



PIANO STRUTTURALE INTERCOMUNALE

Legge Regionale 65/2014

Elaborato modificato a seguito dell'accoglimento delle osservazioni pervenute

Comune di Asciano

Fabrizio Nucci *Sindaco*

Comune di Rapolano Terme

Alessandro Starnini *Sindaco*

Responsabile del Procedimento

Rolando Valentini

Garante dell'informazione

Maria Alice Fiordiponti

Ufficio di Piano e Progettazione Urbanistica

Rolando Valentini - *coordinamento*

Leonardo Carta

Laura Tavanti

Collaboratori

Gabriele Giardini Silvia Bertocci

Caterina Machetti Manuela Fontanive

Sauro Malentacchi Alessia Neri

Patrizia Sodi

Valutazione Ambientale Strategica

Annalisa Pirrello

Lucia Ninno - *collaboratore*

Agricoltura, Foreste e Biodiversità

Elena Lanzi

Andrea Vatteroni - *collaboratore*

Indagini Geologico-Tecniche

Michele Sani - Terra & Opere srl

Andrea Caselli - *collaboratore*

Indagini Idrologico-Idrauliche

Alessio Gabbrielli

Archeologia

Cristina Felici - Archeo Tech and Survey srl

Francesco Brogi - *collaboratore*

Partecipazione e Comunicazione

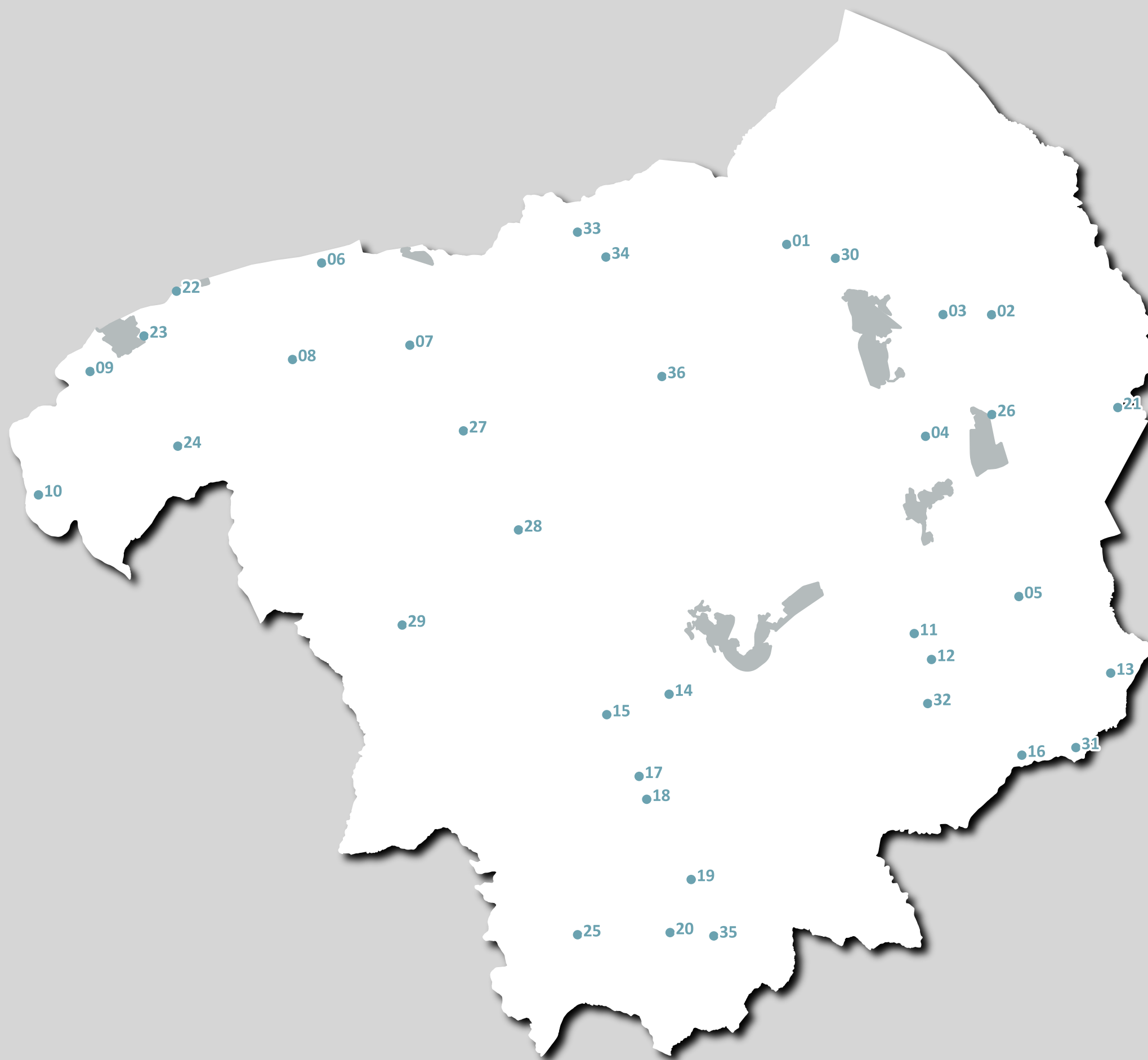
Anna Lisa Pecoriello - MHC Progetto territorio

Adalgisa Rubino - MHC Progetto territorio

Collaudatore dei dati

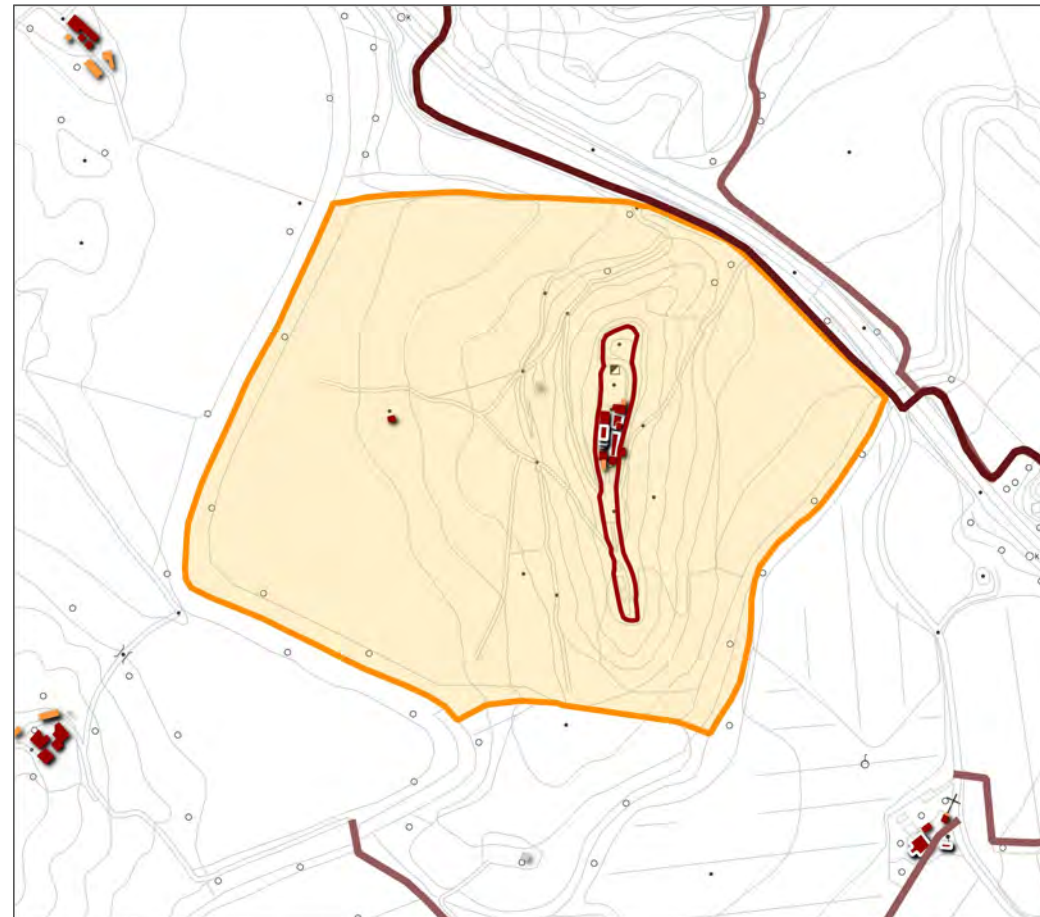
Luca Gentili - LdP progetti gis

INQUADRAMENTO CENTRI E NUCLEI STORICI



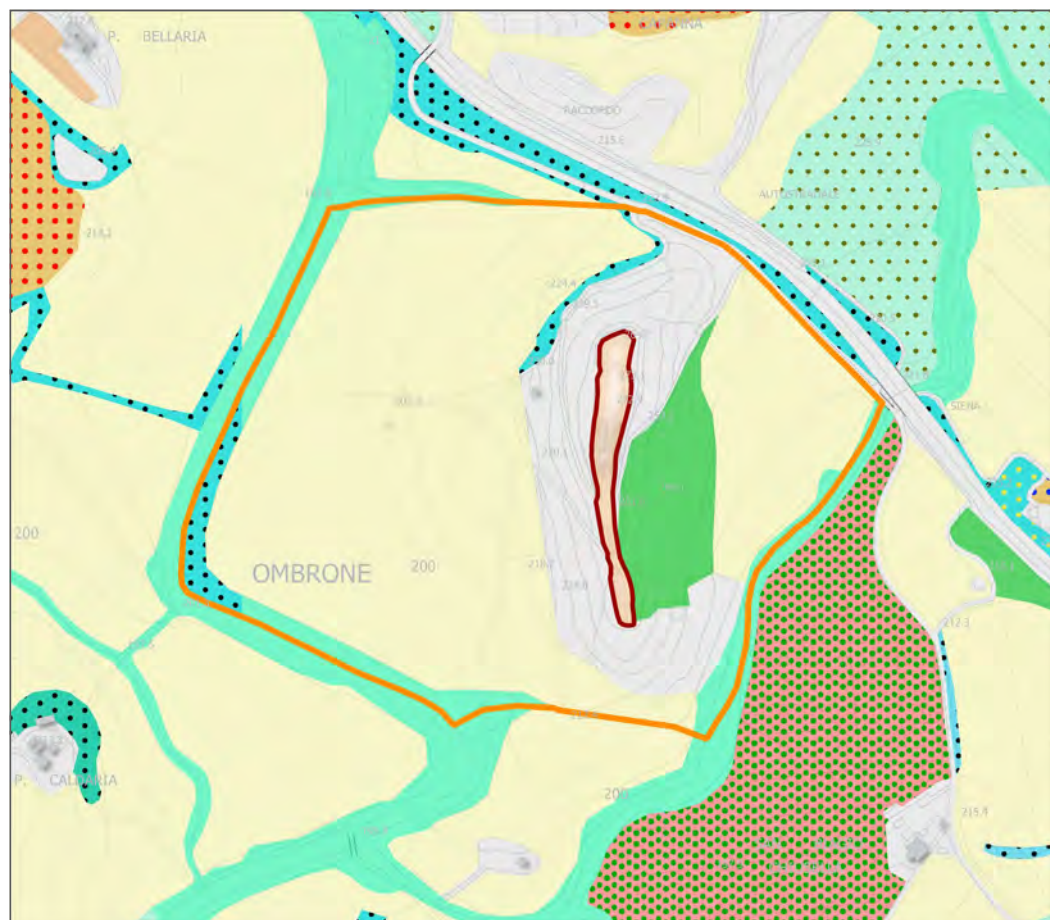
- 01 Laticastelli
- 02 Poggio S. Cecilia
- 03 Buoninsegna
- 04 Sarri
- 05 S. Gemignano
- 06 Pod. Cortine
- 07 Mucigliani
- 08 Leonina
- 09 Camposodo
- 10 Fattoria di Salteano
- 11 Oliviera
- 12 Poggio Pinci
- 13 Casabianca
- 14 Palazzo Monaci
- 15 Fattoria Montemori
- 16 Montecalvoli
- 17 Montecontieri
- 18 Il Palazzaccio
- 19 Podere Poggio alle Monache
- 20 Monte Oliveto Maggiore
- 21 Modanella
- 22 Casa al Vento
- 23 Monselvoli
- 24 Medane
- 25 Bollano
- 26 Podere Ficaiole
- 27 Vescona
- 28 Pievina
- 29 La Campana
- 30 Armaiolo
- 31 Castelnuovo Grilli
- 32 Montalceto
- 33 Torre a Castello
- 34 Fattoria Montebaroni
- 35 Chiusure
- 36 Monte Sante Marie





AMBITO DI PERTINENZA (OFC 2019)

CENTRO/NUCLEO STORICO E RELATIVO AMBITO DI PERTINENZA (CTR10K)



CENTRO/NUCLEO STORICO E RELATIVO AMBITO DI PERTINENZA (UDS 2020)

CENTRO/NUCLEO STORICO (OFC 2019)

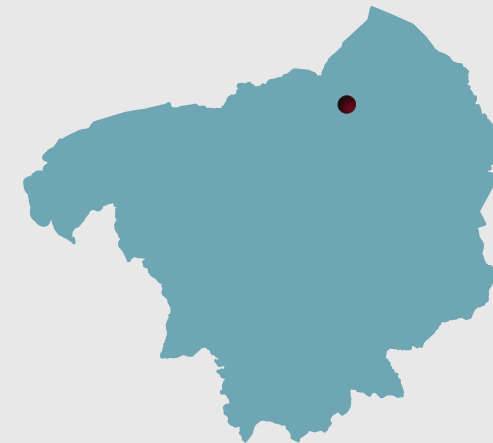
Comune di Rapolano Terme









Ubicazione

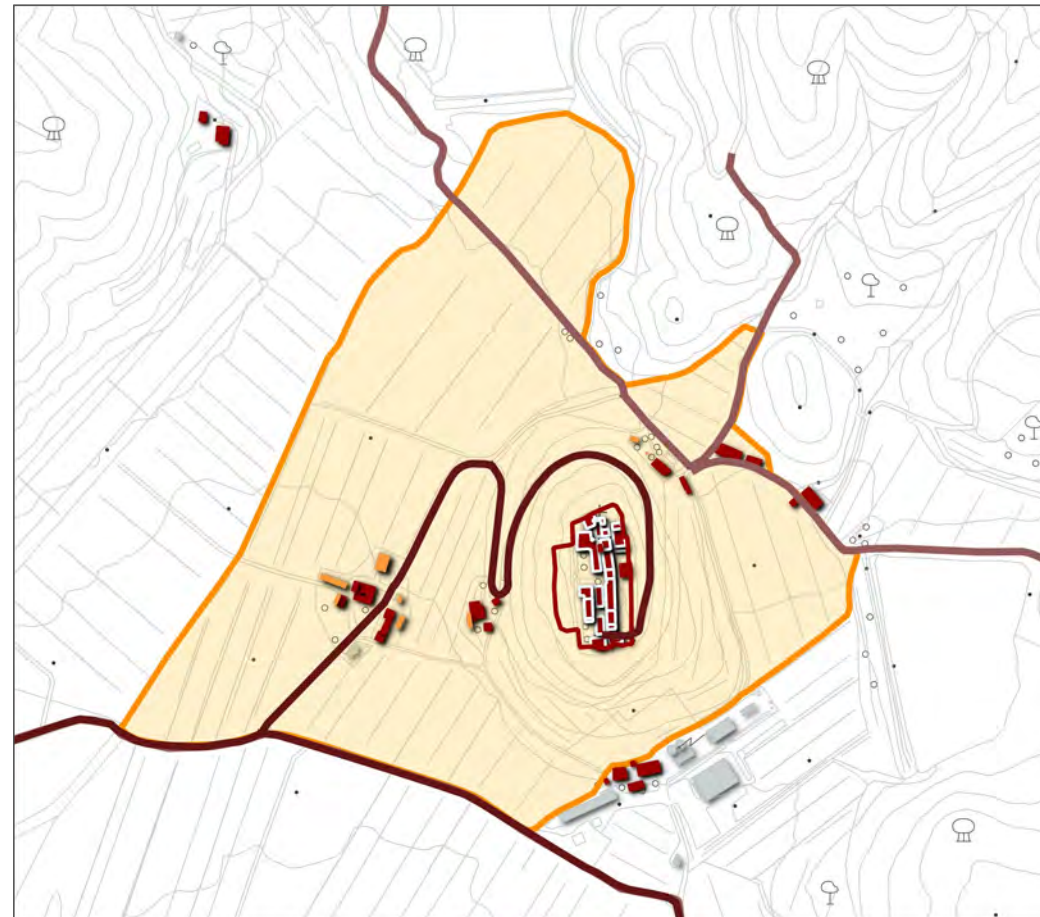
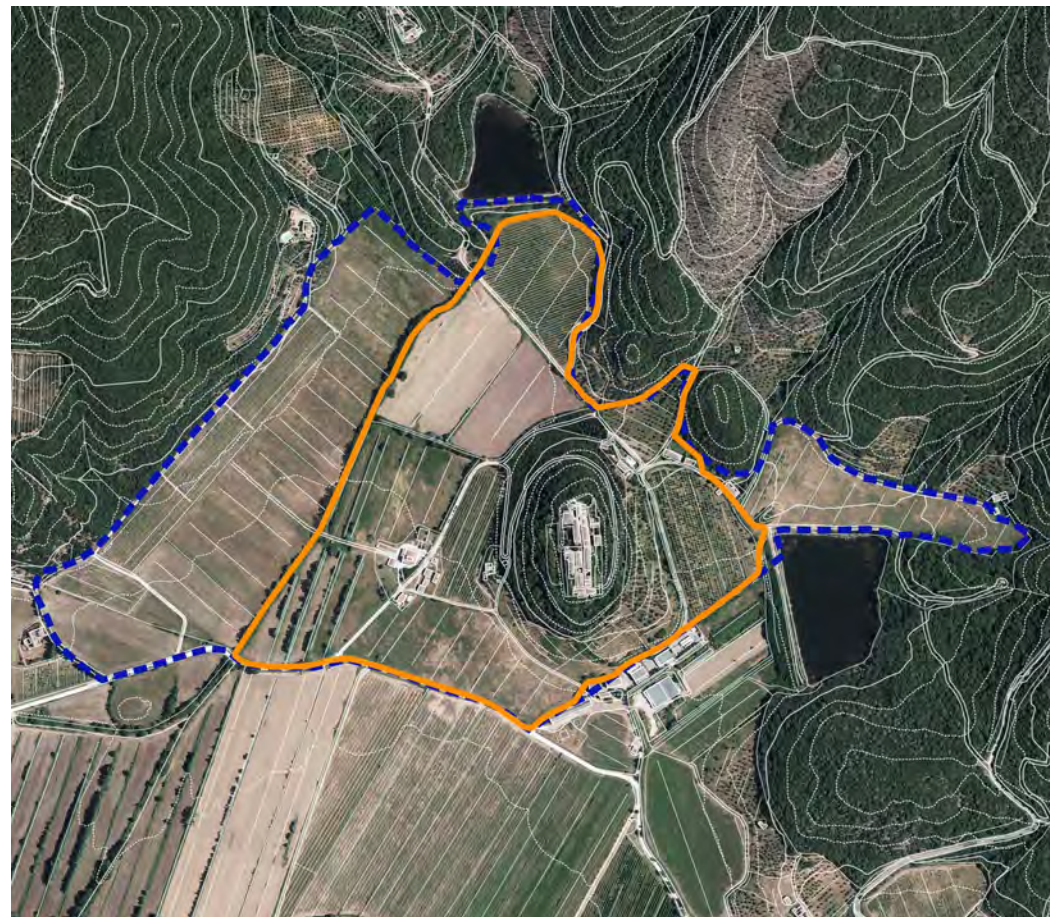
Chiuso - Poggio o crinale

Descrizione PTCP 2010

Aggregato a forma di chiusa

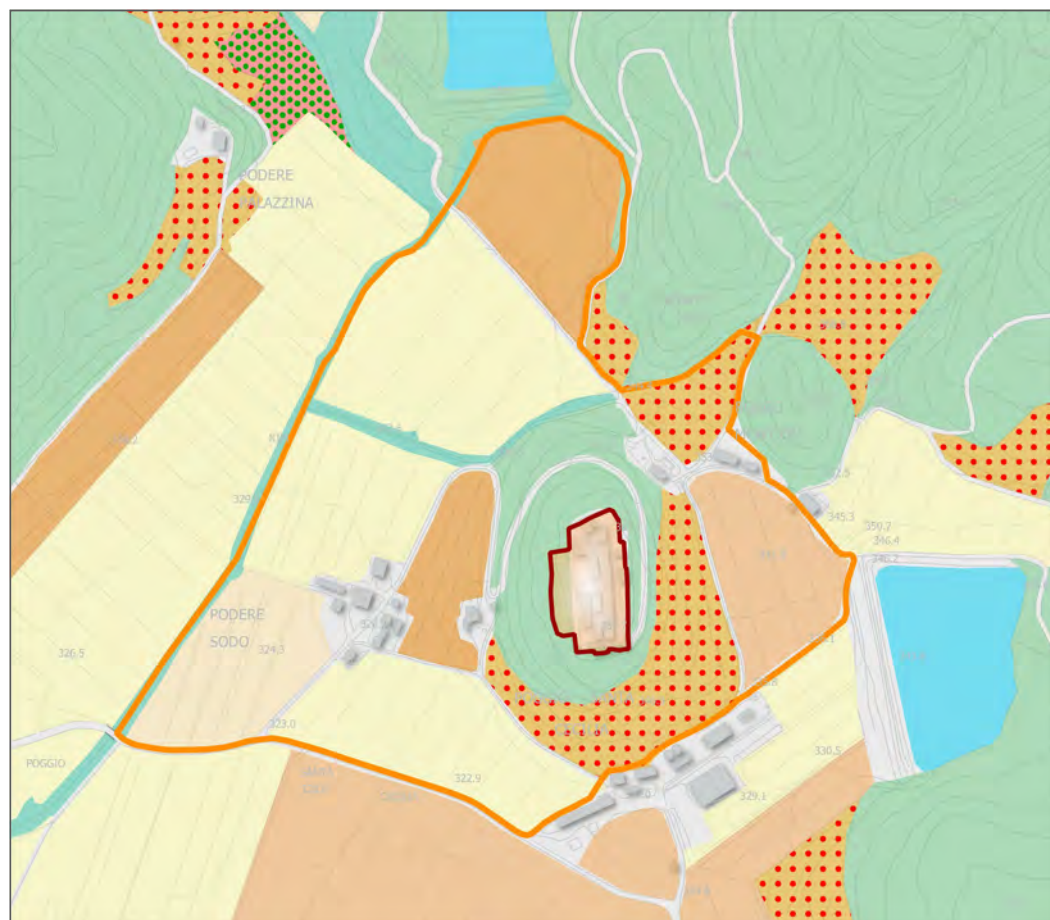


-  Perimetrazione PTCP
-  Perimetrazione dei centri e nuclei storici (art. 64, LR 65/2014)
-  Ambiti di pertinenza dei centri e nuclei storici (art. 66, LR 65/2014)
-  Edificato storico (soglia catasto d'Impianto)
-  Edificato recente
-  Bene generatore (PTCP)
-  Percorsi fondativi
-  Viabilità storica (soglia catasto Lorenese)



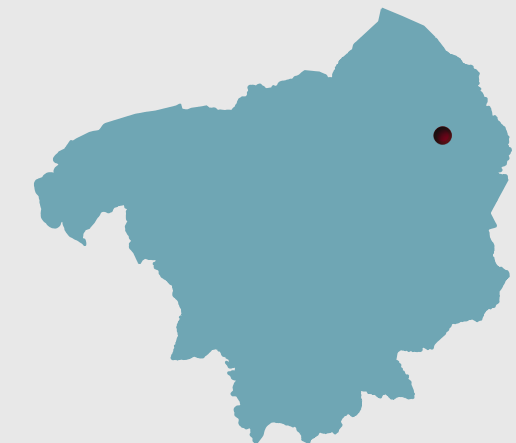
AMBITO DI PERTINENZA (OFC 2019)

CENTRO/NUCLEO STORICO E RELATIVO AMBITO DI PERTINENZA (CTR10K)



CENTRO/NUCLEO STORICO E RELATIVO AMBITO DI PERTINENZA (UDS 2020)

CENTRO/NUCLEO STORICO (OFC 2019)



Comune di Rapolano Terme

Ubicazione









Chiuso - Poggio o crinale

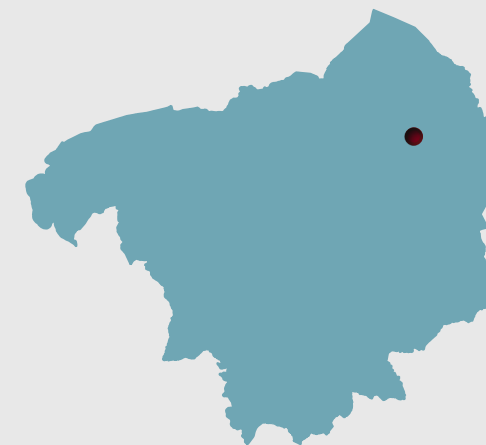
Descrizione PTCP 2010

Aggregato - Centro murato:

Villa Boninsegni e giardino

**Chiesa suffraganea trasformata (S. Pietro) poi oratorio
Parrocchia al 1833 (Santa Cecilia)**

-  Perimetrazione PTCP
-  Perimetrazione dei centri e nuclei storici (art. 64, LR 65/2014)
-  Ambiti di pertinenza dei centri e nuclei storici (art. 66, LR 65/2014)
-  Edificato storico (soglia catasto d'Impianto)
-  Edificato recente
-  Bene generatore (PTCP)
-  Percorsi fondativi
-  Viabilità storica (soglia catasto Lorenese)



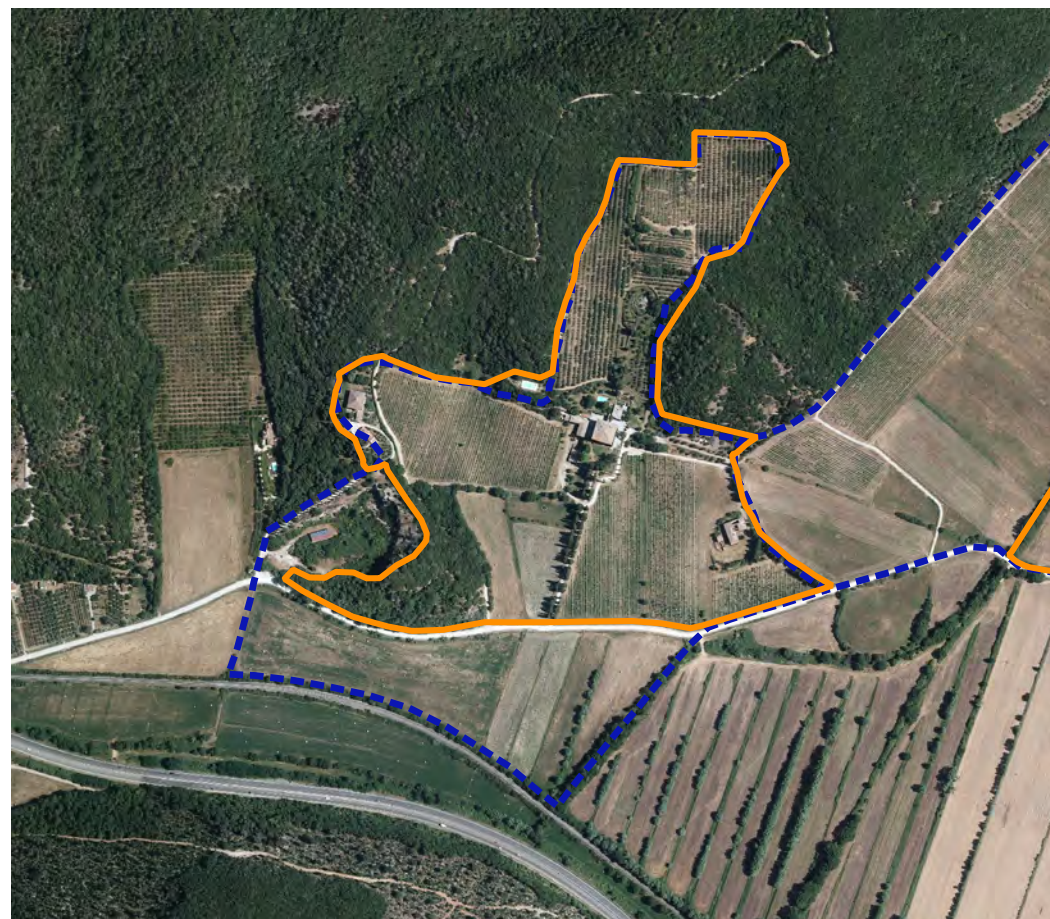
Comune di Rapolano Terme

Ubicazione

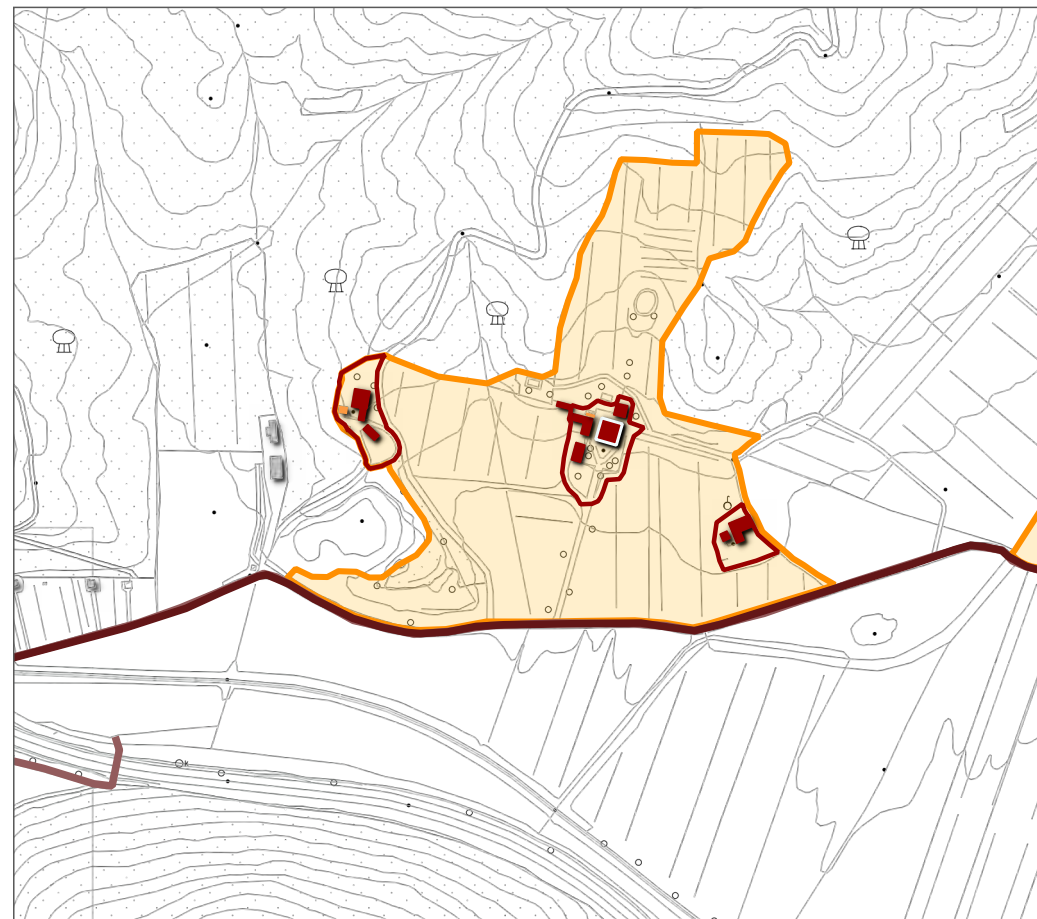
Piana

Descrizione PTCP 2010

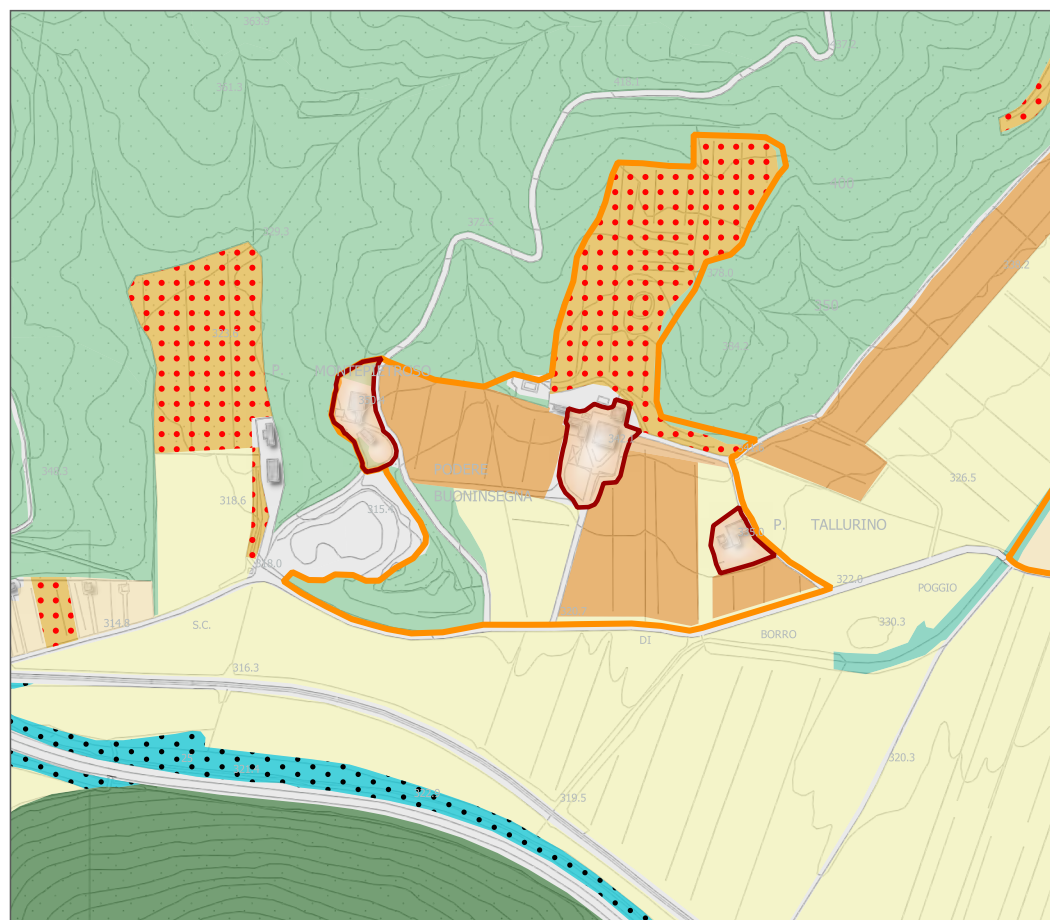
**Bene Storico Architettonico (BSA):
Villa - Fattoria**



AMBITO DI PERTINENZA (OFC 2019)











CENTRO/NUCLEO STORICO E RELATIVO AMBITO DI PERTINENZA (CTR10K)

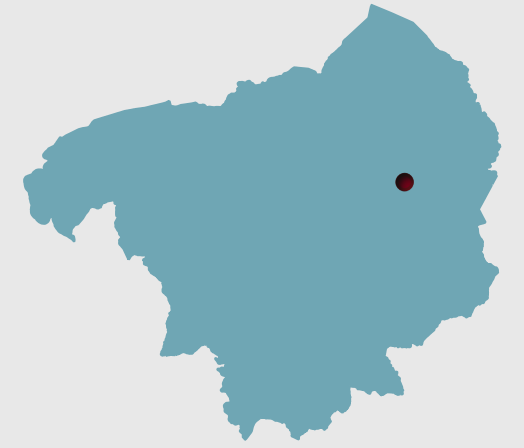


CENTRO/NUCLEO STORICO E RELATIVO AMBITO DI PERTINENZA (UDS 2020)



CENTRO/NUCLEO STORICO (OFC 2019)

-  Perimetrazione PTCP
-  Perimetrazione dei centri e nuclei storici (art. 64, LR 65/2014)
-  Ambiti di pertinenza dei centri e nuclei storici (art. 66, LR 65/2014)
-  Edificato storico (soglia catasto d'Impianto)
-  Edificato recente
-  Bene generatore (PTCP)
-  Percorsi fondativi
-  Viabilità storica (soglia catasto Lorenese)



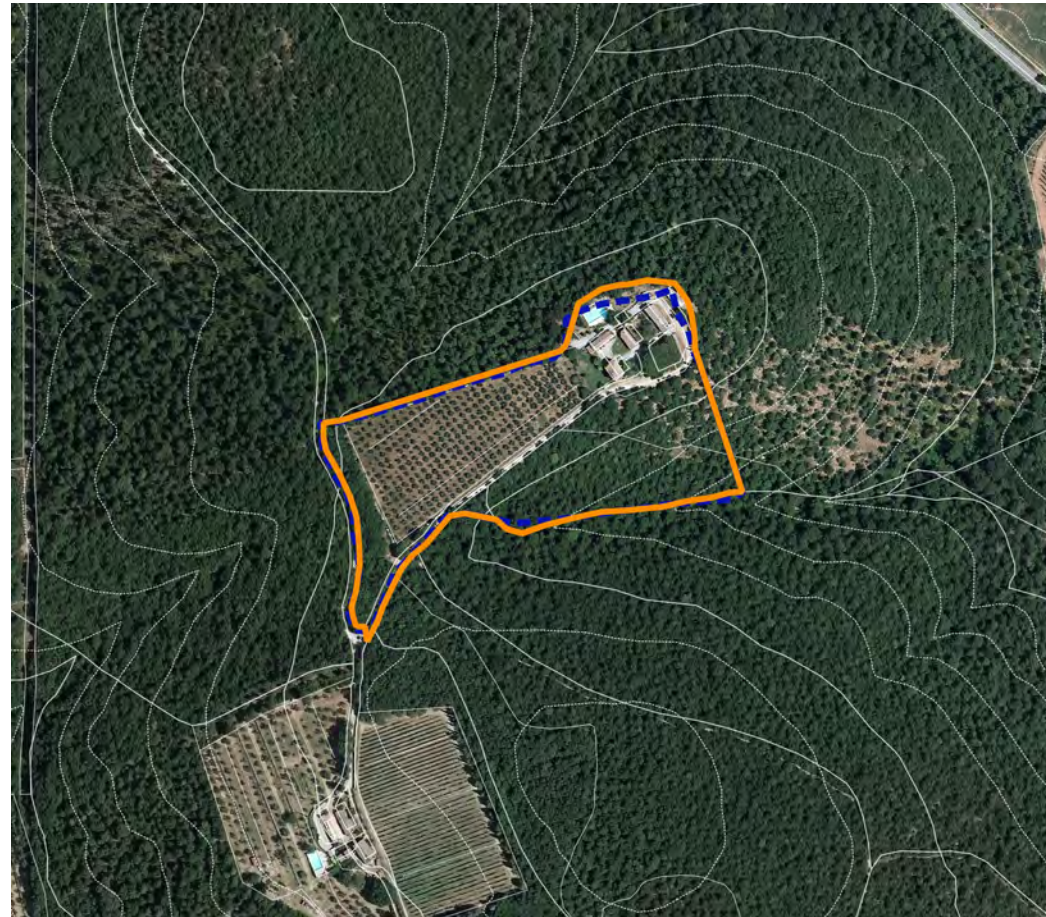
Comune di Rapolano Terme

Ubicazione

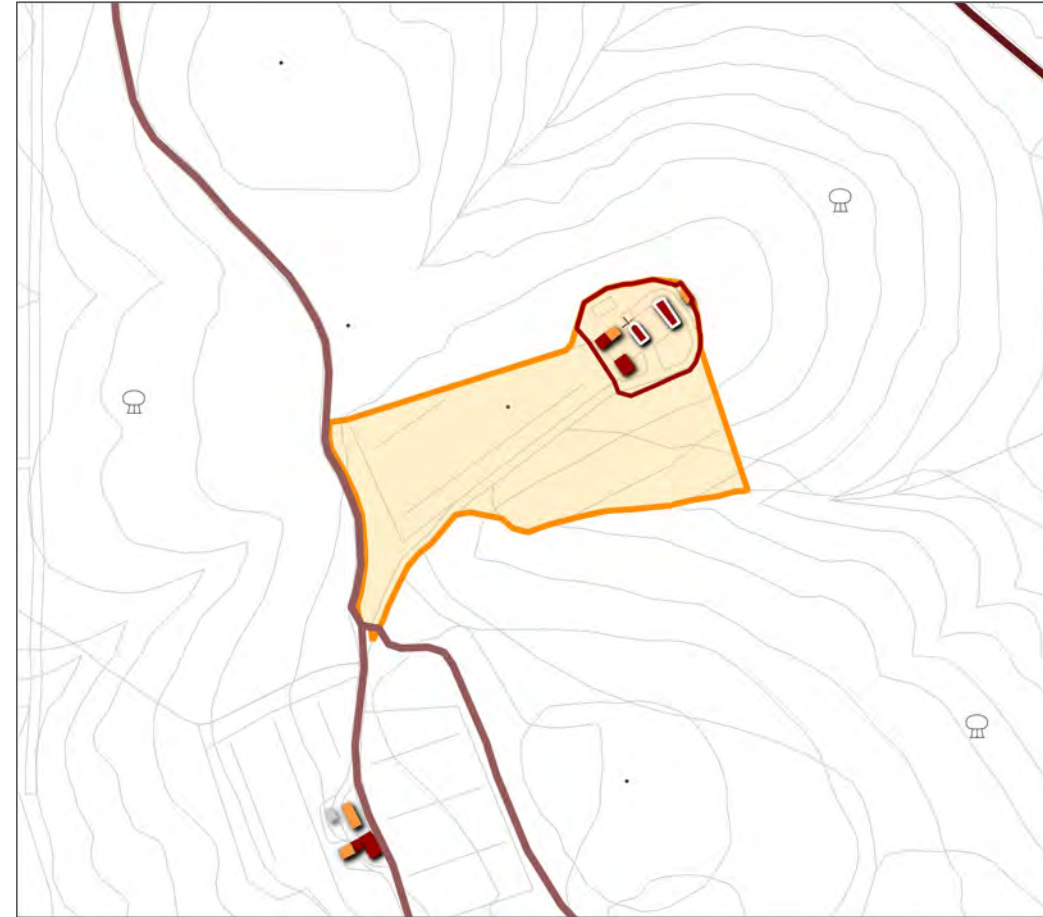
Poggio aperto

Descrizione PTCP 2010

**Bene Storico Architettonico (BSA):
Cappella di epoca medievale, Palazzo**



AMBITO DI PERTINENZA (OFC 2019)











CENTRO/NUCLEO STORICO E RELATIVO AMBITO DI PERTINENZA (CTR10K)

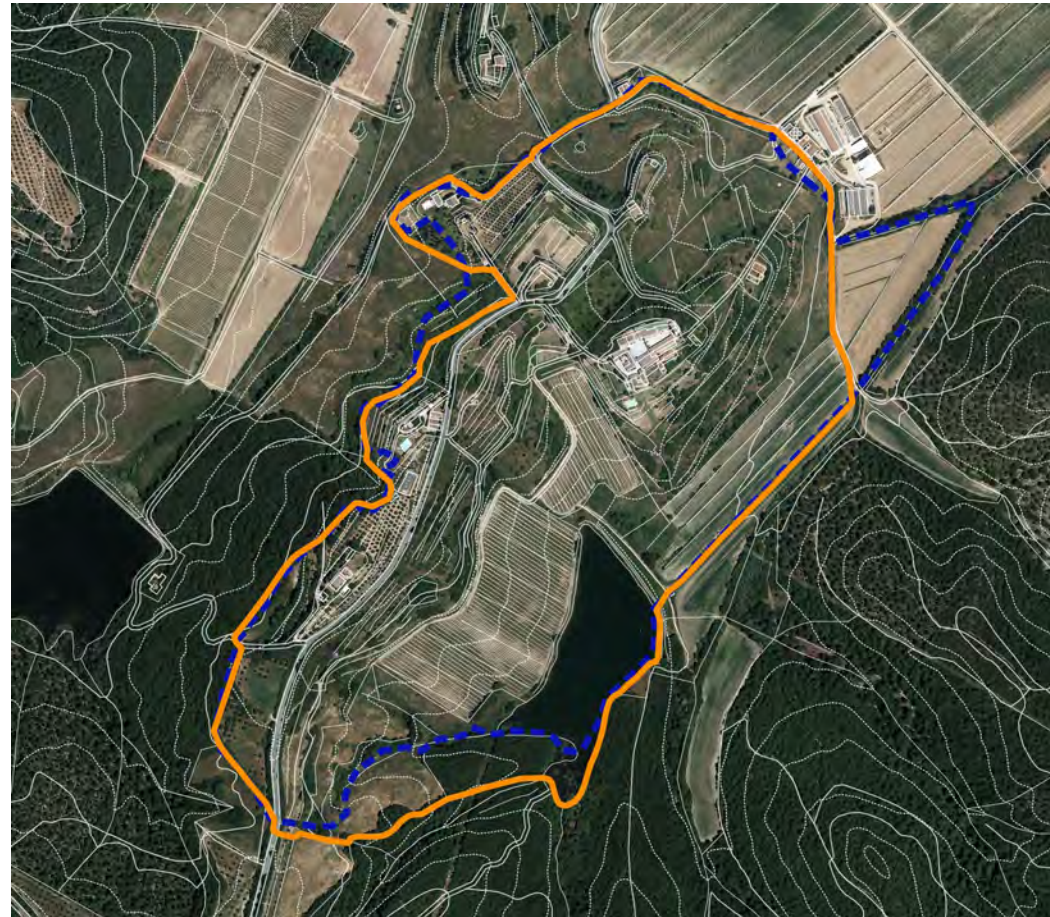


CENTRO/NUCLEO STORICO E RELATIVO AMBITO DI PERTINENZA (UDS 2020)

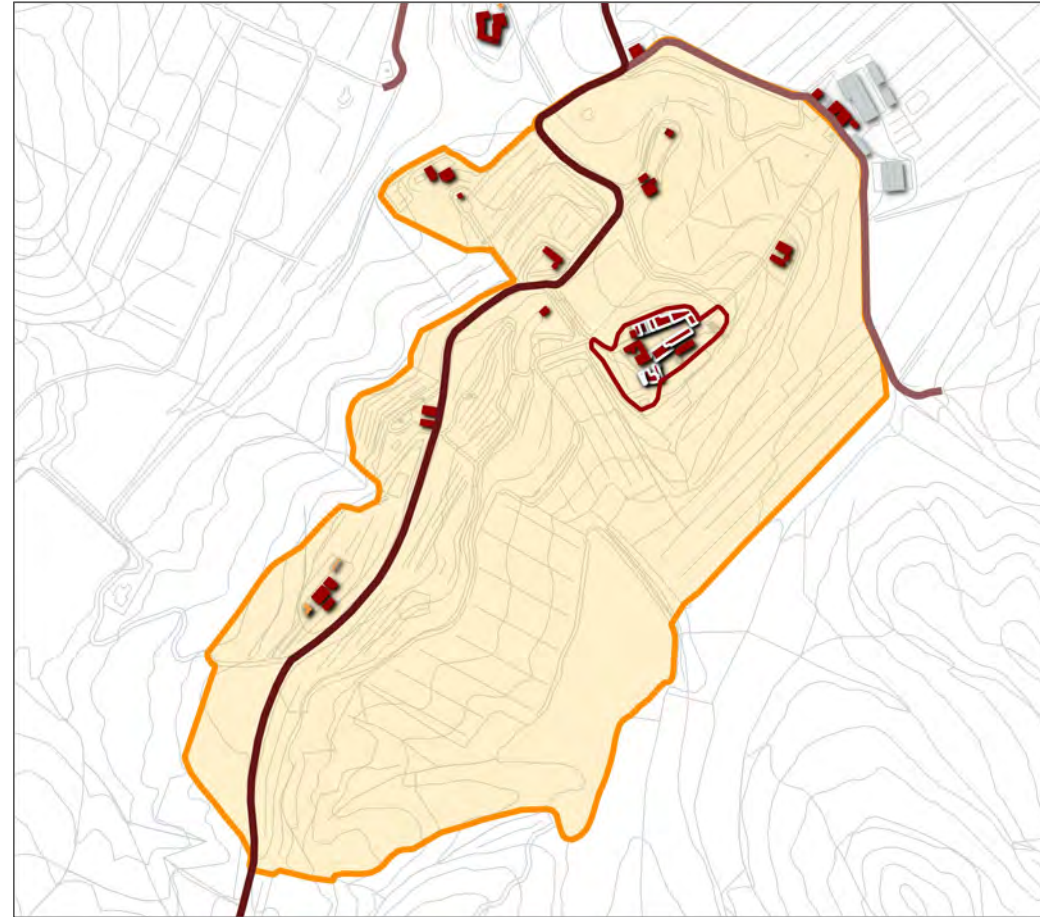


CENTRO/NUCLEO STORICO (OFC 2019)

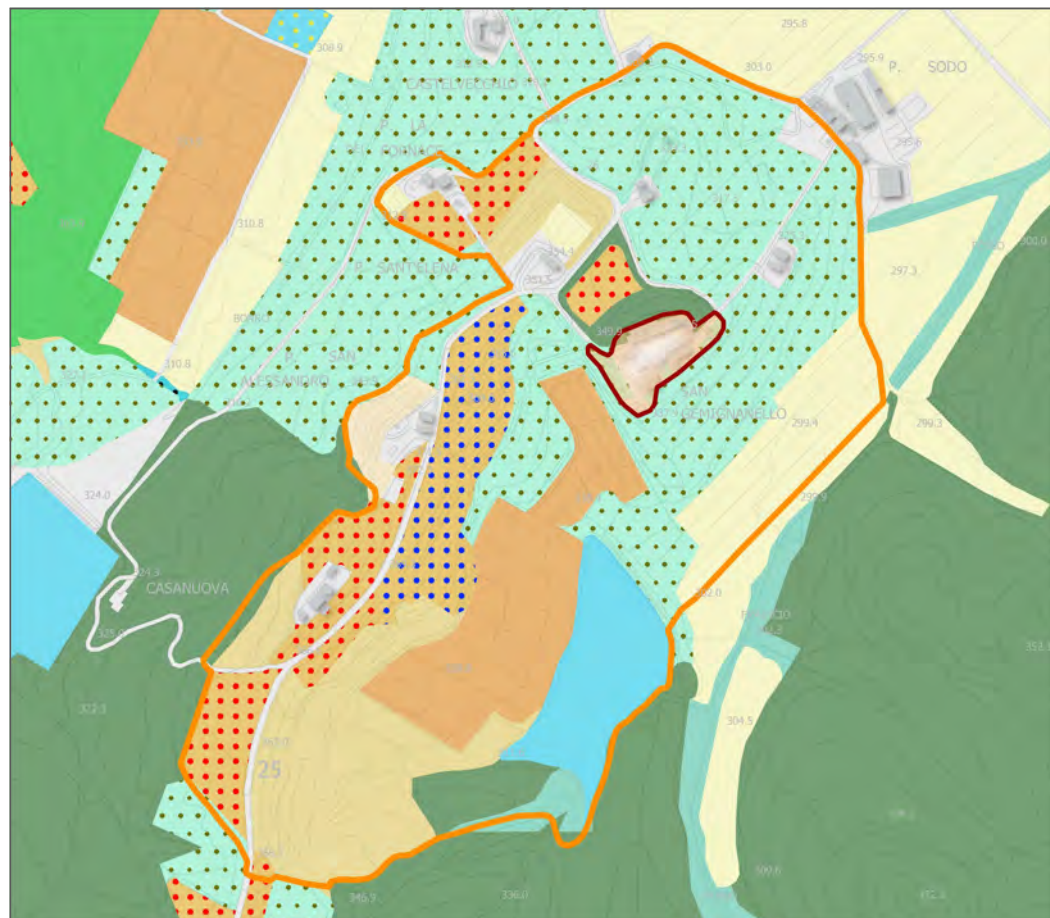
-  Perimetrazione PTCP
-  Perimetrazione dei centri e nuclei storici (art. 64, LR 65/2014)
-  Ambiti di pertinenza dei centri e nuclei storici (art. 66, LR 65/2014)
-  Edificato storico (soglia catasto d'Impianto)
-  Edificato recente
-  Bene generatore (PTCP)
-  Percorsi fondativi
-  Viabilità storica (soglia catasto Lorenese)



AMBITO DI PERTINENZA (OFC 2019)



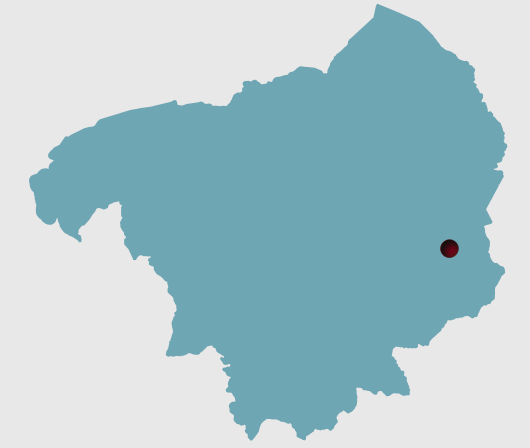
CENTRO/NUCLEO STORICO E RELATIVO AMBITO DI PERTINENZA (CTR10K)



CENTRO/NUCLEO STORICO E RELATIVO AMBITO DI PERTINENZA (UDS 2020)



CENTRO/NUCLEO STORICO (OFC 2019)






Comune di Rapolano Terme






Ubicazione

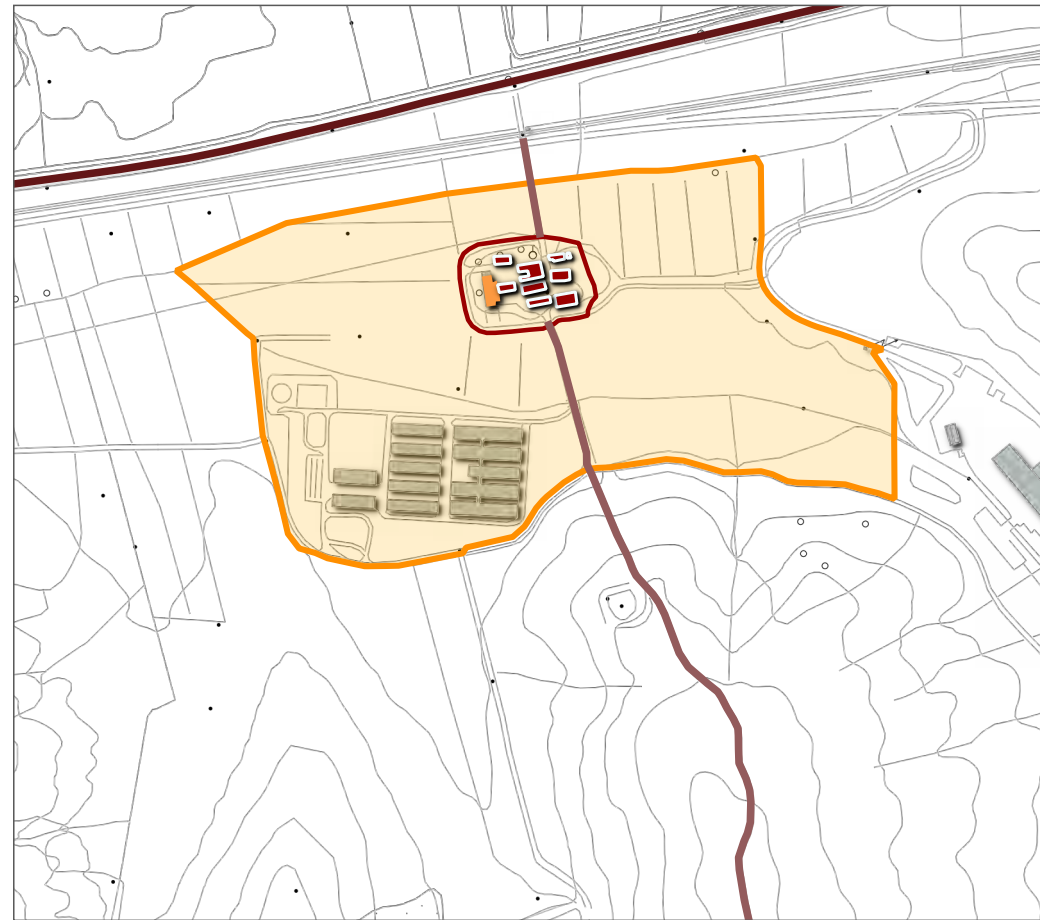
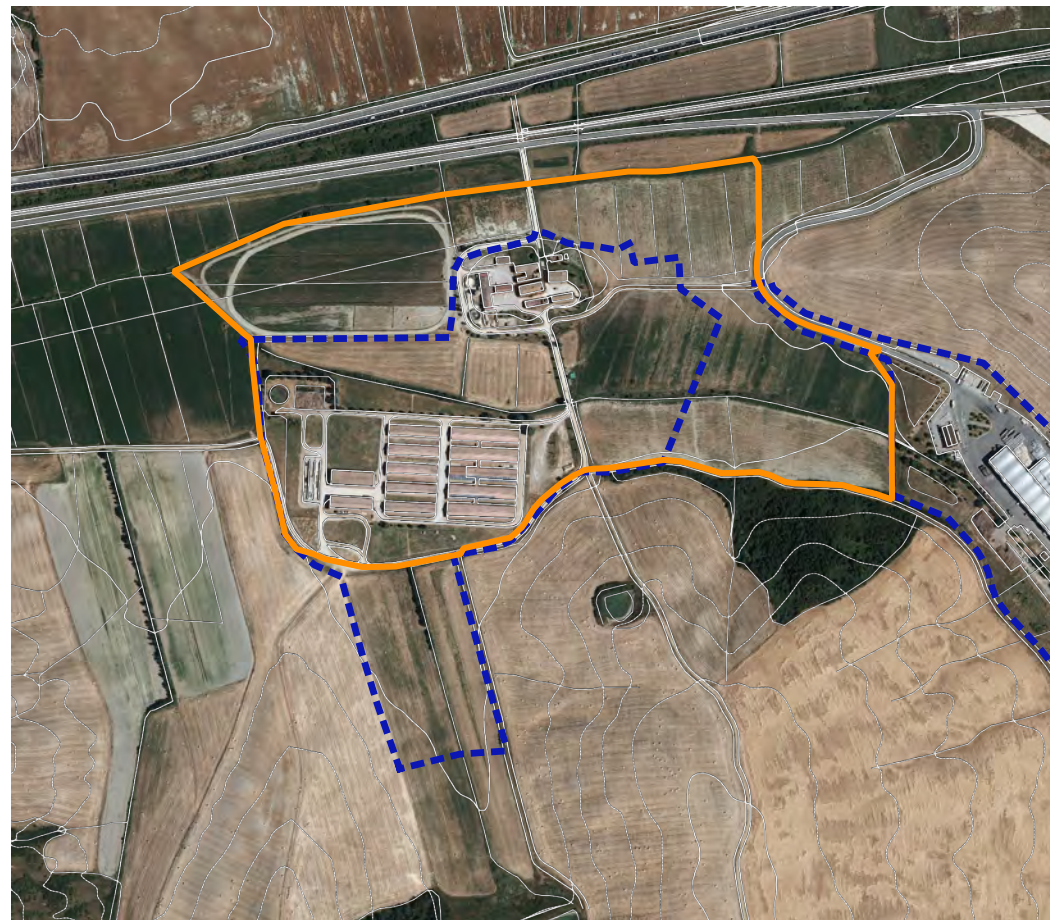
Chiuso - Poggio o crinale

Descrizione PTCP 2010

**Aggregato di Castello - Fattoria:
Chiesa suffraganea trasformata, Parrocchia al 1833
(SS. Fabiano e Sebastiano)**

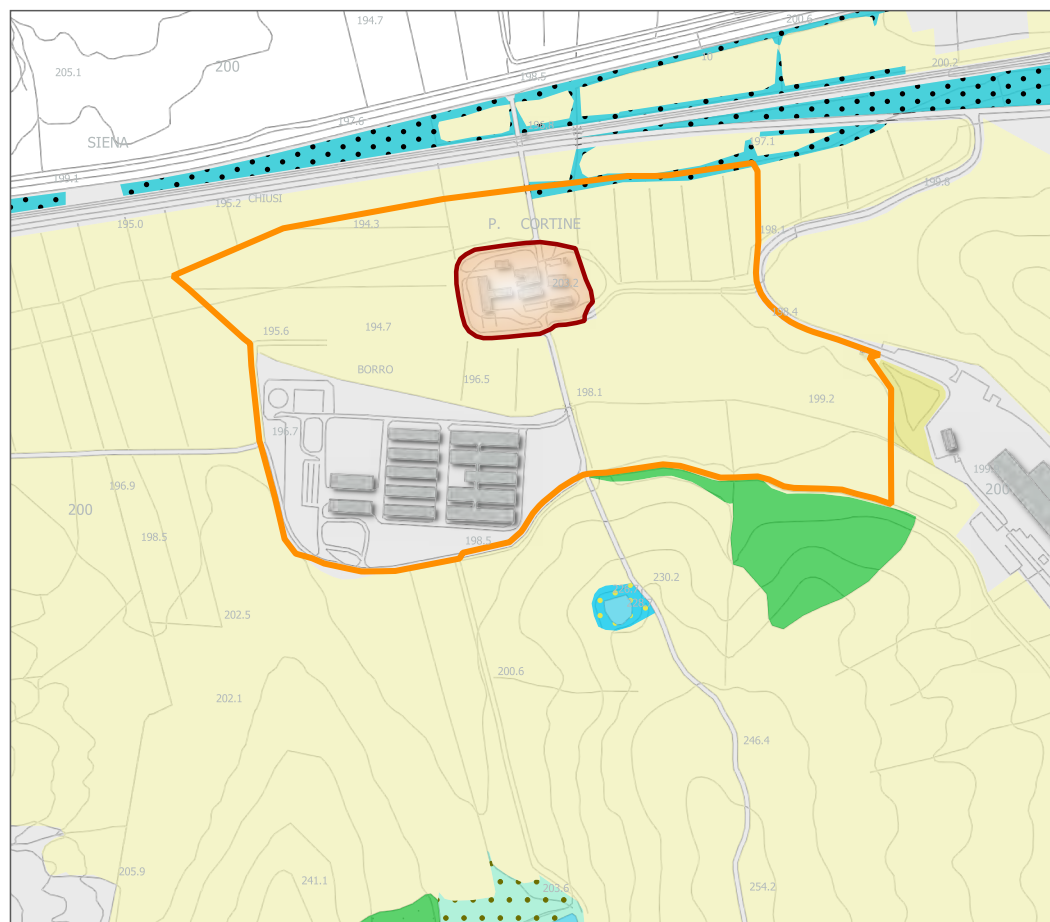
-  Perimetrazione PTCP
-  Perimetrazione dei centri e nuclei storici (art. 64, LR 65/2014)
-  Ambiti di pertinenza dei centri e nuclei storici (art. 66, LR 65/2014)

-  Edificato storico (soglia catasto d'Impianto)
-  Edificato recente
-  Bene generatore (PTCP)
-  Percorsi fondativi
-  Viabilità storica (soglia catasto Lorenese)



AMBITO DI PERTINENZA (OFC 2019)

CENTRO/NUCLEO STORICO E RELATIVO AMBITO DI PERTINENZA (CTR10K)



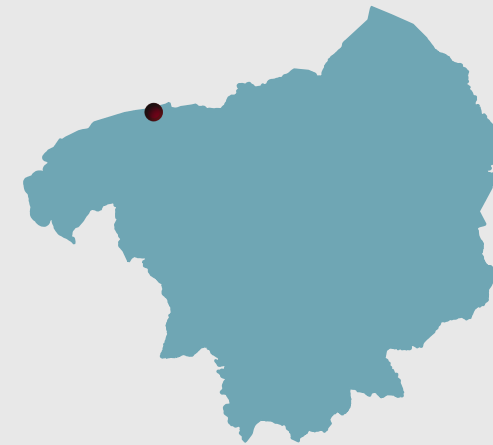
CENTRO/NUCLEO STORICO E RELATIVO AMBITO DI PERTINENZA (UDS 2020)




CENTRO/NUCLEO STORICO (OFC 2019)






Comune di Asciano

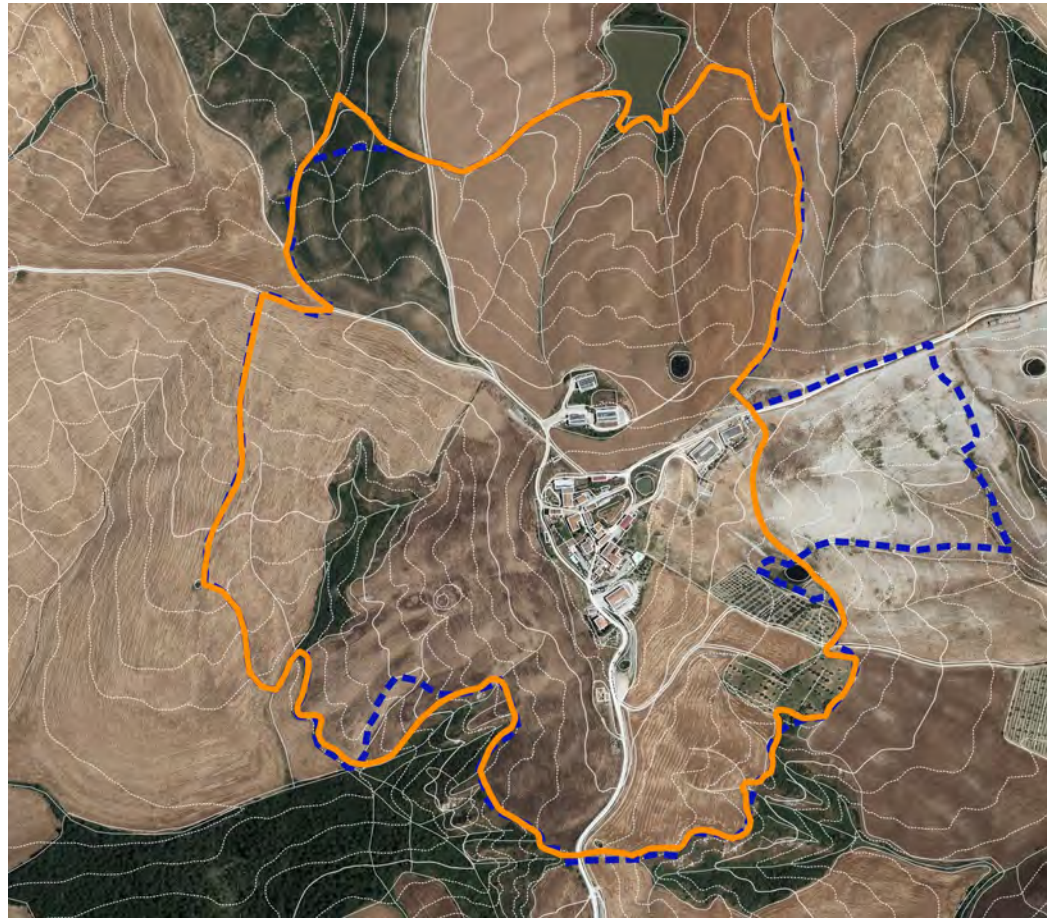
Ubicazione
Piana

Descrizione PTCP 2010
Aggregato di case coloniche - Fattoria

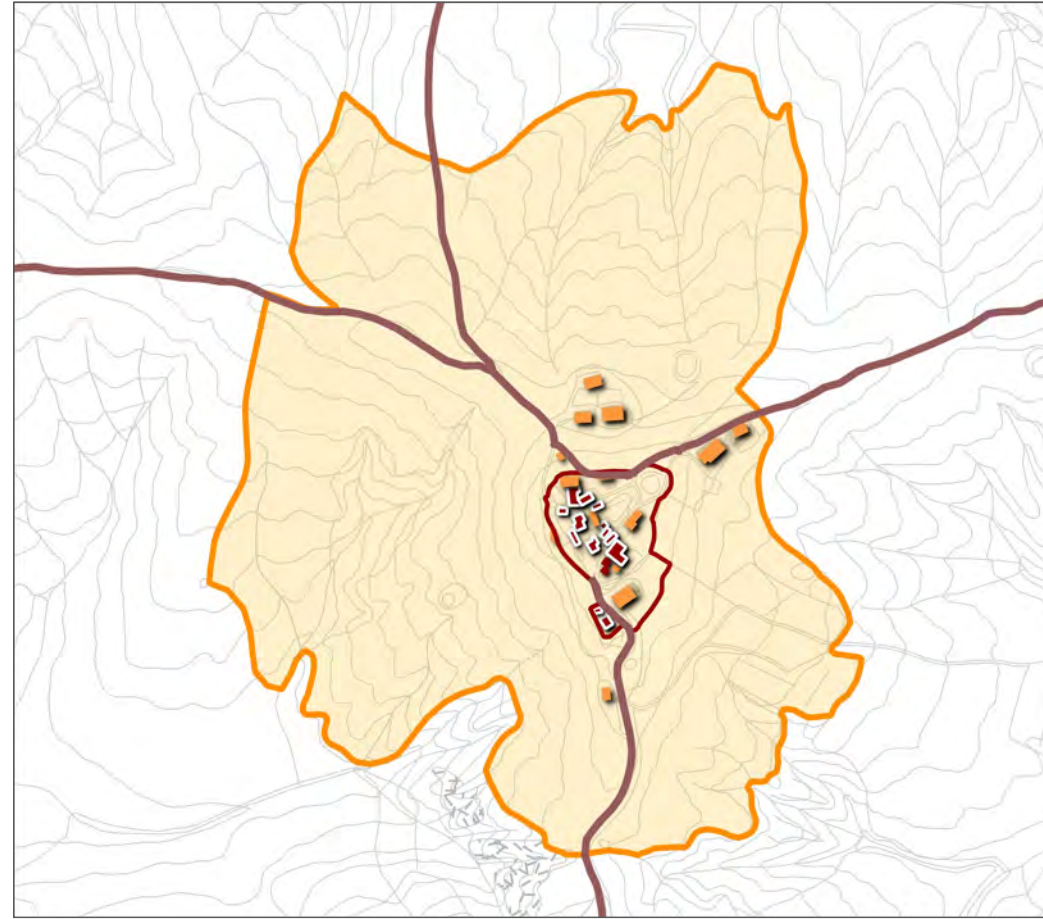


-  Perimetrazione PTCP
-  Perimetrazione dei centri e nuclei storici (art. 64, LR 65/2014)
-  Ambiti di pertinenza dei centri e nuclei storici (art. 66, LR 65/2014)

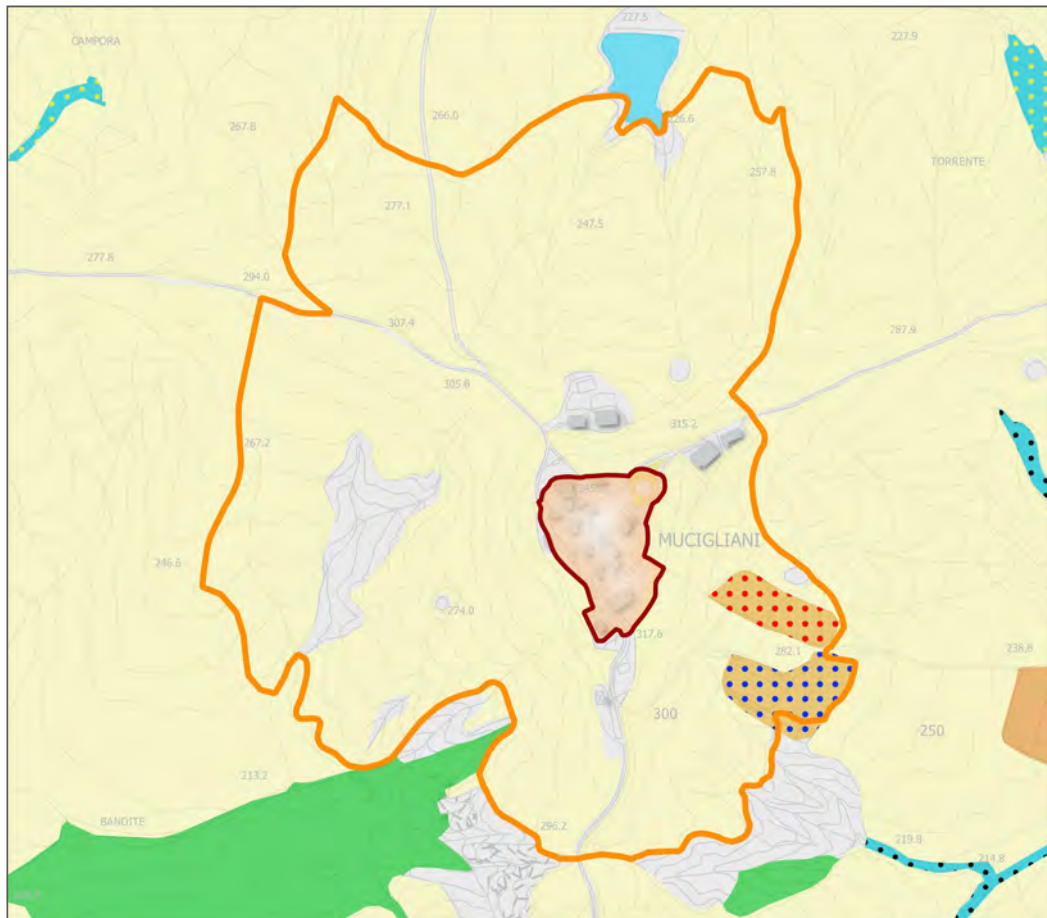
-  Edificato storico (soglia catasto d'Impianto)
-  Edificato recente
-  Bene generatore (PTCP)
-  Percorsi fondativi
-  Viabilità storica (soglia catasto Lorenese)



AMBITO DI PERTINENZA (OFC 2019)



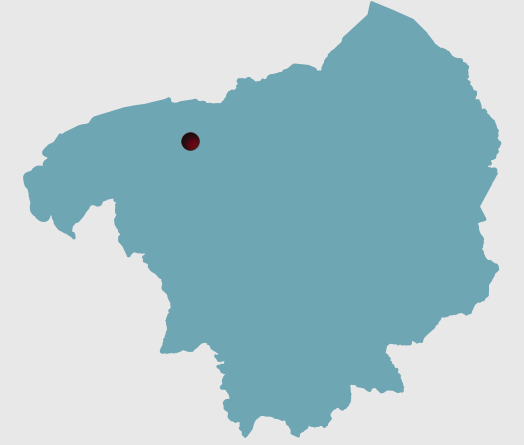
CENTRO/NUCLEO STORICO E RELATIVO AMBITO DI PERTINENZA (CTR10K)



CENTRO/NUCLEO STORICO E RELATIVO AMBITO DI PERTINENZA (UDS 2020)



CENTRO/NUCLEO STORICO (OFC 2019)






Comune di Asciano






Ubicazione

Crocevia aperto da edificio specialistico

Descrizione PTCP 2010

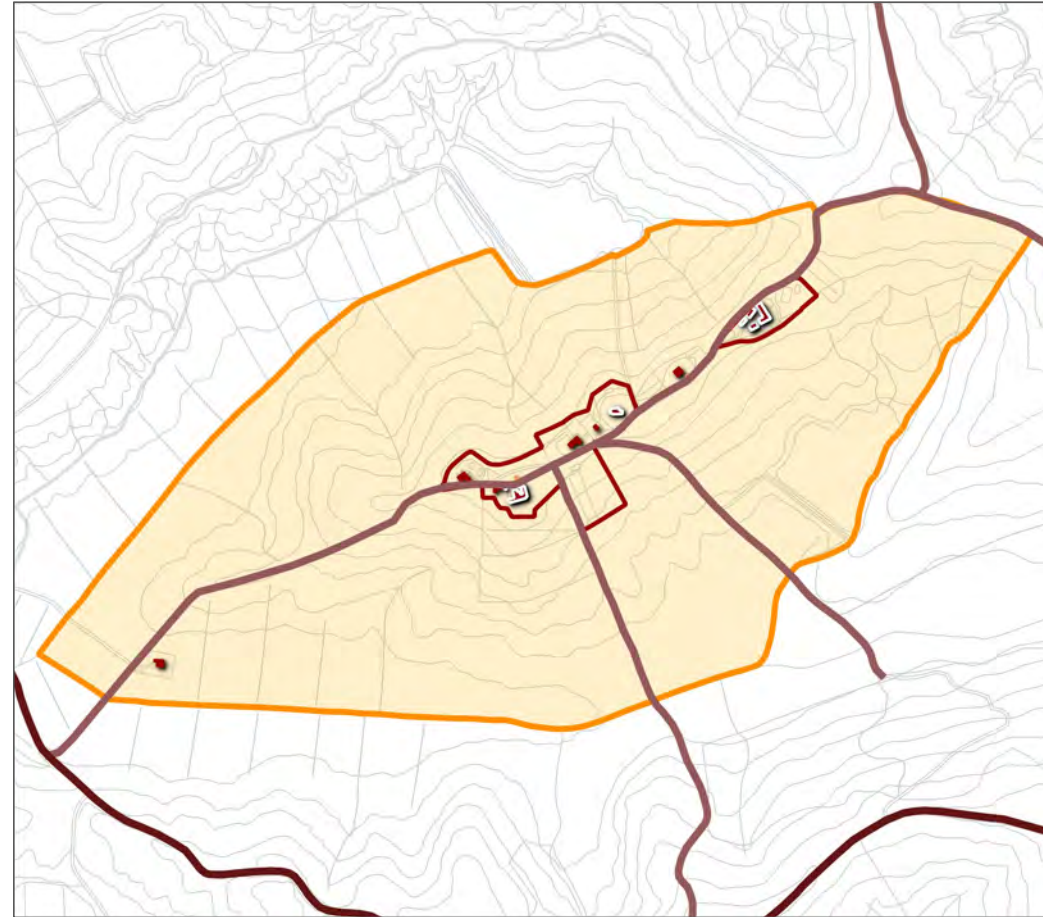
**Aggregato - Castello documentato da resti:
Chiesa suffraganea, Parrocchia al 1833 (S. Andrea)**

-  Perimetrazione PTCP
-  Perimetrazione dei centri e nuclei storici (art. 64, LR 65/2014)
-  Ambiti di pertinenza dei centri e nuclei storici (art. 66, LR 65/2014)

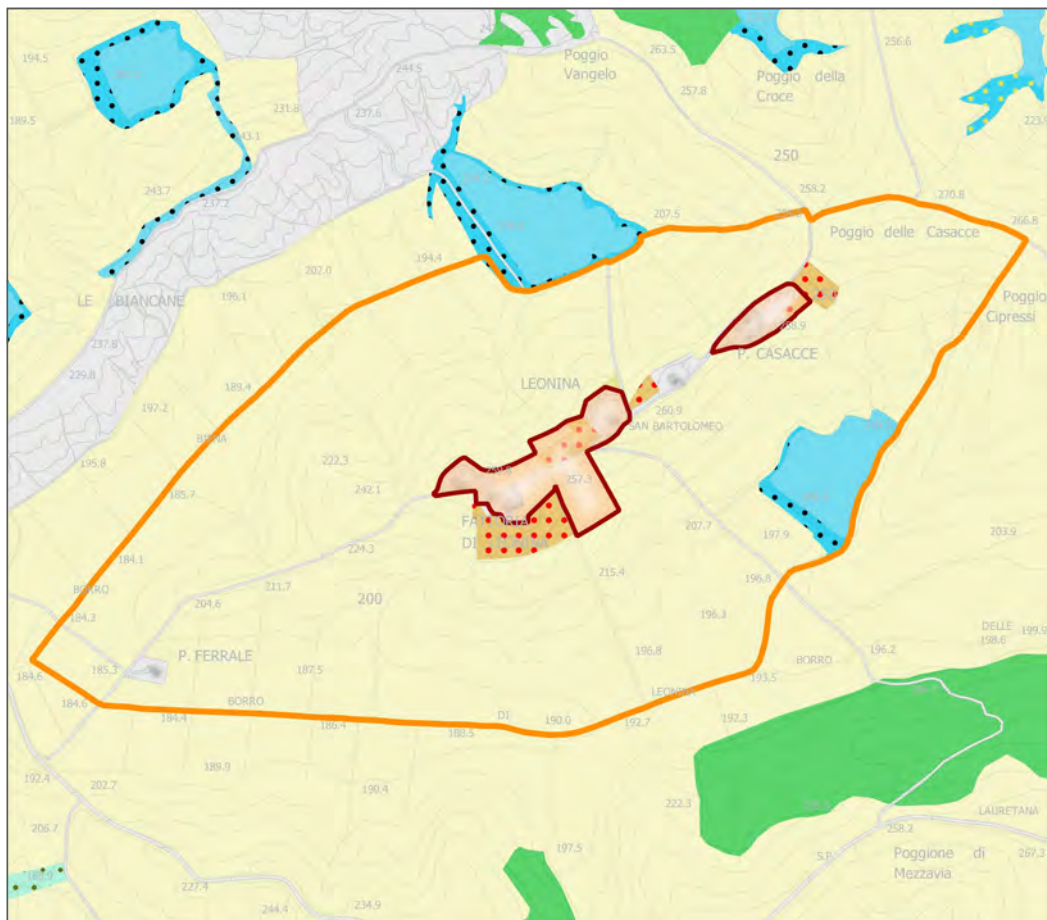
-  Edificato storico (soglia catasto d'Impianto)
-  Edificato recente
-  Bene generatore (PTCP)
-  Percorsi fondativi
-  Viabilità storica (soglia catasto Lorenese)



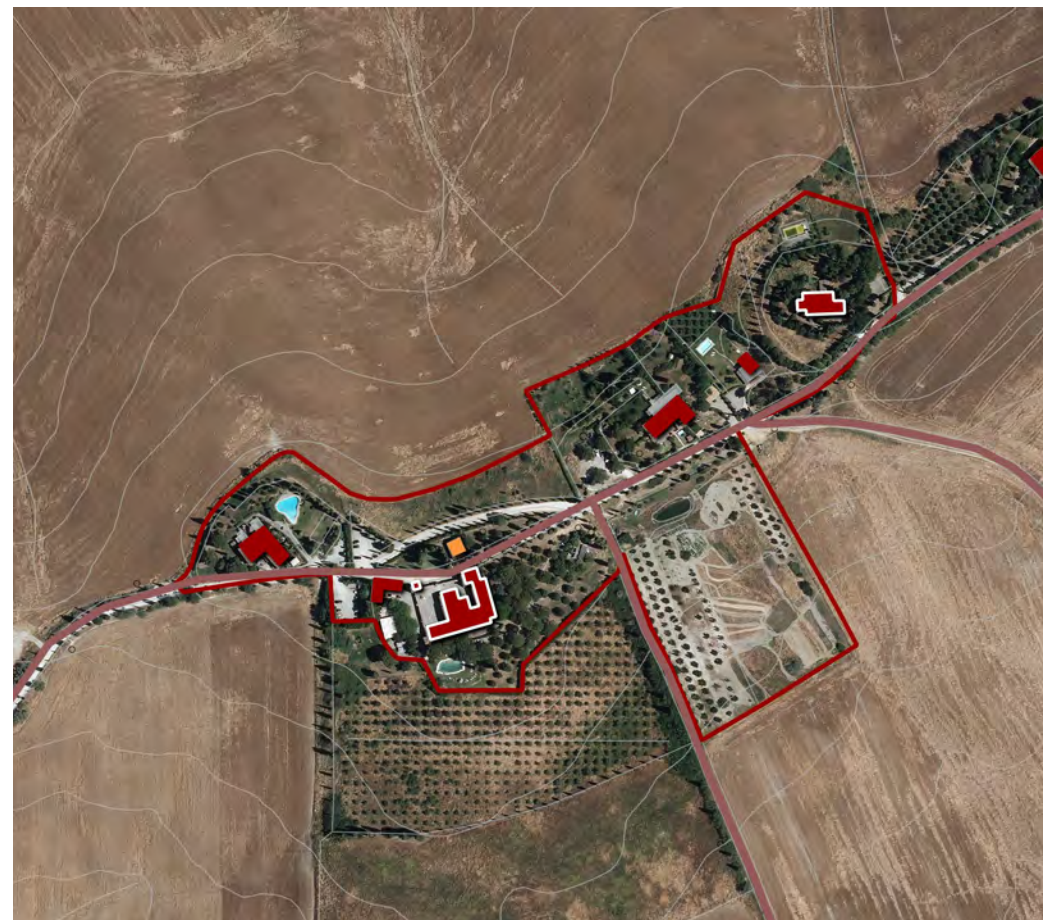
AMBITO DI PERTINENZA (OFC 2019)



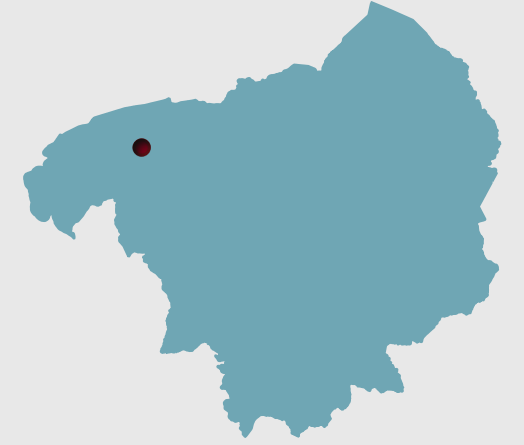
CENTRO/NUCLEO STORICO E RELATIVO AMBITO DI PERTINENZA (CTR10K)



CENTRO/NUCLEO STORICO E RELATIVO AMBITO DI PERTINENZA (UDS 2020)



CENTRO/NUCLEO STORICO (OFC 2019)



Comune di Asciano




Ubicazione






Crinale aperto

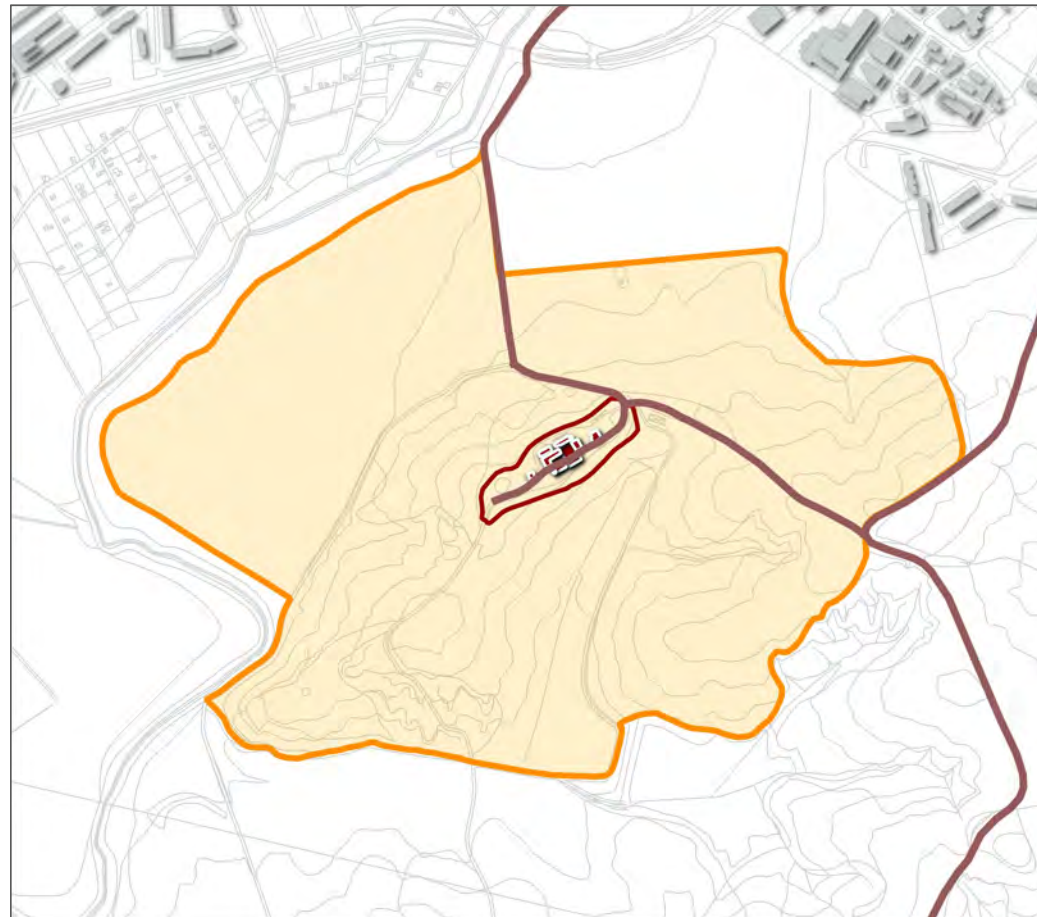
Descrizione PTCP 2010

Bene Storico architettonico (BSA):

Castello

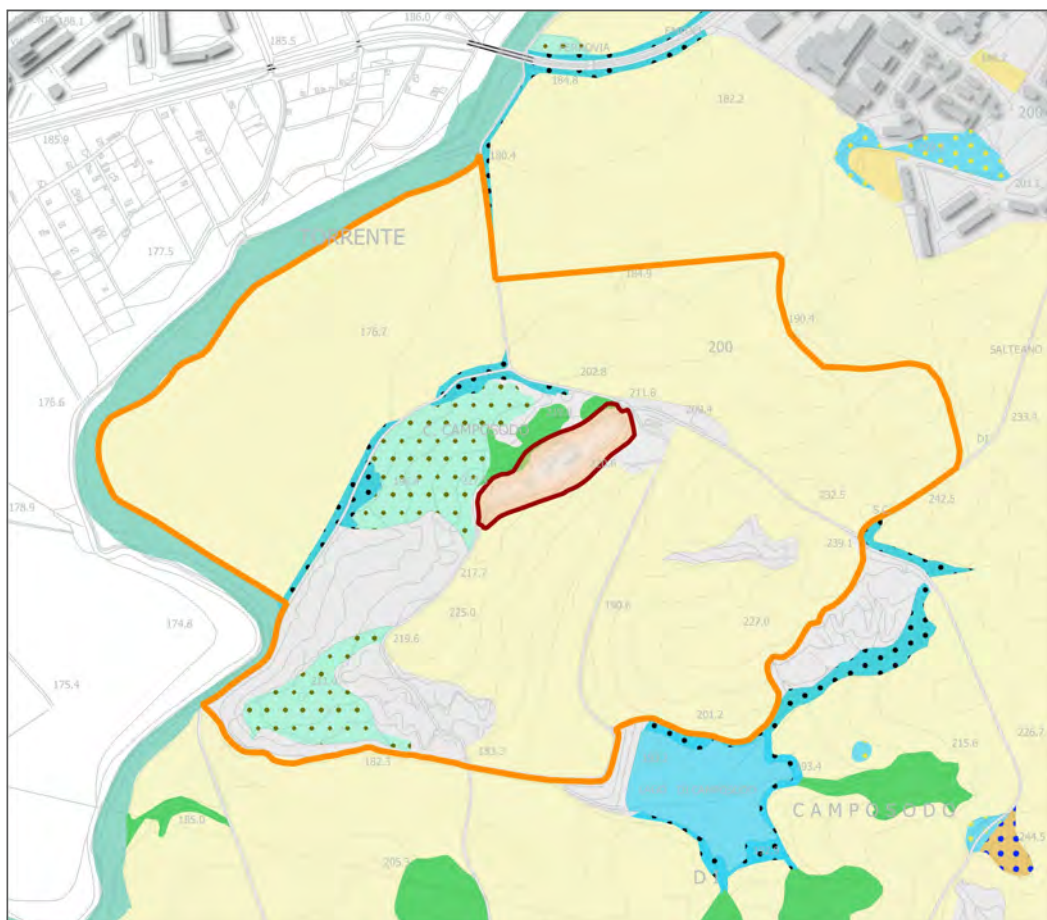
-  Perimetrazione PTCP
-  Perimetrazione dei centri e nuclei storici (art. 64, LR 65/2014)
-  Ambiti di pertinenza dei centri e nuclei storici (art. 66, LR 65/2014)

-  Edificato storico (soglia catasto d'Impianto)
-  Edificato recente
-  Bene generatore (PTCP)
-  Percorsi fondativi
-  Viabilità storica (soglia catasto Lorenese)



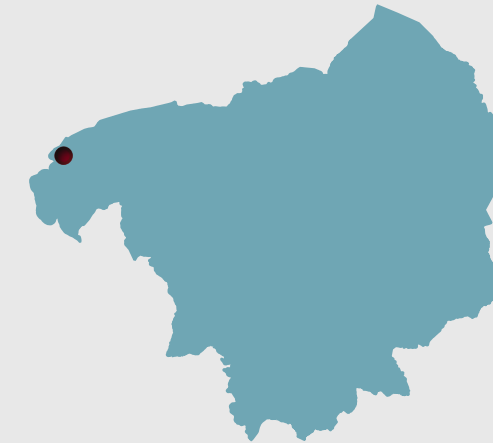
AMBITO DI PERTINENZA (OFC 2019)

CENTRO/NUCLEO STORICO E RELATIVO AMBITO DI PERTINENZA (CTR10K)



CENTRO/NUCLEO STORICO E RELATIVO AMBITO DI PERTINENZA (UDS 2020)

CENTRO/NUCLEO STORICO (OFC 2019)






Comune di Asciano






Ubicazione

Poggio aperto

Descrizione PTCP 2010

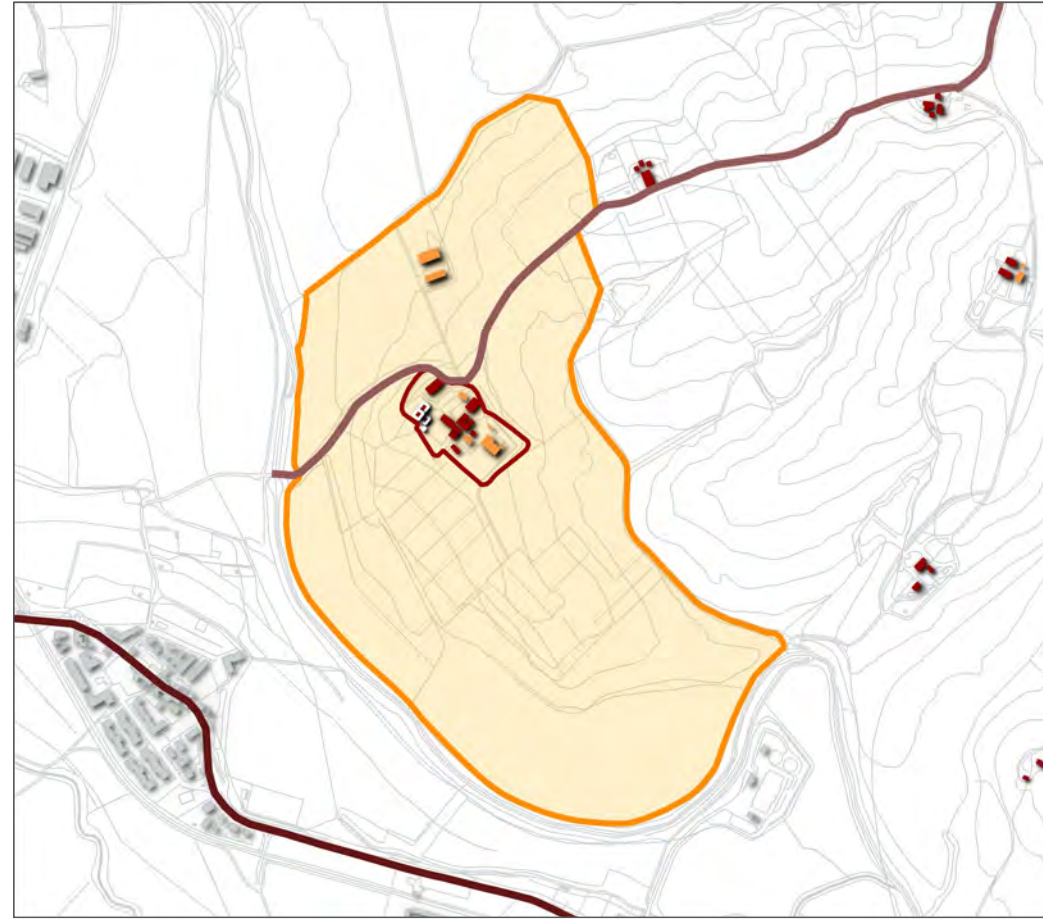
Aggregato di case coloniche

-  Perimetrazione PTCP
-  Perimetrazione dei centri e nuclei storici (art. 64, LR 65/2014)
-  Ambiti di pertinenza dei centri e nuclei storici (art. 66, LR 65/2014)

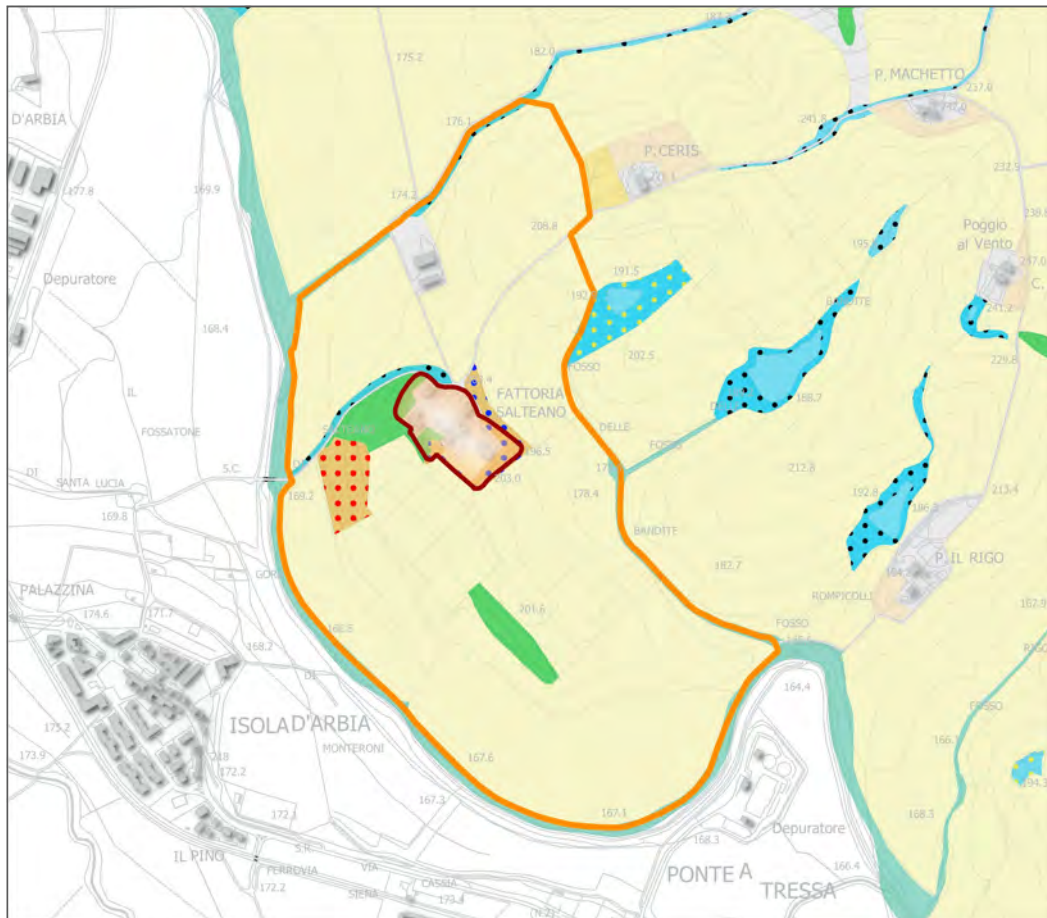
-  Edificato storico (soglia catasto d'Impianto)
-  Edificato recente
-  Bene generatore (PTCP)
-  Percorsi fondativi
-  Viabilità storica (soglia catasto Lorenese)



AMBITO DI PERTINENZA (OFC 2019)



CENTRO/NUCLEO STORICO E RELATIVO AMBITO DI PERTINENZA (CTR10K)



CENTRO/NUCLEO STORICO E RELATIVO AMBITO DI PERTINENZA (UDS 2020)



CENTRO/NUCLEO STORICO (OFC 2019)



Comune di Asciano

Ubicazione









Poggio aperto

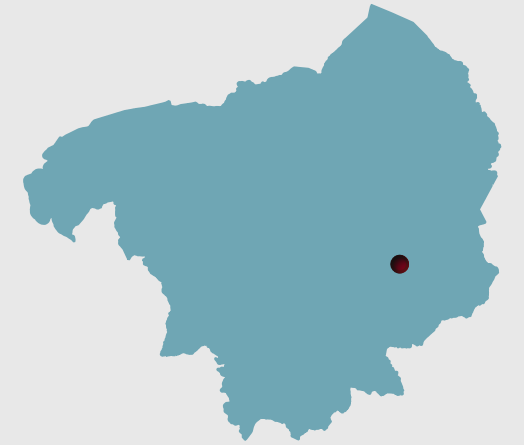
Descrizione PTCP 2010

Bene Storico Architettonico (BSA):

Villa - Fattoria con cappella

Canonica documentata da resti (Canonica di Salteano)

-  Perimetrazione PTCP
-  Perimetrazione dei centri e nuclei storici (art. 64, LR 65/2014)
-  Ambiti di pertinenza dei centri e nuclei storici (art. 66, LR 65/2014)
-  Edificato storico (soglia catasto d'Impianto)
-  Edificato recente
-  Bene generatore (PTCP)
-  Percorsi fondativi
-  Viabilità storica (soglia catasto Lorenese)



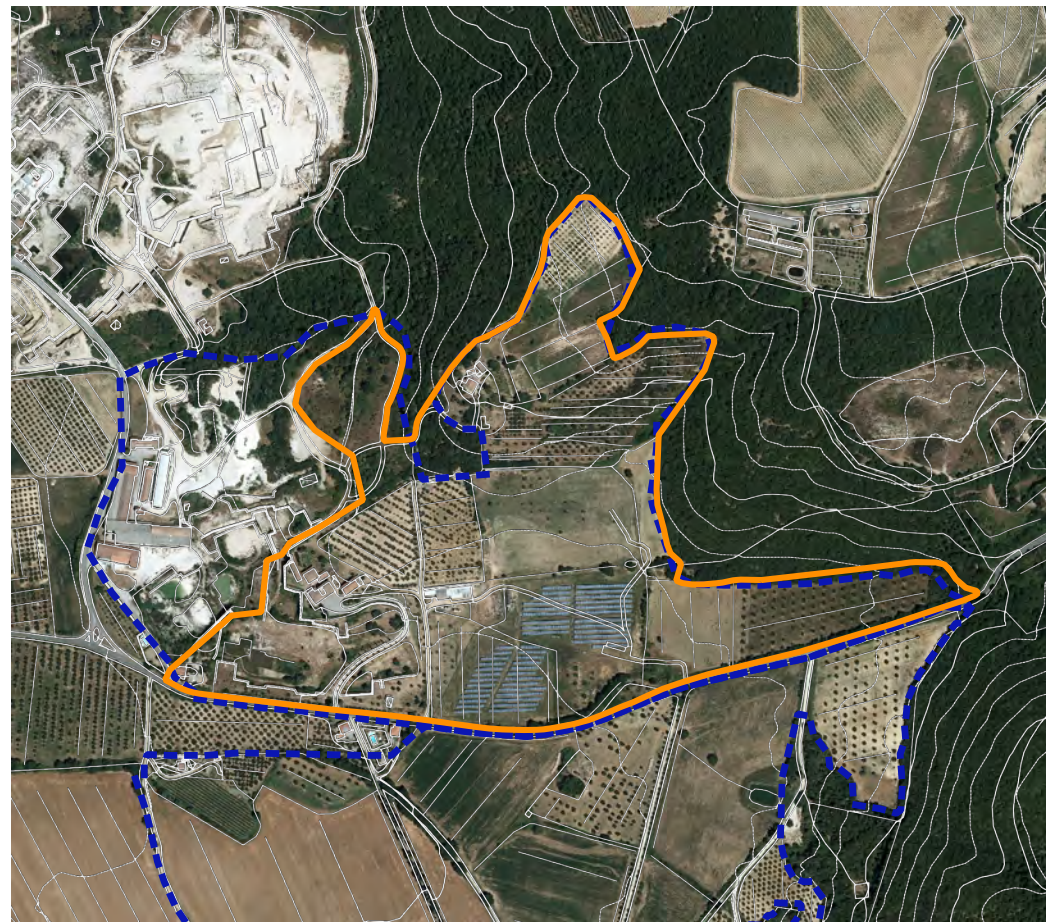
Comune di Rapolano Terme

Ubicazione

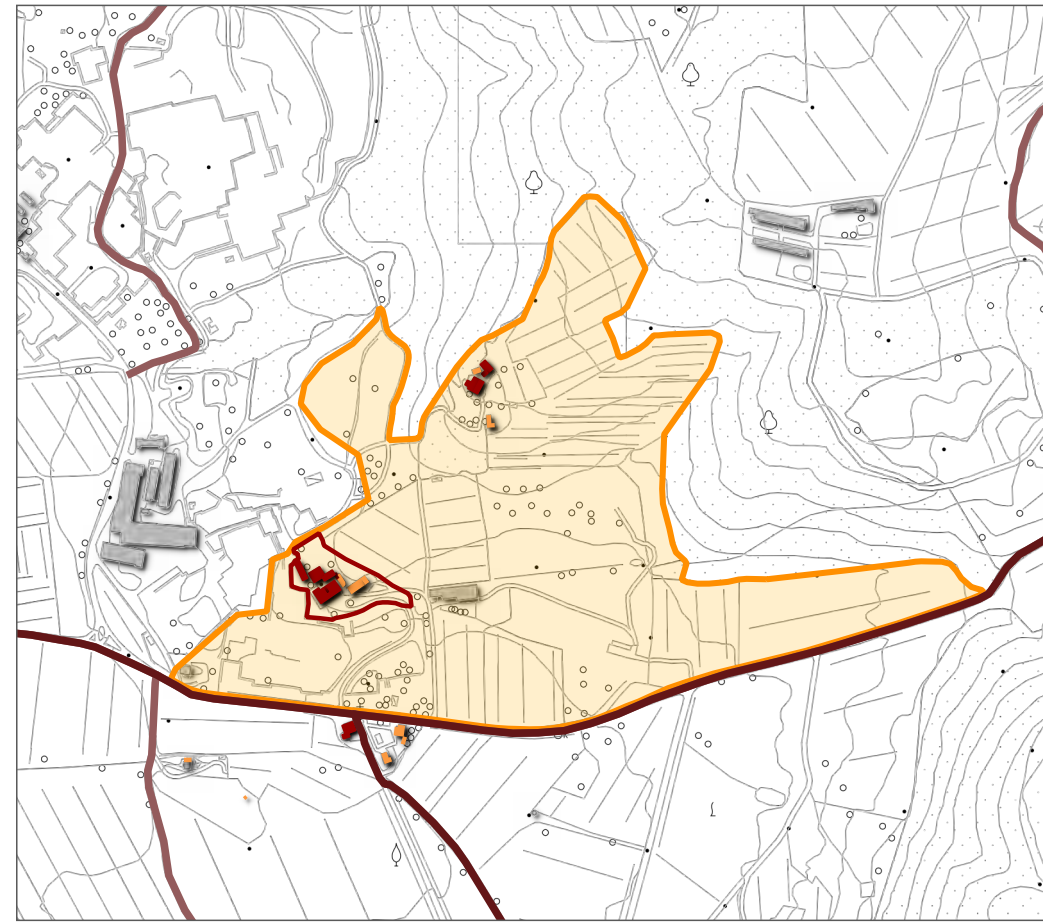
Altopiano

Descrizione PTCP 2010

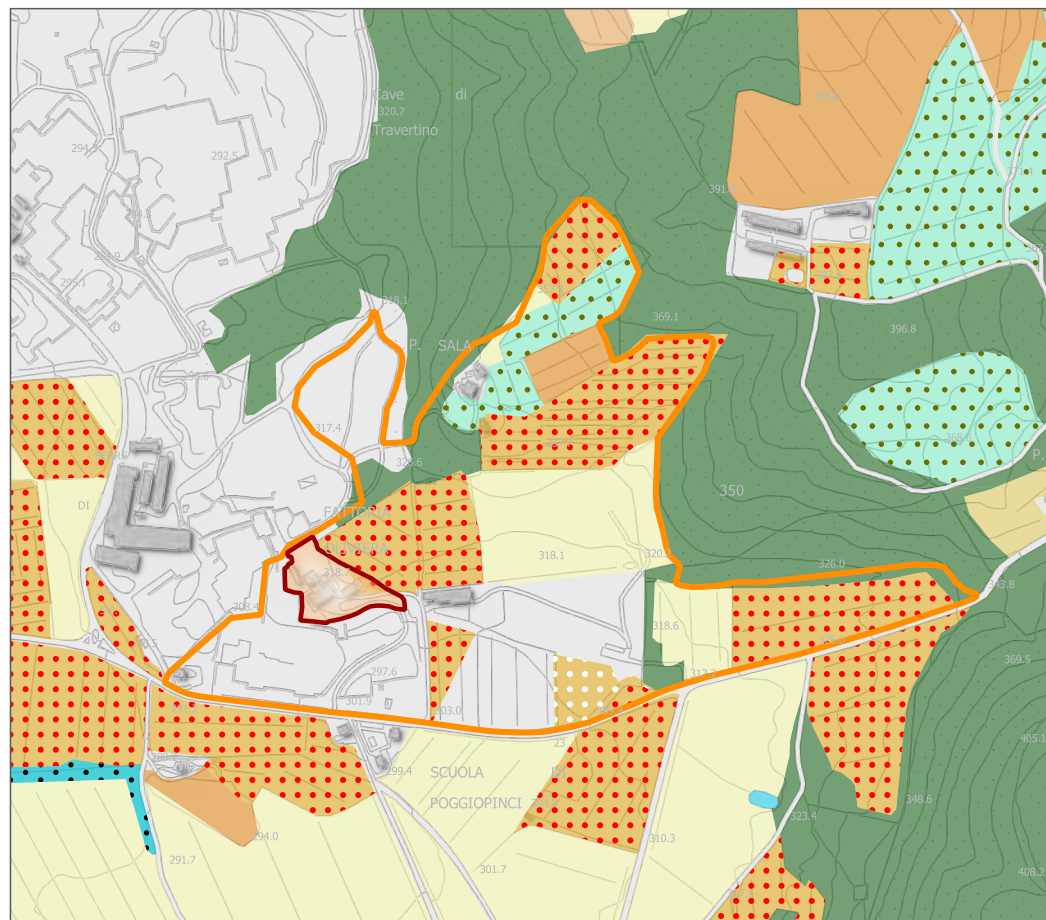
Aggregato di case coloniche



AMBITO DI PERTINENZA (OFC 2019)






CENTRO/NUCLEO STORICO E RELATIVO AMBITO DI PERTINENZA (CTR10K)








CENTRO/NUCLEO STORICO E RELATIVO AMBITO DI PERTINENZA (UDS 2020)



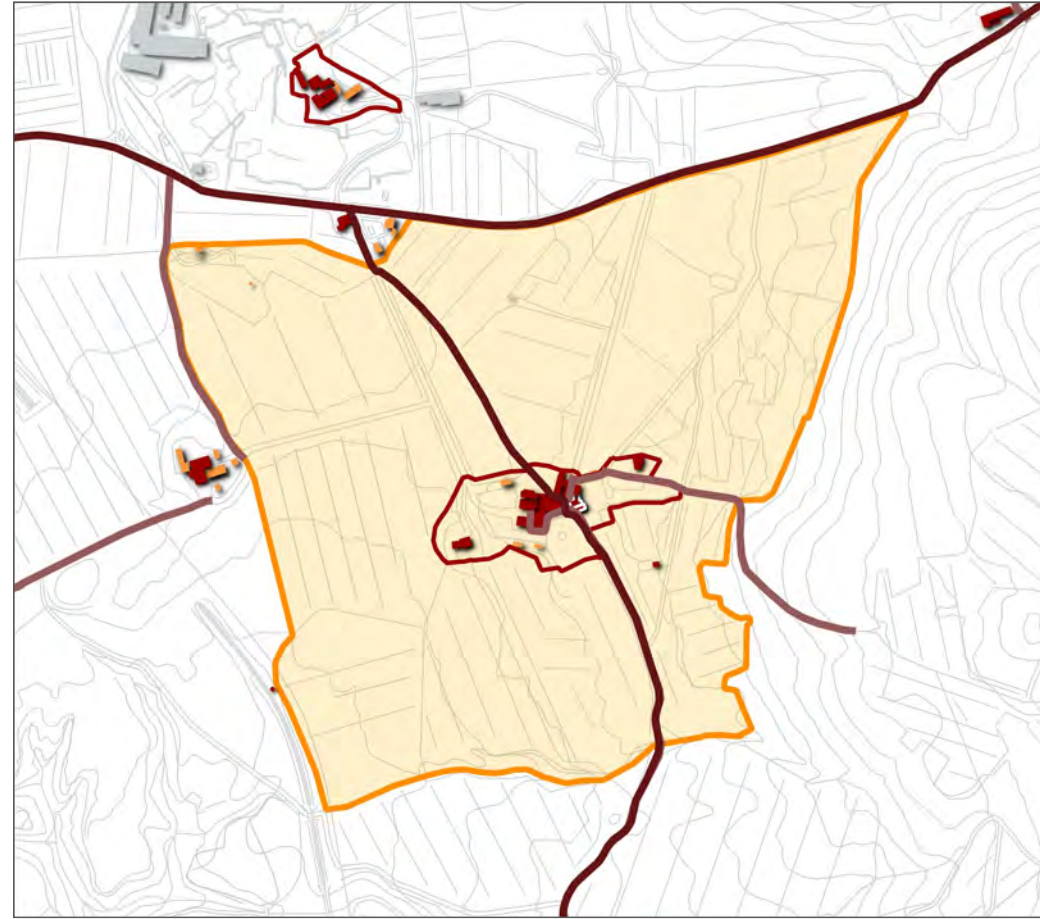
CENTRO/NUCLEO STORICO (OFC 2019)

-  Perimetrazione PTCP
-  Perimetrazione dei centri e nuclei storici (art. 64, LR 65/2014)
-  Ambiti di pertinenza dei centri e nuclei storici (art. 66, LR 65/2014)

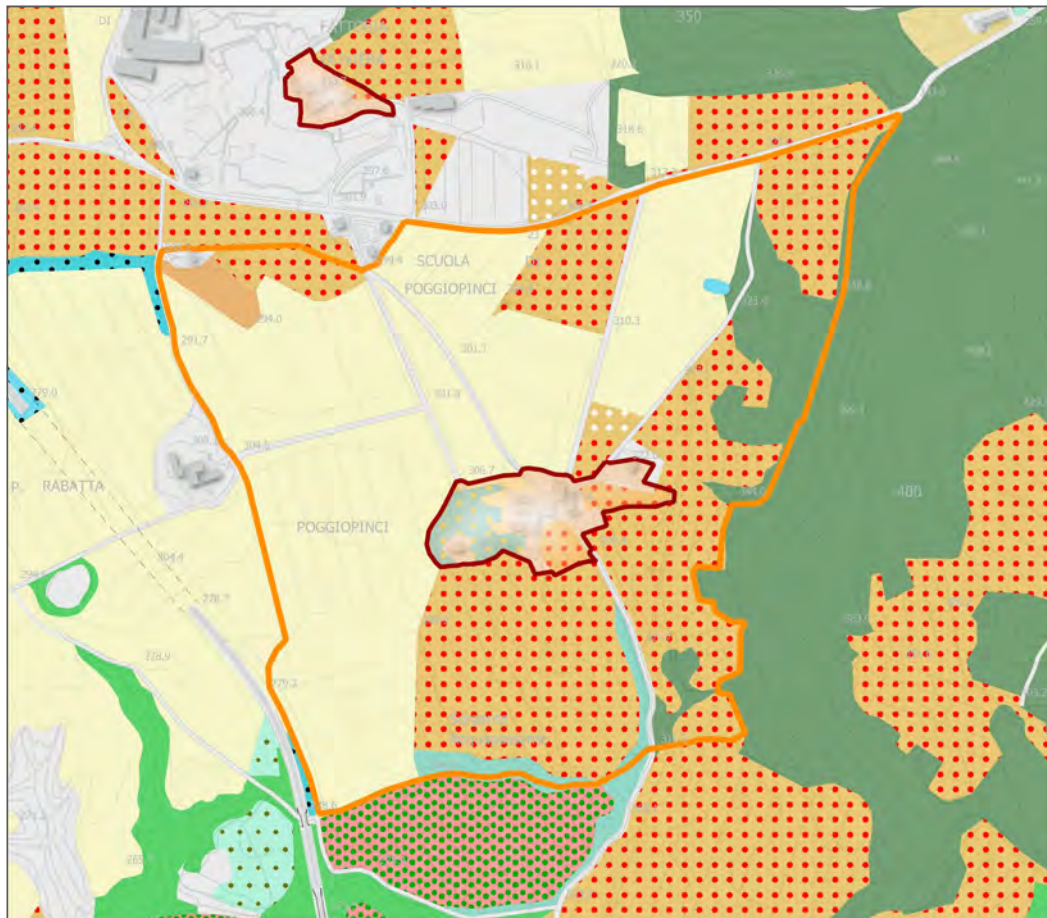
-  Edificato storico (soglia catasto d'Impianto)
-  Edificato recente
-  Bene generatore (PTCP)
-  Percorsi fondativi
-  Viabilità storica (soglia catasto Lorenese)



AMBITO DI PERTINENZA (OFC 2019)



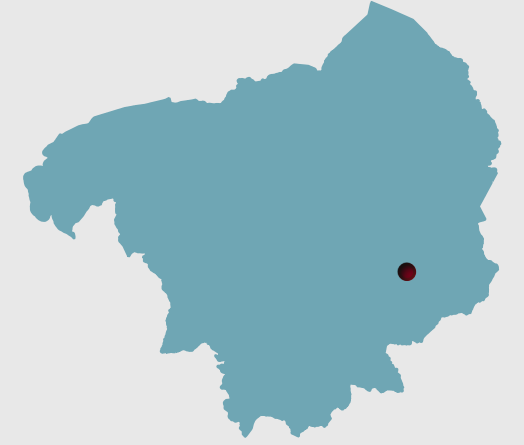
CENTRO/NUCLEO STORICO E RELATIVO AMBITO DI PERTINENZA (CTR10K)



CENTRO/NUCLEO STORICO E RELATIVO AMBITO DI PERTINENZA (UDS 2020)



CENTRO/NUCLEO STORICO (OFC 2019)










Comune di Asciano

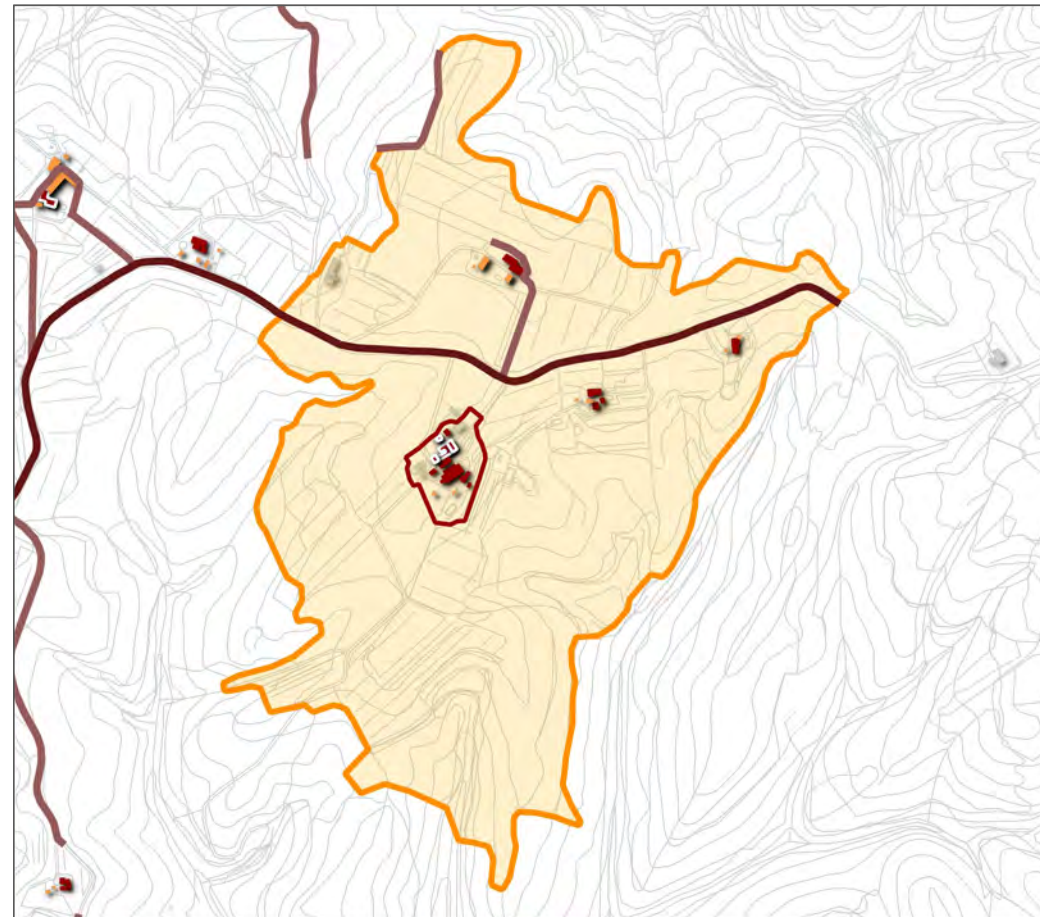
Ubicazione

Piana

Descrizione PTCP 2010

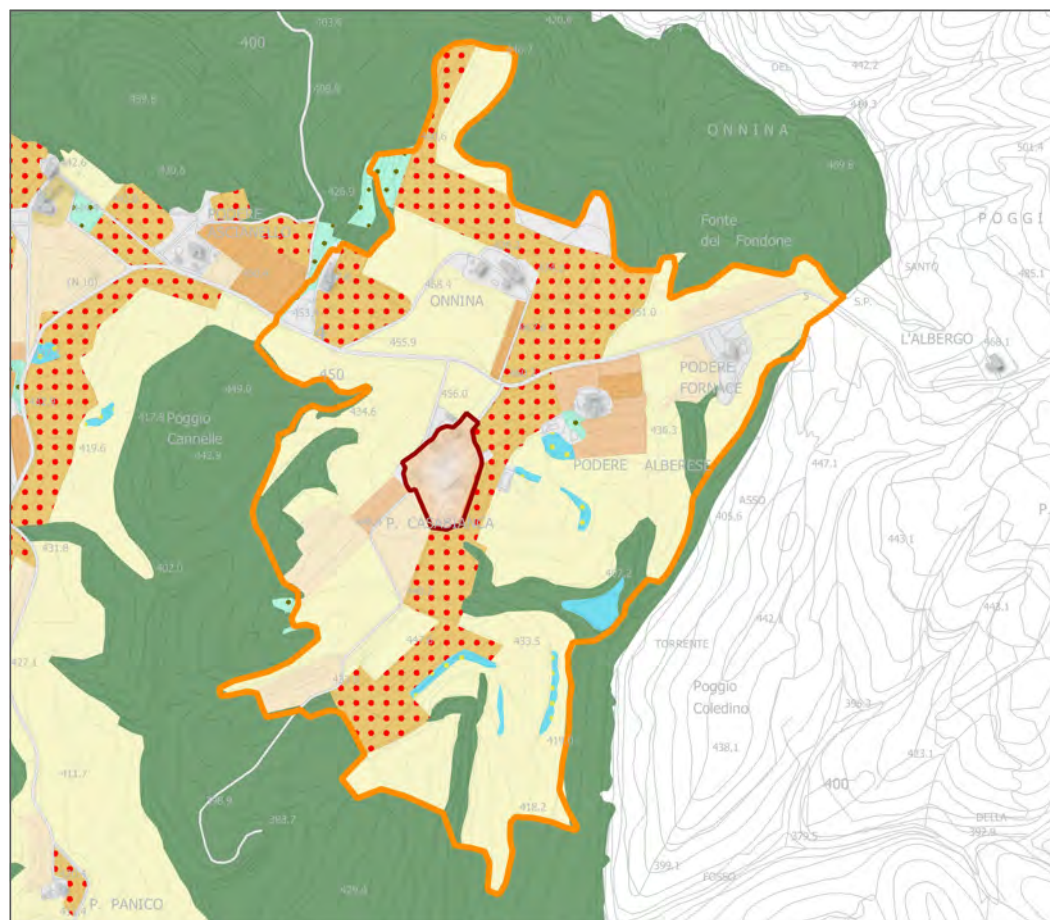
**Aggregato di Villa - Fattoria con giardino
Chiesa di Poggio Pinci**

-  Perimetrazione PTCP
-  Perimetrazione dei centri e nuclei storici (art. 64, LR 65/2014)
-  Ambiti di pertinenza dei centri e nuclei storici (art. 66, LR 65/2014)
-  Edificato storico (soglia catasto d'Impianto)
-  Edificato recente
-  Bene generatore (PTCP)
-  Percorsi fondativi
-  Viabilità storica (soglia catasto Lorenese)



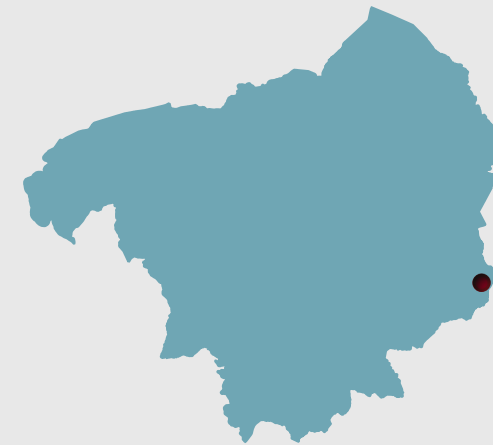
AMBITO DI PERTINENZA (OFC 2019)

CENTRO/NUCLEO STORICO E RELATIVO AMBITO DI PERTINENZA (CTR10K)



CENTRO/NUCLEO STORICO E RELATIVO AMBITO DI PERTINENZA (UDS 2020)

CENTRO/NUCLEO STORICO (OFC 2019)






Comune di Asciano






Ubicazione

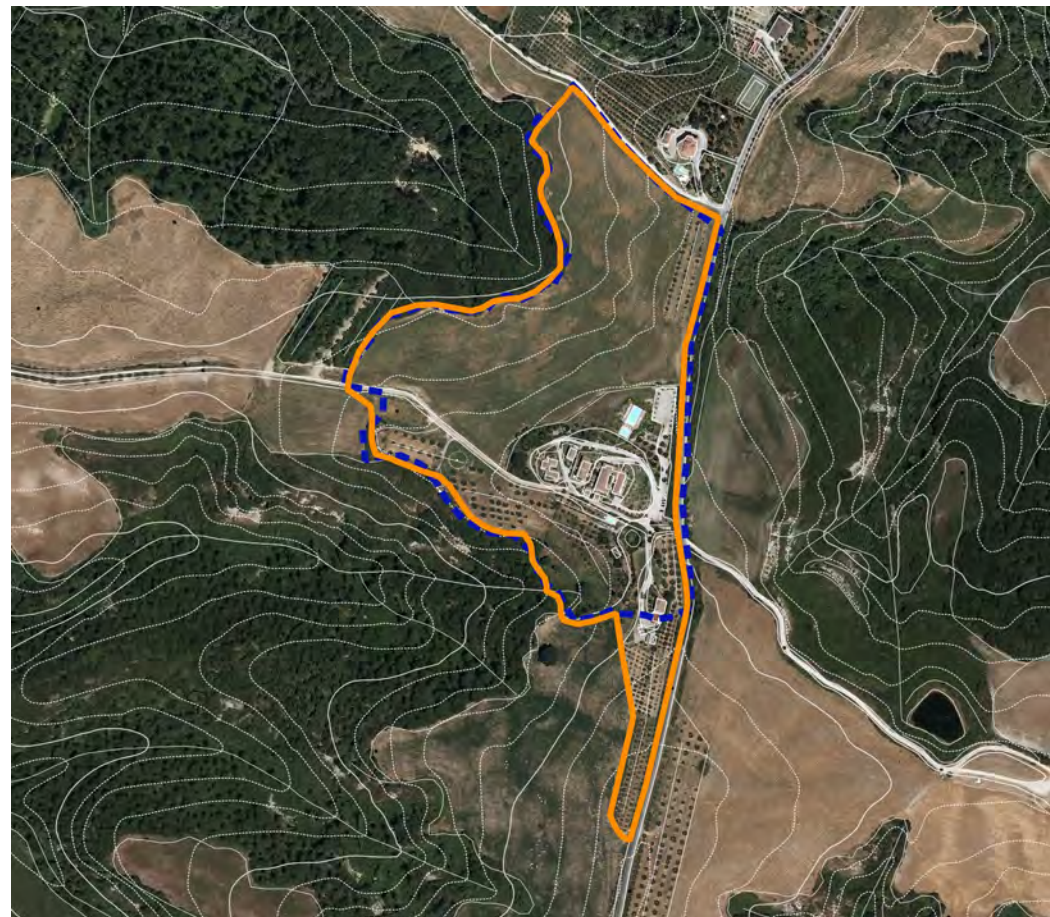
Poggio aperto

Descrizione PTCP 2010

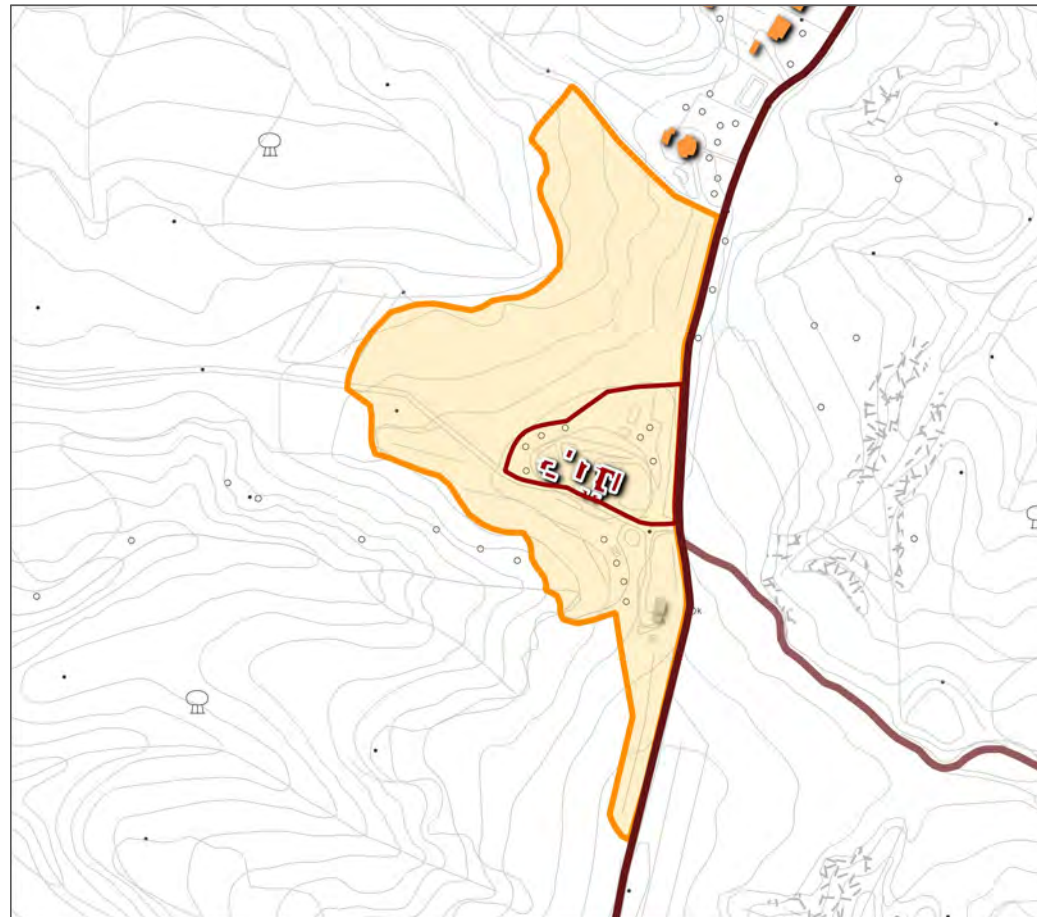
**Bene Storico Architettonico (BSA):
Villa - Fattoria 8/900 con cappella**

-  Perimetrazione PTCP
-  Perimetrazione dei centri e nuclei storici (art. 64, LR 65/2014)
-  Ambiti di pertinenza dei centri e nuclei storici (art. 66, LR 65/2014)

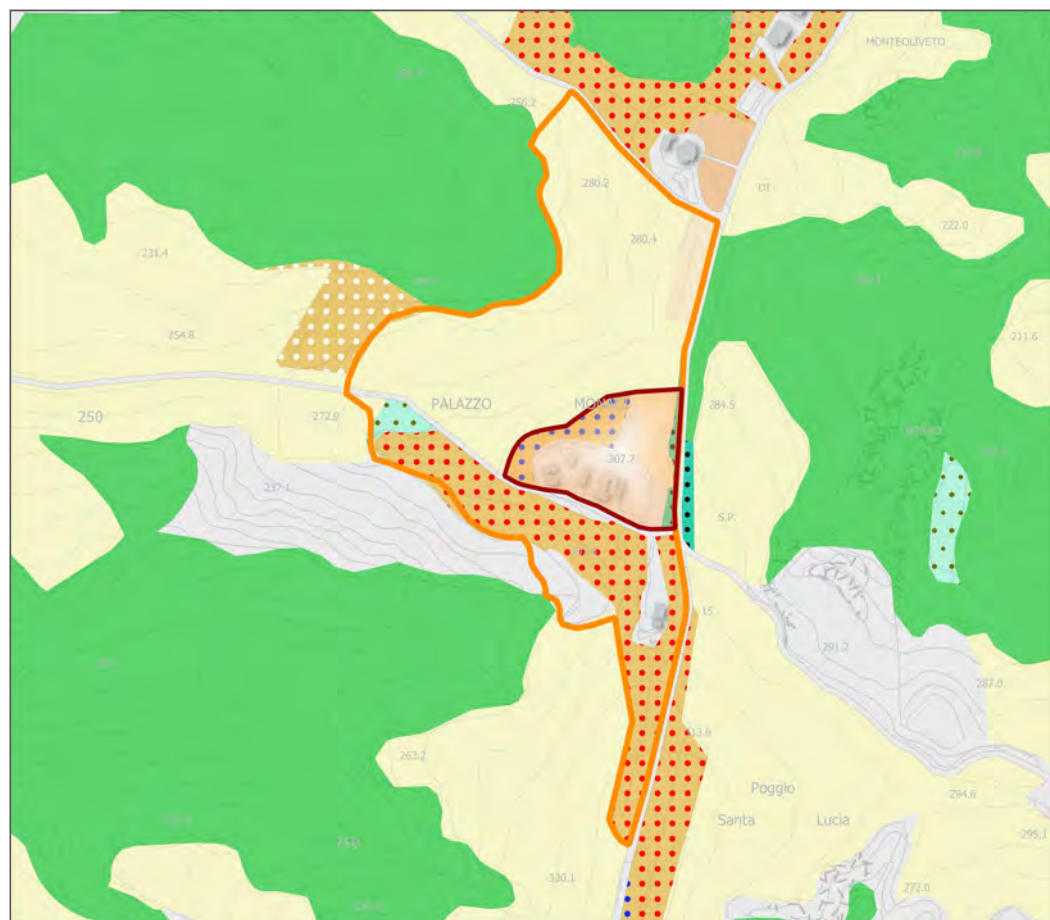
-  Edificato storico (soglia catasto d'Impianto)
-  Edificato recente
-  Bene generatore (PTCP)
-  Percorsi fondativi
-  Viabilità storica (soglia catasto Lorenese)



AMBITO DI PERTINENZA (OFC 2019)



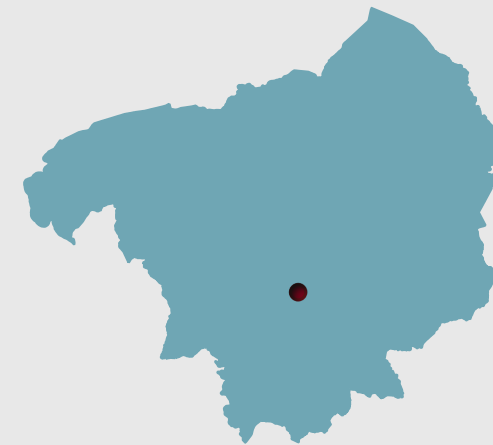
CENTRO/NUCLEO STORICO E RELATIVO AMBITO DI PERTINENZA (CTR10K)



CENTRO/NUCLEO STORICO E RELATIVO AMBITO DI PERTINENZA (UDS 2020)



CENTRO/NUCLEO STORICO (OFC 2019)











Comune di Asciano

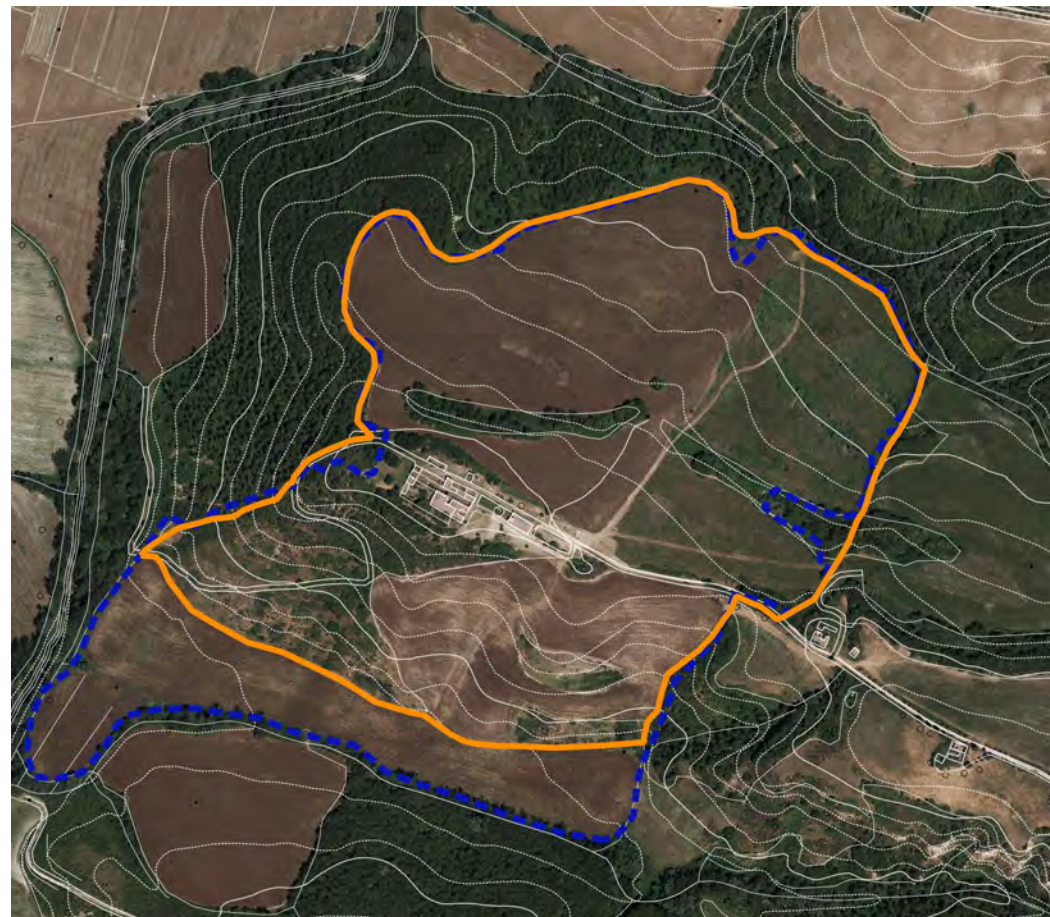
Ubicazione

Crocevia aperto con edificio specialistico

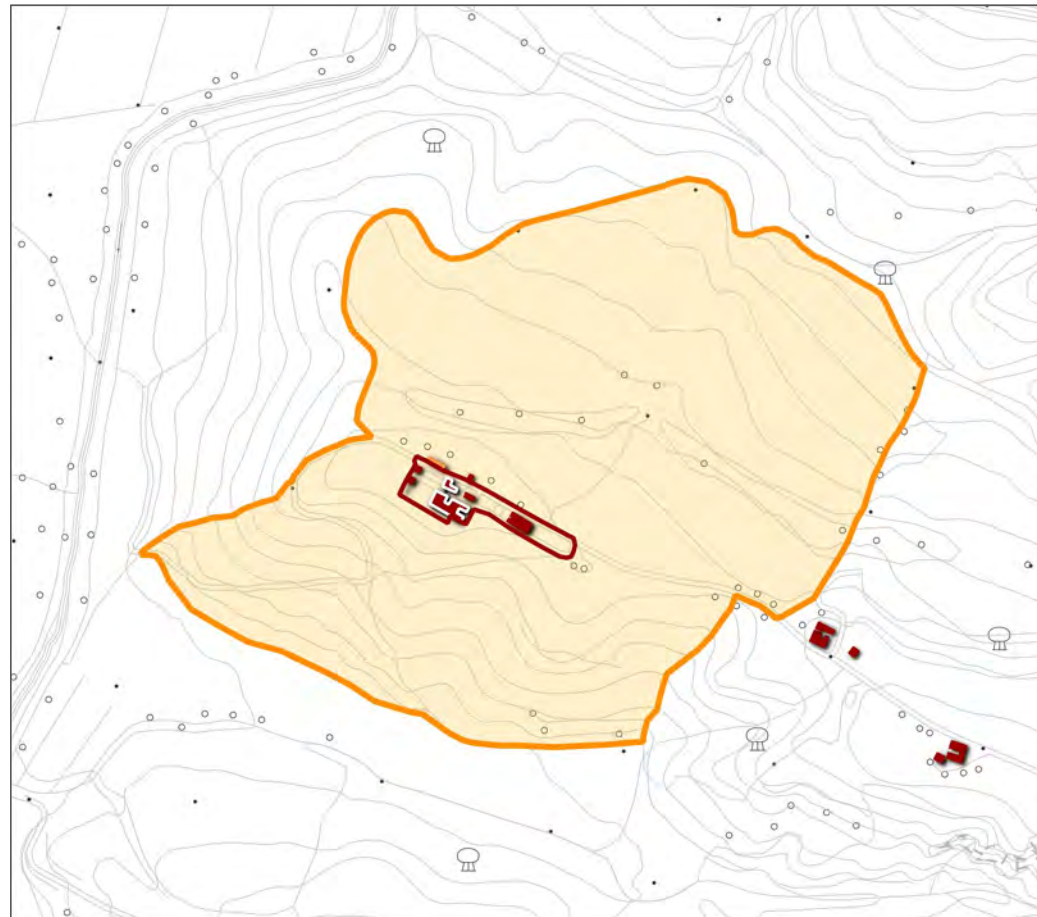
Descrizione PTCP 2010

**Aggregato di case coloniche:
Palagio, Cappella**

-  Perimetrazione PTCP
-  Perimetrazione dei centri e nuclei storici (art. 64, LR 65/2014)
-  Ambiti di pertinenza dei centri e nuclei storici (art. 66, LR 65/2014)
-  Edificato storico (soglia catasto d'Impianto)
-  Edificato recente
-  Bene generatore (PTCP)
-  Percorsi fondativi
-  Viabilità storica (soglia catasto Lorenese)



AMBITO DI PERTINENZA (OFC 2019)



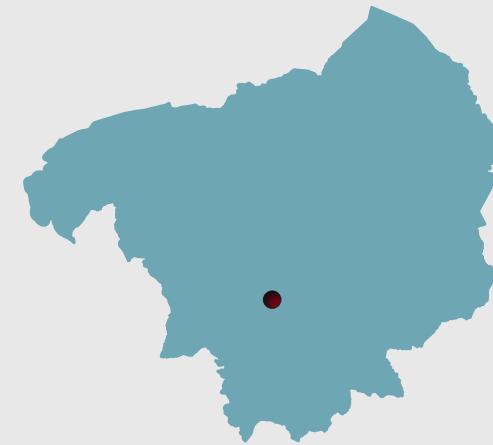
CENTRO/NUCLEO STORICO E RELATIVO AMBITO DI PERTINENZA (CTR10K)



CENTRO/NUCLEO STORICO E RELATIVO AMBITO DI PERTINENZA (UDS 2020)



CENTRO/NUCLEO STORICO (OFC 2019)



Comune di Asciano

Ubicazione









Crinale aperto

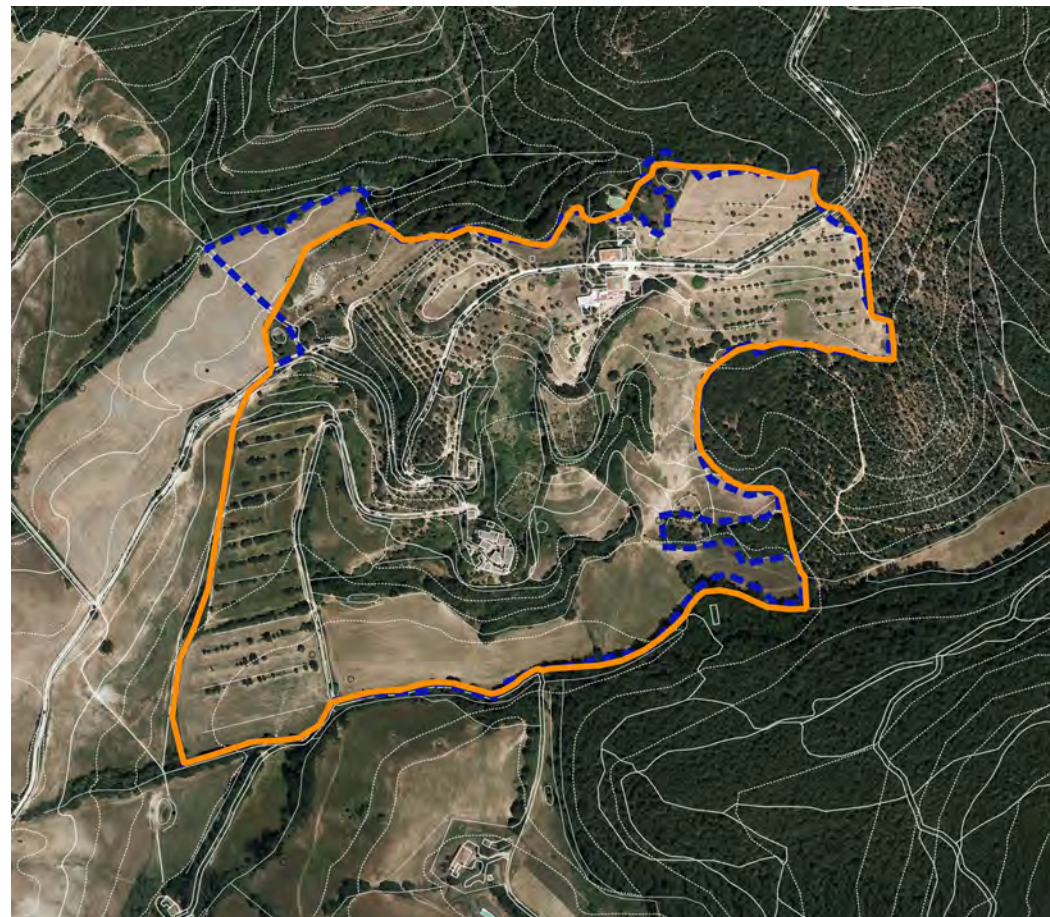
Descrizione PTCP 2010

Bene Storico Architettonico (BSA):

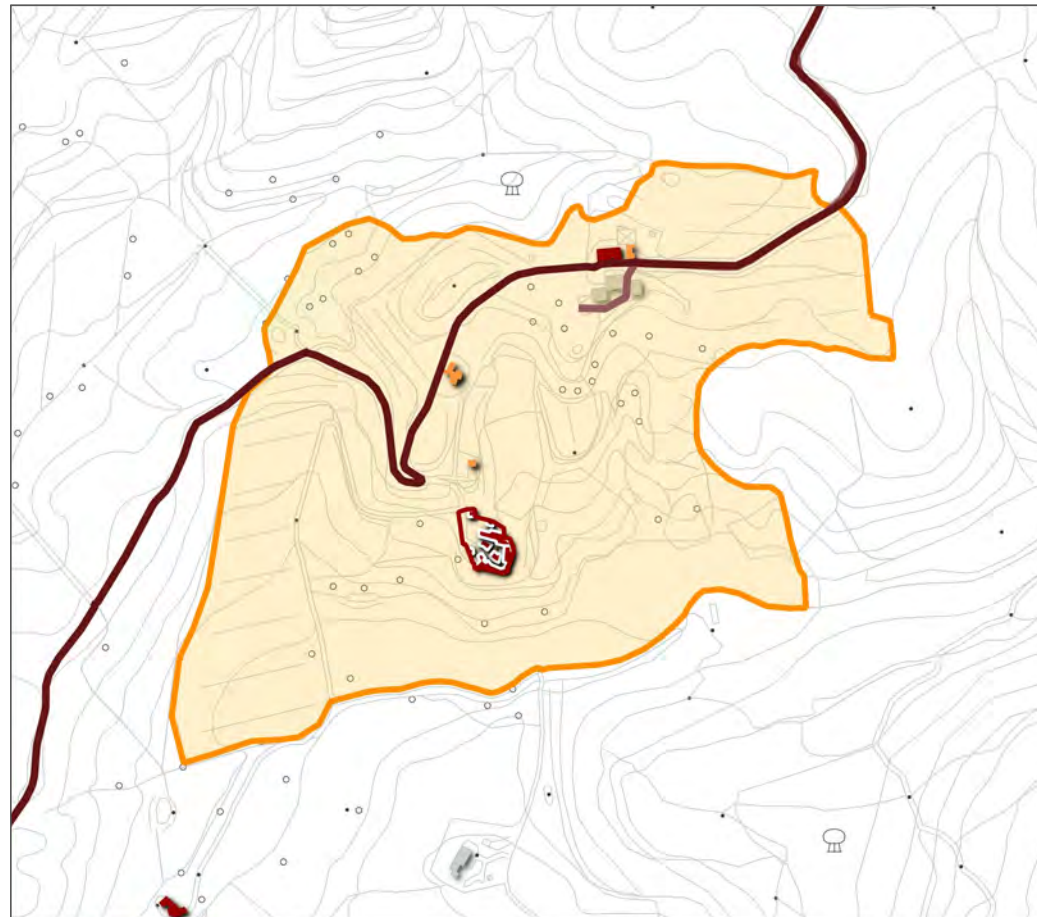
Villa - Fattoria con giardino

Chiesa suffraganea trasformata (Santa Maria)

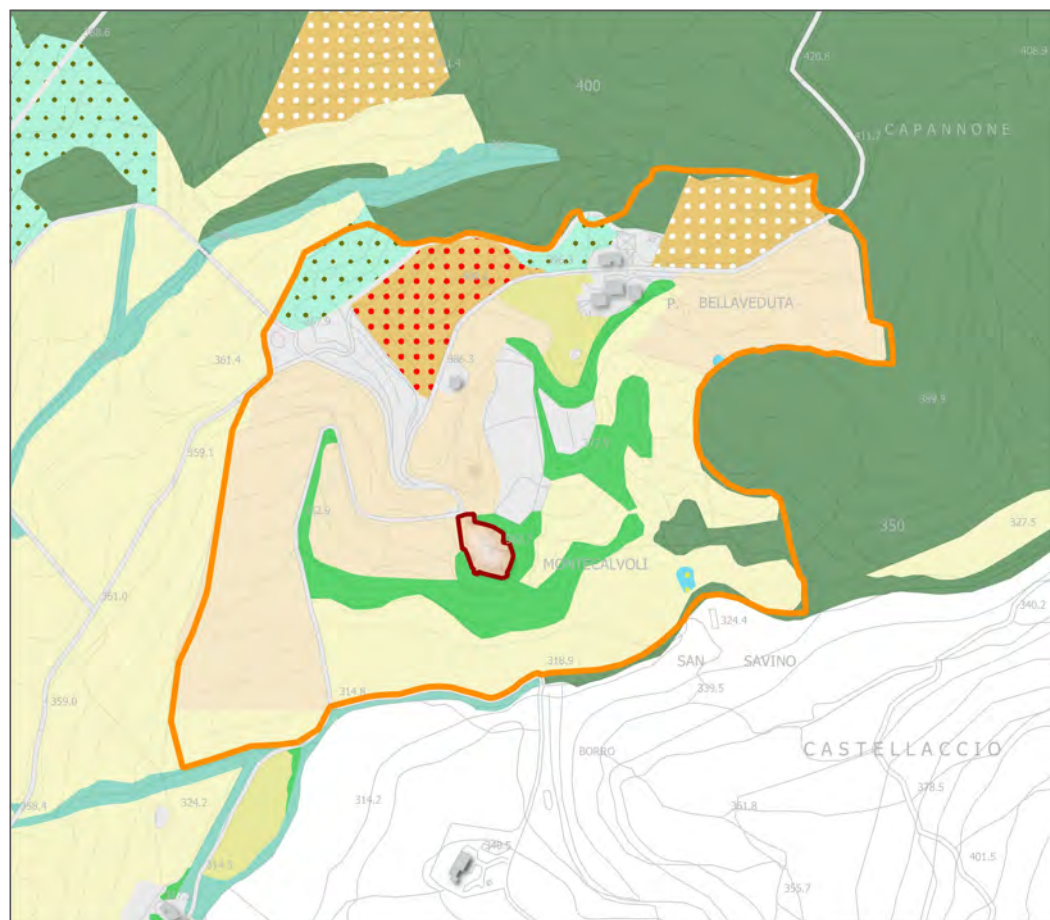
-  Perimetrazione PTCP
-  Perimetrazione dei centri e nuclei storici (art. 64, LR 65/2014)
-  Ambiti di pertinenza dei centri e nuclei storici (art. 66, LR 65/2014)
-  Edificato storico (soglia catasto d'Impianto)
-  Edificato recente
-  Bene generatore (PTCP)
-  Percorsi fondativi
-  Viabilità storica (soglia catasto Lorenese)



AMBITO DI PERTINENZA (OFC 2019)



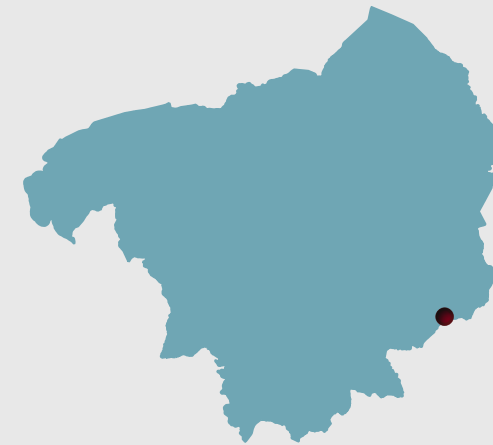
CENTRO/NUCLEO STORICO E RELATIVO AMBITO DI PERTINENZA (CTR10K)



CENTRO/NUCLEO STORICO E RELATIVO AMBITO DI PERTINENZA (UDS 2020)



CENTRO/NUCLEO STORICO (OFC 2019)











Comune di Asciano

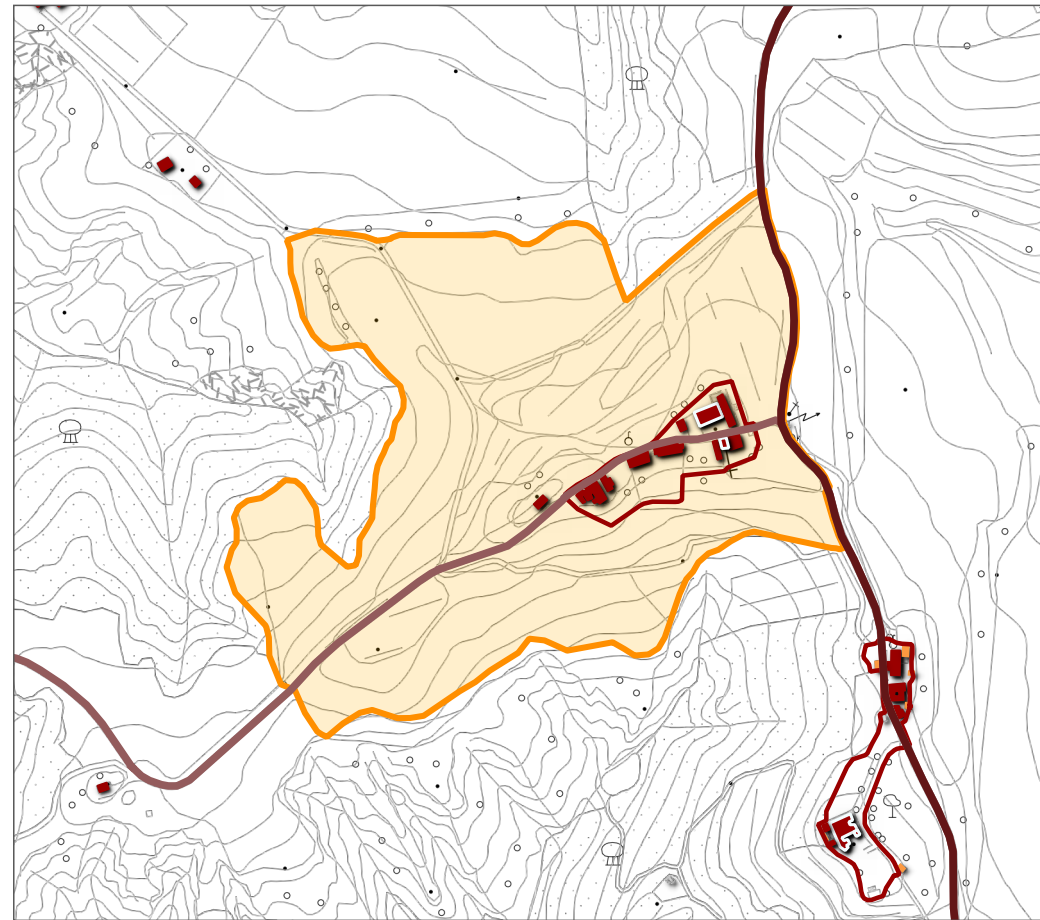
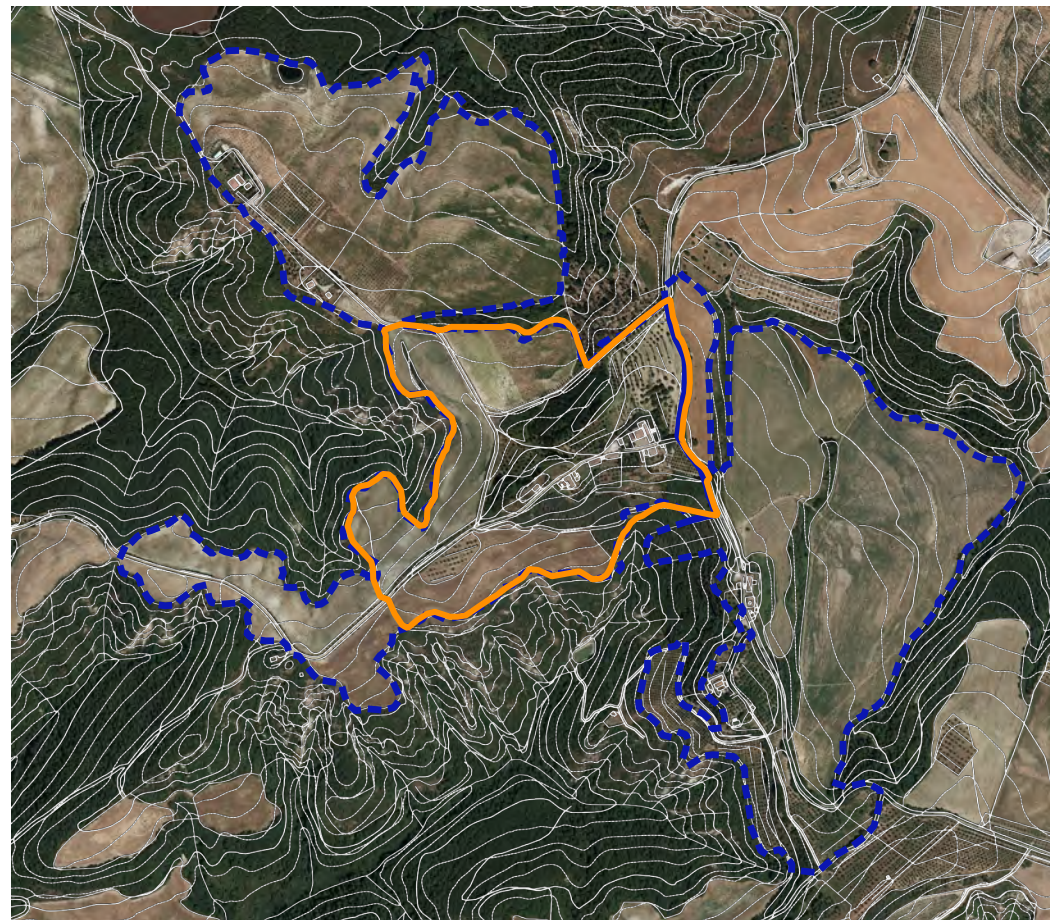
Ubicazione

Chiuso - Poggio o crinale

Descrizione PTCP 2010

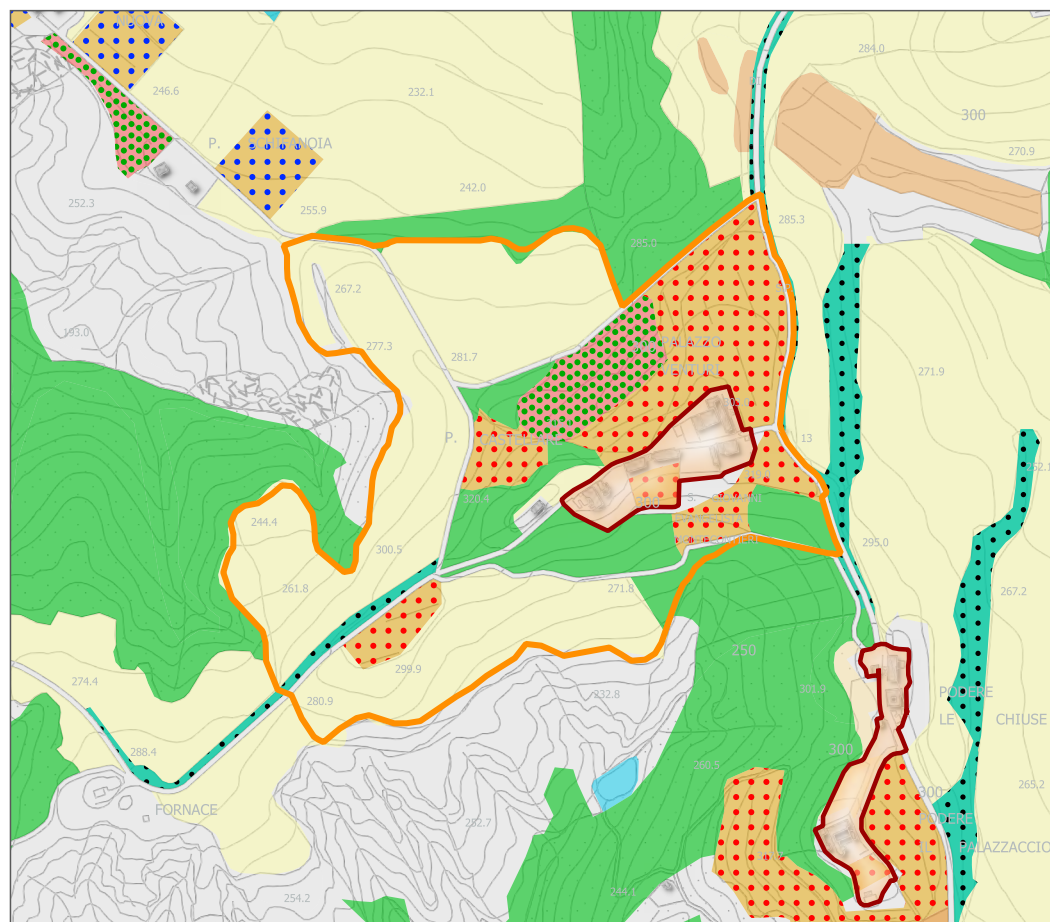
**Aggregato di Castello - Fattoria:
Parrocchia al 1833 (SS. Iacopo e Cristofano)**

-  Perimetrazione PTCP
-  Perimetrazione dei centri e nuclei storici (art. 64, LR 65/2014)
-  Ambiti di pertinenza dei centri e nuclei storici (art. 66, LR 65/2014)
-  Edificato storico (soglia catasto d'Impianto)
-  Edificato recente
-  Bene generatore (PTCP)
-  Percorsi fondativi
-  Viabilità storica (soglia catasto Lorenese)



AMBITO DI PERTINENZA (OFC 2019)

CENTRO/NUCLEO STORICO E RELATIVO AMBITO DI PERTINENZA (CTR10K)



CENTRO/NUCLEO STORICO E RELATIVO AMBITO DI PERTINENZA (UDS 2020)

CENTRO/NUCLEO STORICO (OFC 2019)

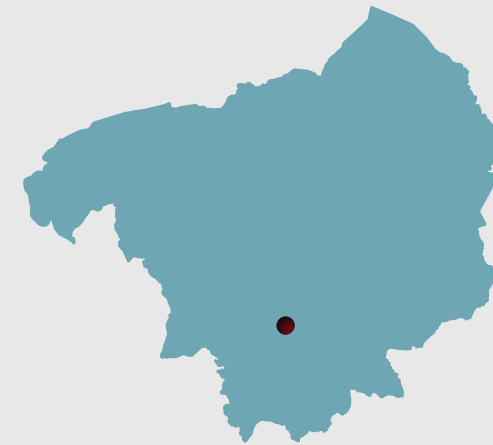
Comune di Asciano




Ubicazione






Crinale aperto

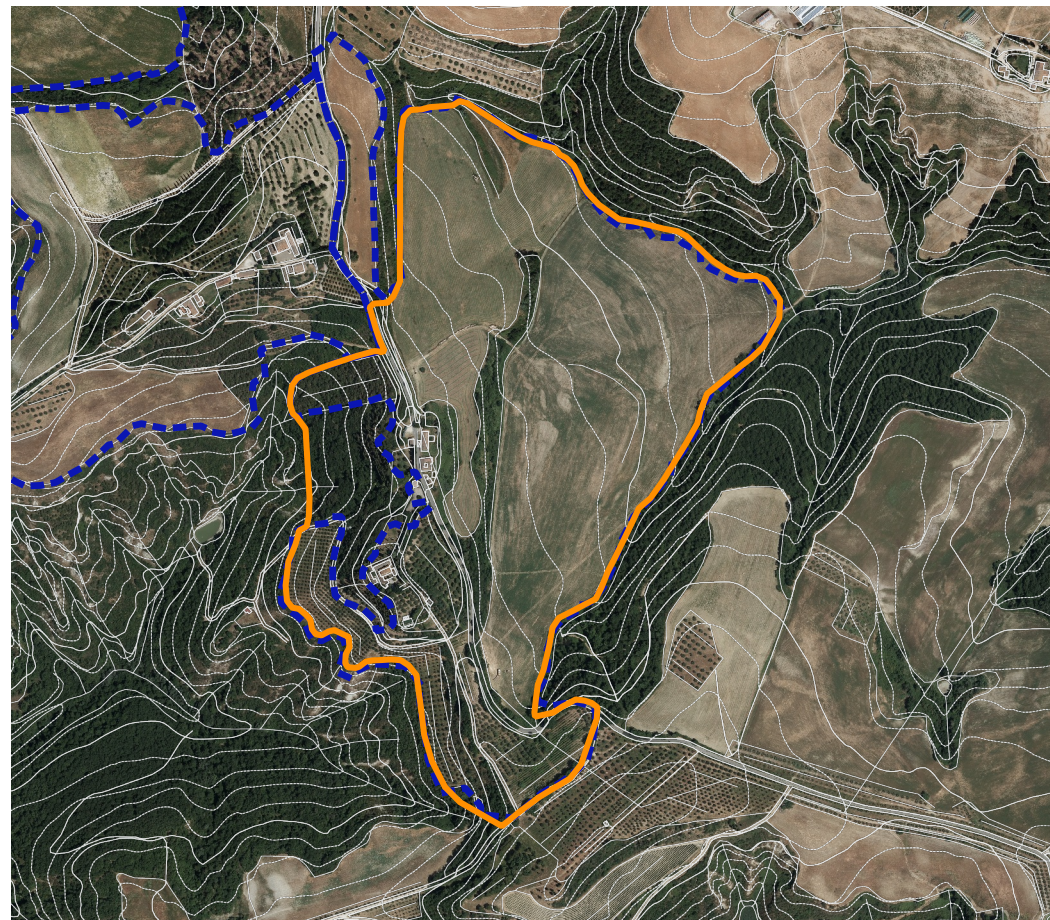
Descrizione PTCP 2010

**Aggregato di Villa - Fattoria con giardino:
Canonica, Parrocchia al 1833 (San Giovanni Evangelista)**

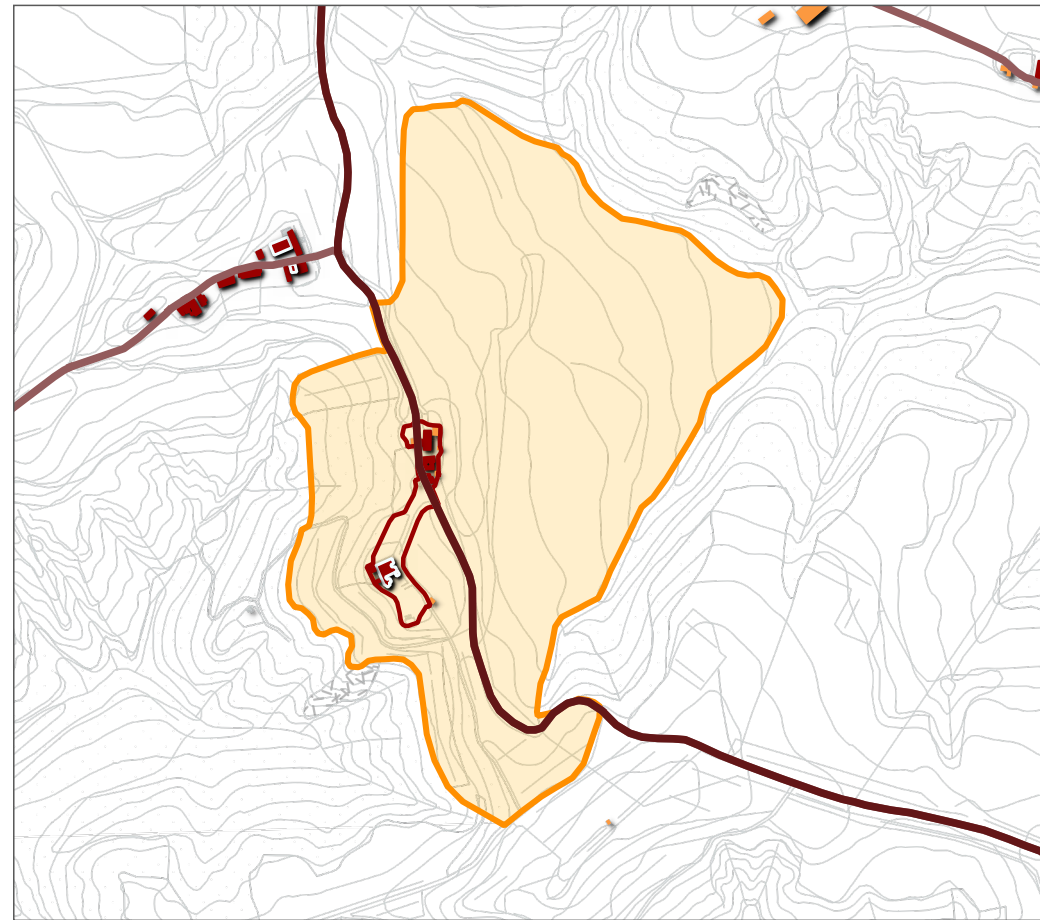


-  Perimetrazione PTCP
-  Perimetrazione dei centri e nuclei storici (art. 64, LR 65/2014)
-  Ambiti di pertinenza dei centri e nuclei storici (art. 66, LR 65/2014)

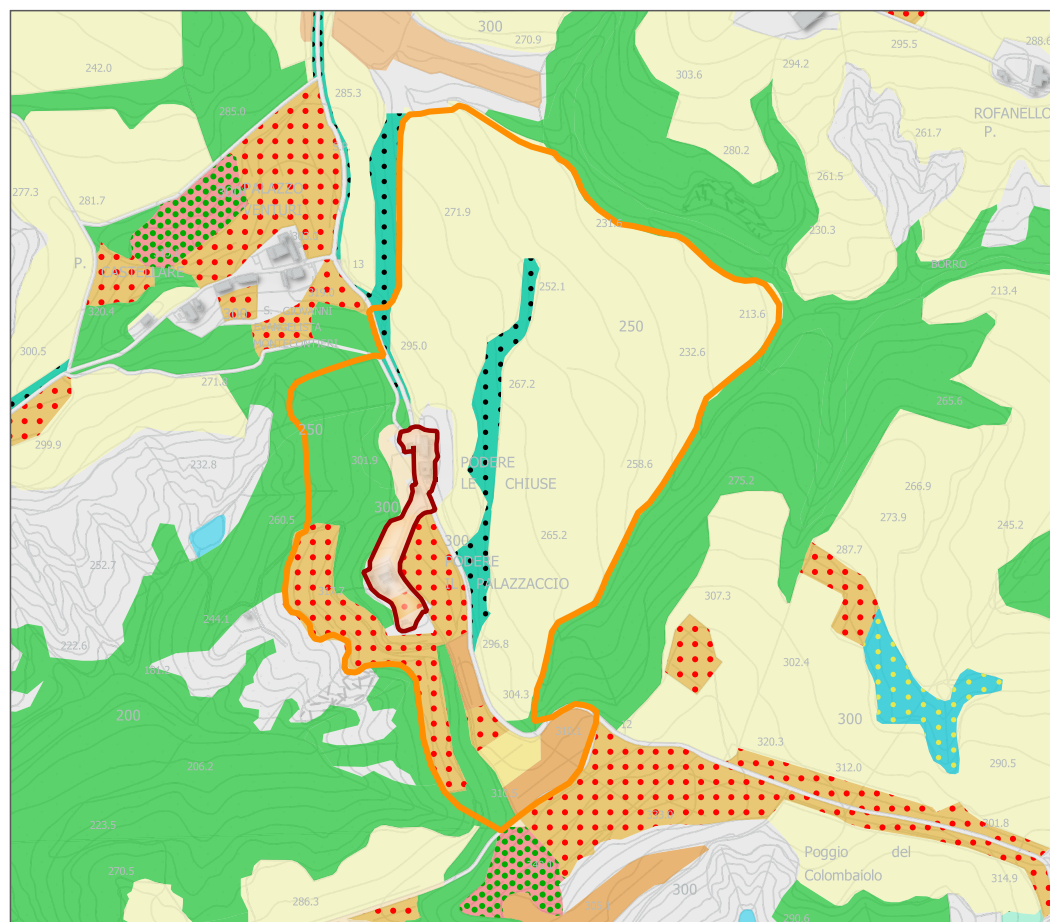
-  Edificato storico (soglia catasto d'Impianto)
-  Edificato recente
-  Bene generatore (PTCP)
-  Percorsi fondativi
-  Viabilità storica (soglia catasto Lorenese)



AMBITO DI PERTINENZA (OFC 2019)



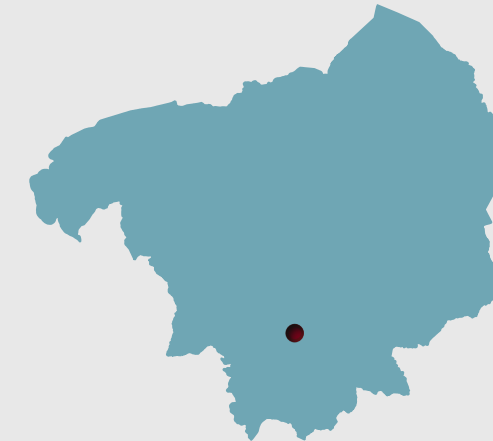
CENTRO/NUCLEO STORICO E RELATIVO AMBITO DI PERTINENZA (CTR10K)



CENTRO/NUCLEO STORICO E RELATIVO AMBITO DI PERTINENZA (UDS 2020)



CENTRO/NUCLEO STORICO (OFC 2019)






Comune di Asciano






Ubicazione

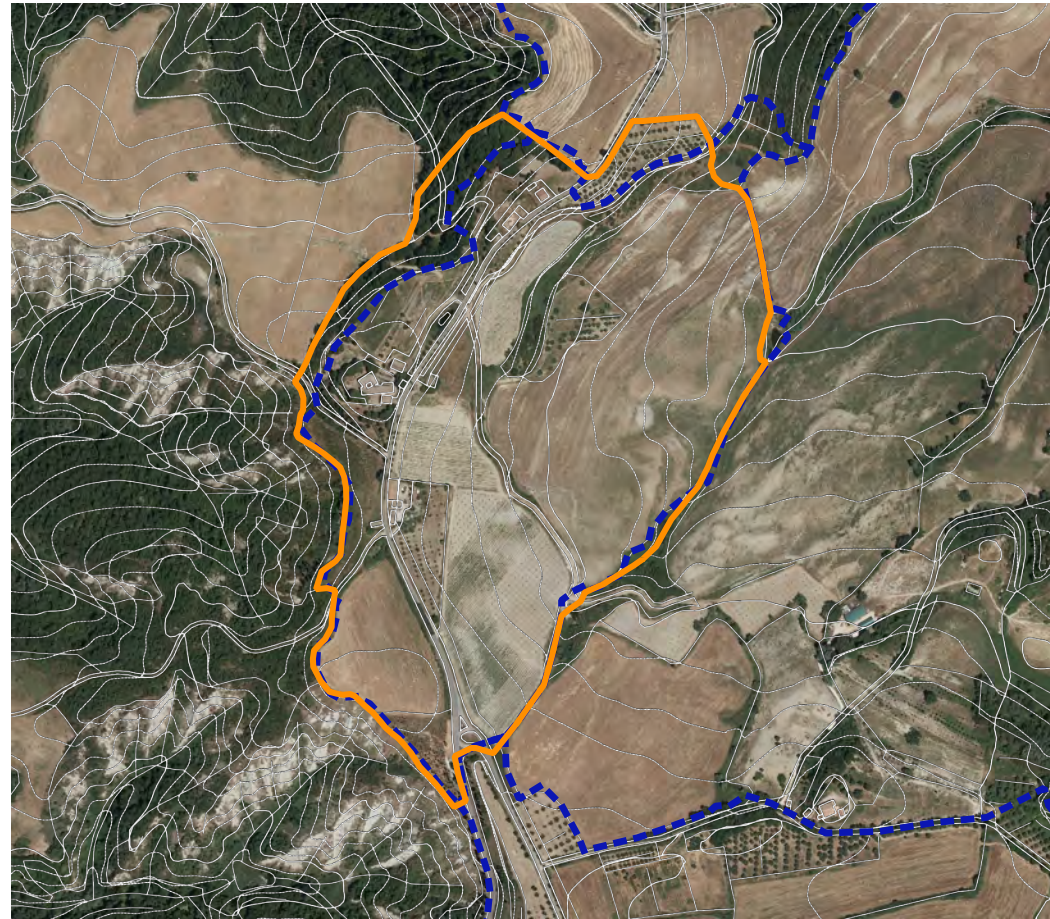
Crinale aperto

Descrizione PTCP 2010

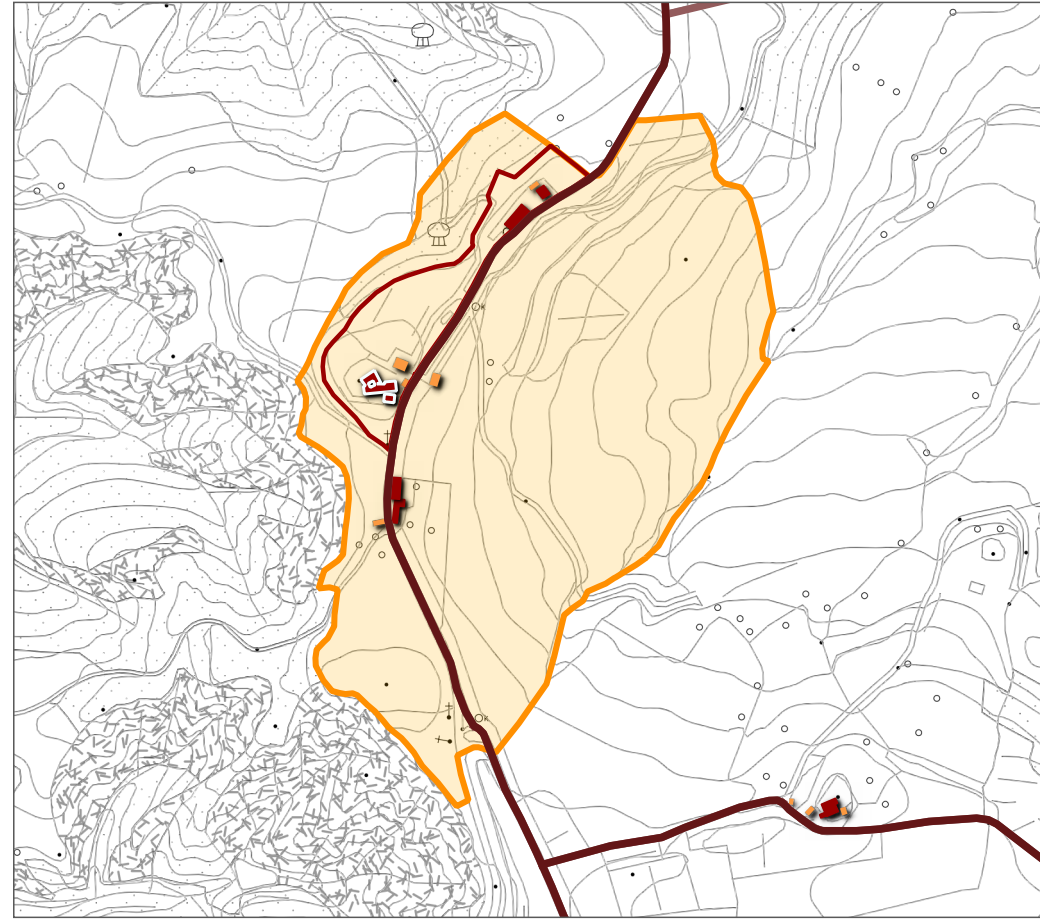
**Bene Storico Architettonico (BSA):
Villa - Fattoria 8/900 con cappella
Resti di strutture medievali**

-  Perimetrazione PTCP
-  Perimetrazione dei centri e nuclei storici (art. 64, LR 65/2014)
-  Ambiti di pertinenza dei centri e nuclei storici (art. 66, LR 65/2014)

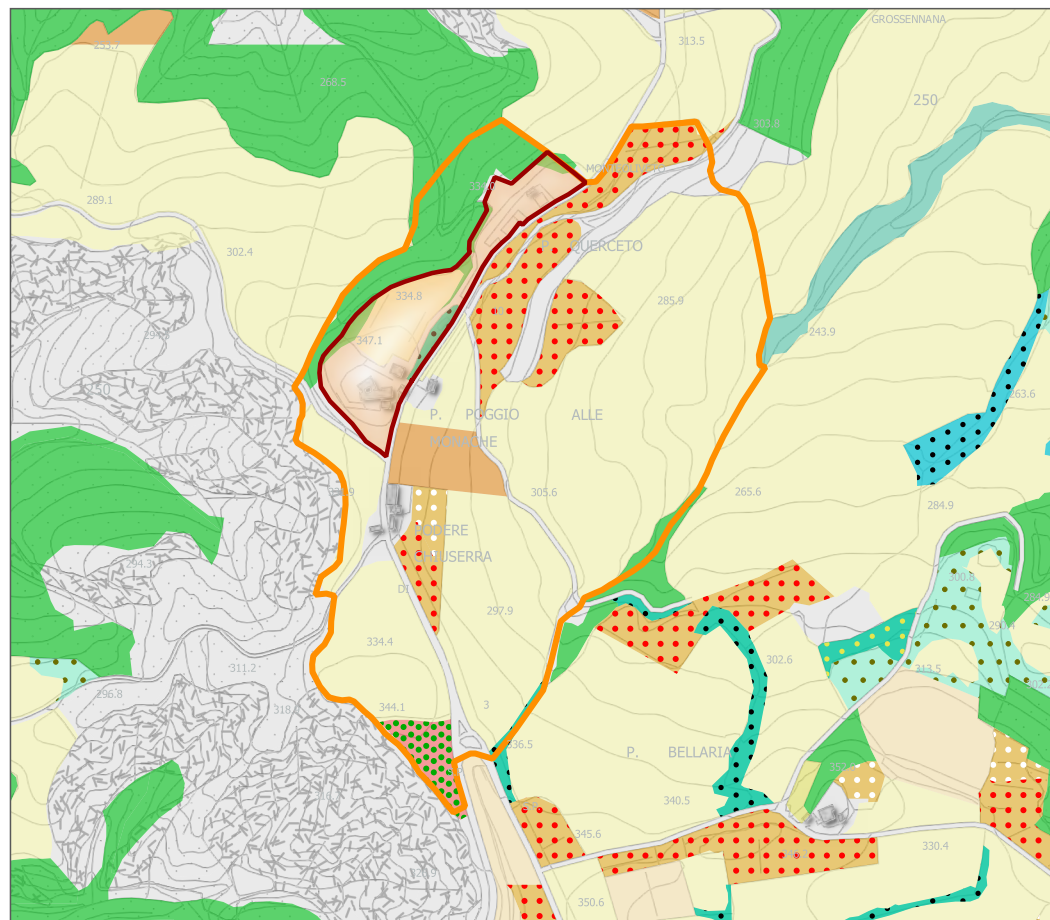
-  Edificato storico (soglia catasto d'Impianto)
-  Edificato recente
-  Bene generatore (PTCP)
-  Percorsi fondativi
-  Viabilità storica (soglia catasto Lorenese)



AMBITO DI PERTINENZA (OFC 2019)



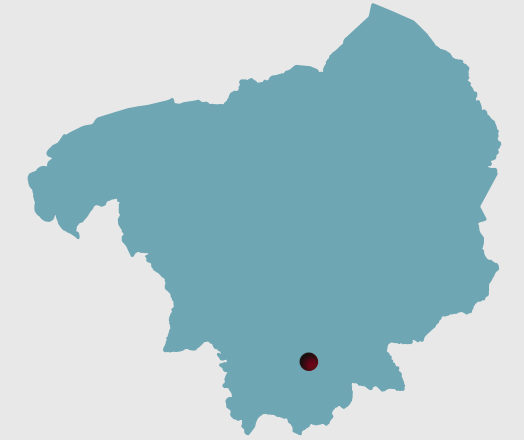
CENTRO/NUCLEO STORICO E RELATIVO AMBITO DI PERTINENZA (CTR10K)



CENTRO/NUCLEO STORICO E RELATIVO AMBITO DI PERTINENZA (UDS 2020)



CENTRO/NUCLEO STORICO (OFC 2019)



Comune di Asciano




Ubicazione






Crinale aperto

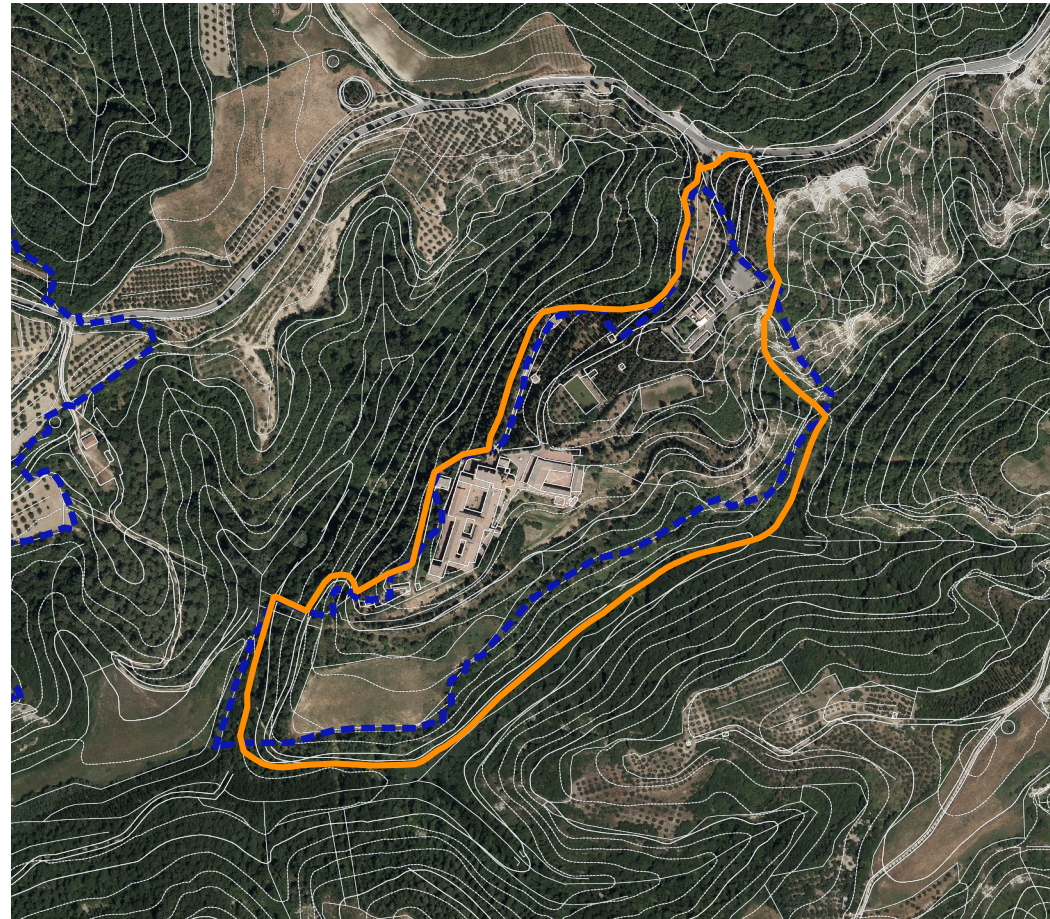
Descrizione PTCP 2010

Bene Storico Architettonico (BSA):

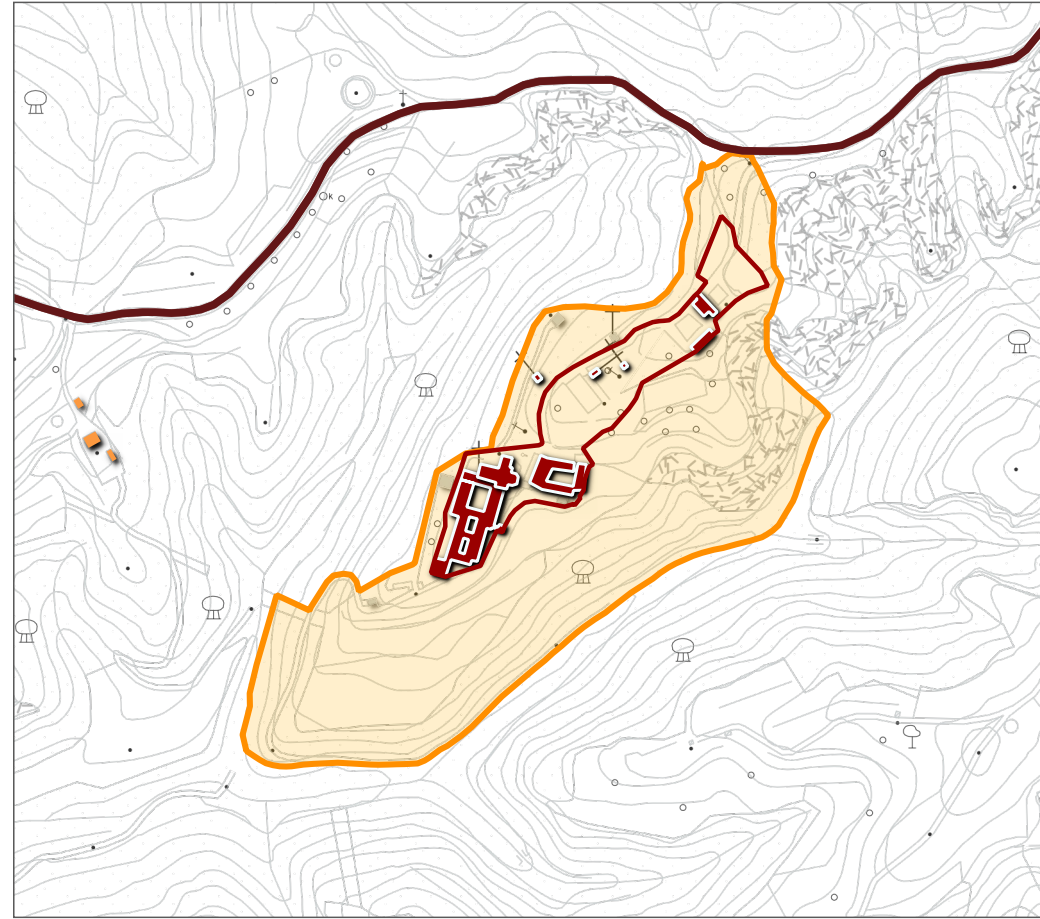
Villa - Fattoria

-  Perimetrazione PTCP
-  Perimetrazione dei centri e nuclei storici (art. 64, LR 65/2014)
-  Ambiti di pertinenza dei centri e nuclei storici (art. 66, LR 65/2014)

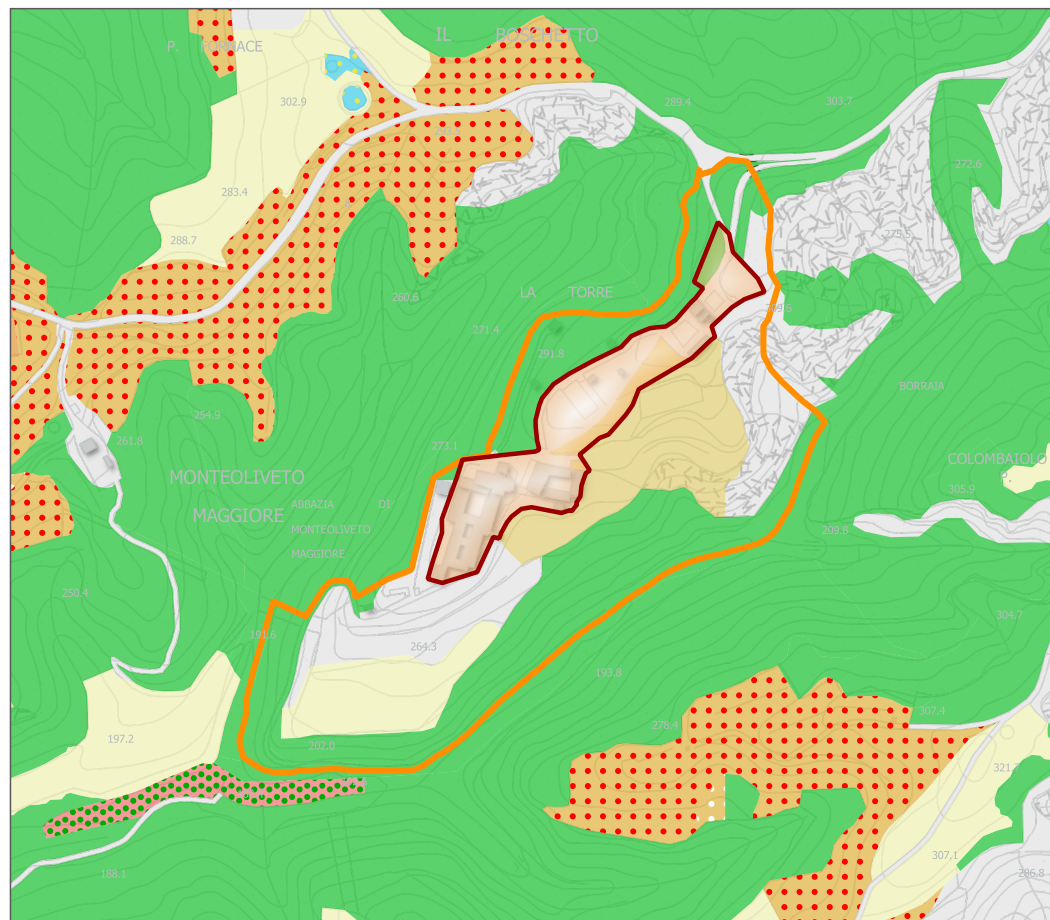
-  Edificato storico (soglia catasto d'Impianto)
-  Edificato recente
-  Bene generatore (PTCP)
-  Percorsi fondativi
-  Viabilità storica (soglia catasto Lorenese)



AMBITO DI PERTINENZA (OFC 2019)



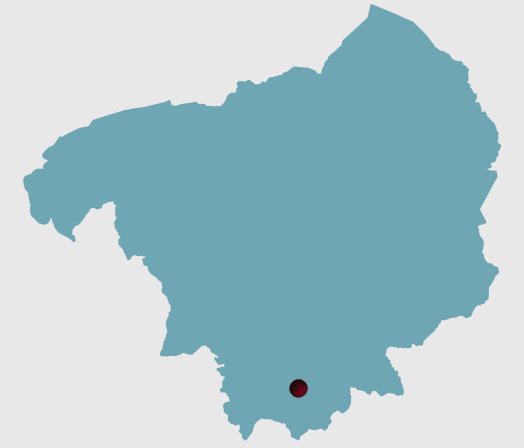
CENTRO/NUCLEO STORICO E RELATIVO AMBITO DI PERTINENZA (CTR10K)



CENTRO/NUCLEO STORICO E RELATIVO AMBITO DI PERTINENZA (UDS 2020)



CENTRO/NUCLEO STORICO (OFC 2019)




Comune di Asciano




Ubicazione

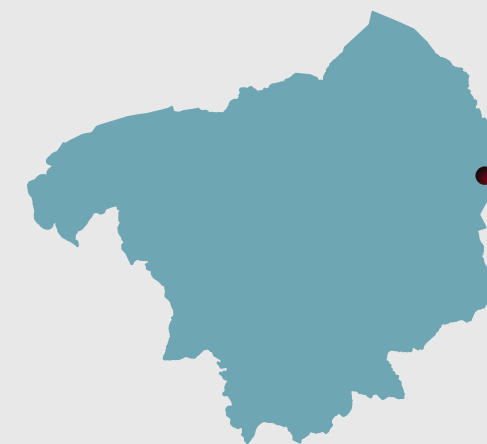
Chiuso - Poggio o crinale

Descrizione PTCP 2010

**Bene Storico Architettonico (BSA):
Badia**

-  Perimetrazione PTCP
-  Perimetrazione dei centri e nuclei storici (art. 64, LR 65/2014)
-  Ambiti di pertinenza dei centri e nuclei storici (art. 66, LR 65/2014)

-  Edificato storico (soglia catasto d'Impianto)
-  Edificato recente
-  Bene generatore (PTCP)
-  Percorsi fondativi
-  Viabilità storica (soglia catasto Lorenese)



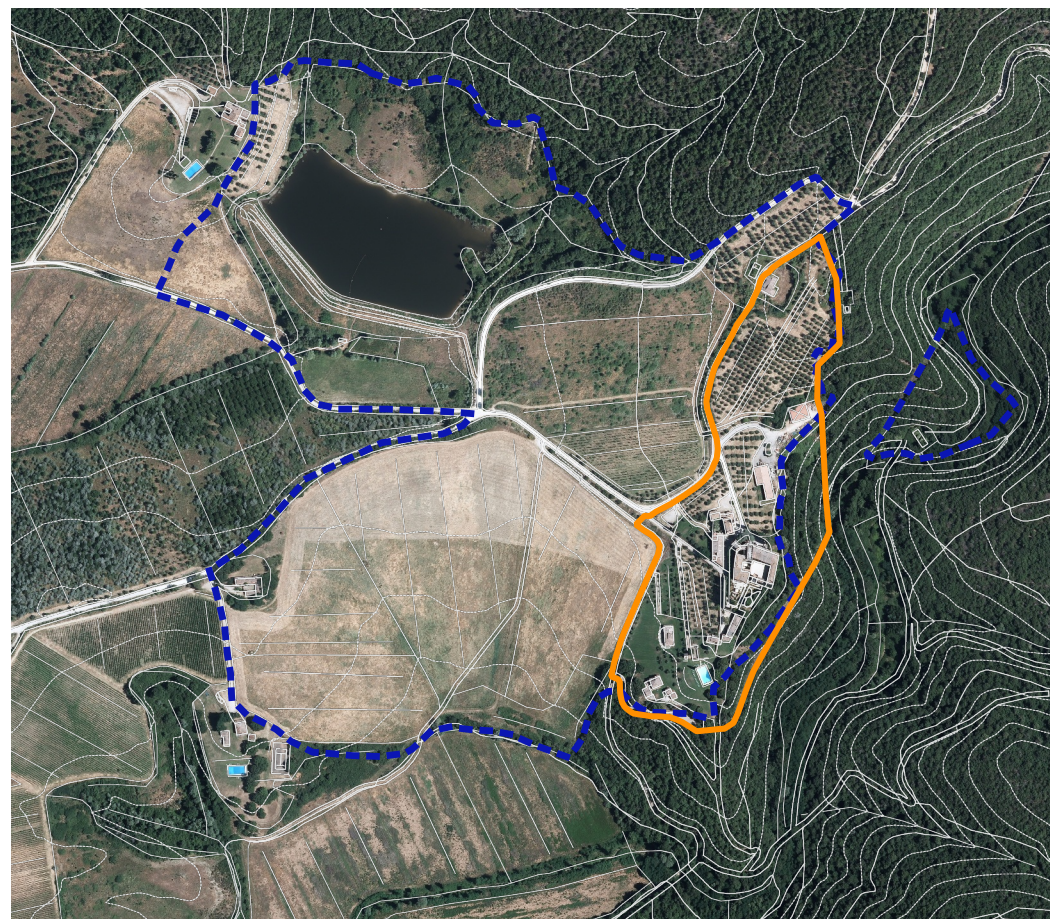
Comune di Rapolano Terme

Ubicazione

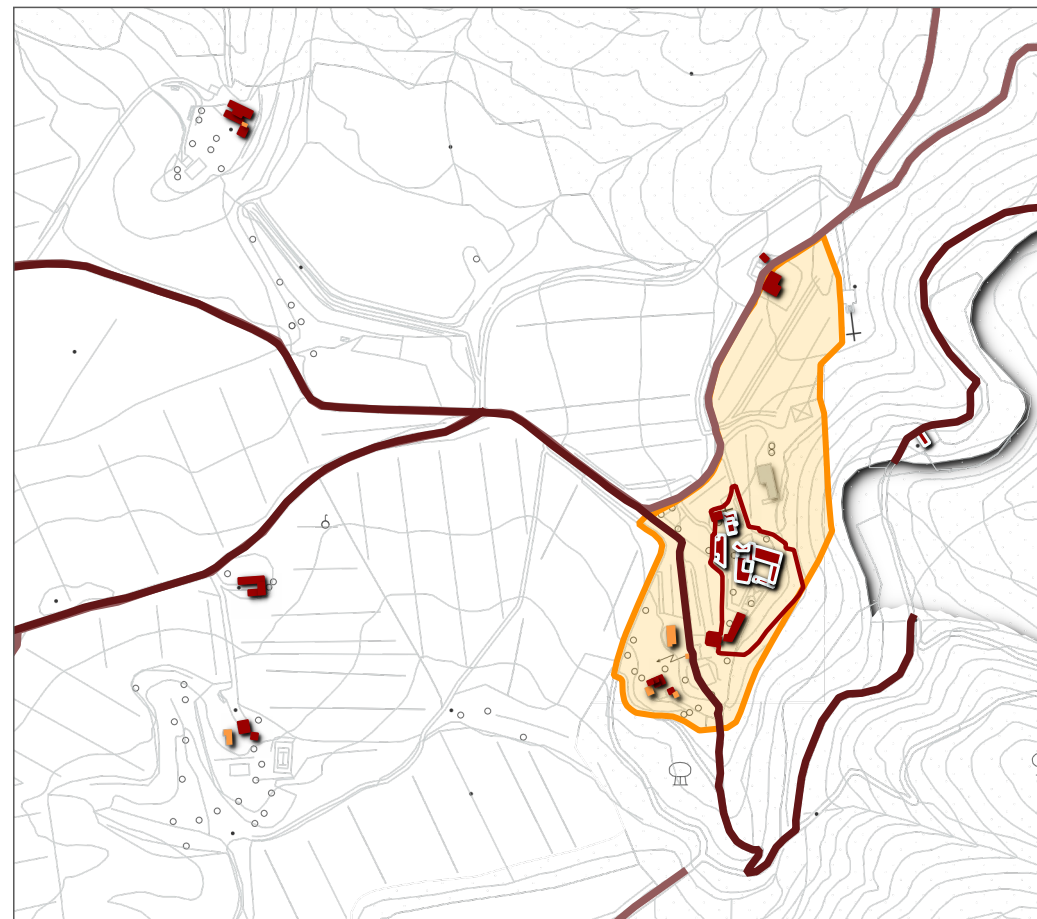
Chiuso - Poggio o crinale

Descrizione PTCP 2010

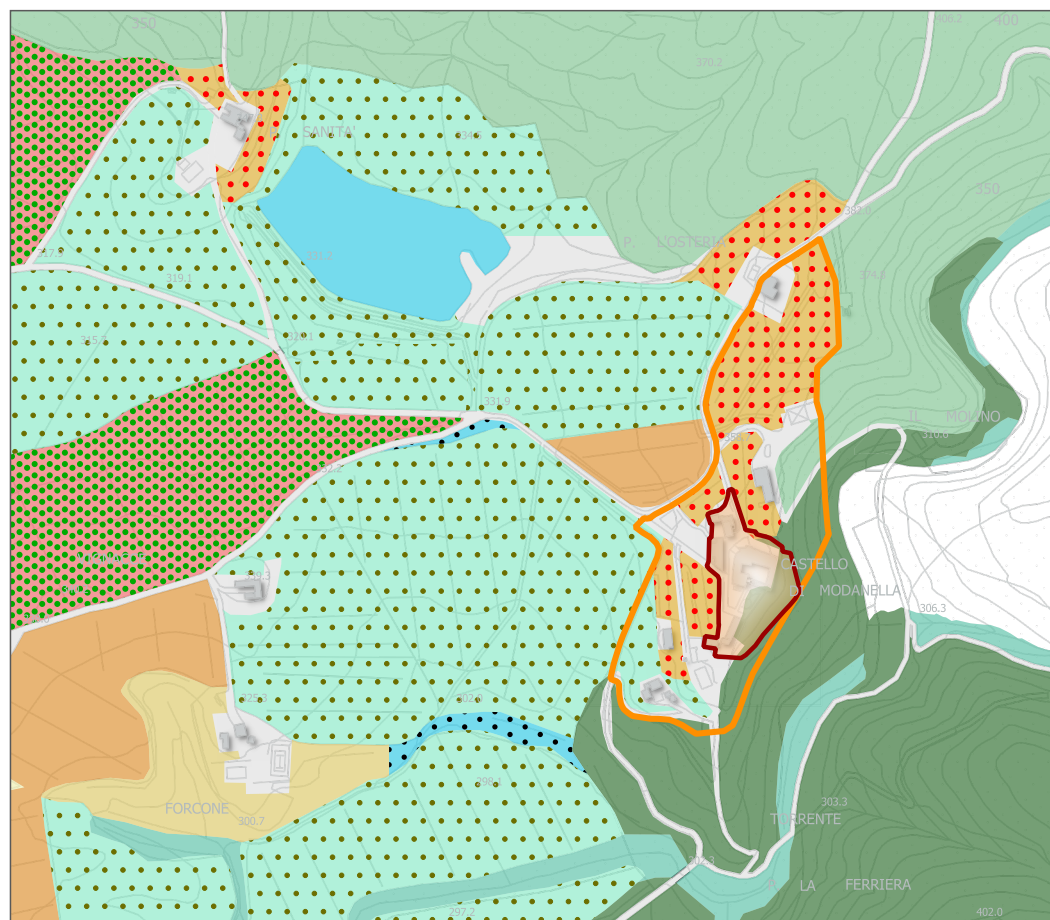
**Aggregato di Castello:
Villa - Fattoria con giardino
Parrocchia 1833 (S. Giovanni Evangelista)**



AMBITO DI PERTINENZA (OFC 2019)






CENTRO/NUCLEO STORICO E RELATIVO AMBITO DI PERTINENZA (CTR10K)








CENTRO/NUCLEO STORICO E RELATIVO AMBITO DI PERTINENZA (UDS 2020)



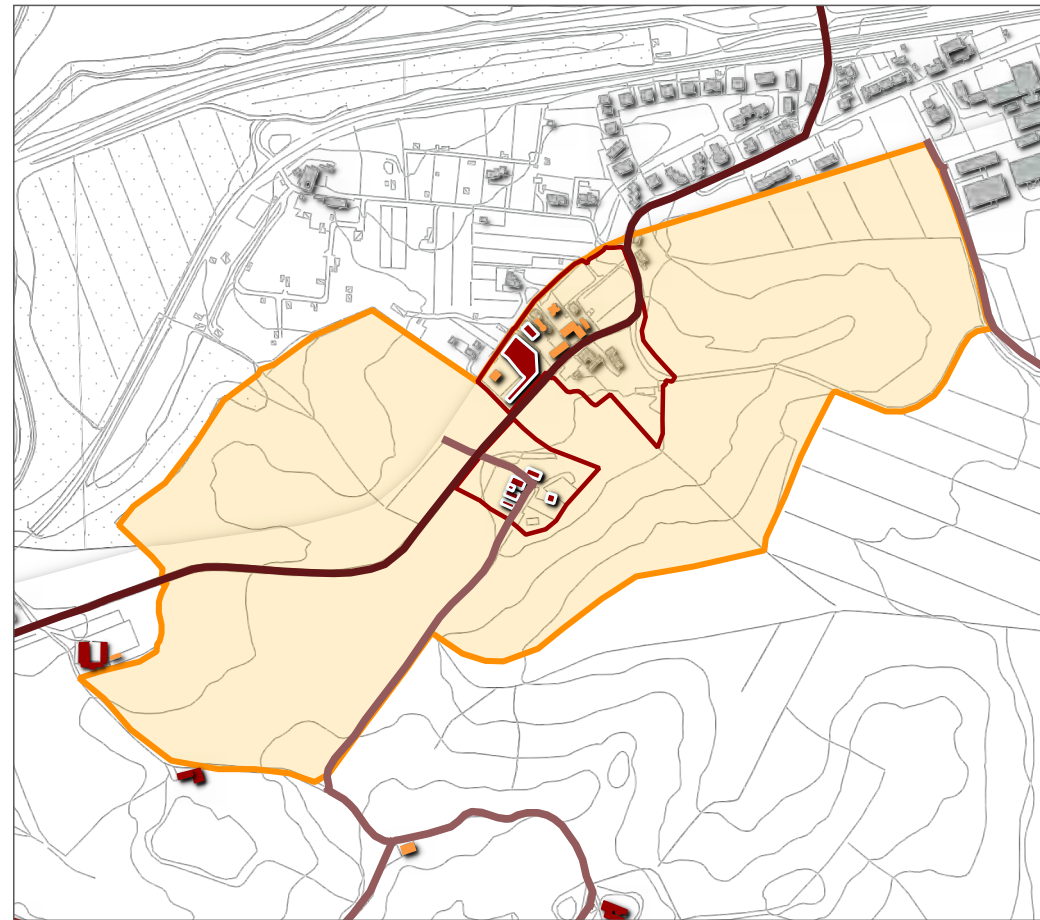
CENTRO/NUCLEO STORICO (OFC 2019)

-  Perimetrazione PTCP
-  Perimetrazione dei centri e nuclei storici (art. 64, LR 65/2014)
-  Ambiti di pertinenza dei centri e nuclei storici (art. 66, LR 65/2014)

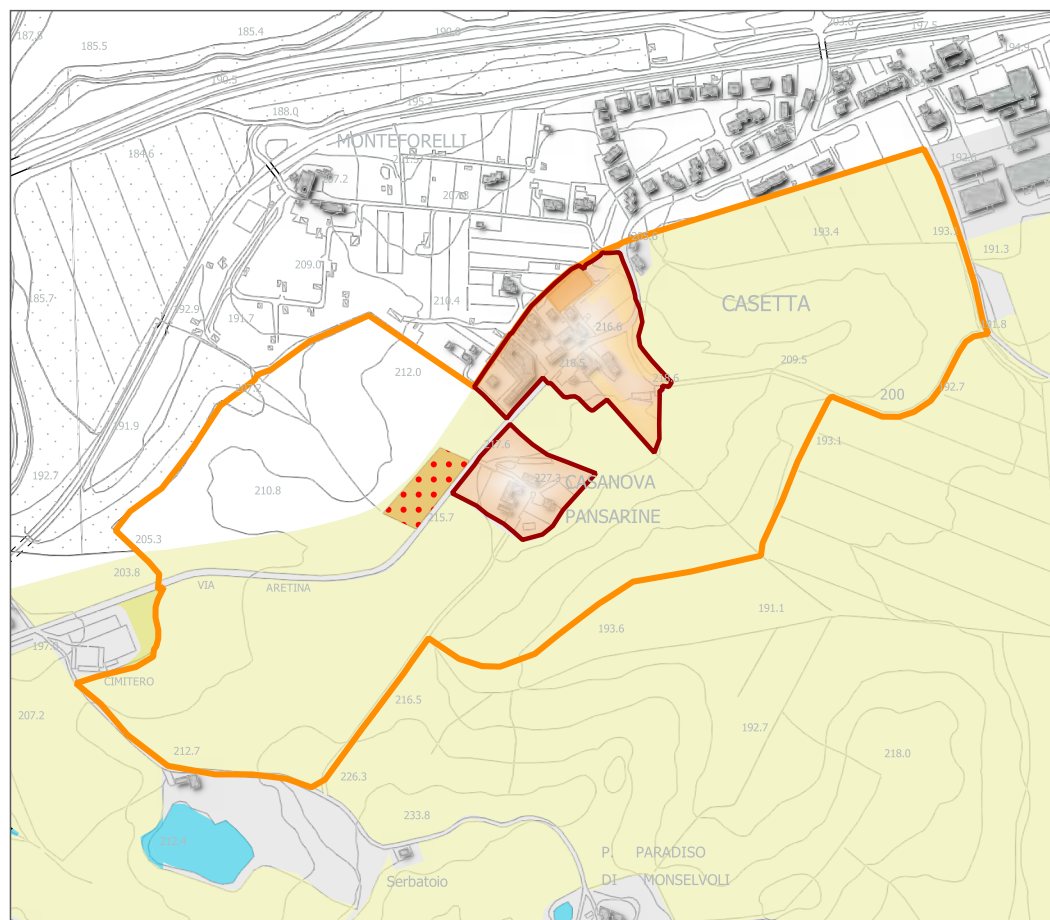
-  Edificato storico (soglia catasto d'Impianto)
-  Edificato recente
-  Bene generatore (PTCP)
-  Percorsi fondativi
-  Viabilità storica (soglia catasto Lorenese)



AMBITO DI PERTINENZA (OFC 2019)



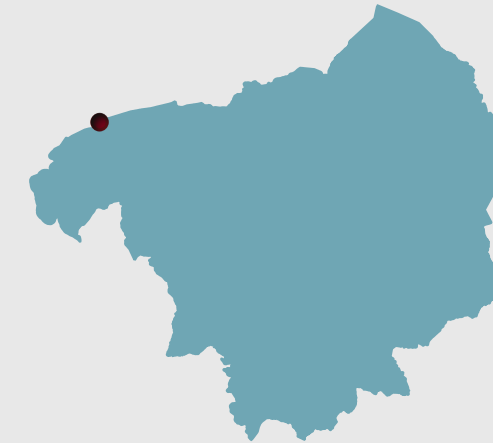
CENTRO/NUCLEO STORICO E RELATIVO AMBITO DI PERTINENZA (CTR10K)



CENTRO/NUCLEO STORICO E RELATIVO AMBITO DI PERTINENZA (UDS 2020)



CENTRO/NUCLEO STORICO (OFC 2019)






Comune di Asciano






Ubicazione

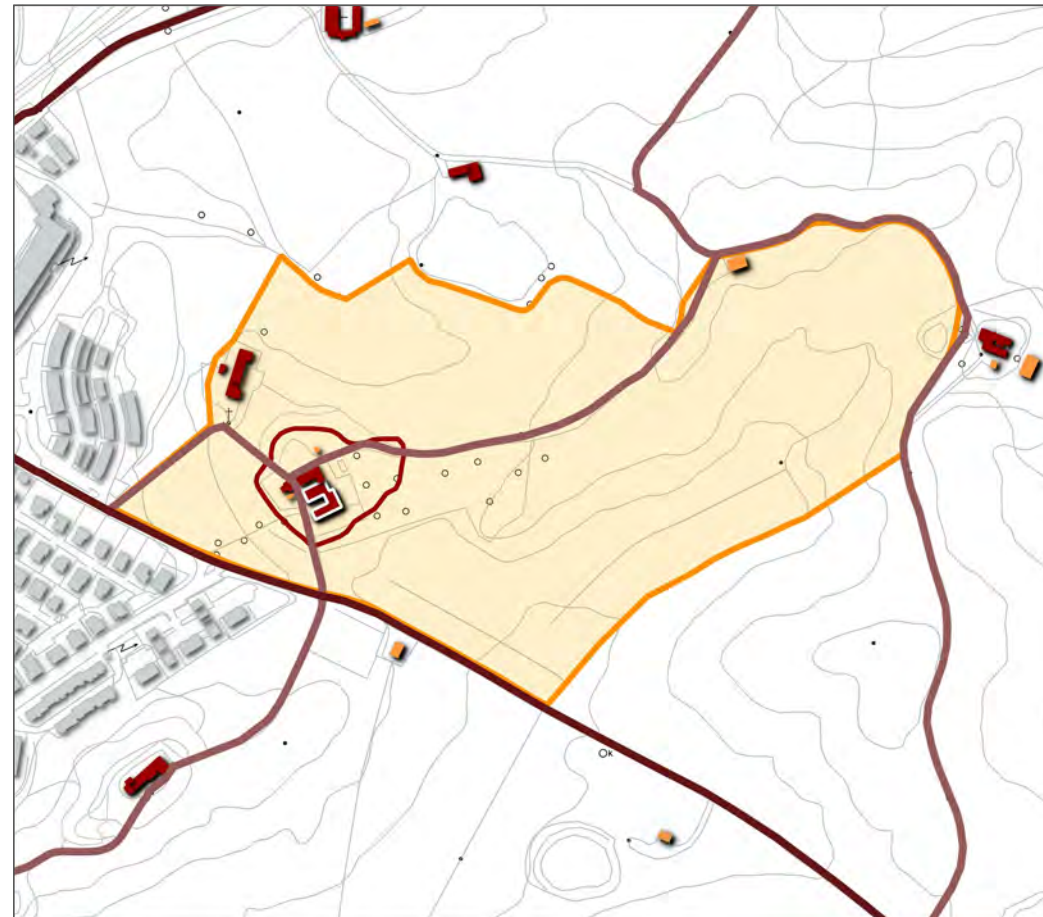
Piana

Descrizione PTCP 2010

**Aggregato lineare lungo strada:
Fattoria**

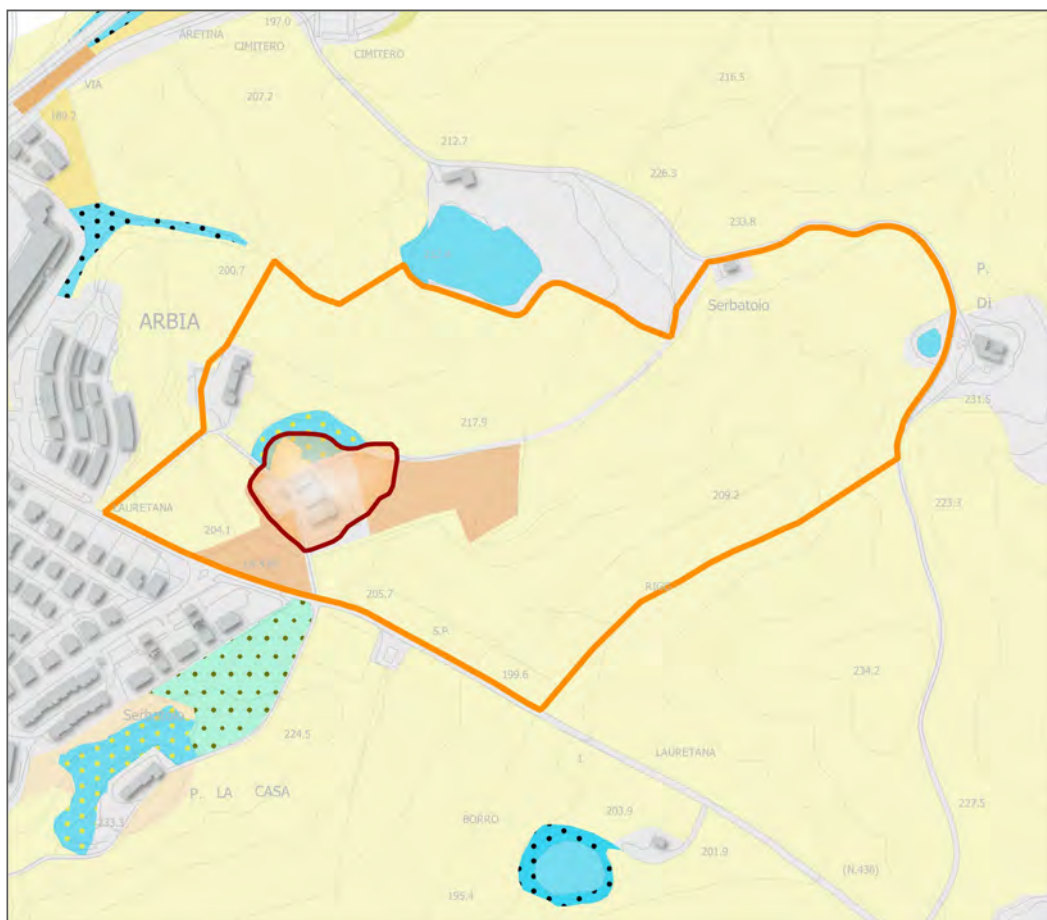
-  Perimetrazione PTCP
-  Perimetrazione dei centri e nuclei storici (art. 64, LR 65/2014)
-  Ambiti di pertinenza dei centri e nuclei storici (art. 66, LR 65/2014)

-  Edificato storico (soglia catasto d'Impianto)
-  Edificato recente
-  Bene generatore (PTCP)
-  Percorsi fondativi
-  Viabilità storica (soglia catasto Lorenese)



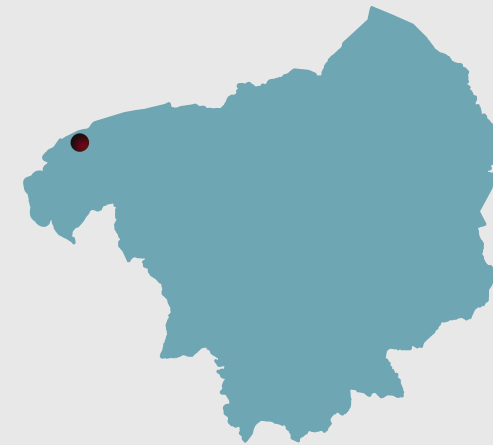
AMBITO DI PERTINENZA (OFC 2019)

CENTRO/NUCLEO STORICO E RELATIVO AMBITO DI PERTINENZA (CTR10K)



CENTRO/NUCLEO STORICO E RELATIVO AMBITO DI PERTINENZA (UDS 2020)

CENTRO/NUCLEO STORICO (OFC 2019)






Comune di Asciano






Ubicazione

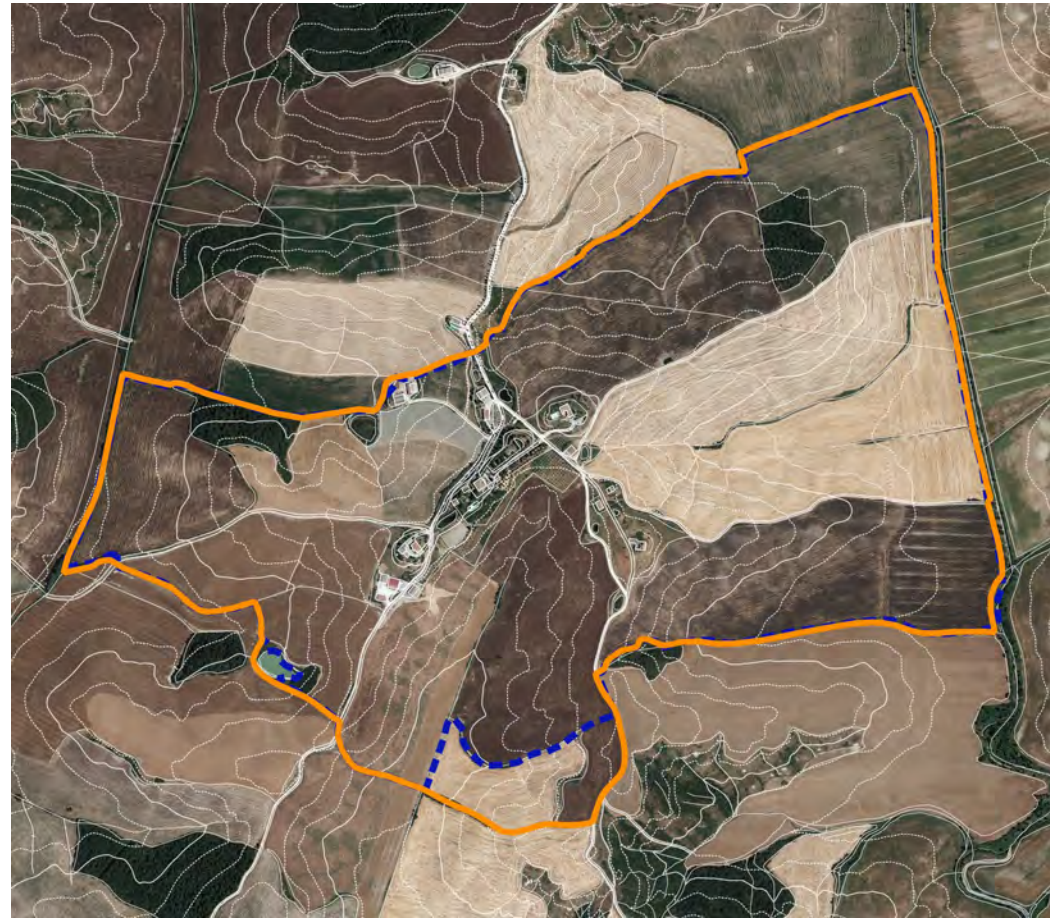
Poggio aperto

Descrizione PTCP 2010

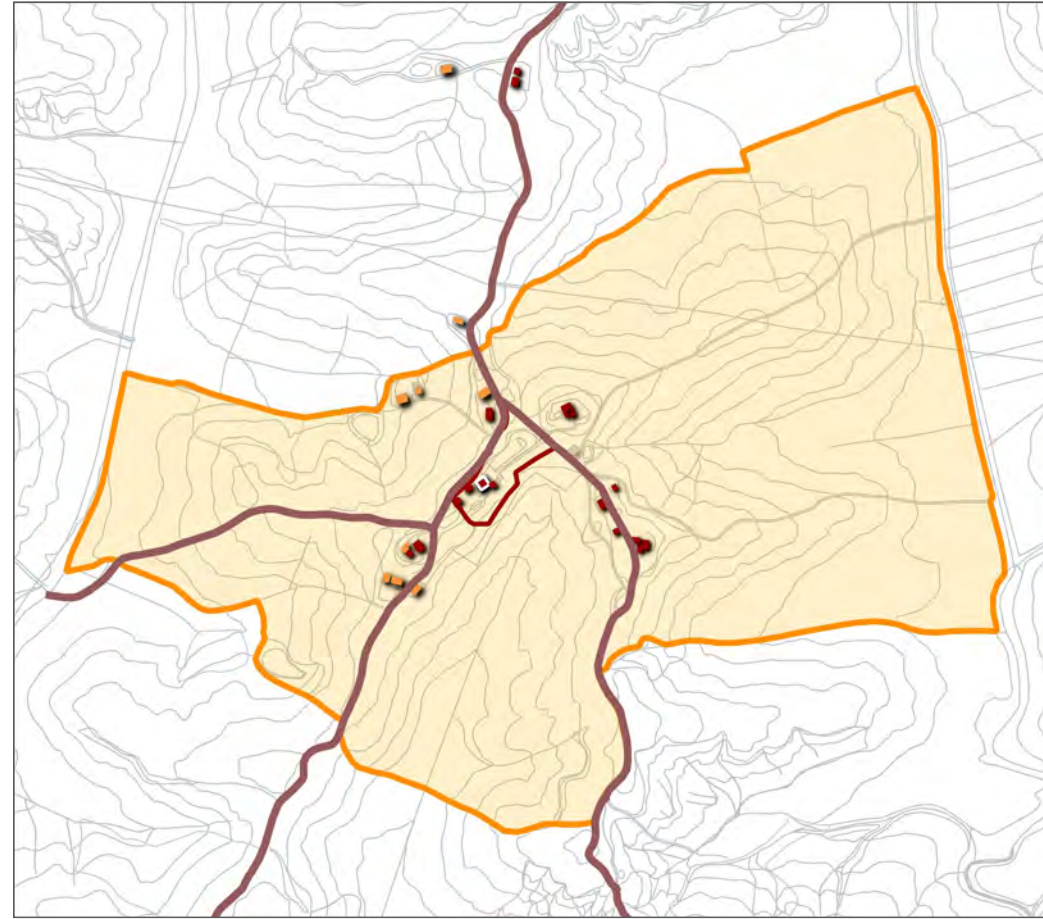
**Bene Storico Architettonico (BSA):
Villa - Fattoria con giardino**

-  Perimetrazione PTCP
-  Perimetrazione dei centri e nuclei storici (art. 64, LR 65/2014)
-  Ambiti di pertinenza dei centri e nuclei storici (art. 66, LR 65/2014)

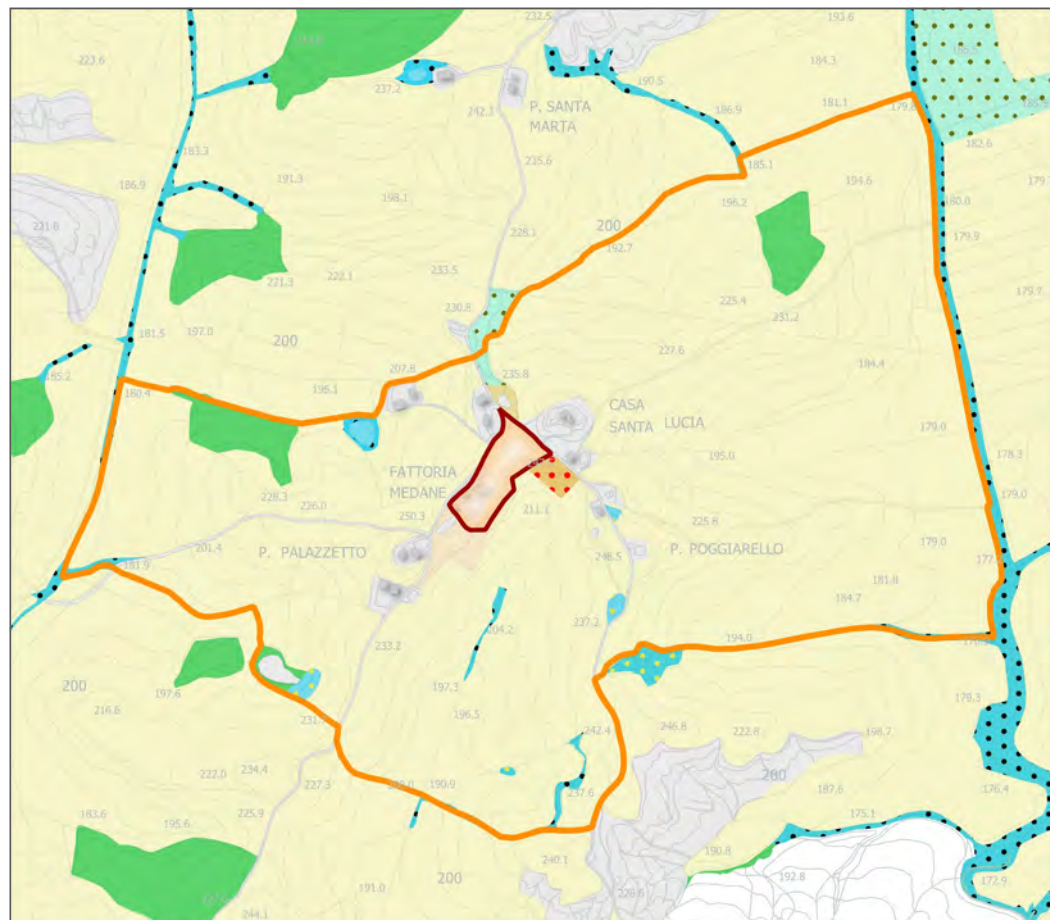
-  Edificato storico (soglia catasto d'Impianto)
-  Edificato recente
-  Bene generatore (PTCP)
-  Percorsi fondativi
-  Viabilità storica (soglia catasto Lorenese)



AMBITO DI PERTINENZA (OFC 2019)



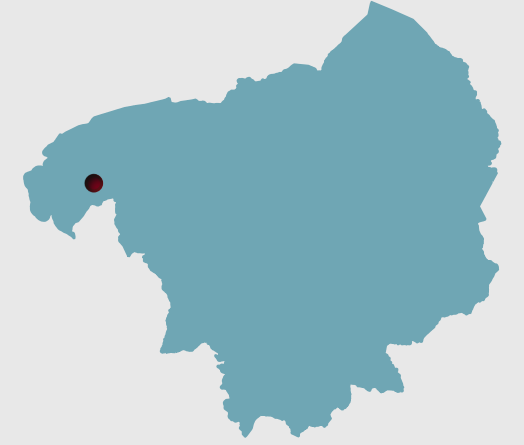
CENTRO/NUCLEO STORICO E RELATIVO AMBITO DI PERTINENZA (CTR10K)



CENTRO/NUCLEO STORICO E RELATIVO AMBITO DI PERTINENZA (UDS 2020)



CENTRO/NUCLEO STORICO (OFC 2019)



Comune di Asciano




Ubicazione






Crocevia aperto da edificio specialistico

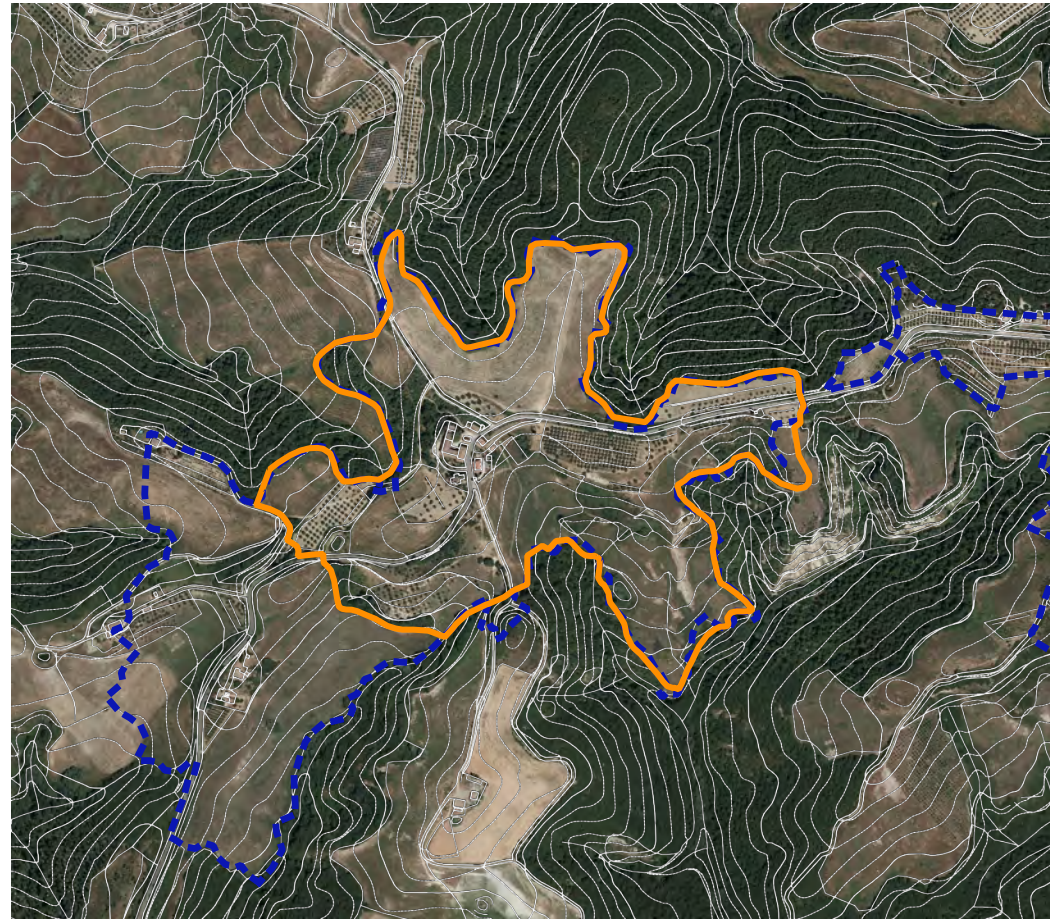
Descrizione PTCP 2010

Bene Storico Architettonico (BSA):

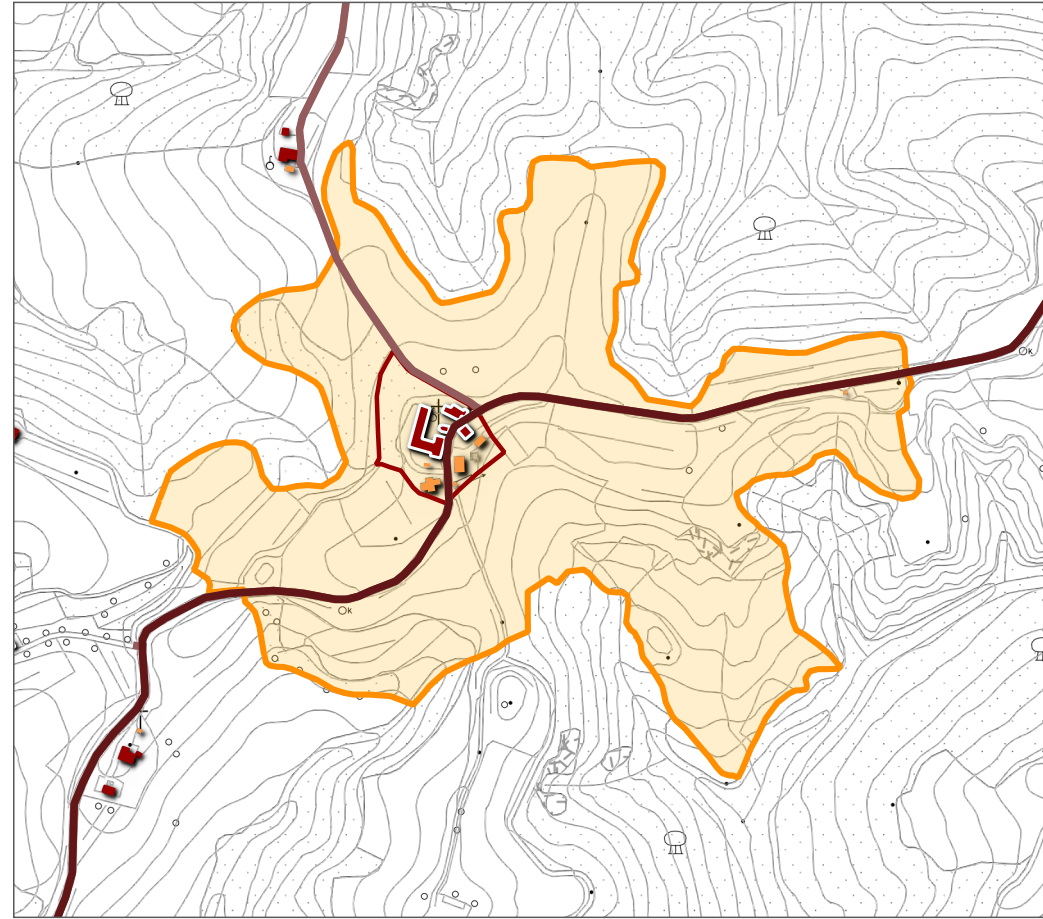
Villa - Fattoria con giardino e cappella

-  Perimetrazione PTCP
-  Perimetrazione dei centri e nuclei storici (art. 64, LR 65/2014)
-  Ambiti di pertinenza dei centri e nuclei storici (art. 66, LR 65/2014)

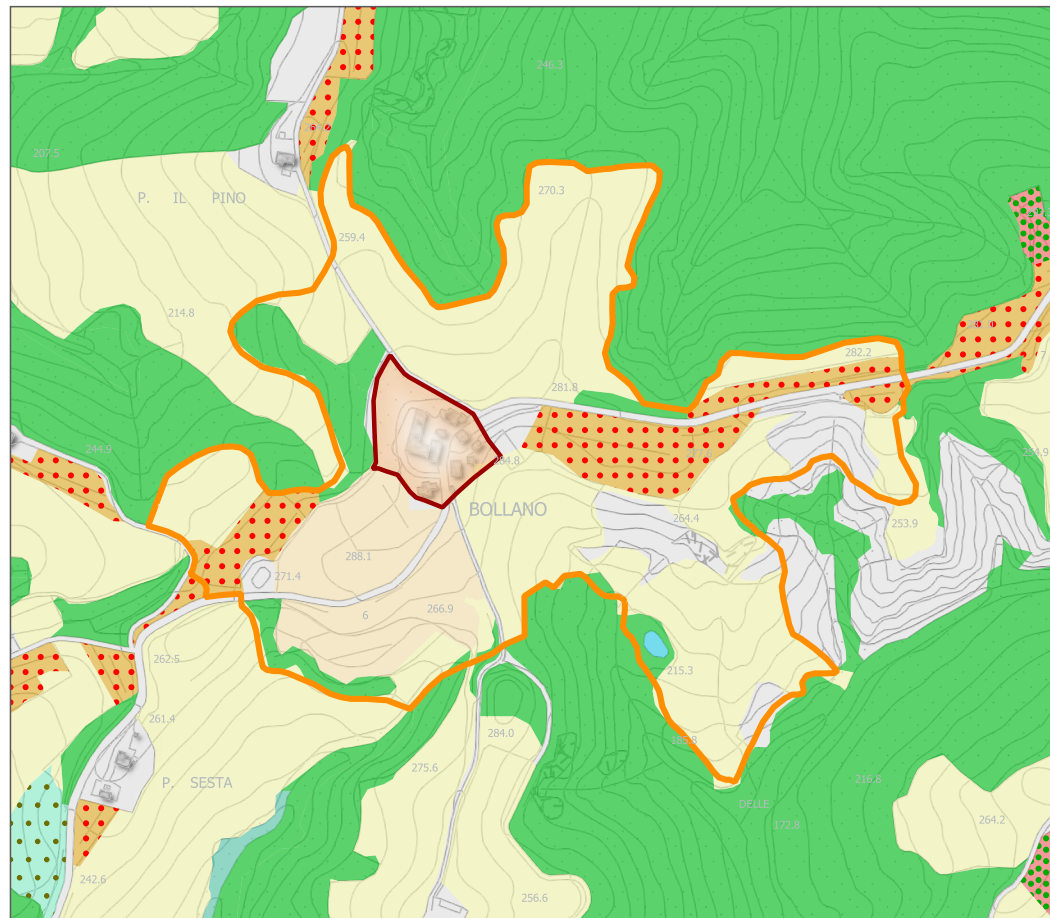
-  Edificato storico (soglia catasto d'Impianto)
-  Edificato recente
-  Bene generatore (PTCP)
-  Percorsi fondativi
-  Viabilità storica (soglia catasto Lorenese)



AMBITO DI PERTINENZA (OFC 2019)



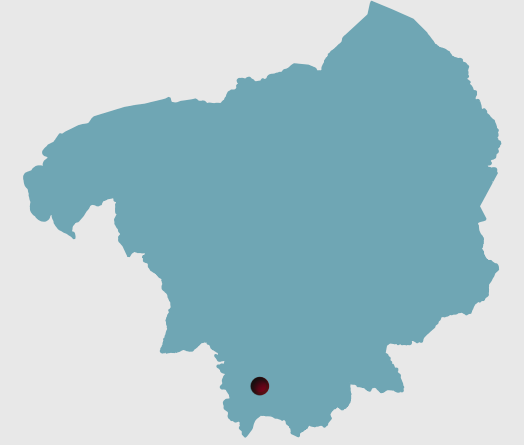
CENTRO/NUCLEO STORICO E RELATIVO AMBITO DI PERTINENZA (CTR10K)



CENTRO/NUCLEO STORICO E RELATIVO AMBITO DI PERTINENZA (UDS 2020)



CENTRO/NUCLEO STORICO (OFC 2019)











Comune di Asciano

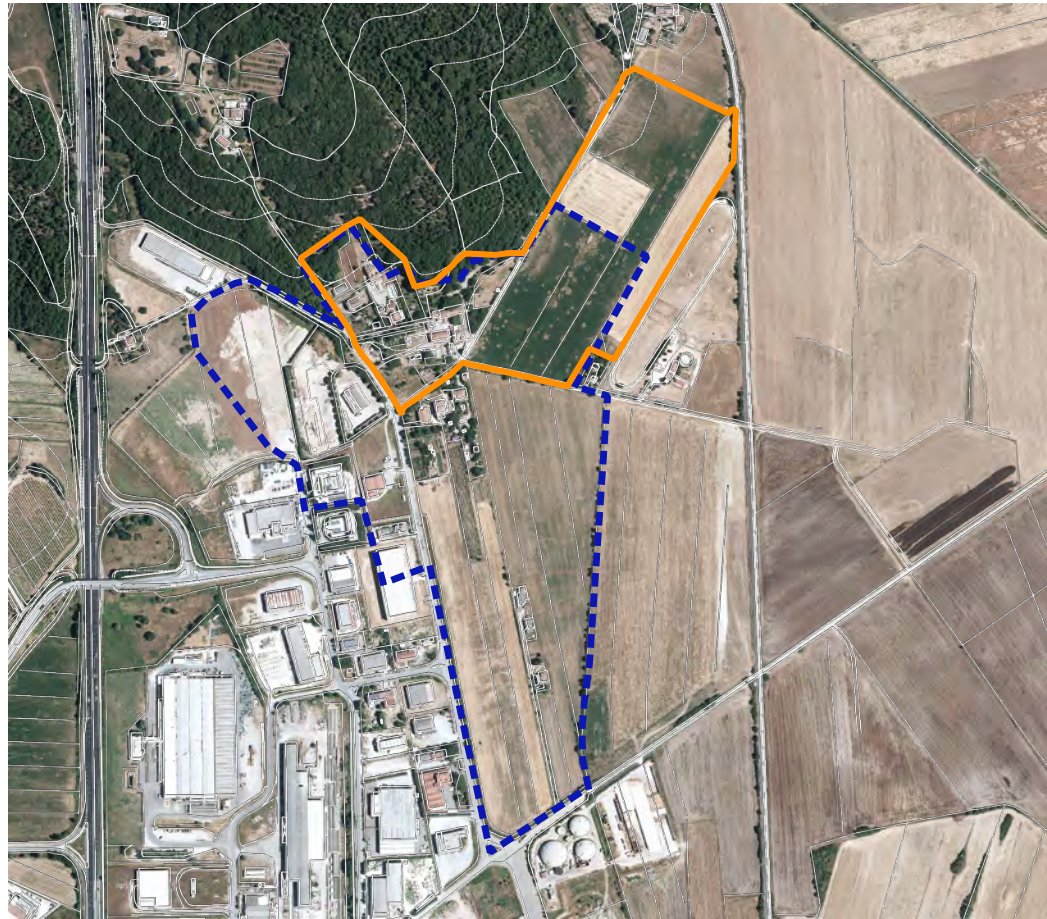
Ubicazione
Crinale

Descrizione PTCP 2010

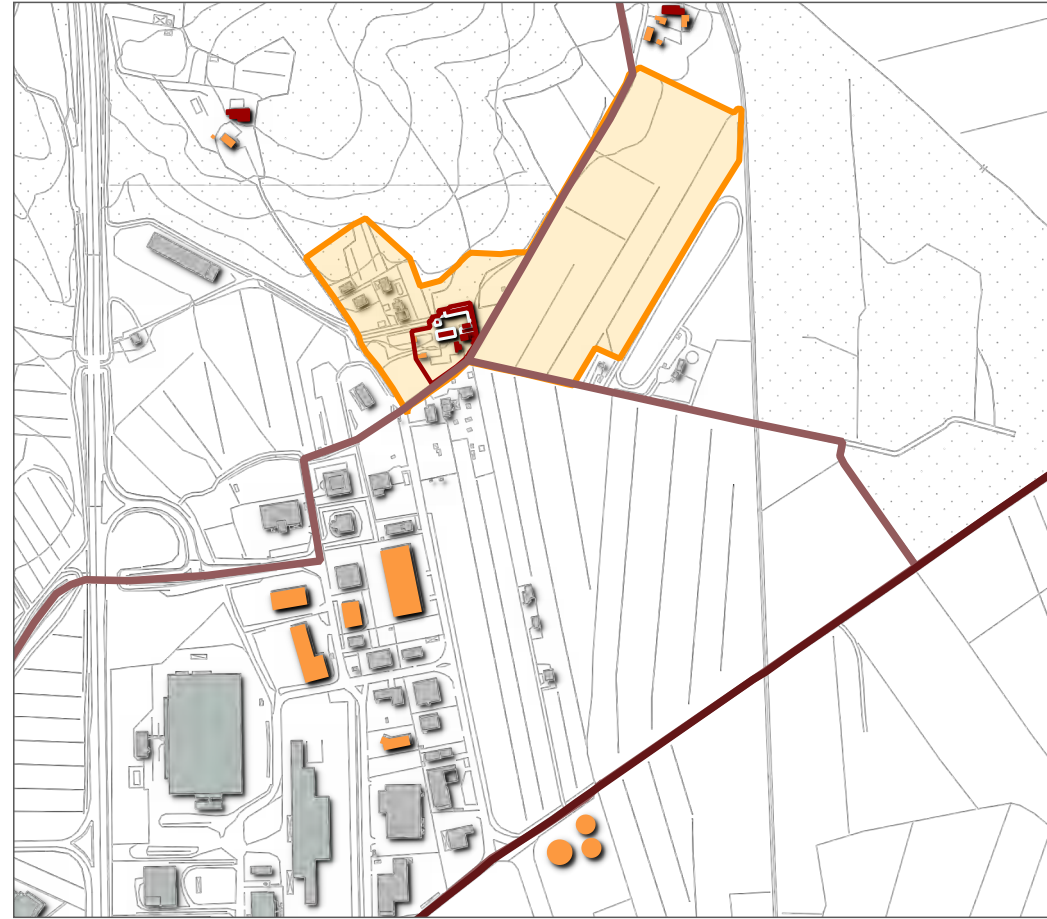
**Bene Storico Architettonico (BSA):
Fattoria della Badia di Monte Oliveto
Cappella (Santa Francesca Romana)**

-  Perimetrazione PTCP
-  Perimetrazione dei centri e nuclei storici (art. 64, LR 65/2014)
-  Ambiti di pertinenza dei centri e nuclei storici (art. 66, LR 65/2014)

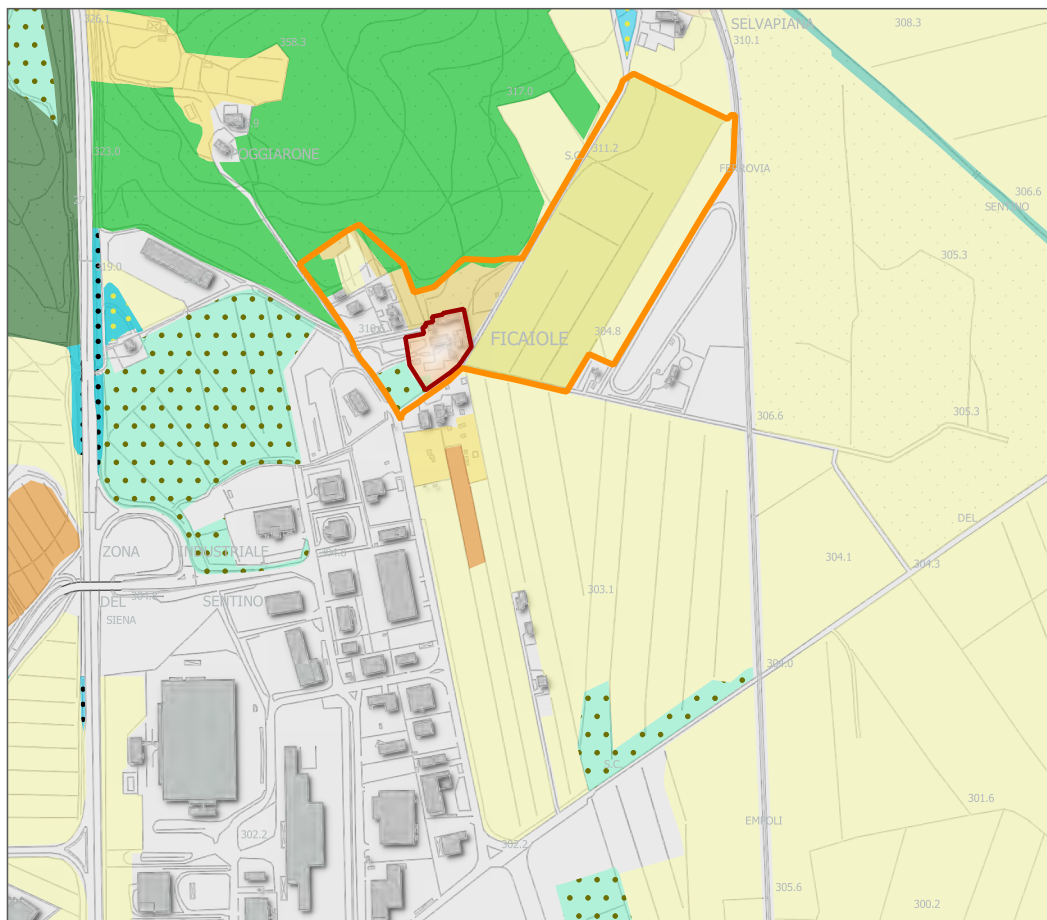
-  Edificato storico (soglia catasto d'Impianto)
-  Edificato recente
-  Bene generatore (PTCP)
-  Percorsi fondativi
-  Viabilità storica (soglia catasto Lorenese)



AMBITO DI PERTINENZA (OFC 2019)



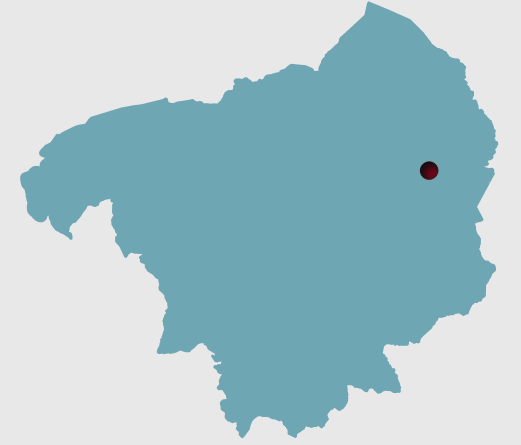
CENTRO/NUCLEO STORICO E RELATIVO AMBITO DI PERTINENZA (CTR10K)



CENTRO/NUCLEO STORICO E RELATIVO AMBITO DI PERTINENZA (UDS 2020)



CENTRO/NUCLEO STORICO (OFC 2019)






Comune di Rapolano Terme






Ubicazione

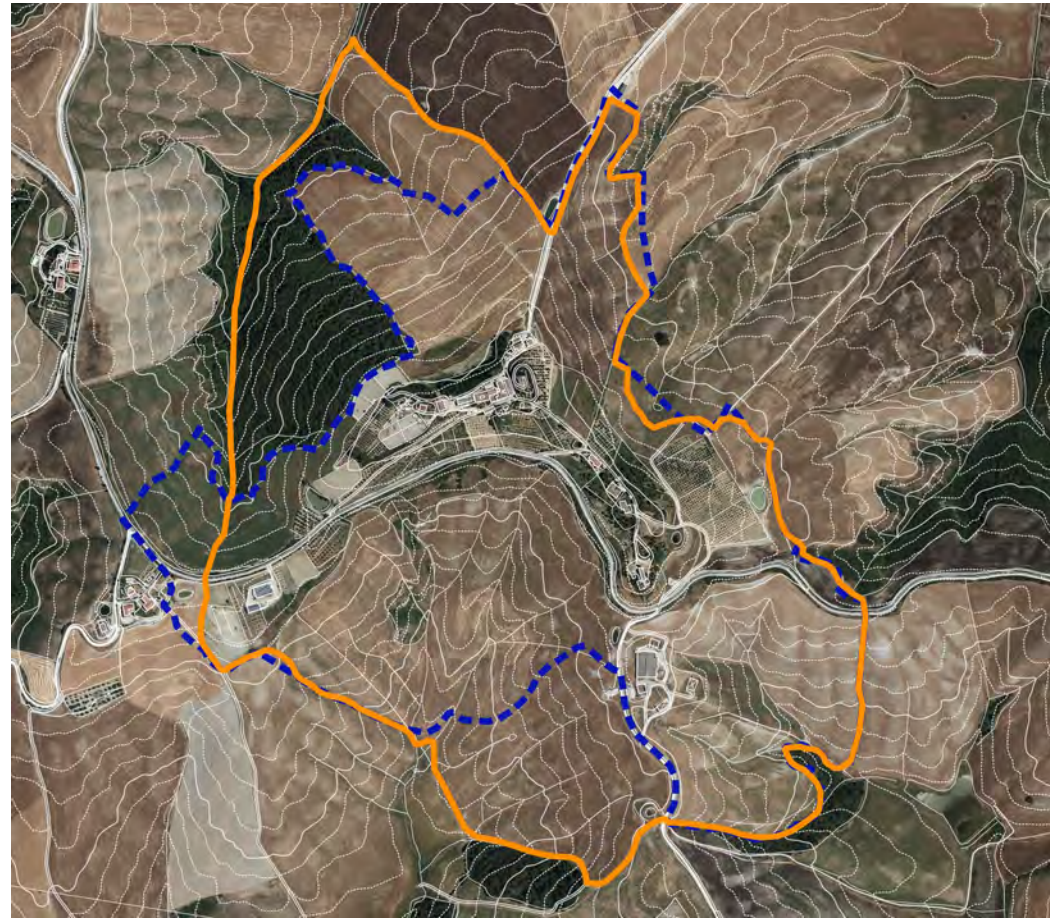
Piana

Descrizione PTCP 2010

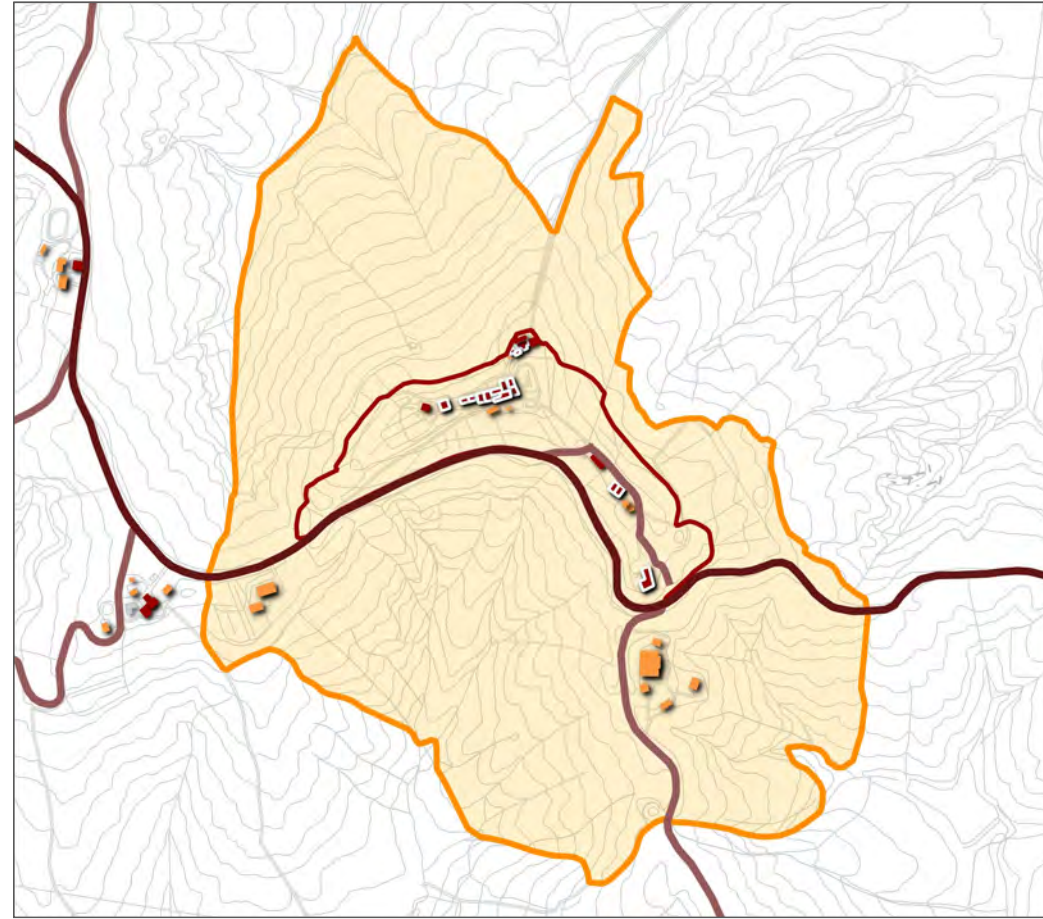
Aggregato - Casa torre

-  Perimetrazione PTCP
-  Perimetrazione dei centri e nuclei storici (art. 64, LR 65/2014)
-  Ambiti di pertinenza dei centri e nuclei storici (art. 66, LR 65/2014)

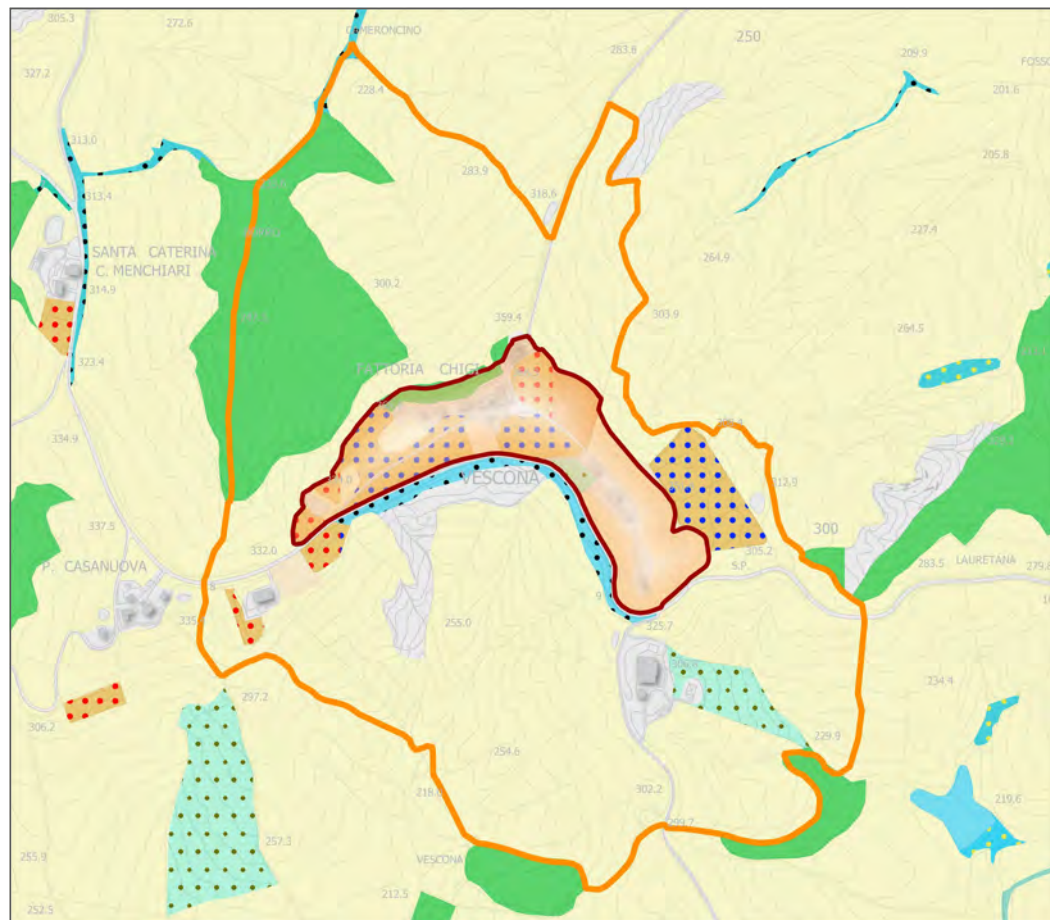
-  Edificato storico (soglia catasto d'Impianto)
-  Edificato recente
-  Bene generatore (PTCP)
-  Percorsi fondativi
-  Viabilità storica (soglia catasto Lorenese)



AMBITO DI PERTINENZA (OFC 2019)



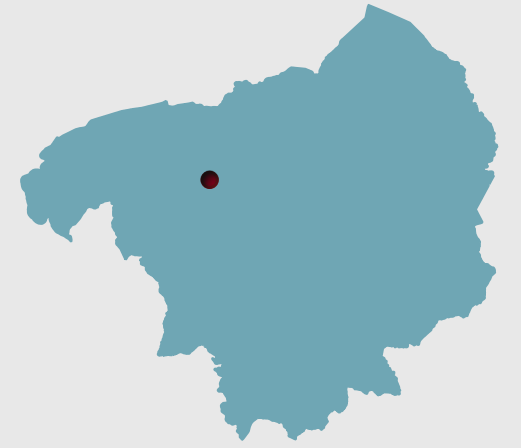
CENTRO/NUCLEO STORICO E RELATIVO AMBITO DI PERTINENZA (CTR10K)



CENTRO/NUCLEO STORICO E RELATIVO AMBITO DI PERTINENZA (UDS 2020)



CENTRO/NUCLEO STORICO (OFC 2019)











Comune di Asciano

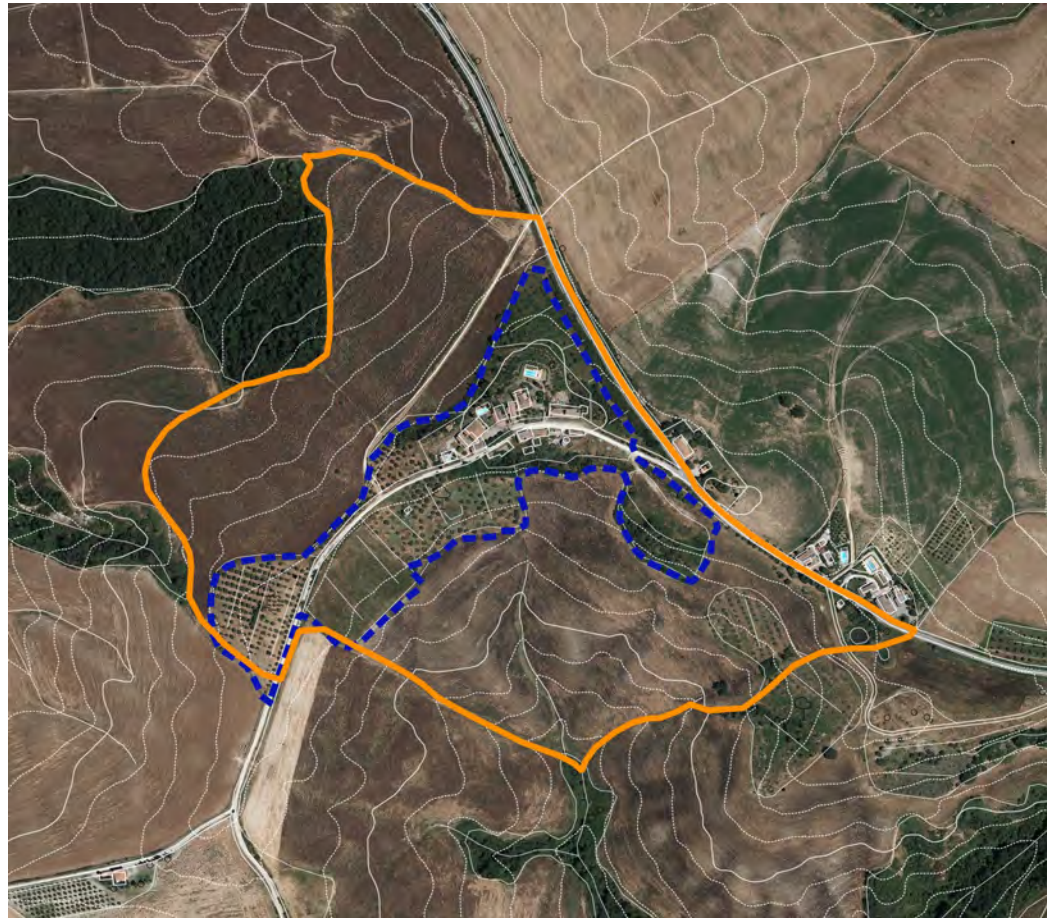
Ubicazione

Crinale aperto

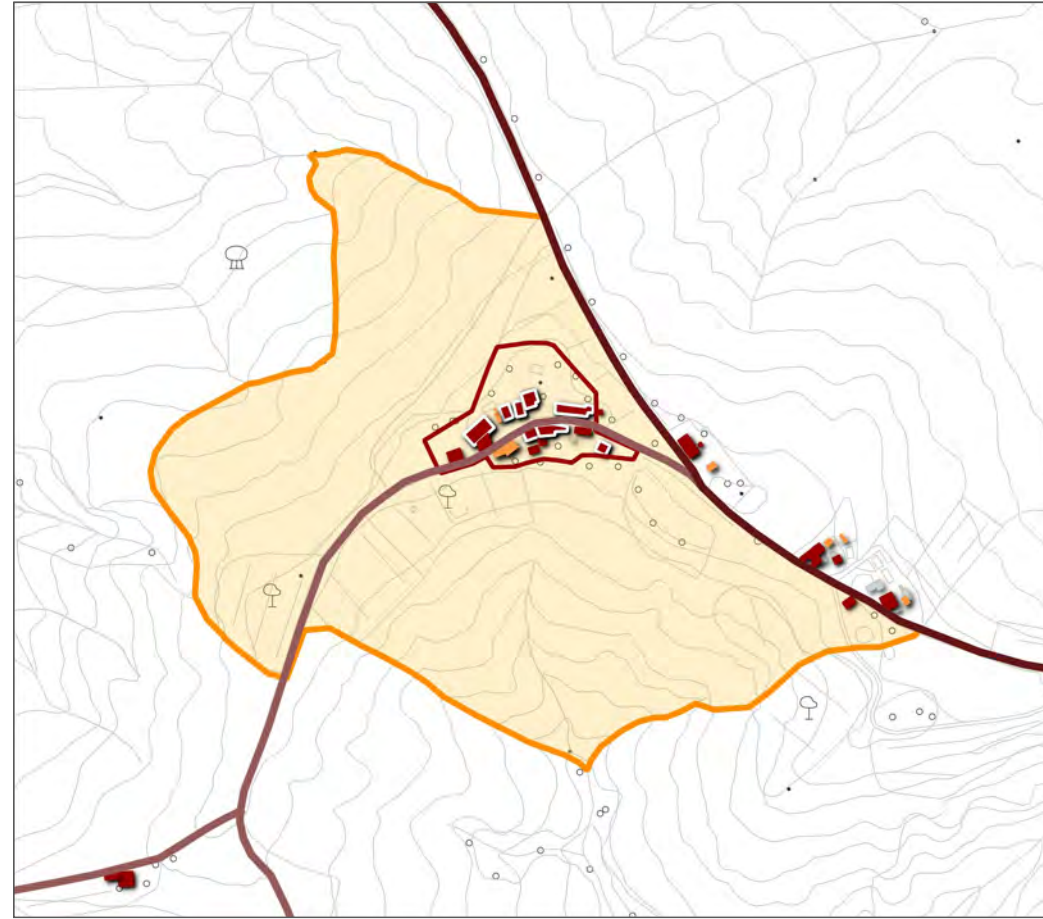
Descrizione PTCP 2010

**Aggregato e Bene Storico Architettonico (BSA):
Aggregato a forma aperta
Chiesa suffraganea trasformata, Parrocchia al 1833
(S. Fiorenzo)**

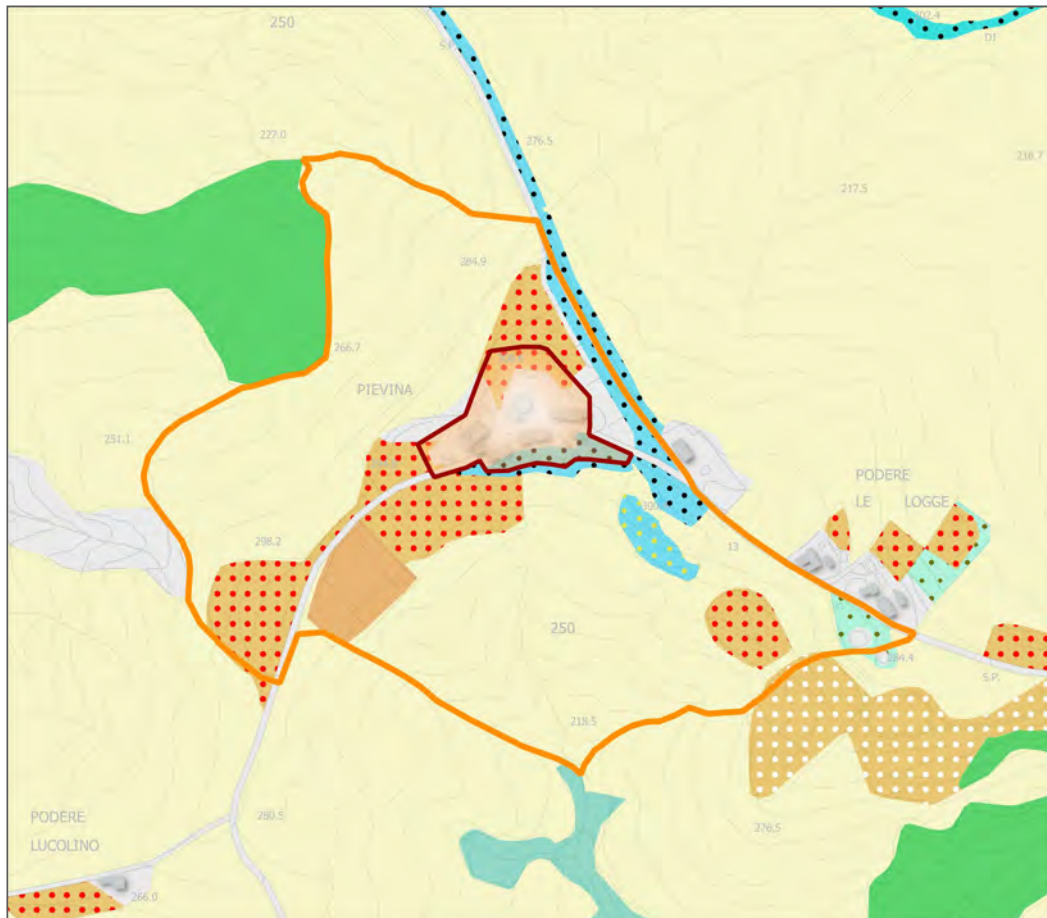
-  Perimetrazione PTCP
-  Perimetrazione dei centri e nuclei storici (art. 64, LR 65/2014)
-  Ambiti di pertinenza dei centri e nuclei storici (art. 66, LR 65/2014)
-  Edificato storico (soglia catasto d'Impianto)
-  Edificato recente
-  Bene generatore (PTCP)
-  Percorsi fondativi
-  Viabilità storica (soglia catasto Lorenese)



AMBITO DI PERTINENZA (OFC 2019)



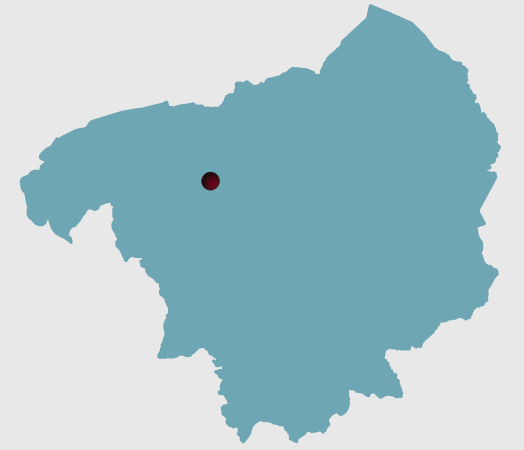
CENTRO/NUCLEO STORICO E RELATIVO AMBITO DI PERTINENZA (CTR10K)



CENTRO/NUCLEO STORICO E RELATIVO AMBITO DI PERTINENZA (UDS 2020)



CENTRO/NUCLEO STORICO (OFC 2019)






Comune di Asciano






Ubicazione

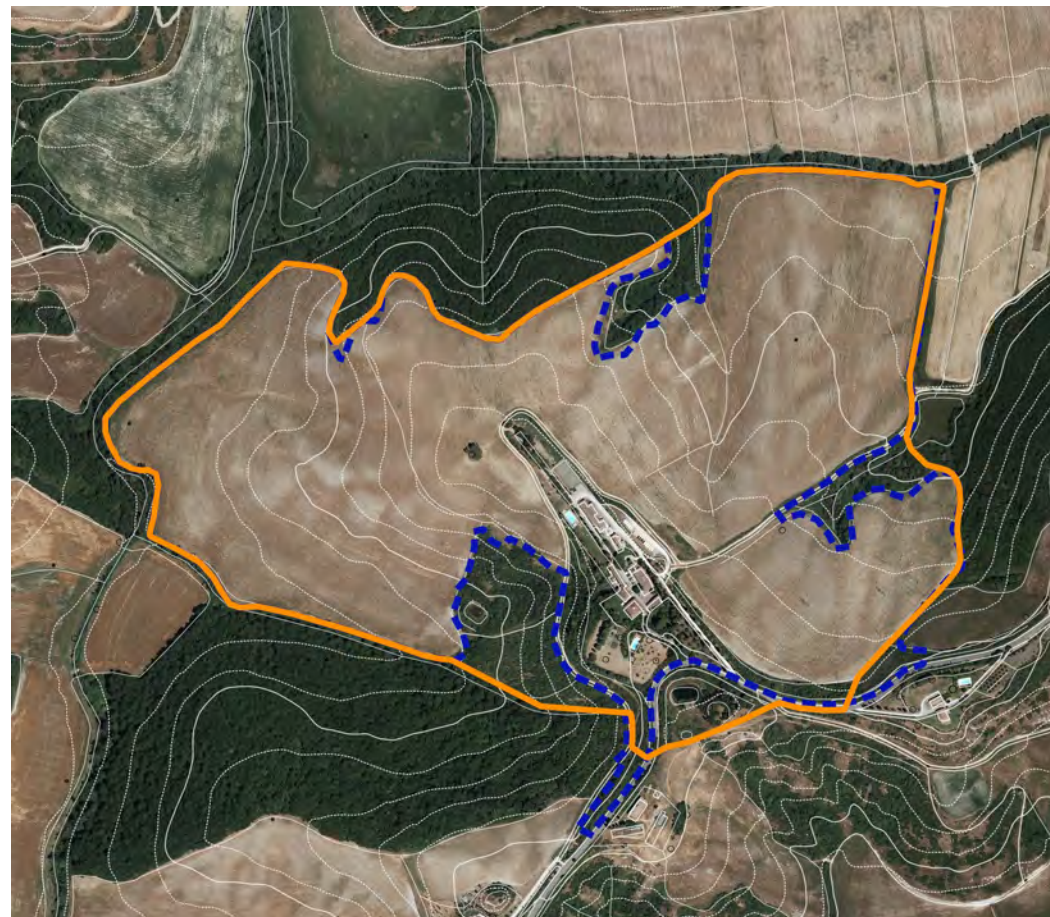
Poggio aperto

Descrizione PTCP 2010

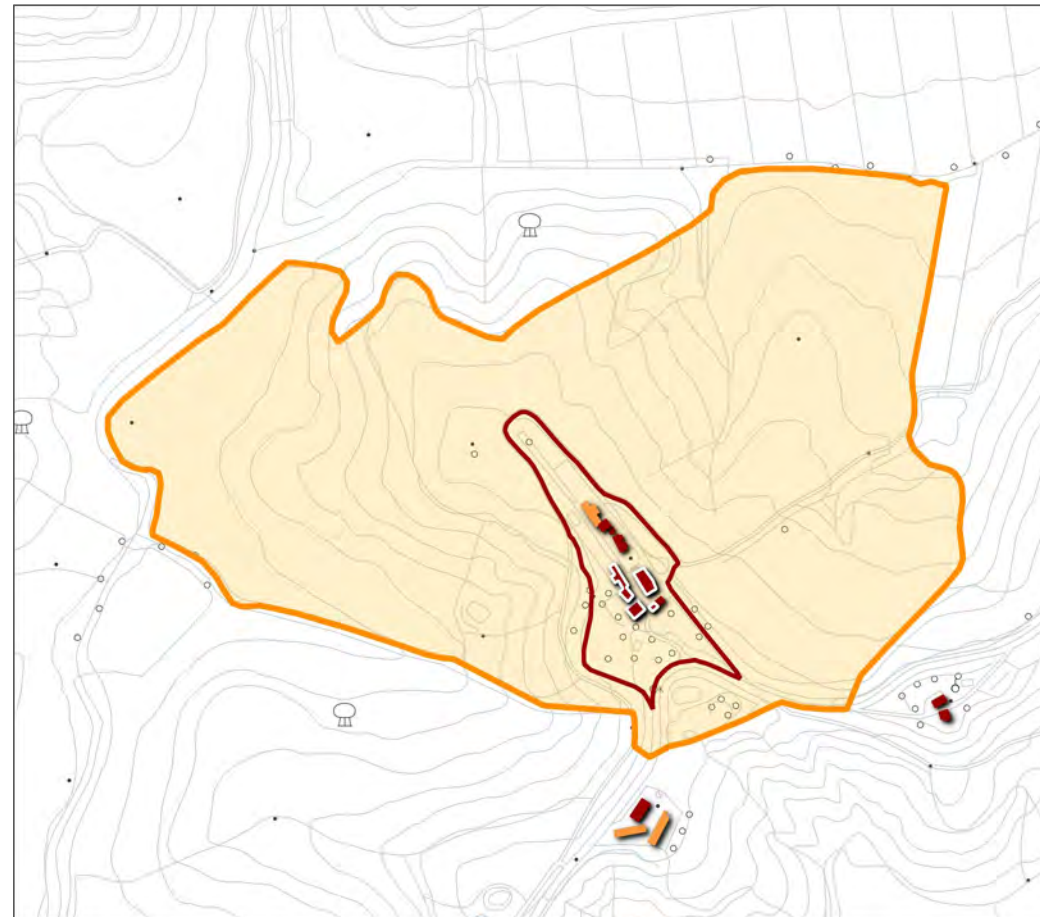
**Aggregato - Pieve:
Parrocchia al 1833 (San Giovanni in Vescona)
Fattoria**

-  Perimetrazione PTCP
-  Perimetrazione dei centri e nuclei storici (art. 64, LR 65/2014)
-  Ambiti di pertinenza dei centri e nuclei storici (art. 66, LR 65/2014)

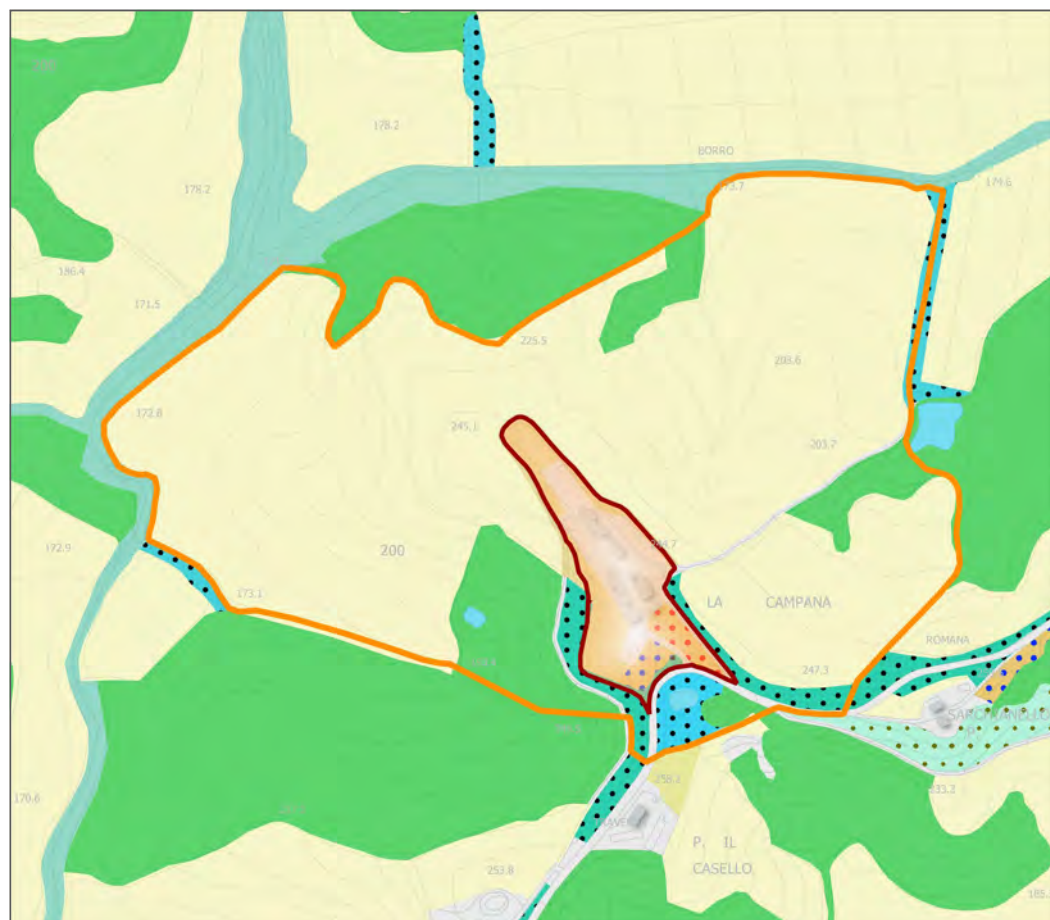
-  Edificato storico (soglia catasto d'Impianto)
-  Edificato recente
-  Bene generatore (PTCP)
-  Percorsi fondativi
-  Viabilità storica (soglia catasto Lorenese)



AMBITO DI PERTINENZA (OFC 2019)



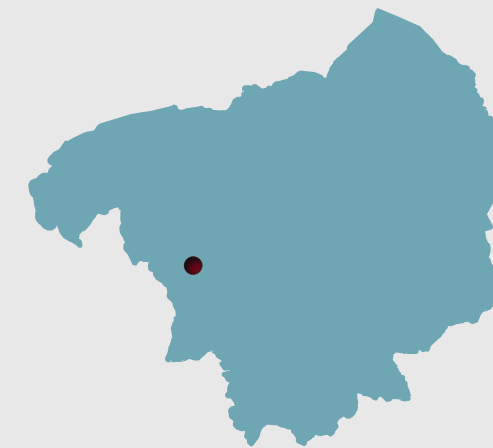
CENTRO/NUCLEO STORICO E RELATIVO AMBITO DI PERTINENZA (CTR10K)



CENTRO/NUCLEO STORICO E RELATIVO AMBITO DI PERTINENZA (UDS 2020)



CENTRO/NUCLEO STORICO (OFC 2019)






Comune di Asciano






Ubicazione

Crinale aperto

Descrizione PTCP 2010

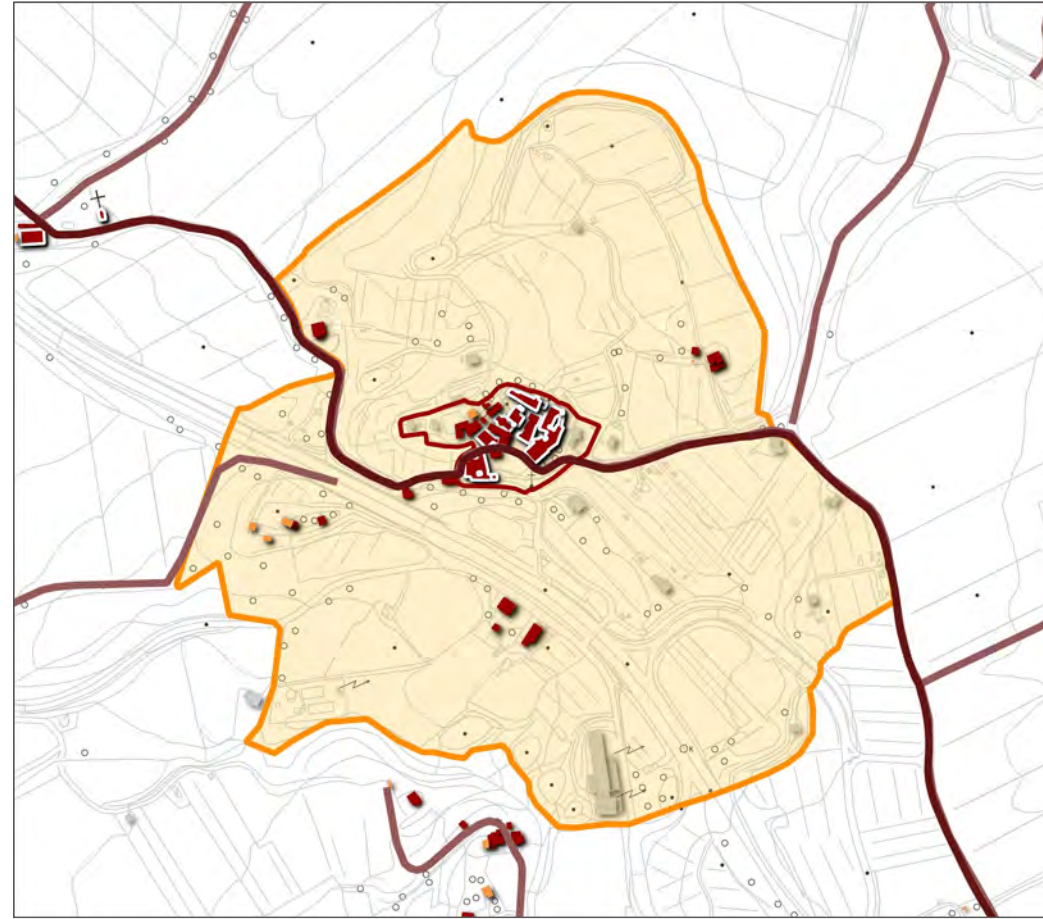
**Aggregato e Bene Storico Architettonico (BSA):
Villa - Fattoria con cappella**

-  Perimetrazione PTCP
-  Perimetrazione dei centri e nuclei storici (art. 64, LR 65/2014)
-  Ambiti di pertinenza dei centri e nuclei storici (art. 66, LR 65/2014)

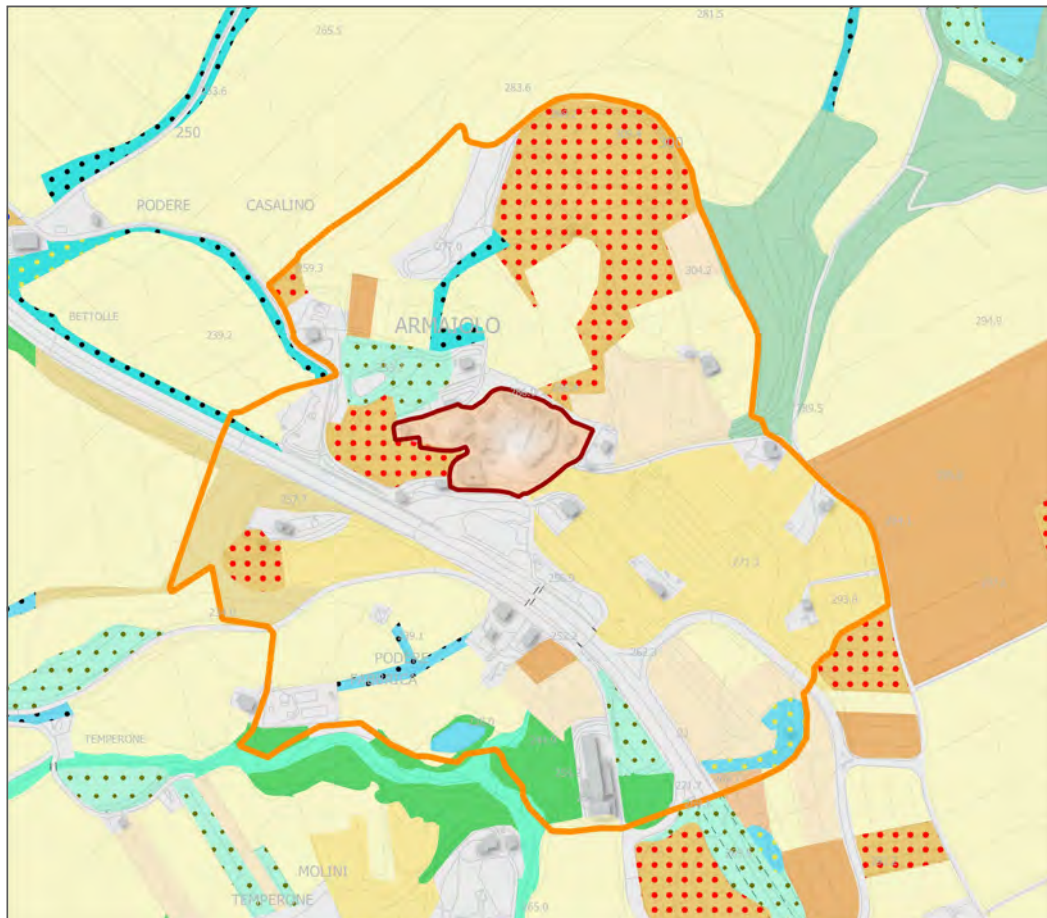
-  Edificato storico (soglia catasto d'Impianto)
-  Edificato recente
-  Bene generatore (PTCP)
-  Percorsi fondativi
-  Viabilità storica (soglia catasto Lorenese)



AMBITO DI PERTINENZA (OFC 2019)



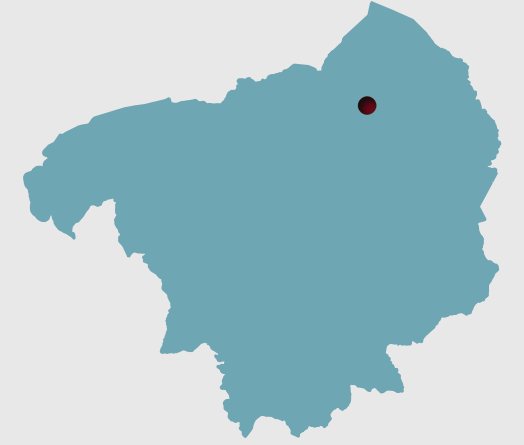
CENTRO/NUCLEO STORICO E RELATIVO AMBITO DI PERTINENZA (CTR10K)



CENTRO/NUCLEO STORICO E RELATIVO AMBITO DI PERTINENZA (UDS 2020)



CENTRO/NUCLEO STORICO (OFC 2019)



Comune di Rapolano Terme

Ubicazione

Chiuso - Poggio o crinale

Descrizione PTCP 2010




Aggregato - Centro murato:






Villa Camaiori e giardino

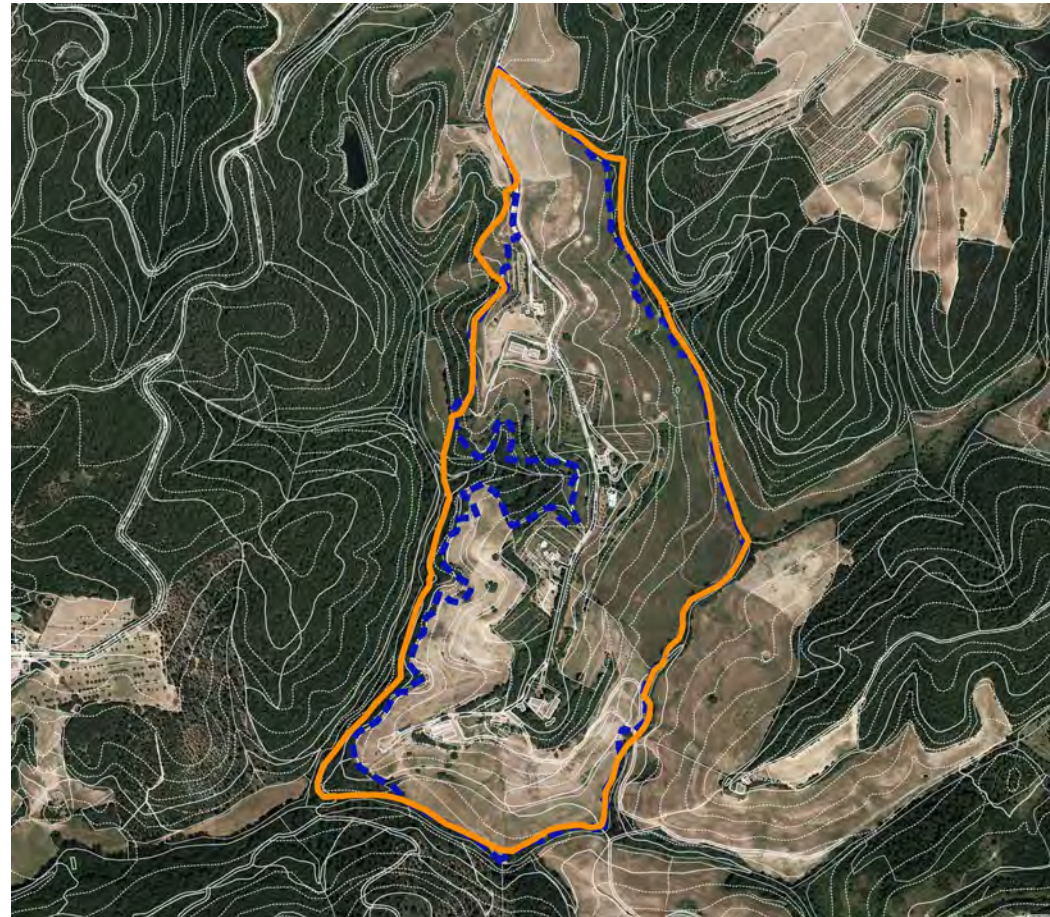
Chiesa suffraganea

Parrocchia al 1833 (San Giovanni Evangelista)

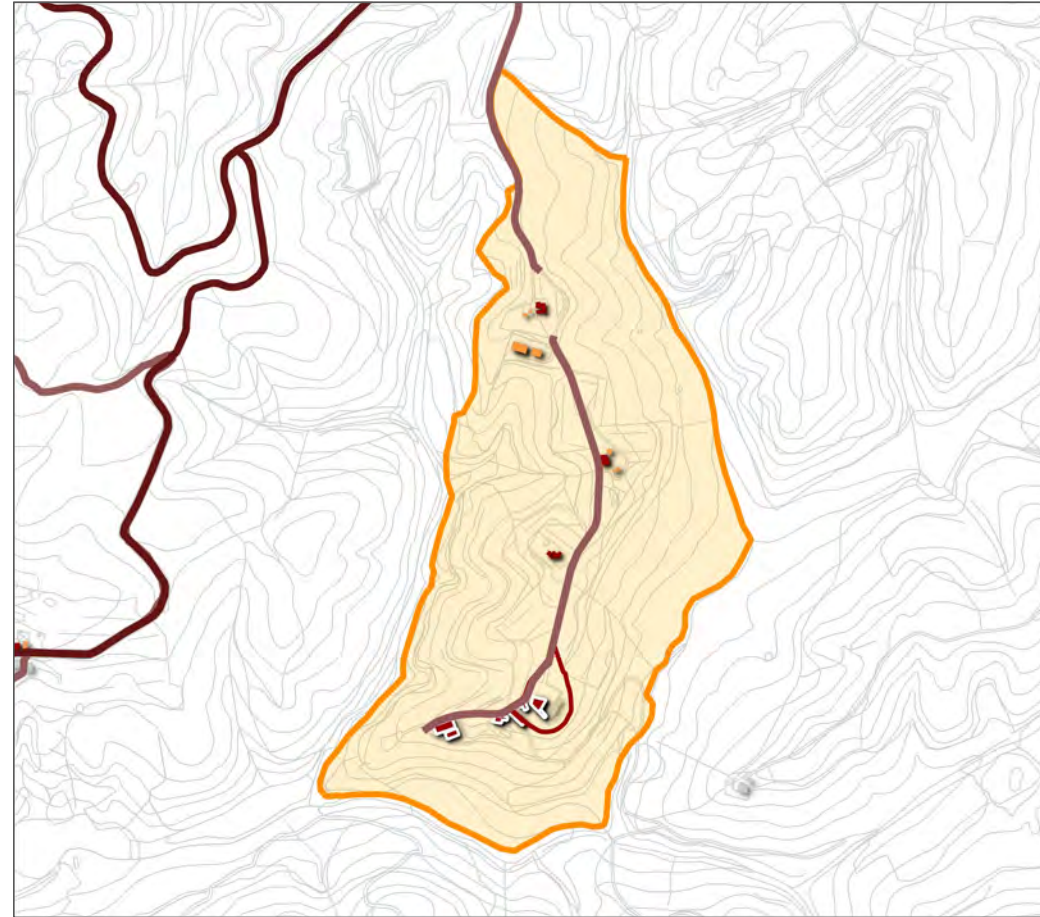
Cappella

-  Perimetrazione PTCP
-  Perimetrazione dei centri e nuclei storici (art. 64, LR 65/2014)
-  Ambiti di pertinenza dei centri e nuclei storici (art. 66, LR 65/2014)

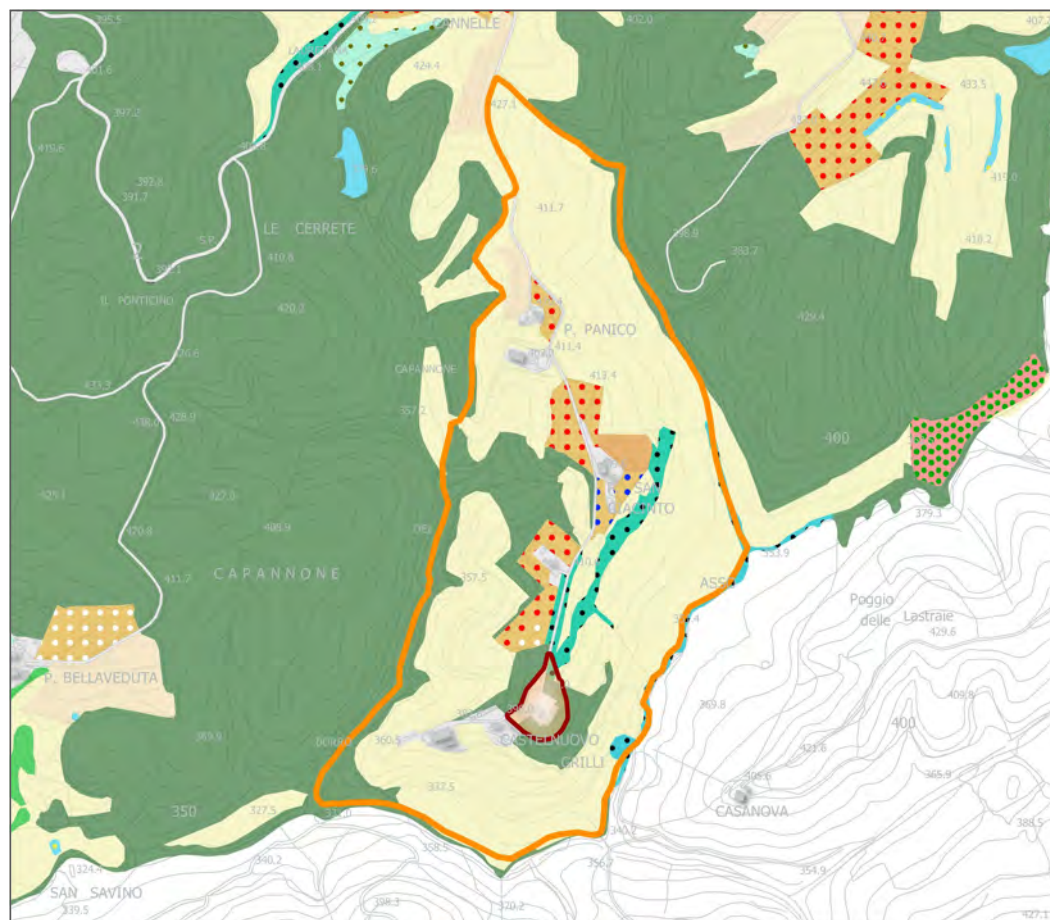
-  Edificato storico (soglia catasto d'Impianto)
-  Edificato recente
-  Bene generatore (PTCP)
-  Percorsi fondativi
-  Viabilità storica (soglia catasto Lorenese)



AMBITO DI PERTINENZA (OFC 2019)



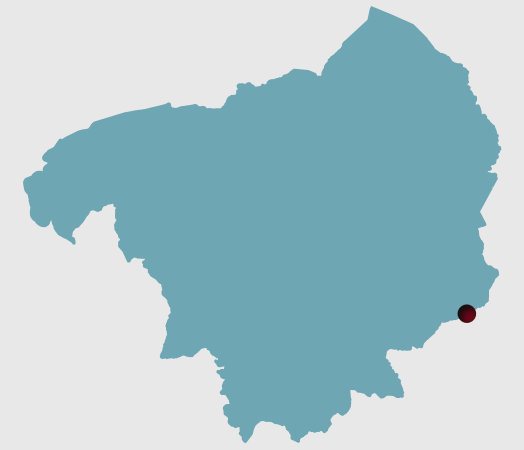
CENTRO/NUCLEO STORICO E RELATIVO AMBITO DI PERTINENZA (CTR10K)



CENTRO/NUCLEO STORICO E RELATIVO AMBITO DI PERTINENZA (UDS 2020)



CENTRO/NUCLEO STORICO (OFC 2019)



Comune di Asciano

Ubicazione

Chiuso - Poggio o crinale









Descrizione PTCP 2010

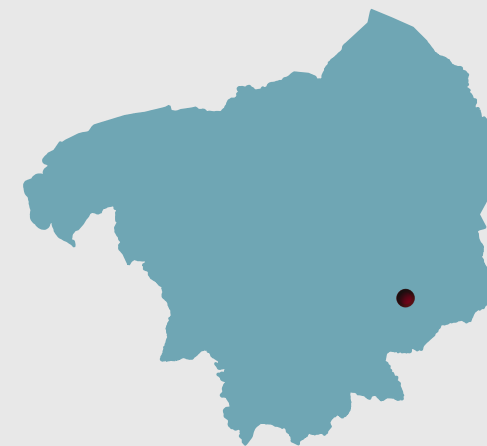
Bene Storico Architettonico (BSA):

Villa - Fattoria con giardino

Chiesa suffraganea trasformata (San Martino)

Castello documentato da resti

-  Perimetrazione PTCP
-  Perimetrazione dei centri e nuclei storici (art. 64, LR 65/2014)
-  Ambiti di pertinenza dei centri e nuclei storici (art. 66, LR 65/2014)
-  Edificato storico (soglia catasto d'Impianto)
-  Edificato recente
-  Bene generatore (PTCP)
-  Percorsi fondativi
-  Viabilità storica (soglia catasto Lorenese)



Comune di Asciano

Ubicazione

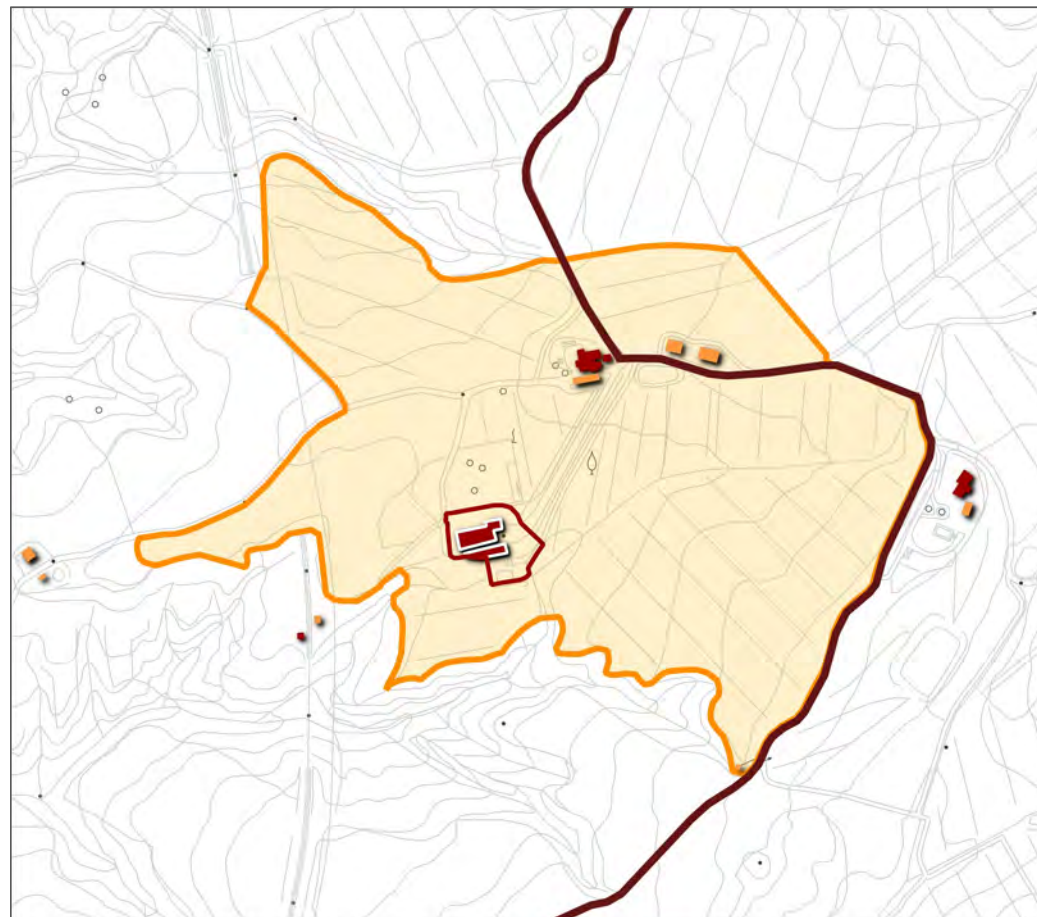
Altopiano

Descrizione PTCP 2010

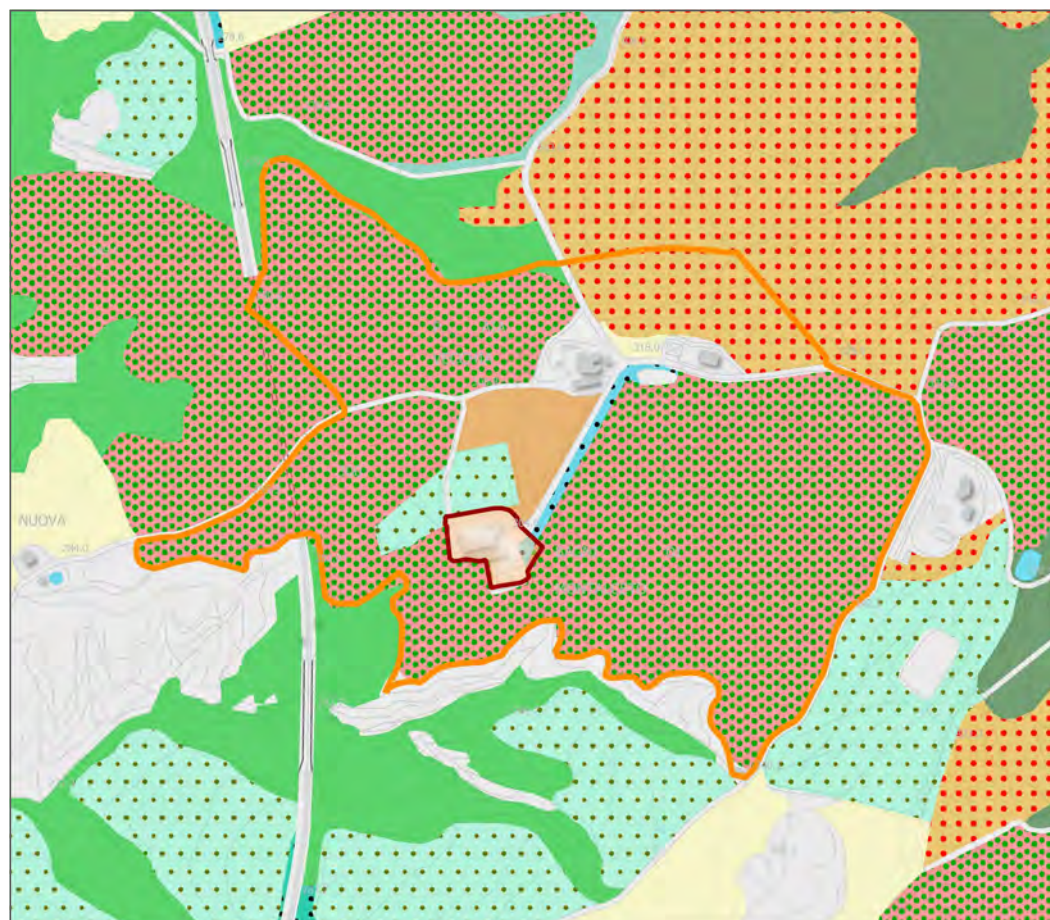
**Bene Storico Architettonico (BSA):
Villa - Fattoria 8/900 (ex Bagni termali)
Oratorio (Santa Elisabetta)**



AMBITO DI PERTINENZA (OFC 2019)






CENTRO/NUCLEO STORICO E RELATIVO AMBITO DI PERTINENZA (CTR10K)








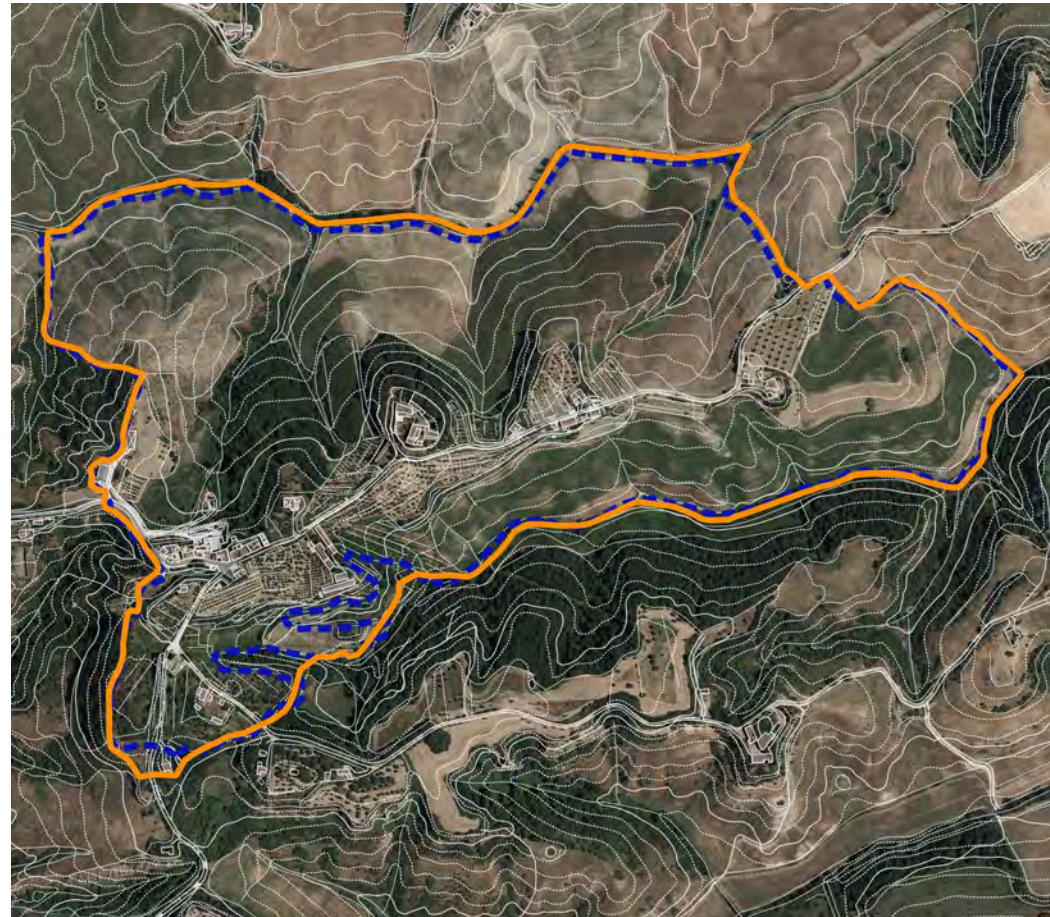
CENTRO/NUCLEO STORICO E RELATIVO AMBITO DI PERTINENZA (UDS 2020)



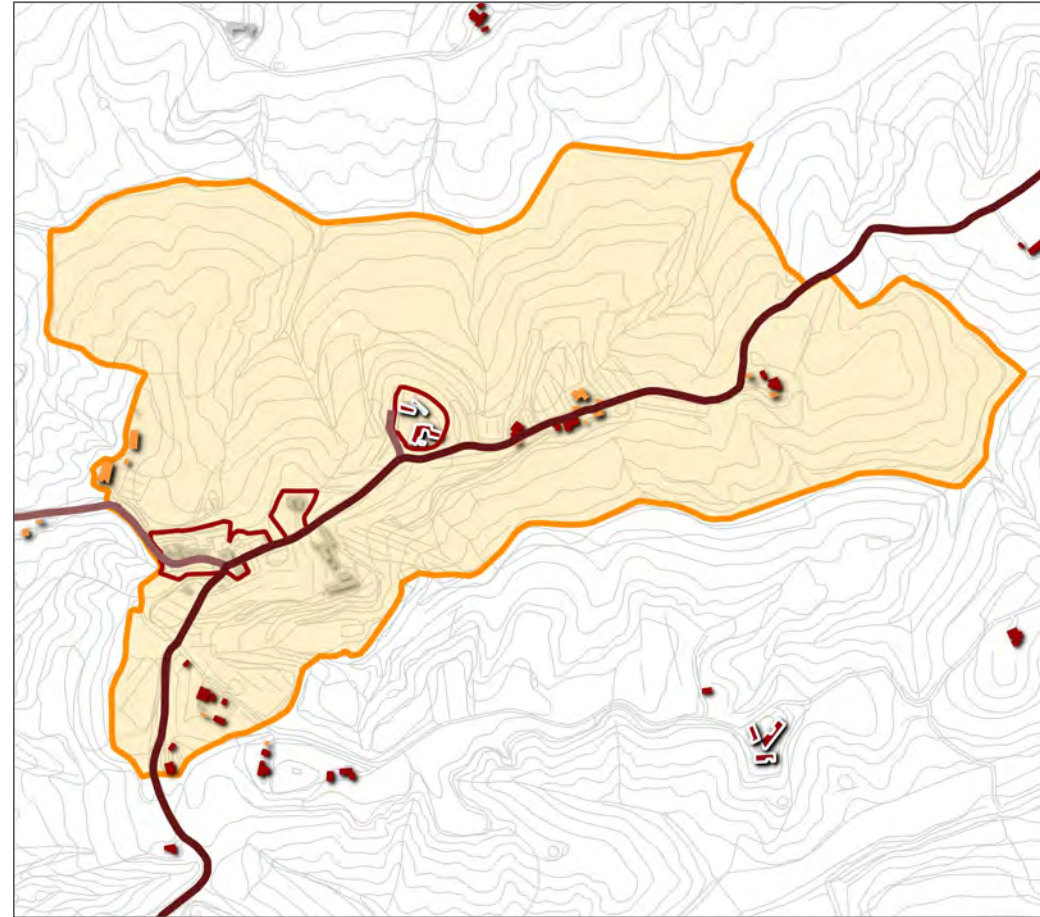
CENTRO/NUCLEO STORICO (OFC 2019)

-  Perimetrazione PTCP
-  Perimetrazione dei centri e nuclei storici (art. 64, LR 65/2014)
-  Ambiti di pertinenza dei centri e nuclei storici (art. 66, LR 65/2014)

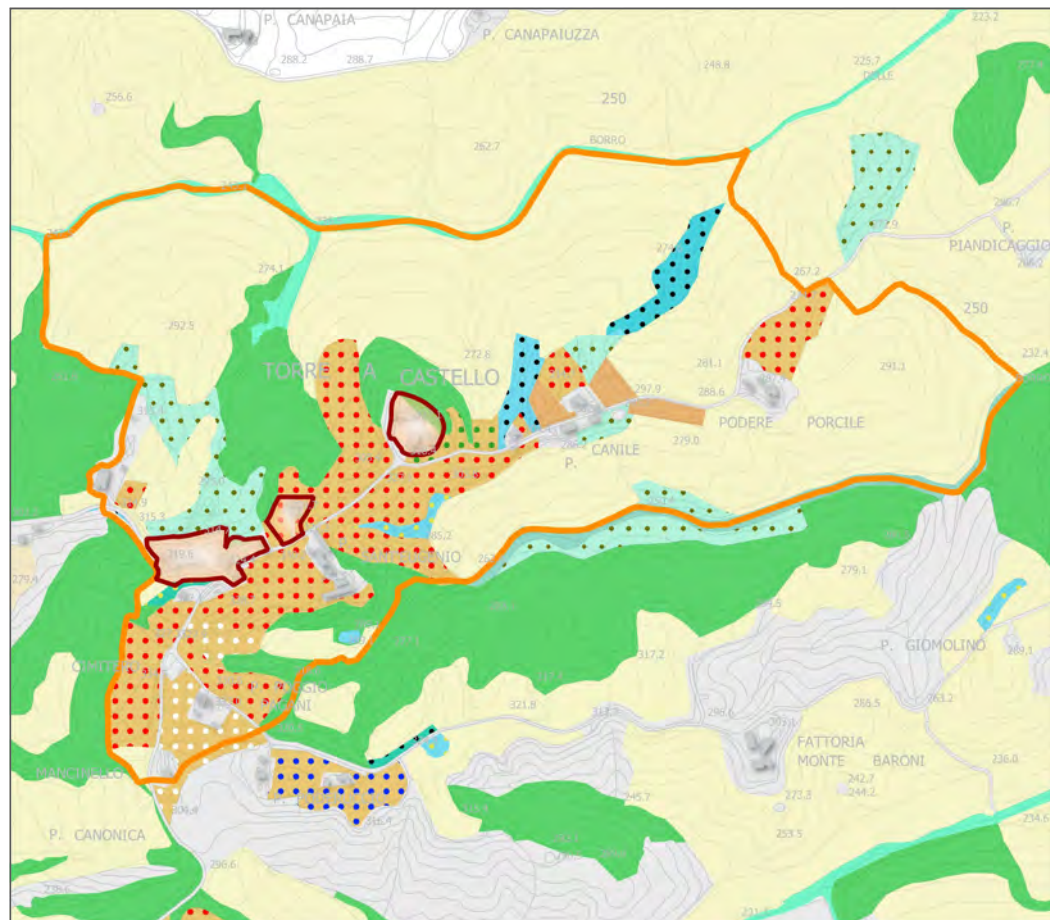
-  Edificato storico (soglia catasto d'Impianto)
-  Edificato recente
-  Bene generatore (PTCP)
-  Percorsi fondativi
-  Viabilità storica (soglia catasto Lorenese)



AMBITO DI PERTINENZA (OFC 2019)



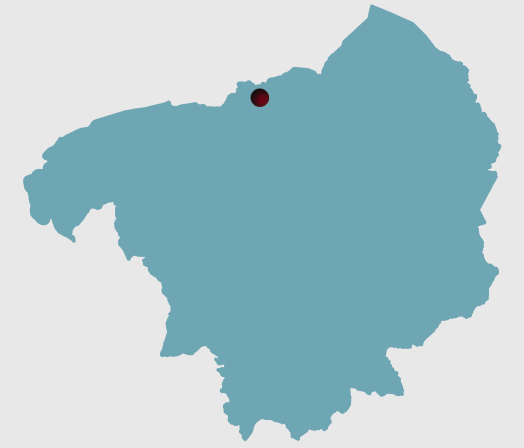
CENTRO/NUCLEO STORICO E RELATIVO AMBITO DI PERTINENZA (CTR10K)



CENTRO/NUCLEO STORICO E RELATIVO AMBITO DI PERTINENZA (UDS 2020)



CENTRO/NUCLEO STORICO (OFC 2019)











Comune di Asciano

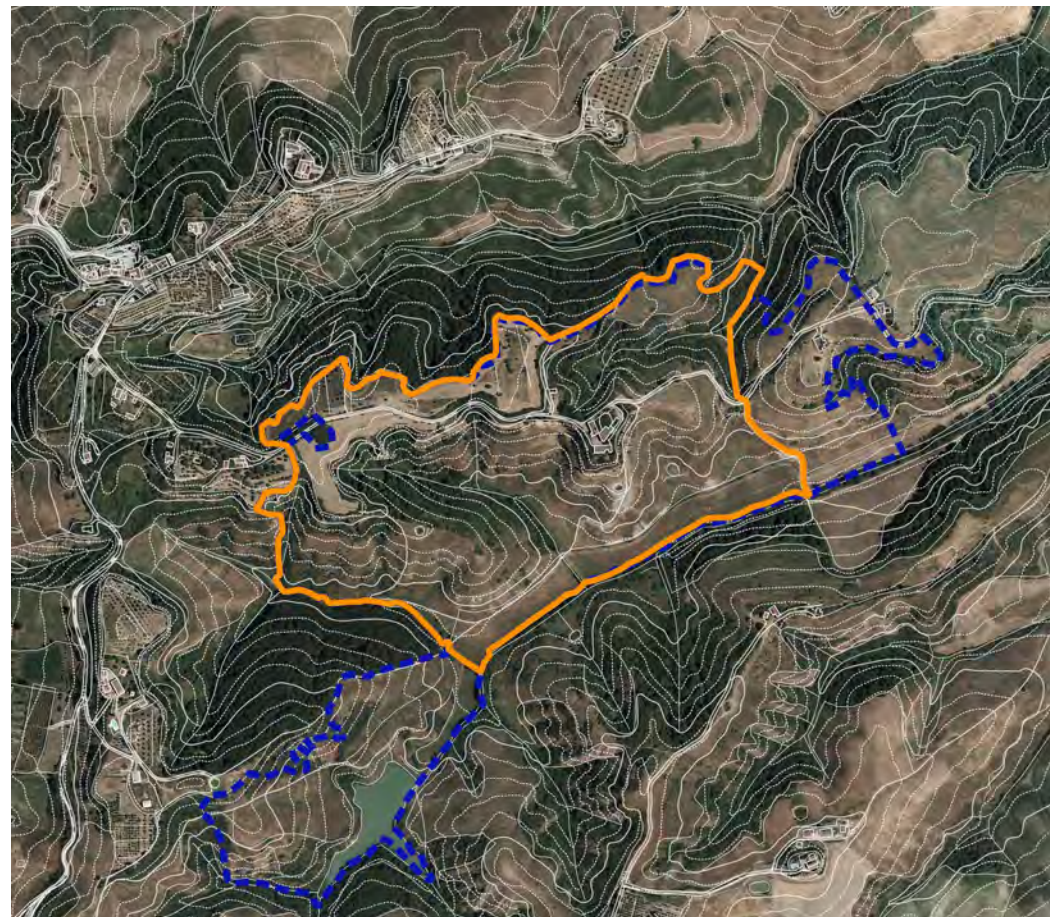
Ubicazione

Poggio aperto

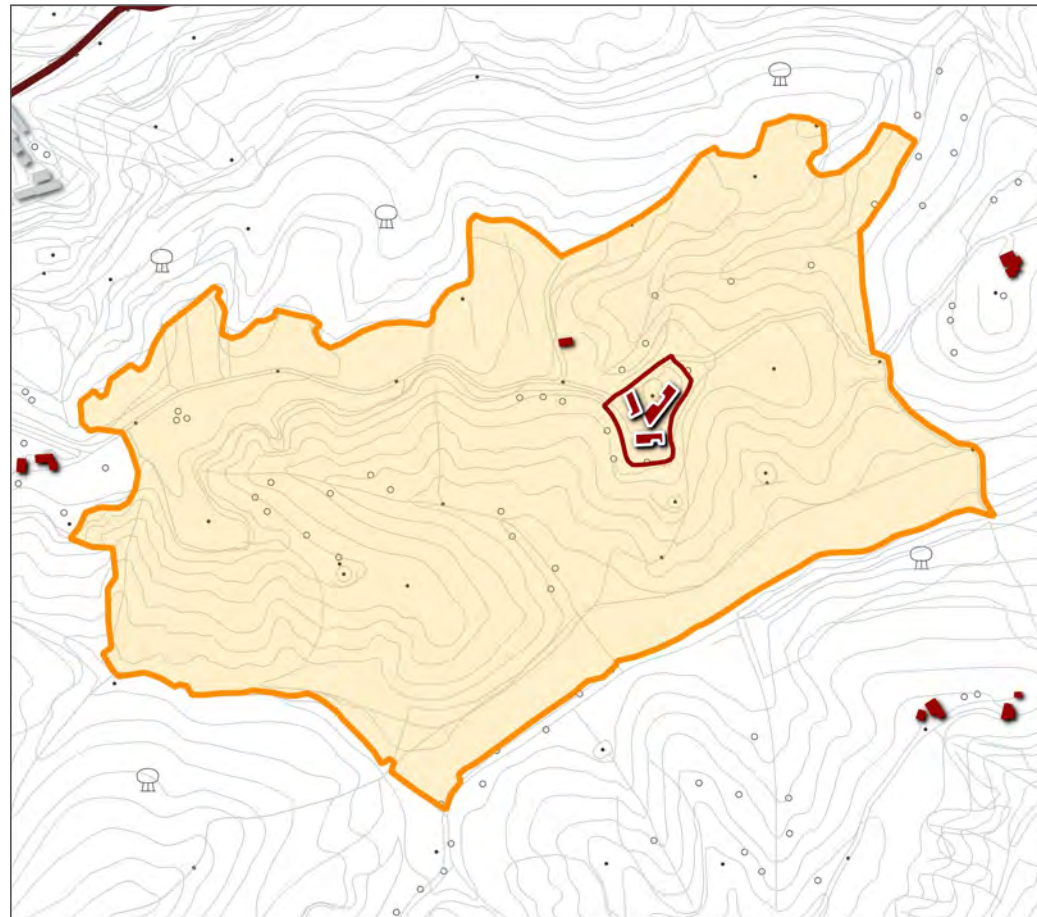
Descrizione PTCP 2010

**Aggregato e Bene Storico Architettonico (BSA):
Castello, Villa - Fattoria con giardino
Chiesa suffraganea trasformata (San Salvatore)**

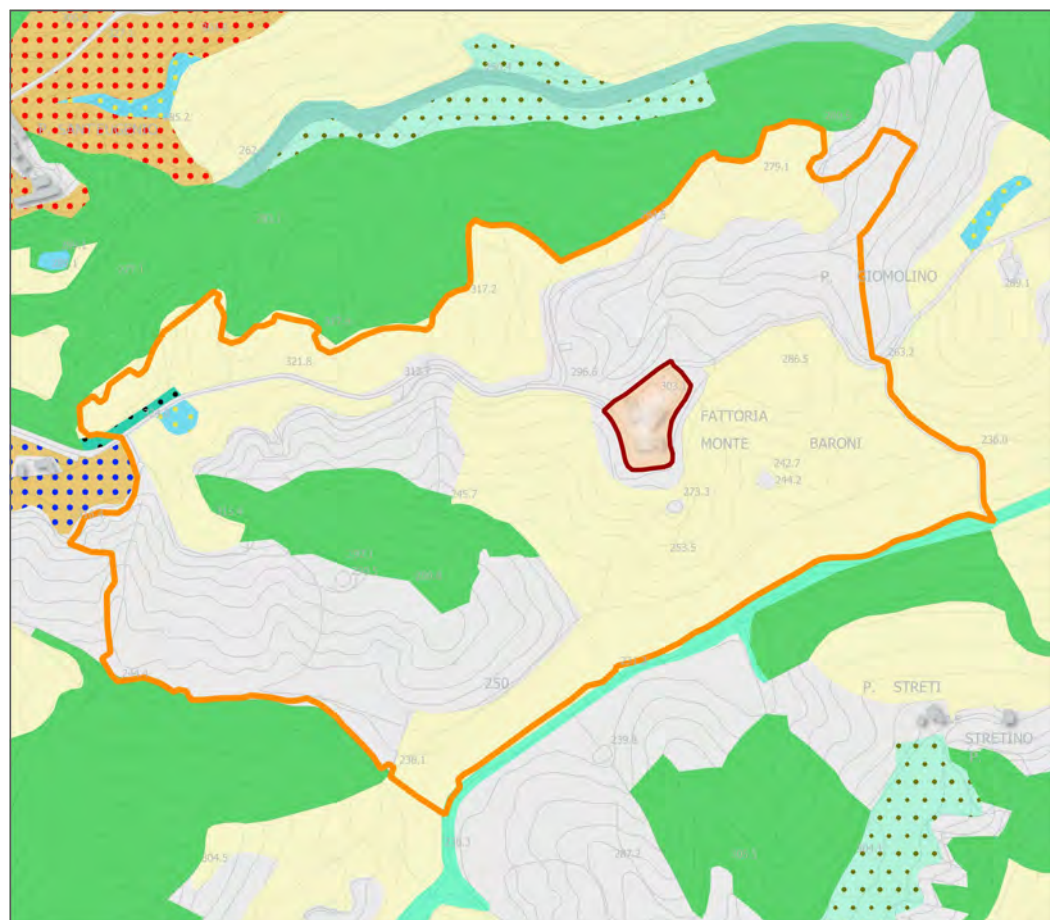
-  Perimetrazione PTCP
-  Perimetrazione dei centri e nuclei storici (art. 64, LR 65/2014)
-  Ambiti di pertinenza dei centri e nuclei storici (art. 66, LR 65/2014)
-  Edificato storico (soglia catasto d'Impianto)
-  Edificato recente
-  Bene generatore (PTCP)
-  Percorsi fondativi
-  Viabilità storica (soglia catasto Lorenese)



AMBITO DI PERTINENZA (OFC 2019)



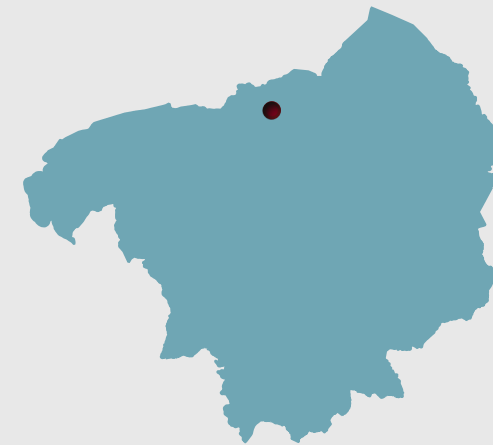
CENTRO/NUCLEO STORICO E RELATIVO AMBITO DI PERTINENZA (CTR10K)



CENTRO/NUCLEO STORICO E RELATIVO AMBITO DI PERTINENZA (UDS 2020)



CENTRO/NUCLEO STORICO (OFC 2019)






Comune di Asciano






Ubicazione

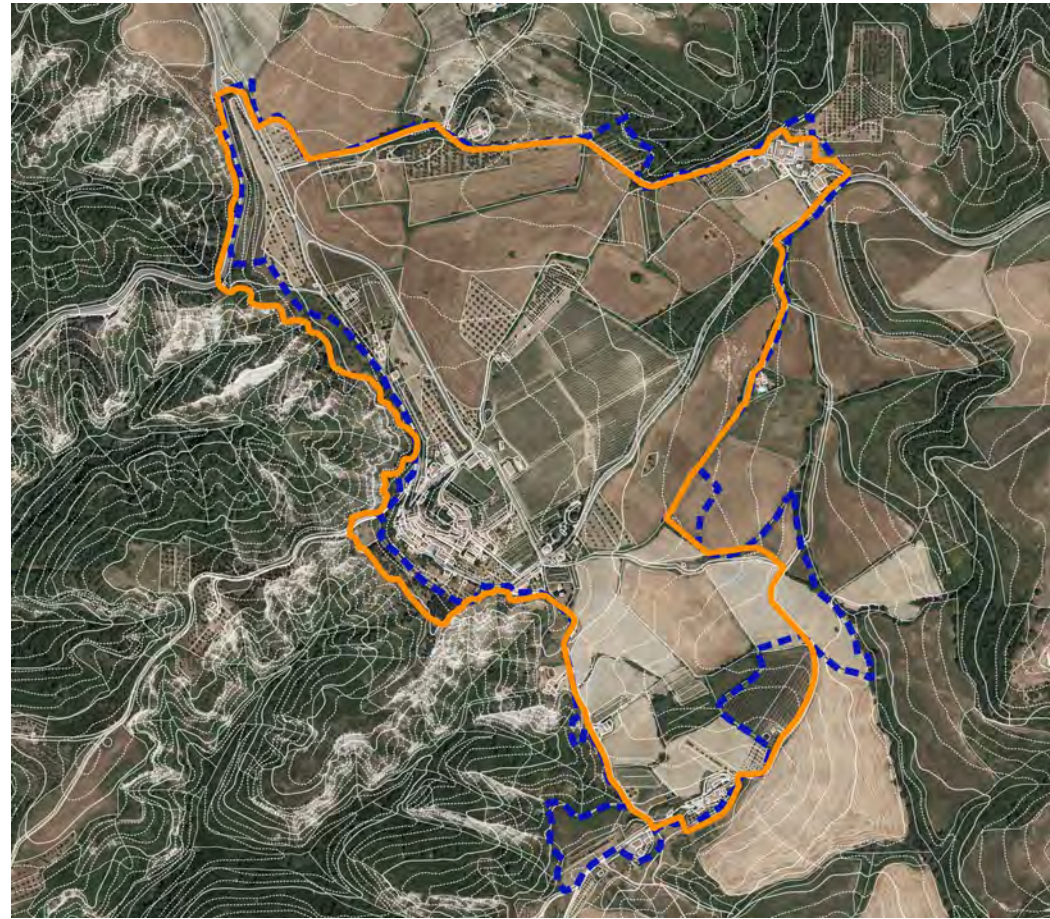
Poggio aperto

Descrizione PTCP 2010

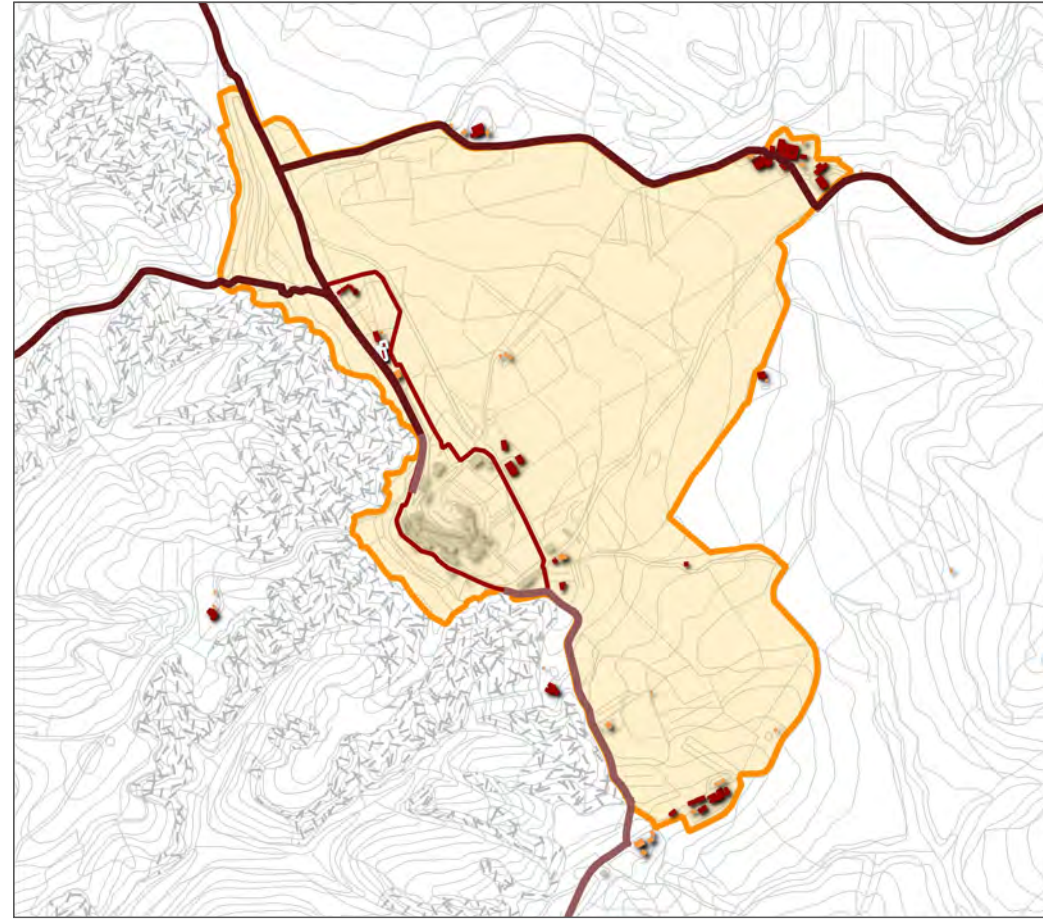
**Bene Storico Architettonico (BSA):
Villa - Fattoria con cappella
Castello documentato solo da fonti**

-  Perimetrazione PTCP
-  Perimetrazione dei centri e nuclei storici (art. 64, LR 65/2014)
-  Ambiti di pertinenza dei centri e nuclei storici (art. 66, LR 65/2014)

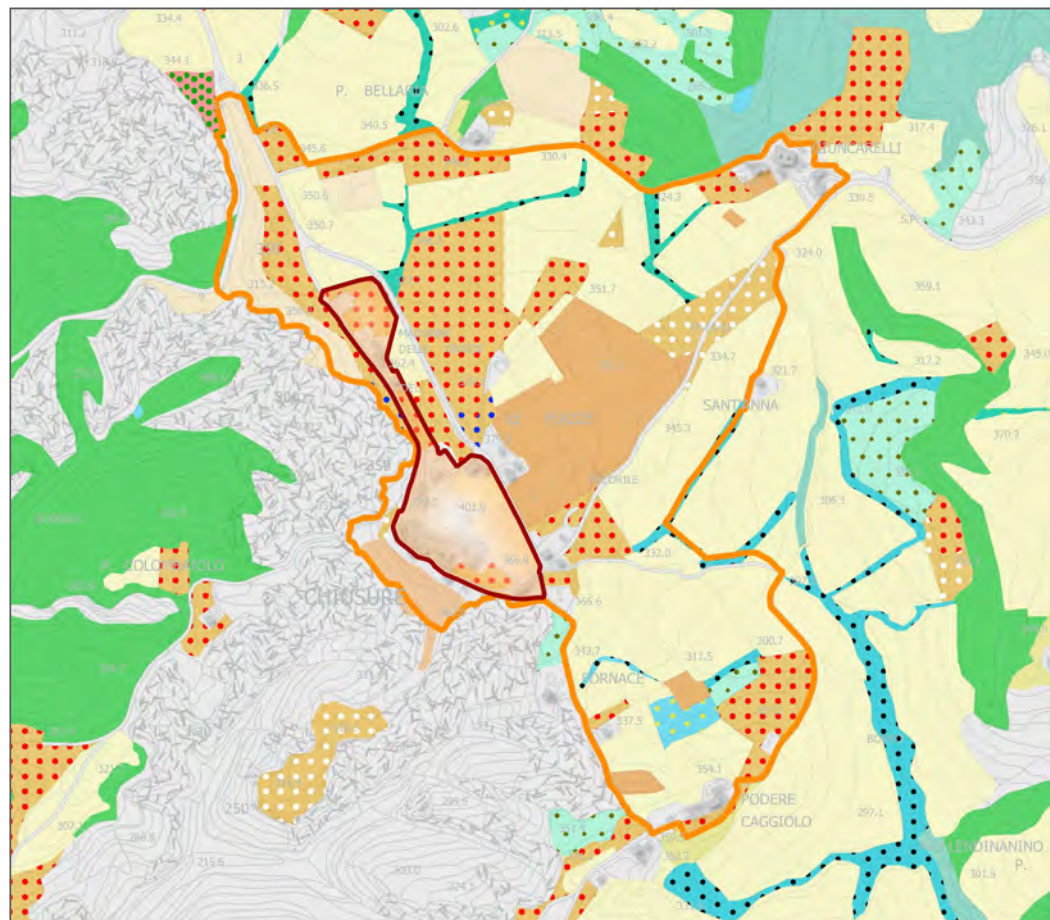
-  Edificato storico (soglia catasto d'Impianto)
-  Edificato recente
-  Bene generatore (PTCP)
-  Percorsi fondativi
-  Viabilità storica (soglia catasto Lorenese)



AMBITO DI PERTINENZA (OFC 2019)



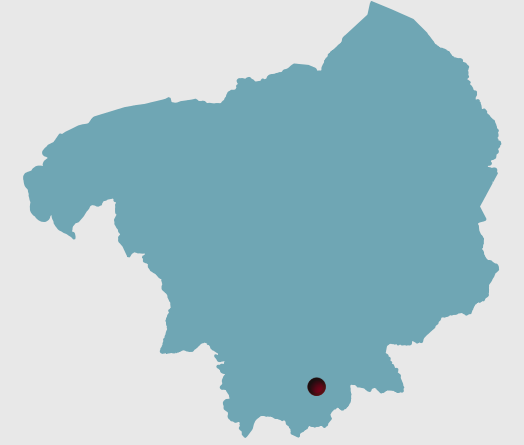
CENTRO/NUCLEO STORICO E RELATIVO AMBITO DI PERTINENZA (CTR10K)



CENTRO/NUCLEO STORICO E RELATIVO AMBITO DI PERTINENZA (UDS 2020)



CENTRO/NUCLEO STORICO (OFC 2019)






Comune di Asciano






Ubicazione

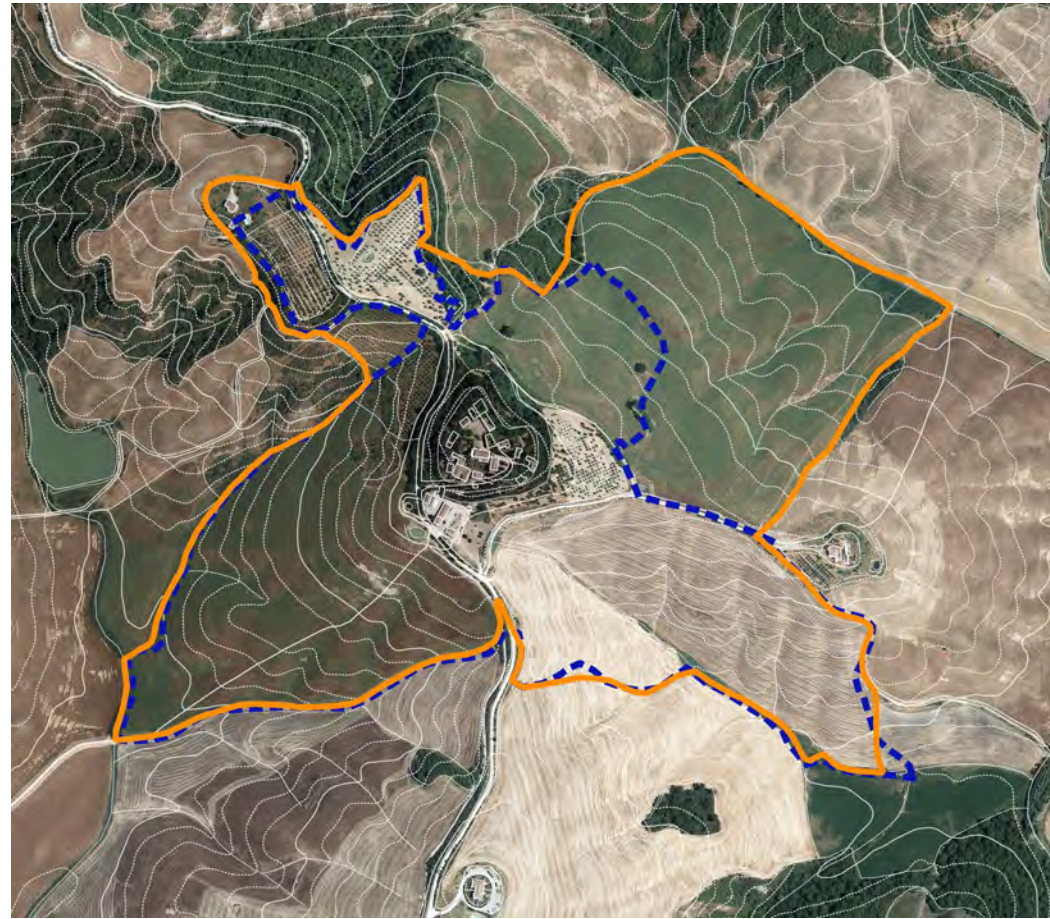
Poggio aperto

Descrizione PTCP 2010

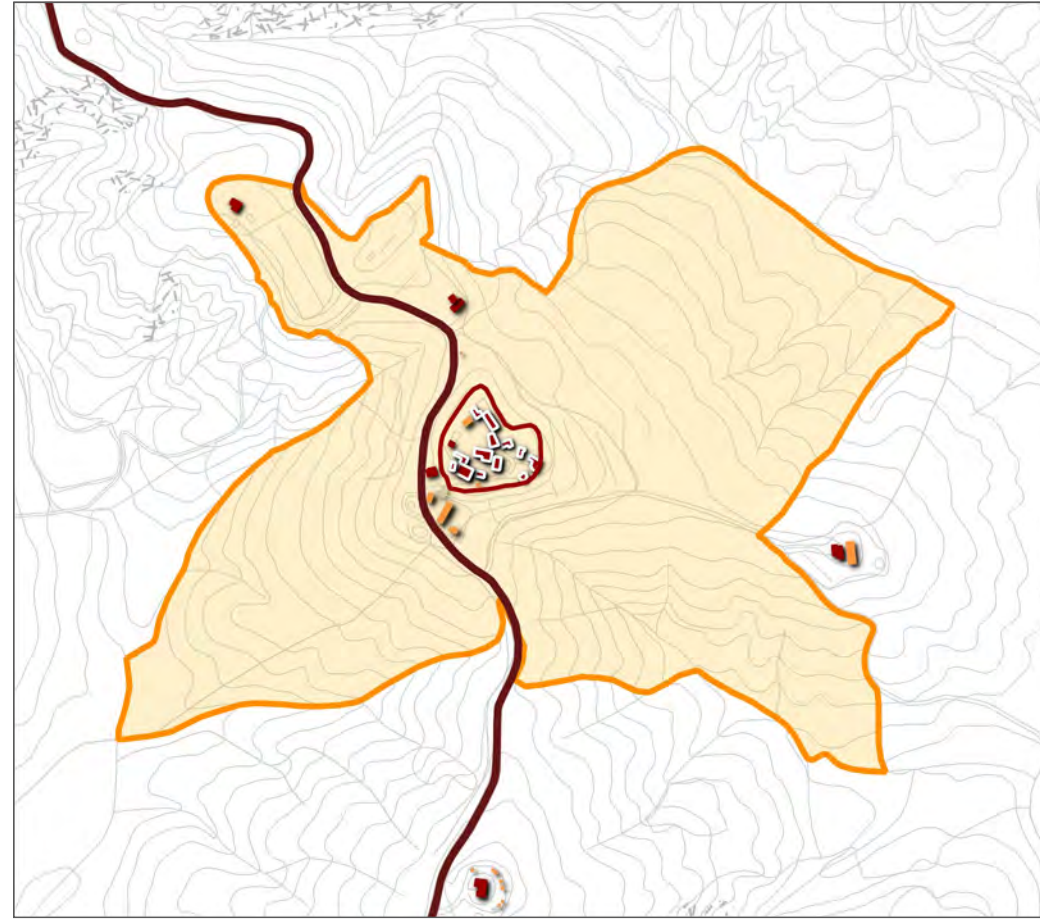
Aggregato e Bene Storico Architettonico (BSA):
Centro murato - Cassero (resti)
Chiesa suffraganea trasformata
Parrocchia al 1833 (S. Angelo poi S. Michele Arcangelo)
Chiesa del SS. Sacramento

-  Perimetrazione PTCP
-  Perimetrazione dei centri e nuclei storici (art. 64, LR 65/2014)
-  Ambiti di pertinenza dei centri e nuclei storici (art. 66, LR 65/2014)

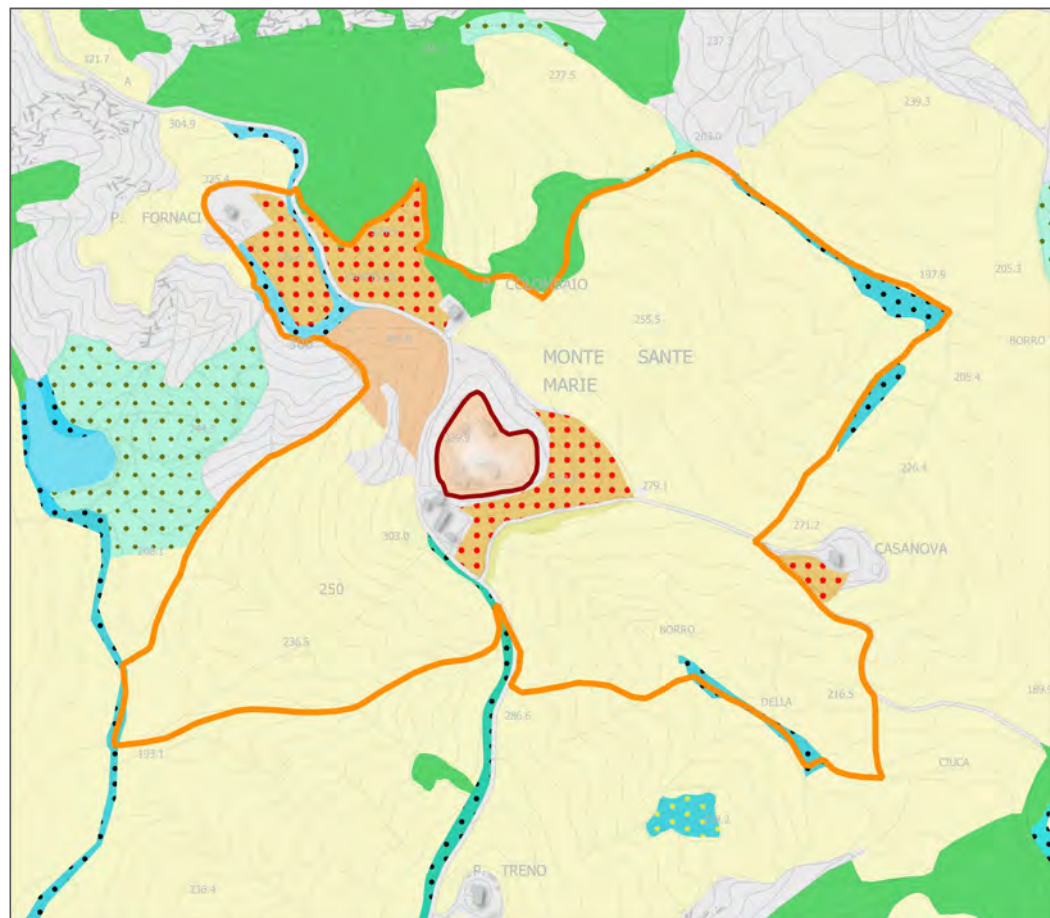
-  Edificato storico (soglia catasto d'Impianto)
-  Edificato recente
-  Bene generatore (PTCP)
-  Percorsi fondativi
-  Viabilità storica (soglia catasto Lorenese)



AMBITO DI PERTINENZA (OFC 2019)



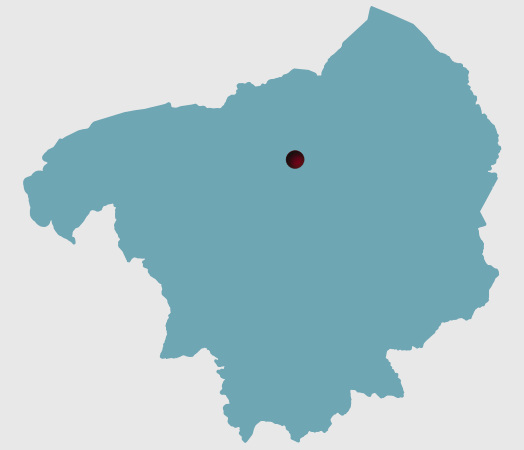
CENTRO/NUCLEO STORICO E RELATIVO AMBITO DI PERTINENZA (CTR10K)



CENTRO/NUCLEO STORICO E RELATIVO AMBITO DI PERTINENZA (UDS 2020)



CENTRO/NUCLEO STORICO (OFC 2019)






Comune di Asciano






Ubicazione

Poggio aperto

Descrizione PTCP 2010

**Aggregato di Villa - Fattoria con cappella
Chiesa (S. Bartolomeo)
Castello documentato da resti**

-  Perimetrazione PTCP
-  Perimetrazione dei centri e nuclei storici (art. 64, LR 65/2014)
-  Ambiti di pertinenza dei centri e nuclei storici (art. 66, LR 65/2014)

-  Edificato storico (soglia catasto d'Impianto)
-  Edificato recente
-  Bene generatore (PTCP)
-  Percorsi fondativi
-  Viabilità storica (soglia catasto Lorenese)