















Legenda

-  Confine comunale
-  Perimetro dei centri abitati art. 55 c. 2 lett. b) L.R. 1/2005

ZONE TERRITORIALI OMOGENEE

-  Zone A - parti del territorio interessate da agglomerati urbani che rivestono carattere storico, artistico e di particolare pregio ambientale
-  Zone B - parti del territorio totalmente o parzialmente edificate, diverse dalle zone A (prev. residenziali)
-  Zone B - parti del territorio totalmente o parzialmente edificate, diverse dalle zone A (prev. produttive)
-  Zone B - parti del territorio totalmente o parzialmente edificate, diverse dalle zone A interessate da Piani di Recupero
-  Zone C - parti del territorio destinate a nuovi complessi insediativi
-  Zone D - parti del territorio destinate a nuovi insediamenti per impianti industriali o assimilati
-  Zone agricole intercluse o verde privato

Attrezzature ed impianti di interesse generale in zona A e B

-  - Servizi per l'istruzione
-  - Servizi e attrezzature d'interesse comune
-  - Parchi giardini e impianti sportivi
-  - Aree a parcheggio
-  - Aree e edifici delle Ferrovie dello Stato



Regolamento Urbanistico

adottato con Delibera di C.C. n.10 del 03.04.2014

GRUPPO DI PROGETTO

AMMINISTRAZIONE COMUNALE:

Responsabile del procedimento: Pietro Bucciarelli
 Garante della comunicazione: Giampaolo Brancati

CONSULENTI ESTERNI:

Progettisti: Sara Bindi Fortoni e Roberto Vezzosi
 Geologia: Michele Bocci
 Idraulica: Claudio Lombardi
 Rilievi topografici: Silvio Baldo
 V.A.S.: Sara Bindi Fortoni e Roberto Vezzosi
 Informatizzazione schede patrimonio aperto: Sara Bindi Fortoni e Filippo Falaschi
 Rilievo territorio aperto: Roberto Salvadori
 Pertinenze nel territorio rurale: Michela Chiti e Chiara Nostrato