

**Variante al Regolamento Urbanistico
relativa al Patrimonio Edilizio esistente
in Territorio agricolo e a prevalente funzione agricola**

ALLEGATO 2

Schede del patrimonio edilizio esistente in territorio extraurbano

dalla n. 1 alla n. 99

**(n.006 – 007 - 014 – 024 - 029 – 034 – 035 – 057 – 058- 059- 060 – 068
069 - 074 - 081 – 087 – 090 – 095 – 099 controdedotte)**

GRUPPO DI PROGETTAZIONE

Rolando Valentini

Caterina Machetti

Leonardo Carta

Il Responsabile del Procedimento

Rolando Valentini

Garante dell'informazione e partecipazione

Il Segretario Comunale



Data rilievo: 15-set-05 Aggiornamento scheda: Ottobre 2019

Aia Vecchia

Estratto del Catasto Leopoldino



Estratto del Catasto di Impianto



Estratto della Carta Tecnica Regionale



Informazioni relative al contesto

Giacitura del terreno	sommità
Visibilità nel contesto	molto visibile
Area di pertinenza	poco articolato
Strada di accesso	sterrata
Sistemazioni esterne	giardino
Alberi e arbusti	cipressi isolati

Catasto

Foglio di mappa	167
Particella	95
Subalterno	

Catasto Leopoldino

Sezione	X
Foglio	9



L'edificio



Beni culturali ed edifici notificati ai sensi dell'art. 10 del D.lgs. 42/2004 e successive modifiche

Beni paesaggistici ai sensi dell'art. 134 del D.lgs. 42/2004, e successive modifiche

PTCP - Aree di Pertinenza

SIR-SIC - Siti d'importanza regionale e comunitaria

PIANO STRUTTURALE

Numero di archivio

Denominazione

Strada o via

Località

N. del Decreto Legge

Aree art. 136, ex L.1497

Aree art. 142, comma c

Sistemi di paesaggio - Titolo V

U.T.O.E. - Titolo VIII

Funzione agricola

7. Il Lecceto e i suoi territori boscati
N.1 Asciano
Prevalente funzione agricola

Dati generali

Tipologia edilizia	casa colonica
Descrizione estesa	
N. dei piani	2

Elementi costruttivi

Coperture	a capanna
	a padiglione
Manto di copertura	coppi ed embrici
Volumi oltre gronda	camino tradizionale
Tipologia della gronda	correnti in legno orditi con pianelle in cotto
Tipologia delle murature	pietrame e mattoni con commenti in calce
	pietrame a vista con commenti in calce
Elementi architettonici	loggiati originali
	scale esterne tradizionali
Elementi decorativi	cornici marcapiano, zoccolature, angolari, cornici
Tipologia degli infissi	tradizionali
Infissi	in legno

Stato di conservazione

Presenza di superfetazioni	
Problemi statici	
Stato conservazione:	
- generale	ottimo
- delle pertinenze	ottimo
- delle strutture	ottimo
- dei materiali	ottimo



Data rilievo: 15-set-05 Aggiornamento scheda: Ottobre 2019

Aia Vecchia

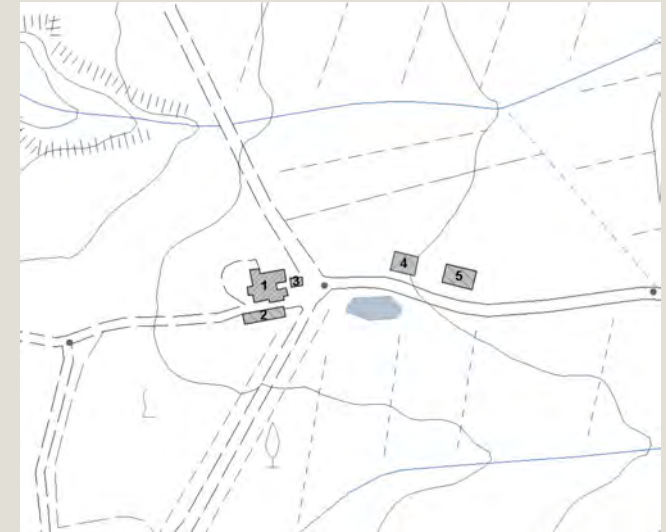
Estratto del Catasto Leopoldino



Estratto del Catasto di Impianto



Estratto della Carta Tecnica Regionale



Informazioni relative al contesto

Giacitura del terreno	sommità
Visibilità nel contesto	molto visibile
Area di pertinenza	poco articolato
Strada di accesso	sterrata
Sistemazioni esterne	giardino
Alberi e arbusti	cipressi isolati

Catasto

Foglio di mappa	167
Particella	95
Subalterno	

Catasto Leopoldino

Sezione	-
Foglio	-



L'edificio



Beni culturali ed edifici notificati ai sensi dell'art. 10 del D.lgs. 42/2004 e successive modifiche

Numero di archivio

Denominazione

Strada o via

Località

N. del Decreto Legge

Beni paesaggistici ai sensi dell'art. 134 del D.lgs. 42/2004, e successive modifiche

Aree art. 136, ex L.1497

Aree art. 142, comma c

PTCP - Aree di Pertinenza

SIR-SIC - Siti d'importanza regionale e comunitaria

PIANO STRUTTURALE

Sistemi di paesaggio - Titolo V

7. Il Lecceto e i suoi territori boscati

U.T.O.E. - Titolo VIII

N.1 Asciano

Funzione agricola

Prevalente funzione agricola

Dati generali

Tipologia edilizia

annesso agricolo

Descrizione estesa

N. dei piani

1

Elementi costruttivi

Coperture

a capanna

Manto di copertura

coppi e coppi nuovi

Volumi oltre gronda

camino tradizionale

Tipologia della gronda

correnti in legno orditi con pianelle in cotto

Tipologia delle murature

pietrame e mattoni con commenti in calce

Elementi architettonici

cornici marcapiano, zoccolature, angolari, cornici

Tipologia degli infissi

tradizionali

Infissi

in legno

Stato di conservazione

Presenza di superfetazioni

Problemi statici

Stato conservazione:

- generale

ottimo

- delle pertinenze

ottimo

- delle strutture

ottimo

- dei materiali

ottimo



Data rilievo: 15-set-05 Aggiornamento scheda: Ottobre 2019

Aia Vecchia

Estratto del Catasto Leopoldino



Estratto del Catasto di Impianto



Estratto della Carta Tecnica Regionale



Informazioni relative al contesto

Giacitura del terreno	sommità
Visibilità nel contesto	molto visibile
Area di pertinenza	poco articolato
Strada di accesso	sterrata
Sistemazioni esterne	giardino
Alberi e arbusti	cipressi isolati

Catasto

Foglio di mappa	167
Particella	95
Subalterno	

Catasto Leopoldino

Sezione	-
Foglio	-



L'edificio



Beni culturali ed edifici notificati ai sensi dell'art. 10 del D.lgs. 42/2004 e successive modifiche

Numero di archivio

Denominazione

Strada o via

Località

N. del Decreto Legge

Beni paesaggistici ai sensi dell'art. 134 del D.lgs. 42/2004, e successive modifiche

Aree art. 136, ex L.1497

Aree art. 142, comma c

PTCP - Aree di Pertinenza

SIR-SIC - Siti d'importanza regionale e comunitaria

PIANO STRUTTURALE

Sistemi di paesaggio - Titolo V

7. Il Lecceto e i suoi territori boscati

U.T.O.E. - Titolo VIII

N.1 Asciano

Funzione agricola

Prevalente funzione agricola

Dati generali

Tipologia edilizia

annesso agricolo

Descrizione estesa

N. dei piani

1

Elementi costruttivi

Coperture

a capanna

Manto di copertura

coppi e coppi nuovi

Volumi oltre gronda

Tipologia della gronda

correnti in legno orditi con pianelle in cotto

Tipologia delle murature

pietrame e mattoni con commenti in calce

Elementi architettonici

salto di gatto

Elementi decorativi

Tipologia degli infissi

tradizionali

Infissi

in legno

Stato di conservazione

Presenza di superfetazioni

Problemi statici

Stato conservazione:

- generale

ottimo

- delle pertinenze

ottimo

- delle strutture

ottimo

- dei materiali

ottimo



Data rilievo: 27-set-05 Aggiornamento scheda: Ottobre 2019

Avana

Estratto del Catasto Leopoldino



Estratto del Catasto di Impianto



Estratto della Carta Tecnica Regionale



Informazioni relative al contesto

Giacitura del terreno	sommità
Visibilità nel contesto	molto visibile
Area di pertinenza	poco articolato
Strada di accesso	sterrata
Sistemazioni esterne	
Alberi e arbusti	gruppo di querce

Catasto

Foglio di mappa	228
Particella	43
Subalterno	

Catasto Leopoldino

Sezione	EE
Foglio	9



L'edificio



Beni culturali ed edifici notificati ai sensi dell'art. 10 del D.lgs. 42/2004 e successive modifiche

Numero di archivio

Denominazione

Strada o via

Località

N. del Decreto Legge

Beni paesaggistici ai sensi dell'art. 134 del D.lgs. 42/2004, e successive modifiche

Aree art. 136, ex L.1497

Monte Oliveto maggiore e centro medioevale di chiusure

Aree art. 142, comma c

PTCP - Aree di Pertinenza

SIR-SIC - Siti d'importanza regionale e comunitaria

Monte Oliveto Maggiore e Crete di Asciano

PIANO STRUTTURALE

Sistemi di paesaggio - Titolo V

6. I versanti calanchivi di Monteoliveto, Chiusure e l'alveo dell'Omrone

U.T.O.E. - Titolo VIII

N.1 Asciano

Funzione agricola

Esclusiva funzione agricola

Dati generali

Tipologia edilizia

casa colonica

Descrizione estesa

edificio rettangolare di nuova costruzione

N. dei piani

2

Elementi costruttivi

Coperture

a capanna

Manto di copertura

coppi ed embrici vecchi

Volumi oltre gronda

camino tradizionale

Tipologia della gronda

laterizio armato o c.a.

Tipologia delle murature

pietrame e mattoni

mattoni nuovi

Elementi architettonici

scale esterne tradizionali

Elementi decorativi

Tipologia degli infissi

tradizionali

Infissi

in legno

Stato di conservazione

Presenza di superfetazioni

Problemi statici

Stato conservazione:

- generale

mediamente conservato

- delle pertinenze

buono

- delle strutture

buono

- dei materiali

buono

lesioni o malfunzionamenti lievi o generalizzati



Data rilievo: 27-set-05 Aggiornamento scheda: Ottobre 2019

Avana

Estratto del Catasto Leopoldino



Estratto del Catasto di Impianto



Estratto della Carta Tecnica Regionale



Informazioni relative al contesto

Giacitura del terreno	sommità
Visibilità nel contesto	molto visibile
Area di pertinenza	poco articolato
Strada di accesso	sterrata
Sistemazioni esterne	
Alberi e arbusti	gruppo di querce

Catasto

Foglio di mappa	228
Particella	43
Subalterno	

Catasto Leopoldino

Sezione	EE
Foglio	9



L'edificio



Beni culturali ed edifici notificati ai sensi dell'art. 10 del D.lgs. 42/2004 e successive modifiche

Beni paesaggistici ai sensi dell'art. 134 del D.lgs. 42/2004, e successive modifiche

PTCP - Aree di Pertinenza

SIR-SIC - Siti d'importanza regionale e comunitaria

PIANO STRUTTURALE

Numero di archivio

Denominazione

Strada o via

Località

N. del Decreto Legge

Aree art. 136, ex L.1497

Aree art. 142, comma c

Sistemi di paesaggio - Titolo V

U.T.O.E. - Titolo VIII

Funzione agricola

Numero di archivio
Denominazione
Strada o via
Località
N. del Decreto Legge

Aree art. 136, ex L.1497 Monte Oliveto maggiore e centro medioevale di chiusure

Aree art. 142, comma c

Monte Oliveto Maggiore e Crete di Asciano

6. I versanti calanchivi di Monteoliveto, Chiusure e l'alveo dell'Ombrone

N.1 Asciano

Esclusiva funzione agricola

Dati generali

Tipologia edilizia	casa colonica
Descrizione estesa	
N. dei piani	2

Elementi costruttivi

Coperture	a capanna
Manto di copertura	coppi ed embrici vecchi
Volumi oltre gronda	
Tipologia della gronda	correnti in legno orditi con pannelle in cotto
Tipologia delle murature	mattoni vecchi commentati in calce
Elementi architettonici	
Elementi decorativi	
Tipologia degli infissi	tradizionali
Infissi	assenti

Stato di conservazione

Presenza di superfetazioni	
Problemi statici	murature lesionate tetto e/o solai lesionati
Stato conservazione:	
- generale	scadente
- delle pertinenze	buono
- delle strutture	scadente
- dei materiali	buono



Data rilievo: 27-set-05 Aggiornamento scheda: Ottobre 2019

Avana

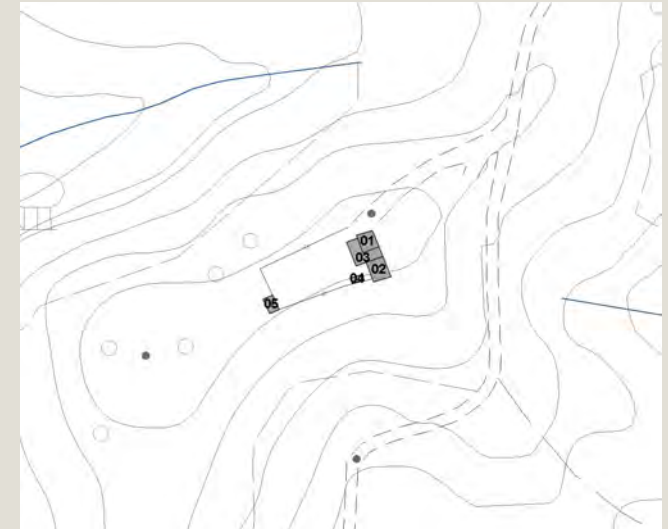
Estratto del Catasto Leopoldino



Estratto del Catasto di Impianto



Estratto della Carta Tecnica Regionale



Informazioni relative al contesto

Giacitura del terreno	sommità
Visibilità nel contesto	molto visibile
Area di pertinenza	poco articolato
Strada di accesso	sterrata
Sistemazioni esterne	
Alberi e arbusti	

Catasto

Foglio di mappa	228
Particella	43
Subalterno	

Catasto Leopoldino

Sezione	-
Foglio	-



L'edificio



Beni culturali ed edifici notificati ai sensi dell'art. 10 del D.lgs. 42/2004 e successive modifiche

Numero di archivio
Denominazione
Strada o via
Località
N. del Decreto Legge

Beni paesaggistici ai sensi dell'art. 134 del D.lgs. 42/2004, e successive modifiche

Aree art. 136, ex L.1497
Aree art. 142, comma c

PTCP - Aree di Pertinenza

SIR-SIC - Siti d'importanza regionale e comunitaria

PIANO STRUTTURALE

Sistemi di paesaggio - Titolo V

U.T.O.E. - Titolo VIII

Funzione agricola

Monte Oliveto maggiore e centro medioevale di chiusure
Monte Oliveto Maggiore e Crete di Asciano
6. I versanti calanchivi di Monteoliveto, Chiusure e l'alveo dell'Omrone
N.1 Asciano
Esclusiva funzione agricola

Dati generali

Tipologia edilizia	tettoia
Descrizione estesa	struttura metallica a ponte fra due edifici
N. dei piani	

Elementi costruttivi

Coperture	
Manto di copertura	
Volumi oltre gronda	
Tipologia della gronda	
Tipologia delle murature	
Elementi architettonici	
Elementi decorativi	
Tipologia degli infissi	
Infissi	

Stato di conservazione

Presenza di superfetazioni	
Problemi statici	
Stato conservazione:	
- generale	
- delle pertinenze	
- delle strutture	
- dei materiali	



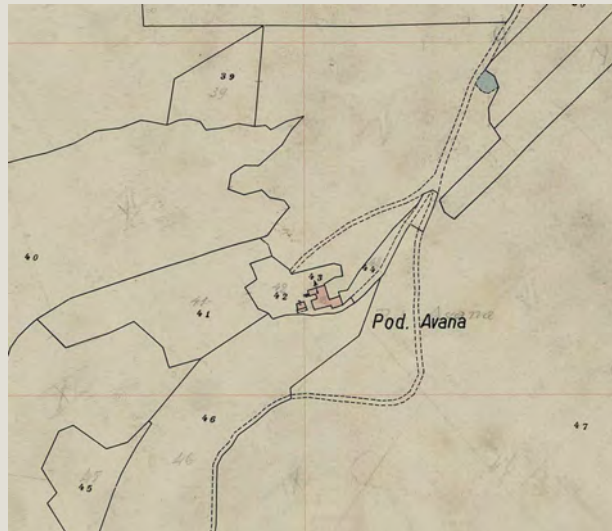
Data rilievo: 27-set-05 Aggiornamento scheda: Ottobre 2019

Avana

Estratto del Catasto Leopoldino



Estratto del Catasto di Impianto



Estratto della Carta Tecnica Regionale



Informazioni relative al contesto

Giacitura del terreno	sommità
Visibilità nel contesto	molto visibile
Area di pertinenza	poco articolato
Strada di accesso	sterrata
Sistemazioni esterne	
Alberi e arbusti	

Catasto

Foglio di mappa	228
Particella	43
Subalterno	

Catasto Leopoldino

Sezione	-
Foglio	-



L'edificio



Beni culturali ed edifici notificati ai sensi dell'art. 10 del D.lgs. 42/2004 e successive modifiche

Numero di archivio

Denominazione

Strada o via

Località

N. del Decreto Legge

Beni paesaggistici ai sensi dell'art. 134 del D.lgs. 42/2004, e successive modifiche

Aree art. 136, ex L.1497

Aree art. 142, comma c

PTCP - Aree di Pertinenza

SIR-SIC - Siti d'importanza regionale e comunitaria

PIANO STRUTTURALE

Sistemi di paesaggio - Titolo V

U.T.O.E. - Titolo VIII

Funzione agricola

Monte Oliveto maggiore e centro medioevale di chiusure
Monte Oliveto Maggiore e Crete di Asciano
6. I versanti calanchivi di Monteoliveto, Chiusure e l'alveo dell'Ombrone
N.1 Asciano
Esclusiva funzione agricola

Dati generali

Tipologia edilizia

annesso agricolo

Descrizione estesa

N. dei piani

Elementi costruttivi

Coperture

ad una falda

Manto di copertura

coppi ed embrici vecchi

Volumi oltre gronda

Tipologia della gronda

Tipologia delle murature

mattoni vecchi con commenti in calce

Elementi architettonici

Elementi decorativi

Tipologia degli infissi

Infissi

Stato di conservazione

Presenza di superfetazioni

Problemi statici

Stato conservazione:

- generale

scadente

- delle pertinenze

scadente

- delle strutture

scadente

- dei materiali

scadente



Data rilievo: 27-set-05 Aggiornamento scheda: Ottobre 2019

Avana

Estratto del Catasto Leopoldino



Estratto del Catasto di Impianto



Estratto della Carta Tecnica Regionale



Informazioni relative al contesto

Giacitura del terreno	sommità
Visibilità nel contesto	molto visibile
Area di pertinenza	poco articolato
Strada di accesso	sterrata
Sistemazioni esterne	
Alberi e arbusti	

Catasto

Foglio di mappa	228
Particella	43
Subalterno	

Catasto Leopoldino

Sezione	-
Foglio	-



L'edificio



Beni culturali ed edifici notificati ai sensi dell'art. 10 del D.lgs. 42/2004 e successive modifiche

Beni paesaggistici ai sensi dell'art. 134 del D.lgs. 42/2004, e successive modifiche

PTCP - Aree di Pertinenza

SIR-SIC - Siti d'importanza regionale e comunitaria

PIANO STRUTTURALE

Numero di archivio

Denominazione

Strada o via

Località

N. del Decreto Legge

Aree art. 136, ex L.1497

Aree art. 142, comma c

Sistemi di paesaggio - Titolo V

U.T.O.E. - Titolo VIII

Funzione agricola

	Monte Oliveto maggiore e centro medioevale di chiusure
	Monte Oliveto Maggiore e Crete di Asciano
	6. I versanti calanchivi di Monteoliveto, Chiusure e l'alveo dell'Omrone
	N.1 Asciano
	Esclusiva funzione agricola

Dati generali

Tipologia edilizia

annesso agricolo

Descrizione estesa

N. dei piani

1

Elementi costruttivi

Coperture

a capanna

Manto di copertura

coppi ed embrici vecchi

Volumi oltre gronda

Tipologia della gronda

Tipologia delle murature

mattoni faccia a vista

Elementi architettonici

Elementi decorativi

salto di gatto

Tipologia degli infissi

Infissi

Stato di conservazione

Presenza di superfetazioni

Problemi statici

Stato conservazione:

- generale

- delle pertinenze

- delle strutture

- dei materiali

mediamente conservato

scadente

mediamente conservato

mediamente conservato



Data rilievo: 22-set-05 Aggiornamento scheda: Ottobre 2019

Baccoleno

Estratto del Catasto Leopoldino



Estratto del Catasto di Impianto



Estratto della Carta Tecnica Regionale



Informazioni relative al contesto

Giacitura del terreno	crinale
Visibilità nel contesto	molto visibile
Area di pertinenza	
Strada di accesso	sterrata
Sistemazioni esterne	giardino aia pavimentata
Alberi e arbusti	cipressi isolati

Catasto

Foglio di mappa	206
Particella	16
Subalterno	

Catasto Leopoldino

Sezione	V
Foglio	9



L'edificio



Beni culturali ed edifici notificati ai sensi dell'art. 10 del D.lgs. 42/2004 e successive modifiche

Numero di archivio

Denominazione

Strada o via

Località

N. del Decreto Legge

Beni paesaggistici ai sensi dell'art. 134 del D.lgs. 42/2004, e successive modifiche

Aree art. 136, ex L.1497

Aree art. 142, comma c

PTCP - Aree di Pertinenza

Pertinenza dei beni storico-architettonici

SIR-SIC - Siti d'importanza regionale e comunitaria

PIANO STRUTTURALE

Sistemi di paesaggio - Titolo V

4. Il versante fra il Pecorile e San Giovanni d'Asso

U.T.O.E. - Titolo VIII

N.1 Asciano

Funzione agricola

Esclusiva funzione agricola

Dati generali

Tipologia edilizia

casa colonica

Descrizione estesa

N. dei piani

2

Elementi costruttivi

Coperture

a padiglione

Manto di copertura

coppi ed embrici vecchi

Volumi oltre gronda

camino tradizionale

Tipologia della gronda

correnti in legno orditi con pianelle in cotto

Tipologia delle murature

pietrame e mattoni con commenti in calce

Elementi architettonici

scale esterne tradizionali

Elementi decorativi

Tipologia degli infissi

tradizionali

Infissi

in legno

Stato di conservazione

Presenza di superfetazioni

Problemi statici

Stato conservazione:

- generale

ottimo

- delle pertinenze

ottimo

- delle strutture

ottimo

- dei materiali

ottimo



Data rilievo: 22-set-05 Aggiornamento scheda: Ottobre 2019

Baccoleno

Estratto del Catasto Leopoldino



Estratto del Catasto di Impianto



Estratto della Carta Tecnica Regionale



Informazioni relative al contesto

Giacitura del terreno	crinale
Visibilità nel contesto	molto visibile
Area di pertinenza	poco articolato
Strada di accesso	sterrata
Sistemazioni esterne	giardino
	aia pavimentata
Alberi e arbusti	cipressi isolati

Catasto

Foglio di mappa	206
Particella	16
Subalterno	

Catasto Leopoldino

Sezione	V
Foglio	9



L'edificio



Beni culturali ed edifici notificati ai sensi dell'art. 10 del D.lgs. 42/2004 e successive modifiche

Numero di archivio

Denominazione

Strada o via

Località

N. del Decreto Legge

Beni paesaggistici ai sensi dell'art. 134 del D.lgs. 42/2004, e successive modifiche

Aree art. 136, ex L.1497

Aree art. 142, comma c

PTCP - Aree di Pertinenza

Pertinenza dei beni storico-architettonici

SIR-SIC - Siti d'importanza regionale e comunitaria

PIANO STRUTTURALE

Sistemi di paesaggio - Titolo V

4. Il versante fra il Pecorile e San Giovanni d'Asso

U.T.O.E. - Titolo VIII

N.1 Asciano

Funzione agricola

Esclusiva funzione agricola

Dati generali

Tipologia edilizia

annesso agricolo

Descrizione estesa

N. dei piani

1

Elementi costruttivi

Coperture

a capanna

Manto di copertura

coppi ed embrici vecchi

Volumi oltre gronda

camino tradizionale

Tipologia della gronda

correnti in legno orditi con pianelle in cotto

Tipologia delle murature

pietrame e mattoni con commenti in calce

Elementi architettonici

scale esterne tradizionali

Elementi decorativi

Tipologia degli infissi

tradizionali

Infissi

in legno

Stato di conservazione

Presenza di superfetazioni

Problemi statici

Stato conservazione:

- generale

ottimo

- delle pertinenze

ottimo

- delle strutture

ottimo

- dei materiali

ottimo



Data rilievo: 22-set-05 Aggiornamento scheda: Ottobre 2019

Baccoleno

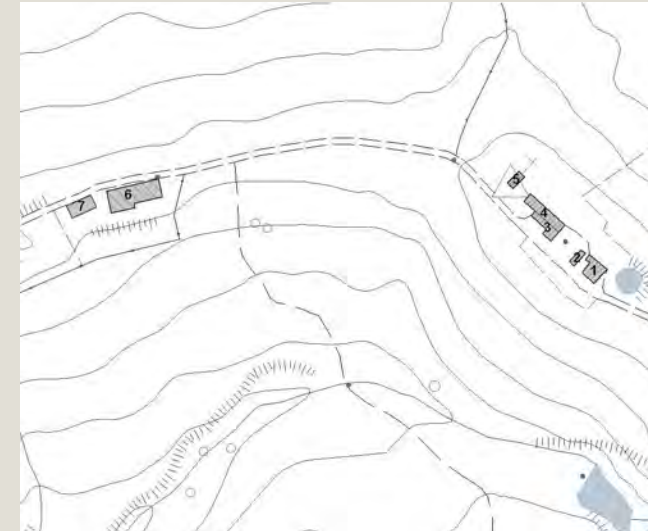
Estratto del Catasto Leopoldino



Estratto del Catasto di Impianto



Estratto della Carta Tecnica Regionale



Informazioni relative al contesto

Giacitura del terreno	crinale
Visibilità nel contesto	molto visibile
Area di pertinenza	poco articolato
Strada di accesso	sterrata
Sistemazioni esterne	giardino
	aia pavimentata
Alberi e arbusti	cipressi isolati

Catasto

Foglio di mappa	206
Particella	16
Subalterno	

Catasto Leopoldino

Sezione	-
Foglio	-



L'edificio



Beni culturali ed edifici notificati ai sensi dell'art. 10 del D.lgs. 42/2004 e successive modifiche

Numero di archivio

Denominazione

Strada o via

Località

N. del Decreto Legge

Beni paesaggistici ai sensi dell'art. 134 del D.lgs. 42/2004, e successive modifiche

Aree art. 136, ex L.1497

Aree art. 142, comma c

PTCP - Aree di Pertinenza

Pertinenza dei beni storico-architettonici

SIR-SIC - Siti d'importanza regionale e comunitaria

PIANO STRUTTURALE

Sistemi di paesaggio - Titolo V

4. Il versante fra il Pecorile e San Giovanni d'Asso

U.T.O.E. - Titolo VIII

N.1 Asciano

Funzione agricola

Esclusiva funzione agricola

Dati generali

Tipologia edilizia

casa colonica

Descrizione estesa

N. dei piani

2

Elementi costruttivi

Coperture

a capanna

Manto di copertura

coppi ed embrici vecchi

Volumi oltre gronda

Tipologia della gronda

correnti in legno orditi con pianelle in cotto

Tipologia delle murature

pietrame e mattoni con commenti in calce

Elementi architettonici

Elementi decorativi

angolare in travertino

Tipologia degli infissi

tradizionali

Infissi

in legno

Stato di conservazione

Presenza di superfetazioni

Problemi statici

Stato conservazione:

- generale

ottimo

- delle pertinenze

ottimo

- delle strutture

ottimo

- dei materiali

ottimo



Data rilievo: 22-set-05 Aggiornamento scheda: Ottobre 2019

Baccoleno

Estratto del Catasto Leopoldino



Estratto del Catasto di Impianto



Estratto della Carta Tecnica Regionale



Informazioni relative al contesto

Giacitura del terreno	crinale
Visibilità nel contesto	molto visibile
Area di pertinenza	poco articolato
Strada di accesso	sterrata
Sistemazioni esterne	giardino
	aia pavimentata
Alberi e arbusti	cipressi isolati

Catasto

Foglio di mappa	206
Particella	16
Subalterno	

Catasto Leopoldino

Sezione	-
Foglio	-



L'edificio



Beni culturali ed edifici notificati ai sensi dell'art. 10 del D.lgs. 42/2004 e successive modifiche

Numero di archivio

Denominazione

Strada o via

Località

N. del Decreto Legge

Beni paesaggistici ai sensi dell'art. 134 del D.lgs. 42/2004, e successive modifiche

Aree art. 136, ex L.1497

Aree art. 142, comma c

PTCP - Aree di Pertinenza

Pertinenza dei beni storico-architettonici

SIR-SIC - Siti d'importanza regionale e comunitaria

PIANO STRUTTURALE

Sistemi di paesaggio - Titolo V

4. Il versante fra il Pecorile e San Giovanni d'Asso

U.T.O.E. - Titolo VIII

N.1 Asciano

Funzione agricola

Esclusiva funzione agricola

Dati generali

Tipologia edilizia

annesso agricolo

Descrizione estesa

N. dei piani

1

Elementi costruttivi

Coperture

a capanna

Manto di copertura

coppi ed embrici vecchi

Volumi oltre gronda

Tipologia della gronda

gronda a cornicione

Tipologia delle murature

pietrame e mattoni con commenti in calce

Elementi architettonici

Elementi decorativi

Tipologia degli infissi

Infissi

Stato di conservazione

Presenza di superfetazioni

Problemi statici

Stato conservazione:

- generale

- delle pertinenze

- delle strutture

- dei materiali



Data rilievo: 22-set-05 Aggiornamento scheda: Ottobre 2019

Baccoleno

Estratto del Catasto Leopoldino



Estratto del Catasto di Impianto



Estratto della Carta Tecnica Regionale



Informazioni relative al contesto

Giacitura del terreno	crinale
Visibilità nel contesto	molto visibile
Area di pertinenza	poco articolato
Strada di accesso	sterrata
Sistemazioni esterne	giardino
	aia pavimentata
Alberi e arbusti	cipressi isolati

Catasto

Foglio di mappa	206
Particella	14
Subalterno	

Catasto Leopoldino

Sezione	V
Foglio	9



L'edificio



Beni culturali ed edifici notificati ai sensi dell'art. 10 del D.lgs. 42/2004 e successive modifiche

Numero di archivio

Denominazione

Strada o via

Località

N. del Decreto Legge

Beni paesaggistici ai sensi dell'art. 134 del D.lgs. 42/2004, e successive modifiche

Aree art. 136, ex L.1497

Aree art. 142, comma c

PTCP - Aree di Pertinenza

SIR-SIC - Siti d'importanza regionale e comunitaria

PIANO STRUTTURALE

Sistemi di paesaggio - Titolo V

U.T.O.E. - Titolo VIII

Funzione agricola

Pertinenza dei beni storico-architettonici

4. Il versante fra il Pecorile e San Giovanni d'Asso

N.1 Asciano

Esclusiva funzione agricola

Dati generali

Tipologia edilizia

cappella

Descrizione estesa

N. dei piani

1

Elementi costruttivi

Coperture

a capanna

Manto di copertura

coppi ed embrici vecchi

Volumi oltre gronda

Tipologia della gronda

gronda a cornicione

Tipologia delle murature

intonaci

Elementi architettonici

Elementi decorativi

aperture ad arco

Tipologia degli infissi

tradizionali

Infissi

in legno

Stato di conservazione

Presenza di superfetazioni

Problemi statici

Stato conservazione:

- generale

ottimo

- delle pertinenze

ottimo

- delle strutture

ottimo

- dei materiali

ottimo



Data rilievo: 22-set-05 Aggiornamento scheda: Ottobre 2019

Baccoleno

Estratto del Catasto Leopoldino



Estratto del Catasto di Impianto



Estratto della Carta Tecnica Regionale



Informazioni relative al contesto

Giacitura del terreno	
Visibilità nel contesto	
Area di pertinenza	
Strada di accesso	
Sistemazioni esterne	
Alberi e arbusti	

Catasto

Foglio di mappa	206
Particella	14
Subalterno	

Catasto Leopoldino

Sezione	-
Foglio	-



L'edificio



Beni culturali ed edifici notificati ai sensi dell'art. 10 del D.lgs. 42/2004 e successive modifiche

Numero di archivio

Denominazione

Strada o via

Località

N. del Decreto Legge

Beni paesaggistici ai sensi dell'art. 134 del D.lgs. 42/2004, e successive modifiche

Aree art. 136, ex L.1497

Aree art. 142, comma c

PTCP - Aree di Pertinenza

SIR-SIC - Siti d'importanza regionale e comunitaria

PIANO STRUTTURALE

Sistemi di paesaggio - Titolo V

4. Il versante fra il Pecorile e San Giovanni d'Asso

U.T.O.E. - Titolo VIII

N.1 Asciano

Funzione agricola

Esclusiva funzione agricola

Dati generali

Tipologia edilizia

annesso agricolo

Descrizione estesa

capannone

N. dei piani

Elementi costruttivi

Coperture

a capanna

Manto di copertura

lamiera

Volumi oltre gronda

Tipologia della gronda

Tipologia delle murature

blocchi di cemento faccia a vista

Elementi architettonici

Elementi decorativi

Tipologia degli infissi

Infissi

non tradizionali

in ferro

Stato di conservazione

Presenza di superfetazioni

Problemi statici

Stato conservazione:

- generale

mediamente conservato

- delle pertinenze

mediamente conservato

- delle strutture

mediamente conservato

- dei materiali

mediamente conservato



Data rilievo: 22-set-05 Aggiornamento scheda: Ottobre 2019

Baccoleno

Estratto del Catasto Leopoldino



Estratto del Catasto di Impianto



Estratto della Carta Tecnica Regionale



Informazioni relative al contesto

Giacitura del terreno	
Visibilità nel contesto	
Area di pertinenza	
Strada di accesso	
Sistemazioni esterne	
Alberi e arbusti	

Catasto

Foglio di mappa	206
Particella	14
Subalterno	

Catasto Leopoldino

Sezione	-
Foglio	-



L'edificio



Beni culturali ed edifici notificati ai sensi dell'art. 10 del D.lgs. 42/2004 e successive modifiche

Numero di archivio

Denominazione

Strada o via

Località

N. del Decreto Legge

Beni paesaggistici ai sensi dell'art. 134 del D.lgs. 42/2004, e successive modifiche

Aree art. 136, ex L.1497

Aree art. 142, comma c

PTCP - Aree di Pertinenza

SIR-SIC - Siti d'importanza regionale e comunitaria

PIANO STRUTTURALE

Sistemi di paesaggio - Titolo V

4. Il versante fra il Pecorile e San Giovanni d'Asso

U.T.O.E. - Titolo VIII

N.1 Asciano

Funzione agricola

Esclusiva funzione agricola

Dati generali

Tipologia edilizia

tettoia

Descrizione estesa

N. dei piani

Elementi costruttivi

Coperture

a capanna

Manto di copertura

lamiera

Volumi oltre gronda

Tipologia della gronda

Tipologia delle murature

Elementi architettonici

Elementi decorativi

Tipologia degli infissi

Infissi

Stato di conservazione

Presenza di superfetazioni

Problemi statici

Stato conservazione:

- generale

- delle pertinenze

- delle strutture

- dei materiali



Data rilievo: 15-set-06 Aggiornamento scheda: Ottobre 2019

Bagni di Montalceto

Estratto del Catasto Leopoldino



Estratto del Catasto di Impianto



Estratto della Carta Tecnica Regionale



Informazioni relative al contesto

Giacitura del terreno	mezzacosta
Visibilità nel contesto	molto visibile
Area di pertinenza	molto articolato
Strada di accesso	sterrata
Sistemazioni esterne	parco
	aia pavimentata
Alberi e arbusti	filare di cipressi
	gruppo di querce

Catasto

Foglio di mappa	167
Particella	34
Subalterno	

Catasto Leopoldino

Sezione	X
Foglio	9



L'edificio



Beni culturali ed edifici notificati ai sensi dell'art. 10 del D.lgs. 42/2004 e successive modifiche

Numero di archivio

Denominazione

Strada o via

Località

N. del Decreto Legge

Beni paesaggistici ai sensi dell'art. 134 del D.lgs. 42/2004, e successive modifiche

Aree art. 136, ex L.1497

Aree art. 142, comma c

PTCP - Aree di Pertinenza

Pertinenza dei beni storico-architettonici

SIR-SIC - Siti d'importanza regionale e comunitaria

PIANO STRUTTURALE

Sistemi di paesaggio - Titolo V

7. Il Lecceeto e i suoi territori boscati

U.T.O.E. - Titolo VIII

N.1 Asciano

Funzione agricola

Prevalente funzione agricola

Dati generali

Tipologia edilizia

villa

Descrizione estesa

N. dei piani

2

Elementi costruttivi

Coperture

a padiglione

Manto di copertura

coppi ed embrici vecchi

Volumi oltre gronda

camino tradizionale

Tipologia della gronda

gronda a cornicione

Tipologia delle murature

intonaci

Elementi architettonici

balconi tradizionali

Elementi decorativi

cornici alle finestre o alle aperture

Tipologia degli infissi

tradizionali

Infissi

in legno

Stato di conservazione

Presenza di superfetazioni

Problemi statici

Stato conservazione:

- generale

mediamente conservato

- delle pertinenze

buono

- delle strutture

buono

- dei materiali

buono



Data rilievo: 15-set-06 Aggiornamento scheda: Ottobre 2019

Bagni di Montalceto

Estratto del Catasto Leopoldino



Estratto del Catasto di Impianto



Estratto della Carta Tecnica Regionale



Informazioni relative al contesto

Giacitura del terreno	mezzacosta
Visibilità nel contesto	molto visibile
Area di pertinenza	molto articolato
Strada di accesso	sterrata
Sistemazioni esterne	parco
	aia pavimentata
Alberi e arbusti	filare di cipressi
	gruppo di querce

Catasto

Foglio di mappa	167
Particella	35_36_64
Subalterno	

Catasto Leopoldino

Sezione	X
Foglio	9



L'edificio



Beni culturali ed edifici notificati ai sensi dell'art. 10 del D.lgs. 42/2004 e successive modifiche

Numero di archivio

Denominazione

Strada o via

Località

N. del Decreto Legge

Beni paesaggistici ai sensi dell'art. 134 del D.lgs. 42/2004, e successive modifiche

Aree art. 136, ex L.1497

Aree art. 142, comma c

PTCP - Aree di Pertinenza

Pertinenza dei beni storico-architettonici

SIR-SIC - Siti d'importanza regionale e comunitaria

PIANO STRUTTURALE

Sistemi di paesaggio - Titolo V

7. Il Lecceeto e i suoi territori boscati

U.T.O.E. - Titolo VIII

N.1 Asciano

Funzione agricola

Prevalente funzione agricola

Dati generali

Tipologia edilizia

casa colonica

Descrizione estesa

N. dei piani

2

Elementi costruttivi

Coperture

a padiglione

Manto di copertura

coppi ed embrici vecchi

Volumi oltre gronda

Tipologia della gronda

gronda a cornicione

Tipologia delle murature

pietrame e mattoni con commenti in calce

Elementi architettonici

Elementi decorativi

cornici marcapiano, zoccolature, angolari, cornici

Tipologia degli infissi

tradizionali

Infissi

in legno

Stato di conservazione

Presenza di superfetazioni

Problemi statici

Stato conservazione:

- generale

mediamente conservato

- delle pertinenze

buono

- delle strutture

buono

- dei materiali

buono



Data rilievo: 12-set-05 Aggiornamento scheda: Ottobre 2019

Bellaria

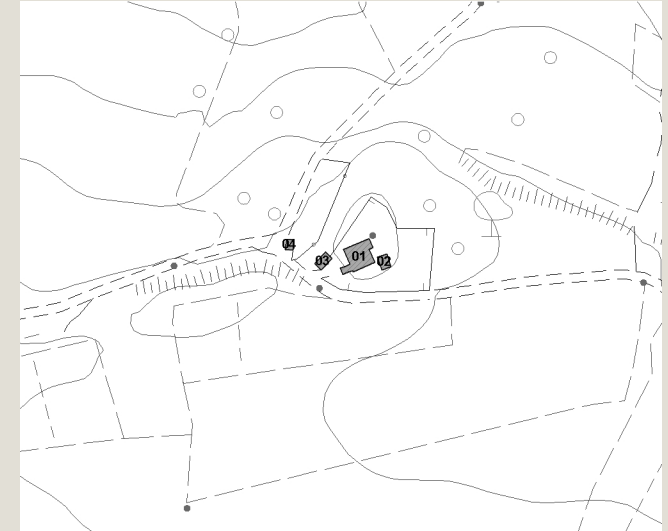
Estratto del Catasto Leopoldino



Estratto del Catasto di Impianto



Estratto della Carta Tecnica Regionale



Informazioni relative al contesto

Giacitura del terreno	sommità
Visibilità nel contesto	molto visibile
Area di pertinenza	molto articolato
Strada di accesso	sterrata
Sistemazioni esterne	
Alberi e arbusti	cipressi isolati
	gruppo di querce
	olivo

Catasto

Foglio di mappa	221
Particella	50
Subalterno	

Catasto Leopoldino

Sezione	DD
Foglio	9



L'edificio



Beni culturali ed edifici notificati ai sensi dell'art. 10 del D.lgs. 42/2004 e successive modifiche

Numero di archivio

Denominazione

Strada o via

Località

N. del Decreto Legge

Beni paesaggistici ai sensi dell'art. 134 del D.lgs. 42/2004, e successive modifiche

Aree art. 136, ex L.1497

Aree art. 142, comma c

PTCP - Aree di Pertinenza

SIR-SIC - Siti d'importanza regionale e comunitaria

PIANO STRUTTURALE

Sistemi di paesaggio - Titolo V

4. Il versante fra il Pecorile e San Giovanni d'Asso

U.T.O.E. - Titolo VIII

N.1 Asciano

Funzione agricola

Esclusiva funzione agricola

Dati generali

Tipologia edilizia

casa colonica

Descrizione estesa

N. dei piani

2

Elementi costruttivi

Coperture

a padiglione

Manto di copertura

coppi ed embrici vecchi

Volumi oltre gronda

camino moderno

Tipologia della gronda

tavelle in aggetto senza correnti

Tipologia delle murature

pietrame e mattoni con cementi in cemento

mattoni vecchia vista con cementi in cemento

Elementi architettonici

Elementi decorativi

Tipologia degli infissi

tradizionali

Infissi

in legno

Stato di conservazione

Presenza di superfetazioni

corpi chiusi in aggetto

Problemi statici

Stato conservazione:

- generale

buono

- delle pertinenze

buono

- delle strutture

buono

- dei materiali

buono



Data rilievo: 12-set-05 Aggiornamento scheda: Ottobre 2019

Bellaria

Estratto del Catasto Leopoldino



Estratto del Catasto di Impianto



Estratto della Carta Tecnica Regionale



Informazioni relative al contesto

Giacitura del terreno	sommità
Visibilità nel contesto	molto visibile
Area di pertinenza	molto articolato
Strada di accesso	sterrata
Sistemazioni esterne	
Alberi e arbusti	cipressi isolati
	gruppo di querce
	olivo

Catasto

Foglio di mappa	221
Particella	50
Subalterno	

Catasto Leopoldino

Sezione	-
Foglio	-



L'edificio



Beni culturali ed edifici notificati ai sensi dell'art. 10 del D.lgs. 42/2004 e successive modifiche

Numero di archivio

Denominazione

Strada o via

Località

N. del Decreto Legge

Beni paesaggistici ai sensi dell'art. 134 del D.lgs. 42/2004, e successive modifiche

Aree art. 136, ex L.1497

Aree art. 142, comma c

PTCP - Aree di Pertinenza

SIR-SIC - Siti d'importanza regionale e comunitaria

PIANO STRUTTURALE

Sistemi di paesaggio - Titolo V

U.T.O.E. - Titolo VIII

Funzione agricola

4. Il versante fra il Pecorile e San Giovanni d'Asso
N.1 Asciano
Esclusiva funzione agricola

Dati generali

Tipologia edilizia

annesso agricolo

Descrizione estesa

[Empty field for extended description]

N. dei piani

1

Elementi costruttivi

Coperture

a capanna

Manto di copertura

coppi ed embrici nuovi

Volumi oltre gronda

camino tradizionale

Tipologia della gronda

correnti in legno orditi con pianelle in cotto

Tipologia delle murature

pietrame con commenti in cemento

Elementi architettonici

Elementi decorativi

Tipologia degli infissi

tradizionali

Infissi

in legno

Stato di conservazione

Presenza di superfetazioni

Problemi statici

Stato conservazione:

- generale

- delle pertinenze

- delle strutture

- dei materiali

ottimo

buono

ottimo

ottimo



Data rilievo: 12-set-05 Aggiornamento scheda: Ottobre 2019

Bellaria

Estratto del Catasto Leopoldino



Estratto del Catasto di Impianto



Estratto della Carta Tecnica Regionale



Informazioni relative al contesto

Giacitura del terreno	sommità
Visibilità nel contesto	molto visibile
Area di pertinenza	molto articolato
Strada di accesso	sterrata
Sistemazioni esterne	
Alberi e arbusti	cipressi isolati
	gruppo di querce
	olivo

Catasto

Foglio di mappa	221
Particella	74
Subalterno	

Catasto Leopoldino

Sezione	-
Foglio	-



L'edificio



Beni culturali ed edifici notificati ai sensi dell'art. 10 del D.lgs. 42/2004 e successive modifiche

Numero di archivio

Denominazione

Strada o via

Località

N. del Decreto Legge

Beni paesaggistici ai sensi dell'art. 134 del D.lgs. 42/2004, e successive modifiche

Aree art. 136, ex L.1497

Aree art. 142, comma c

PTCP - Aree di Pertinenza

SIR-SIC - Siti d'importanza regionale e comunitaria

PIANO STRUTTURALE

Sistemi di paesaggio - Titolo V

U.T.O.E. - Titolo VIII

Funzione agricola

	Monte Oliveto maggiore e centro medioevale di chiusure
	4. Il versante fra il Pecorile e San Giovanni d'Asso
	N.1 Asciano
	Esclusiva funzione agricola

Dati generali

Tipologia edilizia

annesso agricolo

Descrizione estesa

N. dei piani

1

Elementi costruttivi

Coperture

ad una falda

Manto di copertura

marsigliesi

Volumi oltre gronda

Tipologia della gronda

Tipologia delle murature

mattoni nuovi

Elementi architettonici

Elementi decorativi

Tipologia degli infissi

Infissi

tradizionali

assenti

Stato di conservazione

Presenza di superfetazioni

Problemi statici

Stato conservazione:

- generale

mediamente conservato

- delle pertinenze

mediamente conservato

- delle strutture

mediamente conservato

- dei materiali

mediamente conservato



Data rilievo: 12-set-05 Aggiornamento scheda: Ottobre 2019

Bellaria

Estratto del Catasto Leopoldino



Estratto del Catasto di Impianto



Estratto della Carta Tecnica Regionale



Informazioni relative al contesto

Giacitura del terreno	sommità
Visibilità nel contesto	molto visibile
Area di pertinenza	molto articolato
Strada di accesso	sterrata
Sistemazioni esterne	
Alberi e arbusti	cipressi isolati
	gruppo di querce
	olivo

Catasto

Foglio di mappa	221
Particella	74
Subalterno	

Catasto Leopoldino

Sezione	-
Foglio	-



L'edificio



Beni culturali ed edifici notificati ai sensi dell'art. 10 del D.lgs. 42/2004 e successive modifiche

Numero di archivio

Denominazione

Strada o via

Località

N. del Decreto Legge

Beni paesaggistici ai sensi dell'art. 134 del D.lgs. 42/2004, e successive modifiche

Aree art. 136, ex L.1497

Aree art. 142, comma c

PTCP - Aree di Pertinenza

SIR-SIC - Siti d'importanza regionale e comunitaria

PIANO STRUTTURALE

Sistemi di paesaggio - Titolo V

U.T.O.E. - Titolo VIII

Funzione agricola

	Monte Oliveto maggiore e centro medioevale di chiusure
	4. Il versante fra il Pecorile e San Giovanni d'Asso
	N.1 Asciano
	Esclusiva funzione agricola

Dati generali

Tipologia edilizia	annesso agricolo
Descrizione estesa	
N. dei piani	

Elementi costruttivi

Coperture	ad una falda
Manto di copertura	coppi ed embrici nuovi
Volumi oltre gronda	
Tipologia della gronda	
Tipologia delle murature	blocchi in cemento
Elementi architettonici	
Elementi decorativi	
Tipologia degli infissi	
Infissi	

Stato di conservazione

Presenza di superfetazioni	
Problemi statici	
Stato conservazione:	
- generale	mediamente conservato
- delle pertinenze	mediamente conservato
- delle strutture	mediamente conservato
- dei materiali	mediamente conservato



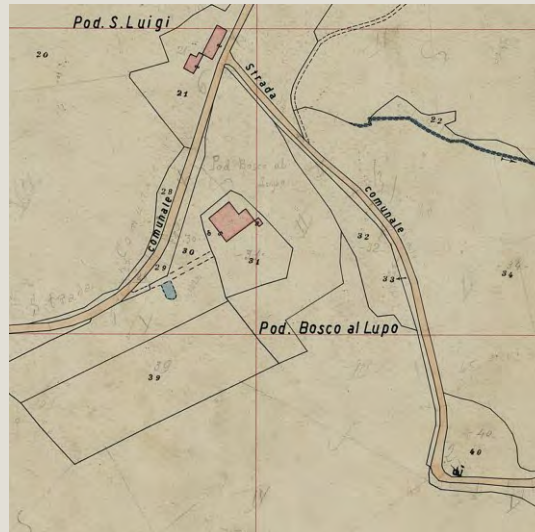
Data rilievo: 13-set-05 Aggiornamento scheda: Dicembre 2021

Bosco al lupo

Estratto del Catasto Leopoldino



Estratto del Catasto di Impianto



Estratto della Carta Tecnica Regionale



Informazioni relative al contesto

Giacitura del terreno	sommità
Visibilità nel contesto	molto visibile
Area di pertinenza	poco articolato
Strada di accesso	sterrata
Sistemazioni esterne	piazzale
Alberi e arbusti	olivo
	cedro del libano
	robinia

Catasto

Foglio di mappa	227
Particella	31
Subalterno	

Catasto Leopoldino

Sezione	EE
Foglio	9



L'edificio



Beni culturali ed edifici notificati ai sensi dell'art. 10 del D.lgs. 42/2004 e successive modifiche

Numero di archivio
Denominazione
Strada o via
Località
N. del Decreto Legge

Beni paesaggistici ai sensi dell'art. 134 del D.lgs. 42/2004, e successive modifiche

Aree art. 136, ex L.1497
Aree art. 142, comma c

PTCP - Aree di Pertinenza

SIR-SIC - Siti d'importanza regionale e comunitaria

Monte Oliveto Maggiore e Crete di Asciano

PIANO STRUTTURALE

Sistemi di paesaggio - Titolo V
U.T.O.E. - Titolo VIII
Funzione agricola

6. I versanti calanchivi di Monteoliveto, Chiusure e l'alveo dell'Ombrone
N.1 Asciano
Esclusiva funzione agricola

Dati generali

Tipologia edilizia **palazzo signorile**

Descrizione estesa

N. dei piani **2**

Elementi costruttivi

Coperture **a padiglione**

Manto di copertura **coppi ed embrici vecchi**

Volumi oltre gronda **camino tradizionale**

Tipologia della gronda **gronda a cornicione**

Tipologia delle murature **mattoni vecchi con commenti in calce**

Elementi architettonici **arredi o pozzi**
loggiati originali

Elementi decorativi **cornici marcapiano, zoccolature, angolari, cornici**

Tipologia degli infissi **tradizionali**

Infissi **in legno**

Stato di conservazione

Presenza di superfetazioni **corpi chiusi in aggetto**

Problemi statici **lesioni o malfunzionamenti lievi o generalizzati**

Stato conservazione:

- generale **mediamente conservanto**
- delle pertinenze **mediamente conservanto**
- delle strutture **mediamente conservanto**
- dei materiali **mediamente conservanto**



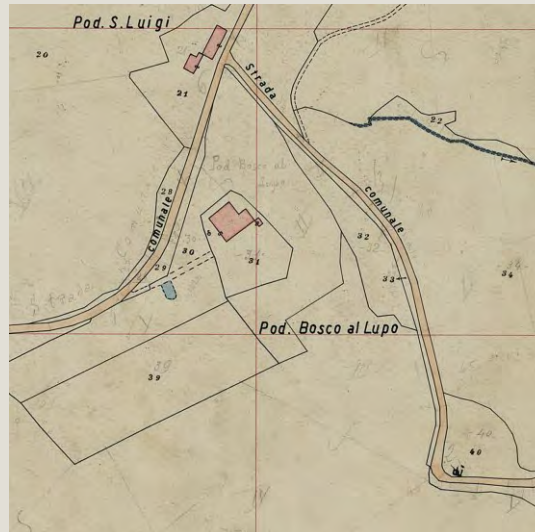
Data rilievo: 13-set-05 Aggiornamento scheda: Dicembre 2021

Bosco al lupo

Estratto del Catasto Leopoldino



Estratto del Catasto di Impianto



Estratto della Carta Tecnica Regionale



Informazioni relative al contesto

Giacitura del terreno	sommità
Visibilità nel contesto	molto visibile
Area di pertinenza	poco articolato
Strada di accesso	sterrata
Sistemazioni esterne	piazzale
Alberi e arbusti	olivo
	cedro del libano
	robinia

Catasto

Foglio di mappa	227
Particella	42
Subalterno	

Catasto Leopoldino

Sezione	-
Foglio	-



L'edificio



Beni culturali ed edifici notificati ai sensi dell'art. 10 del D.lgs. 42/2004 e successive modifiche

Numero di archivio

Denominazione

Strada o via

Località

N. del Decreto Legge

Beni paesaggistici ai sensi dell'art. 134 del D.lgs. 42/2004, e successive modifiche

Aree art. 136, ex L.1497

Aree art. 142, comma c

PTCP - Aree di Pertinenza

SIR-SIC - Siti d'importanza regionale e comunitaria

Monte Oliveto Maggiore e Crete di Asciano

PIANO STRUTTURALE

Sistemi di paesaggio - Titolo V

6. I versanti calanchivi di Monteoliveto, Chiusure e l'alveo dell'Ombrone

U.T.O.E. - Titolo VIII

N.1 Asciano

Funzione agricola

Esclusiva funzione agricola

Dati generali

Tipologia edilizia

annesso agricolo

Descrizione estesa

N. dei piani

1

Elementi costruttivi

Coperture

a capanna

Manto di copertura

coppi ed embrici vecchi

Volumi oltre gronda

Tipologia della gronda

gronda a cornicione

Tipologia delle murature

mattoni vecchi con commenti in calce

Elementi architettonici

Elementi decorativi

salto di gatto

Tipologia degli infissi

tradizionali

Infissi

assenti

Stato di conservazione

Presenza di superfetazioni

Problemi statici

lesioni o malfunzionamenti lievi o generalizzati

Stato conservazione:

- generale

mediamente conservanto

- delle pertinenze

mediamente conservanto

- delle strutture

mediamente conservanto

- dei materiali

mediamente conservanto



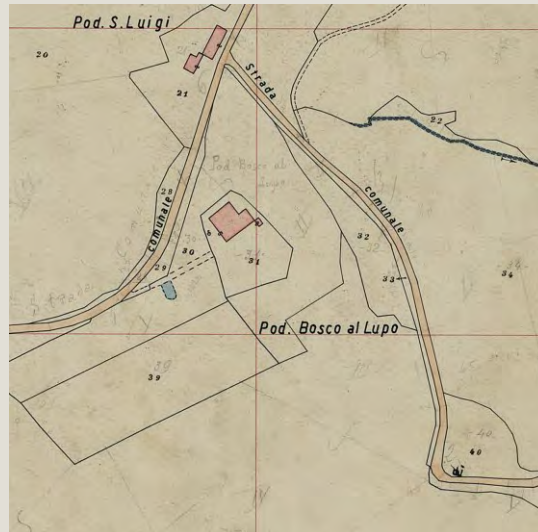
Data rilievo: 13-set-05 Aggiornamento scheda: Dicembre 2021

Bosco al lupo

Estratto del Catasto Leopoldino



Estratto del Catasto di Impianto



Estratto della Carta Tecnica Regionale



Informazioni relative al contesto

Giacitura del terreno	sommità
Visibilità nel contesto	molto visibile
Area di pertinenza	poco articolato
Strada di accesso	sterrata
Sistemazioni esterne	piazzale
Alberi e arbusti	olivo
	cedro del libano
	robinia

Catasto

Foglio di mappa	227
Particella	31
Subalterno	

Catasto Leopoldino

Sezione	-
Foglio	-



L'edificio



Beni culturali ed edifici notificati ai sensi dell'art. 10 del D.lgs. 42/2004 e successive modifiche

Numero di archivio

Denominazione

Strada o via

Località

N. del Decreto Legge

Beni paesaggistici ai sensi dell'art. 134 del D.lgs. 42/2004, e successive modifiche

Aree art. 136, ex L.1497

Aree art. 142, comma c

PTCP - Aree di Pertinenza

SIR-SIC - Siti d'importanza regionale e comunitaria

Monte Oliveto Maggiore e Crete di Asciano

PIANO STRUTTURALE

Sistemi di paesaggio - Titolo V

6. I versanti calanchivi di Monteoliveto, Chiusure e l'alveo dell'Ombrone

U.T.O.E. - Titolo VIII

N.1 Asciano

Funzione agricola

Esclusiva funzione agricola

Dati generali

Tipologia edilizia

annesso agricolo

Descrizione estesa

N. dei piani

1

Elementi costruttivi

Coperture

a capanna

Manto di copertura

coppi ed embrici vecchi

Volumi oltre gronda

Tipologia della gronda

gronda a cornicione

Tipologia delle murature

mattoni vecchi con commenti in calce

Elementi architettonici

Elementi decorativi

salto di gatto

Tipologia degli infissi

tradizionali

Infissi

in legno

Stato di conservazione

Presenza di superfetazioni

Problemi statici

Stato conservazione:

- generale

- delle pertinenze

- delle strutture

- dei materiali

lesioni o malfunzionamenti lievi o generalizzati

mediamente conservato

mediamente conservato

mediamente conservato

mediamente conservato



Data rilievo: 13-set-05 Aggiornamento scheda: Dicembre 2021

Bosco al lupo

Estratto del Catasto Leopoldino



Estratto del Catasto di Impianto



Estratto della Carta Tecnica Regionale



Informazioni relative al contesto

Giacitura del terreno	sommità
Visibilità nel contesto	molto visibile
Area di pertinenza	poco articolato
Strada di accesso	sterrata
Sistemazioni esterne	piazzale
Alberi e arbusti	olivo
	cedro del libano
	robina

Catasto

Foglio di mappa	227
Particella	31
Subalterno	

Catasto Leopoldino

Sezione	EE
Foglio	9



L'edificio



Beni culturali ed edifici notificati ai sensi dell'art. 10 del D.lgs. 42/2004 e successive modifiche

Numero di archivio

Denominazione

Strada o via

Località

N. del Decreto Legge

Beni paesaggistici ai sensi dell'art. 134 del D.lgs. 42/2004, e successive modifiche

Aree art. 136, ex L.1497

Aree art. 142, comma c

PTCP - Aree di Pertinenza

SIR-SIC - Siti d'importanza regionale e comunitaria

Monte Oliveto Maggiore e Crete di Asciano

PIANO STRUTTURALE

Sistemi di paesaggio - Titolo V

6. I versanti calanchivi di Monteoliveto, Chiusure e l'alveo dell'Ombrone

U.T.O.E. - Titolo VIII

N.1 Asciano

Funzione agricola

Esclusiva funzione agricola

Dati generali

Tipologia edilizia

annesso agricolo

Descrizione estesa

N. dei piani

1

Elementi costruttivi

Coperture

a capanna

Manto di copertura

coppi ed embrici vecchi

Volumi oltre gronda

Tipologia della gronda

gronda a cornicione

Tipologia delle murature

mattoni vecchi con commenti in calce

Elementi architettonici

Elementi decorativi

Tipologia degli infissi

tradizionali

Infissi

assenti

Stato di conservazione

Presenza di superfetazioni

Problemi statici

lesioni o malfunzionamenti lievi o generalizzati

Stato conservazione:

- generale

mediamente conservanto

- delle pertinenze

mediamente conservanto

- delle strutture

mediamente conservanto

- dei materiali

mediamente conservanto



Data rilievo: 02-nov-05 Aggiornamento scheda: Dicembre 2021

Canonica Grossennana

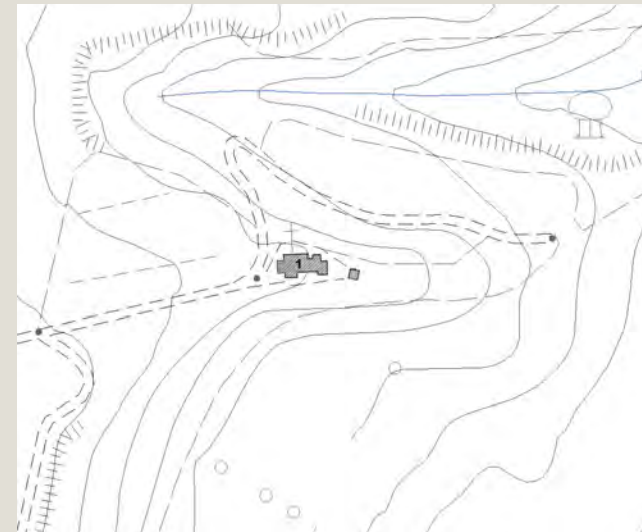
Estratto del Catasto Leopoldino



Estratto del Catasto di Impianto



Estratto della Carta Tecnica Regionale



Informazioni relative al contesto

Giacitura del terreno	mezzacosta
Visibilità nel contesto	poco visibile
Area di pertinenza	molto articolato
Strada di accesso	sterrata
Sistemazioni esterne	
Alberi e arbusti	filare di cipressi
	gruppo di querce
	pini e altre conifere

Catasto

Foglio di mappa	203
Particella	A
Subalterno	

Catasto Leopoldino

Sezione	U
Foglio	9



L'edificio



Beni culturali ed edifici notificati ai sensi dell'art. 10 del D.lgs. 42/2004 e successive modifiche

Numero di archivio

AS_017E

Denominazione

Chiesa di Santa Maria Assunta

Strada o via

strada vicinale

Località

Canonica Grossennana

N. del Decreto Legge

23/05/1992

Beni paesaggistici ai sensi dell'art. 134 del D.lgs. 42/2004, e successive modifiche

Aree art. 136, ex L.1497

Aree art. 142, comma c

PTCP - Aree di Pertinenza

Pertinenza dei beni storico-architettonici

SIR-SIC - Siti d'importanza regionale e comunitaria

PIANO STRUTTURALE

Sistemi di paesaggio - Titolo V

4. Il versante fra il Pecorile e San Giovanni d'Asso

U.T.O.E. - Titolo VIII

N.1 Asciano

Funzione agricola

Esclusiva funzione agricola

Dati generali

Tipologia edilizia

chiesa

Descrizione estesa

N. dei piani

2

Elementi costruttivi

Coperture

a capanna

Manto di copertura

coppi ed embrici vecchi

Volumi oltre gronda

torretta campanaria

Tipologia della gronda

gronda a cornicione

Tipologia delle murature

pietrame con commenti in calce

Elementi architettonici

Elementi decorativi

vetri piombati

Tipologia degli infissi

tradizionali

Infissi

in legno

Stato di conservazione

Presenza di superfetazioni

Problemi statici

Stato conservazione:

- generale

buono

- delle pertinenze

buono

- delle strutture

buono

- dei materiali

buono



Data rilievo: 02-nov-05 Aggiornamento scheda: Ottobre 2019

Carpineto

Estratto del Catasto Leopoldino



Estratto del Catasto di Impianto



Estratto della Carta Tecnica Regionale



Informazioni relative al contesto

Giacitura del terreno	mezzacosta
Visibilità nel contesto	poco visibile
Area di pertinenza	poco articolato
Strada di accesso	sterrata
Sistemazioni esterne	piazzale
Alberi e arbusti	cipressi isolati
	pioppi
	pini

Catasto

Foglio di mappa	203
Particella	31
Subalterno	

Catasto Leopoldino

Sezione	U
Foglio	9



L'edificio



Beni culturali ed edifici notificati ai sensi dell'art. 10 del D.lgs. 42/2004 e successive modifiche

Numero di archivio

Denominazione

Strada o via

Località

N. del Decreto Legge

Beni paesaggistici ai sensi dell'art. 134 del D.lgs. 42/2004, e successive modifiche

Aree art. 136, ex L.1497

Aree art. 142, comma c

PTCP - Aree di Pertinenza

SIR-SIC - Siti d'importanza regionale e comunitaria

PIANO STRUTTURALE

Sistemi di paesaggio - Titolo V

4. Il versante fra il Pecorile e San Giovanni d'Asso

U.T.O.E. - Titolo VIII

N.1 Asciano

Funzione agricola

Esclusiva funzione agricola

Dati generali

Tipologia edilizia

casa colonica

Descrizione estesa

N. dei piani

2

Elementi costruttivi

Coperture

falde sfalzate

Manto di copertura

cementegole

Volumi oltre gronda

camino moderno

Tipologia della gronda

laterizio armato o c.a.

Tipologia delle murature

mattoni vecchi con commenti in cemento

Elementi architettonici

intonaci

scale esterne non tradizionali

Elementi decorativi

Tipologia degli infissi

tradizionali

Infissi

in legno

Stato di conservazione

Presenza di superfetazioni

Problemi statici

Stato conservazione:

- generale

buono

- delle pertinenze

buono

- delle strutture

buono

- dei materiali

buono



Data rilievo: 02-nov-05 Aggiornamento scheda: Ottobre 2019

Carpineto

Estratto del Catasto Leopoldino



Estratto del Catasto di Impianto



Estratto della Carta Tecnica Regionale



Informazioni relative al contesto

Giacitura del terreno	mezzacosta
Visibilità nel contesto	poco visibile
Area di pertinenza	poco articolato
Strada di accesso	sterrata
Sistemazioni esterne	piazzale
Alberi e arbusti	cipressi isolati
	pioppi
	pini

Catasto

Foglio di mappa	203
Particella	31
Subalterno	

Catasto Leopoldino

Sezione	U
Foglio	9



L'edificio



Beni culturali ed edifici notificati ai sensi dell'art. 10 del D.lgs. 42/2004 e successive modifiche

Numero di archivio

Denominazione

Strada o via

Località

N. del Decreto Legge

Beni paesaggistici ai sensi dell'art. 134 del D.lgs. 42/2004, e successive modifiche

Aree art. 136, ex L.1497

Aree art. 142, comma c

PTCP - Aree di Pertinenza

SIR-SIC - Siti d'importanza regionale e comunitaria

PIANO STRUTTURALE

Sistemi di paesaggio - Titolo V

4. Il versante fra il Pecorile e San Giovanni d'Asso

U.T.O.E. - Titolo VIII

N.1 Asciano

Funzione agricola

Esclusiva funzione agricola

Dati generali

Tipologia edilizia

annesso agricolo

Descrizione estesa

capannone per allevamento

N. dei piani

2

Elementi costruttivi

Coperture

a capanna

Manto di copertura

marsigliesi

Volumi oltre gronda

Tipologia della gronda

laterizio armato o c.a.

Tipologia delle murature

intonaci

mattoni nuovi

Elementi architettonici

Elementi decorativi

Tipologia degli infissi

non tradizionali

Infissi

in ferro

Stato di conservazione

Presenza di superfetazioni

Problemi statici

Stato conservazione:

- generale

mediamente conservato

- delle pertinenze

mediamente conservato

- delle strutture

mediamente conservato

- dei materiali

mediamente conservato



Data rilievo: 02-nov-05 Aggiornamento scheda: Ottobre 2019

Carpineto

Estratto del Catasto Leopoldino



Estratto del Catasto di Impianto



Estratto della Carta Tecnica Regionale



Informazioni relative al contesto

Giacitura del terreno	mezzacosta
Visibilità nel contesto	poco visibile
Area di pertinenza	poco articolato
Strada di accesso	sterrata
Sistemazioni esterne	piazzale
Alberi e arbusti	cipressi isolati
	pioppi
	pini

Catasto

Foglio di mappa	203
Particella	31
Subalterno	

Catasto Leopoldino

Sezione	-
Foglio	-



L'edificio



Beni culturali ed edifici notificati ai sensi dell'art. 10 del D.lgs. 42/2004 e successive modifiche

Numero di archivio

Denominazione

Strada o via

Località

N. del Decreto Legge

Beni paesaggistici ai sensi dell'art. 134 del D.lgs. 42/2004, e successive modifiche

Aree art. 136, ex L.1497

Aree art. 142, comma c

PTCP - Aree di Pertinenza

SIR-SIC - Siti d'importanza regionale e comunitaria

PIANO STRUTTURALE

Sistemi di paesaggio - Titolo V

4. Il versante fra il Pecorile e San Giovanni d'Asso

U.T.O.E. - Titolo VIII

N.1 Asciano

Funzione agricola

Esclusiva funzione agricola

Dati generali

Tipologia edilizia

annesso agricolo

Descrizione estesa

capannone

N. dei piani

2

Elementi costruttivi

Coperture

ad una falda

Manto di copertura

marsigliesi

Volumi oltre gronda

Tipologia della gronda

laterizio armato o c.a.

Tipologia delle murature

mattoni nuovi

intonaci

Elementi architettonici

Elementi decorativi

Tipologia degli infissi

non tradizionali

Infissi

in ferro

Stato di conservazione

Presenza di superfetazioni

Problemi statici

Stato conservazione:

- generale

mediamente conservato

- delle pertinenze

mediamente conservato

- delle strutture

mediamente conservato

- dei materiali

mediamente conservato



Data rilievo: 02-nov-05 Aggiornamento scheda: Ottobre 2019

Carpineto

Estratto del Catasto Leopoldino



Estratto del Catasto di Impianto



Estratto della Carta Tecnica Regionale



Informazioni relative al contesto

Giacitura del terreno	mezzacosta
Visibilità nel contesto	poco visibile
Area di pertinenza	poco articolato
Strada di accesso	sterrata
Sistemazioni esterne	piazzale
Alberi e arbusti	cipressi isolati
	pioppi
	pini

Catasto

Foglio di mappa	203
Particella	31
Subalterno	

Catasto Leopoldino

Sezione	-
Foglio	-



L'edificio



Beni culturali ed edifici notificati ai sensi dell'art. 10 del D.lgs. 42/2004 e successive modifiche

Numero di archivio

Denominazione

Strada o via

Località

N. del Decreto Legge

Beni paesaggistici ai sensi dell'art. 134 del D.lgs. 42/2004, e successive modifiche

Aree art. 136, ex L.1497

Aree art. 142, comma c

PTCP - Aree di Pertinenza

SIR-SIC - Siti d'importanza regionale e comunitaria

PIANO STRUTTURALE

Sistemi di paesaggio - Titolo V

4. Il versante fra il Pecorile e San Giovanni d'Asso

U.T.O.E. - Titolo VIII

N.1 Asciano

Funzione agricola

Esclusiva funzione agricola

Dati generali

Tipologia edilizia

tettoia

Descrizione estesa

rimessa per macchinari agricoli in metallo

N. dei piani

Elementi costruttivi

Coperture

Manto di copertura

Volumi oltre gronda

Tipologia della gronda

Tipologia delle murature

Elementi architettonici

Elementi decorativi

Tipologia degli infissi

Infissi

Stato di conservazione

Presenza di superfetazioni

Problemi statici

Stato conservazione:

- generale

mediamente conservato

- delle pertinenze

mediamente conservato

- delle strutture

mediamente conservato

- dei materiali

mediamente conservato



Data rilievo: 22-set-05 Aggiornamento scheda: Ottobre 2019

Casale

Estratto del Catasto Leopoldino



Estratto del Catasto di Impianto



Estratto della Carta Tecnica Regionale



Informazioni relative al contesto

Giacitura del terreno	mezzacosta
Visibilità nel contesto	molto visibile
Area di pertinenza	poco articolato
Strada di accesso	sterrata
Sistemazioni esterne	
Alberi e arbusti	gruppo di querce

Catasto

Foglio di mappa	223
Particella	29
Subalterno	

Catasto Leopoldino

Sezione	V
Foglio	9



L'edificio



Beni culturali ed edifici notificati
ai sensi dell'art. 10 del D.lgs.
42/2004 e successive modifiche

Numero di archivio

Denominazione

Strada o via

Località

N. del Decreto Legge

Beni paesaggistici ai sensi dell'art.
134 del D.lgs. 42/2004, e
successive modifiche

Aree art. 136, ex L.1497

Aree art. 142, comma c

PTCP - Aree di Pertinenza

SIR-SIC - Siti d'importanza regionale e comunitaria

PIANO STRUTTURALE

Sistemi di paesaggio - Titolo V

U.T.O.E. - Titolo VIII

Funzione agricola

4. Il versante fra il Pecorile e San Giovanni d'Asso

N.1 Asciano

Esclusiva funzione agricola

Dati generali

Tipologia edilizia

casa colonica

Descrizione estesa

N. dei piani

2

Elementi costruttivi

Coperture

a padiglione

Manto di copertura

marsigliesi

Volumi oltre gronda

Tipologia della gronda

gronda a cornicione

Tipologia delle murature

mattoni vecchi con commenti in calce

Elementi architettonici

Elementi decorativi

cornici marcapiano, zoccolature, angolari, cornici

Tipologia degli infissi

tradizionali

Infissi

assenti

Stato di conservazione

Presenza di
superfettazioni

Problemi statici

Stato conservazione:

- generale

- delle pertinenze

- delle strutture

- dei materiali

crollo di parti strutturali murarie

presenza di lesioni marcate

scadente

scadente

scadente

scadente



Data rilievo: 22-set-05 Aggiornamento scheda: Ottobre 2019

Casale

Estratto del Catasto Leopoldino



Estratto del Catasto di Impianto



Estratto della Carta Tecnica Regionale



Informazioni relative al contesto

Giacitura del terreno	mezzacosta
Visibilità nel contesto	molto visibile
Area di pertinenza	poco articolato
Strada di accesso	sterrata
Sistemazioni esterne	
Alberi e arbusti	gruppo di querce

Catasto

Foglio di mappa	223
Particella	29
Subalterno	

Catasto Leopoldino

Sezione	-
Foglio	-



L'edificio



Beni culturali ed edifici notificati ai sensi dell'art. 10 del D.lgs. 42/2004 e successive modifiche

Beni paesaggistici ai sensi dell'art. 134 del D.lgs. 42/2004, e successive modifiche

PTCP - Aree di Pertinenza

SIR-SIC - Siti d'importanza regionale e comunitaria

PIANO STRUTTURALE

Numero di archivio

Denominazione

Strada o via

Località

N. del Decreto Legge

Aree art. 136, ex L.1497

Aree art. 142, comma c

Sistemi di paesaggio - Titolo V

U.T.O.E. - Titolo VIII

Funzione agricola

4. Il versante fra il Pecorile e San Giovanni d'Asso
N.1 Asciano
Esclusiva funzione agricola

Dati generali

Tipologia edilizia

annesso agricolo

Descrizione estesa

N. dei piani

2

Elementi costruttivi

Coperture

a capanna

Manto di copertura

lamiera

Volumi oltre gronda

Tipologia della gronda

Tipologia delle murature

c.a. a vista

mattoni vecchia vista con commenti in calce

Elementi architettonici

Elementi decorativi

Tipologia degli infissi

Infissi

non tradizionali

assenti

Stato di conservazione

Presenza di superfetazioni

Problemi statici

Stato conservazione:

- generale

- delle pertinenze

- delle strutture

- dei materiali

lesioni o malfunzionamenti lievi o generalizzati

mediamente conservato

mediamente conservato

mediamente conservato

mediamente conservato



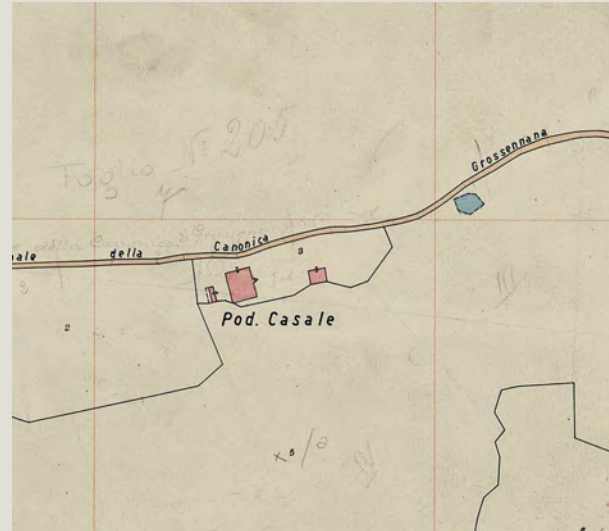
Data rilievo: 22-set-05 Aggiornamento scheda: Ottobre 2019

Casale

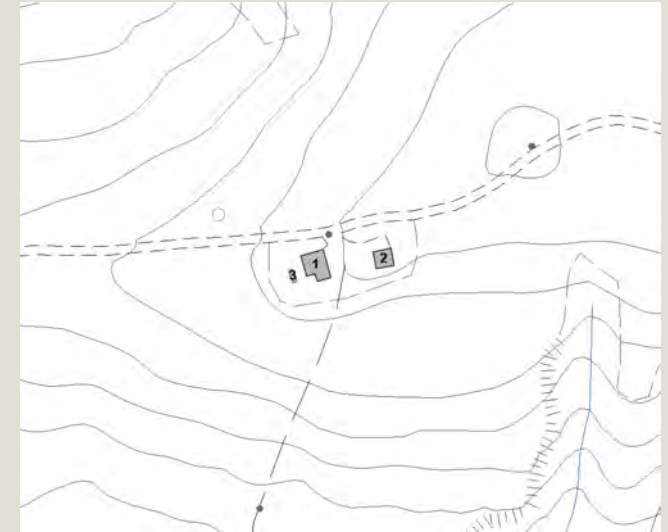
Estratto del Catasto Leopoldino



Estratto del Catasto di Impianto



Estratto della Carta Tecnica Regionale



Informazioni relative al contesto

Giacitura del terreno	mezzacosta
Visibilità nel contesto	molto visibile
Area di pertinenza	poco articolato
Strada di accesso	sterrata
Sistemazioni esterne	
Alberi e arbusti	gruppo di alberi

Catasto

Foglio di mappa	223
Particella	29
Subalterno	

Catasto Leopoldino

Sezione	-
Foglio	-



Data rilievo: 12-feb-06 Aggiornamento scheda: Ottobre 2019

Brettonica

Estratto del Catasto Leopoldino



Estratto del Catasto di Impianto



Estratto della Carta Tecnica Regionale



Informazioni relative al contesto

Giacitura del terreno	crinale
Visibilità nel contesto	molto visibile
Area di pertinenza	poco articolato
Strada di accesso	sterrata
Sistemazioni esterne	giardino
Alberi e arbusti	alberi isolati

Catasto

Foglio di mappa	178
Particella	6
Subalterno	

Catasto Leopoldino

Sezione	U
Foglio	9



L'edificio



Beni culturali ed edifici notificati ai sensi dell'art. 10 del D.lgs. 42/2004 e successive modifiche

Numero di archivio

Denominazione

Strada o via

Località

N. del Decreto Legge

Beni paesaggistici ai sensi dell'art. 134 del D.lgs. 42/2004, e successive modifiche

Aree art. 136, ex L.1497

Aree art. 142, comma c

PTCP - Aree di Pertinenza

SIR-SIC - Siti d'importanza regionale e comunitaria

PIANO STRUTTURALE

Sistemi di paesaggio - Titolo V

4. Il versante fra il Pecorile e San Giovanni d'Asso

U.T.O.E. - Titolo VIII

N.1 Asciano

Funzione agricola

Esclusiva funzione agricola

Dati generali

Tipologia edilizia	casa colonica
Descrizione estesa	
N. dei piani	2

Elementi costruttivi

Coperture	a padiglione
Manto di copertura	coppi ed embrici vecchi
Volumi oltre gronda	camino tradizionale
Tipologia della gronda	gronda a cornicione
Tipologia delle murature	mattoni vecchi con commenti in calce
	pietrame a vista con commenti in calce
Elementi architettonici	arredi o pozzi
	porticati
Elementi decorativi	
Tipologia degli infissi	tradizionali
Infissi	in legno

Stato di conservazione

Presenza di superfetazioni	
Problemi statici	
Stato conservazione:	
- generale	ottimo
- delle pertinenze	rudere
- delle strutture	ottimo
- dei materiali	ottimo



Data rilievo: 12-feb-06 Aggiornamento scheda: Ottobre 2019

Brettonica

Estratto del Catasto Leopoldino



Estratto del Catasto di Impianto



Estratto della Carta Tecnica Regionale



Informazioni relative al contesto

Giacitura del terreno	crinale
Visibilità nel contesto	molto visibile
Area di pertinenza	poco articolato
Strada di accesso	sterrata
Sistemazioni esterne	giardino
Alberi e arbusti	alberi isolati

Catasto

Foglio di mappa	178
Particella	6
Subalterno	

Catasto Leopoldino

Sezione	-
Foglio	-



L'edificio



Beni culturali ed edifici notificati ai sensi dell'art. 10 del D.lgs. 42/2004 e successive modifiche

Numero di archivio

Denominazione

Strada o via

Località

N. del Decreto Legge

Beni paesaggistici ai sensi dell'art. 134 del D.lgs. 42/2004, e successive modifiche

Aree art. 136, ex L.1497

Aree art. 142, comma c

PTCP - Aree di Pertinenza

SIR-SIC - Siti d'importanza regionale e comunitaria

PIANO STRUTTURALE

Sistemi di paesaggio - Titolo V

4. Il versante fra il Pecorile e San Giovanni d'Asso

U.T.O.E. - Titolo VIII

N.1 Asciano

Funzione agricola

Esclusiva funzione agricola

Dati generali

Tipologia edilizia

annesso agricolo

Descrizione estesa

rimessa attrezzi

N. dei piani

1

Elementi costruttivi

Coperture

ad una falda

Manto di copertura

coppi ed embrici vecchi

Volumi oltre gronda

Tipologia della gronda

gronda a cornicione

Tipologia delle murature

mattoni vecchi con commenti in calce

pietrame a vista con commenti in calce

Elementi architettonici

Elementi decorativi

salto di gatto

Tipologia degli infissi

tradizionali

Infissi

assenti

Stato di conservazione

Presenza di superfetazioni

Problemi statici

Stato conservazione:

- generale

buono

- delle pertinenze

ottimo

- delle strutture

buono

- dei materiali

ottimo



Data rilievo: 21-set-05 Aggiornamento scheda: Ottobre 2019

Casalmaggiore

Estratto del Catasto Leopoldino



Estratto del Catasto di Impianto



Estratto della Carta Tecnica Regionale



Informazioni relative al contesto

Giacitura del terreno	crinale
Visibilità nel contesto	molto visibile
Area di pertinenza	poco articolato
Strada di accesso	sterrata
Sistemazioni esterne	
Alberi e arbusti	alberi isolati

Catasto

Foglio di mappa	222
Particella	31
Subalterno	

Catasto Leopoldino

Sezione	DD
Foglio	9



L'edificio



Beni culturali ed edifici notificati ai sensi dell'art. 10 del D.lgs. 42/2004 e successive modifiche

Numero di archivio

Denominazione

Strada o via

Località

N. del Decreto Legge

Beni paesaggistici ai sensi dell'art. 134 del D.lgs. 42/2004, e successive modifiche

Aree art. 136, ex L.1497

Aree art. 142, comma c

PTCP - Aree di Pertinenza

SIR-SIC - Siti d'importanza regionale e comunitaria

PIANO STRUTTURALE

Sistemi di paesaggio - Titolo V

4. Il versante fra il Pecorile e San Giovanni d'Asso

U.T.O.E. - Titolo VIII

N.1 Asciano

Funzione agricola

Esclusiva funzione agricola

Dati generali

Tipologia edilizia

casa colonica

Descrizione estesa

N. dei piani

2

Elementi costruttivi

Coperture

a padiglione

Manto di copertura

coppi e coppi vecchi

Volumi oltre gronda

camino moderno

Tipologia della gronda

gronda a cornicione

Tipologia delle murature

mattoni vecchi con commenti in calce

Elementi architettonici

arredi o pozzi

Elementi decorativi

Tipologia degli infissi

tradizionali

Infissi

in legno

Stato di conservazione

Presenza di superfetazioni

tettoie

Problemi statici

Stato conservazione:

- generale

buono

- delle pertinenze

buono

- delle strutture

buono

- dei materiali

buono



Data rilievo: 21-set-05 Aggiornamento scheda: Ottobre 2019

Casalmaggiore

Estratto del Catasto Leopoldino



Estratto del Catasto di Impianto



Estratto della Carta Tecnica Regionale



Informazioni relative al contesto

Giacitura del terreno	crinale
Visibilità nel contesto	molto visibile
Area di pertinenza	poco articolato
Strada di accesso	sterrata
Sistemazioni esterne	piazzale
Alberi e arbusti	alberi isolati

Catasto

Foglio di mappa	222
Particella	31
Subalterno	

Catasto Leopoldino

Sezione	-
Foglio	-



L'edificio



Beni culturali ed edifici notificati ai sensi dell'art. 10 del D.lgs. 42/2004 e successive modifiche

Numero di archivio

Denominazione

Strada o via

Località

N. del Decreto Legge

Beni paesaggistici ai sensi dell'art. 134 del D.lgs. 42/2004, e successive modifiche

Aree art. 136, ex L.1497

Aree art. 142, comma c

PTCP - Aree di Pertinenza

SIR-SIC - Siti d'importanza regionale e comunitaria

PIANO STRUTTURALE

Sistemi di paesaggio - Titolo V

4. Il versante fra il Pecorile e San Giovanni d'Asso

U.T.O.E. - Titolo VIII

N.1 Asciano

Funzione agricola

Esclusiva funzione agricola

Dati generali

Tipologia edilizia

tettoia

Descrizione estesa

tettoia in legno stivaggio del fieno

N. dei piani

Elementi costruttivi

Coperture

ad una falda

Manto di copertura

lamiera

Volumi oltre gronda

Tipologia della gronda

Tipologia delle murature

legno

Elementi architettonici

Elementi decorativi

Tipologia degli infissi

Infissi

Stato di conservazione

Presenza di superfetazioni

Problemi statici

Stato conservazione:

- generale

- delle pertinenze

- delle strutture

- dei materiali



Data rilievo: 21-set-05 Aggiornamento scheda: Ottobre 2019

Casalmaggiore

Estratto del Catasto Leopoldino



Estratto del Catasto di Impianto



Estratto della Carta Tecnica Regionale



Informazioni relative al contesto

Giacitura del terreno	crinale
Visibilità nel contesto	molto visibile
Area di pertinenza	poco articolato
Strada di accesso	sterrata
Sistemazioni esterne	piazzale
Alberi e arbusti	alberi isolati

Catasto

Foglio di mappa	222
Particella	31
Subalterno	

Catasto Leopoldino

Sezione	-
Foglio	-



L'edificio



Beni culturali ed edifici notificati ai sensi dell'art. 10 del D.lgs. 42/2004 e successive modifiche

Numero di archivio

Denominazione

Strada o via

Località

N. del Decreto Legge

Beni paesaggistici ai sensi dell'art. 134 del D.lgs. 42/2004, e successive modifiche

Aree art. 136, ex L.1497

Aree art. 142, comma c

PTCP - Aree di Pertinenza

SIR-SIC - Siti d'importanza regionale e comunitaria

PIANO STRUTTURALE

Sistemi di paesaggio - Titolo V

4. Il versante fra il Pecorile e San Giovanni d'Asso

U.T.O.E. - Titolo VIII

N.1 Asciano

Funzione agricola

Esclusiva funzione agricola

Dati generali

Tipologia edilizia

annesso agricolo

Descrizione estesa

N. dei piani

1

Elementi costruttivi

Coperture

ad una falda

Manto di copertura

coppi ed embrici vecchi

Volumi oltre gronda

Tipologia della gronda

gronda a cornicione

Tipologia delle murature

mattoni vecchi con cementi in cemento

Elementi architettonici

Elementi decorativi

Tipologia degli infissi

tradizionali

Infissi

assenti

Stato di conservazione

Presenza di superfetazioni

corpi aperti in aggetto

Problemi statici

Stato conservazione:

- generale

mediamente conservato

- delle pertinenze

mediamente conservato

- delle strutture

mediamente conservato

- dei materiali

mediamente conservato



Data rilievo: 21-set-05 Aggiornamento scheda: Ottobre 2019

Casalmaggiore

Estratto del Catasto Leopoldino



Estratto del Catasto di Impianto



Estratto della Carta Tecnica Regionale



Informazioni relative al contesto

Giacitura del terreno	crinale
Visibilità nel contesto	molto visibile
Area di pertinenza	poco articolato
Strada di accesso	sterrata
Sistemazioni esterne	piazzale
Alberi e arbusti	alberi isolati

Catasto

Foglio di mappa	222
Particella	31
Subalterno	

Catasto Leopoldino

Sezione	-
Foglio	-



L'edificio



Beni culturali ed edifici notificati ai sensi dell'art. 10 del D.lgs. 42/2004 e successive modifiche

Numero di archivio

Denominazione

Strada o via

Località

N. del Decreto Legge

Beni paesaggistici ai sensi dell'art. 134 del D.lgs. 42/2004, e successive modifiche

Aree art. 136, ex L.1497

Aree art. 142, comma c

PTCP - Aree di Pertinenza

SIR-SIC - Siti d'importanza regionale e comunitaria

PIANO STRUTTURALE

Sistemi di paesaggio - Titolo V

U.T.O.E. - Titolo VIII

Funzione agricola

4. Il versante fra il Pecorile e San Giovanni d'Asso
N.1 Asciano
Esclusiva funzione agricola

Dati generali

Tipologia edilizia

annesso agricolo

Descrizione estesa

capannone

N. dei piani

2

Elementi costruttivi

Coperture

a capanna

Manto di copertura

cementegole

Volumi oltre gronda

Tipologia della gronda

Tipologia delle murature

blocchi c. a.

Elementi architettonici

Elementi decorativi

Tipologia degli infissi

Infissi

Stato di conservazione

Presenza di superfetazioni

Problemi statici

Stato conservazione:

- generale

buono

- delle pertinenze

buono

- delle strutture

buono

- dei materiali

buono



Data rilievo: 21-set-05 Aggiornamento scheda: Ottobre 2019

Casalmaggiore

Estratto del Catasto Leopoldino



Estratto del Catasto di Impianto



Estratto della Carta Tecnica Regionale



Informazioni relative al contesto

Giacitura del terreno	crinale
Visibilità nel contesto	molto visibile
Area di pertinenza	poco articolato
Strada di accesso	sterrata
Sistemazioni esterne	piazzale
Alberi e arbusti	alberi isolati

Catasto

Foglio di mappa	222
Particella	31
Subalterno	

Catasto Leopoldino

Sezione	-
Foglio	-



L'edificio



Beni culturali ed edifici notificati ai sensi dell'art. 10 del D.lgs. 42/2004 e successive modifiche

Numero di archivio

Denominazione

Strada o via

Località

N. del Decreto Legge

Beni paesaggistici ai sensi dell'art. 134 del D.lgs. 42/2004, e successive modifiche

Aree art. 136, ex L.1497

Aree art. 142, comma c

PTCP - Aree di Pertinenza

SIR-SIC - Siti d'importanza regionale e comunitaria

PIANO STRUTTURALE

Sistemi di paesaggio - Titolo V

4. Il versante fra il Pecorile e San Giovanni d'Asso

U.T.O.E. - Titolo VIII

N.1 Asciano

Funzione agricola

Esclusiva funzione agricola

Dati generali

Tipologia edilizia

annesso agricolo

Descrizione estesa

capannone

N. dei piani

2

Elementi costruttivi

Coperture

a capanna

Manto di copertura

cementegole

Volumi oltre gronda

Tipologia della gronda

Tipologia delle murature

intonaci

Elementi architettonici

Elementi decorativi

Tipologia degli infissi

Infissi

Stato di conservazione

Presenza di superfetazioni

Problemi statici

Stato conservazione:

- generale

buono

- delle pertinenze

buono

- delle strutture

buono

- dei materiali

buono



Data rilievo: 26-set-05 Aggiornamento scheda: Ottobre 2019

Casanova (Bollano)

Estratto del Catasto Leopoldino



Estratto del Catasto di Impianto



Estratto della Carta Tecnica Regionale



Informazioni relative al contesto

Giacitura del terreno	mezzacosta
Visibilità nel contesto	poco visibile
Area di pertinenza	molto articolato
Strada di accesso	sterrata
Sistemazioni esterne	
Alberi e arbusti	bosco di querce
	fico

Catasto

Foglio di mappa	228
Particella	34
Subalterno	

Catasto Leopoldino

Sezione	EE
Foglio	9



L'edificio



Beni culturali ed edifici notificati ai sensi dell'art. 10 del D.lgs. 42/2004 e successive modifiche

Numero di archivio

Denominazione

Strada o via

Località

N. del Decreto Legge

Beni paesaggistici ai sensi dell'art. 134 del D.lgs. 42/2004, e successive modifiche

Aree art. 136, ex L.1497

Aree art. 142, comma c

PTCP - Aree di Pertinenza

SIR-SIC - Siti d'importanza regionale e comunitaria

PIANO STRUTTURALE

Sistemi di paesaggio - Titolo V

U.T.O.E. - Titolo VIII

Funzione agricola

	Monte Oliveto maggiore e centro medioevale di chiusure
	Monte Oliveto Maggiore e Crete di Asciano
	6. I versanti calanchivi di Monteoliveto, Chiusure e l'alveo dell'Ombrone
	N.1 Asciano
	Prevalente funzione agricola

Dati generali

Tipologia edilizia

casa colonica

Descrizione estesa

N. dei piani

2

Elementi costruttivi

Coperture

a padiglione

Manto di copertura

coppi ed embrici vecchi

Volumi oltre gronda

camino tradizionale

Tipologia della gronda

gronda a cornicione

Tipologia delle murature

mattoni vecchi con commenti in calce

Elementi architettonici

scale esterne tradizionali

Elementi decorativi

Tipologia degli infissi

tradizionali

Infissi

in legno

Stato di conservazione

Presenza di superfetazioni

Problemi statici

Stato conservazione:

- generale

- delle pertinenze

- delle strutture

- dei materiali

scadente

mediamente conservato

scadente

scadente



Data rilievo: 26-set-05 Aggiornamento scheda: Ottobre 2019

Casanova (Bollano)

Estratto del Catasto Leopoldino



Estratto del Catasto di Impianto



Estratto della Carta Tecnica Regionale



Informazioni relative al contesto

Giacitura del terreno	mezzacosta
Visibilità nel contesto	poco visibile
Area di pertinenza	molto articolato
Strada di accesso	sterrata
Sistemazioni esterne	
Alberi e arbusti	bosco di querce
	fico

Catasto

Foglio di mappa	228
Particella	34
Subalterno	

Catasto Leopoldino

Sezione	-
Foglio	-



L'edificio



Beni culturali ed edifici notificati ai sensi dell'art. 10 del D.lgs. 42/2004 e successive modifiche

Numero di archivio

Denominazione

Strada o via

Località

N. del Decreto Legge

Beni paesaggistici ai sensi dell'art. 134 del D.lgs. 42/2004, e successive modifiche

Aree art. 136, ex L.1497

Aree art. 142, comma c

PTCP - Aree di Pertinenza

SIR-SIC - Siti d'importanza regionale e comunitaria

PIANO STRUTTURALE

Sistemi di paesaggio - Titolo V

U.T.O.E. - Titolo VIII

Funzione agricola

Monte Oliveto maggiore e centro medioevale di chiusure
si
Monte Oliveto Maggiore e Crete di Asciano
6. I versanti calanchivi di Monteoliveto, Chiusure e l'alveo dell'Ombrone
N.1 Asciano
Prevalente funzione agricola

Dati generali

Tipologia edilizia	annesso agricolo
Descrizione estesa	
N. dei piani	1

Elementi costruttivi

Coperture	a capanna
Manto di copertura	coppi ed embrici vecchi
Volumi oltre gronda	
Tipologia della gronda	
Tipologia delle murature	mattoni vecchi con commenti in calce
Elementi architettonici	
Elementi decorativi	salto di gatto
Tipologia degli infissi	tradizionali
Infissi	assenti

Stato di conservazione

Presenza di superfetazioni	
Problemi statici	
Stato conservazione:	
- generale	buono
- delle pertinenze	buono
- delle strutture	buono
- dei materiali	buono



Casanuova (Rofanello)

Data rilievo: 01-set-05 Aggiornamento scheda: Ottobre 2019

Estratto del Catasto Leopoldino



Estratto del Catasto di Impianto



Estratto della Carta Tecnica Regionale



Informazioni relative al contesto

Giacitura del terreno	crinale
Visibilità nel contesto	molto visibile
Area di pertinenza	poco articolato
Strada di accesso	sterrata
Sistemazioni esterne	piazzale
Alberi e arbusti	cipressi isolati
	gruppo di querce
	gelso

Catasto

Foglio di mappa	161
Particella	35
Subalterno	

Catasto Leopoldino

Sezione	U
Foglio	9



L'edificio



Beni culturali ed edifici notificati ai sensi dell'art. 10 del D.lgs. 42/2004 e successive modifiche

Numero di archivio

Denominazione

Strada o via

Località

N. del Decreto Legge

Beni paesaggistici ai sensi dell'art. 134 del D.lgs. 42/2004, e successive modifiche

Aree art. 136, ex L.1497

Aree art. 142, comma c

PTCP - Aree di Pertinenza

SIR-SIC - Siti d'importanza regionale e comunitaria

PIANO STRUTTURALE

Sistemi di paesaggio - Titolo V

U.T.O.E. - Titolo VIII

Funzione agricola

4. Il versante fra il Pecorile e San Giovanni d'Asso
N.1 Asciano
Esclusiva funzione agricola

Dati generali

Tipologia edilizia

casa colonica

Descrizione estesa

N. dei piani

2

Elementi costruttivi

Coperture

a padiglione

a capanna

Manto di copertura

coppi ed embrici nuovi

Volumi oltre gronda

Tipologia della gronda

varese con le tavelle

Tipologia delle murature

mattoni vecchi con commenti in cemento

intonaci

Elementi architettonici

Elementi decorativi

aperture ad arco

Tipologia degli infissi

tradizionali

Infissi

in legno

Stato di conservazione

Presenza di superfetazioni

manomissioni dell' superfici murarie

Problemi statici

Stato conservazione:

- generale

buono

- delle pertinenze

buono

- delle strutture

buono

- dei materiali

buono



Data rilievo: 01-set-05 Aggiornamento scheda: Ottobre 2019

Casanuova (Rofanello)

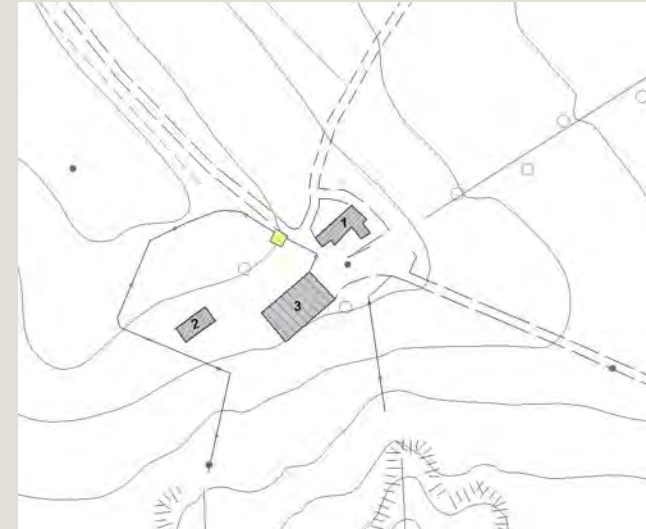
Estratto del Catasto Leopoldino



Estratto del Catasto di Impianto



Estratto della Carta Tecnica Regionale



Informazioni relative al contesto

Giacitura del terreno	crinale
Visibilità nel contesto	molto visibile
Area di pertinenza	poco articolato
Strada di accesso	sterrata
Sistemazioni esterne	piazzale
Alberi e arbusti	cipressi isolati
	gruppo di querce
	gelso

Catasto

Foglio di mappa	161
Particella	35
Subalterno	

Catasto Leopoldino

Sezione	-
Foglio	-



L'edificio



Beni culturali ed edifici notificati ai sensi dell'art. 10 del D.lgs. 42/2004 e successive modifiche

Numero di archivio

Denominazione

Strada o via

Località

N. del Decreto Legge

Beni paesaggistici ai sensi dell'art. 134 del D.lgs. 42/2004, e successive modifiche

Aree art. 136, ex L.1497

Aree art. 142, comma c

PTCP - Aree di Pertinenza

SIR-SIC - Siti d'importanza regionale e comunitaria

PIANO STRUTTURALE

Sistemi di paesaggio - Titolo V

4. Il versante fra il Pecorile e San Giovanni d'Asso

U.T.O.E. - Titolo VIII

N.1 Asciano

Funzione agricola

Esclusiva funzione agricola

Dati generali

Tipologia edilizia

tettoia

Descrizione estesa

tettoia metallica

N. dei piani

Elementi costruttivi

Coperture

a capanna

Manto di copertura

lamiera

Volumi oltre gronda

Tipologia della gronda

Tipologia delle murature

metallo

Elementi architettonici

Elementi decorativi

Tipologia degli infissi

Infissi

Stato di conservazione

Presenza di superfetazioni

Problemi statici

Stato conservazione:

- generale

- delle pertinenze

- delle strutture

- dei materiali



Casanuova (Rofanello)

Data rilievo: 01-set-05 Aggiornamento scheda: Ottobre 2019

Estratto del Catasto Leopoldino



Estratto del Catasto di Impianto



Estratto della Carta Tecnica Regionale



Informazioni relative al contesto

Giacitura del terreno	crinale
Visibilità nel contesto	molto visibile
Area di pertinenza	poco articolato
Strada di accesso	sterrata
Sistemazioni esterne	piazzale
Alberi e arbusti	cipressi isolati
	gruppo di querce
	gelso

Catasto

Foglio di mappa	178
Particella	15
Subalterno	

Catasto Leopoldino

Sezione	-
Foglio	-



L'edificio



Beni culturali ed edifici notificati ai sensi dell'art. 10 del D.lgs. 42/2004 e successive modifiche

Numero di archivio

Denominazione

Strada o via

Località

N. del Decreto Legge

Beni paesaggistici ai sensi dell'art. 134 del D.lgs. 42/2004, e successive modifiche

Aree art. 136, ex L.1497

Aree art. 142, comma c

PTCP - Aree di Pertinenza

SIR-SIC - Siti d'importanza regionale e comunitaria

PIANO STRUTTURALE

Sistemi di paesaggio - Titolo V

4. Il versante fra il Pecorile e San Giovanni d'Asso

U.T.O.E. - Titolo VIII

N.1 Asciano

Funzione agricola

Esclusiva funzione agricola

Dati generali

Tipologia edilizia

annesso agricolo

Descrizione estesa

capannone

N. dei piani

Elementi costruttivi

Coperture

a capanna

Manto di copertura

cementegole

Volumi oltre gronda

Tipologia della gronda

Tipologia delle murature

pietrame con commenti in cemento

lamiera

Elementi architettonici

Elementi decorativi

Tipologia degli infissi

Infissi

Stato di conservazione

Presenza di superfetazioni

Problemi statici

Stato conservazione:

- generale

mediamente conservato

- delle pertinenze

mediamente conservato

- delle strutture

mediamente conservato

- dei materiali

mediamente conservato



Data rilievo: 12-feb-06 Aggiornamento scheda: Dicembre 2021

Casanuova (Montemori)

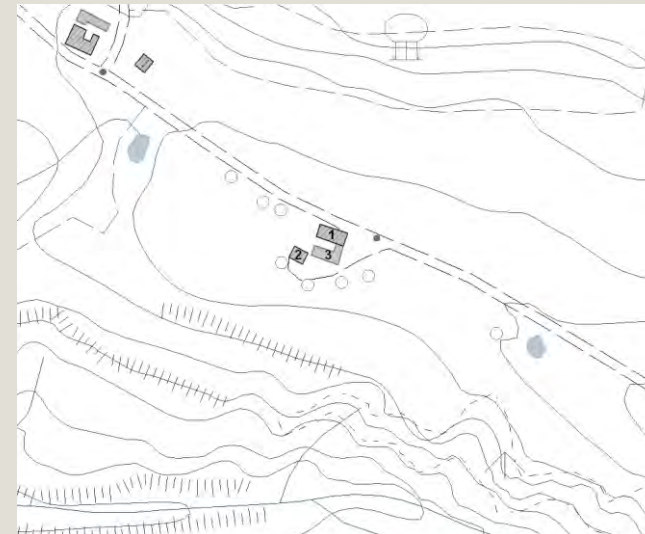
Estratto del Catasto Leopoldino



Estratto del Catasto di Impianto



Estratto della Carta Tecnica Regionale



Informazioni relative al contesto

Giacitura del terreno	mezzacosta
Visibilità nel contesto	poco visibile
Area di pertinenza	poco articolato
Strada di accesso	sterrata
Sistemazioni esterne	
Alberi e arbusti	cipressi isolati

Catasto

Foglio di mappa	160
Particella	34
Subalterno	

Catasto Leopoldino

Sezione	HH
Foglio	9



L'edificio



Beni culturali ed edifici notificati ai sensi dell'art. 10 del D.lgs. 42/2004 e successive modifiche

Numero di archivio

Denominazione

Strada o via

Località

N. del Decreto Legge

Beni paesaggistici ai sensi dell'art. 134 del D.lgs. 42/2004, e successive modifiche

Aree art. 136, ex L.1497

Aree art. 142, comma c

PTCP - Aree di Pertinenza

SIR-SIC - Siti d'importanza regionale e comunitaria

PIANO STRUTTURALE

Sistemi di paesaggio - Titolo V

U.T.O.E. - Titolo VIII

Funzione agricola

6. I versanti calanchivi di Monteoliveto, Chiusure e l'alveo dell'Ombrone

N.1 Asciano

Esclusiva funzione agricola

Dati generali

Tipologia edilizia

casa colonica

Descrizione estesa

N. dei piani

2

Elementi costruttivi

Coperture

a padiglione

Manto di copertura

coppi ed embrici vecchi

Volumi oltre gronda

camino tradizionale

Tipologia della gronda

Tipologia delle murature

mattoni vecchi con commenti in calce

Elementi architettonici

Elementi decorativi

Tipologia degli infissi

Infissi

tradizionali

assenti

Stato di conservazione

Presenza di superfetazioni

Problemi statici

Stato conservazione:

- generale

scadente

- delle pertinenze

scadente

- delle strutture

scadente

- dei materiali

scadente

demolizione parziale



Data rilievo: 12-feb-06 Aggiornamento scheda: Dicembre 2021

Casanuova (Montemori)

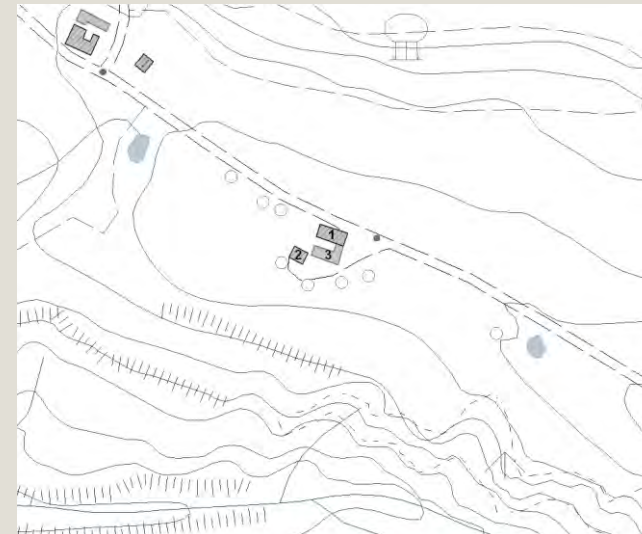
Estratto del Catasto Leopoldino



Estratto del Catasto di Impianto



Estratto della Carta Tecnica Regionale



Informazioni relative al contesto

Giacitura del terreno	mezzacosta
Visibilità nel contesto	poco visibile
Area di pertinenza	poco articolato
Strada di accesso	sterrata
Sistemazioni esterne	
Alberi e arbusti	cipressi isolati

Catasto

Foglio di mappa	160
Particella	34
Subalterno	

Catasto Leopoldino

Sezione	HH
Foglio	9



L'edificio



Beni culturali ed edifici notificati ai sensi dell'art. 10 del D.lgs. 42/2004 e successive modifiche

Numero di archivio
Denominazione
Strada o via
Località
N. del Decreto Legge

Beni paesaggistici ai sensi dell'art. 134 del D.lgs. 42/2004, e successive modifiche

Aree art. 136, ex L.1497
Aree art. 142, comma c

PTCP - Aree di Pertinenza

SIR-SIC - Siti d'importanza regionale e comunitaria

PIANO STRUTTURALE

Sistemi di paesaggio - Titolo V
U.T.O.E. - Titolo VIII
Funzione agricola

6. I versanti calanchivi di Monteoliveto, Chiusure e l'alveo dell'Ombrone
N.1 Asciano
Esclusiva funzione agricola

Dati generali

Tipologia edilizia

annesso agricolo

Descrizione estesa

--

N. dei piani

1

Elementi costruttivi

Coperture

--

Manto di copertura

--

Volumi oltre gronda

--

Tipologia della gronda

--

Tipologia delle murature

--

Elementi architettonici

--

Elementi decorativi

--

Tipologia degli infissi

--

Infissi

--

Stato di conservazione

Presenza di superfetazioni

--

Problemi statici

demolizione parziale

--

Stato conservazione:

- generale

pessimo

- delle pertinenze

pessimo

- delle strutture

pessimo

- dei materiali

pessimo



Data rilievo: 12-feb-06 Aggiornamento scheda: Dicembre 2021

Casanuova (Montemori)

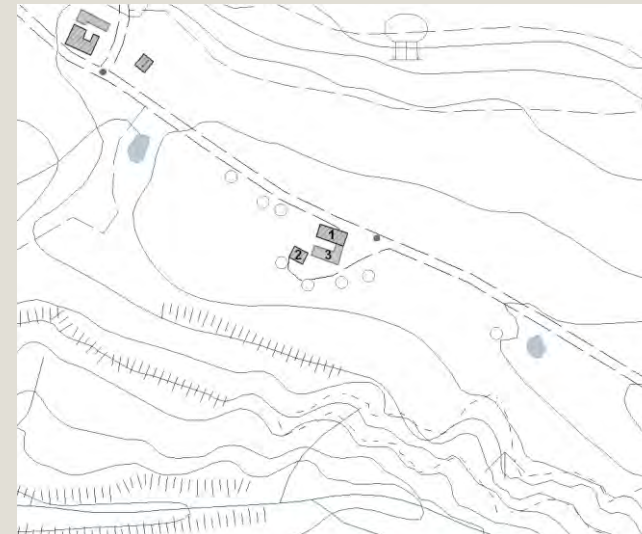
Estratto del Catasto Leopoldino



Estratto del Catasto di Impianto



Estratto della Carta Tecnica Regionale



Informazioni relative al contesto

Giacitura del terreno	mezzacosta
Visibilità nel contesto	poco visibile
Area di pertinenza	poco articolato
Strada di accesso	sterrata
Sistemazioni esterne	
Alberi e arbusti	

Catasto

Foglio di mappa	160
Particella	34
Subalterno	

Catasto Leopoldino

Sezione	HH
Foglio	9



L'edificio



Beni culturali ed edifici notificati ai sensi dell'art. 10 del D.lgs. 42/2004 e successive modifiche

Numero di archivio

Denominazione

Strada o via

Località

N. del Decreto Legge

Beni paesaggistici ai sensi dell'art. 134 del D.lgs. 42/2004, e successive modifiche

Aree art. 136, ex L.1497

Aree art. 142, comma c

PTCP - Aree di Pertinenza

SIR-SIC - Siti d'importanza regionale e comunitaria

PIANO STRUTTURALE

Sistemi di paesaggio - Titolo V

U.T.O.E. - Titolo VIII

Funzione agricola

6. I versanti calanchivi di Monteoliveto, Chiusure e l'alveo dell'Ombrone

N.1 Asciano

Esclusiva funzione agricola

Dati generali

Tipologia edilizia

annesso agricolo

Descrizione estesa

N. dei piani

Elementi costruttivi

Coperture

Manto di copertura

Volumi oltre gronda

Tipologia della gronda

Tipologia delle murature

Elementi architettonici

Elementi decorativi

Tipologia degli infissi

Infissi

Stato di conservazione

Presenza di superfetazioni

Problemi statici

Stato conservazione:

- generale

pessimo

- delle pertinenze

pessimo

- delle strutture

pessimo

- dei materiali

pessimo



Data rilievo: 20-ott-05 Aggiornamento scheda: Ottobre 2019

Casanuova di Grè

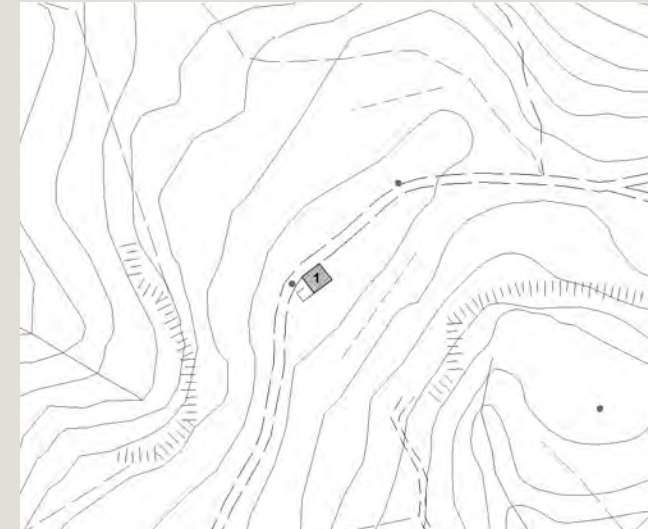
Estratto del Catasto Leopoldino



Estratto del Catasto di Impianto



Estratto della Carta Tecnica Regionale



Informazioni relative al contesto

Giacitura del terreno	crinale
Visibilità nel contesto	poco visibile
Area di pertinenza	poco articolato
Strada di accesso	sterrata
Sistemazioni esterne	
Alberi e arbusti	bosco di querce

Catasto

Foglio di mappa	242
Particella	10
Subalterno	

Catasto Leopoldino

Sezione	EE
Foglio	9



L'edificio



Beni culturali ed edifici notificati ai sensi dell'art. 10 del D.lgs. 42/2004 e successive modifiche

Numero di archivio

Denominazione

Strada o via

Località

N. del Decreto Legge

Beni paesaggistici ai sensi dell'art. 134 del D.lgs. 42/2004, e successive modifiche

Aree art. 136, ex L.1497

Aree art. 142, comma c

PTCP - Aree di Pertinenza

SIR-SIC - Siti d'importanza regionale e comunitaria

PIANO STRUTTURALE

Sistemi di paesaggio - Titolo V

U.T.O.E. - Titolo VIII

Funzione agricola

Monte Oliveto Maggiore e Crete di Asciano
6. I versanti calanchivi di Monteoliveto, Chiusure e l'alveo dell'Ombrone
N.1 Asciano
Prevalente funzione agricola

Dati generali

Tipologia edilizia

casa colonica

Descrizione estesa

N. dei piani

2

Elementi costruttivi

Coperture

a capanna

Manto di copertura

coppi ed embrici vecchi

Volumi oltre gronda

camino tradizionale

Tipologia della gronda

Tipologia delle murature

mattoni vecchi con commenti in calce

Elementi architettonici

Elementi decorativi

Tipologia degli infissi

Infissi

tradizionali

assenti

Stato di conservazione

Presenza di superfetazioni

Problemi statici

Stato conservazione:

- generale

- delle pertinenze

- delle strutture

- dei materiali

demolizione parziale

pessimo

pessimo

pessimo

pessimo



Data rilievo: 22-nov-05 Aggiornamento scheda: Ottobre 2019

Castellare

Estratto del Catasto Leopoldino



Estratto del Catasto di Impianto



Estratto della Carta Tecnica Regionale



Informazioni relative al contesto

Giacitura del terreno	crinale
Visibilità nel contesto	molto visibile
Area di pertinenza	molto articolato
Strada di accesso	sterrata
Sistemazioni esterne	
Alberi e arbusti	filare di cipressi
	quercia isolata

Catasto

Foglio di mappa	177
Particella	18
Subalterno	

Catasto Leopoldino

Sezione	HH
Foglio	9



L'edificio



Beni culturali ed edifici notificati ai sensi dell'art. 10 del D.lgs. 42/2004 e successive modifiche

Numero di archivio

Denominazione

Strada o via

Località

N. del Decreto Legge

Beni paesaggistici ai sensi dell'art. 134 del D.lgs. 42/2004, e successive modifiche

Aree art. 136, ex L.1497

Aree art. 142, comma c

PTCP - Aree di Pertinenza

Pertinenza degli aggregati

SIR-SIC - Siti d'importanza regionale e comunitaria

PIANO STRUTTURALE

Sistemi di paesaggio - Titolo V

6. I versanti calanchivi di Monteoliveto, Chiusure e l'alveo dell'Ombrone

U.T.O.E. - Titolo VIII

N.1 Asciano

Funzione agricola

Prevalente funzione agricola

Dati generali

Tipologia edilizia

casa colonica

Descrizione estesa

N. dei piani

2

Elementi costruttivi

Coperture

a padiglione

Manto di copertura

coppi ed embrici vecchi

Volumi oltre gronda

camino tradizionale

Tipologia della gronda

correnti in legno orditi con pianelle in cotto

Tipologia delle murature

pietrame e mattoni con commenti in calce

Elementi architettonici

arredi o pozzi

Elementi decorativi

scale esterne tradizionali

Tipologia degli infissi

tradizionali

Infissi

in legno

Stato di conservazione

Presenza di superfetazioni

Problemi statici

lesioni o malfunzionamenti lievi o generalizzati

Stato conservazione:

- generale

scadente

- delle pertinenze

buono

- delle strutture

scadente

- dei materiali

buono



Data rilievo: 22-nov-05 Aggiornamento scheda: Ottobre 2019

Castellare

Estratto del Catasto Leopoldino



Estratto del Catasto di Impianto



Estratto della Carta Tecnica Regionale



Informazioni relative al contesto

Giacitura del terreno	crinale
Visibilità nel contesto	molto visibile
Area di pertinenza	molto articolato
Strada di accesso	sterrata
Sistemazioni esterne	
Alberi e arbusti	filare di cipressi
	gruppo di querce

Catasto

Foglio di mappa	177
Particella	18
Subalterno	

Catasto Leopoldino

Sezione	-
Foglio	-



L'edificio



Beni culturali ed edifici notificati ai sensi dell'art. 10 del D.lgs. 42/2004 e successive modifiche

Numero di archivio

Denominazione

Strada o via

Località

N. del Decreto Legge

Beni paesaggistici ai sensi dell'art. 134 del D.lgs. 42/2004, e successive modifiche

Aree art. 136, ex L.1497

Aree art. 142, comma c

PTCP - Aree di Pertinenza

Pertinenza degli aggregati

SIR-SIC - Siti d'importanza regionale e comunitaria

PIANO STRUTTURALE

Sistemi di paesaggio - Titolo V

6. I versanti calanchivi di Monteoliveto, Chiusure e l'alveo dell'Ombrone

U.T.O.E. - Titolo VIII

N.1 Asciano

Funzione agricola

Prevalente funzione agricola

Dati generali

Tipologia edilizia

annesso agricolo

Descrizione estesa

N. dei piani

2

Elementi costruttivi

Coperture

a capanna

Manto di copertura

coppi ed embrici vecchi

Volumi oltre gronda

Tipologia della gronda

gronda a cornicione

Tipologia delle murature

mattoni vecchi con commenti in calce

Elementi architettonici

Elementi decorativi

salto di gatto

Tipologia degli infissi

tradizionali

Infissi

in legno

Stato di conservazione

Presenza di superfetazioni

Problemi statici

lesioni o malfunzionamenti lievi o generalizzati

Stato conservazione:

- generale

mediamente conservato

- delle pertinenze

buono

- delle strutture

mediamente conservato

- dei materiali

mediamente conservato



Data rilievo: 22-nov-05 Aggiornamento scheda: Ottobre 2019

Castellare

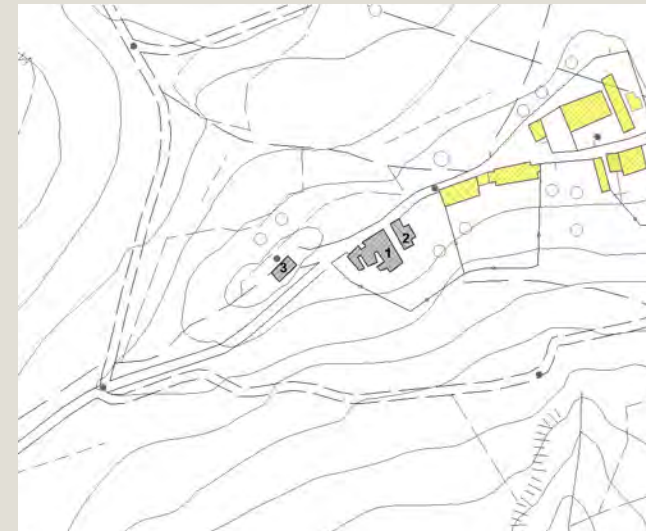
Estratto del Catasto Leopoldino



Estratto del Catasto di Impianto



Estratto della Carta Tecnica Regionale



Informazioni relative al contesto

Giacitura del terreno	crinale
Visibilità nel contesto	molto visibile
Area di pertinenza	molto articolato
Strada di accesso	sterrata
Sistemazioni esterne	
Alberi e arbusti	filare di cipressi
	quercia isolata

Catasto

Foglio di mappa	177
Particella	74
Subalterno	

Catasto Leopoldino

Sezione	HH
Foglio	9



L'edificio



Beni culturali ed edifici notificati ai sensi dell'art. 10 del D.lgs. 42/2004 e successive modifiche

Numero di archivio

Denominazione

Strada o via

Località

N. del Decreto Legge

Beni paesaggistici ai sensi dell'art. 134 del D.lgs. 42/2004, e successive modifiche

Aree art. 136, ex L.1497

Aree art. 142, comma c

PTCP - Aree di Pertinenza

Pertinenza degli aggregati

SIR-SIC - Siti d'importanza regionale e comunitaria

PIANO STRUTTURALE

Sistemi di paesaggio - Titolo V

6. I versanti calanchivi di Monteoliveto, Chiusure e l'alveo dell'Ombrone

U.T.O.E. - Titolo VIII

N.1 Asciano

Funzione agricola

Prevalente funzione agricola

Dati generali

Tipologia edilizia

annesso agricolo

Descrizione estesa

N. dei piani

1

Elementi costruttivi

Coperture

a capanna

Manto di copertura

coppi ed embrici vecchi

Volumi oltre gronda

Tipologia della gronda

correnti in legno orditi con pianelle in cotto

Tipologia delle murature

mattoni vecchi con commenti in calce

Elementi architettonici

Elementi decorativi

Tipologia degli infissi

Infissi

non tradizionali

in ferro

Stato di conservazione

Presenza di superfetazioni

Problemi statici

lesioni o malfunzionamenti lievi o generalizzati

Stato conservazione:

- generale

mediamente conservato

- delle pertinenze

buono

- delle strutture

mediamente conservato

- dei materiali

mediamente conservato



Data rilievo: 22-set-05 Aggiornamento scheda: Ottobre 2019

Cedrola

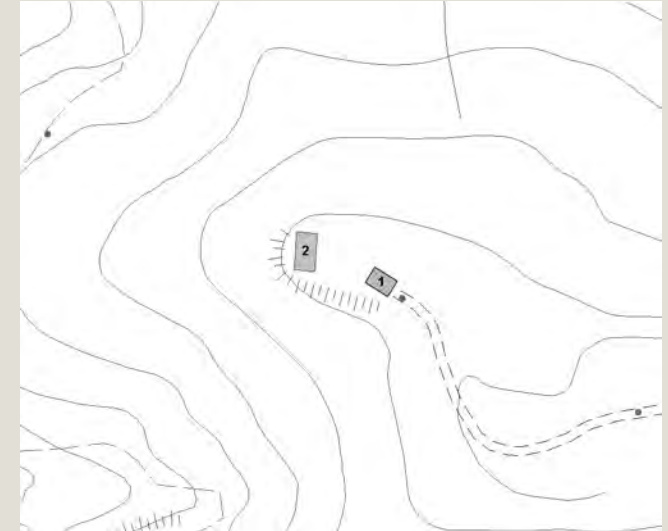
Estratto del Catasto Leopoldino



Estratto del Catasto di Impianto



Estratto della Carta Tecnica Regionale



Informazioni relative al contesto

Giacitura del terreno	crinale
Visibilità nel contesto	molto visibile
Area di pertinenza	poco articolato
Strada di accesso	sterrata
Sistemazioni esterne	
Alberi e arbusti	prato

Catasto

Foglio di mappa	204
Particella	60
Subalterno	

Catasto Leopoldino

Sezione	V
Foglio	9



L'edificio



Beni culturali ed edifici notificati ai sensi dell'art. 10 del D.lgs. 42/2004 e successive modifiche

Numero di archivio

Denominazione

Strada o via

Località

N. del Decreto Legge

Beni paesaggistici ai sensi dell'art. 134 del D.lgs. 42/2004, e successive modifiche

Aree art. 136, ex L.1497

Aree art. 142, comma c

PTCP - Aree di Pertinenza

SIR-SIC - Siti d'importanza regionale e comunitaria

PIANO STRUTTURALE

Sistemi di paesaggio - Titolo V

4. Il versante fra il Pecorile e San Giovanni d'Asso

U.T.O.E. - Titolo VIII

N.1 Asciano

Funzione agricola

Esclusiva funzione agricola

Dati generali

Tipologia edilizia

annesso agricolo

Descrizione estesa

capannone

N. dei piani

2

Elementi costruttivi

Coperture

a capanna

Manto di copertura

lamiera

Volumi oltre gronda

Tipologia della gronda

Tipologia delle murature

mattoni vecchi con commenti in cemento

intonaco grezzo

Elementi architettonici

Elementi decorativi

Tipologia degli infissi

Infissi

non tradizionali

in alluminio

Stato di conservazione

Presenza di superfetazioni

Problemi statici

Stato conservazione:

- generale

buono

- delle pertinenze

buono

- delle strutture

buono

- dei materiali

buono



Data rilievo: 22-set-05 Aggiornamento scheda: Ottobre 2019

Cedrola

Estratto del Catasto Leopoldino



Estratto del Catasto di Impianto



Estratto della Carta Tecnica Regionale



Informazioni relative al contesto

Giacitura del terreno	crinale
Visibilità nel contesto	molto visibile
Area di pertinenza	poco articolato
Strada di accesso	sterrata
Sistemazioni esterne	
Alberi e arbusti	prato

Catasto

Foglio di mappa	204
Particella	60
Subalterno	

Catasto Leopoldino

Sezione	V
Foglio	9



L'edificio



Beni culturali ed edifici notificati ai sensi dell'art. 10 del D.lgs. 42/2004 e successive modifiche

Numero di archivio

Denominazione

Strada o via

Località

N. del Decreto Legge

Beni paesaggistici ai sensi dell'art. 134 del D.lgs. 42/2004, e successive modifiche

Aree art. 136, ex L.1497

Aree art. 142, comma c

PTCP - Aree di Pertinenza

SIR-SIC - Siti d'importanza regionale e comunitaria

PIANO STRUTTURALE

Sistemi di paesaggio - Titolo V

4. Il versante fra il Pecorile e San Giovanni d'Asso

U.T.O.E. - Titolo VIII

N.1 Asciano

Funzione agricola

Esclusiva funzione agricola

Dati generali

Tipologia edilizia

[Redacted]

Descrizione estesa

[Redacted]

N. dei piani

[Redacted]

Elementi costruttivi

Coperture

[Redacted]

Manto di copertura

[Redacted]

Volumi oltre gronda

[Redacted]

Tipologia della gronda

[Redacted]

Tipologia delle murature

[Redacted]

Elementi architettonici

arredi o pozzi

Elementi decorativi

[Redacted]

Tipologia degli infissi

[Redacted]

Infissi

[Redacted]

Stato di conservazione

Presenza di superfetazioni

[Redacted]

Problemi statici

[Redacted]

Stato conservazione:

- generale

rudere

- delle pertinenze

pessimo

- delle strutture

rudere

- dei materiali

rudere



Data rilievo: 12-set-05 Aggiornamento scheda: Ottobre 2019

Chiuserra

Estratto del Catasto Leopoldino



Estratto del Catasto di Impianto



Estratto della Carta Tecnica Regionale



Informazioni relative al contesto

Giacitura del terreno	crinale
Visibilità nel contesto	molto visibile
Area di pertinenza	molto articolato
Strada di accesso	asfalto
Sistemazioni esterne	
Alberi e arbusti	cipressi isolati
	olivo

Catasto

Foglio di mappa	221
Particella	18
Subalterno	

Catasto Leopoldino

Sezione	DD
Foglio	9



L'edificio



Beni culturali ed edifici notificati ai sensi dell'art. 10 del D.lgs. 42/2004 e successive modifiche

Beni paesaggistici ai sensi dell'art. 134 del D.lgs. 42/2004, e successive modifiche

PTCP - Aree di Pertinenza

SIR-SIC - Siti d'importanza regionale e comunitaria

PIANO STRUTTURALE

Numero di archivio

Denominazione

Strada o via

Località

N. del Decreto Legge

Aree art. 136, ex L.1497

Aree art. 142, comma c

Sistemi di paesaggio - Titolo V

U.T.O.E. - Titolo VIII

Funzione agricola

	Monte Oliveto maggiore e centro medioevale di chiusure
	Pertinenza dei beni storico-architettonici
	4. Il versante fra il Pecorile e San Giovanni d'Asso
	N.1 Asciano
	Esclusiva funzione agricola

Dati generali

Tipologia edilizia

casa colonica

Descrizione estesa

N. dei piani

2

Elementi costruttivi

Coperture

a padiglione

Manto di copertura

coppi ed embrici vecchi

Volumi oltre gronda

camino tradizionale

Tipologia della gronda

gronda a cornicione

Tipologia delle murature

mattoni vecchi con commenti in calce

Elementi architettonici

Elementi decorativi

cornici marcapiano, zoccolature, angolari, cornici

Tipologia degli infissi

tradizionali

Infissi

in legno

Stato di conservazione

Presenza di superfetazioni

Problemi statici

Stato conservazione:

- generale

- delle pertinenze

- delle strutture

- dei materiali

lesioni o malfunzionamenti lievi o generalizzati

mediamente conservato

mediamente conservato

mediamente conservato

buono



Data rilievo: 12-set-05 Aggiornamento scheda: Ottobre 2019

Chiuserra

Estratto del Catasto Leopoldino



Estratto del Catasto di Impianto



Estratto della Carta Tecnica Regionale



Informazioni relative al contesto

Giacitura del terreno	crinale
Visibilità nel contesto	molto visibile
Area di pertinenza	molto articolato
Strada di accesso	asfalto
Sistemazioni esterne	
Alberi e arbusti	cipressi isolati
	olivo

Catasto

Foglio di mappa	221
Particella	18
Subalterno	

Catasto Leopoldino

Sezione	-
Foglio	-



L'edificio



Beni culturali ed edifici notificati ai sensi dell'art. 10 del D.lgs. 42/2004 e successive modifiche

Numero di archivio

Denominazione

Strada o via

Località

N. del Decreto Legge

Beni paesaggistici ai sensi dell'art. 134 del D.lgs. 42/2004, e successive modifiche

Aree art. 136, ex L.1497

Monte Oliveto maggiore e centro medioevale di chiusure

Aree art. 142, comma c

PTCP - Aree di Pertinenza

Pertinenza dei beni storico-architettonici

SIR-SIC - Siti d'importanza regionale e comunitaria

PIANO STRUTTURALE

Sistemi di paesaggio - Titolo V

4. Il versante fra il Pecorile e San Giovanni d'Asso

U.T.O.E. - Titolo VIII

N.1 Asciano

Funzione agricola

Esclusiva funzione agricola

Dati generali

Tipologia edilizia

annesso agricolo

Descrizione estesa

N. dei piani

1

Elementi costruttivi

Coperture

a capanna

Manto di copertura

coppi ed embrici vecchi

Volumi oltre gronda

Tipologia della gronda

gronda a cornicione

Tipologia delle murature

mattoni vecchi con commenti in calce

Elementi architettonici

Elementi decorativi

salto di gatto

Tipologia degli infissi

tradizionali

Infissi

in legno

Stato di conservazione

Presenza di superfetazioni

Problemi statici

Stato conservazione:

- generale

mediamente conservato

- delle pertinenze

buono

- delle strutture

mediamente conservato

- dei materiali

mediamente conservato

lesioni o malfunzionamenti lievi o generalizzati



Data rilievo: 12-set-05 Aggiornamento scheda: Ottobre 2019

Chiuserra

Estratto del Catasto Leopoldino



Estratto del Catasto di Impianto



Estratto della Carta Tecnica Regionale



Informazioni relative al contesto

Giacitura del terreno	crinale
Visibilità nel contesto	molto visibile
Area di pertinenza	molto articolato
Strada di accesso	asfalto
Sistemazioni esterne	
Alberi e arbusti	cipressi isolati
	olivo

Catasto

Foglio di mappa	220
Particella	77
Subalterno	

Catasto Leopoldino

Sezione	-
Foglio	-



L'edificio



Beni culturali ed edifici notificati ai sensi dell'art. 10 del D.lgs. 42/2004 e successive modifiche

Numero di archivio

Denominazione

Strada o via

Località

N. del Decreto Legge

Beni paesaggistici ai sensi dell'art. 134 del D.lgs. 42/2004, e successive modifiche

Aree art. 136, ex L.1497

Aree art. 142, comma c

PTCP - Aree di Pertinenza

SIR-SIC - Siti d'importanza regionale e comunitaria

PIANO STRUTTURALE

Sistemi di paesaggio - Titolo V

U.T.O.E. - Titolo VIII

Funzione agricola

Monte Oliveto maggiore e centro medioevale di chiusure
Pertinenza dei beni storico-architettonici
Monte Oliveto Maggiore e Crete di Asciano
6. I versanti calanchivi di Monteoliveto, Chiusure e l'alveo dell'Ombrone
N.1 Asciano
Prevalente funzione agricola

Dati generali

Tipologia edilizia

casa colonica

Descrizione estesa

N. dei piani

1

Elementi costruttivi

Coperture

a capanna

Manto di copertura

coppi ed embrici vecchi

Volumi oltre gronda

Tipologia della gronda

correnti in legno orditi con pianelle in cotto

Tipologia delle murature

mattoni vecchi con commenti in calce

Elementi architettonici

Elementi decorativi

Tipologia degli infissi

tradizionali

Infissi

assenti

Stato di conservazione

Presenza di superfetazioni

Problemi statici

presenza di lesioni marcate

Stato conservazione:

- generale

scadente

- delle pertinenze

mediamente conservato

- delle strutture

scadente

- dei materiali

scadente



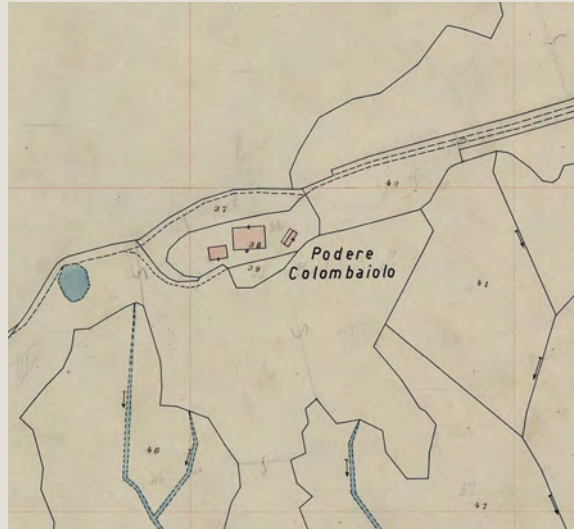
Data rilievo: 01-set-05 Aggiornamento scheda: Ottobre 2019

Colombaiolo

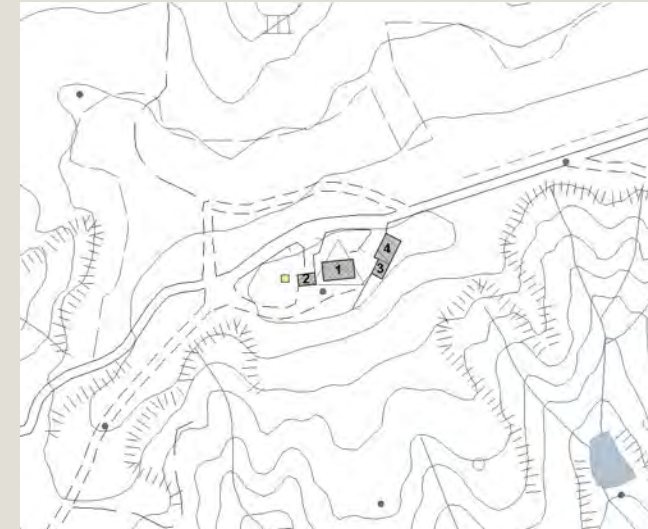
Estratto del Catasto Leopoldino



Estratto del Catasto di Impianto



Estratto della Carta Tecnica Regionale



Informazioni relative al contesto

Giacitura del terreno	crinale
Visibilità nel contesto	molto visibile
Area di pertinenza	molto articolato
Strada di accesso	sterrata
Sistemazioni esterne	pavimentazione
Alberi e arbusti	filare di cipressi
	fico
	olivo

Catasto

Foglio di mappa	200
Particella	38
Subalterno	

Catasto Leopoldino

Sezione	FF
Foglio	9



L'edificio



Beni culturali ed edifici notificati ai sensi dell'art. 10 del D.lgs. 42/2004 e successive modifiche

Numero di archivio

Denominazione

Strada o via

Località

N. del Decreto Legge

Beni paesaggistici ai sensi dell'art. 134 del D.lgs. 42/2004, e successive modifiche

Aree art. 136, ex L.1497

Aree art. 142, comma c

PTCP - Aree di Pertinenza

SIR-SIC - Siti d'importanza regionale e comunitaria

PIANO STRUTTURALE

Sistemi di paesaggio - Titolo V

U.T.O.E. - Titolo VIII

Funzione agricola

6. I versanti calanchivi di Monteoliveto, Chiusure e l'alveo dell'Ombrone

N.1 Asciano

Prevalente funzione agricola

Dati generali

Tipologia edilizia

casa colonica

Descrizione estesa

N. dei piani

2

Elementi costruttivi

Coperture

a padiglione

Manto di copertura

coppi ed embrici vecchi

Volumi oltre gronda

camino moderno

Tipologia della gronda

gronda a cornicione

Tipologia delle murature

mattoni vecchi con commenti in calce

Elementi architettonici

Elementi decorativi

Tipologia degli infissi

tradizionali

Infissi

in legno

Stato di conservazione

Presenza di superfetazioni

Problemi statici

Stato conservazione:

- generale

ottimo

- delle pertinenze

ottimo

- delle strutture

ottimo

- dei materiali

ottimo



Data rilievo: 01-set-05 Aggiornamento scheda: Ottobre 2019

Colombaiolo

Estratto del Catasto Leopoldino



Estratto del Catasto di Impianto



Estratto della Carta Tecnica Regionale



Informazioni relative al contesto

Giacitura del terreno	crinale
Visibilità nel contesto	molto visibile
Area di pertinenza	molto articolato
Strada di accesso	sterrata
Sistemazioni esterne	
Alberi e arbusti	filare di cipressi
	fico
	olivo

Catasto

Foglio di mappa	200
Particella	38
Subalterno	

Catasto Leopoldino

Sezione	-
Foglio	-



L'edificio



Beni culturali ed edifici notificati ai sensi dell'art. 10 del D.lgs. 42/2004 e successive modifiche

Numero di archivio

Denominazione

Strada o via

Località

N. del Decreto Legge

Beni paesaggistici ai sensi dell'art. 134 del D.lgs. 42/2004, e successive modifiche

Aree art. 136, ex L.1497

Aree art. 142, comma c

PTCP - Aree di Pertinenza

SIR-SIC - Siti d'importanza regionale e comunitaria

PIANO STRUTTURALE

Sistemi di paesaggio - Titolo V

U.T.O.E. - Titolo VIII

Funzione agricola

6. I versanti calanchivi di Monteoliveto, Chiusure e l'alveo dell'Ombrone

N.1 Asciano

Prevalente funzione agricola

Dati generali

Tipologia edilizia

casa colonica

Descrizione estesa

N. dei piani

2

Elementi costruttivi

Coperture

a padiglione

Manto di copertura

coppi ed embrici vecchi

Volumi oltre gronda

camino moderno

Tipologia della gronda

gronda a cornicione

Tipologia delle murature

intonaci

Elementi architettonici

scale esterne non tradizionali

Elementi decorativi

Tipologia degli infissi

non tradizionali

Infissi

in legno

in ferro

Stato di conservazione

Presenza di superfetazioni

Problemi statici

Stato conservazione:

- generale

buono

- delle pertinenze

buono

- delle strutture

buono

- dei materiali

buono



Data rilievo: 01-set-05 Aggiornamento scheda: Ottobre 2019

Colombaiolo

Estratto del Catasto Leopoldino



Estratto del Catasto di Impianto



Estratto della Carta Tecnica Regionale



Informazioni relative al contesto

Giacitura del terreno	crinale
Visibilità nel contesto	molto visibile
Area di pertinenza	molto articolato
Strada di accesso	sterrata
Sistemazioni esterne	
Alberi e arbusti	filare di cipressi
	fico
	olivo

Catasto

Foglio di mappa	200
Particella	38
Subalterno	

Catasto Leopoldino

Sezione	-
Foglio	-



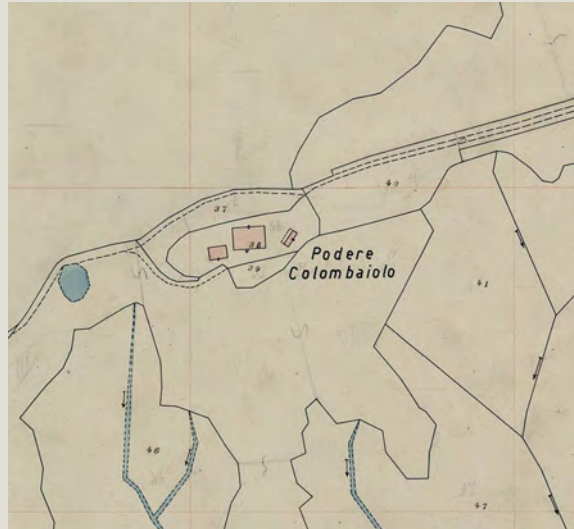
Data rilievo: 01-set-05 Aggiornamento scheda: Ottobre 2019

Colombaiolo

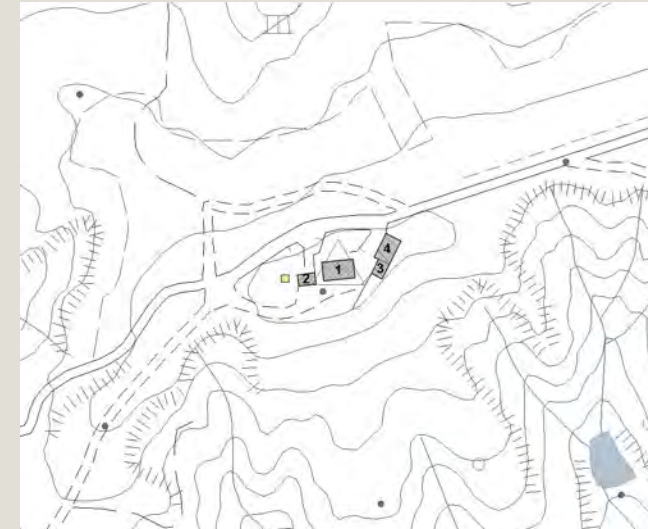
Estratto del Catasto Leopoldino



Estratto del Catasto di Impianto



Estratto della Carta Tecnica Regionale



Informazioni relative al contesto

Giacitura del terreno	crinale
Visibilità nel contesto	molto visibile
Area di pertinenza	molto articolato
Strada di accesso	sterrata
Sistemazioni esterne	
Alberi e arbusti	cipressi isolati
	fico
	olivo

Catasto

Foglio di mappa	200
Particella	38
Subalterno	

Catasto Leopoldino

Sezione	-
Foglio	-



L'edificio



Beni culturali ed edifici notificati ai sensi dell'art. 10 del D.lgs. 42/2004 e successive modifiche

Numero di archivio

Denominazione

Strada o via

Località

N. del Decreto Legge

Beni paesaggistici ai sensi dell'art. 134 del D.lgs. 42/2004, e successive modifiche

Aree art. 136, ex L.1497

Aree art. 142, comma c

PTCP - Aree di Pertinenza

SIR-SIC - Siti d'importanza regionale e comunitaria

PIANO STRUTTURALE

Sistemi di paesaggio - Titolo V

U.T.O.E. - Titolo VIII

Funzione agricola

6. I versanti calanchivi di Monteoliveto, Chiusure e l'alveo dell'Ombrone

N.1 Asciano

Prevalente funzione agricola

Dati generali

Tipologia edilizia

annesso agricolo

Descrizione estesa

capannone

N. dei piani

2

Elementi costruttivi

Coperture

Manto di copertura

lamiera

Volumi oltre gronda

Tipologia della gronda

Tipologia delle murature

lamiera

Elementi architettonici

Elementi decorativi

Tipologia degli infissi

Infissi

Stato di conservazione

Presenza di superfetazioni

Problemi statici

Stato conservazione:

- generale

buono

- delle pertinenze

buono

- delle strutture

buono

- dei materiali

buono



Data rilievo: 20-set-05 Aggiornamento scheda: Ottobre 2019

Colombaiolo

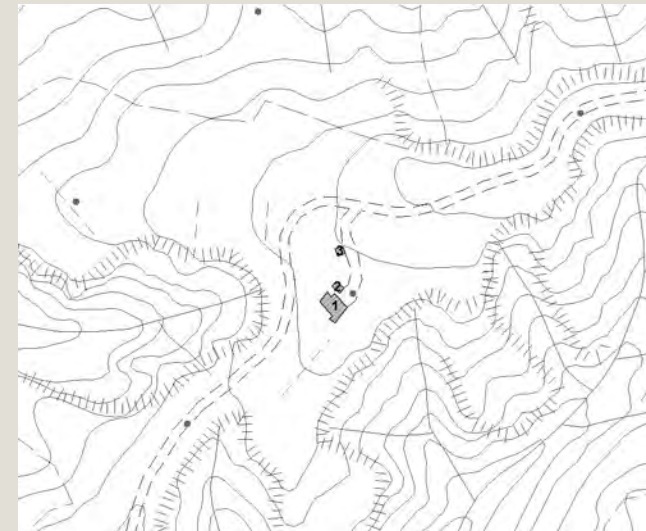
Estratto del Catasto Leopoldino



Estratto del Catasto di Impianto



Estratto della Carta Tecnica Regionale



Informazioni relative al contesto

Giacitura del terreno	crinale
Visibilità nel contesto	poco visibile
Area di pertinenza	poco articolato
Strada di accesso	sterrata
Sistemazioni esterne	
Alberi e arbusti	gruppo di querce

Catasto

Foglio di mappa	230
Particella	79
Subalterno	

Catasto Leopoldino

Sezione	EE
Foglio	9



L'edificio



Beni culturali ed edifici notificati ai sensi dell'art. 10 del D.lgs. 42/2004 e successive modifiche

Numero di archivio

Denominazione

Strada o via

Località

N. del Decreto Legge

Beni paesaggistici ai sensi dell'art. 134 del D.lgs. 42/2004, e successive modifiche

Aree art. 136, ex L.1497

Monte Oliveto maggiore e centro medioevale di chiusure

Aree art. 142, comma c

PTCP - Aree di Pertinenza

SIR-SIC - Siti d'importanza regionale e comunitaria

Monte Oliveto Maggiore e Crete di Asciano

PIANO STRUTTURALE

Sistemi di paesaggio - Titolo V

6. I versanti calanchivi di Monteoliveto, Chiusure e l'alveo dell'Ombrone

U.T.O.E. - Titolo VIII

N.1 Asciano

Funzione agricola

Prevalente funzione agricola

Dati generali

Tipologia edilizia

casa colonica

Descrizione estesa

N. dei piani

2

Elementi costruttivi

Coperture

a capanna

Manto di copertura

coppi ed embrici vecchi

Volumi oltre gronda

camino moderno

Tipologia della gronda

gronda a cornicione

Tipologia delle murature

mattoni vecchi con commenti in cemento

Elementi architettonici

arredi o pozzi

Elementi decorativi

Tipologia degli infissi

tradizionali

Infissi

in legno

Stato di conservazione

Presenza di superfetazioni

Problemi statici

Stato conservazione:

- generale

buono

- delle pertinenze

buono

- delle strutture

buono

- dei materiali

buono



Data rilievo: 20-set-05 Aggiornamento scheda: Ottobre 2019

Colombaiolo

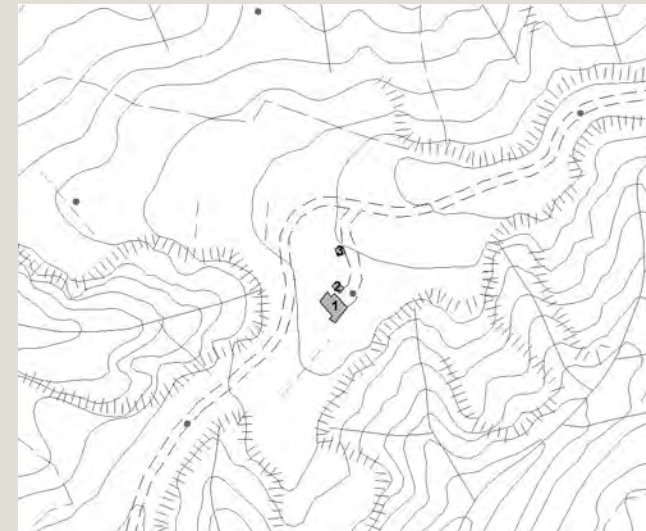
Estratto del Catasto Leopoldino



Estratto del Catasto di Impianto



Estratto della Carta Tecnica Regionale



Informazioni relative al contesto

Giacitura del terreno	crinale
Visibilità nel contesto	poco visibile
Area di pertinenza	poco articolato
Strada di accesso	sterrata
Sistemazioni esterne	
Alberi e arbusti	boschetto di conifere

Catasto

Foglio di mappa	230
Particella	79
Subalterno	

Catasto Leopoldino

Sezione	-
Foglio	-



L'edificio



Beni culturali ed edifici notificati ai sensi dell'art. 10 del D.lgs. 42/2004 e successive modifiche

Beni paesaggistici ai sensi dell'art. 134 del D.lgs. 42/2004, e successive modifiche

PTCP - Aree di Pertinenza

SIR-SIC - Siti d'importanza regionale e comunitaria

PIANO STRUTTURALE

Numero di archivio

Denominazione

Strada o via

Località

N. del Decreto Legge

Aree art. 136, ex L.1497

Aree art. 142, comma c

Sistemi di paesaggio - Titolo V

U.T.O.E. - Titolo VIII

Funzione agricola

Monte Oliveto maggiore e centro medioevale di chiusure
Monte Oliveto Maggiore e Crete di Asciano
6. I versanti calanchivi di Monteoliveto, Chiusure e l'alveo dell'Ombrone
N.1 Asciano
Prevalente funzione agricola

Dati generali

Tipologia edilizia	annesso agricolo
Descrizione estesa	
N. dei piani	1

Elementi costruttivi

Coperture	a capanna
Manto di copertura	coppi ed embrici vecchi
Volumi oltre gronda	camino tradizionale
Tipologia della gronda	correnti in legno orditi con pianelle in cotto
Tipologia delle murature	mattoni vecchi con commenti in calce
Elementi architettonici	
Elementi decorativi	
Tipologia degli infissi	tradizionali
Infissi	in legno

Stato di conservazione

Presenza di superfetazioni	
Problemi statici	
Stato conservazione:	
- generale	buono
- delle pertinenze	buono
- delle strutture	buono
- dei materiali	buono



Data rilievo: 20-set-05 Aggiornamento scheda: Ottobre 2019

Colombaiolo

Estratto del Catasto Leopoldino



Estratto del Catasto di Impianto



Estratto della Carta Tecnica Regionale



Informazioni relative al contesto

Giacitura del terreno	crinale
Visibilità nel contesto	poco visibile
Area di pertinenza	poco articolato
Strada di accesso	sterrata
Sistemazioni esterne	
Alberi e arbusti	gruppo di querce boschetto di conifere

Catasto

Foglio di mappa	230
Particella	79
Subalterno	

Catasto Leopoldino

Sezione	-
Foglio	-



L'edificio



Beni culturali ed edifici notificati ai sensi dell'art. 10 del D.lgs. 42/2004 e successive modifiche

Numero di archivio

Denominazione

Strada o via

Località

N. del Decreto Legge

Beni paesaggistici ai sensi dell'art. 134 del D.lgs. 42/2004, e successive modifiche

Aree art. 136, ex L.1497

Aree art. 142, comma c

PTCP - Aree di Pertinenza

SIR-SIC - Siti d'importanza regionale e comunitaria

PIANO STRUTTURALE

Sistemi di paesaggio - Titolo V

U.T.O.E. - Titolo VIII

Funzione agricola

	Monte Oliveto maggiore e centro medioevale di chiusure
	Monte Oliveto Maggiore e Crete di Asciano
	6. I versanti calanchivi di Monteoliveto, Chiusure e l'alveo dell'Ombro
	N.1 Asciano
	Prevalente funzione agricola

Dati generali

Tipologia edilizia	tettoia
Descrizione estesa	in muratura tradizionale
N. dei piani	1

Elementi costruttivi

Coperture	a capanna
Manto di copertura	coppi ed embrici vecchi
Volumi oltre gronda	
Tipologia della gronda	correnti in legno orditi con pianelle in cotto
Tipologia delle murature	mattoni vecchi con commenti in calce
Elementi architettonici	
Elementi decorativi	
Tipologia degli infissi	
Infissi	assenti

Stato di conservazione

Presenza di superfetazioni	
Problemi statici	
Stato conservazione:	
- generale	buono
- delle pertinenze	buono
- delle strutture	buono
- dei materiali	buono



Data rilievo: 22-nov-05 Aggiornamento scheda: Ottobre 2019

Colombaione

Estratto del Catasto Leopoldino



Estratto del Catasto di Impianto



Estratto della Carta Tecnica Regionale



Informazioni relative al contesto

Giacitura del terreno	crinale
Visibilità nel contesto	molto visibile
Area di pertinenza	molto articolato
Strada di accesso	sterrata
Sistemazioni esterne	
Alberi e arbusti	quercia isolata
	olivo

Catasto

Foglio di mappa	202
Particella	13
Subalterno	

Catasto Leopoldino

Sezione	FF
Foglio	9



Data rilievo: 22-nov-05 Aggiornamento scheda: Ottobre 2019

Colombaione

Estratto del Catasto Leopoldino



Estratto del Catasto di Impianto



Estratto della Carta Tecnica Regionale



Informazioni relative al contesto

Giacitura del terreno	crinale
Visibilità nel contesto	molto visibile
Area di pertinenza	molto articolato
Strada di accesso	sterrata
Sistemazioni esterne	
Alberi e arbusti	quercia isolata
	olivo

Catasto

Foglio di mappa	202
Particella	13
Subalterno	

Catasto Leopoldino

Sezione	FF
Foglio	9



L'edificio



Beni culturali ed edifici notificati ai sensi dell'art. 10 del D.lgs. 42/2004 e successive modifiche

Numero di archivio

Denominazione

Strada o via

Località

N. del Decreto Legge

Beni paesaggistici ai sensi dell'art. 134 del D.lgs. 42/2004, e successive modifiche

Aree art. 136, ex L.1497

Aree art. 142, comma c

PTCP - Aree di Pertinenza

SIR-SIC - Siti d'importanza regionale e comunitaria

PIANO STRUTTURALE

Sistemi di paesaggio - Titolo V

U.T.O.E. - Titolo VIII

Funzione agricola

6. I versanti calanchivi di Monteoliveto, Chiusure e l'alveo dell'Ombrone

N.1 Asciano

Prevalente funzione agricola

Dati generali

Tipologia edilizia

annesso agricolo

Descrizione estesa

N. dei piani

1

Elementi costruttivi

Coperture

a capanna

Manto di copertura

coppi ed embrici vecchi

Volumi oltre gronda

Tipologia della gronda

gronda a cornicione

Tipologia delle murature

mattoni vecchi con commenti in calce

Elementi architettonici

Elementi decorativi

Tipologia degli infissi

tradizionali

Infissi

in legno

in ferro

Stato di conservazione

Presenza di superfetazioni

Problemi statici

Stato conservazione:

- generale

scadente

- delle pertinenze

buono

- delle strutture

scadente

- dei materiali

mediamente conservato



Data rilievo: 22-nov-05 Aggiornamento scheda: Ottobre 2019

Colombaione

Estratto del Catasto Leopoldino



Estratto del Catasto di Impianto



Estratto della Carta Tecnica Regionale



Informazioni relative al contesto

Giacitura del terreno	crinale
Visibilità nel contesto	molto visibile
Area di pertinenza	molto articolato
Strada di accesso	sterrata
Sistemazioni esterne	
Alberi e arbusti	quercia isolata
	olivo

Catasto

Foglio di mappa	202
Particella	13
Subalterno	

Catasto Leopoldino

Sezione	FF
Foglio	9



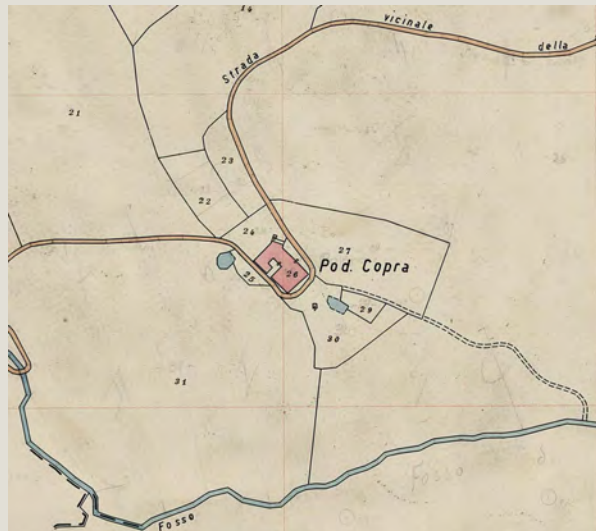
Data rilievo: 19-nov-05 Aggiornamento scheda: Ottobre 2019

Copra

Estratto del Catasto Leopoldino



Estratto del Catasto di Impianto



Estratto della Carta Tecnica Regionale



Informazioni relative al contesto

Giacitura del terreno	fondovalle
Visibilità nel contesto	molto visibile
Area di pertinenza	poco articolato
Strada di accesso	sterrata
Sistemazioni esterne	
Alberi e arbusti	gruppo di querce

Catasto

Foglio di mappa	204
Particella	26
Subalterno	

Catasto Leopoldino

Sezione	V
Foglio	9



L'edificio



Beni culturali ed edifici notificati
ai sensi dell'art. 10 del D.lgs.
42/2004 e successive modifiche

Numero di archivio

Denominazione

Strada o via

Località

N. del Decreto Legge

Beni paesaggistici ai sensi dell'art.
134 del D.lgs. 42/2004, e
successive modifiche

Aree art. 136, ex L.1497

Aree art. 142, comma c

PTCP - Aree di Pertinenza

SIR-SIC - Siti d'importanza regionale e comunitaria

PIANO STRUTTURALE

Sistemi di paesaggio - Titolo V

U.T.O.E. - Titolo VIII

Funzione agricola

4. Il versante fra il Pecorile e San Giovanni d'Asso

N.1 Asciano

Esclusiva funzione agricola

Dati generali

Tipologia edilizia

casa colonica

Descrizione estesa

N. dei piani

2

Elementi costruttivi

Coperture

a padiglione

Manto di copertura

coppi ed embrici vecchi

Volumi oltre gronda

Tipologia della gronda

gronda a cornicione

Tipologia delle murature

mattoni vecchi con commenti in calce

Elementi architettonici

Elementi decorativi

cornici alle finestre o alle aperture

Tipologia degli infissi

tradizionali

Infissi

assenti

Stato di conservazione

Presenza di
superfettazioni

Problemi statici

Stato conservazione:

- generale

- delle pertinenze

- delle strutture

- dei materiali

crolli della copertura

demolizione parziale

scadente

mediamente conservato

scadente

scadente

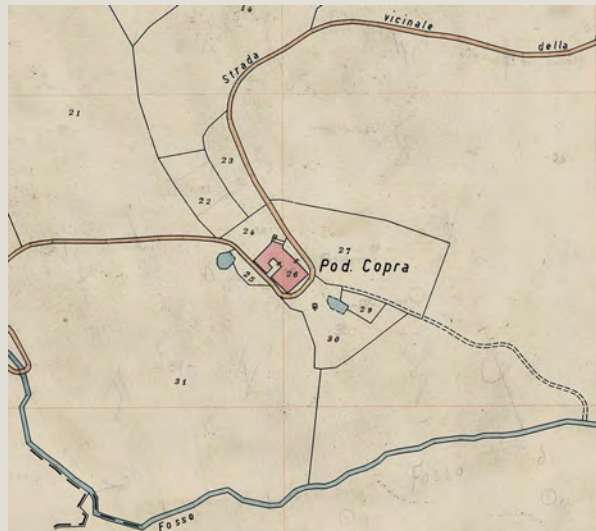


Data rilievo: 19-nov-05 Aggiornamento scheda: Ottobre 2019

Estratto del Catasto Leopoldino



Estratto del Catasto di Impianto



Estratto della Carta Tecnica Regionale



Informazioni relative al contesto

Giacitura del terreno	fondovalle
Visibilità nel contesto	molto visibile
Area di pertinenza	poco articolato
Strada di accesso	sterrata
Sistemazioni esterne	
Alberi e arbusti	gruppo di querce

Catasto

Foglio di mappa	204
Particella	54
Subalterno	

Catasto Leopoldino

Sezione	-
Foglio	-



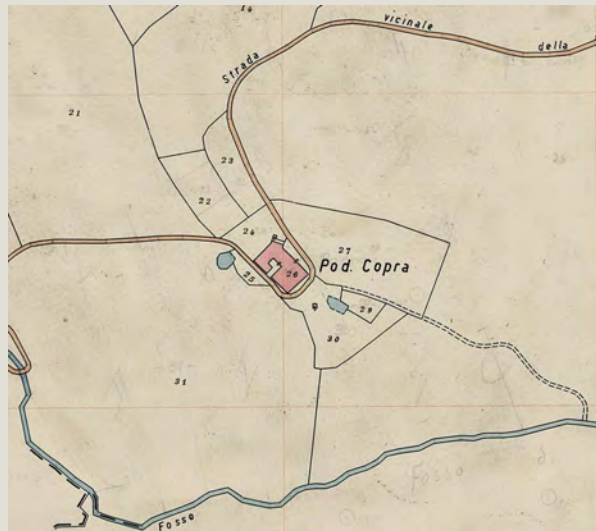
Data rilievo: 19-nov-05 Aggiornamento scheda: Ottobre 2019

Copra

Estratto del Catasto Leopoldino



Estratto del Catasto di Impianto



Estratto della Carta Tecnica Regionale



Informazioni relative al contesto

Giacitura del terreno	fondovalle
Visibilità nel contesto	molto visibile
Area di pertinenza	poco articolato
Strada di accesso	sterrata
Sistemazioni esterne	
Alberi e arbusti	gruppo di querce

Catasto

Foglio di mappa	204
Particella	26
Subalterno	

Catasto Leopoldino

Sezione	-
Foglio	-



L'edificio



Beni culturali ed edifici notificati ai sensi dell'art. 10 del D.lgs. 42/2004 e successive modifiche

Numero di archivio

Denominazione

Strada o via

Località

N. del Decreto Legge

Beni paesaggistici ai sensi dell'art. 134 del D.lgs. 42/2004, e successive modifiche

Aree art. 136, ex L.1497

Aree art. 142, comma c

PTCP - Aree di Pertinenza

SIR-SIC - Siti d'importanza regionale e comunitaria

PIANO STRUTTURALE

Sistemi di paesaggio - Titolo V

4. Il versante fra il Pecorile e San Giovanni d'Asso

U.T.O.E. - Titolo VIII

N.1 Asciano

Funzione agricola

Esclusiva funzione agricola

Dati generali

Tipologia edilizia

annesso agricolo

Descrizione estesa

N. dei piani

1

Elementi costruttivi

Coperture

a capanna

Manto di copertura

coppi ed embrici vecchi

Volumi oltre gronda

camino tradizionale

Tipologia della gronda

gronda a cornicione

Tipologia delle murature

mattoni vecchi con commenti in calce

Elementi architettonici

Elementi decorativi

salto di gatto

Tipologia degli infissi

tradizionali

Infissi

in legno

Stato di conservazione

Presenza di superfetazioni

Problemi statici

Stato conservazione:

- generale

buono

- delle pertinenze

mediamente conservato

- delle strutture

buono

- dei materiali

buono



Data rilievo: 22-nov-05 Aggiornamento scheda: Ottobre 2019

Cristena

Estratto del Catasto Leopoldino



Estratto del Catasto di Impianto



Estratto della Carta Tecnica Regionale



Informazioni relative al contesto

Giacitura del terreno	mezzacosta
Visibilità nel contesto	molto visibile
Area di pertinenza	molto articolato
Strada di accesso	asfalto
Sistemazioni esterne	
Alberi e arbusti	gruppo di querce
	cipressi isolati
	cedro del libano

Catasto

Foglio di mappa	217
Particella	7_8
Subalterno	

Catasto Leopoldino

Sezione	GG
Foglio	9



L'edificio



Beni culturali ed edifici notificati ai sensi dell'art. 10 del D.lgs. 42/2004 e successive modifiche

Numero di archivio

Denominazione

Strada o via

Località

N. del Decreto Legge

Beni paesaggistici ai sensi dell'art. 134 del D.lgs. 42/2004, e successive modifiche

Aree art. 136, ex L.1497

Aree art. 142, comma c

PTCP - Aree di Pertinenza

SIR-SIC - Siti d'importanza regionale e comunitaria

PIANO STRUTTURALE

Sistemi di paesaggio - Titolo V

U.T.O.E. - Titolo VIII

Funzione agricola

Monte Oliveto maggiore e centro medioevale di chiusure
Pertinenza dei beni storico-architettonici
6. I versanti calanchivi di Monteliveto, Chiusure e l'alveo dell'Ombrone
N.1 Asciano
Prevalente funzione agricola

Dati generali

Tipologia edilizia	casa colonica
Descrizione estesa	
N. dei piani	2

Elementi costruttivi

Coperture	a capanna
Manto di copertura	coppi ed embrici vecchi
Volumi oltre gronda	camino moderno
Tipologia della gronda	correnti in legno orditi con pannelle in cotto
Tipologia delle murature	mattoni vecchi con commenti in cemento
Elementi architettonici	arredi o pozzi
Elementi decorativi	
Tipologia degli infissi	tradizionali
Infissi	in legno

Stato di conservazione

Presenza di superfetazioni	
Problemi statici	
Stato conservazione:	
- generale	buono
- delle pertinenze	buono
- delle strutture	buono
- dei materiali	buono



Data rilievo: 22-nov-05 Aggiornamento scheda: Ottobre 2019

Cristena

Estratto del Catasto Leopoldino



Estratto del Catasto di Impianto



Estratto della Carta Tecnica Regionale



Informazioni relative al contesto

Giacitura del terreno	mezzacosta
Visibilità nel contesto	molto visibile
Area di pertinenza	molto articolato
Strada di accesso	asfalto
Sistemazioni esterne	
Alberi e arbusti	gruppo di querce
	cipressi isolati
	cedro del libano

Catasto

Foglio di mappa	217
Particella	10
Subalterno	

Catasto Leopoldino

Sezione	-
Foglio	-



L'edificio



Beni culturali ed edifici notificati ai sensi dell'art. 10 del D.lgs. 42/2004 e successive modifiche

Numero di archivio

Denominazione

Strada o via

Località

N. del Decreto Legge

Beni paesaggistici ai sensi dell'art. 134 del D.lgs. 42/2004, e successive modifiche

Aree art. 136, ex L.1497

Monte Oliveto maggiore e centro medioevale di chiusure

Aree art. 142, comma c

PTCP - Aree di Pertinenza

Pertinenza dei beni storico-architettonici

SIR-SIC - Siti d'importanza regionale e comunitaria

PIANO STRUTTURALE

Sistemi di paesaggio - Titolo V

6. I versanti calanchivi di Monteoliveto, Chiusure e l'alveo dell'Ombrone

U.T.O.E. - Titolo VIII

N.1 Asciano

Funzione agricola

Prevalente funzione agricola

Dati generali

Tipologia edilizia

casa colonica

Descrizione estesa

N. dei piani

2

Elementi costruttivi

Coperture

a falde

Manto di copertura

marsigliesi

Volumi oltre gronda

Tipologia della gronda

laterizio armato o c.a.

Tipologia delle murature

mattoni vecchi con commenti in calce

riv in pietra b spess al P1

Elementi architettonici

balconi non tradizionali

Elementi decorativi

Tipologia degli infissi

tradizionali

Infissi

in legno

Stato di conservazione

Presenza di superfetazioni

Problemi statici

Stato conservazione:

- generale

buono

- delle pertinenze

buono

- delle strutture

buono

- dei materiali

buono



Data rilievo: 22-nov-05 Aggiornamento scheda: Ottobre 2019

Cristena

Estratto del Catasto Leopoldino



Estratto del Catasto di Impianto



Estratto della Carta Tecnica Regionale



Informazioni relative al contesto

Giacitura del terreno	mezzacosta
Visibilità nel contesto	molto visibile
Area di pertinenza	molto articolato
Strada di accesso	asfalto
Sistemazioni esterne	
Alberi e arbusti	gruppo di querce
	cipressi isolati
	cedro del libano

Catasto

Foglio di mappa	217
Particella	33
Subalterno	

Catasto Leopoldino

Sezione	GG
Foglio	9



L'edificio



Beni culturali ed edifici notificati ai sensi dell'art. 10 del D.lgs. 42/2004 e successive modifiche

Numero di archivio

Denominazione

Strada o via

Località

N. del Decreto Legge

Beni paesaggistici ai sensi dell'art. 134 del D.lgs. 42/2004, e successive modifiche

Aree art. 136, ex L.1497

Aree art. 142, comma c

PTCP - Aree di Pertinenza

SIR-SIC - Siti d'importanza regionale e comunitaria

PIANO STRUTTURALE

Sistemi di paesaggio - Titolo V

U.T.O.E. - Titolo VIII

Funzione agricola

Monte Oliveto maggiore e centro medioevale di chiusure

Pertinenza dei beni storico-architettonici

6. I versanti calanchivi di Monteoliveto, Chiusure e l'alveo dell'Ombrone

N.1 Asciano

Prevalente funzione agricola

Dati generali

Tipologia edilizia

annesso agricolo

Descrizione estesa

N. dei piani

1

Elementi costruttivi

Coperture

ad una falda

Manto di copertura

coppi ed embrici vecchi

Volumi oltre gronda

Tipologia della gronda

correnti in legno orditi con pianelle in cotto

Tipologia delle murature

mattoni vecchi con commenti in cemento

Elementi architettonici

Elementi decorativi

salto di gatto

Tipologia degli infissi

Infissi

Stato di conservazione

Presenza di superfetazioni

Problemi statici

Stato conservazione:

- generale

- delle pertinenze

- delle strutture

- dei materiali

lesioni o malfunzionamenti lievi o generalizzati

scadente

buono

scadente

scadente



Data rilievo: 22-nov-05 Aggiornamento scheda: Ottobre 2019

Cristena

Estratto del Catasto Leopoldino



Estratto del Catasto di Impianto



Estratto della Carta Tecnica Regionale



Informazioni relative al contesto

Giacitura del terreno	mezzacosta
Visibilità nel contesto	molto visibile
Area di pertinenza	molto articolato
Strada di accesso	asfalto
Sistemazioni esterne	
Alberi e arbusti	gruppo di querce
	cipressi isolati
	cedro del libano

Catasto

Foglio di mappa	217
Particella	10
Subalterno	

Catasto Leopoldino

Sezione	-
Foglio	-



L'edificio



Beni culturali ed edifici notificati ai sensi dell'art. 10 del D.lgs. 42/2004 e successive modifiche

Numero di archivio

Denominazione

Strada o via

Località

N. del Decreto Legge

Beni paesaggistici ai sensi dell'art. 134 del D.lgs. 42/2004, e successive modifiche

Aree art. 136, ex L.1497

Monte Oliveto maggiore e centro medioevale di chiusure

Aree art. 142, comma c

PTCP - Aree di Pertinenza

Pertinenza dei beni storico-architettonici

SIR-SIC - Siti d'importanza regionale e comunitaria

PIANO STRUTTURALE

Sistemi di paesaggio - Titolo V

6. I versanti calanchivi di Monteoliveto, Chiusure e l'alveo dell'Ombrone

U.T.O.E. - Titolo VIII

N.1 Asciano

Funzione agricola

Prevalente funzione agricola

Dati generali

Tipologia edilizia

annesso agricolo

Descrizione estesa

N. dei piani

1

Elementi costruttivi

Coperture

a capanna

Manto di copertura

marsigliesi

Volumi oltre gronda

Tipologia della gronda

laterizio armato o c.a.

Tipologia delle murature

mattoni vecchi con commenti in cemento

Elementi architettonici

mattoni nuovi

Elementi decorativi

Tipologia degli infissi

non tradizionali

Infissi

in legno

Stato di conservazione

Presenza di superfetazioni

Problemi statici

Stato conservazione:

- generale

mediamente conservato

- delle pertinenze

buono

- delle strutture

mediamente conservato

- dei materiali

mediamente conservato



Data rilievo: 22-nov-05 Aggiornamento scheda: Ottobre 2019

Cristena

Estratto del Catasto Leopoldino



Estratto del Catasto di Impianto



Estratto della Carta Tecnica Regionale



Informazioni relative al contesto

Giacitura del terreno	mezzacosta
Visibilità nel contesto	molto visibile
Area di pertinenza	molto articolato
Strada di accesso	asfalto
Sistemazioni esterne	
Alberi e arbusti	gruppo di querce
	cipressi isolati
	cedro del libano

Catasto

Foglio di mappa	217
Particella	10
Subalterno	

Catasto Leopoldino

Sezione	-
Foglio	-



L'edificio



Beni culturali ed edifici notificati ai sensi dell'art. 10 del D.lgs. 42/2004 e successive modifiche

Numero di archivio

Denominazione

Strada o via

Località

N. del Decreto Legge

Beni paesaggistici ai sensi dell'art. 134 del D.lgs. 42/2004, e successive modifiche

Aree art. 136, ex L.1497

Aree art. 142, comma c

PTCP - Aree di Pertinenza

SIR-SIC - Siti d'importanza regionale e comunitaria

PIANO STRUTTURALE

Sistemi di paesaggio - Titolo V

U.T.O.E. - Titolo VIII

Funzione agricola

Numero di archivio	
Denominazione	
Strada o via	
Località	
N. del Decreto Legge	
Aree art. 136, ex L.1497	Monte Oliveto maggiore e centro medioevale di chiusure
Aree art. 142, comma c	
PTCP - Aree di Pertinenza	Pertinenza dei beni storico-architettonici
SIR-SIC - Siti d'importanza regionale e comunitaria	
PIANO STRUTTURALE	6. I versanti calanchivi di Monteoliveto, Chiusure e l'alveo dell'Ombrone
Sistemi di paesaggio - Titolo V	N.1 Asciano
U.T.O.E. - Titolo VIII	
Funzione agricola	Prevalente funzione agricola

Dati generali

Tipologia edilizia

tettoia

Descrizione estesa

tettoia in cemento e copertura in eternit

N. dei piani

Elementi costruttivi

Coperture

ad una falda

Manto di copertura

eternit

Volumi oltre gronda

Tipologia della gronda

Tipologia delle murature

colonne in c.a.

Elementi architettonici

Elementi decorativi

Tipologia degli infissi

Infissi

Stato di conservazione

Presenza di superfetazioni

Problemi statici

Stato conservazione:

- generale

mediamente conservato

- delle pertinenze

buono

- delle strutture

mediamente conservato

- dei materiali

mediamente conservato



Data rilievo: 22-nov-05 Aggiornamento scheda: Ottobre 2019

Cristena

Estratto del Catasto Leopoldino



Estratto del Catasto di Impianto



Estratto della Carta Tecnica Regionale



Informazioni relative al contesto

Giacitura del terreno	mezzacosta
Visibilità nel contesto	molto visibile
Area di pertinenza	molto articolato
Strada di accesso	
Sistemazioni esterne	
Alberi e arbusti	gruppo di querce
	cipressi isolati
	cedro del libano

Catasto

Foglio di mappa	217
Particella	10
Subalterno	

Catasto Leopoldino

Sezione	-
Foglio	-



L'edificio



Beni culturali ed edifici notificati ai sensi dell'art. 10 del D.lgs. 42/2004 e successive modifiche

Numero di archivio

Denominazione

Strada o via

Località

N. del Decreto Legge

Beni paesaggistici ai sensi dell'art. 134 del D.lgs. 42/2004, e successive modifiche

Aree art. 136, ex L.1497

Aree art. 142, comma c

PTCP - Aree di Pertinenza

SIR-SIC - Siti d'importanza regionale e comunitaria

PIANO STRUTTURALE

Sistemi di paesaggio - Titolo V

U.T.O.E. - Titolo VIII

Funzione agricola

Monte Oliveto maggiore e centro medioevale di chiusure
Pertinenza dei beni storico-architettonici
6. I versanti calanchivi di Monteoliveto, Chiusure e l'alveo dell'Ombrone
N.1 Asciano
Prevalente funzione agricola

Dati generali

Tipologia edilizia

cappella

Descrizione estesa

N. dei piani

1

Elementi costruttivi

Coperture

a capanna

Manto di copertura

coppi ed embrici vecchi

Volumi oltre gronda

Tipologia della gronda

laterizio armato o c.a.

Tipologia delle murature

intonaci

Elementi architettonici

Elementi decorativi

Tipologia degli infissi

tradizionali

Infissi

in legno

Stato di conservazione

Presenza di superfetazioni

Problemi statici

Stato conservazione:

- generale

buono

- delle pertinenze

buono

- delle strutture

buono

- dei materiali

buono



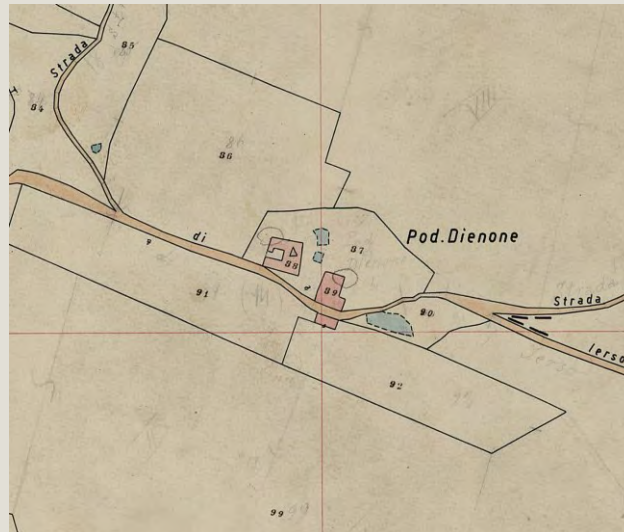
Dienone

Data rilievo: 22-set-05 Aggiornamento scheda: Dicembre 2021

Estratto del Catasto Leopoldino



Estratto del Catasto di Impianto



Estratto della Carta Tecnica Regionale



Informazioni relative al contesto

Giacitura del terreno	crinale
Visibilità nel contesto	molto visibile
Area di pertinenza	poco articolato
Strada di accesso	sterrata
Sistemazioni esterne	piazzale
Alberi e arbusti	fico

Catasto

Foglio di mappa	146
Particella	88
Subalterno	

Catasto Leopoldino

Sezione	T
Foglio	9



L'edificio



Beni culturali ed edifici notificati ai sensi dell'art. 10 del D.lgs. 42/2004 e successive modifiche

Numero di archivio

Denominazione

Strada o via

Località

N. del Decreto Legge

Beni paesaggistici ai sensi dell'art. 134 del D.lgs. 42/2004, e successive modifiche

Aree art. 136, ex L.1497

Aree art. 142, comma c

PTCP - Aree di Pertinenza

SIR-SIC - Siti d'importanza regionale e comunitaria

PIANO STRUTTURALE

Sistemi di paesaggio - Titolo V

U.T.O.E. - Titolo VIII

Funzione agricola

4. Il versante fra il Pecorile e San Giovanni d'Asso
N.1 Asciano
Esclusiva funzione agricola

Dati generali

Tipologia edilizia	casa colonica
Descrizione estesa	
N. dei piani	2

Elementi costruttivi

Coperture	a capanna
Manto di copertura	coppi ed embrici vecchi
Volumi oltre gronda	
Tipologia della gronda	correnti in legno orditi con pianelle in cotto
Tipologia delle murature	pietrame e mattoni con commenti in calce
Elementi architettonici	
Elementi decorativi	cornici marcapiano, zoccolature, angolari, cornici
Tipologia degli infissi	tradizionali
Infissi	assenti

Stato di conservazione

Presenza di superfetazioni	
Problemi statici	crollo della copertura demolizione parziale
Stato conservazione:	
- generale	pessimo
- delle pertinenze	pessimo
- delle strutture	pessimo
- dei materiali	pessimo



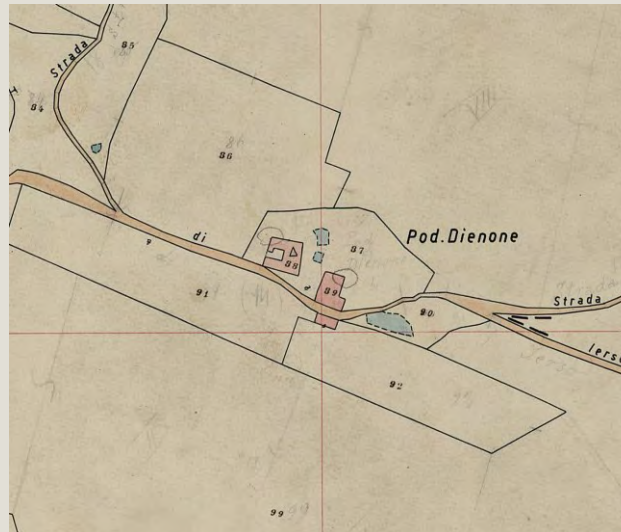
Dienone

Data rilievo: 22-set-05 Aggiornamento scheda: Dicembre 2021

Estratto del Catasto Leopoldino



Estratto del Catasto di Impianto



Estratto della Carta Tecnica Regionale



Informazioni relative al contesto

Giacitura del terreno	crinale
Visibilità nel contesto	molto visibile
Area di pertinenza	poco articolato
Strada di accesso	sterrata
Sistemazioni esterne	piazzale
Alberi e arbusti	fico

Catasto

Foglio di mappa	146
Particella	89
Subalterno	

Catasto Leopoldino

Sezione	T
Foglio	9



L'edificio



Beni culturali ed edifici notificati ai sensi dell'art. 10 del D.lgs. 42/2004 e successive modifiche

Numero di archivio

Denominazione

Strada o via

Località

N. del Decreto Legge

Beni paesaggistici ai sensi dell'art. 134 del D.lgs. 42/2004, e successive modifiche

Aree art. 136, ex L.1497

Aree art. 142, comma c

PTCP - Aree di Pertinenza

SIR-SIC - Siti d'importanza regionale e comunitaria

PIANO STRUTTURALE

Sistemi di paesaggio - Titolo V

U.T.O.E. - Titolo VIII

Funzione agricola

4. Il versante fra il Pecorile e San Giovanni d'Asso
N.1 Asciano
Esclusiva funzione agricola

Dati generali

Tipologia edilizia	casa colonica
Descrizione estesa	
N. dei piani	2

Elementi costruttivi

Coperture	a capanna
	ad una falda
Manto di copertura	coppi ed embrici vecchi
Volumi oltre gronda	
Tipologia della gronda	correnti in legno orditi con pianelle in cotto
Tipologia delle murature	pietrame e mattoni con commenti in calce
Elementi architettonici	
Elementi decorativi	
Tipologia degli infissi	tradizionali
Infissi	assenti

Stato di conservazione

Presenza di superfetazioni	
Problemi statici	crolli della copertura
	demolizione parziale
Stato conservazione:	
- generale	pessimo
- delle pertinenze	pessimo
- delle strutture	pessimo
- dei materiali	pessimo



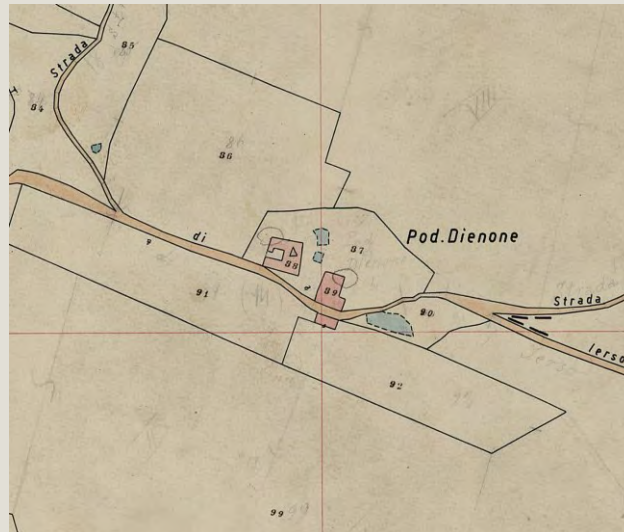
Data rilievo: 22-set-05 Aggiornamento scheda: Dicembre 2021

Dienone

Estratto del Catasto Leopoldino



Estratto del Catasto di Impianto



Estratto della Carta Tecnica Regionale



Informazioni relative al contesto

Giacitura del terreno	crinale
Visibilità nel contesto	molto visibile
Area di pertinenza	poco articolato
Strada di accesso	sterrata
Sistemazioni esterne	piazzale
Alberi e arbusti	fico

Catasto

Foglio di mappa	146
Particella	89
Subalterno	

Catasto Leopoldino

Sezione	T
Foglio	9



L'edificio



Beni culturali ed edifici notificati ai sensi dell'art. 10 del D.lgs. 42/2004 e successive modifiche

Beni paesaggistici ai sensi dell'art. 134 del D.lgs. 42/2004, e successive modifiche

PTCP - Aree di Pertinenza

SIR-SIC - Siti d'importanza regionale e comunitaria

PIANO STRUTTURALE

Numero di archivio

Denominazione

Strada o via

Località

N. del Decreto Legge

Aree art. 136, ex L.1497

Aree art. 142, comma c

Sistemi di paesaggio - Titolo V

U.T.O.E. - Titolo VIII

Funzione agricola

Form fields for building details, including sections for PTCP, SIR-SIC, PIANO STRUTTURALE, and various titles (Titolo V, VIII, etc.).

Dati generali

Form fields for general data: Tipologia edilizia (annesso agricolo), Descrizione estesa (piccole stalle bestiame, porcilaie), N. dei piani.

Elementi costruttivi

Form fields for construction elements: Coperture, Manto di copertura, Volumi oltre gronda, Tipologia della gronda, Tipologia delle murature, Elementi architettonici, Elementi decorativi, Tipologia degli infissi, Infissi.

Stato di conservazione

Form fields for conservation status: Presenza di superfetazioni, Problemi statici, Stato conservazione: - generale, - delle pertinenze, - delle strutture, - dei materiali.



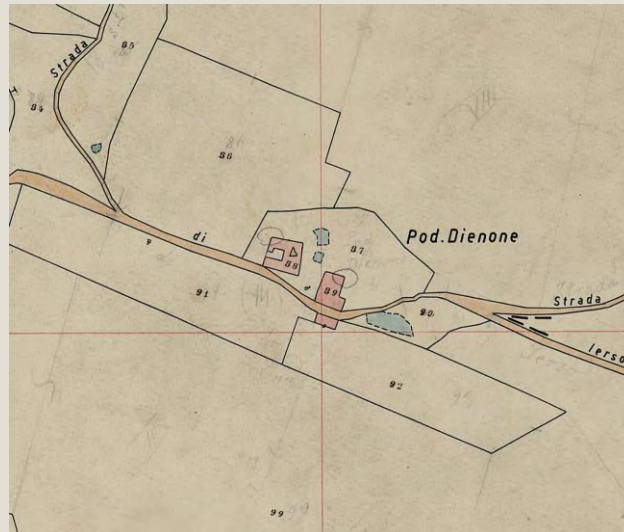
Data rilievo: 22-set-05 Aggiornamento scheda: Dicembre 2021

Dienone

Estratto del Catasto Leopoldino



Estratto del Catasto di Impianto



Estratto della Carta Tecnica Regionale



Informazioni relative al contesto

Giacitura del terreno	crinale
Visibilità nel contesto	molto visibile
Area di pertinenza	poco articolato
Strada di accesso	sterrata
Sistemazioni esterne	piazzale
Alberi e arbusti	fico

Catasto

Foglio di mappa	146
Particella	89
Subalterno	

Catasto Leopoldino

Sezione	T
Foglio	9



L'edificio



Beni culturali ed edifici notificati ai sensi dell'art. 10 del D.lgs. 42/2004 e successive modifiche

Numero di archivio

Denominazione

Strada o via

Località

N. del Decreto Legge

Beni paesaggistici ai sensi dell'art. 134 del D.lgs. 42/2004, e successive modifiche

Aree art. 136, ex L.1497

Aree art. 142, comma c

PTCP - Aree di Pertinenza

SIR-SIC - Siti d'importanza regionale e comunitaria

PIANO STRUTTURALE

Sistemi di paesaggio - Titolo V

U.T.O.E. - Titolo VIII

Funzione agricola

Numero di archivio	
Denominazione	
Strada o via	
Località	
N. del Decreto Legge	
Aree art. 136, ex L.1497	
Aree art. 142, comma c	
PTCP - Aree di Pertinenza	
SIR-SIC - Siti d'importanza regionale e comunitaria	
Sistemi di paesaggio - Titolo V	4. Il versante fra il Pecorile e San Giovanni d'Asso
U.T.O.E. - Titolo VIII	N.1 Asciano
Funzione agricola	Esclusiva funzione agricola

Dati generali

Tipologia edilizia

annesso agricolo

Descrizione estesa

capannone allevamento maiali

N. dei piani

1

Elementi costruttivi

Coperture

a capanna

Manto di copertura

cementegole

Volumi oltre gronda

Tipologia della gronda

Tipologia delle murature

blocchi in ca

Elementi architettonici

Elementi decorativi

Tipologia degli infissi

Infissi

Stato di conservazione

Presenza di superfetazioni

Problemi statici

Stato conservazione:

- generale **mediamente conservato**
- delle pertinenze **mediamente conservato**
- delle strutture **mediamente conservato**
- dei materiali **mediamente conservato**



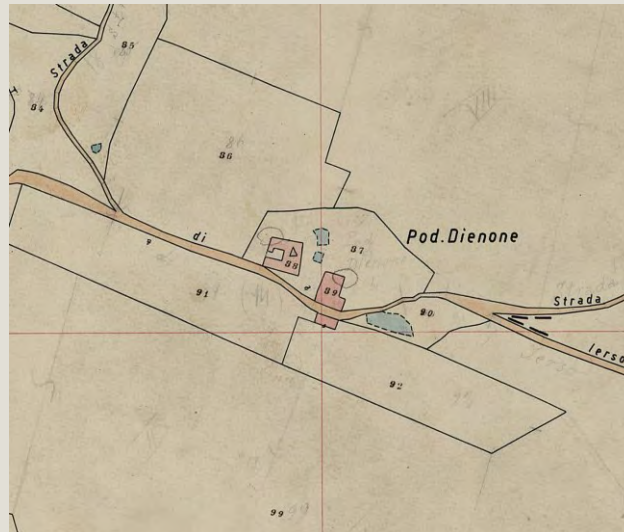
Dienone

Data rilievo: 22-set-05 Aggiornamento scheda: Dicembre 2021

Estratto del Catasto Leopoldino



Estratto del Catasto di Impianto



Estratto della Carta Tecnica Regionale



Informazioni relative al contesto

Giacitura del terreno	crinale
Visibilità nel contesto	molto visibile
Area di pertinenza	poco articolato
Strada di accesso	sterrata
Sistemazioni esterne	piazzale
Alberi e arbusti	fico

Catasto

Foglio di mappa	146
Particella	89
Subalterno	

Catasto Leopoldino

Sezione	T
Foglio	9



L'edificio



Beni culturali ed edifici notificati ai sensi dell'art. 10 del D.lgs. 42/2004 e successive modifiche

Numero di archivio

Denominazione

Strada o via

Località

N. del Decreto Legge

Beni paesaggistici ai sensi dell'art. 134 del D.lgs. 42/2004, e successive modifiche

Aree art. 136, ex L.1497

Aree art. 142, comma c

PTCP - Aree di Pertinenza

SIR-SIC - Siti d'importanza regionale e comunitaria

PIANO STRUTTURALE

Sistemi di paesaggio - Titolo V

U.T.O.E. - Titolo VIII

Funzione agricola

Numero di archivio	
Denominazione	
Strada o via	
Località	
N. del Decreto Legge	
Aree art. 136, ex L.1497	
Aree art. 142, comma c	
PTCP - Aree di Pertinenza	
SIR-SIC - Siti d'importanza regionale e comunitaria	
PIANO STRUTTURALE	4. Il versante fra il Pecorile e San Giovanni d'Asso
Sistemi di paesaggio - Titolo V	
U.T.O.E. - Titolo VIII	N.1 Asciano
Funzione agricola	Esclusiva funzione agricola

Dati generali

Tipologia edilizia	annesso agricolo
Descrizione estesa	allevamento maiali
N. dei piani	1

Elementi costruttivi

Coperture	a capanna
Manto di copertura	cementegole
Volumi oltre gronda	
Tipologia della gronda	
Tipologia delle murature	blocchi in ca
Elementi architettonici	
Elementi decorativi	
Tipologia degli infissi	
Infissi	

Stato di conservazione

Presenza di superfetazioni	
Problemi statici	
Stato conservazione:	
- generale	mediamente conservato
- delle pertinenze	mediamente conservato
- delle strutture	mediamente conservato
- dei materiali	mediamente conservato



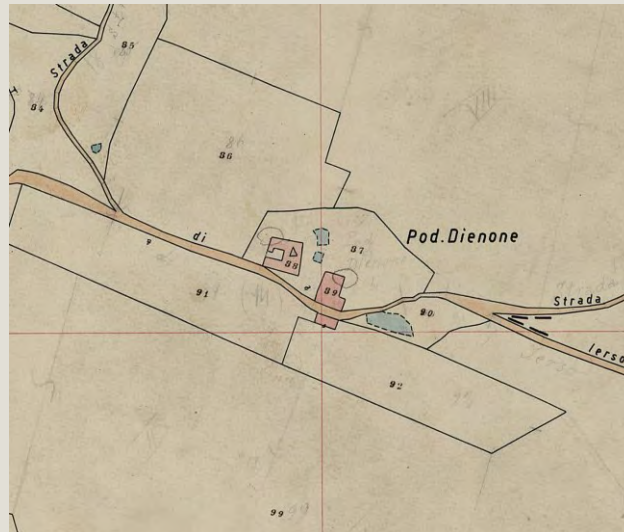
Data rilievo: 22-set-05 Aggiornamento scheda: Dicembre 2021

Dienone

Estratto del Catasto Leopoldino



Estratto del Catasto di Impianto



Estratto della Carta Tecnica Regionale



Informazioni relative al contesto

Giacitura del terreno	crinale
Visibilità nel contesto	molto visibile
Area di pertinenza	poco articolato
Strada di accesso	sterrata
Sistemazioni esterne	piazzale
Alberi e arbusti	fico

Catasto

Foglio di mappa	146
Particella	89
Subalterno	

Catasto Leopoldino

Sezione	-
Foglio	-



L'edificio



Beni culturali ed edifici notificati ai sensi dell'art. 10 del D.lgs. 42/2004 e successive modifiche

Numero di archivio

Denominazione

Strada o via

Località

N. del Decreto Legge

Beni paesaggistici ai sensi dell'art. 134 del D.lgs. 42/2004, e successive modifiche

Aree art. 136, ex L.1497

Aree art. 142, comma c

PTCP - Aree di Pertinenza

SIR-SIC - Siti d'importanza regionale e comunitaria

PIANO STRUTTURALE

Sistemi di paesaggio - Titolo V

U.T.O.E. - Titolo VIII

Funzione agricola

4. Il versante fra il Pecorile e San Giovanni d'Asso
N.1 Asciano
Esclusiva funzione agricola

Dati generali

Tipologia edilizia	annesso agricolo
Descrizione estesa	allevamento maiali
N. dei piani	1

Elementi costruttivi

Coperture	a capanna
Manto di copertura	cementegole
Volumi oltre gronda	
Tipologia della gronda	
Tipologia delle murature	blocchi in ca
Elementi architettonici	
Elementi decorativi	
Tipologia degli infissi	
Infissi	

Stato di conservazione

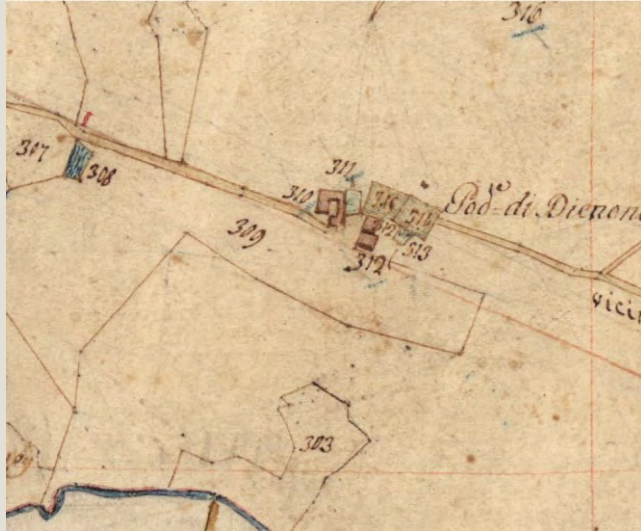
Presenza di superfetazioni	
Problemi statici	
Stato conservazione:	
- generale	mediamente conservato
- delle pertinenze	mediamente conservato
- delle strutture	mediamente conservato
- dei materiali	mediamente conservato



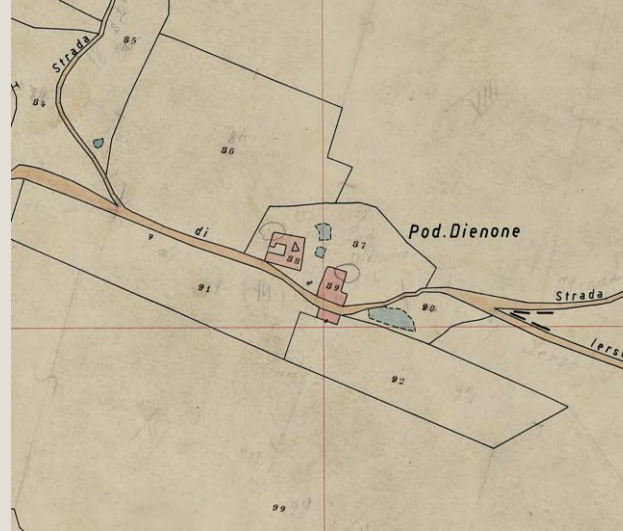
Data rilievo: 22-set-05 Aggiornamento scheda: Dicembre 2021

Dienone

Estratto del Catasto Leopoldino



Estratto del Catasto di Impianto



Estratto della Carta Tecnica Regionale



Informazioni relative al contesto

Giacitura del terreno	crinale
Visibilità nel contesto	molto visibile
Area di pertinenza	poco articolato
Strada di accesso	sterrata
Sistemazioni esterne	piazzale
Alberi e arbusti	fico

Catasto

Foglio di mappa	146
Particella	89
Subalterno	

Catasto Leopoldino

Sezione	-
Foglio	-



L'edificio



Beni culturali ed edifici notificati ai sensi dell'art. 10 del D.lgs. 42/2004 e successive modifiche

Numero di archivio
Denominazione
Strada o via
Località
N. del Decreto Legge

Beni paesaggistici ai sensi dell'art. 134 del D.lgs. 42/2004, e successive modifiche

Aree art. 136, ex L.1497
Aree art. 142, comma c

PTCP - Aree di Pertinenza

SIR-SIC - Siti d'importanza regionale e comunitaria

PIANO STRUTTURALE

Sistemi di paesaggio - Titolo V

4. Il versante fra il Pecorile e San Giovanni d'Asso

U.T.O.E. - Titolo VIII

N.1 Asciano

Funzione agricola

Esclusiva funzione agricola

Dati generali

Elementi costruttivi

Stato di conservazione

Tipologia edilizia

annesso agricolo

Descrizione estesa

allevamento maiali

N. dei piani

1

Coperture

a capanna

Manto di copertura

cementegole

Volumi oltre gronda

Tipologia della gronda

Tipologia delle murature

metallo

Elementi architettonici

Elementi decorativi

Tipologia degli infissi

Infissi

Presenza di superfetazioni

Problemi statici

Stato conservazione:

- generale

mediamente conservato

- delle pertinenze

mediamente conservato

- delle strutture

mediamente conservato

- dei materiali

mediamente conservato



Data rilievo: 15-set-05 Aggiornamento scheda: Ottobre 2019

Dolda

Estratto del Catasto Leopoldino



Estratto del Catasto di Impianto



Estratto della Carta Tecnica Regionale



Informazioni relative al contesto

Giacitura del terreno	crinale
Visibilità nel contesto	molto visibile
Area di pertinenza	poco articolato
Strada di accesso	sterrata
Sistemazioni esterne	piazzale giardino
Alberi e arbusti	conifere olivo

Catasto

Foglio di mappa	164
Particella	21_53
Subalterno	

Catasto Leopoldino

Sezione	Y
Foglio	9



L'edificio



Beni culturali ed edifici notificati ai sensi dell'art. 10 del D.lgs. 42/2004 e successive modifiche

Numero di archivio
Denominazione
Strada o via
Località
N. del Decreto Legge

Beni paesaggistici ai sensi dell'art. 134 del D.lgs. 42/2004, e successive modifiche

Aree art. 136, ex L.1497
Aree art. 142, comma c

PTCP - Aree di Pertinenza

SIR-SIC - Siti d'importanza regionale e comunitaria

PIANO STRUTTURALE

Sistemi di paesaggio - Titolo V

U.T.O.E. - Titolo VIII

Funzione agricola

4. Il versante fra il Pecorile e San Giovanni d'Asso
N.1 Asciano
Esclusiva funzione agricola

Dati generali

Tipologia edilizia	casa colonica
Descrizione estesa	
N. dei piani	2

Elementi costruttivi

Coperture	a capanna
Manto di copertura	coppi ed embrici vecchi
Volumi oltre gronda	camino moderno
Tipologia della gronda	tavelle
Tipologia delle murature	pietrame e mattoni con commenti in cemento
	mattoni vecchi con commenti in cemento
Elementi architettonici	scale esterne non tradizionali
Elementi decorativi	
Tipologia degli infissi	tradizionali
Infissi	in legno

Stato di conservazione

Presenza di superfetazioni	corpi chiusi in aggetto
Problemi statici	terrazzini e balconi
Stato conservazione:	
- generale	buono
- delle pertinenze	buono
- delle strutture	buono
- dei materiali	buono



Data rilievo: 15-set-05 Aggiornamento scheda: Ottobre 2019

Dolda

Estratto del Catasto Leopoldino



Estratto del Catasto di Impianto



Estratto della Carta Tecnica Regionale



Informazioni relative al contesto

Giacitura del terreno	crinale
Visibilità nel contesto	molto visibile
Area di pertinenza	poco articolato
Strada di accesso	sterrata
Sistemazioni esterne	piazzale
	giardino
Alberi e arbusti	conifere
	olivo

Catasto

Foglio di mappa	164
Particella	20
Subalterno	

Catasto Leopoldino

Sezione	-
Foglio	-



L'edificio



Beni culturali ed edifici notificati ai sensi dell'art. 10 del D.lgs. 42/2004 e successive modifiche

Numero di archivio

Denominazione

Strada o via

Località

N. del Decreto Legge

Beni paesaggistici ai sensi dell'art. 134 del D.lgs. 42/2004, e successive modifiche

Aree art. 136, ex L.1497

Aree art. 142, comma c

PTCP - Aree di Pertinenza

SIR-SIC - Siti d'importanza regionale e comunitaria

PIANO STRUTTURALE

Sistemi di paesaggio - Titolo V

4. Il versante fra il Pecorile e San Giovanni d'Asso

U.T.O.E. - Titolo VIII

N.1 Asciano

Funzione agricola

Esclusiva funzione agricola

Dati generali

Tipologia edilizia **annesso agricolo**

Descrizione estesa

N. dei piani **1**

Elementi costruttivi

Coperture **a capanna**

Manto di copertura **coppi ed embrici vecchi**

Volumi oltre gronda

Tipologia della gronda **laterizio**

Tipologia delle murature **mattoni vecchi con commenti in calce**

Elementi architettonici **c.a. a vista**

Elementi decorativi

Tipologia degli infissi **tradizionali**

Infissi **assenti**

Stato di conservazione

Presenza di superfetazioni **manomissioni dell' superfici murarie**

Problemi statici

Stato conservazione:

- generale **mediamente conservato**
- delle pertinenze **buono**
- delle strutture **mediamente conservato**
- dei materiali **mediamente conservato**



Data rilievo: 15-set-05 Aggiornamento scheda: Ottobre 2019

Dolda

Estratto del Catasto Leopoldino



Estratto del Catasto di Impianto



Estratto della Carta Tecnica Regionale



Informazioni relative al contesto

Giacitura del terreno	crinale
Visibilità nel contesto	molto visibile
Area di pertinenza	poco articolato
Strada di accesso	sterrata
Sistemazioni esterne	piazzale giardino
Alberi e arbusti	conifere olivo

Catasto

Foglio di mappa	164
Particella	21_53
Subalterno	

Catasto Leopoldino

Sezione	-
Foglio	-



Data rilievo: 01-set-05 Aggiornamento scheda: Ottobre 2019

Farnese

Estratto del Catasto Leopoldino



Estratto del Catasto di Impianto



Estratto della Carta Tecnica Regionale



Informazioni relative al contesto

Giacitura del terreno	sommità
Visibilità nel contesto	molto visibile
Area di pertinenza	poco articolato
Strada di accesso	sterrata
Sistemazioni esterne	
Alberi e arbusti	gruppo di querce

Catasto

Foglio di mappa	197
Particella	23
Subalterno	

Catasto Leopoldino

Sezione	GG
Foglio	9



L'edificio



Beni culturali ed edifici notificati ai sensi dell'art. 10 del D.lgs. 42/2004 e successive modifiche

Numero di archivio

Denominazione

Strada o via

Località

N. del Decreto Legge

Beni paesaggistici ai sensi dell'art. 134 del D.lgs. 42/2004, e successive modifiche

Aree art. 136, ex L.1497

Aree art. 142, comma c

PTCP - Aree di Pertinenza

SIR-SIC - Siti d'importanza regionale e comunitaria

PIANO STRUTTURALE

Sistemi di paesaggio - Titolo V

U.T.O.E. - Titolo VIII

Funzione agricola

6. I versanti calanchivi di Monteoliveto, Chiusure e l'alveo dell'Ombrone

N.1 Asciano

Prevalente funzione agricola

Dati generali

Tipologia edilizia

casa colonica

Descrizione estesa

N. dei piani

2

Elementi costruttivi

Coperture

a padiglione

Manto di copertura

coppi ed embrici vecchi

Volumi oltre gronda

Tipologia della gronda

gronda a cornicione

Tipologia delle murature

mattoni vecchi con commenti in calce

Elementi architettonici

Elementi decorativi

Tipologia degli infissi

Infissi

non tradizionali

assenti

Stato di conservazione

Presenza di superfetazioni

Problemi statici

Stato conservazione:

- generale

- delle pertinenze

- delle strutture

- dei materiali

scadente

mediamente conservato

scadente

mediamente conservato

crollo di parti strutturali murarie

crollo della copertura



Data rilievo: 01-set-05 Aggiornamento scheda: Ottobre 2019

Farnese

Estratto del Catasto Leopoldino



Estratto del Catasto di Impianto



Estratto della Carta Tecnica Regionale



Informazioni relative al contesto

Giacitura del terreno	sommità
Visibilità nel contesto	molto visibile
Area di pertinenza	poco articolato
Strada di accesso	sterrata
Sistemazioni esterne	
Alberi e arbusti	gruppo di querce

Catasto

Foglio di mappa	197
Particella	22
Subalterno	

Catasto Leopoldino

Sezione	GG
Foglio	9



L'edificio



Beni culturali ed edifici notificati ai sensi dell'art. 10 del D.lgs. 42/2004 e successive modifiche

Numero di archivio

Denominazione

Strada o via

Località

N. del Decreto Legge

Beni paesaggistici ai sensi dell'art. 134 del D.lgs. 42/2004, e successive modifiche

Aree art. 136, ex L.1497

Aree art. 142, comma c

PTCP - Aree di Pertinenza

SIR-SIC - Siti d'importanza regionale e comunitaria

PIANO STRUTTURALE

Sistemi di paesaggio - Titolo V

U.T.O.E. - Titolo VIII

Funzione agricola

6. I versanti calanchivi di Monteoliveto, Chiusure e l'alveo dell'Ombrone

N.1 Asciano

Prevalente funzione agricola

Dati generali

Tipologia edilizia

annesso agricolo

Descrizione estesa

N. dei piani

1

Elementi costruttivi

Coperture

a capanna

Manto di copertura

coppi ed embrici vecchi

Volumi oltre gronda

Tipologia della gronda

Tipologia delle murature

pietrame e mattoni con commenti in calce

Elementi architettonici

Elementi decorativi

Tipologia degli infissi

tradizionali

Infissi

assenti

Stato di conservazione

Presenza di superfetazioni

Problemi statici

crollò della copertura

demolizione parziale

Stato conservazione:

- generale

pessimo

- delle pertinenze

pessimo

- delle strutture

pessimo

- dei materiali

pessimo



Data rilievo: 15-set-05 Aggiornamento scheda: Ottobre 2019

Finerri

Estratto del Catasto Leopoldino



Estratto del Catasto di Impianto



Estratto della Carta Tecnica Regionale



Informazioni relative al contesto

Giacitura del terreno	mezzacosta
Visibilità nel contesto	poco visibile
Area di pertinenza	poco articolato
Strada di accesso	sterrata
Sistemazioni esterne	piazzale
	giardino
Alberi e arbusti	filare di cipressi

Catasto

Foglio di mappa	183
Particella	19
Subalterno	

Catasto Leopoldino

Sezione	X
Foglio	9



L'edificio



Beni culturali ed edifici notificati ai sensi dell'art. 10 del D.lgs. 42/2004 e successive modifiche

Numero di archivio

Denominazione

Strada o via

Località

N. del Decreto Legge

Beni paesaggistici ai sensi dell'art. 134 del D.lgs. 42/2004, e successive modifiche

Aree art. 136, ex L.1497

Aree art. 142, comma c

PTCP - Aree di Pertinenza

SIR-SIC - Siti d'importanza regionale e comunitaria

PIANO STRUTTURALE

Sistemi di paesaggio - Titolo V

U.T.O.E. - Titolo VIII

Funzione agricola

4. Il versante fra il Pecorile e San Giovanni d'Asso
N.1 Asciano
Esclusiva funzione agricola

Dati generali

Tipologia edilizia	casa colonica
Descrizione estesa	
N. dei piani	2

Elementi costruttivi

Coperture	a capanna
Manto di copertura	coppi ed embrici vecchi
Volumi oltre gronda	camino tradizionale
Tipologia della gronda	gronda a cornicione
Tipologia delle murature	pietrame e mattoni con commenti in calce
Elementi architettonici	arredi o pozzi
Elementi decorativi	loggiati originali
Tipologia degli infissi	tradizionali
Infissi	in legno

Stato di conservazione

Presenza di superfetazioni	
Problemi statici	
Stato conservazione:	
- generale	ottimo
- delle pertinenze	rudere
- delle strutture	ottimo
- dei materiali	ottimo



Data rilievo: 15-set-05 Aggiornamento scheda: Ottobre 2019

Finerri

Estratto del Catasto Leopoldino



Estratto del Catasto di Impianto



Estratto della Carta Tecnica Regionale



Informazioni relative al contesto

Giacitura del terreno	mezzacosta
Visibilità nel contesto	poco visibile
Area di pertinenza	poco articolato
Strada di accesso	sterrata
Sistemazioni esterne	piazzale
	giardino
Alberi e arbusti	cipressi isolati

Catasto

Foglio di mappa	183
Particella	19
Subalterno	

Catasto Leopoldino

Sezione	-
Foglio	-



L'edificio



Beni culturali ed edifici notificati ai sensi dell'art. 10 del D.lgs. 42/2004 e successive modifiche

Numero di archivio
 Denominazione
 Strada o via
 Località
 N. del Decreto Legge

Beni paesaggistici ai sensi dell'art. 134 del D.lgs. 42/2004, e successive modifiche

Aree art. 136, ex L.1497
 Aree art. 142, comma c

PTCP - Aree di Pertinenza

SIR-SIC - Siti d'importanza regionale e comunitaria

PIANO STRUTTURALE

Sistemi di paesaggio - Titolo V

4. Il versante fra il Pecorile e San Giovanni d'Asso

U.T.O.E. - Titolo VIII

N.1 Asciano

Funzione agricola

Esclusiva funzione agricola

Dati generali

Tipologia edilizia	annesso agricolo
Descrizione estesa	
N. dei piani	2

Elementi costruttivi

Coperture	a capanna
Manto di copertura	coppi ed embrici vecchi
Volumi oltre gronda	
Tipologia della gronda	correnti in legno orditi con pianelle in cotto
Tipologia delle murature	pietrame con commenti in calce
Elementi architettonici	
Elementi decorativi	
Tipologia degli infissi	tradizionali
Infissi	in ferro

Stato di conservazione

Presenza di superfetazioni	
Problemi statici	
Stato conservazione:	
- generale	ottimo
- delle pertinenze	rudere
- delle strutture	ottimo
- dei materiali	ottimo



Data rilievo: 21-set-05 Aggiornamento scheda: Ottobre 2019

Fornace

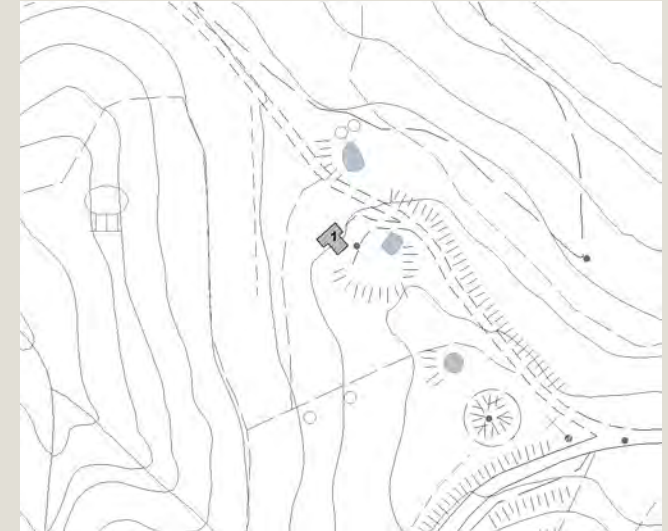
Estratto del Catasto Leopoldino



Estratto del Catasto di Impianto



Estratto della Carta Tecnica Regionale



Informazioni relative al contesto

Giacitura del terreno	crinale
Visibilità nel contesto	poco visibile
Area di pertinenza	poco articolato
Strada di accesso	sterrata
Sistemazioni esterne	
Alberi e arbusti	cipressi isolati
	robinia

Catasto

Foglio di mappa	216
Particella	24
Subalterno	

Catasto Leopoldino

Sezione	-
Foglio	-



L'edificio



Beni culturali ed edifici notificati ai sensi dell'art. 10 del D.lgs. 42/2004 e successive modifiche

Numero di archivio

Denominazione

Strada o via

Località

N. del Decreto Legge

Beni paesaggistici ai sensi dell'art. 134 del D.lgs. 42/2004, e successive modifiche

Aree art. 136, ex L.1497

Aree art. 142, comma c

PTCP - Aree di Pertinenza

SIR-SIC - Siti d'importanza regionale e comunitaria

PIANO STRUTTURALE

Sistemi di paesaggio - Titolo V

U.T.O.E. - Titolo VIII

Funzione agricola

Monte Oliveto maggiore e centro medioevale di chiusure
6. I versanti calanchivi di Monteoliveto, Chiusure e l'alveo dell'Ombrone
N.1 Asciano
Prevalente funzione agricola

Dati generali

Tipologia edilizia

Descrizione estesa

N. dei piani

Elementi costruttivi

Coperture

Manto di copertura

Volumi oltre gronda

Tipologia della gronda

Tipologia delle murature

Elementi architettonici

Elementi decorativi

Tipologia degli infissi

Infissi

Stato di conservazione

Presenza di superfetazioni

Problemi statici

Stato conservazione:

- generale

rudere

- delle pertinenze

pessimo

- delle strutture

rudere

- dei materiali

rudere



Data rilievo: 12-feb-06 Aggiornamento scheda: Dicembre 2021

Fornace 2

Estratto del Catasto Leopoldino



Estratto del Catasto di Impianto



Estratto della Carta Tecnica Regionale



Informazioni relative al contesto

Giacitura del terreno	mezzacosta
Visibilità nel contesto	poco visibile
Area di pertinenza	poco articolato
Strada di accesso	sterrata
Sistemazioni esterne	
Alberi e arbusti	gruppo di querce
	cipressi isolati

Catasto

Foglio di mappa	160
Particella	24
Subalterno	

Catasto Leopoldino

Sezione	HH
Foglio	9



L'edificio



Beni culturali ed edifici notificati ai sensi dell'art. 10 del D.lgs. 42/2004 e successive modifiche

Numero di archivio

Denominazione

Strada o via

Località

N. del Decreto Legge

Beni paesaggistici ai sensi dell'art. 134 del D.lgs. 42/2004, e successive modifiche

Aree art. 136, ex L.1497

Aree art. 142, comma c

PTCP - Aree di Pertinenza

SIR-SIC - Siti d'importanza regionale e comunitaria

PIANO STRUTTURALE

Sistemi di paesaggio - Titolo V

U.T.O.E. - Titolo VIII

Funzione agricola

6. I versanti calanchivi di Monteoliveto, Chiusure e l'alveo dell'Ombrone

N.1 Asciano

Esclusiva funzione agricola

Dati generali

Tipologia edilizia

casa colonica

Descrizione estesa

N. dei piani

2

Elementi costruttivi

Coperture

a padiglione

Manto di copertura

coppi e coppi vecchi

Volumi oltre gronda

camino tradizionale

Tipologia della gronda

gronda a cornicione

Tipologia delle murature

mattoni vecchi con commenti in calce

Elementi architettonici

Elementi decorativi

Tipologia degli infissi

tradizionali

Infissi

in legno

Stato di conservazione

Presenza di superfetazioni

Problemi statici

Stato conservazione:

- generale

scadente

- delle pertinenze

scadente

- delle strutture

scadente

- dei materiali

mediamente conservato



Data rilievo: 12-feb-06 Aggiornamento scheda: Dicembre 2021

Fornace 2

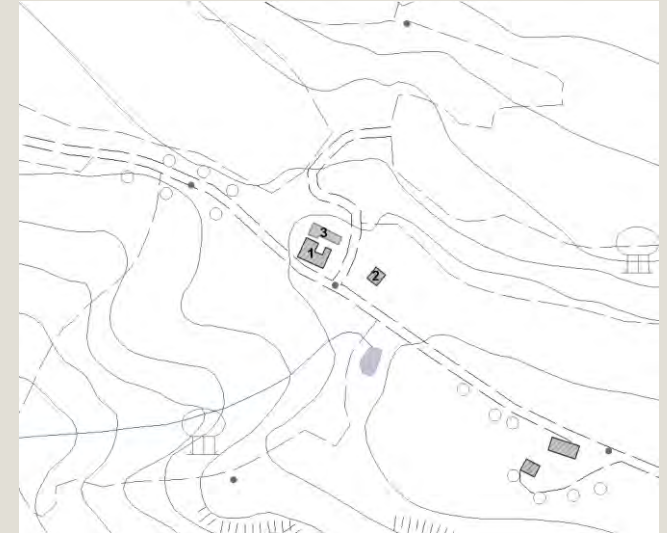
Estratto del Catasto Leopoldino



Estratto del Catasto di Impianto



Estratto della Carta Tecnica Regionale



Informazioni relative al contesto

Giacitura del terreno	mezzacosta
Visibilità nel contesto	poco visibile
Area di pertinenza	poco articolato
Strada di accesso	sterrata
Sistemazioni esterne	
Alberi e arbusti	gruppo di querce
	cipressi isolati

Catasto

Foglio di mappa	160
Particella	24
Subalterno	

Catasto Leopoldino

Sezione	HH
Foglio	9



L'edificio



Beni culturali ed edifici notificati ai sensi dell'art. 10 del D.lgs. 42/2004 e successive modifiche

Numero di archivio

Denominazione

Strada o via

Località

N. del Decreto Legge

Beni paesaggistici ai sensi dell'art. 134 del D.lgs. 42/2004, e successive modifiche

Aree art. 136, ex L.1497

Aree art. 142, comma c

PTCP - Aree di Pertinenza

SIR-SIC - Siti d'importanza regionale e comunitaria

PIANO STRUTTURALE

Sistemi di paesaggio - Titolo V

U.T.O.E. - Titolo VIII

Funzione agricola

6. I versanti calanchivi di Monteoliveto, Chiusure e l'alveo dell'Ombrone

N.1 Asciano

Esclusiva funzione agricola

Dati generali

Tipologia edilizia	annesso agricolo
Descrizione estesa	
N. dei piani	2

Elementi costruttivi

Coperture	a capanna
Manto di copertura	coppi ed embrici vecchi
Volumi oltre gronda	
Tipologia della gronda	gronda a cornicione
Tipologia delle murature	mattoni vecchi con commenti in calce
Elementi architettonici	aperture ad arco
Elementi decorativi	
Tipologia degli infissi	tradizionali
Infissi	assenti

Stato di conservazione

Presenza di superfetazioni	
Problemi statici	
Stato conservazione:	
- generale	
- delle pertinenze	
- delle strutture	
- dei materiali	



Data rilievo: 12-feb-06 Aggiornamento scheda: Dicembre 2021

Fornace 2

Estratto del Catasto Leopoldino



Estratto del Catasto di Impianto



Estratto della Carta Tecnica Regionale



Informazioni relative al contesto

Giacitura del terreno	mezzacosta
Visibilità nel contesto	poco visibile
Area di pertinenza	poco articolato
Strada di accesso	sterrata
Sistemazioni esterne	
Alberi e arbusti	gruppo di querce
	cipressi isolati

Catasto

Foglio di mappa	160
Particella	24
Subalterno	

Catasto Leopoldino

Sezione	-
Foglio	-



L'edificio



Beni culturali ed edifici notificati ai sensi dell'art. 10 del D.lgs. 42/2004 e successive modifiche

Numero di archivio

Denominazione

Strada o via

Località

N. del Decreto Legge

Beni paesaggistici ai sensi dell'art. 134 del D.lgs. 42/2004, e successive modifiche

Aree art. 136, ex L.1497

Aree art. 142, comma c

PTCP - Aree di Pertinenza

SIR-SIC - Siti d'importanza regionale e comunitaria

PIANO STRUTTURALE

Sistemi di paesaggio - Titolo V

U.T.O.E. - Titolo VIII

Funzione agricola

6. I versanti calanchivi di Monteoliveto, Chiusure e l'alveo dell'Ombrone

N.1 Asciano

Esclusiva funzione agricola

Dati generali

Tipologia edilizia

residenza

Descrizione estesa

N. dei piani

2

Elementi costruttivi

Coperture

a capanna

Manto di copertura

coppi ed embrici vecchi

Volumi oltre gronda

Tipologia della gronda

gronda a cornicione

Tipologia delle murature

mattoni vecchi con commenti in calce

Elementi architettonici

pietrame e mattoni con commenti in calce

Elementi decorativi

aperture ad arco

Tipologia degli infissi

tradizionali

Infissi

assenti

Stato di conservazione

Presenza di superfetazioni

Problemi statici

Stato conservazione:

- generale

mediamente conservato

- delle pertinenze

scadente

- delle strutture

mediamente conservato

- dei materiali

mediamente conservato

murature lesionate



Data rilievo: 03-feb-06 Aggiornamento scheda: Ottobre 2019

Fornace


Estratto del Catasto Leopoldino



Estratto del Catasto di Impianto



Estratto della Carta Tecnica Regionale



Informazioni relative al contesto

Giacitura del terreno	sommità
Visibilità nel contesto	poco visibile
Area di pertinenza	poco articolato
Strada di accesso	
Sistemazioni esterne	
Alberi e arbusti	filare di cipressi
	gruppo di querce

Catasto

Foglio di mappa	177
Particella	42
Subalterno	

Catasto Leopoldino

Sezione	HH
Foglio	9



L'edificio



Beni culturali ed edifici notificati ai sensi dell'art. 10 del D.lgs. 42/2004 e successive modifiche

Numero di archivio

Denominazione

Strada o via

Località

N. del Decreto Legge

Beni paesaggistici ai sensi dell'art. 134 del D.lgs. 42/2004, e successive modifiche

Aree art. 136, ex L.1497

Aree art. 142, comma c

PTCP - Aree di Pertinenza

SIR-SIC - Siti d'importanza regionale e comunitaria

PIANO STRUTTURALE

Sistemi di paesaggio - Titolo V

U.T.O.E. - Titolo VIII

Funzione agricola

6. I versanti calanchivi di Monteoliveto, Chiusure e l'alveo dell'Ombrone

N.1 Asciano

Prevalente funzione agricola

Dati generali

Tipologia edilizia

annesso agricolo

Descrizione estesa

annesso isolato

N. dei piani

1

Elementi costruttivi

Coperture

a capanna

Manto di copertura

coppi ed embrici vecchi

Volumi oltre gronda

Tipologia della gronda

gronda a cornicione

Tipologia delle murature

mattoni vecchi con commenti in cemento

Elementi architettonici

Elementi decorativi

Tipologia degli infissi

tradizionali

Infissi

in ferro

Stato di conservazione

Presenza di superfetazioni

Problemi statici

Stato conservazione:

- generale

scadente

- delle pertinenze

scadente

- delle strutture

scadente

- dei materiali

scadente

crollò della copertura

demolizione parziale



Data rilievo: 20-set-05 Aggiornamento scheda: Ottobre 2019

Fior di Siena

Estratto del Catasto Leopoldino



Estratto del Catasto di Impianto



Estratto della Carta Tecnica Regionale



Informazioni relative al contesto

Giacitura del terreno	crinale
Visibilità nel contesto	poco visibile
Area di pertinenza	poco articolato
Strada di accesso	sterrata
Sistemazioni esterne	
Alberi e arbusti	bosco

Catasto

Foglio di mappa	243
Particella	31
Subalterno	

Catasto Leopoldino

Sezione	EE
Foglio	9



L'edificio



Beni culturali ed edifici notificati ai sensi dell'art. 10 del D.lgs. 42/2004 e successive modifiche

Numero di archivio

Denominazione

Strada o via

Località

N. del Decreto Legge

Beni paesaggistici ai sensi dell'art. 134 del D.lgs. 42/2004, e successive modifiche

Aree art. 136, ex L.1497

Aree art. 142, comma c

PTCP - Aree di Pertinenza

SIR-SIC - Siti d'importanza regionale e comunitaria

PIANO STRUTTURALE

Sistemi di paesaggio - Titolo V

U.T.O.E. - Titolo VIII

Funzione agricola

Monte Oliveto Maggiore e Crete di Asciano
6. I versanti calanchivi di Monteoliveto, Chiusure e l'alveo dell'Ombrone
N.1 Asciano
Prevalente funzione agricola

Dati generali

Tipologia edilizia	casa colonica
Descrizione estesa	
N. dei piani	2

Elementi costruttivi

Coperture	a capanna
	a padiglione
Manto di copertura	coppi ed embrici vecchi
Volumi oltre gronda	camino tradizionale
Tipologia della gronda	correnti in legno con pianelle e cornicione
Tipologia delle murature	pietrame e mattoni con commenti in calce
Elementi architettonici	
Elementi decorativi	
Tipologia degli infissi	tradizionali
Infissi	assenti

Stato di conservazione

Presenza di superfetazioni	
Problemi statici	
Stato conservazione:	
- generale	in costruzione
- delle pertinenze	scadente
- delle strutture	in costruzione
- dei materiali	in costruzione



Data rilievo: 20-set-05 Aggiornamento scheda: Ottobre 2019

Fior di Siena

Estratto del Catasto Leopoldino



Estratto del Catasto di Impianto



Estratto della Carta Tecnica Regionale



Informazioni relative al contesto

Giacitura del terreno	crinale
Visibilità nel contesto	poco visibile
Area di pertinenza	poco articolato
Strada di accesso	sterrata
Sistemazioni esterne	
Alberi e arbusti	bosco

Catasto

Foglio di mappa	243
Particella	49
Subalterno	

Catasto Leopoldino

Sezione	-
Foglio	-



Data rilievo: 20-ott-05 Aggiornamento scheda: Ottobre 2019

Fornace di Rasa

Estratto del Catasto Leopoldino



Estratto del Catasto di Impianto



Estratto della Carta Tecnica Regionale



Informazioni relative al contesto

Giacitura del terreno	mezzacosta
Visibilità nel contesto	molto visibile
Area di pertinenza	molto articolato
Strada di accesso	sterrata
Sistemazioni esterne	
Alberi e arbusti	cipressi isolati
	gruppo di querce
	pergola rampicante

Catasto

Foglio di mappa	226
Particella	26
Subalterno	

Catasto Leopoldino

Sezione	-
Foglio	-



Data rilievo: 20-ott-05 Aggiornamento scheda: Ottobre 2019

Fornace di Rasa

Estratto del Catasto Leopoldino



Estratto del Catasto di Impianto



Estratto della Carta Tecnica Regionale



Informazioni relative al contesto

Giacitura del terreno	mezzacosta
Visibilità nel contesto	molto visibile
Area di pertinenza	molto articolato
Strada di accesso	sterrata
Sistemazioni esterne	
Alberi e arbusti	cipressi isolati
	gruppo di querce
	pergola rampicante

Catasto

Foglio di mappa	226
Particella	26
Subalterno	

Catasto Leopoldino

Sezione	-
Foglio	-



L'edificio



Beni culturali ed edifici notificati ai sensi dell'art. 10 del D.lgs. 42/2004 e successive modifiche

Numero di archivio

Denominazione

Strada o via

Località

N. del Decreto Legge

Beni paesaggistici ai sensi dell'art. 134 del D.lgs. 42/2004, e successive modifiche

Aree art. 136, ex L.1497

Aree art. 142, comma c

PTCP - Aree di Pertinenza

SIR-SIC - Siti d'importanza regionale e comunitaria

PIANO STRUTTURALE

Sistemi di paesaggio - Titolo V

U.T.O.E. - Titolo VIII

Funzione agricola

6. I versanti calanchivi di Monteoliveto, Chiusure e l'alveo dell'Ombrone

N.1 Asciano

Esclusiva funzione agricola

Dati generali

Tipologia edilizia

annesso agricolo

Descrizione estesa

magazzino

N. dei piani

1

Elementi costruttivi

Coperture

a capanna

Manto di copertura

coppi ed embrici vecchi

Volumi oltre gronda

Tipologia della gronda

laterizio

Tipologia delle murature

mattoni vecchi con commenti in calce

Elementi architettonici

Elementi decorativi

Tipologia degli infissi

tradizionali

Infissi

assenti

Stato di conservazione

Presenza di superfetazioni

Problemi statici

Stato conservazione:

- generale

mediamente conservato

- delle pertinenze

ottimo

- delle strutture

mediamente conservato

- dei materiali

mediamente conservato



Data rilievo: 20-ott-05 Aggiornamento scheda: Ottobre 2019

Fornace di Rasa

Estratto del Catasto Leopoldino



Estratto del Catasto di Impianto



Estratto della Carta Tecnica Regionale



Informazioni relative al contesto

Giacitura del terreno	mezzacosta
Visibilità nel contesto	molto visibile
Area di pertinenza	molto articolato
Strada di accesso	sterrata
Sistemazioni esterne	
Alberi e arbusti	cipressi isolati
	gruppo di querce
	pergola rampicante

Catasto

Foglio di mappa	226
Particella	26
Subalterno	

Catasto Leopoldino

Sezione	-
Foglio	-



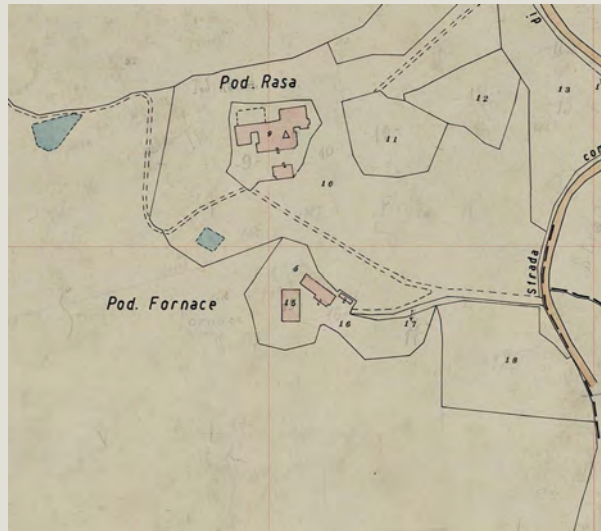
Data rilievo: 20-ott-05 Aggiornamento scheda: Ottobre 2019

Fornace di Rasa

Estratto del Catasto Leopoldino



Estratto del Catasto di Impianto



Estratto della Carta Tecnica Regionale



Informazioni relative al contesto

Giacitura del terreno	mezzacosta
Visibilità nel contesto	molto visibile
Area di pertinenza	molto articolato
Strada di accesso	sterrata
Sistemazioni esterne	
Alberi e arbusti	cipressi isolati
	gruppo di querce
	pergola rampicante

Catasto

Foglio di mappa	226
Particella	26
Subalterno	

Catasto Leopoldino

Sezione	-
Foglio	-



Data rilievo: 15-set-05 Aggiornamento scheda: Ottobre 2019

Fornacino di Grè 1

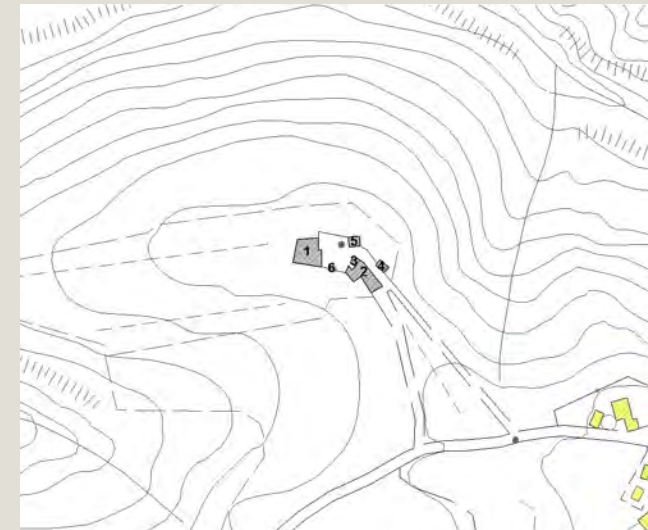
Estratto del Catasto Leopoldino



Estratto del Catasto di Impianto



Estratto della Carta Tecnica Regionale



Informazioni relative al contesto

Giacitura del terreno	mezzacosta
Visibilità nel contesto	poco visibile
Area di pertinenza	poco articolato
Strada di accesso	sterrata
Sistemazioni esterne	
Alberi e arbusti	olivo
	alberi da frutto
	prato

Catasto

Foglio di mappa	240
Particella	41
Subalterno	

Catasto Leopoldino

Sezione	EE
Foglio	9



Data rilievo: 15-set-05 Aggiornamento scheda: Ottobre 2019

Fornacino di Grè 1

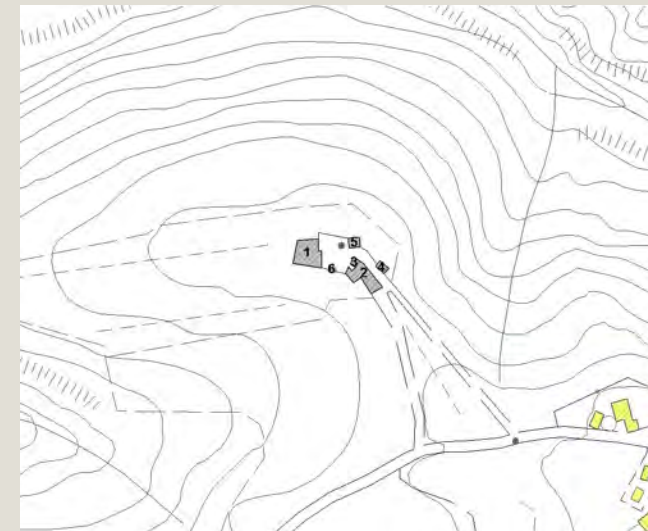
Estratto del Catasto Leopoldino



Estratto del Catasto di Impianto



Estratto della Carta Tecnica Regionale



Informazioni relative al contesto

Giacitura del terreno	mezzacosta
Visibilità nel contesto	poco visibile
Area di pertinenza	poco articolato
Strada di accesso	sterrata
Sistemazioni esterne	
Alberi e arbusti	olivo
	alberi da frutto
	prato

Catasto

Foglio di mappa	240
Particella	41
Subalterno	

Catasto Leopoldino

Sezione	EE
Foglio	9



Data rilievo: 15-set-05 Aggiornamento scheda: Ottobre 2019

Fornacino di Grè 1

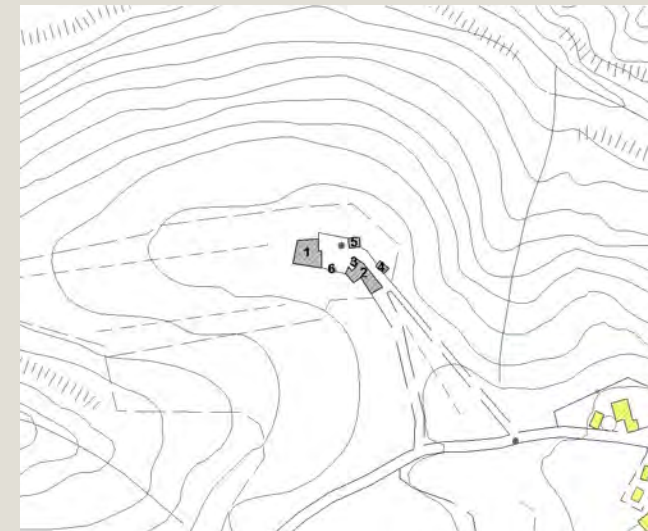
Estratto del Catasto Leopoldino



Estratto del Catasto di Impianto



Estratto della Carta Tecnica Regionale



Informazioni relative al contesto

Giacitura del terreno	mezzacosta
Visibilità nel contesto	poco visibile
Area di pertinenza	poco articolato
Strada di accesso	sterrata
Sistemazioni esterne	
Alberi e arbusti	olivo
	alberi da frutto
	prato

Catasto

Foglio di mappa	240
Particella	41
Subalterno	

Catasto Leopoldino

Sezione	EE
Foglio	9



Data rilievo: 15-set-05 Aggiornamento scheda: Ottobre 2019

Fornacino di Grè 1

Estratto del Catasto Leopoldino



Estratto del Catasto di Impianto



Estratto della Carta Tecnica Regionale



Informazioni relative al contesto

Giacitura del terreno	mezzacosta
Visibilità nel contesto	poco visibile
Area di pertinenza	poco articolato
Strada di accesso	sterrata
Sistemazioni esterne	
Alberi e arbusti	olivo
	alberi da frutto
	prato

Catasto

Foglio di mappa	240
Particella	41
Subalterno	

Catasto Leopoldino

Sezione	-
Foglio	-



Data rilievo: 15-set-05 Aggiornamento scheda: Ottobre 2019

Fornacino di Grè 1

Estratto del Catasto Leopoldino



Estratto del Catasto di Impianto



Estratto della Carta Tecnica Regionale



Informazioni relative al contesto

Giacitura del terreno	mezzacosta
Visibilità nel contesto	poco visibile
Area di pertinenza	poco articolato
Strada di accesso	sterrata
Sistemazioni esterne	
Alberi e arbusti	olivo
	alberi da frutto
	prato

Catasto

Foglio di mappa	240
Particella	41
Subalterno	

Catasto Leopoldino

Sezione	EE
Foglio	9



Data rilievo: 15-set-05 Aggiornamento scheda: Ottobre 2019

Fornacino di Grè 1

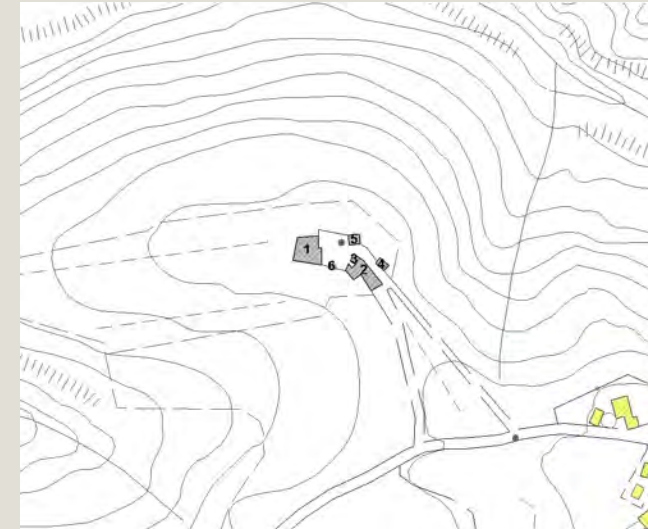
Estratto del Catasto Leopoldino



Estratto del Catasto di Impianto



Estratto della Carta Tecnica Regionale



Informazioni relative al contesto

Giacitura del terreno	mezzacosta
Visibilità nel contesto	poco visibile
Area di pertinenza	poco articolato
Strada di accesso	
Sistemazioni esterne	
Alberi e arbusti	olivo
	alberi da frutto
	prato

Catasto

Foglio di mappa	240
Particella	41
Subalterno	

Catasto Leopoldino

Sezione	-
Foglio	-



Data rilievo: 15-set-05 Aggiornamento scheda: Dicembre 2021

Fornacino di Grè 2

Estratto del Catasto Leopoldino



Estratto del Catasto di Impianto



Estratto della Carta Tecnica Regionale



Informazioni relative al contesto

Giacitura del terreno	mezzacosta
Visibilità nel contesto	poco visibile
Area di pertinenza	poco articolato
Strada di accesso	sterrata
Sistemazioni esterne	
Alberi e arbusti	cipressi isolati
	gruppo di querce
	gelso

Catasto

Foglio di mappa	240
Particella	56
Subalterno	

Catasto Leopoldino

Sezione	EE
Foglio	9



Data rilievo: 15-set-05 Aggiornamento scheda: Dicembre 2021

Fornacino di Grè 2

Estratto del Catasto Leopoldino



Estratto del Catasto di Impianto



Estratto della Carta Tecnica Regionale



Informazioni relative al contesto

Giacitura del terreno	mezzacosta
Visibilità nel contesto	poco visibile
Area di pertinenza	poco articolato
Strada di accesso	sterrata
Sistemazioni esterne	
Alberi e arbusti	cipressi isolati
	gruppo di querce
	gelso

Catasto

Foglio di mappa	240
Particella	56
Subalterno	

Catasto Leopoldino

Sezione	-
Foglio	-



Data rilievo: 15-set-05 Aggiornamento scheda: Dicembre 2021

Fornacino di Grè 3

Estratto del Catasto Leopoldino



Estratto del Catasto di Impianto



Estratto della Carta Tecnica Regionale



Informazioni relative al contesto

Giacitura del terreno	mezzacosta
Visibilità nel contesto	molto visibile
Area di pertinenza	poco articolato
Strada di accesso	sterrata
Sistemazioni esterne	giardino
Alberi e arbusti	conifere

Catasto

Foglio di mappa	243
Particella	73
Subalterno	

Catasto Leopoldino

Sezione	-
Foglio	-



Data rilievo: 15-set-05 Aggiornamento scheda: Dicembre 2021

Fornacino di Grè 3

Estratto del Catasto Leopoldino



Estratto del Catasto di Impianto



Estratto della Carta Tecnica Regionale



Informazioni relative al contesto

Giacitura del terreno	mezzacosta
Visibilità nel contesto	poco visibile
Area di pertinenza	poco articolato
Strada di accesso	sterrata
Sistemazioni esterne	
Alberi e arbusti	conifere

Catasto

Foglio di mappa	243
Particella	73
Subalterno	

Catasto Leopoldino

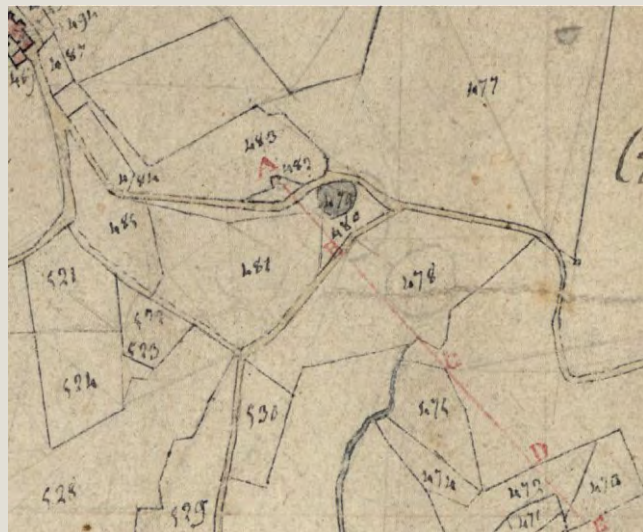
Sezione	-
Foglio	-



Data rilievo: 15-set-05 Aggiornamento scheda: Dicembre 2021

Fornacino di Grè 3

Estratto del Catasto Leopoldino



Estratto del Catasto di Impianto



Estratto della Carta Tecnica Regionale



Informazioni relative al contesto

Giacitura del terreno	mezzacosta
Visibilità nel contesto	poco visibile
Area di pertinenza	poco articolato
Strada di accesso	sterrata
Sistemazioni esterne	
Alberi e arbusti	conifere

Catasto

Foglio di mappa	243
Particella	73
Subalterno	

Catasto Leopoldino

Sezione	-
Foglio	-



Data rilievo: 15-set-05 Aggiornamento scheda: Dicembre 2021

Fornacino di Grè 3

Estratto del Catasto Leopoldino



Estratto del Catasto di Impianto



Estratto della Carta Tecnica Regionale



Informazioni relative al contesto

Giacitura del terreno	mezzacosta
Visibilità nel contesto	poco visibile
Area di pertinenza	poco articolato
Strada di accesso	sterrata
Sistemazioni esterne	
Alberi e arbusti	olivo

Catasto

Foglio di mappa	243
Particella	73
Subalterno	

Catasto Leopoldino

Sezione	-
Foglio	-



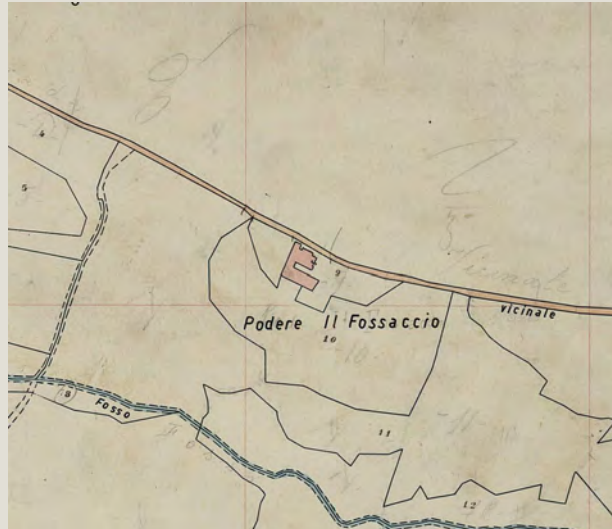
Data rilievo: 15-set-05 Aggiornamento scheda: Ottobre 2019

Fossaccio

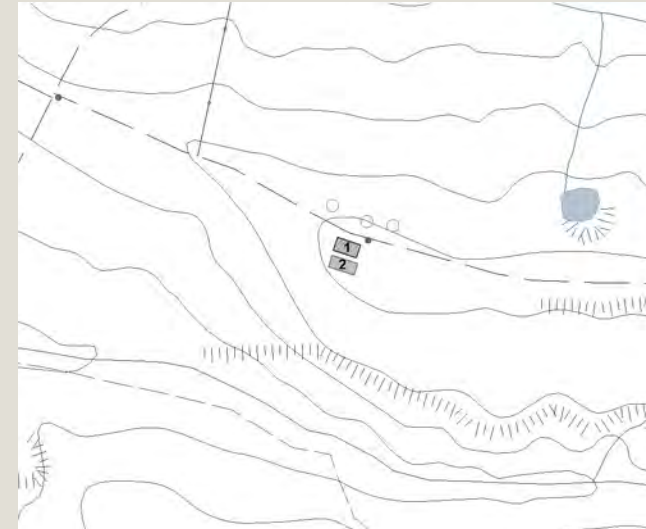
Estratto del Catasto Leopoldino



Estratto del Catasto di Impianto



Estratto della Carta Tecnica Regionale



Informazioni relative al contesto

Giacitura del terreno	crinale
Visibilità nel contesto	molto visibile
Area di pertinenza	poco articolato
Strada di accesso	sterrata
Sistemazioni esterne	
Alberi e arbusti	

Catasto

Foglio di mappa	183
Particella	9
Subalterno	

Catasto Leopoldino

Sezione	X
Foglio	9



Data rilievo: 15-set-05 Aggiornamento scheda: Ottobre 2019

Fossaccio

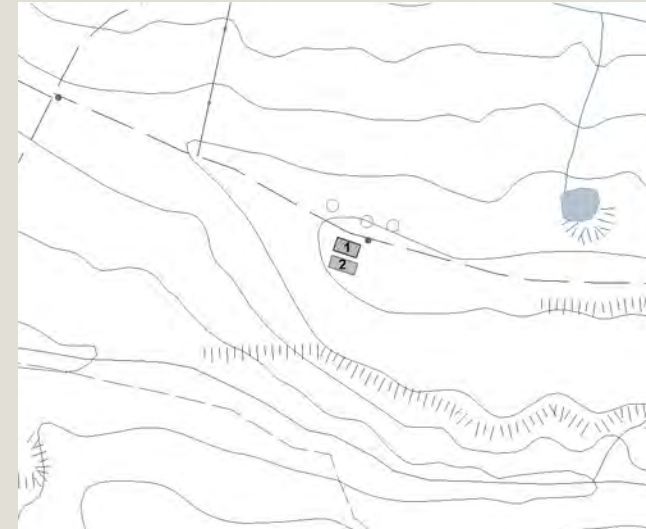
Estratto del Catasto Leopoldino



Estratto del Catasto di Impianto



Estratto della Carta Tecnica Regionale



Informazioni relative al contesto

Giacitura del terreno	crinale
Visibilità nel contesto	molto visibile
Area di pertinenza	poco articolato
Strada di accesso	sterrata
Sistemazioni esterne	
Alberi e arbusti	

Catasto

Foglio di mappa	183
Particella	9
Subalterno	

Catasto Leopoldino

Sezione	-
Foglio	-



L'edificio

Beni culturali ed edifici notificati
ai sensi dell'art. 10 del D.lgs.
42/2004 e successive modifiche

Numero di archivio

Denominazione

Strada o via

Località

N. del Decreto Legge

Beni paesaggistici ai sensi dell'art.
134 del D.lgs. 42/2004, e
successive modifiche

Aree art. 136, ex L.1497

Aree art. 142, comma c

PTCP - Aree di Pertinenza

SIR-SIC - Siti d'importanza regionale e comunitaria

PIANO STRUTTURALE

Sistemi di paesaggio - Titolo V

4. Il versante fra il Pecorile e San Giovanni d'Asso

U.T.O.E. - Titolo VIII

N.1 Asciano

Funzione agricola

Esclusiva funzione agricola

Dati generali

Tipologia edilizia

Descrizione estesa

N. dei piani

Elementi costruttivi

Coperture

Manto di copertura

Volumi oltre gronda

Tipologia della gronda

Tipologia delle murature

Elementi architettonici

Elementi decorativi

Tipologia degli infissi

Infissi

Stato di conservazione

Presenza di
superfettazioni

Problemi statici

Stato conservazione:

- generale

- delle pertinenze

- delle strutture

- dei materiali



Data rilievo: 21-set-05 Aggiornamento scheda: Ottobre 2019

Gaggiadro

Estratto del Catasto Leopoldino



Estratto del Catasto di Impianto



Estratto della Carta Tecnica Regionale



Informazioni relative al contesto

Giacitura del terreno	crinale
Visibilità nel contesto	molto visibile
Area di pertinenza	molto articolato
Strada di accesso	sterrata
Sistemazioni esterne	aia pavimentata
Alberi e arbusti	olivo
	gruppo di querce
	cipressi isolati

Catasto

Foglio di mappa	216
Particella	5
Subalterno	

Catasto Leopoldino

Sezione	FF
Foglio	9



Data rilievo: 21-set-05 Aggiornamento scheda: Ottobre 2019

Gaggiadro

Estratto del Catasto Leopoldino



Estratto del Catasto di Impianto



Estratto della Carta Tecnica Regionale



Informazioni relative al contesto

Giacitura del terreno	crinale
Visibilità nel contesto	molto visibile
Area di pertinenza	molto articolato
Strada di accesso	sterrata
Sistemazioni esterne	aia pavimentata
Alberi e arbusti	olivo
	gruppo di querce
	cipressi isolati

Catasto

Foglio di mappa	216
Particella	5
Subalterno	

Catasto Leopoldino

Sezione	FF
Foglio	9



Data rilievo: 21-set-05 Aggiornamento scheda: Ottobre 2019

Gaggiadro

Estratto del Catasto Leopoldino



Estratto del Catasto di Impianto



Estratto della Carta Tecnica Regionale



Informazioni relative al contesto

Giacitura del terreno	crinale
Visibilità nel contesto	molto visibile
Area di pertinenza	molto articolato
Strada di accesso	sterrata
Sistemazioni esterne	
Alberi e arbusti	olivo
	gruppo di querce

Catasto

Foglio di mappa	216
Particella	3
Subalterno	

Catasto Leopoldino

Sezione	-
Foglio	-



Data rilievo: 21-set-05 Aggiornamento scheda: Ottobre 2019

Gaggiadro

Estratto del Catasto Leopoldino



Estratto del Catasto di Impianto



Estratto della Carta Tecnica Regionale



Informazioni relative al contesto

Giacitura del terreno	crinale
Visibilità nel contesto	poco visibile
Area di pertinenza	molto articolato
Strada di accesso	sterrata
Sistemazioni esterne	
Alberi e arbusti	olivo
	gruppo di querce
	cipressi isolati

Catasto

Foglio di mappa	216
Particella	4
Subalterno	

Catasto Leopoldino

Sezione	FF
Foglio	9



L'edificio



Beni culturali ed edifici notificati ai sensi dell'art. 10 del D.lgs. 42/2004 e successive modifiche

Numero di archivio

Denominazione

Strada o via

Località

N. del Decreto Legge

Beni paesaggistici ai sensi dell'art. 134 del D.lgs. 42/2004, e successive modifiche

Aree art. 136, ex L.1497

Monte Oliveto maggiore e centro medioevale di chiusure

Aree art. 142, comma c

PTCP - Aree di Pertinenza

SIR-SIC - Siti d'importanza regionale e comunitaria

PIANO STRUTTURALE

Sistemi di paesaggio - Titolo V

6. I versanti calanchivi di Monteoliveto, Chiusure e l'alveo dell'Ombrone

U.T.O.E. - Titolo VIII

N.1 Asciano

Funzione agricola

Prevalente funzione agricola

Dati generali

Tipologia edilizia

annesso agricolo

Descrizione estesa

N. dei piani

Elementi costruttivi

Coperture

ad una falda

Manto di copertura

coppi ed embrici vecchi

Volumi oltre gronda

Tipologia della gronda

laterizio

Tipologia delle murature

mattoni vecchi con commenti in calce

Elementi architettonici

Elementi decorativi

Tipologia degli infissi

tradizionali

Infissi

assenti

Stato di conservazione

Presenza di superfetazioni

Problemi statici

Stato conservazione:

- generale

scadente

- delle pertinenze

mediamente conservato

- delle strutture

scadente

- dei materiali

mediamente conservato



Data rilievo: 12-set-05 Aggiornamento scheda: Ottobre 2019

Giuncarelli

Estratto del Catasto Leopoldino



Estratto del Catasto di Impianto



Estratto della Carta Tecnica Regionale



Informazioni relative al contesto

Giacitura del terreno	mezzacosta
Visibilità nel contesto	molto visibile
Area di pertinenza	molto articolato
Strada di accesso	sterrata
Sistemazioni esterne	aia pavimentata
	piazzale
Alberi e arbusti	cipressi isolati
	pioppi

Catasto

Foglio di mappa	222
Particella	83
Subalterno	

Catasto Leopoldino

Sezione	DD
Foglio	9



L'edificio



Beni culturali ed edifici notificati ai sensi dell'art. 10 del D.lgs. 42/2004 e successive modifiche

Numero di archivio

Denominazione

Strada o via

Località

N. del Decreto Legge

Beni paesaggistici ai sensi dell'art. 134 del D.lgs. 42/2004, e successive modifiche

Aree art. 136, ex L.1497

Aree art. 142, comma c

PTCP - Aree di Pertinenza

Pertinenza degli aggregati

SIR-SIC - Siti d'importanza regionale e comunitaria

PIANO STRUTTURALE

Sistemi di paesaggio - Titolo V

4. Il versante fra il Pecorile e San Giovanni d'Asso

U.T.O.E. - Titolo VIII

N.1 Asciano

Funzione agricola

Esclusiva funzione agricola

Dati generali

Tipologia edilizia

casa colonica

Descrizione estesa

N. dei piani

2

Elementi costruttivi

Coperture

a padiglione

a capanna

Manto di copertura

coppi ed embrici vecchi

Volumi oltre gronda

camino moderno

Tipologia della gronda

gronda a cornicione

Tipologia delle murature

pietrame e mattoni con commenti in calce

mattoni nuovi

Elementi architettonici

Elementi decorativi

madonnina della neve in porcellana

Tipologia degli infissi

tradizionali

Infissi

in legno

Stato di conservazione

Presenza di superfetazioni

Problemi statici

Stato conservazione:

- generale

buono

- delle pertinenze

buono

- delle strutture

buono

- dei materiali

buono



Data rilievo: 12-set-05 Aggiornamento scheda: Ottobre 2019

Giuncarelli

Estratto del Catasto Leopoldino



Estratto del Catasto di Impianto



Estratto della Carta Tecnica Regionale



Informazioni relative al contesto

Giacitura del terreno	mezzacosta
Visibilità nel contesto	molto visibile
Area di pertinenza	molto articolato
Strada di accesso	sterrata
Sistemazioni esterne	aia pavimentata
	piazzale
Alberi e arbusti	cipressi isolati
	pioppi

Catasto

Foglio di mappa	222
Particella	119
Subalterno	

Catasto Leopoldino

Sezione	-
Foglio	-



L'edificio



Beni culturali ed edifici notificati ai sensi dell'art. 10 del D.lgs. 42/2004 e successive modifiche

Numero di archivio

Denominazione

Strada o via

Località

N. del Decreto Legge

Beni paesaggistici ai sensi dell'art. 134 del D.lgs. 42/2004, e successive modifiche

Aree art. 136, ex L.1497

Aree art. 142, comma c

PTCP - Aree di Pertinenza

Pertinenza degli aggregati

SIR-SIC - Siti d'importanza regionale e comunitaria

PIANO STRUTTURALE

Sistemi di paesaggio - Titolo V

4. Il versante fra il Pecorile e San Giovanni d'Asso

U.T.O.E. - Titolo VIII

N.1 Asciano

Funzione agricola

Esclusiva funzione agricola

Dati generali

Tipologia edilizia

annesso agricolo

Descrizione estesa

magazzino

N. dei piani

2

Elementi costruttivi

Coperture

a capanna

Manto di copertura

coppi ed embrici vecchi, marsigliesi

Volumi oltre gronda

Tipologia della gronda

gronda a cornicione

Tipologia delle murature

mattoni vecchi con commenti in calce

Elementi architettonici

Elementi decorativi

Tipologia degli infissi

tradizionali

Infissi

in legno

Stato di conservazione

Presenza di superfetazioni

Problemi statici

Stato conservazione:

- generale

mediamente conservato

- delle pertinenze

buono

- delle strutture

mediamente conservato

- dei materiali

buono



Data rilievo: 12-set-05 Aggiornamento scheda: Ottobre 2019

Giuncarelli

Estratto del Catasto Leopoldino



Estratto del Catasto di Impianto



Estratto della Carta Tecnica Regionale



Informazioni relative al contesto

Giacitura del terreno	mezzacosta
Visibilità nel contesto	molto visibile
Area di pertinenza	molto articolato
Strada di accesso	sterrata
Sistemazioni esterne	piazzale
Alberi e arbusti	cipressi isolati
	pioppi

Catasto

Foglio di mappa	222
Particella	96
Subalterno	

Catasto Leopoldino

Sezione	-
Foglio	-



L'edificio



Beni culturali ed edifici notificati ai sensi dell'art. 10 del D.lgs. 42/2004 e successive modifiche

Numero di archivio

Denominazione

Strada o via

Località

N. del Decreto Legge

Beni paesaggistici ai sensi dell'art. 134 del D.lgs. 42/2004, e successive modifiche

Aree art. 136, ex L.1497

Aree art. 142, comma c

PTCP - Aree di Pertinenza

SIR-SIC - Siti d'importanza regionale e comunitaria

PIANO STRUTTURALE

Sistemi di paesaggio - Titolo V

U.T.O.E. - Titolo VIII

Funzione agricola

Pertinenza degli aggregati

Monte Oliveto Maggiore e Crete di Asciano

4. Il versante fra il Pecorile e San Giovanni d'Asso

N.1 Asciano

Esclusiva funzione agricola

Dati generali

Tipologia edilizia

casa colonica

Descrizione estesa

N. dei piani

2

Elementi costruttivi

Coperture

a padiglione

Manto di copertura

marsigliesi

Volumi oltre gronda

camino moderno

Tipologia della gronda

gronda a cornicione

Tipologia delle murature

mattoni vecchi con commenti in calce

pietrame con commenti in calce

Elementi architettonici

Elementi decorativi

Tipologia degli infissi

tradizionali

Infissi

in legno

Stato di conservazione

Presenza di superfetazioni

Problemi statici

Stato conservazione:

- generale

buono

- delle pertinenze

buono

- delle strutture

buono

- dei materiali

buono



Data rilievo: 12-set-05 Aggiornamento scheda: Ottobre 2019

Giuncarelli

Estratto del Catasto Leopoldino



Estratto del Catasto di Impianto



Estratto della Carta Tecnica Regionale



Informazioni relative al contesto

Giacitura del terreno	mezzacosta
Visibilità nel contesto	molto visibile
Area di pertinenza	molto articolato
Strada di accesso	sterrata
Sistemazioni esterne	piazzale
Alberi e arbusti	cipressi isolati
	pioppi

Catasto

Foglio di mappa	222
Particella	273
Subalterno	

Catasto Leopoldino

Sezione	-
Foglio	-



L'edificio



Beni culturali ed edifici notificati ai sensi dell'art. 10 del D.lgs. 42/2004 e successive modifiche

Numero di archivio

Denominazione

Strada o via

Località

N. del Decreto Legge

Beni paesaggistici ai sensi dell'art. 134 del D.lgs. 42/2004, e successive modifiche

Aree art. 136, ex L.1497

Aree art. 142, comma c

PTCP - Aree di Pertinenza

Pertinenza degli aggregati

SIR-SIC - Siti d'importanza regionale e comunitaria

PIANO STRUTTURALE

Sistemi di paesaggio - Titolo V

4. Il versante fra il Pecorile e San Giovanni d'Asso

U.T.O.E. - Titolo VIII

N.1 Asciano

Funzione agricola

Esclusiva funzione agricola

Dati generali

Tipologia edilizia

capanno

Descrizione estesa

capanno in lamiera per rimessa mezzi

N. dei piani

Elementi costruttivi

Coperture

Manto di copertura

Volumi oltre gronda

Tipologia della gronda

Tipologia delle murature

Elementi architettonici

Elementi decorativi

Tipologia degli infissi

Infissi

Stato di conservazione

Presenza di superfetazioni

Problemi statici

Stato conservazione:

- generale

scadente

- delle pertinenze

mediamente conservato

- delle strutture

mediamente conservato

- dei materiali

mediamente conservato



Data rilievo: 12-set-05 Aggiornamento scheda: Ottobre 2019

Giuncarelli

Estratto del Catasto Leopoldino



Estratto del Catasto di Impianto



Estratto della Carta Tecnica Regionale



Informazioni relative al contesto

Giacitura del terreno	mezzacosta
Visibilità nel contesto	molto visibile
Area di pertinenza	molto articolato
Strada di accesso	sterrata
Sistemazioni esterne	piazzale
Alberi e arbusti	cipressi isolati
	pioppi

Catasto

Foglio di mappa	222
Particella	91
Subalterno	

Catasto Leopoldino

Sezione	-
Foglio	-



L'edificio

Beni culturali ed edifici notificati ai sensi dell'art. 10 del D.lgs. 42/2004 e successive modifiche

Numero di archivio

Denominazione

Strada o via

Località

N. del Decreto Legge

Beni paesaggistici ai sensi dell'art. 134 del D.lgs. 42/2004, e successive modifiche

Aree art. 136, ex L.1497

Aree art. 142, comma c

PTCP - Aree di Pertinenza

SIR-SIC - Siti d'importanza regionale e comunitaria

PIANO STRUTTURALE

Sistemi di paesaggio - Titolo V

4. Il versante fra il Pecorile e San Giovanni d'Asso

U.T.O.E. - Titolo VIII

N.1 Asciano

Funzione agricola

Esclusiva funzione agricola

Dati generali

Tipologia edilizia

Descrizione estesa

N. dei piani

Elementi costruttivi

Coperture

Manto di copertura

Volumi oltre gronda

Tipologia della gronda

Tipologia delle murature

Elementi architettonici

Elementi decorativi

Tipologia degli infissi

Infissi

Stato di conservazione

Presenza di superfetazioni

Problemi statici

Stato conservazione:

- generale

- delle pertinenze

- delle strutture

- dei materiali



Data rilievo: 12-set-05 Aggiornamento scheda: Ottobre 2019

Giuncarelli

Estratto del Catasto Leopoldino



Estratto del Catasto di Impianto



Estratto della Carta Tecnica Regionale



Informazioni relative al contesto

Giacitura del terreno	mezzacosta
Visibilità nel contesto	molto visibile
Area di pertinenza	molto articolato
Strada di accesso	sterrata
Sistemazioni esterne	piazzale
Alberi e arbusti	cipressi isolati
	pioppi

Catasto

Foglio di mappa	222
Particella	13_14_15_16
Subalterno	

Catasto Leopoldino

Sezione	-
Foglio	-



L'edificio



Beni culturali ed edifici notificati ai sensi dell'art. 10 del D.lgs. 42/2004 e successive modifiche

Numero di archivio

Denominazione

Strada o via

Località

N. del Decreto Legge

Beni paesaggistici ai sensi dell'art. 134 del D.lgs. 42/2004, e successive modifiche

Aree art. 136, ex L.1497

Aree art. 142, comma c

PTCP - Aree di Pertinenza

Pertinenza degli aggregati

SIR-SIC - Siti d'importanza regionale e comunitaria

Monte Oliveto Maggiore e Crete di Asciano

PIANO STRUTTURALE

Sistemi di paesaggio - Titolo V

4. Il versante fra il Pecorile e San Giovanni d'Asso

U.T.O.E. - Titolo VIII

N.1 Asciano

Funzione agricola

Esclusiva funzione agricola

Dati generali

Tipologia edilizia

annesso agricolo

Descrizione estesa

magazzino e rimessa macchine agricole

N. dei piani

2

Elementi costruttivi

Coperture

a capanna

Manto di copertura

coppi ed embrici vecchi

Volumi oltre gronda

Tipologia della gronda

gronda a cornicione

Tipologia delle murature

mattoni vecchi con commenti in calce

Elementi architettonici

loggiate originali

Elementi decorativi

aperture ad arco

Tipologia degli infissi

Infissi

in legno

in ferro

Stato di conservazione

Presenza di superfetazioni

Problemi statici

Stato conservazione:

- generale

- delle pertinenze

- delle strutture

- dei materiali



Data rilievo: 12-set-05 Aggiornamento scheda: Ottobre 2019

Giuncarelli

Estratto del Catasto Leopoldino



Estratto del Catasto di Impianto



Estratto della Carta Tecnica Regionale



Informazioni relative al contesto

Giacitura del terreno	mezzacosta
Visibilità nel contesto	molto visibile
Area di pertinenza	molto articolato
Strada di accesso	sterrata
Sistemazioni esterne	piazzale
Alberi e arbusti	cipressi isolati
	pioppi

Catasto

Foglio di mappa	222
Particella	196
Subalterno	

Catasto Leopoldino

Sezione	-
Foglio	-



L'edificio



Beni culturali ed edifici notificati ai sensi dell'art. 10 del D.lgs. 42/2004 e successive modifiche

Numero di archivio

Denominazione

Strada o via

Località

N. del Decreto Legge

Beni paesaggistici ai sensi dell'art. 134 del D.lgs. 42/2004, e successive modifiche

Aree art. 136, ex L.1497

Aree art. 142, comma c

PTCP - Aree di Pertinenza

Pertinenza degli aggregati

SIR-SIC - Siti d'importanza regionale e comunitaria

Monte Oliveto Maggiore e Crete di Asciano

PIANO STRUTTURALE

Sistemi di paesaggio - Titolo V

4. Il versante fra il Pecorile e San Giovanni d'Asso

U.T.O.E. - Titolo VIII

N.1 Asciano

Funzione agricola

Esclusiva funzione agricola

Dati generali

Tipologia edilizia

annesso agricolo ex

Descrizione estesa

N. dei piani

2

Elementi costruttivi

Coperture

a falde

Manto di copertura

coppi ed embrici vecchi

Volumi oltre gronda

camino tradizionale

Tipologia della gronda

gronda a cornicione

Tipologia delle murature

pietrame e mattoni con commenti in calce

Elementi architettonici

Elementi decorativi

aperture ad arco

Tipologia degli infissi

tradizionali

Infissi

in legno

Stato di conservazione

Presenza di superfetazioni

Problemi statici

Stato conservazione:

- generale

ottimo

- delle pertinenze

rudere

- delle strutture

ottimo

- dei materiali

ottimo



Data rilievo: 12-set-05 Aggiornamento scheda: Ottobre 2019

Giuncarelli

Estratto del Catasto Leopoldino



Estratto del Catasto di Impianto



Estratto della Carta Tecnica Regionale



Informazioni relative al contesto

Giacitura del terreno	mezzacosta
Visibilità nel contesto	molto visibile
Area di pertinenza	molto articolato
Strada di accesso	sterrata
Sistemazioni esterne	piazzale
Alberi e arbusti	cipressi isolati
	pioppi

Catasto

Foglio di mappa	222
Particella	57
Subalterno	

Catasto Leopoldino

Sezione	-
Foglio	-



L'edificio



Beni culturali ed edifici notificati ai sensi dell'art. 10 del D.lgs. 42/2004 e successive modifiche

Numero di archivio

Denominazione

Strada o via

Località

N. del Decreto Legge

Beni paesaggistici ai sensi dell'art. 134 del D.lgs. 42/2004, e successive modifiche

Aree art. 136, ex L.1497

Aree art. 142, comma c

PTCP - Aree di Pertinenza

Pertinenza degli aggregati

SIR-SIC - Siti d'importanza regionale e comunitaria

PIANO STRUTTURALE

Sistemi di paesaggio - Titolo V

4. Il versante fra il Pecorile e San Giovanni d'Asso

U.T.O.E. - Titolo VIII

N.1 Asciano

Funzione agricola

Esclusiva funzione agricola

Dati generali

Tipologia edilizia

annesso agricolo

Descrizione estesa

allevamento animali da cortile

N. dei piani

1

Elementi costruttivi

Coperture

a capanna

Manto di copertura

marsigliesi

Volumi oltre gronda

Tipologia della gronda

gronda a cornicione

Tipologia delle murature

Elementi architettonici

Elementi decorativi

Tipologia degli infissi

tradizionali

Infissi

in legno

Stato di conservazione

Presenza di superfetazioni

Problemi statici

Stato conservazione:

- generale

buono

- delle pertinenze

buono

- delle strutture

buono

- dei materiali

buono



Data rilievo: 12-set-05 Aggiornamento scheda: Ottobre 2019

Giuncarelli

Estratto del Catasto Leopoldino



Estratto del Catasto di Impianto



Estratto della Carta Tecnica Regionale



Informazioni relative al contesto

Giacitura del terreno	mezzacosta
Visibilità nel contesto	molto visibile
Area di pertinenza	molto articolato
Strada di accesso	sterrata
Sistemazioni esterne	piazzale
Alberi e arbusti	cipressi isolati
	pioppi

Catasto

Foglio di mappa	222
Particella	57
Subalterno	

Catasto Leopoldino

Sezione	-
Foglio	-



L'edificio



Beni culturali ed edifici notificati ai sensi dell'art. 10 del D.lgs. 42/2004 e successive modifiche

Numero di archivio

Denominazione

Strada o via

Località

N. del Decreto Legge

Beni paesaggistici ai sensi dell'art. 134 del D.lgs. 42/2004, e successive modifiche

Aree art. 136, ex L.1497

Aree art. 142, comma c

PTCP - Aree di Pertinenza

Pertinenza degli aggregati

SIR-SIC - Siti d'importanza regionale e comunitaria

PIANO STRUTTURALE

Sistemi di paesaggio - Titolo V

4. Il versante fra il Pecorile e San Giovanni d'Asso

U.T.O.E. - Titolo VIII

N.1 Asciano

Funzione agricola

Esclusiva funzione agricola

Dati generali

Tipologia edilizia

tettoia

Descrizione estesa

tettoia per rimessa macchine

N. dei piani

1

Elementi costruttivi

Coperture

ad una falda

Manto di copertura

lamiera

Volumi oltre gronda

Tipologia della gronda

Tipologia delle murature

pilastrini in mattoni

Elementi architettonici

Elementi decorativi

Tipologia degli infissi

Infissi

Stato di conservazione

Presenza di superfetazioni

Problemi statici

Stato conservazione:

- generale

mediamente conservato

- delle pertinenze

buono

- delle strutture

mediamente conservato

- dei materiali

mediamente conservato



Data rilievo: 12-set-05 Aggiornamento scheda: Ottobre 2019

Giuncarelli

Estratto del Catasto Leopoldino



Estratto del Catasto di Impianto



Estratto della Carta Tecnica Regionale



Informazioni relative al contesto

Giacitura del terreno	mezzacosta
Visibilità nel contesto	molto visibile
Area di pertinenza	molto articolato
Strada di accesso	sterrata
Sistemazioni esterne	piazzale
Alberi e arbusti	cipressi isolati
	pioppi

Catasto

Foglio di mappa	222
Particella	96
Subalterno	

Catasto Leopoldino

Sezione	-
Foglio	-



L'edificio



Beni culturali ed edifici notificati ai sensi dell'art. 10 del D.lgs. 42/2004 e successive modifiche

Numero di archivio

Denominazione

Strada o via

Località

N. del Decreto Legge

Beni paesaggistici ai sensi dell'art. 134 del D.lgs. 42/2004, e successive modifiche

Aree art. 136, ex L.1497

Aree art. 142, comma c

PTCP - Aree di Pertinenza

Pertinenza degli aggregati

SIR-SIC - Siti d'importanza regionale e comunitaria

PIANO STRUTTURALE

Sistemi di paesaggio - Titolo V

4. Il versante fra il Pecorile e San Giovanni d'Asso

U.T.O.E. - Titolo VIII

N.1 Asciano

Funzione agricola

Esclusiva funzione agricola

Dati generali

Tipologia edilizia

annesso agricolo

Descrizione estesa

magazzino

N. dei piani

2

Elementi costruttivi

Coperture

a capanna

Manto di copertura

marsigliesi

Volumi oltre gronda

camino tradizionale

Tipologia della gronda

gronda a cornicione

Tipologia delle murature

mattoni vecchi con commenti in calce

pietrame e mattoni con commenti in calce

Elementi architettonici

scale esterne tradizionali

Elementi decorativi

Tipologia degli infissi

tradizionali

Infissi

in legno

Stato di conservazione

Presenza di superfetazioni

Problemi statici

Stato conservazione:

- generale

buono

- delle pertinenze

buono

- delle strutture

buono

- dei materiali

buono



Data rilievo: 12-set-05 Aggiornamento scheda: Ottobre 2019

Giuncarelli

Estratto del Catasto Leopoldino



Estratto del Catasto di Impianto



Estratto della Carta Tecnica Regionale



Informazioni relative al contesto

Giacitura del terreno	mezzacosta
Visibilità nel contesto	molto visibile
Area di pertinenza	molto articolato
Strada di accesso	sterrata
Sistemazioni esterne	piazzale
Alberi e arbusti	cipressi isolati
	pioppi

Catasto

Foglio di mappa	222
Particella	85
Subalterno	

Catasto Leopoldino

Sezione	-
Foglio	-



L'edificio



Beni culturali ed edifici notificati ai sensi dell'art. 10 del D.lgs. 42/2004 e successive modifiche

Numero di archivio

Denominazione

Strada o via

Località

N. del Decreto Legge

Beni paesaggistici ai sensi dell'art. 134 del D.lgs. 42/2004, e successive modifiche

Aree art. 136, ex L.1497

Aree art. 142, comma c

PTCP - Aree di Pertinenza

Pertinenza degli aggregati

SIR-SIC - Siti d'importanza regionale e comunitaria

PIANO STRUTTURALE

Sistemi di paesaggio - Titolo V

4. Il versante fra il Pecorile e San Giovanni d'Asso

U.T.O.E. - Titolo VIII

N.1 Asciano

Funzione agricola

Esclusiva funzione agricola

Dati generali

Tipologia edilizia

annesso agricolo

Descrizione estesa

magazzino

N. dei piani

1

Elementi costruttivi

Coperture

a falde

Manto di copertura

marsigliesi

Volumi oltre gronda

Tipologia della gronda

laterizio

Tipologia delle murature

blocchi in c. a.

Elementi architettonici

Elementi decorativi

Tipologia degli infissi

non tradizionali

Infissi

in alluminio

Stato di conservazione

Presenza di superfetazioni

Problemi statici

Stato conservazione:

- generale

scadente

- delle pertinenze

scadente

- delle strutture

mediamente conservato

- dei materiali

mediamente conservato



Data rilievo: 20-set-05 Aggiornamento scheda: Ottobre 2019

Greppani

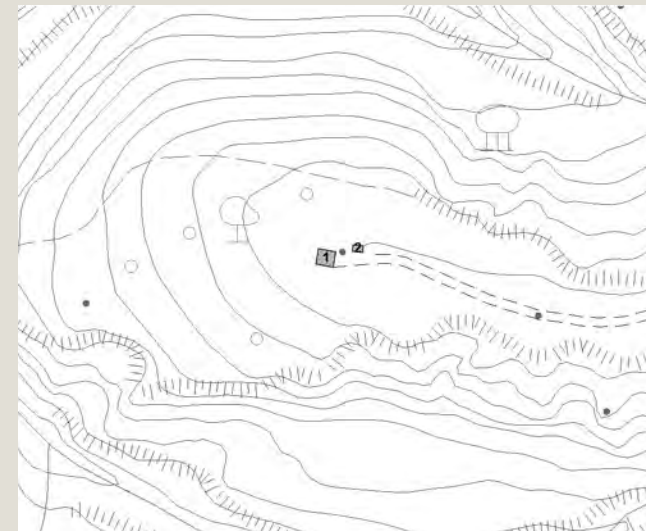
Estratto del Catasto Leopoldino



Estratto del Catasto di Impianto



Estratto della Carta Tecnica Regionale



Informazioni relative al contesto

Giacitura del terreno	crinale
Visibilità nel contesto	molto visibile
Area di pertinenza	molto articolato
Strada di accesso	sterrata
Sistemazioni esterne	giardino
Alberi e arbusti	cipressi isolati
	olivo
	bosco misto

Catasto

Foglio di mappa	240
Particella	21
Subalterno	

Catasto Leopoldino

Sezione	EE
Foglio	9



L'edificio



Beni culturali ed edifici notificati ai sensi dell'art. 10 del D.lgs. 42/2004 e successive modifiche

Numero di archivio

Denominazione

Strada o via

Località

N. del Decreto Legge

Beni paesaggistici ai sensi dell'art. 134 del D.lgs. 42/2004, e successive modifiche

Aree art. 136, ex L.1497

Aree art. 142, comma c

PTCP - Aree di Pertinenza

SIR-SIC - Siti d'importanza regionale e comunitaria

PIANO STRUTTURALE

Sistemi di paesaggio - Titolo V

U.T.O.E. - Titolo VIII

Funzione agricola

	Monte Oliveto maggiore e centro medioevale di chiusure
	Monte Oliveto Maggiore e Crete di Asciano
	6. I versanti calanchivi di Monteoliveto, Chiusure e l'alveo dell'Ombrone
	N.1 Asciano
	Prevalente funzione agricola

Dati generali

Elementi costruttivi

Stato di conservazione

Tipologia edilizia

casa colonica

Descrizione estesa

N. dei piani

2

Coperture

a padiglione

Manto di copertura

coppi ed embrici vecchi

Volumi oltre gronda

camino tradizionale

Tipologia della gronda

gronda a cornicione

Tipologia delle murature

mattoni vecchi con commenti in calce

Elementi architettonici

scale esterne tradizionali

Elementi decorativi

Tipologia degli infissi

tradizionali

Infissi

in legno

Presenza di superfetazioni

Problemi statici

Stato conservazione:

- generale

ottimo

- delle pertinenze

ottimo

- delle strutture

ottimo

- dei materiali



Data rilievo: 20-set-05 Aggiornamento scheda: Ottobre 2019

Greppani

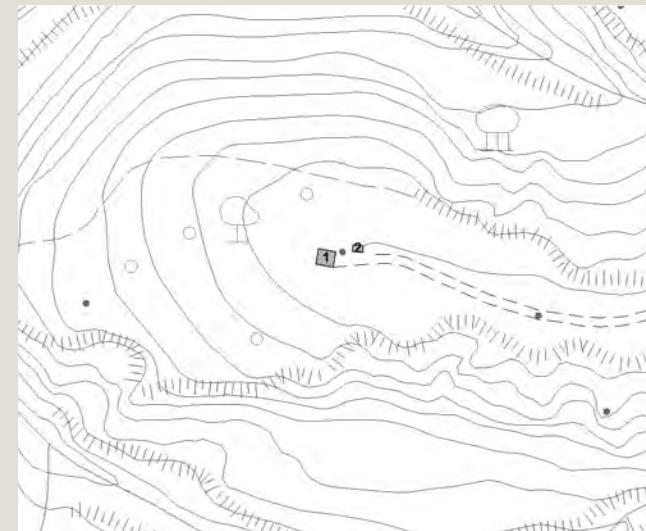
Estratto del Catasto Leopoldino



Estratto del Catasto di Impianto



Estratto della Carta Tecnica Regionale



Informazioni relative al contesto

Giacitura del terreno	crinale
Visibilità nel contesto	molto visibile
Area di pertinenza	molto articolato
Strada di accesso	sterrata
Sistemazioni esterne	giardino
Alberi e arbusti	cipressi isolati
	olivo
	bosco misto

Catasto

Foglio di mappa	240
Particella	21
Subalterno	

Catasto Leopoldino

Sezione	-
Foglio	-



L'edificio



Beni culturali ed edifici notificati ai sensi dell'art. 10 del D.lgs. 42/2004 e successive modifiche

Numero di archivio

Denominazione

Strada o via

Località

N. del Decreto Legge

Beni paesaggistici ai sensi dell'art. 134 del D.lgs. 42/2004, e successive modifiche

Aree art. 136, ex L.1497

Aree art. 142, comma c

PTCP - Aree di Pertinenza

SIR-SIC - Siti d'importanza regionale e comunitaria

PIANO STRUTTURALE

Sistemi di paesaggio - Titolo V

U.T.O.E. - Titolo VIII

Funzione agricola

Monte Oliveto maggiore e centro medioevale di chiusure
Monte Oliveto Maggiore e Crete di Asciano
6. I versanti calanchivi di Monteoliveto, Chiusure e l'alveo dell'Ombrone
N.1 Asciano
Prevalente funzione agricola

Dati generali

Tipologia edilizia

annesso agricolo ex

Descrizione estesa

N. dei piani

1

Elementi costruttivi

Coperture

a capanna

Manto di copertura

coppi ed embrici vecchi

Volumi oltre gronda

camino tradizionale

Tipologia della gronda

gronda a cornicione

Tipologia delle murature

mattoni vecchi con commenti in calce

Elementi architettonici

Elementi decorativi

Tipologia degli infissi

tradizionali

Infissi

in legno

Stato di conservazione

Presenza di superfetazioni

Problemi statici

Stato conservazione:

- generale

ottimo

- delle pertinenze

ottimo

- delle strutture

ottimo

- dei materiali

ottimo



Data rilievo: 22-set-05 Aggiornamento scheda: Ottobre 2019

lerso

Estratto del Catasto Leopoldino



Estratto del Catasto di Impianto



Estratto della Carta Tecnica Regionale



Informazioni relative al contesto

Giacitura del terreno	sommità
Visibilità nel contesto	molto visibile
Area di pertinenza	poco articolato
Strada di accesso	sterrata
Sistemazioni esterne	erba
Alberi e arbusti	alberi isolati

Catasto

Foglio di mappa	162
Particella	63
Subalterno	

Catasto Leopoldino

Sezione	T
Foglio	9



L'edificio



Beni culturali ed edifici notificati ai sensi dell'art. 10 del D.lgs. 42/2004 e successive modifiche

Numero di archivio

Denominazione

Strada o via

Località

N. del Decreto Legge

Beni paesaggistici ai sensi dell'art. 134 del D.lgs. 42/2004, e successive modifiche

Aree art. 136, ex L.1497

Aree art. 142, comma c

PTCP - Aree di Pertinenza

SIR-SIC - Siti d'importanza regionale e comunitaria

PIANO STRUTTURALE

Sistemi di paesaggio - Titolo V

4. Il versante fra il Pecorile e San Giovanni d'Asso

U.T.O.E. - Titolo VIII

N.1 Asciano

Funzione agricola

Esclusiva funzione agricola

Dati generali

Tipologia edilizia

casa colonica

Descrizione estesa

N. dei piani

2

Elementi costruttivi

Coperture

a padiglione

Manto di copertura

coppi ed embrici vecchi

Volumi oltre gronda

Tipologia della gronda

altro

Tipologia delle murature

pietrame con aggiunta di mattoni

Elementi architettonici

loggiate originali

Elementi decorativi

aperture ad arco

cornici marcapiano, zoccolature, angolari, cornici

Tipologia degli infissi

tradizionali

Infissi

in legno

Stato di conservazione

Presenza di superfetazioni

Problemi statici

crolli di parti strutturali murarie

Stato conservazione:

- generale

pessimo

- delle pertinenze

pessimo

- delle strutture

pessimo

- dei materiali

pessimo



Data rilievo: 22-set-05 Aggiornamento scheda: Ottobre 2019

Ierso

Estratto del Catasto Leopoldino



Estratto del Catasto di Impianto



Estratto della Carta Tecnica Regionale



Informazioni relative al contesto

Giacitura del terreno	sommità
Visibilità nel contesto	molto visibile
Area di pertinenza	poco articolato
Strada di accesso	sterrata
Sistemazioni esterne	erba
Alberi e arbusti	alberi isolati

Catasto

Foglio di mappa	163
Particella	1
Subalterno	

Catasto Leopoldino

Sezione	-
Foglio	-



L'edificio



Beni culturali ed edifici notificati ai sensi dell'art. 10 del D.lgs. 42/2004 e successive modifiche

Numero di archivio

Denominazione

Strada o via

Località

N. del Decreto Legge

Beni paesaggistici ai sensi dell'art. 134 del D.lgs. 42/2004, e successive modifiche

Aree art. 136, ex L.1497

Aree art. 142, comma c

PTCP - Aree di Pertinenza

SIR-SIC - Siti d'importanza regionale e comunitaria

PIANO STRUTTURALE

Sistemi di paesaggio - Titolo V

4. Il versante fra il Pecorile e San Giovanni d'Asso

U.T.O.E. - Titolo VIII

N.1 Asciano

Funzione agricola

Esclusiva funzione agricola

Dati generali

Tipologia edilizia

annesso agricolo

Descrizione estesa

N. dei piani

1

Elementi costruttivi

Coperture

Manto di copertura

Volumi oltre gronda

Tipologia della gronda

Tipologia delle murature

mattoni vecchi con commenti in calce

Elementi architettonici

Elementi decorativi

salto di gatto

Tipologia degli infissi

Infissi

Stato di conservazione

Presenza di superfetazioni

Problemi statici

crolli di parti strutturali murarie

Stato conservazione:

- generale

pessimo

- delle pertinenze

scadente

- delle strutture

pessimo

- dei materiali

pessimo



Data rilievo: 21-set-05 Aggiornamento scheda: Ottobre 2019

Il Pino

Estratto del Catasto Leopoldino



Estratto del Catasto di Impianto



Estratto della Carta Tecnica Regionale



Informazioni relative al contesto

Giacitura del terreno	crinale
Visibilità nel contesto	molto visibile
Area di pertinenza	poco articolato
Strada di accesso	sterrata
Sistemazioni esterne	
Alberi e arbusti	olivo
	gruppo di querce

Catasto

Foglio di mappa	214
Particella	3
Subalterno	

Catasto Leopoldino

Sezione	GG
Foglio	9



L'edificio



Beni culturali ed edifici notificati ai sensi dell'art. 10 del D.lgs. 42/2004 e successive modifiche

Numero di archivio

Denominazione

Strada o via

Località

N. del Decreto Legge

Beni paesaggistici ai sensi dell'art. 134 del D.lgs. 42/2004, e successive modifiche

Aree art. 136, ex L.1497

Aree art. 142, comma c

PTCP - Aree di Pertinenza

SIR-SIC - Siti d'importanza regionale e comunitaria

PIANO STRUTTURALE

Sistemi di paesaggio - Titolo V

U.T.O.E. - Titolo VIII

Funzione agricola

6. I versanti calanchivi di Monteoliveto, Chiusure e l'alveo dell'Ombrone

N.1 Asciano

Esclusiva funzione agricola

Dati generali

Tipologia edilizia	casa colonica
Descrizione estesa	
N. dei piani	2

Elementi costruttivi

Coperture	a padiglione
Manto di copertura	coppi ed embrici vecchi
Volumi oltre gronda	camino tradizionale
Tipologia della gronda	gronda a cornicione
Tipologia delle murature	
Elementi architettonici	arredi o pozzi
Elementi decorativi	loggiati originali
Tipologia degli infissi	aperture ad arco
Infissi	tradizionali
	in legno

Stato di conservazione

Presenza di superfetazioni	
Problemi statici	
Stato conservazione:	
- generale	mediamente conservato
- delle pertinenze	buono
- delle strutture	buono
- dei materiali	buono



Data rilievo: 21-set-05 Aggiornamento scheda: Ottobre 2019

Il Pino

Estratto del Catasto Leopoldino



Estratto del Catasto di Impianto



Estratto della Carta Tecnica Regionale



Informazioni relative al contesto

Giacitura del terreno	crinale
Visibilità nel contesto	molto visibile
Area di pertinenza	poco articolato
Strada di accesso	sterrata
Sistemazioni esterne	
Alberi e arbusti	incolto
	gruppo di querce

Catasto

Foglio di mappa	214
Particella	3
Subalterno	

Catasto Leopoldino

Sezione	-
Foglio	-



L'edificio



Beni culturali ed edifici notificati ai sensi dell'art. 10 del D.lgs. 42/2004 e successive modifiche

Numero di archivio

Denominazione

Strada o via

Località

N. del Decreto Legge

Beni paesaggistici ai sensi dell'art. 134 del D.lgs. 42/2004, e successive modifiche

Aree art. 136, ex L.1497

Aree art. 142, comma c

PTCP - Aree di Pertinenza

SIR-SIC - Siti d'importanza regionale e comunitaria

PIANO STRUTTURALE

Sistemi di paesaggio - Titolo V

U.T.O.E. - Titolo VIII

Funzione agricola

6. I versanti calanchivi di Monteoliveto, Chiusure e l'alveo dell'Ombrone

N.1 Asciano

Esclusiva funzione agricola

Dati generali

Tipologia edilizia

annesso agricolo

Descrizione estesa

N. dei piani

1

Elementi costruttivi

Coperture

a capanna

Manto di copertura

coppi ed embrici vecchi

Volumi oltre gronda

Tipologia della gronda

gronda a cornicione

Tipologia delle murature

mattoni vecchi con commenti in calce

Elementi architettonici

tettoia

Elementi decorativi

Tipologia degli infissi

tradizionali

Infissi

assenti

Stato di conservazione

Presenza di superfetazioni

Problemi statici

Stato conservazione:

- generale

- delle pertinenze

- delle strutture

- dei materiali

lesioni o malfunzionamenti lievi o generalizzati

mediamente conservato

buono

mediamente conservato

buono



Data rilievo: 21-set-05 Aggiornamento scheda: Ottobre 2019

Il Pino

Estratto del Catasto Leopoldino



Estratto del Catasto di Impianto



Estratto della Carta Tecnica Regionale



Informazioni relative al contesto

Giacitura del terreno	crinale
Visibilità nel contesto	molto visibile
Area di pertinenza	poco articolato
Strada di accesso	sterrata
Sistemazioni esterne	
Alberi e arbusti	olivo
	quercia isolata

Catasto

Foglio di mappa	214
Particella	3
Subalterno	

Catasto Leopoldino

Sezione	-
Foglio	-



L'edificio



Beni culturali ed edifici notificati ai sensi dell'art. 10 del D.lgs. 42/2004 e successive modifiche

Numero di archivio

Denominazione

Strada o via

Località

N. del Decreto Legge

Beni paesaggistici ai sensi dell'art. 134 del D.lgs. 42/2004, e successive modifiche

Aree art. 136, ex L.1497

Aree art. 142, comma c

PTCP - Aree di Pertinenza

SIR-SIC - Siti d'importanza regionale e comunitaria

PIANO STRUTTURALE

Sistemi di paesaggio - Titolo V

U.T.O.E. - Titolo VIII

Funzione agricola

6. I versanti calanchivi di Monteoliveto, Chiusure e l'alveo dell'Ombrone

N.1 Asciano

Esclusiva funzione agricola

Dati generali

Tipologia edilizia

annesso agricolo

Descrizione estesa

N. dei piani

Elementi costruttivi

Coperture

a capanna

Manto di copertura

coppi ed embrici vecchi

Volumi oltre gronda

Tipologia della gronda

Tipologia delle murature

pietrame e mattoni con commenti in calce

Elementi architettonici

Elementi decorativi

Tipologia degli infissi

Infissi

tradizionali

in legno

Stato di conservazione

Presenza di superfetazioni

Problemi statici

Stato conservazione:

- generale

mediamente conservato

- delle pertinenze

buono

- delle strutture

mediamente conservato

- dei materiali

buono



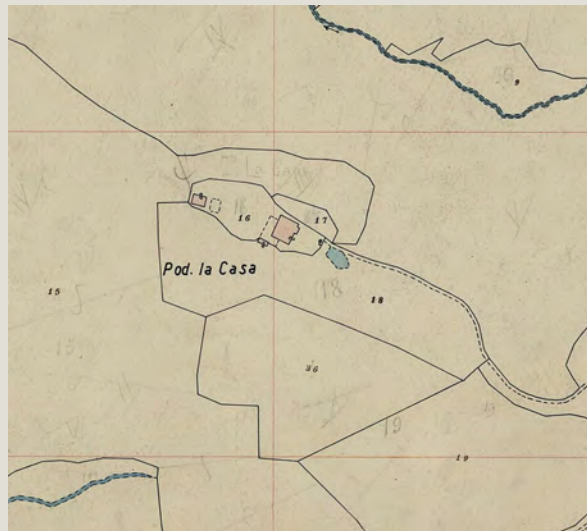
Data rilievo: 03-feb-06 Aggiornamento scheda: Ottobre 2019

La Casa

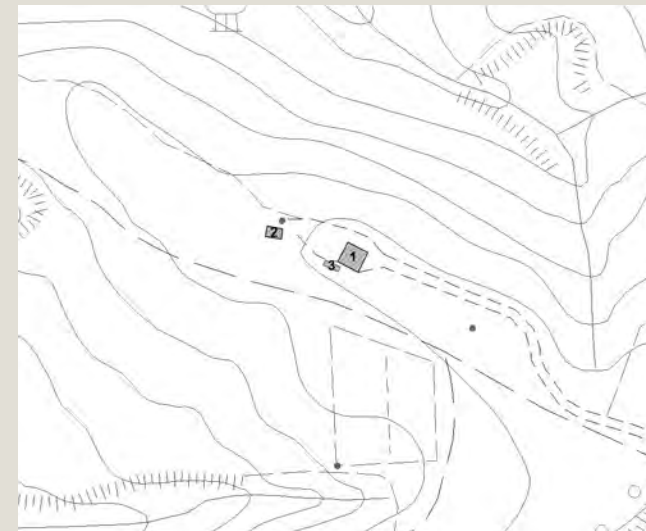
Estratto del Catasto Leopoldino



Estratto del Catasto di Impianto



Estratto della Carta Tecnica Regionale



Informazioni relative al contesto

Giacitura del terreno	mezzacosta
Visibilità nel contesto	poco visibile
Area di pertinenza	poco articolato
Strada di accesso	sterrata
Sistemazioni esterne	giardino
Alberi e arbusti	gruppo di querce

Catasto

Foglio di mappa	214
Particella	16
Subalterno	

Catasto Leopoldino

Sezione	GG
Foglio	9



L'edificio



Beni culturali ed edifici notificati ai sensi dell'art. 10 del D.lgs. 42/2004 e successive modifiche

Numero di archivio

Denominazione

Strada o via

Località

N. del Decreto Legge

Beni paesaggistici ai sensi dell'art. 134 del D.lgs. 42/2004, e successive modifiche

Aree art. 136, ex L.1497

Aree art. 142, comma c

PTCP - Aree di Pertinenza

Pertinenza dei beni storico-architettonici

SIR-SIC - Siti d'importanza regionale e comunitaria

PIANO STRUTTURALE

Sistemi di paesaggio - Titolo V

6. I versanti calanchivi di Monteoliveto, Chiusure e l'alveo dell'Ombrone

U.T.O.E. - Titolo VIII

N.1 Asciano

Funzione agricola

Esclusiva funzione agricola

Dati generali

Tipologia edilizia

casa colonica

Descrizione estesa

N. dei piani

2

Elementi costruttivi

Coperture

a capanna

Manto di copertura

coppi ed embrici vecchi

Volumi oltre gronda

camino tradizionale

Tipologia della gronda

gronda a cornicione

Tipologia delle murature

mattoni vecchi con commenti in calce

Elementi architettonici

arredi o pozzi

Elementi decorativi

aperture ad arco

Tipologia degli infissi

tradizionali

Infissi

in legno

Stato di conservazione

Presenza di superfetazioni

Problemi statici

Stato conservazione:

- generale

buono

- delle pertinenze

buono

- delle strutture

buono

- dei materiali

buono



Data rilievo: 03-feb-06 Aggiornamento scheda: Ottobre 2019

La Casa

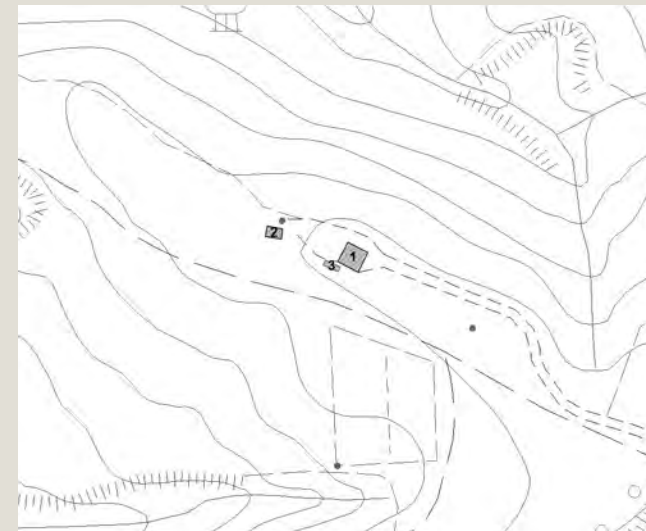
Estratto del Catasto Leopoldino



Estratto del Catasto di Impianto



Estratto della Carta Tecnica Regionale



Informazioni relative al contesto

Giacitura del terreno	mezzacosta
Visibilità nel contesto	poco visibile
Area di pertinenza	poco articolato
Strada di accesso	sterrata
Sistemazioni esterne	giardino
Alberi e arbusti	gruppo di querce

Catasto

Foglio di mappa	214
Particella	16
Subalterno	

Catasto Leopoldino

Sezione	-
Foglio	-



L'edificio



Beni culturali ed edifici notificati ai sensi dell'art. 10 del D.lgs. 42/2004 e successive modifiche

Numero di archivio

Denominazione

Strada o via

Località

N. del Decreto Legge

Beni paesaggistici ai sensi dell'art. 134 del D.lgs. 42/2004, e successive modifiche

Aree art. 136, ex L.1497

Aree art. 142, comma c

PTCP - Aree di Pertinenza

SIR-SIC - Siti d'importanza regionale e comunitaria

PIANO STRUTTURALE

Sistemi di paesaggio - Titolo V

U.T.O.E. - Titolo VIII

Funzione agricola

6. I versanti calanchivi di Monteoliveto, Chiusure e l'alveo dell'Ombrone

N.1 Asciano

Esclusiva funzione agricola

Dati generali

Tipologia edilizia

annesso agricolo

Descrizione estesa

N. dei piani

2

Elementi costruttivi

Coperture

a capanna

Manto di copertura

coppi ed embrici vecchi

Volumi oltre gronda

Tipologia della gronda

gronda a cornicione

Tipologia delle murature

mattoni vecchi con commenti in calce

Elementi architettonici

Elementi decorativi

aperture ad arco

Tipologia degli infissi

tradizionali

Infissi

assenti

Stato di conservazione

Presenza di superfetazioni

Problemi statici

Stato conservazione:

- generale

buono

- delle pertinenze

buono

- delle strutture

buono

- dei materiali

buono



Data rilievo: 03-feb-06 Aggiornamento scheda: Ottobre 2019

La Casa

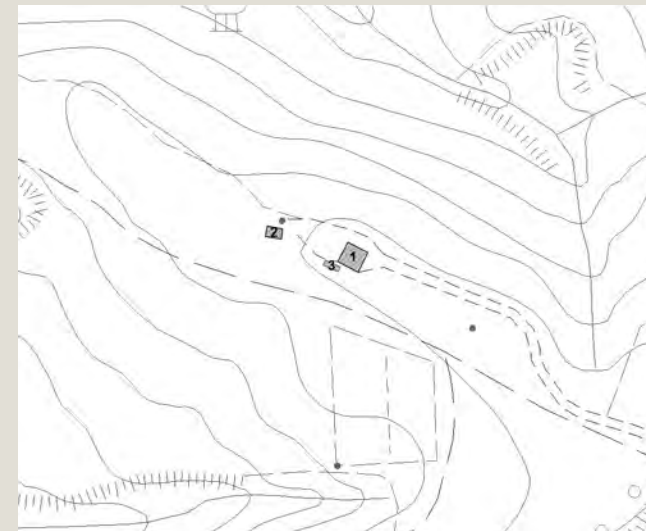
Estratto del Catasto Leopoldino



Estratto del Catasto di Impianto



Estratto della Carta Tecnica Regionale



Informazioni relative al contesto

Giacitura del terreno	mezzacosta
Visibilità nel contesto	poco visibile
Area di pertinenza	poco articolato
Strada di accesso	sterrata
Sistemazioni esterne	giardino
Alberi e arbusti	gruppo di querce

Catasto

Foglio di mappa	214
Particella	16
Subalterno	

Catasto Leopoldino

Sezione	-
Foglio	-



L'edificio



Beni culturali ed edifici notificati ai sensi dell'art. 10 del D.lgs. 42/2004 e successive modifiche

Numero di archivio

Denominazione

Strada o via

Località

N. del Decreto Legge

Beni paesaggistici ai sensi dell'art. 134 del D.lgs. 42/2004, e successive modifiche

Aree art. 136, ex L.1497

Aree art. 142, comma c

PTCP - Aree di Pertinenza

Pertinenza dei beni storico-architettonici

SIR-SIC - Siti d'importanza regionale e comunitaria

PIANO STRUTTURALE

Sistemi di paesaggio - Titolo V

6. I versanti calanchivi di Monteoliveto, Chiusure e l'alveo dell'Ombrone

U.T.O.E. - Titolo VIII

N.1 Asciano

Funzione agricola

Esclusiva funzione agricola

Dati generali

Tipologia edilizia

annesso agricolo

Descrizione estesa

N. dei piani

5

Elementi costruttivi

Coperture

ad una falda

Manto di copertura

coppi ed embrici vecchi

Volumi oltre gronda

Tipologia della gronda

gronda a cornicione

Tipologia delle murature

mattoni vecchi con commenti in calce

Elementi architettonici

Elementi decorativi

Tipologia degli infissi

tradizionali

Infissi

assenti

Stato di conservazione

Presenza di superfetazioni

Problemi statici

Stato conservazione:

- generale

buono

- delle pertinenze

buono

- delle strutture

buono

- dei materiali

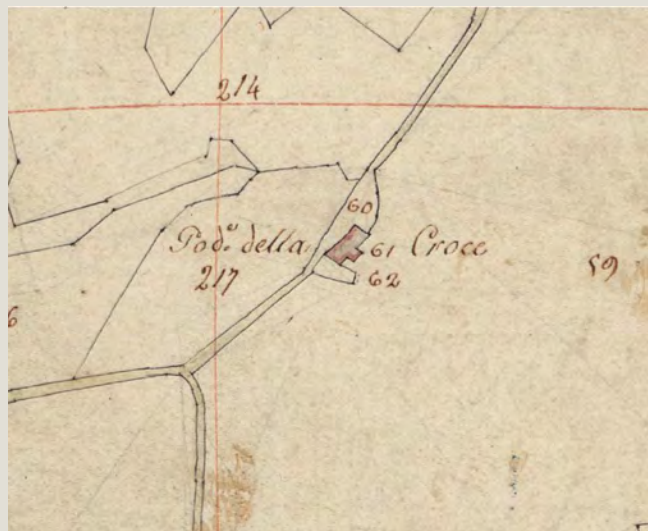
buono



Data rilievo: 19-nov-05 Aggiornamento scheda: Ottobre 2019

La Croce

Estratto del Catasto Leopoldino



Estratto del Catasto di Impianto



Estratto della Carta Tecnica Regionale



Informazioni relative al contesto

Giacitura del terreno	sommità
Visibilità nel contesto	molto visibile
Area di pertinenza	poco articolato
Strada di accesso	sterrata
Sistemazioni esterne	
Alberi e arbusti	cipressi isolati

Catasto

Foglio di mappa	233
Particella	4
Subalterno	

Catasto Leopoldino

Sezione	DD
Foglio	9



L'edificio



Beni culturali ed edifici notificati ai sensi dell'art. 10 del D.lgs. 42/2004 e successive modifiche

Numero di archivio

Denominazione

Strada o via

Località

N. del Decreto Legge

Beni paesaggistici ai sensi dell'art. 134 del D.lgs. 42/2004, e successive modifiche

Aree art. 136, ex L.1497

Aree art. 142, comma c

PTCP - Aree di Pertinenza

SIR-SIC - Siti d'importanza regionale e comunitaria

PIANO STRUTTURALE

Sistemi di paesaggio - Titolo V

U.T.O.E. - Titolo VIII

Funzione agricola

Monte Oliveto Maggiore e Crete di Asciano
4. Il versante fra il Pecorile e San Giovanni d'Asso
N.1 Asciano
Esclusiva funzione agricola

Dati generali

Tipologia edilizia

casa colonica

Descrizione estesa

N. dei piani

3

Elementi costruttivi

Coperture

a falde

a capanna

Manto di copertura

coppi ed embrici vecchi

Volumi oltre gronda

camino tradizionale

Tipologia della gronda

correnti in legno orditi con pianelle in cotto

Tipologia delle murature

mattoni vecchi con commenti in calce

Elementi architettonici

Elementi decorativi

Tipologia degli infissi

tradizionali

Infissi

in ferro

Stato di conservazione

Presenza di superfetazioni

Problemi statici

Stato conservazione:

- generale

buono

- delle pertinenze

buono

- delle strutture

buono

- dei materiali

buono



Data rilievo: 19-nov-05 Aggiornamento scheda: Ottobre 2019

La Croce

Estratto del Catasto Leopoldino



Estratto del Catasto di Impianto



Estratto della Carta Tecnica Regionale



Informazioni relative al contesto

Giacitura del terreno	sommità
Visibilità nel contesto	molto visibile
Area di pertinenza	poco articolato
Strada di accesso	sterrata
Sistemazioni esterne	
Alberi e arbusti	cipressi isolati

Catasto

Foglio di mappa	233
Particella	4
Subalterno	

Catasto Leopoldino

Sezione	-
Foglio	-



L'edificio



Beni culturali ed edifici notificati ai sensi dell'art. 10 del D.lgs. 42/2004 e successive modifiche

Numero di archivio

Denominazione

Strada o via

Località

N. del Decreto Legge

Beni paesaggistici ai sensi dell'art. 134 del D.lgs. 42/2004, e successive modifiche

Aree art. 136, ex L.1497

Aree art. 142, comma c

PTCP - Aree di Pertinenza

SIR-SIC - Siti d'importanza regionale e comunitaria

PIANO STRUTTURALE

Sistemi di paesaggio - Titolo V

U.T.O.E. - Titolo VIII

Funzione agricola

Monte Oliveto Maggiore e Crete di Asciano
4. Il versante fra il Pecorile e San Giovanni d'Asso
N.1 Asciano
Esclusiva funzione agricola

Dati generali

Tipologia edilizia

annesso agricolo

Descrizione estesa

N. dei piani

2

Elementi costruttivi

Coperture

a capanna

Manto di copertura

coppi ed embrici vecchi

Volumi oltre gronda

Tipologia della gronda

gronda a cornicione

Tipologia delle murature

pietrame e mattoni con commenti in calce

Elementi architettonici

Elementi decorativi

aperture ad arco

Tipologia degli infissi

tradizionali

Infissi

assenti

Stato di conservazione

Presenza di superfetazioni

Problemi statici

Stato conservazione:

- generale

scadente

- delle pertinenze

mediamente conservato

- delle strutture

scadente

- dei materiali

mediamente conservato



Data rilievo: 03-nov-05 Aggiornamento scheda: Ottobre 2019

La Torre

Estratto del Catasto Leopoldino



Estratto del Catasto di Impianto



Estratto della Carta Tecnica Regionale



Informazioni relative al contesto

Giacitura del terreno	crinale
Visibilità nel contesto	molto visibile
Area di pertinenza	molto articolato
Strada di accesso	asfalto
Sistemazioni esterne	parco
Alberi e arbusti	cipressi

Catasto

Foglio di mappa	230
Particella	26
Subalterno	

Catasto Leopoldino

Sezione	EE
Foglio	9



L'edificio



Beni culturali ed edifici notificati ai sensi dell'art. 10 del D.lgs. 42/2004 e successive modifiche

Numero di archivio

Denominazione

Strada o via

Località

N. del Decreto Legge

Beni paesaggistici ai sensi dell'art. 134 del D.lgs. 42/2004, e successive modifiche

Aree art. 136, ex L.1497

Monte Oliveto maggiore e centro medioevale di chiusure

Aree art. 142, comma c

PTCP - Aree di Pertinenza

Pertinenza dei beni storico-architettonici

SIR-SIC - Siti d'importanza regionale e comunitaria

Monte Oliveto Maggiore e Crete di Asciano

PIANO STRUTTURALE

Sistemi di paesaggio - Titolo V

6. I versanti calanchivi di Monteoliveto, Chiusure e l'alveo dell'Ombrone

U.T.O.E. - Titolo VIII

N.1 Asciano

Funzione agricola

Prevalente funzione agricola

Dati generali

Tipologia edilizia

torre - cassero

Descrizione estesa

N. dei piani

3

Elementi costruttivi

Coperture

Manto di copertura

Volumi oltre gronda

Tipologia della gronda

Tipologia delle murature

Elementi architettonici

Elementi decorativi

merlature

Tipologia degli infissi

tradizionali

Infissi

in legno

Stato di conservazione

Presenza di superfetazioni

Problemi statici

Stato conservazione:

- generale

ottimo

- delle pertinenze

ottimo

- delle strutture

ottimo

- dei materiali

ottimo



Data rilievo: 03-nov-05 Aggiornamento scheda: Ottobre 2019

La Torre

Estratto del Catasto Leopoldino



Estratto del Catasto di Impianto



Estratto della Carta Tecnica Regionale



Informazioni relative al contesto

Giacitura del terreno	crinale
Visibilità nel contesto	molto visibile
Area di pertinenza	molto articolato
Strada di accesso	asfalto
Sistemazioni esterne	parco
Alberi e arbusti	cipressi

Catasto

Foglio di mappa	230
Particella	26
Subalterno	

Catasto Leopoldino

Sezione	EE
Foglio	9



L'edificio



Beni culturali ed edifici notificati ai sensi dell'art. 10 del D.lgs. 42/2004 e successive modifiche

Numero di archivio

Denominazione

Strada o via

Località

N. del Decreto Legge

Beni paesaggistici ai sensi dell'art. 134 del D.lgs. 42/2004, e successive modifiche

Aree art. 136, ex L.1497

Aree art. 142, comma c

PTCP - Aree di Pertinenza

SIR-SIC - Siti d'importanza regionale e comunitaria

PIANO STRUTTURALE

Sistemi di paesaggio - Titolo V

U.T.O.E. - Titolo VIII

Funzione agricola

Monte Oliveto maggiore e centro medioevale di chiusure
Pertinenza dei beni storico-architettonici
Monte Oliveto Maggiore e Crete di Asciano
6. I versanti calanchivi di Monteoliveto, Chiusure e l'alveo dell'Ombrone
N.1 Asciano
Prevalente funzione agricola

Dati generali

Tipologia edilizia

annesso agricolo

Descrizione estesa

N. dei piani

1

Elementi costruttivi

Coperture

a padiglione

Manto di copertura

coppi ed embrici vecchi

Volumi oltre gronda

Tipologia della gronda

correnti in legno orditi con pianelle in cotto

Tipologia delle murature

mattoni vecchi con commenti in calce

Elementi architettonici

porticati

Elementi decorativi

Tipologia degli infissi

tradizionali

Infissi

in legno

Stato di conservazione

Presenza di superfetazioni

Problemi statici

Stato conservazione:

- generale

buono

- delle pertinenze

ottimo

- delle strutture

buono

- dei materiali

buono



Data rilievo: 03-nov-05 Aggiornamento scheda: Ottobre 2019

Le Calcinaie

Estratto del Catasto Leopoldino



Estratto del Catasto di Impianto



Estratto della Carta Tecnica Regionale



Informazioni relative al contesto

Giacitura del terreno	mezzacosta
Visibilità nel contesto	poco visibile
Area di pertinenza	poco articolato
Strada di accesso	sterrata
Sistemazioni esterne	
Alberi e arbusti	olivo

Catasto

Foglio di mappa	179
Particella	21
Subalterno	

Catasto Leopoldino

Sezione	U
Foglio	9



L'edificio



Beni culturali ed edifici notificati ai sensi dell'art. 10 del D.lgs. 42/2004 e successive modifiche

Numero di archivio

Denominazione

Strada o via

Località

N. del Decreto Legge

Beni paesaggistici ai sensi dell'art. 134 del D.lgs. 42/2004, e successive modifiche

Aree art. 136, ex L.1497

Aree art. 142, comma c

PTCP - Aree di Pertinenza

SIR-SIC - Siti d'importanza regionale e comunitaria

PIANO STRUTTURALE

Sistemi di paesaggio - Titolo V

4. Il versante fra il Pecorile e San Giovanni d'Asso

U.T.O.E. - Titolo VIII

N.1 Asciano

Funzione agricola

Esclusiva funzione agricola

Dati generali

Tipologia edilizia

Descrizione estesa

N. dei piani

Elementi costruttivi

Coperture

Manto di copertura

Volumi oltre gronda

Tipologia della gronda

Tipologia delle murature

Elementi architettonici

Elementi decorativi

Tipologia degli infissi

Infissi

Stato di conservazione

Presenza di superfetazioni

Problemi statici

Stato conservazione:

- generale

- delle pertinenze

- delle strutture

- dei materiali



Data rilievo: 20-set-05 Aggiornamento scheda: Ottobre 2019

Le Caldesi

Estratto del Catasto Leopoldino



Estratto del Catasto di Impianto



Estratto della Carta Tecnica Regionale



Informazioni relative al contesto

Giacitura del terreno	crinale
Visibilità nel contesto	poco visibile
Area di pertinenza	poco articolato
Strada di accesso	sterrata
Sistemazioni esterne	giardino
Alberi e arbusti	cipressi isolati
	gruppo di querce
	rampicanti

Catasto

Foglio di mappa	239
Particella	8
Subalterno	

Catasto Leopoldino

Sezione	-
Foglio	-



L'edificio



Beni culturali ed edifici notificati ai sensi dell'art. 10 del D.lgs. 42/2004 e successive modifiche

Numero di archivio

Denominazione

Strada o via

Località

N. del Decreto Legge

Beni paesaggistici ai sensi dell'art. 134 del D.lgs. 42/2004, e successive modifiche

Aree art. 136, ex L.1497

Aree art. 142, comma c

PTCP - Aree di Pertinenza

SIR-SIC - Siti d'importanza regionale e comunitaria

PIANO STRUTTURALE

Sistemi di paesaggio - Titolo V

U.T.O.E. - Titolo VIII

Funzione agricola

Monte Oliveto maggiore e centro medioevale di chiusure
Monte Oliveto Maggiore e Crete di Asciano
6. I versanti calanchivi di Monteoliveto, Chiusure e l'alveo dell'Ombrone
N.1 Asciano
Prevalente funzione agricola

Dati generali

Tipologia edilizia

casa colonica

Descrizione estesa

[Redacted description]

N. dei piani

2

Elementi costruttivi

Coperture

a padiglione

Manto di copertura

coppi ed embrici vecchi

Volumi oltre gronda

camino tradizionale

Tipologia della gronda

gronda a cornicione

Tipologia delle murature

mattoni vecchi con commenti in calce

Elementi architettonici

[Redacted architectural elements]

Elementi decorativi

cornici marcapiano, zoccolature, angolari, cornici

Tipologia degli infissi

tradizionali

Infissi

in legno

Stato di conservazione

Presenza di superfetazioni

Problemi statici

Stato conservazione:

- generale

buono

- delle pertinenze

buono

- delle strutture

buono

- dei materiali

buono



Data rilievo: 20-set-05 Aggiornamento scheda: Ottobre 2019

Le Caldesi

Estratto del Catasto Leopoldino



Estratto del Catasto di Impianto



Estratto della Carta Tecnica Regionale



Informazioni relative al contesto

Giacitura del terreno	crinale
Visibilità nel contesto	poco visibile
Area di pertinenza	poco articolato
Strada di accesso	sterrata
Sistemazioni esterne	giardino
Alberi e arbusti	cipressi isolati
	gruppo di querce
	rampicanti

Catasto

Foglio di mappa	239
Particella	8
Subalterno	

Catasto Leopoldino

Sezione	-
Foglio	-



L'edificio



Beni culturali ed edifici notificati ai sensi dell'art. 10 del D.lgs. 42/2004 e successive modifiche

Beni paesaggistici ai sensi dell'art. 134 del D.lgs. 42/2004, e successive modifiche

PTCP - Aree di Pertinenza

SIR-SIC - Siti d'importanza regionale e comunitaria

PIANO STRUTTURALE

Numero di archivio

Denominazione

Strada o via

Località

N. del Decreto Legge

Aree art. 136, ex L.1497

Aree art. 142, comma c

Sistemi di paesaggio - Titolo V

U.T.O.E. - Titolo VIII

Funzione agricola

	Monte Oliveto maggiore e centro medioevale di chiusure
	Monte Oliveto Maggiore e Crete di Asciano
	6. I versanti calanchivi di Monteoliveto, Chiusure e l'alveo dell'Ombrone
	N.1 Asciano
	Prevalente funzione agricola

Dati generali

Tipologia edilizia

annesso agricolo

Descrizione estesa

N. dei piani

Elementi costruttivi

Coperture

a capanna

Manto di copertura

coppi ed embrici vecchi

Volumi oltre gronda

Tipologia della gronda

gronda a cornicione

Tipologia delle murature

mattoni vecchi con commenti in calce

Elementi architettonici

Elementi decorativi

Tipologia degli infissi

tradizionali

Infissi

in legno

Stato di conservazione

Presenza di superfetazioni

Problemi statici

Stato conservazione:

- generale

buono

- delle pertinenze

buono

- delle strutture

buono

- dei materiali

buono



Data rilievo: 20-set-05 Aggiornamento scheda: Ottobre 2019

Le Caldesi

Estratto del Catasto Leopoldino



Estratto del Catasto di Impianto



Estratto della Carta Tecnica Regionale



Informazioni relative al contesto

Giacitura del terreno	crinale
Visibilità nel contesto	poco visibile
Area di pertinenza	poco articolato
Strada di accesso	sterrata
Sistemazioni esterne	giardino
Alberi e arbusti	cipressi isolati
	gruppo di querce
	rampicanti

Catasto

Foglio di mappa	239
Particella	8
Subalterno	

Catasto Leopoldino

Sezione	-
Foglio	-



L'edificio



Beni culturali ed edifici notificati ai sensi dell'art. 10 del D.lgs. 42/2004 e successive modifiche

Numero di archivio

Denominazione

Strada o via

Località

N. del Decreto Legge

Beni paesaggistici ai sensi dell'art. 134 del D.lgs. 42/2004, e successive modifiche

Aree art. 136, ex L.1497

Aree art. 142, comma c

PTCP - Aree di Pertinenza

SIR-SIC - Siti d'importanza regionale e comunitaria

PIANO STRUTTURALE

Sistemi di paesaggio - Titolo V

U.T.O.E. - Titolo VIII

Funzione agricola

Monte Oliveto maggiore e centro medioevale di chiusure
Monte Oliveto Maggiore e Crete di Asciano
6. I versanti calanchivi di Monteoliveto, Chiusure e l'alveo dell'Ombrone
N.1 Asciano
Prevalente funzione agricola

Dati generali

Tipologia edilizia	annesso agricolo
Descrizione estesa	
N. dei piani	

Elementi costruttivi

Coperture	a capanna
Manto di copertura	coppi ed embrici vecchi
Volumi oltre gronda	
Tipologia della gronda	gronda a cornicione
Tipologia delle murature	mattoni vecchi con commenti in calce
Elementi architettonici	tettoia
Elementi decorativi	
Tipologia degli infissi	tradizionali
Infissi	in legno

Stato di conservazione

Presenza di superfetazioni	
Problemi statici	
Stato conservazione:	
- generale	buono
- delle pertinenze	buono
- delle strutture	buono
- dei materiali	buono



Data rilievo: 24-gen-06 Aggiornamento scheda: Ottobre 2019

Le Chiuse

Estratto del Catasto Leopoldino



Estratto del Catasto di Impianto



Estratto della Carta Tecnica Regionale



Informazioni relative al contesto

Giacitura del terreno	crinale
Visibilità nel contesto	molto visibile
Area di pertinenza	poco articolato
Strada di accesso	asfalto
Sistemazioni esterne	
Alberi e arbusti	filare di cipressi

Catasto

Foglio di mappa	178
Particella	41
Subalterno	

Catasto Leopoldino

Sezione	U
Foglio	9



L'edificio



Beni culturali ed edifici notificati ai sensi dell'art. 10 del D.lgs. 42/2004 e successive modifiche

Numero di archivio

Denominazione

Strada o via

Località

N. del Decreto Legge

Beni paesaggistici ai sensi dell'art. 134 del D.lgs. 42/2004, e successive modifiche

Aree art. 136, ex L.1497

Aree art. 142, comma c

PTCP - Aree di Pertinenza

Pertinenza dei beni storico-architettonici

SIR-SIC - Siti d'importanza regionale e comunitaria

PIANO STRUTTURALE

Sistemi di paesaggio - Titolo V

4. Il versante fra il Pecorile e San Giovanni d'Asso

U.T.O.E. - Titolo VIII

N.1 Asciano

Funzione agricola

Esclusiva funzione agricola

Dati generali

Tipologia edilizia

casa colonica

Descrizione estesa

N. dei piani

2

Elementi costruttivi

Coperture

a padiglione

Manto di copertura

coppi ed embrici vecchi

Volumi oltre gronda

camino tradizionale

Tipologia della gronda

correnti in legno orditi con pianelle in cotto

Tipologia delle murature

mattoni vecchi con commenti in calce

tracce di intonaco

Elementi architettonici

arredi o pozzi

Elementi decorativi

Tipologia degli infissi

tradizionali

Infissi

in legno

Stato di conservazione

Presenza di superfetazioni

Problemi statici

Stato conservazione:

- generale

scadente

- delle pertinenze

mediamente conservato

- delle strutture

scadente

- dei materiali

mediamente conservato



Data rilievo: 24-gen-06 Aggiornamento scheda: Ottobre 2019

Le Chiuse

Estratto del Catasto Leopoldino



Estratto del Catasto di Impianto



Estratto della Carta Tecnica Regionale



Informazioni relative al contesto

Giacitura del terreno	crinale
Visibilità nel contesto	molto visibile
Area di pertinenza	poco articolato
Strada di accesso	sterrata
Sistemazioni esterne	
Alberi e arbusti	filare di cipressi

Catasto

Foglio di mappa	178
Particella	41
Subalterno	

Catasto Leopoldino

Sezione	U
Foglio	9



L'edificio



Beni culturali ed edifici notificati ai sensi dell'art. 10 del D.lgs. 42/2004 e successive modifiche

Numero di archivio

Denominazione

Strada o via

Località

N. del Decreto Legge

Beni paesaggistici ai sensi dell'art. 134 del D.lgs. 42/2004, e successive modifiche

Aree art. 136, ex L.1497

Aree art. 142, comma c

PTCP - Aree di Pertinenza

Pertinenza dei beni storico-architettonici

SIR-SIC - Siti d'importanza regionale e comunitaria

PIANO STRUTTURALE

Sistemi di paesaggio - Titolo V

4. Il versante fra il Pecorile e San Giovanni d'Asso

U.T.O.E. - Titolo VIII

N.1 Asciano

Funzione agricola

Esclusiva funzione agricola

Dati generali

Tipologia edilizia

casa colonica

Descrizione estesa

N. dei piani

2

Elementi costruttivi

Coperture

a capanna

Manto di copertura

coppi ed embrici vecchi

Volumi oltre gronda

camino tradizionale

Tipologia della gronda

gronda a cornicione

Tipologia delle murature

mattoni vecchi con commenti in calce

Elementi architettonici

arco di sostegno

arredi o pozzi

Elementi decorativi

Tipologia degli infissi

tradizionali

Infissi

in legno

Stato di conservazione

Presenza di superfetazioni

Problemi statici

Stato conservazione:

- generale

scadente

- delle pertinenze

buono

- delle strutture

mediamente conservato

- dei materiali

mediamente conservato



Data rilievo: 24-gen-06 Aggiornamento scheda: Ottobre 2019

Le Chiuse

Estratto del Catasto Leopoldino



Estratto del Catasto di Impianto



Estratto della Carta Tecnica Regionale



Informazioni relative al contesto

Giacitura del terreno	crinale
Visibilità nel contesto	molto visibile
Area di pertinenza	poco articolato
Strada di accesso	asfalto
Sistemazioni esterne	
Alberi e arbusti	filare di cipressi

Catasto

Foglio di mappa	178
Particella	41
Subalterno	

Catasto Leopoldino

Sezione	-
Foglio	-



L'edificio



Beni culturali ed edifici notificati ai sensi dell'art. 10 del D.lgs. 42/2004 e successive modifiche

Numero di archivio

Denominazione

Strada o via

Località

N. del Decreto Legge

Beni paesaggistici ai sensi dell'art. 134 del D.lgs. 42/2004, e successive modifiche

Aree art. 136, ex L.1497

Aree art. 142, comma c

PTCP - Aree di Pertinenza

Pertinenza dei beni storico-architettonici

SIR-SIC - Siti d'importanza regionale e comunitaria

PIANO STRUTTURALE

Sistemi di paesaggio - Titolo V

4. Il versante fra il Pecorile e San Giovanni d'Asso

U.T.O.E. - Titolo VIII

N.1 Asciano

Funzione agricola

Esclusiva funzione agricola

Dati generali

Tipologia edilizia

annesso agricolo

Descrizione estesa

N. dei piani

1

Elementi costruttivi

Coperture

a capanna

Manto di copertura

coppi ed embrici vecchi

Volumi oltre gronda

camino tradizionale

Tipologia della gronda

gronda a cornicione

Tipologia delle murature

mattoni vecchi con commenti in calce

Elementi architettonici

Elementi decorativi

Tipologia degli infissi

tradizionali

Infissi

assenti

Stato di conservazione

Presenza di superfetazioni

Problemi statici

Stato conservazione:

- generale

scadente

- delle pertinenze

mediamente conservato

- delle strutture

scadente

- dei materiali

scadente



Data rilievo: 24-gen-06 Aggiornamento scheda: Ottobre 2019

Le Chiuse

Estratto del Catasto Leopoldino



Estratto del Catasto di Impianto



Estratto della Carta Tecnica Regionale



Informazioni relative al contesto

Giacitura del terreno	crinale
Visibilità nel contesto	molto visibile
Area di pertinenza	poco articolato
Strada di accesso	asfalto
Sistemazioni esterne	
Alberi e arbusti	filare di cipressi

Catasto

Foglio di mappa	178
Particella	41
Subalterno	

Catasto Leopoldino

Sezione	-
Foglio	-



L'edificio



Beni culturali ed edifici notificati ai sensi dell'art. 10 del D.lgs. 42/2004 e successive modifiche

Numero di archivio

Denominazione

Strada o via

Località

N. del Decreto Legge

Beni paesaggistici ai sensi dell'art. 134 del D.lgs. 42/2004, e successive modifiche

Aree art. 136, ex L.1497

Aree art. 142, comma c

PTCP - Aree di Pertinenza

Pertinenza dei beni storico-architettonici

SIR-SIC - Siti d'importanza regionale e comunitaria

PIANO STRUTTURALE

Sistemi di paesaggio - Titolo V

4. Il versante fra il Pecorile e San Giovanni d'Asso

U.T.O.E. - Titolo VIII

N.1 Asciano

Funzione agricola

Esclusiva funzione agricola

Dati generali

Tipologia edilizia

tettoia

Descrizione estesa

N. dei piani

1

Elementi costruttivi

Coperture

ad una falda

Manto di copertura

coppi ed embrici vecchi

Volumi oltre gronda

Tipologia della gronda

Tipologia delle murature

mattoni facci a vista

Elementi architettonici

Elementi decorativi

Tipologia degli infissi

Infissi

Stato di conservazione

Presenza di superfetazioni

Problemi statici

Stato conservazione:

- generale

scadente

- delle pertinenze

scadente

- delle strutture

scadente

- dei materiali

scadente



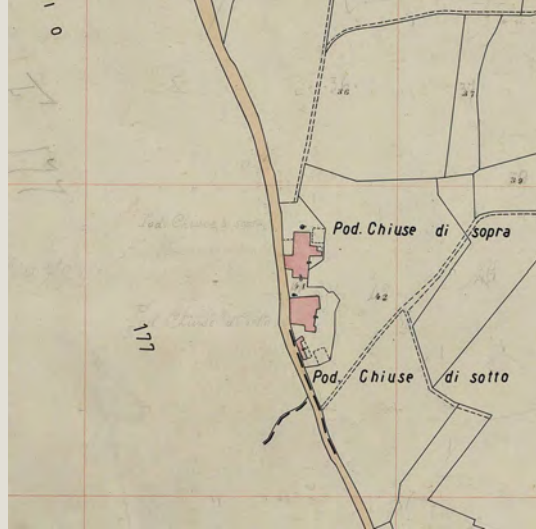
Data rilievo: 24-gen-06 Aggiornamento scheda: Ottobre 2019

Le Chiuse

Estratto del Catasto Leopoldino



Estratto del Catasto di Impianto



Estratto della Carta Tecnica Regionale



Informazioni relative al contesto

Giacitura del terreno	crinale
Visibilità nel contesto	molto visibile
Area di pertinenza	poco articolato
Strada di accesso	sterrata
Sistemazioni esterne	
Alberi e arbusti	filare di cipressi

Catasto

Foglio di mappa	178
Particella	41
Subalterno	

Catasto Leopoldino

Sezione	-
Foglio	-



L'edificio

Beni culturali ed edifici notificati ai sensi dell'art. 10 del D.lgs. 42/2004 e successive modifiche

Numero di archivio

Denominazione

Strada o via

Località

N. del Decreto Legge

Beni paesaggistici ai sensi dell'art. 134 del D.lgs. 42/2004, e successive modifiche

Aree art. 136, ex L.1497

Aree art. 142, comma c

PTCP - Aree di Pertinenza

Pertinenza dei beni storico-architettonici

SIR-SIC - Siti d'importanza regionale e comunitaria

PIANO STRUTTURALE

Sistemi di paesaggio - Titolo V

4. Il versante fra il Pecorile e San Giovanni d'Asso

U.T.O.E. - Titolo VIII

N.1 Asciano

Funzione agricola

Esclusiva funzione agricola

Dati generali

Tipologia edilizia

Descrizione estesa

N. dei piani

Elementi costruttivi

Coperture

Manto di copertura

Volumi oltre gronda

Tipologia della gronda

Tipologia delle murature

Elementi architettonici

Elementi decorativi

Tipologia degli infissi

Infissi

Stato di conservazione

Presenza di superfetazioni

Problemi statici

Stato conservazione:

- generale

- delle pertinenze

- delle strutture

- dei materiali



Data rilievo: 24-gen-06 Aggiornamento scheda: Ottobre 2019

Le Chiuse

Estratto del Catasto Leopoldino



Estratto del Catasto di Impianto



Estratto della Carta Tecnica Regionale



Informazioni relative al contesto

Giacitura del terreno	crinale
Visibilità nel contesto	molto visibile
Area di pertinenza	poco articolato
Strada di accesso	asfalto
Sistemazioni esterne	
Alberi e arbusti	filare di cipressi

Catasto

Foglio di mappa	178
Particella	41
Subalterno	

Catasto Leopoldino

Sezione	-
Foglio	-



L'edificio



Beni culturali ed edifici notificati ai sensi dell'art. 10 del D.lgs. 42/2004 e successive modifiche

Numero di archivio

Denominazione

Strada o via

Località

N. del Decreto Legge

Beni paesaggistici ai sensi dell'art. 134 del D.lgs. 42/2004, e successive modifiche

Aree art. 136, ex L.1497

Aree art. 142, comma c

PTCP - Aree di Pertinenza

Pertinenza dei beni storico-architettonici

SIR-SIC - Siti d'importanza regionale e comunitaria

PIANO STRUTTURALE

Sistemi di paesaggio - Titolo V

4. Il versante fra il Pecorile e San Giovanni d'Asso

U.T.O.E. - Titolo VIII

N.1 Asciano

Funzione agricola

Esclusiva funzione agricola

Dati generali

Tipologia edilizia

annesso agricolo

Descrizione estesa

N. dei piani

1

Elementi costruttivi

Coperture

a capanna

Manto di copertura

marsigliesi

Volumi oltre gronda

Tipologia della gronda

laterizio armato o c.a.

Tipologia delle murature

blocchi in c. a.

Elementi architettonici

Elementi decorativi

Tipologia degli infissi

Infissi

in ferro

Stato di conservazione

Presenza di superfetazioni

Problemi statici

Stato conservazione:

- generale

scadente

- delle pertinenze

scadente

- delle strutture

scadente

- dei materiali

scadente



Data rilievo: 24-gen-06 Aggiornamento scheda: Ottobre 2019

Le Chiuse

Estratto del Catasto Leopoldino



Estratto del Catasto di Impianto



Estratto della Carta Tecnica Regionale



Informazioni relative al contesto

Giacitura del terreno	crinale
Visibilità nel contesto	molto visibile
Area di pertinenza	poco articolato
Strada di accesso	asfalto
Sistemazioni esterne	
Alberi e arbusti	filare di cipressi

Catasto

Foglio di mappa	177
Particella	37
Subalterno	

Catasto Leopoldino

Sezione	-
Foglio	-



L'edificio



Beni culturali ed edifici notificati ai sensi dell'art. 10 del D.lgs. 42/2004 e successive modifiche

Numero di archivio

Denominazione

Strada o via

Località

N. del Decreto Legge

Beni paesaggistici ai sensi dell'art. 134 del D.lgs. 42/2004, e successive modifiche

Aree art. 136, ex L.1497

Aree art. 142, comma c

PTCP - Aree di Pertinenza

SIR-SIC - Siti d'importanza regionale e comunitaria

PIANO STRUTTURALE

Sistemi di paesaggio - Titolo V

U.T.O.E. - Titolo VIII

Funzione agricola

Pertinenza dei beni storico-architettonici

6. I versanti calanchivi di Monteoliveto, Chiusure e l'alveo dell'Ombrone

N.1 Asciano

Prevalente funzione agricola

Dati generali

Tipologia edilizia

annesso agricolo

Descrizione estesa

N. dei piani

2

Elementi costruttivi

Coperture

a capanna

Manto di copertura

coppi ed embrici vecchi

Volumi oltre gronda

Tipologia della gronda

gronda a cornicione

Tipologia delle murature

pietrame e mattoni con commenti in calce

Elementi architettonici

Elementi decorativi

Tipologia degli infissi

tradizionali

Infissi

in legno

Stato di conservazione

Presenza di superfetazioni

Problemi statici

Stato conservazione:

- generale

buono

- delle pertinenze

buono

- delle strutture

buono

- dei materiali

buono



Data rilievo: 01-set-05 Aggiornamento scheda: Ottobre 2019

Mocine

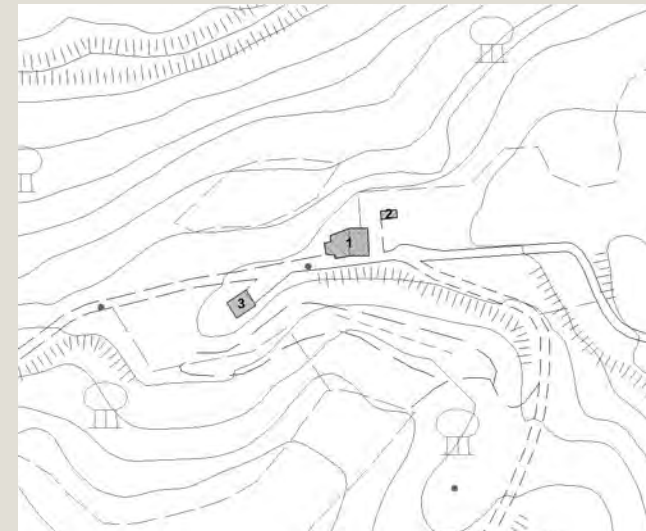
Estratto del Catasto Leopoldino



Estratto del Catasto di Impianto



Estratto della Carta Tecnica Regionale



Informazioni relative al contesto

Giacitura del terreno	mezzacosta
Visibilità nel contesto	molto visibile
Area di pertinenza	poco articolato
Strada di accesso	sterrata
Sistemazioni esterne	
Alberi e arbusti	gruppo di querce

Catasto

Foglio di mappa	199
Particella	9
Subalterno	

Catasto Leopoldino

Sezione	FF
Foglio	9



L'edificio



Beni culturali ed edifici notificati ai sensi dell'art. 10 del D.lgs. 42/2004 e successive modifiche

Numero di archivio

Denominazione

Strada o via

Località

N. del Decreto Legge

Beni paesaggistici ai sensi dell'art. 134 del D.lgs. 42/2004, e successive modifiche

Aree art. 136, ex L.1497

Aree art. 142, comma c

PTCP - Aree di Pertinenza

SIR-SIC - Siti d'importanza regionale e comunitaria

PIANO STRUTTURALE

Sistemi di paesaggio - Titolo V

U.T.O.E. - Titolo VIII

Funzione agricola

6. I versanti calanchivi di Monteoliveto, Chiusure e l'alveo dell'Ombrone

N.1 Asciano

Prevalente funzione agricola

Dati generali

Tipologia edilizia

casa colonica

Descrizione estesa

N. dei piani

2

Elementi costruttivi

Coperture

a capanna

Manto di copertura

coppi ed embrici vecchi

Volumi oltre gronda

camino moderno

Tipologia della gronda

laterizio

Tipologia delle murature

mattoni vecchi con commenti in calce

Elementi architettonici

Elementi decorativi

Tipologia degli infissi

tradizionali

Infissi

in legno

Stato di conservazione

Presenza di superfetazioni

Problemi statici

Stato conservazione:

- generale

mediamente conservato

- delle pertinenze

mediamente conservato

- delle strutture

mediamente conservato

- dei materiali

mediamente conservato



Data rilievo: 01-set-05 Aggiornamento scheda: Ottobre 2019

Mocine

Estratto del Catasto Leopoldino



Estratto del Catasto di Impianto



Estratto della Carta Tecnica Regionale



Informazioni relative al contesto

Giacitura del terreno	mezzacosta
Visibilità nel contesto	molto visibile
Area di pertinenza	poco articolato
Strada di accesso	sterrata
Sistemazioni esterne	
Alberi e arbusti	gruppo di querce

Catasto

Foglio di mappa	199
Particella	40
Subalterno	

Catasto Leopoldino

Sezione	-
Foglio	-



Data rilievo: 01-set-05 Aggiornamento scheda: Ottobre 2019

Mocine

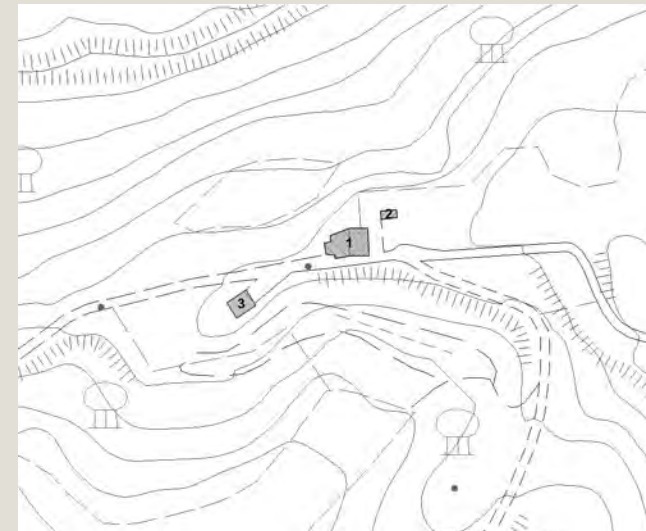
Estratto del Catasto Leopoldino



Estratto del Catasto di Impianto



Estratto della Carta Tecnica Regionale



Informazioni relative al contesto

Giacitura del terreno	mezzacosta
Visibilità nel contesto	molto visibile
Area di pertinenza	poco articolato
Strada di accesso	sterrata
Sistemazioni esterne	
Alberi e arbusti	gruppo di querce

Catasto

Foglio di mappa	199
Particella	8
Subalterno	

Catasto Leopoldino

Sezione	FF
Foglio	9



L'edificio



Beni culturali ed edifici notificati ai sensi dell'art. 10 del D.lgs. 42/2004 e successive modifiche

Numero di archivio

Denominazione

Strada o via

Località

N. del Decreto Legge

Beni paesaggistici ai sensi dell'art. 134 del D.lgs. 42/2004, e successive modifiche

Aree art. 136, ex L.1497

Aree art. 142, comma c

PTCP - Aree di Pertinenza

SIR-SIC - Siti d'importanza regionale e comunitaria

PIANO STRUTTURALE

Sistemi di paesaggio - Titolo V

U.T.O.E. - Titolo VIII

Funzione agricola

6. I versanti calanchivi di Monteoliveto, Chiusure e l'alveo dell'Ombone

N.1 Asciano

Prevalente funzione agricola

Dati generali

Tipologia edilizia

tettoia

Descrizione estesa

tettoia in metallo per rimessa macchine

N. dei piani

Elementi costruttivi

Coperture

a capanna

Manto di copertura

lamiera

Volumi oltre gronda

Tipologia della gronda

Tipologia delle murature

pilastrini in metallo

Elementi architettonici

Elementi decorativi

Tipologia degli infissi

Infissi

Stato di conservazione

Presenza di superfetazioni

Problemi statici

Stato conservazione:

- generale

- delle pertinenze

- delle strutture

- dei materiali



Data rilievo: 24-gen-06 Aggiornamento scheda: Ottobre 2019

Moccio

Estratto del Catasto Leopoldino



Estratto del Catasto di Impianto



Estratto della Carta Tecnica Regionale



Informazioni relative al contesto

Giacitura del terreno	sommità
Visibilità nel contesto	molto visibile
Area di pertinenza	molto articolato
Strada di accesso	sterrata
Sistemazioni esterne	
Alberi e arbusti	gruppo di querce
	cipressi isolati
	olivo

Catasto

Foglio di mappa	225
Particella	7
Subalterno	

Catasto Leopoldino

Sezione	GG
Foglio	9



Data rilievo: 24-gen-06 Aggiornamento scheda: Ottobre 2019

Moccio

Estratto del Catasto Leopoldino



Estratto del Catasto di Impianto



Estratto della Carta Tecnica Regionale



Informazioni relative al contesto

Giacitura del terreno	sommità
Visibilità nel contesto	molto visibile
Area di pertinenza	molto articolato
Strada di accesso	sterrata
Sistemazioni esterne	
Alberi e arbusti	gruppo di querce
	cipressi isolati
	olivo

Catasto

Foglio di mappa	255
Particella	6
Subalterno	

Catasto Leopoldino

Sezione	GG
Foglio	9



L'edificio



Beni culturali ed edifici notificati ai sensi dell'art. 10 del D.lgs. 42/2004 e successive modifiche

Numero di archivio

Denominazione

Strada o via

Località

N. del Decreto Legge

Beni paesaggistici ai sensi dell'art. 134 del D.lgs. 42/2004, e successive modifiche

Aree art. 136, ex L.1497

Aree art. 142, comma c

PTCP - Aree di Pertinenza

SIR-SIC - Siti d'importanza regionale e comunitaria

PIANO STRUTTURALE

Sistemi di paesaggio - Titolo V

U.T.O.E. - Titolo VIII

Funzione agricola

6. I versanti calanchivi di Monteoliveto, Chiusure e l'alveo dell'Ombrone

N.1 Asciano

Esclusiva funzione agricola

Dati generali

Tipologia edilizia

annesso agricolo

Descrizione estesa

N. dei piani

2

Elementi costruttivi

Coperture

a capanna

Manto di copertura

coppi ed embrici vecchi

Volumi oltre gronda

Tipologia della gronda

laterizio armato o c.a.

Tipologia delle murature

mattoni vecchi con commenti in calce

Elementi architettonici

Elementi decorativi

salto di gatto

Tipologia degli infissi

tradizionali

Infissi

Stato di conservazione

Presenza di superfetazioni

Problemi statici

Stato conservazione:

- generale

mediamente conservato

- delle pertinenze

buono

- delle strutture

mediamente conservato

- dei materiali

buono



Data rilievo: 24-gen-06 Aggiornamento scheda: Ottobre 2019

Moccio

Estratto del Catasto Leopoldino



Estratto del Catasto di Impianto



Estratto della Carta Tecnica Regionale



Informazioni relative al contesto

Giacitura del terreno	sommità
Visibilità nel contesto	molto visibile
Area di pertinenza	molto articolato
Strada di accesso	sterrata
Sistemazioni esterne	
Alberi e arbusti	gruppo di querce
	cipressi isolati
	olivo

Catasto

Foglio di mappa	214
Particella	33
Subalterno	

Catasto Leopoldino

Sezione	GG
Foglio	9



L'edificio



Beni culturali ed edifici notificati ai sensi dell'art. 10 del D.lgs. 42/2004 e successive modifiche

Numero di archivio

Denominazione

Strada o via

Località

N. del Decreto Legge

Beni paesaggistici ai sensi dell'art. 134 del D.lgs. 42/2004, e successive modifiche

Aree art. 136, ex L.1497

Aree art. 142, comma c

PTCP - Aree di Pertinenza

Pertinenza dei beni storico-architettonici

SIR-SIC - Siti d'importanza regionale e comunitaria

PIANO STRUTTURALE

Sistemi di paesaggio - Titolo V

U.T.O.E. - Titolo VIII

Funzione agricola

6. I versanti calanchivi di Monteoliveto, Chiusure e l'alveo dell'Ombrone

N.1 Asciano

Esclusiva funzione agricola

Dati generali

Tipologia edilizia

cappella

Descrizione estesa

N. dei piani

1

Elementi costruttivi

Coperture

a capanna

Manto di copertura

coppi ed embrici vecchi

Volumi oltre gronda

Tipologia della gronda

Tipologia delle murature

mattoni vecchi con commenti in calce

Elementi architettonici

Elementi decorativi

Tipologia degli infissi

Infissi

tradizionali

in legno

Stato di conservazione

Presenza di superfetazioni

Problemi statici

Stato conservazione:

- generale

buono

- delle pertinenze

buono

- delle strutture

buono

- dei materiali

buono



Data rilievo: 24-gen-06 Aggiornamento scheda: Ottobre 2019

Moccio

Estratto del Catasto Leopoldino



Estratto del Catasto di Impianto



Estratto della Carta Tecnica Regionale



Informazioni relative al contesto

Giacitura del terreno
Visibilità nel contesto
Area di pertinenza
Strada di accesso
Sistemazioni esterne

sommità

molto visibile

Alberi e arbusti

Catasto

Foglio di mappa
Particella
Subalterno

214

8

Catasto Leopoldino

Sezione
Foglio

GG

9



L'edificio



Beni culturali ed edifici notificati ai sensi dell'art. 10 del D.lgs. 42/2004 e successive modifiche

Numero di archivio

Denominazione

Strada o via

Località

N. del Decreto Legge

Beni paesaggistici ai sensi dell'art. 134 del D.lgs. 42/2004, e successive modifiche

Aree art. 136, ex L.1497

Aree art. 142, comma c

PTCP - Aree di Pertinenza

SIR-SIC - Siti d'importanza regionale e comunitaria

PIANO STRUTTURALE

Sistemi di paesaggio - Titolo V

U.T.O.E. - Titolo VIII

Funzione agricola

Pertinenza dei beni storico-architettonici

6. I versanti calanchivi di Monteoliveto, Chiusure e l'alveo dell'Ombrone

N.1 Asciano

Esclusiva funzione agricola

Dati generali

Tipologia edilizia

annesso agricolo

Descrizione estesa

N. dei piani

Elementi costruttivi

Coperture

Manto di copertura

Volumi oltre gronda

Tipologia della gronda

Tipologia delle murature

Elementi architettonici

Elementi decorativi

Tipologia degli infissi

Infissi

Stato di conservazione

Presenza di superfetazioni

Problemi statici

Stato conservazione:

- generale

- delle pertinenze

- delle strutture

- dei materiali



Data rilievo: 23-nov-05 Aggiornamento scheda: Ottobre 2019

Monte dei Corsi

Estratto del Catasto Leopoldino



Estratto del Catasto di Impianto



Estratto della Carta Tecnica Regionale



Informazioni relative al contesto

Giacitura del terreno	sommità
Visibilità nel contesto	molto visibile
Area di pertinenza	poco articolato
Strada di accesso	sterrata
Sistemazioni esterne	
Alberi e arbusti	filare di cipressi
	olivo

Catasto

Foglio di mappa	196
Particella	37_23
Subalterno	

Catasto Leopoldino

Sezione	II
Foglio	9



L'edificio



Beni culturali ed edifici notificati ai sensi dell'art. 10 del D.lgs. 42/2004 e successive modifiche

Numero di archivio

Denominazione

Strada o via

Località

N. del Decreto Legge

Beni paesaggistici ai sensi dell'art. 134 del D.lgs. 42/2004, e successive modifiche

Aree art. 136, ex L.1497

Aree art. 142, comma c

PTCP - Aree di Pertinenza

SIR-SIC - Siti d'importanza regionale e comunitaria

PIANO STRUTTURALE

Sistemi di paesaggio - Titolo V

U.T.O.E. - Titolo VIII

Funzione agricola

6. I versanti calanchivi di Monteoliveto, Chiusure e l'alveo dell'Ombrone

N.1 Asciano

Prevalente funzione agricola

Dati generali

Tipologia edilizia

casa colonica

Descrizione estesa

N. dei piani

2

Elementi costruttivi

Coperture

a padiglione

Manto di copertura

coppi ed embrici vecchi

Volumi oltre gronda

Tipologia della gronda

gronda a cornicione

Tipologia delle murature

mattoni vecchi con commenti in calce

pietrame e mattoni con commenti in calce

Elementi architettonici

arredi o pozzi

Elementi decorativi

aperture ad arco

Tipologia degli infissi

tradizionali

Infissi

assenti

Stato di conservazione

Presenza di superfetazioni

Problemi statici

Stato conservazione:

- generale

pessimo

- delle pertinenze

pessimo

- delle strutture

pessimo

- dei materiali

pessimo



Data rilievo: 23-nov-05 Aggiornamento scheda: Ottobre 2019

Monte dei Corsi

Estratto del Catasto Leopoldino



Estratto del Catasto di Impianto



Estratto della Carta Tecnica Regionale



Informazioni relative al contesto

Giacitura del terreno	sommità
Visibilità nel contesto	molto visibile
Area di pertinenza	poco articolato
Strada di accesso	sterrata
Sistemazioni esterne	
Alberi e arbusti	filare di cipressi
	olivo

Catasto

Foglio di mappa	196
Particella	36_35
Subalterno	

Catasto Leopoldino

Sezione	-
Foglio	-



L'edificio



Beni culturali ed edifici notificati
ai sensi dell'art. 10 del D.lgs.
42/2004 e successive modifiche

Numero di archivio

Denominazione

Strada o via

Località

N. del Decreto Legge

Beni paesaggistici ai sensi dell'art.
134 del D.lgs. 42/2004, e
successive modifiche

Aree art. 136, ex L.1497

Aree art. 142, comma c

PTCP - Aree di Pertinenza

SIR-SIC - Siti d'importanza regionale e comunitaria

PIANO STRUTTURALE

Sistemi di paesaggio - Titolo V

6. I versanti calanchivi di Monteoliveto, Chiusure e l'alveo
dell'Ombione

U.T.O.E. - Titolo VIII

N.1 Asciano

Funzione agricola

Prevalente funzione agricola

Dati generali

Tipologia edilizia **annesso agricolo**

Descrizione estesa

N. dei piani **1**

Elementi costruttivi

Coperture **curva**

Manto di copertura **marsigliesi**

Volumi oltre gronda

Tipologia della gronda **laterizio armato o c.a.**

Tipologia delle murature **intonaci**

Elementi architettonici

Elementi decorativi

Tipologia degli infissi **tradizionali**

Infissi **assenti**

Stato di conservazione

Presenza di superfetazioni

Problemi statici

Stato conservazione:

- generale **scadente**

- delle pertinenze **mediamente conservato**

- delle strutture **mediamente conservato**

- dei materiali **scadente**



Data rilievo: 03-feb-06 Aggiornamento scheda: Ottobre 2019

Montefranchi

Estratto del Catasto Leopoldino



Estratto del Catasto di Impianto



Estratto della Carta Tecnica Regionale



Informazioni relative al contesto

Giacitura del terreno	sommità
Visibilità nel contesto	poco visibile
Area di pertinenza	poco articolato
Strada di accesso	sterrata
Sistemazioni esterne	
Alberi e arbusti	cipressi isolati

Catasto

Foglio di mappa	197
Particella	3
Subalterno	

Catasto Leopoldino

Sezione	II
Foglio	9



Data rilievo: 03-feb-06 Aggiornamento scheda: Ottobre 2019

Montefranchi

Estratto del Catasto Leopoldino



Estratto del Catasto di Impianto



Estratto della Carta Tecnica Regionale



Informazioni relative al contesto

Giacitura del terreno	sommità
Visibilità nel contesto	poco visibile
Area di pertinenza	poco articolato
Strada di accesso	sterrata
Sistemazioni esterne	
Alberi e arbusti	cipressi isolati

Catasto

Foglio di mappa	197
Particella	55
Subalterno	

Catasto Leopoldino

Sezione	-
Foglio	-



L'edificio



Beni culturali ed edifici notificati ai sensi dell'art. 10 del D.lgs. 42/2004 e successive modifiche

Numero di archivio

Denominazione

Strada o via

Località

N. del Decreto Legge

Beni paesaggistici ai sensi dell'art. 134 del D.lgs. 42/2004, e successive modifiche

Aree art. 136, ex L.1497

Aree art. 142, comma c

PTCP - Aree di Pertinenza

SIR-SIC - Siti d'importanza regionale e comunitaria

PIANO STRUTTURALE

Sistemi di paesaggio - Titolo V

U.T.O.E. - Titolo VIII

Funzione agricola

6. I versanti calanchivi di Monteoliveto, Chiusure e l'alveo dell'Ombro

N.1 Asciano

Prevalente funzione agricola

Dati generali

Tipologia edilizia

annesso agricolo

Descrizione estesa

N. dei piani

1

Elementi costruttivi

Coperture

a capanna

Manto di copertura

coppi ed embrici vecchi

Volumi oltre gronda

Tipologia della gronda

gronda a cornicione

Tipologia delle murature

mattoni vecchi con commenti in calce

Elementi architettonici

Elementi decorativi

salto di gatto

Tipologia degli infissi

tradizionali

Infissi

assenti

Stato di conservazione

Presenza di superfetazioni

Problemi statici

Stato conservazione:

- generale

pessimo

- delle pertinenze

pessimo

- delle strutture

pessimo

- dei materiali

pessimo



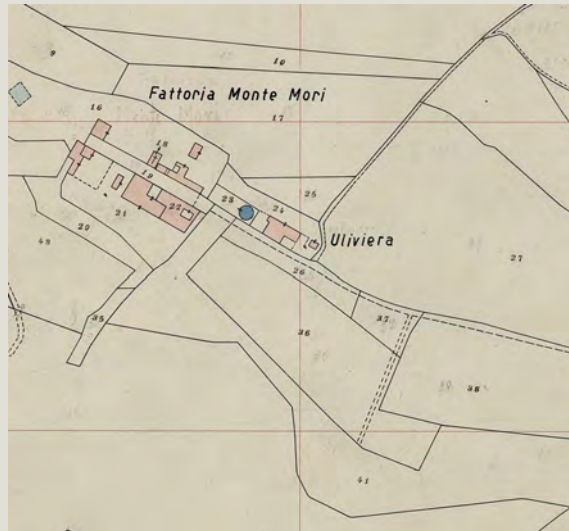
Data rilievo: 12-feb-06 Aggiornamento scheda: Ottobre 2019

Monte Mori

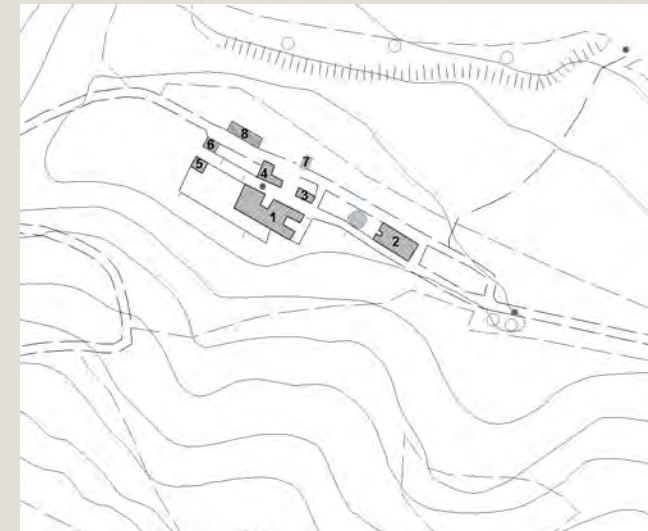
Estratto del Catasto Leopoldino



Estratto del Catasto di Impianto



Estratto della Carta Tecnica Regionale



Informazioni relative al contesto

Giacitura del terreno	crinale
Visibilità nel contesto	molto visibile
Area di pertinenza	poco articolato
Strada di accesso	sterrata
Sistemazioni esterne	corte
	cortile
	giardino
Alberi e arbusti	gruppo di querce

Catasto

Foglio di mappa	159
Particella	56
Subalterno	

Catasto Leopoldino

Sezione	HH
Foglio	9



L'edificio



Beni culturali ed edifici notificati ai sensi dell'art. 10 del D.lgs. 42/2004 e successive modifiche

Numero di archivio

Denominazione

Strada o via

Località

N. del Decreto Legge

Beni paesaggistici ai sensi dell'art. 134 del D.lgs. 42/2004, e successive modifiche

Aree art. 136, ex L.1497

Aree art. 142, comma c

PTCP - Aree di Pertinenza

Pertinenza dei beni storico-architettonici

SIR-SIC - Siti d'importanza regionale e comunitaria

PIANO STRUTTURALE

Sistemi di paesaggio - Titolo V

6. I versanti calanchivi di Monteoliveto, Chiusure e l'alveo dell'Ombrone

U.T.O.E. - Titolo VIII

N.1 Asciano

Funzione agricola

Esclusiva funzione agricola

Dati generali

Tipologia edilizia

palazzo signorile

Descrizione estesa

N. dei piani

3

Elementi costruttivi

Coperture

a padiglione

Manto di copertura

coppi ed embrici vecchi

Volumi oltre gronda

camino tradizionale

Tipologia della gronda

gronda a cornicione

Tipologia delle murature

mattoni vecchi con commenti in calce

Elementi architettonici

arredi o pozzi

Elementi decorativi

loggiati originali

aperture ad arco

elementi decorativi di pregio

Tipologia degli infissi

tradizionali

Infissi

in legno

Stato di conservazione

Presenza di superfetazioni

Problemi statici

presenza di lesioni marcate

Stato conservazione:

- generale

scadente

- delle pertinenze

mediamente conservato

- delle strutture

scadente

- dei materiali

mediamente conservato



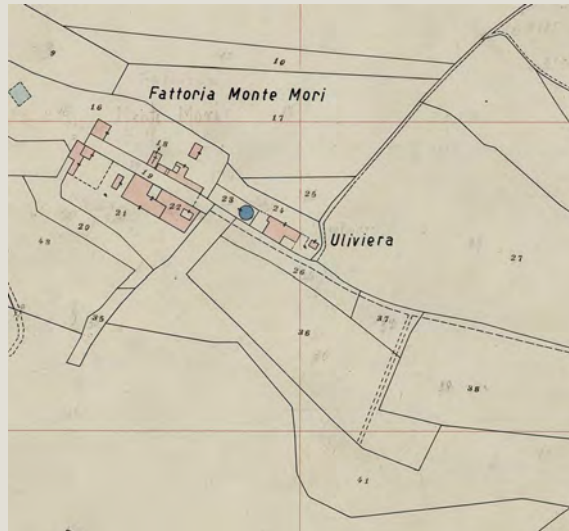
Data rilievo: 12-feb-06 Aggiornamento scheda: Ottobre 2019

Monte Mori

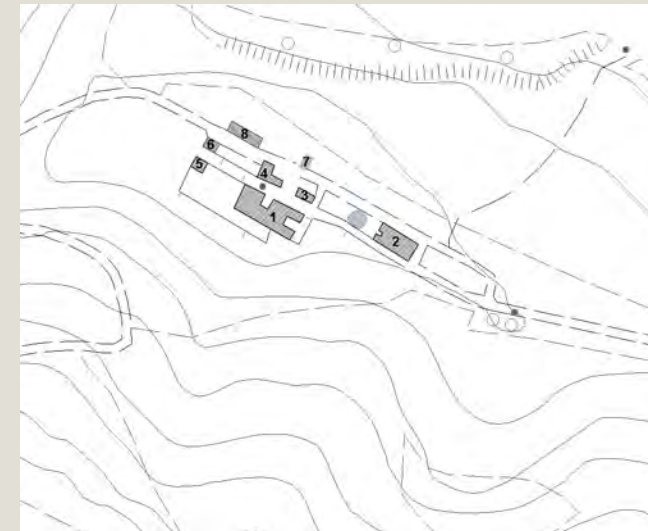
Estratto del Catasto Leopoldino



Estratto del Catasto di Impianto



Estratto della Carta Tecnica Regionale



Informazioni relative al contesto

Giacitura del terreno	crinale
Visibilità nel contesto	molto visibile
Area di pertinenza	poco articolato
Strada di accesso	sterrata
Sistemazioni esterne	
Alberi e arbusti	alberi isolati

Catasto

Foglio di mappa	159
Particella	55
Subalterno	

Catasto Leopoldino

Sezione	HH
Foglio	9



L'edificio



Beni culturali ed edifici notificati ai sensi dell'art. 10 del D.lgs. 42/2004 e successive modifiche

Numero di archivio

Denominazione

Strada o via

Località

N. del Decreto Legge

Beni paesaggistici ai sensi dell'art. 134 del D.lgs. 42/2004, e successive modifiche

Aree art. 136, ex L.1497

Aree art. 142, comma c

PTCP - Aree di Pertinenza

Pertinenza dei beni storico-architettonici

SIR-SIC - Siti d'importanza regionale e comunitaria

PIANO STRUTTURALE

Sistemi di paesaggio - Titolo V

6. I versanti calanchivi di Monteoliveto, Chiusure e l'alveo dell'Ombrone

U.T.O.E. - Titolo VIII

N.1 Asciano

Funzione agricola

Esclusiva funzione agricola

Dati generali

Tipologia edilizia

oliviera

Descrizione estesa

N. dei piani

3

Elementi costruttivi

Coperture

a capanna

Manto di copertura

coppi ed embrici vecchi

Volumi oltre gronda

Tipologia della gronda

gronda a cornicione

Tipologia delle murature

mattoni vecchi con commenti in calce

Elementi architettonici

Elementi decorativi

aperture ad arco

Tipologia degli infissi

tradizionali

Infissi

assenti

Stato di conservazione

Presenza di superfetazioni

Problemi statici

Stato conservazione:

- generale

mediamente conservato

- delle pertinenze

mediamente conservato

- delle strutture

mediamente conservato

- dei materiali

mediamente conservato



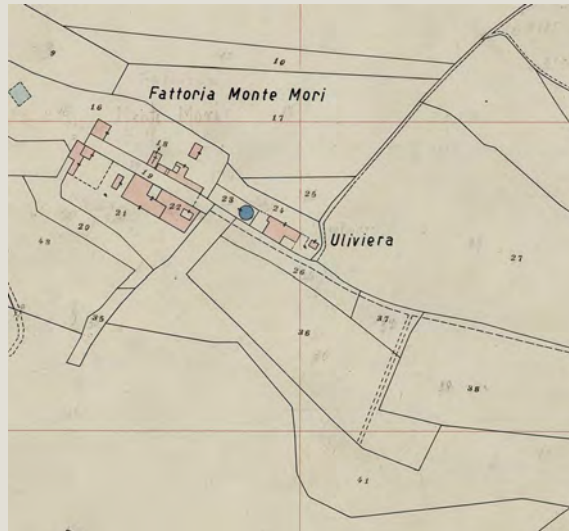
Data rilievo: 12-feb-06 Aggiornamento scheda: Ottobre 2019

Monte Mori

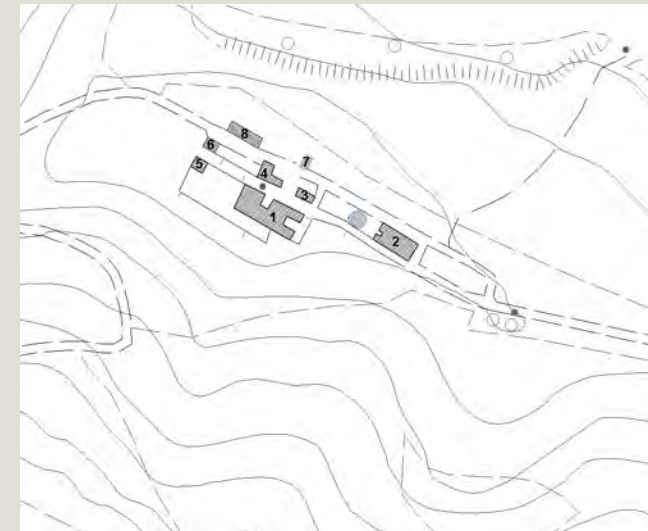
Estratto del Catasto Leopoldino



Estratto del Catasto di Impianto



Estratto della Carta Tecnica Regionale



Informazioni relative al contesto

Giacitura del terreno	crinale
Visibilità nel contesto	molto visibile
Area di pertinenza	poco articolato
Strada di accesso	sterrata
Sistemazioni esterne	
Alberi e arbusti	alberi isolati

Catasto

Foglio di mappa	159
Particella	16
Subalterno	

Catasto Leopoldino

Sezione	HH
Foglio	9



L'edificio



Beni culturali ed edifici notificati ai sensi dell'art. 10 del D.lgs. 42/2004 e successive modifiche

Numero di archivio

Denominazione

Strada o via

Località

N. del Decreto Legge

Beni paesaggistici ai sensi dell'art. 134 del D.lgs. 42/2004, e successive modifiche

Aree art. 136, ex L.1497

Aree art. 142, comma c

PTCP - Aree di Pertinenza

Pertinenza dei beni storico-architettonici

SIR-SIC - Siti d'importanza regionale e comunitaria

PIANO STRUTTURALE

Sistemi di paesaggio - Titolo V

6. I versanti calanchivi di Monteoliveto, Chiusure e l'alveo dell'Ombrone

U.T.O.E. - Titolo VIII

N.1 Asciano

Funzione agricola

Esclusiva funzione agricola

Dati generali

Tipologia edilizia

annesso agricolo

Descrizione estesa

N. dei piani

2

Elementi costruttivi

Coperture

a capanna

Manto di copertura

coppi ed embrici vecchi

Volumi oltre gronda

Tipologia della gronda

laterizio

Tipologia delle murature

mattoni vecchi con commenti in calce

Elementi architettonici

Elementi decorativi

Tipologia degli infissi

tradizionali

Infissi

assenti

Stato di conservazione

Presenza di superfetazioni

Problemi statici

Stato conservazione:

- generale

scadente

- delle pertinenze

mediamente conservato

- delle strutture

scadente

- dei materiali

scadente



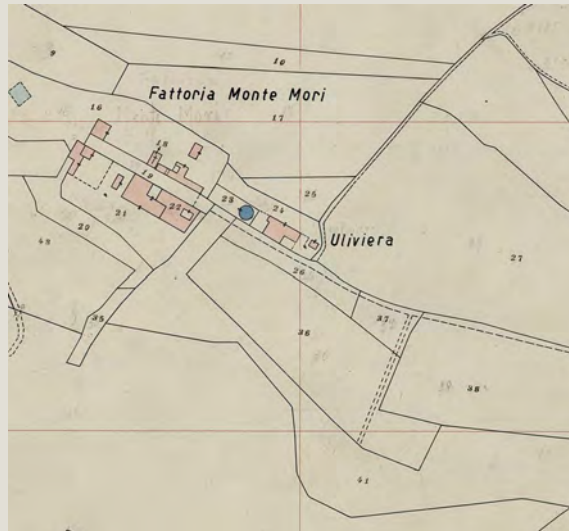
Data rilievo: 12-feb-06 Aggiornamento scheda: Ottobre 2019

Monte Mori

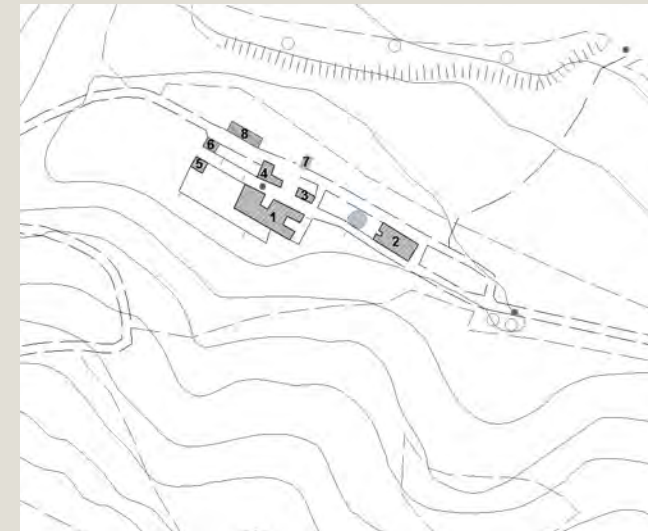
Estratto del Catasto Leopoldino



Estratto del Catasto di Impianto



Estratto della Carta Tecnica Regionale



Informazioni relative al contesto

Giacitura del terreno	crinale
Visibilità nel contesto	molto visibile
Area di pertinenza	poco articolato
Strada di accesso	sterrata
Sistemazioni esterne	
Alberi e arbusti	alberi isolati

Catasto

Foglio di mappa	159
Particella	18
Subalterno	

Catasto Leopoldino

Sezione	HH
Foglio	9



L'edificio



Beni culturali ed edifici notificati ai sensi dell'art. 10 del D.lgs. 42/2004 e successive modifiche

Numero di archivio

Denominazione

Strada o via

Località

N. del Decreto Legge

Beni paesaggistici ai sensi dell'art. 134 del D.lgs. 42/2004, e successive modifiche

Aree art. 136, ex L.1497

Aree art. 142, comma c

PTCP - Aree di Pertinenza

Pertinenza dei beni storico-architettonici

SIR-SIC - Siti d'importanza regionale e comunitaria

PIANO STRUTTURALE

Sistemi di paesaggio - Titolo V

U.T.O.E. - Titolo VIII

Funzione agricola

6. I versanti calanchivi di Monteoliveto, Chiusure e l'alveo dell'Ombrone

N.1 Asciano

Esclusiva funzione agricola

Dati generali

Tipologia edilizia

cappella

Descrizione estesa

N. dei piani

1

Elementi costruttivi

Coperture

a capanna

Manto di copertura

coppi ed embrici vecchi

Volumi oltre gronda

torretta campanaria

Tipologia della gronda

correnti in legno orditi con pianelle in cotto

Tipologia delle murature

tracce di intonaco

Elementi architettonici

Elementi decorativi

cornici alle finestre o alle aperture

Tipologia degli infissi

tradizionali

Infissi

in ferro

Stato di conservazione

Presenza di superfetazioni

Problemi statici

lesioni o malfunzionamenti lievi o generalizzati

Stato conservazione:

- generale

mediamente conservato

- delle pertinenze

mediamente conservato

- delle strutture

mediamente conservato

- dei materiali

mediamente conservato



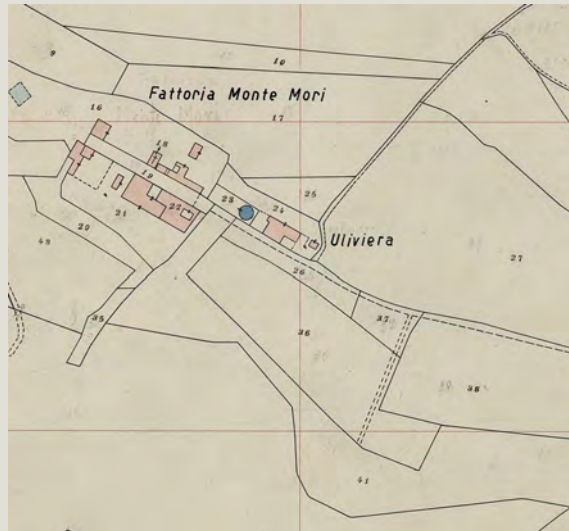
Data rilievo: 12-feb-06 Aggiornamento scheda: Ottobre 2019

Monte Mori

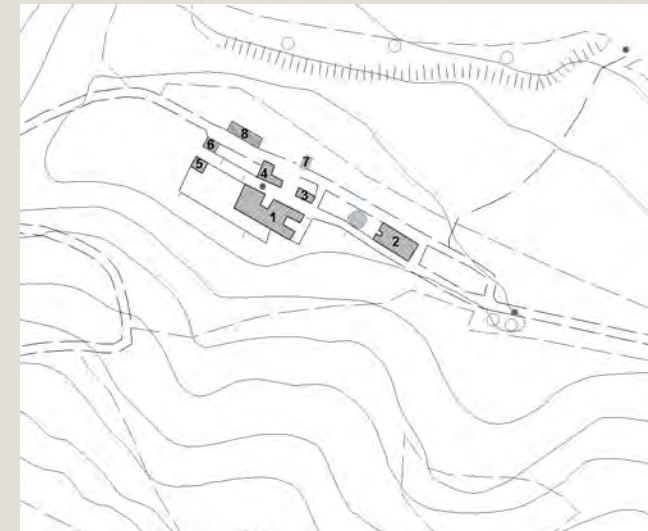
Estratto del Catasto Leopoldino



Estratto del Catasto di Impianto



Estratto della Carta Tecnica Regionale



Informazioni relative al contesto

Giacitura del terreno	crinale
Visibilità nel contesto	molto visibile
Area di pertinenza	poco articolato
Strada di accesso	sterrata
Sistemazioni esterne	
Alberi e arbusti	gruppo di querce

Catasto

Foglio di mappa	159
Particella	21
Subalterno	

Catasto Leopoldino

Sezione	HH
Foglio	9



L'edificio



Beni culturali ed edifici notificati ai sensi dell'art. 10 del D.lgs. 42/2004 e successive modifiche

Numero di archivio

Denominazione

Strada o via

Località

N. del Decreto Legge

Beni paesaggistici ai sensi dell'art. 134 del D.lgs. 42/2004, e successive modifiche

Aree art. 136, ex L.1497

Aree art. 142, comma c

PTCP - Aree di Pertinenza

Pertinenza dei beni storico-architettonici

SIR-SIC - Siti d'importanza regionale e comunitaria

PIANO STRUTTURALE

Sistemi di paesaggio - Titolo V

6. I versanti calanchivi di Monteoliveto, Chiusure e l'alveo dell'Ombrone

U.T.O.E. - Titolo VIII

N.1 Asciano

Funzione agricola

Esclusiva funzione agricola

Dati generali

Tipologia edilizia

annesso agricolo

Descrizione estesa

N. dei piani

1

Elementi costruttivi

Coperture

a capanna

Manto di copertura

coppi ed embrici vecchi

Volumi oltre gronda

Tipologia della gronda

correnti in legno orditi con pianelle in cotto

Tipologia delle murature

Elementi architettonici

Elementi decorativi

aperture ad arco

Tipologia degli infissi

tradizionali

Infissi

assenti

Stato di conservazione

Presenza di superfetazioni

Problemi statici

Stato conservazione:

- generale

buono

- delle pertinenze

buono

- delle strutture

buono

- dei materiali

buono



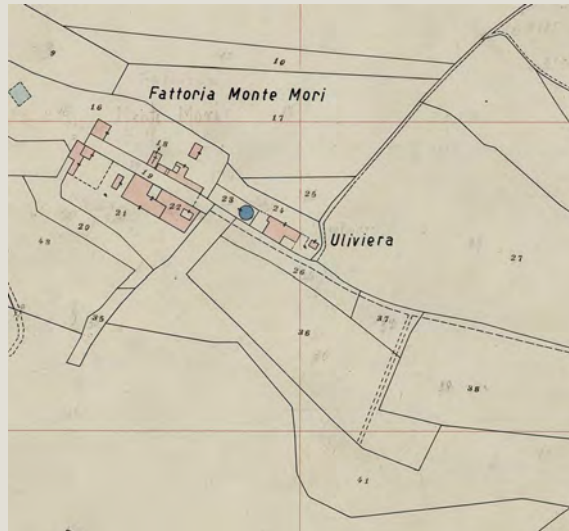
Data rilievo: 12-feb-06 Aggiornamento scheda: Ottobre 2019

Monte Mori

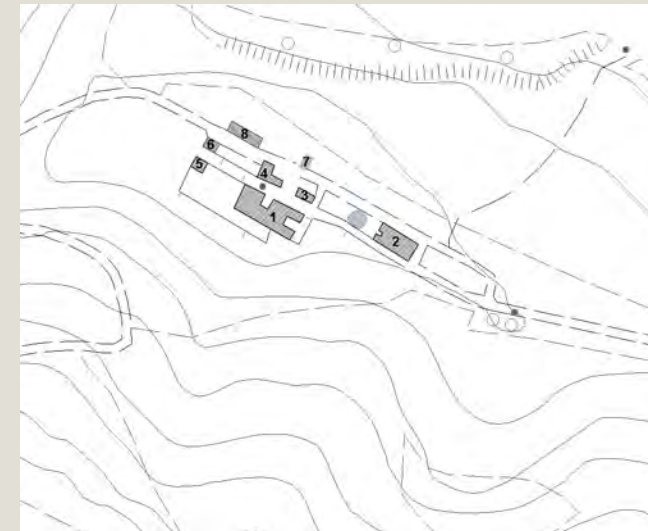
Estratto del Catasto Leopoldino



Estratto del Catasto di Impianto



Estratto della Carta Tecnica Regionale



Informazioni relative al contesto

Giacitura del terreno	crinale
Visibilità nel contesto	molto visibile
Area di pertinenza	poco articolato
Strada di accesso	sterrata
Sistemazioni esterne	
Alberi e arbusti	gruppo di querce

Catasto

Foglio di mappa	159
Particella	16
Subalterno	

Catasto Leopoldino

Sezione	HH
Foglio	9



L'edificio



Beni culturali ed edifici notificati ai sensi dell'art. 10 del D.lgs. 42/2004 e successive modifiche

Numero di archivio

Denominazione

Strada o via

Località

N. del Decreto Legge

Beni paesaggistici ai sensi dell'art. 134 del D.lgs. 42/2004, e successive modifiche

Aree art. 136, ex L.1497

Aree art. 142, comma c

PTCP - Aree di Pertinenza

Pertinenza dei beni storico-architettonici

SIR-SIC - Siti d'importanza regionale e comunitaria

PIANO STRUTTURALE

Sistemi di paesaggio - Titolo V

U.T.O.E. - Titolo VIII

Funzione agricola

6. I versanti calanchivi di Monteoliveto, Chiusure e l'alveo dell'Ombrone

N.1 Asciano

Esclusiva funzione agricola

Dati generali

Tipologia edilizia

altro

Descrizione estesa

N. dei piani

2

Elementi costruttivi

Coperture

Manto di copertura

Volumi oltre gronda

Tipologia della gronda

Tipologia delle murature

mattoni vecchi con commenti in calce

Elementi architettonici

Elementi decorativi

Tipologia degli infissi

tradizionali

Infissi

assenti

Stato di conservazione

Presenza di superfetazioni

Problemi statici

crolli della copertura

demolizione parziale

Stato conservazione:

- generale

pessimo

- delle pertinenze

pessimo

- delle strutture

pessimo

- dei materiali

pessimo



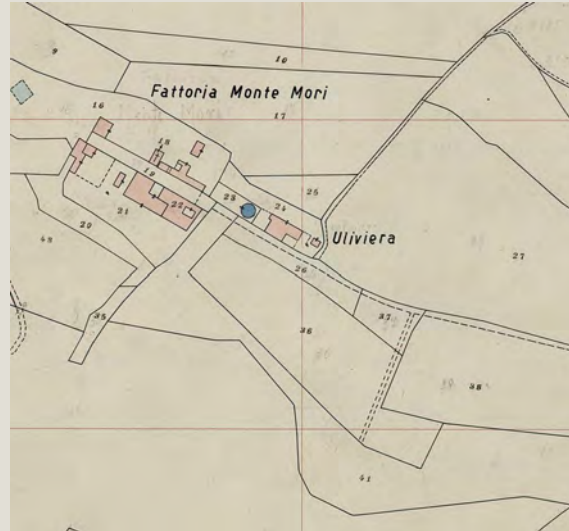
Data rilievo: 12-feb-06 Aggiornamento scheda: Ottobre 2019

Monte Mori

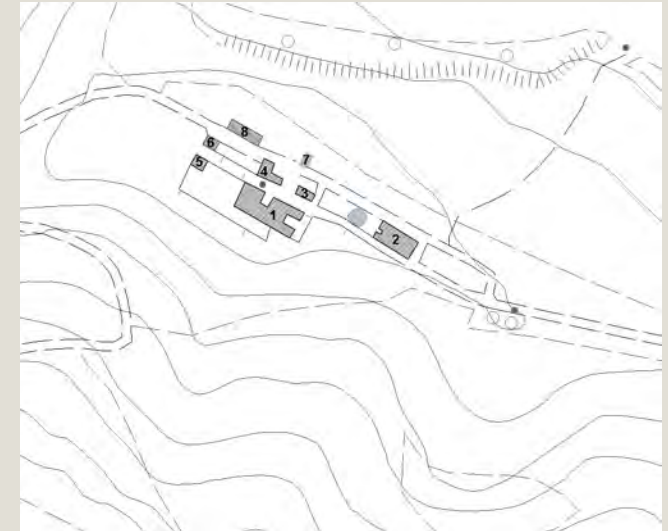
Estratto del Catasto Leopoldino



Estratto del Catasto di Impianto



Estratto della Carta Tecnica Regionale



Informazioni relative al contesto

Giacitura del terreno	crinale
Visibilità nel contesto	molto visibile
Area di pertinenza	poco articolato
Strada di accesso	sterrata
Sistemazioni esterne	
Alberi e arbusti	alberi isolati

Catasto

Foglio di mappa	159
Particella	16
Subalterno	

Catasto Leopoldino

Sezione	-
Foglio	-



L'edificio



Beni culturali ed edifici notificati ai sensi dell'art. 10 del D.lgs. 42/2004 e successive modifiche

Numero di archivio

Denominazione

Strada o via

Località

N. del Decreto Legge

Beni paesaggistici ai sensi dell'art. 134 del D.lgs. 42/2004, e successive modifiche

Aree art. 136, ex L.1497

Aree art. 142, comma c

PTCP - Aree di Pertinenza

Pertinenza dei beni storico-architettonici

SIR-SIC - Siti d'importanza regionale e comunitaria

PIANO STRUTTURALE

Sistemi di paesaggio - Titolo V

6. I versanti calanchivi di Monteoliveto, Chiusure e l'alveo dell'Ombrone

U.T.O.E. - Titolo VIII

N.1 Asciano

Funzione agricola

Esclusiva funzione agricola

Dati generali

Tipologia edilizia

annesso agricolo

Descrizione estesa

N. dei piani

2

Elementi costruttivi

Coperture

a padiglione

Manto di copertura

coppi ed embrici vecchi

Volumi oltre gronda

Tipologia della gronda

gronda a cornicione

Tipologia delle murature

tracce di intonaco

Elementi architettonici

Elementi decorativi

Tipologia degli infissi

tradizionali

Infissi

assenti

Stato di conservazione

Presenza di superfetazioni

Problemi statici

Stato conservazione:

- generale

pessimo

- delle pertinenze

pessimo

- delle strutture

pessimo

- dei materiali

pessimo

crollò della copertura

demolizione parziale



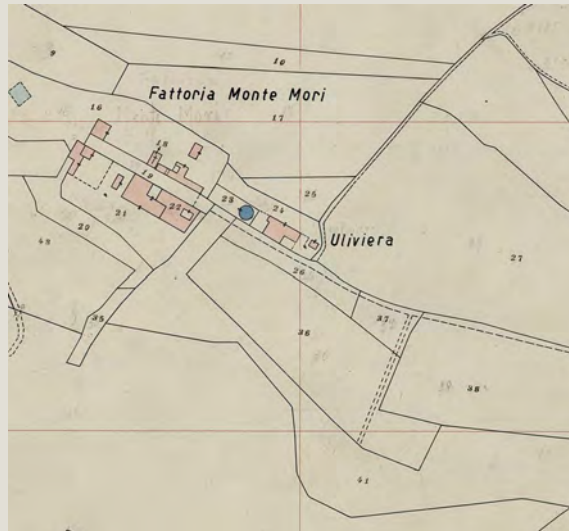
Data rilievo: 12-feb-06 Aggiornamento scheda: Ottobre 2019

Monte Mori

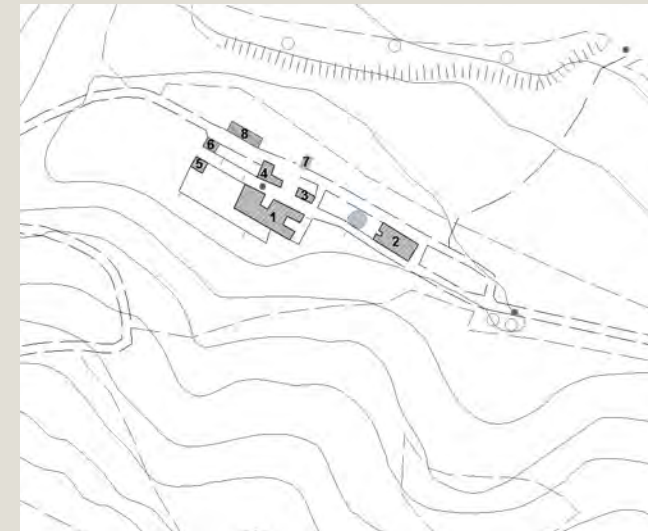
Estratto del Catasto Leopoldino



Estratto del Catasto di Impianto



Estratto della Carta Tecnica Regionale



Informazioni relative al contesto

Giacitura del terreno	crinale
Visibilità nel contesto	molto visibile
Area di pertinenza	poco articolato
Strada di accesso	sterrata
Sistemazioni esterne	
Alberi e arbusti	alberi isolati

Catasto

Foglio di mappa	159
Particella	16
Subalterno	

Catasto Leopoldino

Sezione	HH
Foglio	9



L'edificio



Beni culturali ed edifici notificati ai sensi dell'art. 10 del D.lgs. 42/2004 e successive modifiche

Numero di archivio

Denominazione

Strada o via

Località

N. del Decreto Legge

Beni paesaggistici ai sensi dell'art. 134 del D.lgs. 42/2004, e successive modifiche

Aree art. 136, ex L.1497

Aree art. 142, comma c

PTCP - Aree di Pertinenza

Pertinenza dei beni storico-architettonici

SIR-SIC - Siti d'importanza regionale e comunitaria

PIANO STRUTTURALE

Sistemi di paesaggio - Titolo V

6. I versanti calanchivi di Monteoliveto, Chiusure e l'alveo dell'Ombrone

U.T.O.E. - Titolo VIII

N.1 Asciano

Funzione agricola

Esclusiva funzione agricola

Dati generali

Tipologia edilizia

annesso agricolo

Descrizione estesa

N. dei piani

1

Elementi costruttivi

Coperture

ad una falda

Manto di copertura

coppi ed embrici vecchi

Volumi oltre gronda

Tipologia della gronda

laterizio

Tipologia delle murature

blocchi in c. a.

Elementi architettonici

Elementi decorativi

Tipologia degli infissi

tradizionali

Infissi

in ferro

Stato di conservazione

Presenza di superfetazioni

Problemi statici

Stato conservazione:

- generale

mediamente conservato

- delle pertinenze

mediamente conservato

- delle strutture

mediamente conservato

- dei materiali

mediamente conservato



Data rilievo: 15-set-05 Aggiornamento scheda: Ottobre 2019

Montepollini

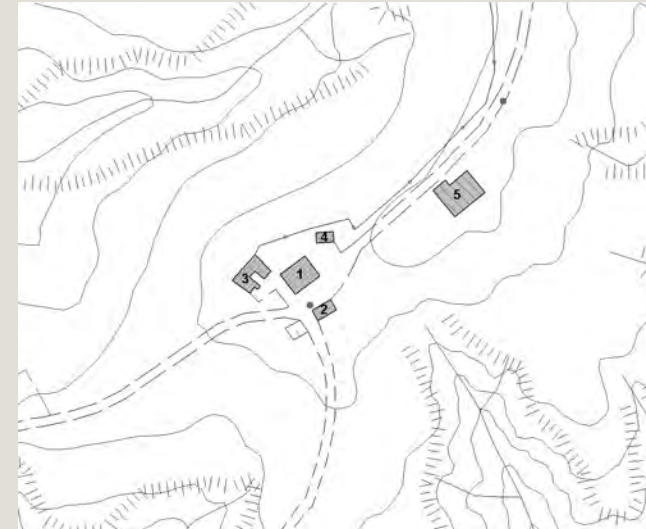
Estratto del Catasto Leopoldino



Estratto del Catasto di Impianto



Estratto della Carta Tecnica Regionale



Informazioni relative al contesto

Giacitura del terreno	crinale
Visibilità nel contesto	molto visibile
Area di pertinenza	poco articolato
Strada di accesso	sterrata
Sistemazioni esterne	
Alberi e arbusti	prato

Catasto

Foglio di mappa	165
Particella	9
Subalterno	

Catasto Leopoldino

Sezione	Y
Foglio	9



L'edificio



Beni culturali ed edifici notificati ai sensi dell'art. 10 del D.lgs. 42/2004 e successive modifiche

Numero di archivio

Denominazione

Strada o via

Località

N. del Decreto Legge

Beni paesaggistici ai sensi dell'art. 134 del D.lgs. 42/2004, e successive modifiche

Aree art. 136, ex L.1497

Aree art. 142, comma c

PTCP - Aree di Pertinenza

SIR-SIC - Siti d'importanza regionale e comunitaria

PIANO STRUTTURALE

Sistemi di paesaggio - Titolo V

4. Il versante fra il Pecorile e San Giovanni d'Asso

U.T.O.E. - Titolo VIII

N.1 Asciano

Funzione agricola

Esclusiva funzione agricola

Dati generali

Tipologia edilizia

casa colonica

Descrizione estesa

N. dei piani

2

Elementi costruttivi

Coperture

Manto di copertura

Volumi oltre gronda

Tipologia della gronda

Tipologia delle murature

Elementi architettonici

Elementi decorativi

Tipologia degli infissi

Infissi

gronda a cornicione

pietrame e mattoni con commenti in calce

arredi o pozzi

cornici marcapiano, zoccolature, angolari, cornici

tradizionali

assenti

Stato di conservazione

Presenza di superfetazioni

Problemi statici

Stato conservazione:

- generale

- delle pertinenze

- delle strutture

- dei materiali

crolli della copertura

demolizione parziale

pessimo

scadente

pessimo

pessimo



Data rilievo: 15-set-05 Aggiornamento scheda: Ottobre 2019

Montepollini

Estratto del Catasto Leopoldino



Estratto del Catasto di Impianto



Estratto della Carta Tecnica Regionale



Informazioni relative al contesto

Giacitura del terreno	crinale
Visibilità nel contesto	molto visibile
Area di pertinenza	poco articolato
Strada di accesso	sterrata
Sistemazioni esterne	
Alberi e arbusti	prato

Catasto

Foglio di mappa	165
Particella	9
Subalterno	

Catasto Leopoldino

Sezione	-
Foglio	-



Data rilievo: 15-set-05 Aggiornamento scheda: Ottobre 2019

Montepollini

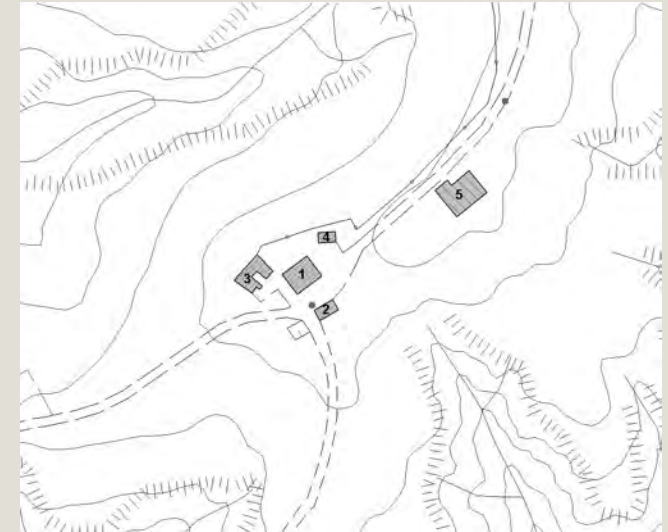
Estratto del Catasto Leopoldino



Estratto del Catasto di Impianto



Estratto della Carta Tecnica Regionale



Informazioni relative al contesto

Giacitura del terreno	crinale
Visibilità nel contesto	molto visibile
Area di pertinenza	poco articolato
Strada di accesso	sterrata
Sistemazioni esterne	
Alberi e arbusti	prato

Catasto

Foglio di mappa	165
Particella	9
Subalterno	

Catasto Leopoldino

Sezione	Y
Foglio	9



L'edificio



Beni culturali ed edifici notificati ai sensi dell'art. 10 del D.lgs. 42/2004 e successive modifiche

Numero di archivio

Denominazione

Strada o via

Località

N. del Decreto Legge

Beni paesaggistici ai sensi dell'art. 134 del D.lgs. 42/2004, e successive modifiche

Aree art. 136, ex L.1497

Aree art. 142, comma c

PTCP - Aree di Pertinenza

SIR-SIC - Siti d'importanza regionale e comunitaria

PIANO STRUTTURALE

Sistemi di paesaggio - Titolo V

4. Il versante fra il Pecorile e San Giovanni d'Asso

U.T.O.E. - Titolo VIII

N.1 Asciano

Funzione agricola

Esclusiva funzione agricola

Dati generali

Tipologia edilizia

casa colonica

Descrizione estesa

N. dei piani

2

Elementi costruttivi

Coperture

a capanna

Manto di copertura

coppi ed embrici vecchi

Volumi oltre gronda

Tipologia della gronda

Tipologia delle murature

pietrame e mattoni con commenti in calce

Elementi architettonici

arredi o pozzi

Elementi decorativi

cornici marcapiano, zoccolature, angolari, cornici

Tipologia degli infissi

tradizionali

Infissi

assenti

Stato di conservazione

Presenza di superfetazioni

corpi chiusi in aggetto

Problemi statici

crolli della copertura

demolizione parziale

Stato conservazione:

- generale

pessimo

- delle pertinenze

scadente

- delle strutture

pessimo

- dei materiali

pessimo



Data rilievo: 15-set-05 Aggiornamento scheda: Ottobre 2019

Montepollini

Estratto del Catasto Leopoldino



Estratto del Catasto di Impianto



Estratto della Carta Tecnica Regionale



Informazioni relative al contesto

Giacitura del terreno	crinale
Visibilità nel contesto	molto visibile
Area di pertinenza	poco articolato
Strada di accesso	sterrata
Sistemazioni esterne	
Alberi e arbusti	prato

Catasto

Foglio di mappa	165
Particella	9
Subalterno	

Catasto Leopoldino

Sezione	-
Foglio	-



L'edificio



Beni culturali ed edifici notificati ai sensi dell'art. 10 del D.lgs. 42/2004 e successive modifiche

Numero di archivio

Denominazione

Strada o via

Località

N. del Decreto Legge

Beni paesaggistici ai sensi dell'art. 134 del D.lgs. 42/2004, e successive modifiche

Aree art. 136, ex L.1497

Aree art. 142, comma c

PTCP - Aree di Pertinenza

SIR-SIC - Siti d'importanza regionale e comunitaria

PIANO STRUTTURALE

Sistemi di paesaggio - Titolo V

4. Il versante fra il Pecorile e San Giovanni d'Asso

U.T.O.E. - Titolo VIII

N.1 Asciano

Funzione agricola

Esclusiva funzione agricola

Dati generali

Tipologia edilizia

annesso agricolo

Descrizione estesa

N. dei piani

1

Elementi costruttivi

Coperture

a capanna

Manto di copertura

marsigliesi

Volumi oltre gronda

Tipologia della gronda

laterizio

Tipologia delle murature

pietrame e mattoni con commenti in calce

Elementi architettonici

Elementi decorativi

Tipologia degli infissi

tradizionali

Infissi

in legno

in ferro

Stato di conservazione

Presenza di superfetazioni

Problemi statici

Stato conservazione:

- generale

mediamente conservato

- delle pertinenze

mediamente conservato

- delle strutture

mediamente conservato

- dei materiali

mediamente conservato



Data rilievo: 15-set-05 Aggiornamento scheda: Ottobre 2019

Montepollini

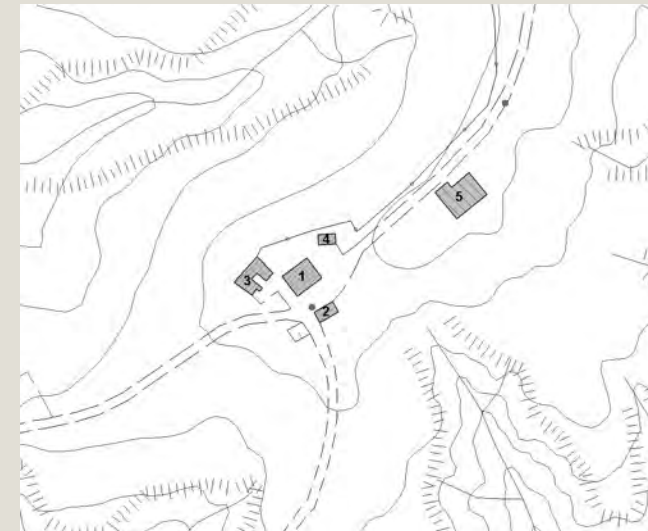
Estratto del Catasto Leopoldino



Estratto del Catasto di Impianto



Estratto della Carta Tecnica Regionale



Informazioni relative al contesto

Giacitura del terreno	crinale
Visibilità nel contesto	molto visibile
Area di pertinenza	poco articolato
Strada di accesso	sterrata
Sistemazioni esterne	
Alberi e arbusti	prato

Catasto

Foglio di mappa	165
Particella	9
Subalterno	

Catasto Leopoldino

Sezione	-
Foglio	-



L'edificio



Beni culturali ed edifici notificati ai sensi dell'art. 10 del D.lgs. 42/2004 e successive modifiche

Numero di archivio

Denominazione

Strada o via

Località

N. del Decreto Legge

Beni paesaggistici ai sensi dell'art. 134 del D.lgs. 42/2004, e successive modifiche

Aree art. 136, ex L.1497

Aree art. 142, comma c

PTCP - Aree di Pertinenza

SIR-SIC - Siti d'importanza regionale e comunitaria

PIANO STRUTTURALE

Sistemi di paesaggio - Titolo V

4. Il versante fra il Pecorile e San Giovanni d'Asso

U.T.O.E. - Titolo VIII

N.1 Asciano

Funzione agricola

Esclusiva funzione agricola

Dati generali

Tipologia edilizia	annesso agricolo
Descrizione estesa	capannone
N. dei piani	2

Elementi costruttivi

Coperture	a capanna
Manto di copertura	lamiera
Volumi oltre gronda	
Tipologia della gronda	lamiera
Tipologia delle murature	blocchi tufo
Elementi architettonici	
Elementi decorativi	
Tipologia degli infissi	
Infissi	in alluminio

Stato di conservazione

Presenza di superfetazioni	
Problemi statici	
Stato conservazione:	
- generale	buono
- delle pertinenze	mediamente conservato
- delle strutture	buono
- dei materiali	buono



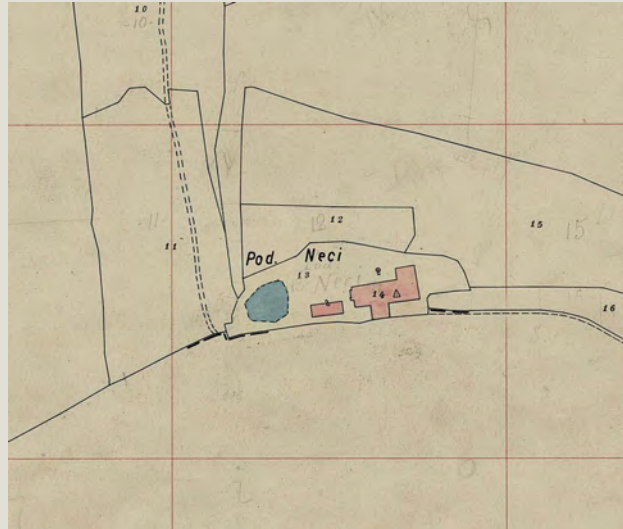
Data rilievo: 23-nov-05 Aggiornamento scheda: Ottobre 2019

Neci

Estratto del Catasto Leopoldino



Estratto del Catasto di Impianto



Estratto della Carta Tecnica Regionale



Informazioni relative al contesto

Giacitura del terreno	crinale
Visibilità nel contesto	molto visibile
Area di pertinenza	poco articolato
Strada di accesso	sterrata
Sistemazioni esterne	piazzale
Alberi e arbusti	filare di cipressi
	olivo

Catasto

Foglio di mappa	212
Particella	18
Subalterno	

Catasto Leopoldino

Sezione	-
Foglio	-



L'edificio



Beni culturali ed edifici notificati ai sensi dell'art. 10 del D.lgs. 42/2004 e successive modifiche

Numero di archivio

Denominazione

Strada o via

Località

N. del Decreto Legge

Beni paesaggistici ai sensi dell'art. 134 del D.lgs. 42/2004, e successive modifiche

Aree art. 136, ex L.1497

Aree art. 142, comma c

PTCP - Aree di Pertinenza

SIR-SIC - Siti d'importanza regionale e comunitaria

PIANO STRUTTURALE

Sistemi di paesaggio - Titolo V

U.T.O.E. - Titolo VIII

Funzione agricola

6. I versanti calanchivi di Monteoliveto, Chiusure e l'alveo dell'Ombrone

N.1 Asciano

Prevalente funzione agricola

Dati generali

Tipologia edilizia

casa colonica

Descrizione estesa

N. dei piani

2

Elementi costruttivi

Coperture

a padiglione

Manto di copertura

marsigliesi

Volumi oltre gronda

camino moderno

Tipologia della gronda

laterizio armato o c.a.

Tipologia delle murature

mattoni nuovi

intonaci

Elementi architettonici

Elementi decorativi

Tipologia degli infissi

non tradizionali

Infissi

in legno

rotolanti

Stato di conservazione

Presenza di superfetazioni

Problemi statici

lesioni o malfunzionamenti lievi o generalizzati

Stato conservazione:

- generale

mediamente conservato

- delle pertinenze

mediamente conservato

- delle strutture

mediamente conservato

- dei materiali

mediamente conservato



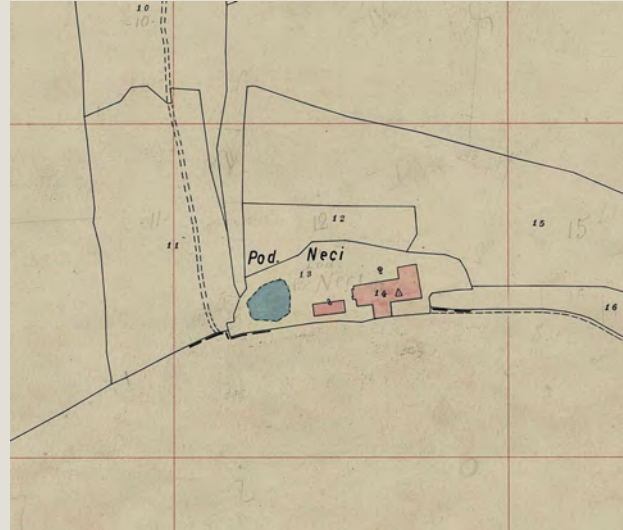
Data rilievo: 23-nov-05 Aggiornamento scheda: Ottobre 2019

Neci

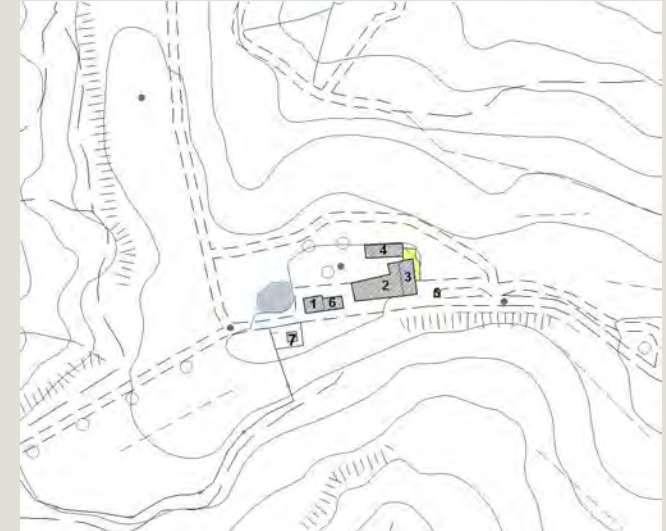
Estratto del Catasto Leopoldino



Estratto del Catasto di Impianto



Estratto della Carta Tecnica Regionale



Informazioni relative al contesto

Giacitura del terreno	crinale
Visibilità nel contesto	molto visibile
Area di pertinenza	poco articolato
Strada di accesso	sterrata
Sistemazioni esterne	piazzale
Alberi e arbusti	filare di cipressi
	olivo
	conifere

Catasto

Foglio di mappa	212
Particella	14
Subalterno	

Catasto Leopoldino

Sezione	GG
Foglio	9



L'edificio



Beni culturali ed edifici notificati ai sensi dell'art. 10 del D.lgs. 42/2004 e successive modifiche

Numero di archivio

Denominazione

Strada o via

Località

N. del Decreto Legge

Beni paesaggistici ai sensi dell'art. 134 del D.lgs. 42/2004, e successive modifiche

Aree art. 136, ex L.1497

Aree art. 142, comma c

PTCP - Aree di Pertinenza

SIR-SIC - Siti d'importanza regionale e comunitaria

PIANO STRUTTURALE

Sistemi di paesaggio - Titolo V

6. I versanti calanchivi di Monteoliveto, Chiusure e l'alveo dell'Ombrone

U.T.O.E. - Titolo VIII

N.1 Asciano

Funzione agricola

Prevalente funzione agricola

Dati generali

Tipologia edilizia

casa colonica

Descrizione estesa

N. dei piani

2

Elementi costruttivi

Coperture

a padiglione

ad una falda

coppi ed embrici vecchi

gronda a cornicione

pietrame e mattoni con cementi in calce

intonaci

arredi o pozzi

aperture ad arco

tradizionali

in legno

Manto di copertura

Volumi oltre gronda

Tipologia della gronda

Tipologia delle murature

Elementi architettonici

Elementi decorativi

Tipologia degli infissi

Infissi

Stato di conservazione

Presenza di superfetazioni

Problemi statici

Stato conservazione:

- generale

mediamente conservato

- delle pertinenze

mediamente conservato

- delle strutture

mediamente conservato

- dei materiali

mediamente conservato



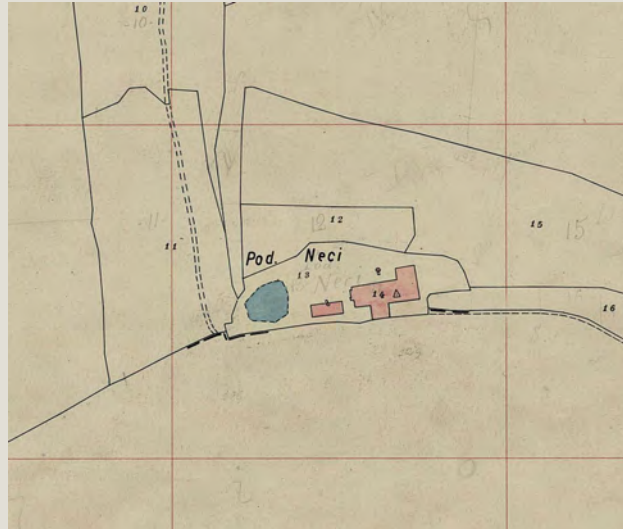
Data rilievo: 23-nov-05 Aggiornamento scheda: Ottobre 2019

Neci

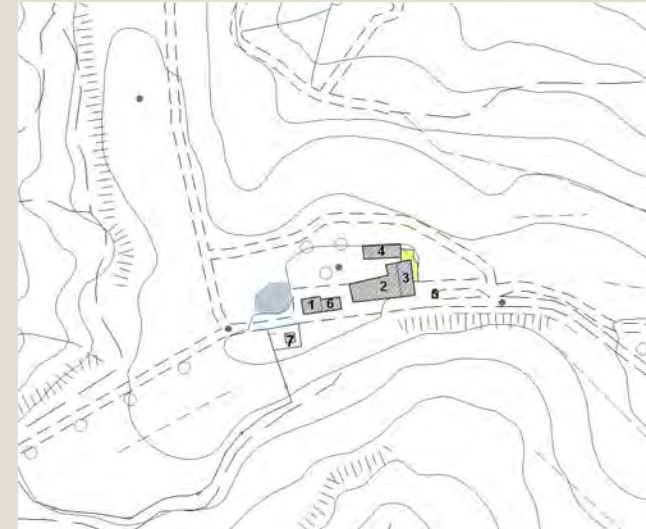
Estratto del Catasto Leopoldino



Estratto del Catasto di Impianto



Estratto della Carta Tecnica Regionale



Informazioni relative al contesto

Giacitura del terreno	crinale
Visibilità nel contesto	molto visibile
Area di pertinenza	poco articolato
Strada di accesso	sterrata
Sistemazioni esterne	piazzale
Alberi e arbusti	filare di cipressi
	olivo

Catasto

Foglio di mappa	212
Particella	14
Subalterno	

Catasto Leopoldino

Sezione	GG
Foglio	9



L'edificio



Beni culturali ed edifici notificati ai sensi dell'art. 10 del D.lgs. 42/2004 e successive modifiche

Numero di archivio

Denominazione

Strada o via

Località

N. del Decreto Legge

Beni paesaggistici ai sensi dell'art. 134 del D.lgs. 42/2004, e successive modifiche

Aree art. 136, ex L.1497

Aree art. 142, comma c

PTCP - Aree di Pertinenza

SIR-SIC - Siti d'importanza regionale e comunitaria

PIANO STRUTTURALE

Sistemi di paesaggio - Titolo V

U.T.O.E. - Titolo VIII

Funzione agricola

6. I versanti calanchivi di Monteoliveto, Chiusure e l'alveo dell'Ombrone

N.1 Asciano

Prevalente funzione agricola

Dati generali

Tipologia edilizia

annesso agricolo

Descrizione estesa

N. dei piani

1

Elementi costruttivi

Coperture

a capanna

Manto di copertura

marsigliesi

Volumi oltre gronda

Tipologia della gronda

laterizio armato o c.a.

Tipologia delle murature

c.a. a vista

Elementi architettonici

Elementi decorativi

Tipologia degli infissi

Infissi

in ferro

Stato di conservazione

Presenza di superfetazioni

Problemi statici

lesioni o malfunzionamenti lievi o generalizzati

Stato conservazione:

- generale

mediamente conservato

- delle pertinenze

mediamente conservato

- delle strutture

mediamente conservato

- dei materiali

mediamente conservato



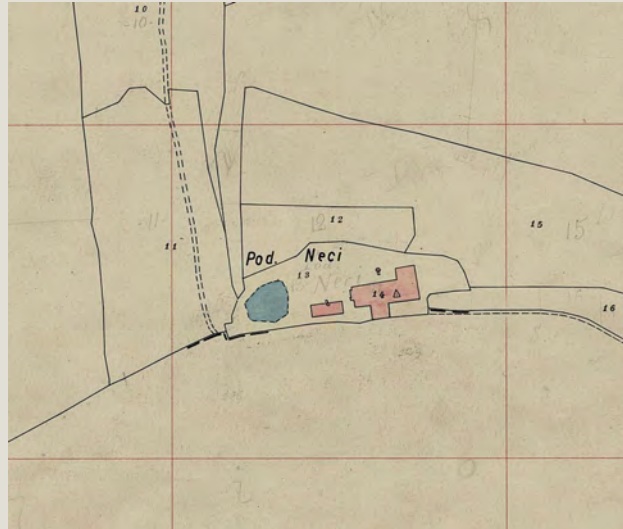
Data rilievo: 23-nov-05 Aggiornamento scheda: Ottobre 2019

Neci

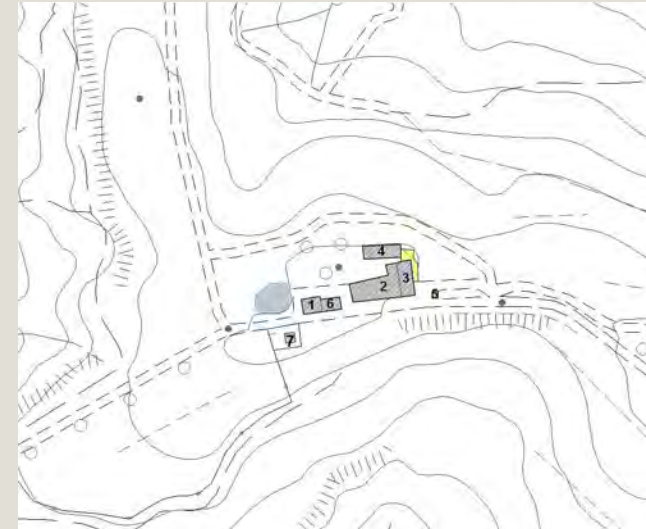
Estratto del Catasto Leopoldino



Estratto del Catasto di Impianto



Estratto della Carta Tecnica Regionale



Informazioni relative al contesto

Giacitura del terreno	crinale
Visibilità nel contesto	molto visibile
Area di pertinenza	poco articolato
Strada di accesso	sterrata
Sistemazioni esterne	piazzale
Alberi e arbusti	filare di cipressi
	olivo

Catasto

Foglio di mappa	212
Particella	13
Subalterno	

Catasto Leopoldino

Sezione	-
Foglio	-



L'edificio



Beni culturali ed edifici notificati ai sensi dell'art. 10 del D.lgs. 42/2004 e successive modifiche

Numero di archivio

Denominazione

Strada o via

Località

N. del Decreto Legge

Beni paesaggistici ai sensi dell'art. 134 del D.lgs. 42/2004, e successive modifiche

Aree art. 136, ex L.1497

Aree art. 142, comma c

PTCP - Aree di Pertinenza

SIR-SIC - Siti d'importanza regionale e comunitaria

PIANO STRUTTURALE

Sistemi di paesaggio - Titolo V

U.T.O.E. - Titolo VIII

Funzione agricola

6. I versanti calanchivi di Monteoliveto, Chiusure e l'alveo dell'Ombrone

N.1 Asciano

Prevalente funzione agricola

Dati generali

Tipologia edilizia

annesso agricolo

Descrizione estesa

N. dei piani

2

Elementi costruttivi

Coperture

a capanna

Manto di copertura

coppi ed embrici vecchi

Volumi oltre gronda

Tipologia della gronda

gronda a cornicione

Tipologia delle murature

mattoni vecchi con commenti in cemento

Elementi architettonici

Elementi decorativi

salto di gatto

Tipologia degli infissi

tradizionali

Infissi

assenti

Stato di conservazione

Presenza di superfetazioni

corpi chiusi in aggetto

Problemi statici

lesioni o malfunzionamenti lievi o generalizzati

Stato conservazione:

- generale

mediamente conservato

- delle pertinenze

mediamente conservato

- delle strutture

mediamente conservato

- dei materiali

mediamente conservato



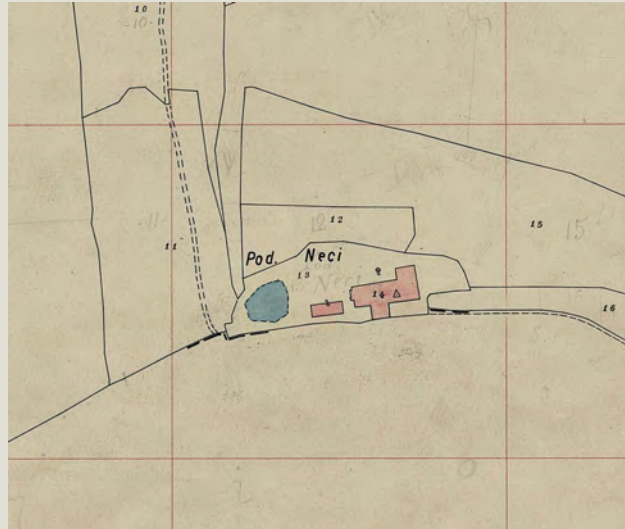
Data rilievo: 23-nov-05 Aggiornamento scheda: Ottobre 2019

Neci

Estratto del Catasto Leopoldino



Estratto del Catasto di Impianto



Estratto della Carta Tecnica Regionale



Informazioni relative al contesto

Giacitura del terreno	crinale
Visibilità nel contesto	molto visibile
Area di pertinenza	
Strada di accesso	
Sistemazioni esterne	
Alberi e arbusti	

Catasto

Foglio di mappa	212
Particella	16
Subalterno	

Catasto Leopoldino

Sezione	-
Foglio	-



L'edificio



Beni culturali ed edifici notificati ai sensi dell'art. 10 del D.lgs. 42/2004 e successive modifiche

Numero di archivio

Denominazione

Strada o via

Località

N. del Decreto Legge

Beni paesaggistici ai sensi dell'art. 134 del D.lgs. 42/2004, e successive modifiche

Aree art. 136, ex L.1497

Aree art. 142, comma c

PTCP - Aree di Pertinenza

SIR-SIC - Siti d'importanza regionale e comunitaria

PIANO STRUTTURALE

Sistemi di paesaggio - Titolo V

U.T.O.E. - Titolo VIII

Funzione agricola

6. I versanti calanchivi di Monteoliveto, Chiusure e l'alveo dell'Ombrone
N.1 Asciano
Prevalente funzione agricola

Dati generali

Tipologia edilizia

annesso agricolo

Descrizione estesa

N. dei piani

Elementi costruttivi

Coperture

Manto di copertura

Volumi oltre gronda

Tipologia della gronda

Tipologia delle murature

Elementi architettonici

Elementi decorativi

Tipologia degli infissi

Infissi

Stato di conservazione

Presenza di superfetazioni

Problemi statici

Stato conservazione:

- generale

- delle pertinenze

- delle strutture

- dei materiali



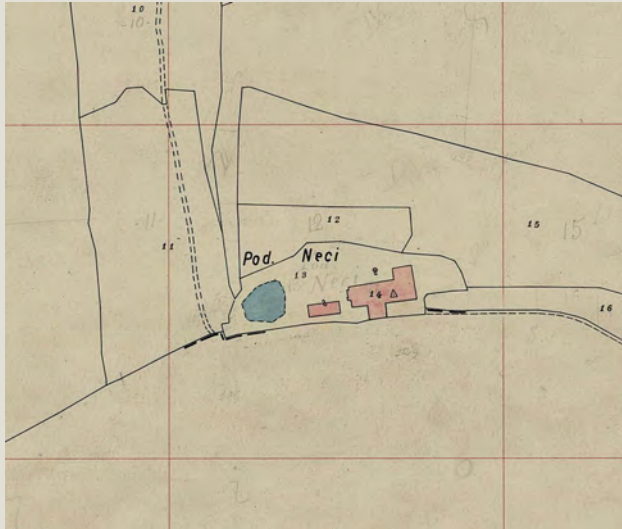
Data rilievo: 23-nov-05 Aggiornamento scheda: Ottobre 2019

Neci

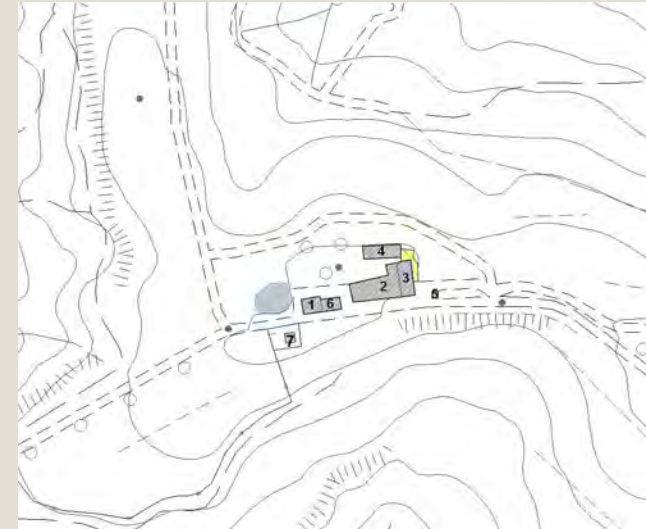
Estratto del Catasto Leopoldino



Estratto del Catasto di Impianto



Estratto della Carta Tecnica Regionale



Informazioni relative al contesto

Giacitura del terreno	crinale
Visibilità nel contesto	molto visibile
Area di pertinenza	
Strada di accesso	
Sistemazioni esterne	
Alberi e arbusti	

Catasto

Foglio di mappa	212
Particella	16
Subalterno	

Catasto Leopoldino

Sezione	-
Foglio	-



L'edificio



Beni culturali ed edifici notificati ai sensi dell'art. 10 del D.lgs. 42/2004 e successive modifiche

Numero di archivio

Denominazione

Strada o via

Località

N. del Decreto Legge

Beni paesaggistici ai sensi dell'art. 134 del D.lgs. 42/2004, e successive modifiche

Aree art. 136, ex L.1497

Aree art. 142, comma c

PTCP - Aree di Pertinenza

SIR-SIC - Siti d'importanza regionale e comunitaria

PIANO STRUTTURALE

Sistemi di paesaggio - Titolo V

U.T.O.E. - Titolo VIII

Funzione agricola

6. I versanti calanchivi di Monteoliveto, Chiusure e l'alveo dell'Ombrone

N.1 Asciano

Prevalente funzione agricola

Dati generali

Tipologia edilizia

casa

Descrizione estesa

N. dei piani

Elementi costruttivi

Coperture

Manto di copertura

Volumi oltre gronda

Tipologia della gronda

Tipologia delle murature

Elementi architettonici

Elementi decorativi

Tipologia degli infissi

Infissi

Stato di conservazione

Presenza di superfetazioni

Problemi statici

Stato conservazione:

- generale

- delle pertinenze

- delle strutture

- dei materiali



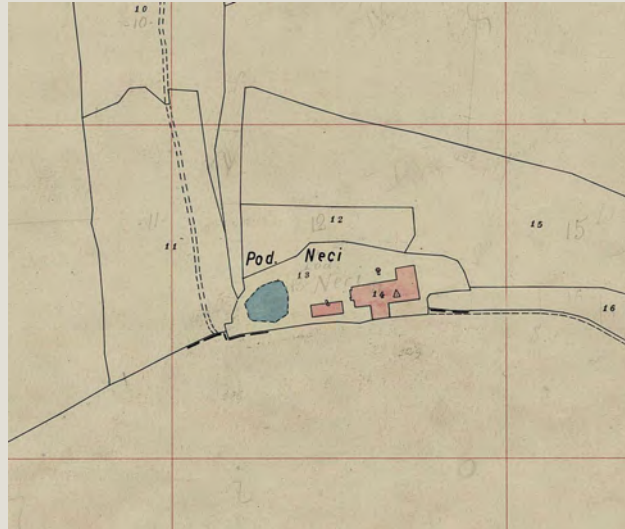
Data rilievo:

Aggiornamento scheda: **Ottobre 2019**

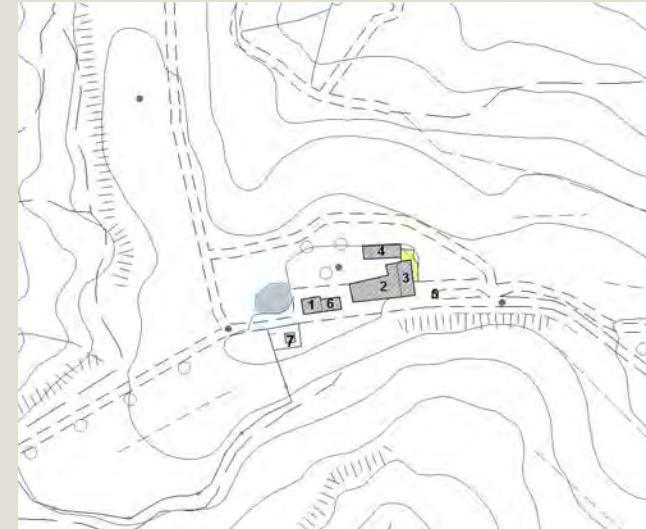
Estratto del Catasto Leopoldino



Estratto del Catasto di Impianto



Estratto della Carta Tecnica Regionale



Informazioni relative al contesto

Giacitura del terreno	crinale
Visibilità nel contesto	molto visibile
Area di pertinenza	poco articolato
Strada di accesso	sterrata
Sistemazioni esterne	piazzale
Alberi e arbusti	filare di cipressi
	olivo

Catasto

Foglio di mappa	
Particella	
Subalterno	

Catasto Leopoldino

Sezione	
Foglio	



L'edificio



Beni culturali ed edifici notificati ai sensi dell'art. 10 del D.lgs. 42/2004 e successive modifiche

Numero di archivio

Denominazione

Strada o via

Località

N. del Decreto Legge

Beni paesaggistici ai sensi dell'art. 134 del D.lgs. 42/2004, e successive modifiche

Aree art. 136, ex L.1497

Aree art. 142, comma c

PTCP - Aree di Pertinenza

SIR-SIC - Siti d'importanza regionale e comunitaria

PIANO STRUTTURALE

Sistemi di paesaggio - Titolo V

U.T.O.E. - Titolo VIII

Funzione agricola

Dati generali

Tipologia edilizia

annesso agricolo

Descrizione estesa

N. dei piani

1

Elementi costruttivi

Coperture

a falde

Manto di copertura

misti

Volumi oltre gronda

Tipologia della gronda

Tipologia delle murature

mattoni nuovi

Elementi architettonici

Elementi decorativi

Tipologia degli infissi

Infissi

non tradizionali

Stato di conservazione

Presenza di superfetazioni

Problemi statici

lesioni o malfunzionamenti lievi o generalizzati

Stato conservazione:

- generale

scadente

- delle pertinenze

scadente

- delle strutture

scadente

- dei materiali

scadente



Data rilievo: 23-nov-05 Aggiornamento scheda: Ottobre 2019

Necione

Estratto del Catasto Leopoldino



Estratto del Catasto di Impianto



Estratto della Carta Tecnica Regionale



Informazioni relative al contesto

Giacitura del terreno	crinale
Visibilità nel contesto	molto visibile
Area di pertinenza	poco articolato
Strada di accesso	sterrata
Sistemazioni esterne	piazzale
Alberi e arbusti	quercia isolata

Catasto

Foglio di mappa	213
Particella	5
Subalterno	

Catasto Leopoldino

Sezione	GG
Foglio	9



L'edificio



Beni culturali ed edifici notificati ai sensi dell'art. 10 del D.lgs. 42/2004 e successive modifiche

Numero di archivio

Denominazione

Strada o via

Località

N. del Decreto Legge

Beni paesaggistici ai sensi dell'art. 134 del D.lgs. 42/2004, e successive modifiche

Aree art. 136, ex L.1497

Aree art. 142, comma c

PTCP - Aree di Pertinenza

SIR-SIC - Siti d'importanza regionale e comunitaria

PIANO STRUTTURALE

Sistemi di paesaggio - Titolo V

U.T.O.E. - Titolo VIII

Funzione agricola

6. I versanti calanchivi di Monteoliveto, Chiusure e l'alveo dell'Ombro
N.1 Asciano
Esclusiva funzione agricola

Dati generali

Tipologia edilizia

casa colonica

Descrizione estesa

N. dei piani

2

Elementi costruttivi

Coperture

a padiglione

a capanna

Manto di copertura

coppi ed embrici vecchi

Volumi oltre gronda

camino tradizionale

Tipologia della gronda

gronda a cornicione

Tipologia delle murature

mattoni vecchi con commenti in calce

Elementi architettonici

arredi o pozzi

Elementi decorativi

aperture ad arco

Tipologia degli infissi

tradizionali

Infissi

assenti

Stato di conservazione

Presenza di superfetazioni

Problemi statici

Stato conservazione:

- generale

in costruzione

- delle pertinenze

in costruzione

- delle strutture

in costruzione

- dei materiali

in costruzione



Data rilievo: 23-nov-05 Aggiornamento scheda: Ottobre 2019

Necione

Estratto del Catasto Leopoldino



Estratto del Catasto di Impianto



Estratto della Carta Tecnica Regionale



Informazioni relative al contesto

Giacitura del terreno	crinale
Visibilità nel contesto	molto visibile
Area di pertinenza	poco articolato
Strada di accesso	sterrata
Sistemazioni esterne	piazzale
Alberi e arbusti	quercia isolata

Catasto

Foglio di mappa	213
Particella	5
Subalterno	

Catasto Leopoldino

Sezione	-
Foglio	-



L'edificio



Beni culturali ed edifici notificati
ai sensi dell'art. 10 del D.lgs.
42/2004 e successive modifiche

Numero di archivio

Denominazione

Strada o via

Località

N. del Decreto Legge

Beni paesaggistici ai sensi dell'art.
134 del D.lgs. 42/2004, e
successive modifiche

Aree art. 136, ex L.1497

Aree art. 142, comma c

PTCP - Aree di Pertinenza

SIR-SIC - Siti d'importanza regionale e comunitaria

PIANO STRUTTURALE

Sistemi di paesaggio - Titolo V

U.T.O.E. - Titolo VIII

Funzione agricola

6. I versanti calanchivi di Monteoliveto, Chiusure e l'alveo dell'Ombrone

N.1 Asciano

Esclusiva funzione agricola

Dati generali

Tipologia edilizia

annesso agricolo

Descrizione estesa

[Empty box for extended description]

N. dei piani

1

Elementi costruttivi

Coperture

a capanna

Manto di copertura

coppi ed embrici vecchi

Volumi oltre gronda

Tipologia della gronda

gronda a cornicione

Tipologia delle murature

mattoni vecchi con commenti in calce

Elementi architettonici

Elementi decorativi

aperture ad arco

Tipologia degli infissi

tradizionali

Infissi

assenti

Stato di conservazione

Presenza di
superfetazioni

[Empty box]

Problemi statici

[Empty box]

[Empty box]

[Empty box]

Stato conservazione:

- generale

in costruzione

- delle pertinenze

in costruzione

- delle strutture

in costruzione

- dei materiali

in costruzione



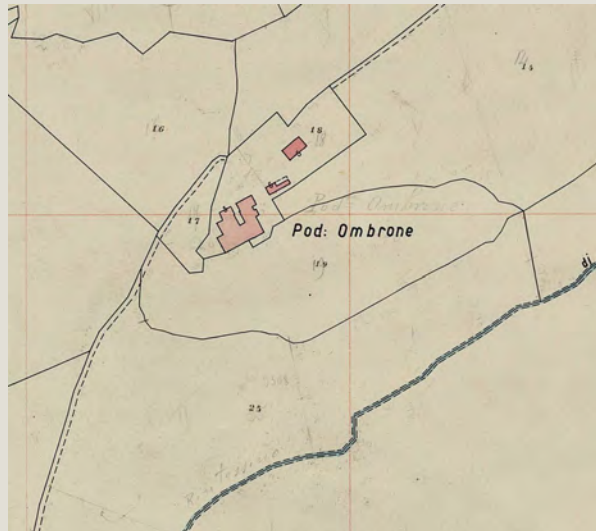
Data rilievo: 14-feb-06 Aggiornamento scheda: Ottobre 2019

Ombrone

Estratto del Catasto Leopoldino



Estratto del Catasto di Impianto



Estratto della Carta Tecnica Regionale



Informazioni relative al contesto

Giacitura del terreno	mezzacosta
Visibilità nel contesto	poco visibile
Area di pertinenza	poco articolato
Strada di accesso	sterrata
Sistemazioni esterne	
Alberi e arbusti	alberi isolati

Catasto

Foglio di mappa	175
Particella	18
Subalterno	

Catasto Leopoldino

Sezione	II
Foglio	9



L'edificio



Beni culturali ed edifici notificati ai sensi dell'art. 10 del D.lgs. 42/2004 e successive modifiche

Numero di archivio

Denominazione

Strada o via

Località

N. del Decreto Legge

Beni paesaggistici ai sensi dell'art. 134 del D.lgs. 42/2004, e successive modifiche

Aree art. 136, ex L.1497

Aree art. 142, comma c

PTCP - Aree di Pertinenza

SIR-SIC - Siti d'importanza regionale e comunitaria

PIANO STRUTTURALE

Sistemi di paesaggio - Titolo V

U.T.O.E. - Titolo VIII

Funzione agricola

6. I versanti calanchivi di Monteoliveto, Chiusure e l'alveo dell'Ombrone

N.1 Asciano

Prevalente funzione agricola

Dati generali

Tipologia edilizia

casa colonica

Descrizione estesa

N. dei piani

2

Elementi costruttivi

Coperture

a falde

Manto di copertura

coppi ed embrici vecchi

Volumi oltre gronda

camino tradizionale

Tipologia della gronda

gronda a cornicione

Tipologia delle murature

mattoni vecchi con commenti in calce

Elementi architettonici

scale esterne tradizionali

Elementi decorativi

arredi o pozzi

aperture ad arco

Tipologia degli infissi

tradizionali

Infissi

in legno

Stato di conservazione

Presenza di superfetazioni

Problemi statici

Stato conservazione:

- generale

scadente

- delle pertinenze

mediamente conservato

- delle strutture

scadente

- dei materiali

mediamente conservato



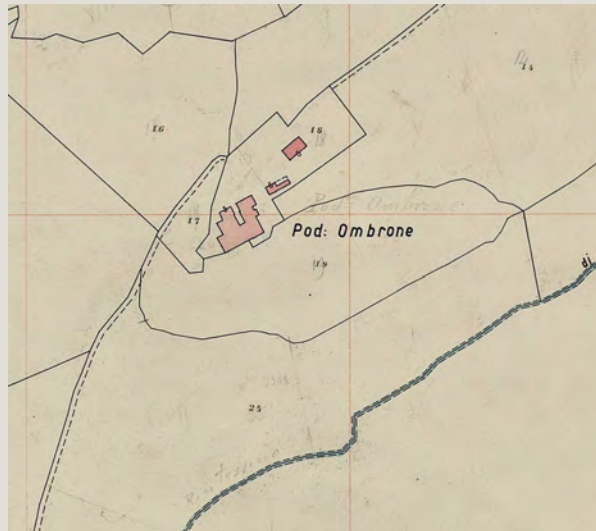
Data rilievo: 14-feb-06 Aggiornamento scheda: Ottobre 2019

Ombrone

Estratto del Catasto Leopoldino



Estratto del Catasto di Impianto



Estratto della Carta Tecnica Regionale



Informazioni relative al contesto

Giacitura del terreno	mezzacosta
Visibilità nel contesto	poco visibile
Area di pertinenza	poco articolato
Strada di accesso	sterrata
Sistemazioni esterne	
Alberi e arbusti	alberi isolati

Catasto

Foglio di mappa	175
Particella	18
Subalterno	

Catasto Leopoldino

Sezione	-
Foglio	-



L'edificio



Beni culturali ed edifici notificati ai sensi dell'art. 10 del D.lgs. 42/2004 e successive modifiche

Beni paesaggistici ai sensi dell'art. 134 del D.lgs. 42/2004, e successive modifiche

PTCP - Aree di Pertinenza

SIR-SIC - Siti d'importanza regionale e comunitaria

PIANO STRUTTURALE

Numero di archivio

Denominazione

Strada o via

Località

N. del Decreto Legge

Aree art. 136, ex L.1497

Aree art. 142, comma c

Sistemi di paesaggio - Titolo V

U.T.O.E. - Titolo VIII

Funzione agricola

6. I versanti calanchivi di Monteoliveto, Chiusure e l'alveo dell'Ombrone
N.1 Asciano
Prevalente funzione agricola

Dati generali

Tipologia edilizia	annesso agricolo
Descrizione estesa	
N. dei piani	1

Elementi costruttivi

Coperture	ad una falda
Manto di copertura	coppi ed embrici vecchi
Volumi oltre gronda	
Tipologia della gronda	laterizio
Tipologia delle murature	mattoni vecchi con commenti in calce
Elementi architettonici	
Elementi decorativi	
Tipologia degli infissi	tradizionali
Infissi	assenti

Stato di conservazione

Presenza di superfetazioni	
Problemi statici	
Stato conservazione:	
- generale	scadente
- delle pertinenze	mediamente conservato
- delle strutture	scadente
- dei materiali	mediamente conservato



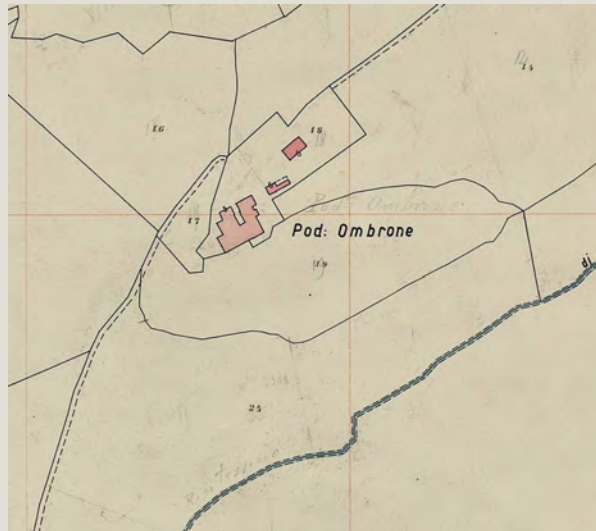
Data rilievo: 14-feb-06 Aggiornamento scheda: Ottobre 2019

Ombrone

Estratto del Catasto Leopoldino



Estratto del Catasto di Impianto



Estratto della Carta Tecnica Regionale



Informazioni relative al contesto

Giacitura del terreno	mezzacosta
Visibilità nel contesto	poco visibile
Area di pertinenza	poco articolato
Strada di accesso	sterrata
Sistemazioni esterne	
Alberi e arbusti	alberi isolati

Catasto

Foglio di mappa	175
Particella	18
Subalterno	

Catasto Leopoldino

Sezione	II
Foglio	9



L'edificio



Beni culturali ed edifici notificati
ai sensi dell'art. 10 del D.lgs.
42/2004 e successive modifiche

Numero di archivio

Denominazione

Strada o via

Località

N. del Decreto Legge

Beni paesaggistici ai sensi dell'art.
134 del D.lgs. 42/2004, e
successive modifiche

Aree art. 136, ex L.1497

Aree art. 142, comma c

si

PTCP - Aree di Pertinenza

SIR-SIC - Siti d'importanza regionale e comunitaria

PIANO STRUTTURALE

Sistemi di paesaggio - Titolo V

6. I versanti calanchivi di Monteoliveto, Chiusure e l'alveo dell'Ombrone

U.T.O.E. - Titolo VIII

N.1 Asciano

Funzione agricola

Prevalente funzione agricola

Dati generali

Tipologia edilizia

annesso agricolo

Descrizione estesa

N. dei piani

2

Elementi costruttivi

Coperture

a capanna

Manto di copertura

coppi ed embrici vecchi

Volumi oltre gronda

Tipologia della gronda

correnti in legno

Tipologia delle murature

pietrame e mattoni con commenti in calce

Elementi architettonici

Elementi decorativi

Tipologia degli infissi

tradizionali

Infissi

assenti

Stato di conservazione

Presenza di superfetazioni

Problemi statici

Stato conservazione:

- generale

mediamente conservato

- delle pertinenze

mediamente conservato

- delle strutture

mediamente conservato

- dei materiali

mediamente conservato



Data rilievo: 15-set-05 Aggiornamento scheda: Dicembre 2021

Orsina Nuova

Estratto del Catasto Leopoldino



Estratto del Catasto di Impianto



Estratto della Carta Tecnica Regionale



Informazioni relative al contesto

Giacitura del terreno	crinale
Visibilità nel contesto	molto visibile
Area di pertinenza	poco articolato
Strada di accesso	sterrata
Sistemazioni esterne	
Alberi e arbusti	prato

Catasto

Foglio di mappa	166
Particella	63
Subalterno	

Catasto Leopoldino

Sezione	-
Foglio	-



Data rilievo: 15-set-05 Aggiornamento scheda: Dicembre 2021

Orsina Vecchia

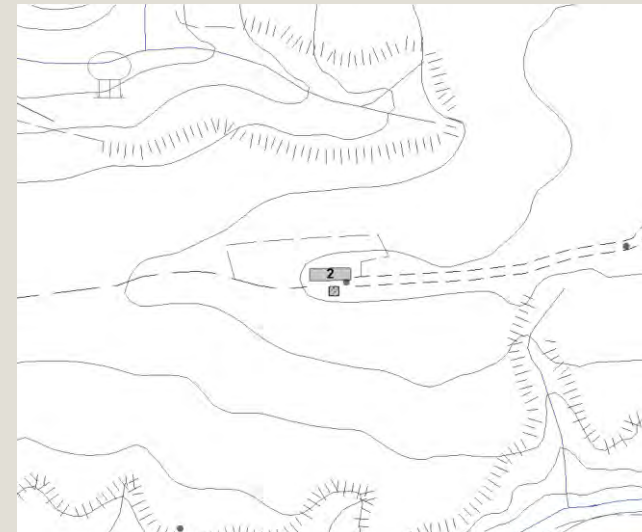
Estratto del Catasto Leopoldino



Estratto del Catasto di Impianto



Estratto della Carta Tecnica Regionale



Informazioni relative al contesto

Giacitura del terreno	crinale
Visibilità nel contesto	poco visibile
Area di pertinenza	molto articolato
Strada di accesso	sterrata
Sistemazioni esterne	
Alberi e arbusti	bosco di querce

Catasto

Foglio di mappa	166
Particella	19
Subalterno	

Catasto Leopoldino

Sezione	X
Foglio	9



L'edificio



Beni culturali ed edifici notificati ai sensi dell'art. 10 del D.lgs. 42/2004 e successive modifiche

Numero di archivio

Denominazione

Strada o via

Località

N. del Decreto Legge

Beni paesaggistici ai sensi dell'art. 134 del D.lgs. 42/2004, e successive modifiche

Aree art. 136, ex L.1497

Aree art. 142, comma c

PTCP - Aree di Pertinenza

SIR-SIC - Siti d'importanza regionale e comunitaria

PIANO STRUTTURALE

Sistemi di paesaggio - Titolo V

U.T.O.E. - Titolo VIII

Funzione agricola

4. Il versante fra il Pecorile e San Giovanni d'Asso

N.1 Asciano

Esclusiva funzione agricola

Dati generali

Tipologia edilizia

casa colonica

Descrizione estesa

N. dei piani

2

Elementi costruttivi

Coperture

Manto di copertura

Volumi oltre gronda

Tipologia della gronda

Tipologia delle murature

pietrame e mattoni con commenti in calce

Elementi architettonici

Elementi decorativi

cornici marcapiano, zoccolature, angolari, cornici

Tipologia degli infissi

tradizionali

Infissi

assenti

Stato di conservazione

Presenza di superfetazioni

Problemi statici

Stato conservazione:

- generale

pessimo

- delle pertinenze

scadente

- delle strutture

pessimo

- dei materiali

pessimo



Data rilievo: 21-set-05 Aggiornamento scheda: Dicembre 2021

Ovile

Estratto del Catasto Leopoldino



Estratto del Catasto di Impianto



Estratto della Carta Tecnica Regionale



Informazioni relative al contesto

Giacitura del terreno	crinale
Visibilità nel contesto	non visibile
Area di pertinenza	molto articolato
Strada di accesso	sterrata
Sistemazioni esterne	cortile
Alberi e arbusti	filare di cipressi
	olivo
	cedro del libano

Catasto

Foglio di mappa	216
Particella	5
Subalterno	

Catasto Leopoldino

Sezione	FF
Foglio	9



Data rilievo: 21-set-05 Aggiornamento scheda: Dicembre 2021

Ovile

Estratto del Catasto Leopoldino



Estratto del Catasto di Impianto



Estratto della Carta Tecnica Regionale



Informazioni relative al contesto

Giacitura del terreno	crinale
Visibilità nel contesto	poco visibile
Area di pertinenza	molto articolato
Strada di accesso	sterrata
Sistemazioni esterne	cortile
Alberi e arbusti	filare di cipressi
	olivo
	cedro del libano

Catasto

Foglio di mappa	216
Particella	12
Subalterno	

Catasto Leopoldino

Sezione	FF
Foglio	9



L'edificio



Beni culturali ed edifici notificati ai sensi dell'art. 10 del D.lgs. 42/2004 e successive modifiche

Numero di archivio

Denominazione

Strada o via

Località

N. del Decreto Legge

Beni paesaggistici ai sensi dell'art. 134 del D.lgs. 42/2004, e successive modifiche

Aree art. 136, ex L.1497

Aree art. 142, comma c

PTCP - Aree di Pertinenza

SIR-SIC - Siti d'importanza regionale e comunitaria

PIANO STRUTTURALE

Sistemi di paesaggio - Titolo V

U.T.O.E. - Titolo VIII

Funzione agricola

Monte Oliveto maggiore e centro medioevale di chiusure

6. I versanti calanchivi di Monteoliveto, Chiusure e l'alveo dell'Ombrone

N.1 Asciano

Prevalente funzione agricola

Dati generali

Tipologia edilizia

annesso agricolo

Descrizione estesa

N. dei piani

2

Elementi costruttivi

Coperture

a capanna

Manto di copertura

coppi ed embrici vecchi

Volumi oltre gronda

camino

Tipologia della gronda

correnti in legno orditi con pannelle in cotto

Tipologia delle murature

mattoni vecchi con commenti in calce

Elementi architettonici

Elementi decorativi

aperture ad arco

Tipologia degli infissi

tradizionali

Infissi

in legno

Stato di conservazione

Presenza di superfetazioni

Problemi statici

Stato conservazione:

- generale

- delle pertinenze

- delle strutture

- dei materiali

scadente

mediamente conservato

scadente

mediamente conservato



Data rilievo: 21-set-05 Aggiornamento scheda: Dicembre 2021

Ovile

Estratto del Catasto Leopoldino



Estratto del Catasto di Impianto



Estratto della Carta Tecnica Regionale



Informazioni relative al contesto

Giacitura del terreno	crinale
Visibilità nel contesto	poco visibile
Area di pertinenza	molto articolato
Strada di accesso	sterrata
Sistemazioni esterne	cortile
Alberi e arbusti	filare di cipressi
	olivo
	cedro del libano

Catasto

Foglio di mappa	220
Particella	14
Subalterno	

Catasto Leopoldino

Sezione	-
Foglio	-



L'edificio



Beni culturali ed edifici notificati ai sensi dell'art. 10 del D.lgs. 42/2004 e successive modifiche

Numero di archivio

Denominazione

Strada o via

Località

N. del Decreto Legge

Beni paesaggistici ai sensi dell'art. 134 del D.lgs. 42/2004, e successive modifiche

Aree art. 136, ex L.1497

Aree art. 142, comma c

PTCP - Aree di Pertinenza

SIR-SIC - Siti d'importanza regionale e comunitaria

PIANO STRUTTURALE

Sistemi di paesaggio - Titolo V

U.T.O.E. - Titolo VIII

Funzione agricola

Monte Oliveto maggiore e centro medioevale di chiusure

Monte Oliveto Maggiore e Crete di Asciano

6. I versanti calanchivi di Monteoliveto, Chiusure e l'alveo dell'Ombrone

N.1 Asciano

Prevalente funzione agricola

Dati generali

Tipologia edilizia

annesso agricolo

Descrizione estesa

N. dei piani

2

Elementi costruttivi

Coperture

a capanna

Manto di copertura

coppi ed embrici vecchi

Volumi oltre gronda

Tipologia della gronda

gronda a cornicione

Tipologia delle murature

mattoni vecchi con commenti in calce

Elementi architettonici

Elementi decorativi

salto di gatto

Tipologia degli infissi

tradizionali

Infissi

in legno

Stato di conservazione

Presenza di superfetazioni

Problemi statici

Stato conservazione:

- generale

- delle pertinenze

- delle strutture

- dei materiali

presenza di lesioni marcate

scadente

buono

scadente

mediamente conservato



Data rilievo: 21-set-05 Aggiornamento scheda: Dicembre 2021

Ovile

Estratto del Catasto Leopoldino



Estratto del Catasto di Impianto



Estratto della Carta Tecnica Regionale



Informazioni relative al contesto

Giacitura del terreno	crinale
Visibilità nel contesto	poco visibile
Area di pertinenza	molto articolato
Strada di accesso	sterrata
Sistemazioni esterne	cortile
Alberi e arbusti	filare di cipressi
	olivo
	cedro del libano

Catasto

Foglio di mappa	216
Particella	5
Subalterno	

Catasto Leopoldino

Sezione	-
Foglio	-



L'edificio



Beni culturali ed edifici notificati ai sensi dell'art. 10 del D.lgs. 42/2004 e successive modifiche

Numero di archivio

Denominazione

Strada o via

Località

N. del Decreto Legge

Beni paesaggistici ai sensi dell'art. 134 del D.lgs. 42/2004, e successive modifiche

Aree art. 136, ex L.1497

Aree art. 142, comma c

PTCP - Aree di Pertinenza

SIR-SIC - Siti d'importanza regionale e comunitaria

PIANO STRUTTURALE

Sistemi di paesaggio - Titolo V

U.T.O.E. - Titolo VIII

Funzione agricola

Monte Oliveto maggiore e centro medioevale di chiusure

6. I versanti calanchivi di Monteoliveto, Chiusure e l'alveo dell'Ombrone

N.1 Asciano

Prevalente funzione agricola

Dati generali

Tipologia edilizia

annesso agricolo

Descrizione estesa

N. dei piani

1

Elementi costruttivi

Coperture

a capanna

Manto di copertura

coppi ed embrici vecchi

Volumi oltre gronda

Tipologia della gronda

correnti in legno orditi con pianelle in cotto

Tipologia delle murature

mattoni vecchi con commenti in calce

Elementi architettonici

Elementi decorativi

Tipologia degli infissi

tradizionali

Infissi

assenti

Stato di conservazione

Presenza di superfetazioni

Problemi statici

lesioni o malfunzionamenti lievi o generalizzati

Stato conservazione:

- generale

scadente

- delle pertinenze

buono

- delle strutture

mediamente conservato

- dei materiali

mediamente conservato



Data rilievo: 21-set-05 Aggiornamento scheda: Dicembre 2021

Estratto del Catasto Leopoldino



Estratto del Catasto di Impianto



Estratto della Carta Tecnica Regionale



Informazioni relative al contesto

Giacitura del terreno	crinale
Visibilità nel contesto	poco visibile
Area di pertinenza	molto articolato
Strada di accesso	sterrata
Sistemazioni esterne	cortile
Alberi e arbusti	filare di cipressi
	olivo
	cedro del libano

Catasto

Foglio di mappa	216
Particella	14
Subalterno	

Catasto Leopoldino

Sezione	FF
Foglio	9



L'edificio



Beni culturali ed edifici notificati ai sensi dell'art. 10 del D.lgs. 42/2004 e successive modifiche

Beni paesaggistici ai sensi dell'art. 134 del D.lgs. 42/2004, e successive modifiche

PTCP - Aree di Pertinenza

SIR-SIC - Siti d'importanza regionale e comunitaria

PIANO STRUTTURALE

Numero di archivio

Denominazione

Strada o via

Località

N. del Decreto Legge

Aree art. 136, ex L.1497

Aree art. 142, comma c

Sistemi di paesaggio - Titolo V

U.T.O.E. - Titolo VIII

Funzione agricola

Numero di archivio	
Denominazione	
Strada o via	
Località	
N. del Decreto Legge	
Aree art. 136, ex L.1497	Monte Oliveto maggiore e centro medioevale di chiusure
Aree art. 142, comma c	
Sistemi di paesaggio - Titolo V	6. I versanti calanchivi di Monteoliveto, Chiusure e l'alveo dell'Ombrone
U.T.O.E. - Titolo VIII	N.1 Asciano
Funzione agricola	Prevalente funzione agricola

Dati generali

Tipologia edilizia	annesso agricolo
Descrizione estesa	
N. dei piani	1

Elementi costruttivi

Coperture	a capanna
Manto di copertura	coppi ed embrici vecchi
Volumi oltre gronda	
Tipologia della gronda	gronda a cornicione
Tipologia delle murature	mattoni vecchi con commenti in calce
Elementi architettonici	
Elementi decorativi	
Tipologia degli infissi	tradizionali
Infissi	assenti

Stato di conservazione

Presenza di superfetazioni	
Problemi statici	lesioni o malfunzionamenti lievi o generalizzati
Stato conservazione:	
- generale	scadente
- delle pertinenze	buono
- delle strutture	mediamente conservato
- dei materiali	mediamente conservato



Data rilievo: 22-nov-05 Aggiornamento scheda: Dicembre 2021

Palazzaccio

Estratto del Catasto Leopoldino



Estratto del Catasto di Impianto



Estratto della Carta Tecnica Regionale



Informazioni relative al contesto

Giacitura del terreno	sommità
Visibilità nel contesto	molto visibile
Area di pertinenza	molto articolato
Strada di accesso	asfalto
Sistemazioni esterne	corte
	giardino
Alberi e arbusti	filare di cipressi
	gruppo di querce

Catasto

Foglio di mappa	200
Particella	6
Subalterno	

Catasto Leopoldino

Sezione	HH
Foglio	9



L'edificio



Beni culturali ed edifici notificati ai sensi dell'art. 10 del D.lgs. 42/2004 e successive modifiche

Numero di archivio

Denominazione

Strada o via

Località

N. del Decreto Legge

Beni paesaggistici ai sensi dell'art. 134 del D.lgs. 42/2004, e successive modifiche

Aree art. 136, ex L.1497

Aree art. 142, comma c

PTCP - Aree di Pertinenza

Pertinenza dei beni storico-architettonici

SIR-SIC - Siti d'importanza regionale e comunitaria

PIANO STRUTTURALE

Sistemi di paesaggio - Titolo V

U.T.O.E. - Titolo VIII

Funzione agricola

6. I versanti calanchivi di Monteoliveto, Chiusure e l'alveo dell'Ombrone

N.1 Asciano

Prevalente funzione agricola

Dati generali

Tipologia edilizia

palazzo signorile

Descrizione estesa

N. dei piani

3

Elementi costruttivi

Coperture

a padiglione

Manto di copertura

coppi ed embrici vecchi

Volumi oltre gronda

camino tradizionale

Tipologia della gronda

gronda a cornicione, varese con tavelle

Tipologia delle murature

pietrame e mattoni con commenti in calce

Elementi architettonici

arredi o pozzi

scale esterne tradizionali

Elementi decorativi

aperture ad arco

Tipologia degli infissi

tradizionali

Infissi

in legno

Stato di conservazione

Presenza di superfetazioni

Problemi statici

Stato conservazione:

- generale

ottimo

- delle pertinenze

rudere

- delle strutture

ottimo

- dei materiali

ottimo



Data rilievo: 22-nov-05 Aggiornamento scheda: Dicembre 2021

Palazzaccio

Estratto del Catasto Leopoldino



Estratto del Catasto di Impianto



Estratto della Carta Tecnica Regionale



Informazioni relative al contesto

Giacitura del terreno	sommità
Visibilità nel contesto	molto visibile
Area di pertinenza	molto articolato
Strada di accesso	asfalto
Sistemazioni esterne	corte
	giardino
Alberi e arbusti	filare di cipressi
	gruppo di querce

Catasto

Foglio di mappa	200
Particella	6
Subalterno	

Catasto Leopoldino

Sezione	-
Foglio	-



L'edificio



Beni culturali ed edifici notificati ai sensi dell'art. 10 del D.lgs. 42/2004 e successive modifiche

Numero di archivio

Denominazione

Strada o via

Località

N. del Decreto Legge

Beni paesaggistici ai sensi dell'art. 134 del D.lgs. 42/2004, e successive modifiche

Aree art. 136, ex L.1497

Aree art. 142, comma c

PTCP - Aree di Pertinenza

Pertinenza dei beni storico-architettonici

SIR-SIC - Siti d'importanza regionale e comunitaria

PIANO STRUTTURALE

Sistemi di paesaggio - Titolo V

U.T.O.E. - Titolo VIII

Funzione agricola

6. I versanti calanchivi di Monteoliveto, Chiusure e l'alveo dell'Ombrone

N.1 Asciano

Prevalente funzione agricola

Dati generali

Tipologia edilizia

annesso agricolo

Descrizione estesa

N. dei piani

2

Elementi costruttivi

Coperture

a capanna

Manto di copertura

coppi ed embrici vecchi

Volumi oltre gronda

Tipologia della gronda

gronda a cornicione

Tipologia delle murature

pietrame e mattoni con commenti in calce

Elementi architettonici

Elementi decorativi

salto di gatto

Tipologia degli infissi

tradizionali

Infissi

in legno

Stato di conservazione

Presenza di superfetazioni

Problemi statici

Stato conservazione:

- generale

ottimo

- delle pertinenze

rudere

- delle strutture

ottimo

- dei materiali

ottimo



Data rilievo: 22-nov-05 Aggiornamento scheda: Dicembre 2021

Palazzaccio

Estratto del Catasto Leopoldino



Estratto del Catasto di Impianto



Estratto della Carta Tecnica Regionale



Informazioni relative al contesto

Giacitura del terreno	sommità
Visibilità nel contesto	molto visibile
Area di pertinenza	molto articolato
Strada di accesso	asfalto
Sistemazioni esterne	corte
	giardino
Alberi e arbusti	filare di cipressi
	gruppo di querce

Catasto

Foglio di mappa	200
Particella	6
Subalterno	

Catasto Leopoldino

Sezione	-
Foglio	-



L'edificio



Beni culturali ed edifici notificati ai sensi dell'art. 10 del D.lgs. 42/2004 e successive modifiche

Numero di archivio

Denominazione

Strada o via

Località

N. del Decreto Legge

Beni paesaggistici ai sensi dell'art. 134 del D.lgs. 42/2004, e successive modifiche

Aree art. 136, ex L.1497

Aree art. 142, comma c

PTCP - Aree di Pertinenza

Pertinenza dei beni storico-architettonici

SIR-SIC - Siti d'importanza regionale e comunitaria

PIANO STRUTTURALE

Sistemi di paesaggio - Titolo V

U.T.O.E. - Titolo VIII

Funzione agricola

6. I versanti calanchivi di Monteoliveto, Chiusure e l'alveo dell'Ombrone

N.1 Asciano

Prevalente funzione agricola

Dati generali

Tipologia edilizia

loggiato aperto

Descrizione estesa

N. dei piani

1

Elementi costruttivi

Coperture

a capanna

ad una falda

coppi ed embrici vecchi

Manto di copertura

Volumi oltre gronda

Tipologia della gronda

correnti in legno orditi con pianelle in cotto

Tipologia delle murature

mattoni vecchi con commenti in calce

Elementi architettonici

Elementi decorativi

aperture ad arco

Tipologia degli infissi

tradizionali

Infissi

in legno

Stato di conservazione

Presenza di superfetazioni

Problemi statici

Stato conservazione:

- generale

ottimo

- delle pertinenze

ottimo

- delle strutture

ottimo

- dei materiali

ottimo



Data rilievo: 22-nov-05 Aggiornamento scheda: Dicembre 2021

Palazzaccio

Estratto del Catasto Leopoldino



Estratto del Catasto di Impianto



Estratto della Carta Tecnica Regionale



Informazioni relative al contesto

Giacitura del terreno	sommità
Visibilità nel contesto	molto visibile
Area di pertinenza	molto articolato
Strada di accesso	asfalto
Sistemazioni esterne	corte
	giardino
Alberi e arbusti	filare di cipressi
	gruppo di querce

Catasto

Foglio di mappa	200
Particella	6
Subalterno	

Catasto Leopoldino

Sezione	-
Foglio	-



L'edificio



Beni culturali ed edifici notificati ai sensi dell'art. 10 del D.lgs. 42/2004 e successive modifiche

Numero di archivio

Denominazione

Strada o via

Località

N. del Decreto Legge

Beni paesaggistici ai sensi dell'art. 134 del D.lgs. 42/2004, e successive modifiche

Aree art. 136, ex L.1497

Aree art. 142, comma c

PTCP - Aree di Pertinenza

Pertinenza dei beni storico-architettonici

SIR-SIC - Siti d'importanza regionale e comunitaria

PIANO STRUTTURALE

Sistemi di paesaggio - Titolo V

U.T.O.E. - Titolo VIII

Funzione agricola

6. I versanti calanchivi di Monteoliveto, Chiusure e l'alveo dell'Ombrone

N.1 Asciano

Prevalente funzione agricola

Dati generali

Tipologia edilizia

annesso agricolo

Descrizione estesa

N. dei piani

1

Elementi costruttivi

Coperture

a capanna

Manto di copertura

coppi ed embrici vecchi

Volumi oltre gronda

Tipologia della gronda

correnti in legno orditi con pianelle in cotto

Tipologia delle murature

pietrame e mattoni con commenti in calce

Elementi architettonici

Elementi decorativi

aperture ad arco

Tipologia degli infissi

tradizionali

Infissi

in legno

Stato di conservazione

Presenza di superfetazioni

Problemi statici

Stato conservazione:

- generale

ottimo

- delle pertinenze

ottimo

- delle strutture

ottimo

- dei materiali

ottimo



Data rilievo: 22-nov-05 Aggiornamento scheda: Dicembre 2021

Palazzaccio

Estratto del Catasto Leopoldino



Estratto del Catasto di Impianto



Estratto della Carta Tecnica Regionale



Informazioni relative al contesto

Giacitura del terreno	sommità
Visibilità nel contesto	molto visibile
Area di pertinenza	molto articolato
Strada di accesso	asfalto
Sistemazioni esterne	corte
	giardino
Alberi e arbusti	filare di cipressi
	gruppo di querce

Catasto

Foglio di mappa	200
Particella	6
Subalterno	

Catasto Leopoldino

Sezione	HH
Foglio	9



L'edificio



Beni culturali ed edifici notificati ai sensi dell'art. 10 del D.lgs. 42/2004 e successive modifiche

Numero di archivio

Denominazione

Strada o via

Località

N. del Decreto Legge

Beni paesaggistici ai sensi dell'art. 134 del D.lgs. 42/2004, e successive modifiche

Aree art. 136, ex L.1497

Aree art. 142, comma c

PTCP - Aree di Pertinenza

Pertinenza dei beni storico-architettonici

SIR-SIC - Siti d'importanza regionale e comunitaria

PIANO STRUTTURALE

Sistemi di paesaggio - Titolo V

U.T.O.E. - Titolo VIII

Funzione agricola

6. I versanti calanchivi di Monteoliveto, Chiusure e l'alveo dell'Ombrone

N.1 Asciano

Prevalente funzione agricola

Dati generali

Tipologia edilizia

annesso agricolo

Descrizione estesa

N. dei piani

1

Elementi costruttivi

Coperture

a capanna

Manto di copertura

coppi ed embrici vecchi

Volumi oltre gronda

Tipologia della gronda

gronda a cornicione, varese con tavelle

Tipologia delle murature

mattoni vecchi con commenti in calce

Elementi architettonici

Elementi decorativi

aperture ad arco

Tipologia degli infissi

tradizionali

Infissi

in legno

Stato di conservazione

Presenza di superfetazioni

Problemi statici

Stato conservazione:

- generale

ottimo

- delle pertinenze

ottimo

- delle strutture

ottimo

- dei materiali

ottimo



Data rilievo: 22-nov-05 Aggiornamento scheda: Dicembre 2021

Palazzaccio

Estratto del Catasto Leopoldino



Estratto del Catasto di Impianto



Estratto della Carta Tecnica Regionale



Informazioni relative al contesto

Giacitura del terreno	sommità
Visibilità nel contesto	molto visibile
Area di pertinenza	molto articolato
Strada di accesso	asfalto
Sistemazioni esterne	corte
	giardino
Alberi e arbusti	filare di cipressi
	gruppo di querce

Catasto

Foglio di mappa	200
Particella	62
Subalterno	

Catasto Leopoldino

Sezione	-
Foglio	-



L'edificio



Beni culturali ed edifici notificati ai sensi dell'art. 10 del D.lgs. 42/2004 e successive modifiche

Numero di archivio

Denominazione

Strada o via

Località

N. del Decreto Legge

Beni paesaggistici ai sensi dell'art. 134 del D.lgs. 42/2004, e successive modifiche

Aree art. 136, ex L.1497

Aree art. 142, comma c

PTCP - Aree di Pertinenza

Pertinenza dei beni storico-architettonici

SIR-SIC - Siti d'importanza regionale e comunitaria

PIANO STRUTTURALE

Sistemi di paesaggio - Titolo V

U.T.O.E. - Titolo VIII

Funzione agricola

6. I versanti calanchivi di Monteoliveto, Chiusure e l'alveo dell'Ombrone

N.1 Asciano

Prevalente funzione agricola

Dati generali

Tipologia edilizia

annesso agricolo

Descrizione estesa

N. dei piani

2

Elementi costruttivi

Coperture

a capanna

ad una falda

coppi ed embrici vecchi

Manto di copertura

Volumi oltre gronda

Tipologia della gronda

gronda a cornicione

Tipologia delle murature

mattoni vecchi con commenti in calce

Elementi architettonici

Elementi decorativi

Tipologia degli infissi

tradizionali

Infissi

in legno

Stato di conservazione

Presenza di superfetazioni

Problemi statici

Stato conservazione:

- generale

buono

- delle pertinenze

ottimo

- delle strutture

buono

- dei materiali

buono



Data rilievo: 22-set-05 Aggiornamento scheda: Ottobre 2019

Palazzone

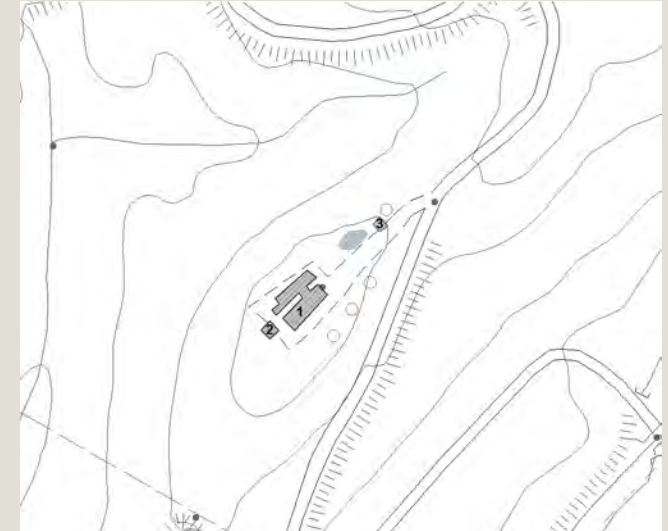
Estratto del Catasto Leopoldino



Estratto del Catasto di Impianto



Estratto della Carta Tecnica Regionale



Informazioni relative al contesto

Giacitura del terreno	sommità
Visibilità nel contesto	molto visibile
Area di pertinenza	poco articolato
Strada di accesso	sterrata
Sistemazioni esterne	aia pavimentata
Alberi e arbusti	filare di cipressi

Catasto

Foglio di mappa	207
Particella	70
Subalterno	

Catasto Leopoldino

Sezione	CC
Foglio	9



L'edificio



Beni culturali ed edifici notificati ai sensi dell'art. 10 del D.lgs. 42/2004 e successive modifiche

Numero di archivio

Denominazione

Strada o via

Località

N. del Decreto Legge

Beni paesaggistici ai sensi dell'art. 134 del D.lgs. 42/2004, e successive modifiche

Aree art. 136, ex L.1497

Aree art. 142, comma c

PTCP - Aree di Pertinenza

SIR-SIC - Siti d'importanza regionale e comunitaria

PIANO STRUTTURALE

Sistemi di paesaggio - Titolo V

4. Il versante fra il Pecorile e San Giovanni d'Asso

U.T.O.E. - Titolo VIII

N.1 Asciano

Funzione agricola

Esclusiva funzione agricola

Dati generali

Tipologia edilizia

casa colonica

Descrizione estesa

N. dei piani

2

Elementi costruttivi

Coperture

a padiglione

Manto di copertura

coppi ed embrici vecchi

Volumi oltre gronda

piano abitabile

Tipologia della gronda

camino tradizionale

Tipologia delle murature

correnti in legno orditi con pianelle in cotto

pietrame e mattoni con commenti in calce

Elementi architettonici

loggiati originali

Elementi decorativi

aperture ad arco

Tipologia degli infissi

tradizionali

Infissi

in legno

Stato di conservazione

Presenza di superfetazioni

Problemi statici

Stato conservazione:

- generale

mediamente conservato

- delle pertinenze

buono

- delle strutture

buono

- dei materiali

buono



Data rilievo: 22-set-05 Aggiornamento scheda: Ottobre 2019

Palazzone

Estratto del Catasto Leopoldino



Estratto del Catasto di Impianto



Estratto della Carta Tecnica Regionale



Informazioni relative al contesto

Giacitura del terreno	sommità
Visibilità nel contesto	molto visibile
Area di pertinenza	poco articolato
Strada di accesso	sterrata
Sistemazioni esterne	
Alberi e arbusti	

Catasto

Foglio di mappa	207
Particella	70
Subalterno	

Catasto Leopoldino

Sezione	-
Foglio	-



Data rilievo: 22-set-05 Aggiornamento scheda: Ottobre 2019

Palazzone

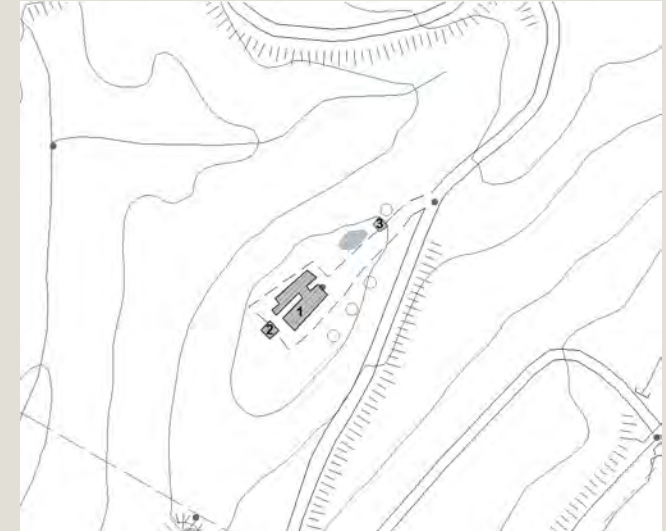
Estratto del Catasto Leopoldino



Estratto del Catasto di Impianto



Estratto della Carta Tecnica Regionale



Informazioni relative al contesto

Giacitura del terreno	sommità
Visibilità nel contesto	molto visibile
Area di pertinenza	poco articolato
Strada di accesso	sterrata
Sistemazioni esterne	
Alberi e arbusti	filare di cipressi

Catasto

Foglio di mappa	207
Particella	70
Subalterno	

Catasto Leopoldino

Sezione	-
Foglio	-



L'edificio



Beni culturali ed edifici notificati ai sensi dell'art. 10 del D.lgs. 42/2004 e successive modifiche

Numero di archivio

Denominazione

Strada o via

Località

N. del Decreto Legge

Beni paesaggistici ai sensi dell'art. 134 del D.lgs. 42/2004, e successive modifiche

Aree art. 136, ex L.1497

Aree art. 142, comma c

PTCP - Aree di Pertinenza

SIR-SIC - Siti d'importanza regionale e comunitaria

PIANO STRUTTURALE

Sistemi di paesaggio - Titolo V

4. Il versante fra il Pecorile e San Giovanni d'Asso

U.T.O.E. - Titolo VIII

N.1 Asciano

Funzione agricola

Esclusiva funzione agricola

Dati generali

Tipologia edilizia

Descrizione estesa

N. dei piani

Elementi costruttivi

Coperture

Manto di copertura

Volumi oltre gronda

Tipologia della gronda

Tipologia delle murature

Elementi architettonici

Elementi decorativi

Tipologia degli infissi

Infissi

Stato di conservazione

Presenza di superfetazioni

Problemi statici

Stato conservazione:

- generale

- delle pertinenze

- delle strutture

- dei materiali

pessimo

scadente

pessimo

pessimo



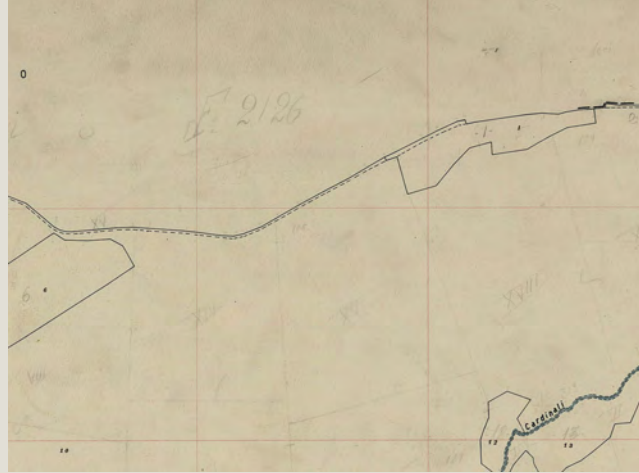
Data rilievo: 23-nov-05 Aggiornamento scheda: Ottobre 2019

Palmira

Estratto del Catasto Leopoldino



Estratto del Catasto di Impianto



Estratto della Carta Tecnica Regionale



Informazioni relative al contesto

Giacitura del terreno	mezzacosta
Visibilità nel contesto	poco visibile
Area di pertinenza	poco articolato
Strada di accesso	sterrata
Sistemazioni esterne	
Alberi e arbusti	gruppo di querce

Catasto

Foglio di mappa	213
Particella	26
Subalterno	

Catasto Leopoldino

Sezione	-
Foglio	-



L'edificio



Beni culturali ed edifici notificati ai sensi dell'art. 10 del D.lgs. 42/2004 e successive modifiche

Numero di archivio
Denominazione
Strada o via
Località
N. del Decreto Legge

Beni paesaggistici ai sensi dell'art. 134 del D.lgs. 42/2004, e successive modifiche

Aree art. 136, ex L.1497
Aree art. 142, comma c

PTCP - Aree di Pertinenza

SIR-SIC - Siti d'importanza regionale e comunitaria

PIANO STRUTTURALE

Sistemi di paesaggio - Titolo V
U.T.O.E. - Titolo VIII
Funzione agricola

Table with 2 columns and 10 rows for entering building data.

Dati generali

Form fields for 'Dati generali' including 'Tipologia edilizia' (casa colonica), 'Descrizione estesa', and 'N. dei piani' (2).

Elementi costruttivi

Form fields for 'Elementi costruttivi' including 'Coperture' (a capanna), 'Manto di copertura' (marsigliesi), 'Tipologia della gronda' (laterizio), 'Tipologia delle murature' (pietrame con aggiunta di ricorsi in mattoni nuovi), 'Elementi architettonici', 'Elementi decorativi', 'Tipologia degli infissi' (tradizionali), and 'Infissi' (in legno).

Stato di conservazione

Form fields for 'Stato di conservazione' including 'Presenza di superfetazioni', 'Problemi statici' (presenza di lesioni marcate), and 'Stato conservazione:' (generale: scadente, delle pertinenze: mediamente conservato, delle strutture: scadente, dei materiali: mediamente conservato).



Data rilievo: **02-dic-05** Aggiornamento scheda: **Ottobre 2019**

Pecorile

Estratto del Catasto Leopoldino



Estratto del Catasto di Impianto



Estratto della Carta Tecnica Regionale



Informazioni relative al contesto

Giacitura del terreno	sommità
Visibilità nel contesto	molto visibile
Area di pertinenza	poco articolato
Strada di accesso	sterrata
Sistemazioni esterne	giardino
	orto
Alberi e arbusti	siepe di conifere

Catasto

Foglio di mappa	207
Particella	41
Subalterno	

Catasto Leopoldino

Sezione	-
Foglio	-



L'edificio



Beni culturali ed edifici notificati ai sensi dell'art. 10 del D.lgs. 42/2004 e successive modifiche

Numero di archivio

Denominazione

Strada o via

Località

N. del Decreto Legge

Beni paesaggistici ai sensi dell'art. 134 del D.lgs. 42/2004, e successive modifiche

Aree art. 136, ex L.1497

Aree art. 142, comma c

PTCP - Aree di Pertinenza

SIR-SIC - Siti d'importanza regionale e comunitaria

PIANO STRUTTURALE

Sistemi di paesaggio - Titolo V

U.T.O.E. - Titolo VIII

Funzione agricola

4. Il versante fra il Pecorile e San Giovanni d'Asso
N.1 Asciano
Esclusiva funzione agricola

Dati generali

Tipologia edilizia

casa colonica

Descrizione estesa

N. dei piani

2

Elementi costruttivi

Coperture

a capanna

Manto di copertura

marsigliesi

Volumi oltre gronda

camino tradizionale

Tipologia della gronda

Tipologia delle murature

pietrame e mattoni con cementi in cemento

Elementi architettonici

arredi o pozzi

Elementi decorativi

Tipologia degli infissi

tradizionali

Infissi

in legno

in ferro

Stato di conservazione

Presenza di superfetazioni

Problemi statici

Stato conservazione:

- generale

buono

- delle pertinenze

buono

- delle strutture

buono

- dei materiali

buono



Data rilievo: 02-dic-05 Aggiornamento scheda: Ottobre 2019

Pecorile

Estratto del Catasto Leopoldino



Estratto del Catasto di Impianto



Estratto della Carta Tecnica Regionale



Informazioni relative al contesto

Giacitura del terreno	sommità
Visibilità nel contesto	molto visibile
Area di pertinenza	poco articolato
Strada di accesso	sterrata
Sistemazioni esterne	giardino
Alberi e arbusti	alberi isolati

Catasto

Foglio di mappa	207
Particella	23
Subalterno	

Catasto Leopoldino

Sezione	-
Foglio	-



L'edificio



Beni culturali ed edifici notificati ai sensi dell'art. 10 del D.lgs. 42/2004 e successive modifiche

Numero di archivio

Denominazione

Strada o via

Località

N. del Decreto Legge

Beni paesaggistici ai sensi dell'art. 134 del D.lgs. 42/2004, e successive modifiche

Aree art. 136, ex L.1497

Aree art. 142, comma c

PTCP - Aree di Pertinenza

SIR-SIC - Siti d'importanza regionale e comunitaria

PIANO STRUTTURALE

Sistemi di paesaggio - Titolo V

U.T.O.E. - Titolo VIII

Funzione agricola

4. Il versante fra il Pecorile e San Giovanni d'Asso
N.1 Asciano
Esclusiva funzione agricola

Dati generali

Tipologia edilizia	annesso agricolo
Descrizione estesa	
N. dei piani	2

Elementi costruttivi

Coperture	a capanna
Manto di copertura	coppi ed embrici vecchi
Volumi oltre gronda	camino tradizionale
Tipologia della gronda	correnti in legno orditi con pianelle in cotto
Tipologia delle murature	mattoni vecchi con commenti in cemento
Elementi architettonici	
Elementi decorativi	aperture ad arco
Tipologia degli infissi	tradizionali
Infissi	in legno

Stato di conservazione

Presenza di superfetazioni	
Problemi statici	
Stato conservazione:	
- generale	buono
- delle pertinenze	buono
- delle strutture	buono
- dei materiali	buono



Data rilievo: 02-dic-05 Aggiornamento scheda: Ottobre 2019

Pecorile

Estratto del Catasto Leopoldino



Estratto del Catasto di Impianto



Estratto della Carta Tecnica Regionale



Informazioni relative al contesto

Giacitura del terreno	sommità
Visibilità nel contesto	molto visibile
Area di pertinenza	poco articolato
Strada di accesso	sterrata
Sistemazioni esterne	
Alberi e arbusti	alberi isolati

Catasto

Foglio di mappa	207
Particella	50_51
Subalterno	

Catasto Leopoldino

Sezione	-
Foglio	-



Data rilievo: 20-set-05 Aggiornamento scheda: Ottobre 2019

Piano

Estratto del Catasto Leopoldino



Estratto del Catasto di Impianto



Estratto della Carta Tecnica Regionale



Informazioni relative al contesto

Giacitura del terreno	crinale
Visibilità nel contesto	poco visibile
Area di pertinenza	poco articolato
Strada di accesso	sterrata
Sistemazioni esterne	
Alberi e arbusti	gruppo di querce
	bosco misto

Catasto

Foglio di mappa	238
Particella	21
Subalterno	

Catasto Leopoldino

Sezione	EE
Foglio	9



Data rilievo: 20-set-05 Aggiornamento scheda: Ottobre 2019

Piano

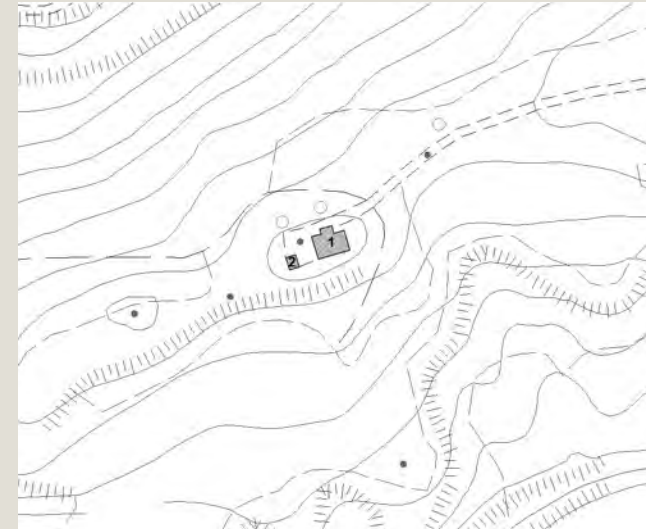
Estratto del Catasto Leopoldino



Estratto del Catasto di Impianto



Estratto della Carta Tecnica Regionale



Informazioni relative al contesto

Giacitura del terreno	crinale
Visibilità nel contesto	poco visibile
Area di pertinenza	poco articolato
Strada di accesso	sterrata
Sistemazioni esterne	
Alberi e arbusti	gruppo di querce
	bosco misto

Catasto

Foglio di mappa	238
Particella	21
Subalterno	

Catasto Leopoldino

Sezione	-
Foglio	-



L'edificio



Beni culturali ed edifici notificati ai sensi dell'art. 10 del D.lgs. 42/2004 e successive modifiche

Numero di archivio

Denominazione

Strada o via

Località

N. del Decreto Legge

Beni paesaggistici ai sensi dell'art. 134 del D.lgs. 42/2004, e successive modifiche

Aree art. 136, ex L.1497

Aree art. 142, comma c

PTCP - Aree di Pertinenza

SIR-SIC - Siti d'importanza regionale e comunitaria

PIANO STRUTTURALE

Sistemi di paesaggio - Titolo V

U.T.O.E. - Titolo VIII

Funzione agricola

Monte Oliveto maggiore e centro medioevale di chiusure
Monte Oliveto Maggiore e Crete di Asciano
6. I versanti calanchivi di Monteoliveto, Chiusure e l'alveo dell'Ombrone
N.1 Asciano
Prevalente funzione agricola

Dati generali

Tipologia edilizia

annesso agricolo

Descrizione estesa

N. dei piani

1

Elementi costruttivi

Coperture

a capanna

Manto di copertura

coppi ed embrici vecchi

Volumi oltre gronda

Tipologia della gronda

gronda a cornicione

Tipologia delle murature

mattoni vecchi con commenti in calce

Elementi architettonici

Elementi decorativi

aperture ad arco

Tipologia degli infissi

tradizionali

Infissi

assenti

Stato di conservazione

Presenza di superfetazioni

Problemi statici

Stato conservazione:

- generale

buono

- delle pertinenze

buono

- delle strutture

buono

- dei materiali

buono



Data rilievo: 20-set-05 Aggiornamento scheda: Ottobre 2019

Pioca

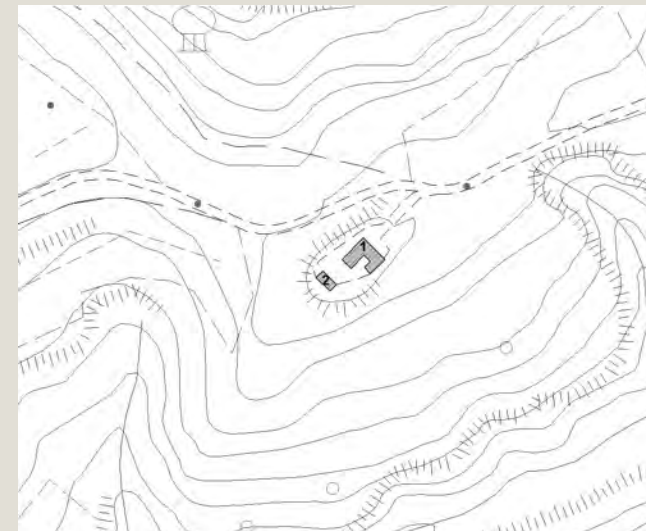
Estratto del Catasto Leopoldino



Estratto del Catasto di Impianto



Estratto della Carta Tecnica Regionale



Informazioni relative al contesto

Giacitura del terreno	crinale
Visibilità nel contesto	poco visibile
Area di pertinenza	poco articolato
Strada di accesso	sterrata
Sistemazioni esterne	giardino
Alberi e arbusti	cipressi isolati
	gruppo di querce
	alberi da frutto

Catasto

Foglio di mappa	239
Particella	4
Subalterno	

Catasto Leopoldino

Sezione	EE
Foglio	9



L'edificio



Beni culturali ed edifici notificati ai sensi dell'art. 10 del D.lgs. 42/2004 e successive modifiche

Numero di archivio

Denominazione

Strada o via

Località

N. del Decreto Legge

Beni paesaggistici ai sensi dell'art. 134 del D.lgs. 42/2004, e successive modifiche

Aree art. 136, ex L.1497

Aree art. 142, comma c

PTCP - Aree di Pertinenza

SIR-SIC - Siti d'importanza regionale e comunitaria

PIANO STRUTTURALE

Sistemi di paesaggio - Titolo V

U.T.O.E. - Titolo VIII

Funzione agricola

Monte Oliveto maggiore e centro medioevale di chiusure
Monte Oliveto Maggiore e Crete di Asciano
6. I versanti calanchivi di Monteoliveto, Chiusure e l'alveo dell'Ombrone
N.1 Asciano
Prevalente funzione agricola

Dati generali

Tipologia edilizia	casa colonica
Descrizione estesa	
N. dei piani	2

Elementi costruttivi

Coperture	a padiglione
Manto di copertura	coppi ed embrici vecchi
Volumi oltre gronda	camino tradizionale
Tipologia della gronda	gronda a cornicione
Tipologia delle murature	mattoni vecchi con commenti in calce
Elementi architettonici	arredi o pozzi
Elementi decorativi	
Tipologia degli infissi	tradizionali
Infissi	in legno

Stato di conservazione

Presenza di superfetazioni	
Problemi statici	
Stato conservazione:	
- generale	buono
- delle pertinenze	buono
- delle strutture	buono
- dei materiali	buono



Data rilievo: 20-set-05 Aggiornamento scheda: Ottobre 2019

Pioca

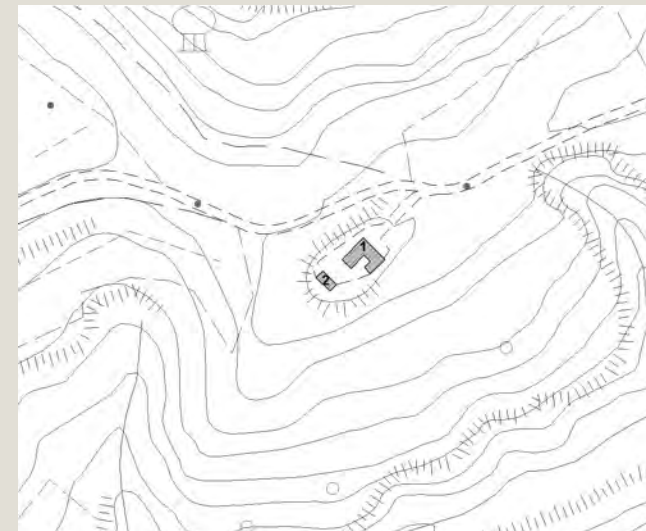
Estratto del Catasto Leopoldino



Estratto del Catasto di Impianto



Estratto della Carta Tecnica Regionale



Informazioni relative al contesto

Giacitura del terreno	crinale
Visibilità nel contesto	poco visibile
Area di pertinenza	poco articolato
Strada di accesso	sterrata
Sistemazioni esterne	
Alberi e arbusti	cipressi isolati
	gruppo di querce
	alberi da frutto

Catasto

Foglio di mappa	239
Particella	4
Subalterno	

Catasto Leopoldino

Sezione	-
Foglio	-



L'edificio



Beni culturali ed edifici notificati ai sensi dell'art. 10 del D.lgs. 42/2004 e successive modifiche

Numero di archivio

Denominazione

Strada o via

Località

N. del Decreto Legge

Beni paesaggistici ai sensi dell'art. 134 del D.lgs. 42/2004, e successive modifiche

Aree art. 136, ex L.1497

Aree art. 142, comma c

PTCP - Aree di Pertinenza

SIR-SIC - Siti d'importanza regionale e comunitaria

PIANO STRUTTURALE

Sistemi di paesaggio - Titolo V

U.T.O.E. - Titolo VIII

Funzione agricola

	Monte Oliveto maggiore e centro medioevale di chiusure
	Monte Oliveto Maggiore e Crete di Asciano
	6. I versanti calanchivi di Monteoliveto, Chiusure e l'alveo dell'Ombrone
	N.1 Asciano
	Prevalente funzione agricola

Dati generali

Tipologia edilizia	annesso agricolo
Descrizione estesa	
N. dei piani	1

Elementi costruttivi

Coperture	a capanna
Manto di copertura	coppi ed embrici vecchi
Volumi oltre gronda	
Tipologia della gronda	correnti in legno orditi con pianelle in cotto
Tipologia delle murature	mattoni vecchi con commenti in calce
Elementi architettonici	tettoia
Elementi decorativi	
Tipologia degli infissi	tradizionali
Infissi	in legno

Stato di conservazione

Presenza di superfetazioni	
Problemi statici	
Stato conservazione:	
- generale	buono
- delle pertinenze	mediamente conservato
- delle strutture	buono
- dei materiali	buono



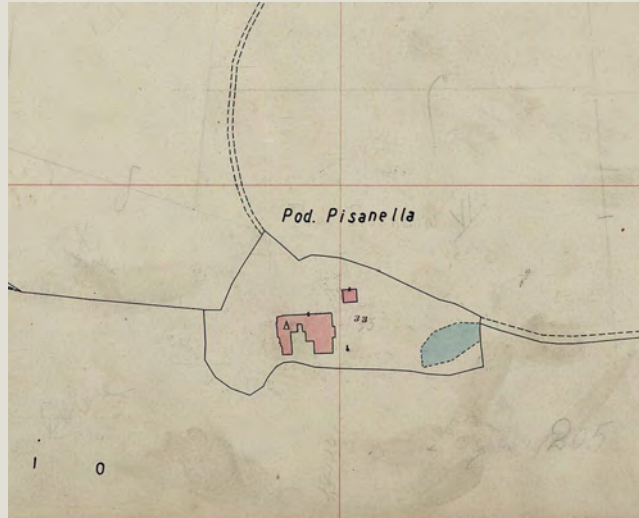
Data rilievo: 03-nov-05 Aggiornamento scheda: Ottobre 2019

Pisanella

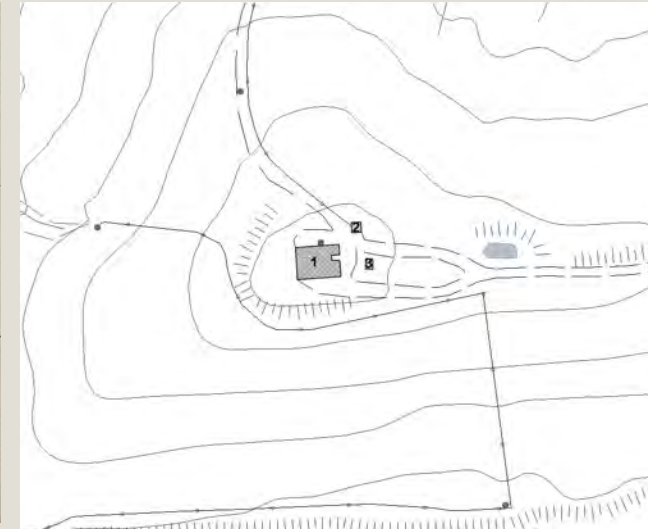
Estratto del Catasto Leopoldino



Estratto del Catasto di Impianto



Estratto della Carta Tecnica Regionale



Informazioni relative al contesto

Giacitura del terreno	sommità
Visibilità nel contesto	molto visibile
Area di pertinenza	poco articolato
Strada di accesso	sterrata
Sistemazioni esterne	corte
Alberi e arbusti	quercia isolata

Catasto

Foglio di mappa	180
Particella	62
Subalterno	

Catasto Leopoldino

Sezione	V
Foglio	9



L'edificio



Beni culturali ed edifici notificati ai sensi dell'art. 10 del D.lgs. 42/2004 e successive modifiche

Numero di archivio

Denominazione

Strada o via

Località

N. del Decreto Legge

Beni paesaggistici ai sensi dell'art. 134 del D.lgs. 42/2004, e successive modifiche

Aree art. 136, ex L.1497

Aree art. 142, comma c

PTCP - Aree di Pertinenza

SIR-SIC - Siti d'importanza regionale e comunitaria

PIANO STRUTTURALE

Sistemi di paesaggio - Titolo V

U.T.O.E. - Titolo VIII

Funzione agricola

4. Il versante fra il Pecorile e San Giovanni d'Asso
N.1 Asciano
Esclusiva funzione agricola

Dati generali

Tipologia edilizia	casa colonica
Descrizione estesa	
N. dei piani	2

Elementi costruttivi

Coperture	a padiglione
	a capanna
Manto di copertura	coppi ed embrici vecchi
Volumi oltre gronda	camino tradizionale
Tipologia della gronda	gronda a cornicione
Tipologia delle murature	
Elementi architettonici	loggiati originali
	forno
Elementi decorativi	cornici marcapiano, zoccolature, angolari, cornici
Tipologia degli infissi	tradizionali
Infissi	in legno

Stato di conservazione

Presenza di superfetazioni	
Problemi statici	
Stato conservazione:	
- generale	ottimo
- delle pertinenze	rudere
- delle strutture	ottimo
- dei materiali	ottimo



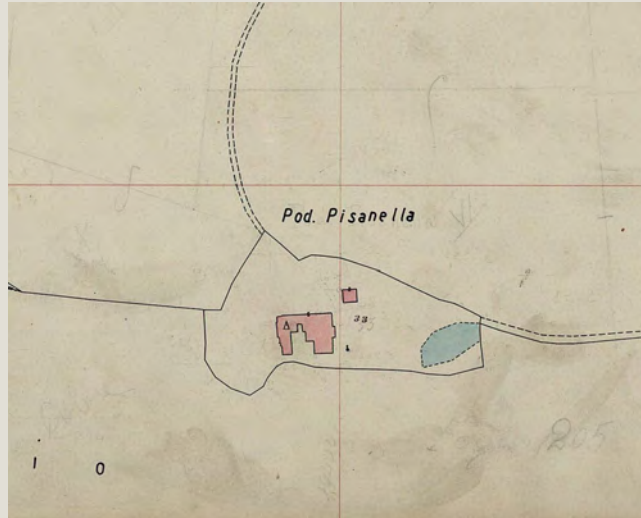
Data rilievo: 03-nov-05 Aggiornamento scheda: Ottobre 2019

Pisanella

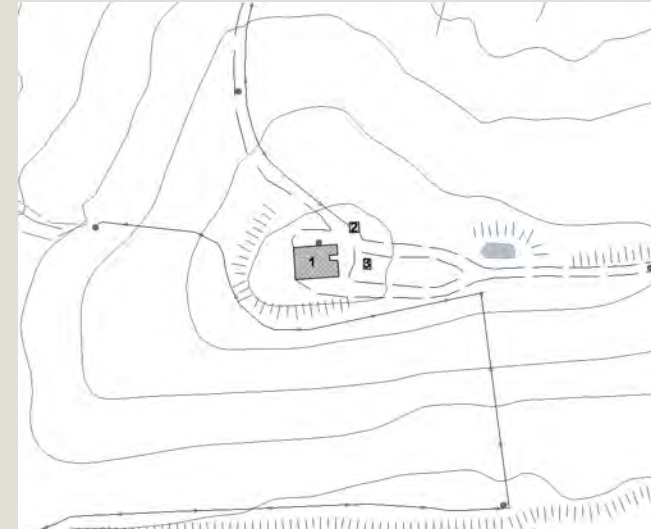
Estratto del Catasto Leopoldino



Estratto del Catasto di Impianto



Estratto della Carta Tecnica Regionale



Informazioni relative al contesto

Giacitura del terreno	sommità
Visibilità nel contesto	molto visibile
Area di pertinenza	poco articolato
Strada di accesso	sterrata
Sistemazioni esterne	corte
Alberi e arbusti	quercia isolata

Catasto

Foglio di mappa	180
Particella	62
Subalterno	

Catasto Leopoldino

Sezione	-
Foglio	-



L'edificio



Beni culturali ed edifici notificati ai sensi dell'art. 10 del D.lgs. 42/2004 e successive modifiche

Numero di archivio

Denominazione

Strada o via

Località

N. del Decreto Legge

Beni paesaggistici ai sensi dell'art. 134 del D.lgs. 42/2004, e successive modifiche

Aree art. 136, ex L.1497

Aree art. 142, comma c

PTCP - Aree di Pertinenza

SIR-SIC - Siti d'importanza regionale e comunitaria

PIANO STRUTTURALE

Sistemi di paesaggio - Titolo V

4. Il versante fra il Pecorile e San Giovanni d'Asso

U.T.O.E. - Titolo VIII

N.1 Asciano

Funzione agricola

Esclusiva funzione agricola

Dati generali

Tipologia edilizia

annesso agricolo

Descrizione estesa

[Redacted description]

N. dei piani

2

Elementi costruttivi

Coperture

a capanna

Manto di copertura

coppi ed embrici vecchi

Volumi oltre gronda

Tipologia della gronda

gronda a cornicione

Tipologia delle murature

pietrame e mattoni con commenta in calce

Elementi architettonici

Elementi decorativi

salto di gatto

Tipologia degli infissi

tradizionali

Infissi

in legno

Stato di conservazione

Presenza di superfetazioni

Problemi statici

Stato conservazione:

- generale

buono

- delle pertinenze

ottimo

- delle strutture

buono

- dei materiali

buono



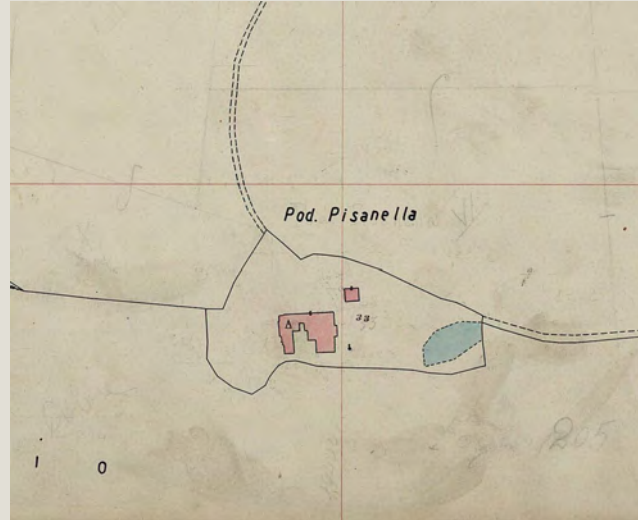
Data rilievo: 03-nov-05 Aggiornamento scheda: Ottobre 2019

Pisanella

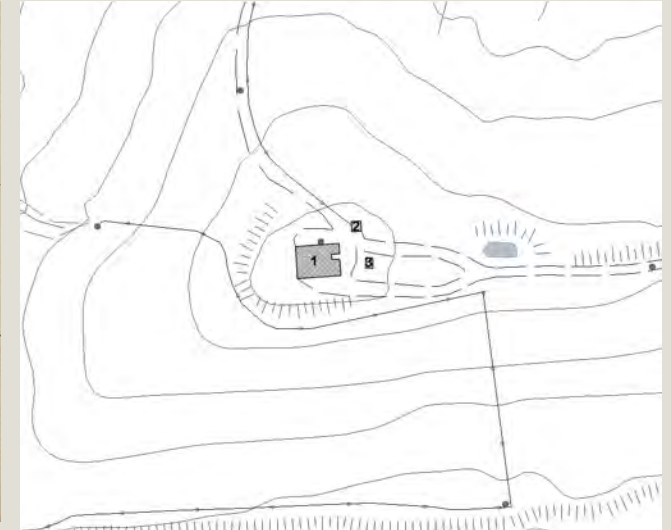
Estratto del Catasto Leopoldino



Estratto del Catasto di Impianto



Estratto della Carta Tecnica Regionale



Informazioni relative al contesto

Giacitura del terreno	sommità
Visibilità nel contesto	molto visibile
Area di pertinenza	poco articolato
Strada di accesso	sterrata
Sistemazioni esterne	corte
Alberi e arbusti	quercia isolata

Catasto

Foglio di mappa	180
Particella	62
Subalterno	

Catasto Leopoldino

Sezione	V
Foglio	9



L'edificio



Beni culturali ed edifici notificati ai sensi dell'art. 10 del D.lgs. 42/2004 e successive modifiche

Numero di archivio

Denominazione

Strada o via

Località

N. del Decreto Legge

Beni paesaggistici ai sensi dell'art. 134 del D.lgs. 42/2004, e successive modifiche

Aree art. 136, ex L.1497

Aree art. 142, comma c

PTCP - Aree di Pertinenza

SIR-SIC - Siti d'importanza regionale e comunitaria

PIANO STRUTTURALE

Sistemi di paesaggio - Titolo V

4. Il versante fra il Pecorile e San Giovanni d'Asso

U.T.O.E. - Titolo VIII

N.1 Asciano

Funzione agricola

Esclusiva funzione agricola

Dati generali

Tipologia edilizia **annesso agricolo**

Descrizione estesa

N. dei piani **1**

Elementi costruttivi

Coperture **a capanna**

Manto di copertura **coppi ed embrici vecchi**

Volumi oltre gronda

Tipologia della gronda **gronda a cornicione**

Tipologia delle murature **pietrame e mattoni con commenti in calce**

Elementi architettonici

Elementi decorativi

Tipologia degli infissi **tradizionali**

Infissi **in legno**

Stato di conservazione

Presenza di superfetazioni

Problemi statici

Stato conservazione:

- generale **buono**

- delle pertinenze **ottimo**

- delle strutture **buono**

- dei materiali **buono**



Data rilievo: 02-nov-05 Aggiornamento scheda: Ottobre 2019

Podere di Mezzo

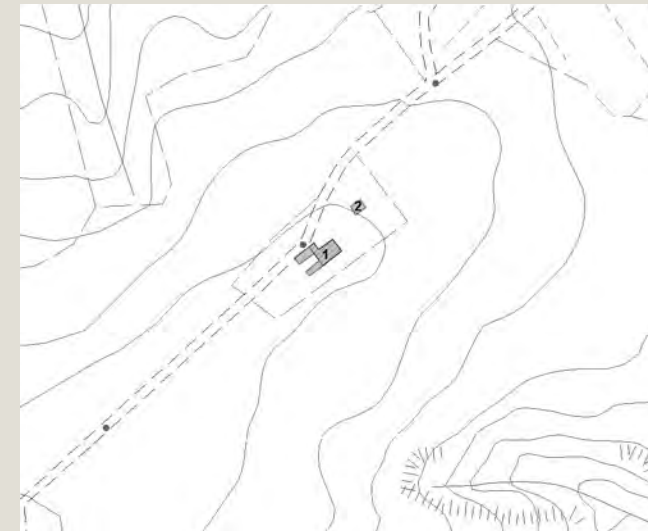
Estratto del Catasto Leopoldino



Estratto del Catasto di Impianto



Estratto della Carta Tecnica Regionale



Informazioni relative al contesto

Giacitura del terreno	crinale
Visibilità nel contesto	molto visibile
Area di pertinenza	poco articolato
Strada di accesso	sterrata
Sistemazioni esterne	aia pavimentata
Alberi e arbusti	quercia isolata
	gruppo di querce

Catasto

Foglio di mappa	203
Particella	8
Subalterno	

Catasto Leopoldino

Sezione	U
Foglio	9



Data rilievo: 02-nov-05 Aggiornamento scheda: Ottobre 2019

Podere di Mezzo

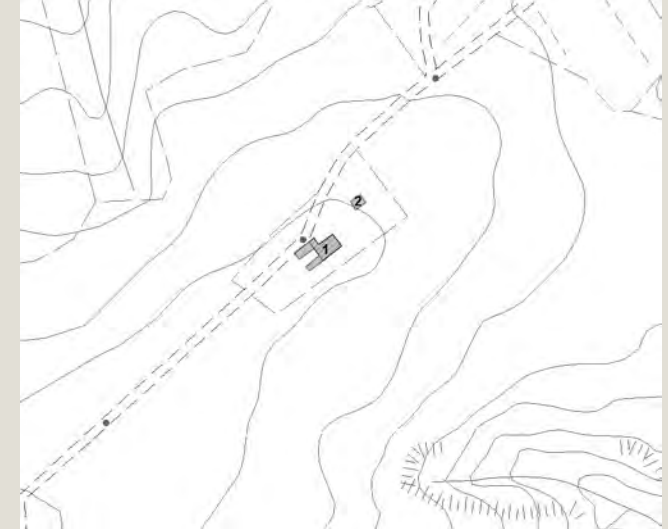
Estratto del Catasto Leopoldino



Estratto del Catasto di Impianto



Estratto della Carta Tecnica Regionale



Informazioni relative al contesto

Giacitura del terreno	crinale
Visibilità nel contesto	molto visibile
Area di pertinenza	poco articolato
Strada di accesso	sterrata
Sistemazioni esterne	
Alberi e arbusti	quercia isolata
	gruppo di querce

Catasto

Foglio di mappa	203
Particella	8
Subalterno	

Catasto Leopoldino

Sezione	-
Foglio	-



L'edificio



Beni culturali ed edifici notificati ai sensi dell'art. 10 del D.lgs. 42/2004 e successive modifiche

Numero di archivio

Denominazione

Strada o via

Località

N. del Decreto Legge

Beni paesaggistici ai sensi dell'art. 134 del D.lgs. 42/2004, e successive modifiche

Aree art. 136, ex L.1497

Aree art. 142, comma c

PTCP - Aree di Pertinenza

SIR-SIC - Siti d'importanza regionale e comunitaria

PIANO STRUTTURALE

Sistemi di paesaggio - Titolo V

4. Il versante fra il Pecorile e San Giovanni d'Asso

U.T.O.E. - Titolo VIII

N.1 Asciano

Funzione agricola

Esclusiva funzione agricola

Dati generali

Tipologia edilizia

annesso agricolo

Descrizione estesa

N. dei piani

1

Elementi costruttivi

Coperture

a capanna

Manto di copertura

coppi ed embrici vecchi

Volumi oltre gronda

Tipologia della gronda

gronda a cornicione

Tipologia delle murature

pietrame e mattoni con commenti in calce

Elementi architettonici

Elementi decorativi

Tipologia degli infissi

Infissi

non tradizionali

assenti

Stato di conservazione

Presenza di superfetazioni

Problemi statici

Stato conservazione:

- generale

ottimo

- delle pertinenze

ottimo

- delle strutture

ottimo

- dei materiali

ottimo



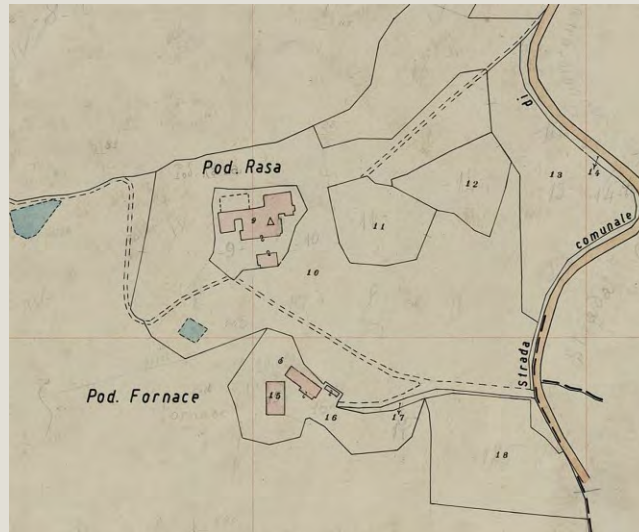
Data rilievo: 20-ott-05 Aggiornamento scheda: Dicembre 2021

Podere Rasa

Estratto del Catasto Leopoldino



Estratto del Catasto di Impianto



Estratto della Carta Tecnica Regionale



Informazioni relative al contesto

Giacitura del terreno	sommità
Visibilità nel contesto	molto visibile
Area di pertinenza	molto articolato
Strada di accesso	sterrata
Sistemazioni esterne	giardino
Alberi e arbusti	filare di cipressi
	cipressi isolati
	quercia isolata

Catasto

Foglio di mappa	226
Particella	9
Subalterno	

Catasto Leopoldino

Sezione	GG
Foglio	9



L'edificio



Beni culturali ed edifici notificati ai sensi dell'art. 10 del D.lgs. 42/2004 e successive modifiche

Numero di archivio

Denominazione

Strada o via

Località

N. del Decreto Legge

Beni paesaggistici ai sensi dell'art. 134 del D.lgs. 42/2004, e successive modifiche

Aree art. 136, ex L.1497

Aree art. 142, comma c

PTCP - Aree di Pertinenza

SIR-SIC - Siti d'importanza regionale e comunitaria

PIANO STRUTTURALE

Sistemi di paesaggio - Titolo V

U.T.O.E. - Titolo VIII

Funzione agricola

6. I versanti calanchivi di Monteoliveto, Chiusure e l'alveo dell'Ombrone

N.1 Asciano

Esclusiva funzione agricola

Dati generali

Tipologia edilizia

casa colonica

Descrizione estesa

N. dei piani

2

Elementi costruttivi

Coperture

a padiglione

Manto di copertura

coppi ed embrici vecchi

Volumi oltre gronda

camino tradizionale

Tipologia della gronda

correnti in legno orditi con pianelle in cotto

Tipologia delle murature

mattoni vecchi con commenti in calce

Elementi architettonici

loggiati originali

scaie esterne tradizionali

Elementi decorativi

aperture ad arco

Tipologia degli infissi

tradizionali

Infissi

in legno

Stato di conservazione

Presenza di superfetazioni

Problemi statici

Stato conservazione:

- generale

buono

- delle pertinenze

buono

- delle strutture

buono

- dei materiali

buono



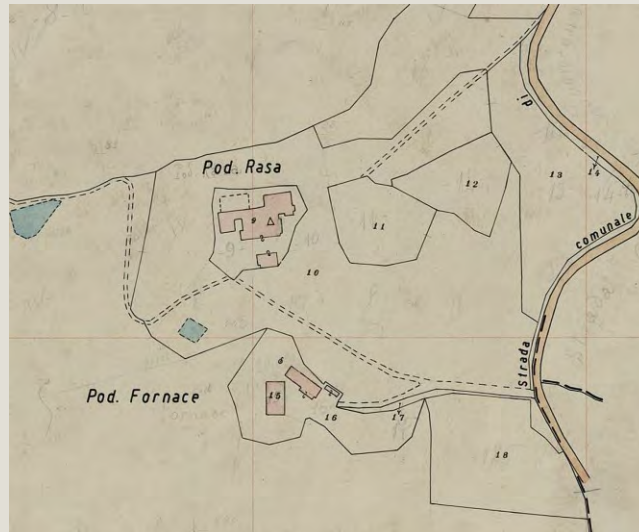
Data rilievo: 20-ott-05 Aggiornamento scheda: Dicembre 2021

Podere Rasa

Estratto del Catasto Leopoldino



Estratto del Catasto di Impianto



Estratto della Carta Tecnica Regionale



Informazioni relative al contesto

Giacitura del terreno	sommità
Visibilità nel contesto	molto visibile
Area di pertinenza	molto articolato
Strada di accesso	sterrata
Sistemazioni esterne	giardino
Alberi e arbusti	filare di cipressi
	cipressi isolati
	quercia isolata

Catasto

Foglio di mappa	226
Particella	9
Subalterno	

Catasto Leopoldino

Sezione	GG
Foglio	9



L'edificio



Beni culturali ed edifici notificati ai sensi dell'art. 10 del D.lgs. 42/2004 e successive modifiche

Numero di archivio

Denominazione

Strada o via

Località

N. del Decreto Legge

Beni paesaggistici ai sensi dell'art. 134 del D.lgs. 42/2004, e successive modifiche

Aree art. 136, ex L.1497

Aree art. 142, comma c

PTCP - Aree di Pertinenza

SIR-SIC - Siti d'importanza regionale e comunitaria

PIANO STRUTTURALE

Sistemi di paesaggio - Titolo V

U.T.O.E. - Titolo VIII

Funzione agricola

6. I versanti calanchivi di Monteoliveto, Chiusure e l'alveo dell'Ombrone

N.1 Asciano

Esclusiva funzione agricola

Dati generali

Tipologia edilizia

annesso agricolo ex

Descrizione estesa

N. dei piani

1

Elementi costruttivi

Coperture

a falde

Manto di copertura

coppi ed embrici vecchi

Volumi oltre gronda

Tipologia della gronda

correnti in legno orditi con pannelle in cotto

Tipologia delle murature

mattoni vecchi con commenti in calce

Elementi architettonici

Elementi decorativi

Tipologia degli infissi

tradizionali

Infissi

in legno

Stato di conservazione

Presenza di superfetazioni

Problemi statici

Stato conservazione:

- generale

buono

- delle pertinenze

buono

- delle strutture

buono

- dei materiali

buono



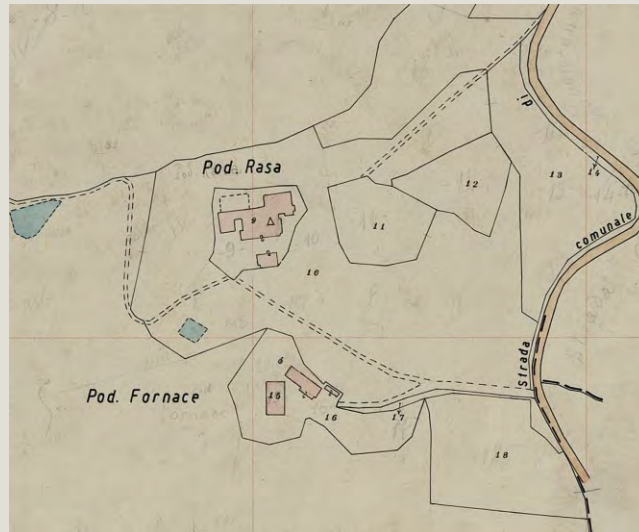
Data rilievo: 20-ott-05 Aggiornamento scheda: Dicembre 2021

Podere Rasa

Estratto del Catasto Leopoldino



Estratto del Catasto di Impianto



Estratto della Carta Tecnica Regionale



Informazioni relative al contesto

Giacitura del terreno	sommità
Visibilità nel contesto	molto visibile
Area di pertinenza	molto articolato
Strada di accesso	sterrata
Sistemazioni esterne	giardino
Alberi e arbusti	filare di cipressi
	cipressi isolati
	quercia isolata

Catasto

Foglio di mappa	226
Particella	9
Subalterno	

Catasto Leopoldino

Sezione	-
Foglio	-



L'edificio



Beni culturali ed edifici notificati ai sensi dell'art. 10 del D.lgs. 42/2004 e successive modifiche

Numero di archivio

Denominazione

Strada o via

Località

N. del Decreto Legge

Beni paesaggistici ai sensi dell'art. 134 del D.lgs. 42/2004, e successive modifiche

Aree art. 136, ex L.1497

Aree art. 142, comma c

PTCP - Aree di Pertinenza

SIR-SIC - Siti d'importanza regionale e comunitaria

PIANO STRUTTURALE

Sistemi di paesaggio - Titolo V

U.T.O.E. - Titolo VIII

Funzione agricola

6. I versanti calanchivi di Monteoliveto, Chiusure e l'alveo dell'Ombrone

N.1 Asciano

Esclusiva funzione agricola

Dati generali

Tipologia edilizia

annesso agricolo ex

Descrizione estesa

N. dei piani

1

Elementi costruttivi

Coperture

a capanna

Manto di copertura

coppi ed embrici vecchi

Volumi oltre gronda

Tipologia della gronda

correnti in legno orditi con pannelle in cotto

Tipologia delle murature

mattoni vecchi con commenti in calce

Elementi architettonici

Elementi decorativi

aperture ad arco

Tipologia degli infissi

tradizionali

Infissi

in legno

Stato di conservazione

Presenza di superfetazioni

Problemi statici

Stato conservazione:

- generale

buono

- delle pertinenze

buono

- delle strutture

buono

- dei materiali

buono



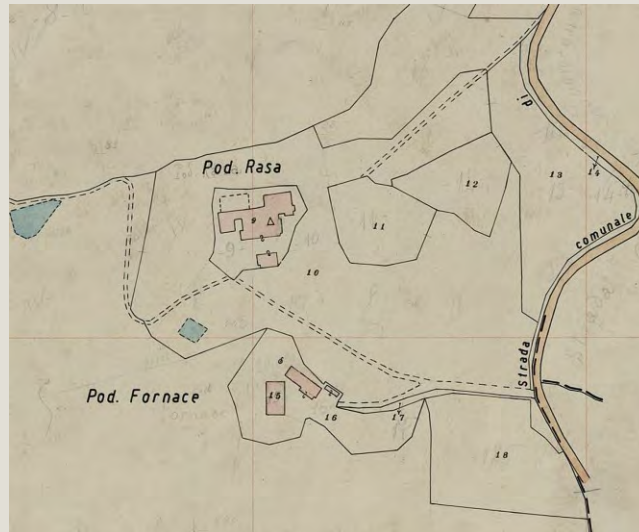
Data rilievo: 20-ott-05 Aggiornamento scheda: Dicembre 2021

Podere Rasa

Estratto del Catasto Leopoldino



Estratto del Catasto di Impianto



Estratto della Carta Tecnica Regionale



Informazioni relative al contesto

Giacitura del terreno	sommità
Visibilità nel contesto	molto visibile
Area di pertinenza	molto articolato
Strada di accesso	sterrata
Sistemazioni esterne	giardino
Alberi e arbusti	filare di cipressi
	cipressi isolati
	quercia isolata

Catasto

Foglio di mappa	226
Particella	9
Subalterno	

Catasto Leopoldino

Sezione	-
Foglio	-



L'edificio



Beni culturali ed edifici notificati ai sensi dell'art. 10 del D.lgs. 42/2004 e successive modifiche

Numero di archivio

Denominazione

Strada o via

Località

N. del Decreto Legge

Beni paesaggistici ai sensi dell'art. 134 del D.lgs. 42/2004, e successive modifiche

Aree art. 136, ex L.1497

Aree art. 142, comma c

PTCP - Aree di Pertinenza

SIR-SIC - Siti d'importanza regionale e comunitaria

PIANO STRUTTURALE

Sistemi di paesaggio - Titolo V

U.T.O.E. - Titolo VIII

Funzione agricola

6. I versanti calanchivi di Monteoliveto, Chiusure e l'alveo dell'Ombrone

N.1 Asciano

Esclusiva funzione agricola

Dati generali

Tipologia edilizia

casa colonica

Descrizione estesa

N. dei piani

2

Elementi costruttivi

Coperture

a capanna

Manto di copertura

coppi ed embrici vecchi

Volumi oltre gronda

Tipologia della gronda

gronda a cornicione

Tipologia delle murature

mattoni vecchi con commenti in calce

Elementi architettonici

scale esterne non tradizionali

Elementi decorativi

aperture ad arco

Tipologia degli infissi

tradizionali

Infissi

in legno

Stato di conservazione

Presenza di superfetazioni

Problemi statici

Stato conservazione:

- generale

buono

- delle pertinenze

buono

- delle strutture

buono

- dei materiali

buono



Data rilievo: 20-ott-05 Aggiornamento scheda: Dicembre 2021

Podere Sesta

Estratto del Catasto Leopoldino



Estratto del Catasto di Impianto



Estratto della Carta Tecnica Regionale



Informazioni relative al contesto

Giacitura del terreno	sommità
Visibilità nel contesto	molto visibile
Area di pertinenza	molto articolato
Strada di accesso	asfalto
Sistemazioni esterne	giardino
Alberi e arbusti	cipressi isolati
	filare di cipressi
	gruppo di querce

Catasto

Foglio di mappa	228
Particella	8_9
Subalterno	

Catasto Leopoldino

Sezione	EE
Foglio	9



L'edificio



Beni culturali ed edifici notificati ai sensi dell'art. 10 del D.lgs. 42/2004 e successive modifiche

Numero di archivio

Denominazione

Strada o via

Località

N. del Decreto Legge

Beni paesaggistici ai sensi dell'art. 134 del D.lgs. 42/2004, e successive modifiche

Aree art. 136, ex L.1497

Aree art. 142, comma c

PTCP - Aree di Pertinenza

Pertinenza dei beni storico-architettonici

SIR-SIC - Siti d'importanza regionale e comunitaria

Monte Oliveto Maggiore e Crete di Asciano

PIANO STRUTTURALE

Sistemi di paesaggio - Titolo V

6. I versanti calanchivi di Monteoliveto, Chiusure e l'alveo dell'Ombrone

U.T.O.E. - Titolo VIII

N.1 Asciano

Funzione agricola

Esclusiva funzione agricola

Dati generali

Tipologia edilizia

casa colonica

Descrizione estesa

N. dei piani

2

Elementi costruttivi

Coperture

a padiglione

Manto di copertura

coppi ed embrici vecchi

Volumi oltre gronda

camino tradizionale

Tipologia della gronda

gronda a cornicione

Tipologia delle murature

pietrame e mattoni con commenti in calce

Elementi architettonici

arredi o pozzi

Elementi decorativi

aperture ad arco

Tipologia degli infissi

tradizionali

Infissi

in legno

Stato di conservazione

Presenza di superfetazioni

Problemi statici

Stato conservazione:

- generale

buono

- delle pertinenze

buono

- delle strutture

buono

- dei materiali

buono



Data rilievo: 20-ott-05 Aggiornamento scheda: Dicembre 2021

Podere Sesta

Estratto del Catasto Leopoldino



Estratto del Catasto di Impianto



Estratto della Carta Tecnica Regionale



Informazioni relative al contesto

Giacitura del terreno	sommità
Visibilità nel contesto	molto visibile
Area di pertinenza	molto articolato
Strada di accesso	asfalto
Sistemazioni esterne	giardino
Alberi e arbusti	cipressi isolati
	filare di cipressi
	gruppo di querce

Catasto

Foglio di mappa	228
Particella	8
Subalterno	

Catasto Leopoldino

Sezione	-
Foglio	-



L'edificio



Beni culturali ed edifici notificati ai sensi dell'art. 10 del D.lgs. 42/2004 e successive modifiche

Numero di archivio

Denominazione

Strada o via

Località

N. del Decreto Legge

Beni paesaggistici ai sensi dell'art. 134 del D.lgs. 42/2004, e successive modifiche

Aree art. 136, ex L.1497

Aree art. 142, comma c

PTCP - Aree di Pertinenza

Pertinenza dei beni storico-architettonici

SIR-SIC - Siti d'importanza regionale e comunitaria

Monte Oliveto Maggiore e Crete di Asciano

PIANO STRUTTURALE

Sistemi di paesaggio - Titolo V

6. I versanti calanchivi di Monteoliveto, Chiusure e l'alveo dell'Ombrone

U.T.O.E. - Titolo VIII

N.1 Asciano

Funzione agricola

Esclusiva funzione agricola

Dati generali

Tipologia edilizia

tettoia

Descrizione estesa

N. dei piani

1

Elementi costruttivi

Coperture

ad una falda

Manto di copertura

coppi ed embrici vecchi

Volumi oltre gronda

Tipologia della gronda

correnti in legno orditi con pianelle in cotto

Tipologia delle murature

mattoni vecchi con commenti in calce

Elementi architettonici

Elementi decorativi

Tipologia degli infissi

Infissi

assenti

Stato di conservazione

Presenza di superfetazioni

Problemi statici

Stato conservazione:

- generale

buono

- delle pertinenze

buono

- delle strutture

buono

- dei materiali

buono



Data rilievo: 20-ott-05 Aggiornamento scheda: Dicembre 2021

Podere Sesta

Estratto del Catasto Leopoldino



Estratto del Catasto di Impianto



Estratto della Carta Tecnica Regionale



Informazioni relative al contesto

Giacitura del terreno	sommità
Visibilità nel contesto	molto visibile
Area di pertinenza	molto articolato
Strada di accesso	asfalto
Sistemazioni esterne	giardino
Alberi e arbusti	cipressi isolati
	filare di cipressi
	gruppo di querce

Catasto

Foglio di mappa	228
Particella	8
Subalterno	

Catasto Leopoldino

Sezione	-
Foglio	-



L'edificio



Beni culturali ed edifici notificati ai sensi dell'art. 10 del D.lgs. 42/2004 e successive modifiche

Numero di archivio

Denominazione

Strada o via

Località

N. del Decreto Legge

Beni paesaggistici ai sensi dell'art. 134 del D.lgs. 42/2004, e successive modifiche

Aree art. 136, ex L.1497

Aree art. 142, comma c

PTCP - Aree di Pertinenza

Pertinenza dei beni storico-architettonici

SIR-SIC - Siti d'importanza regionale e comunitaria

Monte Oliveto Maggiore e Crete di Asciano

PIANO STRUTTURALE

Sistemi di paesaggio - Titolo V

6. I versanti calanchivi di Monteoliveto, Chiusure e l'alveo dell'Ombrone

U.T.O.E. - Titolo VIII

N.1 Asciano

Funzione agricola

Esclusiva funzione agricola

Dati generali

Tipologia edilizia

cappella

Descrizione estesa

N. dei piani

1

Elementi costruttivi

Coperture

a capanna

Manto di copertura

coppi ed embrici vecchi

Volumi oltre gronda

Tipologia della gronda

gronda a cornicione

Tipologia delle murature

mattoni vecchi con commenti in calce

Elementi architettonici

Elementi decorativi

aperture ad arco

Tipologia degli infissi

tradizionali

Infissi

in legno

Stato di conservazione

Presenza di superfetazioni

Problemi statici

Stato conservazione:

- generale

buono

- delle pertinenze

buono

- delle strutture

buono

- dei materiali

buono



Data rilievo: 20-ott-05 Aggiornamento scheda: Dicembre 2021

Podere Sesta

Estratto del Catasto Leopoldino



Estratto del Catasto di Impianto



Estratto della Carta Tecnica Regionale



Informazioni relative al contesto

Giacitura del terreno	sommità
Visibilità nel contesto	molto visibile
Area di pertinenza	molto articolato
Strada di accesso	asfalto
Sistemazioni esterne	giardino
Alberi e arbusti	cipressi isolati
	filare di cipressi
	gruppo di querce

Catasto

Foglio di mappa	228
Particella	11
Subalterno	

Catasto Leopoldino

Sezione	-
Foglio	-



L'edificio



Beni culturali ed edifici notificati ai sensi dell'art. 10 del D.lgs. 42/2004 e successive modifiche

Numero di archivio

Denominazione

Strada o via

Località

N. del Decreto Legge

Beni paesaggistici ai sensi dell'art. 134 del D.lgs. 42/2004, e successive modifiche

Aree art. 136, ex L.1497

Aree art. 142, comma c

PTCP - Aree di Pertinenza

Pertinenza dei beni storico-architettonici

SIR-SIC - Siti d'importanza regionale e comunitaria

Monte Oliveto Maggiore e Crete di Asciano

PIANO STRUTTURALE

Sistemi di paesaggio - Titolo V

6. I versanti calanchivi di Monteoliveto, Chiusure e l'alveo dell'Ombrone

U.T.O.E. - Titolo VIII

N.1 Asciano

Funzione agricola

Esclusiva funzione agricola

Dati generali

Tipologia edilizia

annesso agricolo

Descrizione estesa

N. dei piani

1

Elementi costruttivi

Coperture

a capanna

Manto di copertura

coppi ed embrici vecchi

Volumi oltre gronda

camino tradizionale

Tipologia della gronda

gronda a cornicione

Tipologia delle murature

mattoni vecchi con commenti in calce

Elementi architettonici

Elementi decorativi

aperture ad arco

Tipologia degli infissi

tradizionali

Infissi

in legno

Stato di conservazione

Presenza di superfetazioni

Problemi statici

Stato conservazione:

- generale

buono

- delle pertinenze

buono

- delle strutture

buono

- dei materiali

buono



Data rilievo: 02-nov-05 Aggiornamento scheda: Ottobre 2019

Podere il Poderuccio

Estratto del Catasto Leopoldino



Estratto del Catasto di Impianto



Estratto della Carta Tecnica Regionale



Informazioni relative al contesto

Giacitura del terreno	crinale
Visibilità nel contesto	poco visibile
Area di pertinenza	poco articolato
Strada di accesso	sterrata
Sistemazioni esterne	
Alberi e arbusti	olivo

Catasto

Foglio di mappa	201
Particella	30
Subalterno	

Catasto Leopoldino

Sezione	U
Foglio	9



L'edificio



Beni culturali ed edifici notificati ai sensi dell'art. 10 del D.lgs. 42/2004 e successive modifiche

Numero di archivio

Denominazione

Strada o via

Località

N. del Decreto Legge

Beni paesaggistici ai sensi dell'art. 134 del D.lgs. 42/2004, e successive modifiche

Aree art. 136, ex L.1497

Aree art. 142, comma c

PTCP - Aree di Pertinenza

SIR-SIC - Siti d'importanza regionale e comunitaria

PIANO STRUTTURALE

Sistemi di paesaggio - Titolo V

4. Il versante fra il Pecorile e San Giovanni d'Asso

U.T.O.E. - Titolo VIII

N.1 Asciano

Funzione agricola

Esclusiva funzione agricola

Dati generali

Tipologia edilizia

casa colonica

Descrizione estesa

N. dei piani

2

Elementi costruttivi

Coperture

a capanna

Manto di copertura

coppi ed embrici vecchi

Volumi oltre gronda

camino tradizionale

Tipologia della gronda

gronda a cornicione

Tipologia delle murature

mattoni vecchi con commenti in calce

intonaci

Elementi architettonici

arredi o pozzi

scale esterne non tradizionali

Elementi decorativi

Tipologia degli infissi

tradizionali

Infissi

in legno

Stato di conservazione

Presenza di superfetazioni

Problemi statici

Stato conservazione:

- generale

scadente

- delle pertinenze

scadente

- delle strutture

scadente

- dei materiali

scadente



Data rilievo: 02-nov-05 Aggiornamento scheda: Ottobre 2019

Podere il Poderuccio

Estratto del Catasto Leopoldino



Estratto del Catasto di Impianto



Estratto della Carta Tecnica Regionale



Informazioni relative al contesto

Giacitura del terreno	crinale
Visibilità nel contesto	poco visibile
Area di pertinenza	poco articolato
Strada di accesso	sterrata
Sistemazioni esterne	
Alberi e arbusti	olivo

Catasto

Foglio di mappa	201
Particella	30
Subalterno	

Catasto Leopoldino

Sezione	U
Foglio	9



L'edificio



Beni culturali ed edifici notificati ai sensi dell'art. 10 del D.lgs. 42/2004 e successive modifiche

Numero di archivio

Denominazione

Strada o via

Località

N. del Decreto Legge

Beni paesaggistici ai sensi dell'art. 134 del D.lgs. 42/2004, e successive modifiche

Aree art. 136, ex L.1497

Aree art. 142, comma c

PTCP - Aree di Pertinenza

SIR-SIC - Siti d'importanza regionale e comunitaria

PIANO STRUTTURALE

Sistemi di paesaggio - Titolo V

4. Il versante fra il Pecorile e San Giovanni d'Asso

U.T.O.E. - Titolo VIII

N.1 Asciano

Funzione agricola

Esclusiva funzione agricola

Dati generali

Tipologia edilizia

annesso agricolo

Descrizione estesa

N. dei piani

2

Elementi costruttivi

Coperture

a capanna

Manto di copertura

coppi ed embrici vecchi

Volumi oltre gronda

Tipologia della gronda

gronda a cornicione

Tipologia delle murature

pietrame e mattoni con commenti in calce

Elementi architettonici

Elementi decorativi

Tipologia degli infissi

tradizionali

Infissi

assenti

Stato di conservazione

Presenza di superfetazioni

Problemi statici

Stato conservazione:

- generale

scadente

- delle pertinenze

scadente

- delle strutture

scadente

- dei materiali

scadente



Data rilievo: 07-ott-05 Aggiornamento scheda: Ottobre 2019

Poderuccio di Rasa

Estratto del Catasto Leopoldino



Estratto del Catasto di Impianto



Estratto della Carta Tecnica Regionale



Informazioni relative al contesto

Giacitura del terreno	sommità
Visibilità nel contesto	molto visibile
Area di pertinenza	poco articolato
Strada di accesso	sterrata
Sistemazioni esterne	giardino aia pavimentata
Alberi e arbusti	olivo prato

Catasto

Foglio di mappa	226
Particella	21
Subalterno	

Catasto Leopoldino

Sezione	GG
Foglio	9



L'edificio



Beni culturali ed edifici notificati ai sensi dell'art. 10 del D.lgs. 42/2004 e successive modifiche

Numero di archivio

Denominazione

Strada o via

Località

N. del Decreto Legge

Beni paesaggistici ai sensi dell'art. 134 del D.lgs. 42/2004, e successive modifiche

Aree art. 136, ex L.1497

Aree art. 142, comma c

PTCP - Aree di Pertinenza

SIR-SIC - Siti d'importanza regionale e comunitaria

PIANO STRUTTURALE

Sistemi di paesaggio - Titolo V

U.T.O.E. - Titolo VIII

Funzione agricola

6. I versanti calanchivi di Monteoliveto, Chiusure e l'alveo dell'Ombrone
N.1 Asciano
Esclusiva funzione agricola

Dati generali

Tipologia edilizia	casa colonica
Descrizione estesa	
N. dei piani	2

Elementi costruttivi

Coperture	a capanna
Manto di copertura	coppi ed embrici vecchi
Volumi oltre gronda	camino tradizionale
Tipologia della gronda	correnti in legno orditi con pianelle in cotto
Tipologia delle murature	mattoni vecchi con commenti in calce
Elementi architettonici	arredi o pozzi loggiati originali
Elementi decorativi	
Tipologia degli infissi	tradizionali
Infissi	in legno

Stato di conservazione

Presenza di superfetazioni	
Problemi statici	
Stato conservazione:	
- generale	ottimo
- delle pertinenze	ottimo
- delle strutture	ottimo
- dei materiali	ottimo



Data rilievo: 07-ott-05 Aggiornamento scheda: Ottobre 2019

Poderuccio di Rasa

Estratto del Catasto Leopoldino



Estratto del Catasto di Impianto



Estratto della Carta Tecnica Regionale



Informazioni relative al contesto

Giacitura del terreno	sommità
Visibilità nel contesto	molto visibile
Area di pertinenza	poco articolato
Strada di accesso	sterrata
Sistemazioni esterne	giardino aia pavimentata
Alberi e arbusti	prato olivo

Catasto

Foglio di mappa	226
Particella	21
Subalterno	

Catasto Leopoldino

Sezione	GG
Foglio	9



L'edificio



Beni culturali ed edifici notificati ai sensi dell'art. 10 del D.lgs. 42/2004 e successive modifiche

Numero di archivio

Denominazione

Strada o via

Località

N. del Decreto Legge

Beni paesaggistici ai sensi dell'art. 134 del D.lgs. 42/2004, e successive modifiche

Aree art. 136, ex L.1497

Aree art. 142, comma c

PTCP - Aree di Pertinenza

SIR-SIC - Siti d'importanza regionale e comunitaria

PIANO STRUTTURALE

Sistemi di paesaggio - Titolo V

6. I versanti calanchivi di Monteoliveto, Chiusure e l'alveo dell'Ombrone

U.T.O.E. - Titolo VIII

N.1 Asciano

Funzione agricola

Esclusiva funzione agricola

Dati generali

Tipologia edilizia

annesso agricolo

Descrizione estesa

N. dei piani

1

Elementi costruttivi

Coperture

a capanna

Manto di copertura

coppi ed embrici vecchi

Volumi oltre gronda

Tipologia della gronda

correnti in legno orditi con pannelle in cotto

Tipologia delle murature

mattoni vecchi con commenti in calce

Elementi architettonici

Elementi decorativi

aperture ad arco

Tipologia degli infissi

tradizionali

Infissi

in legno

Stato di conservazione

Presenza di superfetazioni

Problemi statici

Stato conservazione:

- generale

ottimo

- delle pertinenze

ottimo

- delle strutture

ottimo

- dei materiali

ottimo



Data rilievo: 03-nov-05 Aggiornamento scheda: Ottobre 2019

Poggiarello

Estratto del Catasto Leopoldino



Estratto del Catasto di Impianto



Estratto della Carta Tecnica Regionale



Informazioni relative al contesto

Giacitura del terreno	sommità
Visibilità nel contesto	molto visibile
Area di pertinenza	molto articolato
Strada di accesso	sterrata
Sistemazioni esterne	piazzale
Alberi e arbusti	cipressi isolati
	fico
	gelso

Catasto

Foglio di mappa	219
Particella	14
Subalterno	

Catasto Leopoldino

Sezione	FF
Foglio	9



L'edificio



Beni culturali ed edifici notificati ai sensi dell'art. 10 del D.lgs. 42/2004 e successive modifiche

Numero di archivio

Denominazione

Strada o via

Località

N. del Decreto Legge

Beni paesaggistici ai sensi dell'art. 134 del D.lgs. 42/2004, e successive modifiche

Aree art. 136, ex L.1497

Aree art. 142, comma c

PTCP - Aree di Pertinenza

Pertinenza dei beni storico-architettonici

SIR-SIC - Siti d'importanza regionale e comunitaria

PIANO STRUTTURALE

Sistemi di paesaggio - Titolo V

6. I versanti calanchivi di Monteoliveto, Chiusure e l'alveo dell'Ombrone

U.T.O.E. - Titolo VIII

N.1 Asciano

Funzione agricola

Prevalente funzione agricola

Dati generali

Tipologia edilizia

casa colonica

Descrizione estesa

N. dei piani

2

Elementi costruttivi

Coperture

a padiglione

Manto di copertura

coppi ed embrici vecchi

Volumi oltre gronda

camino tradizionale

Tipologia della gronda

gronda a cornicione

Tipologia delle murature

mattoni vecchi con commenti in calce

Elementi architettonici

scale esterne tradizionali

Elementi decorativi

aperture ad arco

Tipologia degli infissi

non tradizionali

Infissi

in legno

Stato di conservazione

Presenza di superfetazioni

Problemi statici

Stato conservazione:

- generale

mediamente conservato

- delle pertinenze

buono

- delle strutture

mediamente conservato

- dei materiali

mediamente conservato



Data rilievo: 03-nov-05 Aggiornamento scheda: Ottobre 2019

Poggiarello

Estratto del Catasto Leopoldino



Estratto del Catasto di Impianto



Estratto della Carta Tecnica Regionale



Informazioni relative al contesto

Giacitura del terreno	sommità
Visibilità nel contesto	molto visibile
Area di pertinenza	molto articolato
Strada di accesso	sterrata
Sistemazioni esterne	piazzale
Alberi e arbusti	cipressi isolati
	fico
	gelso

Catasto

Foglio di mappa	219
Particella	14
Subalterno	

Catasto Leopoldino

Sezione	-
Foglio	-



L'edificio



Beni culturali ed edifici notificati ai sensi dell'art. 10 del D.lgs. 42/2004 e successive modifiche

Numero di archivio

Denominazione

Strada o via

Località

N. del Decreto Legge

Beni paesaggistici ai sensi dell'art. 134 del D.lgs. 42/2004, e successive modifiche

Aree art. 136, ex L.1497

Aree art. 142, comma c

PTCP - Aree di Pertinenza

Pertinenza dei beni storico-architettonici

SIR-SIC - Siti d'importanza regionale e comunitaria

PIANO STRUTTURALE

Sistemi di paesaggio - Titolo V

6. I versanti calanchivi di Monteoliveto, Chiusure e l'alveo dell'Ombrone

U.T.O.E. - Titolo VIII

N.1 Asciano

Funzione agricola

Prevalente funzione agricola

Dati generali

Tipologia edilizia

annesso agricolo

Descrizione estesa

ricovero attrezzi e porcilaia

N. dei piani

2

Elementi costruttivi

Coperture

a capanna

Manto di copertura

coppi ed embrici vecchi

Volumi oltre gronda

Tipologia della gronda

correnti in legno orditi con pianelle in cotto

Tipologia delle murature

mattoni vecchi con commenti in calce

Elementi architettonici

Elementi decorativi

Tipologia degli infissi

tradizionali

Infissi

altro

Stato di conservazione

Presenza di superfetazioni

Problemi statici

murature lesionate

Stato conservazione:

- generale

scadente

- delle pertinenze

buono

- delle strutture

scadente

- dei materiali

scadente



Data rilievo: 19-nov-05 Aggiornamento scheda: Ottobre 2019

Poggio alle Case

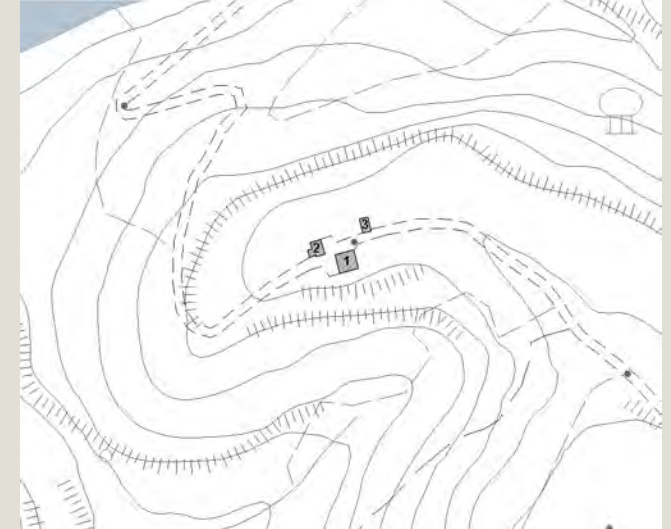
Estratto del Catasto Leopoldino



Estratto del Catasto di Impianto



Estratto della Carta Tecnica Regionale



Informazioni relative al contesto

Giacitura del terreno	mezzacosta
Visibilità nel contesto	non visibile
Area di pertinenza	poco articolato
Strada di accesso	sterrata
Sistemazioni esterne	
Alberi e arbusti	cipressi isolati
	gruppo di querce
	pino

Catasto

Foglio di mappa	219
Particella	20
Subalterno	

Catasto Leopoldino

Sezione	FF
Foglio	9



L'edificio



Beni culturali ed edifici notificati ai sensi dell'art. 10 del D.lgs. 42/2004 e successive modifiche

Numero di archivio

Denominazione

Strada o via

Località

N. del Decreto Legge

Beni paesaggistici ai sensi dell'art. 134 del D.lgs. 42/2004, e successive modifiche

Aree art. 136, ex L.1497

Aree art. 142, comma c

PTCP - Aree di Pertinenza

SIR-SIC - Siti d'importanza regionale e comunitaria

PIANO STRUTTURALE

Sistemi di paesaggio - Titolo V

U.T.O.E. - Titolo VIII

Funzione agricola

Monte Oliveto Maggiore e Crete di Asciano

6. I versanti calanchivi di Monteoliveto, Chiusure e l'alveo dell'Omrone

N.1 Asciano

Prevalente funzione agricola

Dati generali

Tipologia edilizia	casa colonica
Descrizione estesa	
N. dei piani	2

Elementi costruttivi

Coperture	a padiglione
Manto di copertura	coppi ed embrici vecchi
Volumi oltre gronda	
Tipologia della gronda	gronda a cornicione
Tipologia delle murature	pietrame e mattoni con commenti in calce
Elementi architettonici	scale esterne tradizionali
Elementi decorativi	
Tipologia degli infissi	tradizionali
Infissi	in legno

Stato di conservazione

Presenza di superfetazioni	
Problemi statici	
Stato conservazione:	
- generale	mediamente conservato
- delle pertinenze	buono
- delle strutture	mediamente conservato
- dei materiali	mediamente conservato



Data rilievo: 19-nov-05 Aggiornamento scheda: Ottobre 2019

Poggio alle Case

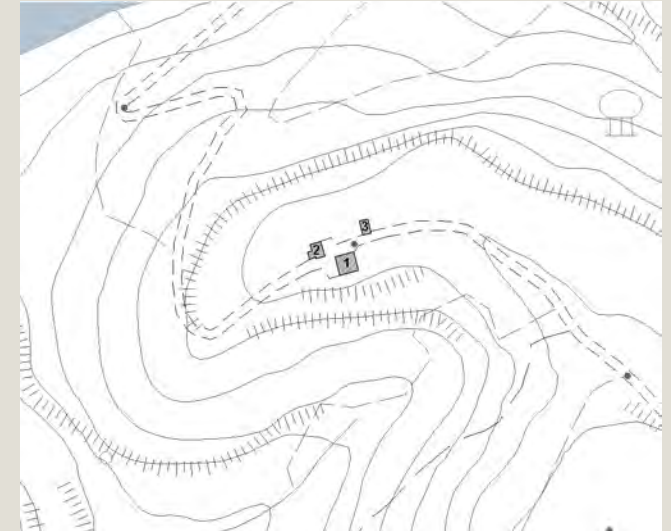
Estratto del Catasto Leopoldino



Estratto del Catasto di Impianto



Estratto della Carta Tecnica Regionale



Informazioni relative al contesto

Giacitura del terreno	mezzacosta
Visibilità nel contesto	non visibile
Area di pertinenza	poco articolato
Strada di accesso	sterrata
Sistemazioni esterne	
Alberi e arbusti	cipressi isolati
	gruppo di querce
	pino

Catasto

Foglio di mappa	219
Particella	20
Subalterno	

Catasto Leopoldino

Sezione	-
Foglio	-



L'edificio



Beni culturali ed edifici notificati ai sensi dell'art. 10 del D.lgs. 42/2004 e successive modifiche

Numero di archivio

Denominazione

Strada o via

Località

N. del Decreto Legge

Beni paesaggistici ai sensi dell'art. 134 del D.lgs. 42/2004, e successive modifiche

Aree art. 136, ex L.1497

Aree art. 142, comma c

PTCP - Aree di Pertinenza

SIR-SIC - Siti d'importanza regionale e comunitaria

PIANO STRUTTURALE

Sistemi di paesaggio - Titolo V

U.T.O.E. - Titolo VIII

Funzione agricola

6. I versanti calanchivi di Monteoliveto, Chiusure e l'alveo dell'Ombrone
N.1 Asciano
Prevalente funzione agricola

Dati generali

Tipologia edilizia

annesso agricolo

Descrizione estesa



N. dei piani

2

Elementi costruttivi

Coperture

a capanna

Manto di copertura

coppi ed embrici vecchi

Volumi oltre gronda

Tipologia della gronda

gronda a cornicione

Tipologia delle murature

mattoni vecchi con commenti in calce

Elementi architettonici

Elementi decorativi

salto di gatto

Tipologia degli infissi

tradizionali

Infissi

assenti

Stato di conservazione

Presenza di superfetazioni

Problemi statici

Stato conservazione:

- generale

- delle pertinenze

- delle strutture

- dei materiali

mediamente conservato

buono

mediamente conservato

mediamente conservato



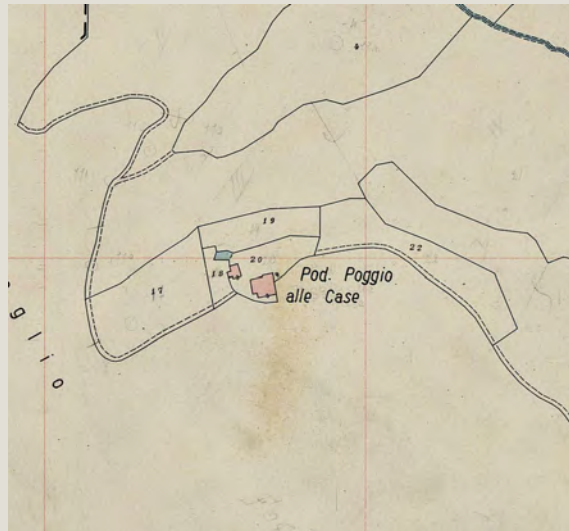
Data rilievo: 19-nov-05 Aggiornamento scheda: Ottobre 2019

Poggio alle Case

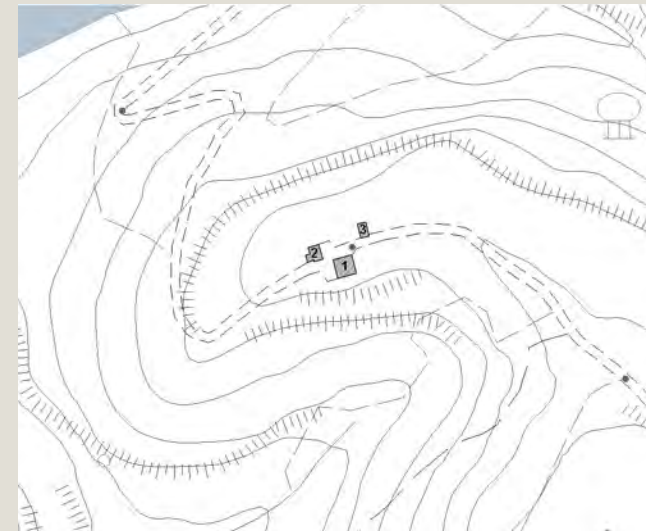
Estratto del Catasto Leopoldino



Estratto del Catasto di Impianto



Estratto della Carta Tecnica Regionale



Informazioni relative al contesto

Giacitura del terreno	mezzacosta
Visibilità nel contesto	non visibile
Area di pertinenza	poco articolato
Strada di accesso	sterrata
Sistemazioni esterne	
Alberi e arbusti	cipressi isolati
	gruppo di querce
	pino

Catasto

Foglio di mappa	219
Particella	20
Subalterno	

Catasto Leopoldino

Sezione	-
Foglio	-



L'edificio



Beni culturali ed edifici notificati ai sensi dell'art. 10 del D.lgs. 42/2004 e successive modifiche

Numero di archivio

Denominazione

Strada o via

Località

N. del Decreto Legge

Beni paesaggistici ai sensi dell'art. 134 del D.lgs. 42/2004, e successive modifiche

Aree art. 136, ex L.1497

Aree art. 142, comma c

PTCP - Aree di Pertinenza

SIR-SIC - Siti d'importanza regionale e comunitaria

PIANO STRUTTURALE

Sistemi di paesaggio - Titolo V

U.T.O.E. - Titolo VIII

Funzione agricola

6. I versanti calanchivi di Monteoliveto, Chiusure e l'alveo dell'Ombrone

N.1 Asciano

Prevalente funzione agricola

Dati generali

Tipologia edilizia

annesso agricolo

Descrizione estesa

N. dei piani

2

Elementi costruttivi

Coperture

a capanna

Manto di copertura

coppi ed embrici vecchi

Volumi oltre gronda

camino tradizionale

Tipologia della gronda

correnti in legno orditi con pianelle in cotto

Tipologia delle murature

mattoni vecchi con commenti in calce

Elementi architettonici

Elementi decorativi

Tipologia degli infissi

tradizionali

Infissi

in legno

Stato di conservazione

Presenza di superfetazioni

Problemi statici

Stato conservazione:

- generale

mediamente conservato

- delle pertinenze

buono

- delle strutture

mediamente conservato

- dei materiali

mediamente conservato



Data rilievo: 12-set-05 Aggiornamento scheda: Dicembre 2021

Poggio alle Monache

Estratto del Catasto Leopoldino



Estratto del Catasto di Impianto



Estratto della Carta Tecnica Regionale



Informazioni relative al contesto

Giacitura del terreno	sommità
Visibilità nel contesto	molto visibile
Area di pertinenza	molto articolato
Strada di accesso	asfalto
Sistemazioni esterne	giardino
	corte
Alberi e arbusti	boschetto di cipressi, pini, querce, lecci, storic

Catasto

Foglio di mappa	219
Particella	52
Subalterno	

Catasto Leopoldino

Sezione	FF
Foglio	9



L'edificio



Beni culturali ed edifici notificati ai sensi dell'art. 10 del D.lgs. 42/2004 e successive modifiche

Numero di archivio

Denominazione

Strada o via

Località

N. del Decreto Legge

Beni paesaggistici ai sensi dell'art. 134 del D.lgs. 42/2004, e successive modifiche

Aree art. 136, ex L.1497

Aree art. 142, comma c

PTCP - Aree di Pertinenza

SIR-SIC - Siti d'importanza regionale e comunitaria

PIANO STRUTTURALE

Sistemi di paesaggio - Titolo V

U.T.O.E. - Titolo VIII

Funzione agricola

Monte Oliveto maggiore e centro medioevale di Chiusure

Pertinenza dei beni storico-architettonici

6. I versanti calanchivi di Monteoliveto, Chiusure e l'alveo dell'Ombrone

N.1 Asciano

Prevalente funzione agricola

Dati generali

Tipologia edilizia

casa colonica

Descrizione estesa

N. dei piani

2

Elementi costruttivi

Coperture

a padiglione

Manto di copertura

coppi ed embrici vecchi

Volumi oltre gronda

camino tradizionale

camino moderno

Tipologia della gronda

correnti in legno orditi con pianelle in cotto

Tipologia delle murature

mattoni vecchi con commenti in calce

Elementi architettonici

arredi o pozzi

Elementi decorativi

elementi decorativi di pregio

Tipologia degli infissi

tradizionali

Infissi

in legno

Stato di conservazione

Presenza di superfetazioni

Problemi statici

Stato conservazione:

- generale

buono

- delle pertinenze

buono

- delle strutture

buono

- dei materiali

buono



Data rilievo: 12-set-05 Aggiornamento scheda: Dicembre 2021

Poggio alle Monache

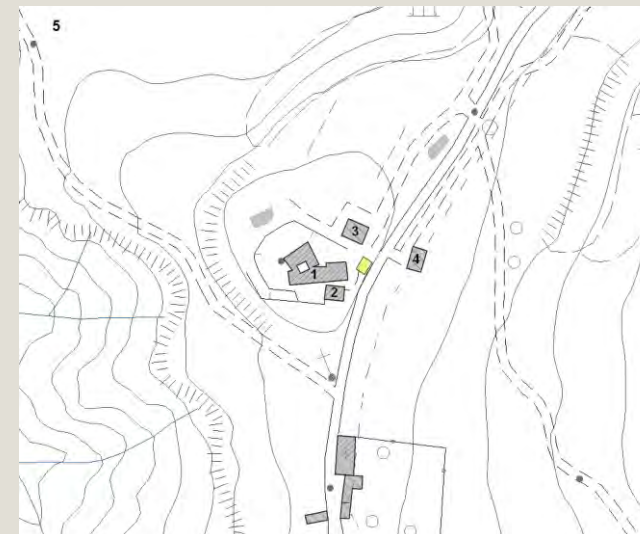
Estratto del Catasto Leopoldino



Estratto del Catasto di Impianto



Estratto della Carta Tecnica Regionale



Informazioni relative al contesto

Giacitura del terreno	sommità
Visibilità nel contesto	molto visibile
Area di pertinenza	molto articolato
Strada di accesso	asfalto
Sistemazioni esterne	giardino
	corte
Alberi e arbusti	boschetto di cipressi, pini, querce, lecci, storic

Catasto

Foglio di mappa	219
Particella	52
Subalterno	

Catasto Leopoldino

Sezione	FF
Foglio	9



L'edificio



Beni culturali ed edifici notificati ai sensi dell'art. 10 del D.lgs. 42/2004 e successive modifiche

Numero di archivio

Denominazione

Strada o via

Località

N. del Decreto Legge

Beni paesaggistici ai sensi dell'art. 134 del D.lgs. 42/2004, e successive modifiche

Aree art. 136, ex L.1497

Aree art. 142, comma c

PTCP - Aree di Pertinenza

SIR-SIC - Siti d'importanza regionale e comunitaria

PIANO STRUTTURALE

Sistemi di paesaggio - Titolo V

U.T.O.E. - Titolo VIII

Funzione agricola

Monte Oliveto maggiore e centro medioevale di chiusure

Pertinenza dei beni storico-architettonici

6. I versanti calanchivi di Monteoliveto, Chiusure e l'alveo dell'Ombrone

N.1 Asciano

Prevalente funzione agricola

Dati generali

Tipologia edilizia

casa colonica

Descrizione estesa

N. dei piani

2

Elementi costruttivi

Coperture

a capanna

Manto di copertura

coppi ed embrici vecchi

Volumi oltre gronda

Tipologia della gronda

gronda a cornicione

Tipologia delle murature

mattoni vecchi con commenti in calce

Elementi architettonici

Elementi decorativi

Tipologia degli infissi

tradizionali

Infissi

in legno

Stato di conservazione

Presenza di superfetazioni

Problemi statici

Stato conservazione:

- generale

buono

- delle pertinenze

buono

- delle strutture

buono

- dei materiali

buono



Data rilievo: 12-set-05 Aggiornamento scheda: Dicembre 2021

Poggio alle Monache

Estratto del Catasto Leopoldino



Estratto del Catasto di Impianto



Estratto della Carta Tecnica Regionale



Informazioni relative al contesto

Giacitura del terreno	sommità
Visibilità nel contesto	molto visibile
Area di pertinenza	molto articolato
Strada di accesso	asfalto
Sistemazioni esterne	giardino
	corte
Alberi e arbusti	boschetto di cipressi, pini, querce, lecci, storic

Catasto

Foglio di mappa	219
Particella	52
Subalterno	

Catasto Leopoldino

Sezione	-
Foglio	-



L'edificio



Beni culturali ed edifici notificati ai sensi dell'art. 10 del D.lgs. 42/2004 e successive modifiche

Numero di archivio

Denominazione

Strada o via

Località

N. del Decreto Legge

Beni paesaggistici ai sensi dell'art. 134 del D.lgs. 42/2004, e successive modifiche

Aree art. 136, ex L.1497

Aree art. 142, comma c

PTCP - Aree di Pertinenza

SIR-SIC - Siti d'importanza regionale e comunitaria

PIANO STRUTTURALE

Sistemi di paesaggio - Titolo V

U.T.O.E. - Titolo VIII

Funzione agricola

Monte Oliveto maggiore e centro medioevale di chiusura

Pertinenza dei beni storico-architettonici

6. I versanti calanchivi di Monteoliveto, Chiusure e l'alveo dell'Ombrone

N.1 Asciano

Prevalente funzione agricola

Dati generali

Tipologia edilizia

annesso agricolo

Descrizione estesa

N. dei piani

2

Elementi costruttivi

Coperture

a capanna

Manto di copertura

marsigliesi

Volumi oltre gronda

Tipologia della gronda

gronda a cornicione

Tipologia delle murature

mattoni vecchi con commenti in calce

Elementi architettonici

Elementi decorativi

aperture ad arco

Tipologia degli infissi

tradizionali

Infissi

in legno

Stato di conservazione

Presenza di superfetazioni

Poggio alle Monache ed 1

Problemi statici

Stato conservazione:

- generale

buono

- delle pertinenze

buono

- delle strutture

buono

- dei materiali

buono



Data rilievo: 12-set-05 Aggiornamento scheda: Dicembre 2021

Poggio alle Monache

Estratto del Catasto Leopoldino



Estratto del Catasto di Impianto



Estratto della Carta Tecnica Regionale



Informazioni relative al contesto

Giacitura del terreno	sommità
Visibilità nel contesto	molto visibile
Area di pertinenza	molto articolato
Strada di accesso	asfalto
Sistemazioni esterne	giardino
	corte
Alberi e arbusti	boschetto di cipressi, pini, querce, lecci, storic

Catasto

Foglio di mappa	219
Particella	12
Subalterno	

Catasto Leopoldino

Sezione	-
Foglio	-



L'edificio



Beni culturali ed edifici notificati ai sensi dell'art. 10 del D.lgs. 42/2004 e successive modifiche

Numero di archivio

Denominazione

Strada o via

Località

N. del Decreto Legge

Beni paesaggistici ai sensi dell'art. 134 del D.lgs. 42/2004, e successive modifiche

Aree art. 136, ex L.1497

Aree art. 142, comma c

PTCP - Aree di Pertinenza

SIR-SIC - Siti d'importanza regionale e comunitaria

PIANO STRUTTURALE

Sistemi di paesaggio - Titolo V

U.T.O.E. - Titolo VIII

Funzione agricola

Monte Oliveto maggiore e centro medioevale di chiusura
Pertinenza dei beni storico-architettonici
4. Il versante fra il Pecorile e San Giovanni d'Asso
N.1 Asciano
Esclusiva funzione agricola

Dati generali

Tipologia edilizia **annesso agricolo**

Descrizione estesa

N. dei piani **1**

Elementi costruttivi

Coperture **a capanna**

Manto di copertura **coppi ed embrici vecchi**

Volumi oltre gronda

Tipologia della gronda **correnti in legno orditi con pianelle in cotto**

Tipologia delle murature **mattoni vecchi con commenti in calce**

Elementi architettonici

Elementi decorativi

Tipologia degli infissi **tradizionali**

Infissi **in legno**

Stato di conservazione

Presenza di superfetazioni **Poggio alle Monache ed 1**

Problemi statici

Stato conservazione:

- generale **buono**
- delle pertinenze **buono**
- delle strutture **buono**
- dei materiali **buono**



Data rilievo: Aggiornamento scheda: **Dicembre 2021**

Poggio alle Monache

Estratto del Catasto Leopoldino



Estratto del Catasto di Impianto



Estratto della Carta Tecnica Regionale



Informazioni relative al contesto

Giacitura del terreno	sommità
Visibilità nel contesto	molto visibile
Area di pertinenza	
Strada di accesso	
Sistemazioni esterne	
Alberi e arbusti	boschetto di cipressi, pini, querce, lecci, storic

Catasto

Foglio di mappa	
Particella	
Subalterno	

Catasto Leopoldino

Sezione	
Foglio	



L'edificio



Beni culturali ed edifici notificati ai sensi dell'art. 10 del D.lgs. 42/2004 e successive modifiche

Numero di archivio

Denominazione

Strada o via

Località

N. del Decreto Legge

Beni paesaggistici ai sensi dell'art. 134 del D.lgs. 42/2004, e successive modifiche

Aree art. 136, ex L.1497

Aree art. 142, comma c

PTCP - Aree di Pertinenza

SIR-SIC - Siti d'importanza regionale e comunitaria

PIANO STRUTTURALE

Sistemi di paesaggio - Titolo V

U.T.O.E. - Titolo VIII

Funzione agricola

Dati generali

Tipologia edilizia

altro

Descrizione estesa

N. dei piani

Elementi costruttivi

Coperture

Manto di copertura

Volumi oltre gronda

Tipologia della gronda

Tipologia delle murature

mattoni vecchi con commenti in calce

Elementi architettonici

Elementi decorativi

Tipologia degli infissi

Infissi

Stato di conservazione

Presenza di superfetazioni

Problemi statici

Stato conservazione:

- generale

pessimo

- delle pertinenze

pessimo

- delle strutture

pessimo

- dei materiali

pessimo



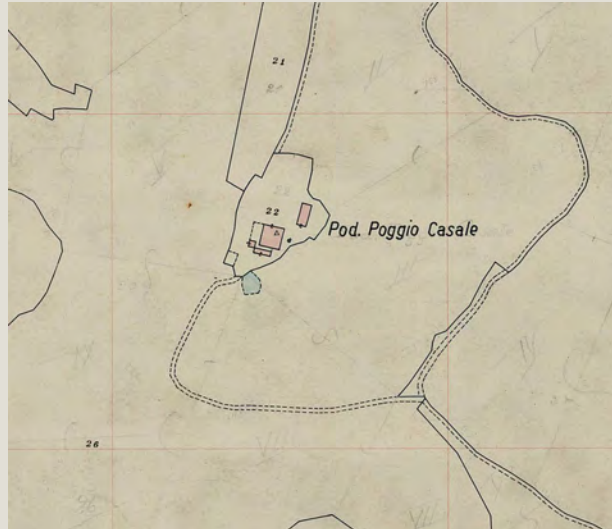
Data rilievo: 26-set-05 Aggiornamento scheda: Ottobre 2019

Poggio Casale

Estratto del Catasto Leopoldino



Estratto del Catasto di Impianto



Estratto della Carta Tecnica Regionale



Informazioni relative al contesto

Giacitura del terreno	sommità
Visibilità nel contesto	molto visibile
Area di pertinenza	poco articolato
Strada di accesso	sterrata
Sistemazioni esterne	piazzale
Alberi e arbusti	gruppo di cipressi
	pino

Catasto

Foglio di mappa	228
Particella	32
Subalterno	

Catasto Leopoldino

Sezione	EE
Foglio	9



L'edificio



Beni culturali ed edifici notificati ai sensi dell'art. 10 del D.lgs. 42/2004 e successive modifiche

Numero di archivio

Denominazione

Strada o via

Località

N. del Decreto Legge

Beni paesaggistici ai sensi dell'art. 134 del D.lgs. 42/2004, e successive modifiche

Aree art. 136, ex L.1497

Aree art. 142, comma c

PTCP - Aree di Pertinenza

SIR-SIC - Siti d'importanza regionale e comunitaria

PIANO STRUTTURALE

Sistemi di paesaggio - Titolo V

U.T.O.E. - Titolo VIII

Funzione agricola

Monte Oliveto maggiore e centro medioevale di chiusure
Monte Oliveto Maggiore e Crete di Asciano
6. I versanti calanchivi di Monteoliveto, Chiusure e l'alveo dell'Ombrone
N.1 Asciano
Esclusiva funzione agricola

Dati generali

Tipologia edilizia

casa colonica

Descrizione estesa

N. dei piani

2

Elementi costruttivi

Coperture

a capanna

Manto di copertura

coppi ed embrici vecchi

Volumi oltre gronda

camino moderno

Tipologia della gronda

gronda a cornicione

Tipologia delle murature

mattoni vecchi con commenti in calce

Elementi architettonici

Elementi decorativi

Tipologia degli infissi

tradizionali

Infissi

in legno

Stato di conservazione

Presenza di superfetazioni

Poggio alle Monache ed 1

Problemi statici

Stato conservazione:

- generale

buono

- delle pertinenze

buono

- delle strutture

buono

- dei materiali

buono



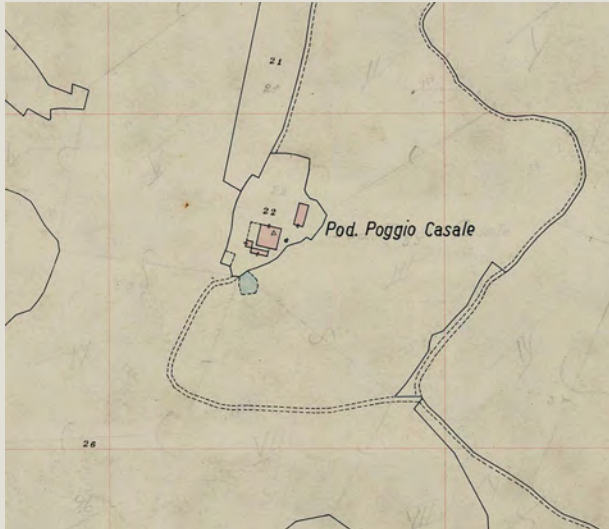
Data rilievo: 26-set-05 Aggiornamento scheda: Ottobre 2019

Poggio Casale

Estratto del Catasto Leopoldino



Estratto del Catasto di Impianto



Estratto della Carta Tecnica Regionale



Informazioni relative al contesto

Giacitura del terreno	sommità
Visibilità nel contesto	molto visibile
Area di pertinenza	poco articolato
Strada di accesso	sterrata
Sistemazioni esterne	piazzale
Alberi e arbusti	gruppo di cipressi
	pino

Catasto

Foglio di mappa	228
Particella	32
Subalterno	

Catasto Leopoldino

Sezione	-
Foglio	-



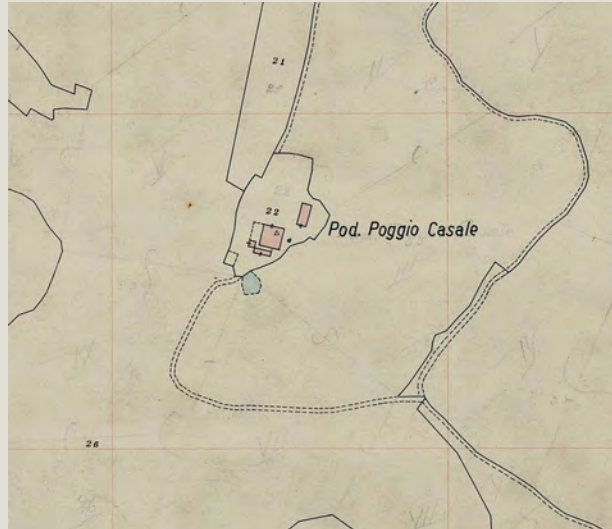
Data rilievo: 26-set-05 Aggiornamento scheda: Ottobre 2019

Poggio Casale

Estratto del Catasto Leopoldino



Estratto del Catasto di Impianto



Estratto della Carta Tecnica Regionale



Informazioni relative al contesto

Giacitura del terreno	sommità
Visibilità nel contesto	molto visibile
Area di pertinenza	poco articolato
Strada di accesso	sterrata
Sistemazioni esterne	piazzale
Alberi e arbusti	gruppo di cipressi
	pino

Catasto

Foglio di mappa	228
Particella	32
Subalterno	

Catasto Leopoldino

Sezione	-
Foglio	-



L'edificio



Beni culturali ed edifici notificati ai sensi dell'art. 10 del D.lgs. 42/2004 e successive modifiche

Numero di archivio

Denominazione

Strada o via

Località

N. del Decreto Legge

Beni paesaggistici ai sensi dell'art. 134 del D.lgs. 42/2004, e successive modifiche

Aree art. 136, ex L.1497

Monte Oliveto maggiore e centro medioevale di chiusure

Aree art. 142, comma c

PTCP - Aree di Pertinenza

SIR-SIC - Siti d'importanza regionale e comunitaria

Monte Oliveto Maggiore e Crete di Asciano

PIANO STRUTTURALE

Sistemi di paesaggio - Titolo V

6. I versanti calanchivi di Monteoliveto, Chiusure e l'alveo dell'Ombro

U.T.O.E. - Titolo VIII

N.1 Asciano

Funzione agricola

Esclusiva funzione agricola

Dati generali

Tipologia edilizia

annesso agricolo

Descrizione estesa



N. dei piani

1

Elementi costruttivi

Coperture

a padiglione

Manto di copertura

Volumi oltre gronda

Tipologia della gronda

gronda a cornicione

Tipologia delle murature

mattoni vecchi con commenti in calce

Elementi architettonici


Elementi decorativi

Tipologia degli infissi

Infissi

Stato di conservazione

Presenza di superfetazioni



Problemi statici

lesioni o malfunzionamenti lievi o generalizzati

Stato conservazione:

- generale

mediamente conservato

- delle pertinenze

mediamente conservato

- delle strutture

mediamente conservato

- dei materiali

mediamente conservato



Data rilievo: 22-nov-05 Aggiornamento scheda: Ottobre 2019

Poggio Oliveto

Estratto del Catasto Leopoldino



Estratto del Catasto di Impianto



Estratto della Carta Tecnica Regionale



Informazioni relative al contesto

Giacitura del terreno	crinale
Visibilità nel contesto	molto visibile
Area di pertinenza	poco articolato
Strada di accesso	asfalto
Sistemazioni esterne	piazzale
Alberi e arbusti	pini

Catasto

Foglio di mappa	224
Particella	22
Subalterno	

Catasto Leopoldino

Sezione	-
Foglio	-



L'edificio



Beni culturali ed edifici notificati ai sensi dell'art. 10 del D.lgs. 42/2004 e successive modifiche

Numero di archivio

Denominazione

Strada o via

Località

N. del Decreto Legge

Beni paesaggistici ai sensi dell'art. 134 del D.lgs. 42/2004, e successive modifiche

Aree art. 136, ex L.1497

Aree art. 142, comma c

PTCP - Aree di Pertinenza

SIR-SIC - Siti d'importanza regionale e comunitaria

PIANO STRUTTURALE

Sistemi di paesaggio - Titolo V

U.T.O.E. - Titolo VIII

Funzione agricola

4. Il versante fra il Pecorile e San Giovanni d'Asso

N.1 Asciano

Esclusiva funzione agricola

Dati generali

Tipologia edilizia

casa colonica

Descrizione estesa

N. dei piani

2

Elementi costruttivi

Coperture

a capanna

Manto di copertura

coppi ed embrici vecchi

Volumi oltre gronda

camino moderno

Tipologia della gronda

laterizio armato o c.a.

Tipologia delle murature

intonaci

Elementi architettonici

scale esterne non tradizionali

Elementi decorativi

Tipologia degli infissi

tradizionali

Infissi

in legno

Stato di conservazione

Presenza di superfetazioni

Problemi statici

Stato conservazione:

- generale

mediamente conservato

- delle pertinenze

mediamente conservato

- delle strutture

mediamente conservato

- dei materiali

mediamente conservato



Data rilievo: 22-nov-05 Aggiornamento scheda: Ottobre 2019

Poggio Oliveto

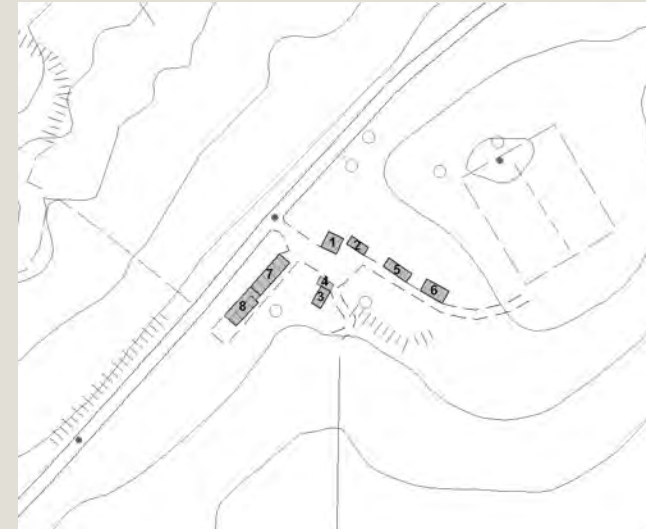
Estratto del Catasto Leopoldino



Estratto del Catasto di Impianto



Estratto della Carta Tecnica Regionale



Informazioni relative al contesto

Giacitura del terreno	crinale
Visibilità nel contesto	molto visibile
Area di pertinenza	poco articolato
Strada di accesso	asfalto
Sistemazioni esterne	piazzale
Alberi e arbusti	pini

Catasto

Foglio di mappa	224
Particella	22
Subalterno	

Catasto Leopoldino

Sezione	-
Foglio	-



L'edificio



Beni culturali ed edifici notificati ai sensi dell'art. 10 del D.lgs. 42/2004 e successive modifiche

Numero di archivio

Denominazione

Strada o via

Località

N. del Decreto Legge

Beni paesaggistici ai sensi dell'art. 134 del D.lgs. 42/2004, e successive modifiche

Aree art. 136, ex L.1497

Aree art. 142, comma c

PTCP - Aree di Pertinenza

SIR-SIC - Siti d'importanza regionale e comunitaria

PIANO STRUTTURALE

Sistemi di paesaggio - Titolo V

4. Il versante fra il Pecorile e San Giovanni d'Asso

U.T.O.E. - Titolo VIII

N.1 Asciano

Funzione agricola

Esclusiva funzione agricola

Dati generali

Tipologia edilizia

annesso agricolo

Descrizione estesa

N. dei piani

2

Elementi costruttivi

Coperture

a capanna

Manto di copertura

marsigliesi

Volumi oltre gronda

Tipologia della gronda

laterizio armato o c.a.

Tipologia delle murature

c.a. a vista

Elementi architettonici

Elementi decorativi

Tipologia degli infissi

tradizionali

Infissi

in ferro

Stato di conservazione

Presenza di superfetazioni

Problemi statici

lesioni o malfunzionamenti lievi o generalizzati

Stato conservazione:

- generale

scadente

- delle pertinenze

mediamente conservato

- delle strutture

mediamente conservato

- dei materiali

mediamente conservato



Data rilievo: 22-nov-05 Aggiornamento scheda: Ottobre 2019

Poggio Oliveto

Estratto del Catasto Leopoldino



Estratto del Catasto di Impianto



Estratto della Carta Tecnica Regionale



Informazioni relative al contesto

Giacitura del terreno	crinale
Visibilità nel contesto	molto visibile
Area di pertinenza	poco articolato
Strada di accesso	asfalto
Sistemazioni esterne	piazzale
Alberi e arbusti	pini

Catasto

Foglio di mappa	224
Particella	22
Subalterno	

Catasto Leopoldino

Sezione	-
Foglio	-



L'edificio



Beni culturali ed edifici notificati ai sensi dell'art. 10 del D.lgs. 42/2004 e successive modifiche

Numero di archivio

Denominazione

Strada o via

Località

N. del Decreto Legge

Beni paesaggistici ai sensi dell'art. 134 del D.lgs. 42/2004, e successive modifiche

Aree art. 136, ex L.1497

Aree art. 142, comma c

PTCP - Aree di Pertinenza

SIR-SIC - Siti d'importanza regionale e comunitaria

PIANO STRUTTURALE

Sistemi di paesaggio - Titolo V

4. Il versante fra il Pecorile e San Giovanni d'Asso

U.T.O.E. - Titolo VIII

N.1 Asciano

Funzione agricola

Esclusiva funzione agricola

Dati generali

Tipologia edilizia

annesso agricolo

Descrizione estesa

N. dei piani

1

Elementi costruttivi

Coperture

a capanna

Manto di copertura

cementegole

Volumi oltre gronda

Tipologia della gronda

Tipologia delle murature

c.a. a vista

Elementi architettonici

Elementi decorativi

Tipologia degli infissi

Infissi

in ferro

Stato di conservazione

Presenza di superfetazioni

Problemi statici

Stato conservazione:

- generale

mediamente conservato

- delle pertinenze

mediamente conservato

- delle strutture

mediamente conservato

- dei materiali

mediamente conservato



Data rilievo: 22-nov-05 Aggiornamento scheda: Ottobre 2019

Poggio Oliveto

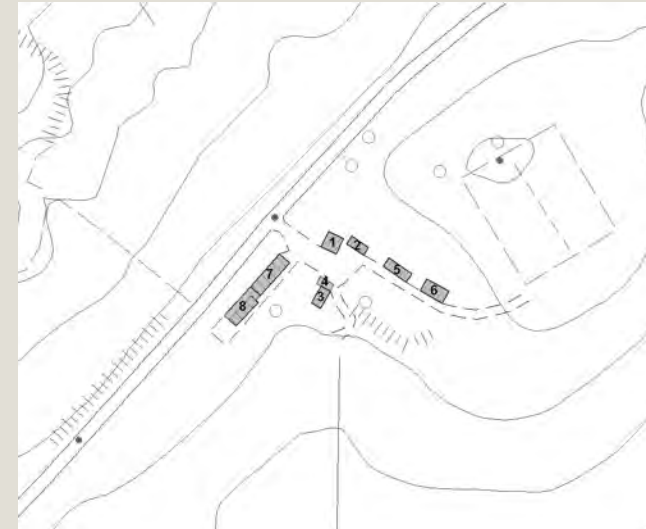
Estratto del Catasto Leopoldino



Estratto del Catasto di Impianto



Estratto della Carta Tecnica Regionale



Informazioni relative al contesto

Giacitura del terreno	crinale
Visibilità nel contesto	molto visibile
Area di pertinenza	poco articolato
Strada di accesso	asfalto
Sistemazioni esterne	piazzale
Alberi e arbusti	pini

Catasto

Foglio di mappa	224
Particella	22
Subalterno	

Catasto Leopoldino

Sezione	-
Foglio	-



L'edificio



Beni culturali ed edifici notificati ai sensi dell'art. 10 del D.lgs. 42/2004 e successive modifiche

Numero di archivio

Denominazione

Strada o via

Località

N. del Decreto Legge

Beni paesaggistici ai sensi dell'art. 134 del D.lgs. 42/2004, e successive modifiche

Aree art. 136, ex L.1497

Aree art. 142, comma c

PTCP - Aree di Pertinenza

SIR-SIC - Siti d'importanza regionale e comunitaria

PIANO STRUTTURALE

Sistemi di paesaggio - Titolo V

U.T.O.E. - Titolo VIII

Funzione agricola

4. Il versante fra il Pecorile e San Giovanni d'Asso
N.1 Asciano
Esclusiva funzione agricola

Dati generali

Tipologia edilizia	annesso agricolo
Descrizione estesa	
N. dei piani	1

Elementi costruttivi

Coperture	a capanna
Manto di copertura	marsigliesi
Volumi oltre gronda	
Tipologia della gronda	
Tipologia delle murature	blocchi in c.
Elementi architettonici	
Elementi decorativi	
Tipologia degli infissi	
Infissi	in ferro

Stato di conservazione

Presenza di superfetazioni	
Problemi statici	
Stato conservazione:	
- generale	mediamente conservato
- delle pertinenze	mediamente conservato
- delle strutture	mediamente conservato
- dei materiali	mediamente conservato



Data rilievo: 22-nov-05 Aggiornamento scheda: Ottobre 2019

Poggio Oliveto

Estratto del Catasto Leopoldino



Estratto del Catasto di Impianto



Estratto della Carta Tecnica Regionale



Informazioni relative al contesto

Giacitura del terreno	crinale
Visibilità nel contesto	molto visibile
Area di pertinenza	poco articolato
Strada di accesso	asfalto
Sistemazioni esterne	
Alberi e arbusti	pini

Catasto

Foglio di mappa	224
Particella	22
Subalterno	

Catasto Leopoldino

Sezione	-
Foglio	-



Data rilievo: 22-nov-05 Aggiornamento scheda: Ottobre 2019

Poggio Oliveto

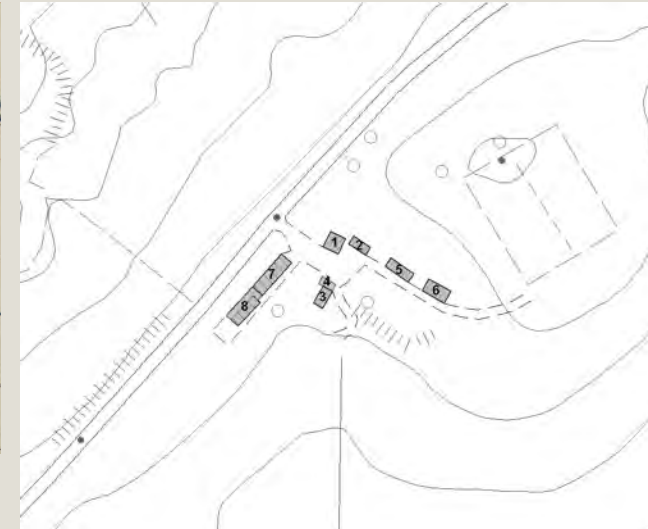
Estratto del Catasto Leopoldino



Estratto del Catasto di Impianto



Estratto della Carta Tecnica Regionale



Informazioni relative al contesto

Giacitura del terreno	crinale
Visibilità nel contesto	molto visibile
Area di pertinenza	poco articolato
Strada di accesso	sterrata
Sistemazioni esterne	piazzale
Alberi e arbusti	pini

Catasto

Foglio di mappa	224
Particella	22
Subalterno	

Catasto Leopoldino

Sezione	-
Foglio	-



L'edificio



Beni culturali ed edifici notificati ai sensi dell'art. 10 del D.lgs. 42/2004 e successive modifiche

Numero di archivio

Denominazione

Strada o via

Località

N. del Decreto Legge

Beni paesaggistici ai sensi dell'art. 134 del D.lgs. 42/2004, e successive modifiche

Aree art. 136, ex L.1497

Aree art. 142, comma c

PTCP - Aree di Pertinenza

SIR-SIC - Siti d'importanza regionale e comunitaria

PIANO STRUTTURALE

Sistemi di paesaggio - Titolo V

U.T.O.E. - Titolo VIII

Funzione agricola

	4. Il versante fra il Pecorile e San Giovanni d'Asso
	N.1 Asciano
	Esclusiva funzione agricola

Dati generali

Tipologia edilizia

annesso agricolo

Descrizione estesa

N. dei piani

2

Elementi costruttivi

Coperture

a capanna

Manto di copertura

cementegole

Volumi oltre gronda

Tipologia della gronda

Tipologia delle murature

blocchi in c.

Elementi architettonici

Elementi decorativi

Tipologia degli infissi

Infissi

in ferro

Stato di conservazione

Presenza di superfetazioni

Problemi statici

Stato conservazione:

- generale

mediamente conservato

- delle pertinenze

mediamente conservato

- delle strutture

mediamente conservato

- dei materiali

mediamente conservato



Data rilievo: 22-nov-05 Aggiornamento scheda: Ottobre 2019

Poggio Oliveto

Estratto del Catasto Leopoldino



Estratto del Catasto di Impianto



Estratto della Carta Tecnica Regionale



Informazioni relative al contesto

Giacitura del terreno	crinale
Visibilità nel contesto	molto visibile
Area di pertinenza	poco articolato
Strada di accesso	asfalto
Sistemazioni esterne	piazzale
Alberi e arbusti	pini

Catasto

Foglio di mappa	224
Particella	22
Subalterno	

Catasto Leopoldino

Sezione	-
Foglio	-



L'edificio



Beni culturali ed edifici notificati ai sensi dell'art. 10 del D.lgs. 42/2004 e successive modifiche

Numero di archivio

Denominazione

Strada o via

Località

N. del Decreto Legge

Beni paesaggistici ai sensi dell'art. 134 del D.lgs. 42/2004, e successive modifiche

Aree art. 136, ex L.1497

Aree art. 142, comma c

PTCP - Aree di Pertinenza

SIR-SIC - Siti d'importanza regionale e comunitaria

PIANO STRUTTURALE

Sistemi di paesaggio - Titolo V

U.T.O.E. - Titolo VIII

Funzione agricola

4. Il versante fra il Pecorile e San Giovanni d'Asso

N.1 Asciano

Esclusiva funzione agricola

Dati generali

Tipologia edilizia

annesso agricolo

Descrizione estesa

N. dei piani

1

Elementi costruttivi

Coperture

a capanna

ad una falda

marsigliesi

Manto di copertura

Volumi oltre gronda

Tipologia della gronda

laterizio

Tipologia delle murature

blocchi in c.

Elementi architettonici

Elementi decorativi

Tipologia degli infissi

in ferro

Infissi

Stato di conservazione

Presenza di superfetazioni

Problemi statici

Stato conservazione:

- generale

scadente

- delle pertinenze

scadente

- delle strutture

scadente

- dei materiali

scadente



Data rilievo: 22-nov-05 Aggiornamento scheda: Ottobre 2019

Poggio Oliveto

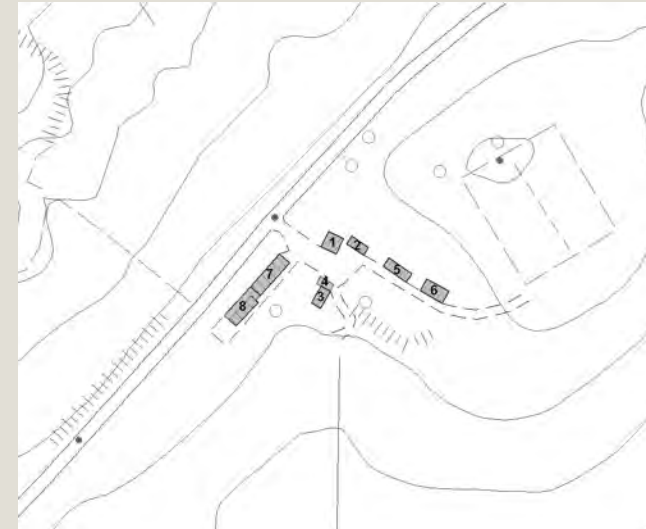
Estratto del Catasto Leopoldino



Estratto del Catasto di Impianto



Estratto della Carta Tecnica Regionale



Informazioni relative al contesto

Giacitura del terreno	crinale
Visibilità nel contesto	molto visibile
Area di pertinenza	poco articolato
Strada di accesso	sterrata
Sistemazioni esterne	piazzale
Alberi e arbusti	pini

Catasto

Foglio di mappa	224
Particella	22
Subalterno	

Catasto Leopoldino

Sezione	-
Foglio	-



L'edificio



Beni culturali ed edifici notificati ai sensi dell'art. 10 del D.lgs. 42/2004 e successive modifiche

Numero di archivio

Denominazione

Strada o via

Località

N. del Decreto Legge

Beni paesaggistici ai sensi dell'art. 134 del D.lgs. 42/2004, e successive modifiche

Aree art. 136, ex L.1497

Aree art. 142, comma c

PTCP - Aree di Pertinenza

SIR-SIC - Siti d'importanza regionale e comunitaria

PIANO STRUTTURALE

Sistemi di paesaggio - Titolo V

4. Il versante fra il Pecorile e San Giovanni d'Asso

U.T.O.E. - Titolo VIII

N.1 Asciano

Funzione agricola

Esclusiva funzione agricola

Dati generali

Tipologia edilizia

annesso agricolo

Descrizione estesa

N. dei piani

1

Elementi costruttivi

Coperture

ad una falda

Manto di copertura

marsigliesi

Volumi oltre gronda

Tipologia della gronda

Tipologia delle murature

blocchi in c.

Elementi architettonici

Elementi decorativi

Tipologia degli infissi

Infissi

Stato di conservazione

Presenza di superfetazioni

Problemi statici

Stato conservazione:

- generale

scadente

- delle pertinenze

scadente

- delle strutture

scadente

- dei materiali

scadente



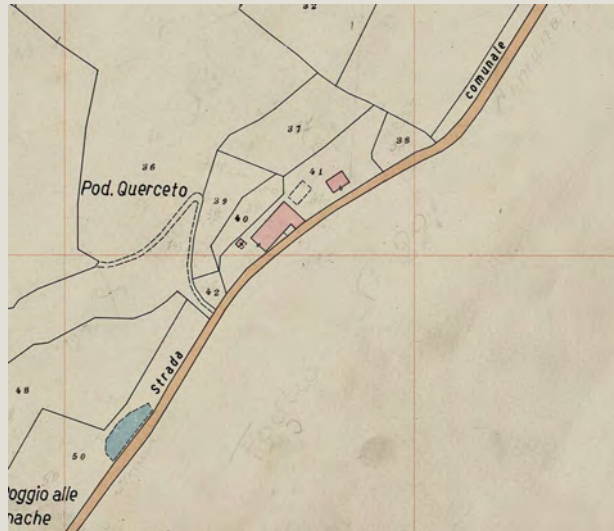
Data rilievo: 10-nov-05 Aggiornamento scheda: Ottobre 2019

Querceto

Estratto del Catasto Leopoldino



Estratto del Catasto di Impianto



Estratto della Carta Tecnica Regionale



Informazioni relative al contesto

Giacitura del terreno	crinale
Visibilità nel contesto	molto visibile
Area di pertinenza	molto articolato
Strada di accesso	asfalto
Sistemazioni esterne	
Alberi e arbusti	cipressi isolati
	gruppo di querce

Catasto

Foglio di mappa	219
Particella	41
Subalterno	

Catasto Leopoldino

Sezione	FF
Foglio	9



L'edificio



Beni culturali ed edifici notificati ai sensi dell'art. 10 del D.lgs. 42/2004 e successive modifiche

Numero di archivio

Denominazione

Strada o via

Località

N. del Decreto Legge

Beni paesaggistici ai sensi dell'art. 134 del D.lgs. 42/2004, e successive modifiche

Aree art. 136, ex L.1497

Aree art. 142, comma c

PTCP - Aree di Pertinenza

SIR-SIC - Siti d'importanza regionale e comunitaria

PIANO STRUTTURALE

Sistemi di paesaggio - Titolo V

U.T.O.E. - Titolo VIII

Funzione agricola

Numero di archivio	
Denominazione	
Strada o via	
Località	
N. del Decreto Legge	
Aree art. 136, ex L.1497	Monte Oliveto maggiore e centro medioevale di chiusure
Aree art. 142, comma c	
PTCP - Aree di Pertinenza	Pertinenza dei beni storico-architettonici
SIR-SIC - Siti d'importanza regionale e comunitaria	
PIANO STRUTTURALE	6. I versanti calanchivi di Monteoliveto, Chiusure e l'alveo dell'Ombrone
Sistemi di paesaggio - Titolo V	N.1 Asciano
U.T.O.E. - Titolo VIII	Prevalente funzione agricola
Funzione agricola	

Dati generali

Tipologia edilizia	casa colonica
Descrizione estesa	
N. dei piani	2

Elementi costruttivi

Coperture	a padiglione
Manto di copertura	coppi ed embrici vecchi
Volumi oltre gronda	camino moderno
Tipologia della gronda	correnti in legno orditi con pianelle in cotto
Tipologia delle murature	mattoni vecchi con commenti in calce
Elementi architettonici	arredi o pozzi
Elementi decorativi	
Tipologia degli infissi	tradizionali
Infissi	in legno

Stato di conservazione

Presenza di superfetazioni	
Problemi statici	
Stato conservazione:	
- generale	scadente
- delle pertinenze	mediamente conservato
- delle strutture	scadente
- dei materiali	mediamente conservato



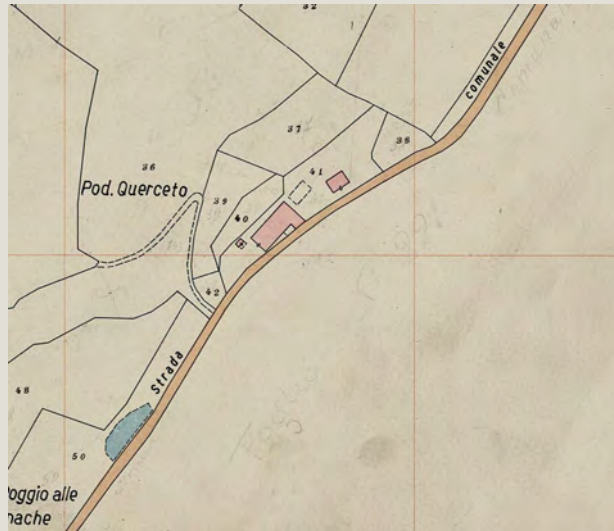
Data rilievo: 10-nov-05 Aggiornamento scheda: Ottobre 2019

Querceto

Estratto del Catasto Leopoldino



Estratto del Catasto di Impianto



Estratto della Carta Tecnica Regionale



Informazioni relative al contesto

Giacitura del terreno	crinale
Visibilità nel contesto	molto visibile
Area di pertinenza	molto articolato
Strada di accesso	asfalto
Sistemazioni esterne	
Alberi e arbusti	cipressi isolati
	gruppo di querce

Catasto

Foglio di mappa	219
Particella	62
Subalterno	

Catasto Leopoldino

Sezione	-
Foglio	-



L'edificio



Beni culturali ed edifici notificati ai sensi dell'art. 10 del D.lgs. 42/2004 e successive modifiche

Numero di archivio

Denominazione

Strada o via

Località

N. del Decreto Legge

Beni paesaggistici ai sensi dell'art. 134 del D.lgs. 42/2004, e successive modifiche

Aree art. 136, ex L.1497

Aree art. 142, comma c

PTCP - Aree di Pertinenza

SIR-SIC - Siti d'importanza regionale e comunitaria

PIANO STRUTTURALE

Sistemi di paesaggio - Titolo V

U.T.O.E. - Titolo VIII

Funzione agricola

Monte Oliveto maggiore e centro medioevale di chiusure
Pertinenza dei beni storico-architettonici
6. I versanti calanchivi di Monteoliveto, Chiusure e l'alveo dell'Ombrone
N.1 Asciano
Prevalente funzione agricola

Dati generali

Tipologia edilizia

annesso agricolo

Descrizione estesa



N. dei piani

1

Elementi costruttivi

Coperture

a capanna

Manto di copertura

coppi ed embrici vecchi

Volumi oltre gronda

Tipologia della gronda

Tipologia delle murature

mattoni vecchi con commenti in calce

Elementi architettonici

tettoia

Elementi decorativi

salto di gatto

Tipologia degli infissi

tradizionali

Infissi

in legno

Stato di conservazione

Presenza di superfetazioni

Problemi statici

demolizione parziale

Stato conservazione:

- generale

scadente

- delle pertinenze

mediamente conservato

- delle strutture

scadente

- dei materiali

scadente



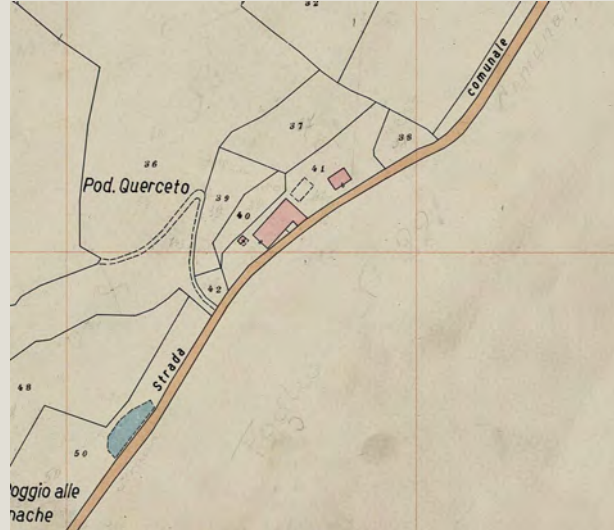
Data rilievo: 10-nov-05 Aggiornamento scheda: Ottobre 2019

Querceto

Estratto del Catasto Leopoldino



Estratto del Catasto di Impianto



Estratto della Carta Tecnica Regionale



Informazioni relative al contesto

Giacitura del terreno	crinale
Visibilità nel contesto	molto visibile
Area di pertinenza	molto articolato
Strada di accesso	asfalto
Sistemazioni esterne	
Alberi e arbusti	cipressi isolati
	gruppo di querce

Catasto

Foglio di mappa	219
Particella	62
Subalterno	

Catasto Leopoldino

Sezione	-
Foglio	-



L'edificio



Beni culturali ed edifici notificati ai sensi dell'art. 10 del D.lgs. 42/2004 e successive modifiche

Numero di archivio
Denominazione
Strada o via
Località
N. del Decreto Legge

Beni paesaggistici ai sensi dell'art. 134 del D.lgs. 42/2004, e successive modifiche

Aree art. 136, ex L.1497
Aree art. 142, comma c

Monte Oliveto maggiore e centro medioevale di chiusure

PTCP - Aree di Pertinenza

SIR-SIC - Siti d'importanza regionale e comunitaria

Pertinenza dei beni storico-architettonici

PIANO STRUTTURALE

Sistemi di paesaggio - Titolo V

U.T.O.E. - Titolo VIII

Funzione agricola

6. I versanti calanchivi di Monteoliveto, Chiusure e l'alveo dell'Ombrone
N.1 Asciano
Prevalente funzione agricola

Dati generali

Elementi costruttivi

Stato di conservazione

Tipologia edilizia

annesso agricolo

Coperture

ad una falda

Presenza di superfetazioni

Descrizione estesa

porcilaia

Manto di copertura

marsigliesi

Volumi oltre gronda

Tipologia della gronda

laterizio

Tipologia delle murature

mattoni nuovi

Problemi statici

N. dei piani

Elementi architettonici

Elementi decorativi

Tipologia degli infissi

tradizionali

Infissi

in ferro

Stato conservazione:

- generale

- delle pertinenze

- delle strutture

- dei materiali



Data rilievo: 03-feb-06 Aggiornamento scheda: Ottobre 2019

Rintessino

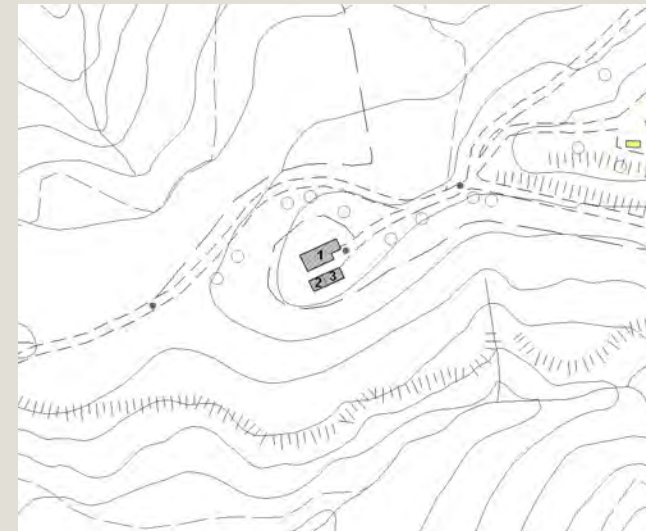
Estratto del Catasto Leopoldino



Estratto del Catasto di Impianto



Estratto della Carta Tecnica Regionale



Informazioni relative al contesto

Giacitura del terreno	sommità
Visibilità nel contesto	molto visibile
Area di pertinenza	poco articolato
Strada di accesso	sterrata
Sistemazioni esterne	
Alberi e arbusti	cipressi isolati
	pini

Catasto

Foglio di mappa	175
Particella	7
Subalterno	

Catasto Leopoldino

Sezione	II
Foglio	9



L'edificio



Beni culturali ed edifici notificati ai sensi dell'art. 10 del D.lgs. 42/2004 e successive modifiche

Numero di archivio

Denominazione

Strada o via

Località

N. del Decreto Legge

Beni paesaggistici ai sensi dell'art. 134 del D.lgs. 42/2004, e successive modifiche

Aree art. 136, ex L.1497

Aree art. 142, comma c

PTCP - Aree di Pertinenza

SIR-SIC - Siti d'importanza regionale e comunitaria

PIANO STRUTTURALE

Sistemi di paesaggio - Titolo V

U.T.O.E. - Titolo VIII

Funzione agricola

6. I versanti calanchivi di Monteoliveto, Chiusure e l'alveo dell'Ombrone

N.1 Asciano

Prevalente funzione agricola

Dati generali

Tipologia edilizia

casa colonica

Descrizione estesa

N. dei piani

2

Elementi costruttivi

Coperture

a capanna

a padiglione

coppi ed embrici vecchi

camino tradizionale

gronda a cornicione

pietrame e mattoni con commenti in calce

Tipologia della gronda

Tipologia delle murature

Elementi architettonici

Elementi decorativi

Tipologia degli infissi

Infissi

non tradizionali

in legno

Stato di conservazione

Presenza di superfetazioni

Problemi statici

Stato conservazione:

- generale

- delle pertinenze

- delle strutture

- dei materiali

lesioni o malfunzionamenti lievi o generalizzati

mediamente conservato

buono

mediamente conservato

mediamente conservato



Data rilievo: 03-feb-06 Aggiornamento scheda: Ottobre 2019

Rintessino

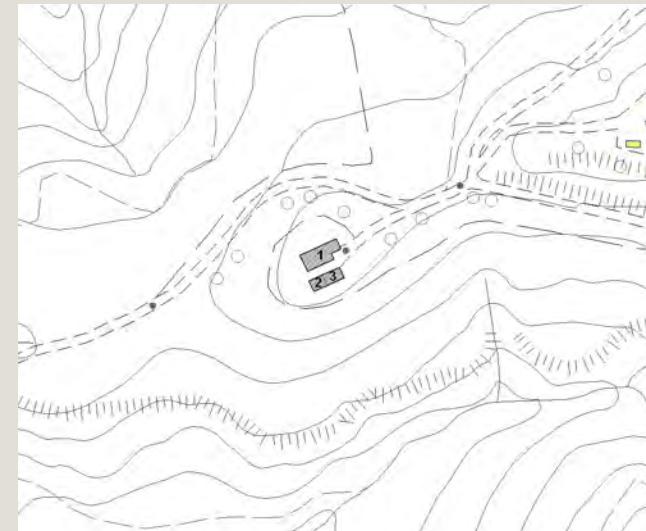
Estratto del Catasto Leopoldino



Estratto del Catasto di Impianto



Estratto della Carta Tecnica Regionale



Informazioni relative al contesto

Giacitura del terreno	sommità
Visibilità nel contesto	molto visibile
Area di pertinenza	poco articolato
Strada di accesso	sterrata
Sistemazioni esterne	
Alberi e arbusti	cipressi isolati
	pini

Catasto

Foglio di mappa	175
Particella	7
Subalterno	

Catasto Leopoldino

Sezione	-
Foglio	-



L'edificio



Beni culturali ed edifici notificati ai sensi dell'art. 10 del D.lgs. 42/2004 e successive modifiche

Numero di archivio

Denominazione

Strada o via

Località

N. del Decreto Legge

Beni paesaggistici ai sensi dell'art. 134 del D.lgs. 42/2004, e successive modifiche

Aree art. 136, ex L.1497

Aree art. 142, comma c

PTCP - Aree di Pertinenza

SIR-SIC - Siti d'importanza regionale e comunitaria

PIANO STRUTTURALE

Sistemi di paesaggio - Titolo V

U.T.O.E. - Titolo VIII

Funzione agricola

6. I versanti calanchivi di Monteoliveto, Chiusure e l'alveo dell'Ombrone

N.1 Asciano

Prevalente funzione agricola

Dati generali

Tipologia edilizia

annesso agricolo

Descrizione estesa

N. dei piani

2

Elementi costruttivi

Coperture

a capanna

Manto di copertura

coppi ed embrici vecchi

Volumi oltre gronda

Tipologia della gronda

gronda a cornicione

Tipologia delle murature

pietrame e mattoni con commenti in calce

Elementi architettonici

Elementi decorativi

Tipologia degli infissi

tradizionali

Infissi

assenti

Stato di conservazione

Presenza di superfetazioni

Problemi statici

lesioni o malfunzionamenti lievi o generalizzati

Stato conservazione:

- generale

mediamente conservato

- delle pertinenze

buono

- delle strutture

mediamente conservato

- dei materiali

mediamente conservato



Data rilievo: 03-feb-06 Aggiornamento scheda: Ottobre 2019

Rintessino

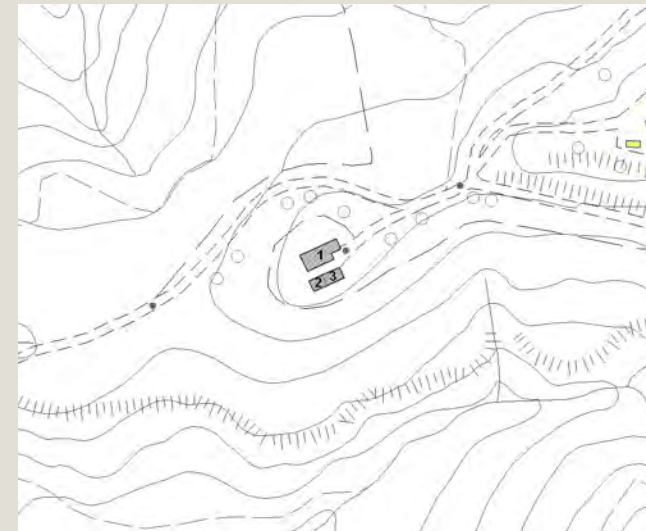
Estratto del Catasto Leopoldino



Estratto del Catasto di Impianto



Estratto della Carta Tecnica Regionale



Informazioni relative al contesto

Giacitura del terreno	sommità
Visibilità nel contesto	molto visibile
Area di pertinenza	poco articolato
Strada di accesso	sterrata
Sistemazioni esterne	
Alberi e arbusti	cipressi isolati
	pini

Catasto

Foglio di mappa	175
Particella	7
Subalterno	

Catasto Leopoldino

Sezione	-
Foglio	-



L'edificio



Beni culturali ed edifici notificati ai sensi dell'art. 10 del D.lgs. 42/2004 e successive modifiche

Beni paesaggistici ai sensi dell'art. 134 del D.lgs. 42/2004, e successive modifiche

PTCP - Aree di Pertinenza

SIR-SIC - Siti d'importanza regionale e comunitaria

PIANO STRUTTURALE

Numero di archivio

Denominazione

Strada o via

Località

N. del Decreto Legge

Aree art. 136, ex L.1497

Aree art. 142, comma c

Sistemi di paesaggio - Titolo V

U.T.O.E. - Titolo VIII

Funzione agricola

6. I versanti calanchivi di Monteoliveto, Chiusure e l'alveo dell'Ombrone
N.1 Asciano
Prevalente funzione agricola

Dati generali

Tipologia edilizia

Descrizione estesa

N. dei piani

Elementi costruttivi

Coperture

Manto di copertura

Volumi oltre gronda

Tipologia della gronda

Tipologia delle murature

Elementi architettonici

Elementi decorativi

Tipologia degli infissi

Infissi

Stato di conservazione

Presenza di superfetazioni

Problemi statici

Stato conservazione:

- generale

pessimo

- delle pertinenze

scadente

- delle strutture

pessimo

- dei materiali

pessimo



Data rilievo: 03-feb-05 Aggiornamento scheda: Ottobre 2019

Rintessone

Estratto del Catasto Leopoldino



Estratto del Catasto di Impianto



Estratto della Carta Tecnica Regionale



Informazioni relative al contesto

Giacitura del terreno	sommità
Visibilità nel contesto	molto visibile
Area di pertinenza	poco articolato
Strada di accesso	sterrata
Sistemazioni esterne	
Alberi e arbusti	cipressi isolati
	gruppo di querce

Catasto

Foglio di mappa	174
Particella	59
Subalterno	

Catasto Leopoldino

Sezione	II
Foglio	9



L'edificio



Beni culturali ed edifici notificati ai sensi dell'art. 10 del D.lgs. 42/2004 e successive modifiche

Numero di archivio

Denominazione

Strada o via

Località

N. del Decreto Legge

Beni paesaggistici ai sensi dell'art. 134 del D.lgs. 42/2004, e successive modifiche

Aree art. 136, ex L.1497

Aree art. 142, comma c

PTCP - Aree di Pertinenza

SIR-SIC - Siti d'importanza regionale e comunitaria

PIANO STRUTTURALE

Sistemi di paesaggio - Titolo V

U.T.O.E. - Titolo VIII

Funzione agricola

6. I versanti calanchivi di Monteoliveto, Chiusure e l'alveo dell'Ombrone

N.1 Asciano

Prevalente funzione agricola

Dati generali

Tipologia edilizia

casa colonica

Descrizione estesa

N. dei piani

2

Elementi costruttivi

Coperture

a padiglione

Manto di copertura

coppi ed embrici vecchi

Volumi oltre gronda

camino tradizionale

Tipologia della gronda

gronda a cornicione

Tipologia delle murature

mattoni vecchi con commenti in calce

Elementi architettonici

loggiati originali

Elementi decorativi

arredi o pozz

aperture ad arco

Tipologia degli infissi

tradizionali

Infissi

assenti

Stato di conservazione

Presenza di superfetazioni

Problemi statici

Stato conservazione:

- generale

mediamente conservato

- delle pertinenze

mediamente conservato

- delle strutture

mediamente conservato

- dei materiali

mediamente conservato



Data rilievo: 03-feb-05 Aggiornamento scheda: Ottobre 2019

Rintessone

Estratto del Catasto Leopoldino



Estratto del Catasto di Impianto



Estratto della Carta Tecnica Regionale



Informazioni relative al contesto

Giacitura del terreno	sommità
Visibilità nel contesto	molto visibile
Area di pertinenza	poco articolato
Strada di accesso	sterrata
Sistemazioni esterne	
Alberi e arbusti	cipressi isolati
	gruppo di querce

Catasto

Foglio di mappa	174
Particella	59
Subalterno	

Catasto Leopoldino

Sezione	-
Foglio	-



L'edificio



Beni culturali ed edifici notificati ai sensi dell'art. 10 del D.lgs. 42/2004 e successive modifiche

Numero di archivio

Denominazione

Strada o via

Località

N. del Decreto Legge

Beni paesaggistici ai sensi dell'art. 134 del D.lgs. 42/2004, e successive modifiche

Aree art. 136, ex L.1497

Aree art. 142, comma c

PTCP - Aree di Pertinenza

SIR-SIC - Siti d'importanza regionale e comunitaria

PIANO STRUTTURALE

Sistemi di paesaggio - Titolo V

U.T.O.E. - Titolo VIII

Funzione agricola

6. I versanti calanchivi di Monteoliveto, Chiusure e l'alveo dell'Ombrone

N.1 Asciano

Prevalente funzione agricola

Dati generali

Tipologia edilizia

annesso agricolo

Descrizione estesa

N. dei piani

Elementi costruttivi

Coperture

ad una falda

Manto di copertura

coppi ed embrici vecchi

Volumi oltre gronda

Tipologia della gronda

gronda a cornicione

Tipologia delle murature

mattoni vecchi con commenti in calce

Elementi architettonici

Elementi decorativi

Tipologia degli infissi

tradizionali

Infissi

assenti

Stato di conservazione

Presenza di superfetazioni

Problemi statici

Stato conservazione:

- generale

scadente

- delle pertinenze

mediamente conservato

- delle strutture

scadente

- dei materiali

scadente



Data rilievo: 03-feb-05 Aggiornamento scheda: Ottobre 2019

Rintessone

Estratto del Catasto Leopoldino



Estratto del Catasto di Impianto



Estratto della Carta Tecnica Regionale



Informazioni relative al contesto

Giacitura del terreno	sommità
Visibilità nel contesto	molto visibile
Area di pertinenza	poco articolato
Strada di accesso	sterrata
Sistemazioni esterne	
Alberi e arbusti	cipressi isolati
	gruppo di querce

Catasto

Foglio di mappa	174
Particella	59
Subalterno	

Catasto Leopoldino

Sezione	-
Foglio	-



L'edificio



Beni culturali ed edifici notificati ai sensi dell'art. 10 del D.lgs. 42/2004 e successive modifiche

Numero di archivio

Denominazione

Strada o via

Località

N. del Decreto Legge

Beni paesaggistici ai sensi dell'art. 134 del D.lgs. 42/2004, e successive modifiche

Aree art. 136, ex L.1497

Aree art. 142, comma c

PTCP - Aree di Pertinenza

SIR-SIC - Siti d'importanza regionale e comunitaria

PIANO STRUTTURALE

Sistemi di paesaggio - Titolo V

U.T.O.E. - Titolo VIII

Funzione agricola

6. I versanti calanchivi di Monteoliveto, Chiusure e l'alveo dell'Ombrone
N.1 Asciano
Prevalente funzione agricola

Dati generali

Tipologia edilizia

annesso agricolo

Descrizione estesa

N. dei piani

2

Elementi costruttivi

Coperture

a capanna

Manto di copertura

coppi ed embrici vecchi

Volumi oltre gronda

Tipologia della gronda

gronda a cornicione

Tipologia delle murature

Elementi architettonici

Elementi decorativi

salto di gatto

Tipologia degli infissi

tradizionali

Infissi

assenti

Stato di conservazione

Presenza di superfetazioni

Problemi statici

Stato conservazione:

- generale

scadente

- delle pertinenze

mediamente conservato

- delle strutture

scadente

- dei materiali

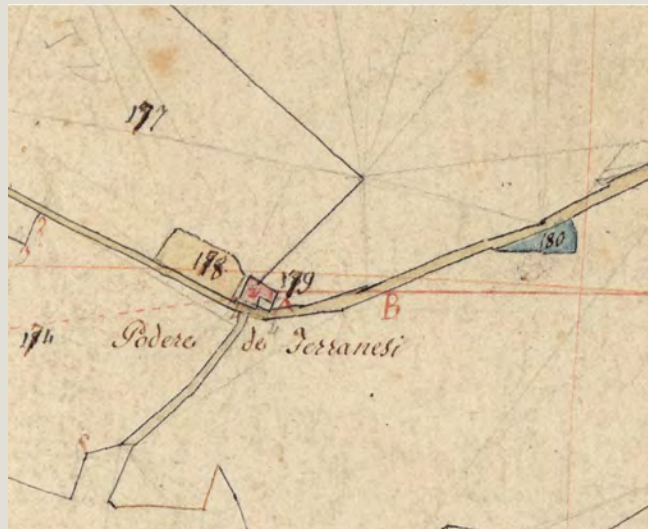
scadente



Data rilievo: 02-set-05 Aggiornamento scheda: Ottobre 2019

Rofanello

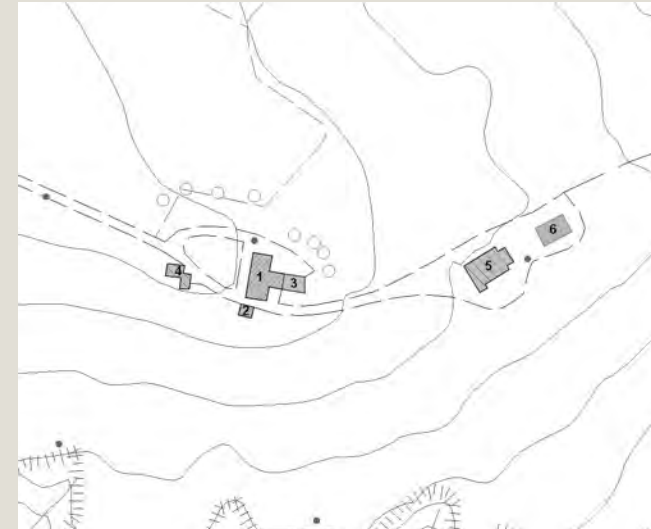
Estratto del Catasto Leopoldino



Estratto del Catasto di Impianto



Estratto della Carta Tecnica Regionale



Informazioni relative al contesto

Giacitura del terreno	mezzacosta
Visibilità nel contesto	molto visibile
Area di pertinenza	poco articolato
Strada di accesso	sterrata
Sistemazioni esterne	giardino
Alberi e arbusti	alberi da frutto
	conifere
	filare di cipressi

Catasto

Foglio di mappa	161
Particella	53
Subalterno	

Catasto Leopoldino

Sezione	U
Foglio	9



L'edificio



Beni culturali ed edifici notificati ai sensi dell'art. 10 del D.lgs. 42/2004 e successive modifiche

Numero di archivio

Denominazione

Strada o via

Località

N. del Decreto Legge

Beni paesaggistici ai sensi dell'art. 134 del D.lgs. 42/2004, e successive modifiche

Aree art. 136, ex L.1497

Aree art. 142, comma c

PTCP - Aree di Pertinenza

SIR-SIC - Siti d'importanza regionale e comunitaria

PIANO STRUTTURALE

Sistemi di paesaggio - Titolo V

4. Il versante fra il Pecorile e San Giovanni d'Asso

U.T.O.E. - Titolo VIII

N.1 Asciano

Funzione agricola

Esclusiva funzione agricola

Dati generali

Tipologia edilizia

casa colonica

Descrizione estesa

N. dei piani

2

Elementi costruttivi

Coperture

a padiglione

a capanna

Manto di copertura

coppi ed embrici nuovi, vecchi

Volumi oltre gronda

camino moderno

Tipologia della gronda

varese con le tavelle

Tipologia delle murature

mattoni vecchi con commenti in calce

intonaci

Elementi architettonici

loggiati originali

scale esterne non tradizionali

Elementi decorativi

Tipologia degli infissi

tradizionali

Infissi

in legno

Stato di conservazione

Presenza di superfetazioni

Problemi statici

Stato conservazione:

- generale

buono

- delle pertinenze

buono

- delle strutture

buono

- dei materiali

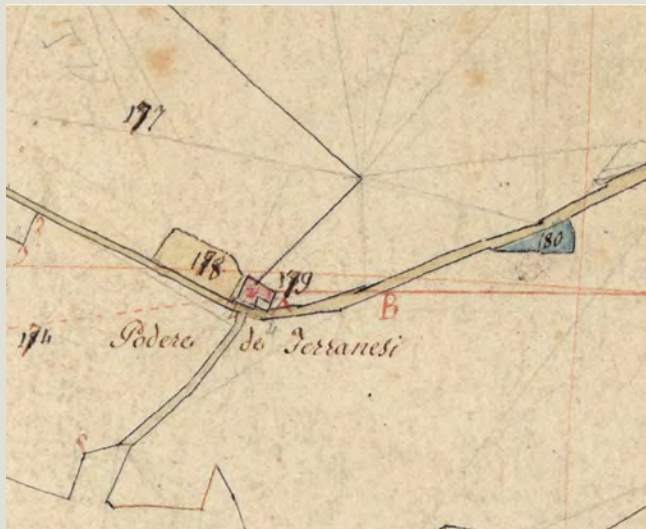
buono



Data rilievo: 02-set-05 Aggiornamento scheda: Ottobre 2019

Rofanello

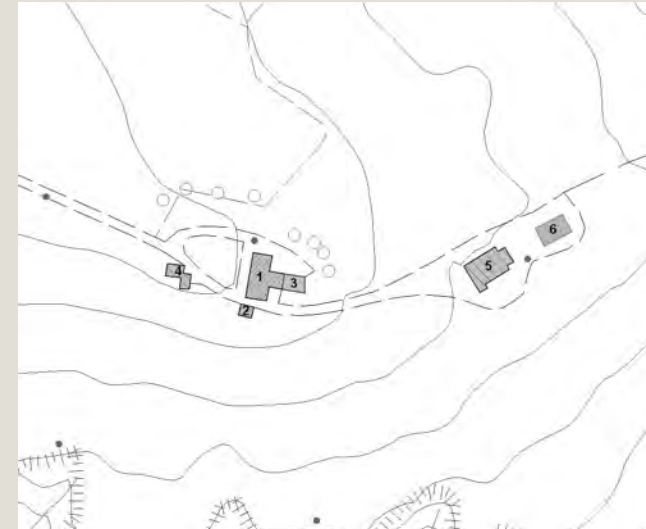
Estratto del Catasto Leopoldino



Estratto del Catasto di Impianto



Estratto della Carta Tecnica Regionale



Informazioni relative al contesto

Giacitura del terreno	mezzacosta
Visibilità nel contesto	molto visibile
Area di pertinenza	poco articolato
Strada di accesso	sterrata
Sistemazioni esterne	giardino
Alberi e arbusti	alberi da frutto
	conifere
	filare di cipressi

Catasto

Foglio di mappa	179
Particella	46
Subalterno	

Catasto Leopoldino

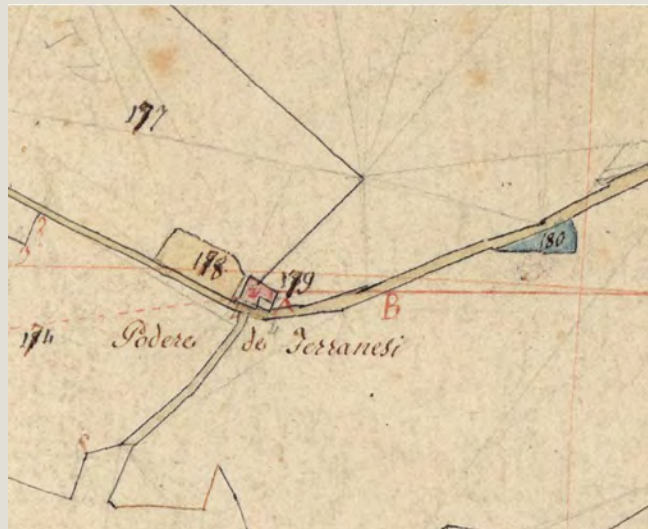
Sezione	-
Foglio	-



Data rilievo: 02-set-05 Aggiornamento scheda: Ottobre 2019

Rofanello

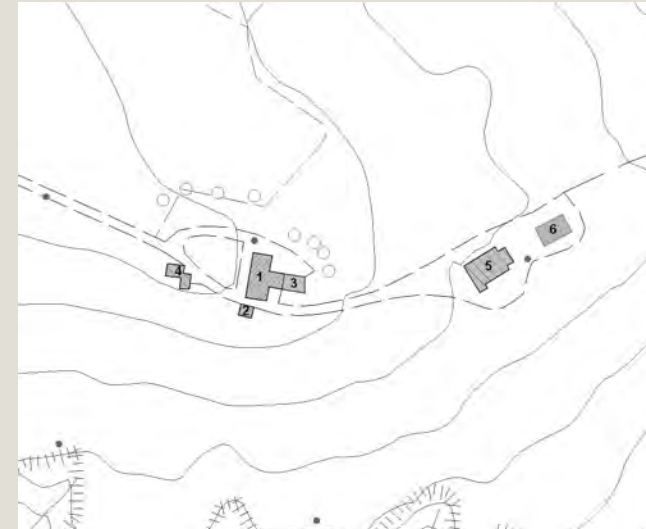
Estratto del Catasto Leopoldino



Estratto del Catasto di Impianto



Estratto della Carta Tecnica Regionale



Informazioni relative al contesto

Giacitura del terreno	mezzacosta
Visibilità nel contesto	molto visibile
Area di pertinenza	poco articolato
Strada di accesso	sterrata
Sistemazioni esterne	giardino
Alberi e arbusti	alberi da frutto
	conifere
	filare di cipressi

Catasto

Foglio di mappa	161
Particella	53
Subalterno	

Catasto Leopoldino

Sezione	U
Foglio	9



L'edificio



Beni culturali ed edifici notificati ai sensi dell'art. 10 del D.lgs. 42/2004 e successive modifiche

Numero di archivio

Denominazione

Strada o via

Località

N. del Decreto Legge

Beni paesaggistici ai sensi dell'art. 134 del D.lgs. 42/2004, e successive modifiche

Aree art. 136, ex L.1497

Aree art. 142, comma c

PTCP - Aree di Pertinenza

SIR-SIC - Siti d'importanza regionale e comunitaria

PIANO STRUTTURALE

Sistemi di paesaggio - Titolo V

4. Il versante fra il Pecorile e San Giovanni d'Asso

U.T.O.E. - Titolo VIII

N.1 Asciano

Funzione agricola

Esclusiva funzione agricola

Dati generali

Tipologia edilizia

annesso agricolo

Descrizione estesa

N. dei piani

1

Elementi costruttivi

Coperture

a capanna

Manto di copertura

coppi ed embrici nuovi

Volumi oltre gronda

Tipologia della gronda

Tipologia delle murature

blocchi in c.

Elementi architettonici

Elementi decorativi

Tipologia degli infissi

Infissi

non tradizionali

in ferro

Stato di conservazione

Presenza di superfetazioni

Problemi statici

Stato conservazione:

- generale

- delle pertinenze

- delle strutture

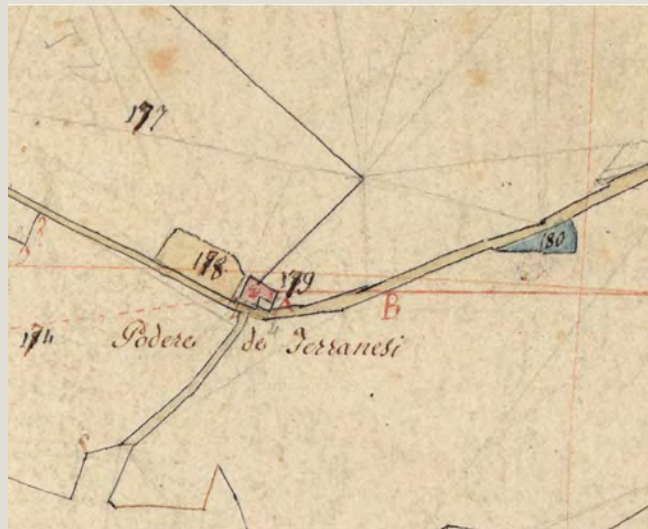
- dei materiali



Data rilievo: 02-set-05 Aggiornamento scheda: Ottobre 2019

Rofanello

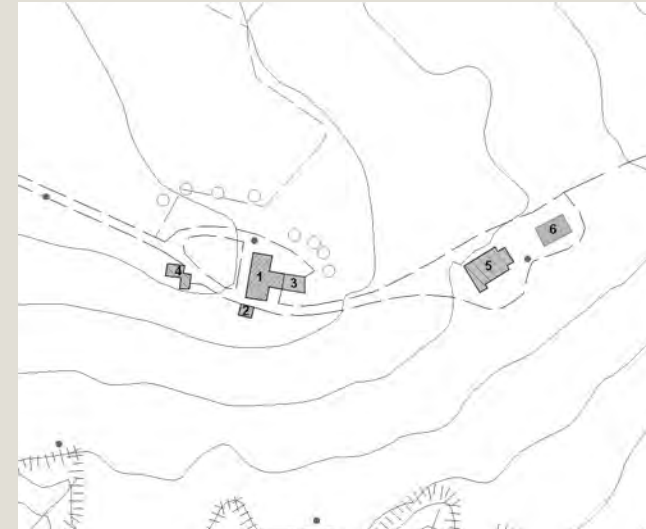
Estratto del Catasto Leopoldino



Estratto del Catasto di Impianto



Estratto della Carta Tecnica Regionale



Informazioni relative al contesto

Giacitura del terreno	mezzacosta
Visibilità nel contesto	molto visibile
Area di pertinenza	poco articolato
Strada di accesso	sterrata
Sistemazioni esterne	giardino
Alberi e arbusti	alberi da frutto
	conifere
	filare di cipressi

Catasto

Foglio di mappa	179
Particella	50
Subalterno	

Catasto Leopoldino

Sezione	-
Foglio	-



L'edificio



Beni culturali ed edifici notificati ai sensi dell'art. 10 del D.lgs. 42/2004 e successive modifiche

Numero di archivio

Denominazione

Strada o via

Località

N. del Decreto Legge

Beni paesaggistici ai sensi dell'art. 134 del D.lgs. 42/2004, e successive modifiche

Aree art. 136, ex L.1497

Aree art. 142, comma c

PTCP - Aree di Pertinenza

SIR-SIC - Siti d'importanza regionale e comunitaria

PIANO STRUTTURALE

Sistemi di paesaggio - Titolo V

4. Il versante fra il Pecorile e San Giovanni d'Asso

U.T.O.E. - Titolo VIII

N.1 Asciano

Funzione agricola

Esclusiva funzione agricola

Dati generali

Tipologia edilizia

casa colonica

Descrizione estesa

N. dei piani

2

Elementi costruttivi

Coperture

a capanna

Manto di copertura

coppi ed embrici vecchi

Volumi oltre gronda

camino moderno

Tipologia della gronda

laterizio

Tipologia delle murature

mattoni vecchi con commenti in calce

Elementi architettonici

scale esterne non tradizionali

Elementi decorativi

Tipologia degli infissi

tradizionali

Infissi

in legno

Stato di conservazione

Presenza di superfetazioni

corpi chiusi in aggetto

Problemi statici

Stato conservazione:

- generale

buono

- delle pertinenze

buono

- delle strutture

buono

- dei materiali

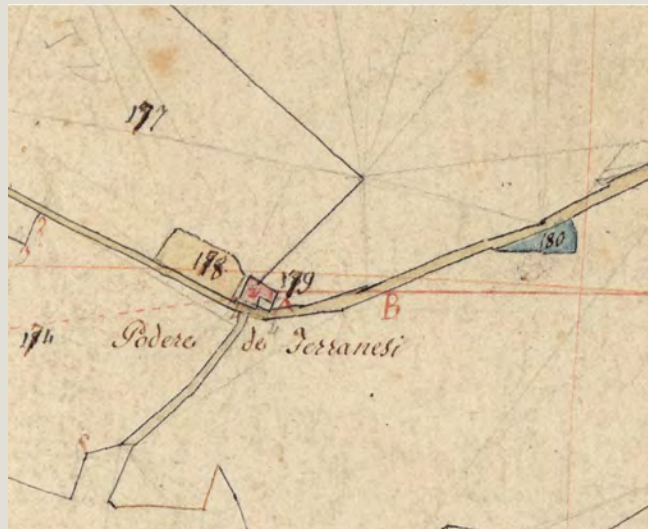
buono



Data rilievo: **02-set-05** Aggiornamento scheda: **Ottobre 2019**

Rofanello

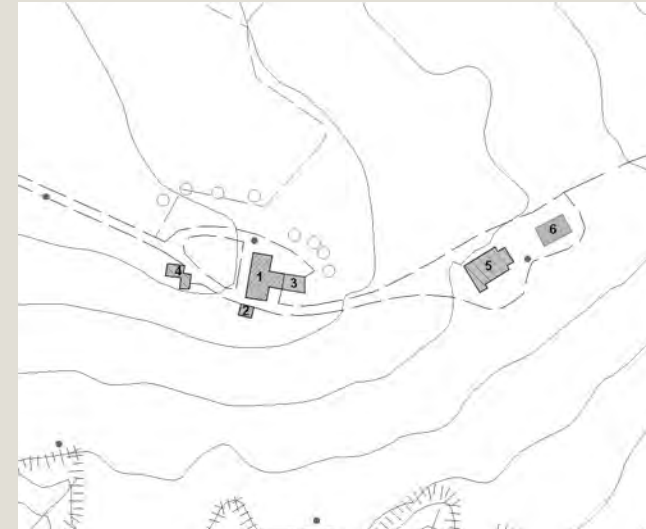
Estratto del Catasto Leopoldino



Estratto del Catasto di Impianto



Estratto della Carta Tecnica Regionale



Informazioni relative al contesto

Giacitura del terreno	mezzacosta
Visibilità nel contesto	molto visibile
Area di pertinenza	poco articolato
Strada di accesso	sterrata
Sistemazioni esterne	giardino
Alberi e arbusti	alberi da frutto
	conifere
	filare di cipressi

Catasto

Foglio di mappa	161
Particella	49
Subalterno	

Catasto Leopoldino

Sezione	-
Foglio	-



L'edificio



Beni culturali ed edifici notificati ai sensi dell'art. 10 del D.lgs. 42/2004 e successive modifiche

Beni paesaggistici ai sensi dell'art. 134 del D.lgs. 42/2004, e successive modifiche

PTCP - Aree di Pertinenza

SIR-SIC - Siti d'importanza regionale e comunitaria

PIANO STRUTTURALE

Numero di archivio

Denominazione

Strada o via

Località

N. del Decreto Legge

Aree art. 136, ex L.1497

Aree art. 142, comma c

Sistemi di paesaggio - Titolo V

U.T.O.E. - Titolo VIII

Funzione agricola

4. Il versante fra il Pecorile e San Giovanni d'Asso
N.1 Asciano
Esclusiva funzione agricola

Dati generali

Tipologia edilizia	annesso agricolo
Descrizione estesa	allevamento
N. dei piani	2

Elementi costruttivi

Coperture	a capanna
Manto di copertura	cementegole
Volumi oltre gronda	
Tipologia della gronda	
Tipologia delle murature	tamponamenti
Elementi architettonici	
Elementi decorativi	
Tipologia degli infissi	non tradizionali
Infissi	

Stato di conservazione

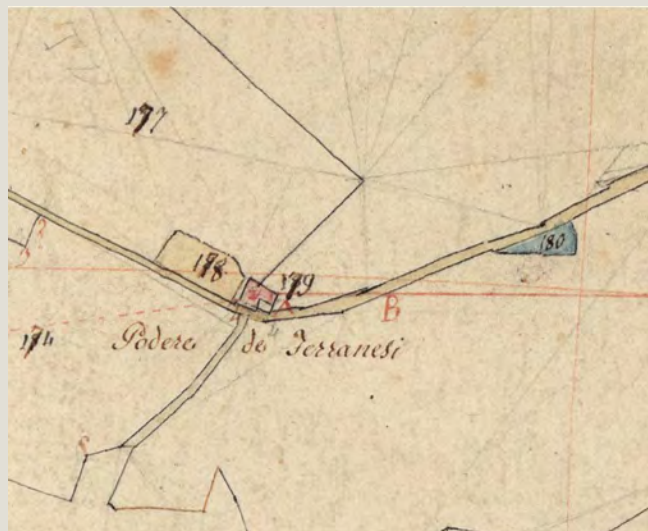
Presenza di superfetazioni	
Problemi statici	
Stato conservazione:	
- generale	buono
- delle pertinenze	buono
- delle strutture	buono
- dei materiali	buono



Data rilievo: 02-set-05 Aggiornamento scheda: Ottobre 2019

Rofanello

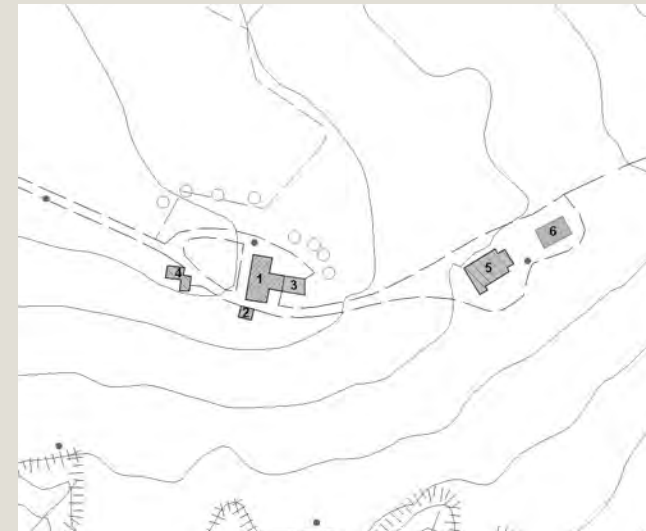
Estratto del Catasto Leopoldino



Estratto del Catasto di Impianto



Estratto della Carta Tecnica Regionale



Informazioni relative al contesto

Giacitura del terreno	mezzacosta
Visibilità nel contesto	molto visibile
Area di pertinenza	poco articolato
Strada di accesso	sterrata
Sistemazioni esterne	giardino
Alberi e arbusti	alberi da frutto
	conifere
	filare di cipressi

Catasto

Foglio di mappa	161
Particella	49
Subalterno	

Catasto Leopoldino

Sezione	-
Foglio	-



L'edificio



Beni culturali ed edifici notificati ai sensi dell'art. 10 del D.lgs. 42/2004 e successive modifiche

Beni paesaggistici ai sensi dell'art. 134 del D.lgs. 42/2004, e successive modifiche

PTCP - Aree di Pertinenza

SIR-SIC - Siti d'importanza regionale e comunitaria

PIANO STRUTTURALE

Numero di archivio

Denominazione

Strada o via

Località

N. del Decreto Legge

Aree art. 136, ex L.1497

Aree art. 142, comma c

Sistemi di paesaggio - Titolo V

U.T.O.E. - Titolo VIII

Funzione agricola

4. Il versante fra il Pecorile e San Giovanni d'Asso
N.1 Asciano
Esclusiva funzione agricola

Dati generali

Tipologia edilizia	tettoia
Descrizione estesa	tettoia in metallo stivaggio del fieno
N. dei piani	2

Elementi costruttivi

Coperture	a capanna
Manto di copertura	ondulina grigia
Volumi oltre gronda	
Tipologia della gronda	
Tipologia delle murature	pilastrini in metallo
Elementi architettonici	
Elementi decorativi	
Tipologia degli infissi	
Infissi	

Stato di conservazione

Presenza di superfetazioni	
Problemi statici	
Stato conservazione:	
- generale	buono
- delle pertinenze	buono
- delle strutture	buono
- dei materiali	buono



Data rilievo: 02-nov-05 Aggiornamento scheda: Dicembre 2021

Saltafabbro

Estratto del Catasto Leopoldino



Estratto del Catasto di Impianto



Estratto della Carta Tecnica Regionale



Informazioni relative al contesto

Giacitura del terreno	sommità
Visibilità nel contesto	molto visibile
Area di pertinenza	poco articolato
Strada di accesso	asfalto
Sistemazioni esterne	giardino
Alberi e arbusti	cipressi isolati
	olivo

Catasto

Foglio di mappa	203
Particella	16
Subalterno	

Catasto Leopoldino

Sezione	U
Foglio	9



L'edificio



Beni culturali ed edifici notificati ai sensi dell'art. 10 del D.lgs. 42/2004 e successive modifiche

Numero di archivio

Denominazione

Strada o via

Località

N. del Decreto Legge

Beni paesaggistici ai sensi dell'art. 134 del D.lgs. 42/2004, e successive modifiche

Aree art. 136, ex L.1497

Aree art. 142, comma c

PTCP - Aree di Pertinenza

SIR-SIC - Siti d'importanza regionale e comunitaria

PIANO STRUTTURALE

Sistemi di paesaggio - Titolo V

U.T.O.E. - Titolo VIII

Funzione agricola

4. Il versante fra il Pecorile e San Giovanni d'Asso

N.1 Asciano

Esclusiva funzione agricola

Dati generali

Tipologia edilizia

casa colonica

Descrizione estesa

N. dei piani

2

Elementi costruttivi

Coperture

a padiglione

Manto di copertura

coppi ed embrici vecchi

Volumi oltre gronda

camino tradizionale

Tipologia della gronda

gronda a cornicione

Tipologia delle murature

pietrame e mattoni con commenti in calce

Elementi architettonici

arredi o pozzi

Elementi decorativi

aperture ad arco

Tipologia degli infissi

tradizionali

Infissi

in legno

Stato di conservazione

Presenza di superfetazioni

Problemi statici

Stato conservazione:

- generale

ottimo

- delle pertinenze

rudere

- delle strutture

ottimo

- dei materiali

ottimo



Data rilievo: 02-nov-05 Aggiornamento scheda: Dicembre 2021

Saltafabbro

Estratto del Catasto Leopoldino



Estratto del Catasto di Impianto



Estratto della Carta Tecnica Regionale



Informazioni relative al contesto

Giacitura del terreno	sommità
Visibilità nel contesto	molto visibile
Area di pertinenza	poco articolato
Strada di accesso	asfalto
Sistemazioni esterne	giardino
Alberi e arbusti	cipressi isolati
	olivo

Catasto

Foglio di mappa	203
Particella	16
Subalterno	

Catasto Leopoldino

Sezione	U
Foglio	9



Data rilievo: 24-gen-06 Aggiornamento scheda: Ottobre 2019

Schifanoia Nuova

Estratto del Catasto Leopoldino



Estratto del Catasto di Impianto



Estratto della Carta Tecnica Regionale



Informazioni relative al contesto

Giacitura del terreno	crinale
Visibilità nel contesto	molto visibile
Area di pertinenza	poco articolato
Strada di accesso	sterrata
Sistemazioni esterne	giardino
Alberi e arbusti	gruppo di cipressi

Catasto

Foglio di mappa	176
Particella	85
Subalterno	

Catasto Leopoldino

Sezione	-
Foglio	-



L'edificio



Beni culturali ed edifici notificati ai sensi dell'art. 10 del D.lgs. 42/2004 e successive modifiche

Numero di archivio

Denominazione

Strada o via

Località

N. del Decreto Legge

Beni paesaggistici ai sensi dell'art. 134 del D.lgs. 42/2004, e successive modifiche

Aree art. 136, ex L.1497

Aree art. 142, comma c

PTCP - Aree di Pertinenza

Pertinenza degli aggregati

SIR-SIC - Siti d'importanza regionale e comunitaria

PIANO STRUTTURALE

Sistemi di paesaggio - Titolo V

6. I versanti calanchivi di Monteoliveto, Chiusure e l'alveo dell'Ombrone

U.T.O.E. - Titolo VIII

N.1 Asciano

Funzione agricola

Prevalente funzione agricola

Dati generali

Tipologia edilizia

casa colonica

Descrizione estesa

N. dei piani

2

Elementi costruttivi

Coperture

a padiglione

Manto di copertura

coppi ed embrici vecchi

Volumi oltre gronda

camino tradizionale

Tipologia della gronda

gronda a cornicione

Tipologia delle murature

pietrame e mattoni con commenti in calce

Elementi architettonici

scale esterne tradizionali

Elementi decorativi

Tipologia degli infissi

tradizionali

Infissi

in legno

Stato di conservazione

Presenza di superfetazioni

Problemi statici

Stato conservazione:

- generale

ottimo

- delle pertinenze

ottimo

- delle strutture

ottimo

- dei materiali

ottimo



Data rilievo: 24-gen-06 Aggiornamento scheda: Ottobre 2019

Schifanoia Nuova

Estratto del Catasto Leopoldino



Estratto del Catasto di Impianto



Estratto della Carta Tecnica Regionale



Informazioni relative al contesto

Giacitura del terreno	crinale
Visibilità nel contesto	molto visibile
Area di pertinenza	poco articolato
Strada di accesso	sterrata
Sistemazioni esterne	giardino
Alberi e arbusti	gruppo di cipressi

Catasto

Foglio di mappa	176
Particella	85
Subalterno	

Catasto Leopoldino

Sezione	-
Foglio	-



L'edificio



Beni culturali ed edifici notificati ai sensi dell'art. 10 del D.lgs. 42/2004 e successive modifiche

Numero di archivio

Denominazione

Strada o via

Località

N. del Decreto Legge

Beni paesaggistici ai sensi dell'art. 134 del D.lgs. 42/2004, e successive modifiche

Aree art. 136, ex L.1497

Aree art. 142, comma c

PTCP - Aree di Pertinenza

Pertinenza degli aggregati

SIR-SIC - Siti d'importanza regionale e comunitaria

PIANO STRUTTURALE

Sistemi di paesaggio - Titolo V

6. I versanti calanchivi di Monteoliveto, Chiusure e l'alveo dell'Ombrone

U.T.O.E. - Titolo VIII

N.1 Asciano

Funzione agricola

Prevalente funzione agricola

Dati generali

Tipologia edilizia

annesso agricolo

Descrizione estesa

N. dei piani

2

Elementi costruttivi

Coperture

a capanna

Manto di copertura

marsigliesi

Volumi oltre gronda

camino tradizionale

Tipologia della gronda

gronda a cornicione

Tipologia delle murature

pietrame e mattoni con commenti in calce

Elementi architettonici

scale esterne non tradizionali

Elementi decorativi

Tipologia degli infissi

tradizionali

Infissi

in ferro

Stato di conservazione

Presenza di superfetazioni

Problemi statici

Stato conservazione:

- generale

buono

- delle pertinenze

ottimo

- delle strutture

buono

- dei materiali

buono



Data rilievo: 24-gen-06 Aggiornamento scheda: Ottobre 2019

Schifanoia Nuova

Estratto del Catasto Leopoldino



Estratto del Catasto di Impianto



Estratto della Carta Tecnica Regionale



Informazioni relative al contesto

Giacitura del terreno	crinale
Visibilità nel contesto	molto visibile
Area di pertinenza	poco articolato
Strada di accesso	sterrata
Sistemazioni esterne	giardino
Alberi e arbusti	gruppo di cipressi

Catasto

Foglio di mappa	176
Particella	85
Subalterno	

Catasto Leopoldino

Sezione	-
Foglio	-



L'edificio



Beni culturali ed edifici notificati ai sensi dell'art. 10 del D.lgs. 42/2004 e successive modifiche

Numero di archivio

Denominazione

Strada o via

Località

N. del Decreto Legge

Beni paesaggistici ai sensi dell'art. 134 del D.lgs. 42/2004, e successive modifiche

Aree art. 136, ex L.1497

Aree art. 142, comma c

PTCP - Aree di Pertinenza

Pertinenza degli aggregati

SIR-SIC - Siti d'importanza regionale e comunitaria

PIANO STRUTTURALE

Sistemi di paesaggio - Titolo V

U.T.O.E. - Titolo VIII

Funzione agricola

6. I versanti calanchivi di Monteoliveto, Chiusure e l'alveo dell'Ombrone

N.1 Asciano

Prevalente funzione agricola

Dati generali

Tipologia edilizia

annesso agricolo

Descrizione estesa

N. dei piani

1

Elementi costruttivi

Coperture

a capanna

Manto di copertura

marsigliesi

Volumi oltre gronda

camino tradizionale

Tipologia della gronda

gronda a cornicione

Tipologia delle murature

mattoni vecchi con commenti in calce

Elementi architettonici

Elementi decorativi

Tipologia degli infissi

tradizionali

Infissi

in legno

Stato di conservazione

Presenza di superfetazioni

Problemi statici

Stato conservazione:

- generale

buono

- delle pertinenze

ottimo

- delle strutture

buono

- dei materiali

buono



Data rilievo: 24-gen-06 Aggiornamento scheda: Ottobre 2019

Schifanoia

Estratto del Catasto Leopoldino



Estratto del Catasto di Impianto



Estratto della Carta Tecnica Regionale



Informazioni relative al contesto

Giacitura del terreno	crinale
Visibilità nel contesto	molto visibile
Area di pertinenza	poco articolato
Strada di accesso	sterrata
Sistemazioni esterne	giardino
Alberi e arbusti	alberi isolati

Catasto

Foglio di mappa	176
Particella	84
Subalterno	

Catasto Leopoldino

Sezione	HH
Foglio	9



L'edificio



Beni culturali ed edifici notificati ai sensi dell'art. 10 del D.lgs. 42/2004 e successive modifiche

Numero di archivio

Denominazione

Strada o via

Località

N. del Decreto Legge

Beni paesaggistici ai sensi dell'art. 134 del D.lgs. 42/2004, e successive modifiche

Aree art. 136, ex L.1497

Aree art. 142, comma c

PTCP - Aree di Pertinenza

Pertinenza degli aggregati

SIR-SIC - Siti d'importanza regionale e comunitaria

PIANO STRUTTURALE

Sistemi di paesaggio - Titolo V

6. I versanti calanchivi di Monteoliveto, Chiusure e l'alveo dell'Ombrone

U.T.O.E. - Titolo VIII

N.1 Asciano

Funzione agricola

Prevalente funzione agricola

Dati generali

Tipologia edilizia

casa colonica

Descrizione estesa

N. dei piani

2

Elementi costruttivi

Coperture

a capanna

Manto di copertura

coppi ed embrici vecchi

Volumi oltre gronda

camino tradizionale

Tipologia della gronda

gronda a cornicione

Tipologia delle murature

mattoni vecchi con commenti in calce

Elementi architettonici

scale esterne tradizionali

Elementi decorativi

aperture ad arco

Tipologia degli infissi

tradizionali

Infissi

in legno

Stato di conservazione

Presenza di superfetazioni

Problemi statici

Stato conservazione:

- generale

buono

- delle pertinenze

ottimo

- delle strutture

buono

- dei materiali

buono



Data rilievo: 24-gen-06 Aggiornamento scheda: Ottobre 2019

Schifanoia

Estratto del Catasto Leopoldino



Estratto del Catasto di Impianto



Estratto della Carta Tecnica Regionale



Informazioni relative al contesto

Giacitura del terreno	crinale
Visibilità nel contesto	molto visibile
Area di pertinenza	poco articolato
Strada di accesso	sterrata
Sistemazioni esterne	giardino
Alberi e arbusti	alberi isolati

Catasto

Foglio di mappa	176
Particella	84
Subalterno	

Catasto Leopoldino

Sezione	HH
Foglio	9



L'edificio



Beni culturali ed edifici notificati ai sensi dell'art. 10 del D.lgs. 42/2004 e successive modifiche

Numero di archivio

Denominazione

Strada o via

Località

N. del Decreto Legge

Beni paesaggistici ai sensi dell'art. 134 del D.lgs. 42/2004, e successive modifiche

Aree art. 136, ex L.1497

Aree art. 142, comma c

PTCP - Aree di Pertinenza

Pertinenza degli aggregati

SIR-SIC - Siti d'importanza regionale e comunitaria

PIANO STRUTTURALE

Sistemi di paesaggio - Titolo V

U.T.O.E. - Titolo VIII

Funzione agricola

6. I versanti calanchivi di Monteoliveto, Chiusure e l'alveo dell'Ombrone

N.1 Asciano

Prevalente funzione agricola

Dati generali

Tipologia edilizia

annesso agricolo ex

Descrizione estesa

N. dei piani

2

Elementi costruttivi

Coperture

a capanna

Manto di copertura

coppi ed embrici vecchi

Volumi oltre gronda

Tipologia della gronda

gronda a cornicione

Tipologia delle murature

mattoni vecchi con commenti in calce

Elementi architettonici

Elementi decorativi

Tipologia degli infissi

tradizionali

Infissi

in legno

Stato di conservazione

Presenza di superfetazioni

Problemi statici

Stato conservazione:

- generale

buono

- delle pertinenze

ottimo

- delle strutture

buono

- dei materiali

buono



Data rilievo: 10-ott-05 Aggiornamento scheda: Ottobre 2019

S. Antonio

Estratto del Catasto Leopoldino



Estratto del Catasto di Impianto



Estratto della Carta Tecnica Regionale



Informazioni relative al contesto

Giacitura del terreno	crinale
Visibilità nel contesto	molto visibile
Area di pertinenza	poco articolato
Strada di accesso	asfalto
Sistemazioni esterne	giardino
Alberi e arbusti	conifere
	cipressi isolati

Catasto

Foglio di mappa	224
Particella	2_3
Subalterno	

Catasto Leopoldino

Sezione	-
Foglio	-



L'edificio



Beni culturali ed edifici notificati ai sensi dell'art. 10 del D.lgs. 42/2004 e successive modifiche

Numero di archivio

Denominazione

Strada o via

Località

N. del Decreto Legge

Beni paesaggistici ai sensi dell'art. 134 del D.lgs. 42/2004, e successive modifiche

Aree art. 136, ex L.1497

Aree art. 142, comma c

PTCP - Aree di Pertinenza

Pertinenza dei beni storico-architettonici

SIR-SIC - Siti d'importanza regionale e comunitaria

PIANO STRUTTURALE

Sistemi di paesaggio - Titolo V

4. Il versante fra il Pecorile e San Giovanni d'Asso

U.T.O.E. - Titolo VIII

N.1 Asciano

Funzione agricola

Esclusiva funzione agricola

Dati generali

Tipologia edilizia

villa

Descrizione estesa

N. dei piani

2

Elementi costruttivi

Coperture

a padiglione

Manto di copertura

coppi ed embrici vecchi

Volumi oltre gronda

camino tradizionale

Tipologia della gronda

varese con le tavelle

Tipologia delle murature

mattoni vecchi con commenti in calce

intonaci

Elementi architettonici

Elementi decorativi

cornici marcapiano, zoccolature, angolari, cornici

Tipologia degli infissi

tradizionali

Infissi

in legno

Stato di conservazione

Presenza di superfetazioni

Problemi statici

Stato conservazione:

- generale

mediamente conservato

- delle pertinenze

mediamente conservato

- delle strutture

buono

- dei materiali

buono



Data rilievo: 10-ott-05 Aggiornamento scheda: Ottobre 2019

S. Antonio

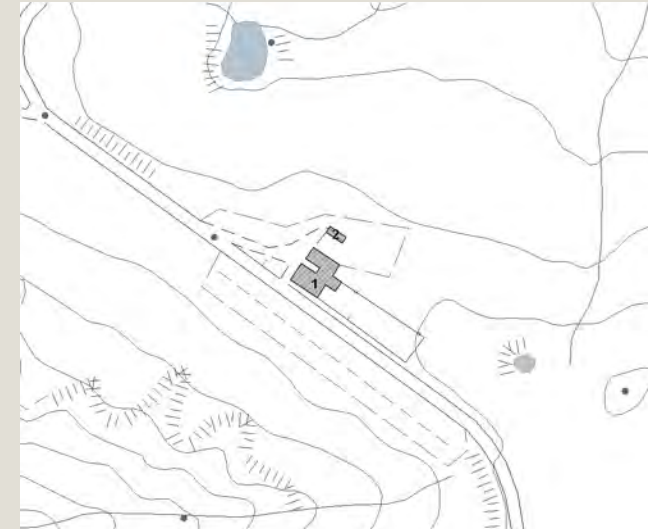
Estratto del Catasto Leopoldino



Estratto del Catasto di Impianto



Estratto della Carta Tecnica Regionale



Informazioni relative al contesto

Giacitura del terreno	crinale
Visibilità nel contesto	molto visibile
Area di pertinenza	poco articolato
Strada di accesso	asfalto
Sistemazioni esterne	giardino
Alberi e arbusti	conifere
	cipressi isolati

Catasto

Foglio di mappa	224
Particella	2
Subalterno	

Catasto Leopoldino

Sezione	-
Foglio	-



L'edificio



Beni culturali ed edifici notificati ai sensi dell'art. 10 del D.lgs. 42/2004 e successive modifiche

Numero di archivio

Denominazione

Strada o via

Località

N. del Decreto Legge

Beni paesaggistici ai sensi dell'art. 134 del D.lgs. 42/2004, e successive modifiche

Aree art. 136, ex L.1497

Aree art. 142, comma c

PTCP - Aree di Pertinenza

SIR-SIC - Siti d'importanza regionale e comunitaria

PIANO STRUTTURALE

Sistemi di paesaggio - Titolo V

U.T.O.E. - Titolo VIII

Funzione agricola

Pertinenza dei beni storico-architettonici

4. Il versante fra il Pecorile e San Giovanni d'Asso

N.1 Asciano

Esclusiva funzione agricola

Dati generali

Tipologia edilizia

annesso agricolo

Descrizione estesa

N. dei piani

Elementi costruttivi

Coperture

ad una falda

Manto di copertura

marsigliesi

Volumi oltre gronda

Tipologia della gronda

laterizio

Tipologia delle murature

pietrame e mattoni con commenti in calce

Elementi architettonici

Elementi decorativi

Tipologia degli infissi

tradizionali

Infissi

in ferro

Stato di conservazione

Presenza di superfetazioni

Problemi statici

Stato conservazione:

- generale

- delle pertinenze

- delle strutture


- dei materiali



Data rilievo: 03-feb-06 Aggiornamento scheda: Ottobre 2019

S. Giuseppe

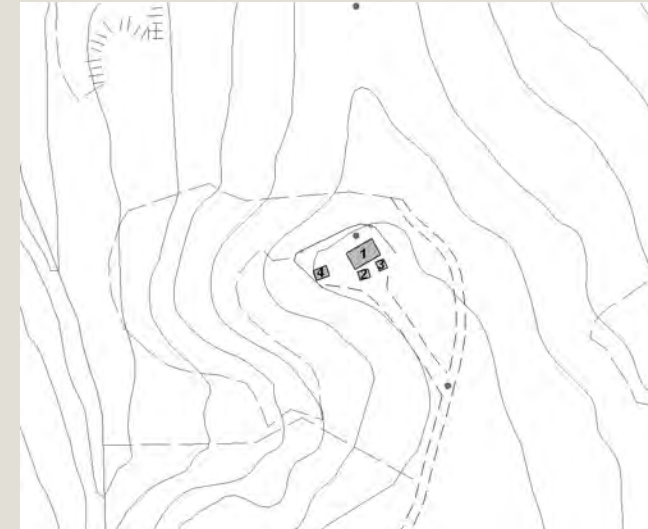
Estratto del Catasto Leopoldino



Estratto del Catasto di Impianto



Estratto della Carta Tecnica Regionale



Informazioni relative al contesto

Giacitura del terreno	crinale
Visibilità nel contesto	poco visibile
Area di pertinenza	poco articolato
Strada di accesso	sterrata
Sistemazioni esterne	giardino
	aia pavimentata
Alberi e arbusti	cipressi isolati
	alberi isolati

Catasto

Foglio di mappa	215
Particella	23
Subalterno	

Catasto Leopoldino

Sezione	-
Foglio	-



L'edificio



Beni culturali ed edifici notificati ai sensi dell'art. 10 del D.lgs. 42/2004 e successive modifiche

Beni paesaggistici ai sensi dell'art. 134 del D.lgs. 42/2004, e successive modifiche

PTCP - Aree di Pertinenza

SIR-SIC - Siti d'importanza regionale e comunitaria

PIANO STRUTTURALE

Numero di archivio

Denominazione

Strada o via

Località

N. del Decreto Legge

Aree art. 136, ex L.1497

Aree art. 142, comma c

Sistemi di paesaggio - Titolo V

U.T.O.E. - Titolo VIII

Funzione agricola

Monte Oliveto maggiore e centro medioevale di chiusure
6. I versanti calanchivi di Monteoliveto, Chiusure e l'alveo dell'Ombrone
N.1 Asciano
Prevalente funzione agricola

Dati generali

Tipologia edilizia	casa colonica
Descrizione estesa	
N. dei piani	2

Elementi costruttivi

Coperture	a padiglione
Manto di copertura	coppi ed embrici vecchi
Volumi oltre gronda	abbaino
Tipologia della gronda	camino tradizionale
Tipologia delle murature	gronda a cornicione
Elementi architettonici	mattoni vecchi con commenti in calce
Elementi decorativi	arredi o pozzi
Tipologia degli infissi	aperture ad arco
Infissi	tradizionali

Stato di conservazione


Presenza di superfetazioni	
Problemi statici	
Stato conservazione:	
- generale	ottimo
- delle pertinenze	ottimo
- delle strutture	ottimo
- dei materiali	ottimo



Data rilievo: 03-feb-06 Aggiornamento scheda: Ottobre 2019

S. Giuseppe

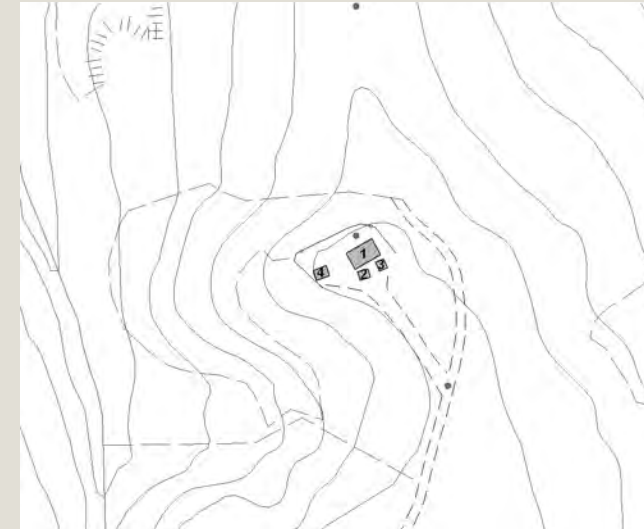
Estratto del Catasto Leopoldino



Estratto del Catasto di Impianto



Estratto della Carta Tecnica Regionale



Informazioni relative al contesto

Giacitura del terreno	crinale
Visibilità nel contesto	poco visibile
Area di pertinenza	poco articolato
Strada di accesso	sterrata
Sistemazioni esterne	giardino
	aia pavimentata
Alberi e arbusti	cipressi isolati
	alberi isolati

Catasto

Foglio di mappa	215
Particella	23
Subalterno	

Catasto Leopoldino

Sezione	-
Foglio	-



L'edificio



Beni culturali ed edifici notificati ai sensi dell'art. 10 del D.lgs. 42/2004 e successive modifiche

Numero di archivio

Denominazione

Strada o via

Località

N. del Decreto Legge

Beni paesaggistici ai sensi dell'art. 134 del D.lgs. 42/2004, e successive modifiche

Aree art. 136, ex L.1497

Aree art. 142, comma c

PTCP - Aree di Pertinenza

SIR-SIC - Siti d'importanza regionale e comunitaria

PIANO STRUTTURALE

Sistemi di paesaggio - Titolo V

U.T.O.E. - Titolo VIII

Funzione agricola

6. I versanti calanchivi di Monteoliveto, Chiusure e l'alveo dell'Ombrone

N.1 Asciano

Prevalente funzione agricola

Dati generali

Tipologia edilizia

annesso agricolo

Descrizione estesa

N. dei piani

2

Elementi costruttivi

Coperture

ad una falda

Manto di copertura

coppi ed embrici vecchi

Volumi oltre gronda

Tipologia della gronda

gronda a cornicione

Tipologia delle murature

mattoni vecchi con commenti in calce

Elementi architettonici

Elementi decorativi

aperture ad arco

Tipologia degli infissi

tradizionali

Infissi

assenti

Stato di conservazione

Presenza di superfetazioni

Problemi statici

Stato conservazione:

- generale

ottimo

- delle pertinenze

ottimo

- delle strutture

ottimo

- dei materiali


ottimo



Data rilievo: 03-feb-06 Aggiornamento scheda: Ottobre 2019

S. Giuseppe

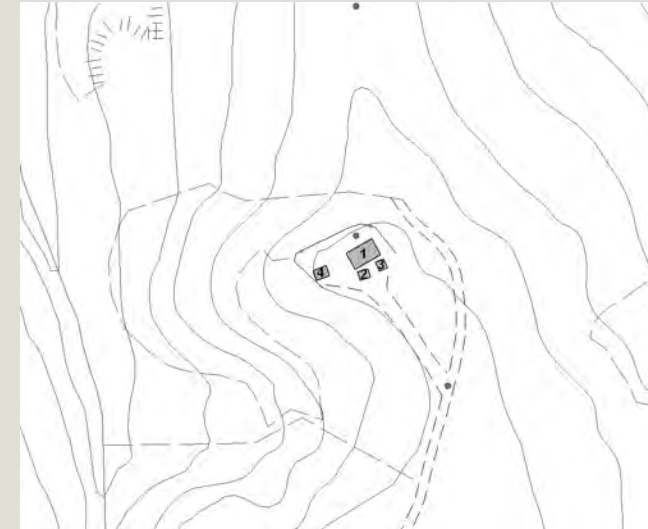
Estratto del Catasto Leopoldino



Estratto del Catasto di Impianto



Estratto della Carta Tecnica Regionale



Informazioni relative al contesto

Giacitura del terreno	crinale
Visibilità nel contesto	poco visibile
Area di pertinenza	poco articolato
Strada di accesso	sterrata
Sistemazioni esterne	giardino aia pavimentata
Alberi e arbusti	cipressi isolati alberi isolati

Catasto

Foglio di mappa	215
Particella	23
Subalterno	

Catasto Leopoldino

Sezione	-
Foglio	-



L'edificio



Beni culturali ed edifici notificati ai sensi dell'art. 10 del D.lgs. 42/2004 e successive modifiche

Numero di archivio
Denominazione
Strada o via
Località
N. del Decreto Legge

Beni paesaggistici ai sensi dell'art. 134 del D.lgs. 42/2004, e successive modifiche

Aree art. 136, ex L.1497
Aree art. 142, comma c

PTCP - Aree di Pertinenza

SIR-SIC - Siti d'importanza regionale e comunitaria

PIANO STRUTTURALE

Sistemi di paesaggio - Titolo V

U.T.O.E. - Titolo VIII

Funzione agricola

Monte Oliveto maggiore e centro medioevale di chiusure
6. I versanti calanchivi di Monteoliveto, Chiusure e l'alveo dell'Ombrone
N.1 Asciano
Prevalente funzione agricola

Dati generali

Tipologia edilizia	annesso agricolo
Descrizione estesa	
N. dei piani	1

Elementi costruttivi

Coperture	ad una falda
Manto di copertura	coppi ed embrici vecchi
Volumi oltre gronda	
Tipologia della gronda	gronda a cornicione
Tipologia delle murature	mattoni vecchi con commenti in calce
Elementi architettonici	
Elementi decorativi	aperture ad arco
Tipologia degli infissi	tradizionali
Infissi	assenti

Stato di conservazione


Presenza di superfetazioni	
Problemi statici	
Stato conservazione:	
- generale	ottimo
- delle pertinenze	ottimo
- delle strutture	ottimo
- dei materiali	ottimo



Data rilievo: 03-feb-06 Aggiornamento scheda: Ottobre 2019

S. Giuseppe

Estratto del Catasto Leopoldino



Estratto del Catasto di Impianto



Estratto della Carta Tecnica Regionale



Informazioni relative al contesto

Giacitura del terreno	crinale
Visibilità nel contesto	poco visibile
Area di pertinenza	poco articolato
Strada di accesso	sterrata
Sistemazioni esterne	giardino
Alberi e arbusti	cipressi isolati
	alberi isolati

Catasto

Foglio di mappa	215
Particella	23
Subalterno	

Catasto Leopoldino

Sezione	-
Foglio	-



L'edificio



Beni culturali ed edifici notificati ai sensi dell'art. 10 del D.lgs. 42/2004 e successive modifiche

Numero di archivio

Denominazione

Strada o via

Località

N. del Decreto Legge

Beni paesaggistici ai sensi dell'art. 134 del D.lgs. 42/2004, e successive modifiche

Aree art. 136, ex L.1497

Aree art. 142, comma c

PTCP - Aree di Pertinenza

SIR-SIC - Siti d'importanza regionale e comunitaria

PIANO STRUTTURALE

Sistemi di paesaggio - Titolo V

U.T.O.E. - Titolo VIII

Funzione agricola

6. I versanti calanchivi di Monteoliveto, Chiusure e l'alveo dell'Ombrone

N.1 Asciano

Prevalente funzione agricola

Dati generali

Tipologia edilizia

annesso agricolo

Descrizione estesa

N. dei piani

2

Elementi costruttivi

Coperture

a capanna

Manto di copertura

coppi ed embrici vecchi

Volumi oltre gronda

Tipologia della gronda

gronda a cornicione

Tipologia delle murature

mattoni vecchi con commenti in calce

Elementi architettonici

Elementi decorativi

aperture ad arco

Tipologia degli infissi

tradizionali

Infissi

in legno

Stato di conservazione

Presenza di superfetazioni

Problemi statici

Stato conservazione:

- generale

buono

- delle pertinenze

ottimo

- delle strutture

ottimo

- dei materiali

ottimo



Data rilievo: 02-dic-05 Aggiornamento scheda: Ottobre 2019

S. Leonardo

Estratto del Catasto Leopoldino



Estratto del Catasto di Impianto



Estratto della Carta Tecnica Regionale



Informazioni relative al contesto

Giacitura del terreno	mezzacosta
Visibilità nel contesto	poco visibile
Area di pertinenza	poco articolato
Strada di accesso	sterrata
Sistemazioni esterne	giardino
Alberi e arbusti	pini
	siepe di conifere

Catasto

Foglio di mappa	164
Particella	58
Subalterno	

Catasto Leopoldino

Sezione	-
Foglio	-



Data rilievo: 02-dic-05 Aggiornamento scheda: Ottobre 2019

S. Leonardo

Estratto del Catasto Leopoldino



Estratto del Catasto di Impianto



Estratto della Carta Tecnica Regionale



Informazioni relative al contesto

Giacitura del terreno	mezzacosta
Visibilità nel contesto	poco visibile
Area di pertinenza	poco articolato
Strada di accesso	sterrata
Sistemazioni esterne	giardino
Alberi e arbusti	pini
	siepe di conifere

Catasto

Foglio di mappa	164
Particella	58
Subalterno	

Catasto Leopoldino

Sezione	-
Foglio	-



L'edificio



Beni culturali ed edifici notificati ai sensi dell'art. 10 del D.lgs. 42/2004 e successive modifiche

Numero di archivio

Denominazione

Strada o via

Località

N. del Decreto Legge

Beni paesaggistici ai sensi dell'art. 134 del D.lgs. 42/2004, e successive modifiche

Aree art. 136, ex L.1497

Aree art. 142, comma c

PTCP - Aree di Pertinenza

SIR-SIC - Siti d'importanza regionale e comunitaria

PIANO STRUTTURALE

Sistemi di paesaggio - Titolo V

4. Il versante fra il Pecorile e San Giovanni d'Asso

U.T.O.E. - Titolo VIII

N.1 Asciano

Funzione agricola

Esclusiva funzione agricola

Dati generali

Tipologia edilizia

annesso agricolo

Descrizione estesa

magazzino

N. dei piani

1

Elementi costruttivi

Coperture

a padiglione

ad una falda

Manto di copertura

coppi ed embrici vecchi, marsigliesi

Volumi oltre gronda

camino tradizionale

camino moderno

Tipologia della gronda

gronda a cornicione

Tipologia delle murature

pietrame e mattoni con commenti in calce

intonaci

Elementi architettonici

Elementi decorativi

Tipologia degli infissi

tradizionali

Infissi

in legno

in ferro

Stato di conservazione

Presenza di superfetazioni

Problemi statici

Stato conservazione:

- generale

- delle pertinenze

- delle strutture

- dei materiali

lesioni o malfunzionamenti lievi o generalizzati

mediamente conservato

buono

mediamente conservato

mediamente conservato



Data rilievo: 02-dic-05 Aggiornamento scheda: Ottobre 2019

S. Leonardo

Estratto del Catasto Leopoldino



Estratto del Catasto di Impianto



Estratto della Carta Tecnica Regionale



Informazioni relative al contesto

Giacitura del terreno	mezzacosta
Visibilità nel contesto	poco visibile
Area di pertinenza	poco articolato
Strada di accesso	sterrata
Sistemazioni esterne	giardino
Alberi e arbusti	pini
	siepe di conifere

Catasto

Foglio di mappa	164
Particella	58
Subalterno	

Catasto Leopoldino

Sezione	-
Foglio	-



L'edificio



Beni culturali ed edifici notificati ai sensi dell'art. 10 del D.lgs. 42/2004 e successive modifiche

Numero di archivio

Denominazione

Strada o via

Località

N. del Decreto Legge

Beni paesaggistici ai sensi dell'art. 134 del D.lgs. 42/2004, e successive modifiche

Aree art. 136, ex L.1497

Aree art. 142, comma c

PTCP - Aree di Pertinenza

SIR-SIC - Siti d'importanza regionale e comunitaria

PIANO STRUTTURALE

Sistemi di paesaggio - Titolo V

4. Il versante fra il Pecorile e San Giovanni d'Asso

U.T.O.E. - Titolo VIII

N.1 Asciano

Funzione agricola

Esclusiva funzione agricola

Dati generali

Elementi costruttivi

Stato di conservazione

Tipologia edilizia

tettoia

Descrizione estesa

tettoia in metallo

N. dei piani

1

Coperture

a capanna

Manto di copertura

lamiera

Volumi oltre gronda

Tipologia della gronda

Tipologia delle murature

pilastrini in metallo

Elementi architettonici

Elementi decorativi

Tipologia degli infissi

Infissi

Presenza di superfetazioni

Problemi statici

Stato conservazione:

- generale

buono

- delle pertinenze

buono

- delle strutture

buono

- dei materiali

buono



Data rilievo: 02-dic-05 Aggiornamento scheda: Ottobre 2019

S. Leonardo

Estratto del Catasto Leopoldino



Estratto del Catasto di Impianto



Estratto della Carta Tecnica Regionale



Informazioni relative al contesto

Giacitura del terreno	mezzacosta
Visibilità nel contesto	poco visibile
Area di pertinenza	poco articolato
Strada di accesso	sterrata
Sistemazioni esterne	giardino
Alberi e arbusti	pini
	siepe di conifere

Catasto

Foglio di mappa	164
Particella	58
Subalterno	

Catasto Leopoldino

Sezione	-
Foglio	-



L'edificio



Beni culturali ed edifici notificati ai sensi dell'art. 10 del D.lgs. 42/2004 e successive modifiche

Numero di archivio

Denominazione

Strada o via

Località

N. del Decreto Legge

Beni paesaggistici ai sensi dell'art. 134 del D.lgs. 42/2004, e successive modifiche

Aree art. 136, ex L.1497

Aree art. 142, comma c

PTCP - Aree di Pertinenza

SIR-SIC - Siti d'importanza regionale e comunitaria

PIANO STRUTTURALE

Sistemi di paesaggio - Titolo V

4. Il versante fra il Pecorile e San Giovanni d'Asso

U.T.O.E. - Titolo VIII

N.1 Asciano

Funzione agricola

Esclusiva funzione agricola

Dati generali

Tipologia edilizia

annesso agricolo

Descrizione estesa

N. dei piani

1

Elementi costruttivi

Coperture

a capanna

Manto di copertura

marsigliesi

Volumi oltre gronda

Tipologia della gronda

laterizio

Tipologia delle murature

blocchi in c.

Elementi architettonici

Elementi decorativi

Tipologia degli infissi

tradizionali

Infissi

in ferro

Stato di conservazione

Presenza di superfetazioni

Problemi statici

Stato conservazione:

- generale

mediamente conservato

- delle pertinenze

buono

- delle strutture

mediamente conservato

- dei materiali

mediamente conservato



Data rilievo: 02-dic-05 Aggiornamento scheda: Ottobre 2019

S. Leonardo

Estratto del Catasto Leopoldino



Estratto del Catasto di Impianto



Estratto della Carta Tecnica Regionale



Informazioni relative al contesto

Giacitura del terreno	mezzacosta
Visibilità nel contesto	poco visibile
Area di pertinenza	poco articolato
Strada di accesso	sterrata
Sistemazioni esterne	giardino
Alberi e arbusti	pini
	siepe di conifere

Catasto

Foglio di mappa	164
Particella	58
Subalterno	

Catasto Leopoldino

Sezione	-
Foglio	-



Data rilievo: 02-dic-05 Aggiornamento scheda: Ottobre 2019

S. Leonardo

Estratto del Catasto Leopoldino



Estratto del Catasto di Impianto



Estratto della Carta Tecnica Regionale



Informazioni relative al contesto

Giacitura del terreno	mezzacosta
Visibilità nel contesto	poco visibile
Area di pertinenza	poco articolato
Strada di accesso	sterrata
Sistemazioni esterne	giardino
Alberi e arbusti	pini
	siepe di conifere

Catasto

Foglio di mappa	164
Particella	58
Subalterno	

Catasto Leopoldino

Sezione	-
Foglio	-



L'edificio



Beni culturali ed edifici notificati ai sensi dell'art. 10 del D.lgs. 42/2004 e successive modifiche

Numero di archivio

Denominazione

Strada o via

Località

N. del Decreto Legge

Beni paesaggistici ai sensi dell'art. 134 del D.lgs. 42/2004, e successive modifiche

Aree art. 136, ex L.1497

Aree art. 142, comma c

PTCP - Aree di Pertinenza

SIR-SIC - Siti d'importanza regionale e comunitaria

PIANO STRUTTURALE

Sistemi di paesaggio - Titolo V

U.T.O.E. - Titolo VIII

Funzione agricola

4. Il versante fra il Pecorile e San Giovanni d'Asso
N.1 Asciano
Esclusiva funzione agricola

Dati generali

Tipologia edilizia **tettoia**

Descrizione estesa **tettoia in metallo**

N. dei piani **2**

Elementi costruttivi

Coperture **ad una falda**

Manto di copertura **Lamiera**

Volumi oltre gronda

Tipologia della gronda

Tipologia delle murature

Elementi architettonici

Elementi decorativi

Tipologia degli infissi

Infissi

Stato di conservazione

Presenza di superfetazioni

Problemi statici

Stato conservazione:

- generale **scadente**
- delle pertinenze **buono**
- delle strutture **scadente**
- dei materiali **scadente**



Data rilievo: 13-set-05 Aggiornamento scheda: Dicembre 2021

S. Luigi

Estratto del Catasto Leopoldino



Estratto del Catasto di Impianto



Estratto della Carta Tecnica Regionale



Informazioni relative al contesto

Giacitura del terreno	crinale
Visibilità nel contesto	molto visibile
Area di pertinenza	poco articolato
Strada di accesso	asfalto
Sistemazioni esterne	
Alberi e arbusti	alberi isolati
	fico

Catasto

Foglio di mappa	227
Particella	21
Subalterno	

Catasto Leopoldino

Sezione	-
Foglio	-



L'edificio



Beni culturali ed edifici notificati ai sensi dell'art. 10 del D.lgs. 42/2004 e successive modifiche

Numero di archivio

Denominazione

Strada o via

Località

N. del Decreto Legge

Beni paesaggistici ai sensi dell'art. 134 del D.lgs. 42/2004, e successive modifiche

Aree art. 136, ex L.1497

Aree art. 142, comma c

PTCP - Aree di Pertinenza

SIR-SIC - Siti d'importanza regionale e comunitaria

PIANO STRUTTURALE

Sistemi di paesaggio - Titolo V

U.T.O.E. - Titolo VIII

Funzione agricola

6. I versanti calanchivi di Monteoliveto, Chiusure e l'alveo dell'Ombrone

N.1 Asciano

Esclusiva funzione agricola

Dati generali

Tipologia edilizia

casa colonica

Descrizione estesa

N. dei piani

2

Elementi costruttivi

Coperture

a padiglione

Manto di copertura

coppi ed embrici vecchi

Volumi oltre gronda

camino tradizionale

Tipologia della gronda

gronda a cornicione

Tipologia delle murature

mattoni vecchi con commenti in calce

Elementi architettonici

arredi o pozzi

loggiati originali

Elementi decorativi

aperture ad arco

Tipologia degli infissi

tradizionali

Infissi

in legno

Stato di conservazione

Presenza di superfetazioni

Problemi statici

Stato conservazione:

- generale

buono

- delle pertinenze

buono

- delle strutture

buono

- dei materiali

buono



Data rilievo: 13-set-05 Aggiornamento scheda: Dicembre 2021

S. Luigi

Estratto del Catasto Leopoldino



Estratto del Catasto di Impianto



Estratto della Carta Tecnica Regionale



Informazioni relative al contesto

Giacitura del terreno	crinale
Visibilità nel contesto	molto visibile
Area di pertinenza	poco articolato
Strada di accesso	asfalto
Sistemazioni esterne	
Alberi e arbusti	alberi isolati
	fico

Catasto

Foglio di mappa	227
Particella	21
Subalterno	

Catasto Leopoldino

Sezione	-
Foglio	-



L'edificio



Beni culturali ed edifici notificati ai sensi dell'art. 10 del D.lgs. 42/2004 e successive modifiche

Numero di archivio

Denominazione

Strada o via

Località

N. del Decreto Legge

Beni paesaggistici ai sensi dell'art. 134 del D.lgs. 42/2004, e successive modifiche

Aree art. 136, ex L.1497

Aree art. 142, comma c

PTCP - Aree di Pertinenza

SIR-SIC - Siti d'importanza regionale e comunitaria

PIANO STRUTTURALE

Sistemi di paesaggio - Titolo V

U.T.O.E. - Titolo VIII

Funzione agricola

6. I versanti calanchivi di Monteoliveto, Chiusure e l'alveo dell'Ombrone

N.1 Asciano

Esclusiva funzione agricola

Dati generali

Tipologia edilizia

annesso agricolo

Descrizione estesa

N. dei piani

1

Elementi costruttivi

Coperture

a capanna

Manto di copertura

coppi e coppi vecchi

Volumi oltre gronda

Tipologia della gronda

gronda a cornicione

Tipologia delle murature

mattoni vecchi con commenti in calce

Elementi architettonici

Elementi decorativi

aperture ad arco

Tipologia degli infissi

tradizionali

Infissi

assenti

Stato di conservazione

Presenza di superfetazioni

Problemi statici

Stato conservazione:

- generale

buono

- delle pertinenze

buono

- delle strutture

buono

- dei materiali

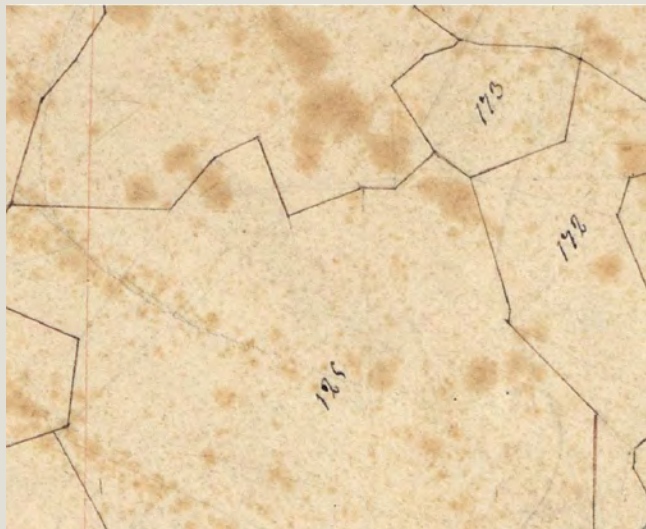
buono



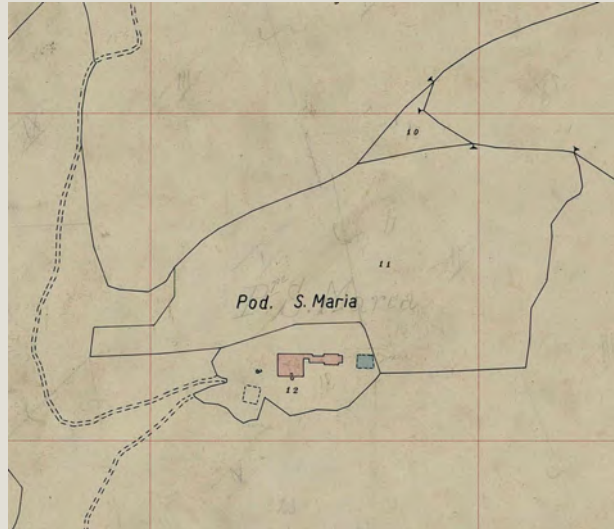
Data rilievo: 21-set-05 Aggiornamento scheda: Ottobre 2019

S. Maria

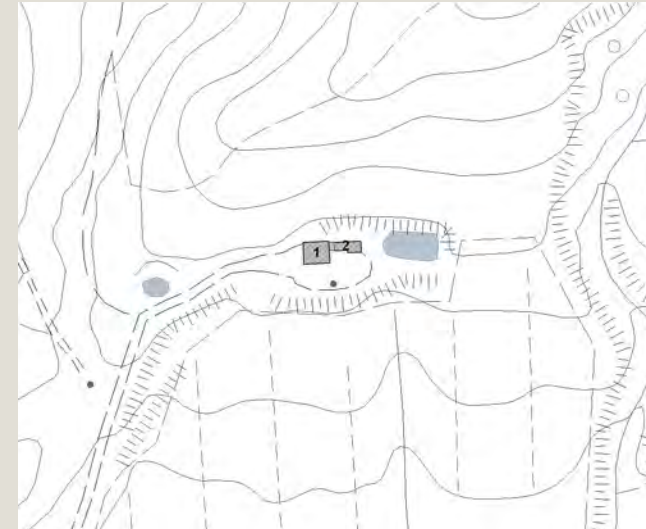
Estratto del Catasto Leopoldino



Estratto del Catasto di Impianto



Estratto della Carta Tecnica Regionale



Informazioni relative al contesto

Giacitura del terreno	sommità
Visibilità nel contesto	molto visibile
Area di pertinenza	poco articolato
Strada di accesso	sterrata
Sistemazioni esterne	giardino
Alberi e arbusti	lecci
	alberi da frutto
	essenze

Catasto

Foglio di mappa	225
Particella	45
Subalterno	

Catasto Leopoldino

Sezione	-
Foglio	-



Data rilievo: 21-set-05 Aggiornamento scheda: Ottobre 2019

S. Maria

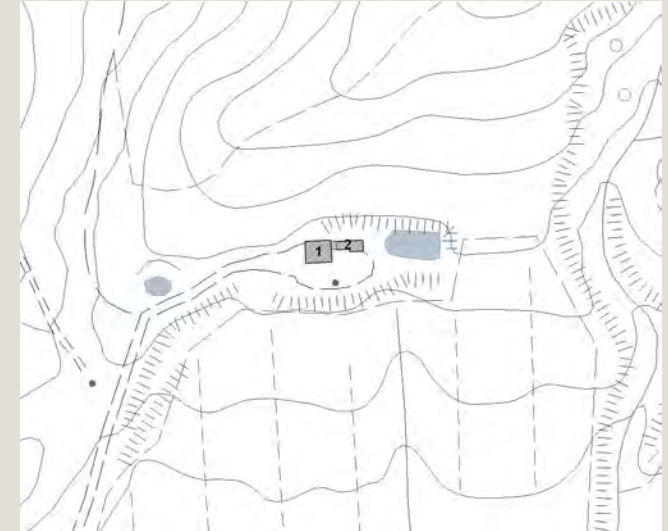
Estratto del Catasto Leopoldino



Estratto del Catasto di Impianto



Estratto della Carta Tecnica Regionale



Informazioni relative al contesto

Giacitura del terreno	sommità
Visibilità nel contesto	molto visibile
Area di pertinenza	poco articolato
Strada di accesso	sterrata
Sistemazioni esterne	giardino
Alberi e arbusti	lecci
	alberi da frutto
	essenze

Catasto

Foglio di mappa	225
Particella	45
Subalterno	

Catasto Leopoldino

Sezione	-
Foglio	-



Data rilievo: 22-set-05 Aggiornamento scheda: Ottobre 2019

S. Nazario

Estratto del Catasto Leopoldino



Estratto del Catasto di Impianto



Estratto della Carta Tecnica Regionale



Informazioni relative al contesto

Giacitura del terreno	sommità
Visibilità nel contesto	molto visibile
Area di pertinenza	poco articolato
Strada di accesso	asfalto
Sistemazioni esterne	giardino
Alberi e arbusti	filare di cipressi
	gruppo di querce

Catasto

Foglio di mappa	227
Particella	11
Subalterno	

Catasto Leopoldino

Sezione	EE
Foglio	9



L'edificio



Beni culturali ed edifici notificati ai sensi dell'art. 10 del D.lgs. 42/2004 e successive modifiche

Numero di archivio

Denominazione

Strada o via

Località

N. del Decreto Legge

Beni paesaggistici ai sensi dell'art. 134 del D.lgs. 42/2004, e successive modifiche

Aree art. 136, ex L.1497

Aree art. 142, comma c

PTCP - Aree di Pertinenza

Pertinenza dei beni storico-architettonici

SIR-SIC - Siti d'importanza regionale e comunitaria

Monte Oliveto Maggiore e Crete di Asciano

PIANO STRUTTURALE

Sistemi di paesaggio - Titolo V

6. I versanti calanchivi di Monteoliveto, Chiusure e l'alveo dell'Ombrone

U.T.O.E. - Titolo VIII

N.1 Asciano

Funzione agricola

Esclusiva funzione agricola

Dati generali

Tipologia edilizia

chiesa

Descrizione estesa

N. dei piani

2

Elementi costruttivi

Coperture

a capanna

Manto di copertura

coppi ed embrici vecchi

Volumi oltre gronda

torretta campanaria

Tipologia della gronda

Tipologia delle murature

pietrame e mattoni con commenti in calce

Elementi architettonici

Elementi decorativi

cornici alle finestre o alle aperture

Tipologia degli infissi

tradizionali

Infissi

in legno

Stato di conservazione

Presenza di superfetazioni

Problemi statici

Stato conservazione:

- generale

buono

- delle pertinenze

buono

- delle strutture

buono

- dei materiali

buono



Data rilievo: 22-set-05 Aggiornamento scheda: Ottobre 2019

S. Nazario

Estratto del Catasto Leopoldino



Estratto del Catasto di Impianto



Estratto della Carta Tecnica Regionale



Informazioni relative al contesto

Giacitura del terreno	sommità
Visibilità nel contesto	molto visibile
Area di pertinenza	poco articolato
Strada di accesso	asfalto
Sistemazioni esterne	giardino
Alberi e arbusti	filare di cipressi
	gruppo di querce

Catasto

Foglio di mappa	227
Particella	11
Subalterno	

Catasto Leopoldino

Sezione	EE
Foglio	9



L'edificio



Beni culturali ed edifici notificati ai sensi dell'art. 10 del D.lgs. 42/2004 e successive modifiche

Numero di archivio

Denominazione

Strada o via

Località

N. del Decreto Legge

Beni paesaggistici ai sensi dell'art. 134 del D.lgs. 42/2004, e successive modifiche

Aree art. 136, ex L.1497

Aree art. 142, comma c

PTCP - Aree di Pertinenza

SIR-SIC - Siti d'importanza regionale e comunitaria

PIANO STRUTTURALE

Sistemi di paesaggio - Titolo V

U.T.O.E. - Titolo VIII

Funzione agricola

Pertinenza dei beni storico-architettonici

Monte Oliveto Maggiore e Crete di Asciano

6. I versanti calanchivi di Monteoliveto, Chiusure e l'alveo dell'Ombrone

N.1 Asciano

Esclusiva funzione agricola

Dati generali

Tipologia edilizia

convento

Descrizione estesa

N. dei piani

2

Elementi costruttivi

Coperture

a padiglione

Manto di copertura

coppi ed embrici vecchi

Volumi oltre gronda

Tipologia della gronda

gronda a cornicione

Tipologia delle murature

pietrame e mattoni con commenti in calce

mattoni nuovi

Elementi architettonici

arredi o pozzi

Elementi decorativi

Tipologia degli infissi

tradizionali

Infissi

Stato di conservazione

Presenza di superfetazioni

perdita del carattere originario sul retro

Problemi statici

Stato conservazione:

- generale

buono

- delle pertinenze

buono

- delle strutture

buono

- dei materiali

buono



Data rilievo: 22-set-05 Aggiornamento scheda: Ottobre 2019

S. Nazario

Estratto del Catasto Leopoldino



Estratto del Catasto di Impianto



Estratto della Carta Tecnica Regionale



Informazioni relative al contesto

Giacitura del terreno	sommità
Visibilità nel contesto	molto visibile
Area di pertinenza	poco articolato
Strada di accesso	asfalto
Sistemazioni esterne	giardino
Alberi e arbusti	filare di cipressi gruppo di querce

Catasto

Foglio di mappa	227
Particella	11
Subalterno	

Catasto Leopoldino

Sezione	-
Foglio	-



L'edificio



Beni culturali ed edifici notificati ai sensi dell'art. 10 del D.lgs. 42/2004 e successive modifiche

Numero di archivio

Denominazione

Strada o via

Località

N. del Decreto Legge

Beni paesaggistici ai sensi dell'art. 134 del D.lgs. 42/2004, e successive modifiche

Aree art. 136, ex L.1497

Aree art. 142, comma c

PTCP - Aree di Pertinenza

SIR-SIC - Siti d'importanza regionale e comunitaria

PIANO STRUTTURALE

Sistemi di paesaggio - Titolo V

U.T.O.E. - Titolo VIII

Funzione agricola

Pertinenza dei beni storico-architettonici

Monte Oliveto Maggiore e Crete di Asciano

6. I versanti calanchivi di Monteoliveto, Chiusure e l'alveo dell'Ombrone

N.1 Asciano

Esclusiva funzione agricola

Dati generali

Tipologia edilizia

convento

Descrizione estesa

N. dei piani

3

Elementi costruttivi

Coperture

a falde

Manto di copertura

Volumi oltre gronda

Tipologia della gronda

laterizio armato o c.a.

Tipologia delle murature

intonaci

Elementi architettonici

Elementi decorativi

Tipologia degli infissi

non tradizionali

Infissi

rotolanti

Stato di conservazione

Presenza di superfetazioni

Problemi statici

Stato conservazione:

- generale

buono

- delle pertinenze

buono

- delle strutture

buono

- dei materiali

buono



Data rilievo: 22-set-05 Aggiornamento scheda: Ottobre 2019

S. Nazario

Estratto del Catasto Leopoldino



Estratto del Catasto di Impianto



Estratto della Carta Tecnica Regionale



Informazioni relative al contesto

Giacitura del terreno	sommità
Visibilità nel contesto	molto visibile
Area di pertinenza	poco articolato
Strada di accesso	asfalto
Sistemazioni esterne	giardino
Alberi e arbusti	filare di cipressi gruppo di querce

Catasto

Foglio di mappa	227
Particella	11
Subalterno	

Catasto Leopoldino

Sezione	-
Foglio	-



L'edificio



Beni culturali ed edifici notificati ai sensi dell'art. 10 del D.lgs. 42/2004 e successive modifiche

Numero di archivio

Denominazione

Strada o via

Località

N. del Decreto Legge

Beni paesaggistici ai sensi dell'art. 134 del D.lgs. 42/2004, e successive modifiche

Aree art. 136, ex L.1497

Aree art. 142, comma c

PTCP - Aree di Pertinenza

Pertinenza dei beni storico-architettonici

SIR-SIC - Siti d'importanza regionale e comunitaria

Monte Oliveto Maggiore e Crete di Asciano

PIANO STRUTTURALE

Sistemi di paesaggio - Titolo V

6. I versanti calanchivi di Monteoliveto, Chiusure e l'alveo dell'Ombrone

U.T.O.E. - Titolo VIII

N.1 Asciano

Funzione agricola

Esclusiva funzione agricola

Dati generali

Tipologia edilizia

annesso agricolo

Descrizione estesa

N. dei piani

1

Elementi costruttivi

Coperture

ad una falda

Manto di copertura

coppi ed embrici vecchi

Volumi oltre gronda

Tipologia della gronda

laterizio

Tipologia delle murature

mattoni nuovi

Elementi architettonici

Elementi decorativi

Tipologia degli infissi

tradizionali

Infissi

in legno

Stato di conservazione

Presenza di superfetazioni

Problemi statici

Stato conservazione:

- generale

buono

- delle pertinenze

buono

- delle strutture

buono

- dei materiali

buono



Data rilievo: 22-set-05 Aggiornamento scheda: Ottobre 2019

S. Nazario

Estratto del Catasto Leopoldino



Estratto del Catasto di Impianto



Estratto della Carta Tecnica Regionale



Informazioni relative al contesto

Giacitura del terreno	sommità
Visibilità nel contesto	molto visibile
Area di pertinenza	
Strada di accesso	asfalto
Sistemazioni esterne	giardino
Alberi e arbusti	filare di cipressi
	gruppo di querce

Catasto

Foglio di mappa	227
Particella	11
Subalterno	

Catasto Leopoldino

Sezione	EE
Foglio	9



L'edificio



Beni culturali ed edifici notificati ai sensi dell'art. 10 del D.lgs. 42/2004 e successive modifiche

Numero di archivio

Denominazione

Strada o via

Località

N. del Decreto Legge

Beni paesaggistici ai sensi dell'art. 134 del D.lgs. 42/2004, e successive modifiche

Aree art. 136, ex L.1497

Aree art. 142, comma c

PTCP - Aree di Pertinenza

Pertinenza dei beni storico-architettonici

SIR-SIC - Siti d'importanza regionale e comunitaria

Monte Oliveto Maggiore e Crete di Asciano

PIANO STRUTTURALE

Sistemi di paesaggio - Titolo V

6. I versanti calanchivi di Monteoliveto, Chiusure e l'alveo dell'Ombrone

U.T.O.E. - Titolo VIII

N.1 Asciano

Funzione agricola

Esclusiva funzione agricola

Dati generali

Tipologia edilizia

annesso agricolo

Descrizione estesa

N. dei piani

Elementi costruttivi

Coperture

ad una falda

Manto di copertura

coppi ed embrici vecchi

Volumi oltre gronda

Tipologia della gronda

laterizio

Tipologia delle murature

forati con cemento

Elementi architettonici

Elementi decorativi

Tipologia degli infissi

Infissi

Stato di conservazione

Presenza di superfetazioni

Problemi statici

Stato conservazione:

- generale

scadente

- delle pertinenze

buono

- delle strutture

scadente

- dei materiali

scadente



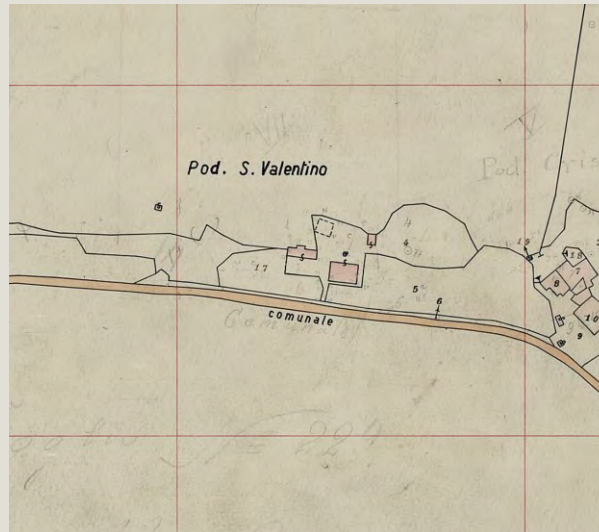
Data rilievo: 03-nov-05 Aggiornamento scheda: Dicembre 2021

S. Valentino

Estratto del Catasto Leopoldino



Estratto del Catasto di Impianto



Estratto della Carta Tecnica Regionale



Informazioni relative al contesto

Giacitura del terreno	mezzacosta
Visibilità nel contesto	molto visibile
Area di pertinenza	molto articolato
Strada di accesso	asfalto
Sistemazioni esterne	giardino
Alberi e arbusti	bosco misto
	olivo

Catasto

Foglio di mappa	217
Particella	25
Subalterno	

Catasto Leopoldino

Sezione	-
Foglio	-



L'edificio



Beni culturali ed edifici notificati ai sensi dell'art. 10 del D.lgs. 42/2004 e successive modifiche

Numero di archivio

Denominazione

Strada o via

Località

N. del Decreto Legge

Beni paesaggistici ai sensi dell'art. 134 del D.lgs. 42/2004, e successive modifiche

Aree art. 136, ex L.1497

Aree art. 142, comma c

PTCP - Aree di Pertinenza

SIR-SIC - Siti d'importanza regionale e comunitaria

PIANO STRUTTURALE

Sistemi di paesaggio - Titolo V

U.T.O.E. - Titolo VIII

Funzione agricola

Monte Oliveto maggiore e centro medioevale di chiusure

Pertinenza dei beni storico-architettonici

6. I versanti calanchivi di Monteoliveto, Chiusure e l'alveo dell'Ombrone

N.1 Asciano

Prevalente funzione agricola

Dati generali

Tipologia edilizia

casa colonica

Descrizione estesa

N. dei piani

2

Elementi costruttivi

Coperture

a padiglione

Manto di copertura

coppi ed embrici vecchi

Volumi oltre gronda

camino tradizionale

Tipologia della gronda

gronda a cornicione

Tipologia delle murature

mattoni vecchi con commenti in calce

Elementi architettonici

Elementi decorativi

Tipologia degli infissi

tradizionali

Infissi

in legno

Stato di conservazione

Presenza di superfetazioni

Problemi statici

Stato conservazione:

- generale

ottimo

- delle pertinenze

ottimo

- delle strutture

ottimo

- dei materiali

ottimo



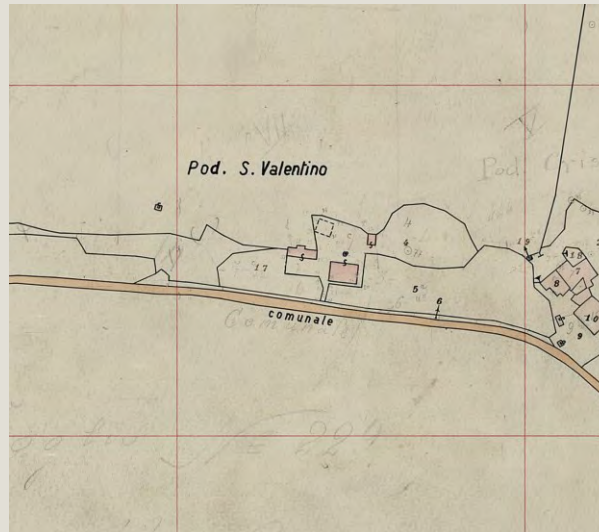
Data rilievo: 03-nov-05 Aggiornamento scheda: Dicembre 2021

S. Valentino

Estratto del Catasto Leopoldino



Estratto del Catasto di Impianto



Estratto della Carta Tecnica Regionale



Informazioni relative al contesto

Giacitura del terreno	mezzacosta
Visibilità nel contesto	molto visibile
Area di pertinenza	molto articolato
Strada di accesso	asfalto
Sistemazioni esterne	giardino
Alberi e arbusti	bosco misto
	olivo

Catasto

Foglio di mappa	217
Particella	25
Subalterno	

Catasto Leopoldino

Sezione	-
Foglio	-



L'edificio



Beni culturali ed edifici notificati ai sensi dell'art. 10 del D.lgs. 42/2004 e successive modifiche

Numero di archivio

Denominazione

Strada o via

Località

N. del Decreto Legge

Beni paesaggistici ai sensi dell'art. 134 del D.lgs. 42/2004, e successive modifiche

Aree art. 136, ex L.1497

Aree art. 142, comma c

PTCP - Aree di Pertinenza

SIR-SIC - Siti d'importanza regionale e comunitaria

PIANO STRUTTURALE

Sistemi di paesaggio - Titolo V

U.T.O.E. - Titolo VIII

Funzione agricola

Monte Oliveto maggiore e centro medioevale di chiusure
Pertinenza dei beni storico-architettonici
6. I versanti calanchivi di Monteoliveto, Chiusure e l'alveo dell'Ombrone
N.1 Asciano
Prevalente funzione agricola

Dati generali

Tipologia edilizia	annesso agricolo
Descrizione estesa	
N. dei piani	1

Elementi costruttivi

Coperture	a capanna
Manto di copertura	coppi ed embrici nuovi
Volumi oltre gronda	camino tradizionale
Tipologia della gronda	gronda a cornicione
Tipologia delle murature	mattoni vecchi con commenti in calce
Elementi architettonici	
Elementi decorativi	
Tipologia degli infissi	tradizionali
Infissi	in legno

Stato di conservazione

Presenza di superfetazioni	
Problemi statici	
Stato conservazione:	
- generale	ottimo
- delle pertinenze	ottimo
- delle strutture	ottimo
- dei materiali	ottimo



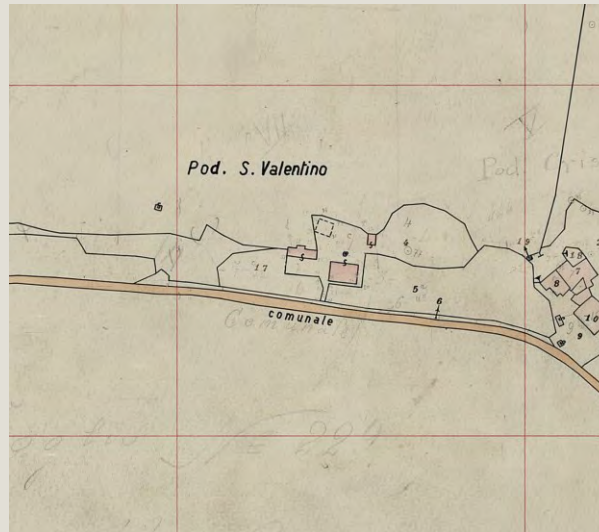
Data rilievo: 03-nov-05 Aggiornamento scheda: Dicembre 2021

S. Valentino

Estratto del Catasto Leopoldino



Estratto del Catasto di Impianto



Estratto della Carta Tecnica Regionale



Informazioni relative al contesto

Giacitura del terreno	mezzacosta
Visibilità nel contesto	molto visibile
Area di pertinenza	molto articolato
Strada di accesso	asfalto
Sistemazioni esterne	giardino
Alberi e arbusti	bosco misto
	olivo

Catasto

Foglio di mappa	217
Particella	25
Subalterno	

Catasto Leopoldino

Sezione	-
Foglio	-



L'edificio



Beni culturali ed edifici notificati ai sensi dell'art. 10 del D.lgs. 42/2004 e successive modifiche

Numero di archivio

Denominazione

Strada o via

Località

N. del Decreto Legge

Beni paesaggistici ai sensi dell'art. 134 del D.lgs. 42/2004, e successive modifiche

Aree art. 136, ex L.1497

Aree art. 142, comma c

PTCP - Aree di Pertinenza

SIR-SIC - Siti d'importanza regionale e comunitaria

PIANO STRUTTURALE

Sistemi di paesaggio - Titolo V

U.T.O.E. - Titolo VIII

Funzione agricola

Monte Oliveto maggiore e centro medioevale di chiusure

Pertinenza dei beni storico-architettonici

6. I versanti calanchivi di Monteoliveto, Chiusure e l'alveo dell'Ombrone

N.1 Asciano

Prevalente funzione agricola

Dati generali

Tipologia edilizia	annesso agricolo
Descrizione estesa	
N. dei piani	1

Elementi costruttivi

Coperture	a falde
Manto di copertura	coppi ed embrici nuovi
Volumi oltre gronda	
Tipologia della gronda	gronda a cornicione
Tipologia delle murature	mattoni nuovi
Elementi architettonici	
Elementi decorativi	aperture ad arco
Tipologia degli infissi	tradizionali
Infissi	in legno

Stato di conservazione

Presenza di superfetazioni	
Problemi statici	
Stato conservazione:	
- generale	ottimo
- delle pertinenze	ottimo
- delle strutture	ottimo
- dei materiali	ottimo



Data rilievo: 10-nov-05 Aggiornamento scheda: Ottobre 2019

Terzopacino

Estratto del Catasto Leopoldino



Estratto del Catasto di Impianto



Estratto della Carta Tecnica Regionale



Informazioni relative al contesto

Giacitura del terreno	mezzacosta
Visibilità nel contesto	poco visibile
Area di pertinenza	molto articolato
Strada di accesso	sterrata
Sistemazioni esterne	giardino
Alberi e arbusti	conifere

Catasto

Foglio di mappa	239
Particella	82
Subalterno	

Catasto Leopoldino

Sezione	EE
Foglio	9



L'edificio



Beni culturali ed edifici notificati ai sensi dell'art. 10 del D.lgs. 42/2004 e successive modifiche

Numero di archivio
Denominazione
Strada o via
Località
N. del Decreto Legge

Beni paesaggistici ai sensi dell'art. 134 del D.lgs. 42/2004, e successive modifiche

Aree art. 136, ex L.1497
Aree art. 142, comma c

PTCP - Aree di Pertinenza

SIR-SIC - Siti d'importanza regionale e comunitaria

PIANO STRUTTURALE

Sistemi di paesaggio - Titolo V
U.T.O.E. - Titolo VIII
Funzione agricola

Monte Oliveto maggiore e centro medioevale di chiusure
Monte Oliveto Maggiore e Crete di Asciano
6. I versanti calanchivi di Monteoliveto, Chiusure e l'alveo dell'Ombrone
N.1 Asciano
Prevalente funzione agricola

Dati generali

Tipologia edilizia	casa colonica
Descrizione estesa	
N. dei piani	2

Elementi costruttivi

Coperture	a capanna
Manto di copertura	coppi ed embrici vecchi
Volumi oltre gronda	camino moderno
Tipologia della gronda	correnti in legno, a cornicione
Tipologia delle murature	pietrame e mattoni con commenti in calce
Elementi architettonici	scale esterne tradizionali (cotto nuovo)
Elementi decorativi	aperture ad arco
Tipologia degli infissi	tradizionali
Infissi	in legno

Stato di conservazione

Presenza di superfetazioni	
Problemi statici	
Stato conservazione:	
- generale	buono
- delle pertinenze	buono
- delle strutture	buono
- dei materiali	buono



Data rilievo: 10-nov-05 Aggiornamento scheda: Ottobre 2019

Terzopacino

Estratto del Catasto Leopoldino



Estratto del Catasto di Impianto



Estratto della Carta Tecnica Regionale



Informazioni relative al contesto

Giacitura del terreno	mezzacosta
Visibilità nel contesto	poco visibile
Area di pertinenza	molto articolato
Strada di accesso	sterrata
Sistemazioni esterne	
Alberi e arbusti	conifere

Catasto

Foglio di mappa	239
Particella	82
Subalterno	

Catasto Leopoldino

Sezione	-
Foglio	-



L'edificio



Beni culturali ed edifici notificati ai sensi dell'art. 10 del D.lgs. 42/2004 e successive modifiche

Beni paesaggistici ai sensi dell'art. 134 del D.lgs. 42/2004, e successive modifiche

PTCP - Aree di Pertinenza

SIR-SIC - Siti d'importanza regionale e comunitaria

PIANO STRUTTURALE

Numero di archivio

Denominazione

Strada o via

Località

N. del Decreto Legge

Aree art. 136, ex L.1497

Aree art. 142, comma c

Monte Oliveto maggiore e centro medioevale di chiusure
Monte Oliveto Maggiore e Crete di Asciano

Sistemi di paesaggio - Titolo V

U.T.O.E. - Titolo VIII

Funzione agricola

6. I versanti calanchivi di Monteoliveto, Chiusure e l'alveo dell'Ombrone
N.1 Asciano
Prevalente funzione agricola

Dati generali

Tipologia edilizia	annesso agricolo
Descrizione estesa	
N. dei piani	1

Elementi costruttivi

Coperture	a falde
Manto di copertura	lamiera
Volumi oltre gronda	
Tipologia della gronda	lamiera
Tipologia delle murature	mattoni nuovi
Elementi architettonici	
Elementi decorativi	
Tipologia degli infissi	
Infissi	

Stato di conservazione

Presenza di superfetazioni	
Problemi statici	
Stato conservazione:	
- generale	scadente
- delle pertinenze	buono
- delle strutture	scadente
- dei materiali	scadente



Data rilievo: 10-nov-05 Aggiornamento scheda: Ottobre 2019

Terzopacino

Estratto del Catasto Leopoldino



Estratto del Catasto di Impianto



Estratto della Carta Tecnica Regionale



Informazioni relative al contesto

Giacitura del terreno	mezzacosta
Visibilità nel contesto	poco visibile
Area di pertinenza	molto articolato
Strada di accesso	sterrata
Sistemazioni esterne	
Alberi e arbusti	conifere

Catasto

Foglio di mappa	239
Particella	81
Subalterno	

Catasto Leopoldino

Sezione	-
Foglio	-



Data rilievo: 22-set-05 Aggiornamento scheda: Ottobre 2019

Vaccareccia di Sopra

Estratto del Catasto Leopoldino



Estratto del Catasto di Impianto



Estratto della Carta Tecnica Regionale



Informazioni relative al contesto

Giacitura del terreno	sommità
Visibilità nel contesto	molto visibile
Area di pertinenza	poco articolato
Strada di accesso	sterrata
Sistemazioni esterne	piazzale
Alberi e arbusti	alberi da frutto
	conifere

Catasto

Foglio di mappa	181
Particella	12
Subalterno	

Catasto Leopoldino

Sezione	X
Foglio	9



L'edificio



Beni culturali ed edifici notificati ai sensi dell'art. 10 del D.lgs. 42/2004 e successive modifiche

Numero di archivio

Denominazione

Strada o via

Località

N. del Decreto Legge

Beni paesaggistici ai sensi dell'art. 134 del D.lgs. 42/2004, e successive modifiche

Aree art. 136, ex L.1497

Aree art. 142, comma c

PTCP - Aree di Pertinenza

SIR-SIC - Siti d'importanza regionale e comunitaria

PIANO STRUTTURALE

Sistemi di paesaggio - Titolo V

4. Il versante fra il Pecorile e San Giovanni d'Asso

U.T.O.E. - Titolo VIII

N.1 Asciano

Funzione agricola

Esclusiva funzione agricola

Dati generali

Tipologia edilizia

casa colonica

Descrizione estesa

N. dei piani

2

Elementi costruttivi

Coperture

a padiglione

Manto di copertura

coppi ed embrici vecchi

Volumi oltre gronda

camino tradizionale

Tipologia della gronda

gronda a cornicione

Tipologia delle murature

pietrame e mattoni con commenti in cemento

Elementi architettonici

arredi o pozzi

Elementi decorativi

cornici marcapiano, zoccolature, angolari, cornici

Tipologia degli infissi

tradizionali

Infissi

in legno

Stato di conservazione

Presenza di superfetazioni

corpi chiusi in aggetto

Problemi statici

Stato conservazione:

- generale

ottimo

- delle pertinenze

rudere

- delle strutture

ottimo

- dei materiali

ottimo



Data rilievo: 22-set-05 Aggiornamento scheda: Ottobre 2019

Vaccareccia di Sopra

Estratto del Catasto Leopoldino



Estratto del Catasto di Impianto



Estratto della Carta Tecnica Regionale



Informazioni relative al contesto

Giacitura del terreno	sommità
Visibilità nel contesto	molto visibile
Area di pertinenza	poco articolato
Strada di accesso	sterrata
Sistemazioni esterne	piazzale
Alberi e arbusti	alberi da frutto
	conifere

Catasto

Foglio di mappa	181
Particella	12
Subalterno	

Catasto Leopoldino

Sezione	-
Foglio	-



L'edificio



Beni culturali ed edifici notificati ai sensi dell'art. 10 del D.lgs. 42/2004 e successive modifiche

Numero di archivio

Denominazione

Strada o via

Località

N. del Decreto Legge

Beni paesaggistici ai sensi dell'art. 134 del D.lgs. 42/2004, e successive modifiche

Aree art. 136, ex L.1497

Aree art. 142, comma c

PTCP - Aree di Pertinenza

SIR-SIC - Siti d'importanza regionale e comunitaria

PIANO STRUTTURALE

Sistemi di paesaggio - Titolo V

U.T.O.E. - Titolo VIII

Funzione agricola

4. Il versante fra il Pecorile e San Giovanni d'Asso
N.1 Asciano
Esclusiva funzione agricola

Dati generali

Tipologia edilizia	casa colonica
Descrizione estesa	
N. dei piani	2

Elementi costruttivi

Coperture	a capanna
Manto di copertura	coppi ed embrici vecchi
Volumi oltre gronda	
Tipologia della gronda	gronda a cornicione
Tipologia delle murature	mattoni vecchi con commenti in cemento
Elementi architettonici	scale esterne tradizionali
Elementi decorativi	
Tipologia degli infissi	tradizionali
Infissi	in legno

Stato di conservazione

Presenza di superfetazioni	
Problemi statici	
Stato conservazione:	
- generale	buono
- delle pertinenze	ottimo
- delle strutture	buono
- dei materiali	buono



Data rilievo: 22-set-05 Aggiornamento scheda: Ottobre 2019

Vaccareccia di Sopra

Estratto del Catasto Leopoldino



Estratto del Catasto di Impianto



Estratto della Carta Tecnica Regionale



Informazioni relative al contesto

Giacitura del terreno	sommità
Visibilità nel contesto	molto visibile
Area di pertinenza	poco articolato
Strada di accesso	sterrata
Sistemazioni esterne	piazzale
Alberi e arbusti	alberi da frutto
	conifere

Catasto

Foglio di mappa	181
Particella	12
Subalterno	

Catasto Leopoldino

Sezione	-
Foglio	-



L'edificio



Beni culturali ed edifici notificati ai sensi dell'art. 10 del D.lgs. 42/2004 e successive modifiche

Numero di archivio

Denominazione

Strada o via

Località

N. del Decreto Legge

Beni paesaggistici ai sensi dell'art. 134 del D.lgs. 42/2004, e successive modifiche

Aree art. 136, ex L.1497

Aree art. 142, comma c

PTCP - Aree di Pertinenza

SIR-SIC - Siti d'importanza regionale e comunitaria

PIANO STRUTTURALE

Sistemi di paesaggio - Titolo V

4. Il versante fra il Pecorile e San Giovanni d'Asso

U.T.O.E. - Titolo VIII

N.1 Asciano

Funzione agricola

Esclusiva funzione agricola

Dati generali

Tipologia edilizia

Forno

Descrizione estesa

N. dei piani

Elementi costruttivi

Coperture

a capanna

Manto di copertura

marsigliesi

Volumi oltre gronda

camino tradizionale

Tipologia della gronda

correnti in legno orditi con pianelle in cotto

Tipologia delle murature

pietrame e mattoni con commenti in cemento

Elementi architettonici

Elementi decorativi

Tipologia degli infissi

tradizionali

Infissi

in legno

Stato di conservazione

Presenza di superfetazioni

Problemi statici

Stato conservazione:

- generale

buono

- delle pertinenze

buono

- delle strutture

buono

- dei materiali

buono



Data rilievo: 22-set-05 Aggiornamento scheda: Ottobre 2019

Vaccareccia di Sotto

Estratto del Catasto Leopoldino



Estratto del Catasto di Impianto



Estratto della Carta Tecnica Regionale



Informazioni relative al contesto

Giacitura del terreno	mezzacosta
Visibilità nel contesto	molto visibile
Area di pertinenza	poco articolato
Strada di accesso	sterrata
Sistemazioni esterne	piazzale
Alberi e arbusti	alberi isolati

Catasto

Foglio di mappa	181
Particella	43
Subalterno	

Catasto Leopoldino

Sezione	V
Foglio	9



Data rilievo: 22-set-05 Aggiornamento scheda: Ottobre 2019

Vaccareccia di Sotto

Estratto del Catasto Leopoldino



Estratto del Catasto di Impianto



Estratto della Carta Tecnica Regionale



Informazioni relative al contesto

Giacitura del terreno	mezzacosta
Visibilità nel contesto	molto visibile
Area di pertinenza	poco articolato
Strada di accesso	sterrata
Sistemazioni esterne	piazzale
Alberi e arbusti	alberi isolati

Catasto

Foglio di mappa	181
Particella	39
Subalterno	

Catasto Leopoldino

Sezione	-
Foglio	-



L'edificio



Beni culturali ed edifici notificati ai sensi dell'art. 10 del D.lgs. 42/2004 e successive modifiche

Numero di archivio
Denominazione
Strada o via
Località
N. del Decreto Legge

Beni paesaggistici ai sensi dell'art. 134 del D.lgs. 42/2004, e successive modifiche

Aree art. 136, ex L.1497
Aree art. 142, comma c

PTCP - Aree di Pertinenza

SIR-SIC - Siti d'importanza regionale e comunitaria

PIANO STRUTTURALE

Sistemi di paesaggio - Titolo V

U.T.O.E. - Titolo VIII

Funzione agricola

4. Il versante fra il Pecorile e San Giovanni d'Asso
N.1 Asciano
Esclusiva funzione agricola

Dati generali

Tipologia edilizia	casa colonica
Descrizione estesa	
N. dei piani	2

Elementi costruttivi

Coperture	a padiglione
Manto di copertura	coppi ed embrici vecchi
Volumi oltre gronda	
Tipologia della gronda	gronda a cornicione
Tipologia delle murature	pietrame e mattoni con commenti in calce
Elementi architettonici	scale esterne tradizionali
Elementi decorativi	cornici marcapiano, zoccolature, angolari, cornici
Tipologia degli infissi	tradizionali
Infissi	in legno

Stato di conservazione

Presenza di superfetazioni	
Problemi statici	
Stato conservazione:	
- generale	buono
- delle pertinenze	buono
- delle strutture	buono
- dei materiali	buono



Data rilievo: 22-set-05 Aggiornamento scheda: Ottobre 2019

Vaccareccia di Sotto

Estratto del Catasto Leopoldino



Estratto del Catasto di Impianto



Estratto della Carta Tecnica Regionale



Informazioni relative al contesto

Giacitura del terreno	mezzacosta
Visibilità nel contesto	molto visibile
Area di pertinenza	poco articolato
Strada di accesso	sterrata
Sistemazioni esterne	piazzale
Alberi e arbusti	alberi isolati

Catasto

Foglio di mappa	181
Particella	4_59
Subalterno	

Catasto Leopoldino

Sezione	-
Foglio	-



L'edificio



Beni culturali ed edifici notificati ai sensi dell'art. 10 del D.lgs. 42/2004 e successive modifiche

Numero di archivio

Denominazione

Strada o via

Località

N. del Decreto Legge

Beni paesaggistici ai sensi dell'art. 134 del D.lgs. 42/2004, e successive modifiche

Aree art. 136, ex L.1497

Aree art. 142, comma c

PTCP - Aree di Pertinenza

SIR-SIC - Siti d'importanza regionale e comunitaria

PIANO STRUTTURALE

Sistemi di paesaggio - Titolo V

4. Il versante fra il Pecorile e San Giovanni d'Asso

U.T.O.E. - Titolo VIII

N.1 Asciano

Funzione agricola

Esclusiva funzione agricola

Dati generali

Tipologia edilizia

casa colonica

Descrizione estesa

N. dei piani

2

Elementi costruttivi

Coperture

a padiglione

a capanna

Manto di copertura

coppi ed embrici vecchi, marsigliesi

Volumi oltre gronda

camino tradizionale

Tipologia della gronda

camino moderno

Tipologia delle murature

varese con le tavelle

intonaci

Elementi architettonici

scale esterne non tradizionali

Elementi decorativi

Tipologia degli infissi

tradizionali

Infissi

in legno

Stato di conservazione

Presenza di superfetazioni

Problemi statici

Stato conservazione:

- generale

buono

- delle pertinenze

buono

- delle strutture

buono

- dei materiali

buono



Data rilievo: 22-set-05 Aggiornamento scheda: Ottobre 2019

Vaccareccia di Sotto

Estratto del Catasto Leopoldino



Estratto del Catasto di Impianto



Estratto della Carta Tecnica Regionale



Informazioni relative al contesto

Giacitura del terreno	mezzacosta
Visibilità nel contesto	molto visibile
Area di pertinenza	poco articolato
Strada di accesso	sterrata
Sistemazioni esterne	
Alberi e arbusti	

Catasto

Foglio di mappa	181
Particella	4
Subalterno	

Catasto Leopoldino

Sezione	-
Foglio	-



L'edificio



Beni culturali ed edifici notificati ai sensi dell'art. 10 del D.lgs. 42/2004 e successive modifiche

Numero di archivio

Denominazione

Strada o via

Località

N. del Decreto Legge

Beni paesaggistici ai sensi dell'art. 134 del D.lgs. 42/2004, e successive modifiche

Aree art. 136, ex L.1497

Aree art. 142, comma c

PTCP - Aree di Pertinenza

SIR-SIC - Siti d'importanza regionale e comunitaria

PIANO STRUTTURALE

Sistemi di paesaggio - Titolo V

U.T.O.E. - Titolo VIII

Funzione agricola

4. Il versante fra il Pecorile e San Giovanni d'Asso
N.1 Asciano
Esclusiva funzione agricola

Dati generali

Tipologia edilizia

annesso agricolo

Descrizione estesa

capannone

N. dei piani

2

Elementi costruttivi

Coperture

a capanna

Manto di copertura

ondulina rossa

Volumi oltre gronda

Tipologia della gronda

Tipologia delle murature

mattoni nuovi

Elementi architettonici

Elementi decorativi

Tipologia degli infissi

Infissi

Stato di conservazione

Presenza di superfetazioni

Problemi statici

Stato conservazione:

- generale

buono

- delle pertinenze

buono

- delle strutture

buono

- dei materiali

buono



Data rilievo: 22-set-05 Aggiornamento scheda: Ottobre 2019

Vaccareccia di Sotto

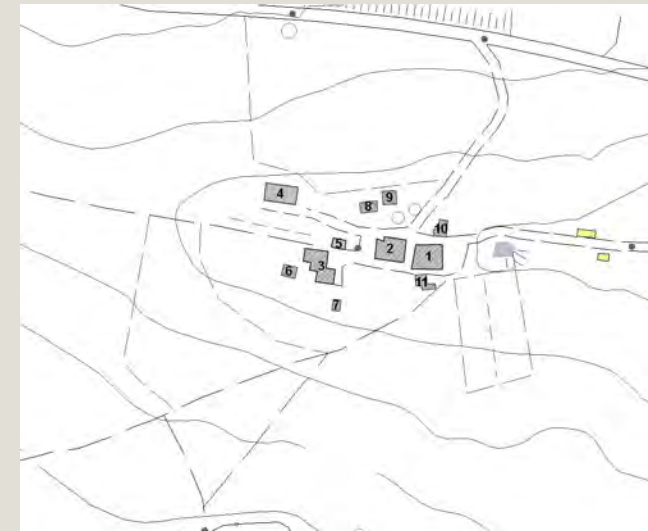
Estratto del Catasto Leopoldino



Estratto del Catasto di Impianto



Estratto della Carta Tecnica Regionale



Informazioni relative al contesto

Giacitura del terreno	mezzacosta
Visibilità nel contesto	poco visibile
Area di pertinenza	poco articolato
Strada di accesso	sterrata
Sistemazioni esterne	
Alberi e arbusti	alberi isolati

Catasto

Foglio di mappa	181
Particella	4
Subalterno	

Catasto Leopoldino

Sezione	-
Foglio	-



L'edificio



Beni culturali ed edifici notificati
ai sensi dell'art. 10 del D.lgs.
42/2004 e successive modifiche

Beni paesaggistici ai sensi dell'art.
134 del D.lgs. 42/2004, e
successive modifiche

PTCP - Aree di Pertinenza

SIR-SIC - Siti d'importanza regionale e comunitaria

PIANO STRUTTURALE

Numero di archivio

Denominazione

Strada o via

Località

N. del Decreto Legge

Aree art. 136, ex L.1497

Aree art. 142, comma c

Sistemi di paesaggio - Titolo V

U.T.O.E. - Titolo VIII

Funzione agricola

4. Il versante fra il Pecorile e San Giovanni d'Asso
N.1 Asciano
Esclusiva funzione agricola

Dati generali

Tipologia edilizia	annesso agricolo
Descrizione estesa	
N. dei piani	1

Elementi costruttivi

Coperture	ad una falda
Manto di copertura	marsigliesi
Volumi oltre gronda	camino moderno
Tipologia della gronda	laterizio
Tipologia delle murature	intonaci
Elementi architettonici	blocchi in c.
Elementi decorativi	
Tipologia degli infissi	tradizionali
Infissi	in legno

Stato di conservazione

Presenza di superfetazioni	
Problemi statici	
Stato conservazione:	
- generale	mediamente conservato
- delle pertinenze	buono
- delle strutture	mediamente conservato
- dei materiali	mediamente conservato



Data rilievo: 22-set-05 Aggiornamento scheda: Ottobre 2019

Vaccareccia di Sotto

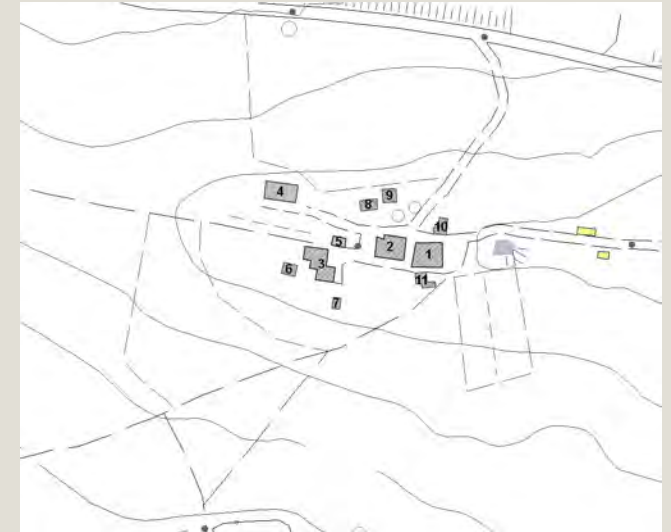
Estratto del Catasto Leopoldino



Estratto del Catasto di Impianto



Estratto della Carta Tecnica Regionale



Informazioni relative al contesto

Giacitura del terreno	mezzacosta
Visibilità nel contesto	poco visibile
Area di pertinenza	poco articolato
Strada di accesso	sterrata
Sistemazioni esterne	
Alberi e arbusti	alberi isolati

Catasto

Foglio di mappa	181
Particella	4
Subalterno	

Catasto Leopoldino

Sezione	-
Foglio	-



L'edificio



Beni culturali ed edifici notificati
ai sensi dell'art. 10 del D.lgs.
42/2004 e successive modifiche

Numero di archivio

Denominazione

Strada o via

Località

N. del Decreto Legge

Beni paesaggistici ai sensi dell'art.
134 del D.lgs. 42/2004, e
successive modifiche

Aree art. 136, ex L.1497

Aree art. 142, comma c

PTCP - Aree di Pertinenza

SIR-SIC - Siti d'importanza regionale e comunitaria

PIANO STRUTTURALE

Sistemi di paesaggio - Titolo V

U.T.O.E. - Titolo VIII

Funzione agricola

4. Il versante fra il Pecorile e San Giovanni d'Asso

N.1 Asciano

Esclusiva funzione agricola

Dati generali

Tipologia edilizia	annesso agricolo
Descrizione estesa	
N. dei piani	1

Elementi costruttivi

Coperture	a capanna
Manto di copertura	coppi ed embrici vecchi
Volumi oltre gronda	
Tipologia della gronda	
Tipologia delle murature	intonaci
Elementi architettonici	
Elementi decorativi	
Tipologia degli infissi	tradizionali
Infissi	in legno

Stato di conservazione

Presenza di superfetazioni	
Problemi statici	
Stato conservazione:	
- generale	buono
- delle pertinenze	buono
- delle strutture	buono
- dei materiali	buono



Data rilievo: 22-set-05 Aggiornamento scheda: Ottobre 2019

Vaccareccia di Sotto

Estratto del Catasto Leopoldino



Estratto del Catasto di Impianto



Estratto della Carta Tecnica Regionale



Informazioni relative al contesto

Giacitura del terreno	mezzacosta
Visibilità nel contesto	poco visibile
Area di pertinenza	poco articolato
Strada di accesso	sterrata
Sistemazioni esterne	piazzale
Alberi e arbusti	alberi isolati

Catasto

Foglio di mappa	181
Particella	35
Subalterno	

Catasto Leopoldino

Sezione	-
Foglio	-



L'edificio



Beni culturali ed edifici notificati ai sensi dell'art. 10 del D.lgs. 42/2004 e successive modifiche

Numero di archivio

Denominazione

Strada o via

Località

N. del Decreto Legge

Beni paesaggistici ai sensi dell'art. 134 del D.lgs. 42/2004, e successive modifiche

Aree art. 136, ex L.1497

Aree art. 142, comma c

PTCP - Aree di Pertinenza

SIR-SIC - Siti d'importanza regionale e comunitaria

PIANO STRUTTURALE

Sistemi di paesaggio - Titolo V

4. Il versante fra il Pecorile e San Giovanni d'Asso

U.T.O.E. - Titolo VIII

N.1 Asciano

Funzione agricola

Esclusiva funzione agricola

Dati generali

Tipologia edilizia

annesso agricolo

Descrizione estesa

N. dei piani

1

Elementi costruttivi

Coperture

ad una falda

Manto di copertura

cementegole

Volumi oltre gronda

Tipologia della gronda

Tipologia delle murature

blocchi in c.

Elementi architettonici

Elementi decorativi

Tipologia degli infissi

tradizionali

Infissi

assenti

Stato di conservazione

Presenza di superfetazioni

Problemi statici

Stato conservazione:

- generale

scadente

- delle pertinenze

mediamente conservato

- delle strutture

mediamente conservato

- dei materiali

scadente



Data rilievo: 22-set-05 Aggiornamento scheda: Ottobre 2019

Vaccareccia di Sotto

Estratto del Catasto Leopoldino



Estratto del Catasto di Impianto



Estratto della Carta Tecnica Regionale



Informazioni relative al contesto

Giacitura del terreno	mezzacosta
Visibilità nel contesto	molto visibile
Area di pertinenza	poco articolato
Strada di accesso	sterrata
Sistemazioni esterne	
Alberi e arbusti	

Catasto

Foglio di mappa	181
Particella	31
Subalterno	

Catasto Leopoldino

Sezione	-
Foglio	-



L'edificio



Beni culturali ed edifici notificati ai sensi dell'art. 10 del D.lgs. 42/2004 e successive modifiche

Numero di archivio

Denominazione

Strada o via

Località

N. del Decreto Legge

Beni paesaggistici ai sensi dell'art. 134 del D.lgs. 42/2004, e successive modifiche

Aree art. 136, ex L.1497

Aree art. 142, comma c

PTCP - Aree di Pertinenza

SIR-SIC - Siti d'importanza regionale e comunitaria

PIANO STRUTTURALE

Sistemi di paesaggio - Titolo V

U.T.O.E. - Titolo VIII

Funzione agricola

4. Il versante fra il Pecorile e San Giovanni d'Asso

N.1 Asciano

Esclusiva funzione agricola

Dati generali

Tipologia edilizia

annesso agricolo

Descrizione estesa

N. dei piani

1

Elementi costruttivi

Coperture

ad una falda

Manto di copertura

lamiera

Volumi oltre gronda

Tipologia della gronda

Tipologia delle murature

blocch in c.

Elementi architettonici

Elementi decorativi

Tipologia degli infissi

Infissi

Stato di conservazione

Presenza di superfetazioni

Problemi statici

Stato conservazione:

- generale

scadente

- delle pertinenze

scadente

- delle strutture

scadente

- dei materiali

scadente



Data rilievo: 22-set-05 Aggiornamento scheda: Ottobre 2019

Vaccareccia di Sotto

Estratto del Catasto Leopoldino



Estratto del Catasto di Impianto



Estratto della Carta Tecnica Regionale



Informazioni relative al contesto

Giacitura del terreno	mezzacosta
Visibilità nel contesto	molto visibile
Area di pertinenza	poco articolato
Strada di accesso	sterrata
Sistemazioni esterne	
Alberi e arbusti	

Catasto

Foglio di mappa	181
Particella	31
Subalterno	

Catasto Leopoldino

Sezione	-
Foglio	-



Data rilievo: 22-set-05 Aggiornamento scheda: Ottobre 2019

Vaccareccia di Sotto

Estratto del Catasto Leopoldino



Estratto del Catasto di Impianto



Estratto della Carta Tecnica Regionale



Informazioni relative al contesto

Giacitura del terreno	mezzacosta
Visibilità nel contesto	poco visibile
Area di pertinenza	poco articolato
Strada di accesso	sterrata
Sistemazioni esterne	
Alberi e arbusti	alberi isolati

Catasto

Foglio di mappa	181
Particella	5
Subalterno	

Catasto Leopoldino

Sezione	-
Foglio	-



L'edificio



Beni culturali ed edifici notificati ai sensi dell'art. 10 del D.lgs. 42/2004 e successive modifiche

Numero di archivio

Denominazione

Strada o via

Località

N. del Decreto Legge

Beni paesaggistici ai sensi dell'art. 134 del D.lgs. 42/2004, e successive modifiche

Aree art. 136, ex L.1497

Aree art. 142, comma c

PTCP - Aree di Pertinenza

SIR-SIC - Siti d'importanza regionale e comunitaria

PIANO STRUTTURALE

Sistemi di paesaggio - Titolo V

4. Il versante fra il Pecorile e San Giovanni d'Asso

U.T.O.E. - Titolo VIII

N.1 Asciano

Funzione agricola

Esclusiva funzione agricola

Dati generali

Tipologia edilizia

tettoia

Descrizione estesa

tettoia in metallo per rimessa macchine

N. dei piani

1

Elementi costruttivi

Coperture

ad una falda

Manto di copertura

ad una falda

Volumi oltre gronda

cementegole

Tipologia della gronda

Tipologia delle murature

pietrame e mattoni con commenti in calce

Elementi architettonici

Elementi decorativi

Tipologia degli infissi

Infissi

Stato di conservazione

Presenza di superfetazioni

tettoie

Problemi statici

Stato conservazione:

- generale

scadente

- delle pertinenze

scadente

- delle strutture

mediamente conservato

- dei materiali

mediamente conservato



Data rilievo: 22-set-05 Aggiornamento scheda: Ottobre 2019

Vaccareccia di Sotto

Estratto del Catasto Leopoldino



Estratto del Catasto di Impianto



Estratto della Carta Tecnica Regionale



Informazioni relative al contesto

Giacitura del terreno	mezzacosta
Visibilità nel contesto	poco visibile
Area di pertinenza	poco articolato
Strada di accesso	sterrata
Sistemazioni esterne	
Alberi e arbusti	alberi isolati

Catasto

Foglio di mappa	181
Particella	42
Subalterno	

Catasto Leopoldino

Sezione	-
Foglio	-



L'edificio



Beni culturali ed edifici notificati ai sensi dell'art. 10 del D.lgs. 42/2004 e successive modifiche

Beni paesaggistici ai sensi dell'art. 134 del D.lgs. 42/2004, e successive modifiche

PTCP - Aree di Pertinenza

SIR-SIC - Siti d'importanza regionale e comunitaria

PIANO STRUTTURALE

Numero di archivio

Denominazione

Strada o via

Località

N. del Decreto Legge

Aree art. 136, ex L.1497

Aree art. 142, comma c

Sistemi di paesaggio - Titolo V

U.T.O.E. - Titolo VIII

Funzione agricola

4. Il versante fra il Pecorile e San Giovanni d'Asso
N.1 Asciano
Esclusiva funzione agricola

Dati generali

Tipologia edilizia

annesso agricolo

Descrizione estesa



N. dei piani

1

Elementi costruttivi

Coperture

ad una falda

Manto di copertura

coppi ed embrici vecchi

Volumi oltre gronda

Tipologia della gronda

laterizio

Tipologia delle murature

pietrame e mattoni con cementi in cemento

Elementi architettonici

Elementi decorativi

Tipologia degli infissi

Infissi

non tradizionali

assenti

Stato di conservazione

Presenza di superfetazioni

Problemi statici

Stato conservazione:

- generale

scadente

- delle pertinenze

mediamente conservato

- delle strutture

scadente

- dei materiali

mediamente conservato



Data rilievo: 10-nov-05 Aggiornamento scheda: Ottobre 2019

Val di Pioca

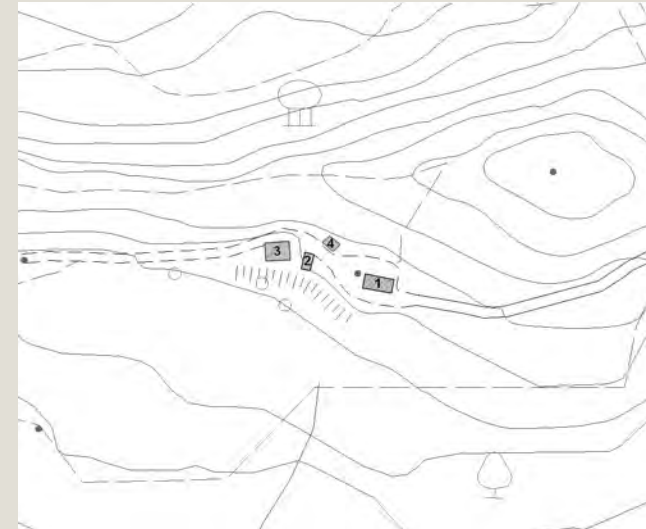
Estratto del Catasto Leopoldino



Estratto del Catasto di Impianto



Estratto della Carta Tecnica Regionale



Informazioni relative al contesto

Giacitura del terreno	mezzacosta
Visibilità nel contesto	poco visibile
Area di pertinenza	poco articolato
Strada di accesso	sterrata
Sistemazioni esterne	giardino
Alberi e arbusti	bosco misto

Catasto

Foglio di mappa	239
Particella	43
Subalterno	

Catasto Leopoldino

Sezione	-
Foglio	-



Data rilievo: 10-nov-05 Aggiornamento scheda: Ottobre 2019

Val di Pioca

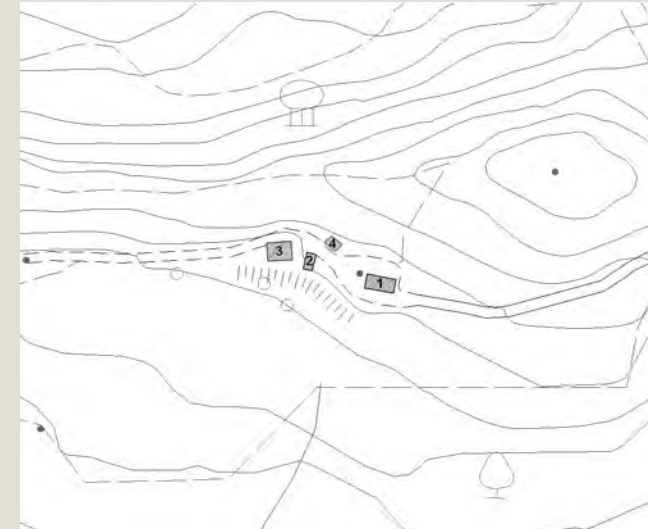
Estratto del Catasto Leopoldino



Estratto del Catasto di Impianto



Estratto della Carta Tecnica Regionale



Informazioni relative al contesto

Giacitura del terreno	mezzacosta
Visibilità nel contesto	poco visibile
Area di pertinenza	poco articolato
Strada di accesso	sterrata
Sistemazioni esterne	giardino
Alberi e arbusti	bosco misto

Catasto

Foglio di mappa	239
Particella	43
Subalterno	

Catasto Leopoldino

Sezione	-
Foglio	-



L'edificio



Beni culturali ed edifici notificati ai sensi dell'art. 10 del D.lgs. 42/2004 e successive modifiche

Numero di archivio

Denominazione

Strada o via

Località

N. del Decreto Legge

Beni paesaggistici ai sensi dell'art. 134 del D.lgs. 42/2004, e successive modifiche

Aree art. 136, ex L.1497

Aree art. 142, comma c

PTCP - Aree di Pertinenza

SIR-SIC - Siti d'importanza regionale e comunitaria

PIANO STRUTTURALE

Sistemi di paesaggio - Titolo V

U.T.O.E. - Titolo VIII

Funzione agricola

Monte Oliveto maggiore e centro medioevale di chiusure
Monte Oliveto Maggiore e Crete di Asciano
6. I versanti calanchivi di Monteoliveto, Chiusure e l'alveo dell'Ombrone
N.1 Asciano
Prevalente funzione agricola

Dati generali

Tipologia edilizia

annesso agricolo

Descrizione estesa



N. dei piani

1

Elementi costruttivi

Coperture

a capanna

Manto di copertura

coppi ed embrici vecchi

Volumi oltre gronda

Tipologia della gronda

gronda a cornicione

Tipologia delle murature

mattoni vecchi con commenti in calce

Elementi architettonici

Elementi decorativi

salto di gatto

Tipologia degli infissi

tradizionali

Infissi

assenti

Stato di conservazione

Presenza di superfetazioni

Problemi statici

Stato conservazione:

- generale

- delle pertinenze

- delle strutture

- dei materiali

scadente

buono

scadente

mediamente conservato



Data rilievo: 10-nov-05 Aggiornamento scheda: Ottobre 2019

Val di Pioca

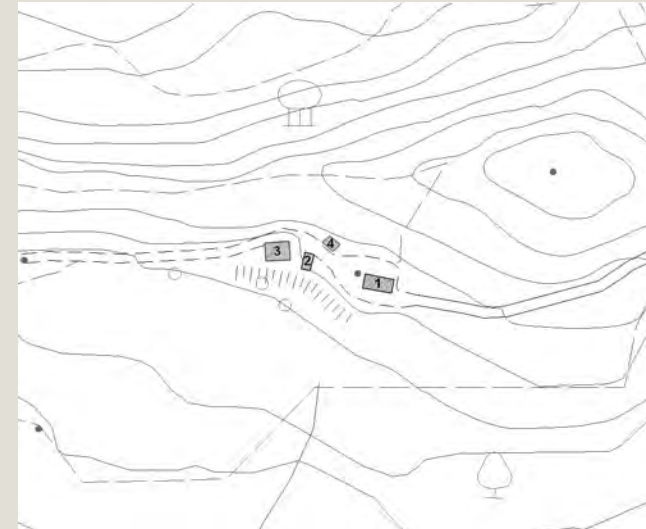
Estratto del Catasto Leopoldino



Estratto del Catasto di Impianto



Estratto della Carta Tecnica Regionale



Informazioni relative al contesto

Giacitura del terreno	mezzacosta
Visibilità nel contesto	poco visibile
Area di pertinenza	poco articolato
Strada di accesso	sterrata
Sistemazioni esterne	giardino
Alberi e arbusti	bosco misto

Catasto

Foglio di mappa	239
Particella	43
Subalterno	

Catasto Leopoldino

Sezione	-
Foglio	-



L'edificio



Beni culturali ed edifici notificati ai sensi dell'art. 10 del D.lgs. 42/2004 e successive modifiche

Numero di archivio

Denominazione

Strada o via

Località

N. del Decreto Legge

Beni paesaggistici ai sensi dell'art. 134 del D.lgs. 42/2004, e successive modifiche

Aree art. 136, ex L.1497

Aree art. 142, comma c

PTCP - Aree di Pertinenza

SIR-SIC - Siti d'importanza regionale e comunitaria

PIANO STRUTTURALE

Sistemi di paesaggio - Titolo V

U.T.O.E. - Titolo VIII

Funzione agricola

Monte Oliveto maggiore e centro medioevale di chiusure
Monte Oliveto Maggiore e Crete di Asciano
6. I versanti calanchivi di Monteoliveto, Chiusure e l'alveo dell'Ombrone
N.1 Asciano
Prevalente funzione agricola

Dati generali

Tipologia edilizia

tettoia

Descrizione estesa

tettoia in metallo per rimessa macchine

N. dei piani

2

Elementi costruttivi

Coperture

a capanna

Manto di copertura

lamiera

Volumi oltre gronda

Tipologia della gronda

Tipologia delle murature

pilastrini in metallo

Elementi architettonici

Elementi decorativi

Tipologia degli infissi

Infissi

Stato di conservazione

Presenza di superfetazioni

Problemi statici

Stato conservazione:

- generale

mediamente conservato

- delle pertinenze

buono

- delle strutture

mediamente conservato

- dei materiali

mediamente conservato



Data rilievo: 10-nov-05 Aggiornamento scheda: Ottobre 2019

Val di Pioca

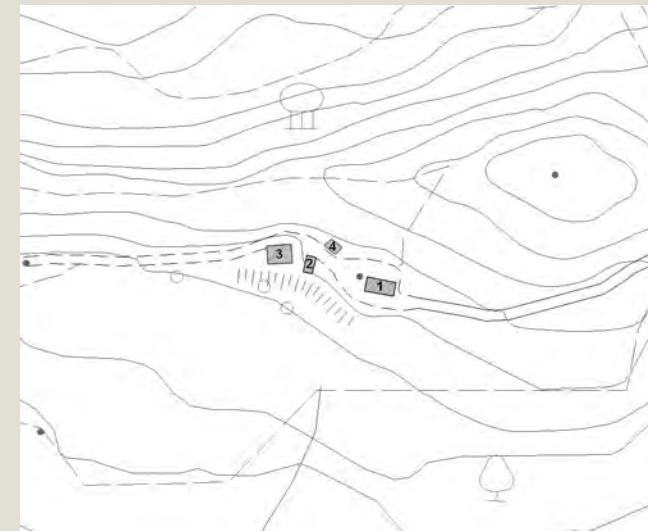
Estratto del Catasto Leopoldino



Estratto del Catasto di Impianto



Estratto della Carta Tecnica Regionale



Informazioni relative al contesto

Giacitura del terreno	mezzacosta
Visibilità nel contesto	poco visibile
Area di pertinenza	poco articolato
Strada di accesso	sterrata
Sistemazioni esterne	giardino
Alberi e arbusti	bosco misto

Catasto

Foglio di mappa	239
Particella	43
Subalterno	

Catasto Leopoldino

Sezione	-
Foglio	-



L'edificio



Beni culturali ed edifici notificati ai sensi dell'art. 10 del D.lgs. 42/2004 e successive modifiche

Beni paesaggistici ai sensi dell'art. 134 del D.lgs. 42/2004, e successive modifiche

PTCP - Aree di Pertinenza

SIR-SIC - Siti d'importanza regionale e comunitaria

PIANO STRUTTURALE

Numero di archivio

Denominazione

Strada o via

Località

N. del Decreto Legge

Aree art. 136, ex L.1497

Aree art. 142, comma c

Sistemi di paesaggio - Titolo V

U.T.O.E. - Titolo VIII

Funzione agricola

Monte Oliveto maggiore e centro medioevale di chiusure
Monte Oliveto Maggiore e Crete di Asciano
6. I versanti calanchivi di Monteoliveto, Chiusure e l'alveo dell'Ombrone
N.1 Asciano
Prevalente funzione agricola

Dati generali

Tipologia edilizia **annesso agricolo**

Descrizione estesa

N. dei piani **1**

Elementi costruttivi

Coperture **a capanna**

Manto di copertura **coppi ed embrici vecchi**

Volumi oltre gronda **camino tradizionale**

Tipologia della gronda **laterizio**

Tipologia delle murature **mattoni vecchi con commenti in calce**

Elementi architettonici

Elementi decorativi

Tipologia degli infissi **non tradizionali**

Infissi **assenti**

Stato di conservazione

Presenza di superfetazioni

Problemi statici

Stato conservazione:

- generale **scadente**

- delle pertinenze **buono**

- delle strutture **scadente**

- dei materiali **mediamente conservato**



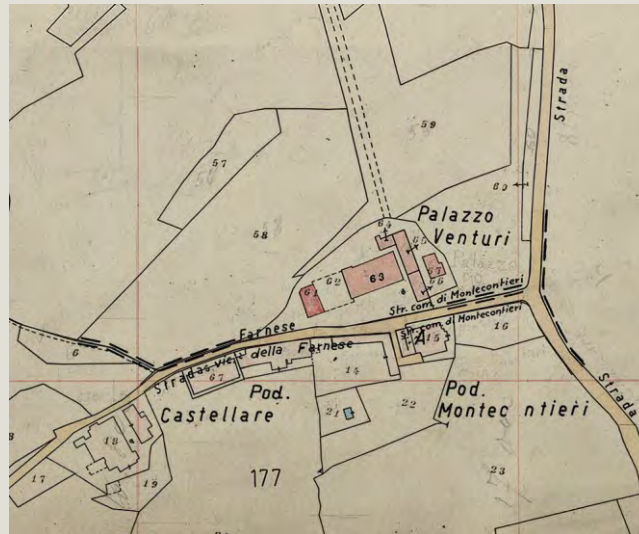
Data rilievo: 14-feb-06 Aggiornamento scheda: Dicembre 2021

Venturi, palazzo

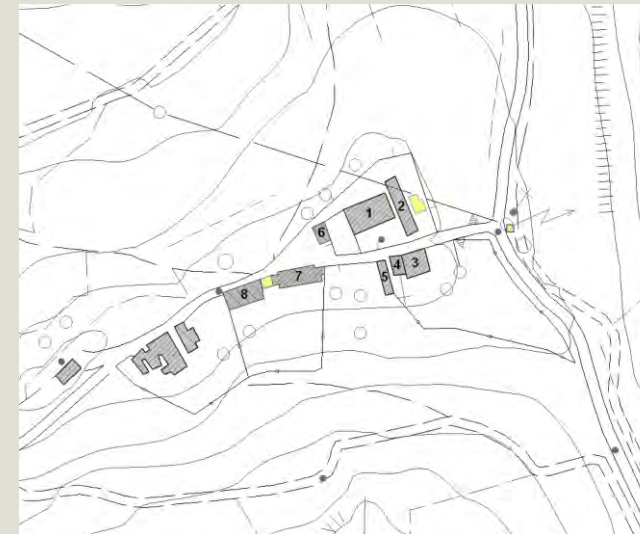
Estratto del Catasto Leopoldino



Estratto del Catasto di Impianto



Estratto della Carta Tecnica Regionale



Informazioni relative al contesto

Giacitura del terreno	sommità
Visibilità nel contesto	molto visibile
Area di pertinenza	poco articolato
Strada di accesso	
Sistemazioni esterne	giardino
Alberi e arbusti	filare di cipressi

Catasto

Foglio di mappa	176
Particella	63
Subalterno	

Catasto Leopoldino

Sezione	HH
Foglio	9



L'edificio



Beni culturali ed edifici notificati ai sensi dell'art. 10 del D.lgs. 42/2004 e successive modifiche

Numero di archivio

AS_027P

Denominazione

Palazzo Venturi

Strada o via

strada comunale di Montecontieri

Località

Montecontieri

N. del Decreto Legge

12/03/1996

Beni paesaggistici ai sensi dell'art. 134 del D.lgs. 42/2004, e successive modifiche

Aree art. 136, ex L.1497

Aree art. 142, comma c

PTCP - Aree di Pertinenza

Pertinenza degli aggregati

SIR-SIC - Siti d'importanza regionale e comunitaria

PIANO STRUTTURALE

Sistemi di paesaggio - Titolo V

6. I versanti calanchivi di Monteoliveto, Chiusure e l'alveo dell'Ombrone

U.T.O.E. - Titolo VIII

N.1 Asciano

Funzione agricola

Prevalente funzione agricola

Dati generali

Tipologia edilizia

palazzo signorile

Descrizione estesa

N. dei piani

3

Elementi costruttivi

Coperture

a padiglione

Manto di copertura

coppi ed embrici vecchi

Volumi oltre gronda

camino tradizionale

Tipologia della gronda

gronda a cornicione

Tipologia delle murature

mattoni vecchi con commenti in calce

Elementi architettonici

loggiati originali

porticati

Elementi decorativi

aperture ad arco

cancelli e inferiate decorate

Tipologia degli infissi

Infissi

in legno

Stato di conservazione

Presenza di superfetazioni

Problemi statici

Stato conservazione:

- generale

ottimo

- delle pertinenze

rudere

- delle strutture

ottimo

- dei materiali

ottimo



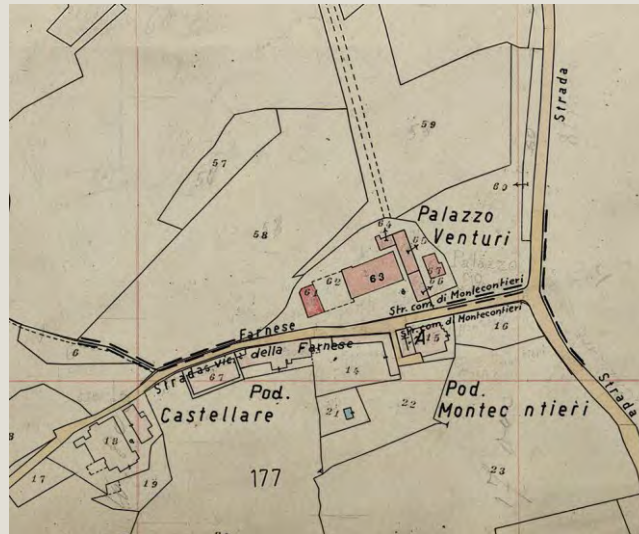
Data rilievo: 14-feb-06 Aggiornamento scheda: Dicembre 2021

Venturi, palazzo

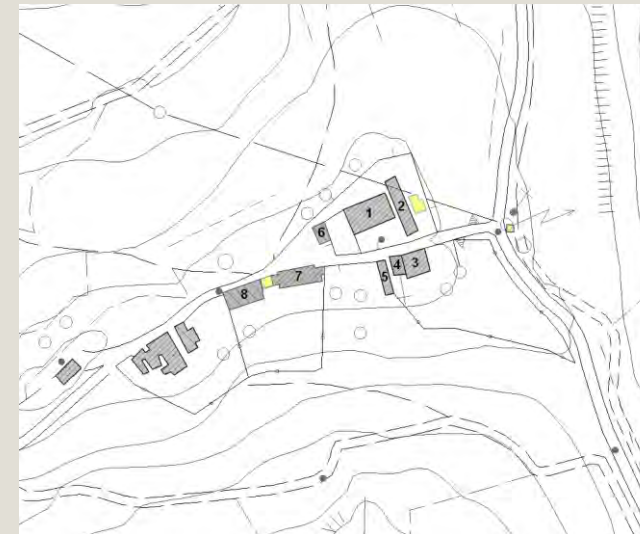
Estratto del Catasto Leopoldino



Estratto del Catasto di Impianto



Estratto della Carta Tecnica Regionale



Informazioni relative al contesto

Giacitura del terreno	sommità
Visibilità nel contesto	molto visibile
Area di pertinenza	poco articolato
Strada di accesso	sterrata
Sistemazioni esterne	giardino
Alberi e arbusti	filare di cipressi

Catasto

Foglio di mappa	176
Particella	65_66
Subalterno	

Catasto Leopoldino

Sezione	HH
Foglio	9



L'edificio



Beni culturali ed edifici notificati ai sensi dell'art. 10 del D.lgs. 42/2004 e successive modifiche

Numero di archivio

AS_027P

Denominazione

complesso immobiliare di Palazzo Venturi

Strada o via

strada comunale di Montecontieri

Località

Montecontieri

N. del Decreto Legge

12/03/1996

Beni paesaggistici ai sensi dell'art. 134 del D.lgs. 42/2004, e successive modifiche

Aree art. 136, ex L.1497

Aree art. 142, comma c

PTCP - Aree di Pertinenza

Pertinenza degli aggregati

SIR-SIC - Siti d'importanza regionale e comunitaria

PIANO STRUTTURALE

Sistemi di paesaggio - Titolo V

6. I versanti calanchivi di Monteoliveto, Chiusure e l'alveo dell'Ombrone

U.T.O.E. - Titolo VIII

N.1 Asciano

Funzione agricola

Prevalente funzione agricola

Dati generali

Tipologia edilizia

scuderia

Descrizione estesa

N. dei piani

1

Elementi costruttivi

Coperture

ad una falda

Manto di copertura

coppi ed embrici vecchi

Volumi oltre gronda

Tipologia della gronda

gronda a cornicione

Tipologia delle murature

mattoni vecchi con commenti in calce

Elementi architettonici

Elementi decorativi

Tipologia degli infissi

tradizionali

Infissi

in legno

Stato di conservazione

Presenza di superfetazioni

Problemi statici

Stato conservazione:

- generale

ottimo

- delle pertinenze

rudere

- delle strutture

ottimo

- dei materiali

ottimo



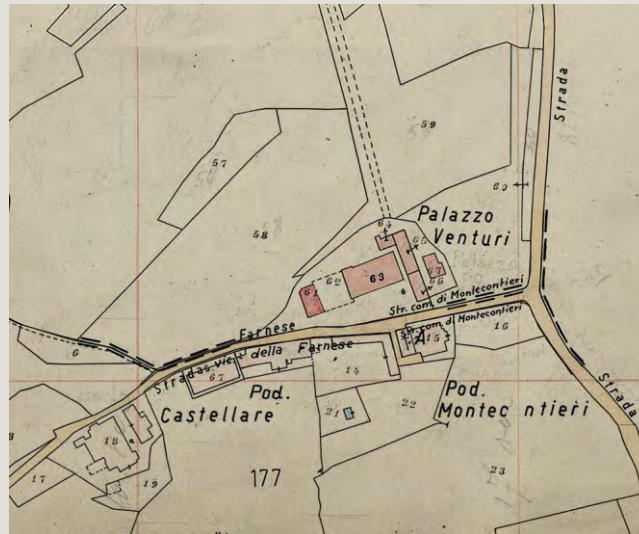
Data rilievo: 14-feb-06 Aggiornamento scheda: Dicembre 2021

Venturi, palazzo (Pod. Montecontieri)

Estratto del Catasto Leopoldino



Estratto del Catasto di Impianto



Estratto della Carta Tecnica Regionale



Informazioni relative al contesto

Giacitura del terreno	mezzacosta
Visibilità nel contesto	poco visibile
Area di pertinenza	poco articolato
Strada di accesso	
Sistemazioni esterne	giardino
Alberi e arbusti	filare di cipressi

Catasto

Foglio di mappa	177
Particella	79
Subalterno	

Catasto Leopoldino

Sezione	HH
Foglio	9



L'edificio



Beni culturali ed edifici notificati ai sensi dell'art. 10 del D.lgs. 42/2004 e successive modifiche

Numero di archivio

AS_016E

Denominazione

Casa colonica di San Giovanni Evangelista

Strada o via

località Montecontieri

Località

Montecontieri

N. del Decreto Legge

12/12/1991

Beni paesaggistici ai sensi dell'art. 134 del D.lgs. 42/2004, e successive modifiche

Aree art. 136, ex L.1497

Aree art. 142, comma c

PTCP - Aree di Pertinenza

Pertinenza degli aggregati

SIR-SIC - Siti d'importanza regionale e comunitaria

PIANO STRUTTURALE

Sistemi di paesaggio - Titolo V

6. I versanti calanchivi di Monteoliveto, Chiusure e l'alveo dell'Ombrone

U.T.O.E. - Titolo VIII

N.1 Asciano

Funzione agricola

Prevalente funzione agricola

Dati generali

Tipologia edilizia

casa colonica

Descrizione estesa

N. dei piani

3

Elementi costruttivi

Coperture

a capanna

Manto di copertura

coppi ed embrici vecchi

Volumi oltre gronda

camino tradizionale

Tipologia della gronda

correnti in legno orditi con pianelle in cotto

Tipologia delle murature

pietrame e mattoni con commenti in calce

intonaci

Elementi architettonici

loggiate originali

Elementi decorativi

Tipologia degli infissi

tradizionali

Infissi

in legno

Stato di conservazione

Presenza di superfetazioni

Problemi statici

Stato conservazione:

- generale

in costruzione

- delle pertinenze

in costruzione

- delle strutture

in costruzione

- dei materiali

in costruzione



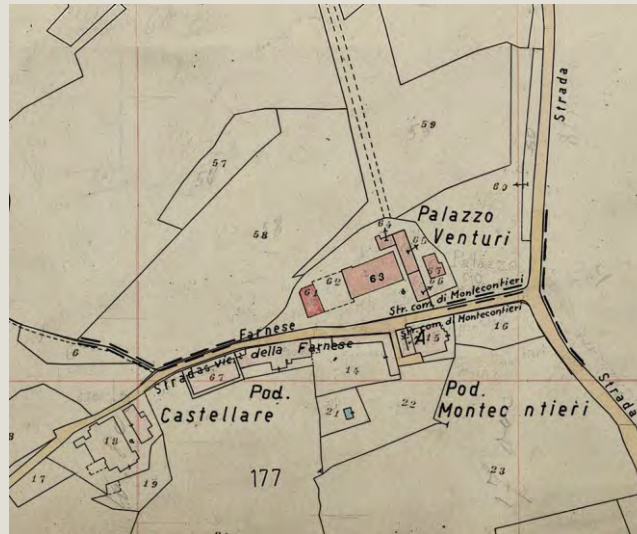
Data rilievo: 14-feb-06 Aggiornamento scheda: Dicembre 2021

Venturi, palazzo

Estratto del Catasto Leopoldino



Estratto del Catasto di Impianto



Estratto della Carta Tecnica Regionale



Informazioni relative al contesto

Giacitura del terreno	mezzacosta
Visibilità nel contesto	poco visibile
Area di pertinenza	poco articolato
Strada di accesso	sterrata
Sistemazioni esterne	giardino
Alberi e arbusti	filare di cipressi
	rampicante

Catasto

Foglio di mappa	177
Particella	A
Subalterno	

Catasto Leopoldino

Sezione	HH
Foglio	9



L'edificio



Beni culturali ed edifici notificati ai sensi dell'art. 10 del D.lgs. 42/2004 e successive modifiche

Numero di archivio

AS_016E

Denominazione

Chiesa di San Giovanni Evangelista

Strada o via

località Montecontieri

Località

Montecontieri

N. del Decreto Legge

12/12/1991

Beni paesaggistici ai sensi dell'art. 134 del D.lgs. 42/2004, e successive modifiche

Aree art. 136, ex L.1497

Aree art. 142, comma c

PTCP - Aree di Pertinenza

Pertinenza degli aggregati

SIR-SIC - Siti d'importanza regionale e comunitaria

PIANO STRUTTURALE

Sistemi di paesaggio - Titolo V

6. I versanti calanchivi di Monteoliveto, Chiusure e l'alveo dell'Ombrone

U.T.O.E. - Titolo VIII

N.1 Asciano

Funzione agricola

Prevalente funzione agricola

Dati generali

Tipologia edilizia

chiesa

Descrizione estesa

N. dei piani

2

Elementi costruttivi

Coperture

a capanna

Manto di copertura

coppi ed embrici vecchi

Volumi oltre gronda

torretta campanaria

Tipologia della gronda

gronda a cornicione

Tipologia delle murature

pietrame e mattoni con commenti in calce

Elementi architettonici

Elementi decorativi

cornici alle finestre o alle aperture

Tipologia degli infissi

tradizionali

Infissi

in legno

Stato di conservazione

Presenza di superfetazioni

Problemi statici

Stato conservazione:

- generale

buono

- delle pertinenze

ottimo

- delle strutture

buono

- dei materiali

buono



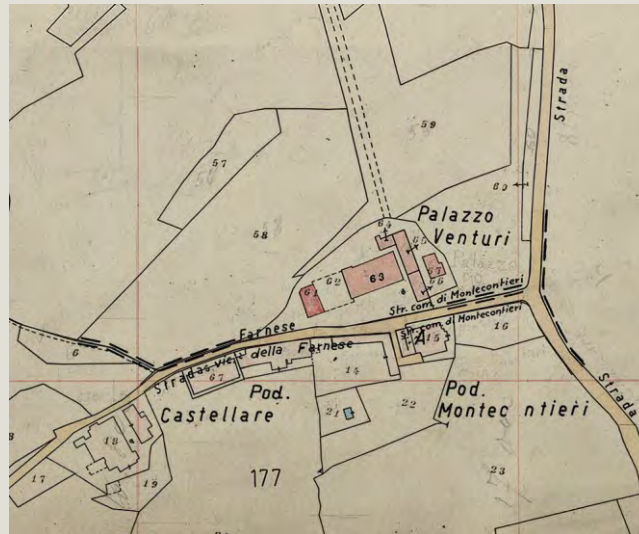
Data rilievo: 14-feb-06 Aggiornamento scheda: Dicembre 2021

Venturi, palazzo

Estratto del Catasto Leopoldino



Estratto del Catasto di Impianto



Estratto della Carta Tecnica Regionale



Informazioni relative al contesto

Giacitura del terreno	mezzacosta
Visibilità nel contesto	poco visibile
Area di pertinenza	poco articolato
Strada di accesso	sterrata
Sistemazioni esterne	giardino
Alberi e arbusti	filare di cipressi

Catasto

Foglio di mappa	177
Particella	65
Subalterno	

Catasto Leopoldino

Sezione	-
Foglio	-



L'edificio



Beni culturali ed edifici notificati ai sensi dell'art. 10 del D.lgs. 42/2004 e successive modifiche

Numero di archivio

AS_028P

Denominazione

complesso circostante la Chiesa di San Giovanni

Strada o via

strada comunale di Montecontieri

Località

Montecontieri

N. del Decreto Legge

16/11/1996

Beni paesaggistici ai sensi dell'art. 134 del D.lgs. 42/2004, e successive modifiche

Aree art. 136, ex L.1497

Aree art. 142, comma c

PTCP - Aree di Pertinenza

Pertinenza degli aggregati

SIR-SIC - Siti d'importanza regionale e comunitaria

PIANO STRUTTURALE

Sistemi di paesaggio - Titolo V

6. I versanti calanchivi di Monteoliveto, Chiusure e l'alveo dell'Ombrone

U.T.O.E. - Titolo VIII

N.1 Asciano

Funzione agricola

Prevalente funzione agricola

Dati generali

Tipologia edilizia

annesso agricolo

Descrizione estesa

N. dei piani

1

Elementi costruttivi

Coperture

ad una falda

Manto di copertura

coppi ed embrici vecchi

Volumi oltre gronda

camino moderno

Tipologia della gronda

gronda a cornicione

Tipologia delle murature

mattoni vecchi con commenti in calce

Elementi architettonici

Elementi decorativi

Tipologia degli infissi

tradizionali

Infissi

Stato di conservazione

Presenza di superfetazioni

Problemi statici

Stato conservazione:

- generale

buono

- delle pertinenze

ottimo

- delle strutture

buono

- dei materiali

buono



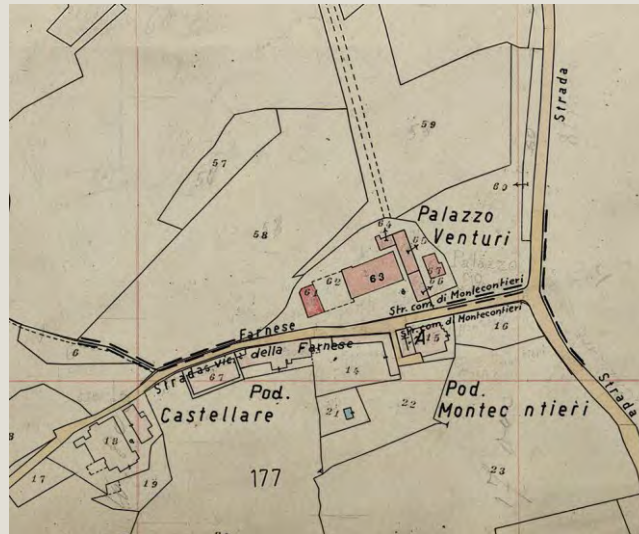
Data rilievo: 14-feb-06 Aggiornamento scheda: Dicembre 2021

Venturi, palazzo

Estratto del Catasto Leopoldino



Estratto del Catasto di Impianto



Estratto della Carta Tecnica Regionale



Informazioni relative al contesto

Giacitura del terreno	mezzacosta
Visibilità nel contesto	poco visibile
Area di pertinenza	poco articolato
Strada di accesso	sterrata
Sistemazioni esterne	giardino
Alberi e arbusti	filare di cipressi
	cipressi isolati

Catasto

Foglio di mappa	176
Particella	61
Subalterno	

Catasto Leopoldino

Sezione	HH
Foglio	9



L'edificio



Beni culturali ed edifici notificati ai sensi dell'art. 10 del D.lgs. 42/2004 e successive modifiche

Numero di archivio

AS_028P

Denominazione

complesso immobiliare di Palazzo Venturi

Strada o via

strada comunale di Montecontieri

Località

Montecontieri

N. del Decreto Legge

16/11/1996

Beni paesaggistici ai sensi dell'art. 134 del D.lgs. 42/2004, e successive modifiche

Aree art. 136, ex L.1497

Aree art. 142, comma c

PTCP - Aree di Pertinenza

Pertinenza degli aggregati

SIR-SIC - Siti d'importanza regionale e comunitaria

PIANO STRUTTURALE

Sistemi di paesaggio - Titolo V

6. I versanti calanchivi di Monteoliveto, Chiusure e l'alveo dell'Ombrone

U.T.O.E. - Titolo VIII

N.1 Asciano

Funzione agricola

Prevalente funzione agricola

Dati generali

Tipologia edilizia

annesso agricolo

Descrizione estesa

N. dei piani

1

Elementi costruttivi

Coperture

a capanna

Manto di copertura

coppi ed embrici vecchi

Volumi oltre gronda

Tipologia della gronda

gronda a cornicione

Tipologia delle murature

mattoni vecchi con commenti in calce

Elementi architettonici

Elementi decorativi

Tipologia degli infissi

tradizionali

Infissi

in legno

Stato di conservazione

Presenza di superfetazioni

Problemi statici

Stato conservazione:

- generale

buono

- delle pertinenze

ottimo

- delle strutture

buono

- dei materiali

buono



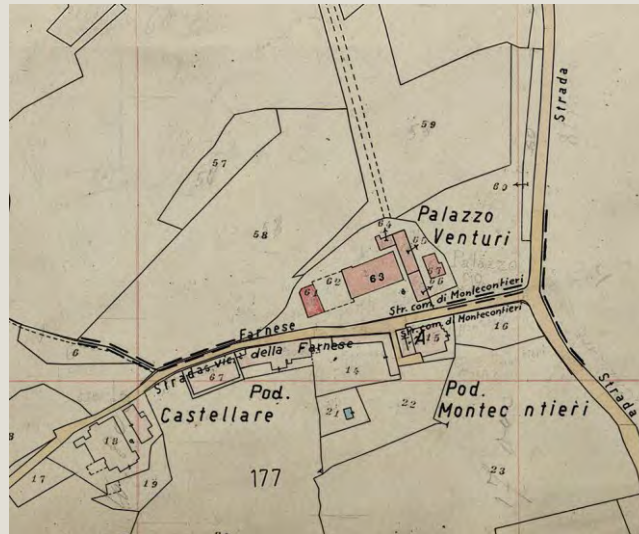
Data rilievo: 14-feb-06 Aggiornamento scheda: Dicembre 2021

Venturi, palazzo

Estratto del Catasto Leopoldino



Estratto del Catasto di Impianto



Estratto della Carta Tecnica Regionale



Informazioni relative al contesto

Giacitura del terreno	crinale
Visibilità nel contesto	poco visibile
Area di pertinenza	poco articolato
Strada di accesso	sterrata
Sistemazioni esterne	
Alberi e arbusti	filare di cipressi

Catasto

Foglio di mappa	177
Particella	14
Subalterno	

Catasto Leopoldino

Sezione	-
Foglio	-



L'edificio



Beni culturali ed edifici notificati ai sensi dell'art. 10 del D.lgs. 42/2004 e successive modifiche

Numero di archivio

AS_028P

Denominazione

complesso circostante la Chiesa di San Giovanni

Strada o via

strada comunale di Montecontieri

Località

Montecontieri

N. del Decreto Legge

16/11/1996

Beni paesaggistici ai sensi dell'art. 134 del D.lgs. 42/2004, e successive modifiche

Aree art. 136, ex L.1497

Aree art. 142, comma c

PTCP - Aree di Pertinenza

Pertinenza degli aggregati

SIR-SIC - Siti d'importanza regionale e comunitaria

PIANO STRUTTURALE

Sistemi di paesaggio - Titolo V

6. I versanti calanchivi di Monteoliveto, Chiusure e l'alveo dell'Ombrone

U.T.O.E. - Titolo VIII

N.1 Asciano

Funzione agricola

Prevalente funzione agricola

Dati generali

Tipologia edilizia

fattoria

Descrizione estesa

N. dei piani

2

Elementi costruttivi

Coperture

a padiglione

Manto di copertura

coppi ed embrici vecchi

Volumi oltre gronda

torretta/e

Tipologia della gronda

gronda a cornicione

Tipologia delle murature

Elementi architettonici

Elementi decorativi

cornici marcapiano, zoccolature, angolari, cornici

Tipologia degli infissi

tradizionali

Infissi

in legno

Stato di conservazione

Presenza di superfetazioni

Problemi statici

Stato conservazione:

- generale

buono

- delle pertinenze

ottimo

- delle strutture

ottimo

- dei materiali

ottimo



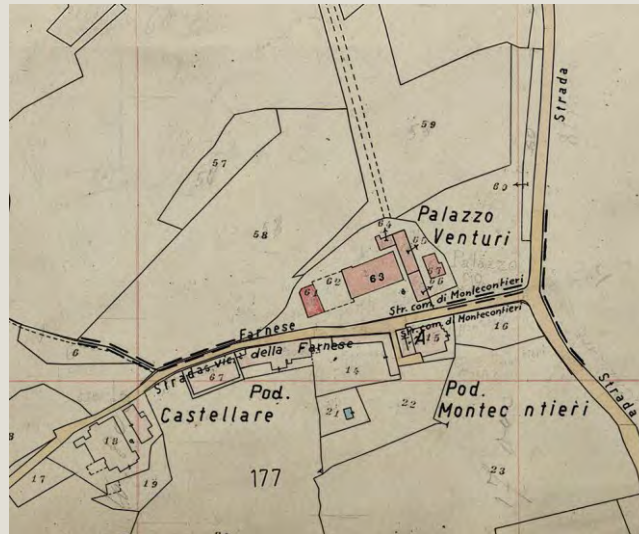
Data rilievo: 14-feb-06 Aggiornamento scheda: Dicembre 2021

Venturi, palazzo

Estratto del Catasto Leopoldino



Estratto del Catasto di Impianto



Estratto della Carta Tecnica Regionale



Informazioni relative al contesto

Giacitura del terreno	crinale
Visibilità nel contesto	poco visibile
Area di pertinenza	poco articolato
Strada di accesso	sterrata
Sistemazioni esterne	
Alberi e arbusti	filare di cipressi
	olivo

Catasto

Foglio di mappa	177
Particella	67
Subalterno	

Catasto Leopoldino

Sezione	-
Foglio	-



L'edificio



Beni culturali ed edifici notificati ai sensi dell'art. 10 del D.lgs. 42/2004 e successive modifiche

Numero di archivio

AS_028P

Denominazione

complesso circostante la Chiesa di San Giovanni

Strada o via

strada comunale di Montecontieri

Località

Montecontieri

N. del Decreto Legge

16/11/1996

Beni paesaggistici ai sensi dell'art. 134 del D.lgs. 42/2004, e successive modifiche

Aree art. 136, ex L.1497

Aree art. 142, comma c

PTCP - Aree di Pertinenza

Pertinenza degli aggregati

SIR-SIC - Siti d'importanza regionale e comunitaria

PIANO STRUTTURALE

Sistemi di paesaggio - Titolo V

6. I versanti calanchivi di Monteoliveto, Chiusure e l'alveo dell'Ombrone

U.T.O.E. - Titolo VIII

N.1 Asciano

Funzione agricola

Prevalente funzione agricola

Dati generali

Tipologia edilizia

fattoria

Descrizione estesa

N. dei piani

2

Elementi costruttivi

Coperture

a capanna

Manto di copertura

coppi ed embrici vecchi

Volumi oltre gronda

Tipologia della gronda

gronda a cornicione

Tipologia delle murature

mattoni vecchi con commenti in calce

Elementi architettonici

Elementi decorativi

lesene

Tipologia degli infissi

tradizionali

Infissi

in legno

Stato di conservazione

Presenza di superfetazioni

Problemi statici

Stato conservazione:

- generale

buono

- delle pertinenze

ottimo

- delle strutture

ottimo

- dei materiali

ottimo



Data rilievo: 19-nov-05 Aggiornamento scheda: Ottobre 2019

Viliano

Estratto del Catasto Leopoldino



Estratto del Catasto di Impianto



Estratto della Carta Tecnica Regionale



Informazioni relative al contesto

Giacitura del terreno	mezzacosta
Visibilità nel contesto	molto visibile
Area di pertinenza	poco articolato
Strada di accesso	sterrata
Sistemazioni esterne	
Alberi e arbusti	alberi isolati
	pioppi

Catasto

Foglio di mappa	206
Particella	10
Subalterno	

Catasto Leopoldino

Sezione	V
Foglio	9



Data rilievo: 19-nov-05 Aggiornamento scheda: Ottobre 2019

Viliano

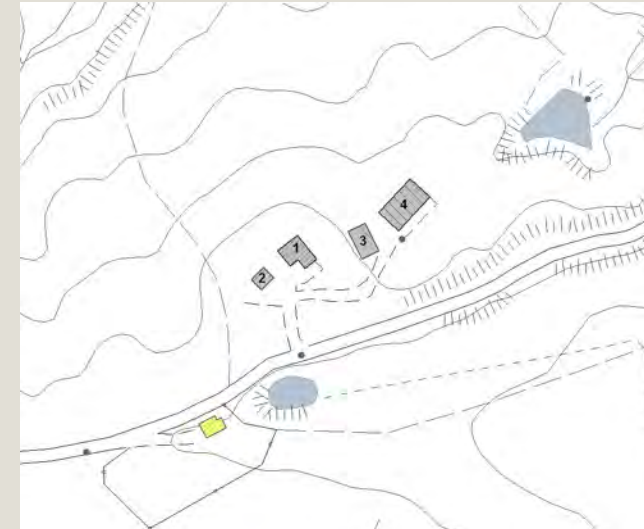
Estratto del Catasto Leopoldino



Estratto del Catasto di Impianto



Estratto della Carta Tecnica Regionale



Informazioni relative al contesto

Giacitura del terreno	mezzacosta
Visibilità nel contesto	molto visibile
Area di pertinenza	poco articolato
Strada di accesso	sterrata
Sistemazioni esterne	
Alberi e arbusti	alberi isolati
	pioppi

Catasto

Foglio di mappa	206
Particella	10
Subalterno	

Catasto Leopoldino

Sezione	-
Foglio	-



L'edificio



Beni culturali ed edifici notificati
ai sensi dell'art. 10 del D.lgs.
42/2004 e successive modifiche

Beni paesaggistici ai sensi dell'art.
134 del D.lgs. 42/2004, e
successive modifiche

PTCP - Aree di Pertinenza

SIR-SIC - Siti d'importanza regionale e comunitaria

PIANO STRUTTURALE

Numero di archivio

Denominazione

Strada o via

Località

N. del Decreto Legge

Aree art. 136, ex L.1497

Aree art. 142, comma c

Sistemi di paesaggio - Titolo V

U.T.O.E. - Titolo VIII

Funzione agricola

4. Il versante fra il Pecorile e San Giovanni d'Asso
N.1 Asciano
Esclusiva funzione agricola

Dati generali

Tipologia edilizia	tettoia
Descrizione estesa	ricovero attrezzi
N. dei piani	2

Elementi costruttivi

Coperture	a capanna
Manto di copertura	marsigliesi
Volumi oltre gronda	
Tipologia della gronda	
Tipologia delle murature	mattoni vecchi con commenti in calce
Elementi architettonici	
Elementi decorativi	
Tipologia degli infissi	
Infissi	

Stato di conservazione

Presenza di superfetazioni	
Problemi statici	
Stato conservazione:	
- generale	scadente
- delle pertinenze	buono
- delle strutture	scadente
- dei materiali	scadente



Data rilievo: 19-nov-05 Aggiornamento scheda: Ottobre 2019

Viliano

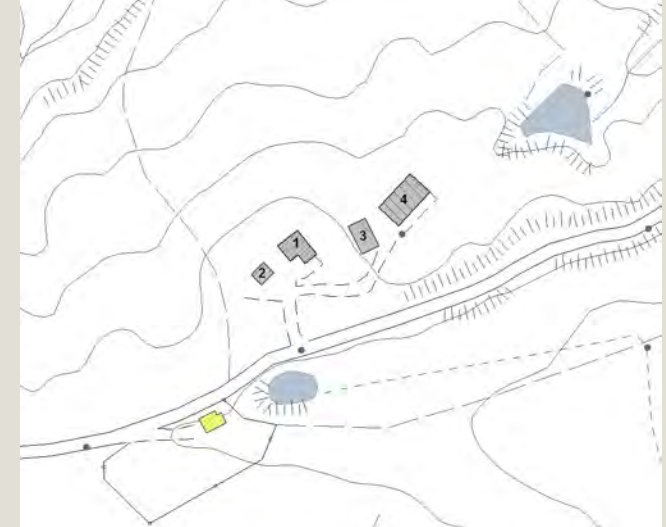
Estratto del Catasto Leopoldino



Estratto del Catasto di Impianto



Estratto della Carta Tecnica Regionale



Informazioni relative al contesto

Giacitura del terreno	mezzacosta
Visibilità nel contesto	molto visibile
Area di pertinenza	poco articolato
Strada di accesso	sterrata
Sistemazioni esterne	
Alberi e arbusti	alberi isolati
	pioppi

Catasto

Foglio di mappa	206
Particella	40
Subalterno	

Catasto Leopoldino

Sezione	-
Foglio	-



Data rilievo: 19-nov-05 Aggiornamento scheda: Ottobre 2019

Viliano

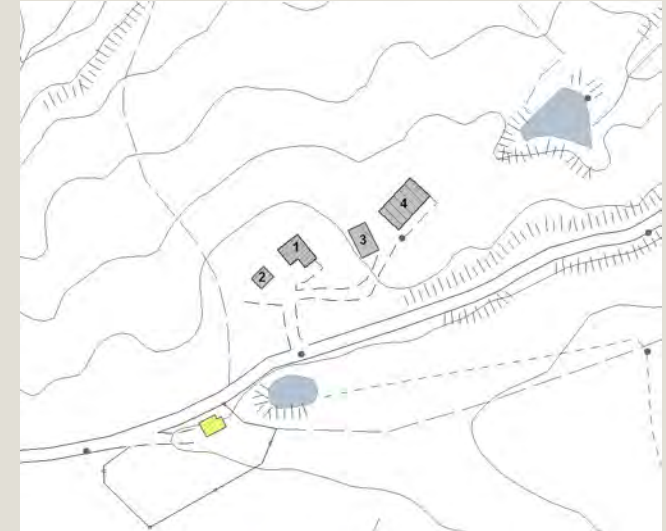
Estratto del Catasto Leopoldino



Estratto del Catasto di Impianto



Estratto della Carta Tecnica Regionale



Informazioni relative al contesto

Giacitura del terreno	mezzacosta
Visibilità nel contesto	molto visibile
Area di pertinenza	poco articolato
Strada di accesso	sterrata
Sistemazioni esterne	
Alberi e arbusti	alberi isolati
	pioppi

Catasto

Foglio di mappa	206
Particella	39
Subalterno	

Catasto Leopoldino

Sezione	-
Foglio	-



Data rilievo: 20-ott-05 Aggiornamento scheda: Ottobre 2019

Volpaie

Estratto del Catasto Leopoldino



Estratto del Catasto di Impianto



Estratto della Carta Tecnica Regionale



Informazioni relative al contesto

Giacitura del terreno	mezzacosta
Visibilità nel contesto	molto visibile
Area di pertinenza	poco articolato
Strada di accesso	sterrata
Sistemazioni esterne	
Alberi e arbusti	prato

Catasto

Foglio di mappa	164
Particella	15
Subalterno	

Catasto Leopoldino

Sezione	Y
Foglio	9



L'edificio



Beni culturali ed edifici notificati ai sensi dell'art. 10 del D.lgs. 42/2004 e successive modifiche

Numero di archivio

Denominazione

Strada o via

Località

N. del Decreto Legge

Beni paesaggistici ai sensi dell'art. 134 del D.lgs. 42/2004, e successive modifiche

Aree art. 136, ex L.1497

Aree art. 142, comma c

PTCP - Aree di Pertinenza

SIR-SIC - Siti d'importanza regionale e comunitaria

PIANO STRUTTURALE

Sistemi di paesaggio - Titolo V

4. Il versante fra il Pecorile e San Giovanni d'Asso

U.T.O.E. - Titolo VIII

N.1 Asciano

Funzione agricola

Prevalente funzione agricola

Dati generali

Tipologia edilizia

casa colonica

Descrizione estesa

N. dei piani

2

Elementi costruttivi

Coperture

a padiglione

a capanna

Manto di copertura

coppi ed embrici vecchi

Volumi oltre gronda

camino tradizionale

Tipologia della gronda

correnti in legno orditi con pianelle in cotto

Tipologia delle murature

pietrame e mattoni con commentati in calce

Elementi architettonici

loggiate originali

Elementi decorativi

aperture ad arco

Tipologia degli infissi

tradizionali

Infissi

in legno

Stato di conservazione

Presenza di superfetazioni

Problemi statici

Stato conservazione:

- generale

scadente

- delle pertinenze

mediamente conservato

- delle strutture

scadente

- dei materiali

mediamente conservato



Data rilievo: 20-ott-05 Aggiornamento scheda: Ottobre 2019

Volpaie

Estratto del Catasto Leopoldino



Estratto del Catasto di Impianto



Estratto della Carta Tecnica Regionale



Informazioni relative al contesto

Giacitura del terreno	mezzacosta
Visibilità nel contesto	molto visibile
Area di pertinenza	poco articolato
Strada di accesso	sterrata
Sistemazioni esterne	
Alberi e arbusti	prato

Catasto

Foglio di mappa	164
Particella	15
Subalterno	

Catasto Leopoldino

Sezione	Y
Foglio	9



Data rilievo: 22-ott-05 Aggiornamento scheda: Ottobre 2019

Bollano

Estratto del Catasto Leopoldino



Estratto del Catasto di Impianto



Estratto della Carta Tecnica Regionale



Informazioni relative al contesto

Giacitura del terreno	sommità
Visibilità nel contesto	molto visibile
Area di pertinenza	poco articolato
Strada di accesso	asfalto
Sistemazioni esterne	piazzale
Alberi e arbusti	alberi isolati

Catasto

Foglio di mappa	214
Particella	23
Subalterno	

Catasto Leopoldino

Sezione	GG
Foglio	9



L'edificio



Beni culturali ed edifici notificati ai sensi dell'art. 10 del D.lgs. 42/2004 e successive modifiche

Numero di archivio

Denominazione

Strada o via

Località

N. del Decreto Legge

Beni paesaggistici ai sensi dell'art. 134 del D.lgs. 42/2004, e successive modifiche

Aree art. 136, ex L.1497

Aree art. 142, comma c

PTCP - Aree di Pertinenza

Pertinenza dei beni storico-architettonici

SIR-SIC - Siti d'importanza regionale e comunitaria

PIANO STRUTTURALE

Sistemi di paesaggio - Titolo V

6. I versanti calanchivi di Monteoliveto, Chiusure e l'alveo dell'Ombrone

U.T.O.E. - Titolo VIII

N.1 Asciano

Funzione agricola

Esclusiva funzione agricola

Dati generali

Tipologia edilizia

fattoria

Descrizione estesa

N. dei piani

3

Elementi costruttivi

Coperture

a padiglione

Manto di copertura

coppi ed embrici vecchi

Volumi oltre gronda

camino tradizionale

Tipologia della gronda

gronda a cornicione

Tipologia delle murature

mattoni vecchi con commenti in calce

Elementi architettonici

cornici marcapiano, zoccolature, angolari, cornici

Elementi decorativi

Tipologia degli infissi

tradizionali

Infissi

in legno

Stato di conservazione

Presenza di superfetazioni

Problemi statici

Stato conservazione:

- generale

ottimo

- delle pertinenze

buono

- delle strutture

ottimo

- dei materiali

ottimo



Data rilievo: 22-ott-05 Aggiornamento scheda: Ottobre 2019

Bollano

Estratto del Catasto Leopoldino



Estratto del Catasto di Impianto



Estratto della Carta Tecnica Regionale



Informazioni relative al contesto

Giacitura del terreno	sommità
Visibilità nel contesto	molto visibile
Area di pertinenza	poco articolato
Strada di accesso	asfalto
Sistemazioni esterne	piazzale
Alberi e arbusti	

Catasto

Foglio di mappa	215
Particella	17
Subalterno	

Catasto Leopoldino

Sezione	GG
Foglio	9



L'edificio



Beni culturali ed edifici notificati ai sensi dell'art. 10 del D.lgs. 42/2004 e successive modifiche

Numero di archivio

Denominazione

Strada o via

Località

N. del Decreto Legge

Beni paesaggistici ai sensi dell'art. 134 del D.lgs. 42/2004, e successive modifiche

Aree art. 136, ex L.1497

Aree art. 142, comma c

PTCP - Aree di Pertinenza

Pertinenza dei beni storico-architettonici

SIR-SIC - Siti d'importanza regionale e comunitaria

PIANO STRUTTURALE

Sistemi di paesaggio - Titolo V

U.T.O.E. - Titolo VIII

Funzione agricola

6. I versanti calanchivi di Monteoliveto, Chiusure e l'alveo dell'Ombrone

N.1 Asciano

Esclusiva funzione agricola

Dati generali

Tipologia edilizia

casa colonica

Descrizione estesa

N. dei piani

2

Elementi costruttivi

Coperture

a padiglione

Manto di copertura

coppi ed embrici vecchi

Volumi oltre gronda

camino tradizionale

Tipologia della gronda

gronda a cornicione

Tipologia delle murature

mattoni vecchi con commenti in calce

Elementi architettonici

Elementi decorativi

aperture ad arco

Tipologia degli infissi

tradizionali

Infissi

in legno

Stato di conservazione

Presenza di superfetazioni

Problemi statici

Stato conservazione:

- generale

buono

- delle pertinenze

buono

- delle strutture

buono

- dei materiali

buono



Data rilievo: 22-ott-05 Aggiornamento scheda: Ottobre 2019

Bollano

Estratto del Catasto Leopoldino



Estratto del Catasto di Impianto



Estratto della Carta Tecnica Regionale



Informazioni relative al contesto

Giacitura del terreno	sommità
Visibilità nel contesto	molto visibile
Area di pertinenza	poco articolato
Strada di accesso	asfalto
Sistemazioni esterne	
Alberi e arbusti	alberi isolati

Catasto

Foglio di mappa	229
Particella	2
Subalterno	

Catasto Leopoldino

Sezione	EE
Foglio	9



Data rilievo: 22-ott-05 Aggiornamento scheda: Ottobre 2019

Bollano

Estratto del Catasto Leopoldino



Estratto del Catasto di Impianto



Estratto della Carta Tecnica Regionale



Informazioni relative al contesto

Giacitura del terreno	sommità
Visibilità nel contesto	molto visibile
Area di pertinenza	poco articolato
Strada di accesso	sterrata
Sistemazioni esterne	piazzale
Alberi e arbusti	

Catasto

Foglio di mappa	214
Particella	26
Subalterno	

Catasto Leopoldino

Sezione	-
Foglio	-



L'edificio



Beni culturali ed edifici notificati ai sensi dell'art. 10 del D.lgs. 42/2004 e successive modifiche

Numero di archivio

Denominazione

Strada o via

Località

N. del Decreto Legge

Beni paesaggistici ai sensi dell'art. 134 del D.lgs. 42/2004, e successive modifiche

Aree art. 136, ex L.1497

Aree art. 142, comma c

PTCP - Aree di Pertinenza

Pertinenza dei beni storico-architettonici

SIR-SIC - Siti d'importanza regionale e comunitaria

PIANO STRUTTURALE

Sistemi di paesaggio - Titolo V

6. I versanti calanchivi di Monteoliveto, Chiusure e l'alveo dell'Ombrone

U.T.O.E. - Titolo VIII

N.1 Asciano

Funzione agricola

Esclusiva funzione agricola

Dati generali

Tipologia edilizia

chiesa

Descrizione estesa

N. dei piani

1

Elementi costruttivi

Coperture

a capanna

Manto di copertura

coppi ed embrici vecchi

Volumi oltre gronda

Tipologia della gronda

gronda a cornicione

Tipologia delle murature

mattoni vecchi con commenti in calce

Elementi architettonici

abside

Elementi decorativi

aperture ad arco

Tipologia degli infissi

tradizionali

Infissi

in legno

Stato di conservazione

Presenza di superfetazioni

Problemi statici

Stato conservazione:

- generale

buono

- delle pertinenze

buono

- delle strutture

buono

- dei materiali

buono



Data rilievo: 22-ott-05 Aggiornamento scheda: Ottobre 2019

Bollano

Estratto del Catasto Leopoldino



Estratto del Catasto di Impianto



Estratto della Carta Tecnica Regionale



Informazioni relative al contesto

Giacitura del terreno	mezzacosta
Visibilità nel contesto	poco visibile
Area di pertinenza	poco articolato
Strada di accesso	asfalto
Sistemazioni esterne	
Alberi e arbusti	

Catasto

Foglio di mappa	214
Particella	24
Subalterno	

Catasto Leopoldino

Sezione	-
Foglio	-



L'edificio



Beni culturali ed edifici notificati ai sensi dell'art. 10 del D.lgs. 42/2004 e successive modifiche

Numero di archivio

Denominazione

Strada o via

Località

N. del Decreto Legge

Beni paesaggistici ai sensi dell'art. 134 del D.lgs. 42/2004, e successive modifiche

Aree art. 136, ex L.1497

Aree art. 142, comma c

PTCP - Aree di Pertinenza

Pertinenza dei beni storico-architettonici

SIR-SIC - Siti d'importanza regionale e comunitaria

PIANO STRUTTURALE

Sistemi di paesaggio - Titolo V

6. I versanti calanchivi di Monteoliveto, Chiusure e l'alveo dell'Ombrone

U.T.O.E. - Titolo VIII

N.1 Asciano

Funzione agricola

Esclusiva funzione agricola

Dati generali

Tipologia edilizia

annesso agricolo

Descrizione estesa

N. dei piani

1

Elementi costruttivi

Coperture

a capanna

Manto di copertura

coppi ed embrici vecchi

Volumi oltre gronda

Tipologia della gronda

Tipologia delle murature

mattoni vecchi con commenti in calce

Elementi architettonici

Elementi decorativi

Tipologia degli infissi

Infissi

Stato di conservazione

Presenza di superfetazioni

Problemi statici

Stato conservazione:

- generale

scadente

- delle pertinenze

buono

- delle strutture

scadente

- dei materiali

scadente



Data rilievo: 22-ott-05 Aggiornamento scheda: Ottobre 2019

Bollano

Estratto del Catasto Leopoldino



Estratto del Catasto di Impianto



Estratto della Carta Tecnica Regionale



Informazioni relative al contesto

Giacitura del terreno	sommità
Visibilità nel contesto	molto visibile
Area di pertinenza	poco articolato
Strada di accesso	asfalto
Sistemazioni esterne	giardino
Alberi e arbusti	alberi isolati

Catasto

Foglio di mappa	214
Particella	37
Subalterno	

Catasto Leopoldino

Sezione	-
Foglio	-



L'edificio



Beni culturali ed edifici notificati ai sensi dell'art. 10 del D.lgs. 42/2004 e successive modifiche

Numero di archivio

Denominazione

Strada o via

Località

N. del Decreto Legge

Beni paesaggistici ai sensi dell'art. 134 del D.lgs. 42/2004, e successive modifiche

Aree art. 136, ex L.1497

Aree art. 142, comma c

PTCP - Aree di Pertinenza

Pertinenza dei beni storico-architettonici

SIR-SIC - Siti d'importanza regionale e comunitaria

PIANO STRUTTURALE

Sistemi di paesaggio - Titolo V

6. I versanti calanchivi di Monteoliveto, Chiusure e l'alveo dell'Ombrone

U.T.O.E. - Titolo VIII

N.1 Asciano

Funzione agricola

Esclusiva funzione agricola

Dati generali

Tipologia edilizia

villetta

Descrizione estesa

N. dei piani

2

Elementi costruttivi

Coperture

ad una falda

a capanna

Manto di copertura

marsigliesi

Volumi oltre gronda

camino moderno

Tipologia della gronda

Tipologia delle murature

intonaci

Elementi architettonici

Elementi decorativi

Tipologia degli infissi

Infissi

tradizionali

rotolanti

Stato di conservazione

Presenza di superfetazioni

Problemi statici

Stato conservazione:

- generale

buono

- delle pertinenze

buono

- delle strutture

buono

- dei materiali



Data rilievo: 22-ott-05 Aggiornamento scheda: Ottobre 2019

Bollano

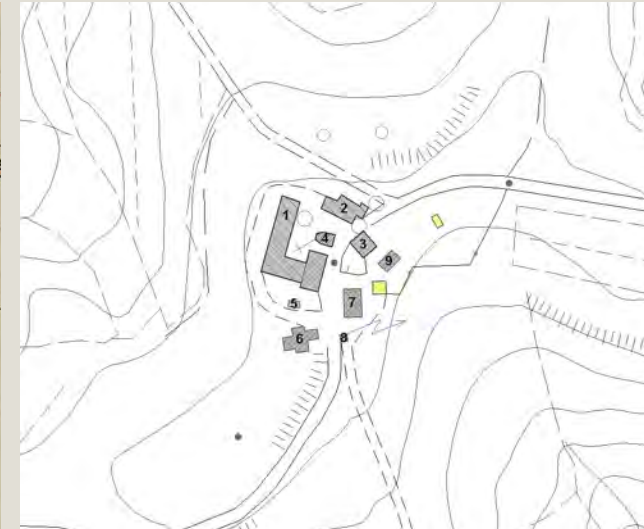
Estratto del Catasto Leopoldino



Estratto del Catasto di Impianto



Estratto della Carta Tecnica Regionale



Informazioni relative al contesto

Giacitura del terreno	sommità
Visibilità nel contesto	molto visibile
Area di pertinenza	poco articolato
Strada di accesso	asfalto
Sistemazioni esterne	piazzale
Alberi e arbusti	

Catasto

Foglio di mappa	229
Particella	62
Subalterno	

Catasto Leopoldino

Sezione	-
Foglio	-



Data rilievo: 22-ott-05 Aggiornamento scheda: Ottobre 2019

Bollano

Estratto del Catasto Leopoldino



Estratto del Catasto di Impianto



Estratto della Carta Tecnica Regionale



Informazioni relative al contesto

Giacitura del terreno	sommità
Visibilità nel contesto	poco visibile
Area di pertinenza	poco articolato
Strada di accesso	asfalto
Sistemazioni esterne	piazzale
Alberi e arbusti	pergola rampicante

Catasto

Foglio di mappa	229
Particella	70
Subalterno	

Catasto Leopoldino

Sezione	-
Foglio	-



L'edificio



Beni culturali ed edifici notificati ai sensi dell'art. 10 del D.lgs. 42/2004 e successive modifiche

Numero di archivio

Denominazione

Strada o via

Località

N. del Decreto Legge

Beni paesaggistici ai sensi dell'art. 134 del D.lgs. 42/2004, e successive modifiche

Aree art. 136, ex L.1497

Aree art. 142, comma c

PTCP - Aree di Pertinenza

SIR-SIC - Siti d'importanza regionale e comunitaria

PIANO STRUTTURALE

Sistemi di paesaggio - Titolo V

U.T.O.E. - Titolo VIII

Funzione agricola

Monte Oliveto maggiore e centro medioevale di chiusure
Pertinenza dei beni storico-architettonici
Monte Oliveto Maggiore e Crete di Asciano
6. I versanti calanchivi di Monteoliveto, Chiusure e l'alveo dell'Ombrone
N.1 Asciano
Esclusiva funzione agricola

Dati generali

Tipologia edilizia	altro
Descrizione estesa	
N. dei piani	1

Elementi costruttivi

Coperture	ad una falda
Manto di copertura	
Volumi oltre gronda	camino moderno
Tipologia della gronda	laterizio
Tipologia delle murature	forati
Elementi architettonici	
Elementi decorativi	
Tipologia degli infissi	
Infissi	assenti

Stato di conservazione

Presenza di superfetazioni	
Problemi statici	
Stato conservazione:	
- generale	mediamente conservato
- delle pertinenze	buono
- delle strutture	mediamente conservato
- dei materiali	mediamente conservato



Data rilievo: 22-ott-05 Aggiornamento scheda: Ottobre 2019

Bollano

Estratto del Catasto Leopoldino



Estratto del Catasto di Impianto



Estratto della Carta Tecnica Regionale



Informazioni relative al contesto

Giacitura del terreno	sommità
Visibilità nel contesto	molto visibile
Area di pertinenza	poco articolato
Strada di accesso	asfalto
Sistemazioni esterne	piazzale
Alberi e arbusti	

Catasto

Foglio di mappa	229
Particella	3
Subalterno	

Catasto Leopoldino

Sezione	-
Foglio	-



L'edificio



Beni culturali ed edifici notificati ai sensi dell'art. 10 del D.lgs. 42/2004 e successive modifiche

Numero di archivio

Denominazione

Strada o via

Località

N. del Decreto Legge

Beni paesaggistici ai sensi dell'art. 134 del D.lgs. 42/2004, e successive modifiche

Aree art. 136, ex L.1497

Aree art. 142, comma c

PTCP - Aree di Pertinenza

SIR-SIC - Siti d'importanza regionale e comunitaria

PIANO STRUTTURALE

Sistemi di paesaggio - Titolo V

U.T.O.E. - Titolo VIII

Funzione agricola

Monte Oliveto maggiore e centro medioevale di chiusure
Pertinenza dei beni storico-architettonici
Monte Oliveto Maggiore e Crete di Asciano
6. I versanti calanchivi di Monteoliveto, Chiusure e l'alveo dell'Ombrone
N.1 Asciano
Prevalente funzione agricola

Dati generali

Tipologia edilizia	tettoia
Descrizione estesa	
N. dei piani	

Elementi costruttivi

Coperture	
Manto di copertura	
Volumi oltre gronda	
Tipologia della gronda	
Tipologia delle murature	
Elementi architettonici	
Elementi decorativi	
Tipologia degli infissi	
Infissi	

Stato di conservazione

Presenza di superfetazioni	
Problemi statici	
Stato conservazione:	
- generale	
- delle pertinenze	
- delle strutture	
- dei materiali	



Data rilievo: 05-dic-05 Aggiornamento scheda: Dicembre 2021

Monte Oliveto chiesa

Estratto del Catasto Leopoldino



Estratto del Catasto di Impianto



Estratto della Carta Tecnica Regionale



Informazioni relative al contesto

Giacitura del terreno	mezzacosta
Visibilità nel contesto	molto visibile
Area di pertinenza	molto articolato
Strada di accesso	asfalto
Sistemazioni esterne	parco
Alberi e arbusti	bosco di cipressi

Catasto

Foglio di mappa	230
Particella	F
Subalterno	

Catasto Leopoldino

Sezione	EE
Foglio	9



L'edificio



Beni culturali ed edifici notificati ai sensi dell'art. 10 del D.lgs. 42/2004 e successive modifiche

Numero di archivio

Denominazione

Strada o via

Località

N. del Decreto Legge

Beni paesaggistici ai sensi dell'art. 134 del D.lgs. 42/2004, e successive modifiche

Aree art. 136, ex L.1497

Aree art. 142, comma c

PTCP - Aree di Pertinenza

SIR-SIC - Siti d'importanza regionale e comunitaria

PIANO STRUTTURALE

Sistemi di paesaggio - Titolo V

U.T.O.E. - Titolo VIII

Funzione agricola

Monte Oliveto maggiore e centro medioevale di chiusura

Pertinenza dei beni storico-architettonici

Monte Oliveto Maggiore e Crete di Asciano

6. I versanti calanchivi di Monteoliveto, Chiusure e l'alveo dell'Ombrone

N.1 Asciano

Prevalente funzione agricola

Dati generali

Tipologia edilizia

chiesa

Descrizione estesa

N. dei piani

3

Elementi costruttivi

Coperture

a padiglione

a capanna

coppi ed embrici vecchi

campanile

Tipologia della gronda

gronda a cornicione

Tipologia delle murature

Elementi architettonici

Elementi decorativi

aperture ad arco

elementi decorativi di pregio

Tipologia degli infissi

tradizionali

Infissi

in legno

Stato di conservazione

Presenza di superfetazioni

Problemi statici

Stato conservazione:

- generale

ottimo

- delle pertinenze

ottimo

- delle strutture

ottimo

- dei materiali

ottimo



Data rilievo: 05-dic-05 Aggiornamento scheda: Dicembre 2021

Monte Oliveto monastero

Estratto del Catasto Leopoldino



Estratto del Catasto di Impianto



Estratto della Carta Tecnica Regionale



Informazioni relative al contesto

Giacitura del terreno	mezzacosta
Visibilità nel contesto	molto visibile
Area di pertinenza	molto articolato
Strada di accesso	asfalto
Sistemazioni esterne	parco
Alberi e arbusti	bosco di cipressi

Catasto

Foglio di mappa	230
Particella	151
Subalterno	

Catasto Leopoldino

Sezione	EE
Foglio	9



L'edificio



Beni culturali ed edifici notificati ai sensi dell'art. 10 del D.lgs. 42/2004 e successive modifiche

Numero di archivio

Denominazione

Strada o via

Località

N. del Decreto Legge

Beni paesaggistici ai sensi dell'art. 134 del D.lgs. 42/2004, e successive modifiche

Aree art. 136, ex L.1497

Aree art. 142, comma c

PTCP - Aree di Pertinenza

SIR-SIC - Siti d'importanza regionale e comunitaria

PIANO STRUTTURALE

Sistemi di paesaggio - Titolo V

U.T.O.E. - Titolo VIII

Funzione agricola

Monte Oliveto maggiore e centro medioevale di chiusura

Pertinenza dei beni storico-architettonici

Monte Oliveto Maggiore e Crete di Asciano

6. I versanti calanchivi di Monteoliveto, Chiusure e l'alveo dell'Ombrone

N.1 Asciano

Prevalente funzione agricola

Dati generali

Tipologia edilizia

monastero

Descrizione estesa

N. dei piani

3

Elementi costruttivi

Coperture

a padiglione

a capanna

coppi ed embrici vecchi

Manto di copertura

Volumi oltre gronda

gronda a cornicione

mattoni vecchi con commenti in calce

Tipologia della gronda

Tipologia delle murature

Elementi architettonici

Elementi decorativi

aperture ad arco

elementi decorativi di pregio

Tipologia degli infissi

tradizionali

Infissi

in legno

Stato di conservazione

Presenza di superfetazioni

Problemi statici

Stato conservazione:

- generale

ottimo

- delle pertinenze

ottimo

- delle strutture

ottimo

- dei materiali

ottimo



Data rilievo: 05-dic-05 Aggiornamento scheda: Dicembre 2021

Monte Oliveto foresteria

Estratto del Catasto Leopoldino



Estratto del Catasto di Impianto



Estratto della Carta Tecnica Regionale



Informazioni relative al contesto

Giacitura del terreno	mezzacosta
Visibilità nel contesto	poco visibile
Area di pertinenza	molto articolato
Strada di accesso	asfalto
Sistemazioni esterne	parco
Alberi e arbusti	bosco di cipressi

Catasto

Foglio di mappa	230
Particella	151
Subalterno	

Catasto Leopoldino

Sezione	EE
Foglio	9



L'edificio



Beni culturali ed edifici notificati ai sensi dell'art. 10 del D.lgs. 42/2004 e successive modifiche

Numero di archivio

Denominazione

Strada o via

Località

N. del Decreto Legge

Beni paesaggistici ai sensi dell'art. 134 del D.lgs. 42/2004, e successive modifiche

Aree art. 136, ex L.1497

Aree art. 142, comma c

PTCP - Aree di Pertinenza

SIR-SIC - Siti d'importanza regionale e comunitaria

PIANO STRUTTURALE

Sistemi di paesaggio - Titolo V

U.T.O.E. - Titolo VIII

Funzione agricola

Monte Oliveto maggiore e centro medioevale di Chiusure

Pertinenza dei beni storico-architettonici

Monte Oliveto Maggiore e Crete di Asciano

6. I versanti calanchivi di Monteoliveto, Chiusure e l'alveo dell'Ombrone

N.1 Asciano

Prevalente funzione agricola

Dati generali

Tipologia edilizia

casa colonica

Descrizione estesa

N. dei piani

2

Elementi costruttivi

Coperture

a capanna

Manto di copertura

coppi ed embrici vecchi

Volumi oltre gronda

camino tradizionale

Tipologia della gronda

gronda a cornicione

Tipologia delle murature

mattoni vecchi con commenti in calce

Elementi architettonici

Elementi decorativi

aperture ad arco

Tipologia degli infissi

tradizionali

Infissi

in legno

in ferro

Stato di conservazione

Presenza di superfetazioni

Problemi statici

Stato conservazione:

- generale

ottimo

- delle pertinenze

ottimo

- delle strutture

ottimo

- dei materiali

ottimo



Data rilievo: 05-dic-05 Aggiornamento scheda: Dicembre 2021

Monte Oliveto cappella1

Estratto del Catasto Leopoldino



Estratto del Catasto di Impianto



Estratto della Carta Tecnica Regionale



Informazioni relative al contesto

Giacitura del terreno	mezzacosta
Visibilità nel contesto	poco visibile
Area di pertinenza	molto articolato
Strada di accesso	asfalto
Sistemazioni esterne	parco
Alberi e arbusti	bosco di cipressi

Catasto

Foglio di mappa	230
Particella	66
Subalterno	

Catasto Leopoldino

Sezione	EE
Foglio	9



L'edificio



Beni culturali ed edifici notificati ai sensi dell'art. 10 del D.lgs. 42/2004 e successive modifiche

Numero di archivio

Denominazione

Strada o via

Località

N. del Decreto Legge

Beni paesaggistici ai sensi dell'art. 134 del D.lgs. 42/2004, e successive modifiche

Aree art. 136, ex L.1497

Aree art. 142, comma c

PTCP - Aree di Pertinenza

SIR-SIC - Siti d'importanza regionale e comunitaria

PIANO STRUTTURALE

Sistemi di paesaggio - Titolo V

U.T.O.E. - Titolo VIII

Funzione agricola

Monte Oliveto maggiore e centro medioevale di chiusure

Pertinenza dei beni storico-architettonici

Monte Oliveto Maggiore e Crete di Asciano

6. I versanti calanchivi di Monteoliveto, Chiusure e l'alveo dell'Ombrone

N.1 Asciano

Prevalente funzione agricola

Dati generali

Tipologia edilizia

cappella

Descrizione estesa

N. dei piani

2

Elementi costruttivi

Coperture

a capanna

Manto di copertura

coppi ed embrici vecchi

Volumi oltre gronda

Tipologia della gronda

gronda a cornicione

Tipologia delle murature

intonaci

Elementi architettonici

Elementi decorativi

cornici alle finestre o alle aperture

Tipologia degli infissi

tradizionali

Infissi

in legno

Stato di conservazione

Presenza di superfetazioni

Problemi statici

Stato conservazione:

- generale

buono

- delle pertinenze

ottimo

- delle strutture

buono

- dei materiali

buono



Data rilievo: 05-dic-05 Aggiornamento scheda: Dicembre 2021

Monte Oliveto cappella 2

Estratto del Catasto Leopoldino



Estratto del Catasto di Impianto



Estratto della Carta Tecnica Regionale



Informazioni relative al contesto

Giacitura del terreno	mezzacosta
Visibilità nel contesto	poco visibile
Area di pertinenza	molto articolato
Strada di accesso	asfalto
Sistemazioni esterne	parco
Alberi e arbusti	bosco di cipressi

Catasto

Foglio di mappa	230
Particella	D
Subalterno	

Catasto Leopoldino

Sezione	-
Foglio	-



L'edificio



Beni culturali ed edifici notificati ai sensi dell'art. 10 del D.lgs. 42/2004 e successive modifiche

Numero di archivio

Denominazione

Strada o via

Località

N. del Decreto Legge

Beni paesaggistici ai sensi dell'art. 134 del D.lgs. 42/2004, e successive modifiche

Aree art. 136, ex L.1497

Aree art. 142, comma c

PTCP - Aree di Pertinenza

SIR-SIC - Siti d'importanza regionale e comunitaria

PIANO STRUTTURALE

Sistemi di paesaggio - Titolo V

U.T.O.E. - Titolo VIII

Funzione agricola

Numero di archivio	
Denominazione	
Strada o via	
Località	
N. del Decreto Legge	
Aree art. 136, ex L.1497	Monte Oliveto maggiore e centro medioevale di chiusure
Aree art. 142, comma c	
PTCP - Aree di Pertinenza	Pertinenza dei beni storico-architettonici
SIR-SIC - Siti d'importanza regionale e comunitaria	Monte Oliveto Maggiore e Crete di Asciano
PIANO STRUTTURALE	6. I versanti calanchivi di Monteoliveto, Chiusure e l'alveo dell'Ombrone
Sistemi di paesaggio - Titolo V	N.1 Asciano
U.T.O.E. - Titolo VIII	Prevalente funzione agricola
Funzione agricola	

Dati generali

Tipologia edilizia

cappella

Descrizione estesa

N. dei piani

1

Elementi costruttivi

Coperture

a capanna

Manto di copertura

coppi ed embrici vecchi

Volumi oltre gronda

Tipologia della gronda

gronda a cornicione

Tipologia delle murature

intonaci

Elementi architettonici

Elementi decorativi

cornici alle finestre o alle aperture

Tipologia degli infissi

tradizionali

Infissi

in legno

Stato di conservazione

Presenza di superfetazioni

Problemi statici

Stato conservazione:

- generale

buono

- delle pertinenze

ottimo

- delle strutture

buono

- dei materiali

buono



Data rilievo: 05-dic-05 Aggiornamento scheda: Dicembre 2021

Monte Oliveto chiesa 2

Estratto del Catasto Leopoldino



Estratto del Catasto di Impianto



Estratto della Carta Tecnica Regionale



Informazioni relative al contesto

Giacitura del terreno	mezzacosta
Visibilità nel contesto	poco visibile
Area di pertinenza	molto articolato
Strada di accesso	asfalto
Sistemazioni esterne	parco
Alberi e arbusti	bosco di cipressi

Catasto

Foglio di mappa	230
Particella	E
Subalterno	

Catasto Leopoldino

Sezione	-
Foglio	-



L'edificio



Beni culturali ed edifici notificati ai sensi dell'art. 10 del D.lgs. 42/2004 e successive modifiche

Numero di archivio

Denominazione

Strada o via

Località

N. del Decreto Legge

Beni paesaggistici ai sensi dell'art. 134 del D.lgs. 42/2004, e successive modifiche

Aree art. 136, ex L.1497

Aree art. 142, comma c

PTCP - Aree di Pertinenza

SIR-SIC - Siti d'importanza regionale e comunitaria

PIANO STRUTTURALE

Sistemi di paesaggio - Titolo V

U.T.O.E. - Titolo VIII

Funzione agricola

Monte Oliveto maggiore e centro medioevale di chiusure

Pertinenza dei beni storico-architettonici

Monte Oliveto Maggiore e Crete di Asciano

6. I versanti calanchivi di Monteoliveto, Chiusure e l'alveo dell'Ombrone

N.1 Asciano

Prevalente funzione agricola

Dati generali

Tipologia edilizia

chiesa

Descrizione estesa

N. dei piani

3

Elementi costruttivi

Coperture

a padiglione

Manto di copertura

coppi ed embrici vecchi

Volumi oltre gronda

Tipologia della gronda

gronda a cornicione

Tipologia delle murature

mattoni vecchi con commenti in calce

Elementi architettonici

Elementi decorativi

aperture ad arco

Tipologia degli infissi

tradizionali

Infissi

in legno

Stato di conservazione

Presenza di superfetazioni

Problemi statici

Stato conservazione:

- generale

ottimo

- delle pertinenze

ottimo

- delle strutture

ottimo

- dei materiali

ottimo