

**Variante al Regolamento Urbanistico
relativa al Patrimonio Edilizio esistente
in Territorio agricolo e a prevalente funzione agricola**

ALLEGATO 2

Schede del patrimonio edilizio esistente in territorio extraurbano

dalla n. 400 alla n. 499

(n.402 – 428 – 429 - 443 – 450 – 473 – 480 – 489 – 492 - controdedotte)

GRUPPO DI PROGETTAZIONE

Rolando Valentini
Caterina Machetti
Leonardo Carta

Il Responsabile del Procedimento

Rolando Valentini

Garante dell'informazione e partecipazione

Il Segretario Comunale



Data rilievo: 09-dic-11 Aggiornamento scheda: Ottobre 2019

Toponimo n.i.

Estratto del Catasto Leopoldino



Estratto del Catasto di Impianto



Estratto della Carta Tecnica Regionale



Informazioni relative al contesto

Giacitura del terreno	fondovalle
Visibilità nel contesto	discretamente visibile
Area di pertinenza	poco articolato
Strada di accesso	
Sistemazioni esterne	piazzale sterrato
Alberi e arbusti	

Catasto

Foglio di mappa	147
Particella	1411
Subalterno	

Catasto Leopoldino

Sezione	-
Foglio	-



L'edificio



Beni culturali ed edifici notificati ai sensi dell'art. 10 del D.lgs. 42/2004 e successive modifiche

Numero di archivio

Denominazione

Strada o via

Località

N. del Decreto Legge

Beni paesaggistici ai sensi dell'art. 134 del D.lgs. 42/2004, e successive modifiche

Aree art. 136, ex L.1497

Aree art. 142, comma c

PTCP - Aree di Pertinenza

SIR-SIC - Siti d'importanza regionale e comunitaria

PIANO STRUTTURALE

Sistemi di paesaggio - Titolo V

4. Il versante fra il Pecorile e San Giovanni d'Asso

U.T.O.E. - Titolo VIII

N.1 Asciano

Funzione agricola

Prevalente funzione agricola

Dati generali

Tipologia edilizia

manufatti di servizio

Descrizione estesa

rimessa per macchinari agricoli in metallo

N. dei piani

1

Elementi costruttivi

Coperture

a capanna

Manto di copertura

lamiera

Volumi oltre gronda

Tipologia della gronda

Tipologia delle murature

legno

Elementi architettonici

Elementi decorativi

Tipologia degli infissi

Infissi

Stato di conservazione

Presenza di superfetazioni

Problemi statici

Stato conservazione:

- generale

scadente

- delle pertinenze

scadente

- delle strutture

scadente

- dei materiali

scadente



Data rilievo: 09-dic-11 Aggiornamento scheda: Ottobre 2019

Toponimo n.i.

Estratto del Catasto Leopoldino



Estratto del Catasto di Impianto



Estratto della Carta Tecnica Regionale



Informazioni relative al contesto

Giacitura del terreno
Visibilità nel contesto
Area di pertinenza
Strada di accesso
Sistemazioni esterne

fondovalle

discretamente visibile

poco articolato

piazzale sterrato

Alberi e arbusti

Catasto

Foglio di mappa
Particella
Subalterno

147

1411

Catasto Leopoldino

Sezione
Foglio

-

-



L'edificio



Beni culturali ed edifici notificati ai sensi dell'art. 10 del D.lgs. 42/2004 e successive modifiche

Numero di archivio

Denominazione

Strada o via

Località

N. del Decreto Legge

Beni paesaggistici ai sensi dell'art. 134 del D.lgs. 42/2004, e successive modifiche

Aree art. 136, ex L.1497

Aree art. 142, comma c

PTCP - Aree di Pertinenza

SIR-SIC - Siti d'importanza regionale e comunitaria

PIANO STRUTTURALE

Sistemi di paesaggio - Titolo V

4. Il versante fra il Pecorile e San Giovanni d'Asso

U.T.O.E. - Titolo VIII

N.1 Asciano

Funzione agricola

Prevalente funzione agricola

Dati generali

Tipologia edilizia

baracca

Descrizione estesa

rimessa per macchinari agricoli in metallo

N. dei piani

1

Elementi costruttivi

Coperture

a capanna

Manto di copertura

marsigliesi

Volumi oltre gronda

Tipologia della gronda

Tipologia delle murature

legno

Elementi architettonici

Elementi decorativi

Tipologia degli infissi

Infissi

Stato di conservazione

Presenza di superfetazioni

Problemi statici

Stato conservazione:

- generale

scadente

- delle pertinenze

scadente

- delle strutture

scadente

- dei materiali

scadente



Data rilievo: 09-dic-11 Aggiornamento scheda: Ottobre 2019

Toponimo n.i.

Estratto del Catasto Leopoldino



Estratto del Catasto di Impianto



Estratto della Carta Tecnica Regionale



Informazioni relative al contesto

Giacitura del terreno
Visibilità nel contesto
Area di pertinenza
Strada di accesso
Sistemazioni esterne

fondovalle

discretamente visibile

poco articolato

piazzale sterrato

Alberi e arbusti

Catasto

Foglio di mappa
Particella
Subalterno

147

1411

Catasto Leopoldino

Sezione
Foglio

-

-



Data rilievo: 09-dic-11 Aggiornamento scheda: Ottobre 2019

Toponimo n.i.

Estratto del Catasto Leopoldino



Estratto del Catasto di Impianto



Estratto della Carta Tecnica Regionale



Informazioni relative al contesto

Giacitura del terreno	fondovalle
Visibilità nel contesto	discretamente visibile
Area di pertinenza	
Strada di accesso	sterrata
Sistemazioni esterne	piazzale sterrato
Alberi e arbusti	alberi isolati

Catasto

Foglio di mappa	147
Particella	1160
Subalterno	

Catasto Leopoldino

Sezione	-
Foglio	-



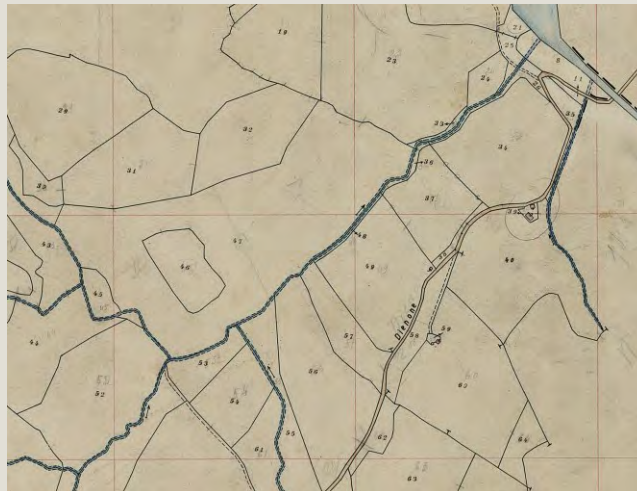
Data rilievo: 09-dic-11 Aggiornamento scheda: Dicembre 2021

Toponimo n.i.

Estratto del Catasto Leopoldino



Estratto del Catasto di Impianto



Estratto della Carta Tecnica Regionale



Informazioni relative al contesto

Giacitura del terreno	fondovalle
Visibilità nel contesto	discretamente visibile
Area di pertinenza	poco articolato
Strada di accesso	
Sistemazioni esterne	erba
Alberi e arbusti	alberi isolati

Catasto

Foglio di mappa	146
Particella	217
Subalterno	

Catasto Leopoldino

Sezione	-
Foglio	-



L'edificio



Beni culturali ed edifici notificati ai sensi dell'art. 10 del D.lgs. 42/2004 e successive modifiche

Numero di archivio

Denominazione

Strada o via

Località

N. del Decreto Legge

Beni paesaggistici ai sensi dell'art. 134 del D.lgs. 42/2004, e successive modifiche

Aree art. 136, ex L.1497

Aree art. 142, comma c

PTCP - Aree di Pertinenza

SIR-SIC - Siti d'importanza regionale e comunitaria

PIANO STRUTTURALE

Sistemi di paesaggio - Titolo V

U.T.O.E. - Titolo VIII

Funzione agricola

4. Il versante fra il Pecorile e San Giovanni d'Asso
N.1 Asciano
Prevalente funzione agricola

Dati generali

Tipologia edilizia	manufatti di servizio
Descrizione estesa	
N. dei piani	1

Elementi costruttivi

Coperture	ad una falda
Manto di copertura	lamiera
Volumi oltre gronda	
Tipologia della gronda	
Tipologia delle murature	metallo
Elementi architettonici	
Elementi decorativi	
Tipologia degli infissi	
Infissi	

Stato di conservazione

Presenza di superfetazioni	
Problemi statici	
Stato conservazione:	
- generale	scadente
- delle pertinenze	scadente
- delle strutture	scadente
- dei materiali	scadente



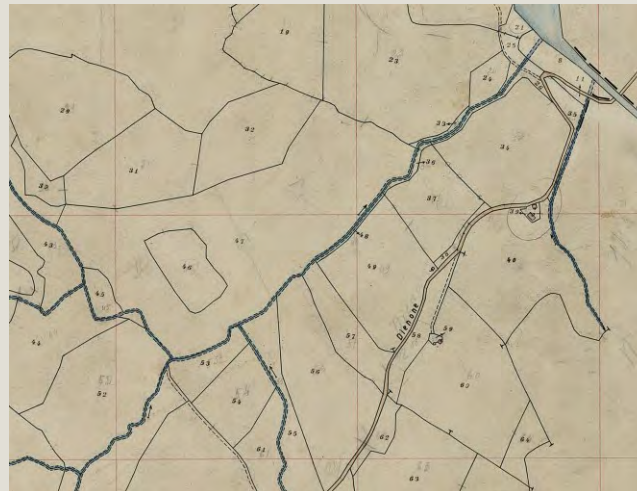
Data rilievo: 09-dic-11 Aggiornamento scheda: Dicembre 2021

Toponimo n.i.

Estratto del Catasto Leopoldino



Estratto del Catasto di Impianto



Estratto della Carta Tecnica Regionale



Informazioni relative al contesto

Giacitura del terreno	fondovalle
Visibilità nel contesto	discretamente visibile
Area di pertinenza	poco articolato
Strada di accesso	
Sistemazioni esterne	erba
Alberi e arbusti	alberi isolati

Catasto

Foglio di mappa	146
Particella	214
Subalterno	

Catasto Leopoldino

Sezione	-
Foglio	-



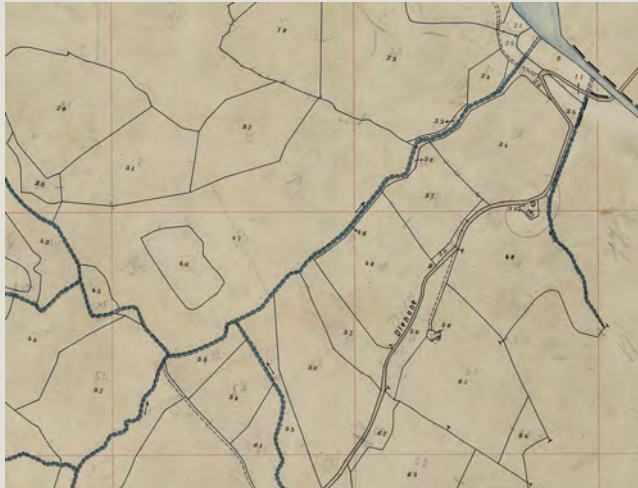
Data rilievo: 09-dic-11 Aggiornamento scheda: Ottobre 2019

Toponimo n.i.

Estratto del Catasto Leopoldino



Estratto del Catasto di Impianto



Estratto della Carta Tecnica Regionale



Informazioni relative al contesto

Giacitura del terreno	pedecolle
Visibilità nel contesto	non visibile
Area di pertinenza	poco articolato
Strada di accesso	sterrata
Sistemazioni esterne	piazzale sterrato
Alberi e arbusti	gruppo di alberi

Catasto

Foglio di mappa	146
Particella	289
Subalterno	

Catasto Leopoldino

Sezione	-
Foglio	-



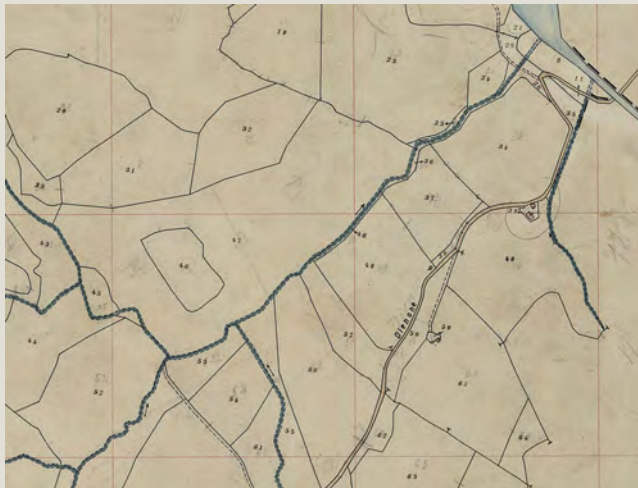
Data rilievo: 09-dic-11 Aggiornamento scheda: Ottobre 2019

Toponimo n.i.

Estratto del Catasto Leopoldino



Estratto del Catasto di Impianto



Estratto della Carta Tecnica Regionale



Informazioni relative al contesto

Giacitura del terreno	pedecolle
Visibilità nel contesto	non visibile
Area di pertinenza	poco articolato
Strada di accesso	sterrata
Sistemazioni esterne	piazzale sterrato
Alberi e arbusti	gruppo di alberi

Catasto

Foglio di mappa	146
Particella	289
Subalterno	

Catasto Leopoldino

Sezione	-
Foglio	-



L'edificio



Beni culturali ed edifici notificati ai sensi dell'art. 10 del D.lgs. 42/2004 e successive modifiche

Numero di archivio

Denominazione

Strada o via

Località

N. del Decreto Legge

Beni paesaggistici ai sensi dell'art. 134 del D.lgs. 42/2004, e successive modifiche

Aree art. 136, ex L.1497

Aree art. 142, comma c

PTCP - Aree di Pertinenza

SIR-SIC - Siti d'importanza regionale e comunitaria

PIANO STRUTTURALE

Sistemi di paesaggio - Titolo V

4. Il versante fra il Pecorile e San Giovanni d'Asso

U.T.O.E. - Titolo VIII

N.1 Asciano

Funzione agricola

Prevalente funzione agricola

Dati generali

Tipologia edilizia

manufatti di servizio

Descrizione estesa

N. dei piani

1

Elementi costruttivi

Coperture

a capanna

Manto di copertura

lamiera

Volumi oltre gronda

Tipologia della gronda

Tipologia delle murature

I

Elementi architettonici

Elementi decorativi

Tipologia degli infissi

Infissi

non tradizionali

Stato di conservazione

Presenza di superfetazioni

Problemi statici

Stato conservazione:

- generale

scadente

- delle pertinenze

scadente

- delle strutture

scadente

- dei materiali

scadente



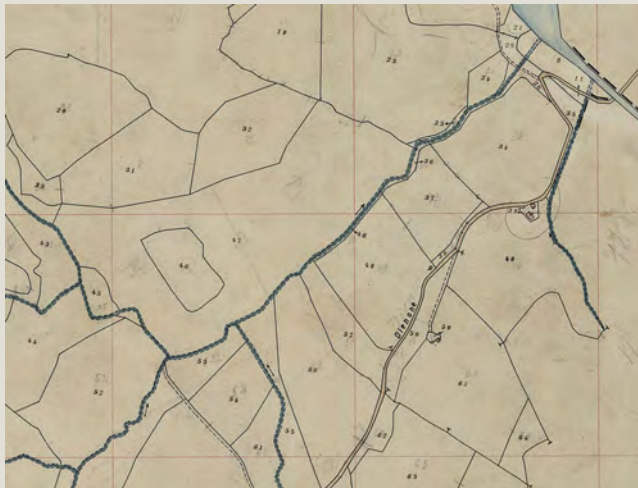
Data rilievo: 09-dic-11 Aggiornamento scheda: Ottobre 2019

Toponimo n.i.

Estratto del Catasto Leopoldino



Estratto del Catasto di Impianto



Estratto della Carta Tecnica Regionale



Informazioni relative al contesto

Giacitura del terreno	pedecolle
Visibilità nel contesto	non visibile
Area di pertinenza	poco articolato
Strada di accesso	sterrata
Sistemazioni esterne	piazzale sterrato
Alberi e arbusti	gruppo di alberi

Catasto

Foglio di mappa	146
Particella	176
Subalterno	

Catasto Leopoldino

Sezione	-
Foglio	-



L'edificio



Beni culturali ed edifici notificati ai sensi dell'art. 10 del D.lgs. 42/2004 e successive modifiche

Numero di archivio

Denominazione

Strada o via

Località

N. del Decreto Legge

Beni paesaggistici ai sensi dell'art. 134 del D.lgs. 42/2004, e successive modifiche

Aree art. 136, ex L.1497

Aree art. 142, comma c

PTCP - Aree di Pertinenza

SIR-SIC - Siti d'importanza regionale e comunitaria

PIANO STRUTTURALE

Sistemi di paesaggio - Titolo V

4. Il versante fra il Pecorile e San Giovanni d'Asso

U.T.O.E. - Titolo VIII

N.1 Asciano

Funzione agricola

Prevalente funzione agricola

Dati generali

Tipologia edilizia **tettoia**

Descrizione estesa

N. dei piani **1**

Elementi costruttivi

Coperture **a capanna**

Manto di copertura **lamiera**

Volumi oltre gronda

Tipologia della gronda **lamiera**

Tipologia delle murature **lamiera**

Elementi architettonici

Elementi decorativi

Tipologia degli infissi **non tradizionali**

Infissi

Stato di conservazione

Presenza di superfetazioni

Problemi statici

Stato conservazione:

- generale **scadente**

- delle pertinenze **scadente**

- delle strutture **scadente**

- dei materiali **scadente**



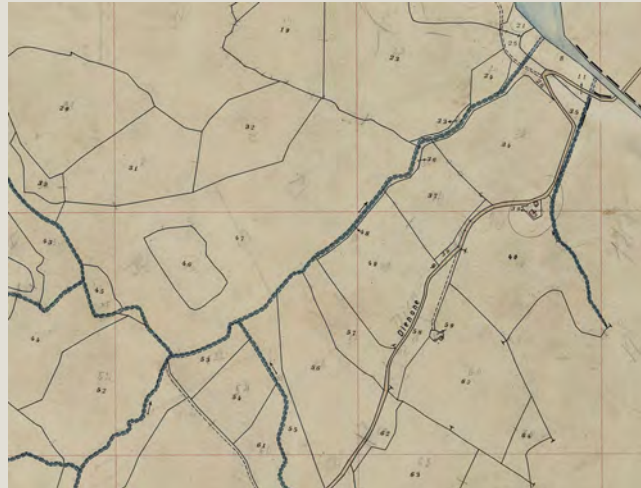
Data rilievo: 09-dic-11 Aggiornamento scheda: Ottobre 2019

Toponimo n.i.

Estratto del Catasto Leopoldino



Estratto del Catasto di Impianto



Estratto della Carta Tecnica Regionale



Informazioni relative al contesto

Giacitura del terreno
Visibilità nel contesto
Area di pertinenza
Strada di accesso
Sistemazioni esterne

fondovalle

discretamente visibile

poco articolato

sterrata

piazzale sterrato

Alberi e arbusti

Catasto

Foglio di mappa
Particella
Subalterno

146

269

Catasto Leopoldino

Sezione
Foglio

-

-



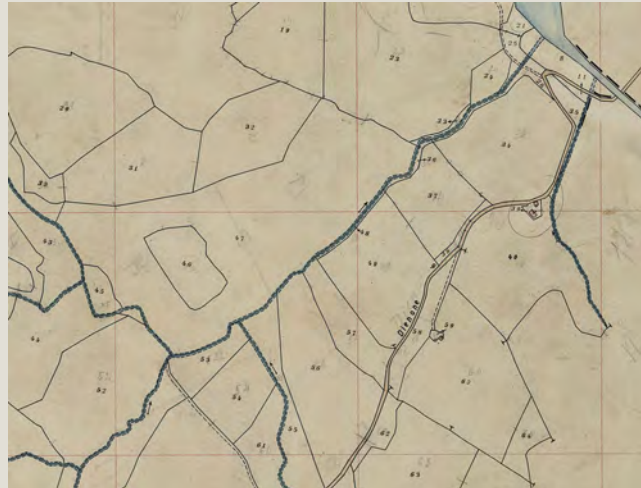
Data rilievo: 09-dic-11 Aggiornamento scheda: Ottobre 2019

Toponimo n.i.

Estratto del Catasto Leopoldino



Estratto del Catasto di Impianto



Estratto della Carta Tecnica Regionale



Informazioni relative al contesto

Giacitura del terreno	fondovalle
Visibilità nel contesto	discretamente visibile
Area di pertinenza	poco articolato
Strada di accesso	sterrata
Sistemazioni esterne	piazzale sterrato
Alberi e arbusti	gelso

Catasto

Foglio di mappa	146
Particella	206
Subalterno	

Catasto Leopoldino

Sezione	-
Foglio	-



L'edificio



Beni culturali ed edifici notificati ai sensi dell'art. 10 del D.lgs. 42/2004 e successive modifiche

Numero di archivio

Denominazione

Strada o via

Località

N. del Decreto Legge

Beni paesaggistici ai sensi dell'art. 134 del D.lgs. 42/2004, e successive modifiche

Aree art. 136, ex L.1497

Aree art. 142, comma c

PTCP - Aree di Pertinenza

SIR-SIC - Siti d'importanza regionale e comunitaria

PIANO STRUTTURALE

Sistemi di paesaggio - Titolo V

U.T.O.E. - Titolo VIII

Funzione agricola

4. Il versante fra il Pecorile e San Giovanni d'Asso

N.1 Asciano

Prevalente funzione agricola

Dati generali

Tipologia edilizia

manufatti di servizio

Descrizione estesa

N. dei piani

1

Elementi costruttivi

Coperture

ad una falda

Manto di copertura

vari materiali

Volumi oltre gronda

Tipologia della gronda

Tipologia delle murature

vari materiali

Elementi architettonici

Elementi decorativi

Tipologia degli infissi

Infissi

Stato di conservazione

Presenza di superfetazioni

Problemi statici

Stato conservazione:

- generale

scadente

- delle pertinenze

scadente

- delle strutture

scadente

- dei materiali

scadente



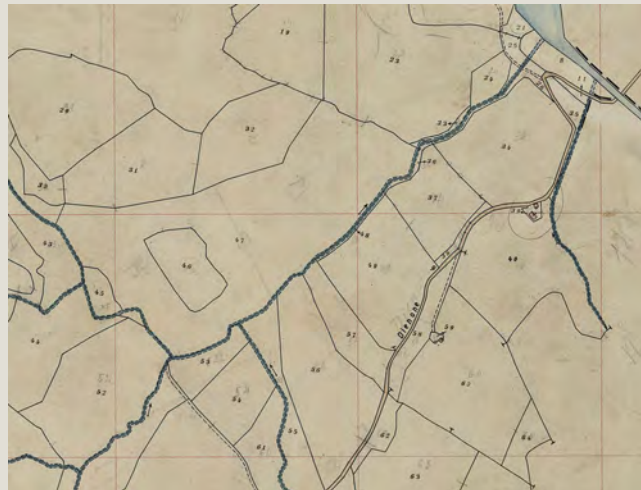
Data rilievo: 09-dic-11 Aggiornamento scheda: Ottobre 2019

Toponimo n.i.

Estratto del Catasto Leopoldino



Estratto del Catasto di Impianto



Estratto della Carta Tecnica Regionale



Informazioni relative al contesto

Giacitura del terreno	pedecolle
Visibilità nel contesto	poco visibile
Area di pertinenza	poco articolato
Strada di accesso	sterrata
Sistemazioni esterne	piazzale sterrato
	piazzale sterrato
Alberi e arbusti	gruppo di alberi

Catasto

Foglio di mappa	146
Particella	170
Subalterno	

Catasto Leopoldino

Sezione	-
Foglio	-



L'edificio



Beni culturali ed edifici notificati ai sensi dell'art. 10 del D.lgs. 42/2004 e successive modifiche

Numero di archivio

Denominazione

Strada o via

Località

N. del Decreto Legge

Beni paesaggistici ai sensi dell'art. 134 del D.lgs. 42/2004, e successive modifiche

Aree art. 136, ex L.1497

Aree art. 142, comma c

PTCP - Aree di Pertinenza

SIR-SIC - Siti d'importanza regionale e comunitaria

PIANO STRUTTURALE

Sistemi di paesaggio - Titolo V

U.T.O.E. - Titolo VIII

Funzione agricola

4. Il versante fra il Pecorile e San Giovanni d'Asso
N.1 Asciano
Prevalente funzione agricola

Dati generali

Tipologia edilizia	manufatti di servizio
Descrizione estesa	
N. dei piani	1

Elementi costruttivi

Coperture	ad una falda
Manto di copertura	marsigliesi
Volumi oltre gronda	camino moderno
Tipologia della gronda	liscia orizzontale
Tipologia delle murature	blocchi di cemento faccia a vista
Elementi architettonici	
Elementi decorativi	
Tipologia degli infissi	
Infissi	

Stato di conservazione

Presenza di superfetazioni	
Problemi statici	
Stato conservazione:	
- generale	mediamente conservato
- delle pertinenze	mediamente conservato
- delle strutture	mediamente conservato
- dei materiali	mediamente conservato



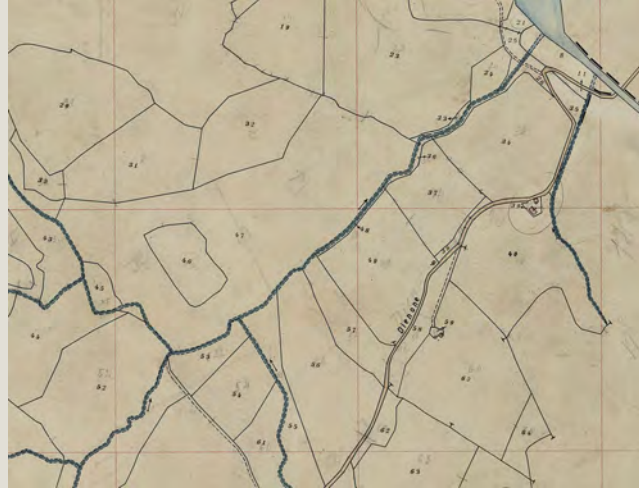
Data rilievo: 09-dic-11 Aggiornamento scheda: Ottobre 2019

Toponimo n.i.

Estratto del Catasto Leopoldino



Estratto del Catasto di Impianto



Estratto della Carta Tecnica Regionale



Informazioni relative al contesto

Giacitura del terreno	pedecolle
Visibilità nel contesto	poco visibile
Area di pertinenza	poco articolato
Strada di accesso	sterrata
Sistemazioni esterne	piazzale sterrato piazzale sterrato
Alberi e arbusti	gruppo di alberi

Catasto

Foglio di mappa	148
Particella	1178
Subalterno	

Catasto Leopoldino

Sezione	-
Foglio	-



L'edificio



Beni culturali ed edifici notificati ai sensi dell'art. 10 del D.lgs. 42/2004 e successive modifiche

Numero di archivio

Denominazione

Strada o via

Località

N. del Decreto Legge

Beni paesaggistici ai sensi dell'art. 134 del D.lgs. 42/2004, e successive modifiche

Aree art. 136, ex L.1497

Aree art. 142, comma c

PTCP - Aree di Pertinenza

SIR-SIC - Siti d'importanza regionale e comunitaria

PIANO STRUTTURALE

Sistemi di paesaggio - Titolo V

4. Il versante fra il Pecorile e San Giovanni d'Asso

U.T.O.E. - Titolo VIII

N.1 Asciano

Funzione agricola

Prevalente funzione agricola

Dati generali

Tipologia edilizia

manufatti di servizio

Descrizione estesa

N. dei piani

1

Elementi costruttivi

Coperture

a capanna

Manto di copertura

marsigliesi

Volumi oltre gronda

camino moderno

Tipologia della gronda

Tipologia delle murature

intonaci

Elementi architettonici

Elementi decorativi

Tipologia degli infissi

Infissi

in ferro

Stato di conservazione

Presenza di superfetazioni

Problemi statici

Stato conservazione:

- generale

scadente

- delle pertinenze

scadente

- delle strutture

scadente

- dei materiali

scadente



Data rilievo: 09-dic-11 Aggiornamento scheda: Ottobre 2019

Toponimo n.i.

Estratto del Catasto Leopoldino



Estratto del Catasto di Impianto



Estratto della Carta Tecnica Regionale



Informazioni relative al contesto

Giacitura del terreno	pedecolle
Visibilità nel contesto	poco visibile
Area di pertinenza	poco articolato
Strada di accesso	sterrata
Sistemazioni esterne	piazzale sterrato
Alberi e arbusti	alberi isolati

Catasto

Foglio di mappa	146
Particella	282
Subalterno	

Catasto Leopoldino

Sezione	-
Foglio	-



Data rilievo: 09-dic-11 Aggiornamento scheda: Ottobre 2019

Toponimo n.i.

Estratto del Catasto Leopoldino



Estratto del Catasto di Impianto



Estratto della Carta Tecnica Regionale



Informazioni relative al contesto

Giacitura del terreno	pedecolle
Visibilità nel contesto	poco visibile
Area di pertinenza	poco articolato
Strada di accesso	sterrata
Sistemazioni esterne	piazzale sterrato
Alberi e arbusti	gruppo di querce

Catasto

Foglio di mappa	146
Particella	282
Subalterno	

Catasto Leopoldino

Sezione	-
Foglio	-



Data rilievo: 09-dic-11 Aggiornamento scheda: Ottobre 2019

Toponimo n.i.

Estratto del Catasto Leopoldino



Estratto del Catasto di Impianto



Estratto della Carta Tecnica Regionale



Informazioni relative al contesto

Giacitura del terreno	pedecolle
Visibilità nel contesto	poco visibile
Area di pertinenza	poco articolato
Strada di accesso	sterrata
Sistemazioni esterne	piazzale sterrato
Alberi e arbusti	gruppo di querce

Catasto

Foglio di mappa	146
Particella	213
Subalterno	

Catasto Leopoldino

Sezione	-
Foglio	-



Data rilievo: 09-dic-11 Aggiornamento scheda: Ottobre 2019

Toponimo n.i.

Estratto del Catasto Leopoldino



Estratto del Catasto di Impianto



Estratto della Carta Tecnica Regionale



Informazioni relative al contesto

Giacitura del terreno
Visibilità nel contesto
Area di pertinenza
Strada di accesso
Sistemazioni esterne

pedecolle

poco visibile

poco articolato

sterrata

piazzale sterrato

Alberi e arbusti

cipressi isolati

Catasto

Foglio di mappa
Particella
Subalterno

146

59

Catasto Leopoldino

Sezione
Foglio

-

-



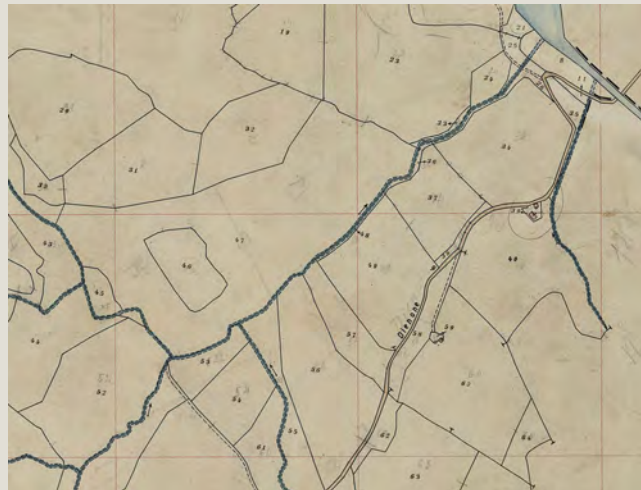
Data rilievo: 09-dic-11 Aggiornamento scheda: Ottobre 2019

Toponimo n.i.

Estratto del Catasto Leopoldino



Estratto del Catasto di Impianto



Estratto della Carta Tecnica Regionale



Informazioni relative al contesto

Giacitura del terreno	pedecolle
Visibilità nel contesto	poco visibile
Area di pertinenza	poco articolato
Strada di accesso	sterrata
Sistemazioni esterne	erba
Alberi e arbusti	gruppo di alberi

Catasto

Foglio di mappa	146
Particella	204
Subalterno	

Catasto Leopoldino

Sezione	-
Foglio	-



L'edificio



Beni culturali ed edifici notificati ai sensi dell'art. 10 del D.lgs. 42/2004 e successive modifiche

Numero di archivio

Denominazione

Strada o via

Località

N. del Decreto Legge

Beni paesaggistici ai sensi dell'art. 134 del D.lgs. 42/2004, e successive modifiche

Aree art. 136, ex L.1497

Aree art. 142, comma c

PTCP - Aree di Pertinenza

SIR-SIC - Siti d'importanza regionale e comunitaria

PIANO STRUTTURALE

Sistemi di paesaggio - Titolo V

4. Il versante fra il Pecorile e San Giovanni d'Asso

U.T.O.E. - Titolo VIII

N.1 Asciano

Funzione agricola

Prevalente funzione agricola

Dati generali

Tipologia edilizia

manufatti di servizio

Descrizione estesa

N. dei piani

1

Elementi costruttivi

Coperture

a capanna

Manto di copertura

marsigliesi

Volumi oltre gronda

camino moderno

Tipologia della gronda

Tipologia delle murature

intonaci

blocchi di cemento faccia a vista

Elementi architettonici

Elementi decorativi

Tipologia degli infissi

tradizionali

Infissi

persiane

Stato di conservazione

Presenza di superfetazioni

Problemi statici

Stato conservazione:

- generale

scadente

- delle pertinenze

scadente

- delle strutture

scadente

- dei materiali

scadente



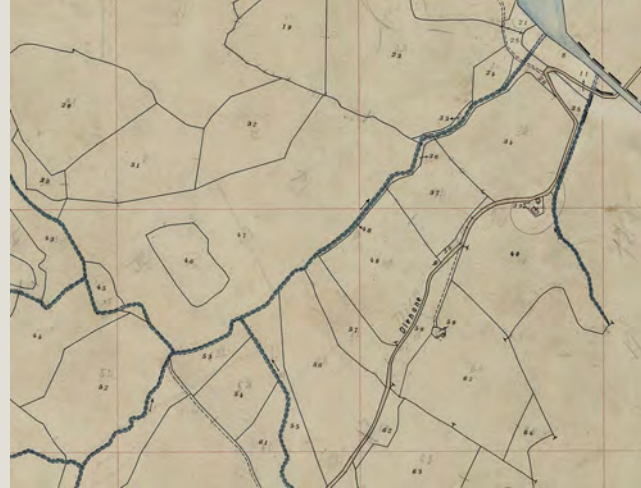
Data rilievo: 09-dic-11 Aggiornamento scheda: Ottobre 2019

Toponimo n.i.

Estratto del Catasto Leopoldino



Estratto del Catasto di Impianto



Estratto della Carta Tecnica Regionale



Informazioni relative al contesto

Giacitura del terreno	pedecolle
Visibilità nel contesto	poco visibile
Area di pertinenza	poco articolato
Strada di accesso	sterrata
Sistemazioni esterne	erba
Alberi e arbusti	gruppo di alberi

Catasto

Foglio di mappa	146
Particella	56
Subalterno	

Catasto Leopoldino

Sezione	-
Foglio	-



L'edificio



Beni culturali ed edifici notificati ai sensi dell'art. 10 del D.lgs. 42/2004 e successive modifiche

Numero di archivio

Denominazione

Strada o via

Località

N. del Decreto Legge

Beni paesaggistici ai sensi dell'art. 134 del D.lgs. 42/2004, e successive modifiche

Aree art. 136, ex L.1497

Aree art. 142, comma c

PTCP - Aree di Pertinenza

SIR-SIC - Siti d'importanza regionale e comunitaria

PIANO STRUTTURALE

Sistemi di paesaggio - Titolo V

U.T.O.E. - Titolo VIII

Funzione agricola

4. Il versante fra il Pecorile e San Giovanni d'Asso
N.1 Asciano
Prevalente funzione agricola

Dati generali

Tipologia edilizia	manufatti di servizio
Descrizione estesa	
N. dei piani	1

Elementi costruttivi

Coperture	ad una falda
Manto di copertura	eternit
Volumi oltre gronda	camino moderno
Tipologia della gronda	liscia orizzontale
Tipologia delle murature	blocchi di cemento faccia a vista
Elementi architettonici	
Elementi decorativi	
Tipologia degli infissi	non tradizionali
Infissi	in ferro

Stato di conservazione

Presenza di superfetazioni	
Problemi statici	
Stato conservazione:	
- generale	scadente
- delle pertinenze	scadente
- delle strutture	scadente
- dei materiali	scadente



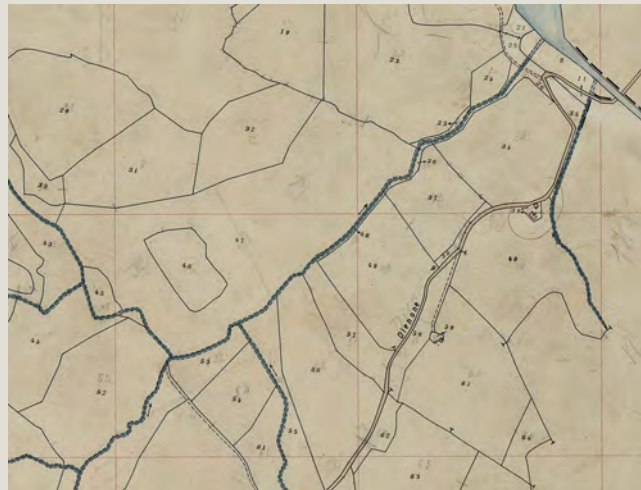
Data rilievo: 09-dic-11 Aggiornamento scheda: Ottobre 2019

Toponimo n.i.

Estratto del Catasto Leopoldino



Estratto del Catasto di Impianto



Estratto della Carta Tecnica Regionale



Informazioni relative al contesto

Giacitura del terreno	pedecolle
Visibilità nel contesto	poco visibile
Area di pertinenza	poco articolato
Strada di accesso	sterrata
Sistemazioni esterne	piazzale sterrato
Alberi e arbusti	filare di cipressi

Catasto

Foglio di mappa	146
Particella	208
Subalterno	

Catasto Leopoldino

Sezione	-
Foglio	-



L'edificio



Beni culturali ed edifici notificati ai sensi dell'art. 10 del D.lgs. 42/2004 e successive modifiche

Numero di archivio

Denominazione

Strada o via

Località

N. del Decreto Legge

Beni paesaggistici ai sensi dell'art. 134 del D.lgs. 42/2004, e successive modifiche

Aree art. 136, ex L.1497

Aree art. 142, comma c

PTCP - Aree di Pertinenza

SIR-SIC - Siti d'importanza regionale e comunitaria

PIANO STRUTTURALE

Sistemi di paesaggio - Titolo V

U.T.O.E. - Titolo VIII

Funzione agricola

4. Il versante fra il Pecorile e San Giovanni d'Asso
N.1 Asciano
Prevalente funzione agricola

Dati generali

Tipologia edilizia

manufatti di servizio

Descrizione estesa



N. dei piani

1

Elementi costruttivi

Coperture

a capanna

Manto di copertura

eternit

Volumi oltre gronda

Tipologia della gronda

altro

Tipologia delle murature

pannelli di cemento

Elementi architettonici

Elementi decorativi

Tipologia degli infissi

Infissi

in ferro

Stato di conservazione

Presenza di superfetazioni

Problemi statici

Stato conservazione:

- generale

mediamente conservato

- delle pertinenze

mediamente conservato

- delle strutture

mediamente conservato

- dei materiali

mediamente conservato



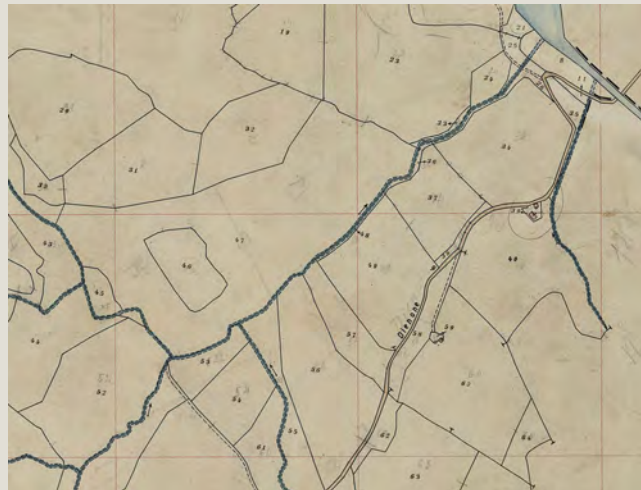
Data rilievo: 09-dic-11 Aggiornamento scheda: Ottobre 2019

Toponimo n.i.

Estratto del Catasto Leopoldino



Estratto del Catasto di Impianto



Estratto della Carta Tecnica Regionale



Informazioni relative al contesto

Giacitura del terreno	pedecolle
Visibilità nel contesto	poco visibile
Area di pertinenza	poco articolato
Strada di accesso	sterrata
Sistemazioni esterne	piazzale sterrato
Alberi e arbusti	filare di cipressi

Catasto

Foglio di mappa	146
Particella	207
Subalterno	

Catasto Leopoldino

Sezione	-
Foglio	-



L'edificio



Beni culturali ed edifici notificati ai sensi dell'art. 10 del D.lgs. 42/2004 e successive modifiche

Numero di archivio

Denominazione

Strada o via

Località

N. del Decreto Legge

Beni paesaggistici ai sensi dell'art. 134 del D.lgs. 42/2004, e successive modifiche

Aree art. 136, ex L.1497

Aree art. 142, comma c

PTCP - Aree di Pertinenza

SIR-SIC - Siti d'importanza regionale e comunitaria

PIANO STRUTTURALE

Sistemi di paesaggio - Titolo V

U.T.O.E. - Titolo VIII

Funzione agricola

4. Il versante fra il Pecorile e San Giovanni d'Asso
N.1 Asciano
Prevalente funzione agricola

Dati generali

Tipologia edilizia

manufatti di servizio

Descrizione estesa

N. dei piani

1

Elementi costruttivi

Coperture

a capanna

Manto di copertura

eternit

Volumi oltre gronda

Tipologia della gronda

altro

Tipologia delle murature

pannelli di cemento

Elementi architettonici

Elementi decorativi

Tipologia degli infissi

Infissi

in ferro

Stato di conservazione

Presenza di superfetazioni

Problemi statici

Stato conservazione:

- generale

mediamente conservato

- delle pertinenze

mediamente conservato

- delle strutture

mediamente conservato

- dei materiali

mediamente conservato



Data rilievo:

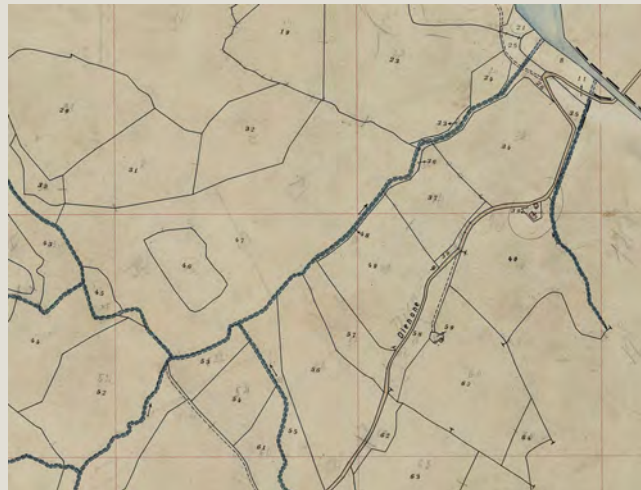
Aggiornamento scheda: **Ottobre 2019**

Toponimo n.i.

Estratto del Catasto Leopoldino



Estratto del Catasto di Impianto



Estratto della Carta Tecnica Regionale



Informazioni relative al contesto

Giacitura del terreno

pedecolle

Visibilità nel contesto

TOPONIMO NON ACCESSIBILE

Area di pertinenza

Strada di accesso

Sistemazioni esterne

Alberi e arbusti

Catasto

Foglio di mappa

146

Particella

215

Subalterno

Catasto Leopoldino

Sezione

-

Foglio

-



Data rilievo: 09-dic-11 Aggiornamento scheda: Ottobre 2019

Toponimo n.i.

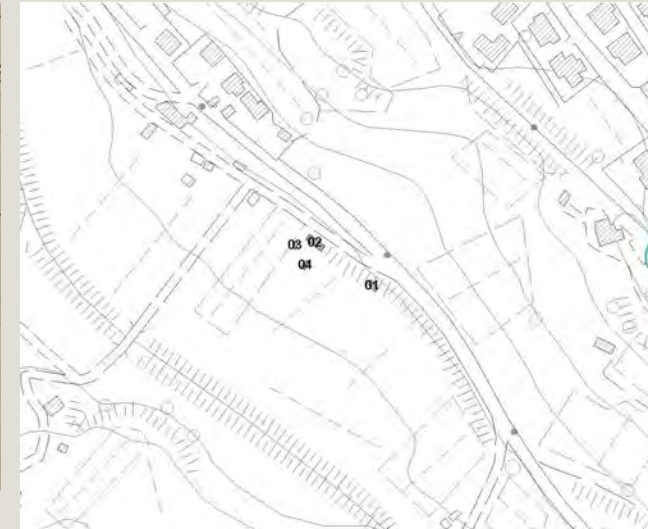
Estratto del Catasto Leopoldino



Estratto del Catasto di Impianto



Estratto della Carta Tecnica Regionale



Informazioni relative al contesto

Giacitura del terreno
Visibilità nel contesto
Area di pertinenza
Strada di accesso
Sistemazioni esterne

fondovalle

discretamente visibile

poco articolato

sterrata

erba

Alberi e arbusti

Catasto

Foglio di mappa
Particella
Subalterno

148

815

Catasto Leopoldino

Sezione
Foglio

-

-



Data rilievo: 09-dic-11 Aggiornamento scheda: Ottobre 2019

Toponimo n.i.

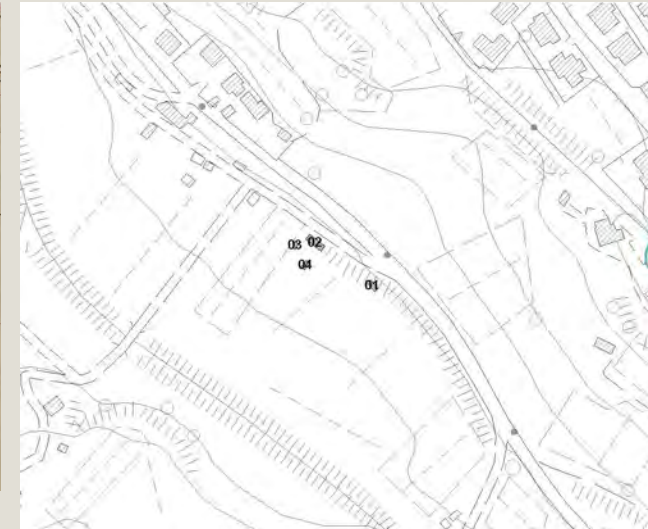
Estratto del Catasto Leopoldino



Estratto del Catasto di Impianto



Estratto della Carta Tecnica Regionale



Informazioni relative al contesto

Giacitura del terreno
Visibilità nel contesto
Area di pertinenza
Strada di accesso
Sistemazioni esterne

fondovalle

discretamente visibile

poco articolato

sterrata

erba

Alberi e arbusti

Catasto

Foglio di mappa
Particella
Subalterno

147

1417

Catasto Leopoldino

Sezione
Foglio

-
-
-



Data rilievo: 09-dic-11 Aggiornamento scheda: Ottobre 2019

Toponimo n.i.

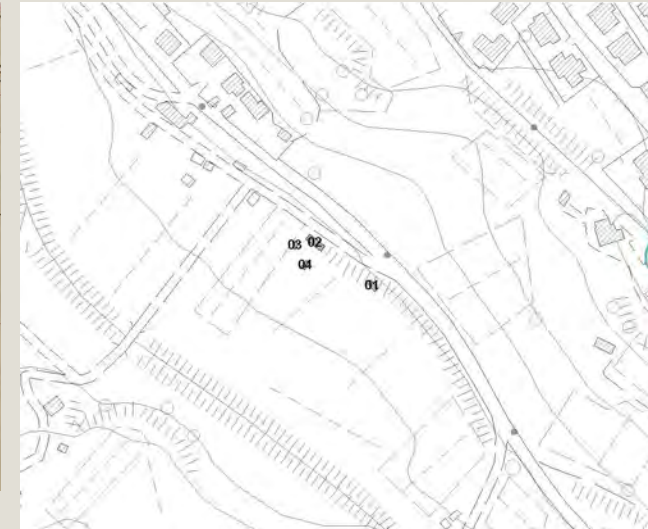
Estratto del Catasto Leopoldino



Estratto del Catasto di Impianto



Estratto della Carta Tecnica Regionale



Informazioni relative al contesto

Giacitura del terreno	fondovalle
Visibilità nel contesto	discretamente visibile
Area di pertinenza	poco articolato
Strada di accesso	sterrata
Sistemazioni esterne	erba
Alberi e arbusti	

Catasto

Foglio di mappa	147
Particella	1417
Subalterno	

Catasto Leopoldino

Sezione	-
Foglio	-



Data rilievo: 09-dic-11 Aggiornamento scheda: Ottobre 2019

Toponimo n.i.

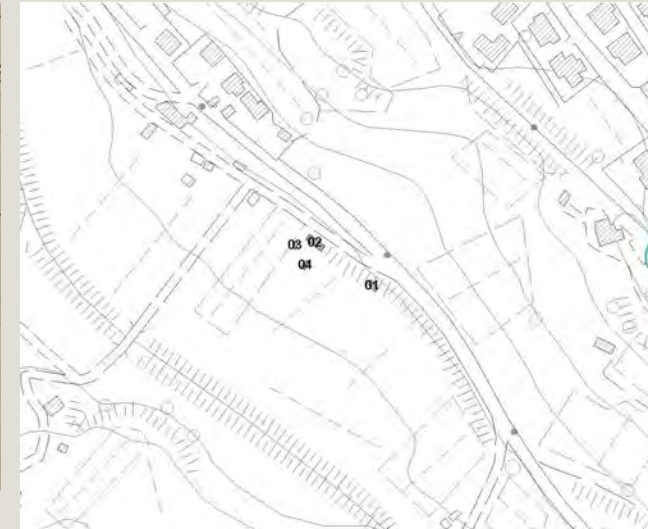
Estratto del Catasto Leopoldino



Estratto del Catasto di Impianto



Estratto della Carta Tecnica Regionale



Informazioni relative al contesto

Giacitura del terreno
Visibilità nel contesto
Area di pertinenza
Strada di accesso
Sistemazioni esterne

fondovalle

discretamente visibile

poco articolato

sterrata

erba

Alberi e arbusti

Catasto

Foglio di mappa
Particella
Subalterno

147

1417

Catasto Leopoldino

Sezione
Foglio

-

-



Data rilievo: 09-dic-11 Aggiornamento scheda: Ottobre 2019

Toponimo n.i.

Estratto del Catasto Leopoldino



Estratto del Catasto di Impianto



Estratto della Carta Tecnica Regionale



Informazioni relative al contesto

Giacitura del terreno	fondovalle
Visibilità nel contesto	discretamente visibile
Area di pertinenza	poco articolato
Strada di accesso	sterrata
Sistemazioni esterne	piazzale sterrato
Alberi e arbusti	gruppo di alberi

Catasto

Foglio di mappa	148
Particella	937
Subalterno	

Catasto Leopoldino

Sezione	-
Foglio	-



Data rilievo: 09-dic-11 Aggiornamento scheda: Ottobre 2019

Toponimo n.i.

Estratto del Catasto Leopoldino



Estratto del Catasto di Impianto



Estratto della Carta Tecnica Regionale



Informazioni relative al contesto

Giacitura del terreno	fondovalle
Visibilità nel contesto	poco visibile
Area di pertinenza	poco articolato
Strada di accesso	sterrata
Sistemazioni esterne	erba
Alberi e arbusti	alberi isolati

Catasto

Foglio di mappa	148
Particella	102
Subalterno	

Catasto Leopoldino

Sezione	-
Foglio	-



Data rilievo: 09-dic-11 Aggiornamento scheda: Ottobre 2019

Toponimo n.i.

Estratto del Catasto Leopoldino



Estratto del Catasto di Impianto



Estratto della Carta Tecnica Regionale



Informazioni relative al contesto

Giacitura del terreno	fondovalle
Visibilità nel contesto	discretamente visibile
Area di pertinenza	poco articolato
Strada di accesso	sterrata
Sistemazioni esterne	orto
Alberi e arbusti	alberi isolati

Catasto

Foglio di mappa	148
Particella	863
Subalterno	

Catasto Leopoldino

Sezione	-
Foglio	-



Data rilievo: 09-dic-11 Aggiornamento scheda: Ottobre 2019

Toponimo n.i.

Estratto del Catasto Leopoldino



Estratto del Catasto di Impianto



Estratto della Carta Tecnica Regionale



Informazioni relative al contesto

Giacitura del terreno	fondovalle
Visibilità nel contesto	poco visibile
Area di pertinenza	poco articolato
Strada di accesso	sterrata
Sistemazioni esterne	piazzale sterrato
Alberi e arbusti	gruppo di alberi

Catasto

Foglio di mappa	148
Particella	1170
Subalterno	

Catasto Leopoldino

Sezione	-
Foglio	-



Data rilievo: 09-dic-11 Aggiornamento scheda: Ottobre 2019

Toponimo n.i.

Estratto del Catasto Leopoldino



Estratto del Catasto di Impianto



Estratto della Carta Tecnica Regionale



Informazioni relative al contesto

Giacitura del terreno	fondovalle
Visibilità nel contesto	discretamente visibile
Area di pertinenza	poco articolato
Strada di accesso	sterrata
Sistemazioni esterne	erba
Alberi e arbusti	

Catasto

Foglio di mappa	148
Particella	933
Subalterno	

Catasto Leopoldino

Sezione	-
Foglio	-



Data rilievo:

Aggiornamento scheda: **Ottobre 2019**

Toponimo n.i.

Estratto del Catasto Leopoldino



Estratto del Catasto di Impianto



Estratto della Carta Tecnica Regionale



Informazioni relative al contesto

Giacitura del terreno	fondovalle
Visibilità nel contesto	TOPONIMO NON ACCESSIBILE
Area di pertinenza	poco articolato
Strada di accesso	sterrata
Sistemazioni esterne	erba
Alberi e arbusti	gruppo di alberi

Catasto

Foglio di mappa	148
Particella	112
Subalterno	

Catasto Leopoldino

Sezione	-
Foglio	-



Data rilievo: 09-dic-11 Aggiornamento scheda: Ottobre 2019

Toponimo n.i.

Estratto del Catasto Leopoldino



Estratto del Catasto di Impianto



Estratto della Carta Tecnica Regionale



Informazioni relative al contesto

Giacitura del terreno
Visibilità nel contesto
Area di pertinenza
Strada di accesso
Sistemazioni esterne

fondovalle

discretamente visibile

poco articolato

sterrata

piazzale sterrato

Alberi e arbusti

alberi isolati

Catasto

Foglio di mappa
Particella
Subalterno

148

1176

Catasto Leopoldino

Sezione
Foglio

-

-



Data rilievo:

Aggiornamento scheda: **Ottobre 2019**

Toponimo n.i.

Estratto del Catasto Leopoldino



Estratto del Catasto di Impianto



Estratto della Carta Tecnica Regionale



Informazioni relative al contesto

Giacitura del terreno

fondovalle

Visibilità nel contesto

TOPONIMO NON ACCESSIBILE

Area di pertinenza

Strada di accesso

Sistemazioni esterne

Alberi e arbusti

Catasto

Foglio di mappa

162

Particella

13, 78

Subalterno

Catasto Leopoldino

Sezione

-

Foglio

-



Data rilievo:

Aggiornamento scheda: **Ottobre 2019**

Toponimo n.i.

Estratto del Catasto Leopoldino



Estratto del Catasto di Impianto



Estratto della Carta Tecnica Regionale



Informazioni relative al contesto

Giacitura del terreno

fondovalle

Visibilità nel contesto

TOPONIMO NON ACCESSIBILE

Area di pertinenza

Strada di accesso

Sistemazioni esterne

Alberi e arbusti

Catasto

Foglio di mappa

162

Particella

17

Subalterno

Catasto Leopoldino

Sezione

-

Foglio

-

-



Data rilievo:

Aggiornamento scheda: **Ottobre 2019**

Toponimo n.i.

Estratto del Catasto Leopoldino



Estratto del Catasto di Impianto



Estratto della Carta Tecnica Regionale



Informazioni relative al contesto

Giacitura del terreno

mezzacosta

Visibilità nel contesto

TOPONIMO NON ACCESSIBILE

Area di pertinenza

Strada di accesso

Sistemazioni esterne

Alberi e arbusti

Catasto

Foglio di mappa

148

Particella

1175

Subalterno

Catasto Leopoldino

Sezione

-

Foglio

-

-



L'edificio

Beni culturali ed edifici notificati ai sensi dell'art. 10 del D.lgs. 42/2004 e successive modifiche

Numero di archivio

Denominazione

Strada o via

Località

N. del Decreto Legge

Beni paesaggistici ai sensi dell'art. 134 del D.lgs. 42/2004, e successive modifiche

Aree art. 136, ex L.1497

Aree art. 142, comma c

PTCP - Aree di Pertinenza

SIR-SIC - Siti d'importanza regionale e comunitaria

PIANO STRUTTURALE

Sistemi di paesaggio - Titolo V

U.T.O.E. - Titolo VIII

Funzione agricola

1. Asciano e il fronte termale del travertino

N.1 Asciano

Prevalente funzione agricola

Dati generali

Tipologia edilizia

Descrizione estesa

N. dei piani

Elementi costruttivi

Coperture

Manto di copertura

Volumi oltre gronda

Tipologia della gronda

Tipologia delle murature

Elementi architettonici

Elementi decorativi

Tipologia degli infissi

Infissi

Stato di conservazione

Presenza di superfetazioni

Problemi statici

Stato conservazione:

- generale

- delle pertinenze

- delle strutture

- dei materiali



Data rilievo:

Aggiornamento scheda: **Ottobre 2019**

Toponimo n.i.

Estratto del Catasto Leopoldino



Estratto del Catasto di Impianto



Estratto della Carta Tecnica Regionale



Informazioni relative al contesto

Giacitura del terreno	fondovalle
Visibilità nel contesto	TOPONIMO NON ACCESSIBILE
Area di pertinenza	
Strada di accesso	
Sistemazioni esterne	
Alberi e arbusti	

Catasto

Foglio di mappa	148
Particella	1154
Subalterno	

Catasto Leopoldino

Sezione	-
Foglio	-



Data rilievo:

Aggiornamento scheda: **Ottobre 2019**

Toponimo n.i.

Estratto del Catasto Leopoldino



Estratto del Catasto di Impianto



Estratto della Carta Tecnica Regionale



Informazioni relative al contesto

Giacitura del terreno

mezzacosta

Visibilità nel contesto

TOPONIMO NON ACCESSIBILE

Area di pertinenza

Strada di accesso

Sistemazioni esterne

Alberi e arbusti

Catasto

Foglio di mappa

148

Particella

1150

Subalterno

Catasto Leopoldino

Sezione

-

Foglio

-



Data rilievo: 09-dic-11 Aggiornamento scheda: Ottobre 2019

Podere Casino

Estratto del Catasto Leopoldino



Estratto del Catasto di Impianto



Estratto della Carta Tecnica Regionale



Informazioni relative al contesto

Giacitura del terreno	pedecolle
Visibilità nel contesto	discretamente visibile
Area di pertinenza	molto articolato
Strada di accesso	sterrata
Sistemazioni esterne	giardino
Alberi e arbusti	gruppo di alberi

Catasto

Foglio di mappa	147
Particella	111
Subalterno	

Catasto Leopoldino

Sezione	T
Foglio	9



Data rilievo: 09-dic-11 Aggiornamento scheda: Ottobre 2019

Bellerino

Estratto del Catasto Leopoldino



Estratto del Catasto di Impianto



Estratto della Carta Tecnica Regionale



Informazioni relative al contesto

Giacitura del terreno	pedecolle
Visibilità nel contesto	discretamente visibile
Area di pertinenza	molto articolato
Strada di accesso	sterrata
Sistemazioni esterne	giardino
Alberi e arbusti	gruppo di alberi

Catasto

Foglio di mappa	148
Particella	37
Subalterno	

Catasto Leopoldino

Sezione	T
Foglio	9



L'edificio



Beni culturali ed edifici notificati ai sensi dell'art. 10 del D.lgs. 42/2004 e successive modifiche

Numero di archivio

Denominazione

Strada o via

Località

N. del Decreto Legge

Beni paesaggistici ai sensi dell'art. 134 del D.lgs. 42/2004, e successive modifiche

Aree art. 136, ex L.1497

Aree art. 142, comma c

PTCP - Aree di Pertinenza

SIR-SIC - Siti d'importanza regionale e comunitaria

PIANO STRUTTURALE

Sistemi di paesaggio - Titolo V

1. Asciano e il fronte termale del travertino

U.T.O.E. - Titolo VIII

N.1 Asciano

Funzione agricola

Prevalente funzione agricola

Dati generali

Tipologia edilizia

residenza

Descrizione estesa

N. dei piani

3

Elementi costruttivi

Coperture

a padiglione

Manto di copertura

coppi e coppi nuovi

Volumi oltre gronda

camino moderno

Tipologia della gronda

Tipologia delle murature

pietrame con commenti in cemento

Elementi architettonici

balconi non tradizionali

Elementi decorativi

Tipologia degli infissi

tradizionali

Infissi

in legno

persiane

Stato di conservazione

Presenza di superfetazioni

Problemi statici

Stato conservazione:

- generale

mediamente conservato

- delle pertinenze

mediamente conservato

- delle strutture

mediamente conservato

- dei materiali

mediamente conservato



Data rilievo: 09-dic-11 Aggiornamento scheda: Ottobre 2019

Bellerino

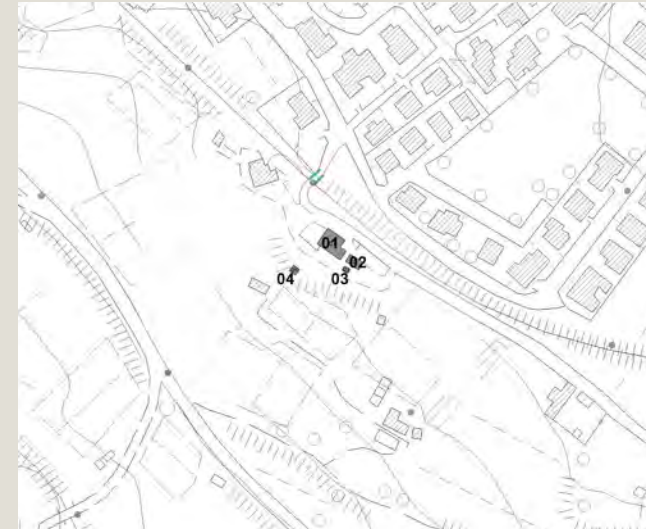
Estratto del Catasto Leopoldino



Estratto del Catasto di Impianto



Estratto della Carta Tecnica Regionale



Informazioni relative al contesto

Giacitura del terreno	pedecolle
Visibilità nel contesto	discretamente visibile
Area di pertinenza	molto articolato
Strada di accesso	sterrata
Sistemazioni esterne	giardino
Alberi e arbusti	gruppo di alberi

Catasto

Foglio di mappa	148
Particella	37
Subalterno	

Catasto Leopoldino

Sezione	-
Foglio	-



L'edificio



Beni culturali ed edifici notificati ai sensi dell'art. 10 del D.lgs. 42/2004 e successive modifiche

Numero di archivio

Denominazione

Strada o via

Località

N. del Decreto Legge

Beni paesaggistici ai sensi dell'art. 134 del D.lgs. 42/2004, e successive modifiche

Aree art. 136, ex L.1497

Aree art. 142, comma c

PTCP - Aree di Pertinenza

SIR-SIC - Siti d'importanza regionale e comunitaria

PIANO STRUTTURALE

Sistemi di paesaggio - Titolo V

1. Asciano e il fronte termale del travertino

U.T.O.E. - Titolo VIII

N.1 Asciano

Funzione agricola

Prevalente funzione agricola

Dati generali

Tipologia edilizia

manufatti di servizio

Descrizione estesa

N. dei piani

1

Elementi costruttivi

Coperture

a capanna

Manto di copertura

coppi ed embrici vecchi

Volumi oltre gronda

Tipologia della gronda

Tipologia delle murature

mattoni nuovi

Elementi architettonici

Elementi decorativi

Tipologia degli infissi

tradizionali

Infissi

in legno

Stato di conservazione

Presenza di superfetazioni

Problemi statici

Stato conservazione:

- generale

mediamente conservato

- delle pertinenze

mediamente conservato

- delle strutture

mediamente conservato

- dei materiali

mediamente conservato



Data rilievo: 09-dic-11 Aggiornamento scheda: Ottobre 2019

Bellerino

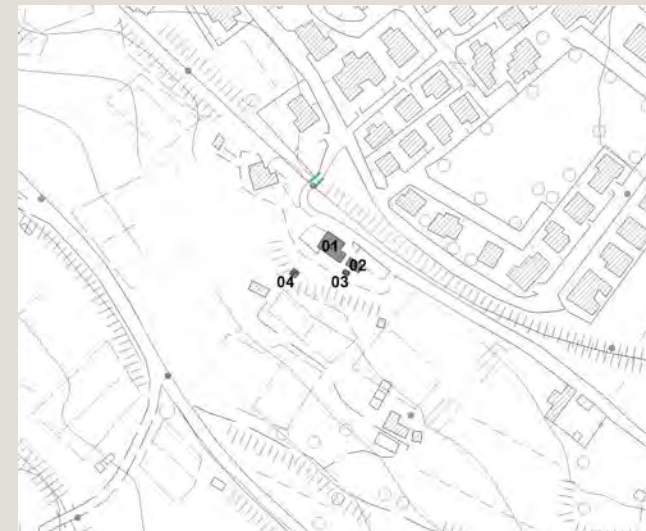
Estratto del Catasto Leopoldino



Estratto del Catasto di Impianto



Estratto della Carta Tecnica Regionale



Informazioni relative al contesto

Giacitura del terreno	pedecolle
Visibilità nel contesto	discretamente visibile
Area di pertinenza	molto articolato
Strada di accesso	sterrata
Sistemazioni esterne	giardino
Alberi e arbusti	gruppo di alberi

Catasto

Foglio di mappa	148
Particella	37
Subalterno	

Catasto Leopoldino

Sezione	-
Foglio	-



L'edificio



Beni culturali ed edifici notificati ai sensi dell'art. 10 del D.lgs. 42/2004 e successive modifiche

Numero di archivio

Denominazione

Strada o via

Località

N. del Decreto Legge

Beni paesaggistici ai sensi dell'art. 134 del D.lgs. 42/2004, e successive modifiche

Aree art. 136, ex L.1497

Aree art. 142, comma c

PTCP - Aree di Pertinenza

SIR-SIC - Siti d'importanza regionale e comunitaria

PIANO STRUTTURALE

Sistemi di paesaggio - Titolo V

1. Asciano e il fronte termale del travertino

U.T.O.E. - Titolo VIII

N.1 Asciano

Funzione agricola

Prevalente funzione agricola

Dati generali

Tipologia edilizia

manufatti di servizio

Descrizione estesa

N. dei piani

1

Elementi costruttivi

Coperture

a capanna

Manto di copertura

coppi ed embrici vecchi

Volumi oltre gronda

Tipologia della gronda

Tipologia delle murature

pietrame e mattoni con cementi in cemento

Elementi architettonici

Elementi decorativi

Tipologia degli infissi

Infissi

tradizionali

in legno

Stato di conservazione

Presenza di superfetazioni

Problemi statici

Stato conservazione:

- generale

mediamente conservato

- delle pertinenze

mediamente conservato

- delle strutture

mediamente conservato

- dei materiali

mediamente conservato



Data rilievo: 09-dic-11 Aggiornamento scheda: Ottobre 2019

Bellerino

Estratto del Catasto Leopoldino



Estratto del Catasto di Impianto



Estratto della Carta Tecnica Regionale



Informazioni relative al contesto

Giacitura del terreno	pedecolle
Visibilità nel contesto	discretamente visibile
Area di pertinenza	molto articolato
Strada di accesso	sterrata
Sistemazioni esterne	giardino
Alberi e arbusti	gruppo di alberi

Catasto

Foglio di mappa	148
Particella	37
Subalterno	

Catasto Leopoldino

Sezione	-
Foglio	-



Data rilievo: 09-dic-11 Aggiornamento scheda: Dicembre 2021

La Buca

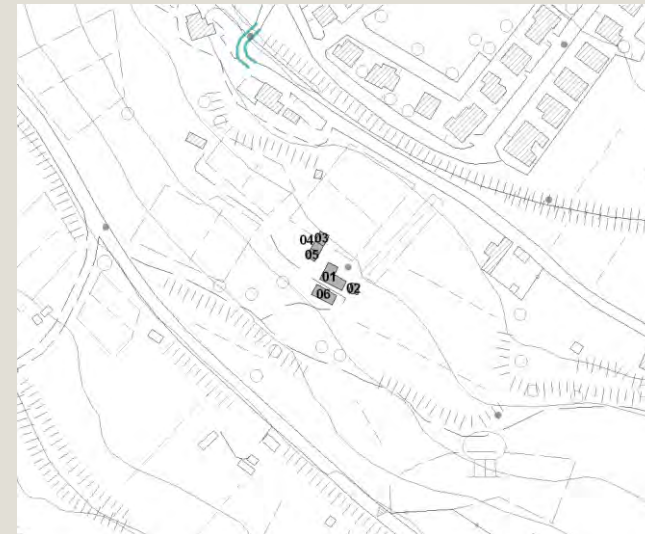
Estratto del Catasto Leopoldino



Estratto del Catasto di Impianto



Estratto della Carta Tecnica Regionale



Informazioni relative al contesto

Giacitura del terreno	pedecolle
Visibilità nel contesto	poco visibile
Area di pertinenza	poco articolato
Strada di accesso	sterrata
Sistemazioni esterne	piazzale sterrato
Alberi e arbusti	gruppo di alberi

Catasto

Foglio di mappa	148
Particella	43
Subalterno	

Catasto Leopoldino

Sezione	T
Foglio	9



Data rilievo: 09-dic-11 Aggiornamento scheda: Dicembre 2021

La Buca

Estratto del Catasto Leopoldino



Estratto del Catasto di Impianto



Estratto della Carta Tecnica Regionale



Informazioni relative al contesto

Giacitura del terreno	pedecolle
Visibilità nel contesto	poco visibile
Area di pertinenza	poco articolato
Strada di accesso	sterrata
Sistemazioni esterne	piazzale sterrato
Alberi e arbusti	gruppo di alberi

Catasto

Foglio di mappa	148
Particella	43
Subalterno	

Catasto Leopoldino

Sezione	-
Foglio	-



Data rilievo: 09-dic-11 Aggiornamento scheda: Dicembre 2021

La Buca

Estratto del Catasto Leopoldino



Estratto del Catasto di Impianto



Estratto della Carta Tecnica Regionale



Informazioni relative al contesto

Giacitura del terreno	pedecolle
Visibilità nel contesto	poco visibile
Area di pertinenza	poco articolato
Strada di accesso	sterrata
Sistemazioni esterne	piazzale sterrato
Alberi e arbusti	gruppo di alberi

Catasto

Foglio di mappa	148
Particella	390
Subalterno	

Catasto Leopoldino

Sezione	-
Foglio	-



Data rilievo: 09-dic-11 Aggiornamento scheda: Dicembre 2021

La Buca

Estratto del Catasto Leopoldino



Estratto del Catasto di Impianto



Estratto della Carta Tecnica Regionale



Informazioni relative al contesto

Giacitura del terreno	pedecolle
Visibilità nel contesto	poco visibile
Area di pertinenza	poco articolato
Strada di accesso	sterrata
Sistemazioni esterne	piazzale sterrato
Alberi e arbusti	gruppo di alberi

Catasto

Foglio di mappa	148
Particella	394
Subalterno	

Catasto Leopoldino

Sezione	-
Foglio	-



Data rilievo: 09-dic-11 Aggiornamento scheda: Dicembre 2021

La Buca

Estratto del Catasto Leopoldino



Estratto del Catasto di Impianto



Estratto della Carta Tecnica Regionale



Informazioni relative al contesto

Giacitura del terreno	pedecolle
Visibilità nel contesto	poco visibile
Area di pertinenza	poco articolato
Strada di accesso	sterrata
Sistemazioni esterne	piazzale sterrato
Alberi e arbusti	gruppo di alberi

Catasto

Foglio di mappa	148
Particella	394
Subalterno	

Catasto Leopoldino

Sezione	-
Foglio	-



Data rilievo: 09-dic-11 Aggiornamento scheda: Dicembre 2021

La Buca

Estratto del Catasto Leopoldino



Estratto del Catasto di Impianto



Estratto della Carta Tecnica Regionale



Informazioni relative al contesto

Giacitura del terreno	pedecolle
Visibilità nel contesto	poco visibile
Area di pertinenza	poco articolato
Strada di accesso	sterrata
Sistemazioni esterne	piazzale sterrato
Alberi e arbusti	gruppo di alberi

Catasto

Foglio di mappa	148
Particella	43
Subalterno	

Catasto Leopoldino

Sezione	-
Foglio	-



Data rilievo: 09-dic-11 Aggiornamento scheda: Dicembre 2021

Grottolino

Estratto del Catasto Leopoldino



Estratto del Catasto di Impianto



Estratto della Carta Tecnica Regionale



Informazioni relative al contesto

Giacitura del terreno	pedecolle
Visibilità nel contesto	discretamente visibile
Area di pertinenza	poco articolato
Strada di accesso	sterrata
Sistemazioni esterne	erba
	piazzale sterrato
Alberi e arbusti	cipressi isolati
	olivo

Catasto

Foglio di mappa	148
Particella	42
Subalterno	

Catasto Leopoldino

Sezione	T
Foglio	9



Data rilievo: 09-dic-11 Aggiornamento scheda: Dicembre 2021

Grottolino

Estratto del Catasto Leopoldino



Estratto del Catasto di Impianto



Estratto della Carta Tecnica Regionale



Informazioni relative al contesto

Giacitura del terreno	pedecolle
Visibilità nel contesto	discretamente visibile
Area di pertinenza	poco articolato
Strada di accesso	sterrata
Sistemazioni esterne	erba
	piazzale sterrato
Alberi e arbusti	cipressi isolati
	olivo

Catasto

Foglio di mappa	148
Particella	42
Subalterno	

Catasto Leopoldino

Sezione	-
Foglio	-



Data rilievo: 09-dic-11 Aggiornamento scheda: Dicembre 2021

Grottolino

Estratto del Catasto Leopoldino



Estratto del Catasto di Impianto



Estratto della Carta Tecnica Regionale



Informazioni relative al contesto

Giacitura del terreno	pedecolle
Visibilità nel contesto	discretamente visibile
Area di pertinenza	poco articolato
Strada di accesso	sterrata
Sistemazioni esterne	erba
	piazzale sterrato
Alberi e arbusti	cipressi isolati
	olivo

Catasto

Foglio di mappa	148
Particella	42
Subalterno	

Catasto Leopoldino

Sezione	-
Foglio	-



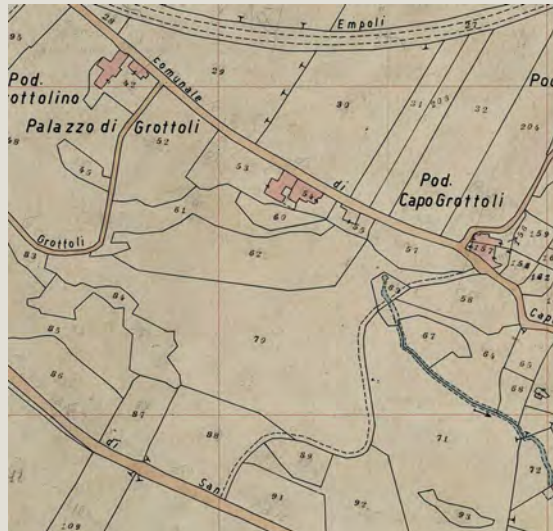
Data rilievo: 09-dic-11 Aggiornamento scheda: Ottobre 2019

Toponimo n.i.

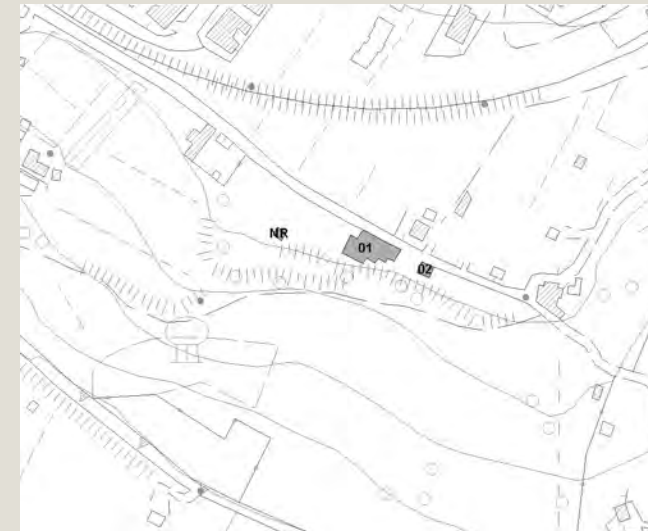
Estratto del Catasto Leopoldino



Estratto del Catasto di Impianto



Estratto della Carta Tecnica Regionale



Informazioni relative al contesto

Giacitura del terreno	pedecolle
Visibilità nel contesto	discretamente visibile
Area di pertinenza	molto articolato
Strada di accesso	asfalto
Sistemazioni esterne	giardino
Alberi e arbusti	cipressi isolati

Catasto

Foglio di mappa	148
Particella	54
Subalterno	

Catasto Leopoldino

Sezione	T
Foglio	9



L'edificio



Beni culturali ed edifici notificati ai sensi dell'art. 10 del D.lgs. 42/2004 e successive modifiche

Numero di archivio

Denominazione

Strada o via

Località

N. del Decreto Legge

Beni paesaggistici ai sensi dell'art. 134 del D.lgs. 42/2004, e successive modifiche

Aree art. 136, ex L.1497

Aree art. 142, comma c

PTCP - Aree di Pertinenza

SIR-SIC - Siti d'importanza regionale e comunitaria

PIANO STRUTTURALE

Sistemi di paesaggio - Titolo V

1. Asciano e il fronte termale del travertino

U.T.O.E. - Titolo VIII

N.1 Asciano

Funzione agricola

Prevalente funzione agricola

Dati generali

Tipologia edilizia

residenza

Descrizione estesa

N. dei piani

3

Elementi costruttivi

Coperture

a capanna

ad una falda

Manto di copertura

coppi e coppi vecchi

Volumi oltre gronda

camino tradizionale

Tipologia della gronda

in cotto

Tipologia delle murature

mattoni vecchi con commenti in cemento

Elementi architettonici

loggiate originali

scale esterne tradizionali

Elementi decorativi

cornici marcapiano, zoccolature, angolari, cornici

piattabanda e stipiti in cotto per aperture

Tipologia degli infissi

tradizionali

Infissi

in legno

Stato di conservazione

Presenza di superfetazioni

Problemi statici

Stato conservazione:

- generale

buono

- delle pertinenze

buono

- delle strutture

buono

- dei materiali

buono



Data rilievo: 09-dic-11 Aggiornamento scheda: Ottobre 2019

Toponimo n.i.

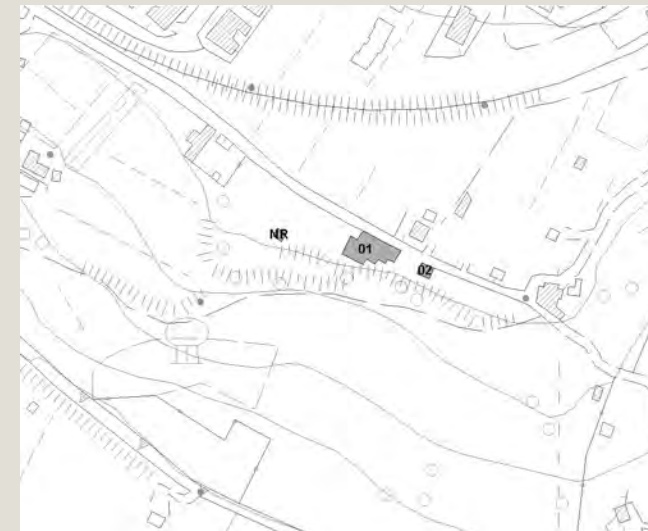
Estratto del Catasto Leopoldino



Estratto del Catasto di Impianto



Estratto della Carta Tecnica Regionale



Informazioni relative al contesto

Giacitura del terreno	pedecolle
Visibilità nel contesto	discretamente visibile
Area di pertinenza	molto articolato
Strada di accesso	asfalto
Sistemazioni esterne	giardino
Alberi e arbusti	cipressi isolati

Catasto

Foglio di mappa	148
Particella	1157
Subalterno	

Catasto Leopoldino

Sezione	T
Foglio	9



L'edificio



Beni culturali ed edifici notificati ai sensi dell'art. 10 del D.lgs. 42/2004 e successive modifiche

Numero di archivio

Denominazione

Strada o via

Località

N. del Decreto Legge

Beni paesaggistici ai sensi dell'art. 134 del D.lgs. 42/2004, e successive modifiche

Aree art. 136, ex L.1497

Aree art. 142, comma c

PTCP - Aree di Pertinenza

SIR-SIC - Siti d'importanza regionale e comunitaria

PIANO STRUTTURALE

Sistemi di paesaggio - Titolo V

1. Asciano e il fronte termale del travertino

U.T.O.E. - Titolo VIII

N.1 Asciano

Funzione agricola

Prevalente funzione agricola

Dati generali

Tipologia edilizia

residenza

Descrizione estesa

N. dei piani

2

Elementi costruttivi

Coperture

a capanna

Manto di copertura

coppi e coppi vecchi

Volumi oltre gronda

camino tradizionale

Tipologia della gronda

in cotto

Tipologia delle murature

mattoni vecchi con commenti in cemento

Elementi architettonici

loggiati originali

scale esterne tradizionali

Elementi decorativi

cornici marcapiano, zoccolature, angolari, cornici

piattabanda e stipiti in cotto per aperture

Tipologia degli infissi

tradizionali

Infissi

in legno

Stato di conservazione

Presenza di superfetazioni

Problemi statici

Stato conservazione:

- generale

buono

- delle pertinenze

buono

- delle strutture

buono

- dei materiali

buono



Data rilievo: 09-dic-11 Aggiornamento scheda: Ottobre 2019

Toponimo n.i.

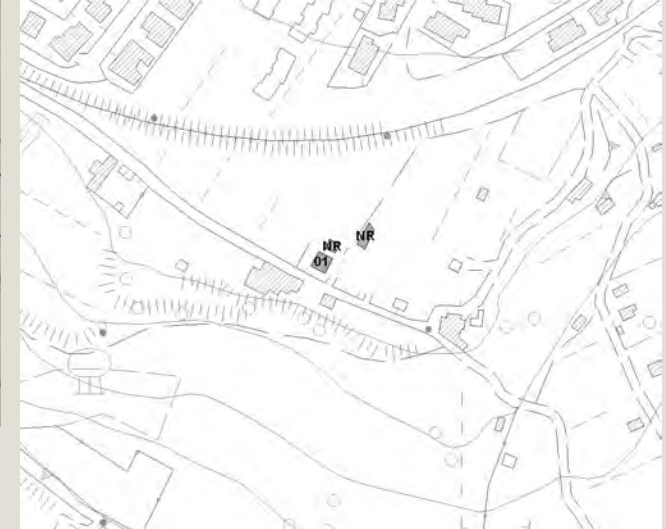
Estratto del Catasto Leopoldino



Estratto del Catasto di Impianto



Estratto della Carta Tecnica Regionale



Informazioni relative al contesto

Giacitura del terreno	pedecolle
Visibilità nel contesto	discretamente visibile
Area di pertinenza	poco articolato
Strada di accesso	sterrata
Sistemazioni esterne	giardino
Alberi e arbusti	gruppo di alberi

Catasto

Foglio di mappa	148
Particella	827
Subalterno	

Catasto Leopoldino

Sezione	-
Foglio	-



L'edificio



Beni culturali ed edifici notificati ai sensi dell'art. 10 del D.lgs. 42/2004 e successive modifiche

Numero di archivio

Denominazione

Strada o via

Località

N. del Decreto Legge

Beni paesaggistici ai sensi dell'art. 134 del D.lgs. 42/2004, e successive modifiche

Aree art. 136, ex L.1497

Aree art. 142, comma c

PTCP - Aree di Pertinenza

SIR-SIC - Siti d'importanza regionale e comunitaria

PIANO STRUTTURALE

Sistemi di paesaggio - Titolo V

1. Asciano e il fronte termale del travertino

U.T.O.E. - Titolo VIII

N.1 Asciano

Funzione agricola

Prevalente funzione agricola

Dati generali

Tipologia edilizia

residenza

Descrizione estesa

N. dei piani

2

Elementi costruttivi

Coperture

a padiglione

Manto di copertura

coppi ed embrici nuovi

Volumi oltre gronda

camino moderno

Tipologia della gronda

correnti in legno orditi con pianelle in cotto

Tipologia delle murature

intonaci

Elementi architettonici

Elementi decorativi

Tipologia degli infissi

tradizionali

Infissi

in legno

Stato di conservazione

Presenza di superfetazioni

Problemi statici

Stato conservazione:

- generale

buono

- delle pertinenze

buono

- delle strutture

buono

- dei materiali

buono



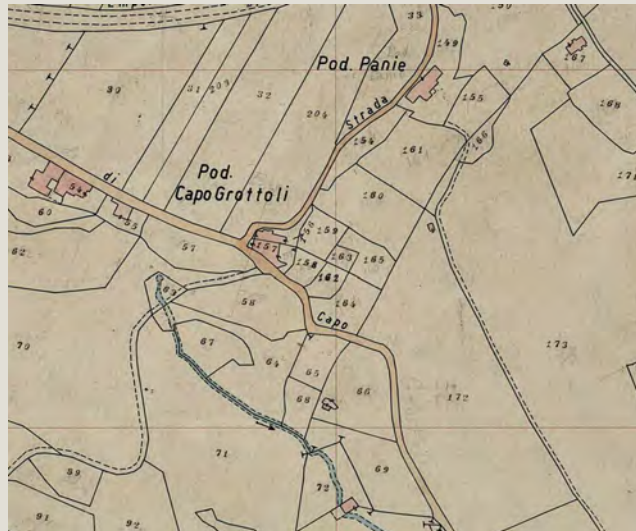
Data rilievo: 09-dic-11 Aggiornamento scheda: Ottobre 2019

Capo Grottoli

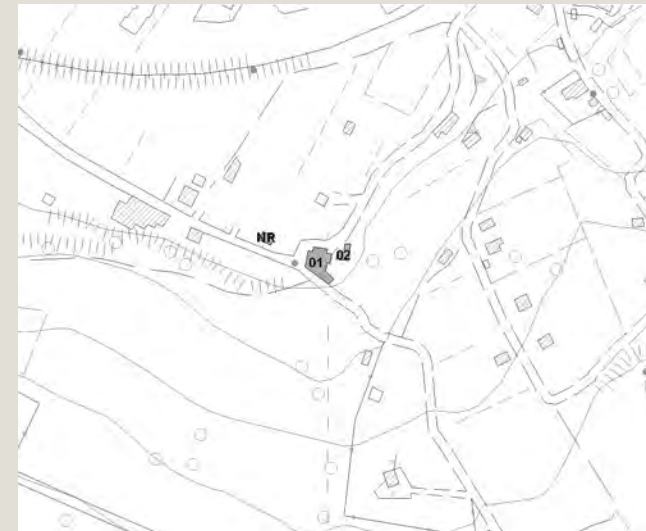
Estratto del Catasto Leopoldino



Estratto del Catasto di Impianto



Estratto della Carta Tecnica Regionale



Informazioni relative al contesto

Giacitura del terreno	pedecolle
Visibilità nel contesto	poco visibile
Area di pertinenza	poco articolato
Strada di accesso	asfalto
Sistemazioni esterne	giardino
Alberi e arbusti	

Catasto

Foglio di mappa	148
Particella	825
Subalterno	

Catasto Leopoldino

Sezione	Y
Foglio	9



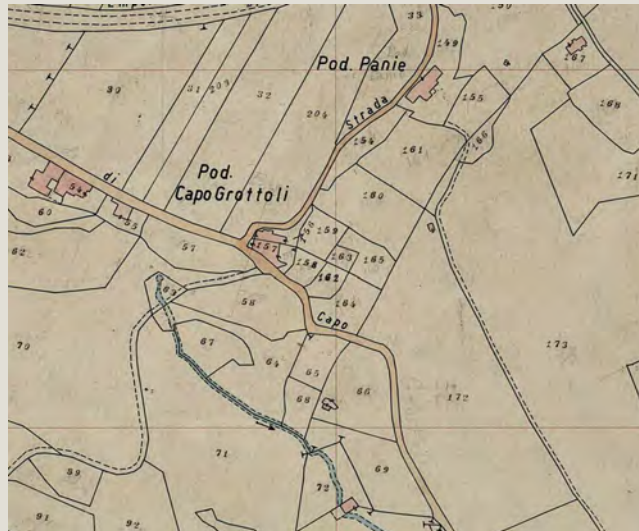
Data rilievo: 09-dic-11 Aggiornamento scheda: Ottobre 2019

Capo Grottoli

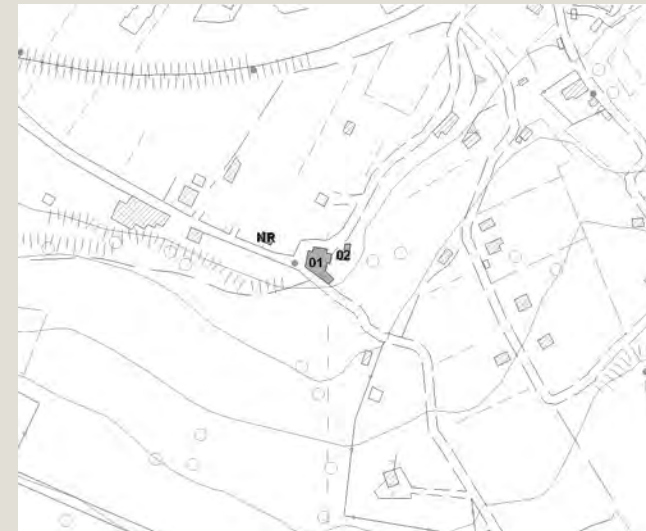
Estratto del Catasto Leopoldino



Estratto del Catasto di Impianto



Estratto della Carta Tecnica Regionale



Informazioni relative al contesto

Giacitura del terreno	pedecolle
Visibilità nel contesto	poco visibile
Area di pertinenza	poco articolato
Strada di accesso	asfalto
Sistemazioni esterne	giardino
Alberi e arbusti	

Catasto

Foglio di mappa	148
Particella	689
Subalterno	

Catasto Leopoldino

Sezione	-
Foglio	-



L'edificio



Beni culturali ed edifici notificati ai sensi dell'art. 10 del D.lgs. 42/2004 e successive modifiche

Numero di archivio

Denominazione

Strada o via

Località

N. del Decreto Legge

Beni paesaggistici ai sensi dell'art. 134 del D.lgs. 42/2004, e successive modifiche

Aree art. 136, ex L.1497

Aree art. 142, comma c

PTCP - Aree di Pertinenza

SIR-SIC - Siti d'importanza regionale e comunitaria

PIANO STRUTTURALE

Sistemi di paesaggio - Titolo V

U.T.O.E. - Titolo VIII

Funzione agricola

1. Asciano e il fronte termale del travertino

N.1 Asciano

Prevalente funzione agricola

Dati generali

Tipologia edilizia

annesso agricolo

Descrizione estesa

N. dei piani

2

Elementi costruttivi

Coperture

a capanna

Manto di copertura

coppi ed embrici nuovi

Volumi oltre gronda

Tipologia della gronda

in cotto

Tipologia delle murature

mattoni nuovi

Elementi architettonici

Elementi decorativi

salto di gatto

decorazioni sottogronda in cotto

Tipologia degli infissi

tradizionali

Infissi

Stato di conservazione

Presenza di superfetazioni

Problemi statici

Stato conservazione:

- generale

in ristrutturazione

- delle pertinenze

in ristrutturazione

- delle strutture

in ristrutturazione

- dei materiali

in ristrutturazione



Data rilievo: 09-dic-11 Aggiornamento scheda: Ottobre 2019

Toponimo n.i.

Estratto del Catasto Leopoldino



Estratto del Catasto di Impianto



Estratto della Carta Tecnica Regionale



Informazioni relative al contesto

Giacitura del terreno	pedecolle
Visibilità nel contesto	poco visibile
Area di pertinenza	poco articolato
Strada di accesso	sterrata
Sistemazioni esterne	erba
Alberi e arbusti	gelso

Catasto

Foglio di mappa	148
Particella	567
Subalterno	

Catasto Leopoldino

Sezione	-
Foglio	-



Data rilievo: 10-dic-11 Aggiornamento scheda: Ottobre 2019

Podere Panie

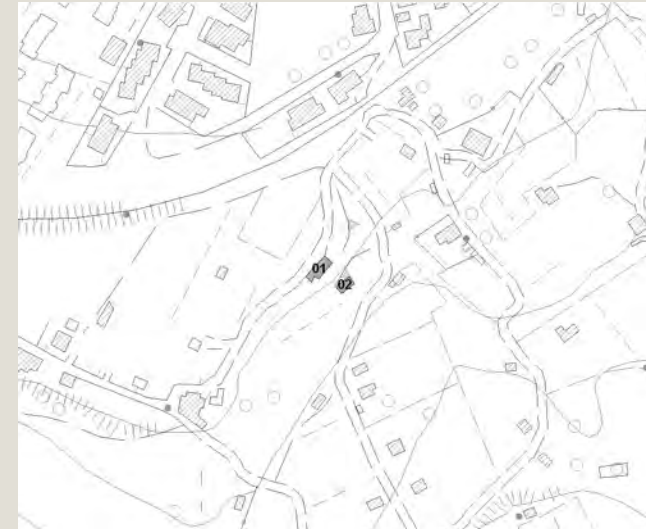
Estratto del Catasto Leopoldino



Estratto del Catasto di Impianto



Estratto della Carta Tecnica Regionale



Informazioni relative al contesto

Giacitura del terreno	pedecolle
Visibilità nel contesto	discretamente visibile
Area di pertinenza	poco articolato
Strada di accesso	altro
Sistemazioni esterne	giardino
Alberi e arbusti	gruppo di alberi

Catasto

Foglio di mappa	148
Particella	149
Subalterno	

Catasto Leopoldino

Sezione	Y
Foglio	9



Data rilievo: 10-dic-11 Aggiornamento scheda: Ottobre 2019

Podere Panie

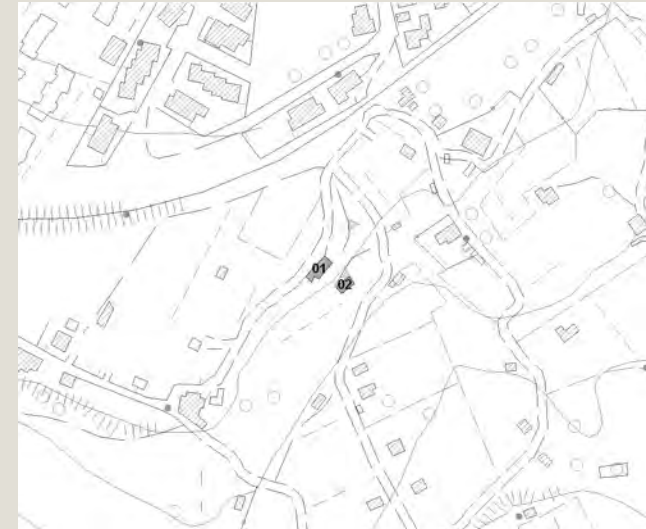
Estratto del Catasto Leopoldino



Estratto del Catasto di Impianto



Estratto della Carta Tecnica Regionale



Informazioni relative al contesto

Giacitura del terreno	pedecolle
Visibilità nel contesto	discretamente visibile
Area di pertinenza	poco articolato
Strada di accesso	altro
Sistemazioni esterne	giardino
Alberi e arbusti	gruppo di alberi

Catasto

Foglio di mappa	148
Particella	149
Subalterno	

Catasto Leopoldino

Sezione	-
Foglio	-



Data rilievo: 09-dic-12 Aggiornamento scheda: Ottobre 2019

Toponimo n.i.

Estratto del Catasto Leopoldino



Estratto del Catasto di Impianto



Estratto della Carta Tecnica Regionale



Informazioni relative al contesto

Giacitura del terreno

pedecolle

Visibilità nel contesto

discretamente visibile

Area di pertinenza

poco articolato

Strada di accesso

sterrata

Sistemazioni esterne

erba

Alberi e arbusti

Catasto

Foglio di mappa

148

Particella

509

Subalterno

Catasto Leopoldino

Sezione

-

Foglio

-



Data rilievo: 10-dic-11 Aggiornamento scheda: Ottobre 2019

Toponimo n.i.

Estratto del Catasto Leopoldino



Estratto del Catasto di Impianto



Estratto della Carta Tecnica Regionale



Informazioni relative al contesto

Giacitura del terreno	pedecolle
Visibilità nel contesto	poco visibile
Area di pertinenza	poco articolato
Strada di accesso	sterrata
Sistemazioni esterne	piazzale
Alberi e arbusti	alberi isolati

Catasto

Foglio di mappa	148
Particella	648
Subalterno	

Catasto Leopoldino

Sezione	-
Foglio	-



Data rilievo: 10-dic-11 Aggiornamento scheda: Ottobre 2019

Toponimo n.i.

Estratto del Catasto Leopoldino



Estratto del Catasto di Impianto



Estratto della Carta Tecnica Regionale



Informazioni relative al contesto

Giacitura del terreno

pedecolle

Visibilità nel contesto

poco visibile

Area di pertinenza

poco articolato

Strada di accesso

sterrata

Sistemazioni esterne

erba

Alberi e arbusti

gruppo di alberi

Catasto

Foglio di mappa

148

Particella

1179

Subalterno

Catasto Leopoldino

Sezione

-

Foglio

-



Data rilievo: 10-dic-11 Aggiornamento scheda: Ottobre 2019

Toponimo n.i.

Estratto del Catasto Leopoldino



Estratto del Catasto di Impianto



Estratto della Carta Tecnica Regionale



Informazioni relative al contesto

Giacitura del terreno
Visibilità nel contesto
Area di pertinenza
Strada di accesso
Sistemazioni esterne

pedecolle

discretamente visibile

poco articolato

sterrata

erba

Alberi e arbusti

gruppo di alberi

Catasto

Foglio di mappa
Particella
Subalterno

148

1167

Catasto Leopoldino

Sezione
Foglio

T

9



L'edificio



Beni culturali ed edifici notificati ai sensi dell'art. 10 del D.lgs. 42/2004 e successive modifiche

Numero di archivio

Denominazione

Strada o via

Località

N. del Decreto Legge

Beni paesaggistici ai sensi dell'art. 134 del D.lgs. 42/2004, e successive modifiche

Aree art. 136, ex L.1497

Aree art. 142, comma c

PTCP - Aree di Pertinenza

Pertinenza dei beni storico-architettonici

SIR-SIC - Siti d'importanza regionale e comunitaria

PIANO STRUTTURALE

Sistemi di paesaggio - Titolo V

1. Asciano e il fronte termale del travertino

U.T.O.E. - Titolo VIII

N.1 Asciano

Funzione agricola

Prevalente funzione agricola

Dati generali

Tipologia edilizia

manufatti di servizio

Descrizione estesa

N. dei piani

1

Elementi costruttivi

Coperture

a capanna

Manto di copertura

coppi e coppi vecchi

Volumi oltre gronda

Tipologia della gronda

Tipologia delle murature

intonaci

Elementi architettonici

Elementi decorativi

Tipologia degli infissi

tradizionali

Infissi

in legno

Stato di conservazione

Presenza di superfetazioni

Problemi statici

Stato conservazione:

- generale

scadente

- delle pertinenze

scadente

- delle strutture

scadente

- dei materiali

scadente



Data rilievo: 10-dic-11 Aggiornamento scheda: Ottobre 2019

Toponimo n.i.

Estratto del Catasto Leopoldino



Estratto del Catasto di Impianto



Estratto della Carta Tecnica Regionale



Informazioni relative al contesto

Giacitura del terreno	pedecolle
Visibilità nel contesto	discretamente visibile
Area di pertinenza	poco articolato
Strada di accesso	sterrata
Sistemazioni esterne	erba
Alberi e arbusti	gruppo di alberi

Catasto

Foglio di mappa	148
Particella	677
Subalterno	

Catasto Leopoldino

Sezione	-
Foglio	-



Data rilievo: 10-dic-11 Aggiornamento scheda: Ottobre 2019

Toponimo n.i.

Estratto del Catasto Leopoldino



Estratto del Catasto di Impianto



Estratto della Carta Tecnica Regionale



Informazioni relative al contesto

Giacitura del terreno
Visibilità nel contesto
Area di pertinenza
Strada di accesso
Sistemazioni esterne

pedecolle

poco visibile

poco articolato

sterrata

piazzale

Alberi e arbusti

alberi isolati

Catasto

Foglio di mappa
Particella
Subalterno

148

555_174

Catasto Leopoldino

Sezione
Foglio

-

-



L'edificio



Beni culturali ed edifici notificati ai sensi dell'art. 10 del D.lgs. 42/2004 e successive modifiche

Numero di archivio

Denominazione

Strada o via

Località

N. del Decreto Legge

Beni paesaggistici ai sensi dell'art. 134 del D.lgs. 42/2004, e successive modifiche

Aree art. 136, ex L.1497

Aree art. 142, comma c

PTCP - Aree di Pertinenza

SIR-SIC - Siti d'importanza regionale e comunitaria

PIANO STRUTTURALE

Sistemi di paesaggio - Titolo V

1. Asciano e il fronte termale del travertino

U.T.O.E. - Titolo VIII

N.1 Asciano

Funzione agricola

Prevalente funzione agricola

Dati generali

Tipologia edilizia

manufatti di servizio

Descrizione estesa

N. dei piani

1

Elementi costruttivi

Coperture

ad una falda

Manto di copertura

marsigliesi

Volumi oltre gronda

Tipologia della gronda

Tipologia delle murature

intonaci

Elementi architettonici

Elementi decorativi

Tipologia degli infissi

tradizionali

Infissi

in ferro

Stato di conservazione

Presenza di superfetazioni

Problemi statici

Stato conservazione:

- generale

scadente

- delle pertinenze

scadente

- delle strutture

scadente

- dei materiali

scadente



Data rilievo: 10-dic-11 Aggiornamento scheda: Ottobre 2019

Toponimo n.i.

Estratto del Catasto Leopoldino



Estratto del Catasto di Impianto



Estratto della Carta Tecnica Regionale



Informazioni relative al contesto

Giacitura del terreno	pedecolle
Visibilità nel contesto	discretamente visibile
Area di pertinenza	poco articolato
Strada di accesso	sterrata
Sistemazioni esterne	giardino
Alberi e arbusti	pergola rampicante

Catasto

Foglio di mappa	148
Particella	819
Subalterno	

Catasto Leopoldino

Sezione	-
Foglio	-



Data rilievo: 10-dic-11 Aggiornamento scheda: Ottobre 2019

Toponimo n.i.

Estratto del Catasto Leopoldino



Estratto del Catasto di Impianto



Estratto della Carta Tecnica Regionale



Informazioni relative al contesto

Giacitura del terreno	pedecolle
Visibilità nel contesto	discretamente visibile
Area di pertinenza	poco articolato
Strada di accesso	sterrata
Sistemazioni esterne	erba
Alberi e arbusti	alberi isolati

Catasto

Foglio di mappa	148
Particella	864
Subalterno	

Catasto Leopoldino

Sezione	-
Foglio	-



Data rilievo: 10-dic-11 Aggiornamento scheda: Dicembre 2021

Toponimo n.i.

Estratto del Catasto Leopoldino



Estratto del Catasto di Impianto



Estratto della Carta Tecnica Regionale



Informazioni relative al contesto

Giacitura del terreno	pedecolle
Visibilità nel contesto	poco visibile
Area di pertinenza	poco articolato
Strada di accesso	sterrata
Sistemazioni esterne	prato
Alberi e arbusti	gruppo di alberi

Catasto

Foglio di mappa	148
Particella	953
Subalterno	

Catasto Leopoldino

Sezione	-
Foglio	-



L'edificio



Beni culturali ed edifici notificati ai sensi dell'art. 10 del D.lgs. 42/2004 e successive modifiche

Numero di archivio

Denominazione

Strada o via

Località

N. del Decreto Legge

Beni paesaggistici ai sensi dell'art. 134 del D.lgs. 42/2004, e successive modifiche

Aree art. 136, ex L.1497

Aree art. 142, comma c

PTCP - Aree di Pertinenza

SIR-SIC - Siti d'importanza regionale e comunitaria

PIANO STRUTTURALE

Sistemi di paesaggio - Titolo V

U.T.O.E. - Titolo VIII

Funzione agricola

1. Asciano e il fronte termale del travertino

N.1 Asciano

Prevalente funzione agricola

Dati generali

Tipologia edilizia

manufatti di servizio

Descrizione estesa

N. dei piani

1

Elementi costruttivi

Coperture

ad una falda

Manto di copertura

marsigliesi

Volumi oltre gronda

Tipologia della gronda

Tipologia delle murature

blocchi di cemento faccia a vista

Elementi architettonici

Elementi decorativi

Tipologia degli infissi

Infissi

Stato di conservazione

Presenza di superfetazioni

Problemi statici

Stato conservazione:

- generale

scadente

- delle pertinenze

scadente

- delle strutture

scadente

- dei materiali

scadente



Data rilievo: 10-dic-11 Aggiornamento scheda: Ottobre 2019

Toponimo n.i.

Estratto del Catasto Leopoldino



Estratto del Catasto di Impianto



Estratto della Carta Tecnica Regionale



Informazioni relative al contesto

Giacitura del terreno	pedecolle
Visibilità nel contesto	poco visibile
Area di pertinenza	poco articolato
Strada di accesso	asfalto
Sistemazioni esterne	giardino
Alberi e arbusti	quercia isolata

Catasto

Foglio di mappa	148
Particella	167
Subalterno	

Catasto Leopoldino

Sezione	-
Foglio	-



Data rilievo: 10-dic-11 Aggiornamento scheda: Ottobre 2019

Toponimo n.i.

Estratto del Catasto Leopoldino



Estratto del Catasto di Impianto



Estratto della Carta Tecnica Regionale



Informazioni relative al contesto

Giacitura del terreno	pedecolle
Visibilità nel contesto	poco visibile
Area di pertinenza	poco articolato
Strada di accesso	asfalto
Sistemazioni esterne	giardino
Alberi e arbusti	quercia isolata

Catasto

Foglio di mappa	148
Particella	167
Subalterno	

Catasto Leopoldino

Sezione	-
Foglio	-



Data rilievo: 10-dic-11 Aggiornamento scheda: Ottobre 2019

Toponimo n.i.

Estratto del Catasto Leopoldino



Estratto del Catasto di Impianto



Estratto della Carta Tecnica Regionale



Informazioni relative al contesto

Giacitura del terreno	pedecolle
Visibilità nel contesto	poco visibile
Area di pertinenza	poco articolato
Strada di accesso	asfalto
Sistemazioni esterne	giardino
Alberi e arbusti	quercia isolata

Catasto

Foglio di mappa	148
Particella	1146
Subalterno	

Catasto Leopoldino

Sezione	-
Foglio	-



Data rilievo: 10-dic-11 Aggiornamento scheda: Ottobre 2019

Toponimo n.i.

Estratto del Catasto Leopoldino



Estratto del Catasto di Impianto



Estratto della Carta Tecnica Regionale



Informazioni relative al contesto

Giacitura del terreno	pianura
Visibilità nel contesto	poco visibile
Area di pertinenza	poco articolato
Strada di accesso	sterrata
Sistemazioni esterne	orto
Alberi e arbusti	alberi isolati

Catasto

Foglio di mappa	148
Particella	1148
Subalterno	

Catasto Leopoldino

Sezione	-
Foglio	-



L'edificio



Beni culturali ed edifici notificati ai sensi dell'art. 10 del D.lgs. 42/2004 e successive modifiche

Numero di archivio

Denominazione

Strada o via

Località

N. del Decreto Legge

Beni paesaggistici ai sensi dell'art. 134 del D.lgs. 42/2004, e successive modifiche

Aree art. 136, ex L.1497

Aree art. 142, comma c

PTCP - Aree di Pertinenza

SIR-SIC - Siti d'importanza regionale e comunitaria

PIANO STRUTTURALE

Sistemi di paesaggio - Titolo V

1. Asciano e il fronte termale del travertino

U.T.O.E. - Titolo VIII

N.1 Asciano

Funzione agricola

Prevalente funzione agricola

Dati generali

Tipologia edilizia

manufatti di servizio

Descrizione estesa

N. dei piani

1

Elementi costruttivi

Coperture

a capanna

Manto di copertura

marsigliesi

Volumi oltre gronda

Tipologia della gronda

Tipologia delle murature

blocchi di cemento faccia a vista

Elementi architettonici

Elementi decorativi

Tipologia degli infissi

Infissi

Stato di conservazione

Presenza di superfetazioni

Problemi statici

Stato conservazione:

- generale

mediamente conservato

- delle pertinenze

mediamente conservato

- delle strutture

mediamente conservato

- dei materiali

mediamente conservato



Data rilievo: 10-dic-11 Aggiornamento scheda: Ottobre 2019

Toponimo n.i.

Estratto del Catasto Leopoldino



Estratto del Catasto di Impianto



Estratto della Carta Tecnica Regionale



Informazioni relative al contesto

Giacitura del terreno	pianura
Visibilità nel contesto	poco visibile
Area di pertinenza	poco articolato
Strada di accesso	sterrata
Sistemazioni esterne	orto
Alberi e arbusti	alberi isolati

Catasto

Foglio di mappa	148
Particella	456
Subalterno	

Catasto Leopoldino

Sezione	-
Foglio	-



Data rilievo: 10-dic-11 Aggiornamento scheda: Ottobre 2019

Toponimo n.i.

Estratto del Catasto Leopoldino



Estratto del Catasto di Impianto



Estratto della Carta Tecnica Regionale



Informazioni relative al contesto

Giacitura del terreno	pianura
Visibilità nel contesto	poco visibile
Area di pertinenza	poco articolato
Strada di accesso	asfalto
Sistemazioni esterne	piazzale
Alberi e arbusti	

Catasto

Foglio di mappa	148
Particella	146
Subalterno	

Catasto Leopoldino

Sezione	-
Foglio	-



L'edificio



Beni culturali ed edifici notificati ai sensi dell'art. 10 del D.lgs. 42/2004 e successive modifiche

Numero di archivio

Denominazione

Strada o via

Località

N. del Decreto Legge

Beni paesaggistici ai sensi dell'art. 134 del D.lgs. 42/2004, e successive modifiche

Aree art. 136, ex L.1497

Aree art. 142, comma c

PTCP - Aree di Pertinenza

SIR-SIC - Siti d'importanza regionale e comunitaria

PIANO STRUTTURALE

Sistemi di paesaggio - Titolo V

U.T.O.E. - Titolo VIII

Funzione agricola

1. Asciano e il fronte termale del travertino

N.1 Asciano

Prevalente funzione agricola

Dati generali

Tipologia edilizia

manufatti di servizio

Descrizione estesa

N. dei piani

1

Elementi costruttivi

Coperture

ad una falda

Manto di copertura

coppi ed embrici nuovi

Volumi oltre gronda

Tipologia della gronda

Tipologia delle murature

intonaci

blocchi di cemento faccia a vista

Elementi architettonici

Elementi decorativi

Tipologia degli infissi

Infissi

non tradizionali

in ferro

Stato di conservazione

Presenza di superfetazioni

Problemi statici

Stato conservazione:

- generale

mediamente conservato

- delle pertinenze

mediamente conservato

- delle strutture

mediamente conservato

- dei materiali

mediamente conservato



Data rilievo: 10-dic-11 Aggiornamento scheda: Ottobre 2019

Toponimo n.i.

Estratto del Catasto Leopoldino



Estratto del Catasto di Impianto



Estratto della Carta Tecnica Regionale



Informazioni relative al contesto

Giacitura del terreno	pianura
Visibilità nel contesto	poco visibile
Area di pertinenza	poco articolato
Strada di accesso	asfalto
Sistemazioni esterne	giardino
Alberi e arbusti	alberi isolati

Catasto

Foglio di mappa	148
Particella	152
Subalterno	

Catasto Leopoldino

Sezione	-
Foglio	-



L'edificio



Beni culturali ed edifici notificati ai sensi dell'art. 10 del D.lgs. 42/2004 e successive modifiche

Numero di archivio

Denominazione

Strada o via

Località

N. del Decreto Legge

Beni paesaggistici ai sensi dell'art. 134 del D.lgs. 42/2004, e successive modifiche

Aree art. 136, ex L.1497

Aree art. 142, comma c

PTCP - Aree di Pertinenza

SIR-SIC - Siti d'importanza regionale e comunitaria

PIANO STRUTTURALE

Sistemi di paesaggio - Titolo V

1. Asciano e il fronte termale del travertino

U.T.O.E. - Titolo VIII

N.1 Asciano

Funzione agricola

Prevalente funzione agricola

Dati generali

Tipologia edilizia

residenza

Descrizione estesa

N. dei piani

2

Elementi costruttivi

Coperture

a capanna

Manto di copertura

coppi ed embrici nuovi

Volumi oltre gronda

Tipologia della gronda

correnti in legno con tavelle

Tipologia delle murature

intonaci

Elementi architettonici

Elementi decorativi

aperture ad arco

Tipologia degli infissi

tradizionali

Infissi

in legno

Stato di conservazione

Presenza di superfetazioni

Problemi statici

Stato conservazione:

- generale

buono

- delle pertinenze

buono

- delle strutture

buono

- dei materiali

buono



Data rilievo: 10-dic-11 Aggiornamento scheda: Ottobre 2019

Podere Fontasciano

Estratto del Catasto Leopoldino



Estratto del Catasto di Impianto



Estratto della Carta Tecnica Regionale



Informazioni relative al contesto

Giacitura del terreno	pianura
Visibilità nel contesto	poco visibile
Area di pertinenza	poco articolato
Strada di accesso	altro
Sistemazioni esterne	giardino
Alberi e arbusti	gruppo di alberi

Catasto

Foglio di mappa	148
Particella	152
Subalterno	

Catasto Leopoldino

Sezione	-
Foglio	-



Data rilievo: 10-dic-11 Aggiornamento scheda: Ottobre 2019

Podere Fontasciano

Estratto del Catasto Leopoldino



Estratto del Catasto di Impianto



Estratto della Carta Tecnica Regionale



Informazioni relative al contesto

Giacitura del terreno	pianura
Visibilità nel contesto	poco visibile
Area di pertinenza	poco articolato
Strada di accesso	altro
Sistemazioni esterne	giardino
Alberi e arbusti	gruppo di alberi

Catasto

Foglio di mappa	148
Particella	495
Subalterno	

Catasto Leopoldino

Sezione	-
Foglio	-



Data rilievo: 10-dic-11 Aggiornamento scheda: Ottobre 2019

Toponimo n.i.

Estratto del Catasto Leopoldino



Estratto del Catasto di Impianto



Estratto della Carta Tecnica Regionale



Informazioni relative al contesto

Giacitura del terreno	pianura
Visibilità nel contesto	discretamente visibile
Area di pertinenza	poco articolato
Strada di accesso	sterrata
Sistemazioni esterne	orto
Alberi e arbusti	

Catasto

Foglio di mappa	148
Particella	949
Subalterno	

Catasto Leopoldino

Sezione	-
Foglio	-



Data rilievo: Aggiornamento scheda: **Dicembre 2021**

Toponimo n.i.

Estratto del Catasto Leopoldino



Estratto del Catasto di Impianto



Estratto della Carta Tecnica Regionale



Informazioni relative al contesto

Giacitura del terreno	mezzacosta
Visibilità nel contesto	discretamente visibile
Area di pertinenza	poco articolato
Strada di accesso	sterrata
Sistemazioni esterne	erba
Alberi e arbusti	

Catasto

Foglio di mappa	
Particella	
Subalterno	

Catasto Leopoldino

Sezione	
Foglio	



L'edificio



Beni culturali ed edifici notificati ai sensi dell'art. 10 del D.lgs. 42/2004 e successive modifiche

Numero di archivio

Denominazione

Strada o via

Località

N. del Decreto Legge

Beni paesaggistici ai sensi dell'art. 134 del D.lgs. 42/2004, e successive modifiche

Aree art. 136, ex L.1497

Aree art. 142, comma c

PTCP - Aree di Pertinenza

SIR-SIC - Siti d'importanza regionale e comunitaria

PIANO STRUTTURALE

Sistemi di paesaggio - Titolo V

U.T.O.E. - Titolo VIII

Funzione agricola

Dati generali

Tipologia edilizia

manufatti di servizio

Descrizione estesa

N. dei piani

1

Elementi costruttivi

Coperture

ad una falda

Manto di copertura

lamiera

Volumi oltre gronda

Tipologia della gronda

Tipologia delle murature

blocchi di laterizio faccia a vista

Elementi architettonici

Elementi decorativi

Tipologia degli infissi

Infissi

Stato di conservazione

Presenza di superfetazioni

Problemi statici

Stato conservazione:

- generale

scadente

- delle pertinenze

scadente

- delle strutture

scadente

- dei materiali

scadente



Data rilievo: 09-dic-11 Aggiornamento scheda: Ottobre 2019

Toponimo n.i.

Estratto del Catasto Leopoldino



Estratto del Catasto di Impianto



Estratto della Carta Tecnica Regionale



Informazioni relative al contesto

Giacitura del terreno	mezzacosta
Visibilità nel contesto	poco visibile
Area di pertinenza	poco articolato
Strada di accesso	sterrata
Sistemazioni esterne	orto
Alberi e arbusti	gruppo di alberi

Catasto

Foglio di mappa	148
Particella	65
Subalterno	

Catasto Leopoldino

Sezione	-
Foglio	-



Data rilievo: 10-dic-11 Aggiornamento scheda: Ottobre 2019

Toponimo n.i.

Estratto del Catasto Leopoldino



Estratto del Catasto di Impianto



Estratto della Carta Tecnica Regionale



Informazioni relative al contesto

Giacitura del terreno	mezzacosta
Visibilità nel contesto	discretamente visibile
Area di pertinenza	poco articolato
Strada di accesso	sterrata
Sistemazioni esterne	orto
Alberi e arbusti	gruppo di alberi

Catasto

Foglio di mappa	150
Particella	93
Subalterno	

Catasto Leopoldino

Sezione	-
Foglio	-



Data rilievo: 10-dic-11 Aggiornamento scheda: Ottobre 2019

Toponimo n.i.

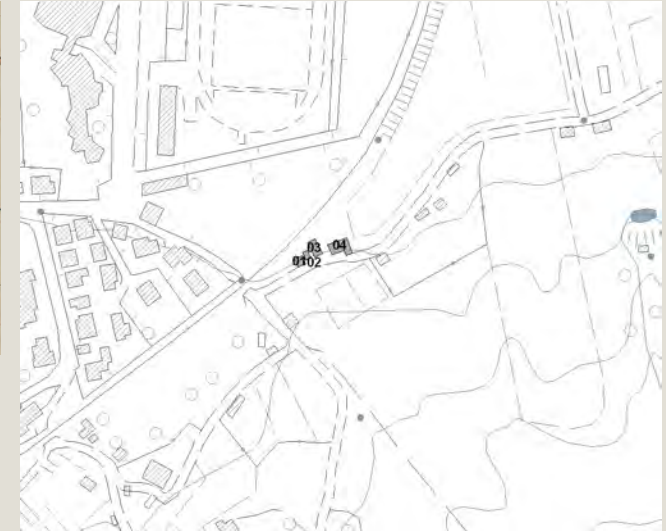
Estratto del Catasto Leopoldino



Estratto del Catasto di Impianto



Estratto della Carta Tecnica Regionale



Informazioni relative al contesto

Giacitura del terreno	mezzacosta
Visibilità nel contesto	discretamente visibile
Area di pertinenza	poco articolato
Strada di accesso	sterrata
Sistemazioni esterne	piazzale
Alberi e arbusti	alberi isolati

Catasto

Foglio di mappa	150
Particella	66
Subalterno	

Catasto Leopoldino

Sezione	-
Foglio	-



Data rilievo: 10-dic-11 Aggiornamento scheda: Ottobre 2019

Toponimo n.i.

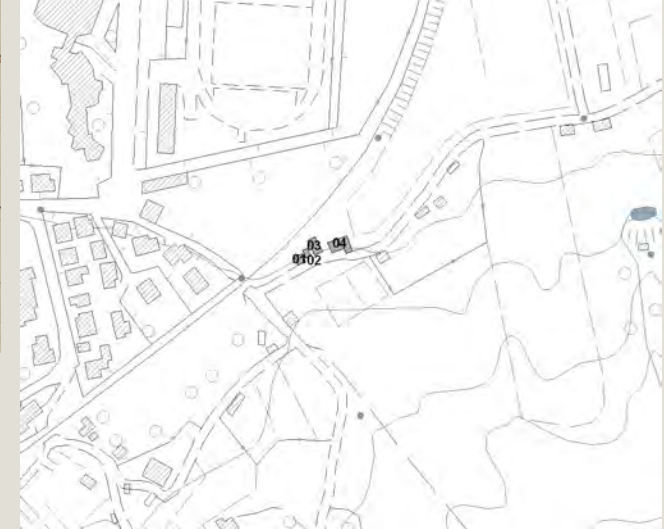
Estratto del Catasto Leopoldino



Estratto del Catasto di Impianto



Estratto della Carta Tecnica Regionale



Informazioni relative al contesto

Giacitura del terreno	mezzacosta
Visibilità nel contesto	discretamente visibile
Area di pertinenza	poco articolato
Strada di accesso	sterrata
Sistemazioni esterne	piazzale
Alberi e arbusti	alberi isolati

Catasto

Foglio di mappa	150
Particella	64
Subalterno	

Catasto Leopoldino

Sezione	-
Foglio	-



Data rilievo: 10-dic-11 Aggiornamento scheda: Ottobre 2019

Toponimo n.i.

Estratto del Catasto Leopoldino



Estratto del Catasto di Impianto



Estratto della Carta Tecnica Regionale



Informazioni relative al contesto

Giacitura del terreno	mezzacosta
Visibilità nel contesto	discretamente visibile
Area di pertinenza	poco articolato
Strada di accesso	sterrata
Sistemazioni esterne	piazzale
Alberi e arbusti	alberi isolati

Catasto

Foglio di mappa	150
Particella	64
Subalterno	

Catasto Leopoldino

Sezione	-
Foglio	-



Data rilievo: 10-dic-11 Aggiornamento scheda: Ottobre 2019

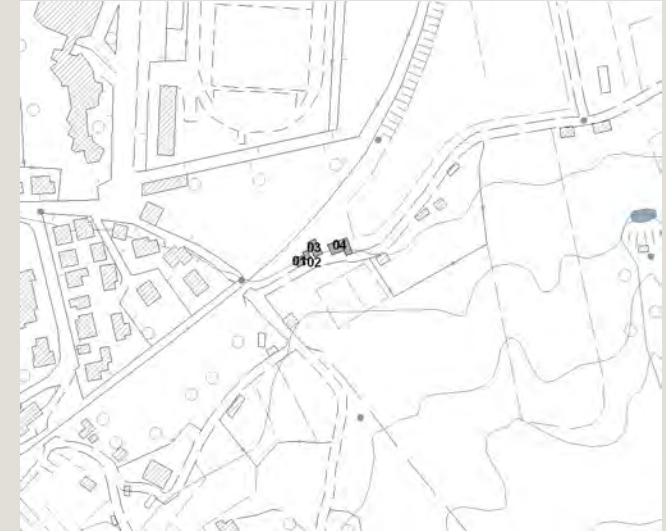
Toponimo n.i.

Estratto del Catasto Leopoldino



Estratto del Catasto di Impianto

Estratto della Carta Tecnica Regionale



Informazioni relative al contesto

Giacitura del terreno	mezzacosta
Visibilità nel contesto	discretamente visibile
Area di pertinenza	poco articolato
Strada di accesso	sterrata
Sistemazioni esterne	piazzale
Alberi e arbusti	alberi isolati

Catasto

Foglio di mappa	150
Particella	312
Subalterno	

Catasto Leopoldino

Sezione	-
Foglio	-



L'edificio



Beni culturali ed edifici notificati ai sensi dell'art. 10 del D.lgs. 42/2004 e successive modifiche

Numero di archivio

Denominazione

Strada o via

Località

N. del Decreto Legge

Beni paesaggistici ai sensi dell'art. 134 del D.lgs. 42/2004, e successive modifiche

Aree art. 136, ex L.1497

Aree art. 142, comma c

PTCP - Aree di Pertinenza

SIR-SIC - Siti d'importanza regionale e comunitaria

PIANO STRUTTURALE

Sistemi di paesaggio - Titolo V

1. Asciano e il fronte termale del travertino

U.T.O.E. - Titolo VIII

N.1 Asciano

Funzione agricola

Prevalente funzione agricola

Dati generali

Tipologia edilizia

manufatti di servizio

Descrizione estesa

N. dei piani

1

Elementi costruttivi

Coperture

ad una falda

Manto di copertura

vari

Volumi oltre gronda

Tipologia della gronda

Tipologia delle murature

vari materiali faccia a vista

Elementi architettonici

Elementi decorativi

Tipologia degli infissi

tradizionali

Infissi

in vari materiali

Stato di conservazione

Presenza di superfetazioni

di vario tipo

Problemi statici

Stato conservazione:

- generale

scadente

- delle pertinenze

scadente

- delle strutture

scadente

- dei materiali

scadente



Data rilievo: 10-dic-11 Aggiornamento scheda: Ottobre 2019

Toponimo n.i.

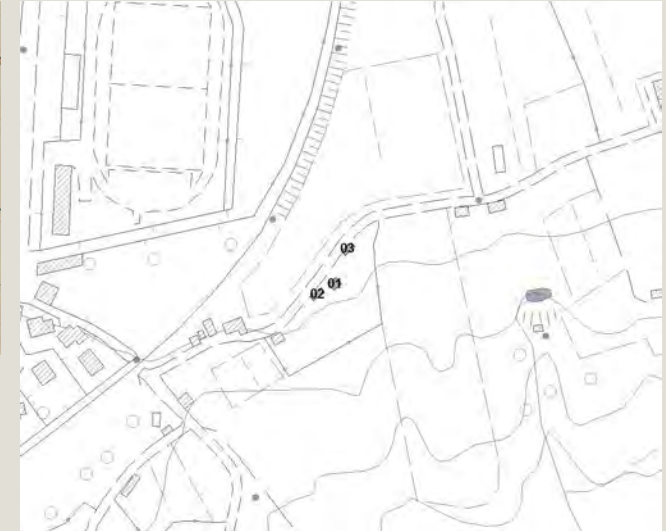
Estratto del Catasto Leopoldino



Estratto del Catasto di Impianto



Estratto della Carta Tecnica Regionale



Informazioni relative al contesto

Giacitura del terreno	mezzacosta
Visibilità nel contesto	discretamente visibile
Area di pertinenza	poco articolato
Strada di accesso	sterrata
Sistemazioni esterne	piazzale
Alberi e arbusti	alberi isolati

Catasto

Foglio di mappa	150
Particella	94
Subalterno	

Catasto Leopoldino

Sezione	-
Foglio	-



Data rilievo: 10-dic-11 Aggiornamento scheda: Ottobre 2019

Toponimo n.i.

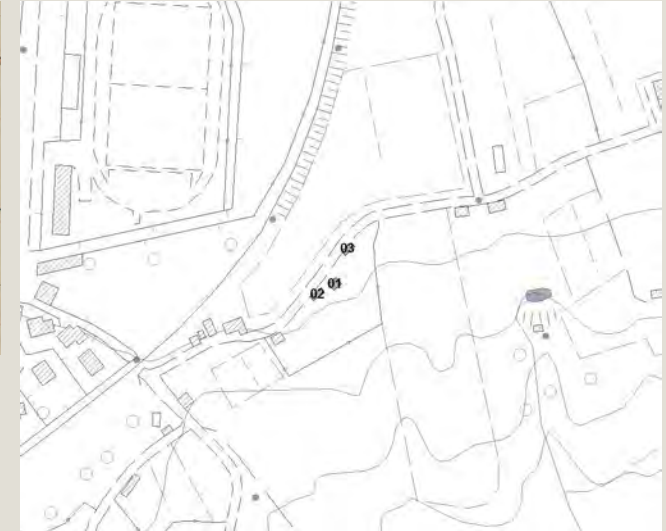
Estratto del Catasto Leopoldino



Estratto del Catasto di Impianto



Estratto della Carta Tecnica Regionale



Informazioni relative al contesto

Giacitura del terreno	mezzacosta
Visibilità nel contesto	discretamente visibile
Area di pertinenza	poco articolato
Strada di accesso	sterrata
Sistemazioni esterne	piazzale
Alberi e arbusti	alberi isolati

Catasto

Foglio di mappa	150
Particella	100
Subalterno	

Catasto Leopoldino

Sezione	-
Foglio	-



Data rilievo: 10-dic-11 Aggiornamento scheda: Ottobre 2019

Toponimo n.i.

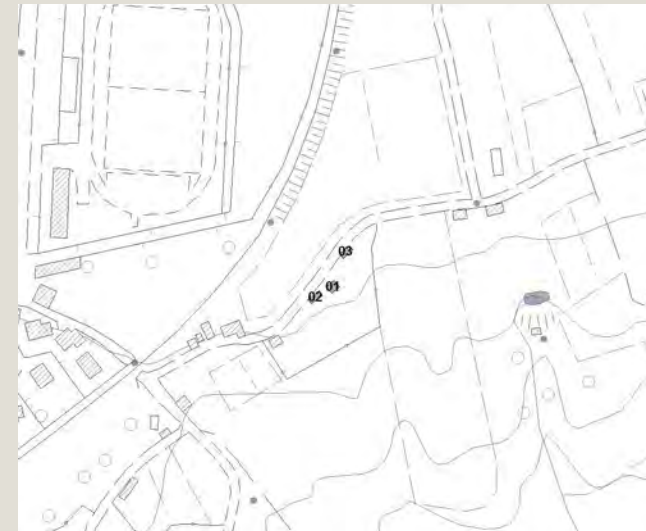
Estratto del Catasto Leopoldino



Estratto del Catasto di Impianto



Estratto della Carta Tecnica Regionale



Informazioni relative al contesto

Giacitura del terreno	mezzacosta
Visibilità nel contesto	discretamente visibile
Area di pertinenza	poco articolato
Strada di accesso	sterrata
Sistemazioni esterne	piazzale
Alberi e arbusti	alberi isolati

Catasto

Foglio di mappa	150
Particella	101
Subalterno	

Catasto Leopoldino

Sezione	-
Foglio	-



Data rilievo: 01-ott-19 Aggiornamento scheda: Ottobre 2019

Toponimo n.i.

Estratto del Catasto Leopoldino



Estratto del Catasto di Impianto



Estratto della Carta Tecnica Regionale



Informazioni relative al contesto

Giacitura del terreno	mezzacosta
Visibilità nel contesto	poco visibile
Area di pertinenza	poco articolato
Strada di accesso	sterrata
Sistemazioni esterne	orto
	erba
Alberi e arbusti	alberi isolati
	gruppo di alberi

Catasto

Foglio di mappa	150
Particella	247
Subalterno	

Catasto Leopoldino

Sezione	-
Foglio	-



Data rilievo: 01-ott-19 Aggiornamento scheda: Ottobre 2019

Toponimo n.i.

Estratto del Catasto Leopoldino



Estratto del Catasto di Impianto



Estratto della Carta Tecnica Regionale



Informazioni relative al contesto

Giacitura del terreno	mezzacosta
Visibilità nel contesto	poco visibile
Area di pertinenza	poco articolato
Strada di accesso	sterrata
Sistemazioni esterne	orto
	erba
Alberi e arbusti	alberi isolati
	gruppo di alberi

Catasto

Foglio di mappa	150
Particella	109
Subalterno	

Catasto Leopoldino

Sezione	-
Foglio	-



Data rilievo: 01-ott-19 Aggiornamento scheda: Ottobre 2019

Toponimo n.i.

Estratto del Catasto Leopoldino



Estratto del Catasto di Impianto



Estratto della Carta Tecnica Regionale



Informazioni relative al contesto

Giacitura del terreno	mezzacosta
Visibilità nel contesto	poco visibile
Area di pertinenza	poco articolato
Strada di accesso	sterrata
Sistemazioni esterne	orto
	erba
Alberi e arbusti	alberi isolati
	gruppo di alberi

Catasto

Foglio di mappa	150
Particella	354
Subalterno	

Catasto Leopoldino

Sezione	-
Foglio	-



Data rilievo: 01-ott-19 Aggiornamento scheda: Ottobre 2019

Toponimo n.i.

Estratto del Catasto Leopoldino



Estratto del Catasto di Impianto



Estratto della Carta Tecnica Regionale



Informazioni relative al contesto

Giacitura del terreno	pianura
Visibilità nel contesto	poco visibile
Area di pertinenza	poco articolato
Strada di accesso	sterrata
Sistemazioni esterne	orto
	erba
Alberi e arbusti	alberi isolati
	gruppo di alberi

Catasto

Foglio di mappa	150
Particella	371
Subalterno	

Catasto Leopoldino

Sezione	-
Foglio	-



Data rilievo: 01-ott-19 Aggiornamento scheda: Ottobre 2019

Toponimo n.i.

Estratto del Catasto Leopoldino



Estratto del Catasto di Impianto



Estratto della Carta Tecnica Regionale



Informazioni relative al contesto

Giacitura del terreno	pianura
Visibilità nel contesto	poco visibile
Area di pertinenza	poco articolato
Strada di accesso	sterrata
Sistemazioni esterne	orto
	erba
Alberi e arbusti	alberi isolati
	gruppo di alberi

Catasto

Foglio di mappa	150
Particella	371
Subalterno	

Catasto Leopoldino

Sezione	-
Foglio	-



Data rilievo: 01-ott-19 Aggiornamento scheda: Ottobre 2019

Toponimo n.i.

Estratto del Catasto Leopoldino



Estratto del Catasto di Impianto



Estratto della Carta Tecnica Regionale



Informazioni relative al contesto

Giacitura del terreno	pianura
Visibilità nel contesto	poco visibile
Area di pertinenza	poco articolato
Strada di accesso	sterrata
Sistemazioni esterne	orto
	erba
Alberi e arbusti	alberi isolati
	gruppo di alberi

Catasto

Foglio di mappa	150
Particella	374
Subalterno	

Catasto Leopoldino

Sezione	-
Foglio	-



Data rilievo: 01-ott-19 Aggiornamento scheda: Ottobre 2019

Toponimo n.i.

Estratto del Catasto Leopoldino



Estratto del Catasto di Impianto



Estratto della Carta Tecnica Regionale



Informazioni relative al contesto

Giacitura del terreno	pianura
Visibilità nel contesto	poco visibile
Area di pertinenza	poco articolato
Strada di accesso	sterrata
Sistemazioni esterne	orto
	erba
Alberi e arbusti	alberi isolati
	gruppo di alberi

Catasto

Foglio di mappa	150
Particella	291
Subalterno	

Catasto Leopoldino

Sezione	-
Foglio	-



Data rilievo: 01-ott-19 Aggiornamento scheda: Ottobre 2019

Toponimo n.i.

Estratto del Catasto Leopoldino



Estratto del Catasto di Impianto



Estratto della Carta Tecnica Regionale



Informazioni relative al contesto

Giacitura del terreno	pianura
Visibilità nel contesto	poco visibile
Area di pertinenza	poco articolato
Strada di accesso	sterrata
Sistemazioni esterne	orto
	erba
Alberi e arbusti	alberi isolati
	gruppo di alberi

Catasto

Foglio di mappa	150
Particella	317_319
Subalterno	

Catasto Leopoldino

Sezione	-
Foglio	-



L'edificio



Beni culturali ed edifici notificati ai sensi dell'art. 10 del D.lgs. 42/2004 e successive modifiche

Numero di archivio

Denominazione

Strada o via

Località

N. del Decreto Legge

Beni paesaggistici ai sensi dell'art. 134 del D.lgs. 42/2004, e successive modifiche

Aree art. 136, ex L.1497

Aree art. 142, comma c

PTCP - Aree di Pertinenza

SIR-SIC - Siti d'importanza regionale e comunitaria

PIANO STRUTTURALE

Sistemi di paesaggio - Titolo V

1. Asciano e il fronte termale del travertino

U.T.O.E. - Titolo VIII

N.1 Asciano

Funzione agricola

Prevalente funzione agricola

Dati generali

Tipologia edilizia

annesso agricolo

Descrizione estesa

N. dei piani

1

Elementi costruttivi

Coperture

a capanna

Manto di copertura

coppi ed embrici vecchi

Volumi oltre gronda

camino moderno

Tipologia della gronda

varese con le tavelle

Tipologia delle murature

intonaci

Elementi architettonici

Elementi decorativi

Tipologia degli infissi

non tradizionali

Infissi

in legno

in ferro

Stato di conservazione

Presenza di superfetazioni

Problemi statici

Stato conservazione:

- generale

buono

- delle pertinenze

buono

- delle strutture

buono

- dei materiali

buono



Data rilievo: 01-ott-19 Aggiornamento scheda: Ottobre 2019

Toponimo n.i.

Estratto del Catasto Leopoldino



Estratto del Catasto di Impianto



Estratto della Carta Tecnica Regionale



Informazioni relative al contesto

Giacitura del terreno	pianura
Visibilità nel contesto	poco visibile
Area di pertinenza	poco articolato
Strada di accesso	sterrata
Sistemazioni esterne	orto
	erba
Alberi e arbusti	alberi isolati
	gruppo di alberi

Catasto

Foglio di mappa	150
Particella	250
Subalterno	

Catasto Leopoldino

Sezione	-
Foglio	-



L'edificio



Beni culturali ed edifici notificati ai sensi dell'art. 10 del D.lgs. 42/2004 e successive modifiche

Numero di archivio

Denominazione

Strada o via

Località

N. del Decreto Legge

Beni paesaggistici ai sensi dell'art. 134 del D.lgs. 42/2004, e successive modifiche

Aree art. 136, ex L.1497

Aree art. 142, comma c

PTCP - Aree di Pertinenza

SIR-SIC - Siti d'importanza regionale e comunitaria

PIANO STRUTTURALE

Sistemi di paesaggio - Titolo V

1. Asciano e il fronte termale del travertino

U.T.O.E. - Titolo VIII

N.1 Asciano

Funzione agricola

Prevalente funzione agricola

Dati generali

Tipologia edilizia

annesso agricolo

Descrizione estesa

N. dei piani

1

Elementi costruttivi

Coperture

a capanna

Manto di copertura

coppi ed embrici nuovi

Volumi oltre gronda

camino moderno

Tipologia della gronda

altro

Tipologia delle murature

intonaci

Elementi architettonici

Elementi decorativi

Tipologia degli infissi

non tradizionali

Infissi

in legno

Stato di conservazione

Presenza di superfetazioni

Problemi statici

Stato conservazione:

- generale

buono

- delle pertinenze

buono

- delle strutture

buono

- dei materiali

buono



Data rilievo: 01-ott-19 Aggiornamento scheda: Ottobre 2019

Toponimo n.i.

Estratto del Catasto Leopoldino



Estratto del Catasto di Impianto



Estratto della Carta Tecnica Regionale



Informazioni relative al contesto

Giacitura del terreno	pianura
Visibilità nel contesto	poco visibile
Area di pertinenza	poco articolato
Strada di accesso	sterrata
Sistemazioni esterne	orto
	erba
Alberi e arbusti	alberi isolati
	gruppo di alberi

Catasto

Foglio di mappa	150
Particella	366
Subalterno	

Catasto Leopoldino

Sezione	-
Foglio	-



Data rilievo: 01-ott-19 Aggiornamento scheda: Ottobre 2019

Toponimo n.i.

Estratto del Catasto Leopoldino



Estratto del Catasto di Impianto



Estratto della Carta Tecnica Regionale



Informazioni relative al contesto

Giacitura del terreno	pianura
Visibilità nel contesto	poco visibile
Area di pertinenza	poco articolato
Strada di accesso	sterrata
Sistemazioni esterne	orto
	erba
Alberi e arbusti	alberi isolati
	gruppo di alberi

Catasto

Foglio di mappa	150
Particella	290
Subalterno	

Catasto Leopoldino

Sezione	-
Foglio	-



Data rilievo: 08-dic-11 Aggiornamento scheda: Ottobre 2019

Toponimo n.i.

Estratto del Catasto Leopoldino



Estratto del Catasto di Impianto



Estratto della Carta Tecnica Regionale



Informazioni relative al contesto

Giacitura del terreno	pianura
Visibilità nel contesto	discretamente visibile
Area di pertinenza	poco articolato
Strada di accesso	sterrata
Sistemazioni esterne	erba
Alberi e arbusti	

Catasto

Foglio di mappa	150
Particella	292
Subalterno	

Catasto Leopoldino

Sezione	-
Foglio	-



Data rilievo: 10-dic-11 Aggiornamento scheda: Ottobre 2019

Toponimo n.i.

Estratto del Catasto Leopoldino



Estratto del Catasto di Impianto



Estratto della Carta Tecnica Regionale



Informazioni relative al contesto

Giacitura del terreno	sommità
Visibilità nel contesto	discretamente visibile
Area di pertinenza	poco articolato
Strada di accesso	asfalto
Sistemazioni esterne	giardino
Alberi e arbusti	gruppo di alberi

Catasto

Foglio di mappa	150
Particella	274
Subalterno	

Catasto Leopoldino

Sezione	-
Foglio	-



Data rilievo: 10-dic-11 Aggiornamento scheda: Ottobre 2019

Toponimo n.i.

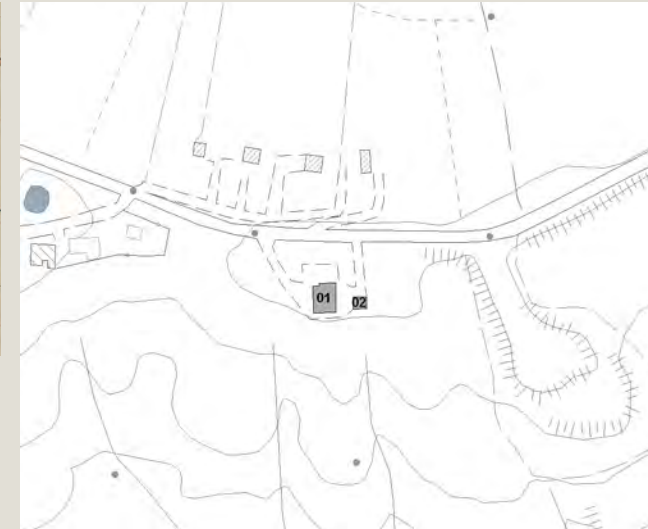
Estratto del Catasto Leopoldino



Estratto del Catasto di Impianto



Estratto della Carta Tecnica Regionale



Informazioni relative al contesto

Giacitura del terreno	sommità
Visibilità nel contesto	discretamente visibile
Area di pertinenza	poco articolato
Strada di accesso	asfalto
Sistemazioni esterne	giardino
Alberi e arbusti	gruppo di alberi

Catasto

Foglio di mappa	150
Particella	325
Subalterno	

Catasto Leopoldino

Sezione	-
Foglio	-



Data rilievo: 10-dic-11 Aggiornamento scheda: Ottobre 2019

Toponimo n.i.

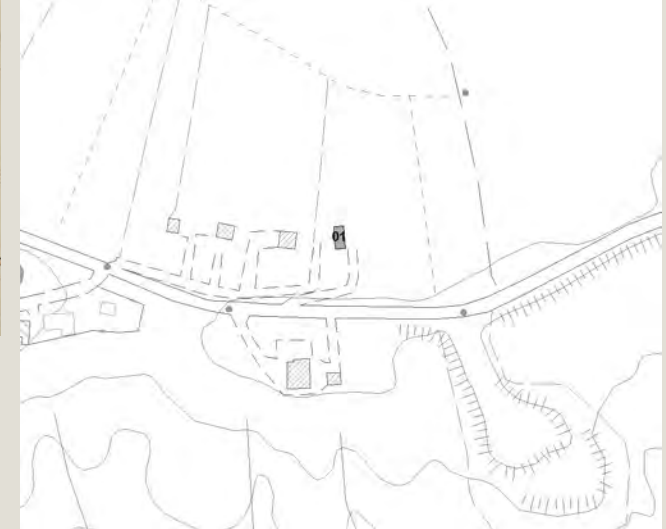
Estratto del Catasto Leopoldino



Estratto del Catasto di Impianto



Estratto della Carta Tecnica Regionale



Informazioni relative al contesto

Giacitura del terreno	pianura
Visibilità nel contesto	discretamente visibile
Area di pertinenza	poco articolato
Strada di accesso	sterrata
Sistemazioni esterne	orto
Alberi e arbusti	gelso

Catasto

Foglio di mappa	149
Particella	331
Subalterno	

Catasto Leopoldino

Sezione	-
Foglio	-



Data rilievo: 10-dic-11 Aggiornamento scheda: Ottobre 2019

Toponimo n.i.

Estratto del Catasto Leopoldino



Estratto del Catasto di Impianto



Estratto della Carta Tecnica Regionale



Informazioni relative al contesto

Giacitura del terreno	pianura
Visibilità nel contesto	discretamente visibile
Area di pertinenza	poco articolato
Strada di accesso	asfalto
Sistemazioni esterne	Orto
Alberi e arbusti	gelso

Catasto

Foglio di mappa	149
Particella	339_341
Subalterno	

Catasto Leopoldino

Sezione	-
Foglio	-



L'edificio



Beni culturali ed edifici notificati ai sensi dell'art. 10 del D.lgs. 42/2004 e successive modifiche

Numero di archivio

Denominazione

Strada o via

Località

N. del Decreto Legge

Beni paesaggistici ai sensi dell'art. 134 del D.lgs. 42/2004, e successive modifiche

Aree art. 136, ex L.1497

Aree art. 142, comma c

PTCP - Aree di Pertinenza

SIR-SIC - Siti d'importanza regionale e comunitaria

PIANO STRUTTURALE

Sistemi di paesaggio - Titolo V

U.T.O.E. - Titolo VIII

Funzione agricola

1. Asciano e il fronte termale del travertino

N.1 Asciano

Prevalente funzione agricola

Dati generali

Tipologia edilizia

manufatti di servizio

Descrizione estesa

N. dei piani

1

Elementi costruttivi

Coperture

a capanna

Manto di copertura

coppi e coppi nuovi

Volumi oltre gronda

Tipologia della gronda

laterizio armato o c.a.

Tipologia delle murature

intonaci

Elementi architettonici

Elementi decorativi

Tipologia degli infissi

Tradizionali

Infissi

in legno

Stato di conservazione

Presenza di superfetazioni

Problemi statici

Stato conservazione:

- generale

mediamente conservato

- delle pertinenze

mediamente conservato

- delle strutture

mediamente conservato

- dei materiali

mediamente conservato



Data rilievo: 10-dic-11 Aggiornamento scheda: Ottobre 2019

Toponimo n.i.

Estratto del Catasto Leopoldino



Estratto del Catasto di Impianto



Estratto della Carta Tecnica Regionale



Informazioni relative al contesto

Giacitura del terreno	pianura
Visibilità nel contesto	discretamente visibile
Area di pertinenza	poco articolato
Strada di accesso	asfalto
Sistemazioni esterne	orto
Alberi e arbusti	gruppo di alberi

Catasto

Foglio di mappa	149
Particella	431_337
Subalterno	

Catasto Leopoldino

Sezione	-
Foglio	-



Data rilievo: 10-dic-11 Aggiornamento scheda: Ottobre 2019

Toponimo n.i.

Estratto del Catasto Leopoldino



Estratto del Catasto di Impianto



Estratto della Carta Tecnica Regionale



Informazioni relative al contesto

Giacitura del terreno	pianura
Visibilità nel contesto	discretamente visibile
Area di pertinenza	poco articolato
Strada di accesso	asfalto
Sistemazioni esterne	orto
Alberi e arbusti	gruppo di alberi

Catasto

Foglio di mappa	149
Particella	333_432
Subalterno	

Catasto Leopoldino

Sezione	-
Foglio	-



Data rilievo: 10-dic-11 Aggiornamento scheda: Ottobre 2019

Toponimo n.i.

Estratto del Catasto Leopoldino



Estratto del Catasto di Impianto



Estratto della Carta Tecnica Regionale



Informazioni relative al contesto

Giacitura del terreno	pianura
Visibilità nel contesto	discretamente visibile
Area di pertinenza	poco articolato
Strada di accesso	asfalto
Sistemazioni esterne	orto
Alberi e arbusti	alberi isolati

Catasto

Foglio di mappa	149
Particella	425_435
Subalterno	

Catasto Leopoldino

Sezione	-
Foglio	-



Data rilievo: 10-dic-11 Aggiornamento scheda: Ottobre 2019

Toponimo n.i.

Estratto del Catasto Leopoldino



Estratto del Catasto di Impianto



Estratto della Carta Tecnica Regionale



Informazioni relative al contesto

Giacitura del terreno	pianura
Visibilità nel contesto	discretamente visibile
Area di pertinenza	poco articolato
Strada di accesso	asfalto
Sistemazioni esterne	giardino
Alberi e arbusti	gruppo di alberi

Catasto

Foglio di mappa	149
Particella	421
Subalterno	

Catasto Leopoldino

Sezione	-
Foglio	-



L'edificio



Beni culturali ed edifici notificati ai sensi dell'art. 10 del D.lgs. 42/2004 e successive modifiche

Numero di archivio

Denominazione

Strada o via

Località

N. del Decreto Legge

Beni paesaggistici ai sensi dell'art. 134 del D.lgs. 42/2004, e successive modifiche

Aree art. 136, ex L.1497

Aree art. 142, comma c

PTCP - Aree di Pertinenza

SIR-SIC - Siti d'importanza regionale e comunitaria

PIANO STRUTTURALE

Sistemi di paesaggio - Titolo V

1. Asciano e il fronte termale del travertino

U.T.O.E. - Titolo VIII

N.1 Asciano

Funzione agricola

Prevalente funzione agricola

Dati generali

Tipologia edilizia

altro

Descrizione estesa

N. dei piani

1

Elementi costruttivi

Coperture

a capanna

Manto di copertura

coppi e coppi vecchi

Volumi oltre gronda

Tipologia della gronda

correnti in legno con tavelle

Tipologia delle murature

intonaci

Elementi architettonici

Elementi decorativi

Tipologia degli infissi

tradizionali

Infissi

in legno

Stato di conservazione

Presenza di superfetazioni

Problemi statici

Stato conservazione:

- generale

buono

- delle pertinenze

buono

- delle strutture

buono

- dei materiali

buono



Data rilievo: 10-dic-11 Aggiornamento scheda: Ottobre 2019

Toponimo n.i.

Estratto del Catasto Leopoldino



Estratto del Catasto di Impianto



Estratto della Carta Tecnica Regionale



Informazioni relative al contesto

Giacitura del terreno	pianura
Visibilità nel contesto	discretamente visibile
Area di pertinenza	poco articolato
Strada di accesso	sterrata
Sistemazioni esterne	piazzale sterrato
Alberi e arbusti	alberi isolati

Catasto

Foglio di mappa	149
Particella	419
Subalterno	

Catasto Leopoldino

Sezione	-
Foglio	-



L'edificio



Beni culturali ed edifici notificati ai sensi dell'art. 10 del D.lgs. 42/2004 e successive modifiche

Numero di archivio

Denominazione

Strada o via

Località

N. del Decreto Legge

Beni paesaggistici ai sensi dell'art. 134 del D.lgs. 42/2004, e successive modifiche

Aree art. 136, ex L.1497

Aree art. 142, comma c

PTCP - Aree di Pertinenza

SIR-SIC - Siti d'importanza regionale e comunitaria

PIANO STRUTTURALE

Sistemi di paesaggio - Titolo V

1. Asciano e il fronte termale del travertino

U.T.O.E. - Titolo VIII

N.1 Asciano

Funzione agricola

Prevalente funzione agricola

Dati generali

Tipologia edilizia

manufatti di servizio

Descrizione estesa

N. dei piani

1

Elementi costruttivi

Coperture

a capanna

Manto di copertura

marsigliesi

Volumi oltre gronda

camino moderno

Tipologia della gronda

laterizio armato o c.a.

Tipologia delle murature

intonaci

Elementi architettonici

Elementi decorativi

Tipologia degli infissi

non tradizionali

Infissi

in alluminio

Stato di conservazione

Presenza di superfetazioni

Problemi statici

Stato conservazione:

- generale

mediamente conservato

- delle pertinenze

mediamente conservato

- delle strutture

mediamente conservato

- dei materiali

mediamente conservato



Data rilievo: 10-dic-11 Aggiornamento scheda: Ottobre 2019

Toponimo n.i.

Estratto del Catasto Leopoldino



Estratto del Catasto di Impianto



Estratto della Carta Tecnica Regionale



Informazioni relative al contesto

Giacitura del terreno	pianura
Visibilità nel contesto	discretamente visibile
Area di pertinenza	poco articolato
Strada di accesso	sterrata
Sistemazioni esterne	piazzale sterrato
Alberi e arbusti	alberi isolati

Catasto

Foglio di mappa	149
Particella	406
Subalterno	

Catasto Leopoldino

Sezione	-
Foglio	-



L'edificio



Beni culturali ed edifici notificati ai sensi dell'art. 10 del D.lgs. 42/2004 e successive modifiche

Numero di archivio

Denominazione

Strada o via

Località

N. del Decreto Legge

Beni paesaggistici ai sensi dell'art. 134 del D.lgs. 42/2004, e successive modifiche

Aree art. 136, ex L.1497

Aree art. 142, comma c

PTCP - Aree di Pertinenza

SIR-SIC - Siti d'importanza regionale e comunitaria

PIANO STRUTTURALE

Sistemi di paesaggio - Titolo V

1. Asciano e il fronte termale del travertino

U.T.O.E. - Titolo VIII

N.1 Asciano

Funzione agricola

Prevalente funzione agricola

Dati generali

Tipologia edilizia

annesso agricolo

Descrizione estesa

N. dei piani

1

Elementi costruttivi

Coperture

a capanna

Manto di copertura

marsigliesi

Volumi oltre gronda

Tipologia della gronda

liscia orizzontale

Tipologia delle murature

mattoni nuovi

Elementi architettonici

Elementi decorativi

Tipologia degli infissi

non tradizionali

Infissi

in ferro

Stato di conservazione

Presenza di superfetazioni

Problemi statici

Stato conservazione:

- generale

mediamente conservato

- delle pertinenze

mediamente conservato

- delle strutture

mediamente conservato

- dei materiali

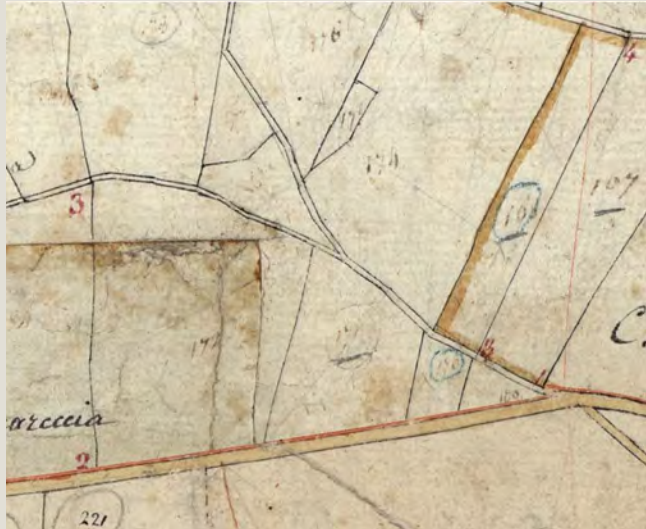
mediamente conservato



Data rilievo: 10-dic-11 Aggiornamento scheda: Ottobre 2019

Toponimo n.i.

Estratto del Catasto Leopoldino



Estratto del Catasto di Impianto



Estratto della Carta Tecnica Regionale



Informazioni relative al contesto

Giacitura del terreno	sommità
Visibilità nel contesto	discretamente visibile
Area di pertinenza	poco articolato
Strada di accesso	sterrata
Sistemazioni esterne	piazzale sterrato
Alberi e arbusti	gruppo di alberi

Catasto

Foglio di mappa	149
Particella	382
Subalterno	

Catasto Leopoldino

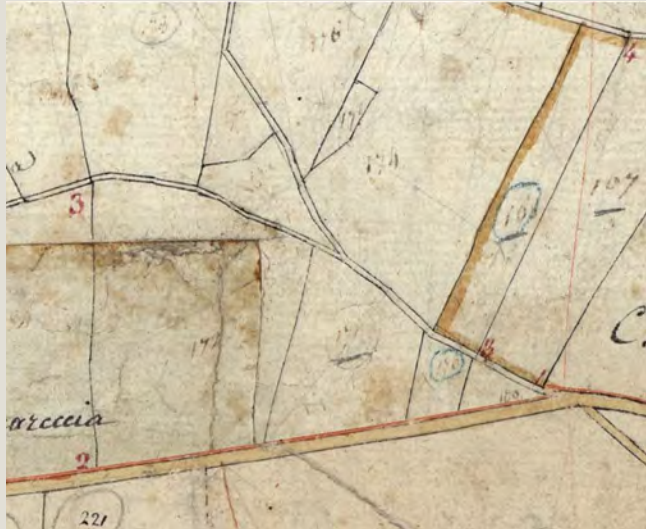
Sezione	-
Foglio	-



Data rilievo: 10-dic-11 Aggiornamento scheda: Ottobre 2019

Toponimo n.i.

Estratto del Catasto Leopoldino



Estratto del Catasto di Impianto



Estratto della Carta Tecnica Regionale



Informazioni relative al contesto

Giacitura del terreno	sommità
Visibilità nel contesto	discretamente visibile
Area di pertinenza	poco articolato
Strada di accesso	sterrata
Sistemazioni esterne	piazzale sterrato
Alberi e arbusti	gruppo di alberi

Catasto

Foglio di mappa	149
Particella	141
Subalterno	

Catasto Leopoldino

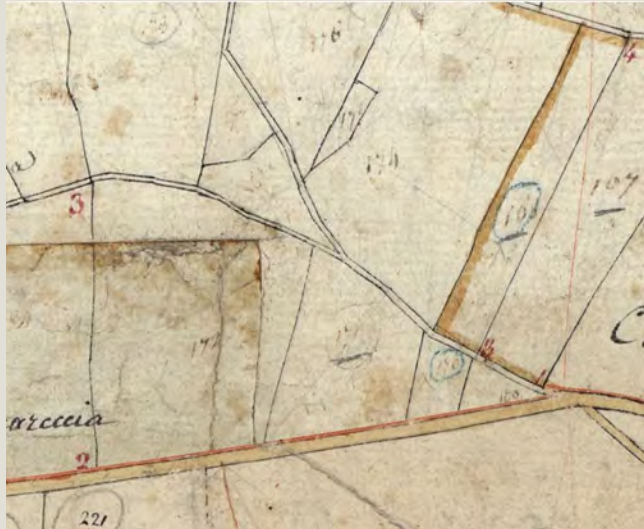
Sezione	-
Foglio	-



Data rilievo: 10-dic-11 Aggiornamento scheda: Ottobre 2019

Toponimo n.i.

Estratto del Catasto Leopoldino



Estratto del Catasto di Impianto



Estratto della Carta Tecnica Regionale



Informazioni relative al contesto

Giacitura del terreno	sommità
Visibilità nel contesto	discretamente visibile
Area di pertinenza	poco articolato
Strada di accesso	sterrata
Sistemazioni esterne	piazzale sterrato
Alberi e arbusti	gruppo di alberi

Catasto

Foglio di mappa	149
Particella	381
Subalterno	

Catasto Leopoldino

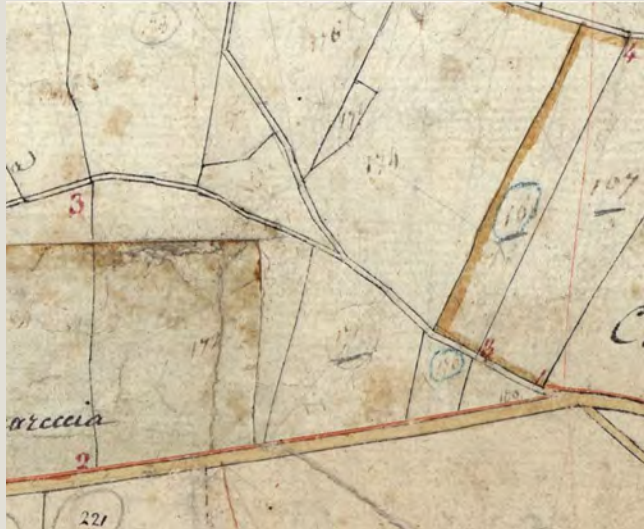
Sezione	-
Foglio	-



Data rilievo: 10-dic-11 Aggiornamento scheda: Ottobre 2019

Toponimo n.i.

Estratto del Catasto Leopoldino



Estratto del Catasto di Impianto



Estratto della Carta Tecnica Regionale



Informazioni relative al contesto

Giacitura del terreno	sommità
Visibilità nel contesto	discretamente visibile
Area di pertinenza	poco articolato
Strada di accesso	sterrata
Sistemazioni esterne	piazzale sterrato
Alberi e arbusti	gruppo di alberi

Catasto

Foglio di mappa	149
Particella	380
Subalterno	

Catasto Leopoldino

Sezione	-
Foglio	-



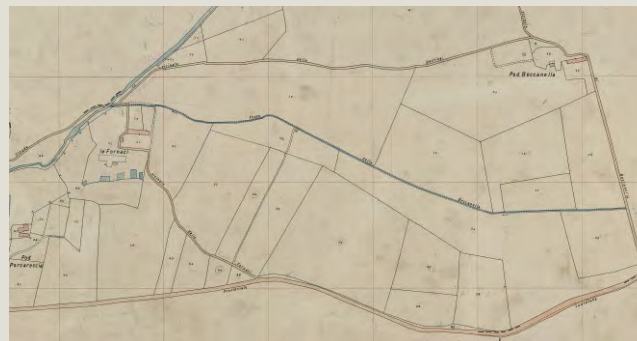
Data rilievo: 08-dic-11 Aggiornamento scheda: Dicembre 2021

Toponimo n.i.

Estratto del Catasto Leopoldino



Estratto del Catasto di Impianto



Estratto della Carta Tecnica Regionale



Informazioni relative al contesto

Giacitura del terreno	pianura
Visibilità nel contesto	discretamente visibile
Area di pertinenza	poco articolato
Strada di accesso	asfalto
Sistemazioni esterne	giardino
Alberi e arbusti	gruppo di alberi

Catasto

Foglio di mappa	149
Particella	277
Subalterno	

Catasto Leopoldino

Sezione	-
Foglio	-



L'edificio



Beni culturali ed edifici notificati ai sensi dell'art. 10 del D.lgs. 42/2004 e successive modifiche

Numero di archivio

Denominazione

Strada o via

Località

N. del Decreto Legge

Beni paesaggistici ai sensi dell'art. 134 del D.lgs. 42/2004, e successive modifiche

Aree art. 136, ex L.1497

Aree art. 142, comma c

PTCP - Aree di Pertinenza

SIR-SIC - Siti d'importanza regionale e comunitaria

PIANO STRUTTURALE

Sistemi di paesaggio - Titolo V

U.T.O.E. - Titolo VIII

Funzione agricola

1. Asciano e il fronte termale del travertino

N.1 Asciano

Prevalente funzione agricola

Dati generali

Tipologia edilizia

residenza

Descrizione estesa

N. dei piani

2

Elementi costruttivi

Coperture

a capanna

Manto di copertura

marsigliesi

Volumi oltre gronda

camino moderno

Tipologia della gronda

liscia orizzontale

Tipologia delle murature

intonaci

Elementi architettonici

loggiati originali

Elementi decorativi

Tipologia degli infissi

non tradizionali

Infissi

in legno

Stato di conservazione

Presenza di superfetazioni

Problemi statici

Stato conservazione:

- generale

mediamente conservato

- delle pertinenze

mediamente conservato

- delle strutture

mediamente conservato

- dei materiali

mediamente conservato



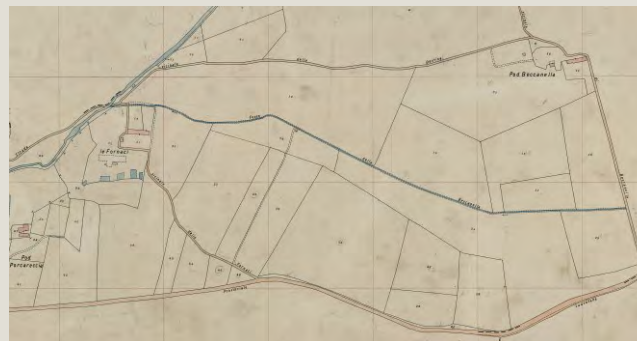
Data rilievo: 08-dic-11 Aggiornamento scheda: Dicembre 2021

Toponimo n.i.

Estratto del Catasto Leopoldino



Estratto del Catasto di Impianto



Estratto della Carta Tecnica Regionale



Informazioni relative al contesto

Giacitura del terreno	pianura
Visibilità nel contesto	discretamente visibile
Area di pertinenza	poco articolato
Strada di accesso	asfalto
Sistemazioni esterne	giardino
Alberi e arbusti	gruppo di alberi

Catasto

Foglio di mappa	149
Particella	434
Subalterno	

Catasto Leopoldino

Sezione	-
Foglio	-



L'edificio



Beni culturali ed edifici notificati ai sensi dell'art. 10 del D.lgs. 42/2004 e successive modifiche

Numero di archivio

Denominazione

Strada o via

Località

N. del Decreto Legge

Beni paesaggistici ai sensi dell'art. 134 del D.lgs. 42/2004, e successive modifiche

Aree art. 136, ex L.1497

Aree art. 142, comma c

PTCP - Aree di Pertinenza

SIR-SIC - Siti d'importanza regionale e comunitaria

PIANO STRUTTURALE

Sistemi di paesaggio - Titolo V

U.T.O.E. - Titolo VIII

Funzione agricola

1. Asciano e il fronte termale del travertino

N.1 Asciano

Prevalente funzione agricola

Dati generali

Tipologia edilizia

annesso agricolo

Descrizione estesa

N. dei piani

1

Elementi costruttivi

Coperture

ad una falda

Manto di copertura

marsigliesi

Volumi oltre gronda

camino moderno

Tipologia della gronda

liscia orizzontale

Tipologia delle murature

intonaci

Elementi architettonici

Elementi decorativi

Tipologia degli infissi

non tradizionali

Infissi

in legno

Stato di conservazione

Presenza di superfetazioni

Problemi statici

Stato conservazione:

- generale

mediamente conservato

- delle pertinenze

mediamente conservato

- delle strutture

mediamente conservato

- dei materiali

mediamente conservato



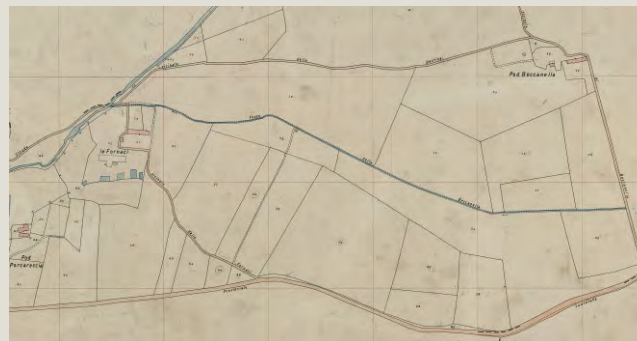
Data rilievo: 08-dic-11 Aggiornamento scheda: Dicembre 2021

Toponimo n.i.

Estratto del Catasto Leopoldino



Estratto del Catasto di Impianto



Estratto della Carta Tecnica Regionale



Informazioni relative al contesto

Giacitura del terreno	pianura
Visibilità nel contesto	discretamente visibile
Area di pertinenza	poco articolato
Strada di accesso	asfalto
Sistemazioni esterne	giardino
Alberi e arbusti	gruppo di alberi

Catasto

Foglio di mappa	149
Particella	434
Subalterno	

Catasto Leopoldino

Sezione	-
Foglio	-



Data rilievo: 08-dic-11 Aggiornamento scheda: Ottobre 2019

Toponimo n.i.

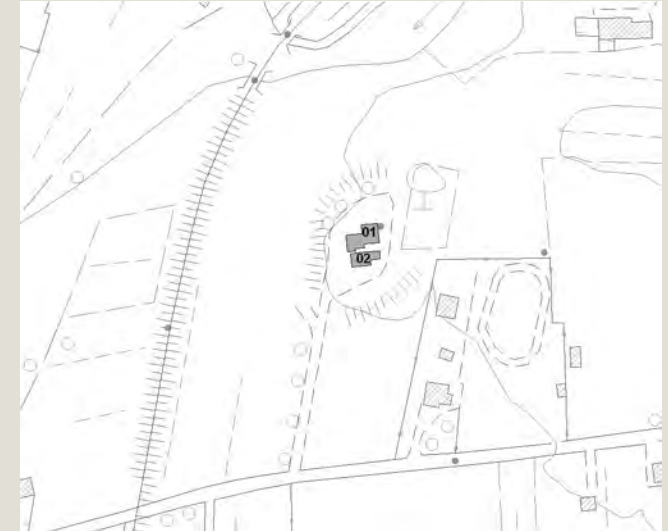
Estratto del Catasto Leopoldino



Estratto del Catasto di Impianto



Estratto della Carta Tecnica Regionale



Informazioni relative al contesto

Giacitura del terreno	sommità
Visibilità nel contesto	discretamente visibile
Area di pertinenza	molto articolato
Strada di accesso	sterrata
Sistemazioni esterne	piazzale sterrato
	erba
	giardino
Alberi e arbusti	cipressi isolati
	gruppo di alberi

Catasto

Foglio di mappa	149
Particella	37
Subalterno	

Catasto Leopoldino

Sezione	-
Foglio	-



L'edificio



Beni culturali ed edifici notificati ai sensi dell'art. 10 del D.lgs. 42/2004 e successive modifiche

Numero di archivio

Denominazione

Strada o via

Località

N. del Decreto Legge

Beni paesaggistici ai sensi dell'art. 134 del D.lgs. 42/2004, e successive modifiche

Aree art. 136, ex L.1497

Aree art. 142, comma c

PTCP - Aree di Pertinenza

SIR-SIC - Siti d'importanza regionale e comunitaria

PIANO STRUTTURALE

Sistemi di paesaggio - Titolo V

1. Asciano e il fronte termale del travertino

U.T.O.E. - Titolo VIII

N.1 Asciano

Funzione agricola

Prevalente funzione agricola

Dati generali

Tipologia edilizia

casa colonica

Descrizione estesa

N. dei piani

1

Elementi costruttivi

Coperture

a capanna

Manto di copertura

coppi e coppi vecchi

Volumi oltre gronda

camino tradizionale

Tipologia della gronda

in cotto

Tipologia delle murature

pietrame e mattoni con commenti in calce

Elementi architettonici

loggiate originali

Elementi decorativi

aperture ad arco

Tipologia degli infissi

tradizionali

Infissi

in legno

Stato di conservazione

Presenza di superfetazioni

Problemi statici

Stato conservazione:

- generale

buono

- delle pertinenze

buono

- delle strutture

buono

- dei materiali

buono



Data rilievo: 08-dic-11 Aggiornamento scheda: Ottobre 2019

Toponimo n.i.

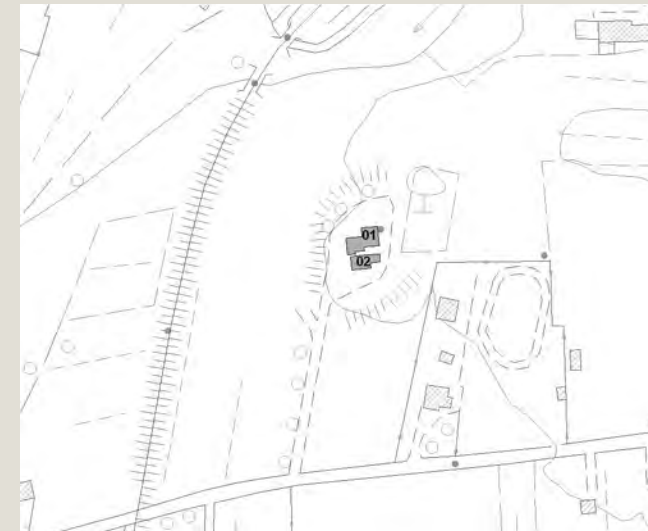
Estratto del Catasto Leopoldino



Estratto del Catasto di Impianto



Estratto della Carta Tecnica Regionale



Informazioni relative al contesto

Giacitura del terreno	sommità
Visibilità nel contesto	discretamente visibile
Area di pertinenza	molto articolato
Strada di accesso	sterrata
Sistemazioni esterne	piazzale sterrato
	erba
	giardino
Alberi e arbusti	cipressi isolati
	gruppo di alberi

Catasto

Foglio di mappa	149
Particella	37
Subalterno	

Catasto Leopoldino

Sezione	-
Foglio	-



Data rilievo: 08-dic-11 Aggiornamento scheda: Ottobre 2019

Toponimo n.i.

Estratto del Catasto Leopoldino



Estratto del Catasto di Impianto



Estratto della Carta Tecnica Regionale



Informazioni relative al contesto

Giacitura del terreno	pianura
Visibilità nel contesto	discretamente visibile
Area di pertinenza	poco articolato
Strada di accesso	sterrata
Sistemazioni esterne	piazzale sterrato
Alberi e arbusti	

Catasto

Foglio di mappa	150
Particella	328
Subalterno	

Catasto Leopoldino

Sezione	-
Foglio	-



Data rilievo: 08-dic-11 Aggiornamento scheda: Ottobre 2019

Toponimo n.i.

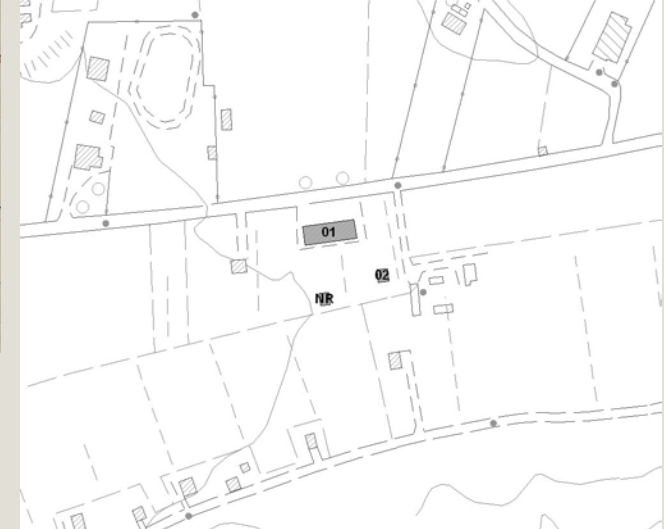
Estratto del Catasto Leopoldino



Estratto del Catasto di Impianto



Estratto della Carta Tecnica Regionale



Informazioni relative al contesto

Giacitura del terreno	pianura
Visibilità nel contesto	discretamente visibile
Area di pertinenza	poco articolato
Strada di accesso	asfalto
Sistemazioni esterne	giardino
Alberi e arbusti	

Catasto

Foglio di mappa	150
Particella	62
Subalterno	

Catasto Leopoldino

Sezione	-
Foglio	-



Data rilievo: 08-dic-11 Aggiornamento scheda: Ottobre 2019

Toponimo n.i.

Estratto del Catasto Leopoldino



Estratto del Catasto di Impianto



Estratto della Carta Tecnica Regionale



Informazioni relative al contesto

Giacitura del terreno	pianura
Visibilità nel contesto	discretamente visibile
Area di pertinenza	poco articolato
Strada di accesso	asfalto
Sistemazioni esterne	giardino
Alberi e arbusti	

Catasto

Foglio di mappa	150
Particella	281
Subalterno	

Catasto Leopoldino

Sezione	-
Foglio	-



Data rilievo: 08-dic-11 Aggiornamento scheda: Ottobre 2019

Toponimo n.i.

Estratto del Catasto Leopoldino



Estratto del Catasto di Impianto



Estratto della Carta Tecnica Regionale



Informazioni relative al contesto

Giacitura del terreno	pianura
Visibilità nel contesto	discretamente visibile
Area di pertinenza	
Strada di accesso	sterrata
Sistemazioni esterne	piazzale sterrato
Alberi e arbusti	

Catasto

Foglio di mappa	150
Particella	320
Subalterno	

Catasto Leopoldino

Sezione	-
Foglio	-



Data rilievo: 08-dic-11 Aggiornamento scheda: Ottobre 2019

Toponimo n.i.

Estratto del Catasto Leopoldino



Estratto del Catasto di Impianto



Estratto della Carta Tecnica Regionale



Informazioni relative al contesto

Giacitura del terreno	pianura
Visibilità nel contesto	discretamente visibile
Area di pertinenza	
Strada di accesso	sterrata
Sistemazioni esterne	piazzale sterrato
Alberi e arbusti	

Catasto

Foglio di mappa	150
Particella	277
Subalterno	

Catasto Leopoldino

Sezione	-
Foglio	-



Data rilievo: 10-dic-11 Aggiornamento scheda: Ottobre 2019

Toponimo n.i.

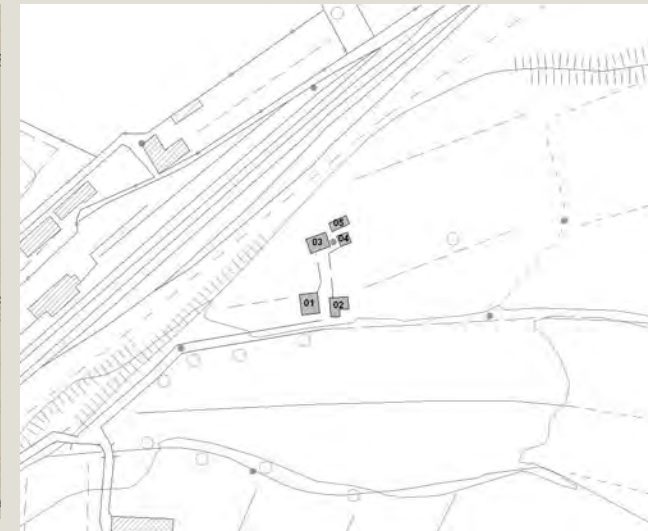
Estratto del Catasto Leopoldino



Estratto del Catasto di Impianto



Estratto della Carta Tecnica Regionale



Informazioni relative al contesto

Giacitura del terreno	pianura
Visibilità nel contesto	discretamente visibile
Area di pertinenza	poco articolato
Strada di accesso	asfalto
Sistemazioni esterne	giardino
Alberi e arbusti	

Catasto

Foglio di mappa	149
Particella	417
Subalterno	

Catasto Leopoldino

Sezione	-
Foglio	-



L'edificio



Beni culturali ed edifici notificati ai sensi dell'art. 10 del D.lgs. 42/2004 e successive modifiche

Numero di archivio

Denominazione

Strada o via

Località

N. del Decreto Legge

Beni paesaggistici ai sensi dell'art. 134 del D.lgs. 42/2004, e successive modifiche

Aree art. 136, ex L.1497

Aree art. 142, comma c

PTCP - Aree di Pertinenza

SIR-SIC - Siti d'importanza regionale e comunitaria

PIANO STRUTTURALE

Sistemi di paesaggio - Titolo V

1. Asciano e il fronte termale del travertino

U.T.O.E. - Titolo VIII

N.1 Asciano

Funzione agricola

Esclusiva funzione agricola

Dati generali

Tipologia edilizia

residenza

Descrizione estesa

N. dei piani

1

Elementi costruttivi

Coperture

a capanna

Manto di copertura

marsigliesi

Volumi oltre gronda

camino moderno

Tipologia della gronda

liscia orizzontale

Tipologia delle murature

intonaci

Elementi architettonici

Elementi decorativi

Tipologia degli infissi

tradizionali

Infissi

in legno

persiane

Stato di conservazione

Presenza di superfetazioni

Problemi statici

Stato conservazione:

- generale

buono

- delle pertinenze

buono

- delle strutture

buono

- dei materiali

buono



Data rilievo: 10-dic-11 Aggiornamento scheda: Ottobre 2019

Toponimo n.i.

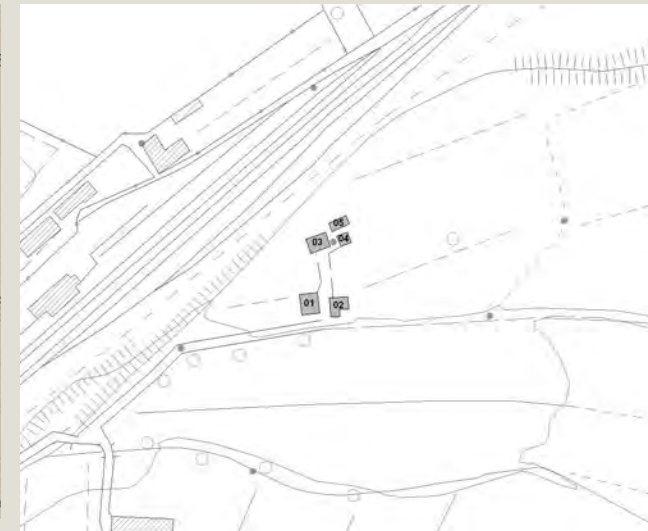
Estratto del Catasto Leopoldino



Estratto del Catasto di Impianto



Estratto della Carta Tecnica Regionale



Informazioni relative al contesto

Giacitura del terreno	pianura
Visibilità nel contesto	discretamente visibile
Area di pertinenza	poco articolato
Strada di accesso	asfalto
Sistemazioni esterne	giardino
Alberi e arbusti	

Catasto

Foglio di mappa	149
Particella	417
Subalterno	

Catasto Leopoldino

Sezione	-
Foglio	-



Data rilievo: 10-dic-11 Aggiornamento scheda: Ottobre 2019

Toponimo n.i.

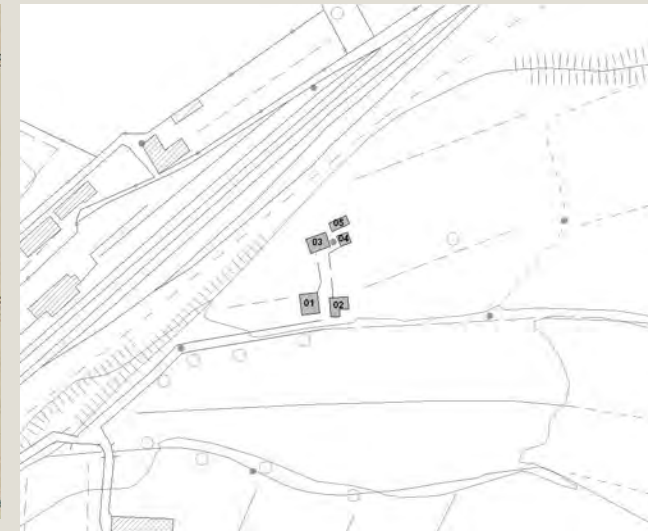
Estratto del Catasto Leopoldino



Estratto del Catasto di Impianto



Estratto della Carta Tecnica Regionale



Informazioni relative al contesto

Giacitura del terreno	pianura
Visibilità nel contesto	discretamente visibile
Area di pertinenza	poco articolato
Strada di accesso	asfalto
Sistemazioni esterne	giardino
Alberi e arbusti	

Catasto

Foglio di mappa	149
Particella	314
Subalterno	

Catasto Leopoldino

Sezione	-
Foglio	-



Data rilievo: 10-dic-11 Aggiornamento scheda: Ottobre 2019

Toponimo n.i.

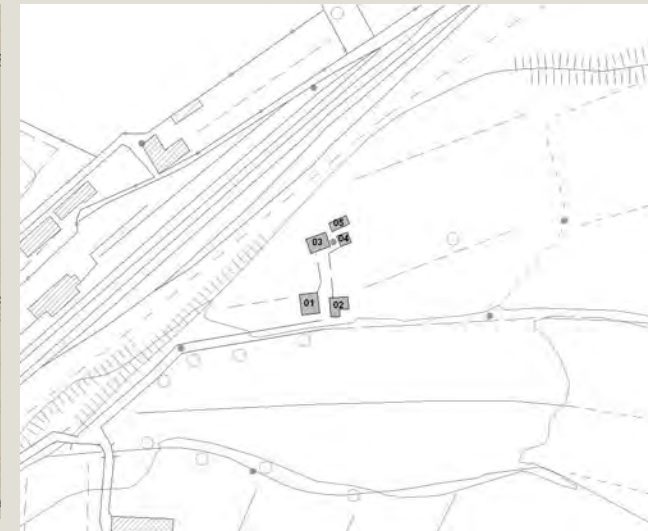
Estratto del Catasto Leopoldino



Estratto del Catasto di Impianto



Estratto della Carta Tecnica Regionale



Informazioni relative al contesto

Giacitura del terreno	pianura
Visibilità nel contesto	discretamente visibile
Area di pertinenza	poco articolato
Strada di accesso	asfalto
Sistemazioni esterne	giardino
Alberi e arbusti	

Catasto

Foglio di mappa	149
Particella	314
Subalterno	

Catasto Leopoldino

Sezione	-
Foglio	-



Data rilievo: 10-dic-11 Aggiornamento scheda: Ottobre 2019

Toponimo n.i.

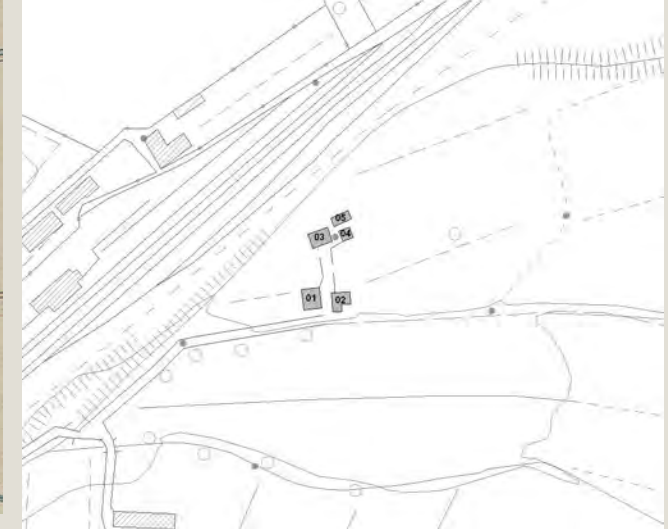
Estratto del Catasto Leopoldino



Estratto del Catasto di Impianto



Estratto della Carta Tecnica Regionale



Informazioni relative al contesto

Giacitura del terreno	pianura
Visibilità nel contesto	discretamente visibile
Area di pertinenza	poco articolato
Strada di accesso	asfalto
Sistemazioni esterne	giardino
Alberi e arbusti	

Catasto

Foglio di mappa	149
Particella	314
Subalterno	

Catasto Leopoldino

Sezione	-
Foglio	-



L'edificio



Beni culturali ed edifici notificati ai sensi dell'art. 10 del D.lgs. 42/2004 e successive modifiche

Numero di archivio

Denominazione

Strada o via

Località

N. del Decreto Legge

Beni paesaggistici ai sensi dell'art. 134 del D.lgs. 42/2004, e successive modifiche

Aree art. 136, ex L.1497

Aree art. 142, comma c

PTCP - Aree di Pertinenza

SIR-SIC - Siti d'importanza regionale e comunitaria

PIANO STRUTTURALE

Sistemi di paesaggio - Titolo V

1. Asciano e il fronte termale del travertino

U.T.O.E. - Titolo VIII

N.1 Asciano

Funzione agricola

Esclusiva funzione agricola

Dati generali

Tipologia edilizia

annesso agricolo

Descrizione estesa

N. dei piani

2

Elementi costruttivi

Coperture

a capanna

Manto di copertura

marsigliesi

Volumi oltre gronda

Tipologia della gronda

Tipologia delle murature

blocchi di cemento faccia a vista

Elementi architettonici

Elementi decorativi

Tipologia degli infissi

Infissi

tradizionali

in alluminio

Stato di conservazione

Presenza di superfetazioni

Problemi statici

Stato conservazione:

- generale

mediamente conservato

- delle pertinenze

buono

- delle strutture

mediamente conservato

- dei materiali

mediamente conservato



Data rilievo: 10-dic-11 Aggiornamento scheda: Ottobre 2019

Toponimo n.i.

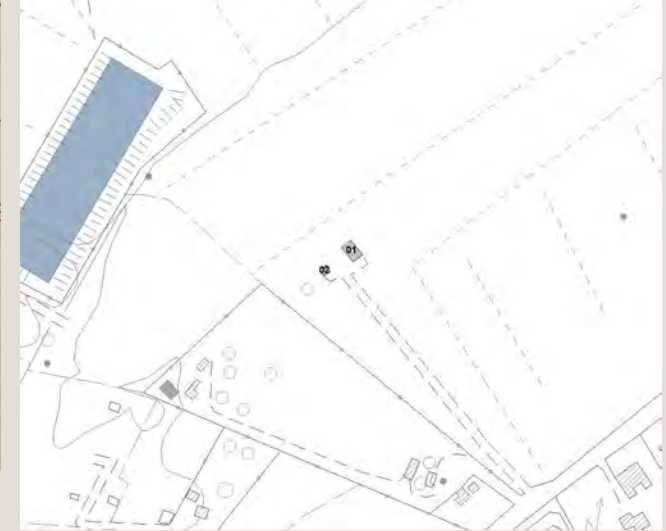
Estratto del Catasto Leopoldino



Estratto del Catasto di Impianto



Estratto della Carta Tecnica Regionale



Informazioni relative al contesto

Giacitura del terreno	pianura
Visibilità nel contesto	discretamente visibile
Area di pertinenza	
Strada di accesso	sterrata
Sistemazioni esterne	erba
Alberi e arbusti	

Catasto

Foglio di mappa	137
Particella	308
Subalterno	

Catasto Leopoldino

Sezione	-
Foglio	-



L'edificio



Beni culturali ed edifici notificati ai sensi dell'art. 10 del D.lgs. 42/2004 e successive modifiche

Numero di archivio

Denominazione

Strada o via

Località

N. del Decreto Legge

Beni paesaggistici ai sensi dell'art. 134 del D.lgs. 42/2004, e successive modifiche

Aree art. 136, ex L.1497

Aree art. 142, comma c

PTCP - Aree di Pertinenza

SIR-SIC - Siti d'importanza regionale e comunitaria

PIANO STRUTTURALE

Sistemi di paesaggio - Titolo V

1. Asciano e il fronte termale del travertino

U.T.O.E. - Titolo VIII

N.1 Asciano

Funzione agricola

Prevalente funzione agricola

Dati generali

Tipologia edilizia

manufatti di servizio

Descrizione estesa

N. dei piani

1

Elementi costruttivi

Coperture

a capanna

Manto di copertura

marsigliesi

Volumi oltre gronda

camino moderno

Tipologia della gronda

Tipologia delle murature

intonaci

Elementi architettonici

Elementi decorativi

Tipologia degli infissi

Infissi

non tradizionali

in alluminio

Stato di conservazione

Presenza di superfetazioni

corpi chiusi in aggetto

Problemi statici

Stato conservazione:

- generale

mediamente conservato

- delle pertinenze

mediamente conservato

- delle strutture

mediamente conservato

- dei materiali

mediamente conservato



Data rilievo: 20-gen-12 Aggiornamento scheda: Ottobre 2019

Toponimo n.i.

Estratto del Catasto Leopoldino



Estratto del Catasto di Impianto



Estratto della Carta Tecnica Regionale



Informazioni relative al contesto

Giacitura del terreno	pianura
Visibilità nel contesto	discretamente visibile
Area di pertinenza	
Strada di accesso	sterrata
Sistemazioni esterne	erba
Alberi e arbusti	

Catasto

Foglio di mappa	137
Particella	308
Subalterno	

Catasto Leopoldino

Sezione	-
Foglio	-



L'edificio



Beni culturali ed edifici notificati ai sensi dell'art. 10 del D.lgs. 42/2004 e successive modifiche

Numero di archivio

Denominazione

Strada o via

Località

N. del Decreto Legge

Beni paesaggistici ai sensi dell'art. 134 del D.lgs. 42/2004, e successive modifiche

Aree art. 136, ex L.1497

Aree art. 142, comma c

PTCP - Aree di Pertinenza

SIR-SIC - Siti d'importanza regionale e comunitaria

PIANO STRUTTURALE

Sistemi di paesaggio - Titolo V

1. Asciano e il fronte termale del travertino

U.T.O.E. - Titolo VIII

N.1 Asciano

Funzione agricola

Prevalente funzione agricola

Dati generali

Tipologia edilizia

manufatti di servizio

Descrizione estesa

N. dei piani

1

Elementi costruttivi

Coperture

a capanna

Manto di copertura

coppi ed embrici vecchi

Volumi oltre gronda

camino moderno

Tipologia della gronda

Tipologia delle murature

mattoni nuovi

Elementi architettonici

Elementi decorativi

Tipologia degli infissi

Infissi

non tradizionali

in ferro

Stato di conservazione

Presenza di superfetazioni

corpi chiusi in aggetto

Problemi statici

Stato conservazione:

- generale

mediamente conservato

- delle pertinenze

mediamente conservato

- delle strutture

mediamente conservato

- dei materiali

mediamente conservato



Data rilievo: 20-gen-12 Aggiornamento scheda: Dicembre 2021

Toponimo n.i.

Estratto del Catasto Leopoldino



Estratto del Catasto di Impianto



Estratto della Carta Tecnica Regionale



Informazioni relative al contesto

Giacitura del terreno	pianura
Visibilità nel contesto	poco visibile
Area di pertinenza	poco articolato
Strada di accesso	sterrata
Sistemazioni esterne	erba
Alberi e arbusti	alberi isolati

Catasto

Foglio di mappa	137
Particella	149
Subalterno	

Catasto Leopoldino

Sezione	-
Foglio	-



Data rilievo: 20-gen-12 Aggiornamento scheda: Dicembre 2021

Toponimo n.i.

Estratto del Catasto Leopoldino



Estratto del Catasto di Impianto



Estratto della Carta Tecnica Regionale



Informazioni relative al contesto

Giacitura del terreno	pianura
Visibilità nel contesto	poco visibile
Area di pertinenza	poco articolato
Strada di accesso	sterrata
Sistemazioni esterne	erba
Alberi e arbusti	alberi isolati

Catasto

Foglio di mappa	137
Particella	149
Subalterno	

Catasto Leopoldino

Sezione	-
Foglio	-



Data rilievo: 20-gen-12 Aggiornamento scheda: Ottobre 2019

Toponimo n.i.

Estratto del Catasto Leopoldino



Estratto del Catasto di Impianto



Estratto della Carta Tecnica Regionale



Informazioni relative al contesto

Giacitura del terreno	pianura
Visibilità nel contesto	discretamente visibile
Area di pertinenza	poco articolato
Strada di accesso	sterrata
Sistemazioni esterne	erba
Alberi e arbusti	gruppo di alberi

Catasto

Foglio di mappa	137
Particella	294
Subalterno	

Catasto Leopoldino

Sezione	-
Foglio	-



Data rilievo: 20-gen-12 Aggiornamento scheda: Ottobre 2019

Toponimo n.i.

Estratto del Catasto Leopoldino



Estratto del Catasto di Impianto



Estratto della Carta Tecnica Regionale



Informazioni relative al contesto

Giacitura del terreno	pianura
Visibilità nel contesto	discretamente visibile
Area di pertinenza	poco articolato
Strada di accesso	sterrata
Sistemazioni esterne	erba
Alberi e arbusti	gruppo di alberi

Catasto

Foglio di mappa	137
Particella	294
Subalterno	

Catasto Leopoldino

Sezione	-
Foglio	-



Data rilievo: 20-gen-12 Aggiornamento scheda: Ottobre 2019

Toponimo n.i.

Estratto del Catasto Leopoldino



Estratto del Catasto di Impianto



Estratto della Carta Tecnica Regionale



Informazioni relative al contesto

Giacitura del terreno	pianura
Visibilità nel contesto	discretamente visibile
Area di pertinenza	poco articolato
Strada di accesso	sterrata
Sistemazioni esterne	erba
Alberi e arbusti	gruppo di alberi

Catasto

Foglio di mappa	137
Particella	338
Subalterno	

Catasto Leopoldino

Sezione	-
Foglio	-



Data rilievo: 20-gen-12 Aggiornamento scheda: Ottobre 2019

Toponimo n.i.

Estratto del Catasto Leopoldino



Estratto del Catasto di Impianto



Estratto della Carta Tecnica Regionale



Informazioni relative al contesto

Giacitura del terreno	pianura
Visibilità nel contesto	poco visibile
Area di pertinenza	poco articolato
Strada di accesso	sterrata
Sistemazioni esterne	erba
Alberi e arbusti	gruppo di alberi

Catasto

Foglio di mappa	137
Particella	321
Subalterno	

Catasto Leopoldino

Sezione	-
Foglio	-



Data rilievo: 20-gen-12 Aggiornamento scheda: Ottobre 2019

Toponimo n.i.

Estratto del Catasto Leopoldino



Estratto del Catasto di Impianto



Estratto della Carta Tecnica Regionale



Informazioni relative al contesto

Giacitura del terreno	pianura
Visibilità nel contesto	poco visibile
Area di pertinenza	poco articolato
Strada di accesso	sterrata
Sistemazioni esterne	erba
Alberi e arbusti	gruppo di alberi

Catasto

Foglio di mappa	137
Particella	372
Subalterno	

Catasto Leopoldino

Sezione	-
Foglio	-



Data rilievo: 20-gen-12 Aggiornamento scheda: Ottobre 2019

Toponimo n.i.

Estratto del Catasto Leopoldino



Estratto del Catasto di Impianto



Estratto della Carta Tecnica Regionale



Informazioni relative al contesto

Giacitura del terreno	pianura
Visibilità nel contesto	poco visibile
Area di pertinenza	poco articolato
Strada di accesso	sterrata
Sistemazioni esterne	erba
Alberi e arbusti	gruppo di alberi

Catasto

Foglio di mappa	137
Particella	334
Subalterno	

Catasto Leopoldino

Sezione	-
Foglio	-



Data rilievo:

Aggiornamento scheda: **Ottobre 2019**

Toponimo n.i.

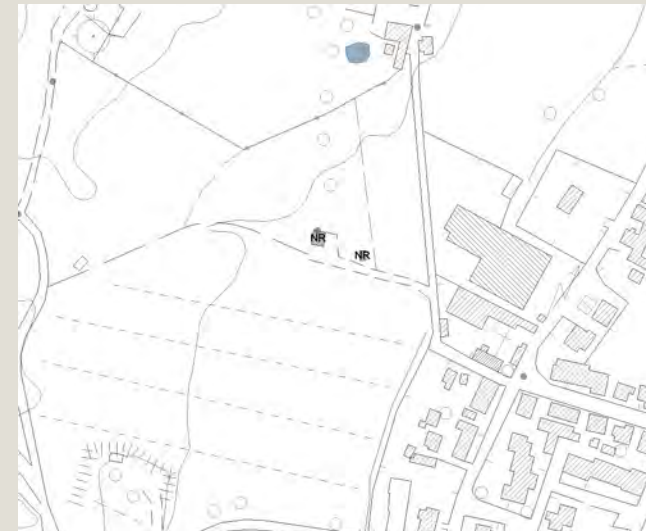
Estratto del Catasto Leopoldino



Estratto del Catasto di Impianto



Estratto della Carta Tecnica Regionale



Informazioni relative al contesto

Giacitura del terreno	pianura
Visibilità nel contesto	TOPONIMO NON ACCESSIBILE
Area di pertinenza	
Strada di accesso	
Sistemazioni esterne	
Alberi e arbusti	

Catasto

Foglio di mappa	136
Particella	97
Subalterno	

Catasto Leopoldino

Sezione	-
Foglio	-



Data rilievo: 20-gen-12 Aggiornamento scheda: Ottobre 2019

Toponimo n.i.

Estratto del Catasto Leopoldino



Estratto del Catasto di Impianto



Estratto della Carta Tecnica Regionale



Informazioni relative al contesto

Giacitura del terreno	mezzacosta
Visibilità nel contesto	
Area di pertinenza	poco articolato
Strada di accesso	sterrata
Sistemazioni esterne	erba
Alberi e arbusti	

Catasto

Foglio di mappa	147
Particella	130
Subalterno	

Catasto Leopoldino

Sezione	-
Foglio	-



Data rilievo:

Aggiornamento scheda: **Ottobre 2019**

Toponimo n.i.

Estratto del Catasto Leopoldino



Estratto del Catasto di Impianto



Estratto della Carta Tecnica Regionale



Informazioni relative al contesto

Giacitura del terreno

mezzacosta

Visibilità nel contesto

TOPONIMO NON ACCESSIBILE

Area di pertinenza

Strada di accesso

Sistemazioni esterne

Alberi e arbusti

Catasto

Foglio di mappa

147

Particella

130

Subalterno

Catasto Leopoldino

Sezione

-

Foglio

-



Data rilievo: 20-gen-12 Aggiornamento scheda: Ottobre 2019

Toponimo n.i.

Estratto del Catasto Leopoldino



Estratto del Catasto di Impianto



Estratto della Carta Tecnica Regionale



Informazioni relative al contesto

Giacitura del terreno	mezzacosta
Visibilità nel contesto	poco visibile
Area di pertinenza	poco articolato
Strada di accesso	altro
Sistemazioni esterne	giardino
Alberi e arbusti	gruppo di alberi

Catasto

Foglio di mappa	147
Particella	778
Subalterno	

Catasto Leopoldino

Sezione	-
Foglio	-



Data rilievo: 20-gen-12 Aggiornamento scheda: Ottobre 2019

Toponimo n.i.

Estratto del Catasto Leopoldino



Estratto del Catasto di Impianto



Estratto della Carta Tecnica Regionale



Informazioni relative al contesto

Giacitura del terreno	sommità
Visibilità nel contesto	molto visibile
Area di pertinenza	poco articolato
Strada di accesso	altro
Sistemazioni esterne	giardino
Alberi e arbusti	alberi isolati
	cipressi isolati

Catasto

Foglio di mappa	147
Particella	126
Subalterno	

Catasto Leopoldino

Sezione	-
Foglio	-



Data rilievo: 20-gen-12 Aggiornamento scheda: Ottobre 2019

Toponimo n.i.

Estratto del Catasto Leopoldino



Estratto del Catasto di Impianto



Estratto della Carta Tecnica Regionale



Informazioni relative al contesto

Giacitura del terreno	sommità
Visibilità nel contesto	molto visibile
Area di pertinenza	poco articolato
Strada di accesso	altro
Sistemazioni esterne	giardino
Alberi e arbusti	alberi isolati
	cipressi isolati

Catasto

Foglio di mappa	147
Particella	316
Subalterno	

Catasto Leopoldino

Sezione	-
Foglio	-



Data rilievo: Aggiornamento scheda: **Dicembre 2021**

Toponimo n.i.

Estratto del Catasto Leopoldino



Estratto del Catasto di Impianto



Estratto della Carta Tecnica Regionale



Informazioni relative al contesto

Giacitura del terreno	mezzacosta
Visibilità nel contesto	discretamente visibile
Area di pertinenza	poco articolato
Strada di accesso	sterrata
Sistemazioni esterne	erba
Alberi e arbusti	

Catasto

Foglio di mappa	147
Particella	149
Subalterno	

Catasto Leopoldino

Sezione	-
Foglio	-



L'edificio



Beni culturali ed edifici notificati ai sensi dell'art. 10 del D.lgs. 42/2004 e successive modifiche

Numero di archivio

Denominazione

Strada o via

Località

N. del Decreto Legge

Beni paesaggistici ai sensi dell'art. 134 del D.lgs. 42/2004, e successive modifiche

Aree art. 136, ex L.1497

Aree art. 142, comma c

PTCP - Aree di Pertinenza

SIR-SIC - Siti d'importanza regionale e comunitaria

PIANO STRUTTURALE

Sistemi di paesaggio - Titolo V

U.T.O.E. - Titolo VIII

Funzione agricola

Aree verdi collinari del centro storico di Asciano e San Francesco

1. Asciano e il fronte termale del travertino

N.1 Asciano

Prevalente funzione agricola

Dati generali

Tipologia edilizia

manufatti di servizio

Descrizione estesa

N. dei piani

1

Elementi costruttivi

Coperture

Manto di copertura

Volumi oltre gronda

Tipologia della gronda

Tipologia delle murature

intonaci

Elementi architettonici

Elementi decorativi

Tipologia degli infissi

tradizionali

Infissi

in legno

Stato di conservazione

Presenza di superfetazioni

Problemi statici

Stato conservazione:

- generale

mediamente conservato

- delle pertinenze

mediamente conservato

- delle strutture

mediamente conservato

- dei materiali

mediamente conservato



Data rilievo: Aggiornamento scheda: **Dicembre 2021**

Toponimo n.i.

Estratto del Catasto Leopoldino



Estratto del Catasto di Impianto



Estratto della Carta Tecnica Regionale



Informazioni relative al contesto

Giacitura del terreno	mezzacosta
Visibilità nel contesto	discretamente visibile
Area di pertinenza	poco articolato
Strada di accesso	sterrata
Sistemazioni esterne	erba
Alberi e arbusti	

Catasto

Foglio di mappa	147
Particella	159
Subalterno	

Catasto Leopoldino

Sezione	-
Foglio	-



Data rilievo: 20-gen-12 Aggiornamento scheda: Ottobre 2019

Pieve di Sant'Ippolito

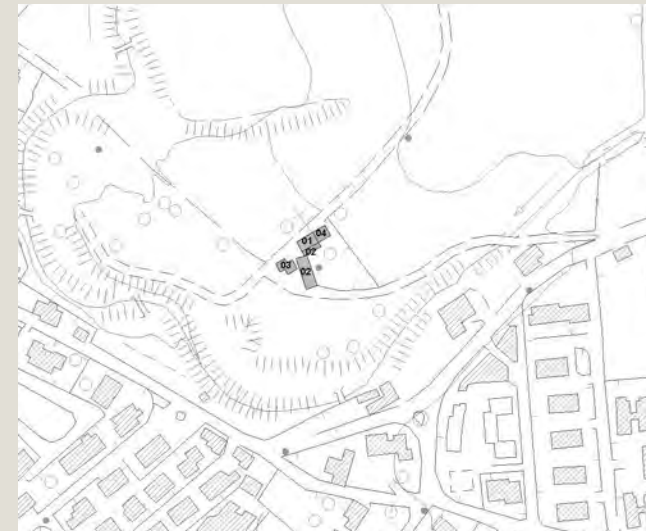
Estratto del Catasto Leopoldino



Estratto del Catasto di Impianto



Estratto della Carta Tecnica Regionale



Informazioni relative al contesto

Giacitura del terreno	mezzacosta
Visibilità nel contesto	discretamente visibile
Area di pertinenza	poco articolato
Strada di accesso	sterrata
Sistemazioni esterne	giardino
Alberi e arbusti	gruppo di alberi

Catasto

Foglio di mappa	147
Particella	191
Subalterno	

Catasto Leopoldino

Sezione	-
Foglio	-



L'edificio



Beni culturali ed edifici notificati ai sensi dell'art. 10 del D.lgs. 42/2004 e successive modifiche

Numero di archivio

AS_006P

Denominazione

Complesso di Sant'Ippolito

Strada o via

strada vicinale di Sant'Ippolito

Località

Podere Sant'ippolito

N. del Decreto Legge

23/11/1910

Beni paesaggistici ai sensi dell'art. 134 del D.lgs. 42/2004, e successive modifiche

Aree art. 136, ex L.1497

Aree verdi collinari del centro storico di Asciano e San Francesco

Aree art. 142, comma c

PTCP - Aree di Pertinenza

SIR-SIC - Siti d'importanza regionale e comunitaria

PIANO STRUTTURALE

Sistemi di paesaggio - Titolo V

1. Asciano e il fronte termale del travertino

U.T.O.E. - Titolo VIII

N.1 Asciano

Funzione agricola

Prevalente funzione agricola

Dati generali

Tipologia edilizia

pieve

Descrizione estesa

N. dei piani

1

Elementi costruttivi

Coperture

a capanna

Manto di copertura

coppi ed embrici vecchi

Volumi oltre gronda

Tipologia della gronda

Tipologia delle murature

pietrame e mattoni con commenti in calce

Elementi architettonici

Elementi decorativi

Tipologia degli infissi

tradizionali

Infissi

in legno

Stato di conservazione

Presenza di superfetazioni

Problemi statici

Stato conservazione:

- generale

buono

- delle pertinenze

buono

- delle strutture

buono

- dei materiali

buono



Data rilievo: 20-gen-12 Aggiornamento scheda: Ottobre 2019

Pieve di Sant'Ippolito

Estratto del Catasto Leopoldino



Estratto del Catasto di Impianto



Estratto della Carta Tecnica Regionale



Informazioni relative al contesto

Giacitura del terreno	mezzacosta
Visibilità nel contesto	discretamente visibile
Area di pertinenza	poco articolato
Strada di accesso	sterrata
Sistemazioni esterne	giardino
Alberi e arbusti	gruppo di alberi

Catasto

Foglio di mappa	147
Particella	191
Subalterno	

Catasto Leopoldino

Sezione	-
Foglio	-



L'edificio



Beni culturali ed edifici notificati ai sensi dell'art. 10 del D.lgs. 42/2004 e successive modifiche

Numero di archivio

AS_006P

Denominazione

Complesso di Sant'Ippolito

Strada o via

strada vicinale di Sant'Ippolito

Località

Podere Sant'ippolito

N. del Decreto Legge

23/11/1910

Beni paesaggistici ai sensi dell'art. 134 del D.lgs. 42/2004, e successive modifiche

Aree art. 136, ex L.1497

Aree verdi collinari del centro storico di Asciano e San Francesco

Aree art. 142, comma c

PTCP - Aree di Pertinenza

SIR-SIC - Siti d'importanza regionale e comunitaria

PIANO STRUTTURALE

Sistemi di paesaggio - Titolo V

1. Asciano e il fronte termale del travertino

U.T.O.E. - Titolo VIII

N.1 Asciano

Funzione agricola

Prevalente funzione agricola

Dati generali

Tipologia edilizia

casa colonica

Descrizione estesa

N. dei piani

2

Elementi costruttivi

Coperture

a capanna

Manto di copertura

coppi ed embrici vecchi

Volumi oltre gronda

camino tradizionale

Tipologia della gronda

Tipologia delle murature

pietrame e mattoni con commenti in calce

intonaci

Elementi architettonici

Elementi decorativi

Tipologia degli infissi

tradizionali

Infissi

in legno

Stato di conservazione

Presenza di superfetazioni

Problemi statici

Stato conservazione:

- generale

buono

- delle pertinenze

buono

- delle strutture

buono

- dei materiali

buono



Data rilievo: 20-gen-12 Aggiornamento scheda: Ottobre 2019

Pieve di Sant'Ippolito

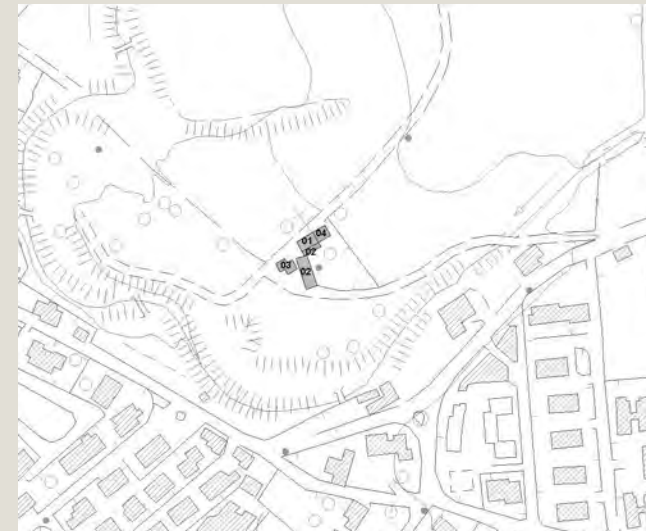
Estratto del Catasto Leopoldino



Estratto del Catasto di Impianto



Estratto della Carta Tecnica Regionale



Informazioni relative al contesto

Giacitura del terreno	mezzacosta
Visibilità nel contesto	discretamente visibile
Area di pertinenza	poco articolato
Strada di accesso	sterrata
Sistemazioni esterne	giardino
Alberi e arbusti	gruppo di alberi

Catasto

Foglio di mappa	147
Particella	B
Subalterno	

Catasto Leopoldino

Sezione	-
Foglio	-



L'edificio



Beni culturali ed edifici notificati ai sensi dell'art. 10 del D.lgs. 42/2004 e successive modifiche

Numero di archivio

AS_006P

Denominazione

Chiesa di Sant'Ippolito

Strada o via

strada vicinale di Sant'Ippolito

Località

Podere Sant'ippolito

N. del Decreto Legge

23/11/1910

Beni paesaggistici ai sensi dell'art. 134 del D.lgs. 42/2004, e successive modifiche

Aree art. 136, ex L.1497

Aree verdi collinari del centro storico di Asciano e San Francesco

Aree art. 142, comma c

PTCP - Aree di Pertinenza

SIR-SIC - Siti d'importanza regionale e comunitaria

PIANO STRUTTURALE

Sistemi di paesaggio - Titolo V

1. Asciano e il fronte termale del travertino

U.T.O.E. - Titolo VIII

N.1 Asciano

Funzione agricola

Prevalente funzione agricola

Dati generali

Tipologia edilizia

casa colonica

Descrizione estesa

N. dei piani

1

Elementi costruttivi

Coperture

a capanna

Manto di copertura

coppi ed embrici vecchi

Volumi oltre gronda

Tipologia della gronda

Tipologia delle murature

pietrame e mattoni con commenti in calce

Elementi architettonici

Elementi decorativi

Tipologia degli infissi

Infissi

tradizionali

in legno

Stato di conservazione

Presenza di superfetazioni

Problemi statici

Stato conservazione:

- generale

buono

- delle pertinenze

buono

- delle strutture

buono

- dei materiali

buono



Data rilievo: 20-gen-12 Aggiornamento scheda: Ottobre 2019

Pieve di Sant'Ippolito

Estratto del Catasto Leopoldino



Estratto del Catasto di Impianto



Estratto della Carta Tecnica Regionale



Informazioni relative al contesto

Giacitura del terreno	mezzacosta
Visibilità nel contesto	discretamente visibile
Area di pertinenza	poco articolato
Strada di accesso	sterrata
Sistemazioni esterne	giardino
Alberi e arbusti	gruppo di alberi

Catasto

Foglio di mappa	147
Particella	191
Subalterno	

Catasto Leopoldino

Sezione	-
Foglio	-



L'edificio



Beni culturali ed edifici notificati ai sensi dell'art. 10 del D.lgs. 42/2004 e successive modifiche

Numero di archivio

AS_006P

Denominazione

Complesso di Sant'Ippolito

Strada o via

strada vicinale di Sant'Ippolito

Località

Podere Sant'ippolito

N. del Decreto Legge

23/11/1910

Beni paesaggistici ai sensi dell'art. 134 del D.lgs. 42/2004, e successive modifiche

Aree art. 136, ex L.1497

Aree verdi collinari del centro storico di Asciano e San Francesco

Aree art. 142, comma c

PTCP - Aree di Pertinenza

SIR-SIC - Siti d'importanza regionale e comunitaria

PIANO STRUTTURALE

Sistemi di paesaggio - Titolo V

1. Asciano e il fronte termale del travertino

U.T.O.E. - Titolo VIII

N.1 Asciano

Funzione agricola

Prevalente funzione agricola

Dati generali

Tipologia edilizia

annesso agricolo ex

Descrizione estesa

N. dei piani

2

Elementi costruttivi

Coperture

a capanna

Manto di copertura

coppi ed embrici vecchi

Volumi oltre gronda

Tipologia della gronda

Tipologia delle murature

pietrame e mattoni con commenti in calce

Elementi architettonici

Elementi decorativi

salto di gatto

Tipologia degli infissi

tradizionali

Infissi

in legno

Stato di conservazione

Presenza di superfetazioni

Problemi statici

Stato conservazione:

- generale

buono

- delle pertinenze

buono

- delle strutture

buono

- dei materiali

buono



Data rilievo: 01-ott-19 Aggiornamento scheda: Ottobre 2019

Molino dei Frati

Estratto del Catasto Leopoldino



Estratto del Catasto di Impianto



Estratto della Carta Tecnica Regionale



Informazioni relative al contesto

Giacitura del terreno	mezzacosta
Visibilità nel contesto	poco visibile
Area di pertinenza	poco articolato
Strada di accesso	sterrata
Sistemazioni esterne	erba
Alberi e arbusti	gruppo di alberi
	incolto

Catasto

Foglio di mappa	135
Particella	98
Subalterno	

Catasto Leopoldino

Sezione	-
Foglio	-



L'edificio



Beni culturali ed edifici notificati ai sensi dell'art. 10 del D.lgs. 42/2004 e successive modifiche

Numero di archivio

Denominazione

Strada o via

Località

N. del Decreto Legge

Beni paesaggistici ai sensi dell'art. 134 del D.lgs. 42/2004, e successive modifiche

Aree art. 136, ex L.1497

Aree art. 142, comma c

PTCP - Aree di Pertinenza

SIR-SIC - Siti d'importanza regionale e comunitaria

PIANO STRUTTURALE

Sistemi di paesaggio - Titolo V

U.T.O.E. - Titolo VIII

Funzione agricola

Aree verdi collinari del centro storico di Asciano e San Francesco
1. Asciano e il fronte termale del travertino
N.1 Asciano
Prevalente funzione agricola

Dati generali

Tipologia edilizia	mulino
Descrizione estesa	
N. dei piani	1

Elementi costruttivi

Coperture	a capanna
Manto di copertura	coppi e coppi vecchi
Volumi oltre gronda	camino tradizionale
Tipologia della gronda	altro
Tipologia delle murature	pietrame e mattoni con commenti in calce
Elementi architettonici	tracce di intonaco
Elementi decorativi	
Tipologia degli infissi	tradizionali
Infissi	in legno

Stato di conservazione

Presenza di superfetazioni	
Problemi statici	crolli della copertura
	crolli di parti strutturali murarie
Stato conservazione:	
- generale	pessimo
- delle pertinenze	scadente
- delle strutture	pessimo
- dei materiali	scadente



Data rilievo:

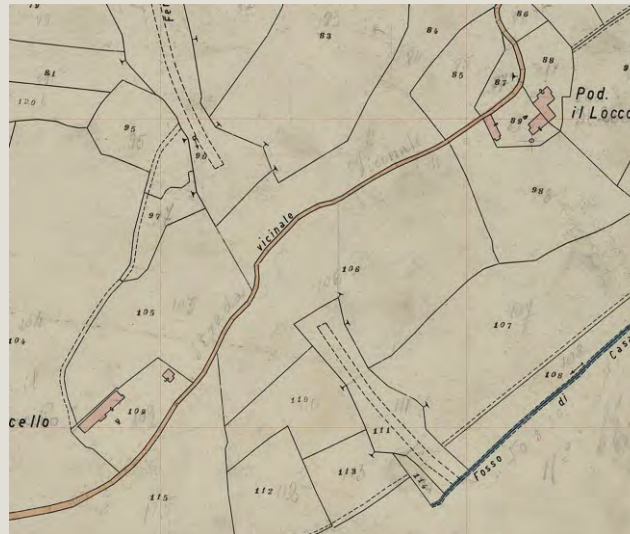
Aggiornamento scheda: **Dicembre 2021**

Toponimo n.i.

Estratto del Catasto Leopoldino



Estratto del Catasto di Impianto



Estratto della Carta Tecnica Regionale



Informazioni relative al contesto

Giacitura del terreno	mezzacosta
Visibilità nel contesto	TOPONIMO NON ACCESSIBILE
Area di pertinenza	
Strada di accesso	
Sistemazioni esterne	
Alberi e arbusti	

Catasto

Foglio di mappa	119
Particella	106
Subalterno	

Catasto Leopoldino

Sezione	-
Foglio	-



Data rilievo:

Aggiornamento scheda: **Ottobre 2019**

Toponimo n.i.

Estratto del Catasto Leopoldino



Estratto del Catasto di Impianto



Estratto della Carta Tecnica Regionale



Informazioni relative al contesto

Giacitura del terreno	crinale
Visibilità nel contesto	TOPONIMO NON ACCESSIBILE
Area di pertinenza	
Strada di accesso	
Sistemazioni esterne	
Alberi e arbusti	

Catasto

Foglio di mappa	119
Particella	185
Subalterno	

Catasto Leopoldino

Sezione	-
Foglio	-



Data rilievo: 20-gen-12 Aggiornamento scheda: Ottobre 2019

Toponimo n.i.

Estratto del Catasto Leopoldino



Estratto del Catasto di Impianto



Estratto della Carta Tecnica Regionale



Informazioni relative al contesto

Giacitura del terreno
Visibilità nel contesto
Area di pertinenza
Strada di accesso
Sistemazioni esterne

fondovalle

discretamente visibile

poco articolato

sterrata

giardino

Alberi e arbusti

Catasto

Foglio di mappa
Particella
Subalterno

119

46

Catasto Leopoldino

Sezione
Foglio

-

-



L'edificio



Beni culturali ed edifici notificati ai sensi dell'art. 10 del D.lgs. 42/2004 e successive modifiche

Numero di archivio

Denominazione

Strada o via

Località

N. del Decreto Legge

Beni paesaggistici ai sensi dell'art. 134 del D.lgs. 42/2004, e successive modifiche

Aree art. 136, ex L.1497

Aree art. 142, comma c

PTCP - Aree di Pertinenza

SIR-SIC - Siti d'importanza regionale e comunitaria

PIANO STRUTTURALE

Sistemi di paesaggio - Titolo V

U.T.O.E. - Titolo VIII

Funzione agricola

6. I versanti calanchivi di Monteoliveto, Chiusure e l'alveo dell'Ombrone

N.1 Asciano

Esclusiva funzione agricola

Dati generali

Tipologia edilizia

casa colonica

Descrizione estesa

N. dei piani

2

Elementi costruttivi

Coperture

a capanna

Manto di copertura

coppi ed embrici vecchi

Volumi oltre gronda

camino tradizionale

Tipologia della gronda

correnti in legno con tavelle

Tipologia delle murature

pietrame con commenti in cemento

Elementi architettonici

aperture ad arco

Elementi decorativi

tradizionali

Tipologia degli infissi

in legno

Infissi

Stato di conservazione

Presenza di superfetazioni

Problemi statici

Stato conservazione:

- generale

ottimo

- delle pertinenze

ottimo

- delle strutture

ottimo

- dei materiali

ottimo



Data rilievo: 20-gen-12 Aggiornamento scheda: Ottobre 2019

Toponimo n.i.

Estratto del Catasto Leopoldino



Estratto del Catasto di Impianto



Estratto della Carta Tecnica Regionale



Informazioni relative al contesto

Giacitura del terreno
Visibilità nel contesto
Area di pertinenza
Strada di accesso
Sistemazioni esterne

fondovalle

discretamente visibile

poco articolato

sterrata

giardino

Alberi e arbusti

Catasto

Foglio di mappa
Particella
Subalterno

119

46

Catasto Leopoldino

Sezione
Foglio

-

-



Data rilievo: 20-gen-12 Aggiornamento scheda: Ottobre 2019

Il Falconcello

Estratto del Catasto Leopoldino



Estratto del Catasto di Impianto



Estratto della Carta Tecnica Regionale



Informazioni relative al contesto

Giacitura del terreno	mezzacosta
Visibilità nel contesto	discretamente visibile
Area di pertinenza	poco articolato
Strada di accesso	sterrata
Sistemazioni esterne	giardino
Alberi e arbusti	gruppo di alberi

Catasto

Foglio di mappa	119
Particella	109
Subalterno	

Catasto Leopoldino

Sezione	-
Foglio	-



Data rilievo: 20-gen-12 Aggiornamento scheda: Ottobre 2019

Il Falconcello

Estratto del Catasto Leopoldino



Estratto del Catasto di Impianto



Estratto della Carta Tecnica Regionale



Informazioni relative al contesto

Giacitura del terreno	mezzacosta
Visibilità nel contesto	discretamente visibile
Area di pertinenza	poco articolato
Strada di accesso	sterrata
Sistemazioni esterne	giardino
Alberi e arbusti	gruppo di alberi

Catasto

Foglio di mappa	119
Particella	109
Subalterno	

Catasto Leopoldino

Sezione	-
Foglio	-



Data rilievo: 20-gen-12 Aggiornamento scheda: Ottobre 2019

Il Falconcello

Estratto del Catasto Leopoldino



Estratto del Catasto di Impianto



Estratto della Carta Tecnica Regionale



Informazioni relative al contesto

Giacitura del terreno	mezzacosta
Visibilità nel contesto	discretamente visibile
Area di pertinenza	poco articolato
Strada di accesso	sterrata
Sistemazioni esterne	giardino
Alberi e arbusti	gruppo di alberi

Catasto

Foglio di mappa	119
Particella	109
Subalterno	

Catasto Leopoldino

Sezione	-
Foglio	-



Data rilievo: 20-gen-12 Aggiornamento scheda: Ottobre 2019

Toponimo n.i.

Estratto del Catasto Leopoldino



Estratto del Catasto di Impianto



Estratto della Carta Tecnica Regionale



Informazioni relative al contesto

Giacitura del terreno	fondovalle
Visibilità nel contesto	poco visibile
Area di pertinenza	poco articolato
Strada di accesso	sterrata
Sistemazioni esterne	erba
Alberi e arbusti	gruppo di alberi

Catasto

Foglio di mappa	119
Particella	191
Subalterno	

Catasto Leopoldino

Sezione	-
Foglio	-



Data rilievo: 20-gen-12 Aggiornamento scheda: Ottobre 2019

Maneggio

Estratto del Catasto Leopoldino



Estratto del Catasto di Impianto



Estratto della Carta Tecnica Regionale



Informazioni relative al contesto

Giacitura del terreno	fondovalle
Visibilità nel contesto	discretamente visibile
Area di pertinenza	molto articolato
Strada di accesso	sterrata
Sistemazioni esterne	piazzale
Alberi e arbusti	alberi isolati

Catasto

Foglio di mappa	135
Particella	144
Subalterno	

Catasto Leopoldino

Sezione	-
Foglio	-



Data rilievo: 20-gen-12 Aggiornamento scheda: Ottobre 2019

Maneggio

Estratto del Catasto Leopoldino



Estratto del Catasto di Impianto



Estratto della Carta Tecnica Regionale



Informazioni relative al contesto

Giacitura del terreno	fondovalle
Visibilità nel contesto	discretamente visibile
Area di pertinenza	molto articolato
Strada di accesso	sterrata
Sistemazioni esterne	piazzale
Alberi e arbusti	alberi isolati

Catasto

Foglio di mappa	135
Particella	143
Subalterno	

Catasto Leopoldino

Sezione	-
Foglio	-



Data rilievo: 20-gen-12 Aggiornamento scheda: Ottobre 2019

Maneggio

Estratto del Catasto Leopoldino



Estratto del Catasto di Impianto



Estratto della Carta Tecnica Regionale



Informazioni relative al contesto

Giacitura del terreno	fondovalle
Visibilità nel contesto	discretamente visibile
Area di pertinenza	molto articolato
Strada di accesso	sterrata
Sistemazioni esterne	piazzale
Alberi e arbusti	alberi isolati

Catasto

Foglio di mappa	135
Particella	144
Subalterno	

Catasto Leopoldino

Sezione	-
Foglio	-



Data rilievo: 20-gen-12 Aggiornamento scheda: Ottobre 2019

Podere Colombaio

Estratto del Catasto Leopoldino



Estratto del Catasto di Impianto



Estratto della Carta Tecnica Regionale



Informazioni relative al contesto

Giacitura del terreno
Visibilità nel contesto
Area di pertinenza
Strada di accesso
Sistemazioni esterne

fondovalle

poco visibile

poco articolato

sterrata

giardino

Alberi e arbusti

gruppo di alberi

Catasto

Foglio di mappa
Particella
Subalterno

135

433

Catasto Leopoldino

Sezione
Foglio

P

9



Data rilievo: 01-ott-19 Aggiornamento scheda: Ottobre 2019

Toponimo n.i.

Estratto del Catasto Leopoldino



Estratto del Catasto di Impianto



Estratto della Carta Tecnica Regionale



Informazioni relative al contesto

Giacitura del terreno	mezzacosta
Visibilità nel contesto	non visibile
Area di pertinenza	poco articolato
Strada di accesso	sterrata
Sistemazioni esterne	erba
Alberi e arbusti	gruppo di alberi
	incolto

Catasto

Foglio di mappa	135
Particella	113
Subalterno	

Catasto Leopoldino

Sezione	-
Foglio	-



L'edificio



Beni culturali ed edifici notificati ai sensi dell'art. 10 del D.lgs. 42/2004 e successive modifiche

Numero di archivio

Denominazione

Strada o via

Località

N. del Decreto Legge

Beni paesaggistici ai sensi dell'art. 134 del D.lgs. 42/2004, e successive modifiche

Aree art. 136, ex L.1497

Aree art. 142, comma c

PTCP - Aree di Pertinenza

SIR-SIC - Siti d'importanza regionale e comunitaria

PIANO STRUTTURALE

Sistemi di paesaggio - Titolo V

U.T.O.E. - Titolo VIII

Funzione agricola

Aree verdi collinari del centro storico di Asciano e San Francesco
1. Asciano e il fronte termale del travertino
N.1 Asciano
Prevalente funzione agricola

Dati generali

Tipologia edilizia

Descrizione estesa

N. dei piani

1

Elementi costruttivi

Coperture

senza copertura

Manto di copertura

Volumi oltre gronda

Tipologia della gronda

Tipologia delle murature

pietrame e mattoni con commenti in calce

Elementi architettonici

Elementi decorativi

Tipologia degli infissi

Infissi

assenti

Stato di conservazione

Presenza di superfetazioni

Problemi statici

crollò della copertura

crollò di parti strutturali murarie

Stato conservazione:

- generale

rudere

- delle pertinenze

rudere

- delle strutture

rudere

- dei materiali

rudere