

**Variante al Regolamento Urbanistico
relativa al Patrimonio Edilizio esistente
in Territorio agricolo e a prevalente funzione agricola**

ALLEGATO 2

Schede del patrimonio edilizio esistente in territorio extraurbano

dalla n. 500 alla n. 650

**(n.504 – 507 – 516 - 523 – 524 – 526 – 528 – 536 - 543 - 554 – 556 - 558
602 - 610 – 616 – 622 – 624 - 625 – 635 - - contrododotte)**

GRUPPO DI PROGETTAZIONE

Rolando Valentini

Caterina Machetti

Leonardo Carta

Il Responsabile del Procedimento

Rolando Valentini

Garante dell'informazione e partecipazione

Il Segretario Comunale



Data rilievo: 20-gen-12 Aggiornamento scheda: Ottobre 2019

Toponimo n.i.

Estratto del Catasto Leopoldino



Estratto del Catasto di Impianto



Estratto della Carta Tecnica Regionale



Informazioni relative al contesto

Giacitura del terreno	fondovalle
Visibilità nel contesto	molto visibile
Area di pertinenza	poco articolato
Strada di accesso	asfalto
Sistemazioni esterne	Piazzale
Alberi e arbusti	gruppo di alberi

Catasto

Foglio di mappa	135
Particella	365
Subalterno	

Catasto Leopoldino

Sezione	-
Foglio	-



L'edificio



Beni culturali ed edifici notificati
ai sensi dell'art. 10 del D.lgs.
42/2004 e successive modifiche

Numero di archivio

Denominazione

Strada o via

Località

N. del Decreto Legge

Beni paesaggistici ai sensi dell'art.
134 del D.lgs. 42/2004, e
successive modifiche

Aree art. 136, ex L.1497

Aree art. 142, comma c

PTCP - Aree di Pertinenza

SIR-SIC - Siti d'importanza regionale e comunitaria

PIANO STRUTTURALE

Sistemi di paesaggio - Titolo V

U.T.O.E. - Titolo VIII

Funzione agricola

6. I versanti calanchivi di Monteoliveto, Chiusure e l'alveo dell'Ombrone
N.1 Asciano
Esclusiva funzione agricola

Dati generali

Tipologia edilizia

manufatti di servizio

Descrizione estesa

N. dei piani

1

Elementi costruttivi

Coperture

a capanna

Manto di copertura

marsigliesi

Volumi oltre gronda

Tipologia della gronda

Tipologia delle murature

intonaci

Elementi architettonici

Elementi decorativi

Tipologia degli infissi

Infissi

Stato di conservazione

Presenza di superfetazioni

Problemi statici

Stato conservazione:

- generale

scadente

- delle pertinenze

scadente

- delle strutture

scadente

- dei materiali

scadente



Data rilievo: 20-gen-12 Aggiornamento scheda: Ottobre 2019

Toponimo n.i.

Estratto del Catasto Leopoldino



Estratto del Catasto di Impianto



Estratto della Carta Tecnica Regionale



Informazioni relative al contesto

Giacitura del terreno	fondovalle
Visibilità nel contesto	molto visibile
Area di pertinenza	poco articolato
Strada di accesso	asfalto
Sistemazioni esterne	piazzale
Alberi e arbusti	gruppo di alberi

Catasto

Foglio di mappa	135
Particella	365
Subalterno	

Catasto Leopoldino

Sezione	-
Foglio	-



L'edificio



Beni culturali ed edifici notificati ai sensi dell'art. 10 del D.lgs. 42/2004 e successive modifiche

Numero di archivio

Denominazione

Strada o via

Località

N. del Decreto Legge

Beni paesaggistici ai sensi dell'art. 134 del D.lgs. 42/2004, e successive modifiche

Aree art. 136, ex L.1497

Aree art. 142, comma c

PTCP - Aree di Pertinenza

SIR-SIC - Siti d'importanza regionale e comunitaria

PIANO STRUTTURALE

Sistemi di paesaggio - Titolo V

U.T.O.E. - Titolo VIII

Funzione agricola

6. I versanti calanchivi di Monteoliveto, Chiusure e l'alveo dell'Ombrone

N.1 Asciano

Esclusiva funzione agricola

Dati generali

Tipologia edilizia

manufatti di servizio

Descrizione estesa

N. dei piani

1

Elementi costruttivi

Coperture

ad una falda

Manto di copertura

marsigliesi

Volumi oltre gronda

Tipologia della gronda

Tipologia delle murature

intonaci

Elementi architettonici

Elementi decorativi

Tipologia degli infissi

Infissi

Stato di conservazione

Presenza di superfetazioni

Problemi statici

Stato conservazione:

- generale

scadente

- delle pertinenze

scadente

- delle strutture

scadente

- dei materiali

scadente



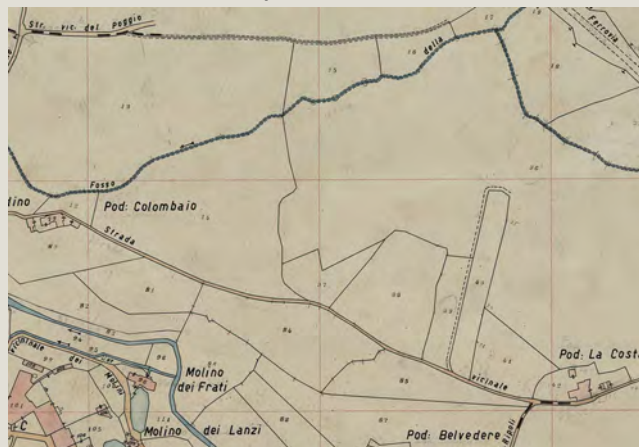
Data rilievo: 20-gen-12 Aggiornamento scheda: Ottobre 2019

Toponimo n.i.

Estratto del Catasto Leopoldino



Estratto del Catasto di Impianto



Estratto della Carta Tecnica Regionale



Informazioni relative al contesto

Giacitura del terreno	fondovalle
Visibilità nel contesto	poco visibile
Area di pertinenza	poco articolato
Strada di accesso	sterrata
Sistemazioni esterne	piazzale sterrato
Alberi e arbusti	

Catasto

Foglio di mappa	135
Particella	435
Subalterno	

Catasto Leopoldino

Sezione	-
Foglio	-



L'edificio



Beni culturali ed edifici notificati ai sensi dell'art. 10 del D.lgs. 42/2004 e successive modifiche

Numero di archivio

Denominazione

Strada o via

Località

N. del Decreto Legge

Beni paesaggistici ai sensi dell'art. 134 del D.lgs. 42/2004, e successive modifiche

Aree art. 136, ex L.1497

Aree art. 142, comma c

PTCP - Aree di Pertinenza

SIR-SIC - Siti d'importanza regionale e comunitaria

PIANO STRUTTURALE

Sistemi di paesaggio - Titolo V

U.T.O.E. - Titolo VIII

Funzione agricola

Aree verdi collinari del centro storico di Asciano e San Francesco
5. Torre e castello e la strada di Monte Sante Marie
N.1 Asciano
Prevalente funzione agricola

Dati generali

Tipologia edilizia	residenza
Descrizione estesa	
N. dei piani	1

Elementi costruttivi

Coperture	a capanna
Manto di copertura	coppi ed embrici vecchi
Volumi oltre gronda	
Tipologia della gronda	
Tipologia delle murature	intonaci
Elementi architettonici	
Elementi decorativi	
Tipologia degli infissi	
Infissi	

Stato di conservazione

Presenza di superfetazioni	
Problemi statici	
Stato conservazione:	
- generale	in ristrutturazione
- delle pertinenze	in ristrutturazione
- delle strutture	in ristrutturazione
- dei materiali	in ristrutturazione



Data rilievo: 20-gen-12 Aggiornamento scheda: Ottobre 2019

Toponimo n.i.

Estratto del Catasto Leopoldino



Estratto del Catasto di Impianto



Estratto della Carta Tecnica Regionale



Informazioni relative al contesto

Giacitura del terreno

mezzacosta

Visibilità nel contesto

molto visibile

Area di pertinenza

poco articolato

Strada di accesso

sterrata

Sistemazioni esterne

giardino

Alberi e arbusti

Catasto

Foglio di mappa

135

Particella

39

Subalterno

Catasto Leopoldino

Sezione

-

Foglio

-



L'edificio



Beni culturali ed edifici notificati ai sensi dell'art. 10 del D.lgs. 42/2004 e successive modifiche

Numero di archivio

Denominazione

Strada o via

Località

N. del Decreto Legge

Beni paesaggistici ai sensi dell'art. 134 del D.lgs. 42/2004, e successive modifiche

Aree art. 136, ex L.1497

Aree verdi collinari del centro storico di Asciano e San Francesco

Aree art. 142, comma c

PTCP - Aree di Pertinenza

SIR-SIC - Siti d'importanza regionale e comunitaria

PIANO STRUTTURALE

Sistemi di paesaggio - Titolo V

5. Torre e castello e la strada di Monte Sante Marie

U.T.O.E. - Titolo VIII

N.1 Asciano

Funzione agricola

Prevalente funzione agricola

Dati generali

Tipologia edilizia

residenza

Descrizione estesa

N. dei piani

2

Elementi costruttivi

Coperture

a capanna

Manto di copertura

coppi ed embrici nuovi

Volumi oltre gronda

camino tradizionale

Tipologia della gronda

correnti in legno con tavelle

Tipologia delle murature

pietrame con commenti in cemento

mattoni nuovi

Elementi architettonici

porticati

Elementi decorativi

Tipologia degli infissi

tradizionali

Infissi

in legno

persiane

Stato di conservazione

Presenza di superfetazioni

Problemi statici

Stato conservazione:

- generale

ottimo

- delle pertinenze

ottimo

- delle strutture

ottimo

- dei materiali

ottimo



Data rilievo: 20-gen-12 Aggiornamento scheda: Ottobre 2019

Podere La Costa

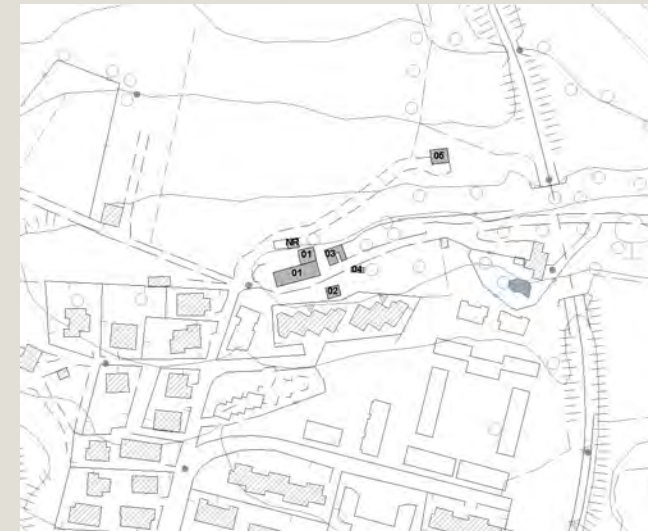
Estratto del Catasto Leopoldino



Estratto del Catasto di Impianto



Estratto della Carta Tecnica Regionale



Informazioni relative al contesto

Giacitura del terreno	mezzacosta
Visibilità nel contesto	poco visibile
Area di pertinenza	poco articolato
Strada di accesso	sterrata
Sistemazioni esterne	giardino
Alberi e arbusti	

Catasto

Foglio di mappa	135
Particella	340
Subalterno	

Catasto Leopoldino

Sezione	p
Foglio	9



L'edificio



Beni culturali ed edifici notificati ai sensi dell'art. 10 del D.lgs. 42/2004 e successive modifiche

Numero di archivio

Denominazione

Strada o via

Località

N. del Decreto Legge

Beni paesaggistici ai sensi dell'art. 134 del D.lgs. 42/2004, e successive modifiche

Aree art. 136, ex L.1497

Aree art. 142, comma c

PTCP - Aree di Pertinenza

SIR-SIC - Siti d'importanza regionale e comunitaria

PIANO STRUTTURALE

Sistemi di paesaggio - Titolo V

5. Torre e castello e la strada di Monte Sante Marie

U.T.O.E. - Titolo VIII

N.1 Asciano

Funzione agricola

Prevalente funzione agricola

Dati generali

Tipologia edilizia

residenza

Descrizione estesa

N. dei piani

1

Elementi costruttivi

Coperture

a capanna

Manto di copertura

marsigliesi

Volumi oltre gronda

Tipologia della gronda

correnti in legno con tavelle

Tipologia delle murature

pietrame con aggiunta di ricorsi in mattoni nuovi

Elementi architettonici

Elementi decorativi

aperture ad arco

Tipologia degli infissi

tradizionali

Infissi

in legno

Stato di conservazione

Presenza di superfetazioni

Problemi statici

Stato conservazione:

- generale

buono

- delle pertinenze

buono

- delle strutture

buono

- dei materiali

buono



Data rilievo: 20-gen-12 Aggiornamento scheda: Ottobre 2019

Podere La Costa

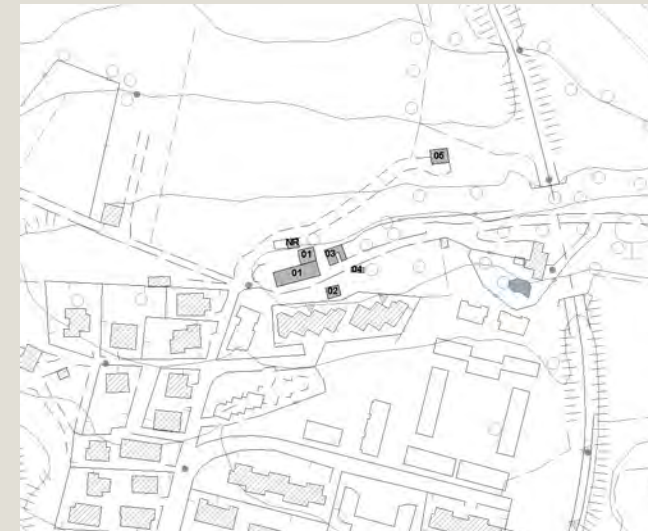
Estratto del Catasto Leopoldino



Estratto del Catasto di Impianto



Estratto della Carta Tecnica Regionale



Informazioni relative al contesto

Giacitura del terreno
Visibilità nel contesto
Area di pertinenza
Strada di accesso
Sistemazioni esterne

mezzacosta

poco visibile

poco articolato

sterrata

giardino

Alberi e arbusti

Catasto

Foglio di mappa
Particella
Subalterno

147

1060

Catasto Leopoldino

Sezione
Foglio

-

-



L'edificio



Beni culturali ed edifici notificati ai sensi dell'art. 10 del D.lgs. 42/2004 e successive modifiche

Numero di archivio

Denominazione

Strada o via

Località

N. del Decreto Legge

Beni paesaggistici ai sensi dell'art. 134 del D.lgs. 42/2004, e successive modifiche

Aree art. 136, ex L.1497

Aree art. 142, comma c

PTCP - Aree di Pertinenza

SIR-SIC - Siti d'importanza regionale e comunitaria

PIANO STRUTTURALE

Sistemi di paesaggio - Titolo V

1. Asciano e il fronte termale del travertino

U.T.O.E. - Titolo VIII

N.1 Asciano

Funzione agricola

Prevalente funzione agricola

Dati generali

Tipologia edilizia

residenza

Descrizione estesa

N. dei piani

2

Elementi costruttivi

Coperture

a capanna

Manto di copertura

Volumi oltre gronda

Tipologia della gronda

correnti in legno con tavelle

Tipologia delle murature

intonaci

pietrame con commenti in cemento

Elementi architettonici

Elementi decorativi

Tipologia degli infissi

tradizionali

Infissi

in legno

persiane

Stato di conservazione

Presenza di superfetazioni

Problemi statici

Stato conservazione:

- generale

buono

- delle pertinenze

buono

- delle strutture

buono

- dei materiali

buono



Data rilievo: 20-gen-12 Aggiornamento scheda: Ottobre 2019

Podere La Costa

Estratto del Catasto Leopoldino



Estratto del Catasto di Impianto



Estratto della Carta Tecnica Regionale



Informazioni relative al contesto

Giacitura del terreno	mezzacosta
Visibilità nel contesto	poco visibile
Area di pertinenza	poco articolato
Strada di accesso	sterrata
Sistemazioni esterne	giardino
Alberi e arbusti	

Catasto

Foglio di mappa	135
Particella	414
Subalterno	

Catasto Leopoldino

Sezione	-
Foglio	-



L'edificio



Beni culturali ed edifici notificati ai sensi dell'art. 10 del D.lgs. 42/2004 e successive modifiche

Numero di archivio

Denominazione

Strada o via

Località

N. del Decreto Legge

Beni paesaggistici ai sensi dell'art. 134 del D.lgs. 42/2004, e successive modifiche

Aree art. 136, ex L.1497

Aree art. 142, comma c

PTCP - Aree di Pertinenza

SIR-SIC - Siti d'importanza regionale e comunitaria

PIANO STRUTTURALE

Sistemi di paesaggio - Titolo V

5. Torre e castello e la strada di Monte Sante Marie

U.T.O.E. - Titolo VIII

N.1 Asciano

Funzione agricola

Prevalente funzione agricola

Dati generali

Tipologia edilizia

manufatti accessori

Descrizione estesa

N. dei piani

2

Elementi costruttivi

Coperture

a capanna

Manto di copertura

marsigliesi

Volumi oltre gronda

Tipologia della gronda

correnti in legno con tavelle

Tipologia delle murature

intonaci

Elementi architettonici

scale esterne non tradizionali

Elementi decorativi

Tipologia degli infissi

tradizionali

Infissi

in legno

Stato di conservazione

Presenza di superfetazioni

Problemi statici

Stato conservazione:

- generale

buono

- delle pertinenze

buono

- delle strutture

buono

- dei materiali

buono



Data rilievo: 20-gen-12 Aggiornamento scheda: Ottobre 2019

Podere La Costa

Estratto del Catasto Leopoldino



Estratto del Catasto di Impianto



Estratto della Carta Tecnica Regionale



Informazioni relative al contesto

Giacitura del terreno	mezzacosta
Visibilità nel contesto	poco visibile
Area di pertinenza	poco articolato
Strada di accesso	sterrata
Sistemazioni esterne	giardino
Alberi e arbusti	

Catasto

Foglio di mappa	147
Particella	1060
Subalterno	

Catasto Leopoldino

Sezione	-
Foglio	-



Data rilievo: 20-gen-12 Aggiornamento scheda: Ottobre 2019

Podere La Costa

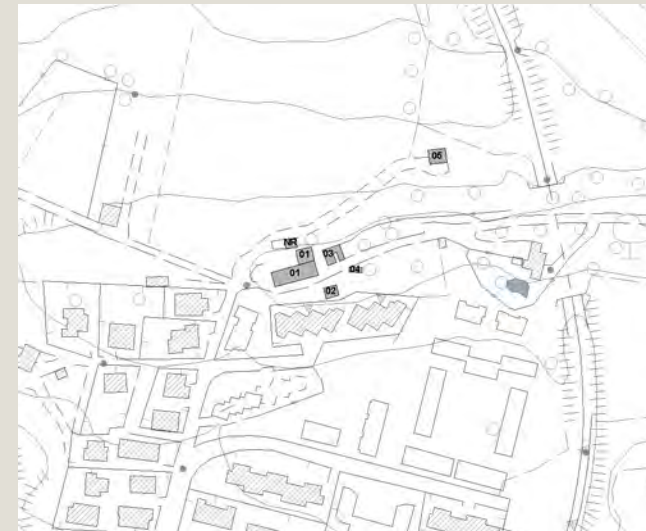
Estratto del Catasto Leopoldino



Estratto del Catasto di Impianto



Estratto della Carta Tecnica Regionale



Informazioni relative al contesto

Giacitura del terreno	mezzacosta
Visibilità nel contesto	poco visibile
Area di pertinenza	poco articolato
Strada di accesso	sterrata
Sistemazioni esterne	giardino
Alberi e arbusti	

Catasto

Foglio di mappa	135
Particella	378
Subalterno	

Catasto Leopoldino

Sezione	-
Foglio	-



Data rilievo: 20-gen-12 Aggiornamento scheda: Ottobre 2019

Podere La Costa

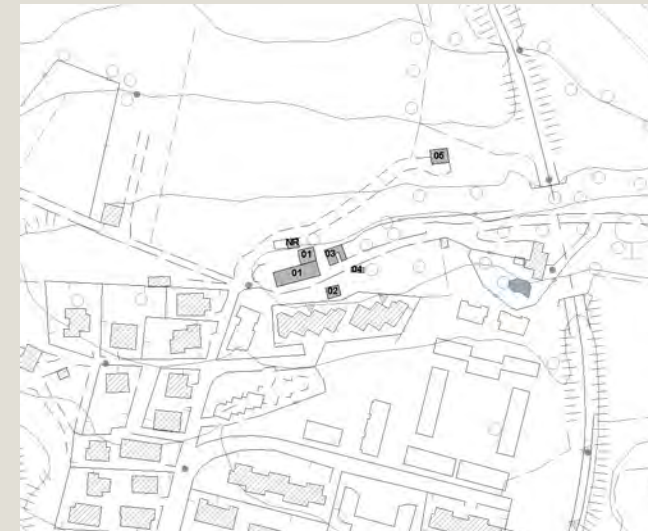
Estratto del Catasto Leopoldino



Estratto del Catasto di Impianto



Estratto della Carta Tecnica Regionale



Informazioni relative al contesto

Giacitura del terreno

mezzacosta

Visibilità nel contesto

poco visibile

Area di pertinenza

poco articolato

Strada di accesso

sterrata

Sistemazioni esterne

giardino

Alberi e arbusti

Catasto

Foglio di mappa

0

Particella

-

Subalterno

-

Catasto Leopoldino

Sezione

-

Foglio

-



Data rilievo: Aggiornamento scheda: **Dicembre 2021**

Toponimo n.i.

Estratto del Catasto Leopoldino



Estratto del Catasto di Impianto



Estratto della Carta Tecnica Regionale



Informazioni relative al contesto

Giacitura del terreno	mezzacosta
Visibilità nel contesto	discretamente visibile
Area di pertinenza	poco articolato
Strada di accesso	sterrata
Sistemazioni esterne	erba
Alberi e arbusti	

Catasto

Foglio di mappa	135
Particella	426
Subalterno	

Catasto Leopoldino

Sezione	-
Foglio	-



Data rilievo: 20-gen-12 Aggiornamento scheda: Ottobre 2019

Villa San Ripoli

Estratto del Catasto Leopoldino



Estratto del Catasto di Impianto



Estratto della Carta Tecnica Regionale



Informazioni relative al contesto

Giacitura del terreno	mezzacosta
Visibilità nel contesto	poco visibile
Area di pertinenza	poco articolato
Strada di accesso	sterrata
Sistemazioni esterne	giardino
Alberi e arbusti	gruppo di alberi

Catasto

Foglio di mappa	147
Particella	861
Subalterno	

Catasto Leopoldino

Sezione	P
Foglio	9



L'edificio



Beni culturali ed edifici notificati ai sensi dell'art. 10 del D.lgs. 42/2004 e successive modifiche

Numero di archivio

Denominazione

Strada o via

Località

N. del Decreto Legge

Beni paesaggistici ai sensi dell'art. 134 del D.lgs. 42/2004, e successive modifiche

Aree art. 136, ex L.1497

Aree art. 142, comma c

PTCP - Aree di Pertinenza

SIR-SIC - Siti d'importanza regionale e comunitaria

PIANO STRUTTURALE

Sistemi di paesaggio - Titolo V

1. Asciano e il fronte termale del travertino

U.T.O.E. - Titolo VIII

N.1 Asciano

Funzione agricola

Prevalente funzione agricola

Dati generali

Tipologia edilizia

residenza

Descrizione estesa

N. dei piani

1

Elementi costruttivi

Coperture

a capanna

Manto di copertura

coppi ed embrici vecchi

Volumi oltre gronda

Tipologia della gronda

correnti in legno orditi con pianelle in cotto

Tipologia delle murature

pietrame con commenti in cemento

Elementi architettonici

Elementi decorativi

Tipologia degli infissi

tradizionali

Infissi

in legno

Stato di conservazione

Presenza di superfetazioni

Problemi statici

Stato conservazione:

- generale

buono

- delle pertinenze

buono

- delle strutture

buono

- dei materiali

buono



Data rilievo: 20-gen-12 Aggiornamento scheda: Ottobre 2019

Villa San Ripoli

Estratto del Catasto Leopoldino



Estratto del Catasto di Impianto



Estratto della Carta Tecnica Regionale



Informazioni relative al contesto

Giacitura del terreno	mezzacosta
Visibilità nel contesto	poco visibile
Area di pertinenza	poco articolato
Strada di accesso	sterrata
Sistemazioni esterne	giardino
Alberi e arbusti	gruppo di alberi

Catasto

Foglio di mappa	147
Particella	861
Subalterno	

Catasto Leopoldino

Sezione	-
Foglio	-



L'edificio



Beni culturali ed edifici notificati ai sensi dell'art. 10 del D.lgs. 42/2004 e successive modifiche

Numero di archivio

Denominazione

Strada o via

Località

N. del Decreto Legge

Beni paesaggistici ai sensi dell'art. 134 del D.lgs. 42/2004, e successive modifiche

Aree art. 136, ex L.1497

Aree art. 142, comma c

PTCP - Aree di Pertinenza

SIR-SIC - Siti d'importanza regionale e comunitaria

PIANO STRUTTURALE

Sistemi di paesaggio - Titolo V

U.T.O.E. - Titolo VIII

Funzione agricola

1. Asciano e il fronte termale del travertino

N.1 Asciano

Prevalente funzione agricola

Dati generali

Tipologia edilizia

manufatti accessori

Descrizione estesa

N. dei piani

1

Elementi costruttivi

Coperture

ad una falda

Manto di copertura

coppi ed embrici vecchi

Volumi oltre gronda

Tipologia della gronda

correnti in legno orditi con pianelle in cotto

Tipologia delle murature

pietrame con aggiunta di ricorsi in mattoni nuovi

Elementi architettonici

Elementi decorativi

Tipologia degli infissi

tradizionali

Infissi

in legno

Stato di conservazione

Presenza di superfetazioni

Problemi statici

Stato conservazione:

- generale

buono

- delle pertinenze

buono

- delle strutture

buono

- dei materiali

buono



Data rilievo: 20-gen-12 Aggiornamento scheda: Ottobre 2019

Villa San Ripoli

Estratto del Catasto Leopoldino



Estratto del Catasto di Impianto



Estratto della Carta Tecnica Regionale



Informazioni relative al contesto

Giacitura del terreno	mezzacosta
Visibilità nel contesto	poco visibile
Area di pertinenza	poco articolato
Strada di accesso	sterrata
Sistemazioni esterne	giardino
Alberi e arbusti	gruppo di alberi

Catasto

Foglio di mappa	147
Particella	1059
Subalterno	

Catasto Leopoldino

Sezione	-
Foglio	-



L'edificio



Beni culturali ed edifici notificati ai sensi dell'art. 10 del D.lgs. 42/2004 e successive modifiche

Numero di archivio

Denominazione

Strada o via

Località

N. del Decreto Legge

Beni paesaggistici ai sensi dell'art. 134 del D.lgs. 42/2004, e successive modifiche

Aree art. 136, ex L.1497

Aree art. 142, comma c

PTCP - Aree di Pertinenza

SIR-SIC - Siti d'importanza regionale e comunitaria

PIANO STRUTTURALE

Sistemi di paesaggio - Titolo V

1. Asciano e il fronte termale del travertino

U.T.O.E. - Titolo VIII

N.1 Asciano

Funzione agricola

Prevalente funzione agricola

Dati generali

Tipologia edilizia

manufatti per impianti

Descrizione estesa

N. dei piani

1

Elementi costruttivi

Coperture

Manto di copertura

Volumi oltre gronda

Tipologia della gronda

Tipologia delle murature

Elementi architettonici

Elementi decorativi

Tipologia degli infissi

Infissi

Stato di conservazione

Presenza di superfetazioni

Problemi statici

Stato conservazione:

- generale

- delle pertinenze

- delle strutture

- dei materiali



Data rilievo: 20-gen-12 Aggiornamento scheda: Ottobre 2019

Scuderie

Estratto del Catasto Leopoldino



Estratto del Catasto di Impianto



Estratto della Carta Tecnica Regionale



Informazioni relative al contesto

Giacitura del terreno	fondovalle
Visibilità nel contesto	molto visibile
Area di pertinenza	molto articolato
Strada di accesso	sterrata
Sistemazioni esterne	erba
Alberi e arbusti	

Catasto

Foglio di mappa	135
Particella	421
Subalterno	

Catasto Leopoldino

Sezione	-
Foglio	-



L'edificio



Beni culturali ed edifici notificati ai sensi dell'art. 10 del D.lgs. 42/2004 e successive modifiche

Numero di archivio

Denominazione

Strada o via

Località

N. del Decreto Legge

Beni paesaggistici ai sensi dell'art. 134 del D.lgs. 42/2004, e successive modifiche

Aree art. 136, ex L.1497

Aree verdi collinari del centro storico di Asciano e San Francesco

Aree art. 142, comma c

PTCP - Aree di Pertinenza

SIR-SIC - Siti d'importanza regionale e comunitaria

PIANO STRUTTURALE

Sistemi di paesaggio - Titolo V

5. Torre e castello e la strada di Monte Sante Marie

U.T.O.E. - Titolo VIII

N.1 Asciano

Funzione agricola

Prevalente funzione agricola

Dati generali

Tipologia edilizia

manufatti di servizio

Descrizione estesa

N. dei piani

2

Elementi costruttivi

Coperture

a capanna

Manto di copertura

coppi ed embrici vecchi

Volumi oltre gronda

Tipologia della gronda

correnti in legno con tavelle

Tipologia delle murature

intonaci

Elementi architettonici

Elementi decorativi

Tipologia degli infissi

tradizionali

Infissi

in legno

scuri

Stato di conservazione

Presenza di superfetazioni

Problemi statici

Stato conservazione:

- generale

mediamente conservato

- delle pertinenze

mediamente conservato

- delle strutture

mediamente conservato

- dei materiali

mediamente conservato



Data rilievo: 20-gen-12 Aggiornamento scheda: Ottobre 2019

Scuderie

Estratto del Catasto Leopoldino



Estratto del Catasto di Impianto



Estratto della Carta Tecnica Regionale



Informazioni relative al contesto

Giacitura del terreno
Visibilità nel contesto
Area di pertinenza
Strada di accesso
Sistemazioni esterne

fondovalle

molto visibile

molto articolato

sterrata

erba

Alberi e arbusti

Catasto

Foglio di mappa
Particella
Subalterno

135

422

Catasto Leopoldino

Sezione
Foglio

-
-
-



L'edificio



Beni culturali ed edifici notificati ai sensi dell'art. 10 del D.lgs. 42/2004 e successive modifiche

Beni paesaggistici ai sensi dell'art. 134 del D.lgs. 42/2004, e successive modifiche

PTCP - Aree di Pertinenza

SIR-SIC - Siti d'importanza regionale e comunitaria

PIANO STRUTTURALE

Numero di archivio

Denominazione

Strada o via

Località

N. del Decreto Legge

Aree art. 136, ex L.1497

Aree art. 142, comma c

Sistemi di paesaggio - Titolo V

U.T.O.E. - Titolo VIII

Funzione agricola

Aree verdi collinari del centro storico di Asciano e San Francesco

--

--

--

5. Torre e castello e la strada di Monte Sante Marie

N.1 Asciano

Prevalente funzione agricola

Dati generali

Tipologia edilizia

manufatti di servizio

Descrizione estesa

--

N. dei piani

1

Elementi costruttivi

Coperture

ad una falda

Manto di copertura

lamiera

Volumi oltre gronda

Tipologia della gronda

Tipologia delle murature

legno

Elementi architettonici

Elementi decorativi

Tipologia degli infissi

Infissi

in legno

scuri

Stato di conservazione

Presenza di superfetazioni

Problemi statici

Stato conservazione:

- generale

- delle pertinenze

- delle strutture

- dei materiali

mediamente conservato

mediamente conservato

mediamente conservato

mediamente conservato



Data rilievo: 20-gen-12 Aggiornamento scheda: Ottobre 2019

Scuderie

Estratto del Catasto Leopoldino



Estratto del Catasto di Impianto



Estratto della Carta Tecnica Regionale



Informazioni relative al contesto

Giacitura del terreno
Visibilità nel contesto
Area di pertinenza
Strada di accesso
Sistemazioni esterne

fondovalle

molto visibile

molto articolato

sterrata

erba

Alberi e arbusti

Catasto

Foglio di mappa
Particella
Subalterno

135

422

Catasto Leopoldino

Sezione
Foglio

-
-



L'edificio



Beni culturali ed edifici notificati ai sensi dell'art. 10 del D.lgs. 42/2004 e successive modifiche

Numero di archivio

Denominazione

Strada o via

Località

N. del Decreto Legge

Beni paesaggistici ai sensi dell'art. 134 del D.lgs. 42/2004, e successive modifiche

Aree art. 136, ex L.1497

Aree art. 142, comma c

PTCP - Aree di Pertinenza

SIR-SIC - Siti d'importanza regionale e comunitaria

PIANO STRUTTURALE

Sistemi di paesaggio - Titolo V

U.T.O.E. - Titolo VIII

Funzione agricola

Aree verdi collinari del centro storico di Asciano e San Francesco
5. Torre e castello e la strada di Monte Sante Marie
N.1 Asciano
Prevalente funzione agricola

Dati generali

Tipologia edilizia

manufatti di servizio

Descrizione estesa

N. dei piani

1

Elementi costruttivi

Coperture

a capanna

Manto di copertura

lamiera

Volumi oltre gronda

Tipologia della gronda

Tipologia delle murature

legno

Elementi architettonici

Elementi decorativi

Tipologia degli infissi

Infissi

in legno

scuri

Stato di conservazione

Presenza di superfetazioni

Problemi statici

Stato conservazione:

- generale

- delle pertinenze

- delle strutture

- dei materiali

mediamente conservato

mediamente conservato

mediamente conservato

mediamente conservato



Data rilievo:

Aggiornamento scheda: **Dicembre 2021**

Toponimo n.i.

Estratto del Catasto Leopoldino



Estratto del Catasto di Impianto



Estratto della Carta Tecnica Regionale



Informazioni relative al contesto

Giacitura del terreno	fondovalle
Visibilità nel contesto	poco visibile
Area di pertinenza	poco articolato
Strada di accesso	sterrata
Sistemazioni esterne	erba
	orto
Alberi e arbusti	gruppo di alberi
	alberi isolati

Catasto

Foglio di mappa	135
Particella	189
Subalterno	

Catasto Leopoldino

Sezione	-
Foglio	-



L'edificio



Beni culturali ed edifici notificati ai sensi dell'art. 10 del D.lgs. 42/2004 e successive modifiche

Numero di archivio

Denominazione

Strada o via

Località

N. del Decreto Legge

Beni paesaggistici ai sensi dell'art. 134 del D.lgs. 42/2004, e successive modifiche

Aree art. 136, ex L.1497

Aree art. 142, comma c

PTCP - Aree di Pertinenza

SIR-SIC - Siti d'importanza regionale e comunitaria

PIANO STRUTTURALE

Sistemi di paesaggio - Titolo V

U.T.O.E. - Titolo VIII

Funzione agricola

Aree verdi collinari del centro storico di Asciano e San Francesco
5. Torre e castello e la strada di Monte Sante Marie
N.1 Asciano
Prevalente funzione agricola

Dati generali

Tipologia edilizia	manufatti di servizio
Descrizione estesa	
N. dei piani	1

Elementi costruttivi

Coperture	a capanna
Manto di copertura	lamiera
Volumi oltre gronda	
Tipologia della gronda	altro
Tipologia delle murature	altro
Elementi architettonici	
Elementi decorativi	
Tipologia degli infissi	non tradizionali
Infissi	

Stato di conservazione

Presenza di superfetazioni	
Problemi statici	
Stato conservazione:	
- generale	scadente
- delle pertinenze	scadente
- delle strutture	scadente
- dei materiali	scadente



Data rilievo: 20-gen-12 Aggiornamento scheda: Ottobre 2019

Toponimo n.i.

Estratto del Catasto Leopoldino



Estratto del Catasto di Impianto



Estratto della Carta Tecnica Regionale



Informazioni relative al contesto

Giacitura del terreno	fondovalle
Visibilità nel contesto	discretamente visibile
Area di pertinenza	poco articolato
Strada di accesso	sterrata
Sistemazioni esterne	erba
	piazzale sterrato
Alberi e arbusti	

Catasto

Foglio di mappa	135
Particella	397
Subalterno	

Catasto Leopoldino

Sezione	-
Foglio	-



L'edificio



Beni culturali ed edifici notificati ai sensi dell'art. 10 del D.lgs. 42/2004 e successive modifiche

Numero di archivio

Denominazione

Strada o via

Località

N. del Decreto Legge

Beni paesaggistici ai sensi dell'art. 134 del D.lgs. 42/2004, e successive modifiche

Aree art. 136, ex L.1497

Aree art. 142, comma c

PTCP - Aree di Pertinenza

SIR-SIC - Siti d'importanza regionale e comunitaria

PIANO STRUTTURALE

Sistemi di paesaggio - Titolo V

5. Torre e castello e la strada di Monte Sante Marie

U.T.O.E. - Titolo VIII

N.1 Asciano

Funzione agricola

Prevalente funzione agricola

Dati generali

Tipologia edilizia

baracca

Descrizione estesa

N. dei piani

1

Elementi costruttivi

Coperture

ad una falda

Manto di copertura

Volumi oltre gronda

Tipologia della gronda

Tipologia delle murature

lamiera

Elementi architettonici

Elementi decorativi

Tipologia degli infissi

Infissi

Stato di conservazione

Presenza di superfetazioni

Problemi statici

Stato conservazione:

- generale

scadente

- delle pertinenze

scadente

- delle strutture

scadente

- dei materiali

scadente



Data rilievo: 20-gen-12 Aggiornamento scheda: Ottobre 2019

Toponimo n.i.

Estratto del Catasto Leopoldino



Estratto del Catasto di Impianto



Estratto della Carta Tecnica Regionale



Informazioni relative al contesto

Giacitura del terreno	fondovalle
Visibilità nel contesto	discretamente visibile
Area di pertinenza	poco articolato
Strada di accesso	sterrata
Sistemazioni esterne	erba
	piazzale sterrato
Alberi e arbusti	

Catasto

Foglio di mappa	135
Particella	397
Subalterno	

Catasto Leopoldino

Sezione	-
Foglio	-



L'edificio



Beni culturali ed edifici notificati ai sensi dell'art. 10 del D.lgs. 42/2004 e successive modifiche

Numero di archivio

Denominazione

Strada o via

Località

N. del Decreto Legge

Beni paesaggistici ai sensi dell'art. 134 del D.lgs. 42/2004, e successive modifiche

Aree art. 136, ex L.1497

Aree art. 142, comma c

PTCP - Aree di Pertinenza

SIR-SIC - Siti d'importanza regionale e comunitaria

PIANO STRUTTURALE

Sistemi di paesaggio - Titolo V

5. Torre e castello e la strada di Monte Sante Marie

U.T.O.E. - Titolo VIII

N.1 Asciano

Funzione agricola

Prevalente funzione agricola

Dati generali

Tipologia edilizia

manufatti di servizio

Descrizione estesa

N. dei piani

2

Elementi costruttivi

Coperture

a capanna

Manto di copertura

marsigliesi

Volumi oltre gronda

camino moderno

Tipologia della gronda

Tipologia delle murature

blocchi di cemento faccia a vista

Elementi architettonici

Elementi decorativi

Tipologia degli infissi

non tradizionali

Infissi

in alluminio

Stato di conservazione

Presenza di superfetazioni

Problemi statici

Stato conservazione:

- generale

scadente

- delle pertinenze

scadente

- delle strutture

scadente

- dei materiali

scadente



Data rilievo: 20-gen-12 Aggiornamento scheda: Ottobre 2019

Toponimo n.i.

Estratto del Catasto Leopoldino



Estratto del Catasto di Impianto



Estratto della Carta Tecnica Regionale



Informazioni relative al contesto

Giacitura del terreno	fondovalle
Visibilità nel contesto	discretamente visibile
Area di pertinenza	poco articolato
Strada di accesso	sterrata
Sistemazioni esterne	erba
Alberi e arbusti	

Catasto

Foglio di mappa	135
Particella	453
Subalterno	

Catasto Leopoldino

Sezione	-
Foglio	-



L'edificio



Beni culturali ed edifici notificati ai sensi dell'art. 10 del D.lgs. 42/2004 e successive modifiche

Numero di archivio

Denominazione

Strada o via

Località

N. del Decreto Legge

Beni paesaggistici ai sensi dell'art. 134 del D.lgs. 42/2004, e successive modifiche

Aree art. 136, ex L.1497

Aree art. 142, comma c

PTCP - Aree di Pertinenza

SIR-SIC - Siti d'importanza regionale e comunitaria

PIANO STRUTTURALE

Sistemi di paesaggio - Titolo V

5. Torre e castello e la strada di Monte Sante Marie

U.T.O.E. - Titolo VIII

N.1 Asciano

Funzione agricola

Prevalente funzione agricola

Dati generali

Tipologia edilizia

manufatti di servizio

Descrizione estesa

N. dei piani

1

Elementi costruttivi

Coperture

Manto di copertura

Volumi oltre gronda

Tipologia della gronda

Tipologia delle murature

Elementi architettonici

Elementi decorativi

Tipologia degli infissi

Infissi

Stato di conservazione

Presenza di superfetazioni

Problemi statici

Stato conservazione:

- generale

scadente

- delle pertinenze

scadente

- delle strutture

scadente

- dei materiali

scadente



Data rilievo: 20-gen-12 Aggiornamento scheda: Ottobre 2019

Toponimo n.i.

Estratto del Catasto Leopoldino



Estratto del Catasto di Impianto



Estratto della Carta Tecnica Regionale



Informazioni relative al contesto

Giacitura del terreno	fondovalle
Visibilità nel contesto	discretamente visibile
Area di pertinenza	poco articolato
Strada di accesso	sterrata
Sistemazioni esterne	erba
Alberi e arbusti	

Catasto

Foglio di mappa	135
Particella	263
Subalterno	

Catasto Leopoldino

Sezione	-
Foglio	-



L'edificio



Beni culturali ed edifici notificati ai sensi dell'art. 10 del D.lgs. 42/2004 e successive modifiche

Numero di archivio

Denominazione

Strada o via

Località

N. del Decreto Legge

Beni paesaggistici ai sensi dell'art. 134 del D.lgs. 42/2004, e successive modifiche

Aree art. 136, ex L.1497

Aree art. 142, comma c

PTCP - Aree di Pertinenza

SIR-SIC - Siti d'importanza regionale e comunitaria

PIANO STRUTTURALE

Sistemi di paesaggio - Titolo V

5. Torre e castello e la strada di Monte Sante Marie

U.T.O.E. - Titolo VIII

N.1 Asciano

Funzione agricola

Prevalente funzione agricola

Dati generali

Tipologia edilizia

manufatti di servizio

Descrizione estesa

N. dei piani

1

Elementi costruttivi

Coperture

Manto di copertura

Volumi oltre gronda

Tipologia della gronda

Tipologia delle murature

Elementi architettonici

Elementi decorativi

Tipologia degli infissi

Infissi

Stato di conservazione

Presenza di superfetazioni

Problemi statici

Stato conservazione:

- generale

scadente

- delle pertinenze

scadente

- delle strutture

scadente

- dei materiali

scadente



Data rilievo: 20-gen-12 Aggiornamento scheda: Ottobre 2019

Toponimo n.i.

Estratto del Catasto Leopoldino



Estratto del Catasto di Impianto



Estratto della Carta Tecnica Regionale



Informazioni relative al contesto

Giacitura del terreno

fondovalle

Visibilità nel contesto

discretamente visibile

Area di pertinenza

poco articolato

Strada di accesso

sterrata

Sistemazioni esterne

erba

Alberi e arbusti

Catasto

Foglio di mappa

135

Particella

122

Subalterno

Catasto Leopoldino

Sezione

-

Foglio

-



L'edificio



Beni culturali ed edifici notificati ai sensi dell'art. 10 del D.lgs. 42/2004 e successive modifiche

Numero di archivio

Denominazione

Strada o via

Località

N. del Decreto Legge

Beni paesaggistici ai sensi dell'art. 134 del D.lgs. 42/2004, e successive modifiche

Aree art. 136, ex L.1497

Aree art. 142, comma c

PTCP - Aree di Pertinenza

SIR-SIC - Siti d'importanza regionale e comunitaria

PIANO STRUTTURALE

Sistemi di paesaggio - Titolo V

5. Torre e castello e la strada di Monte Sante Marie

U.T.O.E. - Titolo VIII

N.1 Asciano

Funzione agricola

Prevalente funzione agricola

Dati generali

Tipologia edilizia

manufatti di servizio

Descrizione estesa

N. dei piani

1

Elementi costruttivi

Coperture

Manto di copertura

Volumi oltre gronda

Tipologia della gronda

Tipologia delle murature

Elementi architettonici

Elementi decorativi

Tipologia degli infissi

Infissi

Stato di conservazione

Presenza di superfetazioni

Problemi statici

Stato conservazione:

- generale

scadente

- delle pertinenze

scadente

- delle strutture

scadente

- dei materiali

scadente



Data rilievo: 20-gen-12 Aggiornamento scheda: Ottobre 2019

Toponimo n.i.

Estratto del Catasto Leopoldino



Estratto del Catasto di Impianto



Estratto della Carta Tecnica Regionale



Informazioni relative al contesto

Giacitura del terreno

fondovalle

Visibilità nel contesto

discretamente visibile

Area di pertinenza

poco articolato

Strada di accesso

sterrata

Sistemazioni esterne

erba

Alberi e arbusti

Catasto

Foglio di mappa

135

Particella

122

Subalterno

Catasto Leopoldino

Sezione

-

Foglio

-

-



L'edificio



Beni culturali ed edifici notificati ai sensi dell'art. 10 del D.lgs. 42/2004 e successive modifiche

Numero di archivio

Denominazione

Strada o via

Località

N. del Decreto Legge

Beni paesaggistici ai sensi dell'art. 134 del D.lgs. 42/2004, e successive modifiche

Aree art. 136, ex L.1497

Aree art. 142, comma c

PTCP - Aree di Pertinenza

SIR-SIC - Siti d'importanza regionale e comunitaria

PIANO STRUTTURALE

Sistemi di paesaggio - Titolo V

5. Torre e castello e la strada di Monte Sante Marie

U.T.O.E. - Titolo VIII

N.1 Asciano

Funzione agricola

Prevalente funzione agricola

Dati generali

Tipologia edilizia

manufatti di servizio

Descrizione estesa

N. dei piani

1

Elementi costruttivi

Coperture

Manto di copertura

Volumi oltre gronda

Tipologia della gronda

Tipologia delle murature

Elementi architettonici

Elementi decorativi

Tipologia degli infissi

Infissi

Stato di conservazione

Presenza di superfetazioni

Problemi statici

Stato conservazione:

- generale

scadente

- delle pertinenze

scadente

- delle strutture

scadente

- dei materiali

scadente



Data rilievo: 20-gen-12 Aggiornamento scheda: Ottobre 2019

Toponimo n.i.

Estratto del Catasto Leopoldino



Estratto del Catasto di Impianto



Estratto della Carta Tecnica Regionale



Informazioni relative al contesto

Giacitura del terreno
Visibilità nel contesto
Area di pertinenza
Strada di accesso
Sistemazioni esterne

fondovalle

discretamente visibile

poco articolato

sterrata

erba

Alberi e arbusti

Catasto

Foglio di mappa
Particella
Subalterno

135

23

Catasto Leopoldino

Sezione
Foglio

-
-
-



L'edificio



Beni culturali ed edifici notificati ai sensi dell'art. 10 del D.lgs. 42/2004 e successive modifiche

Numero di archivio

Denominazione

Strada o via

Località

N. del Decreto Legge

Beni paesaggistici ai sensi dell'art. 134 del D.lgs. 42/2004, e successive modifiche

Aree art. 136, ex L.1497

Aree art. 142, comma c

PTCP - Aree di Pertinenza

SIR-SIC - Siti d'importanza regionale e comunitaria

PIANO STRUTTURALE

Sistemi di paesaggio - Titolo V

5. Torre e castello e la strada di Monte Sante Marie

U.T.O.E. - Titolo VIII

N.1 Asciano

Funzione agricola

Prevalente funzione agricola

Dati generali

Tipologia edilizia

manufatti di servizio

Descrizione estesa

N. dei piani

1

Elementi costruttivi

Coperture

Manto di copertura

Volumi oltre gronda

Tipologia della gronda

Tipologia delle murature

Elementi architettonici

Elementi decorativi

Tipologia degli infissi

Infissi

Stato di conservazione

Presenza di superfetazioni

Problemi statici

Stato conservazione:

- generale

scadente

- delle pertinenze

scadente

- delle strutture

scadente

- dei materiali

scadente



Data rilievo: 20-gen-12 Aggiornamento scheda: Ottobre 2019

Toponimo n.i.

Estratto del Catasto Leopoldino



Estratto del Catasto di Impianto



Estratto della Carta Tecnica Regionale



Informazioni relative al contesto

Giacitura del terreno

fondovalle

Visibilità nel contesto

discretamente visibile

Area di pertinenza

poco articolato

Strada di accesso

sterrata

Sistemazioni esterne

erba

Alberi e arbusti

Catasto

Foglio di mappa

135

Particella

23

Subalterno

Catasto Leopoldino

Sezione

-

Foglio

-

-



L'edificio



Beni culturali ed edifici notificati ai sensi dell'art. 10 del D.lgs. 42/2004 e successive modifiche

Numero di archivio

Denominazione

Strada o via

Località

N. del Decreto Legge

Beni paesaggistici ai sensi dell'art. 134 del D.lgs. 42/2004, e successive modifiche

Aree art. 136, ex L.1497

Aree art. 142, comma c

PTCP - Aree di Pertinenza

SIR-SIC - Siti d'importanza regionale e comunitaria

PIANO STRUTTURALE

Sistemi di paesaggio - Titolo V

5. Torre e castello e la strada di Monte Sante Marie

U.T.O.E. - Titolo VIII

N.1 Asciano

Funzione agricola

Prevalente funzione agricola

Dati generali

Tipologia edilizia

manufatti di servizio

Descrizione estesa

N. dei piani

1

Elementi costruttivi

Coperture

Manto di copertura

Volumi oltre gronda

Tipologia della gronda

Tipologia delle murature

Elementi architettonici

Elementi decorativi

Tipologia degli infissi

Infissi

Stato di conservazione

Presenza di superfetazioni

Problemi statici

Stato conservazione:

- generale

scadente

- delle pertinenze

scadente

- delle strutture

scadente

- dei materiali

scadente



Data rilievo: 09-dic-11 Aggiornamento scheda: Ottobre 2019

Toponimo n.i.

Estratto del Catasto Leopoldino



Estratto del Catasto di Impianto



Estratto della Carta Tecnica Regionale



Informazioni relative al contesto

Giacitura del terreno	crinale
Visibilità nel contesto	molto visibile
Area di pertinenza	poco articolato
Strada di accesso	altro
Sistemazioni esterne	giardino
Alberi e arbusti	alberi isolati

Catasto

Foglio di mappa	146
Particella	12
Subalterno	

Catasto Leopoldino

Sezione	-
Foglio	-



L'edificio



Beni culturali ed edifici notificati ai sensi dell'art. 10 del D.lgs. 42/2004 e successive modifiche

Numero di archivio

Denominazione

Strada o via

Località

N. del Decreto Legge

Beni paesaggistici ai sensi dell'art. 134 del D.lgs. 42/2004, e successive modifiche

Aree art. 136, ex L.1497

Aree art. 142, comma c

PTCP - Aree di Pertinenza

SIR-SIC - Siti d'importanza regionale e comunitaria

PIANO STRUTTURALE

Sistemi di paesaggio - Titolo V

U.T.O.E. - Titolo VIII

Funzione agricola

Aree verdi collinari del centro storico di Asciano e San Francesco

4. Il versante fra il Pecorile e San Giovanni d'Asso

N.1 Asciano

Prevalente funzione agricola

Dati generali

Tipologia edilizia

residenza

Descrizione estesa

N. dei piani

1

Elementi costruttivi

Coperture

a capanna

Manto di copertura

lamiera

Volumi oltre gronda

camino moderno

Tipologia della gronda

Tipologia delle murature

c.a. a vista

Elementi architettonici

Elementi decorativi

Tipologia degli infissi

Infissi

non tradizionali

in alluminio

Stato di conservazione

Presenza di superfetazioni

Problemi statici

Stato conservazione:

- generale

- delle pertinenze

- delle strutture

- dei materiali

scadente

mediamente conservato

scadente

scadente



Data rilievo: 09-dic-11 Aggiornamento scheda: Ottobre 2019

Toponimo n.i.

Estratto del Catasto Leopoldino



Estratto del Catasto di Impianto



Estratto della Carta Tecnica Regionale



Informazioni relative al contesto

Giacitura del terreno	crinale
Visibilità nel contesto	molto visibile
Area di pertinenza	poco articolato
Strada di accesso	altro
Sistemazioni esterne	giardino
Alberi e arbusti	alberi isolati

Catasto

Foglio di mappa	146
Particella	12
Subalterno	

Catasto Leopoldino

Sezione	-
Foglio	-



L'edificio



Beni culturali ed edifici notificati ai sensi dell'art. 10 del D.lgs. 42/2004 e successive modifiche

Numero di archivio

Denominazione

Strada o via

Località

N. del Decreto Legge

Beni paesaggistici ai sensi dell'art. 134 del D.lgs. 42/2004, e successive modifiche

Aree art. 136, ex L.1497

Aree art. 142, comma c

PTCP - Aree di Pertinenza

SIR-SIC - Siti d'importanza regionale e comunitaria

PIANO STRUTTURALE

Sistemi di paesaggio - Titolo V

U.T.O.E. - Titolo VIII

Funzione agricola

Aree verdi collinari del centro storico di Asciano e San Francesco
4. Il versante fra il Pecorile e San Giovanni d'Asso
N.1 Asciano
Prevalente funzione agricola

Dati generali

Tipologia edilizia	manufatti di servizio
Descrizione estesa	
N. dei piani	1

Elementi costruttivi

Coperture	a capanna
Manto di copertura	lamiera
Volumi oltre gronda	camino moderno
Tipologia della gronda	
Tipologia delle murature	c.a. a vista
Elementi architettonici	
Elementi decorativi	
Tipologia degli infissi	non tradizionali
Infissi	in alluminio

Stato di conservazione

Presenza di superfetazioni	
Problemi statici	
Stato conservazione:	
- generale	scadente
- delle pertinenze	mediamente conservato
- delle strutture	scadente
- dei materiali	scadente



Data rilievo: 09-dic-11 Aggiornamento scheda: Ottobre 2019

Toponimo n.i.

Estratto del Catasto Leopoldino



Estratto del Catasto di Impianto



Estratto della Carta Tecnica Regionale



Informazioni relative al contesto

Giacitura del terreno	crinale
Visibilità nel contesto	molto visibile
Area di pertinenza	poco articolato
Strada di accesso	altro
Sistemazioni esterne	giardino
Alberi e arbusti	alberi isolati

Catasto

Foglio di mappa	146
Particella	137
Subalterno	

Catasto Leopoldino

Sezione	-
Foglio	-



L'edificio



Beni culturali ed edifici notificati ai sensi dell'art. 10 del D.lgs. 42/2004 e successive modifiche

Numero di archivio

Denominazione

Strada o via

Località

N. del Decreto Legge

Beni paesaggistici ai sensi dell'art. 134 del D.lgs. 42/2004, e successive modifiche

Aree art. 136, ex L.1497

Aree art. 142, comma c

PTCP - Aree di Pertinenza

SIR-SIC - Siti d'importanza regionale e comunitaria

PIANO STRUTTURALE

Sistemi di paesaggio - Titolo V

4. Il versante fra il Pecorile e San Giovanni d'Asso

U.T.O.E. - Titolo VIII

N.1 Asciano

Funzione agricola

Prevalente funzione agricola

Dati generali

Tipologia edilizia **residenza**

Descrizione estesa

N. dei piani **12**

Elementi costruttivi

Coperture **a capanna**

Manto di copertura **marsigliesi**

Volumi oltre gronda **camino moderno**

Tipologia della gronda **laterizio armato o c.a.**

Tipologia delle murature **blocchi di tufo e pietra faccia a vista**

Elementi architettonici

Elementi decorativi

Tipologia degli infissi **tradizionali**

Infissi **in legno**

Stato di conservazione

Presenza di superfetazioni

Problemi statici

Stato conservazione:

- generale **buono**

- delle pertinenze **buono**

- delle strutture **buono**

- dei materiali **buono**



Data rilievo: 09-dic-11 Aggiornamento scheda: Ottobre 2019

Toponimo n.i.

Estratto del Catasto Leopoldino



Estratto del Catasto di Impianto



Estratto della Carta Tecnica Regionale



Informazioni relative al contesto

Giacitura del terreno	mezzacosta
Visibilità nel contesto	discretamente visibile
Area di pertinenza	poco articolato
Strada di accesso	altro
Sistemazioni esterne	giardino
Alberi e arbusti	alberi isolati

Catasto

Foglio di mappa	145
Particella	25
Subalterno	

Catasto Leopoldino

Sezione	-
Foglio	-



L'edificio



Beni culturali ed edifici notificati ai sensi dell'art. 10 del D.lgs. 42/2004 e successive modifiche

Numero di archivio

Denominazione

Strada o via

Località

N. del Decreto Legge

Beni paesaggistici ai sensi dell'art. 134 del D.lgs. 42/2004, e successive modifiche

Aree art. 136, ex L.1497

Aree art. 142, comma c

PTCP - Aree di Pertinenza

SIR-SIC - Siti d'importanza regionale e comunitaria

PIANO STRUTTURALE

Sistemi di paesaggio - Titolo V

U.T.O.E. - Titolo VIII

Funzione agricola

6. I versanti calanchivi di Monteoliveto, Chiusure e l'alveo dell'Ombrone

N.1 Asciano

Prevalente funzione agricola

Dati generali

Tipologia edilizia

residenza

Descrizione estesa

N. dei piani

2

Elementi costruttivi

Coperture

a padiglione

Manto di copertura

coppi ed embrici nuovi

Volumi oltre gronda

camino moderno

Tipologia della gronda

laterizio armato o c.a.

Tipologia delle murature

intonaco e pietra faccia a vista

Elementi architettonici

balconi non tradizionali

Elementi decorativi

Tipologia degli infissi

tradizionali

Infissi

in legno

Stato di conservazione

Presenza di superfetazioni

Problemi statici

Stato conservazione:

- generale

buono

- delle pertinenze

buono

- delle strutture

buono

- dei materiali

buono



Data rilievo: 09-dic-11 Aggiornamento scheda: Ottobre 2019

Toponimo n.i.

Estratto del Catasto Leopoldino



Estratto del Catasto di Impianto



Estratto della Carta Tecnica Regionale



Informazioni relative al contesto

Giacitura del terreno	crinale
Visibilità nel contesto	discretamente visibile
Area di pertinenza	poco articolato
Strada di accesso	altro
Sistemazioni esterne	giardino
Alberi e arbusti	alberi isolati

Catasto

Foglio di mappa	145
Particella	73
Subalterno	

Catasto Leopoldino

Sezione	-
Foglio	-



L'edificio



Beni culturali ed edifici notificati ai sensi dell'art. 10 del D.lgs. 42/2004 e successive modifiche

Numero di archivio

Denominazione

Strada o via

Località

N. del Decreto Legge

Beni paesaggistici ai sensi dell'art. 134 del D.lgs. 42/2004, e successive modifiche

Aree art. 136, ex L.1497

Aree art. 142, comma c

PTCP - Aree di Pertinenza

SIR-SIC - Siti d'importanza regionale e comunitaria

PIANO STRUTTURALE

Sistemi di paesaggio - Titolo V

U.T.O.E. - Titolo VIII

Funzione agricola

6. I versanti calanchivi di Monteoliveto, Chiusure e l'alveo dell'Ombrone

N.1 Asciano

Prevalente funzione agricola

Dati generali

Tipologia edilizia

residenza

Descrizione estesa

N. dei piani

3

Elementi costruttivi

Coperture

a padiglione

Manto di copertura

coppi ed embrici nuovi

Volumi oltre gronda

camino moderno

Tipologia della gronda

laterizio armato o c.a.

Tipologia delle murature

intonaco

Elementi architettonici

balconi non tradizionali

Elementi decorativi

loggiati

Tipologia degli infissi

tradizionali

Infissi

in legno

Stato di conservazione

Presenza di superfetazioni

Problemi statici

Stato conservazione:

- generale

buono

- delle pertinenze

buono

- delle strutture

buono

- dei materiali

buono



Data rilievo: 09-dic-11 Aggiornamento scheda: Ottobre 2019

Toponimo n.i.

Estratto del Catasto Leopoldino



Estratto del Catasto di Impianto



Estratto della Carta Tecnica Regionale



Informazioni relative al contesto

Giacitura del terreno	crinale
Visibilità nel contesto	discretamente visibile
Area di pertinenza	poco articolato
Strada di accesso	altro
Sistemazioni esterne	giardino
Alberi e arbusti	alberi isolati

Catasto

Foglio di mappa	145
Particella	123
Subalterno	

Catasto Leopoldino

Sezione	-
Foglio	-



L'edificio



Beni culturali ed edifici notificati ai sensi dell'art. 10 del D.lgs. 42/2004 e successive modifiche

Numero di archivio

Denominazione

Strada o via

Località

N. del Decreto Legge

Beni paesaggistici ai sensi dell'art. 134 del D.lgs. 42/2004, e successive modifiche

Aree art. 136, ex L.1497

Aree art. 142, comma c

PTCP - Aree di Pertinenza

SIR-SIC - Siti d'importanza regionale e comunitaria

PIANO STRUTTURALE

Sistemi di paesaggio - Titolo V

U.T.O.E. - Titolo VIII

Funzione agricola

6. I versanti calanchivi di Monteoliveto, Chiusure e l'alveo dell'Ombro

N.1 Asciano

Prevalente funzione agricola

Dati generali

Tipologia edilizia

manufatti accessori

Descrizione estesa

N. dei piani

1

Elementi costruttivi

Coperture

a padiglione

Manto di copertura

coppi ed embrici nuovi

Volumi oltre gronda

camino moderno

Tipologia della gronda

laterizio armato o c.a.

Tipologia delle murature

intonaco

Elementi architettonici

balconi non tradizionali

Elementi decorativi

loggiati

Tipologia degli infissi

tradizionali

Infissi

in legno

in alluminio

Stato di conservazione

Presenza di superfetazioni

Problemi statici

Stato conservazione:

- generale

buono

- delle pertinenze

buono

- delle strutture

buono

- dei materiali

buono



Data rilievo:

Aggiornamento scheda: **Ottobre 2019**

Toponimo n.i.

Estratto del Catasto Leopoldino



Estratto del Catasto di Impianto



Estratto della Carta Tecnica Regionale



Informazioni relative al contesto

Giacitura del terreno	fondovalle
Visibilità nel contesto	TOPONIMO NON ACCESSIBILE
Area di pertinenza	
Strada di accesso	
Sistemazioni esterne	
Alberi e arbusti	

Catasto

Foglio di mappa	148
Particella	182
Subalterno	

Catasto Leopoldino

Sezione	-
Foglio	-



L'edificio

Beni culturali ed edifici notificati ai sensi dell'art. 10 del D.lgs. 42/2004 e successive modifiche

Numero di archivio

Denominazione

Strada o via

Località

N. del Decreto Legge

Beni paesaggistici ai sensi dell'art. 134 del D.lgs. 42/2004, e successive modifiche

Aree art. 136, ex L.1497

Aree art. 142, comma c

PTCP - Aree di Pertinenza

SIR-SIC - Siti d'importanza regionale e comunitaria

PIANO STRUTTURALE

Sistemi di paesaggio - Titolo V

U.T.O.E. - Titolo VIII

Funzione agricola

4. Il versante fra il Pecorile e San Giovanni d'Asso

N.1 Asciano

Prevalente funzione agricola

Dati generali

Tipologia edilizia

Descrizione estesa

N. dei piani

Elementi costruttivi

Coperture

Manto di copertura

Volumi oltre gronda

Tipologia della gronda

Tipologia delle murature

Elementi architettonici

Elementi decorativi

Tipologia degli infissi

Infissi

Stato di conservazione

Presenza di superfetazioni

Problemi statici

Stato conservazione:

- generale

- delle pertinenze

- delle strutture

- dei materiali



Data rilievo:

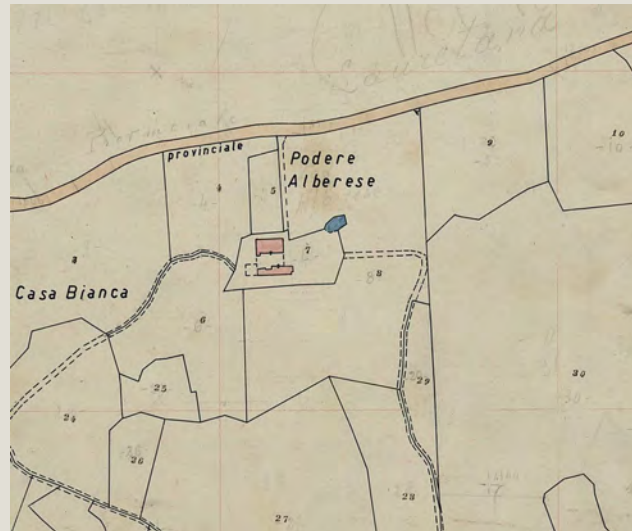
Aggiornamento scheda: **Ottobre 2019**

Podere Alberese

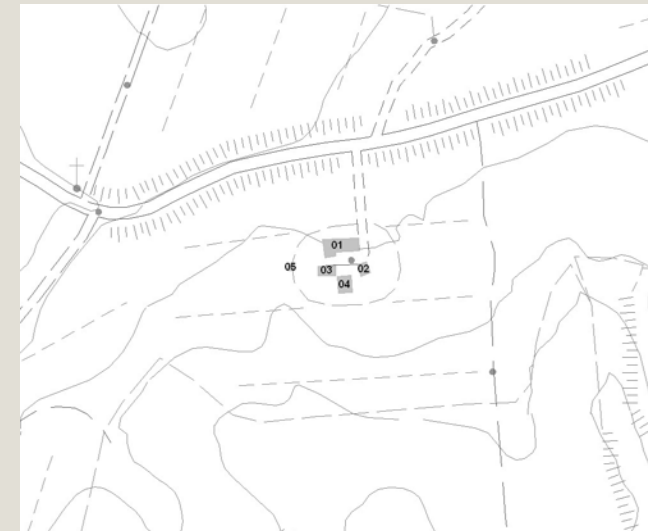
Estratto del Catasto Leopoldino



Estratto del Catasto di Impianto



Estratto della Carta Tecnica Regionale



Informazioni relative al contesto

Giacitura del terreno	crinale
Visibilità nel contesto	molto visibile
Area di pertinenza	molto articolato
Strada di accesso	sterrata
Sistemazioni esterne	giardino
	piazzale
	corte
Alberi e arbusti	gruppo di alberi

Catasto

Foglio di mappa	191
Particella	7
Subalterno	

Catasto Leopoldino

Sezione	-
Foglio	-



L'edificio



Beni culturali ed edifici notificati ai sensi dell'art. 10 del D.lgs. 42/2004 e successive modifiche

Numero di archivio

Denominazione

Strada o via

Località

N. del Decreto Legge

Beni paesaggistici ai sensi dell'art. 134 del D.lgs. 42/2004, e successive modifiche

Aree art. 136, ex L.1497

Aree art. 142, comma c

PTCP - Aree di Pertinenza

Pertinenza dei beni storico-architettonici

SIR-SIC - Siti d'importanza regionale e comunitaria

PIANO STRUTTURALE

Sistemi di paesaggio - Titolo V

7. Il Lecceto e i suoi territori boscati

U.T.O.E. - Titolo VIII

N.1 Asciano

Funzione agricola

Prevalente funzione agricola

Dati generali

Tipologia edilizia

casa colonica

Descrizione estesa

N. dei piani

2

Elementi costruttivi

Coperture

miste a padiglione e a capanna

Manto di copertura

coppi ed embrici vecchi

Volumi oltre gronda

Tipologia della gronda

in cotto

Tipologia delle murature

pietrame e mattoni

Elementi architettonici

scale esterne tradizionali

Elementi decorativi

aperture ad arco

Tipologia degli infissi

tradizionali

Infissi

in legno

scuri interni in legno

Stato di conservazione

Presenza di superfetazioni

Problemi statici

Stato conservazione:

- generale

buono

- delle pertinenze

buono

- delle strutture

buono

- dei materiali

buono



Data rilievo:

Aggiornamento scheda: **Ottobre 2019**

Podere Alberese

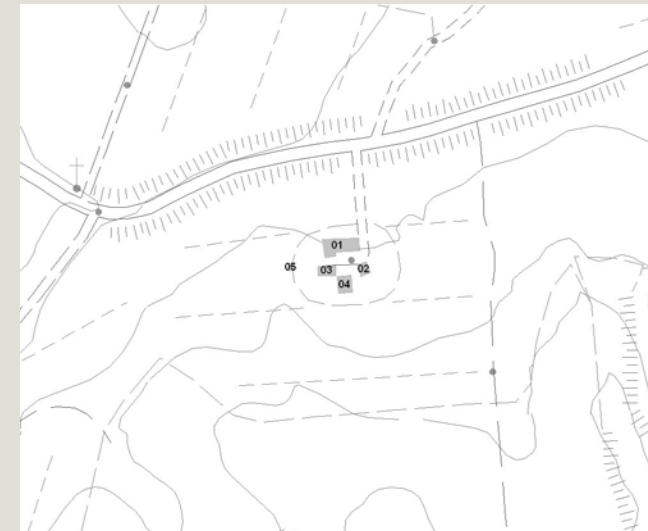
Estratto del Catasto Leopoldino



Estratto del Catasto di Impianto



Estratto della Carta Tecnica Regionale



Informazioni relative al contesto

Giacitura del terreno	crinale
Visibilità nel contesto	molto visibile
Area di pertinenza	molto articolato
Strada di accesso	sterrata
Sistemazioni esterne	giardino
	piazzale
	corte
Alberi e arbusti	gruppo di alberi

Catasto

Foglio di mappa	191
Particella	7
Subalterno	

Catasto Leopoldino

Sezione	-
Foglio	-



L'edificio



Beni culturali ed edifici notificati ai sensi dell'art. 10 del D.lgs. 42/2004 e successive modifiche

Numero di archivio

Denominazione

Strada o via

Località

N. del Decreto Legge

Beni paesaggistici ai sensi dell'art. 134 del D.lgs. 42/2004, e successive modifiche

Aree art. 136, ex L.1497

Aree art. 142, comma c

PTCP - Aree di Pertinenza

Pertinenza dei beni storico-architettonici

SIR-SIC - Siti d'importanza regionale e comunitaria

PIANO STRUTTURALE

Sistemi di paesaggio - Titolo V

7. Il Lecceto e i suoi territori boscati

U.T.O.E. - Titolo VIII

N.1 Asciano

Funzione agricola

Prevalente funzione agricola

Dati generali

Tipologia edilizia

casa colonica

stalla

Descrizione estesa

N. dei piani

2

Elementi costruttivi

Coperture

a padiglione

ad una falda

coppi ed embrici vecchi

in cotto

pietrame con aggiunta di ricorsi in mattoni nuovi

intonaci

scale esterne tradizionali

terrazza originaria

Tipologia della gronda

Tipologia delle murature

Elementi architettonici

Elementi decorativi

Tipologia degli infissi

Infissi

tradizionali

in legno

in ferro

Stato di conservazione

Presenza di superfetazioni

Problemi statici

Stato conservazione:

- generale

buono

- delle pertinenze

buono

- delle strutture

buono

- dei materiali

buono



Data rilievo:

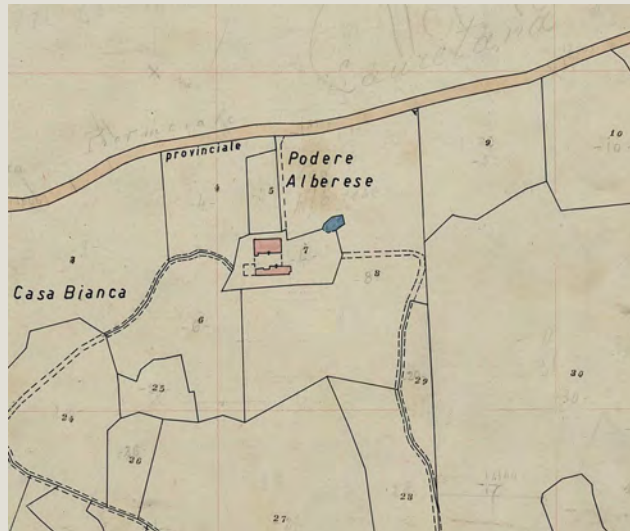
Aggiornamento scheda: **Ottobre 2019**

Podere Alberese

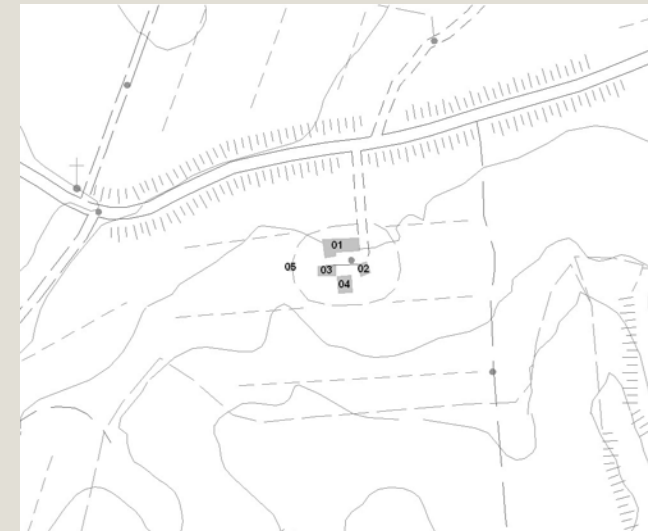
Estratto del Catasto Leopoldino



Estratto del Catasto di Impianto



Estratto della Carta Tecnica Regionale



Informazioni relative al contesto

Giacitura del terreno	crinale
Visibilità nel contesto	molto visibile
Area di pertinenza	molto articolato
Strada di accesso	sterrata
Sistemazioni esterne	giardino
	piazzale
	corte
Alberi e arbusti	gruppo di alberi

Catasto

Foglio di mappa	191
Particella	7
Subalterno	

Catasto Leopoldino

Sezione	-
Foglio	-



L'edificio



Beni culturali ed edifici notificati ai sensi dell'art. 10 del D.lgs. 42/2004 e successive modifiche

Numero di archivio

Denominazione

Strada o via

Località

N. del Decreto Legge

Beni paesaggistici ai sensi dell'art. 134 del D.lgs. 42/2004, e successive modifiche

Aree art. 136, ex L.1497

Aree art. 142, comma c

PTCP - Aree di Pertinenza

Pertinenza dei beni storico-architettonici

SIR-SIC - Siti d'importanza regionale e comunitaria

PIANO STRUTTURALE

Sistemi di paesaggio - Titolo V

7. Il Lecceto e i suoi territori boscati

U.T.O.E. - Titolo VIII

N.1 Asciano

Funzione agricola

Prevalente funzione agricola

Dati generali

Tipologia edilizia

annesso agricolo

Descrizione estesa

N. dei piani

1

Elementi costruttivi

Coperture

a capanna

Manto di copertura

coppi ed embrici vecchi

Volumi oltre gronda

Tipologia della gronda

in cotto

Tipologia delle murature

pietrame con mattoni in laterizio

Elementi architettonici

aperture ad arco

Elementi decorativi

salto di gatto

Tipologia degli infissi

tradizionali

Infissi

in legno

in ferro

Stato di conservazione

Presenza di superfetazioni

Problemi statici

Stato conservazione:

- generale

buono

- delle pertinenze

buono

- delle strutture

buono

- dei materiali

buono



Data rilievo:

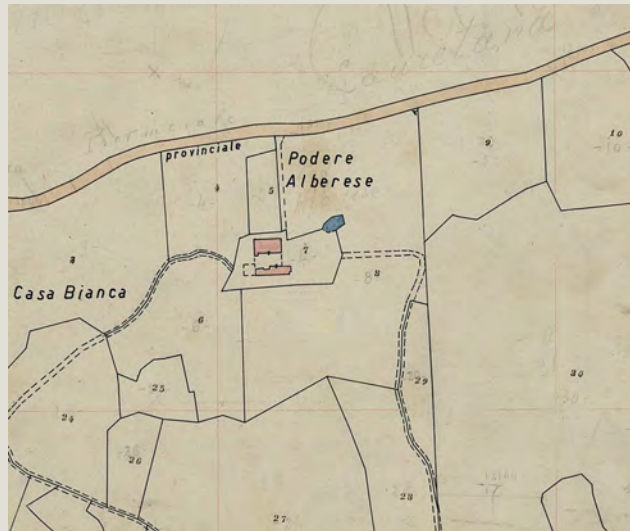
Aggiornamento scheda: **Ottobre 2019**

Podere Alberese

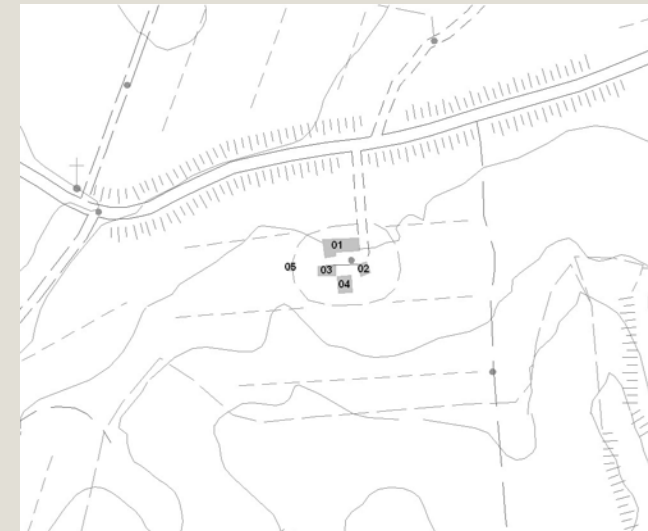
Estratto del Catasto Leopoldino



Estratto del Catasto di Impianto



Estratto della Carta Tecnica Regionale



Informazioni relative al contesto

Giacitura del terreno	crinale
Visibilità nel contesto	molto visibile
Area di pertinenza	molto articolato
Strada di accesso	sterrata
Sistemazioni esterne	giardino
	piazzale
	corte
Alberi e arbusti	gruppo di alberi

Catasto

Foglio di mappa	191
Particella	7
Subalterno	

Catasto Leopoldino

Sezione	-
Foglio	-



L'edificio



Beni culturali ed edifici notificati ai sensi dell'art. 10 del D.lgs. 42/2004 e successive modifiche

Numero di archivio

Denominazione

Strada o via

Località

N. del Decreto Legge

Beni paesaggistici ai sensi dell'art. 134 del D.lgs. 42/2004, e successive modifiche

Aree art. 136, ex L.1497

Aree art. 142, comma c

PTCP - Aree di Pertinenza

Pertinenza dei beni storico-architettonici

SIR-SIC - Siti d'importanza regionale e comunitaria

PIANO STRUTTURALE

Sistemi di paesaggio - Titolo V

7. Il Lecceto e i suoi territori boscati

U.T.O.E. - Titolo VIII

N.1 Asciano

Funzione agricola

Prevalente funzione agricola

Dati generali

Tipologia edilizia

annesso agricolo

Descrizione estesa

N. dei piani

1

Elementi costruttivi

Coperture

a capanna

Manto di copertura

coppi ed embrici vecchi, marsigliesi

Volumi oltre gronda

Tipologia della gronda

correnti in legno con tavelle

Tipologia delle murature

Elementi architettonici

Elementi decorativi

Tipologia degli infissi

Infissi

non tradizionali

in ferro

in legno

Stato di conservazione

Presenza di superfetazioni

Problemi statici

Stato conservazione:

- generale

mediamente conservato

- delle pertinenze

scadente

- delle strutture

scadente

- dei materiali

scadente



Data rilievo:

Aggiornamento scheda: **Ottobre 2019**

Podere Alberese

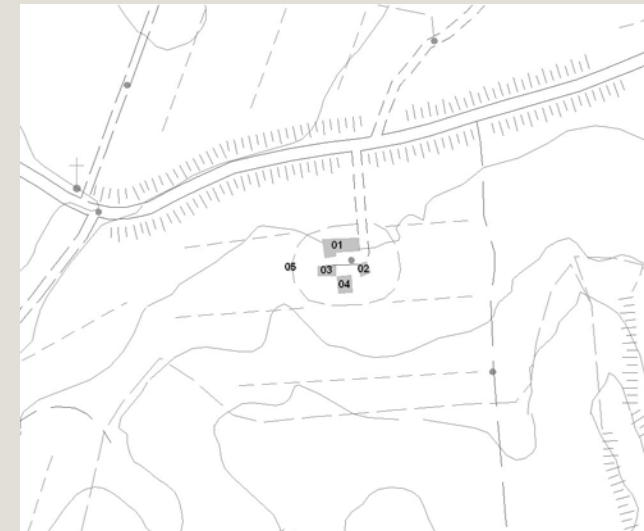
Estratto del Catasto Leopoldino



Estratto del Catasto di Impianto



Estratto della Carta Tecnica Regionale



Informazioni relative al contesto

Giacitura del terreno	crinale
Visibilità nel contesto	molto visibile
Area di pertinenza	molto articolato
Strada di accesso	sterrata
Sistemazioni esterne	giardino
	piazzale
	corte
Alberi e arbusti	gruppo di alberi

Catasto

Foglio di mappa	191
Particella	7
Subalterno	

Catasto Leopoldino

Sezione	-
Foglio	-



L'edificio



Beni culturali ed edifici notificati ai sensi dell'art. 10 del D.lgs. 42/2004 e successive modifiche

Numero di archivio

Denominazione

Strada o via

Località

N. del Decreto Legge

Beni paesaggistici ai sensi dell'art. 134 del D.lgs. 42/2004, e successive modifiche

Aree art. 136, ex L.1497

Aree art. 142, comma c

PTCP - Aree di Pertinenza

Pertinenza dei beni storico-architettonici

SIR-SIC - Siti d'importanza regionale e comunitaria

PIANO STRUTTURALE

Sistemi di paesaggio - Titolo V

7. Il Lecceto e i suoi territori boscati

U.T.O.E. - Titolo VIII

N.1 Asciano

Funzione agricola

Prevalente funzione agricola

Dati generali

Tipologia edilizia

cappella

Descrizione estesa

N. dei piani

1

Elementi costruttivi

Coperture

a capanna

Manto di copertura

marsigliesi

Volumi oltre gronda

Tipologia della gronda

correnti in legno orditi con pianelle in cotto

Tipologia delle murature

pietrame con aggiunta di ricorsi in mattoni nuovi

Elementi architettonici

arredi o pozzi

Elementi decorativi

Tipologia degli infissi

tradizionali

Infissi

in legno

Stato di conservazione

Presenza di superfetazioni

Problemi statici

Stato conservazione:

- generale

buono

- delle pertinenze

buono

- delle strutture

buono

- dei materiali

buono



Data rilievo:

Aggiornamento scheda: **Dicembre 2021**

Colombaio

Estratto del Catasto Leopoldino



Estratto del Catasto di Impianto



Estratto della Carta Tecnica Regionale



Informazioni relative al contesto

Giacitura del terreno	crinale
Visibilità nel contesto	discretamente visibile
Area di pertinenza	poco articolato
Strada di accesso	sterrata
Sistemazioni esterne	giardino
Alberi e arbusti	gruppo di alberi

Catasto

Foglio di mappa	190
Particella	118
Subalterno	

Catasto Leopoldino

Sezione	AA
Foglio	9



L'edificio



Beni culturali ed edifici notificati ai sensi dell'art. 10 del D.lgs. 42/2004 e successive modifiche

Numero di archivio

Denominazione

Strada o via

Località

N. del Decreto Legge

Beni paesaggistici ai sensi dell'art. 134 del D.lgs. 42/2004, e successive modifiche

Aree art. 136, ex L.1497

Aree art. 142, comma c

PTCP - Aree di Pertinenza

Pertinenza dei beni storico-architettonici

SIR-SIC - Siti d'importanza regionale e comunitaria

PIANO STRUTTURALE

Sistemi di paesaggio - Titolo V

7. Il Lecceto e i suoi territori boscati

U.T.O.E. - Titolo VIII

N.1 Asciano

Funzione agricola

Prevalente funzione agricola

Dati generali

Tipologia edilizia

casa colonica

Descrizione estesa

N. dei piani

2

Elementi costruttivi

Coperture

a capanna

Manto di copertura

coppi ed embrici vecchi

Volumi oltre gronda

camino tradizionale

Tipologia della gronda

Tipologia delle murature

pietrame con commenti in calce

Elementi architettonici

Elementi decorativi

aperture ad arco

Tipologia degli infissi

non tradizionali

Infissi

in legno

Stato di conservazione

Presenza di superfetazioni

Problemi statici

Stato conservazione:

- generale

mediamente conservato

- delle pertinenze

mediamente conservato

- delle strutture

mediamente conservato

- dei materiali

mediamente conservato



Data rilievo:

Aggiornamento scheda: **Dicembre 2021**

Colombaio

Estratto del Catasto Leopoldino



Estratto del Catasto di Impianto



Estratto della Carta Tecnica Regionale



Informazioni relative al contesto

Giacitura del terreno	crinale
Visibilità nel contesto	discretamente visibile
Area di pertinenza	poco articolato
Strada di accesso	sterrata
Sistemazioni esterne	giardino
Alberi e arbusti	gruppo di alberi

Catasto

Foglio di mappa	190
Particella	118
Subalterno	

Catasto Leopoldino

Sezione	AA
Foglio	9



L'edificio



Beni culturali ed edifici notificati ai sensi dell'art. 10 del D.lgs. 42/2004 e successive modifiche

Numero di archivio

Denominazione

Strada o via

Località

N. del Decreto Legge

Beni paesaggistici ai sensi dell'art. 134 del D.lgs. 42/2004, e successive modifiche

Aree art. 136, ex L.1497

Aree art. 142, comma c

PTCP - Aree di Pertinenza

Pertinenza dei beni storico-architettonici

SIR-SIC - Siti d'importanza regionale e comunitaria

PIANO STRUTTURALE

Sistemi di paesaggio - Titolo V

7. Il Lecceto e i suoi territori boscati

U.T.O.E. - Titolo VIII

N.1 Asciano

Funzione agricola

Prevalente funzione agricola

Dati generali

Tipologia edilizia

manufatti accessori

Descrizione estesa

N. dei piani

1

Elementi costruttivi

Coperture

ad una falda

Manto di copertura

coppi ed embrici vecchi

Volumi oltre gronda

camino tradizionale

Tipologia della gronda

Tipologia delle murature

pietrame con commenti in calce

Elementi architettonici

Elementi decorativi

aperture ad arco

Tipologia degli infissi

non tradizionali

Infissi

in legno

Stato di conservazione

Presenza di superfetazioni

Problemi statici

Stato conservazione:

- generale

mediamente conservato

- delle pertinenze

mediamente conservato

- delle strutture

mediamente conservato

- dei materiali

mediamente conservato



Data rilievo:

Aggiornamento scheda: **Ottobre 2019**

Toponimo n.i.

Estratto del Catasto Leopoldino



Estratto del Catasto di Impianto



Estratto della Carta Tecnica Regionale



Informazioni relative al contesto

Giacitura del terreno	mezzacosta
Visibilità nel contesto	discretamente visibile
Area di pertinenza	poco articolato
Strada di accesso	asfalto
Sistemazioni esterne	giardino
Alberi e arbusti	gruppo di alberi

Catasto

Foglio di mappa	188
Particella	38
Subalterno	

Catasto Leopoldino

Sezione	-
Foglio	-



L'edificio



Beni culturali ed edifici notificati ai sensi dell'art. 10 del D.lgs. 42/2004 e successive modifiche

Numero di archivio

Denominazione

Strada o via

Località

N. del Decreto Legge

Beni paesaggistici ai sensi dell'art. 134 del D.lgs. 42/2004, e successive modifiche

Aree art. 136, ex L.1497

Aree art. 142, comma c

PTCP - Aree di Pertinenza

Pertinenza degli aggregati

SIR-SIC - Siti d'importanza regionale e comunitaria

PIANO STRUTTURALE

Sistemi di paesaggio - Titolo V

7. Il Lecce e i suoi territori boscati

U.T.O.E. - Titolo VIII

N.1 Asciano

Funzione agricola

Prevalente funzione agricola

Dati generali

Tipologia edilizia

residenza

Descrizione estesa

N. dei piani

1

Elementi costruttivi

Coperture

a capanna

Manto di copertura

marsigliesi

Volumi oltre gronda

Tipologia della gronda

liscia orizzontale

Tipologia delle murature

intonaci

Elementi architettonici

Elementi decorativi

Tipologia degli infissi

non tradizionali

Infissi

in legno

Stato di conservazione

Presenza di superfetazioni

Problemi statici

Stato conservazione:

- generale

mediamente conservato

- delle pertinenze

mediamente conservato

- delle strutture

mediamente conservato

- dei materiali

mediamente conservato



Data rilievo:

Aggiornamento scheda: **Ottobre 2019**

Toponimo n.i.

Estratto del Catasto Leopoldino



Estratto del Catasto di Impianto



Estratto della Carta Tecnica Regionale



Informazioni relative al contesto

Giacitura del terreno	mezzacosta
Visibilità nel contesto	discretamente visibile
Area di pertinenza	poco articolato
Strada di accesso	asfalto
Sistemazioni esterne	giardino
Alberi e arbusti	gruppo di alberi

Catasto

Foglio di mappa	188
Particella	55
Subalterno	

Catasto Leopoldino

Sezione	-
Foglio	-



L'edificio



Beni culturali ed edifici notificati ai sensi dell'art. 10 del D.lgs. 42/2004 e successive modifiche

Numero di archivio

Denominazione

Strada o via

Località

N. del Decreto Legge

Beni paesaggistici ai sensi dell'art. 134 del D.lgs. 42/2004, e successive modifiche

Aree art. 136, ex L.1497

Aree art. 142, comma c

PTCP - Aree di Pertinenza

Pertinenza degli aggregati

SIR-SIC - Siti d'importanza regionale e comunitaria

PIANO STRUTTURALE

Sistemi di paesaggio - Titolo V

7. Il Lecceto e i suoi territori boscati

U.T.O.E. - Titolo VIII

N.1 Asciano

Funzione agricola

Prevalente funzione agricola

Dati generali

Tipologia edilizia

annesso agricolo

Descrizione estesa

N. dei piani

1

Elementi costruttivi

Coperture

a capanna

Manto di copertura

marsigliesi

Volumi oltre gronda

Tipologia della gronda

Tipologia delle murature

intonaci

mattoni nuovi

Elementi architettonici

Elementi decorativi

Tipologia degli infissi

Infissi

non tradizionali

in legno

Stato di conservazione

Presenza di superfetazioni

Problemi statici

Stato conservazione:

- generale

scadente

- delle pertinenze

scadente

- delle strutture

scadente

- dei materiali

scadente



Data rilievo:

Aggiornamento scheda: **Ottobre 2019**

Toponimo n.i.

Estratto del Catasto Leopoldino



Estratto del Catasto di Impianto



Estratto della Carta Tecnica Regionale



Informazioni relative al contesto

Giacitura del terreno	crinale
Visibilità nel contesto	poco visibile
Area di pertinenza	poco articolato
Strada di accesso	sterrata
Sistemazioni esterne	erba
Alberi e arbusti	

Catasto

Foglio di mappa	211
Particella	41
Subalterno	

Catasto Leopoldino

Sezione	-
Foglio	-



L'edificio



Beni culturali ed edifici notificati ai sensi dell'art. 10 del D.lgs. 42/2004 e successive modifiche

Numero di archivio

Denominazione

Strada o via

Località

N. del Decreto Legge

Beni paesaggistici ai sensi dell'art. 134 del D.lgs. 42/2004, e successive modifiche

Aree art. 136, ex L.1497

Aree art. 142, comma c

PTCP - Aree di Pertinenza

Pertinenza dei beni storico-architettonici

SIR-SIC - Siti d'importanza regionale e comunitaria

PIANO STRUTTURALE

Sistemi di paesaggio - Titolo V

4. Il versante fra il Pecorile e San Giovanni d'Asso

U.T.O.E. - Titolo VIII

N.1 Asciano

Funzione agricola

Esclusiva funzione agricola

Dati generali

Tipologia edilizia

manufatti di servizio

Descrizione estesa

N. dei piani

1

Elementi costruttivi

Coperture

ad una falda

Manto di copertura

coppi ed embrici vecchi

Volumi oltre gronda

Tipologia della gronda

Tipologia delle murature

pietrame con aggiunta

Elementi architettonici

Elementi decorativi

Tipologia degli infissi

Infissi

Stato di conservazione

Presenza di superfetazioni

Problemi statici

Stato conservazione:

- generale

scadente

- delle pertinenze

scadente

- delle strutture

scadente

- dei materiali

scadente



Data rilievo:

Aggiornamento scheda: **Ottobre 2019**

Toponimo n.i.

Estratto del Catasto Leopoldino



Estratto del Catasto di Impianto



Estratto della Carta Tecnica Regionale



Informazioni relative al contesto

Giacitura del terreno	mezzacosta
Visibilità nel contesto	TOPONIMO NON ACCESSIBILE
Area di pertinenza	
Strada di accesso	
Sistemazioni esterne	
Alberi e arbusti	

Catasto

Foglio di mappa	150
Particella	335
Subalterno	

Catasto Leopoldino

Sezione	-
Foglio	-



L'edificio

Beni culturali ed edifici notificati ai sensi dell'art. 10 del D.lgs. 42/2004 e successive modifiche

Numero di archivio

Denominazione

Strada o via

Località

N. del Decreto Legge

Beni paesaggistici ai sensi dell'art. 134 del D.lgs. 42/2004, e successive modifiche

Aree art. 136, ex L.1497

Aree art. 142, comma c

PTCP - Aree di Pertinenza

SIR-SIC - Siti d'importanza regionale e comunitaria

PIANO STRUTTURALE

Sistemi di paesaggio - Titolo V

4. Il versante fra il Pecorile e San Giovanni d'Asso

U.T.O.E. - Titolo VIII

N.1 Asciano

Funzione agricola

Prevalente funzione agricola

Dati generali

Tipologia edilizia

Descrizione estesa

N. dei piani

Elementi costruttivi

Coperture

Manto di copertura

Volumi oltre gronda

Tipologia della gronda

Tipologia delle murature

Elementi architettonici

Elementi decorativi

Tipologia degli infissi

Infissi

Stato di conservazione

Presenza di superfetazioni

Problemi statici

Stato conservazione:

- generale

- delle pertinenze

- delle strutture

- dei materiali



Data rilievo: 10-dic-11 Aggiornamento scheda: Ottobre 2019

Toponimo n.i.

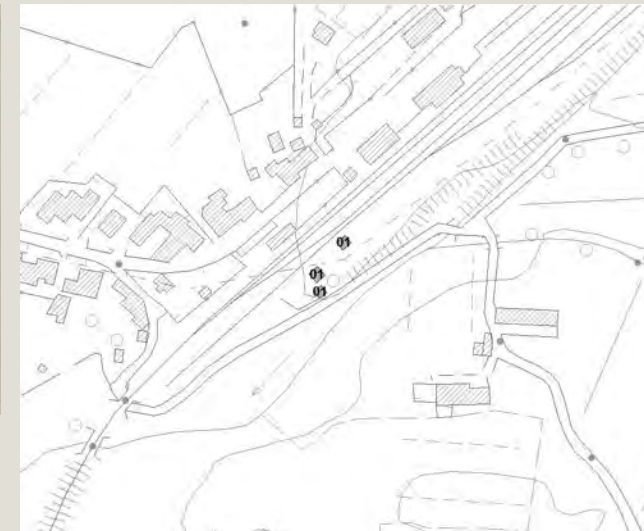
Estratto del Catasto Leopoldino



Estratto del Catasto di Impianto



Estratto della Carta Tecnica Regionale



Informazioni relative al contesto

Giacitura del terreno	fondovalle
Visibilità nel contesto	discretamente visibile
Area di pertinenza	poco articolato
Strada di accesso	sterrata
Sistemazioni esterne	erba
Alberi e arbusti	

Catasto

Foglio di mappa	137
Particella	68
Subalterno	

Catasto Leopoldino

Sezione	-
Foglio	-



L'edificio



Beni culturali ed edifici notificati ai sensi dell'art. 10 del D.lgs. 42/2004 e successive modifiche

Numero di archivio

Denominazione

Strada o via

Località

N. del Decreto Legge

Beni paesaggistici ai sensi dell'art. 134 del D.lgs. 42/2004, e successive modifiche

Aree art. 136, ex L.1497

Aree art. 142, comma c

PTCP - Aree di Pertinenza

SIR-SIC - Siti d'importanza regionale e comunitaria

PIANO STRUTTURALE

Sistemi di paesaggio - Titolo V

U.T.O.E. - Titolo VIII

Funzione agricola

1. Asciano e il fronte termale del travertino

N.1 Asciano

Prevalente funzione agricola

Dati generali

Tipologia edilizia

manufatti per impianti

Descrizione estesa

N. dei piani

Elementi costruttivi

Coperture

Manto di copertura

Volumi oltre gronda

Tipologia della gronda

Tipologia delle murature

Elementi architettonici

Elementi decorativi

Tipologia degli infissi

Infissi

Stato di conservazione

Presenza di superfetazioni

Problemi statici

Stato conservazione:

- generale

- delle pertinenze

- delle strutture

- dei materiali



Data rilievo: 10-dic-11 Aggiornamento scheda: Ottobre 2019

Toponimo n.i.

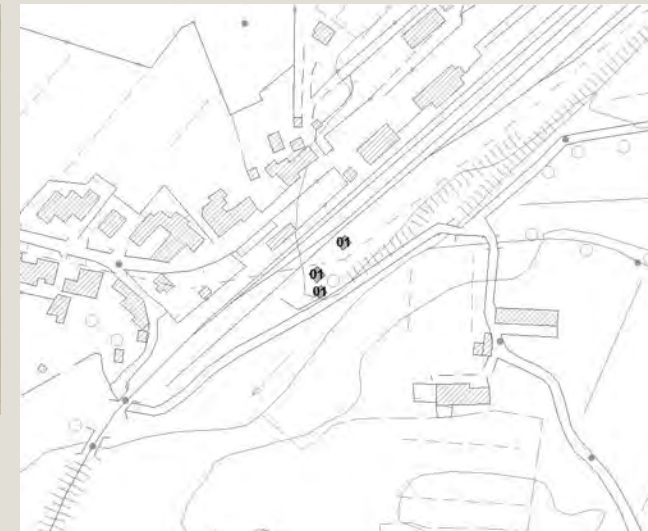
Estratto del Catasto Leopoldino



Estratto del Catasto di Impianto



Estratto della Carta Tecnica Regionale



Informazioni relative al contesto

Giacitura del terreno	fondovalle
Visibilità nel contesto	discretamente visibile
Area di pertinenza	poco articolato
Strada di accesso	sterrata
Sistemazioni esterne	erba
Alberi e arbusti	

Catasto

Foglio di mappa	137
Particella	73
Subalterno	

Catasto Leopoldino

Sezione	-
Foglio	-



L'edificio



Beni culturali ed edifici notificati
ai sensi dell'art. 10 del D.lgs.
42/2004 e successive modifiche

Numero di archivio

Denominazione

Strada o via

Località

N. del Decreto Legge

Beni paesaggistici ai sensi dell'art.
134 del D.lgs. 42/2004, e
successive modifiche

Aree art. 136, ex L.1497

Aree art. 142, comma c

PTCP - Aree di Pertinenza

SIR-SIC - Siti d'importanza regionale e comunitaria

PIANO STRUTTURALE

Sistemi di paesaggio - Titolo V

1. Asciano e il fronte termale del travertino

U.T.O.E. - Titolo VIII

N.1 Asciano

Funzione agricola

Prevalente funzione agricola

Dati generali

Tipologia edilizia

manufatti per impianti

Descrizione estesa

N. dei piani

Elementi costruttivi

Coperture

Manto di copertura

Volumi oltre gronda

Tipologia della gronda

Tipologia delle murature

Elementi architettonici

Elementi decorativi

Tipologia degli infissi

Infissi

Stato di conservazione

Presenza di
superfazioni

Problemi statici

Stato conservazione:

- generale

- delle pertinenze

- delle strutture

- dei materiali



Data rilievo: 10-dic-11 Aggiornamento scheda: Ottobre 2019

Toponimo n.i.

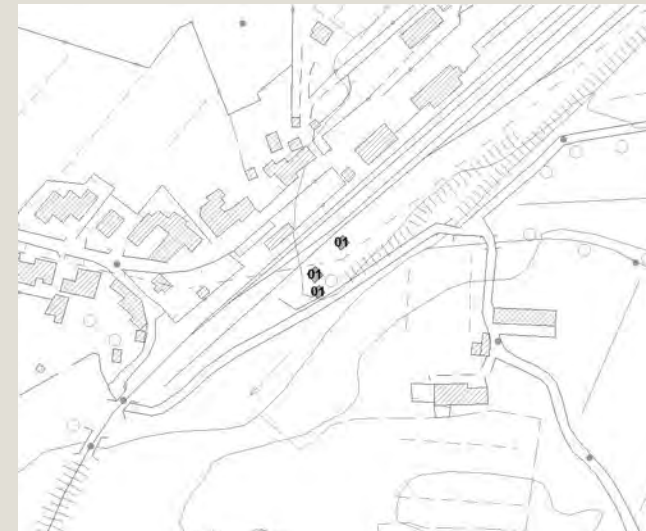
Estratto del Catasto Leopoldino



Estratto del Catasto di Impianto



Estratto della Carta Tecnica Regionale



Informazioni relative al contesto

Giacitura del terreno	fondovalle
Visibilità nel contesto	discretamente visibile
Area di pertinenza	poco articolato
Strada di accesso	sterrata
Sistemazioni esterne	erba
Alberi e arbusti	

Catasto

Foglio di mappa	137
Particella	72
Subalterno	

Catasto Leopoldino

Sezione	-
Foglio	-



L'edificio



Beni culturali ed edifici notificati ai sensi dell'art. 10 del D.lgs. 42/2004 e successive modifiche

Numero di archivio

Denominazione

Strada o via

Località

N. del Decreto Legge

Beni paesaggistici ai sensi dell'art. 134 del D.lgs. 42/2004, e successive modifiche

Aree art. 136, ex L.1497

Aree art. 142, comma c

PTCP - Aree di Pertinenza

SIR-SIC - Siti d'importanza regionale e comunitaria

PIANO STRUTTURALE

Sistemi di paesaggio - Titolo V

U.T.O.E. - Titolo VIII

Funzione agricola

1. Asciano e il fronte termale del travertino

N.1 Asciano

Prevalente funzione agricola

Dati generali

Tipologia edilizia

manufatti per impianti

Descrizione estesa

N. dei piani

Elementi costruttivi

Coperture

Manto di copertura

Volumi oltre gronda

Tipologia della gronda

Tipologia delle murature

Elementi architettonici

Elementi decorativi

Tipologia degli infissi

Infissi

Stato di conservazione

Presenza di superfetazioni

Problemi statici

Stato conservazione:

- generale

- delle pertinenze

- delle strutture

- dei materiali



Data rilievo: 08-dic-11 Aggiornamento scheda: Ottobre 2019

Casa cantoniera

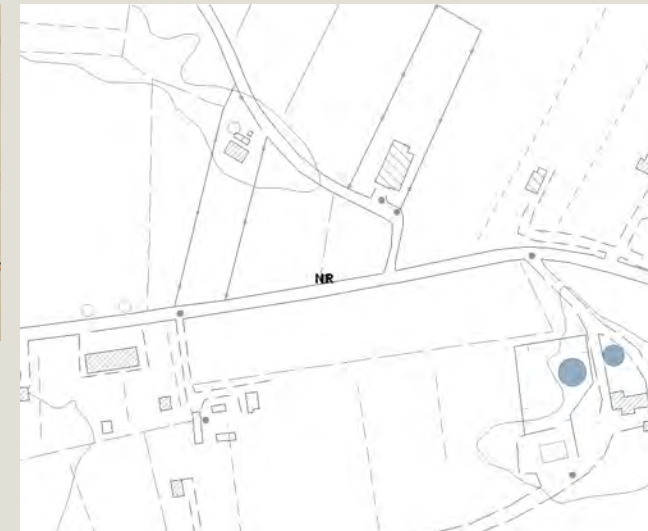
Estratto del Catasto Leopoldino



Estratto del Catasto di Impianto



Estratto della Carta Tecnica Regionale



Informazioni relative al contesto

Giacitura del terreno	pianura
Visibilità nel contesto	
Area di pertinenza	
Strada di accesso	
Sistemazioni esterne	
Alberi e arbusti	

Catasto

Foglio di mappa	149
Particella	411
Subalterno	

Catasto Leopoldino

Sezione	-
Foglio	-



L'edificio

Beni culturali ed edifici notificati ai sensi dell'art. 10 del D.lgs. 42/2004 e successive modifiche

Numero di archivio

Denominazione

Strada o via

Località

N. del Decreto Legge

Beni paesaggistici ai sensi dell'art. 134 del D.lgs. 42/2004, e successive modifiche

Aree art. 136, ex L.1497

Aree art. 142, comma c

PTCP - Aree di Pertinenza

SIR-SIC - Siti d'importanza regionale e comunitaria

PIANO STRUTTURALE

Sistemi di paesaggio - Titolo V

U.T.O.E. - Titolo VIII

Funzione agricola

1. Asciano e il fronte termale del travertino

N.1 Asciano

Prevalente funzione agricola

Dati generali

Tipologia edilizia

Descrizione estesa

N. dei piani

Elementi costruttivi

Coperture

Manto di copertura

Volumi oltre gronda

Tipologia della gronda

Tipologia delle murature

Elementi architettonici

Elementi decorativi

Tipologia degli infissi

Infissi

Stato di conservazione

Presenza di superfetazioni

Problemi statici

Stato conservazione:

- generale

- delle pertinenze

- delle strutture

- dei materiali



Data rilievo: 01-ott-19 Aggiornamento scheda: Ottobre 2019

Podere Fornacino

Estratto del Catasto Leopoldino



Estratto del Catasto di Impianto



Estratto della Carta Tecnica Regionale



Informazioni relative al contesto

Giacitura del terreno	mezzacosta
Visibilità nel contesto	discretamente visibile
Area di pertinenza	molto articolato
Strada di accesso	sterrata
Sistemazioni esterne	giardino prato
Alberi e arbusti	gruppo di alberi alberi isolati

Catasto

Foglio di mappa	168
Particella	25
Subalterno	

Catasto Leopoldino

Sezione	Y
Foglio	9



L'edificio



Beni culturali ed edifici notificati ai sensi dell'art. 10 del D.lgs. 42/2004 e successive modifiche

Numero di archivio

Denominazione

Strada o via

Località

N. del Decreto Legge

Beni paesaggistici ai sensi dell'art. 134 del D.lgs. 42/2004, e successive modifiche

Aree art. 136, ex L.1497

Aree art. 142, comma c

PTCP - Aree di Pertinenza

SIR-SIC - Siti d'importanza regionale e comunitaria

PIANO STRUTTURALE

Sistemi di paesaggio - Titolo V

7. Il Lecceto e i suoi territori boscati

U.T.O.E. - Titolo VIII

N.1 Asciano

Funzione agricola

Prevalente funzione agricola

Dati generali

Tipologia edilizia

casa colonica

Descrizione estesa

N. dei piani

2

Elementi costruttivi

Coperture

a capanna

ad una falda

Manto di copertura

coppi ed embrici vecchi

Volumi oltre gronda

camino tradizionale

Tipologia della gronda

gronda a cornicione

Tipologia delle murature

pietrame e mattoni con commenti in calce

Elementi architettonici

loggiate originali

scale esterne tradizionali

Elementi decorativi

aperture ad arco

cornici alle finestre o alle aperture

Tipologia degli infissi

tradizionali

Infissi

in legno

grate

Stato di conservazione

Presenza di superfetazioni

Problemi statici

Stato conservazione:

- generale

ottimo

- delle pertinenze

ottimo

- delle strutture

ottimo

- dei materiali

ottimo



Data rilievo: 01-ott-19 Aggiornamento scheda: Ottobre 2019

Podere Fornacino

Estratto del Catasto Leopoldino



Estratto del Catasto di Impianto



Estratto della Carta Tecnica Regionale



Informazioni relative al contesto

Giacitura del terreno	mezzacosta
Visibilità nel contesto	discretamente visibile
Area di pertinenza	molto articolato
Strada di accesso	sterrata
Sistemazioni esterne	giardino prato
Alberi e arbusti	gruppo di alberi alberi isolati

Catasto

Foglio di mappa	168
Particella	25
Subalterno	

Catasto Leopoldino

Sezione	Y
Foglio	9



L'edificio



Beni culturali ed edifici notificati ai sensi dell'art. 10 del D.lgs. 42/2004 e successive modifiche

Numero di archivio

Denominazione

Strada o via

Località

N. del Decreto Legge

Beni paesaggistici ai sensi dell'art. 134 del D.lgs. 42/2004, e successive modifiche

Aree art. 136, ex L.1497

Aree art. 142, comma c

PTCP - Aree di Pertinenza

SIR-SIC - Siti d'importanza regionale e comunitaria

PIANO STRUTTURALE

Sistemi di paesaggio - Titolo V

7. Il Lecceto e i suoi territori boscati

U.T.O.E. - Titolo VIII

N.1 Asciano

Funzione agricola

Prevalente funzione agricola

Dati generali

Tipologia edilizia

casa colonica

Descrizione estesa

N. dei piani

2

Elementi costruttivi

Coperture

a capanna

Manto di copertura

coppi ed embrici vecchi

Volumi oltre gronda

camino tradizionale

Tipologia della gronda

gronda a cornicione

Tipologia delle murature

pietrame e mattoni con commenti in calce

Elementi architettonici

scale esterne tradizionali

Elementi decorativi

aperture ad arco

cornici alle finestre o alle aperture

Tipologia degli infissi

tradizionali

Infissi

in legno

Stato di conservazione

Presenza di superfetazioni

Problemi statici

Stato conservazione:

- generale

ottimo

- delle pertinenze

ottimo

- delle strutture

ottimo

- dei materiali

ottimo



Data rilievo: Aggiornamento scheda: **Dicembre 2021**

Toponimo n.i.

Estratto del Catasto Leopoldino



Estratto del Catasto di Impianto



Estratto della Carta Tecnica Regionale



Informazioni relative al contesto

Giacitura del terreno	mezzacosta
Visibilità nel contesto	molto visibile
Area di pertinenza	poco articolato
Strada di accesso	sterrata
Sistemazioni esterne	piazzale
Alberi e arbusti	

Catasto

Foglio di mappa	47
Particella	61
Subalterno	

Catasto Leopoldino

Sezione	-
Foglio	-



L'edificio



Beni culturali ed edifici notificati ai sensi dell'art. 10 del D.lgs. 42/2004 e successive modifiche

Numero di archivio

Denominazione

Strada o via

Località

N. del Decreto Legge

Beni paesaggistici ai sensi dell'art. 134 del D.lgs. 42/2004, e successive modifiche

Aree art. 136, ex L.1497

Aree art. 142, comma c

PTCP - Aree di Pertinenza

Pertinenza dei beni storico-architettonici

SIR-SIC - Siti d'importanza regionale e comunitaria

Crete di Camposodo e Crete di Leonina

PIANO STRUTTURALE

Sistemi di paesaggio - Titolo V

3. Le Crete senesi attraversate dalla Laurentana

U.T.O.E. - Titolo VIII

N.2 Arbia

Funzione agricola

Esclusiva funzione agricola

Dati generali

Tipologia edilizia

capannone

Descrizione estesa

N. dei piani

1

Elementi costruttivi

Coperture

a capanna

Manto di copertura

eternit

Volumi oltre gronda

Tipologia della gronda

Tipologia delle murature

blocchi di cemento faccia a vista

Elementi architettonici

Elementi decorativi

Tipologia degli infissi

Infissi

non tradizionali

in metallo

Stato di conservazione

Presenza di superfetazioni

Problemi statici

Stato conservazione:

- generale

mediamente conservato

- delle pertinenze

mediamente conservato

- delle strutture

mediamente conservato

- dei materiali

mediamente conservato



Data rilievo: Aggiornamento scheda: **Dicembre 2021**

Podere Il Basso

Estratto del Catasto Leopoldino



Estratto del Catasto di Impianto



Estratto della Carta Tecnica Regionale



Informazioni relative al contesto

Giacitura del terreno	crinale
Visibilità nel contesto	molto visibile
Area di pertinenza	poco articolato
Strada di accesso	sterrata
Sistemazioni esterne	piazzale
Alberi e arbusti	alberi isolati

Catasto

Foglio di mappa	47
Particella	27
Subalterno	

Catasto Leopoldino

Sezione	-
Foglio	-



L'edificio



Beni culturali ed edifici notificati ai sensi dell'art. 10 del D.lgs. 42/2004 e successive modifiche

Numero di archivio

Denominazione

Strada o via

Località

N. del Decreto Legge

Beni paesaggistici ai sensi dell'art. 134 del D.lgs. 42/2004, e successive modifiche

Aree art. 136, ex L.1497

Aree art. 142, comma c

PTCP - Aree di Pertinenza

SIR-SIC - Siti d'importanza regionale e comunitaria

PIANO STRUTTURALE

Sistemi di paesaggio - Titolo V

U.T.O.E. - Titolo VIII

Funzione agricola

Pertinenza dei beni storico-architettonici

Crete di Camposodo e Crete di Leonina

3. Le Crete senesi attraversate dalla Laurentana

N.2 Arbia

Esclusiva funzione agricola

Dati generali

Tipologia edilizia

residenza

Descrizione estesa

N. dei piani

2

Elementi costruttivi

Coperture

a capanna

Manto di copertura

coppi ed embrici vecchi

Volumi oltre gronda

Tipologia della gronda

in cotto

Tipologia delle murature

Mattoni faccia a vista

Elementi architettonici

scale esterne tradizionali

Elementi decorativi

Tipologia degli infissi

tradizionali

Infissi

in legno

Stato di conservazione

Presenza di superfetazioni

Problemi statici

Stato conservazione:

- generale

mediamente conservato

- delle pertinenze

mediamente conservato

- delle strutture

mediamente conservato

- dei materiali

mediamente conservato



Podere Il Basso

Data rilievo: Aggiornamento scheda: **Dicembre 2021**

Estratto del Catasto Leopoldino



Estratto del Catasto di Impianto



Estratto della Carta Tecnica Regionale



Informazioni relative al contesto

Giacitura del terreno	crinale
Visibilità nel contesto	molto visibile
Area di pertinenza	poco articolato
Strada di accesso	sterrata
Sistemazioni esterne	piazzale
Alberi e arbusti	alberi isolati

Catasto

Foglio di mappa	47
Particella	27
Subalterno	

Catasto Leopoldino

Sezione	-
Foglio	-



L'edificio



Beni culturali ed edifici notificati ai sensi dell'art. 10 del D.lgs. 42/2004 e successive modifiche

Numero di archivio

Denominazione

Strada o via

Località

N. del Decreto Legge

Beni paesaggistici ai sensi dell'art. 134 del D.lgs. 42/2004, e successive modifiche

Aree art. 136, ex L.1497

Aree art. 142, comma c

PTCP - Aree di Pertinenza

SIR-SIC - Siti d'importanza regionale e comunitaria

Crete di Camposodo e Crete di Leonina

PIANO STRUTTURALE

Sistemi di paesaggio - Titolo V

3. Le Crete senesi attraversate dalla Laurentana

U.T.O.E. - Titolo VIII

N.2 Arbia

Funzione agricola

Esclusiva funzione agricola

Dati generali

Tipologia edilizia

annesso agricolo

Descrizione estesa

N. dei piani

2

Elementi costruttivi

Coperture

a capanna

Manto di copertura

coppi ed embrici vecchi

Volumi oltre gronda

Tipologia della gronda

in cotto

Tipologia delle murature

Mattoni faccia a vista

Elementi architettonici

scale esterne tradizionali

Elementi decorativi

salto di gatto

Tipologia degli infissi

tradizionali

Infissi

in legno

Stato di conservazione

Presenza di superfetazioni

Problemi statici

Stato conservazione:

- generale

mediamente conservato

- delle pertinenze

mediamente conservato

- delle strutture

mediamente conservato

- dei materiali

mediamente conservato



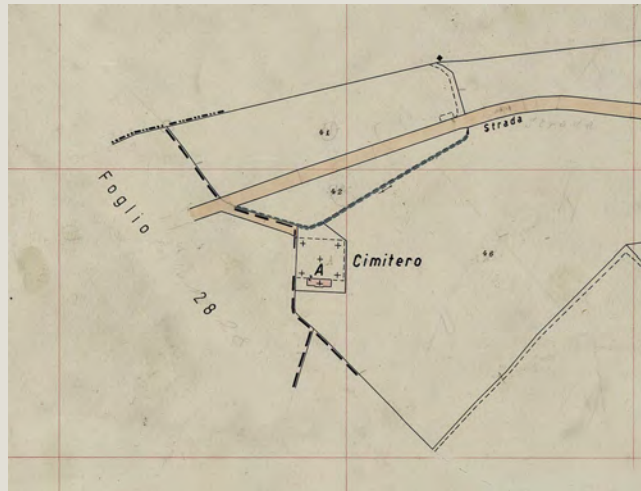
Data rilievo: 09-dic-11 Aggiornamento scheda: Ottobre 2019

Cimitero di Arbia

Estratto del Catasto Leopoldino



Estratto del Catasto di Impianto



Estratto della Carta Tecnica Regionale



Informazioni relative al contesto

Giacitura del terreno
Visibilità nel contesto
Area di pertinenza
Strada di accesso
Sistemazioni esterne

fondovalle

molto visibile

Alberi e arbusti

Catasto

Foglio di mappa
Particella
Subalterno

8

A+

Catasto Leopoldino

Sezione
Foglio

-

-



L'edificio



Beni culturali ed edifici notificati ai sensi dell'art. 10 del D.lgs. 42/2004 e successive modifiche

Numero di archivio

Denominazione

Strada o via

Località

N. del Decreto Legge

Beni paesaggistici ai sensi dell'art. 134 del D.lgs. 42/2004, e successive modifiche

Aree art. 136, ex L.1497

Aree art. 142, comma c

PTCP - Aree di Pertinenza

SIR-SIC - Siti d'importanza regionale e comunitaria

PIANO STRUTTURALE

Sistemi di paesaggio - Titolo V

U.T.O.E. - Titolo VIII

Funzione agricola

Cimitero d'Arbia
Crete di Camposodo e Crete di Leonina
2. Arbia, porta di Siena e Pian delle Cortine
N.2 Arbia
Esclusiva funzione agricola

Dati generali

Tipologia edilizia	
Descrizione estesa	
N. dei piani	

Elementi costruttivi

Coperture	
Manto di copertura	
Volumi oltre gronda	
Tipologia della gronda	
Tipologia delle murature	
Elementi architettonici	
Elementi decorativi	
Tipologia degli infissi	
Infissi	

Stato di conservazione

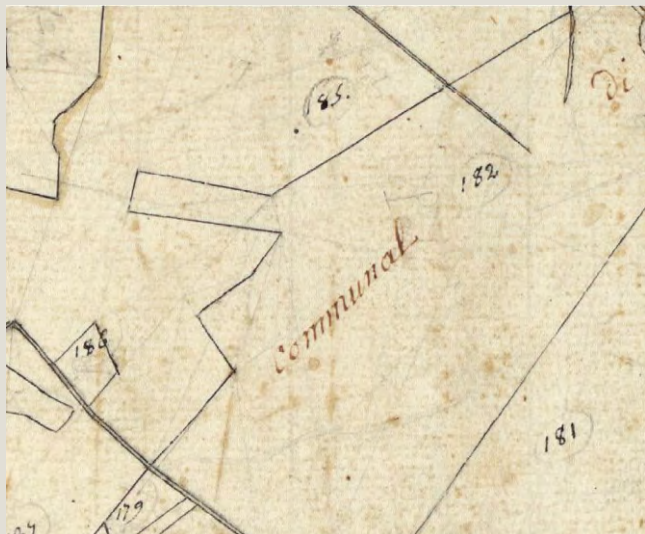
Presenza di superfetazioni	
Problemi statici	
Stato conservazione:	
- generale	
- delle pertinenze	
- delle strutture	
- dei materiali	



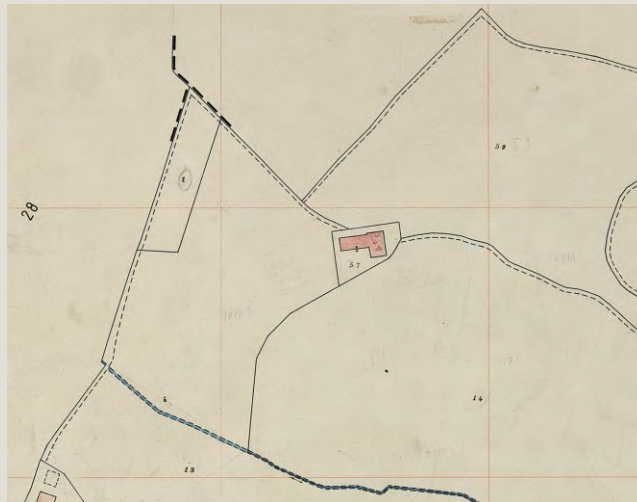
Data rilievo: 09-dic-11 Aggiornamento scheda: Dicembre 2021

Toponimo n.i.

Estratto del Catasto Leopoldino



Estratto del Catasto di Impianto



Estratto della Carta Tecnica Regionale



Informazioni relative al contesto

Giacitura del terreno	fondovalle
Visibilità nel contesto	poco visibile
Area di pertinenza	poco articolato
Strada di accesso	sterrata
Sistemazioni esterne	erba
Alberi e arbusti	

Catasto

Foglio di mappa	31
Particella	57
Subalterno	

Catasto Leopoldino

Sezione	-
Foglio	-



L'edificio



Beni culturali ed edifici notificati ai sensi dell'art. 10 del D.lgs. 42/2004 e successive modifiche

Numero di archivio

Denominazione

Strada o via

Località

N. del Decreto Legge

Beni paesaggistici ai sensi dell'art. 134 del D.lgs. 42/2004, e successive modifiche

Aree art. 136, ex L.1497

Aree art. 142, comma c

PTCP - Aree di Pertinenza

SIR-SIC - Siti d'importanza regionale e comunitaria

Crete di Camposodo e Crete di Leonina

PIANO STRUTTURALE

Sistemi di paesaggio - Titolo V

2. Arbia, porta di Siena e Pian delle Cortine

U.T.O.E. - Titolo VIII

N.2 Arbia

Funzione agricola

Esclusiva funzione agricola

Dati generali

Tipologia edilizia

manufatti per produzione

Descrizione estesa

N. dei piani

1

Elementi costruttivi

Coperture

a capanna

Manto di copertura

coppi ed embrici vecchi

Volumi oltre gronda

Tipologia della gronda

Tipologia delle murature

mattoni vecchi con commenti in calce

Elementi architettonici

Elementi decorativi

aperture ad arco

Tipologia degli infissi

tradizionali

Infissi

in ferro

Stato di conservazione

Presenza di superfetazioni

Problemi statici

lesioni o malfunzionamenti lievi o generalizzati

Stato conservazione:

- generale

scadente

- delle pertinenze

scadente

- delle strutture

scadente

- dei materiali

scadente



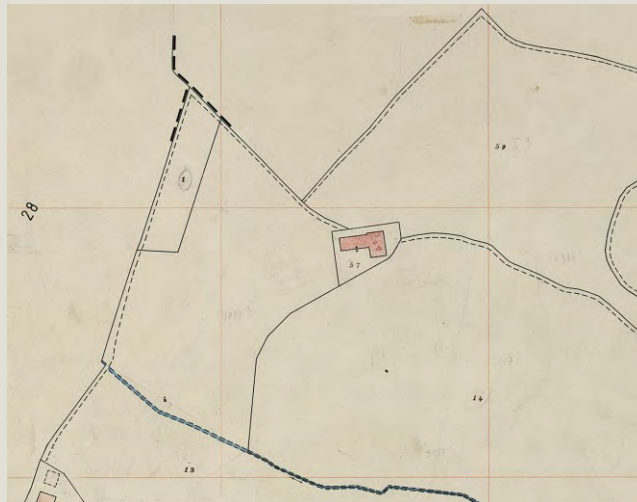
Data rilievo: 09-dic-11 Aggiornamento scheda: Dicembre 2021

Toponimo n.i.

Estratto del Catasto Leopoldino



Estratto del Catasto di Impianto



Estratto della Carta Tecnica Regionale



Informazioni relative al contesto

Giacitura del terreno	fondovalle
Visibilità nel contesto	poco visibile
Area di pertinenza	poco articolato
Strada di accesso	sterrata
Sistemazioni esterne	erba
Alberi e arbusti	

Catasto

Foglio di mappa	31
Particella	57
Subalterno	

Catasto Leopoldino

Sezione	-
Foglio	-



L'edificio



Beni culturali ed edifici notificati ai sensi dell'art. 10 del D.lgs. 42/2004 e successive modifiche

Numero di archivio

Denominazione

Strada o via

Località

N. del Decreto Legge

Beni paesaggistici ai sensi dell'art. 134 del D.lgs. 42/2004, e successive modifiche

Aree art. 136, ex L.1497

Aree art. 142, comma c

PTCP - Aree di Pertinenza

SIR-SIC - Siti d'importanza regionale e comunitaria

Crete di Camposodo e Crete di Leonina

PIANO STRUTTURALE

Sistemi di paesaggio - Titolo V

2. Arbia, porta di Siena e Pian delle Cortine

U.T.O.E. - Titolo VIII

N.2 Arbia

Funzione agricola

Esclusiva funzione agricola

Dati generali

Tipologia edilizia

manufatti per produzione

Descrizione estesa

N. dei piani

2

Elementi costruttivi

Coperture

a capanna

Manto di copertura

marsigliesi

Volumi oltre gronda

Tipologia della gronda

Tipologia delle murature

mattoni vecchi con commenti in calce

Elementi architettonici

Elementi decorativi

aperture ad arco

Tipologia degli infissi

tradizionali

Infissi

in legno

Stato di conservazione

Presenza di superfetazioni

Problemi statici

lesioni o malfunzionamenti lievi o generalizzati

crollo della copertura

Stato conservazione:

- generale

pessimo

- delle pertinenze

scadente

- delle strutture

pessimo

- dei materiali

pessimo



Data rilievo: 09-dic-11 Aggiornamento scheda: Ottobre 2019

Impianto serbatoio

Estratto del Catasto Leopoldino



Estratto del Catasto di Impianto



Estratto della Carta Tecnica Regionale



Informazioni relative al contesto

Giacitura del terreno	mezzacosta
Visibilità nel contesto	discretamente visibile
Area di pertinenza	
Strada di accesso	
Sistemazioni esterne	
Alberi e arbusti	

Catasto

Foglio di mappa	31
Particella	17
Subalterno	

Catasto Leopoldino

Sezione	-
Foglio	-



L'edificio



Beni culturali ed edifici notificati ai sensi dell'art. 10 del D.lgs. 42/2004 e successive modifiche

Numero di archivio

Denominazione

Strada o via

Località

N. del Decreto Legge

Beni paesaggistici ai sensi dell'art. 134 del D.lgs. 42/2004, e successive modifiche

Aree art. 136, ex L.1497

Aree art. 142, comma c

PTCP - Aree di Pertinenza

Pertinenza dei beni storico-architettonici

SIR-SIC - Siti d'importanza regionale e comunitaria

Crete di Camposodo e Crete di Leonina

PIANO STRUTTURALE

Sistemi di paesaggio - Titolo V

3. Le Crete senesi attraversate dalla Laurentana

U.T.O.E. - Titolo VIII

N.2 Arbia

Funzione agricola

Esclusiva funzione agricola

Dati generali

Tipologia edilizia

Descrizione estesa

N. dei piani

Elementi costruttivi

Coperture

Manto di copertura

Volumi oltre gronda

Tipologia della gronda

Tipologia delle murature

Elementi architettonici

Elementi decorativi

Tipologia degli infissi

Infissi

Stato di conservazione

Presenza di superfetazioni

Problemi statici

Stato conservazione:

- generale

- delle pertinenze

- delle strutture

- dei materiali



Data rilievo: 09-dic-11 Aggiornamento scheda: Dicembre 2021

Podere Monselvoli

Estratto del Catasto Leopoldino



Estratto del Catasto di Impianto



Estratto della Carta Tecnica Regionale



Informazioni relative al contesto

Giacitura del terreno	mezzacosta
Visibilità nel contesto	discretamente visibile
Area di pertinenza	poco articolato
Strada di accesso	sterrata
Sistemazioni esterne	erba
Alberi e arbusti	alberi isolati

Catasto

Foglio di mappa	31
Particella	58
Subalterno	

Catasto Leopoldino

Sezione	-
Foglio	-



L'edificio



Beni culturali ed edifici notificati ai sensi dell'art. 10 del D.lgs. 42/2004 e successive modifiche

Numero di archivio

Denominazione

Strada o via

Località

N. del Decreto Legge

Beni paesaggistici ai sensi dell'art. 134 del D.lgs. 42/2004, e successive modifiche

Aree art. 136, ex L.1497

Aree art. 142, comma c

PTCP - Aree di Pertinenza

Pertinenza dei beni storico-architettonici

SIR-SIC - Siti d'importanza regionale e comunitaria

PIANO STRUTTURALE

Sistemi di paesaggio - Titolo V

2. Arbia, porta di Siena e Pian delle Cortine

U.T.O.E. - Titolo VIII

N.2 Arbia

Funzione agricola

Esclusiva funzione agricola

Dati generali

Tipologia edilizia

residenza

Descrizione estesa

N. dei piani

2

Elementi costruttivi

Coperture

a padiglione

a capanna

coppi ed embrici vecchi

camino tradizionale

in cotto

mattoni vecchi con commenti in calce

Tipologia della gronda

Tipologia delle murature

Elementi architettonici

Elementi decorativi

edicola di culto

Tipologia degli infissi

tradizionali

Infissi

in legno

persiane

Stato di conservazione

Presenza di superfetazioni

Problemi statici

Stato conservazione:

- generale

mediamente conservato

- delle pertinenze

mediamente conservato

- delle strutture

mediamente conservato

- dei materiali

mediamente conservato



Data rilievo: 09-dic-11 Aggiornamento scheda: Dicembre 2021

Podere Monselvoli

Estratto del Catasto Leopoldino



Estratto del Catasto di Impianto



Estratto della Carta Tecnica Regionale



Informazioni relative al contesto

Giacitura del terreno	mezzacosta
Visibilità nel contesto	discretamente visibile
Area di pertinenza	poco articolato
Strada di accesso	sterrata
Sistemazioni esterne	erba
Alberi e arbusti	alberi isolati

Catasto

Foglio di mappa	31
Particella	58
Subalterno	

Catasto Leopoldino

Sezione	-
Foglio	-



L'edificio



Beni culturali ed edifici notificati ai sensi dell'art. 10 del D.lgs. 42/2004 e successive modifiche

Numero di archivio

Denominazione

Strada o via

Località

N. del Decreto Legge

Beni paesaggistici ai sensi dell'art. 134 del D.lgs. 42/2004, e successive modifiche

Aree art. 136, ex L.1497

Aree art. 142, comma c

PTCP - Aree di Pertinenza

Pertinenza dei beni storico-architettonici

SIR-SIC - Siti d'importanza regionale e comunitaria

PIANO STRUTTURALE

Sistemi di paesaggio - Titolo V

2. Arbia, porta di Siena e Pian delle Cortine

U.T.O.E. - Titolo VIII

N.2 Arbia

Funzione agricola

Esclusiva funzione agricola

Dati generali

Tipologia edilizia

residenza

Descrizione estesa

N. dei piani

1

Elementi costruttivi

Coperture

a padiglione

Manto di copertura

coppi ed embrici vecchi

Volumi oltre gronda

Tipologia della gronda

in mattoni in cotto

Tipologia delle murature

mattoni vecchi con commenti in calce

Elementi architettonici

Elementi decorativi

gronda con motivi alternati in mattoni

Tipologia degli infissi

Infissi

Stato di conservazione

Presenza di superfetazioni

Problemi statici

Stato conservazione:

- generale

in ristrutturazione

- delle pertinenze

mediamente conservato

- delle strutture

in ristrutturazione

- dei materiali

in ristrutturazione



Data rilievo: 09-dic-11 Aggiornamento scheda: Dicembre 2021

Podere Monselvoli

Estratto del Catasto Leopoldino



Estratto del Catasto di Impianto



Estratto della Carta Tecnica Regionale



Informazioni relative al contesto

Giacitura del terreno	mezzacosta
Visibilità nel contesto	discretamente visibile
Area di pertinenza	poco articolato
Strada di accesso	sterrata
Sistemazioni esterne	erba
Alberi e arbusti	alberi isolati

Catasto

Foglio di mappa	31
Particella	58
Subalterno	

Catasto Leopoldino

Sezione	-
Foglio	-



L'edificio



Beni culturali ed edifici notificati ai sensi dell'art. 10 del D.lgs. 42/2004 e successive modifiche

Numero di archivio

Denominazione

Strada o via

Località

N. del Decreto Legge

Beni paesaggistici ai sensi dell'art. 134 del D.lgs. 42/2004, e successive modifiche

Aree art. 136, ex L.1497

Aree art. 142, comma c

PTCP - Aree di Pertinenza

Pertinenza dei beni storico-architettonici

SIR-SIC - Siti d'importanza regionale e comunitaria

PIANO STRUTTURALE

Sistemi di paesaggio - Titolo V

2. Arbia, porta di Siena e Pian delle Cortine

U.T.O.E. - Titolo VIII

N.2 Arbia

Funzione agricola

Esclusiva funzione agricola

Dati generali

Tipologia edilizia

residenza

Descrizione estesa

N. dei piani

1

Elementi costruttivi

Coperture

a padiglione

Manto di copertura

coppi ed embrici vecchi

Volumi oltre gronda

Tipologia della gronda

in mattoni in cotto

Tipologia delle murature

mattoni vecchi con commenti in calce

Elementi architettonici

Elementi decorativi

gronda con motivi alternati in mattoni

Tipologia degli infissi

Infissi

Stato di conservazione

Presenza di superfetazioni

Problemi statici

Stato conservazione:

- generale

in ristrutturazione

- delle pertinenze

mediamente conservato

- delle strutture

in ristrutturazione

- dei materiali

in ristrutturazione



Data rilievo: 09-dic-11 Aggiornamento scheda: Dicembre 2021

Podere Monselvoli

Estratto del Catasto Leopoldino



Estratto del Catasto di Impianto



Estratto della Carta Tecnica Regionale



Informazioni relative al contesto

Giacitura del terreno	mezzacosta
Visibilità nel contesto	discretamente visibile
Area di pertinenza	poco articolato
Strada di accesso	sterrata
Sistemazioni esterne	erba
Alberi e arbusti	alberi isolati

Catasto

Foglio di mappa	
Particella	
Subalterno	

Catasto Leopoldino

Sezione	
Foglio	



L'edificio



Beni culturali ed edifici notificati ai sensi dell'art. 10 del D.lgs. 42/2004 e successive modifiche

Numero di archivio

Denominazione

Strada o via

Località

N. del Decreto Legge

Beni paesaggistici ai sensi dell'art. 134 del D.lgs. 42/2004, e successive modifiche

Aree art. 136, ex L.1497

Aree art. 142, comma c

PTCP - Aree di Pertinenza

SIR-SIC - Siti d'importanza regionale e comunitaria

PIANO STRUTTURALE

Sistemi di paesaggio - Titolo V

U.T.O.E. - Titolo VIII

Funzione agricola

Dati generali

Tipologia edilizia

annesso agricolo

Descrizione estesa

N. dei piani

1

Elementi costruttivi

Coperture

a capanna

Manto di copertura

coppi ed embrici vecchi

Volumi oltre gronda

Tipologia della gronda

in mattoni in cotto

Tipologia delle murature

mattoni vecchi con commenti in calce

Elementi architettonici

Elementi decorativi

gronda con motivi alternati in mattoni

Tipologia degli infissi

Infissi

Stato di conservazione

Presenza di superfetazioni

Problemi statici

Stato conservazione:

- generale

in ristrutturazione

- delle pertinenze

mediamente conservato

- delle strutture

in ristrutturazione

- dei materiali

in ristrutturazione



Data rilievo: 09-dic-11 Aggiornamento scheda: Ottobre 2019

Fattoria Monselvoli

Estratto del Catasto Leopoldino



Estratto del Catasto di Impianto



Estratto della Carta Tecnica Regionale



Informazioni relative al contesto

Giacitura del terreno	sommità
Visibilità nel contesto	discretamente visibile
Area di pertinenza	molto articolato
Strada di accesso	sterrata
Sistemazioni esterne	giardino
	corte
	giardino all'italiana
Alberi e arbusti	cipressi isolati
	alberi isolati

Catasto

Foglio di mappa	31
Particella	32
Subalterno	

Catasto Leopoldino

Sezione	A
Foglio	9



L'edificio



Beni culturali ed edifici notificati ai sensi dell'art. 10 del D.lgs. 42/2004 e successive modifiche

Numero di archivio

AS_036P

Denominazione

Villa di Monselvoli (dei Petrucci) e giardino

Strada o via

Località

Monselvoli

N. del Decreto Legge

10/05/2002

Beni paesaggistici ai sensi dell'art. 134 del D.lgs. 42/2004, e successive modifiche

Aree art. 136, ex L.1497

Aree art. 142, comma c

PTCP - Aree di Pertinenza

Pertinenza dei beni storico-architettonici

SIR-SIC - Siti d'importanza regionale e comunitaria

Crete di Camposodo e Crete di Leonina

PIANO STRUTTURALE

Sistemi di paesaggio - Titolo V

2. Arbia, porta di Siena e Pian delle Cortine

U.T.O.E. - Titolo VIII

N.2 Arbia

Funzione agricola

Esclusiva funzione agricola

Dati generali

Tipologia edilizia

palazzo signorile

Descrizione estesa

N. dei piani

3

Elementi costruttivi

Coperture

a padiglione

Manto di copertura

coppi ed embrici vecchi

Volumi oltre gronda

Tipologia della gronda

correnti in legno orditi con pianelle in cotto

Tipologia delle murature

mattoni vecchi con commenti in calce

Elementi architettonici

arredi o pozzi

Elementi decorativi

cancelli

aperture ad arco

Tipologia degli infissi

tradizionali

Infissi

in legno

persiane

Stato di conservazione

Presenza di superfetazioni

Problemi statici

Stato conservazione:

- generale

- delle pertinenze

- delle strutture

- dei materiali

lesioni o malfunzionamenti lievi o generalizzati

mediamente conservato

mediamente conservato

mediamente conservato

mediamente conservato



Data rilievo: 09-dic-11 Aggiornamento scheda: Ottobre 2019

Fattoria Monselvoli

Estratto del Catasto Leopoldino



Estratto del Catasto di Impianto



Estratto della Carta Tecnica Regionale



Informazioni relative al contesto

Giacitura del terreno	sommità
Visibilità nel contesto	discretamente visibile
Area di pertinenza	molto articolato
Strada di accesso	sterrata
Sistemazioni esterne	giardino
	corte
	giardino all'italiana
Alberi e arbusti	cipressi isolati
	alberi isolati

Catasto

Foglio di mappa	31
Particella	32
Subalterno	

Catasto Leopoldino

Sezione	A
Foglio	9



L'edificio



Beni culturali ed edifici notificati ai sensi dell'art. 10 del D.lgs. 42/2004 e successive modifiche

Numero di archivio

AS_036P

Denominazione

Villa di Monselvoli (dei Petrucci) e giardino

Strada o via

Località

Monselvoli

N. del Decreto Legge

10/05/2002

Beni paesaggistici ai sensi dell'art. 134 del D.lgs. 42/2004, e successive modifiche

Aree art. 136, ex L.1497

Aree art. 142, comma c

PTCP - Aree di Pertinenza

Pertinenza dei beni storico-architettonici

SIR-SIC - Siti d'importanza regionale e comunitaria

Crete di Camposodo e Crete di Leonina

PIANO STRUTTURALE

Sistemi di paesaggio - Titolo V

2. Arbia, porta di Siena e Pian delle Cortine

U.T.O.E. - Titolo VIII

N.2 Arbia

Funzione agricola

Esclusiva funzione agricola

Dati generali

Tipologia edilizia

manufatti di servizio

Descrizione estesa

N. dei piani

1

Elementi costruttivi

Coperture

a capanna

Manto di copertura

marsigliesi

Volumi oltre gronda

Tipologia della gronda

correnti in legno orditi con pianelle in cotto

Tipologia delle murature

mattoni vecchi con commenti in calce

Elementi architettonici

Elementi decorativi

Tipologia degli infissi

tradizionali

Infissi

in legno

scuri

Stato di conservazione

Presenza di superfetazioni

Problemi statici

Stato conservazione:

- generale

mediamente conservato

- delle pertinenze

mediamente conservato

- delle strutture

mediamente conservato

- dei materiali

mediamente conservato



Data rilievo: 09-dic-11 Aggiornamento scheda: Ottobre 2019

Fattoria Monselvoli

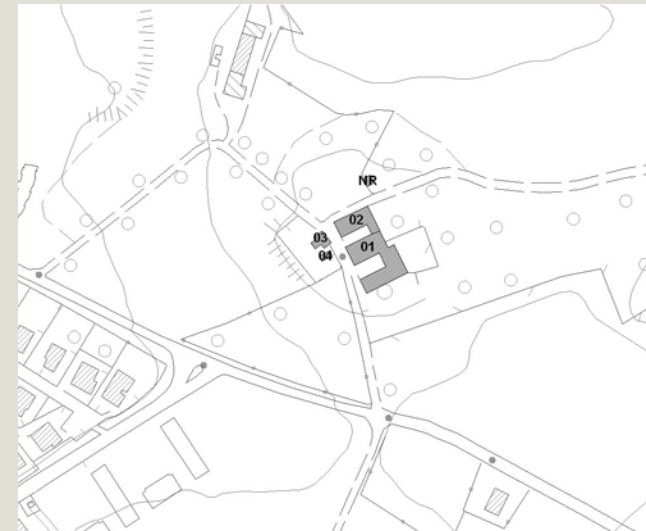
Estratto del Catasto Leopoldino



Estratto del Catasto di Impianto



Estratto della Carta Tecnica Regionale



Informazioni relative al contesto

Giacitura del terreno	sommità
Visibilità nel contesto	discretamente visibile
Area di pertinenza	molto articolato
Strada di accesso	sterrata
Sistemazioni esterne	giardino
	corte
	giardino all'italiana
Alberi e arbusti	cipressi isolati
	alberi isolati

Catasto

Foglio di mappa	31
Particella	32
Subalterno	

Catasto Leopoldino

Sezione	A
Foglio	9



L'edificio



Beni culturali ed edifici notificati ai sensi dell'art. 10 del D.lgs. 42/2004 e successive modifiche

Numero di archivio

AS_036P

Denominazione

Annessi alla Villa di Monselvoli (dei Petrucci)

Strada o via

Località

Monselvoli

N. del Decreto Legge

10/05/2002

Beni paesaggistici ai sensi dell'art. 134 del D.lgs. 42/2004, e successive modifiche

Aree art. 136, ex L.1497

Aree art. 142, comma c

PTCP - Aree di Pertinenza

Pertinenza dei beni storico-architettonici

SIR-SIC - Siti d'importanza regionale e comunitaria

PIANO STRUTTURALE

Sistemi di paesaggio - Titolo V

2. Arbia, porta di Siena e Pian delle Cortine

U.T.O.E. - Titolo VIII

N.2 Arbia

Funzione agricola

Esclusiva funzione agricola

Dati generali

Tipologia edilizia

residenza

Descrizione estesa

N. dei piani

2

Elementi costruttivi

Coperture

a capanna

Manto di copertura

coppi ed embrici vecchi

Volumi oltre gronda

Tipologia della gronda

i cotto

Tipologia delle murature

mattoni vecchi con commenti in calce

pietrame con commenti in calce

Elementi architettonici

Elementi decorativi

Tipologia degli infissi

tradizionali

Infissi

in legno

persiane

Stato di conservazione

Presenza di superfetazioni

Problemi statici

Stato conservazione:

- generale

mediamente conservato

- delle pertinenze

mediamente conservato

- delle strutture

mediamente conservato

- dei materiali

mediamente conservato



Data rilievo: 09-dic-11 Aggiornamento scheda: Ottobre 2019

Fattoria Monselvoli

Estratto del Catasto Leopoldino



Estratto del Catasto di Impianto



Estratto della Carta Tecnica Regionale



Informazioni relative al contesto

Giacitura del terreno	sommità
Visibilità nel contesto	discretamente visibile
Area di pertinenza	molto articolato
Strada di accesso	sterrata
Sistemazioni esterne	giardino
	corte
	giardino all'italiana
Alberi e arbusti	cipressi isolati
	alberi isolati

Catasto

Foglio di mappa	31
Particella	32
Subalterno	

Catasto Leopoldino

Sezione	A
Foglio	9



L'edificio



Beni culturali ed edifici notificati ai sensi dell'art. 10 del D.lgs. 42/2004 e successive modifiche

Numero di archivio

AS_036P

Denominazione

Annessi alla Villa di Monselvoli (dei Petrucci)

Strada o via

Località

Monselvoli

N. del Decreto Legge

10/05/2002

Beni paesaggistici ai sensi dell'art. 134 del D.lgs. 42/2004, e successive modifiche

Aree art. 136, ex L.1497

Aree art. 142, comma c

PTCP - Aree di Pertinenza

Pertinenza dei beni storico-architettonici

SIR-SIC - Siti d'importanza regionale e comunitaria

PIANO STRUTTURALE

Sistemi di paesaggio - Titolo V

2. Arbia, porta di Siena e Pian delle Cortine

U.T.O.E. - Titolo VIII

N.2 Arbia

Funzione agricola

Esclusiva funzione agricola

Dati generali

Tipologia edilizia

manufatti di servizio

Descrizione estesa

N. dei piani

1

Elementi costruttivi

Coperture

a capanna

Manto di copertura

lamiera

Volumi oltre gronda

Tipologia della gronda

Tipologia delle murature

mattoni vecchi con commenti in calce

pietrame con commenti in calce

Elementi architettonici

Elementi decorativi

Tipologia degli infissi

Infissi

Stato di conservazione

Presenza di superfetazioni

Problemi statici

Stato conservazione:

- generale

mediamente conservato

- delle pertinenze

mediamente conservato

- delle strutture

mediamente conservato

- dei materiali

mediamente conservato



Data rilievo: 09-dic-11 Aggiornamento scheda: Ottobre 2019

Centrale termica

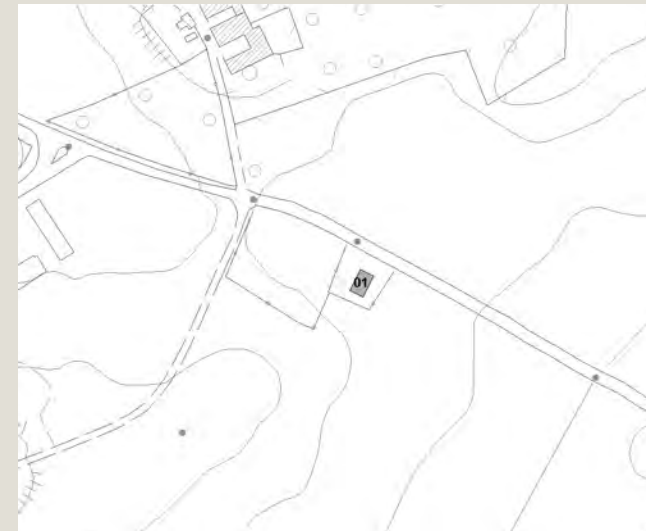
Estratto del Catasto Leopoldino



Estratto del Catasto di Impianto



Estratto della Carta Tecnica Regionale



Informazioni relative al contesto

Giacitura del terreno	mezzacosta
Visibilità nel contesto	discretamente visibile
Area di pertinenza	
Strada di accesso	
Sistemazioni esterne	
Alberi e arbusti	

Catasto

Foglio di mappa	30
Particella	77
Subalterno	

Catasto Leopoldino

Sezione	-
Foglio	-



Data rilievo: 01-ott-19 Aggiornamento scheda: Ottobre 2019

Toponimo n.i.

Estratto del Catasto Leopoldino



Estratto del Catasto di Impianto



Estratto della Carta Tecnica Regionale



Informazioni relative al contesto

Giacitura del terreno	crinale
Visibilità nel contesto	discretamente visibile
Area di pertinenza	poco articolato
Strada di accesso	sterrata
Sistemazioni esterne	piazzale sterrato
Alberi e arbusti	olivo

Catasto

Foglio di mappa	81
Particella	122
Subalterno	

Catasto Leopoldino

Sezione	-
Foglio	-



L'edificio



Beni culturali ed edifici notificati ai sensi dell'art. 10 del D.lgs. 42/2004 e successive modifiche

Numero di archivio

Denominazione

Strada o via

Località

N. del Decreto Legge

Beni paesaggistici ai sensi dell'art. 134 del D.lgs. 42/2004, e successive modifiche

Aree art. 136, ex L.1497

Aree art. 142, comma c

PTCP - Aree di Pertinenza

Pertinenza degli aggregati

SIR-SIC - Siti d'importanza regionale e comunitaria

PIANO STRUTTURALE

Sistemi di paesaggio - Titolo V

3. Le Crete senesi attraversate dalla Laurentana

U.T.O.E. - Titolo VIII

N.2 Arbia

Funzione agricola

Esclusiva funzione agricola

Dati generali

Tipologia edilizia

annesso agricolo

Descrizione estesa

capannone

N. dei piani

1

Elementi costruttivi

Coperture

a capanna

Manto di copertura

lamiera

Volumi oltre gronda

Tipologia della gronda

altro

Tipologia delle murature

c.a. a vista

blocchi di cemento faccia a vista

Elementi architettonici

Elementi decorativi

Tipologia degli infissi

non tradizionali

Infissi

in ferro

Stato di conservazione

Presenza di superfetazioni

Problemi statici

Stato conservazione:

- generale

ottimo

- delle pertinenze

ottimo

- delle strutture

ottimo

- dei materiali

ottimo



Data rilievo: 01-ott-19 Aggiornamento scheda: Ottobre 2019

Toponimo n.i.

Estratto del Catasto Leopoldino



Estratto del Catasto di Impianto



Estratto della Carta Tecnica Regionale



Informazioni relative al contesto

Giacitura del terreno	crinale
Visibilità nel contesto	discretamente visibile
Area di pertinenza	poco articolato
Strada di accesso	sterrata
Sistemazioni esterne	piazzale sterrato
Alberi e arbusti	olivo

Catasto

Foglio di mappa	81
Particella	122
Subalterno	

Catasto Leopoldino

Sezione	-
Foglio	-



L'edificio



Beni culturali ed edifici notificati ai sensi dell'art. 10 del D.lgs. 42/2004 e successive modifiche

Numero di archivio

Denominazione

Strada o via

Località

N. del Decreto Legge

Beni paesaggistici ai sensi dell'art. 134 del D.lgs. 42/2004, e successive modifiche

Aree art. 136, ex L.1497

Aree art. 142, comma c

PTCP - Aree di Pertinenza

Pertinenza degli aggregati

SIR-SIC - Siti d'importanza regionale e comunitaria

PIANO STRUTTURALE

Sistemi di paesaggio - Titolo V

3. Le Crete senesi attraversate dalla Laurentana

U.T.O.E. - Titolo VIII

N.2 Arbia

Funzione agricola

Esclusiva funzione agricola

Dati generali

Tipologia edilizia

annesso agricolo

Descrizione estesa

tettoia in c.a. stivaggio del fieno

N. dei piani

1

Elementi costruttivi

Coperture

a capanna

Manto di copertura

lamiera

Volumi oltre gronda

Tipologia della gronda

altro

Tipologia delle murature

c.a. a vista

Elementi architettonici

Elementi decorativi

Tipologia degli infissi

Infissi

assenti

Stato di conservazione

Presenza di superfetazioni

Problemi statici

Stato conservazione:

- generale

ottimo

- delle pertinenze

ottimo

- delle strutture

ottimo

- dei materiali

ottimo



Data rilievo:

Aggiornamento scheda: **Ottobre 2019**

Toponimo n.i.

Estratto del Catasto Leopoldino



Estratto del Catasto di Impianto



Estratto della Carta Tecnica Regionale



Informazioni relative al contesto

Giacitura del terreno	mezzacosta
Visibilità nel contesto	molto visibile
Area di pertinenza	poco articolato
Strada di accesso	sterrata
Sistemazioni esterne	piazzale
Alberi e arbusti	

Catasto

Foglio di mappa	82
Particella	41
Subalterno	

Catasto Leopoldino

Sezione	-
Foglio	-



L'edificio



Beni culturali ed edifici notificati ai sensi dell'art. 10 del D.lgs. 42/2004 e successive modifiche

Numero di archivio

Denominazione

Strada o via

Località

N. del Decreto Legge

Beni paesaggistici ai sensi dell'art. 134 del D.lgs. 42/2004, e successive modifiche

Aree art. 136, ex L.1497

Aree art. 142, comma c

PTCP - Aree di Pertinenza

Pertinenza degli aggregati

SIR-SIC - Siti d'importanza regionale e comunitaria

PIANO STRUTTURALE

Sistemi di paesaggio - Titolo V

3. Le Crete senesi attraversate dalla Laurentana

U.T.O.E. - Titolo VIII

N.1 Asciano

Funzione agricola

Esclusiva funzione agricola

Dati generali

Tipologia edilizia	capannone
Descrizione estesa	allevamento
N. dei piani	1

Elementi costruttivi

Coperture	a capanna
Manto di copertura	eternit
Volumi oltre gronda	
Tipologia della gronda	
Tipologia delle murature	pannelli prefabbricati
Elementi architettonici	
Elementi decorativi	
Tipologia degli infissi	non tradizionali
Infissi	in ferro

Stato di conservazione

Presenza di superfetazioni	
Problemi statici	
Stato conservazione:	
- generale	mediamente conservato
- delle pertinenze	mediamente conservato
- delle strutture	mediamente conservato
- dei materiali	mediamente conservato



Data rilievo:

Aggiornamento scheda: **Ottobre 2019**

Toponimo n.i.

Estratto del Catasto Leopoldino



Estratto del Catasto di Impianto



Estratto della Carta Tecnica Regionale



Informazioni relative al contesto

Giacitura del terreno	mezzacosta
Visibilità nel contesto	molto visibile
Area di pertinenza	poco articolato
Strada di accesso	sterrata
Sistemazioni esterne	piazzale
Alberi e arbusti	

Catasto

Foglio di mappa	82
Particella	41
Subalterno	

Catasto Leopoldino

Sezione	-
Foglio	-



L'edificio



Beni culturali ed edifici notificati ai sensi dell'art. 10 del D.lgs. 42/2004 e successive modifiche

Numero di archivio

Denominazione

Strada o via

Località

N. del Decreto Legge

Beni paesaggistici ai sensi dell'art. 134 del D.lgs. 42/2004, e successive modifiche

Aree art. 136, ex L.1497

Aree art. 142, comma c

PTCP - Aree di Pertinenza

Pertinenza degli aggregati

SIR-SIC - Siti d'importanza regionale e comunitaria

PIANO STRUTTURALE

Sistemi di paesaggio - Titolo V

3. Le Crete senesi attraversate dalla Laurentana

U.T.O.E. - Titolo VIII

N.1 Asciano

Funzione agricola

Esclusiva funzione agricola

Dati generali

Tipologia edilizia

tettoia

Descrizione estesa

tettoia in metallo stivaggio del fieno

N. dei piani

1

Elementi costruttivi

Coperture

a capanna

Manto di copertura

eternit

Volumi oltre gronda

Tipologia della gronda

Tipologia delle murature

struttura metallica

Elementi architettonici

Elementi decorativi

Tipologia degli infissi

Infissi

Stato di conservazione

Presenza di superfetazioni

Problemi statici

Stato conservazione:

- generale

mediamente conservato

- delle pertinenze

mediamente conservato

- delle strutture

mediamente conservato

- dei materiali

mediamente conservato



Data rilievo:

Aggiornamento scheda: **Ottobre 2019**

Toponimo n.i.

Estratto del Catasto Leopoldino



Estratto del Catasto di Impianto



Estratto della Carta Tecnica Regionale



Informazioni relative al contesto

Giacitura del terreno	mezzacosta
Visibilità nel contesto	molto visibile
Area di pertinenza	poco articolato
Strada di accesso	sterrata
Sistemazioni esterne	piazzale
Alberi e arbusti	

Catasto

Foglio di mappa	82
Particella	41
Subalterno	

Catasto Leopoldino

Sezione	-
Foglio	-



L'edificio



Beni culturali ed edifici notificati ai sensi dell'art. 10 del D.lgs. 42/2004 e successive modifiche

Numero di archivio

Denominazione

Strada o via

Località

N. del Decreto Legge

Beni paesaggistici ai sensi dell'art. 134 del D.lgs. 42/2004, e successive modifiche

Aree art. 136, ex L.1497

Aree art. 142, comma c

PTCP - Aree di Pertinenza

SIR-SIC - Siti d'importanza regionale e comunitaria

PIANO STRUTTURALE

Sistemi di paesaggio - Titolo V

U.T.O.E. - Titolo VIII

Funzione agricola

Pertinenza degli aggregati

3. Le Crete senesi attraversate dalla Laurentana

N.1 Asciano

Esclusiva funzione agricola

Dati generali

Tipologia edilizia

tettoia

Descrizione estesa

tettoia in cls stivaggio del fieno

N. dei piani

1

Elementi costruttivi

Coperture

a capanna

Manto di copertura

eternit

Volumi oltre gronda

Tipologia della gronda

Tipologia delle murature

struttura cls

Elementi architettonici

Elementi decorativi

Tipologia degli infissi

Infissi

Stato di conservazione

Presenza di superfetazioni

Problemi statici

Stato conservazione:

- generale

mediamente conservato

- delle pertinenze

mediamente conservato

- delle strutture

mediamente conservato

- dei materiali

mediamente conservato



Data rilievo:

Aggiornamento scheda: **Ottobre 2019**

Toponimo n.i.

Estratto del Catasto Leopoldino



Estratto del Catasto di Impianto



Estratto della Carta Tecnica Regionale



Informazioni relative al contesto

Giacitura del terreno	mezzacosta
Visibilità nel contesto	molto visibile
Area di pertinenza	poco articolato
Strada di accesso	sterrata
Sistemazioni esterne	piazzale
Alberi e arbusti	

Catasto

Foglio di mappa	82
Particella	41
Subalterno	

Catasto Leopoldino

Sezione	-
Foglio	-



L'edificio



Beni culturali ed edifici notificati ai sensi dell'art. 10 del D.lgs. 42/2004 e successive modifiche

Numero di archivio

Denominazione

Strada o via

Località

N. del Decreto Legge

Beni paesaggistici ai sensi dell'art. 134 del D.lgs. 42/2004, e successive modifiche

Aree art. 136, ex L.1497

Aree art. 142, comma c

PTCP - Aree di Pertinenza

Pertinenza degli aggregati

SIR-SIC - Siti d'importanza regionale e comunitaria

PIANO STRUTTURALE

Sistemi di paesaggio - Titolo V

3. Le Crete senesi attraversate dalla Laurentana

U.T.O.E. - Titolo VIII

N.1 Asciano

Funzione agricola

Esclusiva funzione agricola

Dati generali

Tipologia edilizia

concimaia

Descrizione estesa

N. dei piani

1

Elementi costruttivi

Coperture

Manto di copertura

Volumi oltre gronda

Tipologia della gronda

Tipologia delle murature

struttura cls

Elementi architettonici

Elementi decorativi

Tipologia degli infissi

Infissi

Stato di conservazione

Presenza di superfetazioni

Problemi statici

Stato conservazione:

- generale

mediamente conservato

- delle pertinenze

mediamente conservato

- delle strutture

mediamente conservato

- dei materiali

mediamente conservato



Data rilievo:

Aggiornamento scheda: **Ottobre 2019**

Tettoia

Estratto del Catasto Leopoldino



Estratto del Catasto di Impianto



Estratto della Carta Tecnica Regionale



Informazioni relative al contesto

Giacitura del terreno	fondovalle
Visibilità nel contesto	molto visibile
Area di pertinenza	poco articolato
Strada di accesso	sterrata
Sistemazioni esterne	erba
Alberi e arbusti	

Catasto

Foglio di mappa	70
Particella	15
Subalterno	

Catasto Leopoldino

Sezione	-
Foglio	-



L'edificio



Beni culturali ed edifici notificati
ai sensi dell'art. 10 del D.lgs.
42/2004 e successive modifiche

Numero di archivio

Denominazione

Strada o via

Località

N. del Decreto Legge

Beni paesaggistici ai sensi dell'art.
134 del D.lgs. 42/2004, e
successive modifiche

Aree art. 136, ex L.1497

Aree art. 142, comma c

PTCP - Aree di Pertinenza

SIR-SIC - Siti d'importanza regionale e comunitaria

Crete di Camposodo e Crete di Leonina

PIANO STRUTTURALE

Sistemi di paesaggio - Titolo V

3. Le Crete senesi attraversate dalla Laurentana

U.T.O.E. - Titolo VIII

N.2 Arbia

Funzione agricola

Esclusiva funzione agricola

Dati generali

Tipologia edilizia

tettoia

Descrizione estesa

tettoia in cls stivaggio del fieno

N. dei piani

1

Elementi costruttivi

Coperture

a capanna

Manto di copertura

eternit

Volumi oltre gronda

Tipologia della gronda

Tipologia delle murature

Elementi architettonici

Elementi decorativi

Tipologia degli infissi

Infissi

Stato di conservazione

Presenza di
superfazioni

Problemi statici

Stato conservazione:

- generale

mediamente conservato

- delle pertinenze

mediamente conservato

- delle strutture

mediamente conservato

- dei materiali

mediamente conservato



Data rilievo: 01-ott-19 Aggiornamento scheda: Ottobre 2019

Toponimo n.i.

Estratto del Catasto Leopoldino



Estratto del Catasto di Impianto



Estratto della Carta Tecnica Regionale



Informazioni relative al contesto

Giacitura del terreno	mezzacosta
Visibilità nel contesto	poco visibile
Area di pertinenza	poco articolato
Strada di accesso	sterrata
Sistemazioni esterne	piazzale sterrato
	erba
Alberi e arbusti	gruppo di alberi

Catasto

Foglio di mappa	123
Particella	94
Subalterno	

Catasto Leopoldino

Sezione	-
Foglio	-



L'edificio



Beni culturali ed edifici notificati ai sensi dell'art. 10 del D.lgs. 42/2004 e successive modifiche

Numero di archivio

Denominazione

Strada o via

Località

N. del Decreto Legge

Beni paesaggistici ai sensi dell'art. 134 del D.lgs. 42/2004, e successive modifiche

Aree art. 136, ex L.1497

Aree art. 142, comma c

PTCP - Aree di Pertinenza

SIR-SIC - Siti d'importanza regionale e comunitaria

PIANO STRUTTURALE

Sistemi di paesaggio - Titolo V

3. Le Crete senesi attraversate dalla Laurentana

U.T.O.E. - Titolo VIII

N.2 Arbia

Funzione agricola

Esclusiva funzione agricola

Dati generali

Tipologia edilizia

annesso agricolo

Descrizione estesa

N. dei piani

1

Elementi costruttivi

Coperture

a capanna

Manto di copertura

lamiera

Volumi oltre gronda

Tipologia della gronda

altro

Tipologia delle murature

struttura in acciaio

Elementi architettonici

Elementi decorativi

Tipologia degli infissi

Infissi

assenti

Stato di conservazione

Presenza di superfetazioni

Problemi statici

Stato conservazione:

- generale

buono

- delle pertinenze

buono

- delle strutture

buono

- dei materiali

buono



Data rilievo:

Aggiornamento scheda: **Ottobre 2019**

Toponimo n.i.

Estratto del Catasto Leopoldino



Estratto del Catasto di Impianto



Estratto della Carta Tecnica Regionale



Informazioni relative al contesto

Giacitura del terreno	mezzacosta
Visibilità nel contesto	poco visibile
Area di pertinenza	poco articolato
Strada di accesso	sterrata
Sistemazioni esterne	piazzale sterrato
	erba
Alberi e arbusti	gruppo di alberi

Catasto

Foglio di mappa	123
Particella	94
Subalterno	

Catasto Leopoldino

Sezione	-
Foglio	-



L'edificio



Beni culturali ed edifici notificati ai sensi dell'art. 10 del D.lgs. 42/2004 e successive modifiche

Numero di archivio

Denominazione

Strada o via

Località

N. del Decreto Legge

Beni paesaggistici ai sensi dell'art. 134 del D.lgs. 42/2004, e successive modifiche

Aree art. 136, ex L.1497

Aree art. 142, comma c

PTCP - Aree di Pertinenza

SIR-SIC - Siti d'importanza regionale e comunitaria

PIANO STRUTTURALE

Sistemi di paesaggio - Titolo V

U.T.O.E. - Titolo VIII

Funzione agricola

3. Le Crete senesi attraversate dalla Laurentana

N.2 Arbia

Esclusiva funzione agricola

Dati generali

Tipologia edilizia	baracca
Descrizione estesa	
N. dei piani	1

Elementi costruttivi

Coperture	curva
Manto di copertura	lamiera
Volumi oltre gronda	
Tipologia della gronda	altro
Tipologia delle murature	lamiera
Elementi architettonici	
Elementi decorativi	
Tipologia degli infissi	
Infissi	assenti

Stato di conservazione

Presenza di superfetazioni	
Problemi statici	
Stato conservazione:	
- generale	scadente
- delle pertinenze	scadente
- delle strutture	scadente
- dei materiali	scadente



Data rilievo: 01-ott-19 Aggiornamento scheda: Ottobre 2019

Cimitero di San Vito

Estratto del Catasto Leopoldino



Estratto del Catasto di Impianto



Estratto della Carta Tecnica Regionale



Informazioni relative al contesto

Giacitura del terreno	crinale
Visibilità nel contesto	poco visibile
Area di pertinenza	poco articolato
Strada di accesso	sterrata
Sistemazioni esterne	erba
Alberi e arbusti	filare di cipressi
	gruppo di alberi
	alberi isolati

Catasto

Foglio di mappa	25
Particella	A
Subalterno	

Catasto Leopoldino

Sezione	-
Foglio	-



L'edificio



Beni culturali ed edifici notificati ai sensi dell'art. 10 del D.lgs. 42/2004 e successive modifiche

Numero di archivio

Denominazione

Strada o via

Località

N. del Decreto Legge

Beni paesaggistici ai sensi dell'art. 134 del D.lgs. 42/2004, e successive modifiche

Aree art. 136, ex L.1497

Aree art. 142, comma c

PTCP - Aree di Pertinenza

SIR-SIC - Siti d'importanza regionale e comunitaria

PIANO STRUTTURALE

Sistemi di paesaggio - Titolo V

U.T.O.E. - Titolo VIII

Funzione agricola

Cimitero di San Vito

Pertinenza degli aggregati

5. Torre e castello e la strada di Monte Sante Marie

N.2 Arbia

Esclusiva funzione agricola

Dati generali

Tipologia edilizia

cimitero

Descrizione estesa

N. dei piani

1

Elementi costruttivi

Coperture

a capanna

Manto di copertura

coppi ed embrici vecchi

Volumi oltre gronda

Tipologia della gronda

gronda a cornicione

Tipologia delle murature

pietrame e mattoni con commenti in calce

tracce di intonaco

Elementi architettonici

Elementi decorativi

cornici marcapiano, zoccolature, angolari, cornici

Tipologia degli infissi

tradizionali

Infissi

in legno

in ferro

Stato di conservazione

Presenza di superfetazioni

Problemi statici

Stato conservazione:

- generale

scadente

- delle pertinenze

scadente

- delle strutture

scadente

- dei materiali

scadente



Data rilievo: 01-ott-19 Aggiornamento scheda: Ottobre 2019

S. Vito in Versure

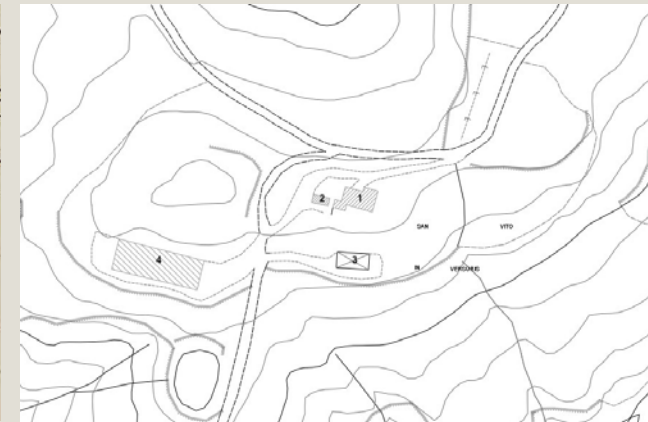
Estratto del Catasto Leopoldino



Estratto del Catasto di Impianto



Estratto della Carta Tecnica Regionale



Informazioni relative al contesto

Giacitura del terreno	sommità
Visibilità nel contesto	discretamente visibile
Area di pertinenza	molto articolato
Strada di accesso	sterrata
Sistemazioni esterne	piazzale sterrato
	erba
Alberi e arbusti	filare di cipressi
	gruppo di alberi
	alberi isolati

Catasto

Foglio di mappa	40
Particella	A_6_7_40
Subalterno	

Catasto Leopoldino

Sezione	N
Foglio	9



L'edificio



Beni culturali ed edifici notificati ai sensi dell'art. 10 del D.lgs. 42/2004 e successive modifiche

Numero di archivio

Denominazione

Strada o via

Località

N. del Decreto Legge

Beni paesaggistici ai sensi dell'art. 134 del D.lgs. 42/2004, e successive modifiche

Aree art. 136, ex L.1497

Aree art. 142, comma c

PTCP - Aree di Pertinenza

Pertinenza degli aggregati

SIR-SIC - Siti d'importanza regionale e comunitaria

PIANO STRUTTURALE

Sistemi di paesaggio - Titolo V

3. Le Crete senesi attraversate dalla Laurentana

U.T.O.E. - Titolo VIII

N.1 Asciano

Funzione agricola

Esclusiva funzione agricola

Dati generali

Tipologia edilizia

chiesa

Descrizione estesa

N. dei piani

1

Elementi costruttivi

Coperture

a capanna

ad una falda

Manto di copertura

coppi ed embrici vecchi

Volumi oltre gronda

torretta campanaria

Tipologia della gronda

gronda a cornicione

Tipologia delle murature

pietrame e mattoni con commenti in calce

tracce di intonaco

Elementi architettonici

Elementi decorativi

aperture ad arco

cornici marcapiano, zoccolature, angolari, cornici

Tipologia degli infissi

tradizionali

Infissi

in legno

Stato di conservazione

Presenza di superfetazioni

tettoie

Problemi statici

crollo della copertura

crollo di parti strutturali murarie

Stato conservazione:

- generale

scadente

- delle pertinenze

scadente

- delle strutture

pessimo

- dei materiali

scadente



Data rilievo: 01-ott-19 Aggiornamento scheda: Ottobre 2019

S. Vito in Versure

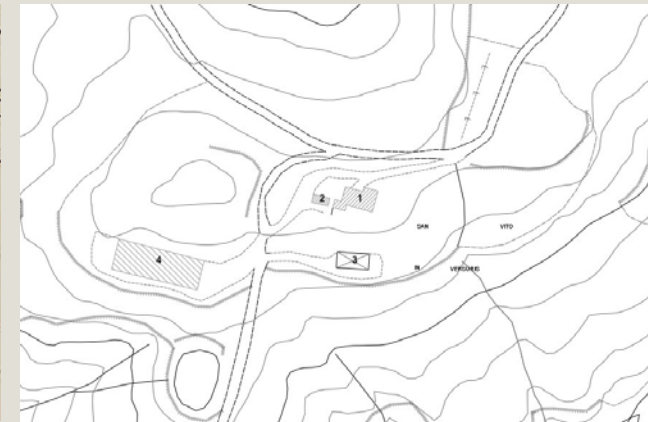
Estratto del Catasto Leopoldino



Estratto del Catasto di Impianto



Estratto della Carta Tecnica Regionale



Informazioni relative al contesto

Giacitura del terreno	sommità
Visibilità nel contesto	discretamente visibile
Area di pertinenza	molto articolato
Strada di accesso	sterrata
Sistemazioni esterne	piazzale sterrato
	erba
Alberi e arbusti	filare di cipressi
	gruppo di alberi
	alberi isolati

Catasto

Foglio di mappa	40
Particella	40
Subalterno	

Catasto Leopoldino

Sezione	-
Foglio	-



L'edificio



Beni culturali ed edifici notificati ai sensi dell'art. 10 del D.lgs. 42/2004 e successive modifiche

Numero di archivio

Denominazione

Strada o via

Località

N. del Decreto Legge

Beni paesaggistici ai sensi dell'art. 134 del D.lgs. 42/2004, e successive modifiche

Aree art. 136, ex L.1497

Aree art. 142, comma c

PTCP - Aree di Pertinenza

Pertinenza degli aggregati

SIR-SIC - Siti d'importanza regionale e comunitaria

PIANO STRUTTURALE

Sistemi di paesaggio - Titolo V

3. Le Crete senesi attraversate dalla Laurentana

U.T.O.E. - Titolo VIII

N.1 Asciano

Funzione agricola

Esclusiva funzione agricola

Dati generali

Tipologia edilizia

residenza

Descrizione estesa

N. dei piani

2

Elementi costruttivi

Coperture

a capanna

Manto di copertura

coppi ed embrici vecchi

Volumi oltre gronda

camino moderno

Tipologia della gronda

intonaci

Tipologia delle murature

Elementi architettonici

Elementi decorativi

Tipologia degli infissi

tradizionali

Infissi

in legno

Stato di conservazione

Presenza di superfetazioni

Problemi statici

lesioni o malfunzionamenti lievi o generalizzati

murature lesionate

Stato conservazione:

- generale

scadente

- delle pertinenze

scadente

- delle strutture

pessimo

- dei materiali

scadente



Data rilievo: **01-ott-19** Aggiornamento scheda: **Ottobre 2019**

S. Vito in Versure

Estratto del Catasto Leopoldino



Estratto del Catasto di Impianto



Estratto della Carta Tecnica Regionale



Informazioni relative al contesto

Giacitura del terreno	sommità
Visibilità nel contesto	discretamente visibile
Area di pertinenza	molto articolato
Strada di accesso	sterrata
Sistemazioni esterne	piazzale sterrato
	erba
Alberi e arbusti	filare di cipressi
	gruppo di alberi
	alberi isolati

Catasto

Foglio di mappa	40
Particella	41
Subalterno	

Catasto Leopoldino

Sezione	-
Foglio	-



L'edificio



Beni culturali ed edifici notificati ai sensi dell'art. 10 del D.lgs. 42/2004 e successive modifiche

Numero di archivio

Denominazione

Strada o via

Località

N. del Decreto Legge

Beni paesaggistici ai sensi dell'art. 134 del D.lgs. 42/2004, e successive modifiche

Aree art. 136, ex L.1497

Aree art. 142, comma c

PTCP - Aree di Pertinenza

Pertinenza degli aggregati

SIR-SIC - Siti d'importanza regionale e comunitaria

PIANO STRUTTURALE

Sistemi di paesaggio - Titolo V

3. Le Crete senesi attraversate dalla Laurentana

U.T.O.E. - Titolo VIII

N.1 Asciano

Funzione agricola

Esclusiva funzione agricola

Dati generali

Tipologia edilizia

annesso agricolo

Descrizione estesa

tettoia in metallo stivaggio del fieno

N. dei piani

1

Elementi costruttivi

Coperture

a capanna

Manto di copertura

lamiera

Volumi oltre gronda

Tipologia della gronda

altro

Tipologia delle murature

struttura in acciaio

Elementi architettonici

Elementi decorativi

Tipologia degli infissi

Infissi

assenti

Stato di conservazione

Presenza di superfetazioni

Problemi statici

Stato conservazione:

- generale

buono

- delle pertinenze

buono

- delle strutture

buono

- dei materiali

buono



Data rilievo: 01-ott-19 Aggiornamento scheda: Ottobre 2019

S. Vito in Versure

Estratto del Catasto Leopoldino



Estratto del Catasto di Impianto



Estratto della Carta Tecnica Regionale



Informazioni relative al contesto

Giacitura del terreno	sommità
Visibilità nel contesto	discretamente visibile
Area di pertinenza	molto articolato
Strada di accesso	sterrata
Sistemazioni esterne	piazzale sterrato
	erba
Alberi e arbusti	filare di cipressi
	gruppo di alberi
	alberi isolati

Catasto

Foglio di mappa	40
Particella	35
Subalterno	

Catasto Leopoldino

Sezione	-
Foglio	-



L'edificio



Beni culturali ed edifici notificati ai sensi dell'art. 10 del D.lgs. 42/2004 e successive modifiche

Numero di archivio

Denominazione

Strada o via

Località

N. del Decreto Legge

Beni paesaggistici ai sensi dell'art. 134 del D.lgs. 42/2004, e successive modifiche

Aree art. 136, ex L.1497

Aree art. 142, comma c

PTCP - Aree di Pertinenza

Pertinenza degli aggregati

SIR-SIC - Siti d'importanza regionale e comunitaria

PIANO STRUTTURALE

Sistemi di paesaggio - Titolo V

3. Le Crete senesi attraversate dalla Laurentana

U.T.O.E. - Titolo VIII

N.2 Arbia

Funzione agricola

Esclusiva funzione agricola

Dati generali

Tipologia edilizia

annesso agricolo

Descrizione estesa

capannone

N. dei piani

1

Elementi costruttivi

Coperture

a capanna

Manto di copertura

lamiera

Volumi oltre gronda

Tipologia della gronda

altro

Tipologia delle murature

blocchi di cemento faccia a vista

Elementi architettonici

Elementi decorativi

Tipologia degli infissi

non tradizionali

Infissi

in ferro

Stato di conservazione

Presenza di superfetazioni

Problemi statici

Stato conservazione:

- generale

buono

- delle pertinenze

buono

- delle strutture

buono

- dei materiali

buono



Data rilievo: 01-ott-19 Aggiornamento scheda: Ottobre 2019

Toponimo n.i.

Estratto del Catasto Leopoldino



Estratto del Catasto di Impianto



Estratto della Carta Tecnica Regionale



Informazioni relative al contesto

Giacitura del terreno	mezzacosta
Visibilità nel contesto	discretamente visibile
Area di pertinenza	poco articolato
Strada di accesso	sterrata
Sistemazioni esterne	piazzale
	erba
Alberi e arbusti	gruppo di alberi

Catasto

Foglio di mappa	85
Particella	53
Subalterno	

Catasto Leopoldino

Sezione	-
Foglio	-



L'edificio



Beni culturali ed edifici notificati ai sensi dell'art. 10 del D.lgs. 42/2004 e successive modifiche

Numero di archivio

Denominazione

Strada o via

Località

N. del Decreto Legge

Beni paesaggistici ai sensi dell'art. 134 del D.lgs. 42/2004, e successive modifiche

Aree art. 136, ex L.1497

Aree art. 142, comma c

PTCP - Aree di Pertinenza

SIR-SIC - Siti d'importanza regionale e comunitaria

PIANO STRUTTURALE

Sistemi di paesaggio - Titolo V

U.T.O.E. - Titolo VIII

Funzione agricola

3. Le Crete senesi attraversate dalla Laurentana

N.1 Asciano

Esclusiva funzione agricola

Dati generali

Tipologia edilizia	annesso agricolo
Descrizione estesa	capannone
N. dei piani	1

Elementi costruttivi

Coperture	a capanna
Manto di copertura	lamiera
Volumi oltre gronda	
Tipologia della gronda	altro
Tipologia delle murature	blocchi di cemento faccia a vista
Elementi architettonici	
Elementi decorativi	
Tipologia degli infissi	
Infissi	assenti

Stato di conservazione

Presenza di superfetazioni	
Problemi statici	
Stato conservazione:	
- generale	scadente
- delle pertinenze	scadente
- delle strutture	scadente
- dei materiali	scadente



Data rilievo: 01-ott-19 Aggiornamento scheda: Ottobre 2019

Toponimo n.i.

Estratto del Catasto Leopoldino



Estratto del Catasto di Impianto



Estratto della Carta Tecnica Regionale



Informazioni relative al contesto

Giacitura del terreno	mezzacosta
Visibilità nel contesto	discretamente visibile
Area di pertinenza	poco articolato
Strada di accesso	sterrata
Sistemazioni esterne	piazzale
	erba
Alberi e arbusti	gruppo di alberi

Catasto

Foglio di mappa	85
Particella	53
Subalterno	

Catasto Leopoldino

Sezione	-
Foglio	-



L'edificio



Beni culturali ed edifici notificati ai sensi dell'art. 10 del D.lgs. 42/2004 e successive modifiche

Numero di archivio

Denominazione

Strada o via

Località

N. del Decreto Legge

Beni paesaggistici ai sensi dell'art. 134 del D.lgs. 42/2004, e successive modifiche

Aree art. 136, ex L.1497

Aree art. 142, comma c

PTCP - Aree di Pertinenza

SIR-SIC - Siti d'importanza regionale e comunitaria

PIANO STRUTTURALE

Sistemi di paesaggio - Titolo V

U.T.O.E. - Titolo VIII

Funzione agricola

3. Le Crete senesi attraversate dalla Laurentana

N.1 Asciano

Esclusiva funzione agricola

Dati generali

Tipologia edilizia

annesso agricolo

Descrizione estesa

capannone

N. dei piani

1

Elementi costruttivi

Coperture

a capanna

Manto di copertura

lamiera

Volumi oltre gronda

Tipologia della gronda

altro

Tipologia delle murature

struttura in acciaio

Elementi architettonici

Elementi decorativi

Tipologia degli infissi

Infissi

assenti

Stato di conservazione

Presenza di superfetazioni

Problemi statici

Stato conservazione:

- generale

scadente

- delle pertinenze

scadente

- delle strutture

scadente

- dei materiali

scadente



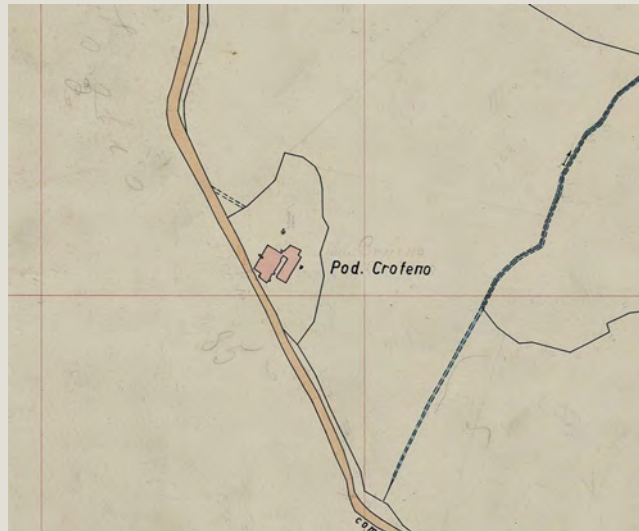
Data rilievo: 01-ott-19 Aggiornamento scheda: Ottobre 2019

Toponimo n.i.

Estratto del Catasto Leopoldino



Estratto del Catasto di Impianto



Estratto della Carta Tecnica Regionale



Informazioni relative al contesto

Giacitura del terreno	mezzacosta
Visibilità nel contesto	discretamente visibile
Area di pertinenza	poco articolato
Strada di accesso	sterrata
Sistemazioni esterne	piazzale
	erba
Alberi e arbusti	gruppo di alberi

Catasto

Foglio di mappa	85
Particella	53
Subalterno	

Catasto Leopoldino

Sezione	-
Foglio	-



L'edificio



Beni culturali ed edifici notificati ai sensi dell'art. 10 del D.lgs. 42/2004 e successive modifiche

Numero di archivio

Denominazione

Strada o via

Località

N. del Decreto Legge

Beni paesaggistici ai sensi dell'art. 134 del D.lgs. 42/2004, e successive modifiche

Aree art. 136, ex L.1497

Aree art. 142, comma c

PTCP - Aree di Pertinenza

SIR-SIC - Siti d'importanza regionale e comunitaria

PIANO STRUTTURALE

Sistemi di paesaggio - Titolo V

U.T.O.E. - Titolo VIII

Funzione agricola

3. Le Crete senesi attraversate dalla Laurentana
N.1 Asciano
Esclusiva funzione agricola

Dati generali

Tipologia edilizia	annesso agricolo
Descrizione estesa	capannone
N. dei piani	1

Elementi costruttivi

Coperture	a capanna
Manto di copertura	lamiera
Volumi oltre gronda	
Tipologia della gronda	altro
Tipologia delle murature	blocchi di cemento faccia a vista
Elementi architettonici	
Elementi decorativi	
Tipologia degli infissi	
Infissi	assenti

Stato di conservazione

Presenza di superfetazioni	
Problemi statici	
Stato conservazione:	
- generale	scadente
- delle pertinenze	scadente
- delle strutture	scadente
- dei materiali	scadente



Data rilievo: 01-ott-19 Aggiornamento scheda: Ottobre 2019

Toponimo n.i.

Estratto del Catasto Leopoldino



Estratto del Catasto di Impianto



Estratto della Carta Tecnica Regionale



Informazioni relative al contesto

Giacitura del terreno	mezzacosta
Visibilità nel contesto	discretamente visibile
Area di pertinenza	poco articolato
Strada di accesso	sterrata
Sistemazioni esterne	piazzale
	erba
Alberi e arbusti	gruppo di alberi

Catasto

Foglio di mappa	85
Particella	53
Subalterno	

Catasto Leopoldino

Sezione	-
Foglio	-



L'edificio



Beni culturali ed edifici notificati ai sensi dell'art. 10 del D.lgs. 42/2004 e successive modifiche

Numero di archivio

Denominazione

Strada o via

Località

N. del Decreto Legge

Beni paesaggistici ai sensi dell'art. 134 del D.lgs. 42/2004, e successive modifiche

Aree art. 136, ex L.1497

Aree art. 142, comma c

PTCP - Aree di Pertinenza

SIR-SIC - Siti d'importanza regionale e comunitaria

PIANO STRUTTURALE

Sistemi di paesaggio - Titolo V

3. Le Crete senesi attraversate dalla Laurentana

U.T.O.E. - Titolo VIII

N.1 Asciano

Funzione agricola

Esclusiva funzione agricola

Dati generali

Tipologia edilizia

annesso agricolo

Descrizione estesa

tettoia in metallo stivaggio del fieno

N. dei piani

1

Elementi costruttivi

Coperture

a capanna

Manto di copertura

lamiera

Volumi oltre gronda

Tipologia della gronda

altro

Tipologia delle murature

struttura in acciaio

Elementi architettonici

Elementi decorativi

Tipologia degli infissi

Infissi

assenti

Stato di conservazione

Presenza di superfetazioni

Problemi statici

Stato conservazione:

- generale

scadente

- delle pertinenze

scadente

- delle strutture

scadente

- dei materiali

scadente



Data rilievo: 09-dic-11 Aggiornamento scheda: Ottobre 2019

Toponimo n.i.

Estratto del Catasto Leopoldino



Estratto del Catasto di Impianto



Estratto della Carta Tecnica Regionale



Informazioni relative al contesto

Giacitura del terreno	mezzacosta
Visibilità nel contesto	TOPONIMO NON ACCESSIBILE
Area di pertinenza	
Strada di accesso	
Sistemazioni esterne	
Alberi e arbusti	

Catasto

Foglio di mappa	241
Particella	154
Subalterno	

Catasto Leopoldino

Sezione	-
Foglio	-



L'edificio

Beni culturali ed edifici notificati ai sensi dell'art. 10 del D.lgs. 42/2004 e successive modifiche

Numero di archivio

Denominazione

Strada o via

Località

N. del Decreto Legge

Beni paesaggistici ai sensi dell'art. 134 del D.lgs. 42/2004, e successive modifiche

Aree art. 136, ex L.1497

Aree art. 142, comma c

PTCP - Aree di Pertinenza

SIR-SIC - Siti d'importanza regionale e comunitaria

Monte Oliveto Maggiore e Crete di Asciano

PIANO STRUTTURALE

Sistemi di paesaggio - Titolo V

4. Il versante fra il Pecorile e San Giovanni d'Asso

U.T.O.E. - Titolo VIII

N.1 Asciano

Funzione agricola

Esclusiva funzione agricola

Dati generali

Tipologia edilizia

Descrizione estesa

N. dei piani

Elementi costruttivi

Coperture

Manto di copertura

Volumi oltre gronda

Tipologia della gronda

Tipologia delle murature

Elementi architettonici

Elementi decorativi

Tipologia degli infissi

Infissi

Stato di conservazione

Presenza di superfetazioni

Problemi statici

Stato conservazione:

- generale

- delle pertinenze

- delle strutture

- dei materiali



Data rilievo: 09-dic-11 Aggiornamento scheda: Ottobre 2019

Toponimo n.i.

Estratto del Catasto Leopoldino



Estratto del Catasto di Impianto



Estratto della Carta Tecnica Regionale



Informazioni relative al contesto

Giacitura del terreno	mezzacosta
Visibilità nel contesto	TOPONIMO NON ACCESSIBILE
Area di pertinenza	
Strada di accesso	
Sistemazioni esterne	
Alberi e arbusti	

Catasto

Foglio di mappa	232
Particella	70
Subalterno	

Catasto Leopoldino

Sezione	-
Foglio	-



Data rilievo:

Aggiornamento scheda: **Ottobre 2019**

Casa cantoniera

Estratto del Catasto Leopoldino



Estratto del Catasto di Impianto



Estratto della Carta Tecnica Regionale



Informazioni relative al contesto

Giacitura del terreno	crinale
Visibilità nel contesto	
Area di pertinenza	
Strada di accesso	
Sistemazioni esterne	
Alberi e arbusti	

Catasto

Foglio di mappa	223
Particella	23
Subalterno	

Catasto Leopoldino

Sezione	-
Foglio	-



L'edificio



Beni culturali ed edifici notificati ai sensi dell'art. 10 del D.lgs. 42/2004 e successive modifiche

Numero di archivio

Denominazione

Strada o via

Località

N. del Decreto Legge

Beni paesaggistici ai sensi dell'art. 134 del D.lgs. 42/2004, e successive modifiche

Aree art. 136, ex L.1497

Aree art. 142, comma c

PTCP - Aree di Pertinenza

Pertinenza dei beni storico-architettonici

SIR-SIC - Siti d'importanza regionale e comunitaria

PIANO STRUTTURALE

Sistemi di paesaggio - Titolo V

4. Il versante fra il Pecorile e San Giovanni d'Asso

U.T.O.E. - Titolo VIII

N.1 Asciano

Funzione agricola

Esclusiva funzione agricola

Dati generali

Tipologia edilizia

Descrizione estesa

N. dei piani

Elementi costruttivi

Coperture

Manto di copertura

Volumi oltre gronda

Tipologia della gronda

Tipologia delle murature

Elementi architettonici

Elementi decorativi

Tipologia degli infissi

Infissi

Stato di conservazione

Presenza di superfetazioni

Problemi statici

Stato conservazione:

- generale
- delle pertinenze
- delle strutture
- dei materiali



Cimitero di San Nazzario

Data rilievo: 01-ott-19 Aggiornamento scheda: Ottobre 2019

Estratto del Catasto Leopoldino



Estratto del Catasto di Impianto



Estratto della Carta Tecnica Regionale



Informazioni relative al contesto

Giacitura del terreno	crinale
Visibilità nel contesto	discretamente visibile
Area di pertinenza	poco articolato
Strada di accesso	sterrata
Sistemazioni esterne	erba piazzale sterrato
Alberi e arbusti	cipressi isolati alberi isolati

Catasto

Foglio di mappa	227
Particella	A
Subalterno	

Catasto Leopoldino

Sezione	-
Foglio	-



L'edificio



Beni culturali ed edifici notificati ai sensi dell'art. 10 del D.lgs. 42/2004 e successive modifiche

Numero di archivio

Denominazione

Strada o via

Località

N. del Decreto Legge

Beni paesaggistici ai sensi dell'art. 134 del D.lgs. 42/2004, e successive modifiche

Aree art. 136, ex L.1497

Aree art. 142, comma c

PTCP - Aree di Pertinenza

SIR-SIC - Siti d'importanza regionale e comunitaria

Monte Oliveto Maggiore e Crete di Asciano

PIANO STRUTTURALE

Sistemi di paesaggio - Titolo V

6. I versanti calanchivi di Monteoliveto, Chiusure e l'alveo dell'Ombrone

U.T.O.E. - Titolo VIII

N.1 Asciano

Funzione agricola

Esclusiva funzione agricola

Dati generali

Tipologia edilizia

cimitero

Descrizione estesa

N. dei piani

1

Elementi costruttivi

Coperture

a capanna

curva

Manto di copertura

coppi ed embrici vecchi

Volumi oltre gronda

Tipologia della gronda

gronda a cornicione

Tipologia delle murature

mattoni nuovi

c.a. a vista

Elementi architettonici

Elementi decorativi

Tipologia degli infissi

Infissi

assenti

Stato di conservazione

Presenza di superfetazioni

Problemi statici

Stato conservazione:

- generale

buono

- delle pertinenze

buono

- delle strutture

buono

- dei materiali

buono



Data rilievo:

Aggiornamento scheda: **Ottobre 2019**

Casa Cantoniera

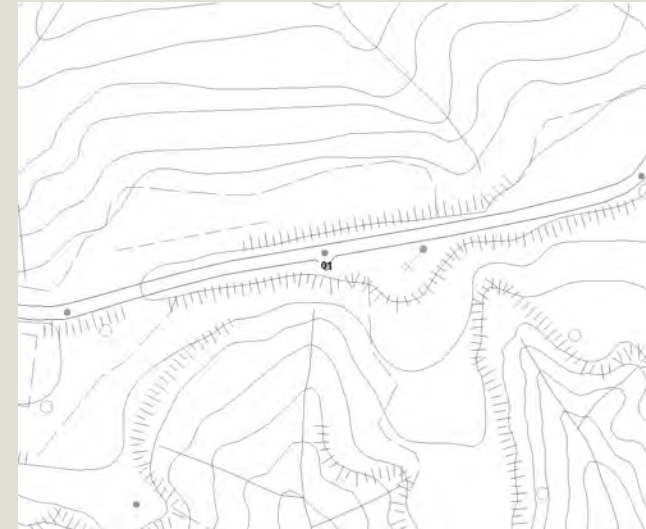
Estratto del Catasto Leopoldino



Estratto del Catasto di Impianto



Estratto della Carta Tecnica Regionale



Informazioni relative al contesto

Giacitura del terreno
Visibilità nel contesto
Area di pertinenza
Strada di accesso
Sistemazioni esterne

Giacitura del terreno	crinale
Visibilità nel contesto	
Area di pertinenza	
Strada di accesso	
Sistemazioni esterne	
Alberi e arbusti	

Catasto

Foglio di mappa
Particella
Subalterno

Foglio di mappa	229
Particella	83
Subalterno	

Catasto Leopoldino

Sezione	-
Foglio	-



L'edificio



Beni culturali ed edifici notificati ai sensi dell'art. 10 del D.lgs. 42/2004 e successive modifiche

Numero di archivio

Denominazione

Strada o via

Località

N. del Decreto Legge

Beni paesaggistici ai sensi dell'art. 134 del D.lgs. 42/2004, e successive modifiche

Aree art. 136, ex L.1497

Aree art. 142, comma c

PTCP - Aree di Pertinenza

SIR-SIC - Siti d'importanza regionale e comunitaria

PIANO STRUTTURALE

Sistemi di paesaggio - Titolo V

U.T.O.E. - Titolo VIII

Funzione agricola

Monte Oliveto maggiore e centro medioevale di chiusure

Pertinenza dei beni storico-architettonici
Monte Oliveto Maggiore e Crete di Asciano

6. I versanti calanchivi di Monteoliveto, Chiusure e l'alveo dell'Ombrone

N.1 Asciano

Prevalente funzione agricola

Dati generali

Tipologia edilizia

Descrizione estesa

N. dei piani

--

Elementi costruttivi

Coperture

Manto di copertura

--

Volumi oltre gronda

Tipologia della gronda

--

Tipologia delle murature

Elementi architettonici

Elementi decorativi

Tipologia degli infissi

Infissi

Stato di conservazione

Presenza di superfetazioni

--

Problemi statici

--

Stato conservazione:

- generale

--

- delle pertinenze

--

- delle strutture

--

- dei materiali

--



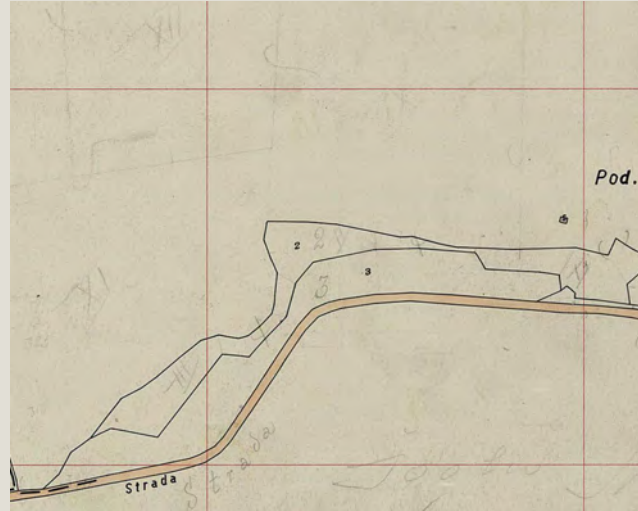
Data rilievo: 01-ott-19 Aggiornamento scheda: Ottobre 2019

Toponimo n.i.

Estratto del Catasto Leopoldino



Estratto del Catasto di Impianto



Estratto della Carta Tecnica Regionale



Informazioni relative al contesto

Giacitura del terreno	crinale
Visibilità nel contesto	discretamente visibile
Area di pertinenza	poco articolato
Strada di accesso	sterrata
Sistemazioni esterne	erba altro
Alberi e arbusti	olivo gruppo di alberi

Catasto

Foglio di mappa	217
Particella	62
Subalterno	

Catasto Leopoldino

Sezione	-
Foglio	-



L'edificio



Beni culturali ed edifici notificati ai sensi dell'art. 10 del D.lgs. 42/2004 e successive modifiche

Numero di archivio

Denominazione

Strada o via

Località

N. del Decreto Legge

Beni paesaggistici ai sensi dell'art. 134 del D.lgs. 42/2004, e successive modifiche

Aree art. 136, ex L.1497

Aree art. 142, comma c

PTCP - Aree di Pertinenza

SIR-SIC - Siti d'importanza regionale e comunitaria

PIANO STRUTTURALE

Sistemi di paesaggio - Titolo V

U.T.O.E. - Titolo VIII

Funzione agricola

	Monte Oliveto maggiore e centro medioevale di chiusure
	Pertinenza dei beni storico-architettonici
	6. I versanti calanchivi di Monteoliveto, Chiusure e l'alveo dell'Ombrone
	N.1 Asciano
	Prevalente funzione agricola

Dati generali

Tipologia edilizia

monumento

Descrizione estesa

N. dei piani

Elementi costruttivi

Coperture

Manto di copertura

Volumi oltre gronda

Tipologia della gronda

Tipologia delle murature

Elementi architettonici

Elementi decorativi

Tipologia degli infissi

Infissi

mattoni vecchi con commenti in calce
assenti

Stato di conservazione

Presenza di superfetazioni

Problemi statici

Stato conservazione:

- generale

buono

- delle pertinenze

buono

- delle strutture

buono

- dei materiali

buono



Data rilievo: 01-ott-19 Aggiornamento scheda: Ottobre 2019

Toponimo n.i.

Estratto del Catasto Leopoldino



Estratto del Catasto di Impianto



Estratto della Carta Tecnica Regionale



Informazioni relative al contesto

Giacitura del terreno	crinale
Visibilità nel contesto	poco visibile
Area di pertinenza	poco articolato
Strada di accesso	sterrata
Sistemazioni esterne	orto
	erba
Alberi e arbusti	olivo
	alberi isolati
	gruppo di alberi

Catasto

Foglio di mappa	229
Particella	85
Subalterno	

Catasto Leopoldino

Sezione	-
Foglio	-



L'edificio



Beni culturali ed edifici notificati ai sensi dell'art. 10 del D.lgs. 42/2004 e successive modifiche

Numero di archivio

Denominazione

Strada o via

Località

N. del Decreto Legge

Beni paesaggistici ai sensi dell'art. 134 del D.lgs. 42/2004, e successive modifiche

Aree art. 136, ex L.1497

Aree art. 142, comma c

PTCP - Aree di Pertinenza

SIR-SIC - Siti d'importanza regionale e comunitaria

PIANO STRUTTURALE

Sistemi di paesaggio - Titolo V

U.T.O.E. - Titolo VIII

Funzione agricola

Numero di archivio	
Denominazione	
Strada o via	
Località	
N. del Decreto Legge	
Aree art. 136, ex L.1497	Monte Oliveto maggiore e centro medioevale di chiusure
Aree art. 142, comma c	
PTCP - Aree di Pertinenza	Pertinenza dei beni storico-architettonici
SIR-SIC - Siti d'importanza regionale e comunitaria	Monte Oliveto Maggiore e Crete di Asciano
PIANO STRUTTURALE	6. I versanti calanchivi di Monteoliveto, Chiusure e l'alveo dell'Ombrone
Sistemi di paesaggio - Titolo V	N.1 Asciano
U.T.O.E. - Titolo VIII	Prevalente funzione agricola
Funzione agricola	

Dati generali

Tipologia edilizia

baracca

Descrizione estesa

N. dei piani

1

Elementi costruttivi

Coperture

a capanna

ad una falda

lamiera

altro

altro

altro

Manto di copertura

Volumi oltre gronda

Tipologia della gronda

Tipologia delle murature

Elementi architettonici

Elementi decorativi

Tipologia degli infissi

Infissi

non tradizionali

Stato di conservazione

Presenza di superfetazioni

Problemi statici

Stato conservazione:

- generale

mediamente conservato

- delle pertinenze

mediamente conservato

- delle strutture

mediamente conservato

- dei materiali

mediamente conservato



Data rilievo:

Aggiornamento scheda: **Ottobre 2019**

Toponimo n.i.

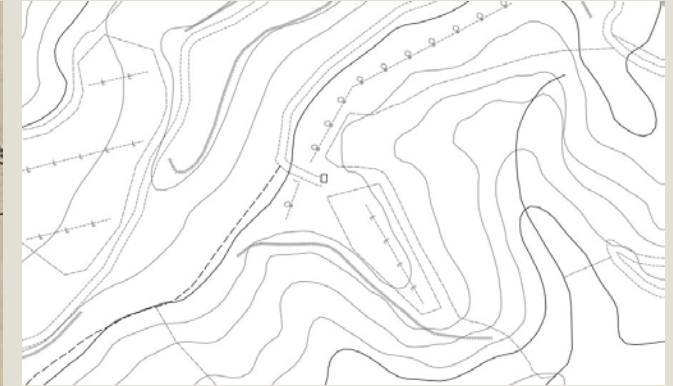
Estratto del Catasto Leopoldino



Estratto del Catasto di Impianto



Estratto della Carta Tecnica Regionale



Informazioni relative al contesto

Giacitura del terreno	pedecolle
Visibilità nel contesto	TOPONIMO NON ACCESSIBILE
Area di pertinenza	
Strada di accesso	
Sistemazioni esterne	
Alberi e arbusti	

Catasto

Foglio di mappa	229
Particella	31
Subalterno	

Catasto Leopoldino

Sezione	-
Foglio	-



L'edificio

Beni culturali ed edifici notificati ai sensi dell'art. 10 del D.lgs. 42/2004 e successive modifiche

Numero di archivio

Denominazione

Strada o via

Località

N. del Decreto Legge

Beni paesaggistici ai sensi dell'art. 134 del D.lgs. 42/2004, e successive modifiche

Aree art. 136, ex L.1497

Aree art. 142, comma c

PTCP - Aree di Pertinenza

SIR-SIC - Siti d'importanza regionale e comunitaria

PIANO STRUTTURALE

Sistemi di paesaggio - Titolo V

U.T.O.E. - Titolo VIII

Funzione agricola

Numero di archivio	
Denominazione	
Strada o via	
Località	
N. del Decreto Legge	
Aree art. 136, ex L.1497	Monte Oliveto maggiore e centro medioevale di chiusure
Aree art. 142, comma c	
PTCP - Aree di Pertinenza	Pertinenza dei beni storico-architettonici
SIR-SIC - Siti d'importanza regionale e comunitaria	Monte Oliveto Maggiore e Crete di Asciano
PIANO STRUTTURALE	6. I versanti calanchivi di Monteoliveto, Chiusure e l'alveo dell'Ombrone
Sistemi di paesaggio - Titolo V	
U.T.O.E. - Titolo VIII	N.1 Asciano
Funzione agricola	Prevalente funzione agricola

Dati generali

Tipologia edilizia	
Descrizione estesa	
N. dei piani	

Elementi costruttivi

Coperture	
Manto di copertura	
Volumi oltre gronda	
Tipologia della gronda	
Tipologia delle murature	
Elementi architettonici	
Elementi decorativi	
Tipologia degli infissi	
Infissi	

Stato di conservazione

Presenza di superfetazioni	
Problemi statici	
Stato conservazione:	
- generale	
- delle pertinenze	
- delle strutture	
- dei materiali	



Data rilievo:

Aggiornamento scheda: **Ottobre 2019**

Toponimo n.i.

Estratto del Catasto Leopoldino



Estratto del Catasto di Impianto



Estratto della Carta Tecnica Regionale



Informazioni relative al contesto

Giacitura del terreno	crinale
Visibilità nel contesto	poco visibile
Area di pertinenza	poco articolato
Strada di accesso	sterrata
Sistemazioni esterne	erba
Alberi e arbusti	gruppo di alberi

Catasto

Foglio di mappa	230
Particella	206
Subalterno	

Catasto Leopoldino

Sezione	-
Foglio	-



L'edificio



Beni culturali ed edifici notificati ai sensi dell'art. 10 del D.lgs. 42/2004 e successive modifiche

Numero di archivio

Denominazione

Strada o via

Località

N. del Decreto Legge

Beni paesaggistici ai sensi dell'art. 134 del D.lgs. 42/2004, e successive modifiche

Aree art. 136, ex L.1497

Aree art. 142, comma c

PTCP - Aree di Pertinenza

SIR-SIC - Siti d'importanza regionale e comunitaria

PIANO STRUTTURALE

Sistemi di paesaggio - Titolo V

U.T.O.E. - Titolo VIII

Funzione agricola

Monte Oliveto maggiore e centro medioevale di chiusure
Monte Oliveto Maggiore e Crete di Asciano
6. I versanti calanchivi di Monteoliveto, Chiusure e l'alveo dell'Ombrone
N.1 Asciano
Prevalente funzione agricola

Dati generali

Tipologia edilizia

residenza

Descrizione estesa

N. dei piani

2

Elementi costruttivi

Coperture

a capanna

Manto di copertura

coppi ed embrici nuovi

Volumi oltre gronda

camino tradizionale

Tipologia della gronda

Tipologia delle murature

pietrame con aggiunta di ricorsi in mattoni nuovi

mattoni nuovi

Elementi architettonici

Elementi decorativi

Tipologia degli infissi

Infissi

Tradizionali

in legno

Stato di conservazione

Presenza di superfetazioni

Problemi statici

Stato conservazione:

- generale

mediamente conservato

- delle pertinenze

mediamente conservato

- delle strutture

mediamente conservato

- dei materiali

mediamente conservato



Data rilievo:

Aggiornamento scheda: **Ottobre 2019**

Toponimo n.i.

Estratto del Catasto Leopoldino



Estratto del Catasto di Impianto



Estratto della Carta Tecnica Regionale



Informazioni relative al contesto

Giacitura del terreno	crinale
Visibilità nel contesto	poco visibile
Area di pertinenza	poco articolato
Strada di accesso	sterrata
Sistemazioni esterne	erba
Alberi e arbusti	gruppo di alberi

Catasto

Foglio di mappa	230
Particella	206
Subalterno	

Catasto Leopoldino

Sezione	-
Foglio	-



L'edificio



Beni culturali ed edifici notificati ai sensi dell'art. 10 del D.lgs. 42/2004 e successive modifiche

Beni paesaggistici ai sensi dell'art. 134 del D.lgs. 42/2004, e successive modifiche

PTCP - Aree di Pertinenza

SIR-SIC - Siti d'importanza regionale e comunitaria

PIANO STRUTTURALE

Numero di archivio

Denominazione

Strada o via

Località

N. del Decreto Legge

Aree art. 136, ex L.1497

Aree art. 142, comma c

Sistemi di paesaggio - Titolo V

U.T.O.E. - Titolo VIII

Funzione agricola

Monte Oliveto maggiore e centro medioevale di chiusure
Monte Oliveto Maggiore e Crete di Asciano
6. I versanti calanchivi di Monteoliveto, Chiusure e l'alveo dell'Ombrone
N.1 Asciano
Prevalente funzione agricola

Dati generali

Tipologia edilizia	annesso agricolo
Descrizione estesa	
N. dei piani	1

Elementi costruttivi

Coperture	a capanna
Manto di copertura	coppi ed embrici nuovi
Volumi oltre gronda	camino tradizionale
Tipologia della gronda	
Tipologia delle murature	mattoni nuovi
Elementi architettonici	
Elementi decorativi	
Tipologia degli infissi	
Infissi	

Stato di conservazione

Presenza di superfetazioni	
Problemi statici	
Stato conservazione:	
- generale	mediamente conservato
- delle pertinenze	mediamente conservato
- delle strutture	mediamente conservato
- dei materiali	mediamente conservato



Data rilievo:

Aggiornamento scheda: **Ottobre 2019**

Toponimo n.i.

Estratto del Catasto Leopoldino



Estratto del Catasto di Impianto



Estratto della Carta Tecnica Regionale



Informazioni relative al contesto

Giacitura del terreno	crinale
Visibilità nel contesto	poco visibile
Area di pertinenza	poco articolato
Strada di accesso	sterrata
Sistemazioni esterne	erba
Alberi e arbusti	gruppo di alberi

Catasto

Foglio di mappa	230
Particella	206
Subalterno	

Catasto Leopoldino

Sezione	-
Foglio	-



L'edificio



Beni culturali ed edifici notificati ai sensi dell'art. 10 del D.lgs. 42/2004 e successive modifiche

Numero di archivio

Denominazione

Strada o via

Località

N. del Decreto Legge

Beni paesaggistici ai sensi dell'art. 134 del D.lgs. 42/2004, e successive modifiche

Aree art. 136, ex L.1497

Monte Oliveto maggiore e centro medioevale di chiusure

Aree art. 142, comma c

PTCP - Aree di Pertinenza

Pertinenza dei beni storico-architettonici

SIR-SIC - Siti d'importanza regionale e comunitaria

Monte Oliveto Maggiore e Crete di Asciano

PIANO STRUTTURALE

Sistemi di paesaggio - Titolo V

6. I versanti calanchivi di Monteoliveto, Chiusure e l'alveo dell'Ombrone

U.T.O.E. - Titolo VIII

N.1 Asciano

Funzione agricola

Prevalente funzione agricola

Dati generali

Tipologia edilizia	annesso agricolo
Descrizione estesa	fienile
N. dei piani	1

Elementi costruttivi

Coperture	a capanna
Manto di copertura	coppi ed embrici nuovi
Volumi oltre gronda	camino tradizionale
Tipologia della gronda	
Tipologia delle murature	mattoni nuovi
Elementi architettonici	
Elementi decorativi	salto di gatto
Tipologia degli infissi	
Infissi	

Stato di conservazione

Presenza di superfetazioni	
Problemi statici	
Stato conservazione:	
- generale	mediamente conservato
- delle pertinenze	mediamente conservato
- delle strutture	mediamente conservato
- dei materiali	mediamente conservato



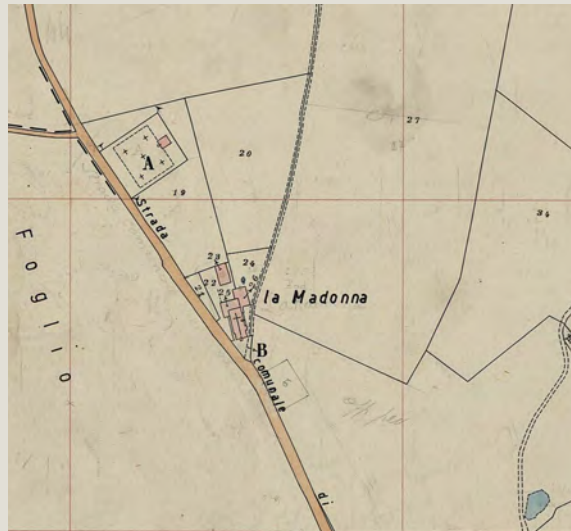
Data rilievo: 20-gen-12 Aggiornamento scheda: Ottobre 2019

Toponimo n.i.

Estratto del Catasto Leopoldino



Estratto del Catasto di Impianto



Estratto della Carta Tecnica Regionale



Informazioni relative al contesto

Giacitura del terreno	pedecolle
Visibilità nel contesto	
Area di pertinenza	poco articolato
Strada di accesso	asfalto
Sistemazioni esterne	erba
Alberi e arbusti	

Catasto

Foglio di mappa	231
Particella	84
Subalterno	

Catasto Leopoldino

Sezione	-
Foglio	-



L'edificio



Beni culturali ed edifici notificati ai sensi dell'art. 10 del D.lgs. 42/2004 e successive modifiche

Numero di archivio

Denominazione

Strada o via

Località

N. del Decreto Legge

Beni paesaggistici ai sensi dell'art. 134 del D.lgs. 42/2004, e successive modifiche

Aree art. 136, ex L.1497

Aree art. 142, comma c

PTCP - Aree di Pertinenza

SIR-SIC - Siti d'importanza regionale e comunitaria

PIANO STRUTTURALE

Sistemi di paesaggio - Titolo V

U.T.O.E. - Titolo VIII

Funzione agricola

Monte Oliveto maggiore e centro medioevale di chiusure
Pertinenza degli aggregati
Monte Oliveto Maggiore e Crete di Asciano
6. I versanti calanchivi di Monteoliveto, Chiusure e l'alveo dell'Ombrone
N.1 Asciano
Esclusiva funzione agricola

Dati generali

Tipologia edilizia

residenza

Descrizione estesa

N. dei piani

4

Elementi costruttivi

Coperture

a capanna

Manto di copertura

marsigliesi

Volumi oltre gronda

Tipologia della gronda

laterizio armato o c.a.

Tipologia delle murature

intonaci

Elementi architettonici

Elementi decorativi

Tipologia degli infissi

Infissi

in alluminio

Stato di conservazione

Presenza di superfetazioni

Problemi statici

Stato conservazione:

- generale

mediamente conservato

- delle pertinenze

mediamente conservato

- delle strutture

mediamente conservato

- dei materiali

mediamente conservato



Data rilievo: 20-gen-12 Aggiornamento scheda: Ottobre 2019

Cimitero di Chiusure

Estratto del Catasto Leopoldino



Estratto del Catasto di Impianto



Estratto della Carta Tecnica Regionale



Informazioni relative al contesto

Giacitura del terreno	pedecolle
Visibilità nel contesto	
Area di pertinenza	
Strada di accesso	
Sistemazioni esterne	
Alberi e arbusti	

Catasto

Foglio di mappa	231
Particella	A+
Subalterno	

Catasto Leopoldino

Sezione	-
Foglio	-



Data rilievo: 20-gen-12 Aggiornamento scheda: Ottobre 2019

Santuario della Madonna delle Grazie

Estratto del Catasto Leopoldino



Estratto del Catasto di Impianto



Estratto della Carta Tecnica Regionale



Informazioni relative al contesto

Giacitura del terreno	mezzacosta
Visibilità nel contesto	discretamente visibile
Area di pertinenza	molto articolato
Strada di accesso	altro
Sistemazioni esterne	giardino
	erba
Alberi e arbusti	gruppo di alberi

Catasto

Foglio di mappa	231
Particella	B
Subalterno	

Catasto Leopoldino

Sezione	-
Foglio	-



L'edificio



Beni culturali ed edifici notificati ai sensi dell'art. 10 del D.lgs. 42/2004 e successive modifiche

Beni paesaggistici ai sensi dell'art. 134 del D.lgs. 42/2004, e successive modifiche

PTCP - Aree di Pertinenza

SIR-SIC - Siti d'importanza regionale e comunitaria

PIANO STRUTTURALE

Numero di archivio

Denominazione

Strada o via

Località

N. del Decreto Legge

Aree art. 136, ex L.1497

Aree art. 142, comma c

Monte Oliveto maggiore e centro medioevale di chiusure

--

Pertinenza degli aggregati

Monte Oliveto Maggiore e Crete di Asciano

6. I versanti calanchivi di Monteoliveto, Chiusure e l'alveo dell'Ombrone

N.1 Asciano

Esclusiva funzione agricola

Sistemi di paesaggio - Titolo V

U.T.O.E. - Titolo VIII

Funzione agricola

Dati generali

Tipologia edilizia

chiesa

Descrizione estesa

--

N. dei piani

1

Elementi costruttivi

Coperture

a capanna

Manto di copertura

marsigliesi

Volumi oltre gronda

Tipologia della gronda

in cotto

Tipologia delle murature

intonaci

Elementi architettonici

loggiate originali

Elementi decorativi

cornici marcapiano, zoccolature, angolari, cornici

Tipologia degli infissi

tradizionali

Infissi

in legno

Stato di conservazione

Presenza di superfetazioni

Problemi statici

Stato conservazione:

- generale

mediamente conservato

- delle pertinenze

mediamente conservato

- delle strutture

mediamente conservato

- dei materiali

mediamente conservato



Data rilievo: 20-gen-12 Aggiornamento scheda: Ottobre 2019

Toponimo n.i.

Estratto del Catasto Leopoldino



Estratto del Catasto di Impianto



Estratto della Carta Tecnica Regionale



Informazioni relative al contesto

Giacitura del terreno	mezzacosta
Visibilità nel contesto	discretamente visibile
Area di pertinenza	molto articolato
Strada di accesso	altro
Sistemazioni esterne	giardino
	erba
Alberi e arbusti	gruppo di alberi

Catasto

Foglio di mappa	231
Particella	25
Subalterno	

Catasto Leopoldino

Sezione	-
Foglio	-



L'edificio



Beni culturali ed edifici notificati ai sensi dell'art. 10 del D.lgs. 42/2004 e successive modifiche

Numero di archivio

Denominazione

Strada o via

Località

N. del Decreto Legge

Beni paesaggistici ai sensi dell'art. 134 del D.lgs. 42/2004, e successive modifiche

Aree art. 136, ex L.1497

Aree art. 142, comma c

PTCP - Aree di Pertinenza

SIR-SIC - Siti d'importanza regionale e comunitaria

PIANO STRUTTURALE

Sistemi di paesaggio - Titolo V

U.T.O.E. - Titolo VIII

Funzione agricola

Monte Oliveto maggiore e centro medioevale di chiusure

Pertinenza degli aggregati

Monte Oliveto Maggiore e Crete di Asciano

6. I versanti calanchivi di Monteoliveto, Chiusure e l'alveo dell'Ombrone

N.1 Asciano

Esclusiva funzione agricola

Dati generali

Tipologia edilizia

residenza

Descrizione estesa

N. dei piani

2

Elementi costruttivi

Coperture

a padiglione

Manto di copertura

coppi ed embrici vecchi

Volumi oltre gronda

Tipologia della gronda

in cotto

Tipologia delle murature

mattoni vecchi con commenti in calce

pietrame e mattoni con commenti in calce

Elementi architettonici

cornici marcapiano, zoccolature, angolari, cornici

Elementi decorativi

Tipologia degli infissi

tradizionali

Infissi

in legno

persiane

Stato di conservazione

Presenza di superfetazioni

Problemi statici

Stato conservazione:

- generale

mediamente conservato

- delle pertinenze

mediamente conservato

- delle strutture

mediamente conservato

- dei materiali

mediamente conservato



Data rilievo: 20-gen-12 Aggiornamento scheda: Ottobre 2019

Toponimo n.i.

Estratto del Catasto Leopoldino



Estratto del Catasto di Impianto



Estratto della Carta Tecnica Regionale



Informazioni relative al contesto

Giacitura del terreno	mezzacosta
Visibilità nel contesto	discretamente visibile
Area di pertinenza	molto articolato
Strada di accesso	altro
Sistemazioni esterne	giardino
	erba
Alberi e arbusti	gruppo di alberi

Catasto

Foglio di mappa	231
Particella	23
Subalterno	

Catasto Leopoldino

Sezione	-
Foglio	-



L'edificio



Beni culturali ed edifici notificati ai sensi dell'art. 10 del D.lgs. 42/2004 e successive modifiche

Beni paesaggistici ai sensi dell'art. 134 del D.lgs. 42/2004, e successive modifiche

PTCP - Aree di Pertinenza

SIR-SIC - Siti d'importanza regionale e comunitaria

PIANO STRUTTURALE

Numero di archivio

Denominazione

Strada o via

Località

N. del Decreto Legge

Aree art. 136, ex L.1497

Aree art. 142, comma c

	Monte Oliveto maggiore e centro medioevale di chiusure
	Pertinenza degli aggregati
	Monte Oliveto Maggiore e Crete di Asciano
	6. I versanti calanchivi di Monteoliveto, Chiusure e l'alveo dell'Ombrone
	N.1 Asciano
	Esclusiva funzione agricola

Dati generali

Tipologia edilizia	manufatti accessori
Descrizione estesa	
N. dei piani	1

Elementi costruttivi

Coperture	a capanna
Manto di copertura	coppi ed embrici vecchi
Volumi oltre gronda	
Tipologia della gronda	
Tipologia delle murature	mattoni vecchi con commenti in calce pietrame e mattoni con commenti in calce
Elementi architettonici	
Elementi decorativi	
Tipologia degli infissi	non tradizionali
Infissi	in ferro scuri

Stato di conservazione

Presenza di superfetazioni	
Problemi statici	
Stato conservazione:	
- generale	mediamente conservato
- delle pertinenze	mediamente conservato
- delle strutture	mediamente conservato
- dei materiali	mediamente conservato



Data rilievo: 20-gen-12 Aggiornamento scheda: Dicembre 2021

San Luigi

Estratto del Catasto Leopoldino



Estratto del Catasto di Impianto



Estratto della Carta Tecnica Regionale



Informazioni relative al contesto

Giacitura del terreno	mezzacosta
Visibilità nel contesto	molto visibile
Area di pertinenza	poco articolato
Strada di accesso	sterrata
Sistemazioni esterne	erba
Alberi e arbusti	olivo

Catasto

Foglio di mappa	231
Particella	5
Subalterno	

Catasto Leopoldino

Sezione	-
Foglio	-



L'edificio



Beni culturali ed edifici notificati ai sensi dell'art. 10 del D.lgs. 42/2004 e successive modifiche

Numero di archivio

Denominazione

Strada o via

Località

N. del Decreto Legge

Beni paesaggistici ai sensi dell'art. 134 del D.lgs. 42/2004, e successive modifiche

Aree art. 136, ex L.1497

Aree art. 142, comma c

PTCP - Aree di Pertinenza

Pertinenza degli aggregati

SIR-SIC - Siti d'importanza regionale e comunitaria

Monte Oliveto Maggiore e Crete di Asciano

PIANO STRUTTURALE

Sistemi di paesaggio - Titolo V

6. I versanti calanchivi di Monteoliveto, Chiusure e l'alveo dell'Ombrone

U.T.O.E. - Titolo VIII

N.1 Asciano

Funzione agricola

Esclusiva funzione agricola

Dati generali

Tipologia edilizia	casa colonica
Descrizione estesa	
N. dei piani	2

Elementi costruttivi

Coperture	a padiglione
Manto di copertura	coppi ed embrici vecchi
Volumi oltre gronda	camino moderno
Tipologia della gronda	camino tradizionale
Tipologia delle murature	in cotto
Elementi architettonici	mattoni vecchi con commenti in calce
Elementi decorativi	cornici marcapiano, zoccolature, angolari, cornici
Tipologia degli infissi	tradizionali
Infissi	in legno

Stato di conservazione

Presenza di superfetazioni	
Problemi statici	
Stato conservazione:	
- generale	buono
- delle pertinenze	buono
- delle strutture	buono
- dei materiali	buono



Data rilievo: 20-gen-12 Aggiornamento scheda: Dicembre 2021

San Luigi

Estratto del Catasto Leopoldino



Estratto del Catasto di Impianto



Estratto della Carta Tecnica Regionale



Informazioni relative al contesto

Giacitura del terreno	mezzacosta
Visibilità nel contesto	molto visibile
Area di pertinenza	poco articolato
Strada di accesso	sterrata
Sistemazioni esterne	erba
Alberi e arbusti	olivo

Catasto

Foglio di mappa	231
Particella	5
Subalterno	

Catasto Leopoldino

Sezione	-
Foglio	-



L'edificio



Beni culturali ed edifici notificati ai sensi dell'art. 10 del D.lgs. 42/2004 e successive modifiche

Numero di archivio

Denominazione

Strada o via

Località

N. del Decreto Legge

Beni paesaggistici ai sensi dell'art. 134 del D.lgs. 42/2004, e successive modifiche

Aree art. 136, ex L.1497

Aree art. 142, comma c

PTCP - Aree di Pertinenza

SIR-SIC - Siti d'importanza regionale e comunitaria

PIANO STRUTTURALE

Sistemi di paesaggio - Titolo V

U.T.O.E. - Titolo VIII

Funzione agricola

Numero di archivio	
Denominazione	
Strada o via	
Località	
N. del Decreto Legge	
Aree art. 136, ex L.1497	Monte Oliveto maggiore e centro medioevale di chiusure
Aree art. 142, comma c	
PTCP - Aree di Pertinenza	Pertinenza degli aggregati
SIR-SIC - Siti d'importanza regionale e comunitaria	Monte Oliveto Maggiore e Crete di Asciano
PIANO STRUTTURALE	Sistemi di paesaggio - Titolo V
	6. I versanti calanchivi di Monteoliveto, Chiusure e l'alveo dell'Ombrone
U.T.O.E. - Titolo VIII	N.1 Asciano
Funzione agricola	Esclusiva funzione agricola

Dati generali

Tipologia edilizia	annesso agricolo
Descrizione estesa	
N. dei piani	1

Elementi costruttivi

Coperture	a capanna
Manto di copertura	coppi ed embrici vecchi
Volumi oltre gronda	
Tipologia della gronda	in cotto
Tipologia delle murature	mattoni vecchi con commenti in calce
Elementi architettonici	
Elementi decorativi	cornici marcapiano, zoccolature, angolari, cornici
Tipologia degli infissi	tradizionali
Infissi	in legno

Stato di conservazione

Presenza di superfetazioni	
Problemi statici	
Stato conservazione:	
- generale	mediamente conservato
- delle pertinenze	buono
- delle strutture	mediamente conservato
- dei materiali	mediamente conservato



Data rilievo: 20-gen-12 Aggiornamento scheda: Dicembre 2021

San Luigi

Estratto del Catasto Leopoldino



Estratto del Catasto di Impianto



Estratto della Carta Tecnica Regionale



Informazioni relative al contesto

Giacitura del terreno	mezzacosta
Visibilità nel contesto	molto visibile
Area di pertinenza	poco articolato
Strada di accesso	sterrata
Sistemazioni esterne	erba
Alberi e arbusti	olivo

Catasto

Foglio di mappa	231
Particella	5
Subalterno	

Catasto Leopoldino

Sezione	-
Foglio	-



L'edificio



Beni culturali ed edifici notificati ai sensi dell'art. 10 del D.lgs. 42/2004 e successive modifiche

Numero di archivio

Denominazione

Strada o via

Località

N. del Decreto Legge

Beni paesaggistici ai sensi dell'art. 134 del D.lgs. 42/2004, e successive modifiche

Aree art. 136, ex L.1497

Aree art. 142, comma c

PTCP - Aree di Pertinenza

SIR-SIC - Siti d'importanza regionale e comunitaria

PIANO STRUTTURALE

Sistemi di paesaggio - Titolo V

U.T.O.E. - Titolo VIII

Funzione agricola

Monte Oliveto maggiore e centro medioevale di chiusure

Pertinenza degli aggregati

Monte Oliveto Maggiore e Crete di Asciano

6. I versanti calanchivi di Monteoliveto, Chiusure e l'alveo dell'Ombrone

N.1 Asciano

Esclusiva funzione agricola

Dati generali

Tipologia edilizia

annesso agricolo

Descrizione estesa

N. dei piani

1

Elementi costruttivi

Coperture

a capanna

Manto di copertura

coppi ed embrici vecchi

Volumi oltre gronda

Tipologia della gronda

in cotto

Tipologia delle murature

mattoni vecchi con commenti in calce

Elementi architettonici

loggiati originali

Elementi decorativi

salto di gatto

Tipologia degli infissi

tradizionali

Infissi

in legno

scuri

Stato di conservazione

Presenza di superfetazioni

Problemi statici

Stato conservazione:

- generale

mediamente conservato

- delle pertinenze

buono

- delle strutture

mediamente conservato

- dei materiali

mediamente conservato



Data rilievo: 20-gen-12 Aggiornamento scheda: Ottobre 2019

Toponimo n.i.

Estratto del Catasto Leopoldino



Estratto del Catasto di Impianto



Estratto della Carta Tecnica Regionale



Informazioni relative al contesto

Giacitura del terreno	mezzacosta
Visibilità nel contesto	poco visibile
Area di pertinenza	poco articolato
Strada di accesso	sterrata
Sistemazioni esterne	erba
Alberi e arbusti	olivo

Catasto

Foglio di mappa	231
Particella	36
Subalterno	

Catasto Leopoldino

Sezione	-
Foglio	-



L'edificio



Beni culturali ed edifici notificati ai sensi dell'art. 10 del D.lgs. 42/2004 e successive modifiche

Numero di archivio

Denominazione

Strada o via

Località

N. del Decreto Legge

Beni paesaggistici ai sensi dell'art. 134 del D.lgs. 42/2004, e successive modifiche

Aree art. 136, ex L.1497

Monte Oliveto maggiore e centro medioevale di chiusure

Aree art. 142, comma c

PTCP - Aree di Pertinenza

Pertinenza degli aggregati

SIR-SIC - Siti d'importanza regionale e comunitaria

Monte Oliveto Maggiore e Crete di Asciano

PIANO STRUTTURALE

Sistemi di paesaggio - Titolo V

4. Il versante fra il Pecorile e San Giovanni d'Asso

U.T.O.E. - Titolo VIII

N.1 Asciano

Funzione agricola

Esclusiva funzione agricola

Dati generali

Tipologia edilizia

manufatti di servizio

Descrizione estesa

N. dei piani

1

Elementi costruttivi

Coperture

a capanna

Manto di copertura

coppi ed embrici vecchi

Volumi oltre gronda

Tipologia della gronda

in cotto

Tipologia delle murature

mattoni vecchi con commenti in cemento

Elementi architettonici

Elementi decorativi

Tipologia degli infissi

tradizionali

Infissi

in legno

Stato di conservazione

Presenza di superfetazioni

Problemi statici

Stato conservazione:

- generale

mediamente conservato

- delle pertinenze

buono

- delle strutture

mediamente conservato

- dei materiali

mediamente conservato



Data rilievo: 20-gen-12 Aggiornamento scheda: Ottobre 2019

Toponimo n.i.

Estratto del Catasto Leopoldino



Estratto del Catasto di Impianto



Estratto della Carta Tecnica Regionale



Informazioni relative al contesto

Giacitura del terreno	mezzacosta
Visibilità nel contesto	discretamente visibile
Area di pertinenza	poco articolato
Strada di accesso	sterrata
Sistemazioni esterne	erba
Alberi e arbusti	cipressi isolati

Catasto

Foglio di mappa	241
Particella	6
Subalterno	

Catasto Leopoldino

Sezione	-
Foglio	-



L'edificio



Beni culturali ed edifici notificati ai sensi dell'art. 10 del D.lgs. 42/2004 e successive modifiche

Numero di archivio

Denominazione

Strada o via

Località

N. del Decreto Legge

Beni paesaggistici ai sensi dell'art. 134 del D.lgs. 42/2004, e successive modifiche

Aree art. 136, ex L.1497

Aree art. 142, comma c

PTCP - Aree di Pertinenza

Pertinenza degli aggregati

SIR-SIC - Siti d'importanza regionale e comunitaria

Monte Oliveto Maggiore e Crete di Asciano

PIANO STRUTTURALE

Sistemi di paesaggio - Titolo V

6. I versanti calanchivi di Monteoliveto, Chiusure e l'alveo dell'Ombrone

U.T.O.E. - Titolo VIII

N.1 Asciano

Funzione agricola

Esclusiva funzione agricola

Dati generali

Tipologia edilizia

manufatti di servizio

Descrizione estesa

N. dei piani

1

Elementi costruttivi

Coperture

a capanna

Manto di copertura

coppi ed embrici vecchi

Volumi oltre gronda

Tipologia della gronda

Tipologia delle murature

mattoni vecchi con commenti in calce

Elementi architettonici

Elementi decorativi

Tipologia degli infissi

Infissi

Stato di conservazione

Presenza di superfetazioni

Problemi statici

Stato conservazione:

- generale

scadente

- delle pertinenze

scadente

- delle strutture

scadente

- dei materiali

scadente



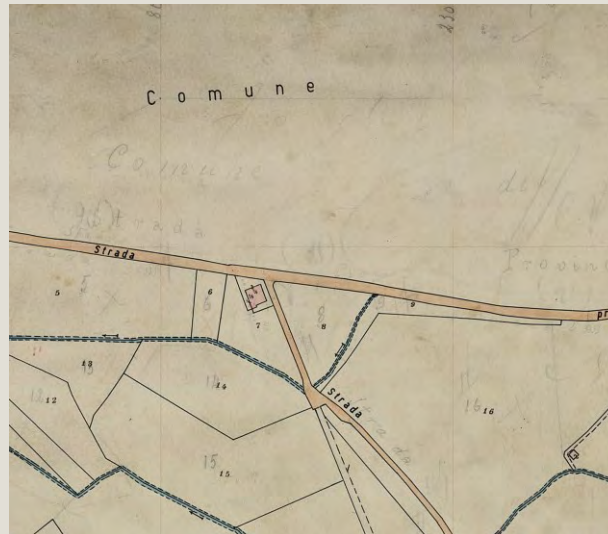
Data rilievo: 10-dic-11 Aggiornamento scheda: Dicembre 2021

Toponimo n.i.

Estratto del Catasto Leopoldino



Estratto del Catasto di Impianto



Estratto della Carta Tecnica Regionale



Informazioni relative al contesto

Giacitura del terreno	pianura
Visibilità nel contesto	non visibile
Area di pertinenza	poco articolato
Strada di accesso	altro
Sistemazioni esterne	giardino
Alberi e arbusti	gruppo di alberi

Catasto

Foglio di mappa	154
Particella	151
Subalterno	

Catasto Leopoldino

Sezione	-
Foglio	-



L'edificio



Beni culturali ed edifici notificati ai sensi dell'art. 10 del D.lgs. 42/2004 e successive modifiche

Numero di archivio

Denominazione

Strada o via

Località

N. del Decreto Legge

Beni paesaggistici ai sensi dell'art. 134 del D.lgs. 42/2004, e successive modifiche

Aree art. 136, ex L.1497

Aree art. 142, comma c

PTCP - Aree di Pertinenza

SIR-SIC - Siti d'importanza regionale e comunitaria

PIANO STRUTTURALE

Sistemi di paesaggio - Titolo V

U.T.O.E. - Titolo VIII

Funzione agricola

Monte Oliveto maggiore e centro medioevale di chiusure

Monte Oliveto Maggiore e Crete di Asciano

6. I versanti calanchivi di Monteoliveto, Chiusure e l'alveo dell'Ombrone

N.1 Asciano

Prevalente funzione agricola

Dati generali

Tipologia edilizia

residenza

Descrizione estesa

N. dei piani

2

Elementi costruttivi

Coperture

a padiglione

Manto di copertura

marsigliesi

Volumi oltre gronda

camino moderno

Tipologia della gronda

liscia orizzontale

Tipologia delle murature

intonaci

Elementi architettonici

loggiati

Elementi decorativi

Tipologia degli infissi

tradizionali

Infissi

in legno

Stato di conservazione

Presenza di superfetazioni

Problemi statici

Stato conservazione:

- generale

mediamente conservato

- delle pertinenze

mediamente conservato

- delle strutture

mediamente conservato

- dei materiali

mediamente conservato



Data rilievo: 10-dic-12 Aggiornamento scheda: Ottobre 2019

Toponimo n.i.

Estratto del Catasto Leopoldino



Estratto del Catasto di Impianto



Estratto della Carta Tecnica Regionale



Informazioni relative al contesto

Giacitura del terreno	pedecolle
Visibilità nel contesto	poco visibile
Area di pertinenza	poco articolato
Strada di accesso	sterrata
Sistemazioni esterne	orto
Alberi e arbusti	gruppo di alberi

Catasto

Foglio di mappa	148
Particella	1140
Subalterno	

Catasto Leopoldino

Sezione	-
Foglio	-



L'edificio



Beni culturali ed edifici notificati ai sensi dell'art. 10 del D.lgs. 42/2004 e successive modifiche

Numero di archivio

Denominazione

Strada o via

Località

N. del Decreto Legge

Beni paesaggistici ai sensi dell'art. 134 del D.lgs. 42/2004, e successive modifiche

Aree art. 136, ex L.1497

Aree art. 142, comma c

PTCP - Aree di Pertinenza

SIR-SIC - Siti d'importanza regionale e comunitaria

PIANO STRUTTURALE

Sistemi di paesaggio - Titolo V

U.T.O.E. - Titolo VIII

Funzione agricola

	Monte Oliveto maggiore e centro medioevale di chiusure
	Monte Oliveto Maggiore e Crete di Asciano
	6. I versanti calanchivi di Monteoliveto, Chiusure e l'alveo dell'Ombrone
	N.1 Asciano
	Prevalente funzione agricola

Dati generali

Tipologia edilizia	manufatti di servizio
Descrizione estesa	
N. dei piani	1

Elementi costruttivi

Coperture	a capanna
Manto di copertura	eternit
Volumi oltre gronda	
Tipologia della gronda	liscia orizzontale
Tipologia delle murature	pannelli prefabbricati
Elementi architettonici	
Elementi decorativi	
Tipologia degli infissi	non tradizionali
Infissi	in ferro

Stato di conservazione

Presenza di superfetazioni	
Problemi statici	
Stato conservazione:	
- generale	mediamente conservato
- delle pertinenze	mediamente conservato
- delle strutture	mediamente conservato
- dei materiali	mediamente conservato



Casa Cantoniera Chiusure

Data rilievo: 01-ott-19 Aggiornamento scheda: Ottobre 2019

Estratto del Catasto Leopoldino



Estratto del Catasto di Impianto



Estratto della Carta Tecnica Regionale



Informazioni relative al contesto

Giacitura del terreno	pedecolle
Visibilità nel contesto	discretamente visibile
Area di pertinenza	poco articolato
Strada di accesso	asfalto
Sistemazioni esterne	piazzale
	erba
Alberi e arbusti	filare di cipressi
	gruppo di alberi
	alberi isolati

Catasto

Foglio di mappa	230
Particella	200
Subalterno	

Catasto Leopoldino

Sezione	-
Foglio	-



L'edificio



Beni culturali ed edifici notificati ai sensi dell'art. 10 del D.lgs. 42/2004 e successive modifiche

Numero di archivio

Denominazione

Strada o via

Località

N. del Decreto Legge

Beni paesaggistici ai sensi dell'art. 134 del D.lgs. 42/2004, e successive modifiche

Aree art. 136, ex L.1497

Aree art. 142, comma c

PTCP - Aree di Pertinenza

SIR-SIC - Siti d'importanza regionale e comunitaria

PIANO STRUTTURALE

Sistemi di paesaggio - Titolo V

U.T.O.E. - Titolo VIII

Funzione agricola

	Monte Oliveto maggiore e centro medioevale di Chiusure
	Monte Oliveto Maggiore e Crete di Asciano
	6. I versanti calanchivi di Monteoliveto, Chiusure e l'alveo dell'Ombrone
	N.1 Asciano
	Prevalente funzione agricola

Dati generali

Tipologia edilizia

manufatti di servizio

Descrizione estesa

N. dei piani

1

Elementi costruttivi

Coperture

a capanna

Manto di copertura

marsigliesi

Volumi oltre gronda

Tipologia della gronda

altro

Tipologia delle murature

intonaci

pietrame con commenti in cemento

Elementi architettonici

Elementi decorativi

Tipologia degli infissi

non tradizionali

Infissi

in ferro

Stato di conservazione

Presenza di superfetazioni

Problemi statici

Stato conservazione:

- generale	buono
- delle pertinenze	buono
- delle strutture	buono
- dei materiali	buono



Data rilievo: 20-gen-12 Aggiornamento scheda: Ottobre 2019

Toponimo n.i.

Estratto del Catasto Leopoldino



Estratto del Catasto di Impianto



Estratto della Carta Tecnica Regionale



Informazioni relative al contesto

Giacitura del terreno	pedecolle
Visibilità nel contesto	TOPONIMO NON ACCESSIBILE
Area di pertinenza	
Strada di accesso	
Sistemazioni esterne	
Alberi e arbusti	

Catasto

Foglio di mappa	241
Particella	91
Subalterno	

Catasto Leopoldino

Sezione	-
Foglio	-



L'edificio

Beni culturali ed edifici notificati
ai sensi dell'art. 10 del D.lgs.
42/2004 e successive modifiche

Numero di archivio

Denominazione

Strada o via

Località

N. del Decreto Legge

Beni paesaggistici ai sensi dell'art.
134 del D.lgs. 42/2004, e
successive modifiche

Aree art. 136, ex L.1497

Aree art. 142, comma c

PTCP - Aree di Pertinenza

SIR-SIC - Siti d'importanza regionale e comunitaria

PIANO STRUTTURALE

Sistemi di paesaggio - Titolo V

U.T.O.E. - Titolo VIII

Funzione agricola

Monte Oliveto Maggiore e Crete di Asciano

6. I versanti calanchivi di Monteoliveto, Chiusure e l'alveo
dell'Ombrone

N.1 Asciano

Esclusiva funzione agricola

Dati generali

Tipologia edilizia

Descrizione estesa

N. dei piani

Elementi costruttivi

Coperture

Manto di copertura

Volumi oltre gronda

Tipologia della gronda

Tipologia delle murature

Elementi architettonici

Elementi decorativi

Tipologia degli infissi

Infissi

Stato di conservazione

Presenza di
superfazioni

Problemi statici

Stato conservazione:

- generale

- delle pertinenze

- delle strutture

- dei materiali



Data rilievo: 20-gen-12 Aggiornamento scheda: Ottobre 2019

Toponimo n.i.

Estratto del Catasto Leopoldino



Estratto del Catasto di Impianto



Estratto della Carta Tecnica Regionale



Informazioni relative al contesto

Giacitura del terreno	pedecolle
Visibilità nel contesto	discretamente visibile
Area di pertinenza	poco articolato
Strada di accesso	sterrata
Sistemazioni esterne	erba
Alberi e arbusti	cipressi isolati

Catasto

Foglio di mappa	241
Particella	12
Subalterno	

Catasto Leopoldino

Sezione	-
Foglio	-



L'edificio



Beni culturali ed edifici notificati ai sensi dell'art. 10 del D.lgs. 42/2004 e successive modifiche

Numero di archivio

Denominazione

Strada o via

Località

N. del Decreto Legge

Beni paesaggistici ai sensi dell'art. 134 del D.lgs. 42/2004, e successive modifiche

Aree art. 136, ex L.1497

Aree art. 142, comma c

PTCP - Aree di Pertinenza

Pertinenza degli aggregati

SIR-SIC - Siti d'importanza regionale e comunitaria

Monte Oliveto Maggiore e Crete di Asciano

PIANO STRUTTURALE

Sistemi di paesaggio - Titolo V

4. Il versante fra il Pecorile e San Giovanni d'Asso

U.T.O.E. - Titolo VIII

N.1 Asciano

Funzione agricola

Esclusiva funzione agricola

Dati generali

Tipologia edilizia

manufatti di servizio

Descrizione estesa

N. dei piani

2

Elementi costruttivi

Coperture

a capanna

Manto di copertura

coppi ed embrici vecchi

Volumi oltre gronda

Tipologia della gronda

Tipologia delle murature

mattoni vecchi con commenti in calce

Elementi architettonici

Elementi decorativi

Tipologia degli infissi

Infissi

Stato di conservazione

Presenza di superfetazioni

Problemi statici

Stato conservazione:

- generale

scadente

- delle pertinenze

scadente

- delle strutture

scadente

- dei materiali

scadente



Data rilievo: 01-ott-19 Aggiornamento scheda: Ottobre 2019

Toponimo n.i.

Estratto del Catasto Leopoldino



Estratto del Catasto di Impianto



Estratto della Carta Tecnica Regionale



Informazioni relative al contesto

Giacitura del terreno	pedecolle
Visibilità nel contesto	TOPONIMO NON ACCESSIBILE - NON RINVENUTO
Area di pertinenza	
Strada di accesso	
Sistemazioni esterne	
Alberi e arbusti	

Catasto

Foglio di mappa	203
Particella	27
Subalterno	

Catasto Leopoldino

Sezione	-
Foglio	-



Data rilievo: 01-ott-19 Aggiornamento scheda: Ottobre 2019

Toponimo n.i.

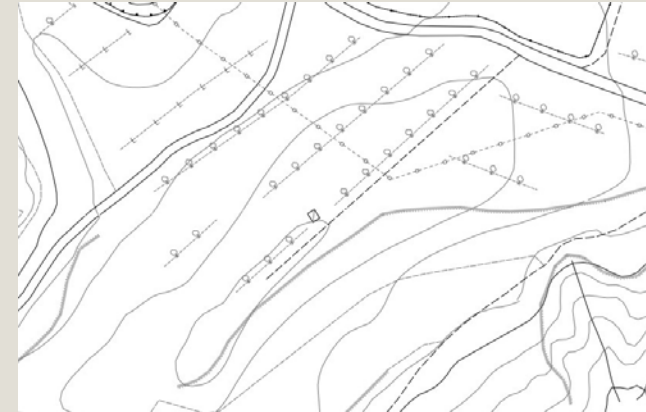
Estratto del Catasto Leopoldino



Estratto del Catasto di Impianto



Estratto della Carta Tecnica Regionale



Informazioni relative al contesto

Giacitura del terreno	sommità
Visibilità nel contesto	poco visibile
Area di pertinenza	poco articolato
Strada di accesso	sterrata
Sistemazioni esterne	erba
Alberi e arbusti	olivo
	gruppo di alberi

Catasto

Foglio di mappa	200
Particella	33
Subalterno	

Catasto Leopoldino

Sezione	-
Foglio	-



L'edificio



Beni culturali ed edifici notificati ai sensi dell'art. 10 del D.lgs. 42/2004 e successive modifiche

Numero di archivio

Denominazione

Strada o via

Località

N. del Decreto Legge

Beni paesaggistici ai sensi dell'art. 134 del D.lgs. 42/2004, e successive modifiche

Aree art. 136, ex L.1497

Aree art. 142, comma c

PTCP - Aree di Pertinenza

SIR-SIC - Siti d'importanza regionale e comunitaria

PIANO STRUTTURALE

Sistemi di paesaggio - Titolo V

6. I versanti calanchivi di Monteoliveto, Chiusure e l'alveo dell'Ombrone

U.T.O.E. - Titolo VIII

N.1 Asciano

Funzione agricola

Prevalente funzione agricola

Dati generali

Tipologia edilizia

manufatti di servizio

Descrizione estesa

N. dei piani

1

Elementi costruttivi

Coperture

piana

Manto di copertura

altro

Volumi oltre gronda

Tipologia della gronda

altro

Tipologia delle murature

altro

Elementi architettonici

Elementi decorativi

Tipologia degli infissi

Infissi

Stato di conservazione

Presenza di superfetazioni

Problemi statici

Stato conservazione:

- generale

buono

- delle pertinenze

buono

- delle strutture

buono

- dei materiali

buono



Data rilievo: 01-ott-19 Aggiornamento scheda: Ottobre 2019

Toponimo n.i.

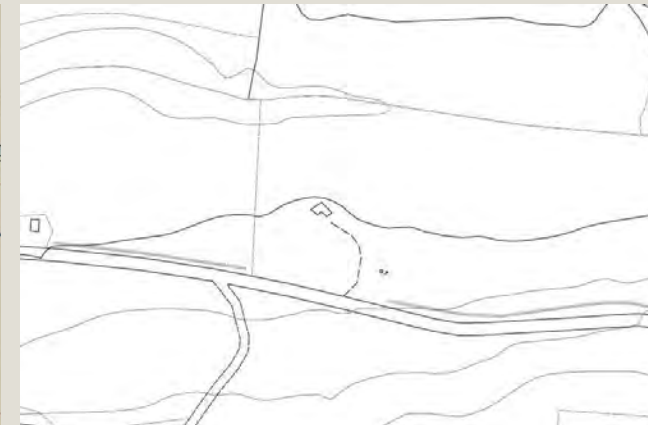
Estratto del Catasto Leopoldino



Estratto del Catasto di Impianto



Estratto della Carta Tecnica Regionale



Informazioni relative al contesto

Giacitura del terreno	pedecolle
Visibilità nel contesto	discretamente visibile
Area di pertinenza	poco articolato
Strada di accesso	sterrata
Sistemazioni esterne	erba
Alberi e arbusti	gruppo di alberi
	alberi isolati

Catasto

Foglio di mappa	182
Particella	19
Subalterno	

Catasto Leopoldino

Sezione	-
Foglio	-



L'edificio



Beni culturali ed edifici notificati ai sensi dell'art. 10 del D.lgs. 42/2004 e successive modifiche

Numero di archivio

Denominazione

Strada o via

Località

N. del Decreto Legge

Beni paesaggistici ai sensi dell'art. 134 del D.lgs. 42/2004, e successive modifiche

Aree art. 136, ex L.1497

Aree art. 142, comma c

PTCP - Aree di Pertinenza

SIR-SIC - Siti d'importanza regionale e comunitaria

PIANO STRUTTURALE

Sistemi di paesaggio - Titolo V

U.T.O.E. - Titolo VIII

Funzione agricola

si
4. Il versante fra il Pecorile e San Giovanni d'Asso
N.1 Asciano
Esclusiva funzione agricola

Dati generali

Tipologia edilizia	manufatti di servizio
Descrizione estesa	
N. dei piani	

Elementi costruttivi

Coperture	senza copertura
Manto di copertura	altro
Volumi oltre gronda	
Tipologia della gronda	altro
Tipologia delle murature	altro
Elementi architettonici	
Elementi decorativi	
Tipologia degli infissi	
Infissi	assenti

Stato di conservazione

Presenza di superfetazioni	
Problemi statici	
Stato conservazione:	
- generale	buono
- delle pertinenze	buono
- delle strutture	buono
- dei materiali	buono



Data rilievo: 30-gen-14 Aggiornamento scheda: Ottobre 2019

Toponimo n.i.

Estratto del Catasto Leopoldino



Estratto del Catasto di Impianto



Estratto della Carta Tecnica Regionale



Informazioni relative al contesto

Giacitura del terreno	pedecolle
Visibilità nel contesto	molto visibile
Area di pertinenza	poco articolato
Strada di accesso	sterrata
Sistemazioni esterne	orto
Alberi e arbusti	

Catasto

Foglio di mappa	182
Particella	24
Subalterno	

Catasto Leopoldino

Sezione	-
Foglio	-



Data rilievo: 30-gen-14 Aggiornamento scheda: Ottobre 2019

Toponimo n.i.

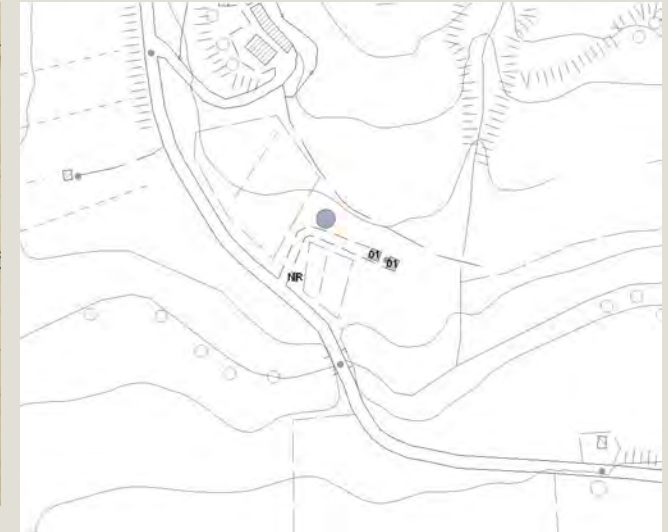
Estratto del Catasto Leopoldino



Estratto del Catasto di Impianto



Estratto della Carta Tecnica Regionale



Informazioni relative al contesto

Giacitura del terreno	pedecolle
Visibilità nel contesto	molto visibile
Area di pertinenza	poco articolato
Strada di accesso	sterrata
Sistemazioni esterne	orto
Alberi e arbusti	

Catasto

Foglio di mappa	164
Particella	64
Subalterno	

Catasto Leopoldino

Sezione	-
Foglio	-



L'edificio



Beni culturali ed edifici notificati ai sensi dell'art. 10 del D.lgs. 42/2004 e successive modifiche

Beni paesaggistici ai sensi dell'art. 134 del D.lgs. 42/2004, e successive modifiche

PTCP - Aree di Pertinenza

SIR-SIC - Siti d'importanza regionale e comunitaria

PIANO STRUTTURALE

Numero di archivio

Denominazione

Strada o via

Località

N. del Decreto Legge

Aree art. 136, ex L.1497

Aree art. 142, comma c

Sistemi di paesaggio - Titolo V

U.T.O.E. - Titolo VIII

Funzione agricola

Numero di archivio	
Denominazione	
Strada o via	
Località	
N. del Decreto Legge	
Aree art. 136, ex L.1497	
Aree art. 142, comma c	si
PTCP - Aree di Pertinenza	
SIR-SIC - Siti d'importanza regionale e comunitaria	
PIANO STRUTTURALE	
Sistemi di paesaggio - Titolo V	4. Il versante fra il Pecorile e San Giovanni d'Asso
U.T.O.E. - Titolo VIII	N.1 Asciano
Funzione agricola	Esclusiva funzione agricola

Dati generali

Tipologia edilizia	manufatti di servizio
Descrizione estesa	
N. dei piani	1

Elementi costruttivi

Coperture	a capanna
Manto di copertura	coppi ed embrici nuovi
Volumi oltre gronda	camino tradizionale
Tipologia della gronda	correnti in legno con tabelle
Tipologia delle murature	pietrame faccia a vista
Elementi architettonici	
Elementi decorativi	
Tipologia degli infissi	tradizionali
Infissi	in legno

Stato di conservazione


Presenza di superfetazioni	
Problemi statici	
Stato conservazione:	
- generale	buono
- delle pertinenze	buono
- delle strutture	buono
- dei materiali	buono



Data rilievo: 01-ott-19 Aggiornamento scheda: Ottobre 2019

Toponimo n.i.

Estratto del Catasto Leopoldino



Estratto del Catasto di Impianto



Estratto della Carta Tecnica Regionale



Informazioni relative al contesto

Giacitura del terreno	sommità
Visibilità nel contesto	discretamente visibile
Area di pertinenza	poco articolato
Strada di accesso	sterrata
Sistemazioni esterne	erba
Alberi e arbusti	alberi isolati

Catasto

Foglio di mappa	164
Particella	34
Subalterno	

Catasto Leopoldino

Sezione	-
Foglio	-



L'edificio



Beni culturali ed edifici notificati ai sensi dell'art. 10 del D.lgs. 42/2004 e successive modifiche

Numero di archivio

Denominazione

Strada o via

Località

N. del Decreto Legge

Beni paesaggistici ai sensi dell'art. 134 del D.lgs. 42/2004, e successive modifiche

Aree art. 136, ex L.1497

Aree art. 142, comma c

PTCP - Aree di Pertinenza

SIR-SIC - Siti d'importanza regionale e comunitaria

PIANO STRUTTURALE

Sistemi di paesaggio - Titolo V

4. Il versante fra il Pecorile e San Giovanni d'Asso

U.T.O.E. - Titolo VIII

N.1 Asciano

Funzione agricola

Esclusiva funzione agricola

Dati generali

Tipologia edilizia

manufatti di servizio

Descrizione estesa

N. dei piani

1

Elementi costruttivi

Coperture

piana

Manto di copertura

altro

Volumi oltre gronda

Tipologia della gronda

altro

Tipologia delle murature

pietrame con commenti in cemento

Elementi architettonici

Elementi decorativi

Tipologia degli infissi

non tradizionali

Infissi

in ferro

Stato di conservazione

Presenza di superfetazioni

Problemi statici

Stato conservazione:

- generale

mediamente conservato

- delle pertinenze

mediamente conservato

- delle strutture

mediamente conservato

- dei materiali

mediamente conservato



Data rilievo: 01-ott-19 Aggiornamento scheda: Ottobre 2019

Toponimo n.i.

Estratto del Catasto Leopoldino



Estratto del Catasto di Impianto



Estratto della Carta Tecnica Regionale



Informazioni relative al contesto

Giacitura del terreno	pedecolle
Visibilità nel contesto	poco visibile
Area di pertinenza	poco articolato
Strada di accesso	sterrata
Sistemazioni esterne	erba
Alberi e arbusti	gruppo di alberi

Catasto

Foglio di mappa	163
Particella	9
Subalterno	

Catasto Leopoldino

Sezione	-
Foglio	-



Data rilievo:

Aggiornamento scheda: **Ottobre 2019**

Toponimo n.i.

Estratto del Catasto Leopoldino



Estratto del Catasto di Impianto



Estratto della Carta Tecnica Regionale



Informazioni relative al contesto

Giacitura del terreno	fondovalle
Visibilità nel contesto	discretamente visibile
Area di pertinenza	poco articolato
Strada di accesso	sterrata
Sistemazioni esterne	prato
Alberi e arbusti	

Catasto

Foglio di mappa	164
Particella	51
Subalterno	

Catasto Leopoldino

Sezione	-
Foglio	-



L'edificio



Beni culturali ed edifici notificati ai sensi dell'art. 10 del D.lgs. 42/2004 e successive modifiche

Numero di archivio

Denominazione

Strada o via

Località

N. del Decreto Legge

Beni paesaggistici ai sensi dell'art. 134 del D.lgs. 42/2004, e successive modifiche

Aree art. 136, ex L.1497

Aree art. 142, comma c

PTCP - Aree di Pertinenza

SIR-SIC - Siti d'importanza regionale e comunitaria

PIANO STRUTTURALE

Sistemi di paesaggio - Titolo V

7. Il Lecceto e i suoi territori boscati

U.T.O.E. - Titolo VIII

N.1 Asciano

Funzione agricola

Prevalente funzione agricola

Dati generali

Tipologia edilizia

manufatti di servizio

Descrizione estesa

N. dei piani

1

Elementi costruttivi

Coperture

a capanna

Manto di copertura

Volumi oltre gronda

Tipologia della gronda

Tipologia delle murature

intonaci

mattoni vecchi con commenti in calce

Elementi architettonici

Elementi decorativi

Tipologia degli infissi

tradizionali

Infissi

in legno

Stato di conservazione

Presenza di superfetazioni

Problemi statici

Stato conservazione:

- generale

scadente

- delle pertinenze

scadente

- delle strutture

scadente

- dei materiali

scadente



Data rilievo: 01-ott-19 Aggiornamento scheda: Ottobre 2019

Toponimo n.i.

Estratto del Catasto Leopoldino



Estratto del Catasto di Impianto



Estratto della Carta Tecnica Regionale



Informazioni relative al contesto

Giacitura del terreno	pedecolle
Visibilità nel contesto	poco visibile
Area di pertinenza	poco articolato
Strada di accesso	sterrata
Sistemazioni esterne	erba
	orto
Alberi e arbusti	gruppo di alberi
	alberi isolati

Catasto

Foglio di mappa	162
Particella	150
Subalterno	

Catasto Leopoldino

Sezione	-
Foglio	-



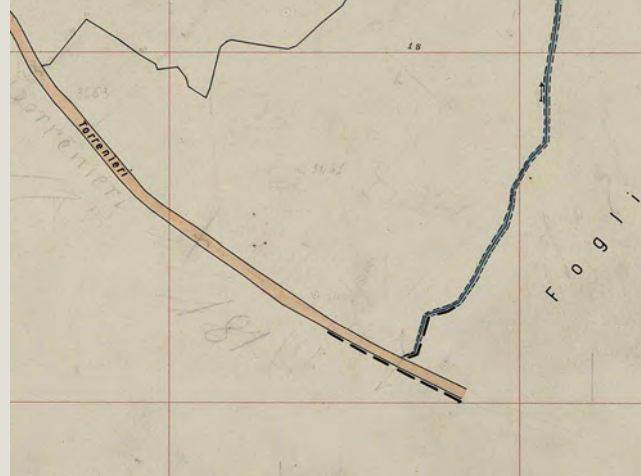
Data rilievo: 01-ott-19 Aggiornamento scheda: Ottobre 2019

Casa cantoniera

Estratto del Catasto Leopoldino



Estratto del Catasto di Impianto



Estratto della Carta Tecnica Regionale



Informazioni relative al contesto

Giacitura del terreno	crinale
Visibilità nel contesto	discretamente visibile
Area di pertinenza	poco articolato
Strada di accesso	asfalto
Sistemazioni esterne	altro
Alberi e arbusti	

Catasto

Foglio di mappa	182
Particella	18
Subalterno	

Catasto Leopoldino

Sezione	-
Foglio	-



L'edificio



Beni culturali ed edifici notificati ai sensi dell'art. 10 del D.lgs. 42/2004 e successive modifiche

Numero di archivio

Denominazione

Strada o via

Località

N. del Decreto Legge

Beni paesaggistici ai sensi dell'art. 134 del D.lgs. 42/2004, e successive modifiche

Aree art. 136, ex L.1497

Aree art. 142, comma c

PTCP - Aree di Pertinenza

SIR-SIC - Siti d'importanza regionale e comunitaria

PIANO STRUTTURALE

Sistemi di paesaggio - Titolo V

4. Il versante fra il Pecorile e San Giovanni d'Asso

U.T.O.E. - Titolo VIII

N.1 Asciano

Funzione agricola

Esclusiva funzione agricola

Dati generali

Tipologia edilizia

manufatti di servizio

Descrizione estesa

N. dei piani

1

Elementi costruttivi

Coperture

a capanna

Manto di copertura

marsigliesi

Volumi oltre gronda

camino moderno

Tipologia della gronda

Tipologia delle murature

intonaci

Elementi architettonici

Elementi decorativi

Tipologia degli infissi

Infissi

non tradizionali

in ferro

Stato di conservazione

Presenza di superfetazioni

Problemi statici

Stato conservazione:

- generale

- delle pertinenze

- delle strutture

- dei materiali

scadente



Data rilievo:

Aggiornamento scheda: **Ottobre 2019**

Toponimo n.i.

Estratto del Catasto Leopoldino



Estratto del Catasto di Impianto



Estratto della Carta Tecnica Regionale



Informazioni relative al contesto

Giacitura del terreno
Visibilità nel contesto
Area di pertinenza
Strada di accesso
Sistemazioni esterne

Giacitura del terreno	pedecolle
Visibilità nel contesto	TOPONIMO NON ACCESSIBILE
Area di pertinenza	
Strada di accesso	
Sistemazioni esterne	
Alberi e arbusti	

Catasto

Foglio di mappa
Particella
Subalterno

167
96

Catasto Leopoldino

Sezione
Foglio

-
-



L'edificio

Beni culturali ed edifici notificati
ai sensi dell'art. 10 del D.lgs.
42/2004 e successive modifiche

Numero di archivio

Denominazione

Strada o via

Località

N. del Decreto Legge

Beni paesaggistici ai sensi dell'art.
134 del D.lgs. 42/2004, e
successive modifiche

Aree art. 136, ex L.1497

Aree art. 142, comma c

si

PTCP - Aree di Pertinenza

SIR-SIC - Siti d'importanza regionale e comunitaria

PIANO STRUTTURALE

Sistemi di paesaggio - Titolo V

4. Il versante fra il Pecorile e San Giovanni d'Asso

U.T.O.E. - Titolo VIII

N.1 Asciano

Funzione agricola

Esclusiva funzione agricola

Dati generali

Elementi costruttivi

Stato di conservazione

Tipologia edilizia

Descrizione estesa

N. dei piani

--

Coperture

Manto di copertura

--

Volumi oltre gronda

--

Tipologia della gronda

--

Tipologia delle murature

--

Elementi architettonici

--

Elementi decorativi

--

Tipologia degli infissi

--

Infissi

--

Presenza di
superfazioni

--

Problemi statici

--

Stato conservazione:

- generale

--

- delle pertinenze

--

- delle strutture

--

- dei materiali

--



Data rilievo:

Aggiornamento scheda: **Ottobre 2019**

Toponimo n.i.

Estratto del Catasto Leopoldino



Estratto del Catasto di Impianto



Estratto della Carta Tecnica Regionale



Informazioni relative al contesto

Giacitura del terreno
Visibilità nel contesto
Area di pertinenza
Strada di accesso
Sistemazioni esterne

crinale

TOPONIMO NON ACCESSIBILE

Alberi e arbusti

Catasto

Foglio di mappa
Particella
Subalterno

167

38

Catasto Leopoldino

Sezione
Foglio

-

-



L'edificio

Beni culturali ed edifici notificati ai sensi dell'art. 10 del D.lgs. 42/2004 e successive modifiche

Numero di archivio

Denominazione

Strada o via

Località

N. del Decreto Legge

Beni paesaggistici ai sensi dell'art. 134 del D.lgs. 42/2004, e successive modifiche

Aree art. 136, ex L.1497

Aree art. 142, comma c

PTCP - Aree di Pertinenza

Pertinenza dei beni storico-architettonici

SIR-SIC - Siti d'importanza regionale e comunitaria

PIANO STRUTTURALE

Sistemi di paesaggio - Titolo V

7. Il Lecce e i suoi territori boscati

U.T.O.E. - Titolo VIII

N.1 Asciano

Funzione agricola

Prevalente funzione agricola

Dati generali

Tipologia edilizia

Descrizione estesa

N. dei piani

Elementi costruttivi

Coperture

Manto di copertura

Volumi oltre gronda

Tipologia della gronda

Tipologia delle murature

Elementi architettonici

Elementi decorativi

Tipologia degli infissi

Infissi

Stato di conservazione

Presenza di superfetazioni

Problemi statici

Stato conservazione:

- generale

- delle pertinenze

- delle strutture

- dei materiali



Data rilievo:

Aggiornamento scheda: **Ottobre 2019**

Toponimo n.i.

Estratto del Catasto Leopoldino



Estratto del Catasto di Impianto



Estratto della Carta Tecnica Regionale



Informazioni relative al contesto

Giacitura del terreno	pedecolle
Visibilità nel contesto	TOPONIMO NON ACCESSIBILE
Area di pertinenza	
Strada di accesso	
Sistemazioni esterne	
Alberi e arbusti	

Catasto

Foglio di mappa	161
Particella	20
Subalterno	

Catasto Leopoldino

Sezione	-
Foglio	-



L'edificio

Beni culturali ed edifici notificati ai sensi dell'art. 10 del D.lgs. 42/2004 e successive modifiche

Numero di archivio

Denominazione

Strada o via

Località

N. del Decreto Legge

Beni paesaggistici ai sensi dell'art. 134 del D.lgs. 42/2004, e successive modifiche

Aree art. 136, ex L.1497

Aree art. 142, comma c

PTCP - Aree di Pertinenza

SIR-SIC - Siti d'importanza regionale e comunitaria

PIANO STRUTTURALE

Sistemi di paesaggio - Titolo V

4. Il versante fra il Pecorile e San Giovanni d'Asso

U.T.O.E. - Titolo VIII

N.1 Asciano

Funzione agricola

Esclusiva funzione agricola

Dati generali

Tipologia edilizia

Descrizione estesa

N. dei piani

Elementi costruttivi

Coperture

Manto di copertura

Volumi oltre gronda

Tipologia della gronda

Tipologia delle murature

Elementi architettonici

Elementi decorativi

Tipologia degli infissi

Infissi

Stato di conservazione

Presenza di superfetazioni

Problemi statici

Stato conservazione:

- generale

- delle pertinenze

- delle strutture

- dei materiali



Data rilievo:

Aggiornamento scheda: **Ottobre 2019**

San Bartolomeo

Estratto del Catasto Leopoldino



Estratto del Catasto di Impianto



Estratto della Carta Tecnica Regionale



Informazioni relative al contesto

Giacitura del terreno	crinale
Visibilità nel contesto	molto visibile
Area di pertinenza	poco articolato
Strada di accesso	sterrata
Sistemazioni esterne	giardino
Alberi e arbusti	gruppo di alberi

Catasto

Foglio di mappa	34
Particella	A
Subalterno	

Catasto Leopoldino

Sezione	C
Foglio	9



L'edificio



Beni culturali ed edifici notificati ai sensi dell'art. 10 del D.lgs. 42/2004 e successive modifiche

Numero di archivio

AS_024P

Denominazione

Pieve di San Bartolomeo Apostolo a Leonina

Strada o via

Località Chiesa di Leonina

Località

Leonina

N. del Decreto Legge

27/06/1991

Beni paesaggistici ai sensi dell'art. 134 del D.lgs. 42/2004, e successive modifiche

Aree art. 136, ex L.1497

Aree art. 142, comma c

PTCP - Aree di Pertinenza

Pertinenza dei beni storico-architettonici

SIR-SIC - Siti d'importanza regionale e comunitaria

Crete di Camposodo e Crete di Leonina

PIANO STRUTTURALE

Sistemi di paesaggio - Titolo V

3. Le Crete senesi attraversate dalla Laurentana

U.T.O.E. - Titolo VIII

N.2 Arbia

Funzione agricola

Esclusiva funzione agricola

Dati generali

Tipologia edilizia

[Redacted]

Descrizione estesa

[Redacted]

N. dei piani

2

Elementi costruttivi

Coperture

a padiglione

Manto di copertura

coppi ed embrici vecchi

Volumi oltre gronda

torretta campanaria

Tipologia della gronda

correnti in legno orditi con pianelle in cotto

Tipologia delle murature

intonaci

Elementi architettonici

[Redacted]

Elementi decorativi

barbacane

Tipologia degli infissi

tradizionali

Infissi

in legno

persiane

Stato di conservazione

Presenza di superfetazioni

[Redacted]

Problemi statici

[Redacted]

[Redacted]

Stato conservazione:

- generale

buono

- delle pertinenze

buono

- delle strutture

buono

- dei materiali

buono



Data rilievo:

Aggiornamento scheda: **Ottobre 2019**

Toponimo n.i.

Estratto del Catasto Leopoldino



Estratto del Catasto di Impianto



Estratto della Carta Tecnica Regionale



Informazioni relative al contesto

Giacitura del terreno	fondovalle
Visibilità nel contesto	molto visibile
Area di pertinenza	poco articolato
Strada di accesso	sterrata
Sistemazioni esterne	erba
Alberi e arbusti	

Catasto

Foglio di mappa	10
Particella	53
Subalterno	

Catasto Leopoldino

Sezione	-
Foglio	-

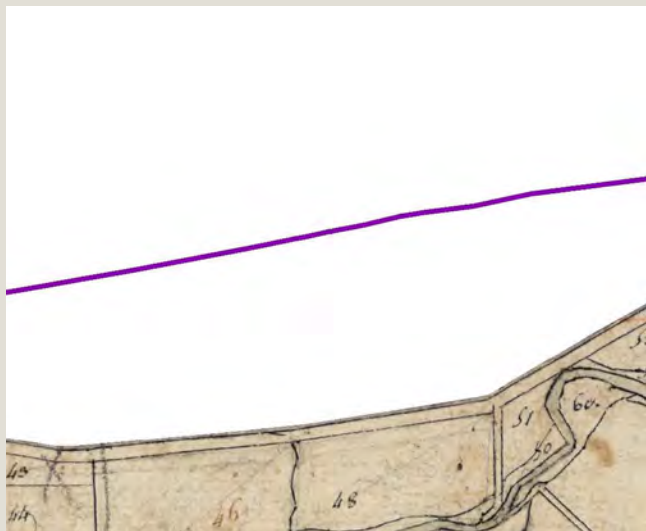


Data rilievo:

Aggiornamento scheda: **Ottobre 2019**

Toponimo n.i.

Estratto del Catasto Leopoldino



Estratto del Catasto di Impianto



Estratto della Carta Tecnica Regionale



Informazioni relative al contesto

Giacitura del terreno

fondovalle

Visibilità nel contesto

TOPONIMO NON ACCESSIBILE

Area di pertinenza

Strada di accesso

Sistemazioni esterne

Alberi e arbusti

Catasto

Foglio di mappa

10

Particella

2

Subalterno

Catasto Leopoldino

Sezione

-

Foglio

-



L'edificio

Beni culturali ed edifici notificati ai sensi dell'art. 10 del D.lgs. 42/2004 e successive modifiche

Numero di archivio

Denominazione

Strada o via

Località

N. del Decreto Legge

Beni paesaggistici ai sensi dell'art. 134 del D.lgs. 42/2004, e successive modifiche

Aree art. 136, ex L.1497

Aree art. 142, comma c

PTCP - Aree di Pertinenza

SIR-SIC - Siti d'importanza regionale e comunitaria

PIANO STRUTTURALE

Sistemi di paesaggio - Titolo V

U.T.O.E. - Titolo VIII

Funzione agricola

2. Arbia, porta di Siena e Pian delle Cortine

N.2 Arbia

Esclusiva funzione agricola

Dati generali

Tipologia edilizia

Descrizione estesa

N. dei piani

Elementi costruttivi

Coperture

Manto di copertura

Volumi oltre gronda

Tipologia della gronda

Tipologia delle murature

Elementi architettonici

Elementi decorativi

Tipologia degli infissi

Infissi

Stato di conservazione

Presenza di superfetazioni

Problemi statici

Stato conservazione:

- generale

- delle pertinenze

- delle strutture


- dei materiali



Data rilievo: 01-ott-19 Aggiornamento scheda: Ottobre 2019

Toponimo n.i.

Estratto del Catasto Leopoldino



Estratto del Catasto di Impianto



Estratto della Carta Tecnica Regionale



Informazioni relative al contesto

Giacitura del terreno	
Visibilità nel contesto	TOPONIMO NON ACCESSIBILE - DIRUTO
Area di pertinenza	
Strada di accesso	
Sistemazioni esterne	
Alberi e arbusti	

Catasto


Foglio di mappa	104
Particella	49
Subalterno	

Catasto Leopoldino

Sezione	-
Foglio	-



L'edificio



Beni culturali ed edifici notificati ai sensi dell'art. 10 del D.lgs. 42/2004 e successive modifiche

Numero di archivio

Denominazione

Strada o via

Località

N. del Decreto Legge

Beni paesaggistici ai sensi dell'art. 134 del D.lgs. 42/2004, e successive modifiche

Aree art. 136, ex L.1497

Aree art. 142, comma c

PTCP - Aree di Pertinenza

SIR-SIC - Siti d'importanza regionale e comunitaria

PIANO STRUTTURALE

Sistemi di paesaggio - Titolo V

3. Le Crete senesi attraversate dalla Laurentana

U.T.O.E. - Titolo VIII

N.2 Arbia

Funzione agricola

Esclusiva funzione agricola

Dati generali

Tipologia edilizia

Descrizione estesa

N. dei piani

Elementi costruttivi

Coperture

Manto di copertura

Volumi oltre gronda

Tipologia della gronda

Tipologia delle murature

Elementi architettonici

Elementi decorativi

Tipologia degli infissi

Infissi

Stato di conservazione

Presenza di superfetazioni

Problemi statici

Stato conservazione:

- generale

- delle pertinenze

- delle strutture

- dei materiali



Data rilievo: 10-dic-12 Aggiornamento scheda: Ottobre 2019

Toponimo n.i.

Estratto del Catasto Leopoldino



Estratto del Catasto di Impianto



Estratto della Carta Tecnica Regionale



Informazioni relative al contesto

Giacitura del terreno	pedecolle
Visibilità nel contesto	discretamente visibile
Area di pertinenza	poco articolato
Strada di accesso	sterrata
Sistemazioni esterne	piazzale
Alberi e arbusti	olivo

Catasto

Foglio di mappa	
Particella	
Subalterno	

Catasto Leopoldino

Sezione	-
Foglio	-



L'edificio



Beni culturali ed edifici notificati ai sensi dell'art. 10 del D.lgs. 42/2004 e successive modifiche

Numero di archivio

Denominazione

Strada o via

Località

N. del Decreto Legge

Beni paesaggistici ai sensi dell'art. 134 del D.lgs. 42/2004, e successive modifiche

Aree art. 136, ex L.1497

Aree art. 142, comma c

PTCP - Aree di Pertinenza

SIR-SIC - Siti d'importanza regionale e comunitaria

PIANO STRUTTURALE

Sistemi di paesaggio - Titolo V

1. Asciano e il fronte termale del travertino

U.T.O.E. - Titolo VIII

N.1 Asciano

Funzione agricola

Prevalente funzione agricola

Dati generali

Tipologia edilizia

manufatti di servizio

Descrizione estesa

N. dei piani

1

Elementi costruttivi

Coperture

a capanna

Manto di copertura

marsigliesi

Volumi oltre gronda

camino moderno

Tipologia della gronda

Tipologia delle murature

blocchi di tufo faccia a vista

Elementi architettonici

Elementi decorativi

Tipologia degli infissi

Infissi

tradizionali

in legno

scuri

Stato di conservazione

Presenza di superfetazioni

Problemi statici

Stato conservazione:

- generale

mediamente conservato

- delle pertinenze

mediamente conservato

- delle strutture

mediamente conservato

- dei materiali

mediamente conservato



Data rilievo:

Aggiornamento scheda: **Ottobre 2019**

Toponimo n.i.

Estratto del Catasto Leopoldino



Estratto del Catasto di Impianto



Estratto della Carta Tecnica Regionale



Informazioni relative al contesto

Giacitura del terreno	sommità
Visibilità nel contesto	molto visibile
Area di pertinenza	poco articolato
Strada di accesso	sterrata
Sistemazioni esterne	piazzale sterrato
Alberi e arbusti	

Catasto

Foglio di mappa	109
Particella	124
Subalterno	

Catasto Leopoldino

Sezione	-
Foglio	-



L'edificio



Beni culturali ed edifici notificati ai sensi dell'art. 10 del D.lgs. 42/2004 e successive modifiche

Numero di archivio

Denominazione

Strada o via

Località

N. del Decreto Legge

Beni paesaggistici ai sensi dell'art. 134 del D.lgs. 42/2004, e successive modifiche

Aree art. 136, ex L.1497

Aree art. 142, comma c

PTCP - Aree di Pertinenza

SIR-SIC - Siti d'importanza regionale e comunitaria

PIANO STRUTTURALE

Sistemi di paesaggio - Titolo V

3. Le Crete senesi attraversate dalla Laurentana

U.T.O.E. - Titolo VIII

N.1 Asciano

Funzione agricola

Esclusiva funzione agricola

Dati generali

Tipologia edilizia

manufatti di servizio

Descrizione estesa



N. dei piani

1

Elementi costruttivi

Coperture

a capanna

Manto di copertura

lamiera

Volumi oltre gronda

Tipologia della gronda

Tipologia delle murature

blocchi di tufo faccia a vista

Elementi architettonici

Elementi decorativi

Tipologia degli infissi

Infissi

in alluminio

Stato di conservazione

Presenza di superfetazioni

Problemi statici

Stato conservazione:

- generale

mediamente conservato

- delle pertinenze

mediamente conservato

- delle strutture

mediamente conservato

- dei materiali

mediamente conservato



Data rilievo:

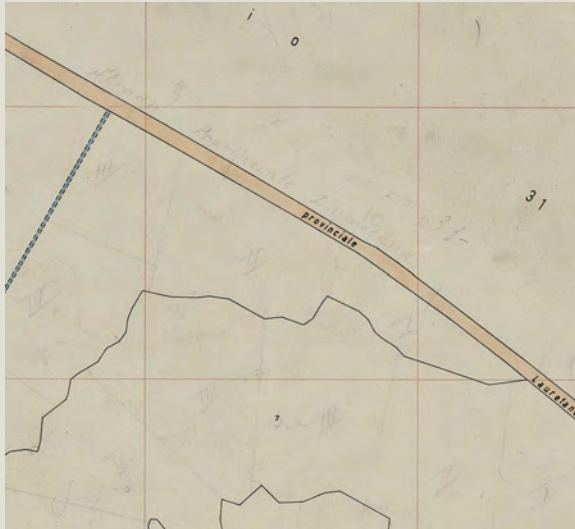
Aggiornamento scheda: **Ottobre 2019**

Toponimo n.i.

Estratto del Catasto Leopoldino



Estratto del Catasto di Impianto



Estratto della Carta Tecnica Regionale



Informazioni relative al contesto

Giacitura del terreno	pedecolle
Visibilità nel contesto	molto visibile
Area di pertinenza	poco articolato
Strada di accesso	sterrata
Sistemazioni esterne	erba
Alberi e arbusti	cipressi isolati

Catasto

Foglio di mappa	30
Particella	104
Subalterno	

Catasto Leopoldino

Sezione	-
Foglio	-



Data rilievo:

Aggiornamento scheda: **Ottobre 2019**

Toponimo n.i.

Estratto del Catasto Leopoldino



Estratto del Catasto di Impianto



Estratto della Carta Tecnica Regionale



Informazioni relative al contesto

Giacitura del terreno	pedecolle
Visibilità nel contesto	TOPONIMO NON ACCESSIBILE - DIRUTO
Area di pertinenza	
Strada di accesso	
Sistemazioni esterne	
Alberi e arbusti	

Catasto

Foglio di mappa	98
Particella	53
Subalterno	

Catasto Leopoldino

Sezione	-
Foglio	-



Data rilievo:

Aggiornamento scheda: **Ottobre 2019**

Toponimo n.i.

Estratto del Catasto Leopoldino



Estratto del Catasto di Impianto



Estratto della Carta Tecnica Regionale



Informazioni relative al contesto

Giacitura del terreno	fondovalle
Visibilità nel contesto	TOPONIMO NON ACCESSIBILE
Area di pertinenza	
Strada di accesso	
Sistemazioni esterne	
Alberi e arbusti	

Catasto

Foglio di mappa	67
Particella	21
Subalterno	

Catasto Leopoldino

Sezione	-
Foglio	-



L'edificio

Beni culturali ed edifici notificati ai sensi dell'art. 10 del D.lgs. 42/2004 e successive modifiche

Numero di archivio

Denominazione

Strada o via

Località

N. del Decreto Legge

Beni paesaggistici ai sensi dell'art. 134 del D.lgs. 42/2004, e successive modifiche

Aree art. 136, ex L.1497

Aree art. 142, comma c

PTCP - Aree di Pertinenza

SIR-SIC - Siti d'importanza regionale e comunitaria

PIANO STRUTTURALE

Sistemi di paesaggio - Titolo V

U.T.O.E. - Titolo VIII

Funzione agricola

Pertinenza dei beni storico-architettonici

3. Le Crete senesi attraversate dalla Laurentana

N.2 Arbia

Esclusiva funzione agricola

Dati generali

Tipologia edilizia

Descrizione estesa

N. dei piani

Elementi costruttivi

Coperture

Manto di copertura

Volumi oltre gronda

Tipologia della gronda

Tipologia delle murature

Elementi architettonici

Elementi decorativi

Tipologia degli infissi

Infissi

Stato di conservazione

Presenza di superfetazioni

Problemi statici

Stato conservazione:

- generale

- delle pertinenze

- delle strutture

- dei materiali



Data rilievo:

Aggiornamento scheda: **Ottobre 2019**

Collanza

Estratto del Catasto Leopoldino



Estratto del Catasto di Impianto



Estratto della Carta Tecnica Regionale



Informazioni relative al contesto

Giacitura del terreno	sommità
Visibilità nel contesto	molto visibile
Area di pertinenza	poco articolato
Strada di accesso	sterrata
Sistemazioni esterne	erba
Alberi e arbusti	gruppo di alberi

Catasto

Foglio di mappa	46
Particella	A
Subalterno	

Catasto Leopoldino

Sezione	RR
Foglio	9



L'edificio



Beni culturali ed edifici notificati ai sensi dell'art. 10 del D.lgs. 42/2004 e successive modifiche

Numero di archivio

AS_026P

Denominazione

Chiesa di San Giovanni Decollato a Collanza

Strada o via

Località

Collanza

N. del Decreto Legge

13/04/1996

Beni paesaggistici ai sensi dell'art. 134 del D.lgs. 42/2004, e successive modifiche

Aree art. 136, ex L.1497

Aree art. 142, comma c

PTCP - Aree di Pertinenza

Pertinenza degli aggregati

SIR-SIC - Siti d'importanza regionale e comunitaria

Crete di Camposodo e Crete di Leonina

PIANO STRUTTURALE

Sistemi di paesaggio - Titolo V

3. Le Crete senesi attraversate dalla Laurentana

U.T.O.E. - Titolo VIII

N.2 Arbia

Funzione agricola

Esclusiva funzione agricola

Dati generali

Tipologia edilizia

chiesa

Descrizione estesa

N. dei piani

1

Elementi costruttivi

Coperture

a capanna

Manto di copertura

coppi ed embrici vecchi

Volumi oltre gronda

Tipologia della gronda

in cotto

Tipologia delle murature

mattoni faccia a vista

Elementi architettonici

Elementi decorativi

Tipologia degli infissi

tradizionali

Infissi

in legno

Stato di conservazione

Presenza di superfetazioni

Problemi statici

Stato conservazione:

- generale

mediamente conservato

- delle pertinenze

mediamente conservato

- delle strutture

mediamente conservato

- dei materiali

mediamente conservato



Data rilievo:

Aggiornamento scheda: **Ottobre 2019**

Collanza

Estratto del Catasto Leopoldino



Estratto del Catasto di Impianto



Estratto della Carta Tecnica Regionale



Informazioni relative al contesto

Giacitura del terreno	sommità
Visibilità nel contesto	molto visibile
Area di pertinenza	poco articolato
Strada di accesso	sterrata
Sistemazioni esterne	erba
Alberi e arbusti	gruppo di alberi

Catasto

Foglio di mappa	46
Particella	15
Subalterno	

Catasto Leopoldino

Sezione	RR
Foglio	9



L'edificio



Beni culturali ed edifici notificati ai sensi dell'art. 10 del D.lgs. 42/2004 e successive modifiche

Numero di archivio

AS_026P

Denominazione

Canonica della Chiesa di San Giovanni Decollato

Strada o via

Località

Collanza

N. del Decreto Legge

13/04/1996

Beni paesaggistici ai sensi dell'art. 134 del D.lgs. 42/2004, e successive modifiche

Aree art. 136, ex L.1497

Aree art. 142, comma c

PTCP - Aree di Pertinenza

Pertinenza degli aggregati

SIR-SIC - Siti d'importanza regionale e comunitaria

Crete di Camposodo e Crete di Leonina

PIANO STRUTTURALE

Sistemi di paesaggio - Titolo V

3. Le Crete senesi attraversate dalla Laurentana

U.T.O.E. - Titolo VIII

N.2 Arbia

Funzione agricola

Esclusiva funzione agricola

Dati generali

Tipologia edilizia

canonica

Descrizione estesa

N. dei piani

2

Elementi costruttivi

Coperture

a capanna

Manto di copertura

coppi ed embrici vecchi

Volumi oltre gronda

Tipologia della gronda

in cotto

Tipologia delle murature

mattoni faccia a vista

Elementi architettonici

Elementi decorativi

Tipologia degli infissi

tradizionali

Infissi

in legno

Stato di conservazione

Presenza di superfetazioni

Problemi statici

Stato conservazione:

- generale

scadente

- delle pertinenze

scadente

- delle strutture

scadente

- dei materiali

scadente



Data rilievo: 10-dic-11 Aggiornamento scheda: Ottobre 2019

Toponimo n.i.

Estratto del Catasto Leopoldino



Estratto del Catasto di Impianto



Estratto della Carta Tecnica Regionale



Informazioni relative al contesto

Giacitura del terreno	pedecolle
Visibilità nel contesto	TOPONIMO NON ACCESSIBILE - DIRUTO
Area di pertinenza	
Strada di accesso	
Sistemazioni esterne	
Alberi e arbusti	

Catasto

Foglio di mappa	29
Particella	23
Subalterno	

Catasto Leopoldino

Sezione	-
Foglio	-



L'edificio

Beni culturali ed edifici notificati ai sensi dell'art. 10 del D.lgs. 42/2004 e successive modifiche

Numero di archivio

Denominazione

Strada o via

Località

N. del Decreto Legge

Beni paesaggistici ai sensi dell'art. 134 del D.lgs. 42/2004, e successive modifiche

Aree art. 136, ex L.1497

Aree art. 142, comma c

PTCP - Aree di Pertinenza

SIR-SIC - Siti d'importanza regionale e comunitaria

PIANO STRUTTURALE

Sistemi di paesaggio - Titolo V

U.T.O.E. - Titolo VIII

Funzione agricola

2. Arbia, porta di Siena e Pian delle Cortine

N.2 Arbia

Esclusiva funzione agricola

Dati generali

Tipologia edilizia

Descrizione estesa

N. dei piani

Elementi costruttivi

Coperture

Manto di copertura

Volumi oltre gronda

Tipologia della gronda

Tipologia delle murature

Elementi architettonici

Elementi decorativi

Tipologia degli infissi

Infissi

Stato di conservazione

Presenza di superfetazioni

Problemi statici

Stato conservazione:

- generale

- delle pertinenze

- delle strutture

- dei materiali



Data rilievo: 01-ott-19 Aggiornamento scheda: Ottobre 2019

Toponimo n.i.

Estratto del Catasto Leopoldino



Estratto del Catasto di Impianto



Estratto della Carta Tecnica Regionale



Informazioni relative al contesto

Giacitura del terreno	pedecolle
Visibilità nel contesto	discretamente visibile
Area di pertinenza	poco articolato
Strada di accesso	sterrata
Sistemazioni esterne	erba
Alberi e arbusti	gruppo di alberi
	alberi isolati

Catasto

Foglio di mappa	117
Particella	39
Subalterno	

Catasto Leopoldino

Sezione	-
Foglio	-



L'edificio



Beni culturali ed edifici notificati ai sensi dell'art. 10 del D.lgs. 42/2004 e successive modifiche

Numero di archivio

Denominazione

Strada o via

Località

N. del Decreto Legge

Beni paesaggistici ai sensi dell'art. 134 del D.lgs. 42/2004, e successive modifiche

Aree art. 136, ex L.1497

Aree art. 142, comma c

PTCP - Aree di Pertinenza

SIR-SIC - Siti d'importanza regionale e comunitaria

PIANO STRUTTURALE

Sistemi di paesaggio - Titolo V

U.T.O.E. - Titolo VIII

Funzione agricola

6. I versanti calanchivi di Monteoliveto, Chiusure e l'alveo dell'Ombrone

N.1 Asciano

Esclusiva funzione agricola

Dati generali

Tipologia edilizia

residenza

Descrizione estesa

N. dei piani

2

Elementi costruttivi

Coperture

a capanna

Manto di copertura

marsigliesi

Volumi oltre gronda

camino moderno

Tipologia della gronda

laterizio armato o c.a.

Tipologia delle murature

blocchi di cemento faccia a vista

mattoni nuovi

Elementi architettonici

scale esterne non tradizionali

Elementi decorativi

Tipologia degli infissi

tradizionali

Infissi

in legno

persiane

Stato di conservazione

Presenza di superfetazioni

Problemi statici

Stato conservazione:

- generale

mediamente conservato

- delle pertinenze

mediamente conservato

- delle strutture

mediamente conservato

- dei materiali

mediamente conservato



Data rilievo: 01-ott-19 Aggiornamento scheda: Ottobre 2019

Cimitero di Asciano

Estratto del Catasto Leopoldino



Estratto del Catasto di Impianto



Estratto della Carta Tecnica Regionale



Informazioni relative al contesto

Giacitura del terreno	fondovalle
Visibilità nel contesto	molto visibile
Area di pertinenza	molto articolato
Strada di accesso	sterrata
Sistemazioni esterne	piazzale sterrato
	erba
Alberi e arbusti	filare di cipressi
	alberi isolati
	gruppo di alberi

Catasto

Foglio di mappa	117
Particella	A+
Subalterno	

Catasto Leopoldino

Sezione	-
Foglio	-



L'edificio



Beni culturali ed edifici notificati ai sensi dell'art. 10 del D.lgs. 42/2004 e successive modifiche

Numero di archivio

Denominazione

Strada o via

Località

N. del Decreto Legge

Beni paesaggistici ai sensi dell'art. 134 del D.lgs. 42/2004, e successive modifiche

Aree art. 136, ex L.1497

Aree art. 142, comma c

PTCP - Aree di Pertinenza

SIR-SIC - Siti d'importanza regionale e comunitaria

PIANO STRUTTURALE

Sistemi di paesaggio - Titolo V

U.T.O.E. - Titolo VIII

Funzione agricola

Aree verdi collinari del centro storico di Asciano e San Francesco
si

Pertinenza dei beni storico-architettonici

6. I versanti calanchivi di Monteoliveto, Chiusure e l'alveo dell'Ombrone

N.1 Asciano

Esclusiva funzione agricola

Dati generali

Tipologia edilizia

cimitero

Descrizione estesa

N. dei piani

2

Elementi costruttivi

Coperture

a capanna

ad una falda

coppi ed embrici vecchi

altro

pietrame con commenti in calce

intonaci

porticati

loggiati originali

Manto di copertura

Volumi oltre gronda

Tipologia della gronda

Tipologia delle murature

Elementi architettonici

Elementi decorativi

Tipologia degli infissi

Infissi

non tradizionali

in alluminio

Stato di conservazione

Presenza di superfetazioni

Problemi statici

Stato conservazione:

- generale

buono

- delle pertinenze

buono

- delle strutture

buono

- dei materiali

buono



Cantoniera del Monte

Data rilievo:

Aggiornamento scheda: **Ottobre 2019**

Estratto del Catasto Leopoldino



Estratto del Catasto di Impianto



Estratto della Carta Tecnica Regionale



Informazioni relative al contesto

Giacitura del terreno

fondovalle

Visibilità nel contesto

TOPONIMO NON ACCESSIBILE - FERROVIA

Area di pertinenza

Strada di accesso

Sistemazioni esterne

Alberi e arbusti

Catasto

Foglio di mappa

86

Particella

26

Subalterno

Catasto Leopoldino

Sezione

-

Foglio

-

-



L'edificio

Beni culturali ed edifici notificati ai sensi dell'art. 10 del D.lgs. 42/2004 e successive modifiche

Numero di archivio

Denominazione

Strada o via

Località

N. del Decreto Legge

Beni paesaggistici ai sensi dell'art. 134 del D.lgs. 42/2004, e successive modifiche

Aree art. 136, ex L.1497

Aree art. 142, comma c

PTCP - Aree di Pertinenza

SIR-SIC - Siti d'importanza regionale e comunitaria

PIANO STRUTTURALE

Sistemi di paesaggio - Titolo V

U.T.O.E. - Titolo VIII

Funzione agricola

Form fields for archival and planning data, including empty rows and a pre-filled entry: '5. Torre e castello e la strada di Monte Sante Marie' under 'Sistemi di paesaggio - Titolo V'.

Dati generali

Tipologia edilizia

Descrizione estesa

N. dei piani

Form fields for general data: Typology, description, and number of floors.

Elementi costruttivi

Coperture

Manto di copertura

Volumi oltre gronda

Tipologia della gronda

Tipologia delle murature

Elementi architettonici

Elementi decorativi

Tipologia degli infissi

Infissi

Form fields for construction elements: roof, volumes, facade, architectural elements, and windows.

Stato di conservazione

Presenza di superfetazioni

Problemi statici

Stato conservazione:

- generale
- delle pertinenze
- delle strutture
- dei materiali

Form fields for conservation status: presence of superimpositions, static problems, and a detailed breakdown of conservation state.



Data rilievo: 10-dic-11 Aggiornamento scheda: Ottobre 2019

Toponimo n.i.

Estratto del Catasto Leopoldino



Estratto del Catasto di Impianto



Estratto della Carta Tecnica Regionale



Informazioni relative al contesto

Giacitura del terreno	pedecolle
Visibilità nel contesto	discretamente visibile
Area di pertinenza	poco articolato
Strada di accesso	asfalto
Sistemazioni esterne	piazzale
Alberi e arbusti	alberi isolati

Catasto

Foglio di mappa	114
Particella	12
Subalterno	

Catasto Leopoldino

Sezione	-
Foglio	-



L'edificio



Beni culturali ed edifici notificati ai sensi dell'art. 10 del D.lgs. 42/2004 e successive modifiche

Numero di archivio

Denominazione

Strada o via

Località

N. del Decreto Legge

Beni paesaggistici ai sensi dell'art. 134 del D.lgs. 42/2004, e successive modifiche

Aree art. 136, ex L.1497

Aree art. 142, comma c

si

PTCP - Aree di Pertinenza

SIR-SIC - Siti d'importanza regionale e comunitaria

PIANO STRUTTURALE

Sistemi di paesaggio - Titolo V

U.T.O.E. - Titolo VIII

Funzione agricola

3. Le Crete senesi attraversate dalla Laurentana

N.1 Asciano

Esclusiva funzione agricola

Dati generali

Tipologia edilizia

manufatti di servizio

Descrizione estesa

N. dei piani

1

Elementi costruttivi

Coperture

Manto di copertura

Volumi oltre gronda

Tipologia della gronda

Tipologia delle murature

Elementi architettonici

Elementi decorativi

Tipologia degli infissi

Infissi

a capanna

marsigliesi

correnti in legno orditi con pianelle in cotto

intonaci

tradizionali

in legno

in ferro

a capanna
marsigliesi
correnti in legno orditi con pianelle in cotto
intonaci
tradizionali
in legno
in ferro

Stato di conservazione

Presenza di superfetazioni

Problemi statici

Stato conservazione:

- generale

- delle pertinenze

- delle strutture

- dei materiali

--

--

--

--

buono

buono

buono

buono



Data rilievo: 10-dic-11 Aggiornamento scheda: Ottobre 2019

Toponimo n.i.

Estratto del Catasto Leopoldino



Estratto del Catasto di Impianto



Estratto della Carta Tecnica Regionale



Informazioni relative al contesto

Giacitura del terreno	pedecolle
Visibilità nel contesto	discretamente visibile
Area di pertinenza	poco articolato
Strada di accesso	sterrata
Sistemazioni esterne	piazzale sterrato
Alberi e arbusti	alberi isolati

Catasto

Foglio di mappa	83
Particella	55
Subalterno	

Catasto Leopoldino

Sezione	-
Foglio	-



L'edificio



Beni culturali ed edifici notificati ai sensi dell'art. 10 del D.lgs. 42/2004 e successive modifiche

Numero di archivio

Denominazione

Strada o via

Località

N. del Decreto Legge

Beni paesaggistici ai sensi dell'art. 134 del D.lgs. 42/2004, e successive modifiche

Aree art. 136, ex L.1497

Aree art. 142, comma c

PTCP - Aree di Pertinenza

SIR-SIC - Siti d'importanza regionale e comunitaria

PIANO STRUTTURALE

Sistemi di paesaggio - Titolo V

3. Le Crete senesi attraversate dalla Laurentana

U.T.O.E. - Titolo VIII

N.1 Asciano

Funzione agricola

Esclusiva funzione agricola

Dati generali

Tipologia edilizia

manufatti di servizio

Descrizione estesa

N. dei piani

1

Elementi costruttivi

Coperture

a capanna

Manto di copertura

marsigliesi

Volumi oltre gronda

Tipologia della gronda

Tipologia delle murature

blocchi di tufo faccia a vista

Elementi architettonici

Elementi decorativi

Tipologia degli infissi

tradizionali

Infissi

in legno

scuri

Stato di conservazione

Presenza di superfetazioni

Problemi statici

Stato conservazione:

- generale

mediamente conservato

- delle pertinenze

mediamente conservato

- delle strutture

mediamente conservato

- dei materiali

mediamente conservato



Data rilievo:

Aggiornamento scheda: **Ottobre 2019**

Edificio Ferrovie

Estratto del Catasto Leopoldino



Estratto del Catasto di Impianto



Estratto della Carta Tecnica Regionale



Informazioni relative al contesto

Giacitura del terreno

fondovalle

Visibilità nel contesto

TOPONIMO NON ACCESSIBILE - FERROVIA

Area di pertinenza

Strada di accesso

Sistemazioni esterne

Alberi e arbusti

Catasto

Foglio di mappa

62

Particella

53

Subalterno

Catasto Leopoldino

Sezione

-

Foglio

-



L'edificio

Beni culturali ed edifici notificati ai sensi dell'art. 10 del D.lgs. 42/2004 e successive modifiche

Numero di archivio

Denominazione

Strada o via

Località

N. del Decreto Legge

Beni paesaggistici ai sensi dell'art. 134 del D.lgs. 42/2004, e successive modifiche

Aree art. 136, ex L.1497

Aree art. 142, comma c

PTCP - Aree di Pertinenza

SIR-SIC - Siti d'importanza regionale e comunitaria

PIANO STRUTTURALE

Sistemi di paesaggio - Titolo V

U.T.O.E. - Titolo VIII

Funzione agricola

3. Le Crete senesi attraversate dalla Laurentana

N.1 Asciano

Esclusiva funzione agricola

Dati generali

Tipologia edilizia

Descrizione estesa

N. dei piani

Elementi costruttivi

Coperture

Manto di copertura

Volumi oltre gronda

Tipologia della gronda

Tipologia delle murature

Elementi architettonici

Elementi decorativi

Tipologia degli infissi

Infissi

Stato di conservazione

Presenza di superfetazioni

Problemi statici

Stato conservazione:

- generale

- delle pertinenze

- delle strutture

- dei materiali



Data rilievo:

Aggiornamento scheda: **Ottobre 2019**

Edificio Ferrovie

Estratto del Catasto Leopoldino



Estratto del Catasto di Impianto



Estratto della Carta Tecnica Regionale



Informazioni relative al contesto

Giacitura del terreno	fondovalle
Visibilità nel contesto	TOPONIMO NON ACCESSIBILE - FERROVIA
Area di pertinenza	
Strada di accesso	
Sistemazioni esterne	
Alberi e arbusti	

Catasto

Foglio di mappa	57
Particella	38
Subalterno	

Catasto Leopoldino

Sezione	-
Foglio	-



L'edificio

Beni culturali ed edifici notificati ai sensi dell'art. 10 del D.lgs. 42/2004 e successive modifiche

Numero di archivio

Denominazione

Strada o via

Località

N. del Decreto Legge

Beni paesaggistici ai sensi dell'art. 134 del D.lgs. 42/2004, e successive modifiche

Aree art. 136, ex L.1497

Aree art. 142, comma c

PTCP - Aree di Pertinenza

SIR-SIC - Siti d'importanza regionale e comunitaria

PIANO STRUTTURALE

Sistemi di paesaggio - Titolo V

U.T.O.E. - Titolo VIII

Funzione agricola

3. Le Crete senesi attraversate dalla Laurentana

N.1 Asciano

Esclusiva funzione agricola

Dati generali

Tipologia edilizia

Descrizione estesa

N. dei piani

Elementi costruttivi

Coperture

Manto di copertura

Volumi oltre gronda

Tipologia della gronda

Tipologia delle murature

Elementi architettonici

Elementi decorativi

Tipologia degli infissi

Infissi

Stato di conservazione

Presenza di superfetazioni

Problemi statici

Stato conservazione:

- generale

- delle pertinenze

- delle strutture

- dei materiali



Data rilievo:

Aggiornamento scheda: **Ottobre 2019**

Cantoniera di Graglie

Estratto del Catasto Leopoldino



Estratto del Catasto di Impianto



Estratto della Carta Tecnica Regionale



Informazioni relative al contesto

Giacitura del terreno

fondovalle

Visibilità nel contesto

TOPONIMO NON ACCESSIBILE - FERROVIA

Area di pertinenza

Strada di accesso

Sistemazioni esterne

Alberi e arbusti

Catasto

Foglio di mappa

21

Particella

66_67

Subalterno

Catasto Leopoldino

Sezione

-

Foglio

-



L'edificio

Beni culturali ed edifici notificati ai sensi dell'art. 10 del D.lgs. 42/2004 e successive modifiche

Numero di archivio

Denominazione

Strada o via

Località

N. del Decreto Legge

Beni paesaggistici ai sensi dell'art. 134 del D.lgs. 42/2004, e successive modifiche

Aree art. 136, ex L.1497

Aree art. 142, comma c

si

PTCP - Aree di Pertinenza

SIR-SIC - Siti d'importanza regionale e comunitaria

PIANO STRUTTURALE

Sistemi di paesaggio - Titolo V

3. Le Crete senesi attraversate dalla Laurentana

U.T.O.E. - Titolo VIII

N.2 Arbia

Funzione agricola

Esclusiva funzione agricola

Dati generali

Tipologia edilizia

Descrizione estesa

N. dei piani

Elementi costruttivi

Coperture

Manto di copertura

Volumi oltre gronda

Tipologia della gronda

Tipologia delle murature

Elementi architettonici

Elementi decorativi

Tipologia degli infissi

Infissi

Stato di conservazione

Presenza di superfetazioni

Problemi statici

Stato conservazione:

- generale

- delle pertinenze

- delle strutture

- dei materiali



Data rilievo: 10-dic-11 Aggiornamento scheda: Ottobre 2019

Toponimo n.i.

Estratto del Catasto Leopoldino



Estratto del Catasto di Impianto



Estratto della Carta Tecnica Regionale



Informazioni relative al contesto

Giacitura del terreno	mezzacosta
Visibilità nel contesto	poco visibile
Area di pertinenza	poco articolato
Strada di accesso	sterrata
Sistemazioni esterne	piazzale sterrato
Alberi e arbusti	alberi isolati

Catasto

Foglio di mappa	65
Particella	19
Subalterno	

Catasto Leopoldino

Sezione	-
Foglio	-



L'edificio



Beni culturali ed edifici notificati ai sensi dell'art. 10 del D.lgs. 42/2004 e successive modifiche

Numero di archivio

Denominazione

Strada o via

Località

N. del Decreto Legge

Beni paesaggistici ai sensi dell'art. 134 del D.lgs. 42/2004, e successive modifiche

Aree art. 136, ex L.1497

Aree art. 142, comma c

PTCP - Aree di Pertinenza

SIR-SIC - Siti d'importanza regionale e comunitaria

PIANO STRUTTURALE

Sistemi di paesaggio - Titolo V

5. Torre e castello e la strada di Monte Sante Marie

U.T.O.E. - Titolo VIII

N.1 Asciano

Funzione agricola

Esclusiva funzione agricola

Dati generali

Tipologia edilizia

manufatti di servizio

Descrizione estesa

N. dei piani

1

Elementi costruttivi

Coperture

ad una falda

Manto di copertura

lamiera

Volumi oltre gronda

Tipologia della gronda

Tipologia delle murature

Elementi architettonici

Elementi decorativi

Tipologia degli infissi

Infissi

Stato di conservazione

Presenza di superfetazioni

Problemi statici

Stato conservazione:

- generale

scadente

- delle pertinenze

scadente

- delle strutture

scadente

- dei materiali

scadente




Data rilievo:

Aggiornamento scheda: **Ottobre 2019**

Toponimo n.i.

Estratto del Catasto Leopoldino



Estratto del Catasto di Impianto



Estratto della Carta Tecnica Regionale



Informazioni relative al contesto

Giacitura del terreno	pedecolle
Visibilità nel contesto	TOPONIMO NON ACCESSIBILE
Area di pertinenza	
Strada di accesso	
Sistemazioni esterne	
Alberi e arbusti	

Catasto

Foglio di mappa	20
Particella	29
Subalterno	

Catasto Leopoldino

Sezione	-
Foglio	-



L'edificio

Beni culturali ed edifici notificati ai sensi dell'art. 10 del D.lgs. 42/2004 e successive modifiche

Numero di archivio

Denominazione

Strada o via

Località

N. del Decreto Legge

Beni paesaggistici ai sensi dell'art. 134 del D.lgs. 42/2004, e successive modifiche

Aree art. 136, ex L.1497

Aree art. 142, comma c

PTCP - Aree di Pertinenza

SIR-SIC - Siti d'importanza regionale e comunitaria

PIANO STRUTTURALE

Sistemi di paesaggio - Titolo V

U.T.O.E. - Titolo VIII

Funzione agricola

3. Le Crete senesi attraversate dalla Laurentana

N.2 Arbia

Esclusiva funzione agricola

Dati generali

Tipologia edilizia

Descrizione estesa

N. dei piani

Elementi costruttivi

Coperture

Manto di copertura

Volumi oltre gronda

Tipologia della gronda

Tipologia delle murature

Elementi architettonici

Elementi decorativi

Tipologia degli infissi

Infissi

Stato di conservazione

Presenza di superfetazioni

Problemi statici

Stato conservazione:

- generale

- delle pertinenze

- delle strutture

- dei materiali



Cimitero di Torre a Castello

Data rilievo: 01-ott-19 Aggiornamento scheda: Ottobre 2019

Estratto del Catasto Leopoldino



Estratto del Catasto di Impianto



Estratto della Carta Tecnica Regionale



Informazioni relative al contesto

Giacitura del terreno	crinale
Visibilità nel contesto	discretamente visibile
Area di pertinenza	poco articolato
Strada di accesso	sterrata
Sistemazioni esterne	erba piazzale sterrato
Alberi e arbusti	cipressi isolati gruppo di alberi alberi isolati

Catasto

Foglio di mappa	22
Particella	A
Subalterno	

Catasto Leopoldino

Sezione	-
Foglio	-



L'edificio



Beni culturali ed edifici notificati ai sensi dell'art. 10 del D.lgs. 42/2004 e successive modifiche

Numero di archivio

Denominazione

Strada o via

Località

N. del Decreto Legge

Beni paesaggistici ai sensi dell'art. 134 del D.lgs. 42/2004, e successive modifiche

Aree art. 136, ex L.1497

Aree art. 142, comma c

PTCP - Aree di Pertinenza

Pertinenza degli aggregati

SIR-SIC - Siti d'importanza regionale e comunitaria

PIANO STRUTTURALE

Sistemi di paesaggio - Titolo V

5. Torre e castello e la strada di Monte Sante Marie

U.T.O.E. - Titolo VIII

N.2 Arbia

Funzione agricola

Esclusiva funzione agricola

Dati generali

Tipologia edilizia

cimitero

Descrizione estesa

N. dei piani

1

Elementi costruttivi

Coperture

a capanna

piana

Manto di copertura

coppi ed embrici vecchi

Volumi oltre gronda

Tipologia della gronda

altro

Tipologia delle murature

intonaci

mattoni nuovi

Elementi architettonici

Elementi decorativi

Tipologia degli infissi

tradizionali

Infissi

in legno

Stato di conservazione

Presenza di superfetazioni

Problemi statici

Stato conservazione:

- generale

mediamente conservato

- delle pertinenze

mediamente conservato

- delle strutture

mediamente conservato

- dei materiali

mediamente conservato



Data rilievo: **01-ott-19** Aggiornamento scheda: **Ottobre 2019**

Gravina

Estratto del Catasto Leopoldino



Estratto del Catasto di Impianto



Estratto della Carta Tecnica Regionale



Informazioni relative al contesto

Giacitura del terreno	sommità
Visibilità nel contesto	TOPONIMO NON ACCESSIBILE
Area di pertinenza	molto articolato
Strada di accesso	sterrata
Sistemazioni esterne	erba giardino
Alberi e arbusti	gruppo di alberi

Catasto

Foglio di mappa	22
Particella	80
Subalterno	

Catasto Leopoldino

Sezione	-
Foglio	-



Data rilievo: 01-ott-19 Aggiornamento scheda: Ottobre 2019

Gravina

Estratto del Catasto Leopoldino



Estratto del Catasto di Impianto



Estratto della Carta Tecnica Regionale



Informazioni relative al contesto

Giacitura del terreno	sommità
Visibilità nel contesto	TOPONIMO NON ACCESSIBILE
Area di pertinenza	molto articolato
Strada di accesso	sterrata
Sistemazioni esterne	erba
	giardino
Alberi e arbusti	gruppo di alberi

Catasto

Foglio di mappa	22
Particella	80
Subalterno	

Catasto Leopoldino

Sezione	-
Foglio	-



L'edificio



Beni culturali ed edifici notificati ai sensi dell'art. 10 del D.lgs. 42/2004 e successive modifiche

Numero di archivio

Denominazione

Strada o via

Località

N. del Decreto Legge

Beni paesaggistici ai sensi dell'art. 134 del D.lgs. 42/2004, e successive modifiche

Aree art. 136, ex L.1497

Aree art. 142, comma c

PTCP - Aree di Pertinenza

SIR-SIC - Siti d'importanza regionale e comunitaria

PIANO STRUTTURALE

Sistemi di paesaggio - Titolo V

5. Torre e castello e la strada di Monte Sante Marie

U.T.O.E. - Titolo VIII

N.2 Arbia

Funzione agricola

Esclusiva funzione agricola

Dati generali

Tipologia edilizia

Descrizione estesa

N. dei piani

Elementi costruttivi

Coperture

Manto di copertura

Volumi oltre gronda

Tipologia della gronda

Tipologia delle murature

Elementi architettonici

Elementi decorativi

Tipologia degli infissi

Infissi

Stato di conservazione

Presenza di superfetazioni

Problemi statici

Stato conservazione:

- generale

buono

- delle pertinenze

buono

- delle strutture

buono

- dei materiali

buono



Data rilievo: 01-ott-19 Aggiornamento scheda: Ottobre 2019

Gravina

Estratto del Catasto Leopoldino



Estratto del Catasto di Impianto



Estratto della Carta Tecnica Regionale



Informazioni relative al contesto

Giacitura del terreno	sommità
Visibilità nel contesto	TOPONIMO NON ACCESSIBILE
Area di pertinenza	molto articolato
Strada di accesso	sterrata
Sistemazioni esterne	erba
	giardino
Alberi e arbusti	gruppo di alberi

Catasto


Foglio di mappa	22
Particella	80
Subalterno	

Catasto Leopoldino

Sezione	I
Foglio	9



L'edificio



Beni culturali ed edifici notificati ai sensi dell'art. 10 del D.lgs. 42/2004 e successive modifiche

Numero di archivio

Denominazione

Strada o via

Località

N. del Decreto Legge

Beni paesaggistici ai sensi dell'art. 134 del D.lgs. 42/2004, e successive modifiche

Aree art. 136, ex L.1497

Aree art. 142, comma c

PTCP - Aree di Pertinenza

SIR-SIC - Siti d'importanza regionale e comunitaria

PIANO STRUTTURALE

Sistemi di paesaggio - Titolo V

5. Torre e castello e la strada di Monte Sante Marie

U.T.O.E. - Titolo VIII

N.2 Arbia

Funzione agricola

Esclusiva funzione agricola

Dati generali

Tipologia edilizia

Descrizione estesa

N. dei piani

Elementi costruttivi

Coperture

Manto di copertura

Volumi oltre gronda

Tipologia della gronda

Tipologia delle murature

Elementi architettonici

Elementi decorativi

Tipologia degli infissi

Infissi

Stato di conservazione

Presenza di superfetazioni

Problemi statici

Stato conservazione:

- generale

buono

- delle pertinenze

buono

- delle strutture

buono

- dei materiali

buono



Data rilievo: 01-ott-19 Aggiornamento scheda: Ottobre 2019

Canapaiona

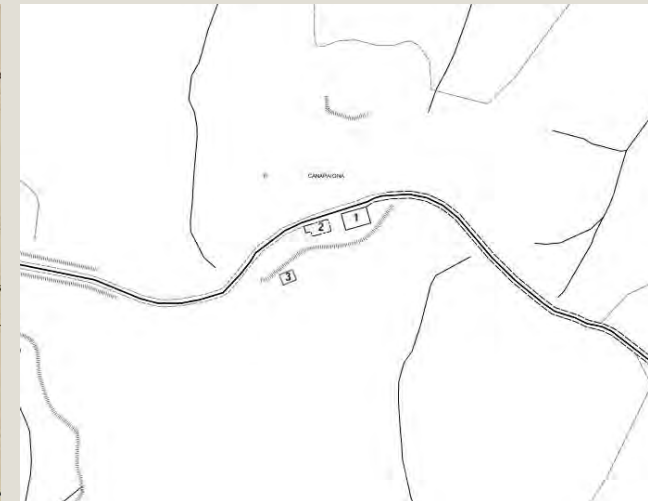
Estratto del Catasto Leopoldino



Estratto del Catasto di Impianto



Estratto della Carta Tecnica Regionale



Informazioni relative al contesto

Giacitura del terreno	fondovalle
Visibilità nel contesto	discretamente visibile
Area di pertinenza	molto articolato
Strada di accesso	sterrata
Sistemazioni esterne	giardino
	erba
	piazzale sterrato
Alberi e arbusti	gruppo di alberi
	alberi isolati

Catasto

Foglio di mappa	3
Particella	1
Subalterno	

Catasto Leopoldino

Sezione	1
Foglio	9



Data rilievo: **01-ott-19** Aggiornamento scheda: **Ottobre 2019**

Canapaiona

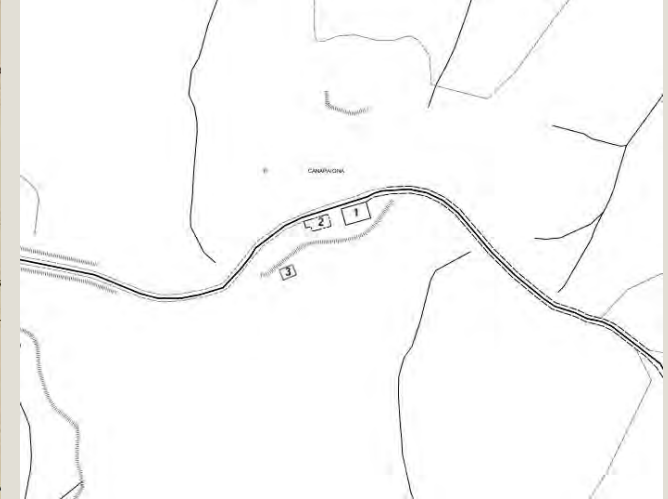
Estratto del Catasto Leopoldino



Estratto del Catasto di Impianto



Estratto della Carta Tecnica Regionale



Informazioni relative al contesto

Giacitura del terreno	fondovalle
Visibilità nel contesto	discretamente visibile
Area di pertinenza	molto articolato
Strada di accesso	sterrata
Sistemazioni esterne	giardino
	erba
	piazzale sterrato
Alberi e arbusti	gruppo di alberi
	alberi isolati

Catasto

Foglio di mappa	3
Particella	1
Subalterno	

Catasto Leopoldino

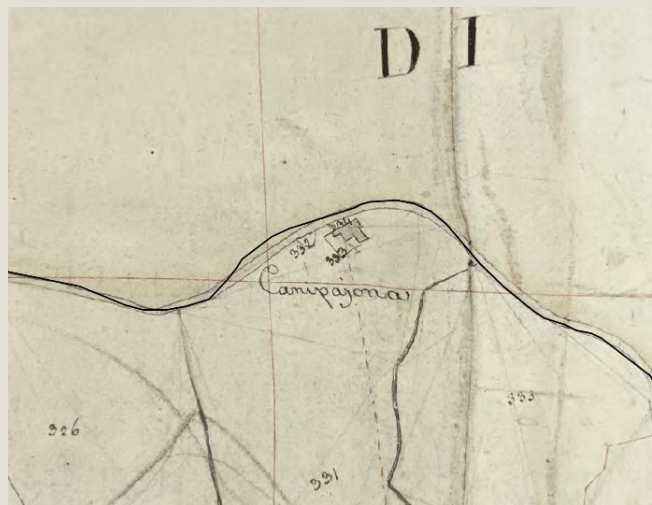
Sezione	1
Foglio	9



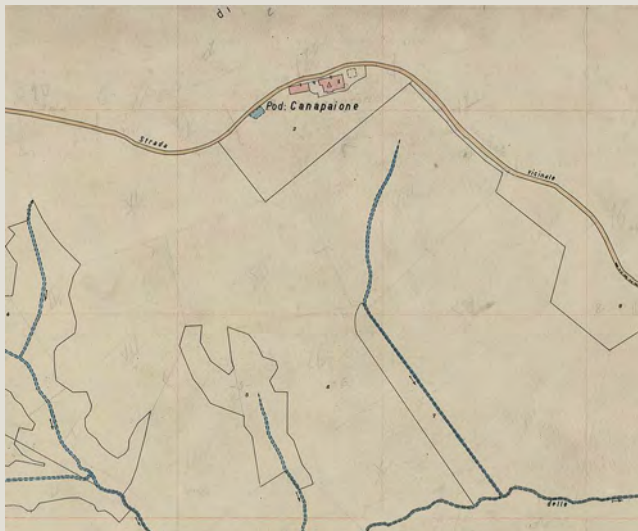
Data rilievo: 01-ott-19 Aggiornamento scheda: Ottobre 2019

Canapaiona

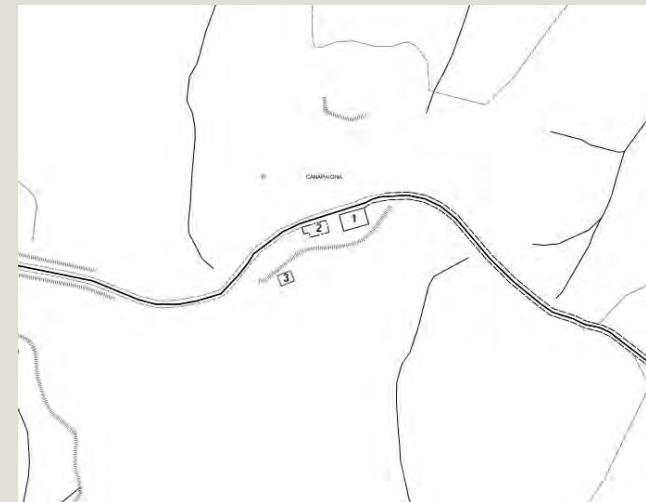
Estratto del Catasto Leopoldino



Estratto del Catasto di Impianto



Estratto della Carta Tecnica Regionale



Informazioni relative al contesto

Giacitura del terreno	fondovalle
Visibilità nel contesto	discretamente visibile
Area di pertinenza	molto articolato
Strada di accesso	sterrata
Sistemazioni esterne	giardino
	erba
	piazzale sterrato
Alberi e arbusti	gruppo di alberi
	alberi isolati

Catasto

Foglio di mappa	3
Particella	1
Subalterno	

Catasto Leopoldino

Sezione	1
Foglio	9



L'edificio



Beni culturali ed edifici notificati ai sensi dell'art. 10 del D.lgs. 42/2004 e successive modifiche

Numero di archivio

Denominazione

Strada o via

Località

N. del Decreto Legge

Beni paesaggistici ai sensi dell'art. 134 del D.lgs. 42/2004, e successive modifiche

Aree art. 136, ex L.1497

Aree art. 142, comma c

PTCP - Aree di Pertinenza

SIR-SIC - Siti d'importanza regionale e comunitaria

PIANO STRUTTURALE

Sistemi di paesaggio - Titolo V

U.T.O.E. - Titolo VIII

Funzione agricola

5. Torre e castello e la strada di Monte Sante Marie
N.2 Arbia
Esclusiva funzione agricola

Dati generali

Tipologia edilizia	manufatti accessori
Descrizione estesa	tettoia in legno per rimessa macchine
N. dei piani	1

Elementi costruttivi

Coperture	a capanna
Manto di copertura	marsigliesi
Volumi oltre gronda	
Tipologia della gronda	altro
Tipologia delle murature	struttura in legno
Elementi architettonici	
Elementi decorativi	
Tipologia degli infissi	
Infissi	assenti

Stato di conservazione

Presenza di superfetazioni	
Problemi statici	
Stato conservazione:	
- generale	buono
- delle pertinenze	buono
- delle strutture	buono
- dei materiali	buono



Data rilievo: 10-dic-11 Aggiornamento scheda: Ottobre 2019

Toponimo n.i.

Estratto del Catasto Leopoldino



Estratto del Catasto di Impianto



Estratto della Carta Tecnica Regionale



Informazioni relative al contesto

Giacitura del terreno	mezzacosta
Visibilità nel contesto	poco visibile
Area di pertinenza	poco articolato
Strada di accesso	sterrata
Sistemazioni esterne	piazzale sterrato
Alberi e arbusti	gruppo di alberi

Catasto

Foglio di mappa	17
Particella	29
Subalterno	

Catasto Leopoldino

Sezione	-
Foglio	-



L'edificio



Beni culturali ed edifici notificati ai sensi dell'art. 10 del D.lgs. 42/2004 e successive modifiche

Numero di archivio

Denominazione

Strada o via

Località

N. del Decreto Legge

Beni paesaggistici ai sensi dell'art. 134 del D.lgs. 42/2004, e successive modifiche

Aree art. 136, ex L.1497

Aree art. 142, comma c

PTCP - Aree di Pertinenza

SIR-SIC - Siti d'importanza regionale e comunitaria

PIANO STRUTTURALE

Sistemi di paesaggio - Titolo V

3. Le Crete senesi attraversate dalla Laurentana

U.T.O.E. - Titolo VIII

N.2 Arbia

Funzione agricola

Esclusiva funzione agricola

Dati generali

Tipologia edilizia

manufatti di servizio

Descrizione estesa

N. dei piani

1

Elementi costruttivi

Coperture

ad una falda

Manto di copertura

marsigliesi

Volumi oltre gronda

Tipologia della gronda

in laterizio

Tipologia delle murature

pietrame e mattoni con commenti in cemento

Elementi architettonici

Elementi decorativi

Tipologia degli infissi

non tradizionali

Infissi

in ferro

Stato di conservazione

Presenza di superfetazioni

Problemi statici

Stato conservazione:

- generale

mediamente conservato

- delle pertinenze

mediamente conservato

- delle strutture

mediamente conservato

- dei materiali

mediamente conservato



Data rilievo:

Aggiornamento scheda: **Ottobre 2019**

Edificio Ferrovie

Estratto del Catasto Leopoldino



Estratto del Catasto di Impianto



Estratto della Carta Tecnica Regionale



Informazioni relative al contesto

Giacitura del terreno	fondovalle
Visibilità nel contesto	TOPONIMO NON ACCESSIBILE - FERROVIA
Area di pertinenza	
Strada di accesso	
Sistemazioni esterne	
Alberi e arbusti	

Catasto

Foglio di mappa	15
Particella	23
Subalterno	

Catasto Leopoldino

Sezione	-
Foglio	-



L'edificio

Beni culturali ed edifici notificati ai sensi dell'art. 10 del D.lgs. 42/2004 e successive modifiche

Numero di archivio

Denominazione

Strada o via

Località

N. del Decreto Legge

Beni paesaggistici ai sensi dell'art. 134 del D.lgs. 42/2004, e successive modifiche

Aree art. 136, ex L.1497

Aree art. 142, comma c

PTCP - Aree di Pertinenza

SIR-SIC - Siti d'importanza regionale e comunitaria

PIANO STRUTTURALE

Sistemi di paesaggio - Titolo V

U.T.O.E. - Titolo VIII

Funzione agricola

3. Le Crete senesi attraversate dalla Laurentana

N.2 Arbia

Esclusiva funzione agricola

Dati generali

Tipologia edilizia

Descrizione estesa

N. dei piani

Elementi costruttivi

Coperture

Manto di copertura

Volumi oltre gronda

Tipologia della gronda

Tipologia delle murature

Elementi architettonici

Elementi decorativi

Tipologia degli infissi

Infissi

Stato di conservazione

Presenza di superfetazioni

Problemi statici

Stato conservazione:

- generale

- delle pertinenze

- delle strutture

- dei materiali



Data rilievo:

Aggiornamento scheda: **Ottobre 2019**

Toponimo n.i.

Estratto del Catasto Leopoldino



Estratto del Catasto di Impianto



Estratto della Carta Tecnica Regionale



Informazioni relative al contesto

Giacitura del terreno	pianura
Visibilità nel contesto	molto visibile
Area di pertinenza	poco articolato
Strada di accesso	sterrata
Sistemazioni esterne	erba
Alberi e arbusti	

Catasto

Foglio di mappa	147
Particella	210
Subalterno	1,2

Catasto Leopoldino

Sezione	-
Foglio	-



L'edificio



Beni culturali ed edifici notificati ai sensi dell'art. 10 del D.lgs. 42/2004 e successive modifiche

Beni paesaggistici ai sensi dell'art. 134 del D.lgs. 42/2004, e successive modifiche

PTCP - Aree di Pertinenza

SIR-SIC - Siti d'importanza regionale e comunitaria

PIANO STRUTTURALE

Numero di archivio

Denominazione

Strada o via

Località

N. del Decreto Legge

Aree art. 136, ex L.1497

Aree art. 142, comma c

Sistemi di paesaggio - Titolo V

U.T.O.E. - Titolo VIII

Funzione agricola

5. Torre e castello e la strada di Monte Sante Marie
N.1 Asciano
Prevalente funzione agricola

Dati generali

Tipologia edilizia

Descrizione estesa

--

N. dei piani

--

Elementi costruttivi

Coperture

Manto di copertura

--

Volumi oltre gronda

--

Tipologia della gronda

--

Tipologia delle murature

--

Elementi architettonici

--

Elementi decorativi

--

Tipologia degli infissi

--

Infissi

--

Stato di conservazione

Presenza di superfetazioni

--

Problemi statici

--

--

--

Stato conservazione:

- generale

pessimo

- delle pertinenze

pessimo

- delle strutture

pessimo

- dei materiali

pessimo



Data rilievo: 20-feb-12 Aggiornamento scheda: Ottobre 2019

Toponimo n.i.

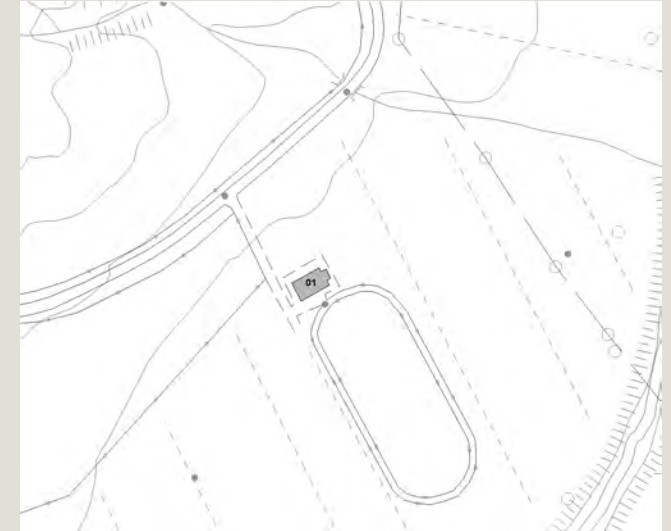
Estratto del Catasto Leopoldino



Estratto del Catasto di Impianto



Estratto della Carta Tecnica Regionale



Informazioni relative al contesto

Giacitura del terreno	fondovalle
Visibilità nel contesto	discretamente visibile
Area di pertinenza	poco articolato
Strada di accesso	sterrata
Sistemazioni esterne	erba
Alberi e arbusti	

Catasto

Foglio di mappa	158
Particella	89
Subalterno	

Catasto Leopoldino

Sezione	-
Foglio	-



L'edificio



Beni culturali ed edifici notificati ai sensi dell'art. 10 del D.lgs. 42/2004 e successive modifiche

Numero di archivio

Denominazione

Strada o via

Località

N. del Decreto Legge

Beni paesaggistici ai sensi dell'art. 134 del D.lgs. 42/2004, e successive modifiche

Aree art. 136, ex L.1497

Aree art. 142, comma c

PTCP - Aree di Pertinenza

SIR-SIC - Siti d'importanza regionale e comunitaria

PIANO STRUTTURALE

Sistemi di paesaggio - Titolo V

U.T.O.E. - Titolo VIII

Funzione agricola

6. I versanti calanchivi di Monteoliveto, Chiusure e l'alveo dell'Ombro
N.1 Asciano
Esclusiva funzione agricola

Dati generali

Tipologia edilizia	tettoia
Descrizione estesa	
N. dei piani	

Elementi costruttivi

Coperture	a capanna
Manto di copertura	eternit
Volumi oltre gronda	
Tipologia della gronda	
Tipologia delle murature	
Elementi architettonici	
Elementi decorativi	
Tipologia degli infissi	
Infissi	

Stato di conservazione

Presenza di superfetazioni	
Problemi statici	
Stato conservazione:	
- generale	mediamente conservato
- delle pertinenze	mediamente conservato
- delle strutture	mediamente conservato
- dei materiali	mediamente conservato



Data rilievo: 10-dic-12 Aggiornamento scheda: Ottobre 2019

Toponimo n.i.

Estratto del Catasto Leopoldino



Estratto del Catasto di Impianto



Estratto della Carta Tecnica Regionale



Informazioni relative al contesto

Giacitura del terreno	pedecolle
Visibilità nel contesto	molto visibile
Area di pertinenza	poco articolato
Strada di accesso	sterrata
Sistemazioni esterne	erba
Alberi e arbusti	

Catasto

Foglio di mappa	132
Particella	24
Subalterno	

Catasto Leopoldino

Sezione	-
Foglio	-



L'edificio



Beni culturali ed edifici notificati ai sensi dell'art. 10 del D.lgs. 42/2004 e successive modifiche

Numero di archivio

Denominazione

Strada o via

Località

N. del Decreto Legge

Beni paesaggistici ai sensi dell'art. 134 del D.lgs. 42/2004, e successive modifiche

Aree art. 136, ex L.1497

Aree art. 142, comma c

PTCP - Aree di Pertinenza

SIR-SIC - Siti d'importanza regionale e comunitaria

PIANO STRUTTURALE

Sistemi di paesaggio - Titolo V

1. Asciano e il fronte termale del travertino

U.T.O.E. - Titolo VIII

N.1 Asciano

Funzione agricola

Esclusiva funzione agricola

Dati generali

Tipologia edilizia

manufatti di servizio

Descrizione estesa

N. dei piani

1

Elementi costruttivi

Coperture

ad una falda

Manto di copertura

marsigliesi

Volumi oltre gronda

Tipologia della gronda

altro

Tipologia delle murature

blocchi di cemento faccia a vista

Elementi architettonici

Elementi decorativi

Tipologia degli infissi

Infissi

assenti

Stato di conservazione

Presenza di superfetazioni

Problemi statici

Stato conservazione:

- generale

mediamente conservato

- delle pertinenze

mediamente conservato

- delle strutture

mediamente conservato

- dei materiali

mediamente conservato



Data rilievo:

Aggiornamento scheda: **Ottobre 2019**

Toponimo n.i.

Estratto del Catasto Leopoldino



Estratto del Catasto di Impianto



Estratto della Carta Tecnica Regionale



Informazioni relative al contesto

Giacitura del terreno

fondovalle

Visibilità nel contesto

TOPONIMO NON ACCESSIBILE

Area di pertinenza

Strada di accesso

Sistemazioni esterne

Alberi e arbusti

Catasto

Foglio di mappa

129

Particella

33

Subalterno

Catasto Leopoldino

Sezione

Foglio



L'edificio

Beni culturali ed edifici notificati ai sensi dell'art. 10 del D.lgs. 42/2004 e successive modifiche

Numero di archivio

Denominazione

Strada o via

Località

N. del Decreto Legge

Beni paesaggistici ai sensi dell'art. 134 del D.lgs. 42/2004, e successive modifiche

Aree art. 136, ex L.1497

Aree art. 142, comma c

PTCP - Aree di Pertinenza

SIR-SIC - Siti d'importanza regionale e comunitaria

PIANO STRUTTURALE

Sistemi di paesaggio - Titolo V

U.T.O.E. - Titolo VIII

Funzione agricola

6. I versanti calanchivi di Monteoliveto, Chiusure e l'alveo dell'Ombrone

N.1 Asciano

Esclusiva funzione agricola

Dati generali

Tipologia edilizia

Descrizione estesa

N. dei piani

Elementi costruttivi

Coperture

Manto di copertura

Volumi oltre gronda

Tipologia della gronda

Tipologia delle murature

Elementi architettonici

Elementi decorativi

Tipologia degli infissi

Infissi

Stato di conservazione

Presenza di superfetazioni

Problemi statici

Stato conservazione:

- generale

- delle pertinenze

- delle strutture

- dei materiali



Data rilievo:

Aggiornamento scheda: **Ottobre 2019**

Toponimo n.i.

Estratto del Catasto Leopoldino



Estratto del Catasto di Impianto



Estratto della Carta Tecnica Regionale



Informazioni relative al contesto

Giacitura del terreno

fondovalle

Visibilità nel contesto

TOPONIMO NON ACCESSIBILE

Area di pertinenza

Strada di accesso

Sistemazioni esterne

Alberi e arbusti

Catasto

Foglio di mappa

134

Particella

40,47,78,80,83,87

Subalterno

Catasto Leopoldino

Sezione

-

Foglio

-



L'edificio

Beni culturali ed edifici notificati ai sensi dell'art. 10 del D.lgs. 42/2004 e successive modifiche

Numero di archivio

Denominazione

Strada o via

Località

N. del Decreto Legge

Beni paesaggistici ai sensi dell'art. 134 del D.lgs. 42/2004, e successive modifiche

Aree art. 136, ex L.1497

Aree art. 142, comma c

PTCP - Aree di Pertinenza

SIR-SIC - Siti d'importanza regionale e comunitaria

PIANO STRUTTURALE

Sistemi di paesaggio - Titolo V

U.T.O.E. - Titolo VIII

Funzione agricola

Aree verdi collinari del centro storico di Asciano e San Francesco

Pertinenza dei beni storico-architettonici

6. I versanti calanchivi di Monteoliveto, Chiusure e l'alveo dell'Ombrone

N.1 Asciano

Esclusiva funzione agricola

Dati generali

Tipologia edilizia

Descrizione estesa

--

N. dei piani

--

Elementi costruttivi

Coperture

Manto di copertura

--

Volumi oltre gronda

--

Tipologia della gronda

--

Tipologia delle murature

--

Elementi architettonici

--

Elementi decorativi

--

Tipologia degli infissi

--

Infissi

--

Stato di conservazione

Presenza di superfetazioni

--

Problemi statici

--

--

Stato conservazione:

- generale

--

- delle pertinenze

--

- delle strutture

--

- dei materiali

--



Data rilievo: 01-ott-19 Aggiornamento scheda: Ottobre 2019

Toponimo n.i.

Estratto del Catasto Leopoldino



Estratto del Catasto di Impianto



Estratto della Carta Tecnica Regionale



Informazioni relative al contesto

Giacitura del terreno	pedecolle
Visibilità nel contesto	discretamente visibile
Area di pertinenza	poco articolato
Strada di accesso	sterrata
Sistemazioni esterne	erba
Alberi e arbusti	gruppo di alberi
	alberi isolati

Catasto

Foglio di mappa	172
Particella	50
Subalterno	

Catasto Leopoldino

Sezione	-
Foglio	-



L'edificio



Beni culturali ed edifici notificati ai sensi dell'art. 10 del D.lgs. 42/2004 e successive modifiche

Numero di archivio

Denominazione

Strada o via

Località

N. del Decreto Legge

Beni paesaggistici ai sensi dell'art. 134 del D.lgs. 42/2004, e successive modifiche

Aree art. 136, ex L.1497

Aree art. 142, comma c

PTCP - Aree di Pertinenza

SIR-SIC - Siti d'importanza regionale e comunitaria

PIANO STRUTTURALE

Sistemi di paesaggio - Titolo V

U.T.O.E. - Titolo VIII

Funzione agricola

6. I versanti calanchivi di Monteoliveto, Chiusure e l'alveo dell'Ombrone

N.1 Asciano

Esclusiva funzione agricola

Dati generali

Tipologia edilizia

annesso agricolo

Descrizione estesa

N. dei piani

1

Elementi costruttivi

Coperture

a capanna

ad una falda

marsigliesi

Manto di copertura

Volumi oltre gronda

Tipologia della gronda

varese con le tavelle

Tipologia delle murature

blocchi in tufo

Elementi architettonici

Elementi decorativi

Tipologia degli infissi

non tradizionali

Infissi

in ferro

Stato di conservazione

Presenza di superfetazioni

Problemi statici

Stato conservazione:

- generale

scadente

- delle pertinenze

scadente

- delle strutture

scadente

- dei materiali

scadente



Data rilievo: 01-ott-19 Aggiornamento scheda: Ottobre 2019

Toponimo n.i.

Estratto del Catasto Leopoldino



Estratto del Catasto di Impianto



Estratto della Carta Tecnica Regionale



Informazioni relative al contesto

Giacitura del terreno	fondovalle
Visibilità nel contesto	discretamente visibile
Area di pertinenza	poco articolato
Strada di accesso	sterrata
Sistemazioni esterne	piazzale sterrato
	erba
Alberi e arbusti	gruppo di alberi
	alberi isolati

Catasto

Foglio di mappa	140
Particella	61
Subalterno	

Catasto Leopoldino

Sezione	-
Foglio	-



Data rilievo: 01-ott-19 Aggiornamento scheda: Ottobre 2019

Toponimo n.i.

Estratto del Catasto Leopoldino



Estratto del Catasto di Impianto



Estratto della Carta Tecnica Regionale



Informazioni relative al contesto

Giacitura del terreno	fondovalle
Visibilità nel contesto	discretamente visibile
Area di pertinenza	poco articolato
Strada di accesso	sterrata
Sistemazioni esterne	piazzale sterrato
	erba
Alberi e arbusti	gruppo di alberi
	alberi isolati

Catasto

Foglio di mappa	140
Particella	61
Subalterno	

Catasto Leopoldino

Sezione	-
Foglio	-



L'edificio



Beni culturali ed edifici notificati ai sensi dell'art. 10 del D.lgs. 42/2004 e successive modifiche

Numero di archivio

Denominazione

Strada o via

Località

N. del Decreto Legge

Beni paesaggistici ai sensi dell'art. 134 del D.lgs. 42/2004, e successive modifiche

Aree art. 136, ex L.1497

Aree art. 142, comma c

PTCP - Aree di Pertinenza

SIR-SIC - Siti d'importanza regionale e comunitaria

PIANO STRUTTURALE

Sistemi di paesaggio - Titolo V

U.T.O.E. - Titolo VIII

Funzione agricola

6. I versanti calanchivi di Monteoliveto, Chiusure e l'alveo dell'Ombrone

N.1 Asciano

Esclusiva funzione agricola

Dati generali

Tipologia edilizia

annesso agricolo

Descrizione estesa

tettoia in metallo stivaggio del fieno

N. dei piani

1

Elementi costruttivi

Coperture

a capanna

Manto di copertura

lamiera

Volumi oltre gronda

Tipologia della gronda

altro

Tipologia delle murature

struttura in acciaio

Elementi architettonici

Elementi decorativi

Tipologia degli infissi

Infissi

assenti

Stato di conservazione

Presenza di superfetazioni

Problemi statici

Stato conservazione:

- generale

buono

- delle pertinenze

buono

- delle strutture

buono

- dei materiali

buono



Data rilievo: 01-ott-19 Aggiornamento scheda: Ottobre 2019

Toponimo n.i.

Estratto del Catasto Leopoldino



Estratto del Catasto di Impianto



Estratto della Carta Tecnica Regionale



Informazioni relative al contesto

Giacitura del terreno	crinale
Visibilità nel contesto	discretamente visibile
Area di pertinenza	poco articolato
Strada di accesso	sterrata
Sistemazioni esterne	piazzale sterrato
	erba
Alberi e arbusti	gruppo di alberi
	alberi isolati

Catasto

Foglio di mappa	125
Particella	81
Subalterno	

Catasto Leopoldino

Sezione	-
Foglio	-



L'edificio



Beni culturali ed edifici notificati ai sensi dell'art. 10 del D.lgs. 42/2004 e successive modifiche

Numero di archivio

Denominazione

Strada o via

Località

N. del Decreto Legge

Beni paesaggistici ai sensi dell'art. 134 del D.lgs. 42/2004, e successive modifiche

Aree art. 136, ex L.1497

Aree art. 142, comma c

PTCP - Aree di Pertinenza

SIR-SIC - Siti d'importanza regionale e comunitaria

PIANO STRUTTURALE

Sistemi di paesaggio - Titolo V

U.T.O.E. - Titolo VIII

Funzione agricola

6. I versanti calanchivi di Monteoliveto, Chiusure e l'alveo dell'Ombrone

N.1 Asciano

Esclusiva funzione agricola

Dati generali

Tipologia edilizia

annesso agricolo

Descrizione estesa

N. dei piani

1

Elementi costruttivi

Coperture

a capanna

Manto di copertura

lamiera

Volumi oltre gronda

Tipologia della gronda

altro

Tipologia delle murature

blocchi di cemento faccia a vista

Elementi architettonici

Elementi decorativi

Tipologia degli infissi

non tradizionali

Infissi

in ferro

Stato di conservazione

Presenza di superfetazioni

Problemi statici

Stato conservazione:

- generale

buono

- delle pertinenze

buono

- delle strutture

buono

- dei materiali

buono



Data rilievo:

Aggiornamento scheda: **Dicembre 2021**

Fattoria Campiglia

Estratto del Catasto Leopoldino



Estratto del Catasto di Impianto



Estratto della Carta Tecnica Regionale



Informazioni relative al contesto

Giacitura del terreno	mezzacosta
Visibilità nel contesto	molto visibile
Area di pertinenza	poco articolato
Strada di accesso	sterrata
Sistemazioni esterne	
Alberi e arbusti	

Catasto

Foglio di mappa	105
Particella	26
Subalterno	

Catasto Leopoldino

Sezione	-
Foglio	-



L'edificio



Beni culturali ed edifici notificati
ai sensi dell'art. 10 del D.lgs.
42/2004 e successive modifiche

Numero di archivio

Denominazione

Strada o via

Località

N. del Decreto Legge

Beni paesaggistici ai sensi dell'art.
134 del D.lgs. 42/2004, e
successive modifiche

Aree art. 136, ex L.1497

Aree art. 142, comma c

PTCP - Aree di Pertinenza

SIR-SIC - Siti d'importanza regionale e comunitaria

PIANO STRUTTURALE

Sistemi di paesaggio - Titolo V

U.T.O.E. - Titolo VIII

Funzione agricola

3. Le Crete senesi attraversate dalla Laurentana

N.2 Arbia

Esclusiva funzione agricola

Dati generali

Tipologia edilizia

casa colonica

Descrizione estesa

N. dei piani

3

Elementi costruttivi

Coperture

a capanna

a padiglione

coppi ed embrici vecchi

camino tradizionale

Tipologia della gronda

con elementi in cotto

Tipologia delle murature

intonaci

mattoni vecchi con commenti in calce

Elementi architettonici

loggiate originali

scale esterne tradizionali

Elementi decorativi

Tipologia degli infissi

tradizionali

Infissi

in ferro

in legno

Stato di conservazione

Presenza di
superfetazioni

Problemi statici

Stato conservazione:

- generale

buono

- delle pertinenze

buono

- delle strutture

buono

- dei materiali

buono



Data rilievo: 01-ott-19 Aggiornamento scheda: Ottobre 2019

Toponimo n.i.

Estratto del Catasto Leopoldino



Estratto del Catasto di Impianto



Estratto della Carta Tecnica Regionale



Informazioni relative al contesto

Giacitura del terreno	mezzacosta
Visibilità nel contesto	molto visibile
Area di pertinenza	poco articolato
Strada di accesso	sterrata
Sistemazioni esterne	piazzale sterrato
	erba
Alberi e arbusti	gruppo di alberi
	alberi isolati

Catasto

Foglio di mappa	127
Particella	93
Subalterno	

Catasto Leopoldino

Sezione	-
Foglio	-



L'edificio



Beni culturali ed edifici notificati ai sensi dell'art. 10 del D.lgs. 42/2004 e successive modifiche

Numero di archivio

Denominazione

Strada o via

Località

N. del Decreto Legge

Beni paesaggistici ai sensi dell'art. 134 del D.lgs. 42/2004, e successive modifiche

Aree art. 136, ex L.1497

Aree art. 142, comma c

PTCP - Aree di Pertinenza

SIR-SIC - Siti d'importanza regionale e comunitaria

PIANO STRUTTURALE

Sistemi di paesaggio - Titolo V

U.T.O.E. - Titolo VIII

Funzione agricola

6. I versanti calanchivi di Monteoliveto, Chiusure e l'alveo dell'Ombrone
N.1 Asciano
Esclusiva funzione agricola

Dati generali

Tipologia edilizia	annesso agricolo
Descrizione estesa	
N. dei piani	1

Elementi costruttivi

Coperture	a capanna
Manto di copertura	lamiera
Volumi oltre gronda	
Tipologia della gronda	altro
Tipologia delle murature	blocchi in tufo
Elementi architettonici	
Elementi decorativi	
Tipologia degli infissi	non tradizionali
Infissi	in ferro

Stato di conservazione

Presenza di superfetazioni	
Problemi statici	
Stato conservazione:	
- generale	buono
- delle pertinenze	buono
- delle strutture	buono
- dei materiali	buono



Data rilievo: 01-ott-19 Aggiornamento scheda: Ottobre 2019

Cavasonno

Estratto del Catasto Leopoldino



Estratto del Catasto di Impianto



Estratto della Carta Tecnica Regionale



Informazioni relative al contesto

Giacitura del terreno	mezzacosta
Visibilità nel contesto	molto visibile
Area di pertinenza	molto articolato
Strada di accesso	asfalto
Sistemazioni esterne	giardino
	erba
	piazzale sterrato
Alberi e arbusti	gruppo di alberi
	alberi isolati

Catasto

Foglio di mappa	113
Particella	59
Subalterno	

Catasto Leopoldino

Sezione	-
Foglio	-



L'edificio



Beni culturali ed edifici notificati ai sensi dell'art. 10 del D.lgs. 42/2004 e successive modifiche

Numero di archivio

Denominazione

Strada o via

Località

N. del Decreto Legge

Beni paesaggistici ai sensi dell'art. 134 del D.lgs. 42/2004, e successive modifiche

Aree art. 136, ex L.1497

Aree art. 142, comma c

PTCP - Aree di Pertinenza

SIR-SIC - Siti d'importanza regionale e comunitaria

PIANO STRUTTURALE

Sistemi di paesaggio - Titolo V

U.T.O.E. - Titolo VIII

Funzione agricola

6. I versanti calanchivi di Monteoliveto, Chiusure e l'alveo dell'Ombrone

N.1 Asciano

Esclusiva funzione agricola

Dati generali

Tipologia edilizia

residenza

Descrizione estesa

N. dei piani

2

Elementi costruttivi

Coperture

a padiglione

Manto di copertura

coppi ed embrici vecchi

Volumi oltre gronda

camino tradizionale

Tipologia della gronda

gronda a cornicione

Tipologia delle murature

pietrame e mattoni con commenti in cemento

Elementi architettonici

Elementi decorativi

cornici alle finestre o alle aperture

Tipologia degli infissi

tradizionali

Infissi

in legno

persiane

Stato di conservazione

Presenza di superfetazioni

Problemi statici

Stato conservazione:

- generale

ottimo

- delle pertinenze

ottimo

- delle strutture

ottimo

- dei materiali

ottimo



Data rilievo: 01-ott-19 Aggiornamento scheda: Ottobre 2019

Cavasonno

Estratto del Catasto Leopoldino



Estratto del Catasto di Impianto



Estratto della Carta Tecnica Regionale



Informazioni relative al contesto

Giacitura del terreno	mezzacosta
Visibilità nel contesto	molto visibile
Area di pertinenza	molto articolato
Strada di accesso	asfalto
Sistemazioni esterne	giardino
	erba
	piazzale sterrato
Alberi e arbusti	gruppo di alberi
	alberi isolati

Catasto

Foglio di mappa	
Particella	
Subalterno	

Catasto Leopoldino

Sezione	
Foglio	



L'edificio



Beni culturali ed edifici notificati ai sensi dell'art. 10 del D.lgs. 42/2004 e successive modifiche

Numero di archivio

Denominazione

Strada o via

Località

N. del Decreto Legge

Beni paesaggistici ai sensi dell'art. 134 del D.lgs. 42/2004, e successive modifiche

Aree art. 136, ex L.1497

Aree art. 142, comma c

PTCP - Aree di Pertinenza

SIR-SIC - Siti d'importanza regionale e comunitaria

PIANO STRUTTURALE

Sistemi di paesaggio - Titolo V

U.T.O.E. - Titolo VIII

Funzione agricola

Dati generali

Tipologia edilizia

annesso agricolo

Descrizione estesa

N. dei piani

1

Elementi costruttivi

Coperture

ad una falda

Manto di copertura

coppi ed embrici vecchi

Volumi oltre gronda

Tipologia della gronda

Tipologia delle murature

mattoni nuovi

Elementi architettonici

Elementi decorativi

aperture ad arco

Tipologia degli infissi

tradizionali

Infissi

in legno

Stato di conservazione

Presenza di superfetazioni

Problemi statici

Stato conservazione:

- generale

ottimo

- delle pertinenze

ottimo

- delle strutture

ottimo

- dei materiali

ottimo



Data rilievo: 20-gen-12 Aggiornamento scheda: Ottobre 2019

Toponimo n.i.

Estratto del Catasto Leopoldino



Estratto del Catasto di Impianto



Estratto della Carta Tecnica Regionale



Informazioni relative al contesto

Giacitura del terreno	fondovalle
Visibilità nel contesto	discretamente visibile
Area di pertinenza	poco articolato
Strada di accesso	sterrata
Sistemazioni esterne	orto
Alberi e arbusti	alberi isolati

Catasto

Foglio di mappa	135
Particella	216
Subalterno	

Catasto Leopoldino

Sezione	-
Foglio	-



L'edificio



Beni culturali ed edifici notificati ai sensi dell'art. 10 del D.lgs. 42/2004 e successive modifiche

Numero di archivio

Denominazione

Strada o via

Località

N. del Decreto Legge

Beni paesaggistici ai sensi dell'art. 134 del D.lgs. 42/2004, e successive modifiche

Aree art. 136, ex L.1497

Aree art. 142, comma c

PTCP - Aree di Pertinenza

SIR-SIC - Siti d'importanza regionale e comunitaria

PIANO STRUTTURALE

Sistemi di paesaggio - Titolo V

U.T.O.E. - Titolo VIII

Funzione agricola

Aree verdi collinari del centro storico di Asciano e San Francesco

Pertinenza degli aggregati

5. Torre e castello e la strada di Monte Sante Marie

N.1 Asciano

Prevalente funzione agricola

Dati generali

Tipologia edilizia	manufatti di servizio
Descrizione estesa	
N. dei piani	1

Elementi costruttivi

Coperture	a capanna
Manto di copertura	marsigliesi
Volumi oltre gronda	camino moderno
Tipologia della gronda	
Tipologia delle murature	laterizio a vista
Elementi architettonici	
Elementi decorativi	
Tipologia degli infissi	non tradizionali
Infissi	in metallo

Stato di conservazione

Presenza di superfetazioni	
Problemi statici	
Stato conservazione:	
- generale	scadente
- delle pertinenze	scadente
- delle strutture	scadente
- dei materiali	scadente



Data rilievo:

Aggiornamento scheda: **Ottobre 2019**

Edificio Ferrovie

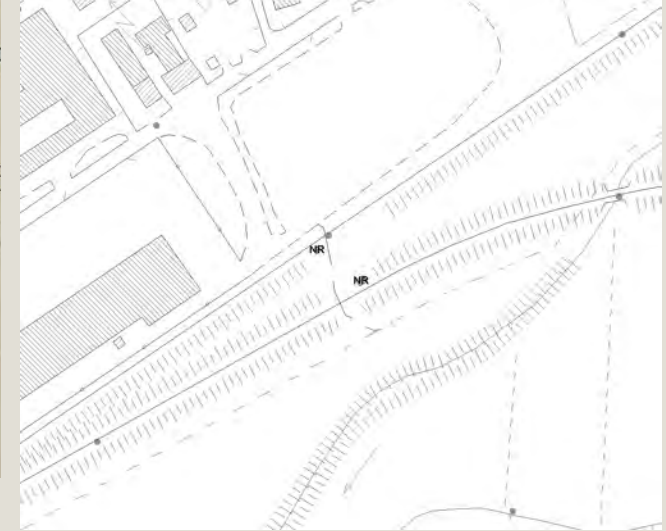
Estratto del Catasto Leopoldino



Estratto del Catasto di Impianto



Estratto della Carta Tecnica Regionale



Informazioni relative al contesto

Giacitura del terreno	fondovalle
Visibilità nel contesto	TOPONIMO NON ACCESSIBILE - FERROVIA
Area di pertinenza	
Strada di accesso	
Sistemazioni esterne	
Alberi e arbusti	

Catasto

Foglio di mappa	138
Particella	580, 581
Subalterno	

Catasto Leopoldino

Sezione	-
Foglio	-



L'edificio

Beni culturali ed edifici notificati ai sensi dell'art. 10 del D.lgs. 42/2004 e successive modifiche

Numero di archivio

Denominazione

Strada o via

Località

N. del Decreto Legge

Beni paesaggistici ai sensi dell'art. 134 del D.lgs. 42/2004, e successive modifiche

Aree art. 136, ex L.1497

Aree art. 142, comma c

PTCP - Aree di Pertinenza

SIR-SIC - Siti d'importanza regionale e comunitaria

PIANO STRUTTURALE

Sistemi di paesaggio - Titolo V

U.T.O.E. - Titolo VIII

Funzione agricola

1. Asciano e il fronte termale del travertino

N.1 Asciano

Prevalente funzione agricola

Dati generali

Tipologia edilizia

Descrizione estesa

N. dei piani

Elementi costruttivi

Coperture

Manto di copertura

Volumi oltre gronda

Tipologia della gronda

Tipologia delle murature

Elementi architettonici

Elementi decorativi

Tipologia degli infissi

Infissi

Stato di conservazione

Presenza di superfetazioni

Problemi statici

Stato conservazione:

- generale

- delle pertinenze

- delle strutture

- dei materiali



Data rilievo:

Aggiornamento scheda: **Ottobre 2019**

Edificio Ferrovie

Estratto del Catasto Leopoldino



Estratto del Catasto di Impianto



Estratto della Carta Tecnica Regionale



Informazioni relative al contesto

Giacitura del terreno	fondovalle
Visibilità nel contesto	TOPONIMO NON ACCESSIBILE - FERROVIA
Area di pertinenza	
Strada di accesso	
Sistemazioni esterne	
Alberi e arbusti	

Catasto

Foglio di mappa	154
Particella	103
Subalterno	

Catasto Leopoldino

Sezione	-
Foglio	-



L'edificio

Beni culturali ed edifici notificati ai sensi dell'art. 10 del D.lgs. 42/2004 e successive modifiche

Numero di archivio

Denominazione

Strada o via

Località

N. del Decreto Legge

Beni paesaggistici ai sensi dell'art. 134 del D.lgs. 42/2004, e successive modifiche

Aree art. 136, ex L.1497

Aree art. 142, comma c

PTCP - Aree di Pertinenza

SIR-SIC - Siti d'importanza regionale e comunitaria

PIANO STRUTTURALE

Sistemi di paesaggio - Titolo V

4. Il versante fra il Pecorile e San Giovanni d'Asso

U.T.O.E. - Titolo VIII

N.1 Asciano

Funzione agricola

Prevalente funzione agricola

Dati generali

Tipologia edilizia

Descrizione estesa

N. dei piani

Elementi costruttivi

Coperture

Manto di copertura

Volumi oltre gronda

Tipologia della gronda

Tipologia delle murature

Elementi architettonici

Elementi decorativi

Tipologia degli infissi

Infissi

Stato di conservazione

Presenza di superfetazioni

Problemi statici

Stato conservazione:

- generale

- delle pertinenze

- delle strutture

- dei materiali



Data rilievo: 20-gen-12 Aggiornamento scheda: Ottobre 2019

Toponimo n.i.

Estratto del Catasto Leopoldino



Estratto del Catasto di Impianto



Estratto della Carta Tecnica Regionale



Informazioni relative al contesto

Giacitura del terreno	pianura
Visibilità nel contesto	discretamente visibile
Area di pertinenza	molto articolato
Strada di accesso	altro
Sistemazioni esterne	giardino
Alberi e arbusti	alberi isolati

Catasto

Foglio di mappa	139
Particella	1
Subalterno	

Catasto Leopoldino

Sezione	-
Foglio	-



Data rilievo:

Aggiornamento scheda: **Ottobre 2019**

Edificio Ferrovie

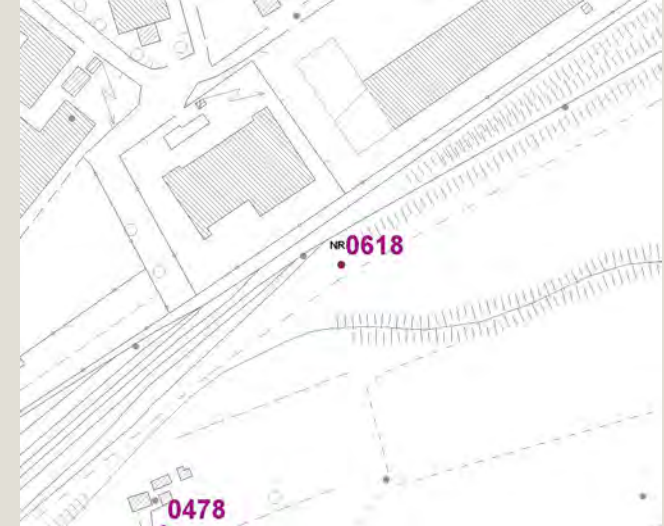
Estratto del Catasto Leopoldino



Estratto del Catasto di Impianto



Estratto della Carta Tecnica Regionale



Informazioni relative al contesto

Giacitura del terreno	pianura
Visibilità nel contesto	TOPONIMO NON ACCESSIBILE - FERROVIA
Area di pertinenza	
Strada di accesso	
Sistemazioni esterne	
Alberi e arbusti	

Catasto

Foglio di mappa	138
Particella	580
Subalterno	

Catasto Leopoldino

Sezione	-
Foglio	-



L'edificio

Beni culturali ed edifici notificati ai sensi dell'art. 10 del D.lgs. 42/2004 e successive modifiche

Numero di archivio

Denominazione

Strada o via

Località

N. del Decreto Legge

Beni paesaggistici ai sensi dell'art. 134 del D.lgs. 42/2004, e successive modifiche

Aree art. 136, ex L.1497

Aree art. 142, comma c

PTCP - Aree di Pertinenza

SIR-SIC - Siti d'importanza regionale e comunitaria

PIANO STRUTTURALE

Sistemi di paesaggio - Titolo V

U.T.O.E. - Titolo VIII

Funzione agricola

1. Asciano e il fronte termale del travertino

N.1 Asciano

Prevalente funzione agricola

Dati generali

Tipologia edilizia

Descrizione estesa

N. dei piani

Elementi costruttivi

Coperture

Manto di copertura

Volumi oltre gronda

Tipologia della gronda

Tipologia delle murature

Elementi architettonici

Elementi decorativi

Tipologia degli infissi

Infissi

Stato di conservazione

Presenza di superfetazioni

Problemi statici

Stato conservazione:

- generale

- delle pertinenze

- delle strutture

- dei materiali



Data rilievo:

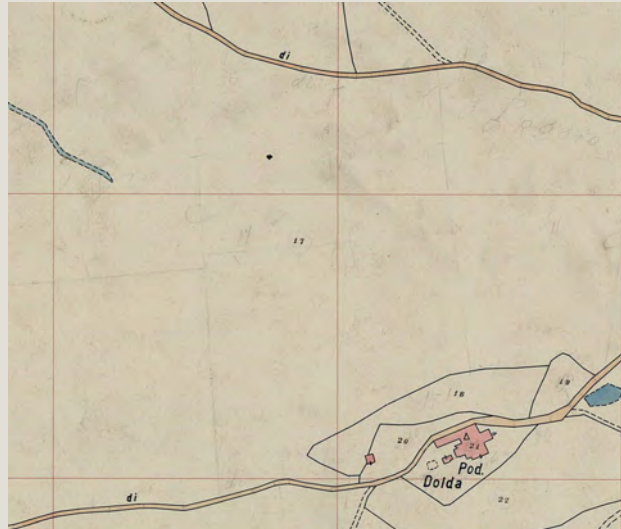
Aggiornamento scheda: **Ottobre 2019**

Toponimo n.i.

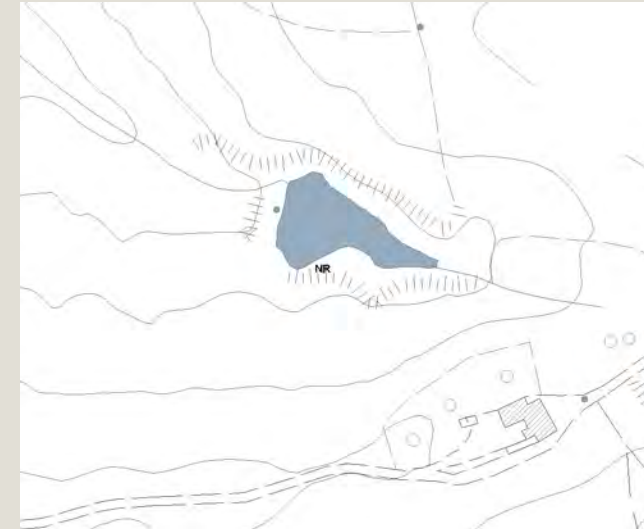
Estratto del Catasto Leopoldino



Estratto del Catasto di Impianto



Estratto della Carta Tecnica Regionale



Informazioni relative al contesto

Giacitura del terreno

fondovalle

Visibilità nel contesto

TOPONIMO NON ACCESSIBILE

Area di pertinenza

Strada di accesso

Sistemazioni esterne

Alberi e arbusti

Catasto

Foglio di mappa

164

Particella

54

Subalterno

Catasto Leopoldino

Sezione

-

Foglio

-

-



L'edificio

Beni culturali ed edifici notificati ai sensi dell'art. 10 del D.lgs. 42/2004 e successive modifiche

Numero di archivio

Denominazione

Strada o via

Località

N. del Decreto Legge

Beni paesaggistici ai sensi dell'art. 134 del D.lgs. 42/2004, e successive modifiche

Aree art. 136, ex L.1497

Aree art. 142, comma c

PTCP - Aree di Pertinenza

SIR-SIC - Siti d'importanza regionale e comunitaria

PIANO STRUTTURALE

Sistemi di paesaggio - Titolo V

U.T.O.E. - Titolo VIII

Funzione agricola

4. Il versante fra il Pecorile e San Giovanni d'Asso

N.1 Asciano

Esclusiva funzione agricola

Dati generali

Tipologia edilizia

Descrizione estesa

N. dei piani

Elementi costruttivi

Coperture

Manto di copertura

Volumi oltre gronda

Tipologia della gronda

Tipologia delle murature

Elementi architettonici

Elementi decorativi

Tipologia degli infissi

Infissi

Stato di conservazione

Presenza di superfetazioni

Problemi statici

Stato conservazione:

- generale

- delle pertinenze

- delle strutture

- dei materiali



Data rilievo: 10-dic-11 Aggiornamento scheda: Ottobre 2019

Toponimo n.i.

Estratto del Catasto Leopoldino



Estratto del Catasto di Impianto



Estratto della Carta Tecnica Regionale



Informazioni relative al contesto

Giacitura del terreno	fondovalle
Visibilità nel contesto	discretamente visibile
Area di pertinenza	poco articolato
Strada di accesso	sterrata
Sistemazioni esterne	giardino
Alberi e arbusti	alberi isolati

Catasto

Foglio di mappa	154
Particella	174
Subalterno	

Catasto Leopoldino

Sezione	-
Foglio	-



L'edificio



Beni culturali ed edifici notificati ai sensi dell'art. 10 del D.lgs. 42/2004 e successive modifiche

Numero di archivio

Denominazione

Strada o via

Località

N. del Decreto Legge

Beni paesaggistici ai sensi dell'art. 134 del D.lgs. 42/2004, e successive modifiche

Aree art. 136, ex L.1497

Aree art. 142, comma c

PTCP - Aree di Pertinenza

Pertinenza degli aggregati

SIR-SIC - Siti d'importanza regionale e comunitaria

PIANO STRUTTURALE

Sistemi di paesaggio - Titolo V

1. Asciano e il fronte termale del travertino

U.T.O.E. - Titolo VIII

N.1 Asciano

Funzione agricola

Prevalente funzione agricola

Dati generali

Tipologia edilizia

manufatti di servizio

Descrizione estesa

N. dei piani

1

Elementi costruttivi

Coperture

a capanna

Manto di copertura

coppi ed embrici nuovi

Volumi oltre gronda

camino moderno

Tipologia della gronda

in cotto

Tipologia delle murature

pietrame con commenti in cemento

Elementi architettonici

Elementi decorativi

Tipologia degli infissi

tradizionali

Infissi

in legno

scuri

Stato di conservazione

Presenza di superfetazioni

Problemi statici

Stato conservazione:

- generale

buono

- delle pertinenze

buono

- delle strutture

buono

- dei materiali

buono



Data rilievo:

Aggiornamento scheda: **Ottobre 2019**

Toponimo n.i.

Estratto del Catasto Leopoldino



Estratto del Catasto di Impianto



Estratto della Carta Tecnica Regionale



Informazioni relative al contesto

Giacitura del terreno	fondovalle
Visibilità nel contesto	TOPONIMO NON ACCESSIBILE
Area di pertinenza	poco articolato
Strada di accesso	sterrata
Sistemazioni esterne	giardino
Alberi e arbusti	alberi isolati

Catasto

Foglio di mappa	154
Particella	170
Subalterno	

Catasto Leopoldino

Sezione	-
Foglio	-



L'edificio

Beni culturali ed edifici notificati ai sensi dell'art. 10 del D.lgs. 42/2004 e successive modifiche

Numero di archivio

Denominazione

Strada o via

Località

N. del Decreto Legge

Beni paesaggistici ai sensi dell'art. 134 del D.lgs. 42/2004, e successive modifiche

Aree art. 136, ex L.1497

Aree art. 142, comma c

PTCP - Aree di Pertinenza

Pertinenza degli aggregati

SIR-SIC - Siti d'importanza regionale e comunitaria

PIANO STRUTTURALE

Sistemi di paesaggio - Titolo V

1. Asciano e il fronte termale del travertino

U.T.O.E. - Titolo VIII

N.1 Asciano

Funzione agricola

Prevalente funzione agricola

Dati generali

Tipologia edilizia

manufatti di servizio

Descrizione estesa

N. dei piani

1

Elementi costruttivi

Coperture

a capanna

Manto di copertura

coppi ed embrici nuovi

Volumi oltre gronda

camino moderno

Tipologia della gronda

in cotto

Tipologia delle murature

pietrame con commenti in cemento

Elementi architettonici

Elementi decorativi

Tipologia degli infissi

tradizionali

Infissi

in legno

scuri

Stato di conservazione

Presenza di superfezioni

Problemi statici

Stato conservazione:

- generale

buono

- delle pertinenze

buono

- delle strutture

buono

- dei materiali

buono



Data rilievo:

Aggiornamento scheda: **Ottobre 2019**

Toponimo n.i.

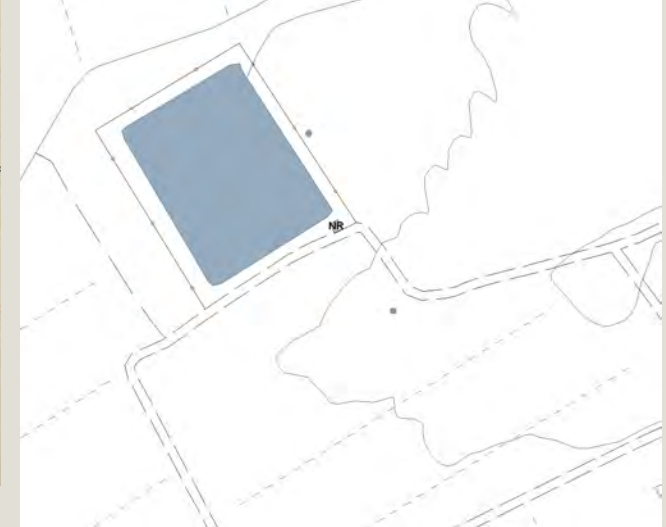
Estratto del Catasto Leopoldino



Estratto del Catasto di Impianto



Estratto della Carta Tecnica Regionale



Informazioni relative al contesto

Giacitura del terreno	pianura
Visibilità nel contesto	TOPONIMO NON ACCESSIBILE
Area di pertinenza	
Strada di accesso	
Sistemazioni esterne	
Alberi e arbusti	

Catasto

Foglio di mappa	122
Particella	46
Subalterno	

Catasto Leopoldino

Sezione	-
Foglio	-



Data rilievo: 01-ott-16 Aggiornamento scheda: Dicembre 2021

Chiesa di San Martino

Estratto del Catasto Leopoldino



Estratto del Catasto di Impianto



Estratto della Carta Tecnica Regionale



Informazioni relative al contesto

Giacitura del terreno	crinale
Visibilità nel contesto	poco visibile
Area di pertinenza	poco articolato
Strada di accesso	sterrata
Sistemazioni esterne	prato
Alberi e arbusti	gruppo di alberi

Catasto

Foglio di mappa	105
Particella	A, 6
Subalterno	

Catasto Leopoldino

Sezione	9
Foglio	pp



Data rilievo: 10-dic-11 Aggiornamento scheda: Ottobre 2019

Edificio Ferrovie

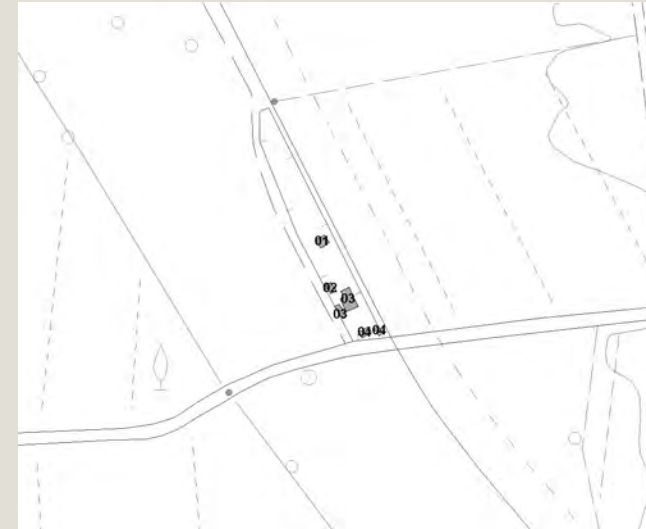
Estratto del Catasto Leopoldino



Estratto del Catasto di Impianto



Estratto della Carta Tecnica Regionale



Informazioni relative al contesto

Giacitura del terreno	pedecolle
Visibilità nel contesto	molto visibile
Area di pertinenza	poco articolato
Strada di accesso	altro
Sistemazioni esterne	piazzale
Alberi e arbusti	gruppo di alberi

Catasto

Foglio di mappa	139
Particella	44
Subalterno	

Catasto Leopoldino

Sezione	-
Foglio	-



Data rilievo: 10-dic-11 Aggiornamento scheda: Ottobre 2019

Edificio Ferrovie

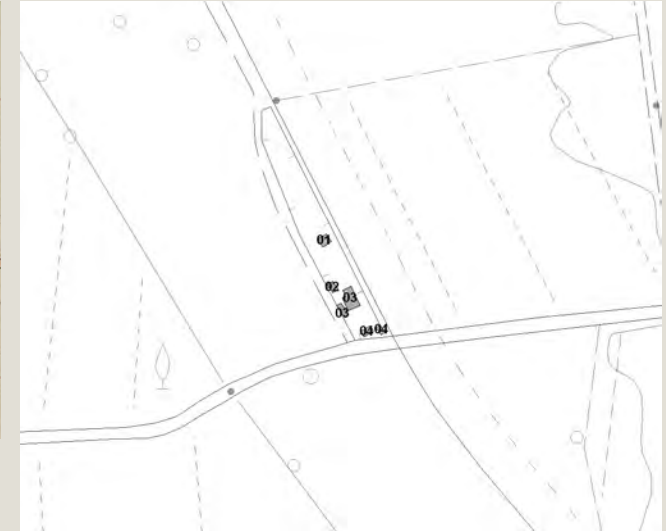
Estratto del Catasto Leopoldino



Estratto del Catasto di Impianto



Estratto della Carta Tecnica Regionale



Informazioni relative al contesto

Giacitura del terreno	pedecolle
Visibilità nel contesto	molto visibile
Area di pertinenza	poco articolato
Strada di accesso	altro
Sistemazioni esterne	piazzale
Alberi e arbusti	gruppo di alberi

Catasto

Foglio di mappa	139
Particella	44
Subalterno	

Catasto Leopoldino

Sezione	-
Foglio	-



L'edificio



Beni culturali ed edifici notificati ai sensi dell'art. 10 del D.lgs. 42/2004 e successive modifiche

Numero di archivio

Denominazione

Strada o via

Località

N. del Decreto Legge

Beni paesaggistici ai sensi dell'art. 134 del D.lgs. 42/2004, e successive modifiche

Aree art. 136, ex L.1497

Aree art. 142, comma c

PTCP - Aree di Pertinenza

SIR-SIC - Siti d'importanza regionale e comunitaria

PIANO STRUTTURALE

Sistemi di paesaggio - Titolo V

U.T.O.E. - Titolo VIII

Funzione agricola

1. Asciano e il fronte termale del travertino

N.1 Asciano

Esclusiva funzione agricola

Dati generali

Tipologia edilizia

manufatti di servizio

Descrizione estesa

N. dei piani

1

Elementi costruttivi

Coperture

a capanna

Manto di copertura

marsigliesi

Volumi oltre gronda

camino moderno

Tipologia della gronda

liscia orizzontale

Tipologia delle murature

intonaci

Elementi architettonici

Elementi decorativi

Tipologia degli infissi

Infissi

tradizionali

in legno

Stato di conservazione

Presenza di superfetazioni

Problemi statici

Stato conservazione:

- generale

mediamente conservato

- delle pertinenze

mediamente conservato

- delle strutture

mediamente conservato

- dei materiali

mediamente conservato



Data rilievo: 10-dic-11 Aggiornamento scheda: Ottobre 2019

Edificio Ferrovie

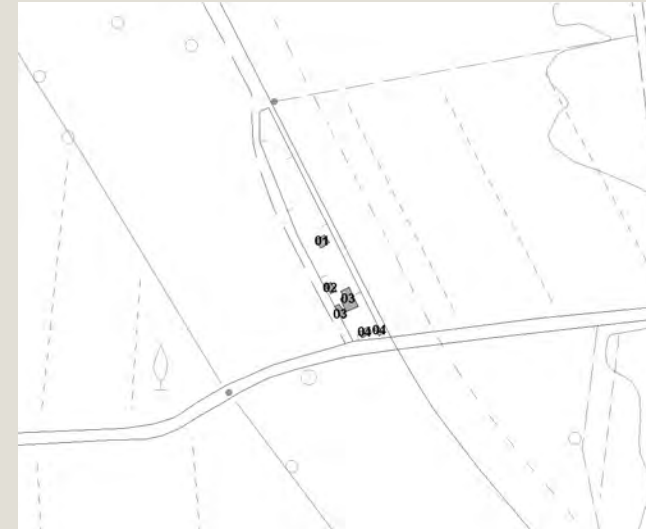
Estratto del Catasto Leopoldino



Estratto del Catasto di Impianto



Estratto della Carta Tecnica Regionale



Informazioni relative al contesto

Giacitura del terreno	pedecolle
Visibilità nel contesto	molto visibile
Area di pertinenza	poco articolato
Strada di accesso	altro
Sistemazioni esterne	piazzale
Alberi e arbusti	gruppo di alberi

Catasto

Foglio di mappa	139
Particella	44
Subalterno	

Catasto Leopoldino

Sezione	-
Foglio	-



L'edificio



Beni culturali ed edifici notificati ai sensi dell'art. 10 del D.lgs. 42/2004 e successive modifiche

Numero di archivio

Denominazione

Strada o via

Località

N. del Decreto Legge

Beni paesaggistici ai sensi dell'art. 134 del D.lgs. 42/2004, e successive modifiche

Aree art. 136, ex L.1497

Aree art. 142, comma c

PTCP - Aree di Pertinenza

SIR-SIC - Siti d'importanza regionale e comunitaria

PIANO STRUTTURALE

Sistemi di paesaggio - Titolo V

1. Asciano e il fronte termale del travertino

U.T.O.E. - Titolo VIII

N.1 Asciano

Funzione agricola

Esclusiva funzione agricola

Dati generali

Tipologia edilizia

manufatti di servizio

Descrizione estesa

N. dei piani

1

Elementi costruttivi

Coperture

a capanna

Manto di copertura

marsigliesi

Volumi oltre gronda

camino moderno

Tipologia della gronda

correnti in legno con tavelle

Tipologia delle murature

intonaci

Elementi architettonici

Elementi decorativi

Tipologia degli infissi

tradizionali

Infissi

in legno

Stato di conservazione

Presenza di superfetazioni

Problemi statici

Stato conservazione:

- generale

mediamente conservato

- delle pertinenze

mediamente conservato

- delle strutture

mediamente conservato

- dei materiali

mediamente conservato



Data rilievo: 10-dic-11 Aggiornamento scheda: Ottobre 2019

Edificio Ferrovie

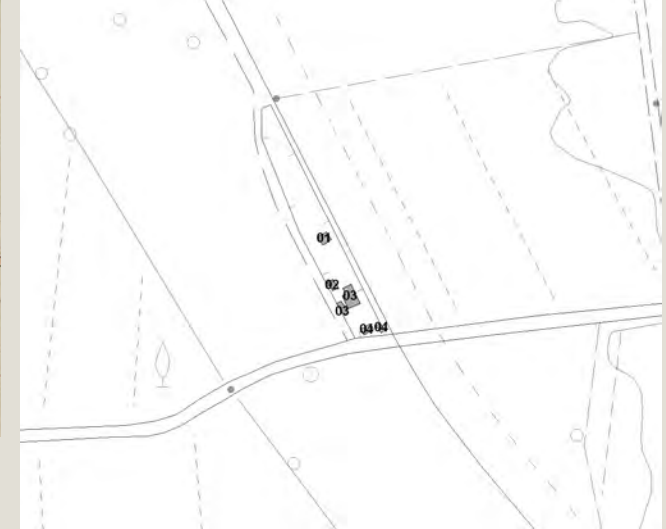
Estratto del Catasto Leopoldino



Estratto del Catasto di Impianto



Estratto della Carta Tecnica Regionale



Informazioni relative al contesto

Giacitura del terreno	pedecolle
Visibilità nel contesto	molto visibile
Area di pertinenza	poco articolato
Strada di accesso	altro
Sistemazioni esterne	piazzale
Alberi e arbusti	gruppo di alberi

Catasto

Foglio di mappa	139
Particella	41_45
Subalterno	

Catasto Leopoldino

Sezione	-
Foglio	-



L'edificio



Beni culturali ed edifici notificati ai sensi dell'art. 10 del D.lgs. 42/2004 e successive modifiche

Numero di archivio

Denominazione

Strada o via

Località

N. del Decreto Legge

Beni paesaggistici ai sensi dell'art. 134 del D.lgs. 42/2004, e successive modifiche

Aree art. 136, ex L.1497

Aree art. 142, comma c

PTCP - Aree di Pertinenza

SIR-SIC - Siti d'importanza regionale e comunitaria

PIANO STRUTTURALE

Sistemi di paesaggio - Titolo V

U.T.O.E. - Titolo VIII

Funzione agricola

1. Asciano e il fronte termale del travertino

N.1 Asciano

Esclusiva funzione agricola

Dati generali

Tipologia edilizia

manufatti di servizio

Descrizione estesa

N. dei piani

1

Elementi costruttivi

Coperture

a capanna

Manto di copertura

marsigliesi

Volumi oltre gronda

camino moderno

Tipologia della gronda

liscia orizzontale

Tipologia delle murature

intonaci

Elementi architettonici

Elementi decorativi

Tipologia degli infissi

tradizionali

Infissi

in legno

Stato di conservazione

Presenza di superfetazioni

Problemi statici

Stato conservazione:

- generale

mediamente conservato

- delle pertinenze

mediamente conservato

- delle strutture

mediamente conservato

- dei materiali

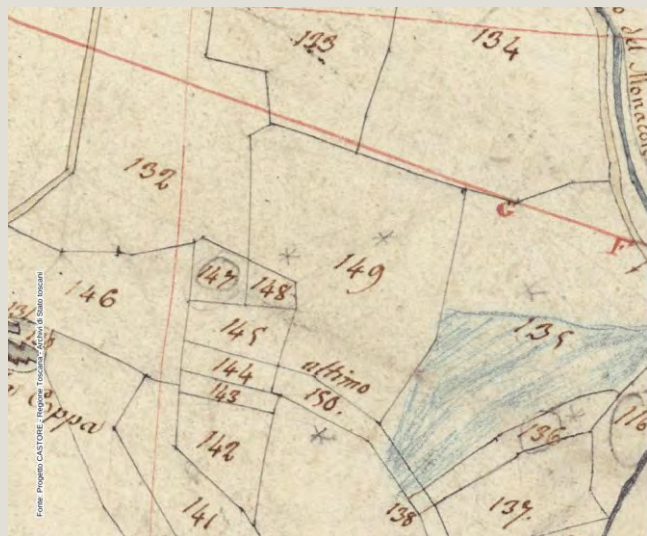
mediamente conservato



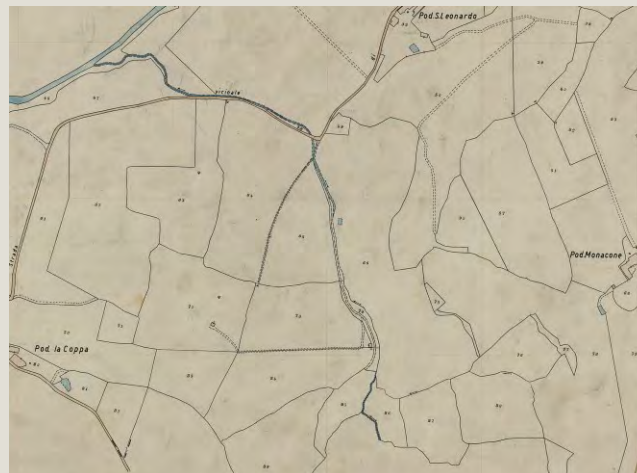
Data rilievo: Aggiornamento scheda: **Dicembre 2021**

Toponimo n.i.

Estratto del Catasto Leopoldino



Estratto del Catasto di Impianto



Estratto della Carta Tecnica Regionale



Informazioni relative al contesto

Giacitura del terreno	crinale
Visibilità nel contesto	poco visibile
Area di pertinenza	poco articolato
Strada di accesso	sterrata
Sistemazioni esterne	prato
Alberi e arbusti	

Catasto

Foglio di mappa	144
Particella	348
Subalterno	

Catasto Leopoldino

Sezione	-
Foglio	-



Data rilievo: 01-ott-19 Aggiornamento scheda: Ottobre 2019

Toponimo n.i.

Estratto del Catasto Leopoldino



Estratto del Catasto di Impianto



Estratto della Carta Tecnica Regionale



Informazioni relative al contesto

Giacitura del terreno	pedecolle
Visibilità nel contesto	poco visibile
Area di pertinenza	poco articolato
Strada di accesso	sterrata
Sistemazioni esterne	orto
	aia
	corte
Alberi e arbusti	olivo
	fico
	altro

Catasto

Foglio di mappa	144
Particella	312
Subalterno	

Catasto Leopoldino

Sezione	-
Foglio	-



L'edificio



Beni culturali ed edifici notificati ai sensi dell'art. 10 del D.lgs. 42/2004 e successive modifiche

Numero di archivio

Denominazione

Strada o via

Località

N. del Decreto Legge

Beni paesaggistici ai sensi dell'art. 134 del D.lgs. 42/2004, e successive modifiche

Aree art. 136, ex L.1497

Aree art. 142, comma c

PTCP - Aree di Pertinenza

SIR-SIC - Siti d'importanza regionale e comunitaria

PIANO STRUTTURALE

Sistemi di paesaggio - Titolo V

U.T.O.E. - Titolo VIII

Funzione agricola

6. I versanti calanchivi di Monteoliveto, Chiusure e l'alveo dell'Ombro

N.1 Asciano

Prevalente funzione agricola

Dati generali

Tipologia edilizia

manufatti accessori

manufatti di servizio

Descrizione estesa

magazzino

N. dei piani

1

Elementi costruttivi

Coperture

a capanna

Manto di copertura

marsigliesi

Volumi oltre gronda

camino moderno

Tipologia della gronda

varese con le tavelle

Tipologia delle murature

blocchi di cemento faccia a vista

mattoni nuovi

Elementi architettonici

Elementi decorativi

Tipologia degli infissi

non tradizionali

Infissi

in alluminio

rotolanti

Stato di conservazione

Presenza di superfetazioni

tettoie

Problemi statici

Stato conservazione:

- generale

buono

- delle pertinenze

buono

- delle strutture

buono

- dei materiali

buono



Data rilievo:

Aggiornamento scheda: **Ottobre 2019**

Toponimo n.i.

Estratto del Catasto Leopoldino



Estratto del Catasto di Impianto



Estratto della Carta Tecnica Regionale



Informazioni relative al contesto

Giacitura del terreno

pedecolle

Visibilità nel contesto

TOPONIMO NON ACCESSIBILE

Area di pertinenza

Strada di accesso

Sistemazioni esterne

Alberi e arbusti

Catasto

Foglio di mappa

144

Particella

297, 298

Subalterno

Catasto Leopoldino

Sezione

-

Foglio

-



L'edificio

Beni culturali ed edifici notificati ai sensi dell'art. 10 del D.lgs. 42/2004 e successive modifiche

Numero di archivio

Denominazione

Strada o via

Località

N. del Decreto Legge

Beni paesaggistici ai sensi dell'art. 134 del D.lgs. 42/2004, e successive modifiche

Aree art. 136, ex L.1497

Aree art. 142, comma c

PTCP - Aree di Pertinenza

Pertinenza degli aggregati

SIR-SIC - Siti d'importanza regionale e comunitaria

PIANO STRUTTURALE

Sistemi di paesaggio - Titolo V

U.T.O.E. - Titolo VIII

Funzione agricola

6. I versanti calanchivi di Monteoliveto, Chiusure e l'alveo dell'Ombrone

N.1 Asciano

Prevalente funzione agricola

Dati generali

Tipologia edilizia

Descrizione estesa

N. dei piani

Elementi costruttivi

Coperture

Manto di copertura

Volumi oltre gronda

Tipologia della gronda

Tipologia delle murature

Elementi architettonici

Elementi decorativi

Tipologia degli infissi

Infissi

Stato di conservazione

Presenza di superfetazioni

Problemi statici

Stato conservazione:

- generale

- delle pertinenze

- delle strutture

- dei materiali



Data rilievo:

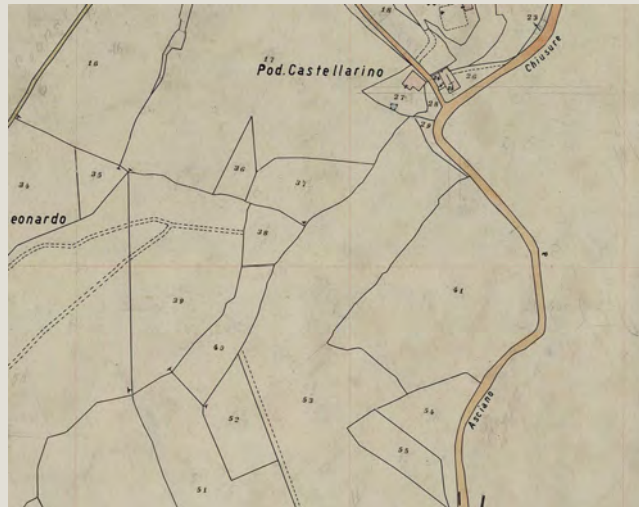
Aggiornamento scheda: **Ottobre 2019**

Toponimo n.i.

Estratto del Catasto Leopoldino



Estratto del Catasto di Impianto



Estratto della Carta Tecnica Regionale



Informazioni relative al contesto

Giacitura del terreno

pedecolle

Visibilità nel contesto

TOPONIMO NON ACCESSIBILE

Area di pertinenza

Strada di accesso

Sistemazioni esterne

Alberi e arbusti

Catasto

Foglio di mappa

144

Particella

303, 304, 305

Subalterno

Catasto Leopoldino

Sezione

-

Foglio

-

-



L'edificio

Beni culturali ed edifici notificati ai sensi dell'art. 10 del D.lgs. 42/2004 e successive modifiche

Numero di archivio

Denominazione

Strada o via

Località

N. del Decreto Legge

Beni paesaggistici ai sensi dell'art. 134 del D.lgs. 42/2004, e successive modifiche

Aree art. 136, ex L.1497

Aree art. 142, comma c

PTCP - Aree di Pertinenza

Pertinenza degli aggregati

SIR-SIC - Siti d'importanza regionale e comunitaria

PIANO STRUTTURALE

Sistemi di paesaggio - Titolo V

4. Il versante fra il Pecorile e San Giovanni d'Asso

U.T.O.E. - Titolo VIII

N.1 Asciano

Funzione agricola

Prevalente funzione agricola

Dati generali

Tipologia edilizia

Descrizione estesa

N. dei piani

Elementi costruttivi

Coperture

Manto di copertura

Volumi oltre gronda

Tipologia della gronda

Tipologia delle murature

Elementi architettonici

Elementi decorativi

Tipologia degli infissi

Infissi

Stato di conservazione

Presenza di superfetazioni

Problemi statici

Stato conservazione:

- generale

- delle pertinenze

- delle strutture

- dei materiali



Data rilievo: 09-dic-12 Aggiornamento scheda: Ottobre 2019

Toponimo n.i.

Estratto del Catasto Leopoldino



Estratto del Catasto di Impianto



Estratto della Carta Tecnica Regionale



Informazioni relative al contesto

Giacitura del terreno	fondovalle
Visibilità nel contesto	discretamente visibile
Area di pertinenza	poco articolato
Strada di accesso	altro
Sistemazioni esterne	piazzale
Alberi e arbusti	

Catasto

Foglio di mappa	144
Particella	119
Subalterno	

Catasto Leopoldino

Sezione	-
Foglio	-



L'edificio



Beni culturali ed edifici notificati ai sensi dell'art. 10 del D.lgs. 42/2004 e successive modifiche

Numero di archivio

Denominazione

Strada o via

Località

N. del Decreto Legge

Beni paesaggistici ai sensi dell'art. 134 del D.lgs. 42/2004, e successive modifiche

Aree art. 136, ex L.1497

Aree verdi collinari del centro storico di Asciano e San Francesco

Aree art. 142, comma c

PTCP - Aree di Pertinenza

SIR-SIC - Siti d'importanza regionale e comunitaria

PIANO STRUTTURALE

Sistemi di paesaggio - Titolo V

4. Il versante fra il Pecorile e San Giovanni d'Asso

U.T.O.E. - Titolo VIII

N.1 Asciano

Funzione agricola

Prevalente funzione agricola

Dati generali

Tipologia edilizia

altro

Descrizione estesa

N. dei piani

2

Elementi costruttivi

Coperture

a capanna

Manto di copertura

marsigliesi

Volumi oltre gronda

Tipologia della gronda

in tavelle

Tipologia delle murature

pietrame con commenti in cemento

Elementi architettonici

Elementi decorativi

Tipologia degli infissi

non tradizionali

Infissi

in ferro

Stato di conservazione

Presenza di superfetazioni

Problemi statici

Stato conservazione:

- generale

mediamente conservato

- delle pertinenze

mediamente conservato

- delle strutture

mediamente conservato

- dei materiali

mediamente conservato



Data rilievo: 09-dic-12 Aggiornamento scheda: Ottobre 2019

Toponimo n.i.

Estratto del Catasto Leopoldino



Estratto del Catasto di Impianto



Estratto della Carta Tecnica Regionale



Informazioni relative al contesto

Giacitura del terreno	fondovalle
Visibilità nel contesto	discretamente visibile
Area di pertinenza	poco articolato
Strada di accesso	altro
Sistemazioni esterne	piazzale
Alberi e arbusti	

Catasto

Foglio di mappa	144
Particella	119
Subalterno	

Catasto Leopoldino

Sezione	-
Foglio	-



Depuratore di Asciano

Data rilievo: 08-dic-11 Aggiornamento scheda: Ottobre 2019

Estratto del Catasto Leopoldino



Estratto del Catasto di Impianto



Estratto della Carta Tecnica Regionale



Informazioni relative al contesto

Giacitura del terreno	pianura
Visibilità nel contesto	
Area di pertinenza	
Strada di accesso	
Sistemazioni esterne	
Alberi e arbusti	

Catasto

Foglio di mappa	135
Particella	488
Subalterno	

Catasto Leopoldino

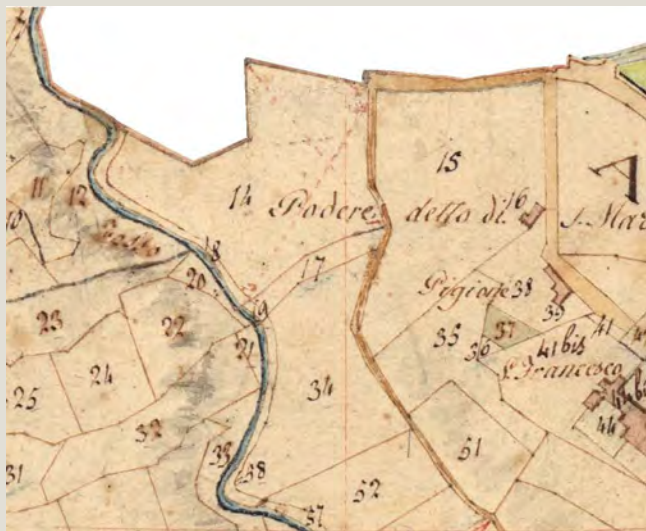
Sezione	-
Foglio	-



Data rilievo: 09-ott-211 Aggiornamento scheda: Ottobre 2019

Podere Vallidoli

Estratto del Catasto Leopoldino



Estratto del Catasto di Impianto



Estratto della Carta Tecnica Regionale



Informazioni relative al contesto

Giacitura del terreno	pedecolle
Visibilità nel contesto	discretamente visibile
Area di pertinenza	poco articolato
Strada di accesso	sterrata
Sistemazioni esterne	giardino
Alberi e arbusti	gruppo di alberi

Catasto

Foglio di mappa	147
Particella	1389
Subalterno	

Catasto Leopoldino

Sezione	-
Foglio	-



L'edificio



Beni culturali ed edifici notificati ai sensi dell'art. 10 del D.lgs. 42/2004 e successive modifiche

Numero di archivio

Denominazione

Strada o via

Località

N. del Decreto Legge

Beni paesaggistici ai sensi dell'art. 134 del D.lgs. 42/2004, e successive modifiche

Aree art. 136, ex L.1497

Aree art. 142, comma c

PTCP - Aree di Pertinenza

SIR-SIC - Siti d'importanza regionale e comunitaria

PIANO STRUTTURALE

Sistemi di paesaggio - Titolo V

U.T.O.E. - Titolo VIII

Funzione agricola

Aree verdi collinari del centro storico di Asciano e San Francesco
1. Asciano e il fronte termale del travertino
N.1 Asciano
Prevalente funzione agricola

Dati generali

Tipologia edilizia	casa colonica
Descrizione estesa	
N. dei piani	1

Elementi costruttivi

Coperture	a padiglione
	ad una falda
Manto di copertura	coppi ed embrici vecchi
Volumi oltre gronda	camino moderno
Tipologia della gronda	in cotto
Tipologia delle murature	mattoni vecchi con commenti in calce
Elementi architettonici	
Elementi decorativi	aperture ad arco
Tipologia degli infissi	tradizionali
Infissi	in legno

Stato di conservazione

Presenza di superfetazioni	
Problemi statici	
Stato conservazione:	
- generale	buono
- delle pertinenze	buono
- delle strutture	buono
- dei materiali	buono



Data rilievo: 20-gen-12 Aggiornamento scheda: Ottobre 2019

Toponimo n.i.

Estratto del Catasto Leopoldino



Estratto del Catasto di Impianto



Estratto della Carta Tecnica Regionale



Informazioni relative al contesto

Giacitura del terreno	pedecolle
Visibilità nel contesto	poco visibile
Area di pertinenza	poco articolato
Strada di accesso	sterrata
Sistemazioni esterne	piazzale sterrato
Alberi e arbusti	gruppo di alberi

Catasto

Foglio di mappa	119
Particella	200
Subalterno	

Catasto Leopoldino

Sezione	-
Foglio	-



Data rilievo: 20-gen-12 Aggiornamento scheda: Ottobre 2019

Toponimo n.i.

Estratto del Catasto Leopoldino



Estratto del Catasto di Impianto



Estratto della Carta Tecnica Regionale



Informazioni relative al contesto

Giacitura del terreno	mezzacosta
Visibilità nel contesto	discretamente visibile
Area di pertinenza	poco articolato
Strada di accesso	sterrata
Sistemazioni esterne	erba
Alberi e arbusti	olivo

Catasto

Foglio di mappa	119
Particella	2
Subalterno	

Catasto Leopoldino

Sezione	-
Foglio	-



L'edificio



Beni culturali ed edifici notificati ai sensi dell'art. 10 del D.lgs. 42/2004 e successive modifiche

Numero di archivio

Denominazione

Strada o via

Località

N. del Decreto Legge

Beni paesaggistici ai sensi dell'art. 134 del D.lgs. 42/2004, e successive modifiche

Aree art. 136, ex L.1497

Aree art. 142, comma c

PTCP - Aree di Pertinenza

SIR-SIC - Siti d'importanza regionale e comunitaria

PIANO STRUTTURALE

Sistemi di paesaggio - Titolo V

5. Torre e castello e la strada di Monte Sante Marie

U.T.O.E. - Titolo VIII

N.1 Asciano

Funzione agricola

Prevalente funzione agricola

Dati generali

Tipologia edilizia

manufatti di servizio

Descrizione estesa

N. dei piani

2

Elementi costruttivi

Coperture

a capanna

Manto di copertura

coppi ed embrici vecchi

Volumi oltre gronda

Tipologia della gronda

in laterizio

Tipologia delle murature

pietrame con commenti in cemento

Elementi architettonici

Elementi decorativi

salto di gatto

Tipologia degli infissi

tradizionali

Infissi

in legno

in ferro

Stato di conservazione

Presenza di superfetazioni

Problemi statici

Stato conservazione:

- generale

scadente

- delle pertinenze

scadente

- delle strutture

scadente

- dei materiali

scadente



Data rilievo:

Aggiornamento scheda: **Ottobre 2019**

Toponimo n.i.

Estratto del Catasto Leopoldino



Estratto del Catasto di Impianto



Estratto della Carta Tecnica Regionale



Informazioni relative al contesto

Giacitura del terreno	
Visibilità nel contesto	TOPONIMO NON ACCESSIBILE
Area di pertinenza	
Strada di accesso	
Sistemazioni esterne	
Alberi e arbusti	

Catasto

Foglio di mappa	136
Particella	95
Subalterno	

Catasto Leopoldino

Sezione	-
Foglio	-



L'edificio

Beni culturali ed edifici notificati ai sensi dell'art. 10 del D.lgs. 42/2004 e successive modifiche

Numero di archivio

Denominazione

Strada o via

Località

N. del Decreto Legge

Beni paesaggistici ai sensi dell'art. 134 del D.lgs. 42/2004, e successive modifiche

Aree art. 136, ex L.1497

Aree art. 142, comma c

PTCP - Aree di Pertinenza

SIR-SIC - Siti d'importanza regionale e comunitaria

PIANO STRUTTURALE

Sistemi di paesaggio - Titolo V

U.T.O.E. - Titolo VIII

Funzione agricola

1. Asciano e il fronte termale del travertino

N.1 Asciano

Prevalente funzione agricola

Dati generali

Tipologia edilizia

Descrizione estesa

N. dei piani

Elementi costruttivi

Coperture

Manto di copertura

Volumi oltre gronda

Tipologia della gronda

Tipologia delle murature

Elementi architettonici

Elementi decorativi

Tipologia degli infissi

Infissi

Stato di conservazione

Presenza di superfetazioni

Problemi statici

Stato conservazione:

- generale

- delle pertinenze

- delle strutture

- dei materiali



Data rilievo:

Aggiornamento scheda: **Dicembre 2021**

Podere loc Viliano

Estratto del Catasto Leopoldino



Estratto del Catasto di Impianto



Estratto della Carta Tecnica Regionale



Informazioni relative al contesto

Giacitura del terreno	mezzacosta
Visibilità nel contesto	molto visibile
Area di pertinenza	poco articolato
Strada di accesso	asfalto
Sistemazioni esterne	giardino
Alberi e arbusti	

Catasto

Foglio di mappa	136
Particella	27
Subalterno	

Catasto Leopoldino

Sezione	-
Foglio	-



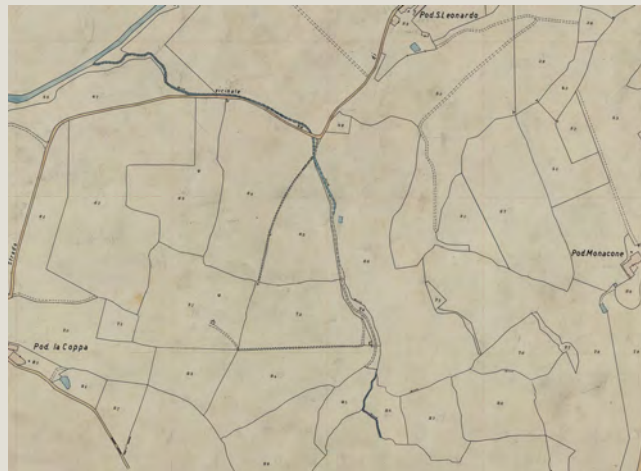
Data rilievo: 01-ott-16 Aggiornamento scheda: Ottobre 2019

Toponimo n.i.

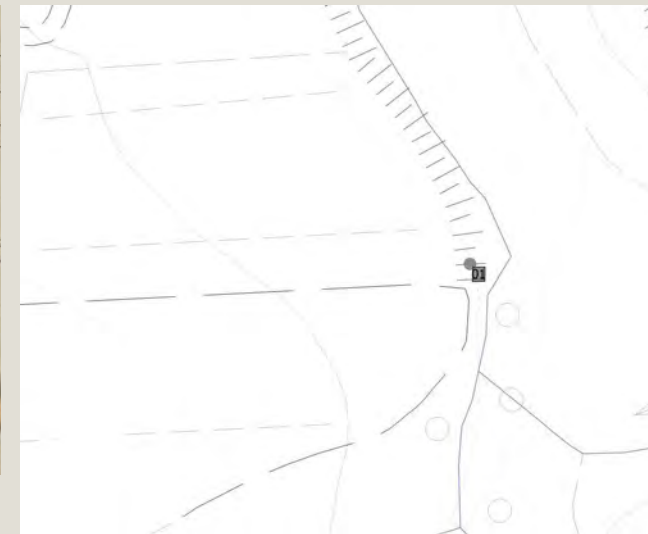
Estratto del Catasto Leopoldino



Estratto del Catasto di Impianto



Estratto della Carta Tecnica Regionale



Informazioni relative al contesto

Giacitura del terreno	mezzacosta
Visibilità nel contesto	discretamente visibile
Area di pertinenza	poco articolato
Strada di accesso	sterrata
Sistemazioni esterne	erba
Alberi e arbusti	

Catasto

Foglio di mappa	
Particella	
Subalterno	

Catasto Leopoldino

Sezione	-
Foglio	-



L'edificio



Beni culturali ed edifici notificati ai sensi dell'art. 10 del D.lgs. 42/2004 e successive modifiche

Numero di archivio

Denominazione

Strada o via

Località

N. del Decreto Legge

Beni paesaggistici ai sensi dell'art. 134 del D.lgs. 42/2004, e successive modifiche

Aree art. 136, ex L.1497

Aree art. 142, comma c

PTCP - Aree di Pertinenza

SIR-SIC - Siti d'importanza regionale e comunitaria

PIANO STRUTTURALE

Sistemi di paesaggio - Titolo V

1. Asciano e il fronte termale del travertino

U.T.O.E. - Titolo VIII

N.1 Asciano

Funzione agricola

Prevalente funzione agricola

Dati generali

Tipologia edilizia

manufatti di servizio

Descrizione estesa

N. dei piani

2

Elementi costruttivi

Coperture

a capanna

Manto di copertura

coppi ed embrici vecchi

Volumi oltre gronda

Tipologia della gronda

Tipologia delle murature

mattoni nuovi

Elementi architettonici

Elementi decorativi

Tipologia degli infissi

tradizionali

Infissi

Stato di conservazione

Presenza di superfetazioni

Problemi statici

crolli della copertura

Stato conservazione:

- generale

pessimo

- delle pertinenze

pessimo

- delle strutture

pessimo

- dei materiali

pessimo



Data rilievo: 01-ott-16 Aggiornamento scheda: Ottobre 2019

Toponimo n.i.

Estratto del Catasto Leopoldino



Estratto del Catasto di Impianto



Estratto della Carta Tecnica Regionale



Informazioni relative al contesto

Giacitura del terreno
Visibilità nel contesto
Area di pertinenza
Strada di accesso
Sistemazioni esterne

fondovalle

poco visibile

poco articolato

sterrata

piazzale sterrato

Alberi e arbusti

Catasto

Foglio di mappa
Particella
Subalterno

Catasto Leopoldino

Sezione
Foglio



L'edificio



Beni culturali ed edifici notificati ai sensi dell'art. 10 del D.lgs. 42/2004 e successive modifiche

Beni paesaggistici ai sensi dell'art. 134 del D.lgs. 42/2004, e successive modifiche

PTCP - Aree di Pertinenza

SIR-SIC - Siti d'importanza regionale e comunitaria

PIANO STRUTTURALE

Numero di archivio

Denominazione

Strada o via

Località

N. del Decreto Legge

Aree art. 136, ex L.1497

Aree art. 142, comma c

Sistemi di paesaggio - Titolo V

U.T.O.E. - Titolo VIII

Funzione agricola

1. Asciano e il fronte termale del travertino
N.1 Asciano
Prevalente funzione agricola

Dati generali

Tipologia edilizia	manufatti di servizio
Descrizione estesa	
N. dei piani	1

Elementi costruttivi

Coperture	
Manto di copertura	
Volumi oltre gronda	
Tipologia della gronda	
Tipologia delle murature	
Elementi architettonici	
Elementi decorativi	
Tipologia degli infissi	
Infissi	

Stato di conservazione

Presenza di superfetazioni	
Problemi statici	
Stato conservazione:	
- generale	
- delle pertinenze	in ristrutturazione
- delle strutture	
- dei materiali	



Data rilievo: 01-ott-16 Aggiornamento scheda: Ottobre 2019

Toponimo n.i.

Estratto del Catasto Leopoldino



Estratto del Catasto di Impianto



Estratto della Carta Tecnica Regionale



Informazioni relative al contesto

Giacitura del terreno	fondovalle
Visibilità nel contesto	poco visibile
Area di pertinenza	poco articolato
Strada di accesso	sterrata
Sistemazioni esterne	piazzale sterrato
Alberi e arbusti	

Catasto

Foglio di mappa	
Particella	
Subalterno	

Catasto Leopoldino

Sezione	-
Foglio	-



L'edificio



Beni culturali ed edifici notificati ai sensi dell'art. 10 del D.lgs. 42/2004 e successive modifiche

Numero di archivio

Denominazione

Strada o via

Località

N. del Decreto Legge

Beni paesaggistici ai sensi dell'art. 134 del D.lgs. 42/2004, e successive modifiche

Aree art. 136, ex L.1497

Aree art. 142, comma c

PTCP - Aree di Pertinenza

SIR-SIC - Siti d'importanza regionale e comunitaria

PIANO STRUTTURALE

Sistemi di paesaggio - Titolo V

U.T.O.E. - Titolo VIII

Funzione agricola

1. Asciano e il fronte termale del travertino

N.1 Asciano

Prevalente funzione agricola

Dati generali

Tipologia edilizia

manufatti di servizio

Descrizione estesa

N. dei piani

1

Elementi costruttivi

Coperture

Manto di copertura

Volumi oltre gronda

Tipologia della gronda

Tipologia delle murature

Elementi architettonici

Elementi decorativi

Tipologia degli infissi

Infissi

Stato di conservazione

Presenza di superfetazioni

Problemi statici

Stato conservazione:

- generale

- delle pertinenze

- delle strutture

- dei materiali

in ristrutturazione



Data rilievo: 01-ott-19 Aggiornamento scheda: Ottobre 2019

Cimitero di Abbazia a Rofeno

Estratto del Catasto Leopoldino



Estratto del Catasto di Impianto



Estratto della Carta Tecnica Regionale



Informazioni relative al contesto

Giacitura del terreno	fondovalle
Visibilità nel contesto	discretamente visibile
Area di pertinenza	poco articolato
Strada di accesso	sterrata
Sistemazioni esterne	erba
Alberi e arbusti	cipressi isolati
	gruppo di alberi
	incolto

Catasto

Foglio di mappa	111
Particella	B
Subalterno	

Catasto Leopoldino

Sezione	-
Foglio	-



L'edificio



Beni culturali ed edifici notificati ai sensi dell'art. 10 del D.lgs. 42/2004 e successive modifiche

Numero di archivio

Denominazione

Strada o via

Località

N. del Decreto Legge

Beni paesaggistici ai sensi dell'art. 134 del D.lgs. 42/2004, e successive modifiche

Aree art. 136, ex L.1497

Aree art. 142, comma c

PTCP - Aree di Pertinenza

SIR-SIC - Siti d'importanza regionale e comunitaria

PIANO STRUTTURALE

Sistemi di paesaggio - Titolo V

U.T.O.E. - Titolo VIII

Funzione agricola

Aree verdi collinari del centro storico di Asciano e San Francesco
si

Pertinenza dei beni storico-architettonici

6. I versanti calanchivi di Monteoliveto, Chiusure e l'alveo dell'Ombrone

N.1 Asciano

Esclusiva funzione agricola

Dati generali

Tipologia edilizia

cimitero

Descrizione estesa

N. dei piani

1

Elementi costruttivi

Coperture

a capanna

Manto di copertura

coppi ed embrici vecchi

Volumi oltre gronda

Tipologia della gronda

gronda a cornicione

Tipologia delle murature

pietrame con commenti in calce

Elementi architettonici

Elementi decorativi

Tipologia degli infissi

Infissi

assenti

Stato di conservazione

Presenza di superfetazioni

Problemi statici

crollò della copertura

crollò di parti strutturali murarie

Stato conservazione:

- generale

pessimo

- delle pertinenze

pessimo

- delle strutture

pessimo

- dei materiali

scadente



Data rilievo: 01-ott-19 Aggiornamento scheda: Ottobre 2019

Fornaci

Estratto del Catasto Leopoldino



Estratto del Catasto di Impianto



Estratto della Carta Tecnica Regionale



Informazioni relative al contesto

Giacitura del terreno	mezzacosta
Visibilità nel contesto	discretamente visibile
Area di pertinenza	molto articolato
Strada di accesso	sterrata
Sistemazioni esterne	giardino
	prato
	piazzale sterrato
Alberi e arbusti	alberi isolati
	gruppo di alberi

Catasto

Foglio di mappa	62
Particella	51
Subalterno	

Catasto Leopoldino

Sezione	-
Foglio	-



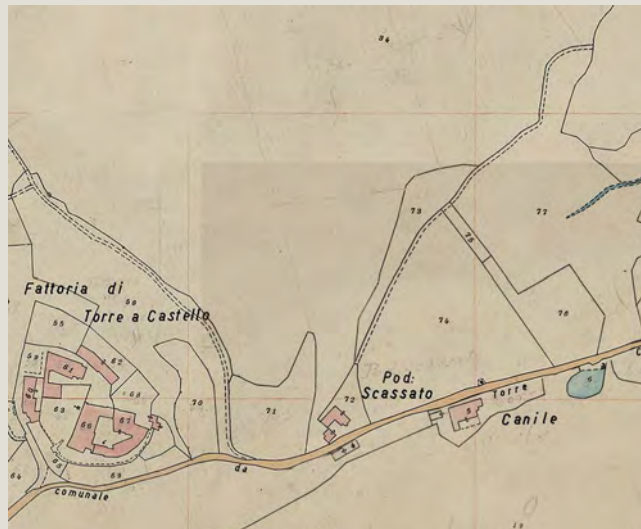
Data rilievo: **01-ott-19** Aggiornamento scheda: **Ottobre 2019**

Scassato

Estratto del Catasto Leopoldino



Estratto del Catasto di Impianto



Estratto della Carta Tecnica Regionale



Informazioni relative al contesto

Giacitura del terreno	crinale
Visibilità nel contesto	discretamente visibile
Area di pertinenza	molto articolato
Strada di accesso	sterrata
Sistemazioni esterne	giardino
	aia
	erba
Alberi e arbusti	cipressi isolati
	alberi isolati
	gruppo di alberi

Catasto

Foglio di mappa	3
Particella	72, 129
Subalterno	

Catasto Leopoldino

Sezione	-
Foglio	-



L'edificio



Beni culturali ed edifici notificati ai sensi dell'art. 10 del D.lgs. 42/2004 e successive modifiche

Numero di archivio

Denominazione

Strada o via

Località

N. del Decreto Legge

Beni paesaggistici ai sensi dell'art. 134 del D.lgs. 42/2004, e successive modifiche

Aree art. 136, ex L.1497

Aree art. 142, comma c

PTCP - Aree di Pertinenza

Pertinenza degli aggregati

SIR-SIC - Siti d'importanza regionale e comunitaria

PIANO STRUTTURALE

Sistemi di paesaggio - Titolo V

5. Torre e castello e la strada di Monte Sante Marie

U.T.O.E. - Titolo VIII

N.2 Arbia

Funzione agricola

Prevalente funzione agricola

Dati generali

Tipologia edilizia

casa colonica

Descrizione estesa

N. dei piani

2

Elementi costruttivi

Coperture

a capanna

Manto di copertura

coppi ed embrici vecchi

Volumi oltre gronda

camino tradizionale

Tipologia della gronda

correnti in legno con tavelle

Tipologia delle murature

pietrame e mattoni con commenti in calce

intonaci

Elementi architettonici

scale esterne tradizionali

loggiati originali

Elementi decorativi

Tipologia degli infissi

tradizionali

Infissi

in legno

scuri

Stato di conservazione

Presenza di superfetazioni

Problemi statici

Stato conservazione:

- generale

buono

- delle pertinenze

buono

- delle strutture

buono

- dei materiali

buono



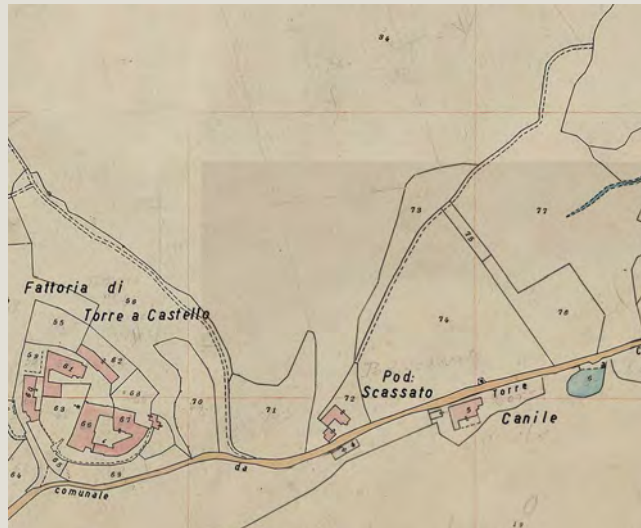
Data rilievo: 01-ott-19 Aggiornamento scheda: Ottobre 2019

Scassato

Estratto del Catasto Leopoldino



Estratto del Catasto di Impianto



Estratto della Carta Tecnica Regionale



Informazioni relative al contesto

Giacitura del terreno	crinale
Visibilità nel contesto	discretamente visibile
Area di pertinenza	molto articolato
Strada di accesso	sterrata
Sistemazioni esterne	giardino
	aia
	erba
Alberi e arbusti	cipressi isolati
	alberi isolati
	gruppo di alberi

Catasto

Foglio di mappa	22
Particella	133
Subalterno	

Catasto Leopoldino

Sezione	-
Foglio	-



L'edificio



Beni culturali ed edifici notificati ai sensi dell'art. 10 del D.lgs. 42/2004 e successive modifiche

Numero di archivio

Denominazione

Strada o via

Località

N. del Decreto Legge

Beni paesaggistici ai sensi dell'art. 134 del D.lgs. 42/2004, e successive modifiche

Aree art. 136, ex L.1497

Aree art. 142, comma c

PTCP - Aree di Pertinenza

Pertinenza degli aggregati

SIR-SIC - Siti d'importanza regionale e comunitaria

PIANO STRUTTURALE

Sistemi di paesaggio - Titolo V

5. Torre e castello e la strada di Monte Sante Marie

U.T.O.E. - Titolo VIII

N.2 Arbia

Funzione agricola

Prevalente funzione agricola

Dati generali

Tipologia edilizia

annesso agricolo

Descrizione estesa

N. dei piani

1

Elementi costruttivi

Coperture

a capanna

Manto di copertura

coppi ed embrici vecchi

Volumi oltre gronda

Tipologia della gronda

gronda a cornicione

Tipologia delle murature

pietrame e mattoni con commenti in calce

tracce di intonaco

Elementi architettonici

Elementi decorativi

salto di gatto

Tipologia degli infissi

tradizionali

Infissi

in legno

scuri

Stato di conservazione

Presenza di superfetazioni

Problemi statici

Stato conservazione:

- generale

buono

- delle pertinenze

buono

- delle strutture

buono

- dei materiali

buono



Data rilievo: 01-ott-19 Aggiornamento scheda: Ottobre 2019

La Fornace

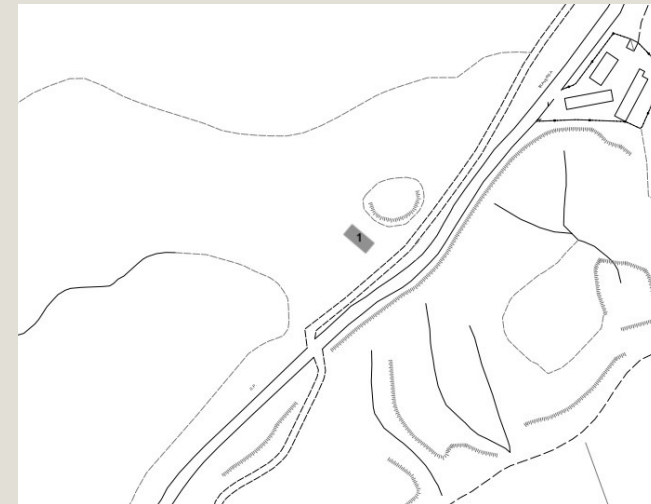
Estratto del Catasto Leopoldino



Estratto del Catasto di Impianto



Estratto della Carta Tecnica Regionale



Informazioni relative al contesto

Giacitura del terreno	mezzacosta
Visibilità nel contesto	discretamente visibile
Area di pertinenza	molto articolato
Strada di accesso	sterrata
Sistemazioni esterne	giardino
	prato
	piazzale sterrato
Alberi e arbusti	cipressi isolati
	alberi isolati
	gruppo di alberi

Catasto

Foglio di mappa	125
Particella	86
Subalterno	

Catasto Leopoldino

Sezione	-
Foglio	-



L'edificio



Beni culturali ed edifici notificati ai sensi dell'art. 10 del D.lgs. 42/2004 e successive modifiche

Numero di archivio

Denominazione

Strada o via

Località

N. del Decreto Legge

Beni paesaggistici ai sensi dell'art. 134 del D.lgs. 42/2004, e successive modifiche

Aree art. 136, ex L.1497

Aree art. 142, comma c

PTCP - Aree di Pertinenza

SIR-SIC - Siti d'importanza regionale e comunitaria

PIANO STRUTTURALE

Sistemi di paesaggio - Titolo V

U.T.O.E. - Titolo VIII

Funzione agricola

3. Le Crete senesi attraversate dalla Laurentana

N.1 Asciano

Prevalente funzione agricola

Dati generali

Tipologia edilizia

residenza

Descrizione estesa

N. dei piani

2

Elementi costruttivi

Coperture

a capanna

Manto di copertura

coppi ed embrici vecchi

Volumi oltre gronda

camino tradizionale

Tipologia della gronda

correnti in legno con tavelle

Tipologia delle murature

mattoni nuovi

Elementi architettonici

porticati

Elementi decorativi

Tipologia degli infissi

tradizionali

Infissi

in legno

scuri

Stato di conservazione

Presenza di superfetazioni

Problemi statici

Stato conservazione:

- generale

ottimo

- delle pertinenze

ottimo

- delle strutture

ottimo

- dei materiali

ottimo



Data rilievo: **01-ott-19** Aggiornamento scheda: **Ottobre 2019**

Il Villino

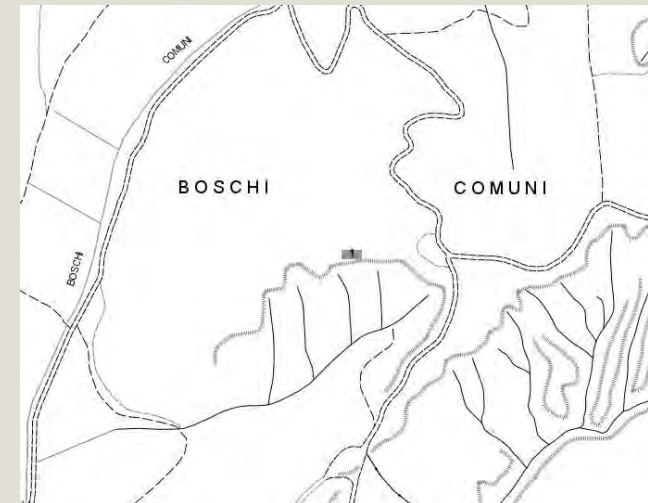
Estratto del Catasto Leopoldino



Estratto del Catasto di Impianto



Estratto della Carta Tecnica Regionale



Informazioni relative al contesto

Giacitura del terreno	pedecolle
Visibilità nel contesto	poco visibile
Area di pertinenza	poco articolato
Strada di accesso	sterrata
Sistemazioni esterne	erba
	erba
	erba
Alberi e arbusti	alberi isolati
	cipressi isolati
	gelso

Catasto

Foglio di mappa	126
Particella	29
Subalterno	

Catasto Leopoldino

Sezione	-
Foglio	-

