

Individuazione del morfotipo insediativo e analisi diacronica da ortofoto

Toponimo n.i.

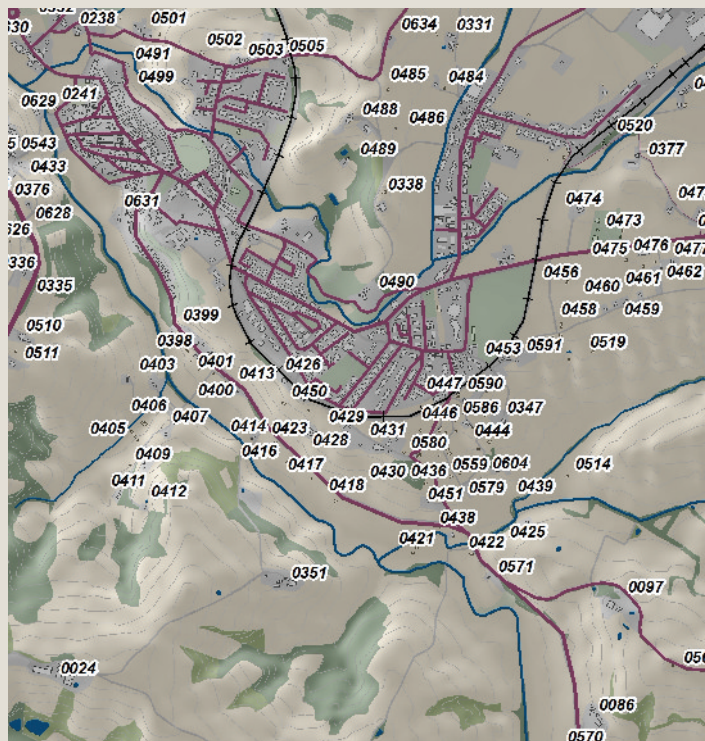
Tipologia insediativa

edificato in posizione di fondovalle

➔ **edificato in posizione di pedecolle**

edificato in posizione di mezzacosta

edificato in posizione di crinale



Ortofoto 1954



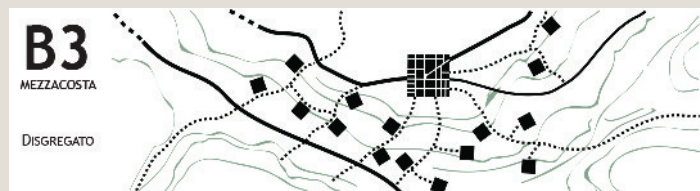
Ortofoto 1978



Ortofoto 1988



Ortofoto 2013

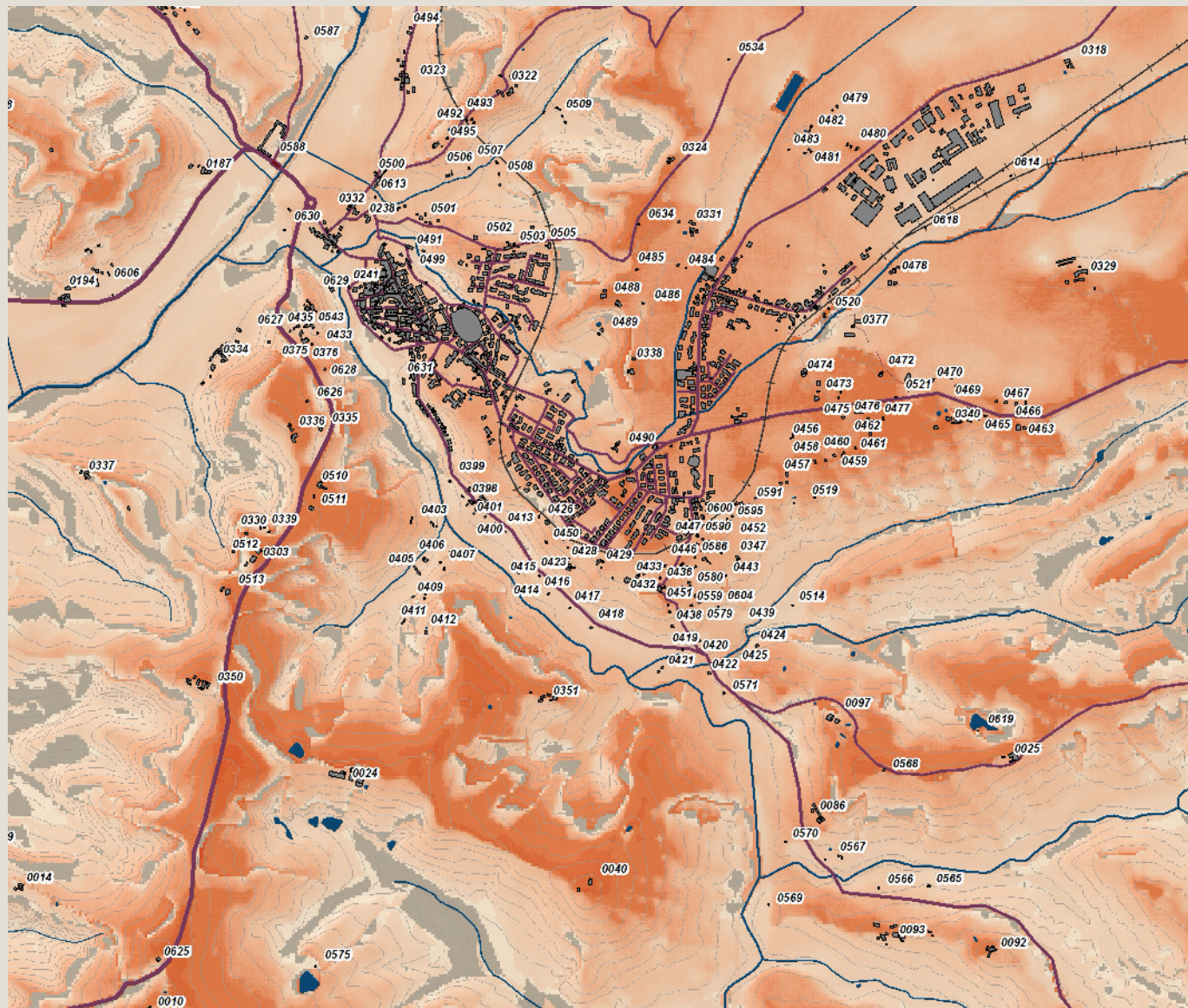


Schema morfotipo

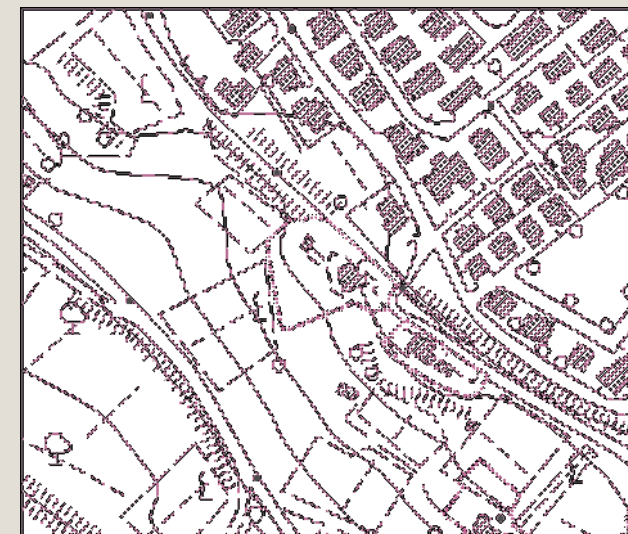


Caratteri percettivi ed individuazione dell'area di pertinenza


Toponimo n.i.



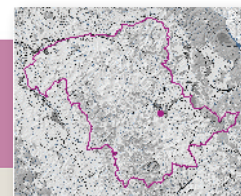
Carta della Intervisibilità



Individuazione dell'area di pertinenza e della zona cuscinetto di 15 metri su base CTR 10k. Scala 1:5.000

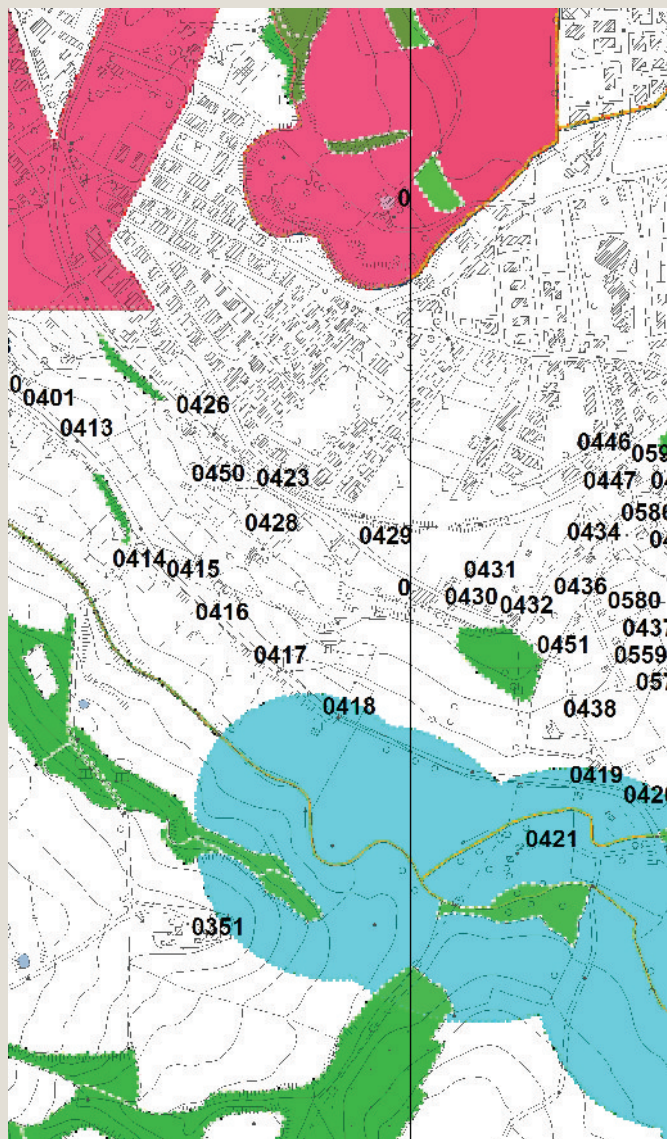


Veduta a volo d'uccello dell'area di pertinenza



Analisi ricognitiva della vincolistica

Toponimo n.i.



Vincoli e salvaguardie del PIT con valenza di PPR

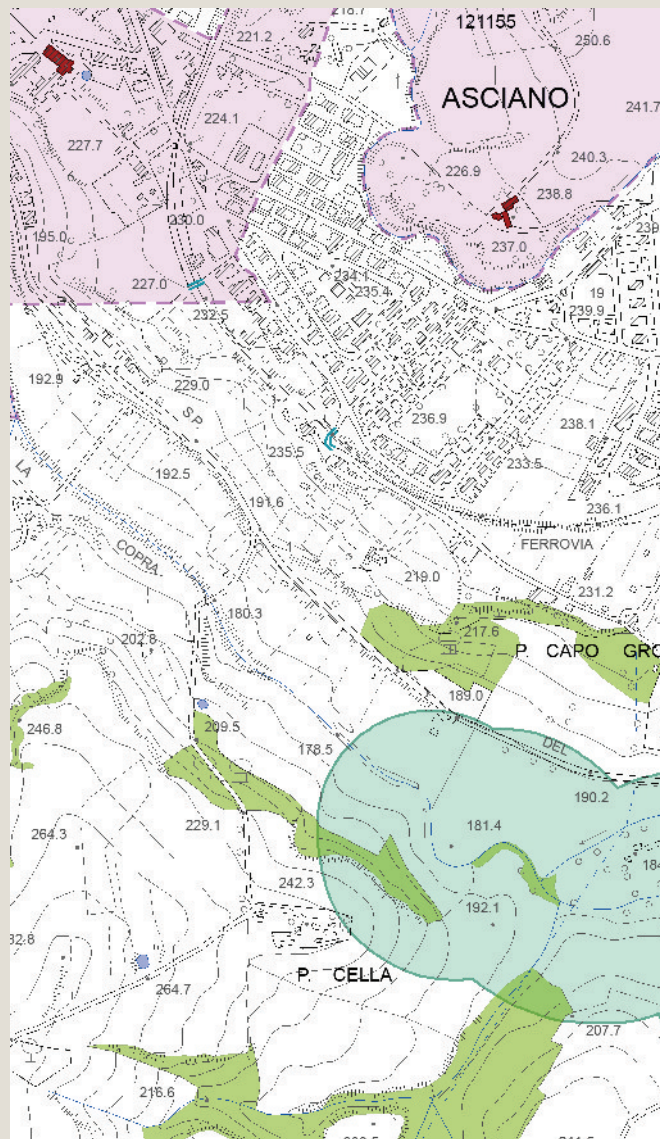


Tavola QC 10a del PS - Vincoli e Salvaguardie:
Paesaggio, beni culturali e aree protette

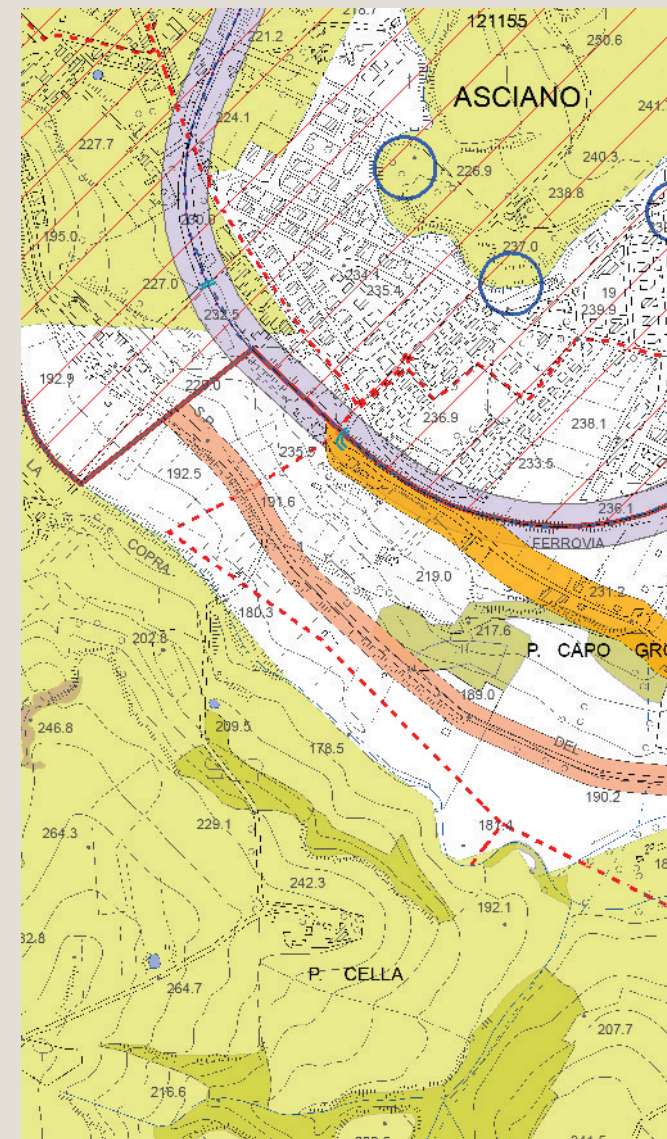


Tavola QC 10b del PS - Vincoli e Salvaguardie:
Fasce di rispetto e altri vincoli



Analisi ricognitiva delle tavole di Progetto del PS

Toponimo n.i.

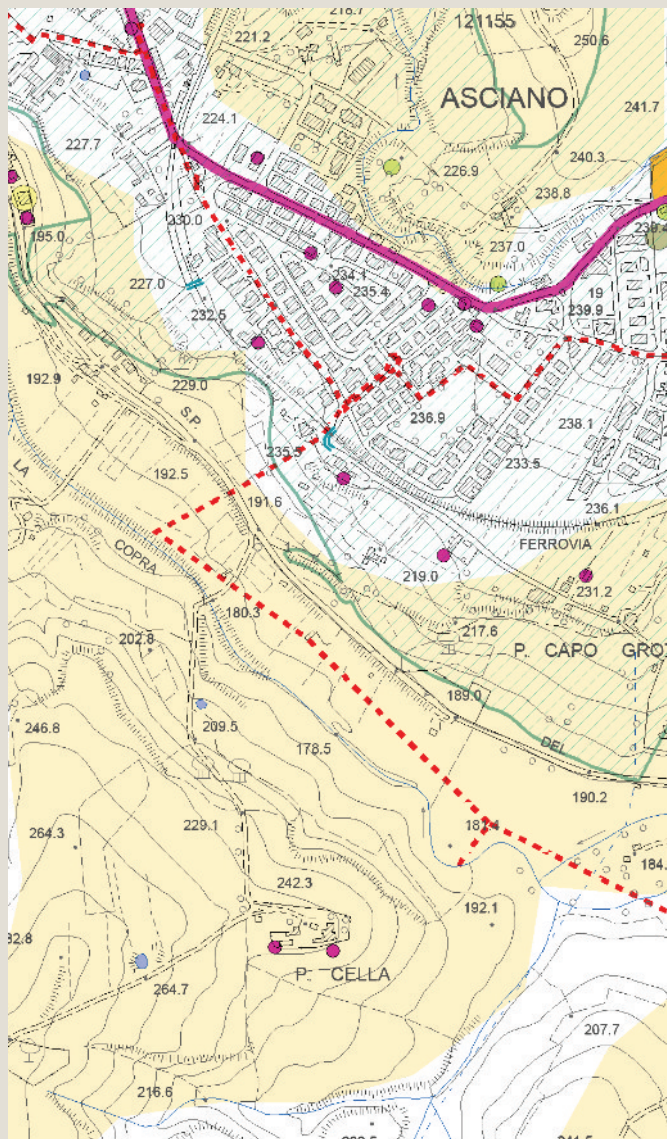


Tavola P03 del PS - Carta delle Criticità

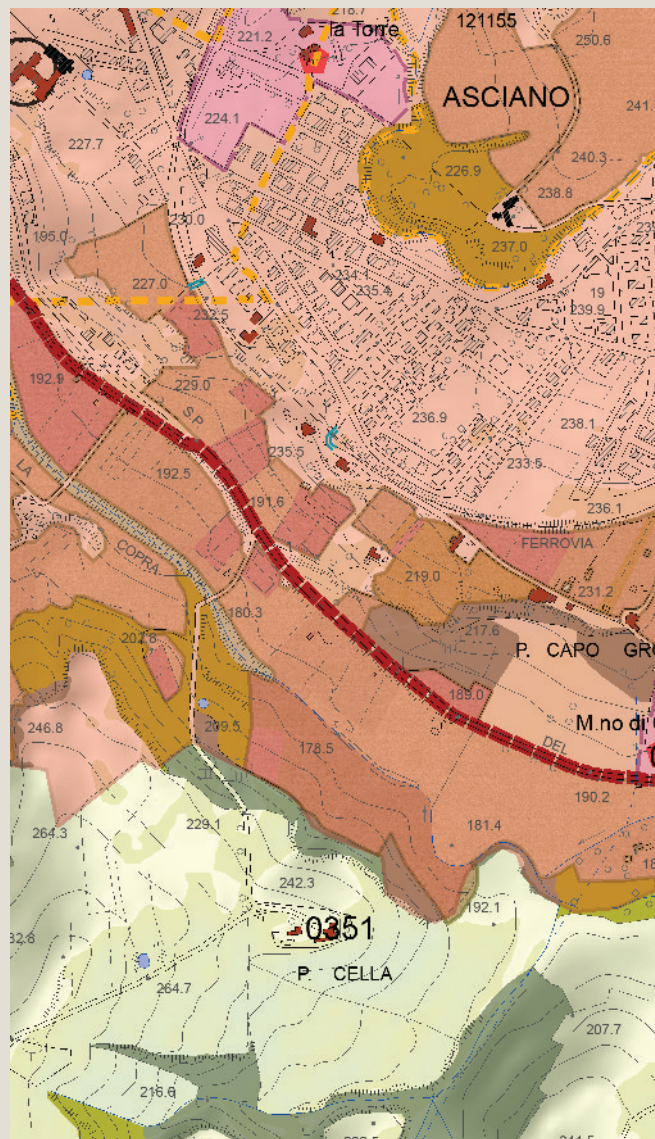


Tavola P04 del PS - Carta delle Invarianti Strutturali

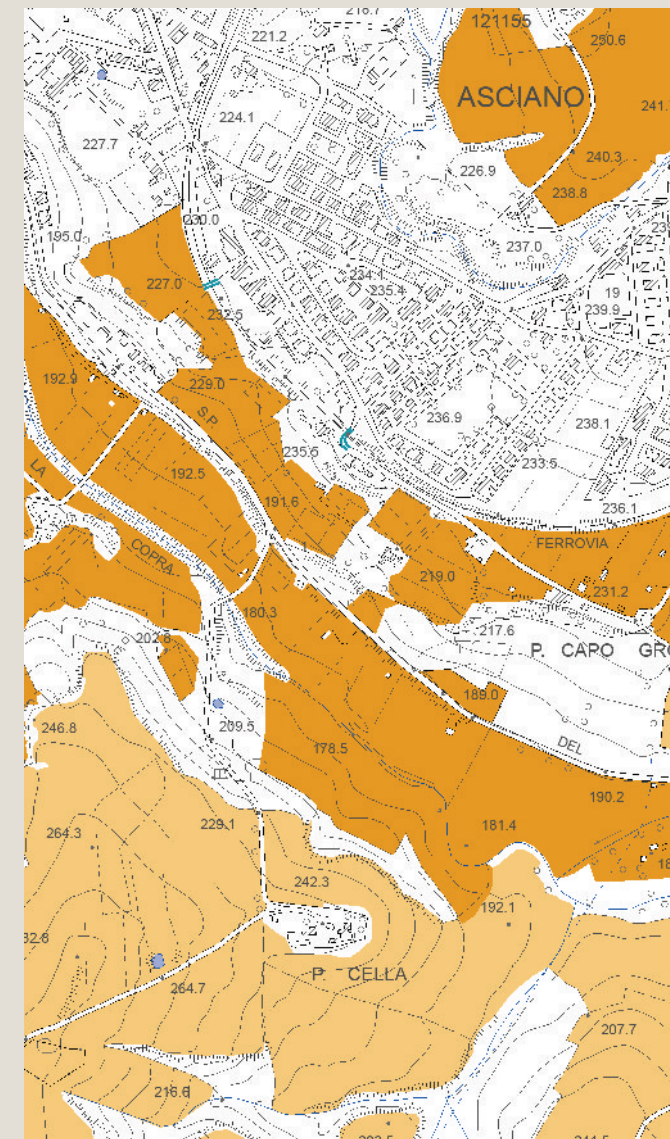



Tavola P05 del PS - Carta delle Tessiture Agrarie



Individuazione del morfotipo insediativo e analisi diacronica da ortofoto

Toponimo n.i.

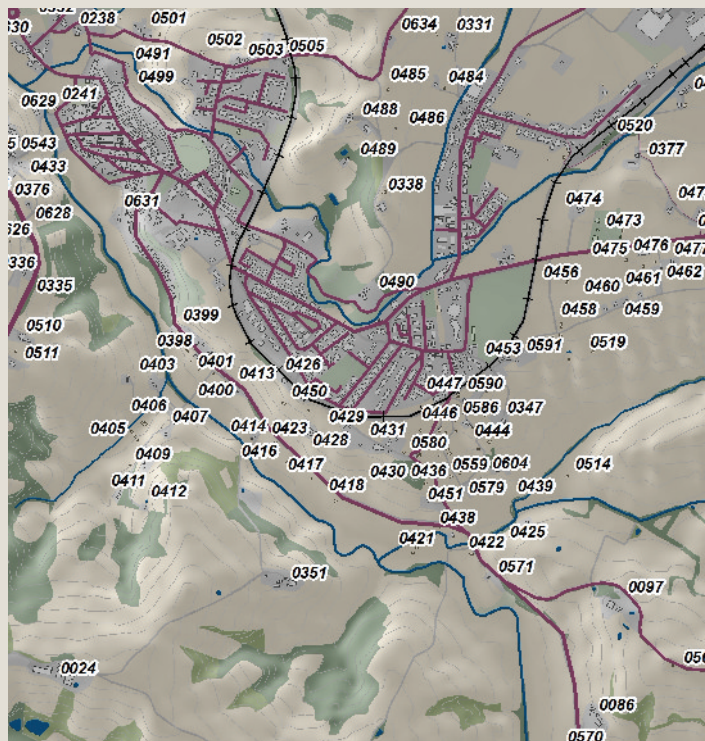
Tipologia insediativa

edificato in posizione di fondovalle

➔ **edificato in posizione di pedecolle**

edificato in posizione di mezzacosta

edificato in posizione di crinale



Ortofoto 1954



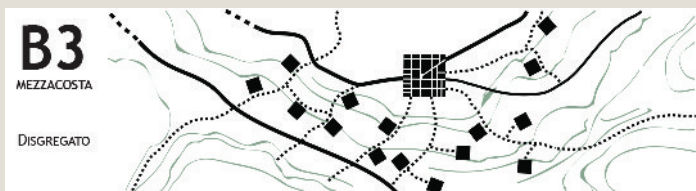
Ortofoto 1978



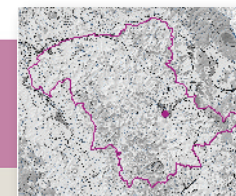
Ortofoto 1988



Ortofoto 2013

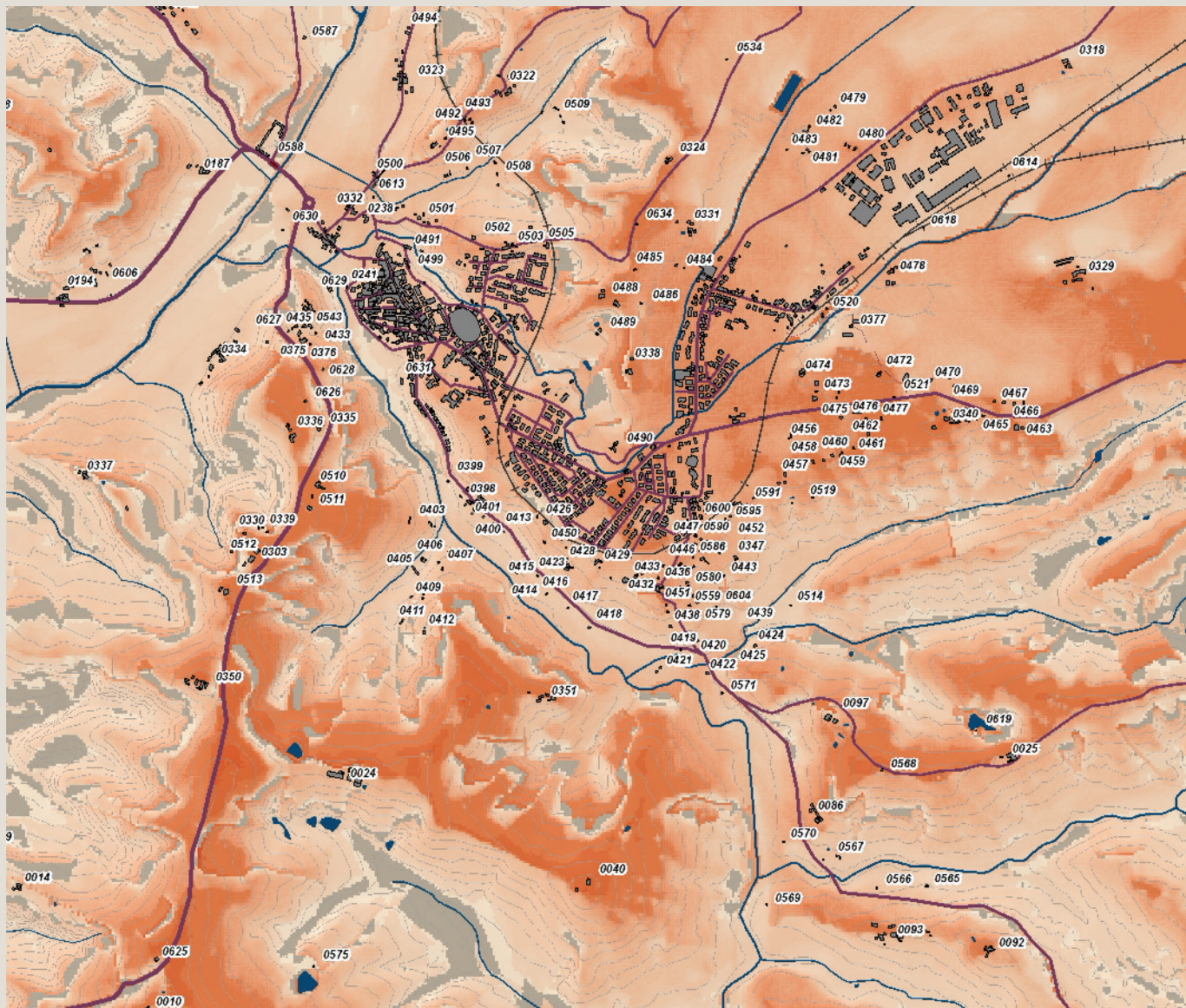


Schema morfotipo

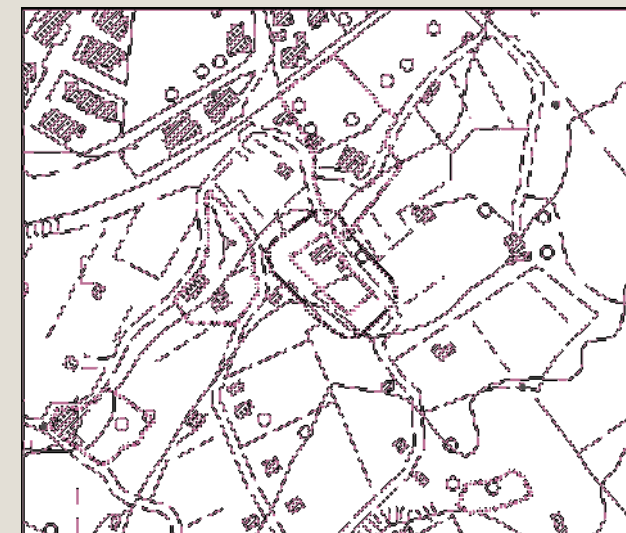


Caratteri percettivi ed individuazione dell'area di pertinenza


Toponimo n.i.



Carta della Intervisibilità



Individuazione dell'area di pertinenza e della zona cuscinetto di 15 metri su base CTR 10k. Scala 1:5.000

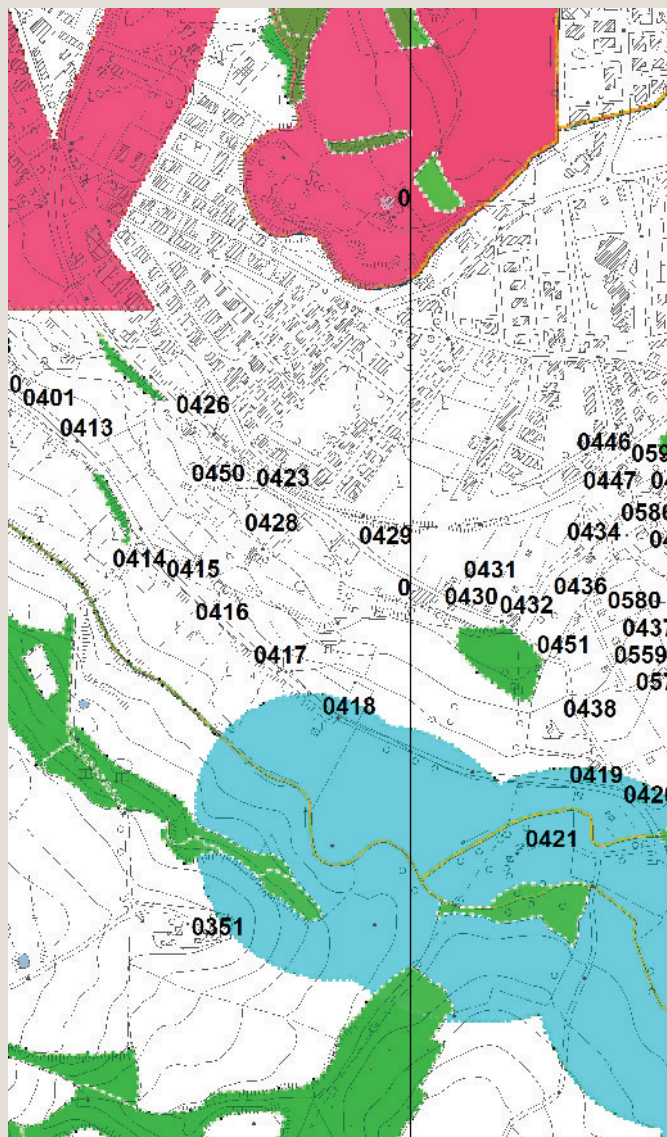


Veduta a volo d'uccello dell'area di pertinenza



Analisi ricognitiva della vincolistica

Toponimo n.i.



Vincoli e salvaguardie del PIT con valenza di PPR

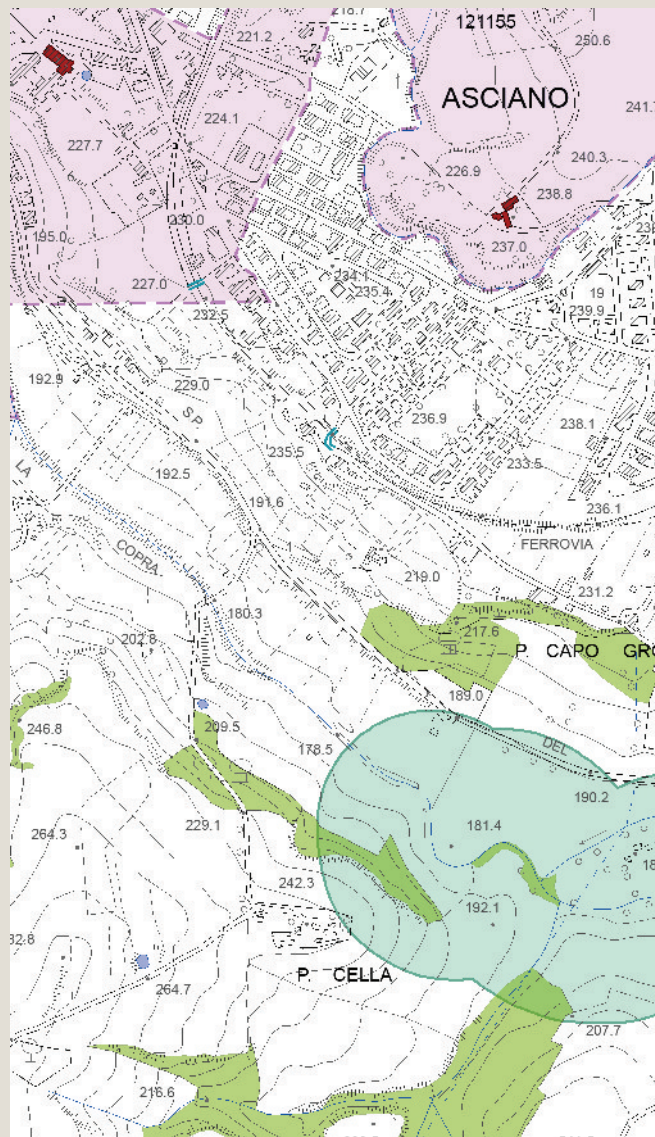


Tavola QC 10a del PS - Vincoli e Salvaguardie:
Paesaggio, beni culturali e aree protette

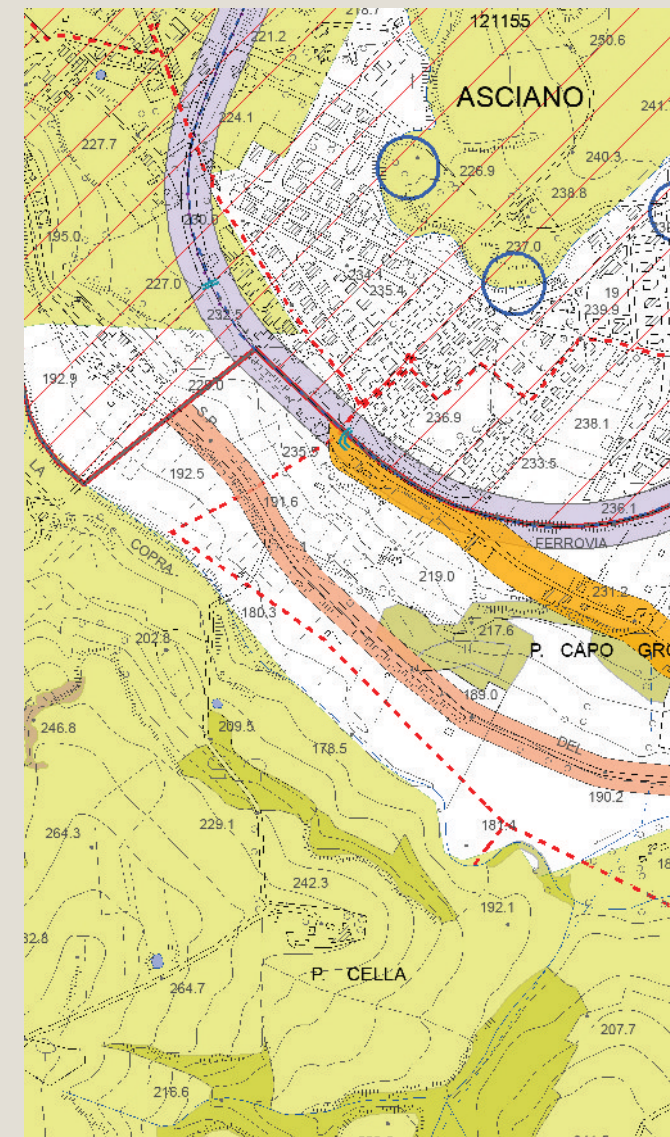



Tavola QC 10b del PS - Vincoli e Salvaguardie:
Fasce di rispetto e altri vincoli



Analisi ricognitiva delle tavole di Progetto del PS

Toponimo n.i.

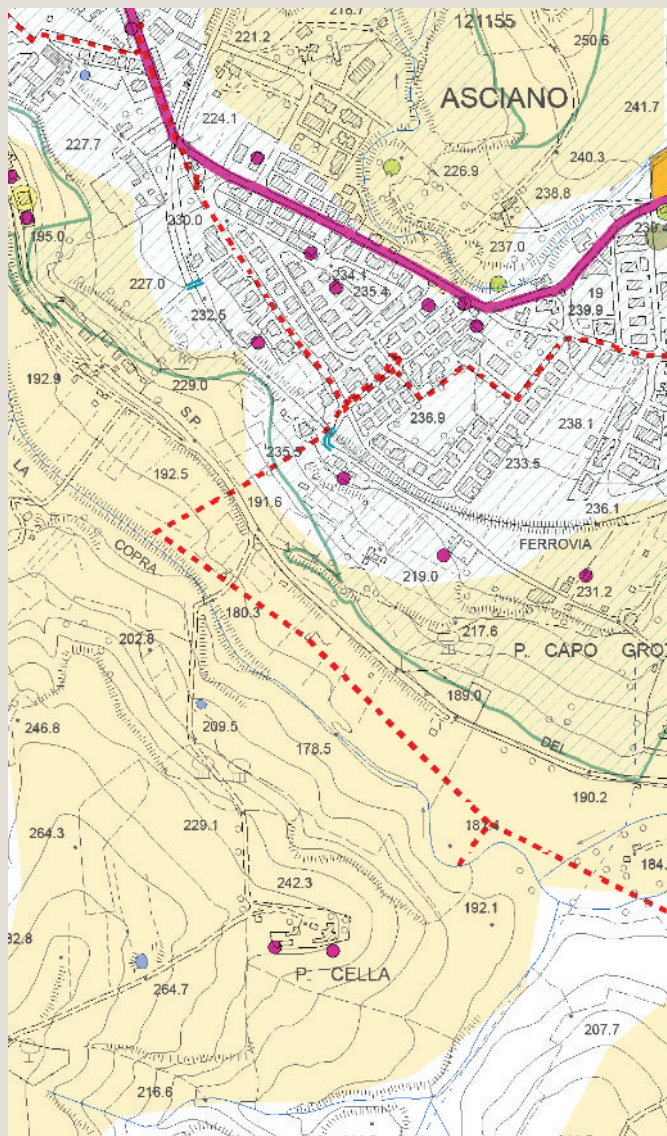


Tavola P03 del PS - Carta delle Criticità

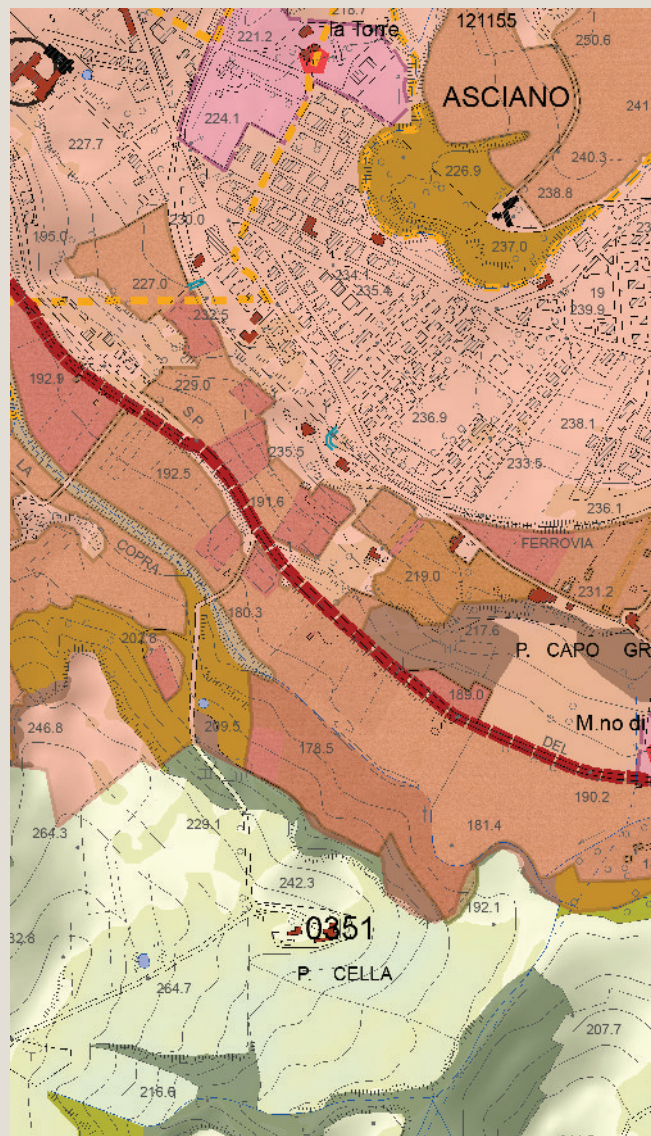


Tavola P04 del PS - Carta delle Invarianti Strutturali

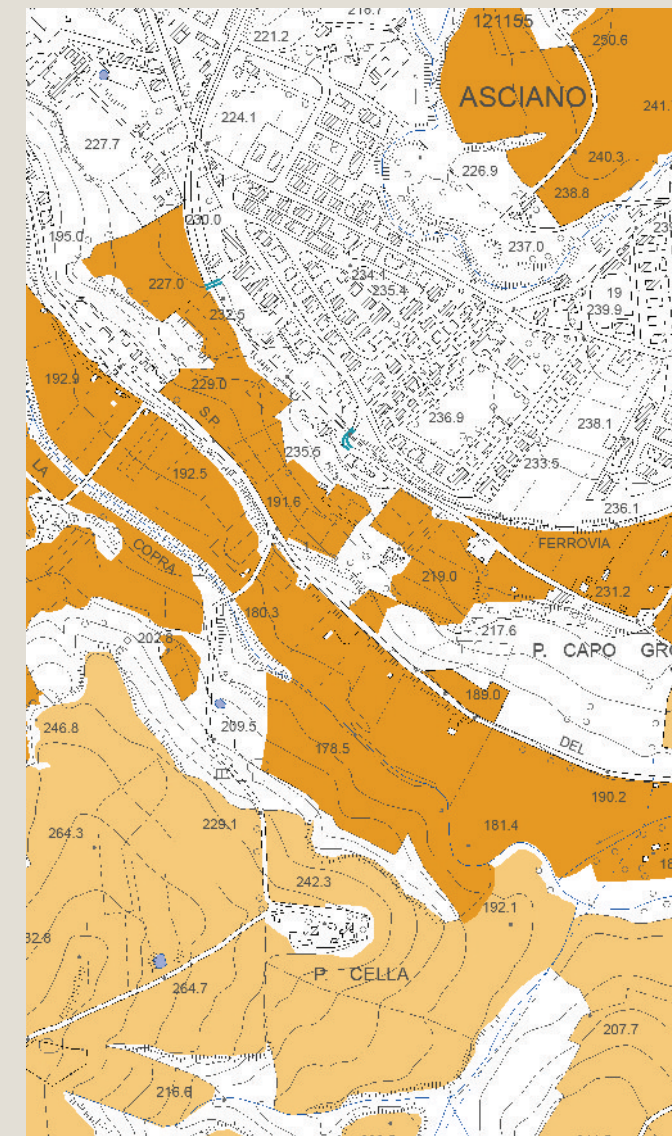



Tavola P05 del PS - Carta delle Tessiture Agrarie



Individuazione del morfotipo insediativo e analisi diacronica da ortofoto

Toponimo n.i.

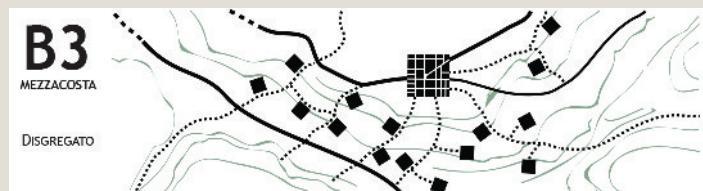
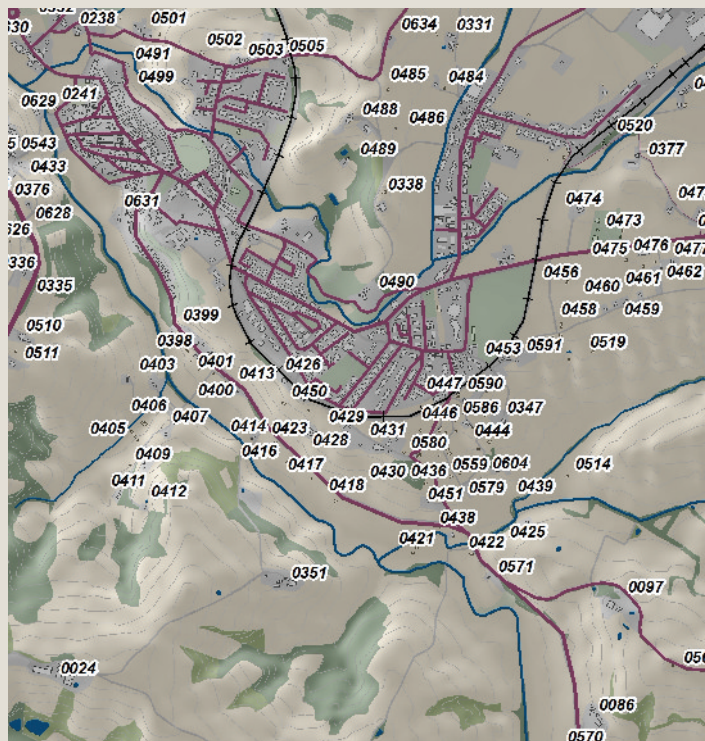
Tipologia insediativa

edificato in posizione di fondovalle


→ **edificato in posizione di pedecolle**

edificato in posizione di mezzacosta


edificato in posizione di crinale




Schema morfotipo



Ortofoto 1954




Ortofoto 1978



Ortofoto 1988

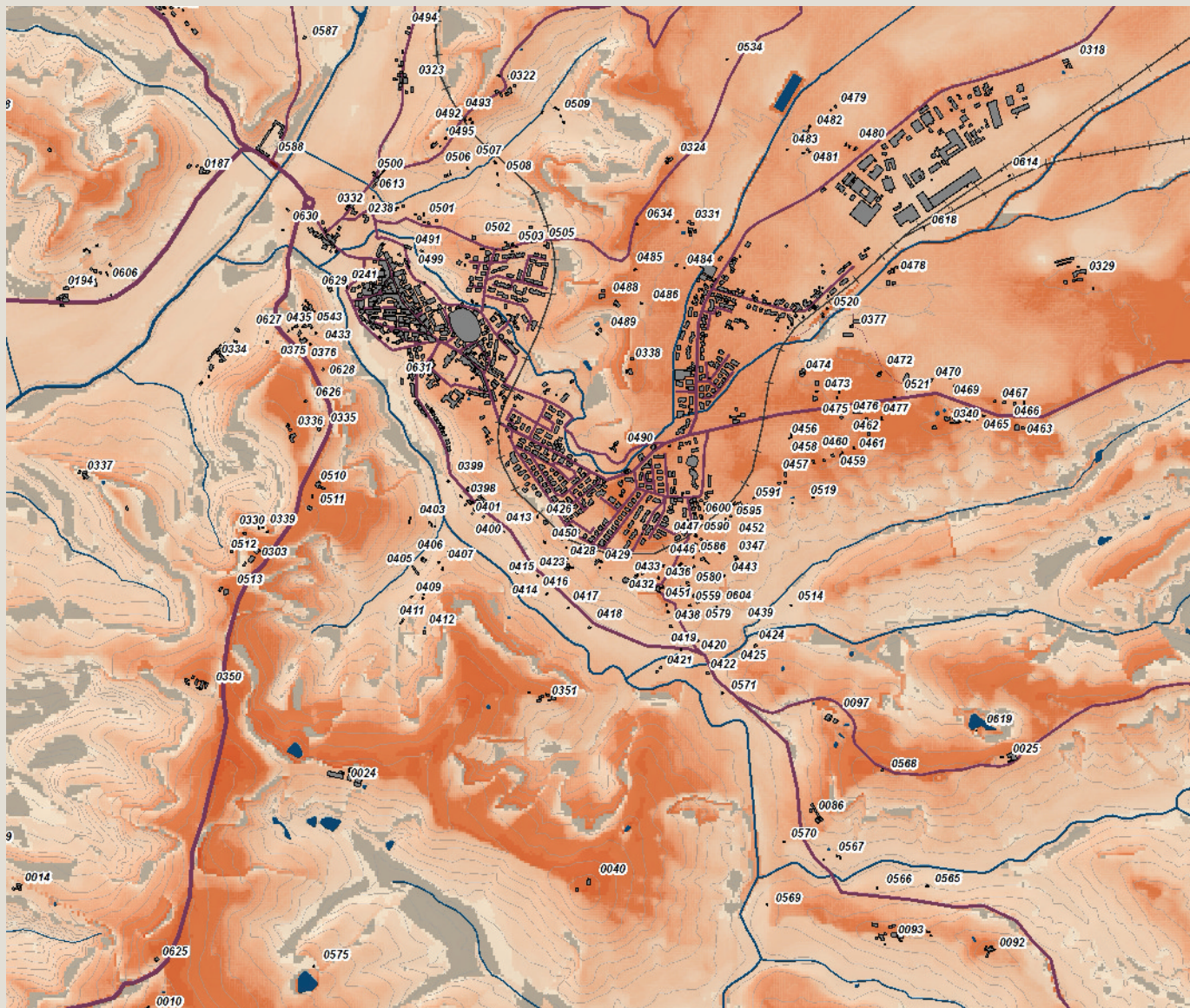


Ortofoto 2013

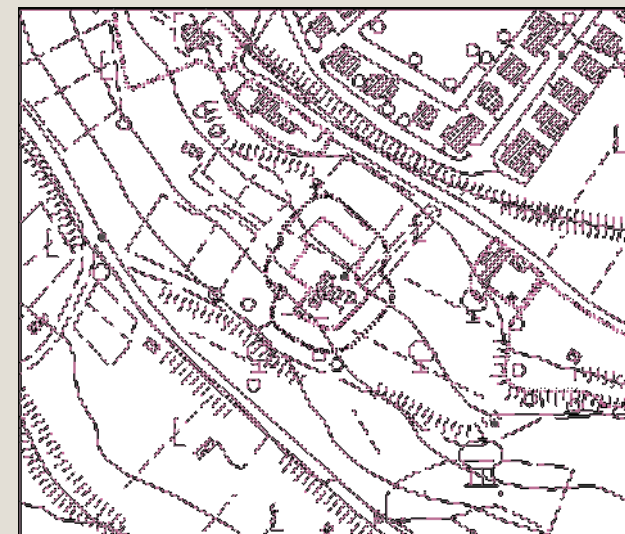


Caratteri percettivi ed individuazione dell'area di pertinenza

Toponimo n.i.




Carta della Intervisibilità



Individuazione dell'area di pertinenza e della zona cuscinetto di 15 metri su base CTR 10k. Scala 1:5.000

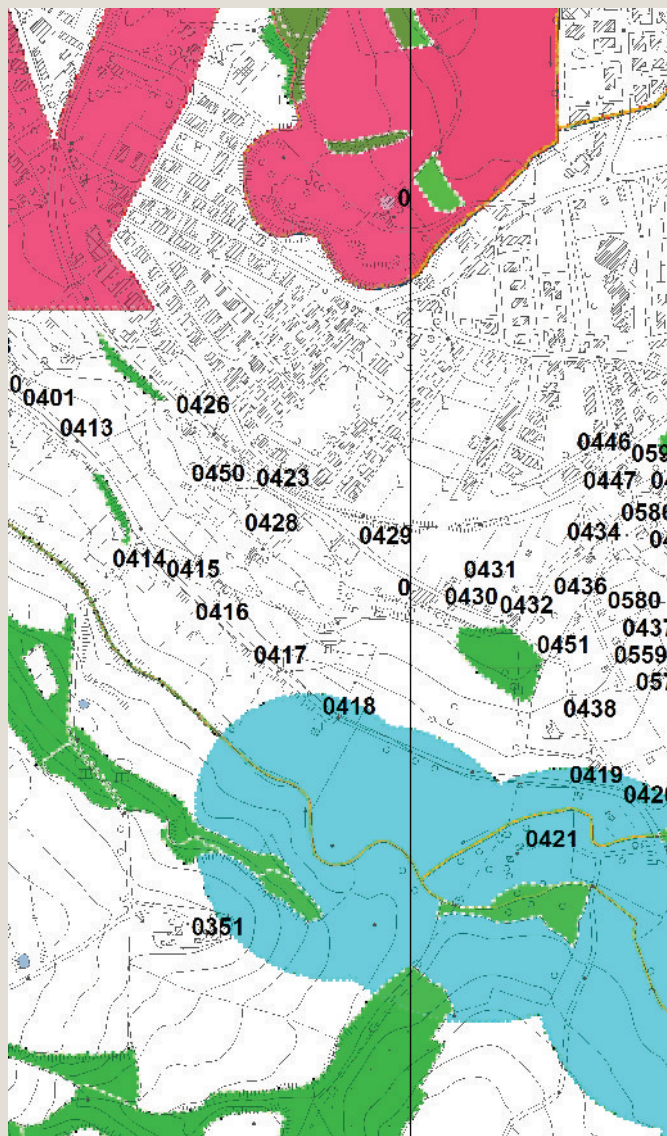


Veduta a volo d'uccello dell'area di pertinenza



Analisi ricognitiva della vincolistica

Toponimo n.i.



Vincoli e salvaguardie del PIT con valenza di PPR

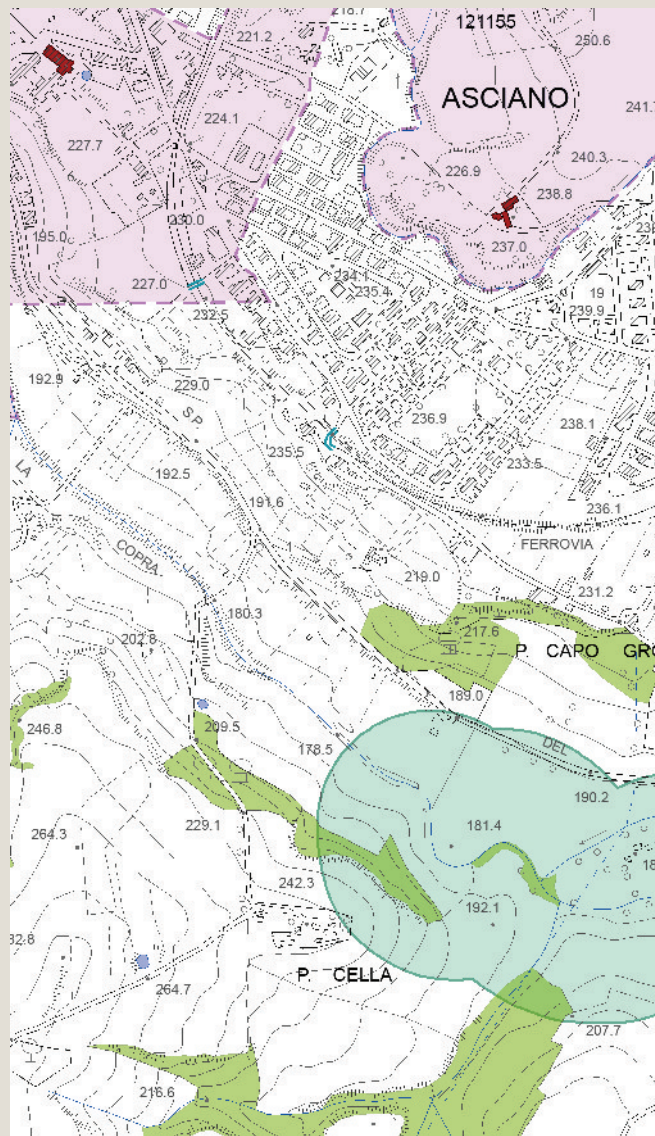


Tavola QC 10a del PS - Vincoli e Salvaguardie:
Paesaggio, beni culturali e aree protette

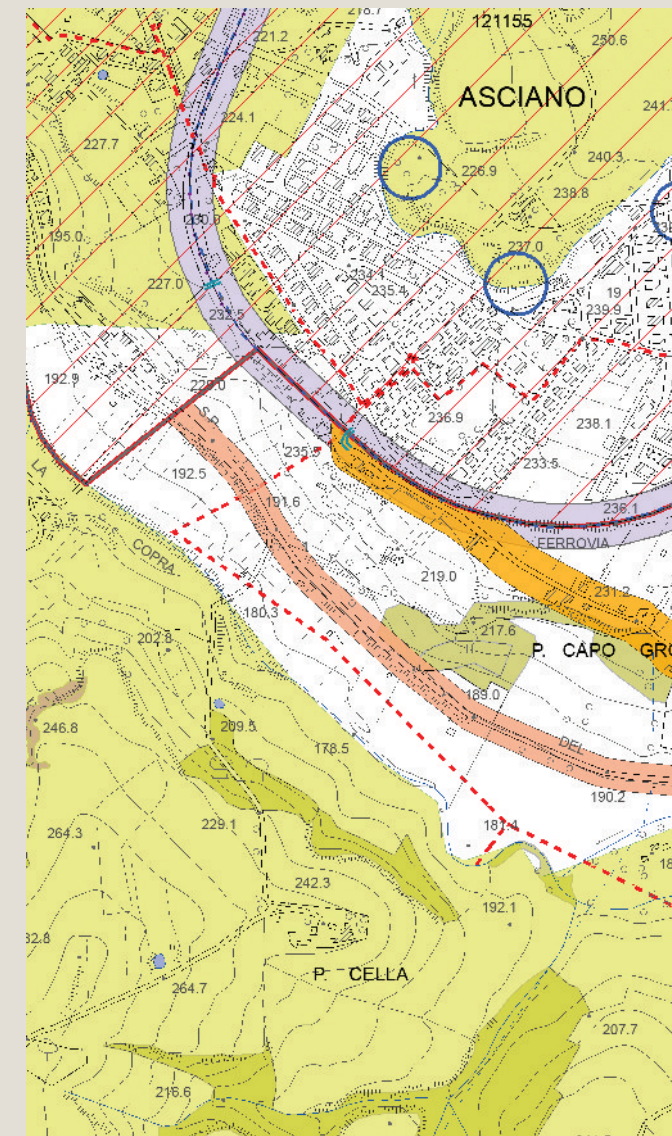



Tavola QC 10b del PS - Vincoli e Salvaguardie:
Fasce di rispetto e altri vincoli



Analisi ricognitiva delle tavole di Progetto del PS

Toponimo n.i.

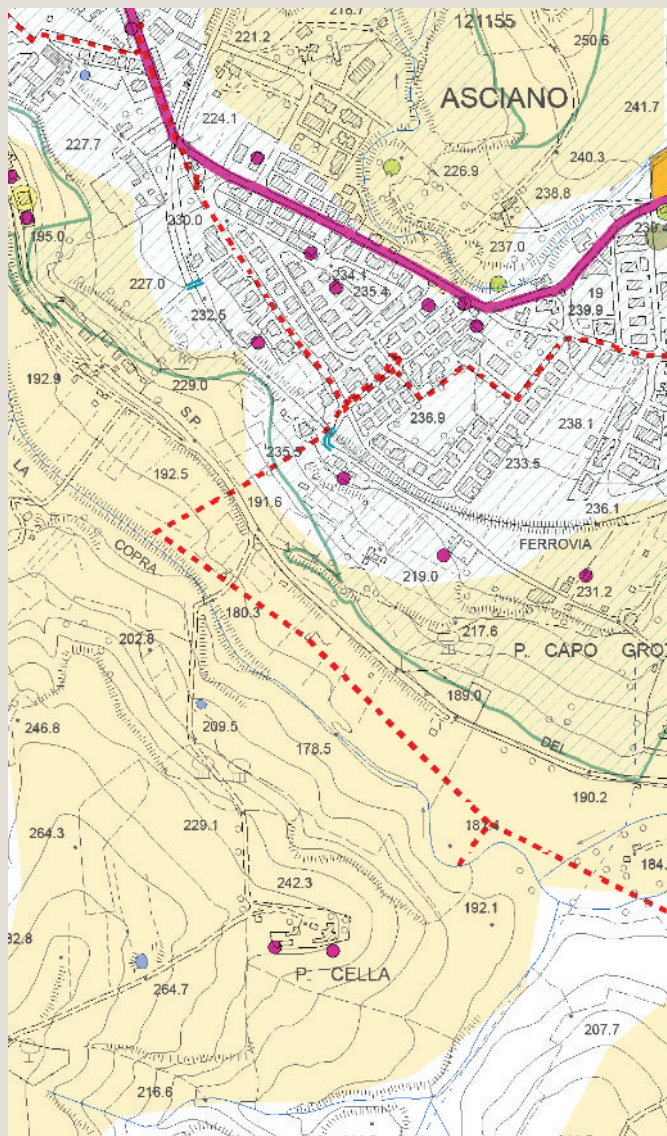


Tavola P03 del PS - Carta delle Criticità

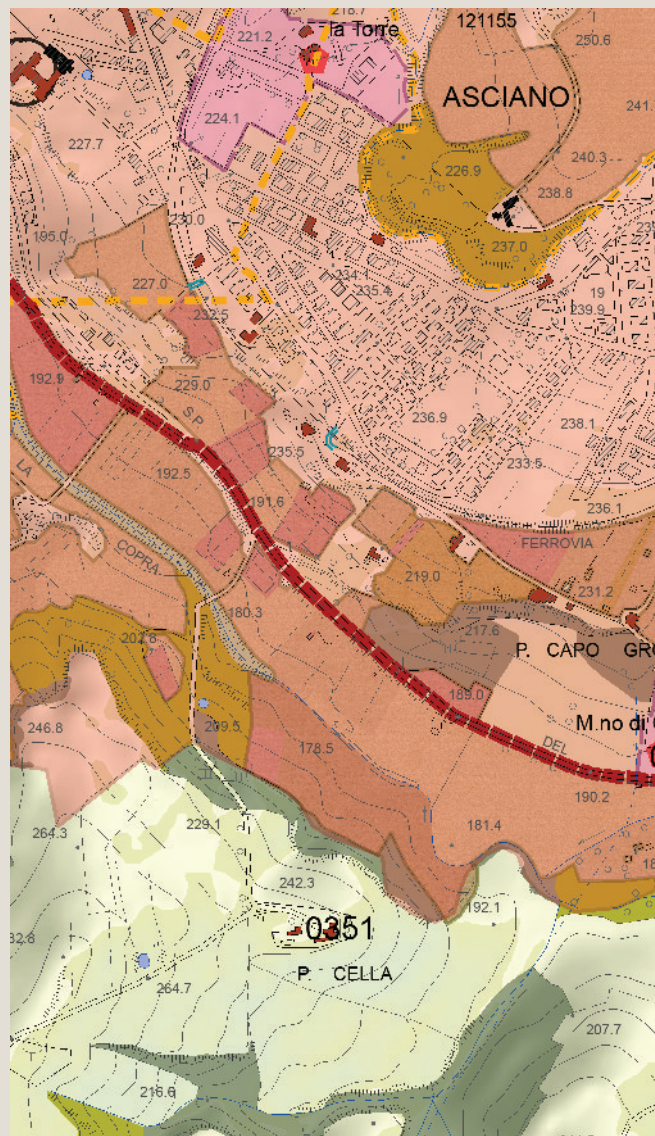


Tavola P04 del PS - Carta delle Invarianti Strutturali

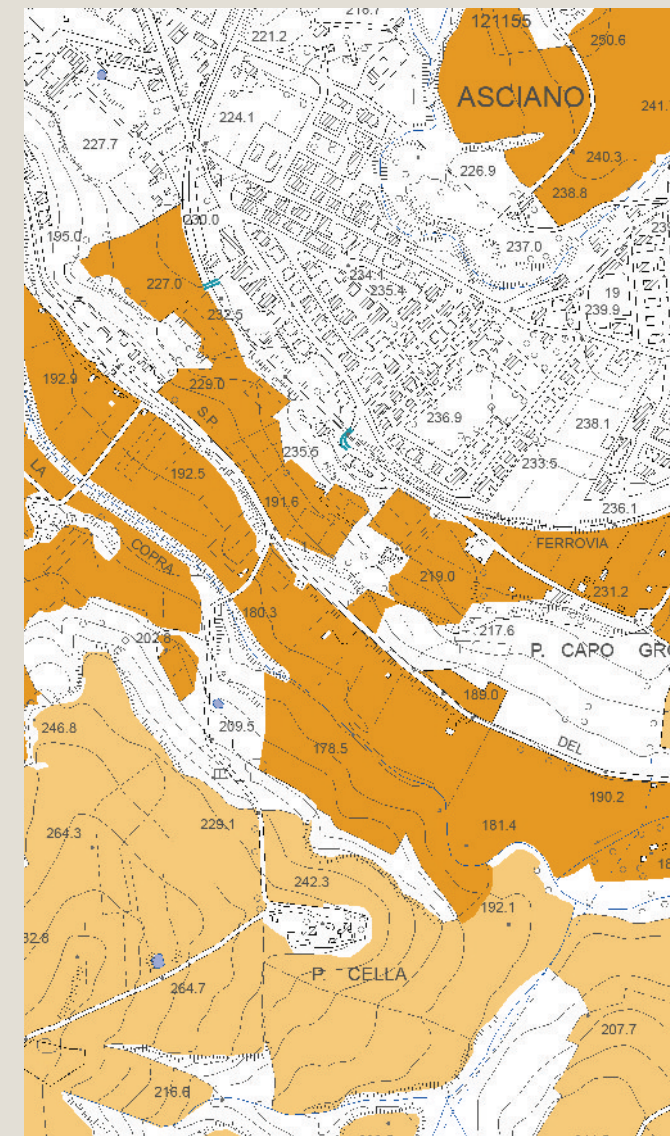



Tavola P05 del PS - Carta delle Tessiture Agrarie



Individuazione del morfotipo insediativo e analisi diacronica da ortofoto

Toponimo n.i.

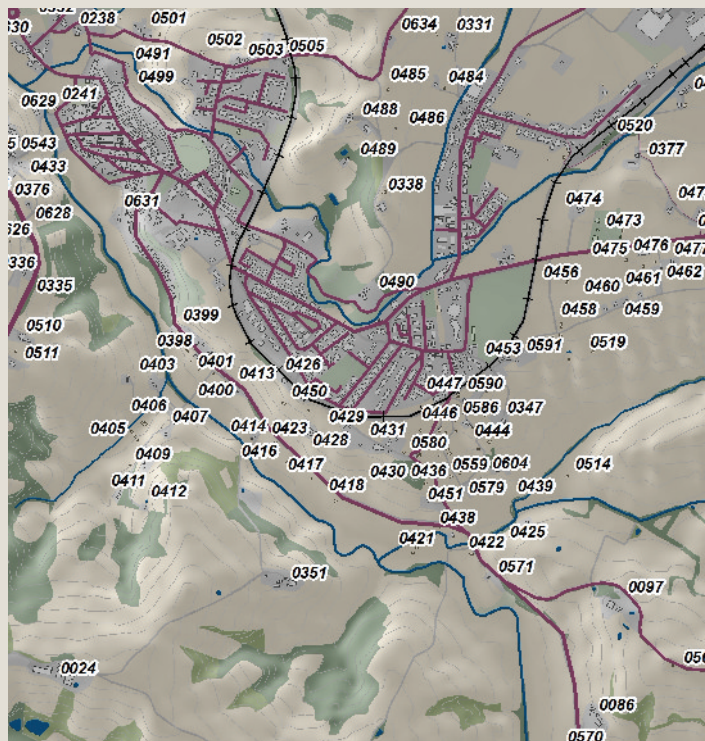
Tipologia insediativa

edificato in posizione di fondovalle


→ **edificato in posizione di pedecolle**

edificato in posizione di mezzacosta


edificato in posizione di crinale



Ortofoto 1954



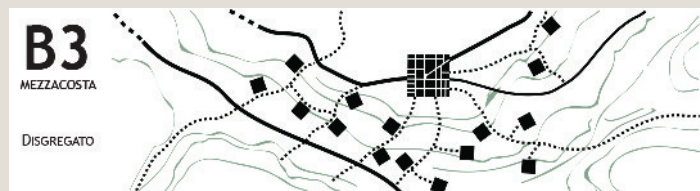
Ortofoto 1978



Ortofoto 1988



Ortofoto 2013

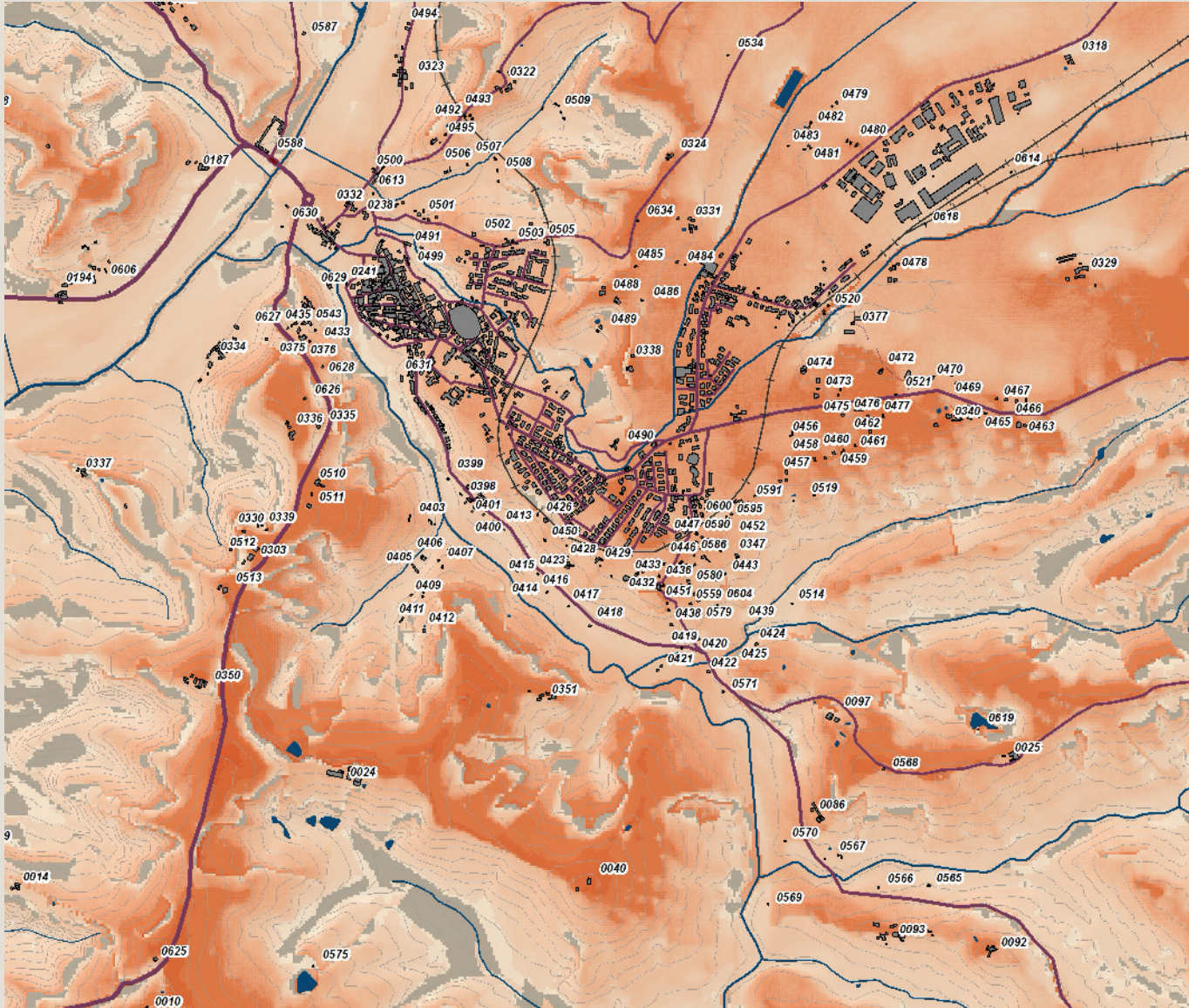


Schema morfotipo

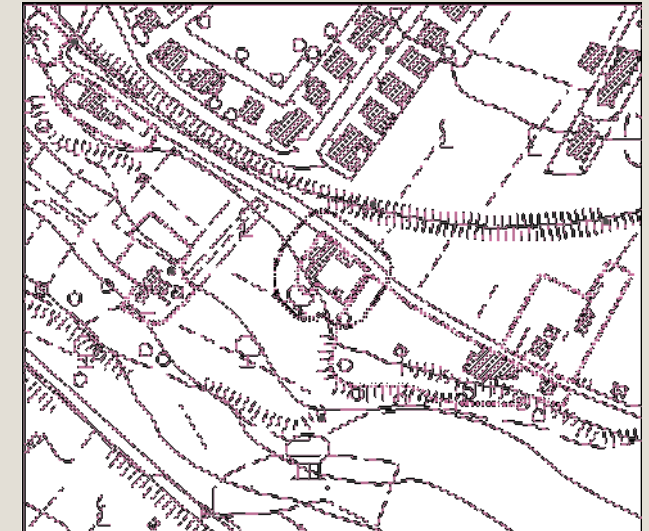


Caratteri percettivi ed individuazione dell'area di pertinenza

Toponimo n.i.



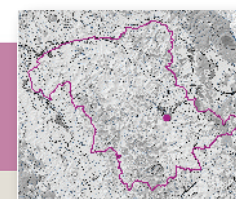
Carta della Intervisibilità



Individuazione dell'area di pertinenza e della zona cuscinetto di 15 metri su base CTR 10k. Scala 1:5.000

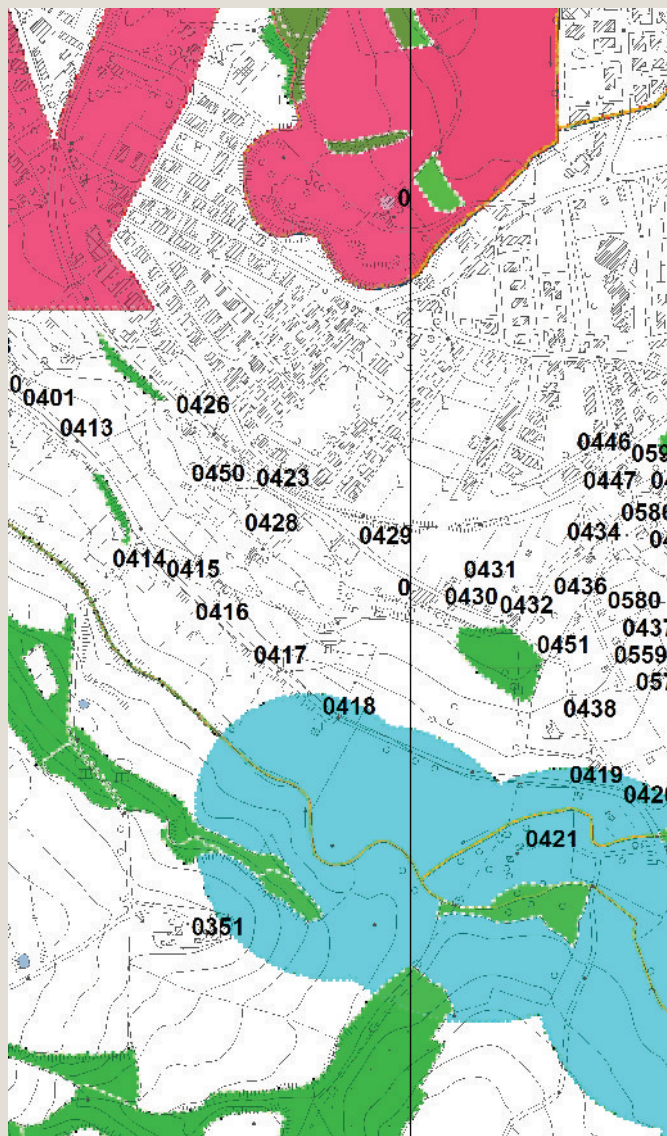


Veduta a volo d'uccello dell'area di pertinenza



Analisi ricognitiva della vincolistica

Toponimo n.i.



Vincoli e salvaguardie del PIT con valenza di PPR

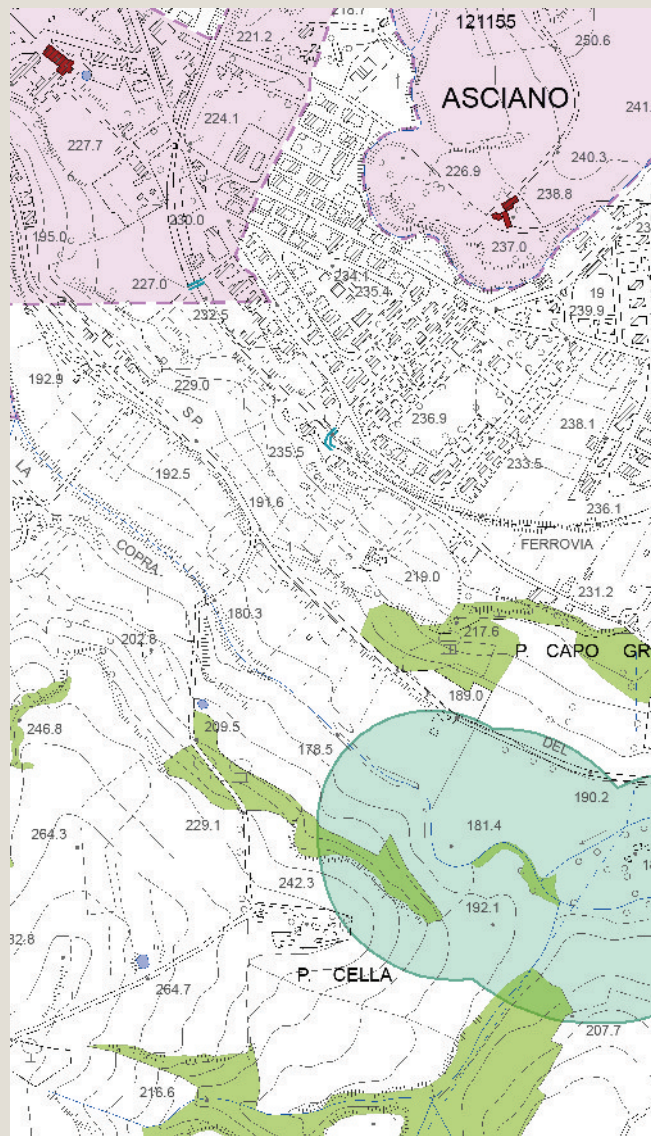


Tavola QC 10a del PS - Vincoli e Salvaguardie:
Paesaggio, beni culturali e aree protette

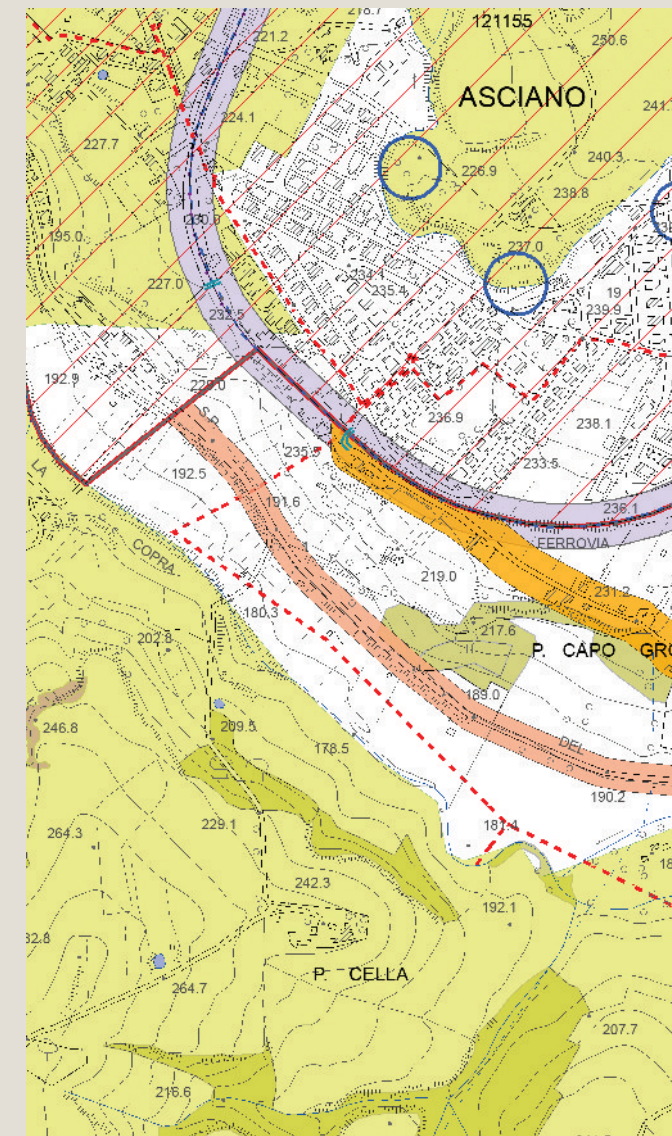


Tavola QC 10b del PS - Vincoli e Salvaguardie:
Fasce di rispetto e altri vincoli



Analisi ricognitiva delle tavole di Progetto del PS

Toponimo n.i.

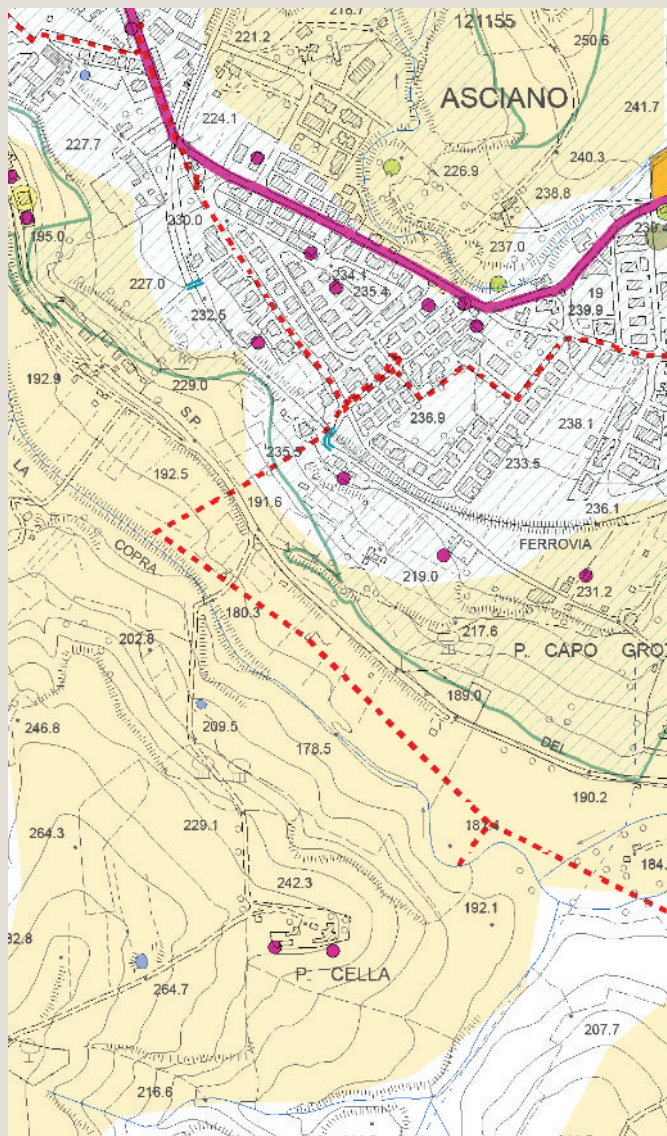


Tavola P03 del PS - Carta delle Criticità

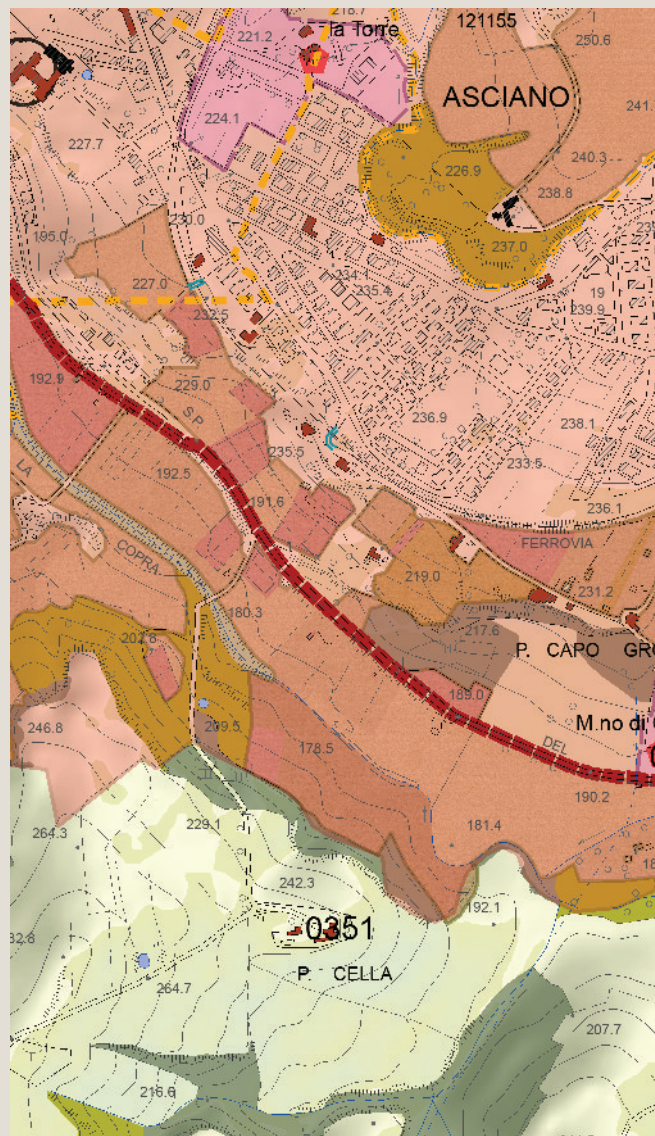


Tavola P04 del PS - Carta delle Invarianti Strutturali

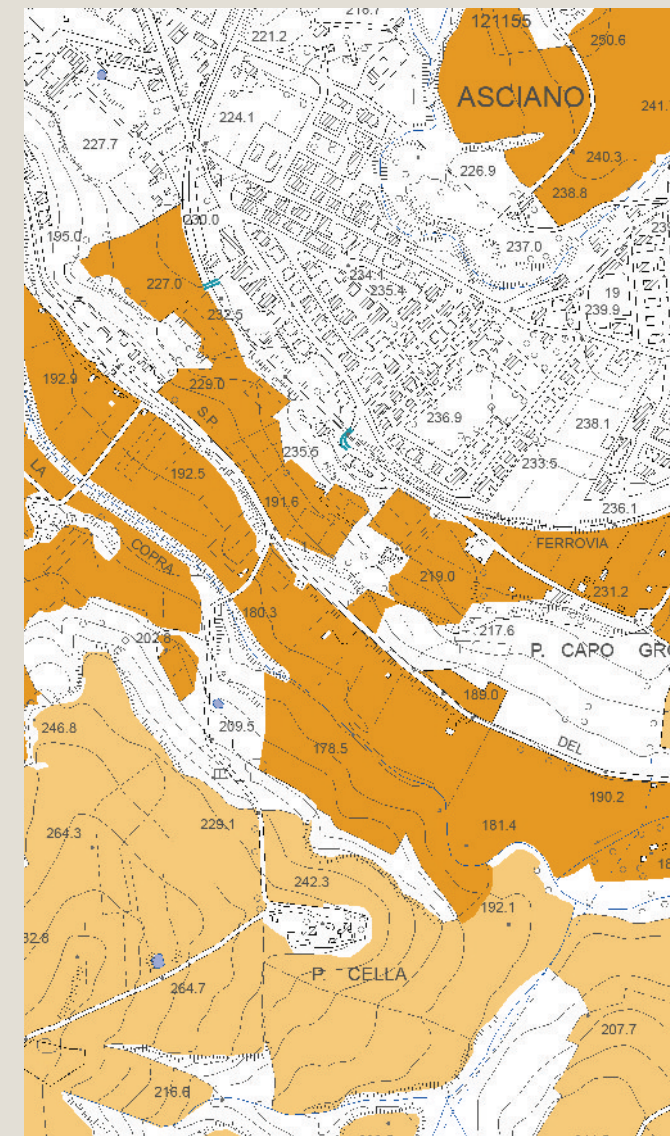



Tavola P05 del PS - Carta delle Tessiture Agrarie



Individuazione del morfotipo insediativo e analisi diacronica da ortofoto

Toponimo n.i.

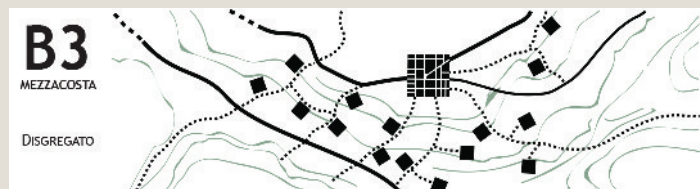
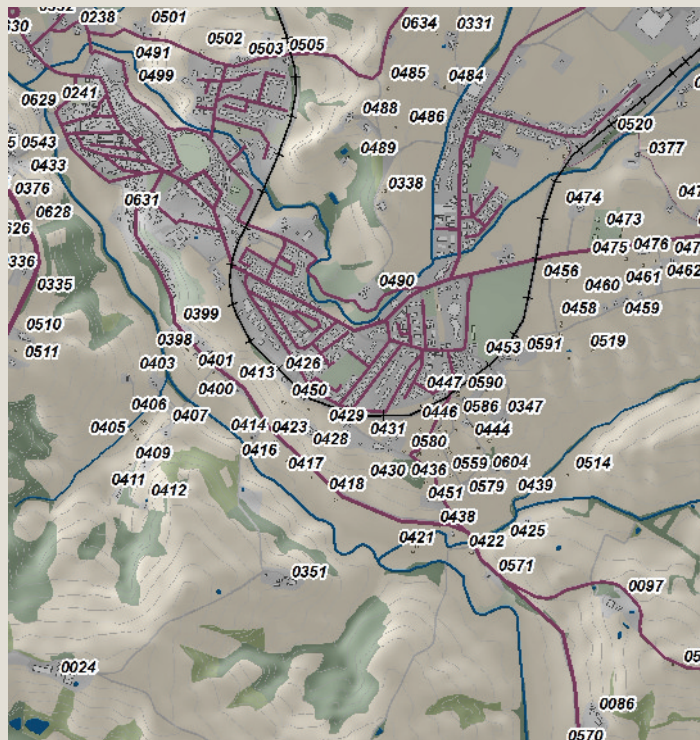
Tipologia insediativa

edificato in posizione di fondovalle

➔ **edificato in posizione di pedecolle**

edificato in posizione di mezzacosta


edificato in posizione di crinale




Schema morfotipo



Ortofoto 1954



Ortofoto 1978



Ortofoto 1988

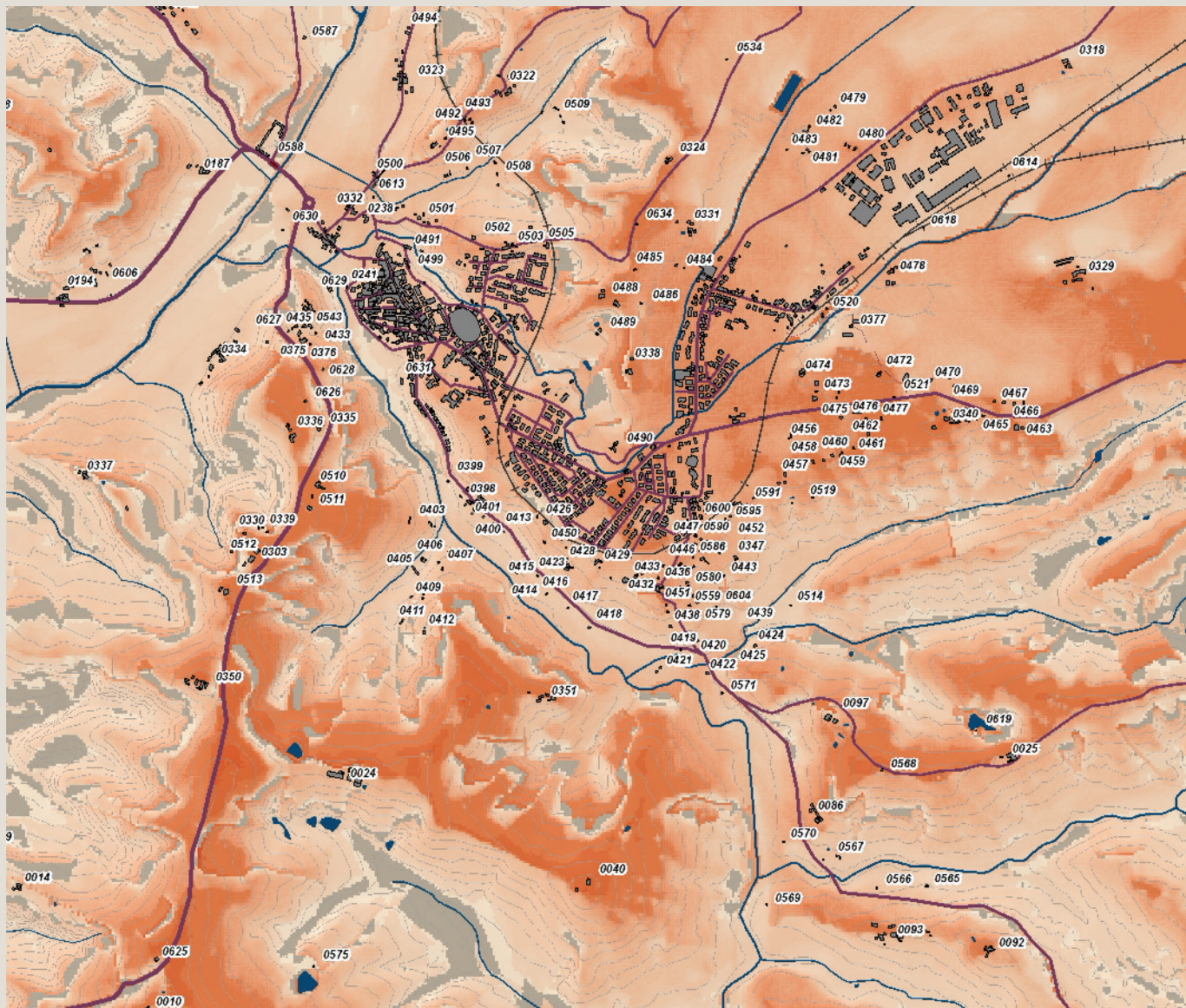


Ortofoto 2013

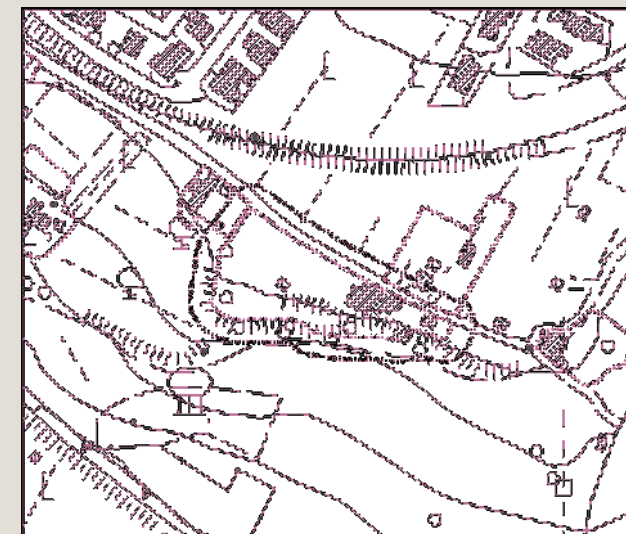


Caratteri percettivi ed individuazione dell'area di pertinenza

Toponimo n.i.




Carta della Intervisibilità



Individuazione dell'area di pertinenza e della zona cuscinetto di 15 metri su base CTR 10k. Scala 1:9.000

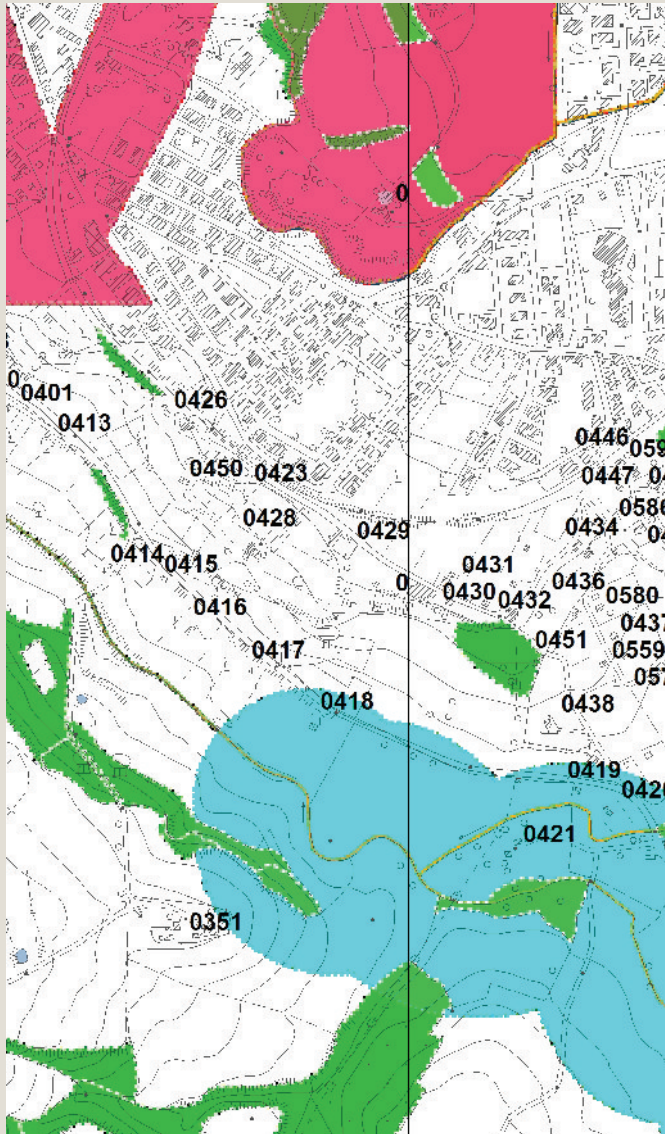


Veduta a volo d'uccello dell'area di pertinenza



Analisi ricognitiva della vincolistica

Toponimo n.i.



Vincoli e salvaguardie del PIT con valenza di PPR



Tavola QC 10a del PS - Vincoli e Salvaguardie:
Paesaggio, beni culturali e aree protette

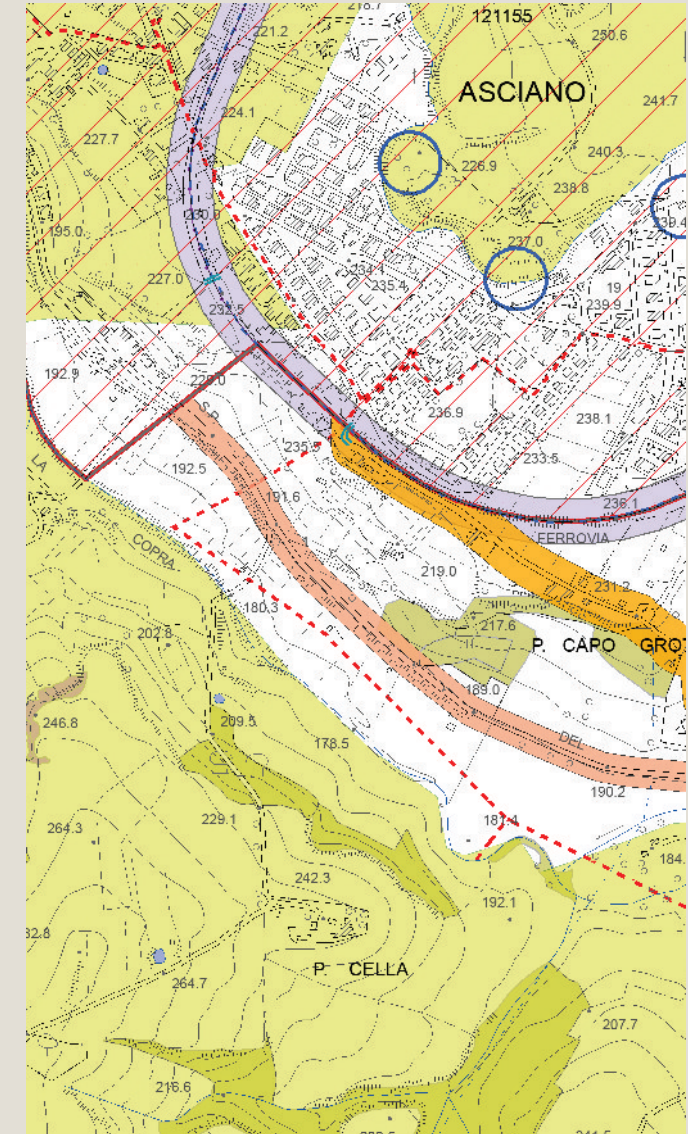



Tavola QC 10b del PS - Vincoli e Salvaguardie:
Fasce di rispetto e altri vincoli



Analisi ricognitiva delle tavole di Progetto del PS

Toponimo n.i.

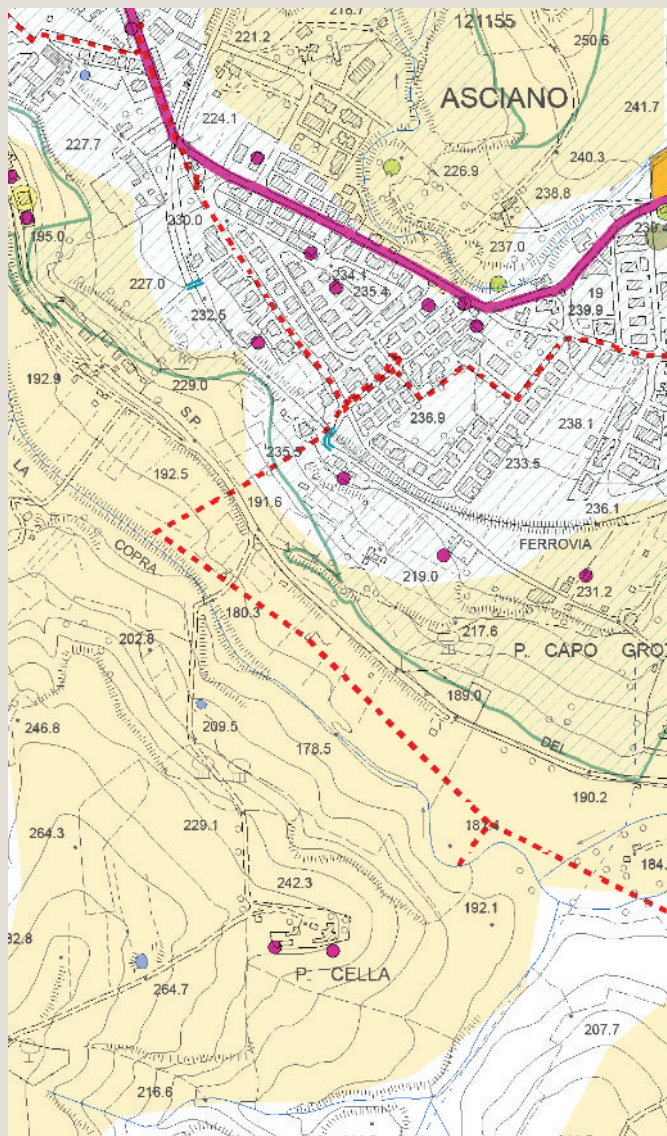


Tavola P03 del PS - Carta delle Criticità

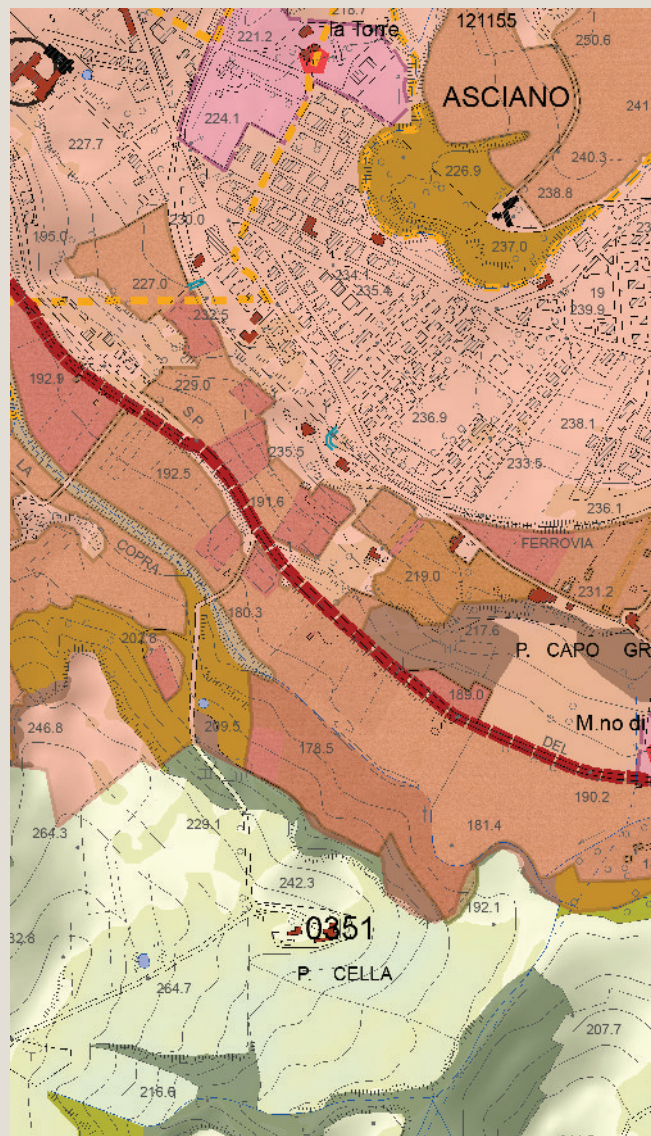


Tavola P04 del PS - Carta delle Invarianti Strutturali

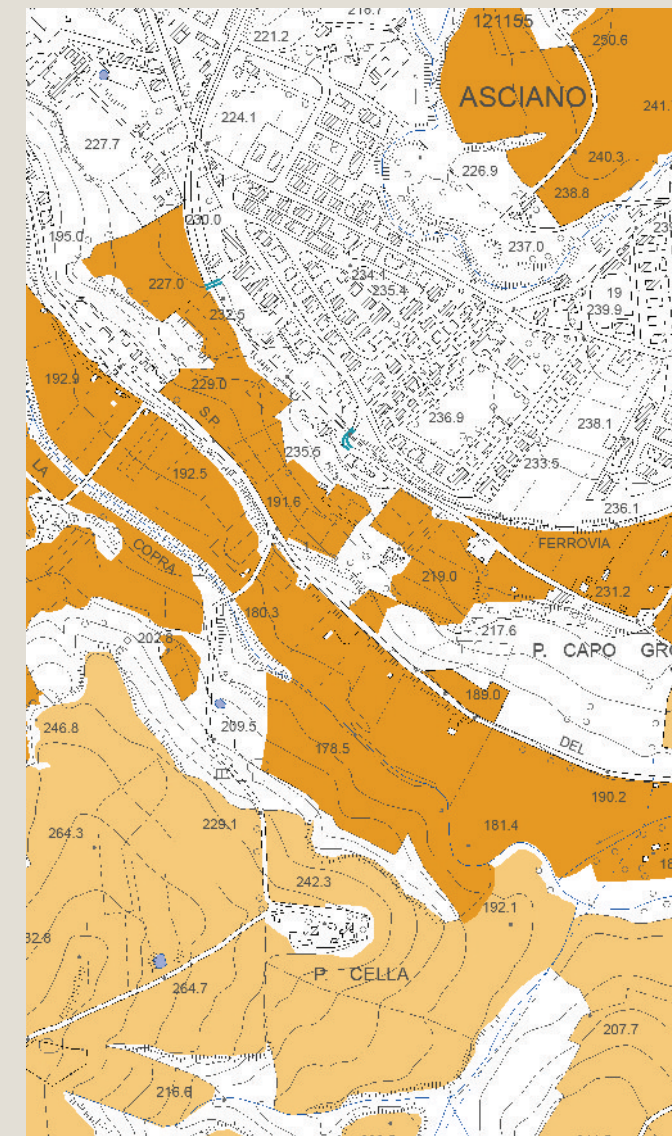



Tavola P05 del PS - Carta delle Tessiture Agrarie



Individuazione del morfotipo insediativo e analisi diacronica da ortofoto

Toponimo n.i.

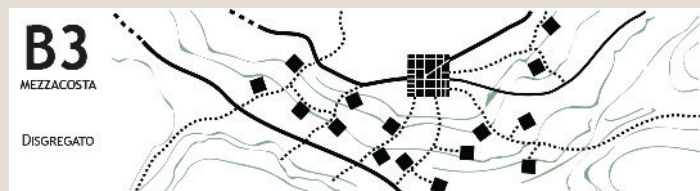
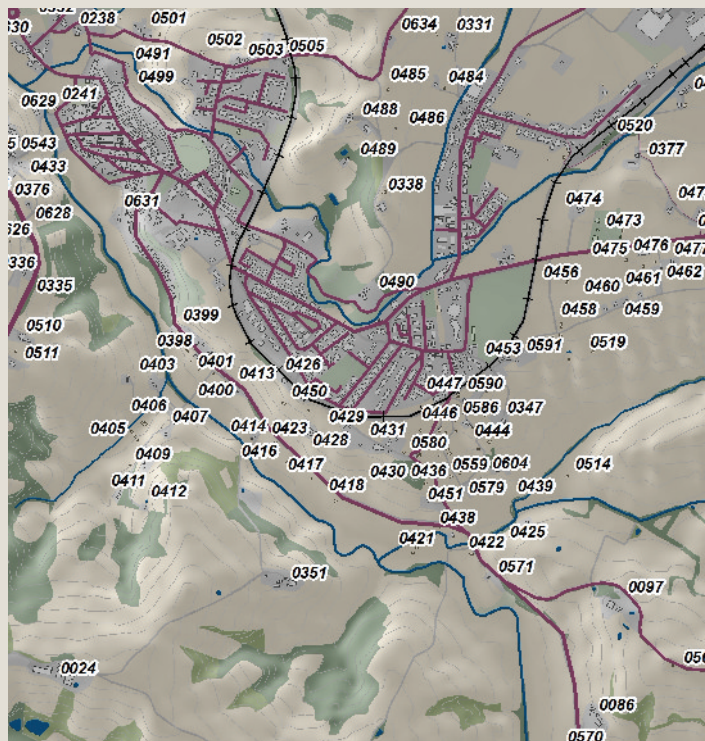
Tipologia insediativa

edificato in posizione di fondovalle

→ **edificato in posizione di pedecolle**

edificato in posizione di mezzacosta


edificato in posizione di crinale




Schema morfotipo




Ortofoto 1954



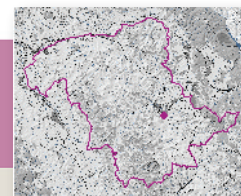
Ortofoto 1978



Ortofoto 1988

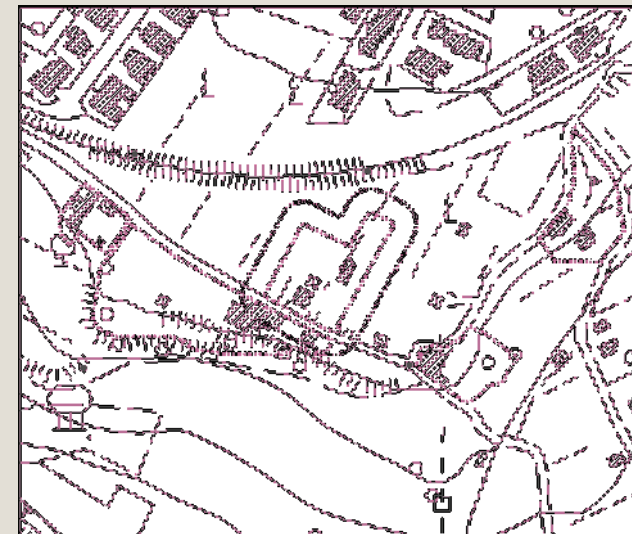
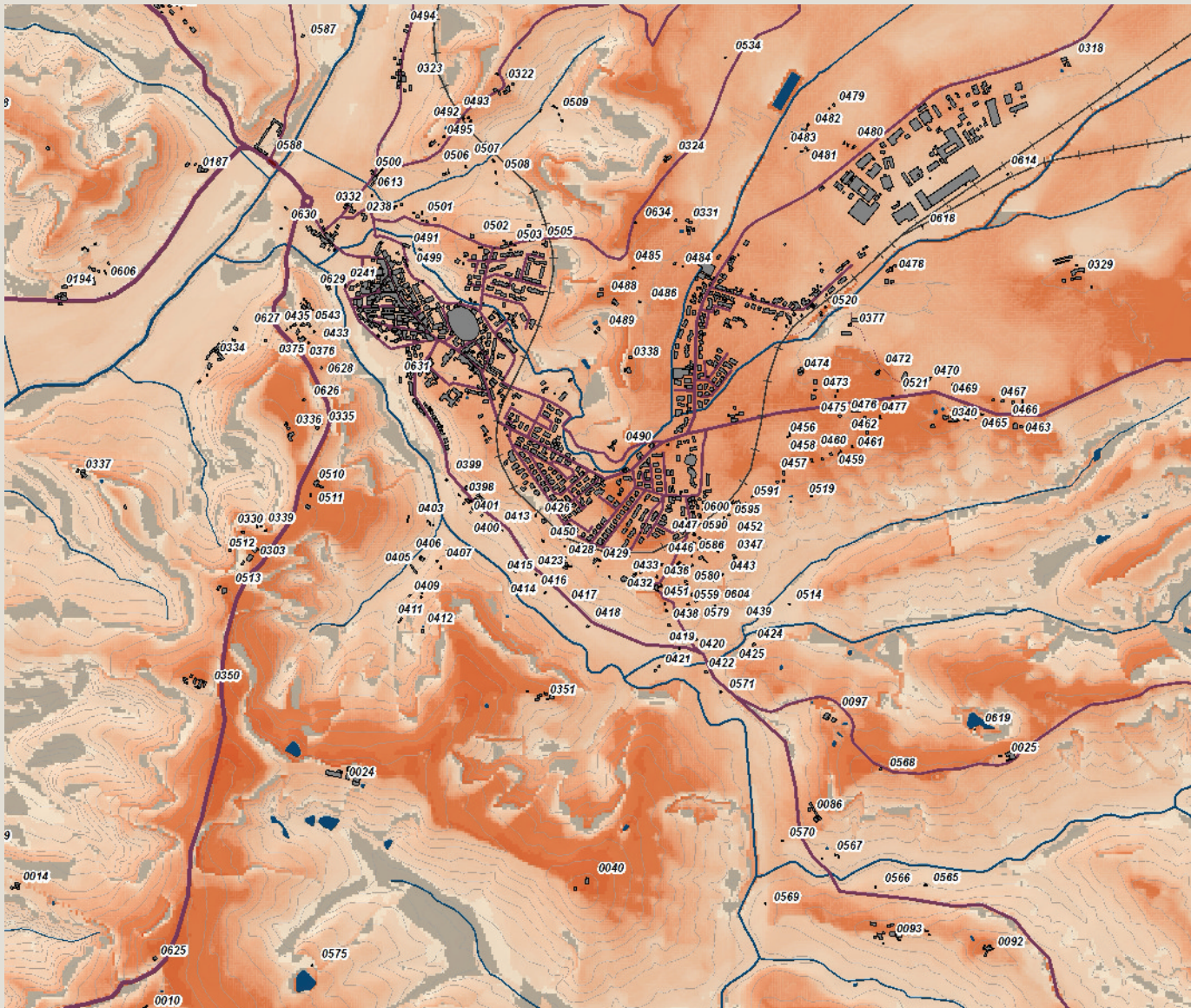


Ortofoto 2013



Caratteri percettivi ed individuazione dell'area di pertinenza

Toponimo n.i.

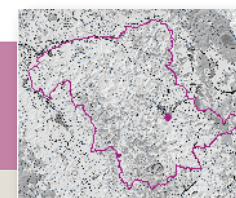


Individuazione dell'area di pertinenza e della zona cuscinetto di 15 metri su base CTR 10k. Scala 1:5.000



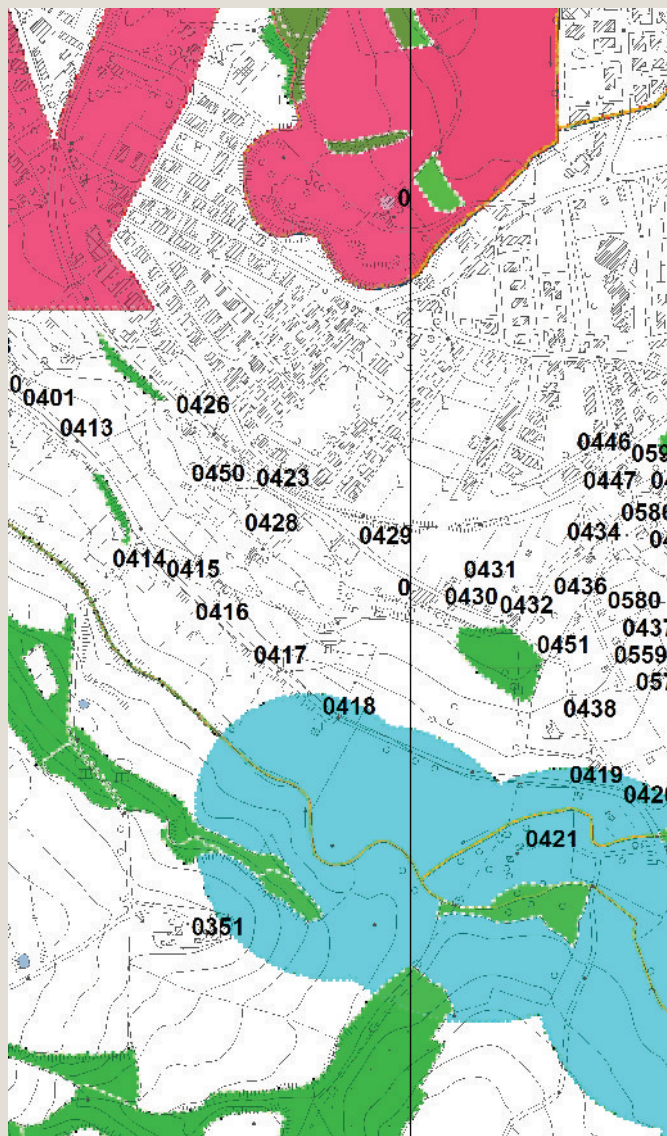
Veduta a volo d'uccello dell'area di pertinenza

Carta della Intervisibilità



Analisi ricognitiva della vincolistica

Toponimo n.i.



Vincoli e salvaguardie del PIT con valenza di PPR

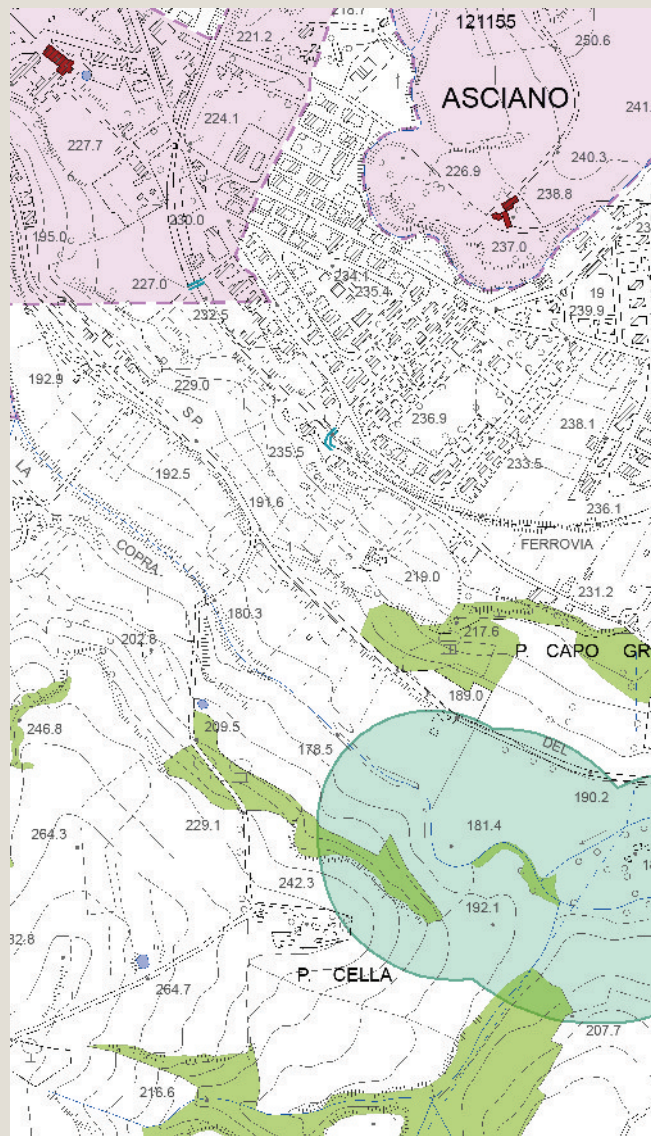


Tavola QC 10a del PS - Vincoli e Salvaguardie:
Paesaggio, beni culturali e aree protette

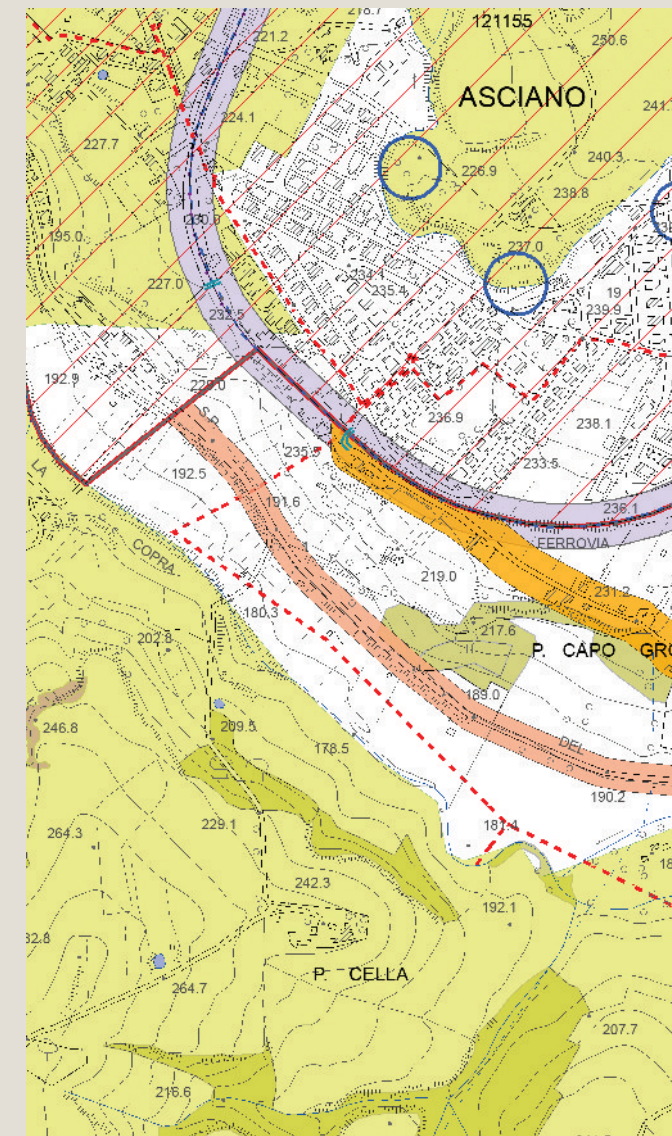



Tavola QC 10b del PS - Vincoli e Salvaguardie:
Fasce di rispetto e altri vincoli



Analisi ricognitiva delle tavole di Progetto del PS

Toponimo n.i.

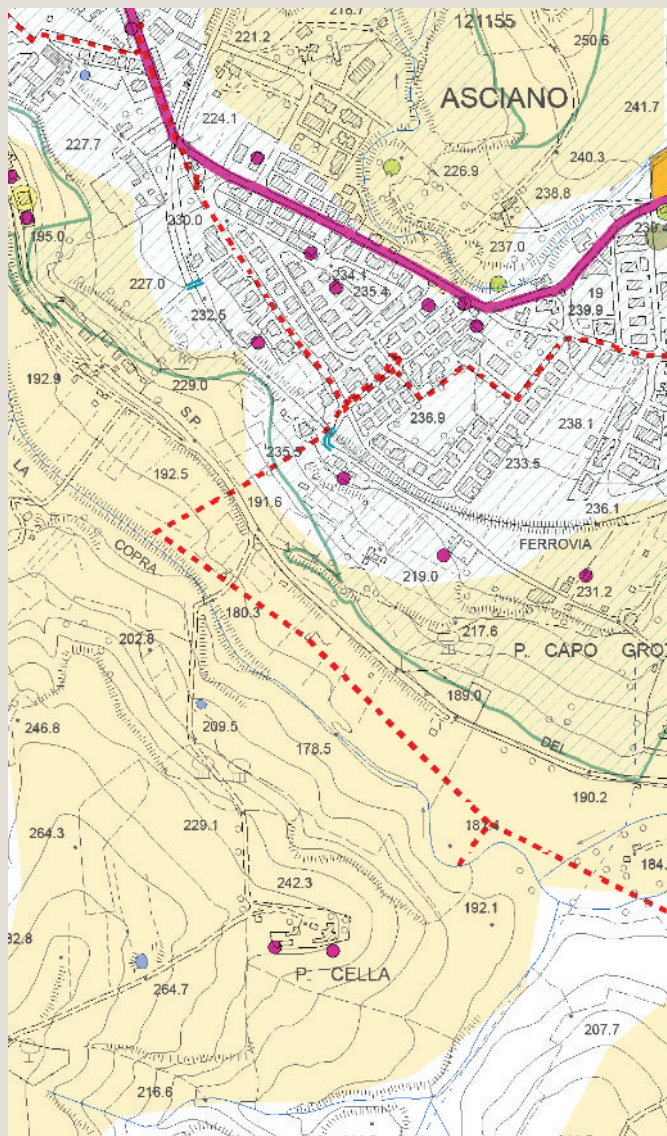


Tavola P03 del PS - Carta delle Criticità

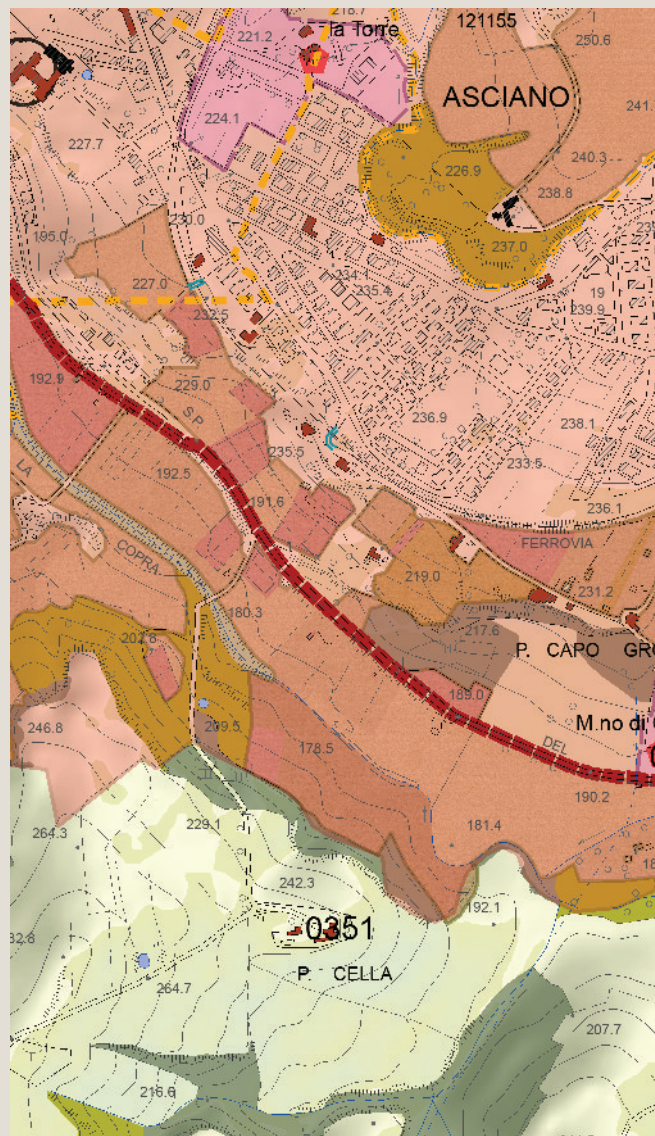


Tavola P04 del PS - Carta delle Invarianti Strutturali

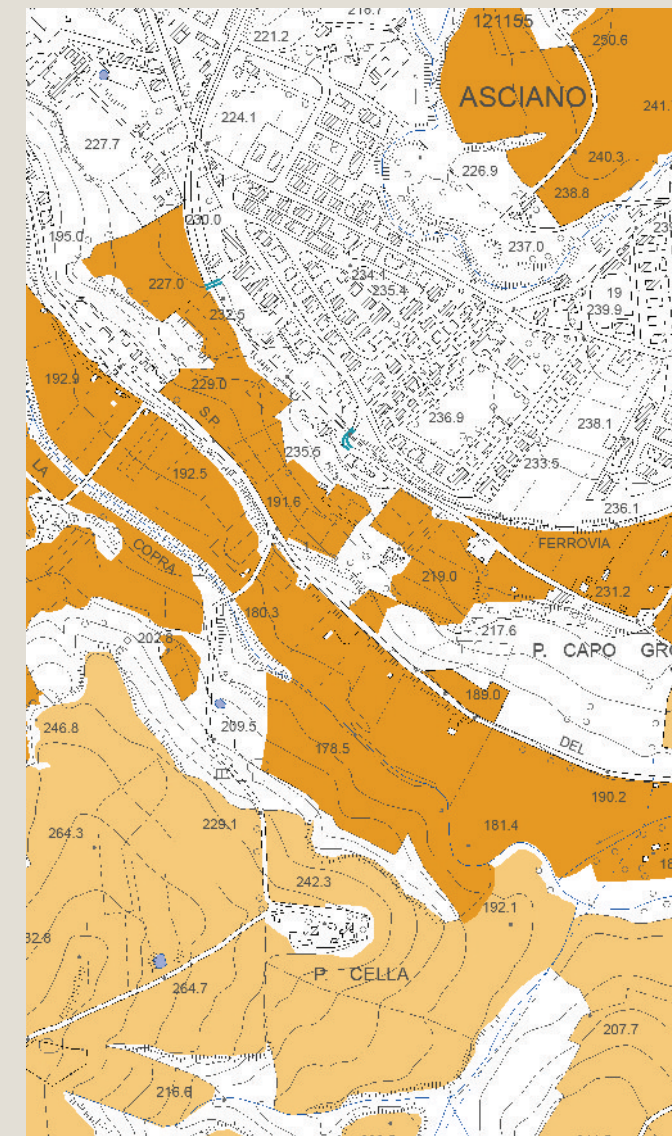



Tavola P05 del PS - Carta delle Tessiture Agrarie



Individuazione del morfotipo insediativo e analisi diacronica da ortofoto

Capo Grotti

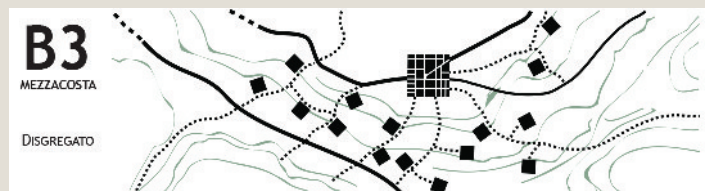
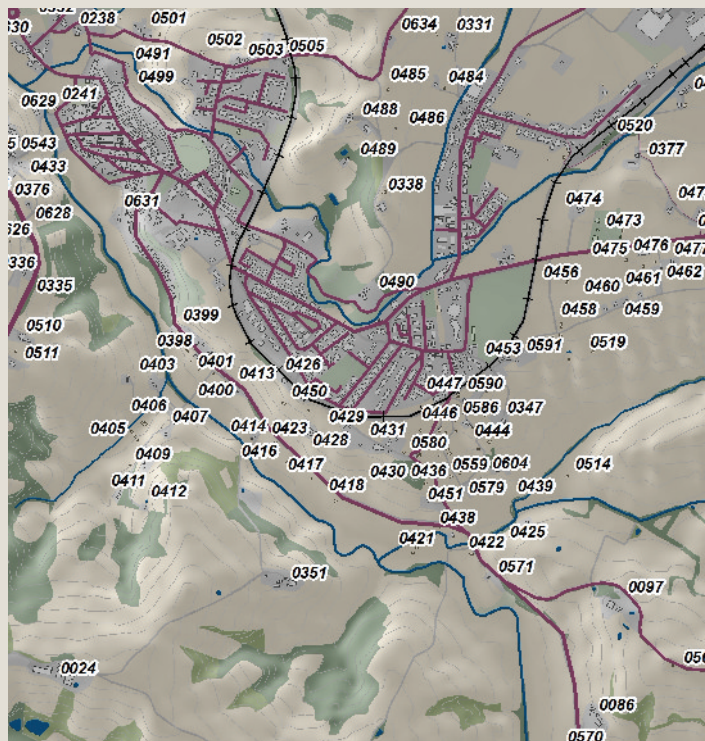
Tipologia insediativa

edificato in posizione di fondovalle


➔ **edificato in posizione di pedecolle**

edificato in posizione di mezzacosta


edificato in posizione di crinale



Schema morfotipo



Ortofoto 1954




Ortofoto 1978



Ortofoto 1988

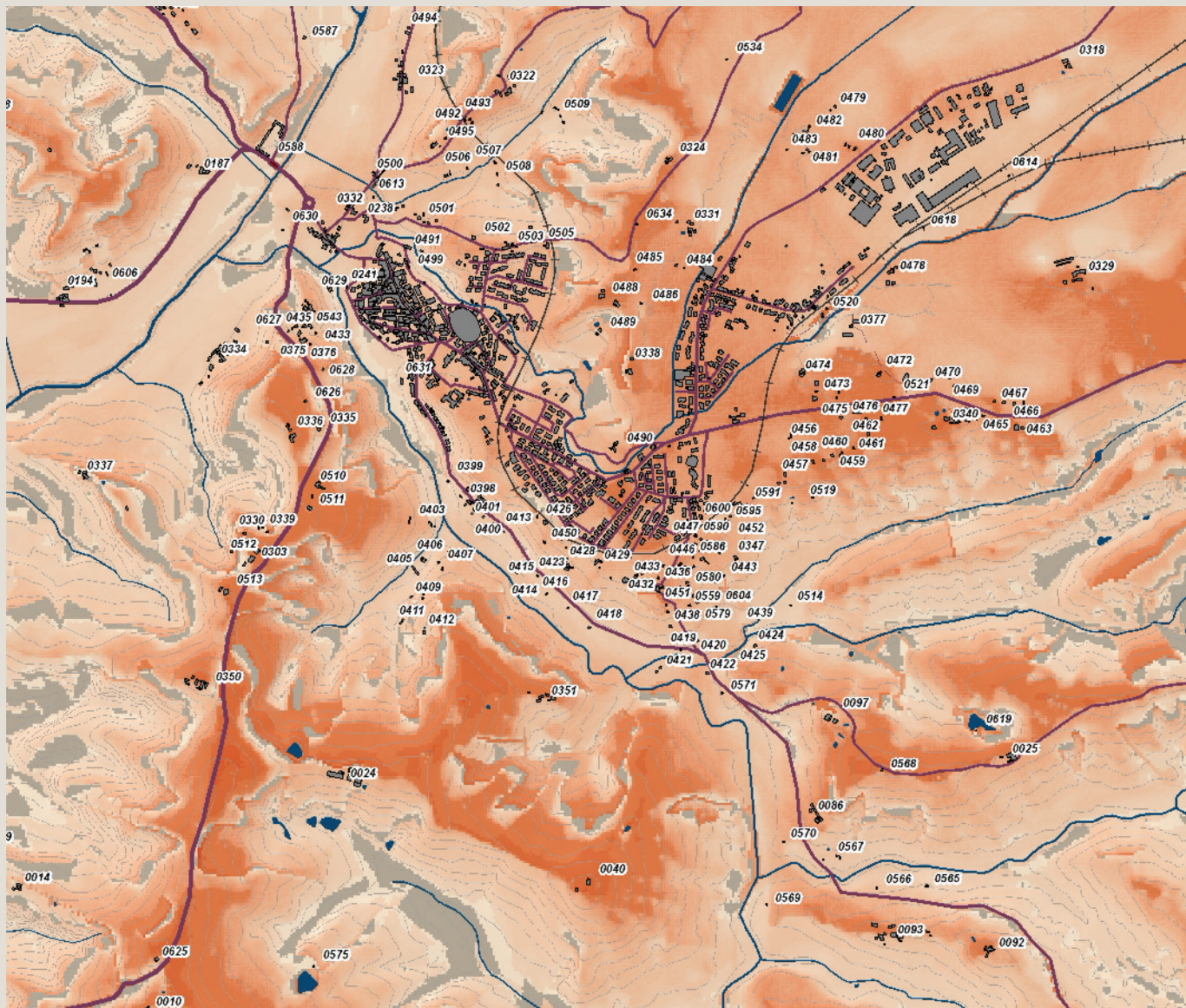


Ortofoto 2013

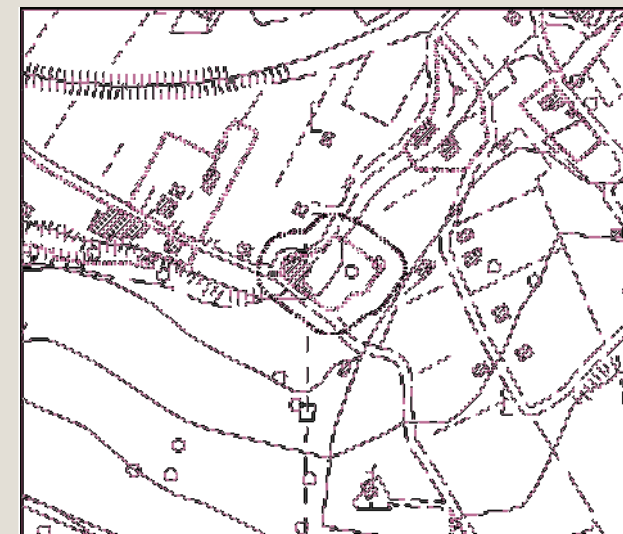


Caratteri percettivi ed individuazione dell'area di pertinenza

Capo Grotti




Carta della Intervisibilità



Individuazione dell'area di pertinenza e della zona cuscinetto di 15 metri su base CTR 10k. Scala 1:5.000

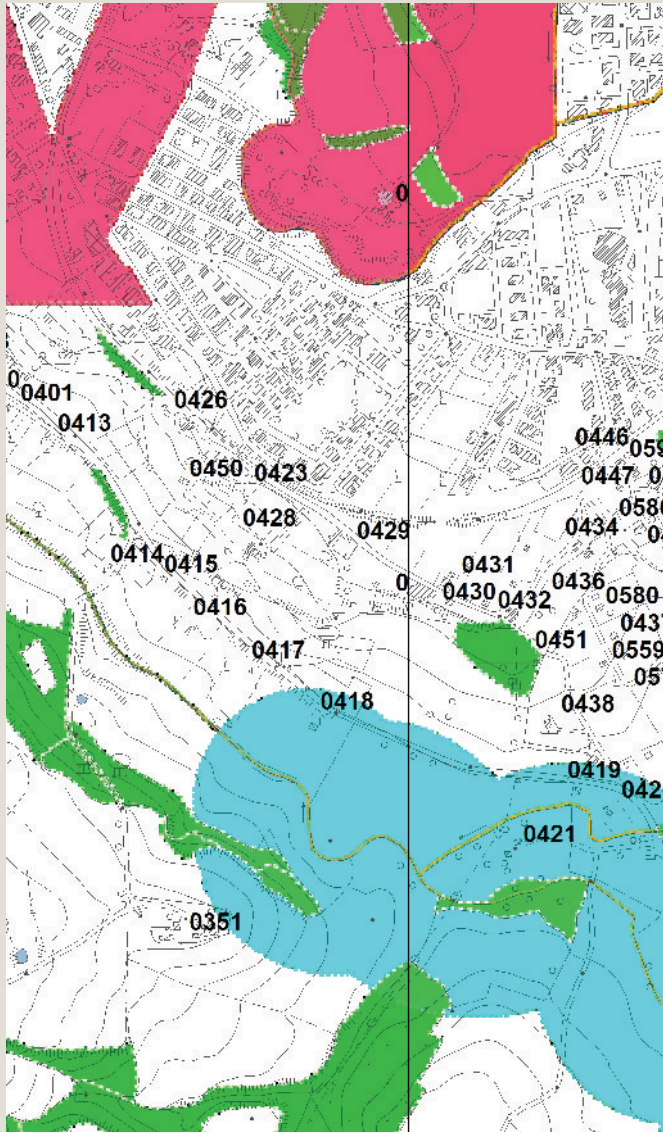


Veduta a volo d'uccello dell'area di pertinenza



Analisi ricognitiva della vincolistica

Capo Grotti



Vincoli e salvaguardie del PIT con valenza di PPR

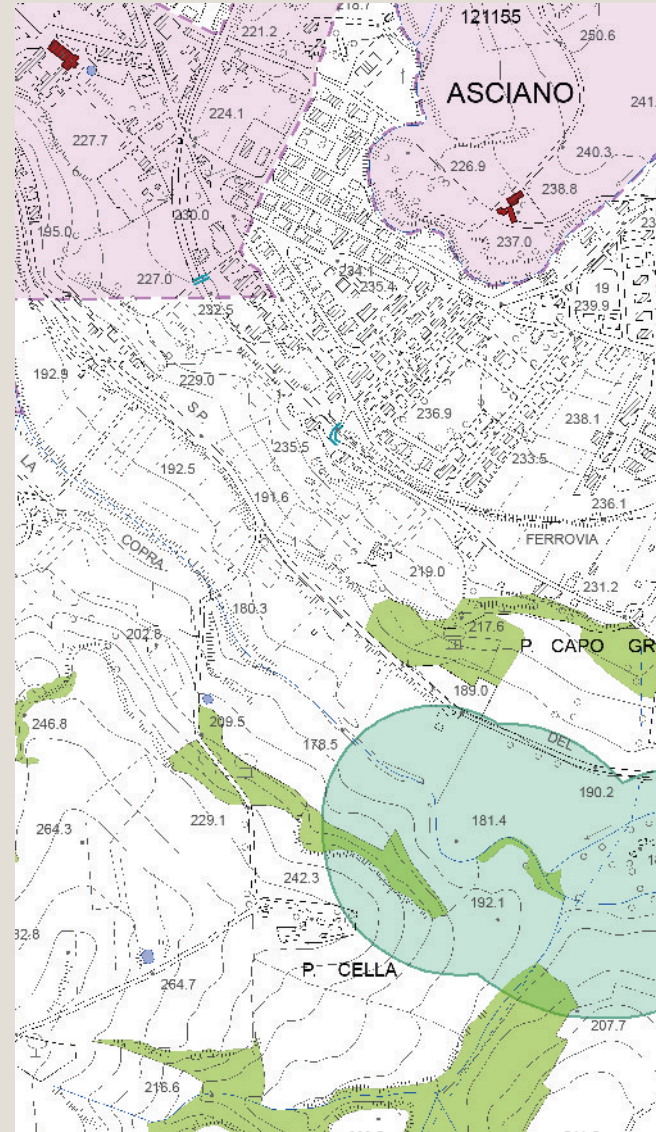


Tavola QC 10a del PS - Vincoli e Salvaguardie:
Paesaggio, beni culturali e aree protette

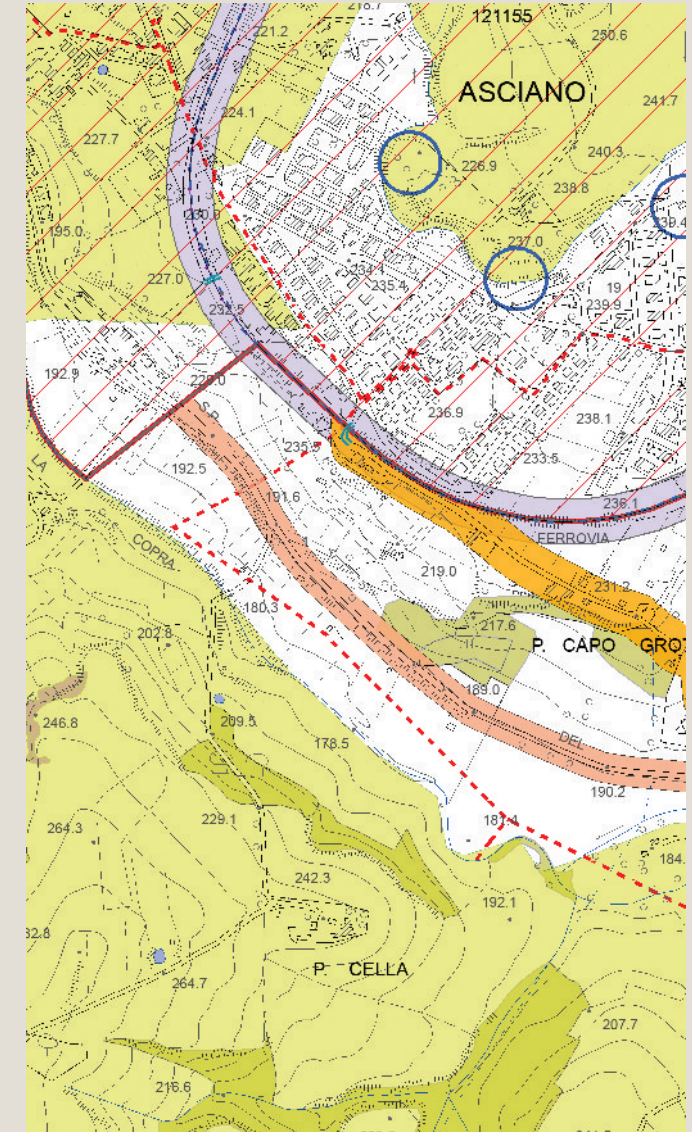



Tavola QC 10b del PS - Vincoli e Salvaguardie:
Fasce di rispetto e altri vincoli



Analisi ricognitiva delle tavole di Progetto del PS

Capo Grotti

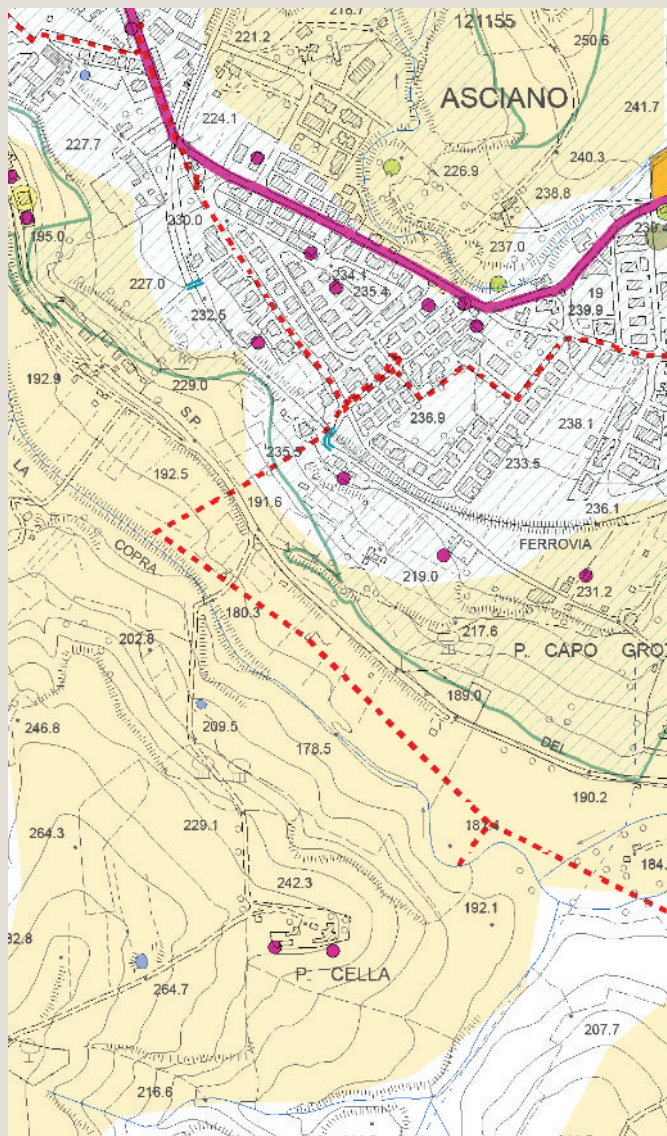


Tavola P03 del PS - Carta delle Criticità

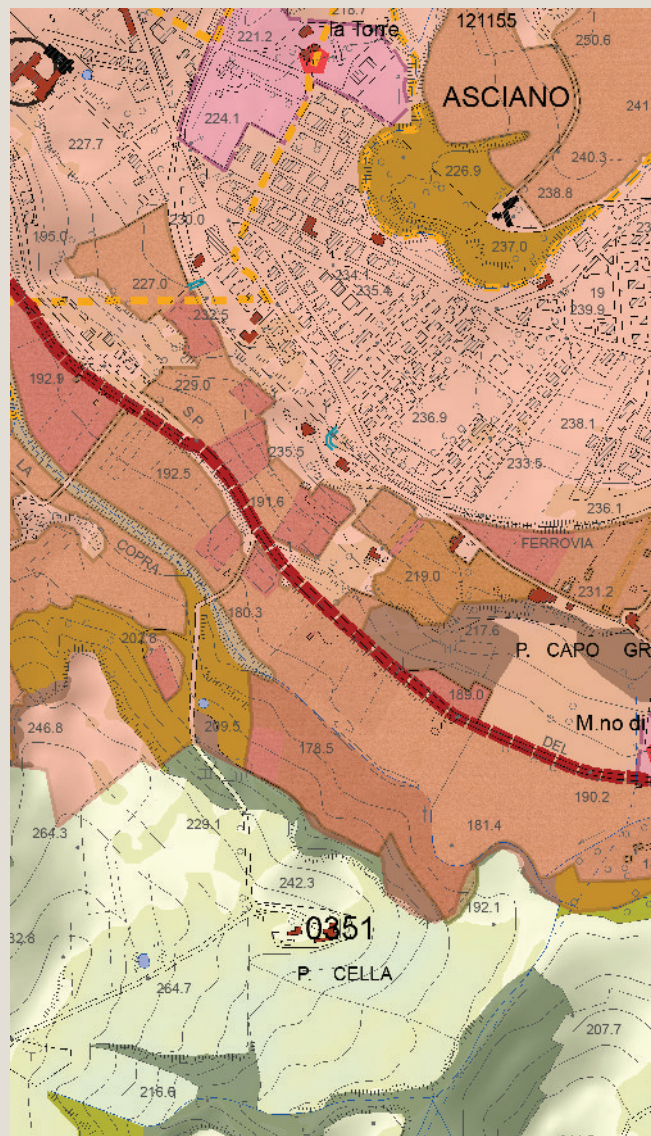


Tavola P04 del PS - Carta delle Invarianti Strutturali

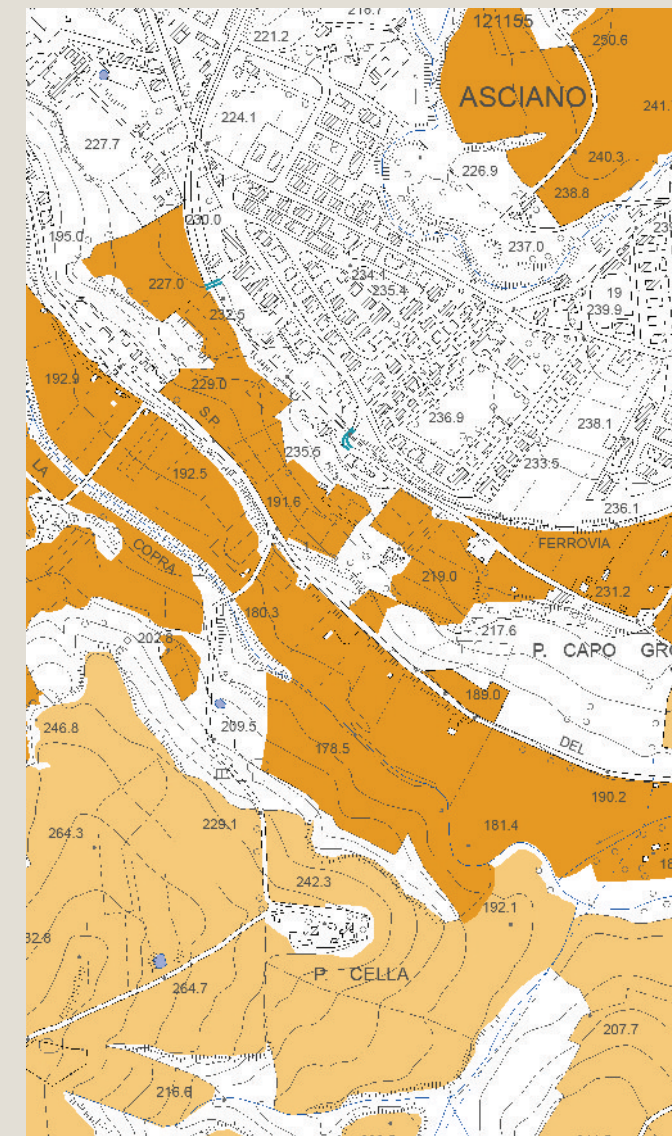



Tavola P05 del PS - Carta delle Tessiture Agrarie



Individuazione del morfotipo insediativo e analisi diacronica da ortofoto

Toponimo n.i.

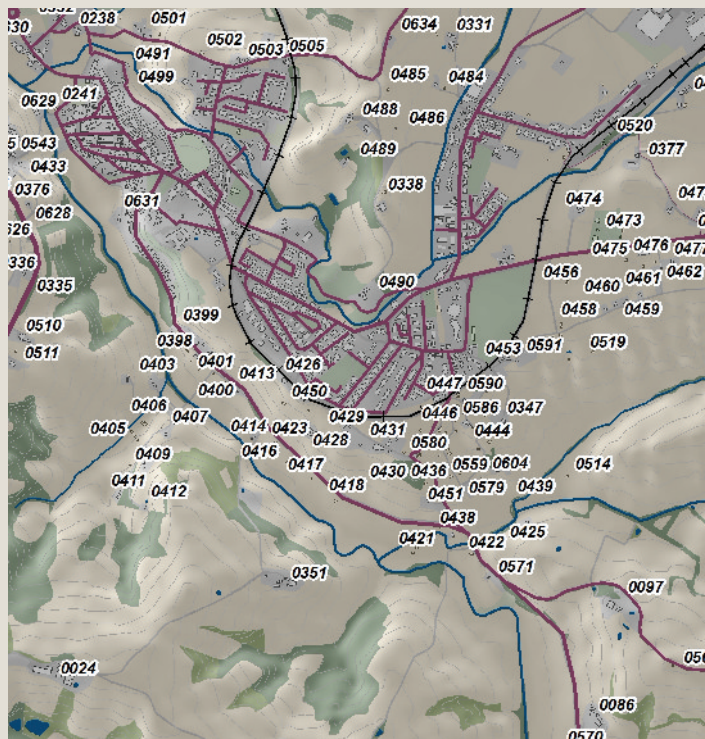
Tipologia insediativa

edificato in posizione di fondovalle

→ **edificato in posizione di pedecolle**

edificato in posizione di mezzacosta


edificato in posizione di crinale




Ortofoto 1954



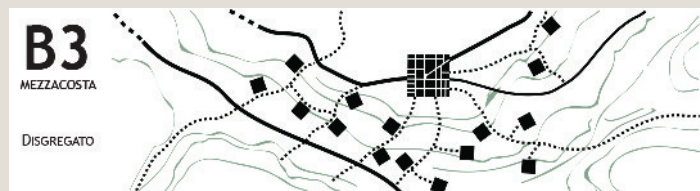
Ortofoto 1978




Ortofoto 1988



Ortofoto 2013

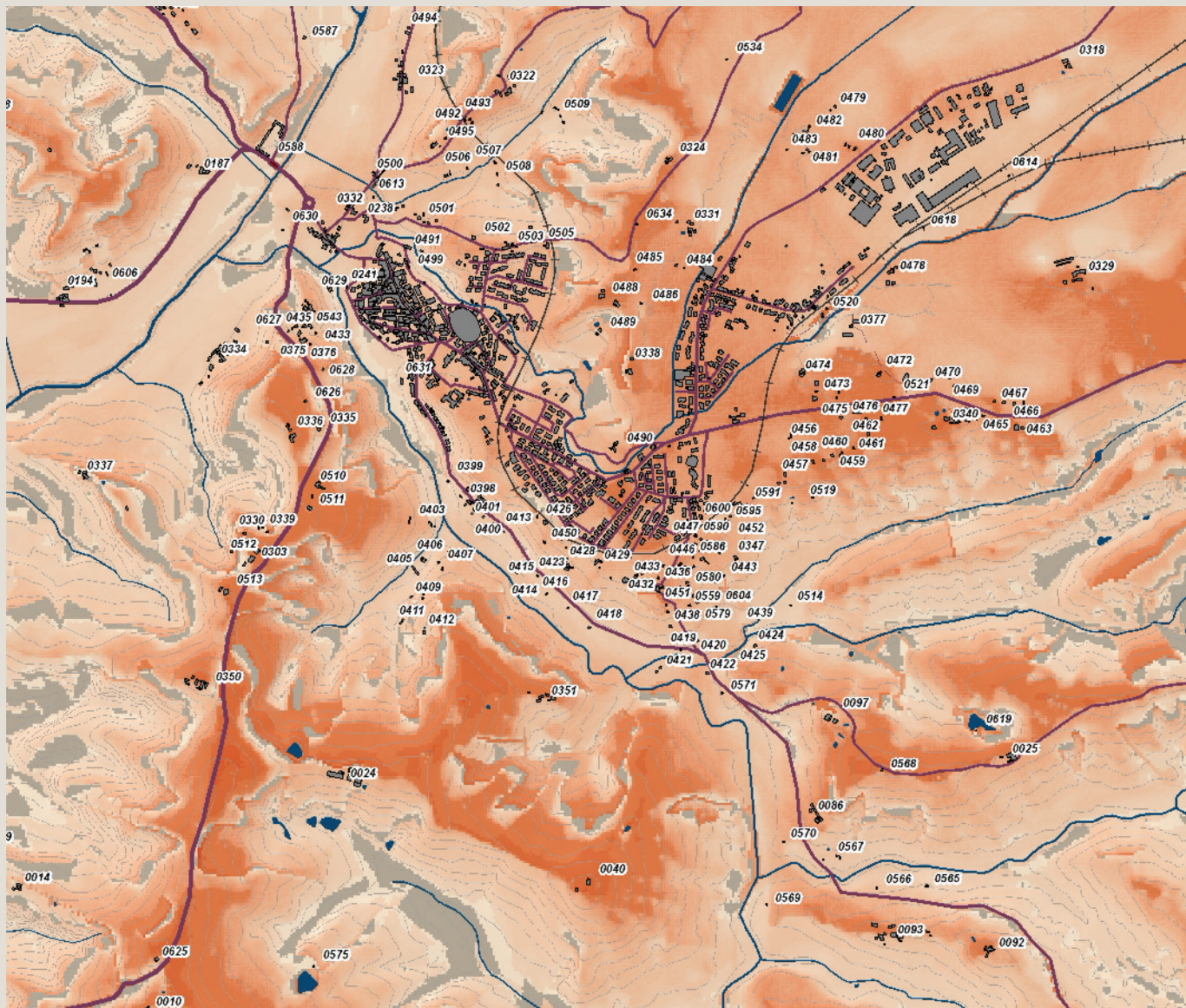


Schema morfotipo

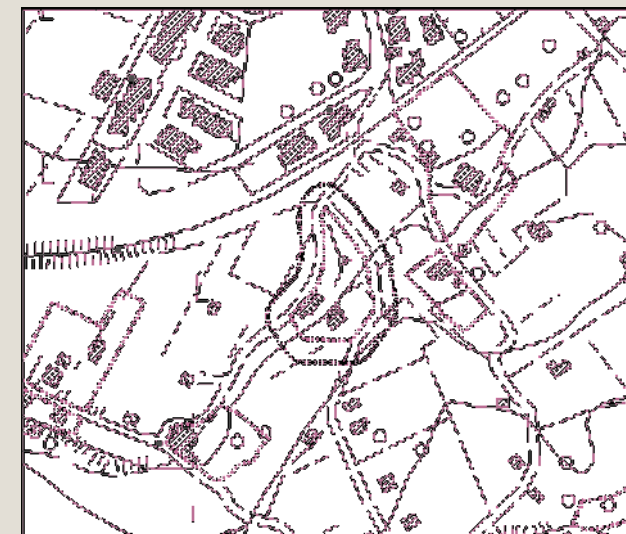


Caratteri percettivi ed individuazione dell'area di pertinenza

Toponimo n.i.




Carta della Intervisibilità



Individuazione dell'area di pertinenza e della zona cuscinetto di 15 metri su base CTR 10k. Scala 1:5.000



Veduta a volo d'uccello dell'area di pertinenza



Analisi ricognitiva delle tavole di Progetto del PS

Toponimo n.i.

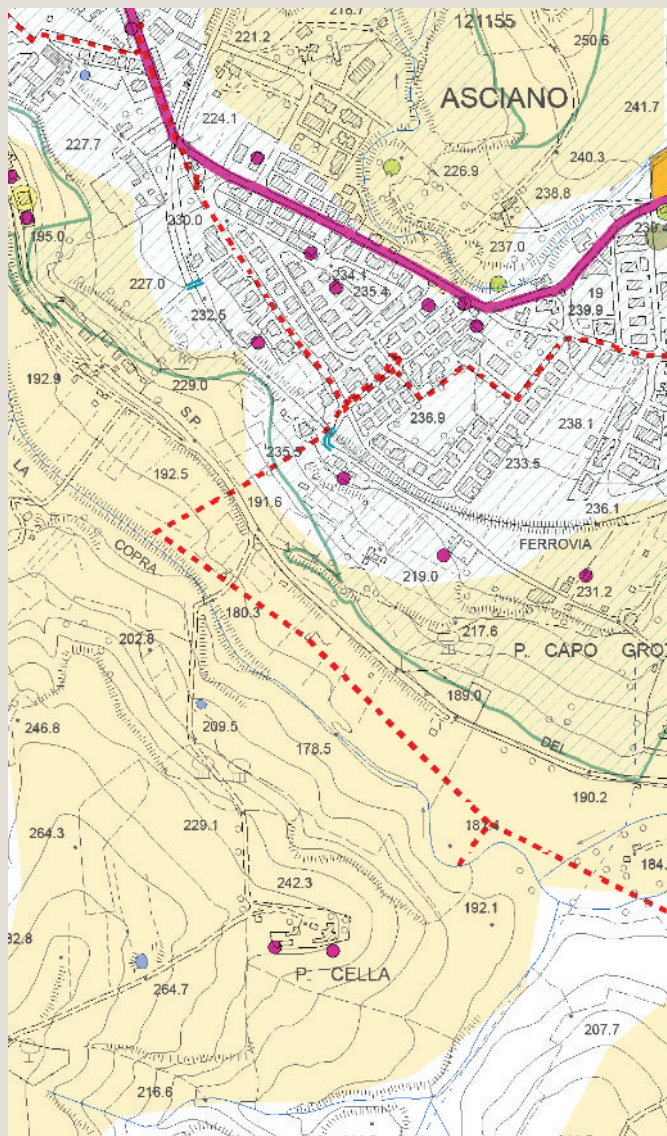


Tavola P03 del PS - Carta delle Criticità

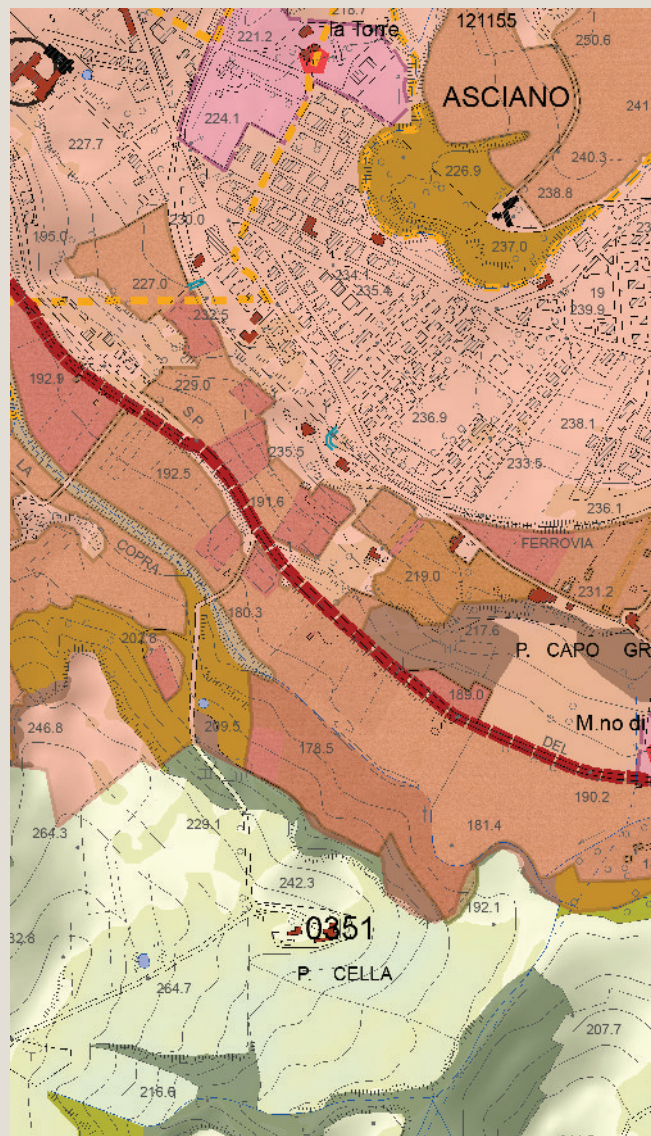


Tavola P04 del PS - Carta delle Invarianti Strutturali

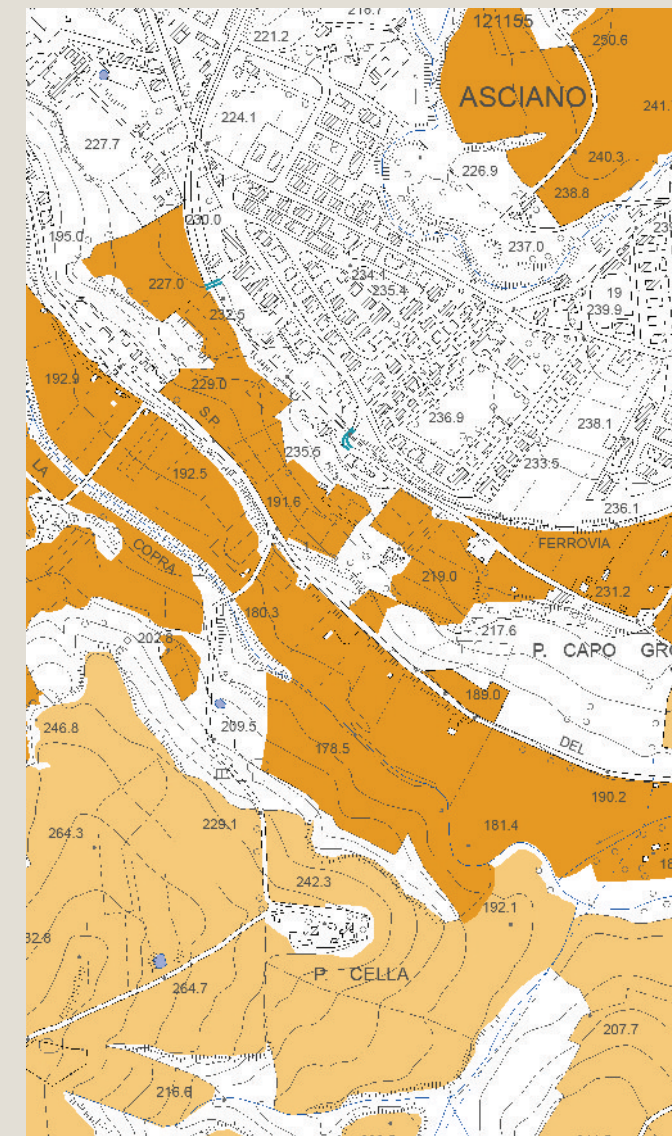
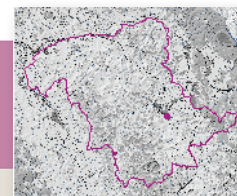


Tavola P05 del PS - Carta delle Tessiture Agrarie



Individuazione del morfotipo insediativo e analisi diacronica da ortofoto

Toponimo n.i.

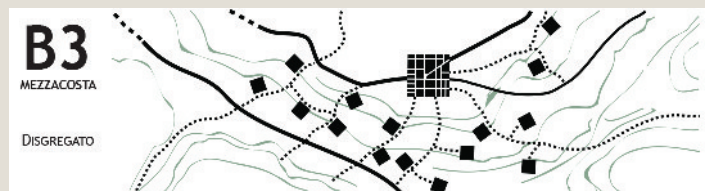
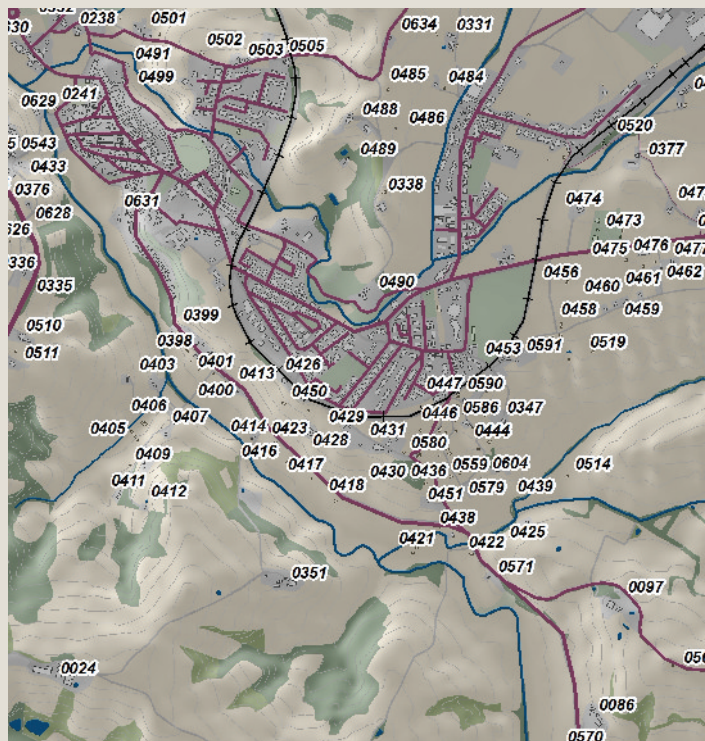
Tipologia insediativa

edificato in posizione di fondovalle

➔ **edificato in posizione di pedecolle**

edificato in posizione di mezzacosta

edificato in posizione di crinale



Schema morfotipo



Ortofoto 1954




Ortofoto 1978



Ortofoto 1988

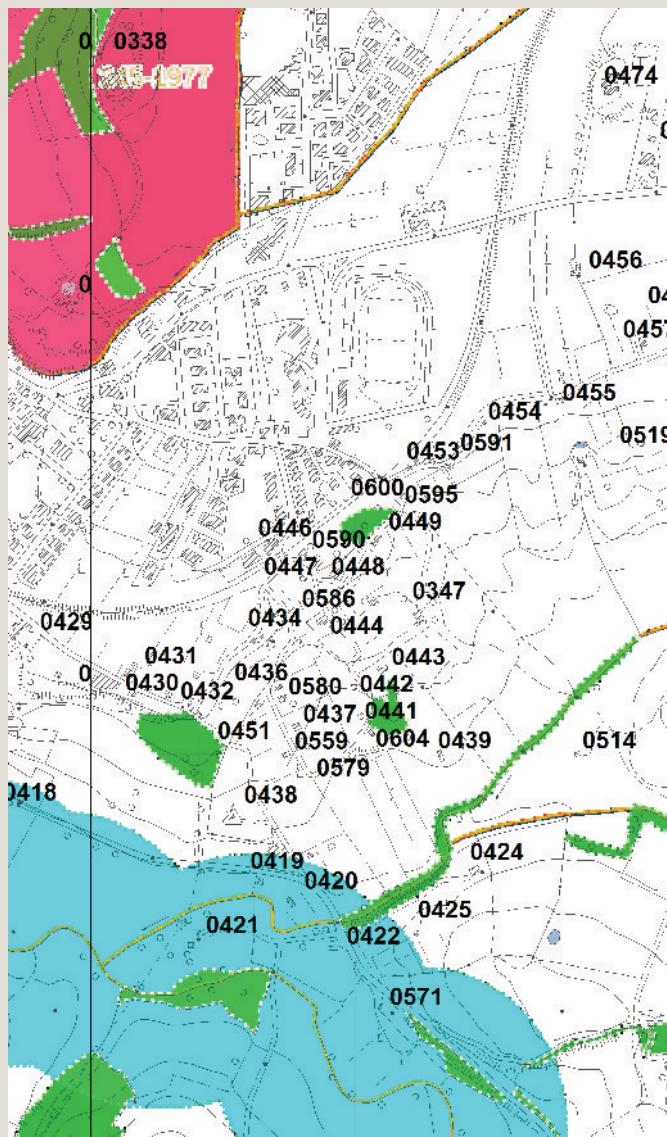


Ortofoto 2013



Analisi ricognitiva della vincolistica

Toponimo n.i.



Vincoli e salvaguardie del PIT con valenza di PPR

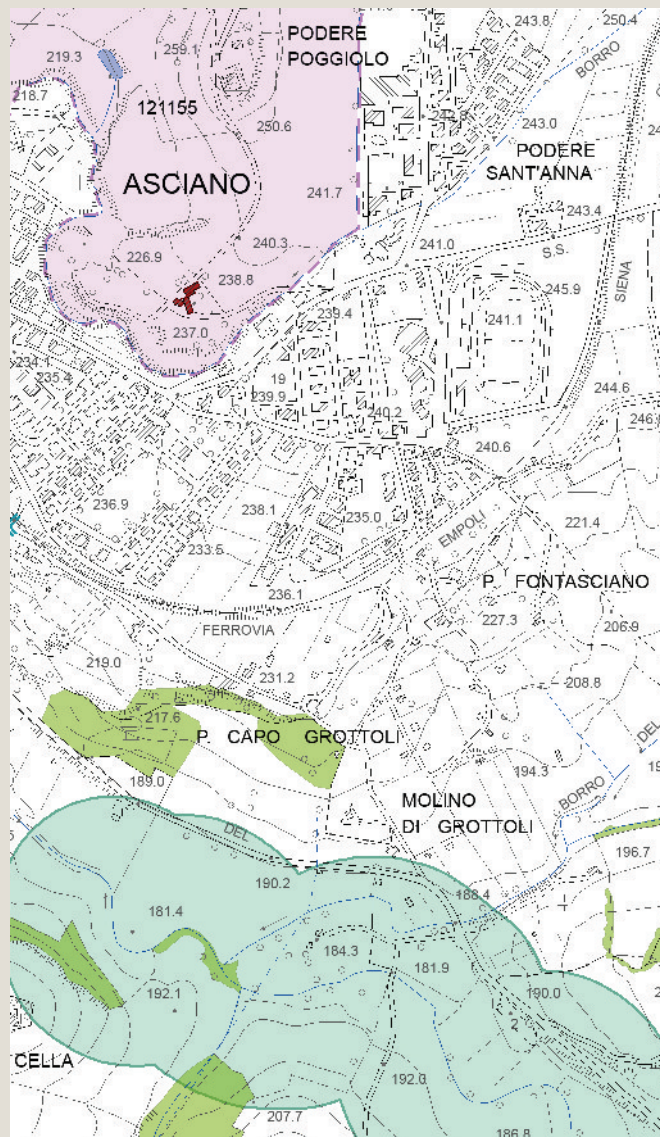


Tavola QC 10a del PS - Vincoli e Salvaguardie:
Paesaggio, beni culturali e aree protette

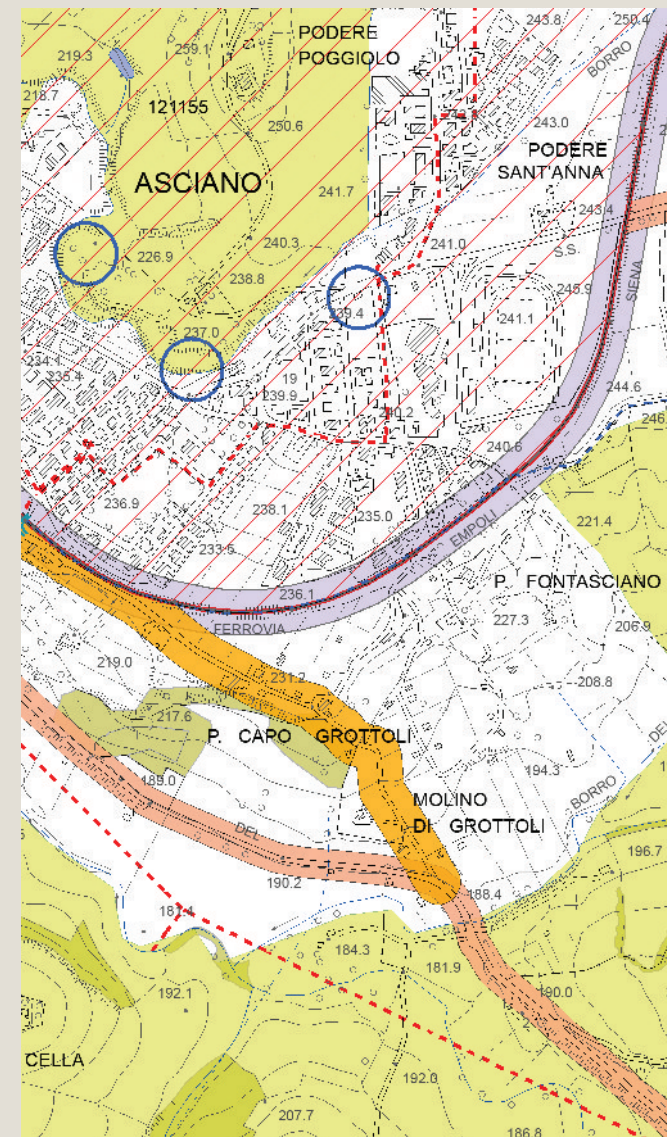
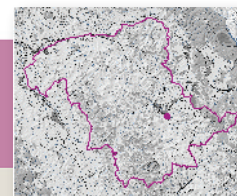


Tavola QC 10b del PS - Vincoli e Salvaguardie:
Fasce di rispetto e altri vincoli



Analisi ricognitiva delle tavole di Progetto del PS

Toponimo n.i.

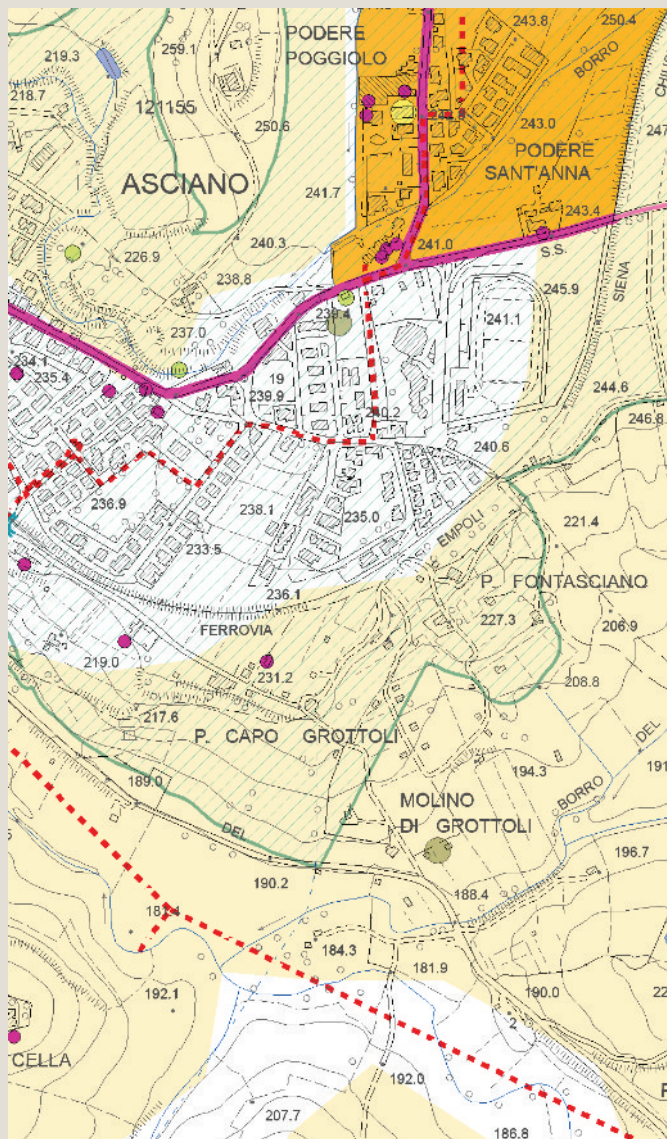


Tavola P03 del PS - Carta delle Criticità

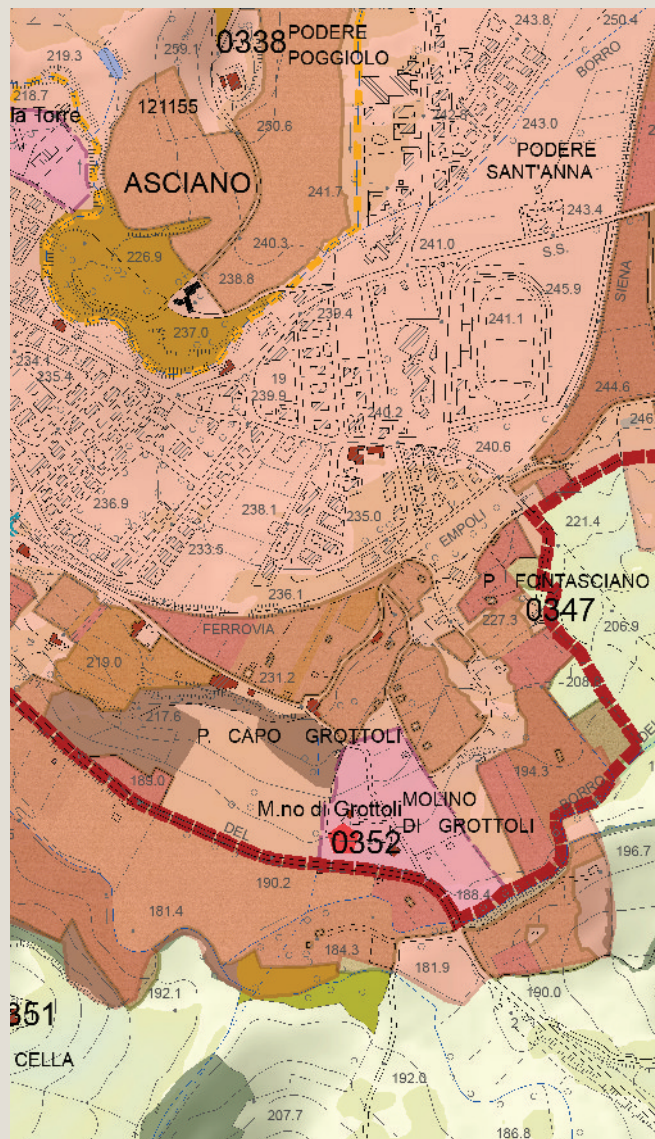


Tavola P04 del PS - Carta delle Invarianti Strutturali

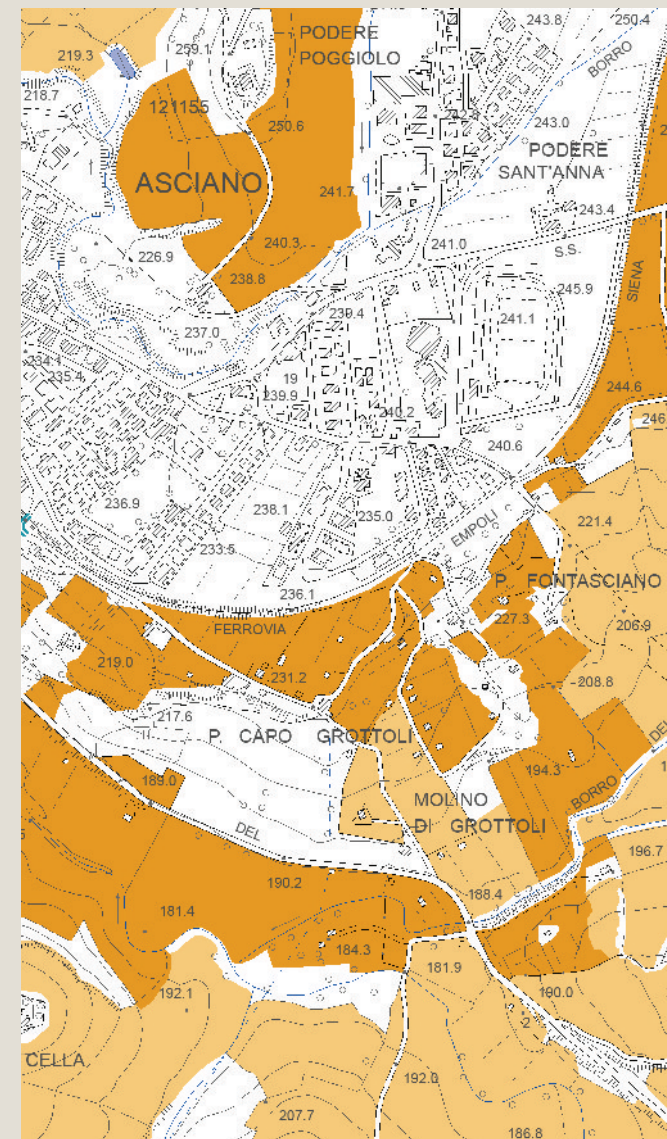
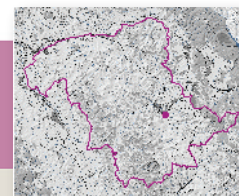


Tavola P05 del PS - Carta delle Tessiture Agrarie



Individuazione del morfotipo insediativo e analisi diacronica da ortofoto

Toponimo n.i.

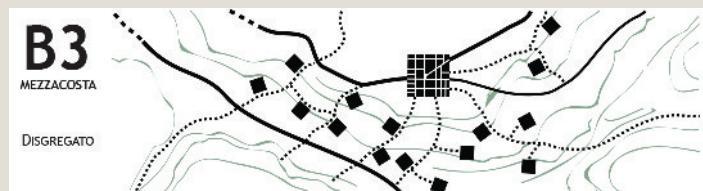
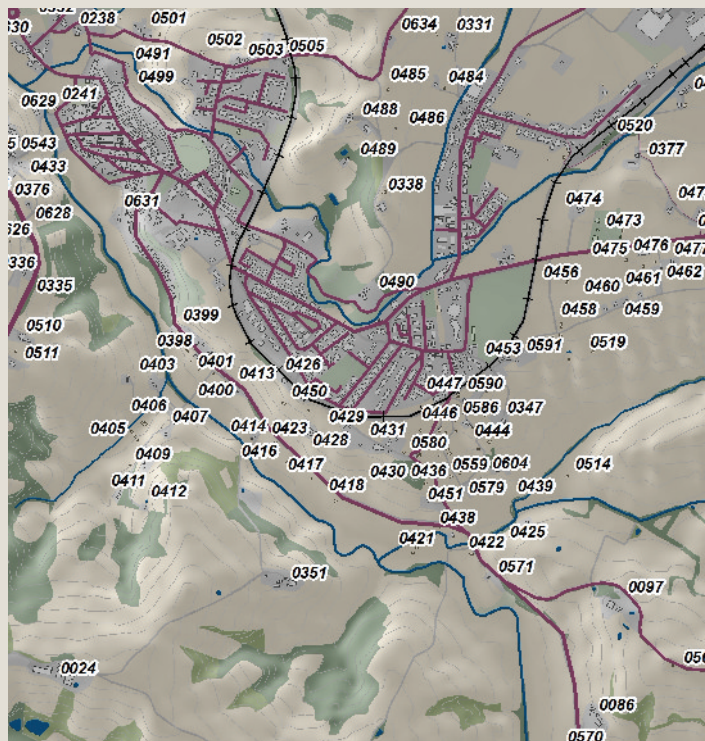
Tipologia insediativa

edificato in posizione di fondovalle

➔ **edificato in posizione di pedecolle**

edificato in posizione di mezzacosta

edificato in posizione di crinale



Schema morfotipo



Ortofoto 1954




Ortofoto 1978



Ortofoto 1988

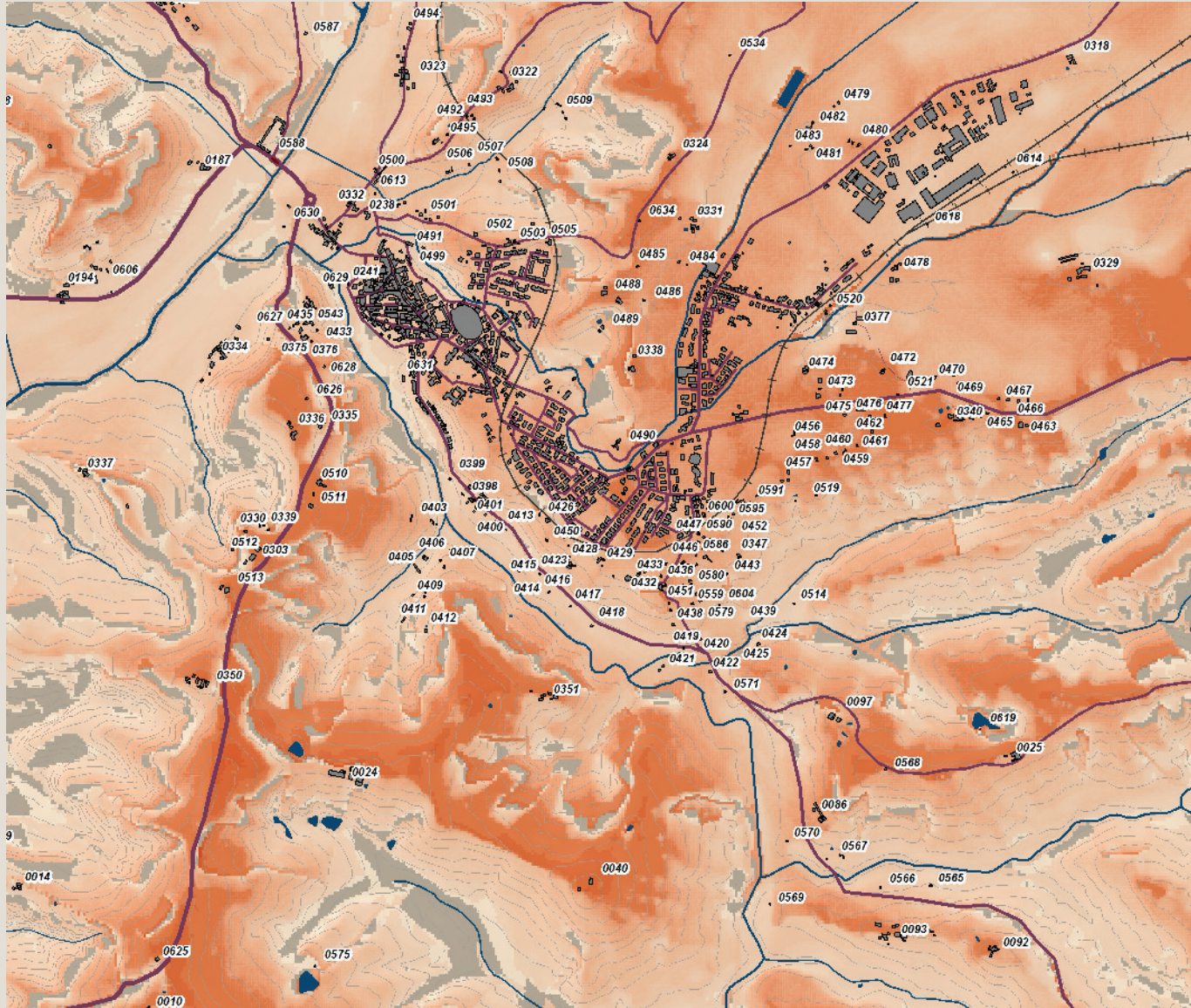


Ortofoto 2013

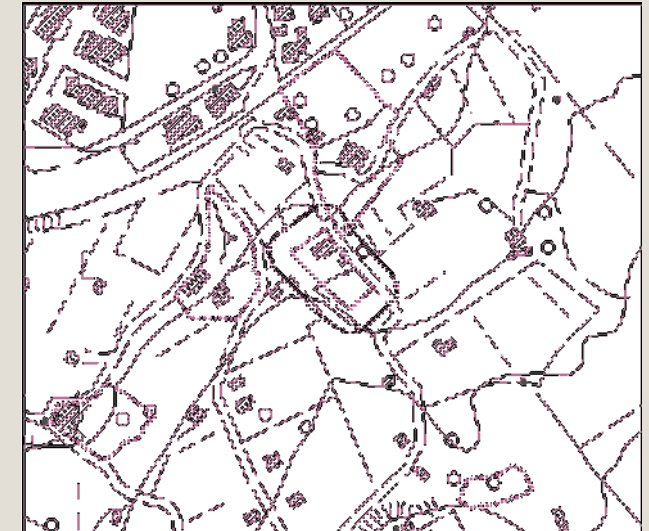


Caratteri percettivi ed individuazione dell'area di pertinenza

Toponimo n.i.




Carta della Intervisibilità



Individuazione dell'area di pertinenza e della zona cuscinetto di 15 metri su base CTR 10k. Scala 1:5.000

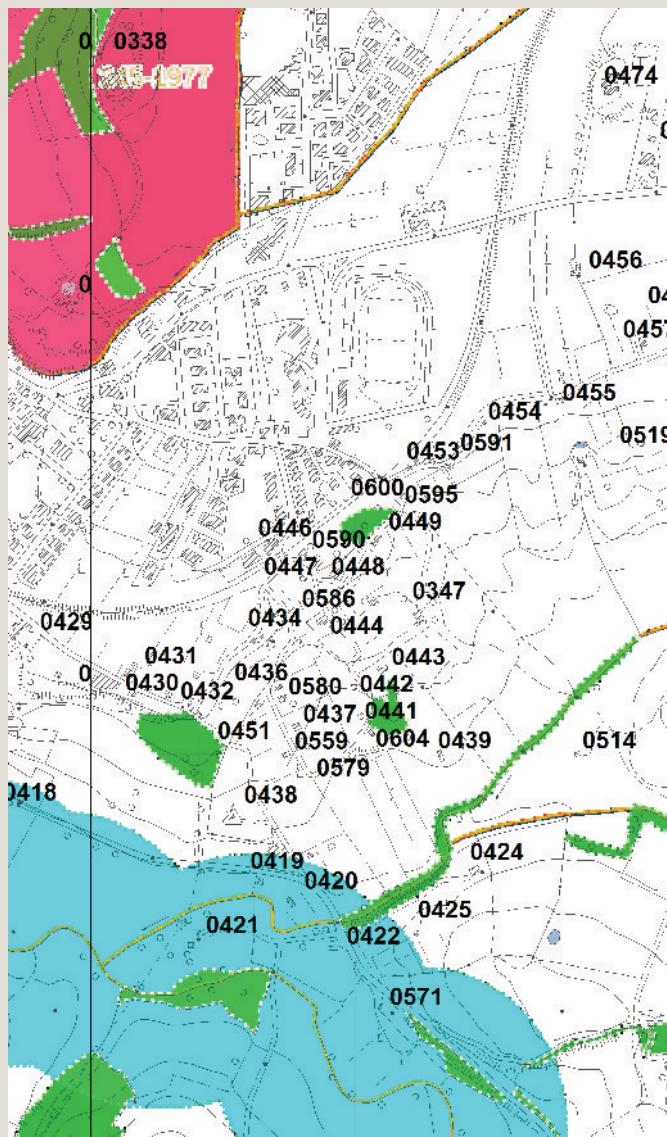


Veduta a volo d'uccello dell'area di pertinenza



Analisi ricognitiva della vincolistica

Toponimo n.i.



Vincoli e salvaguardie del PIT con valenza di PPR

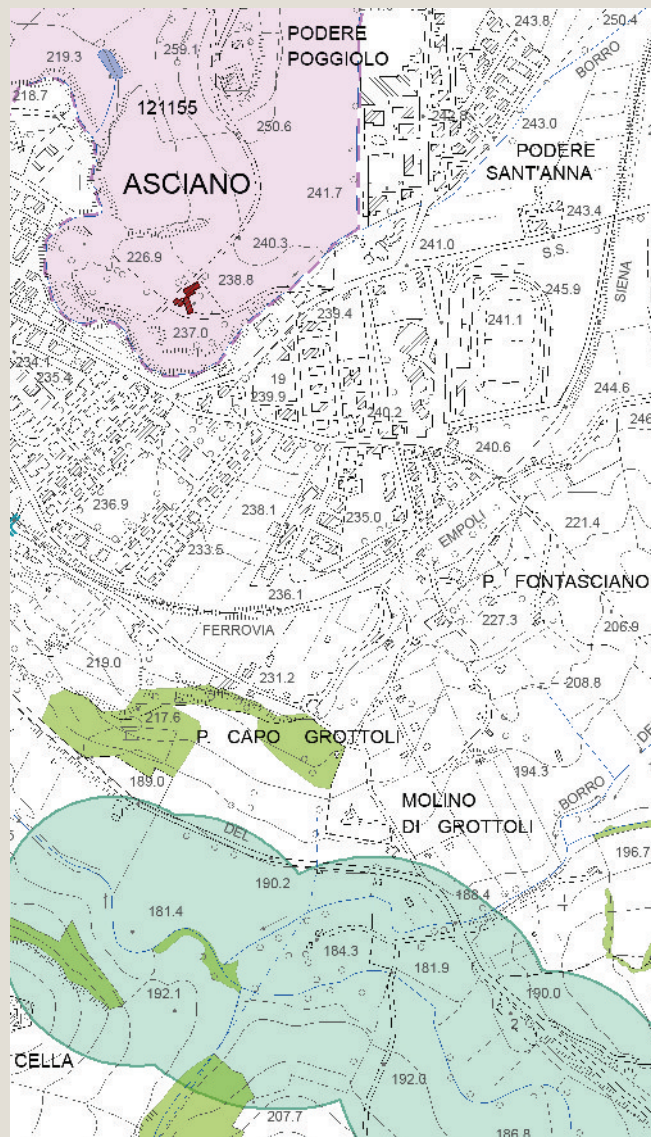


Tavola QC 10a del PS - Vincoli e Salvaguardie:
Paesaggio, beni culturali e aree protette

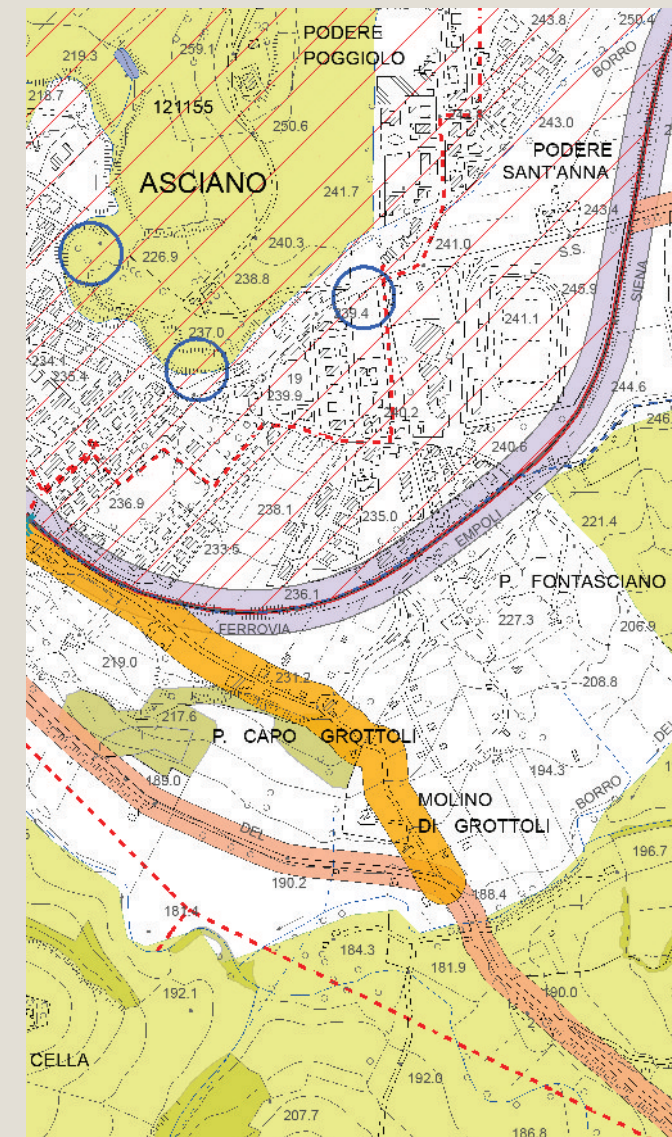



Tavola QC 10b del PS - Vincoli e Salvaguardie:
Fasce di rispetto e altri vincoli



Analisi ricognitiva delle tavole di Progetto del PS

Toponimo n.i.

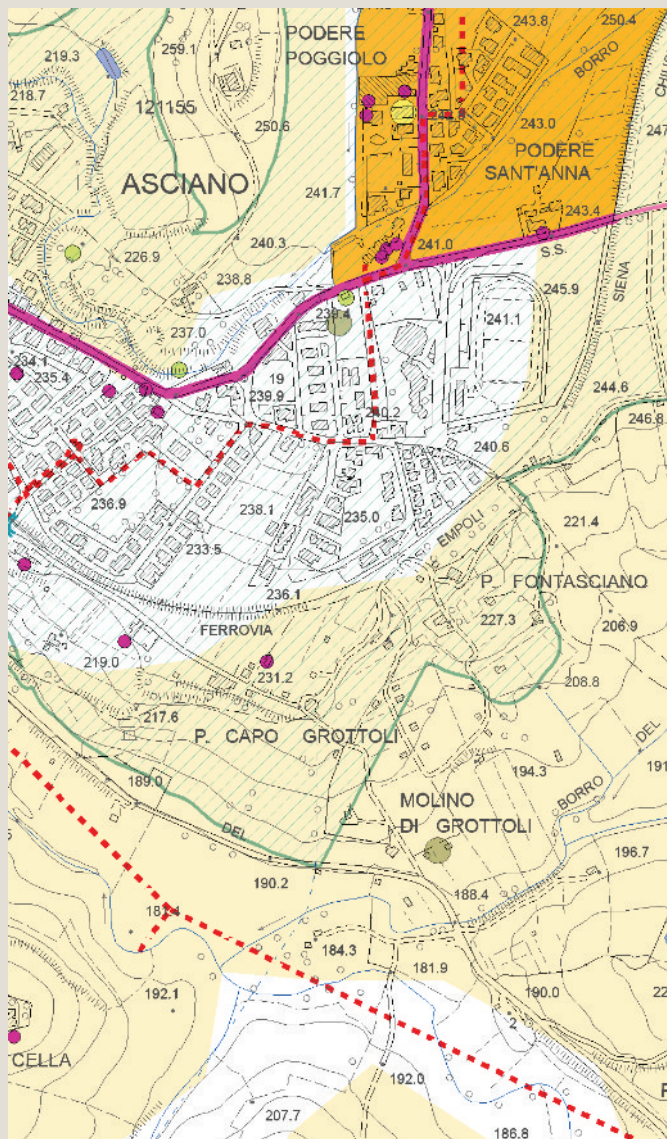


Tavola P03 del PS - Carta delle Criticità

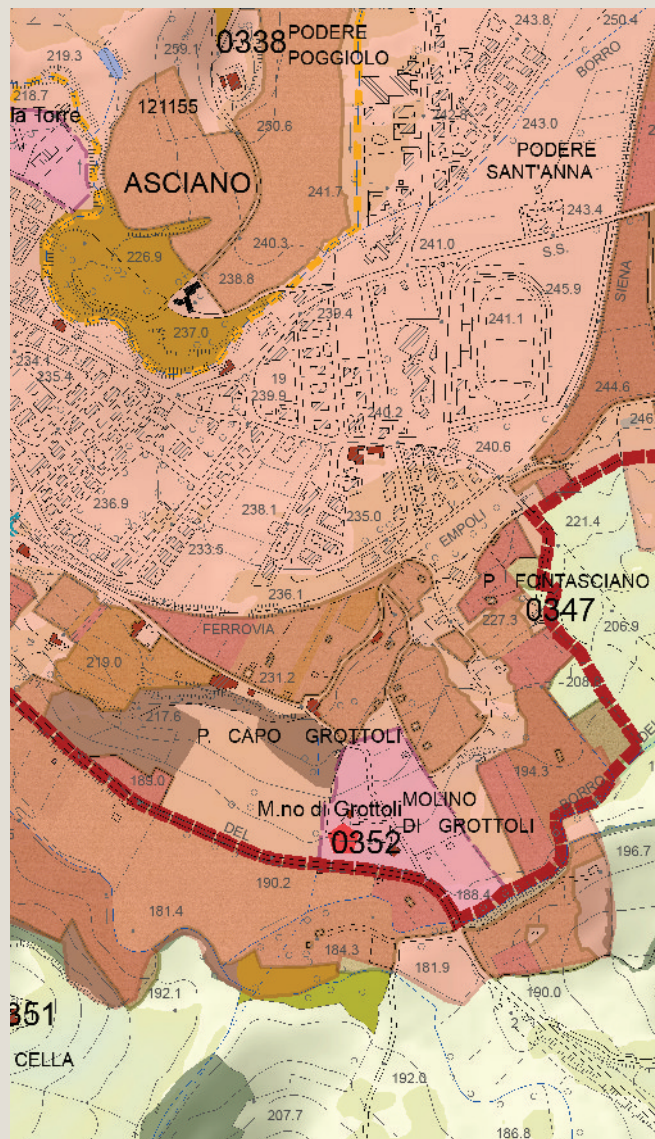


Tavola P04 del PS - Carta delle Invarianti Strutturali

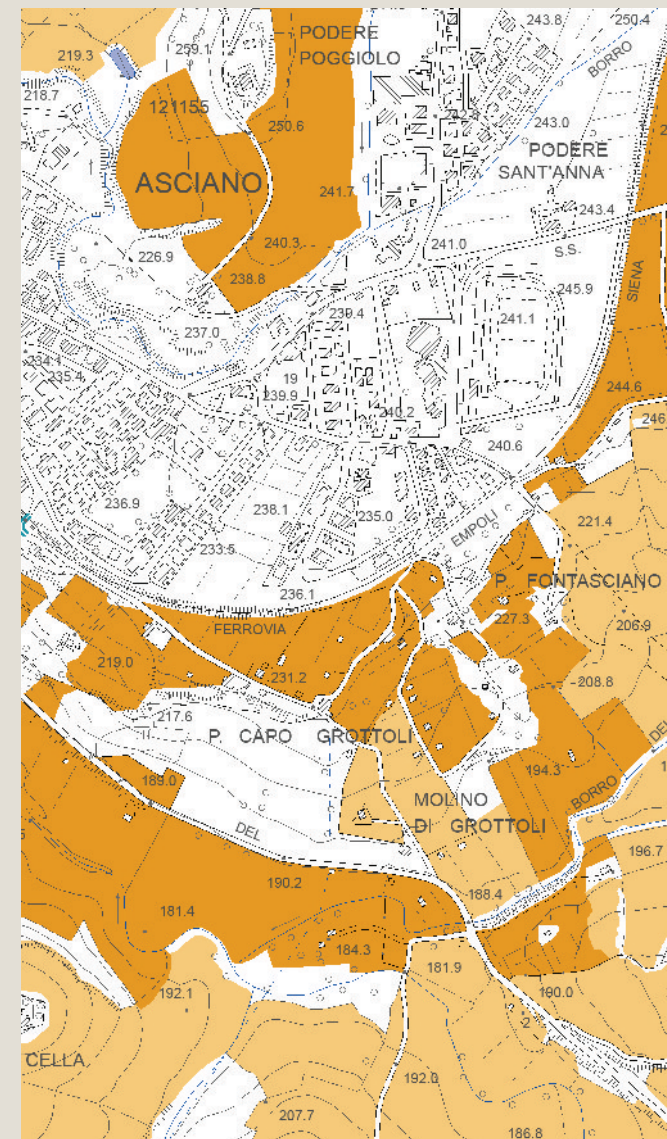
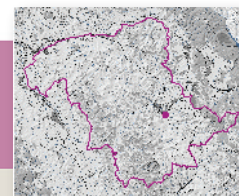


Tavola P05 del PS - Carta delle Tessiture Agrarie



Individuazione del morfotipo insediativo e analisi diacronica da ortofoto

Toponimo n.i.

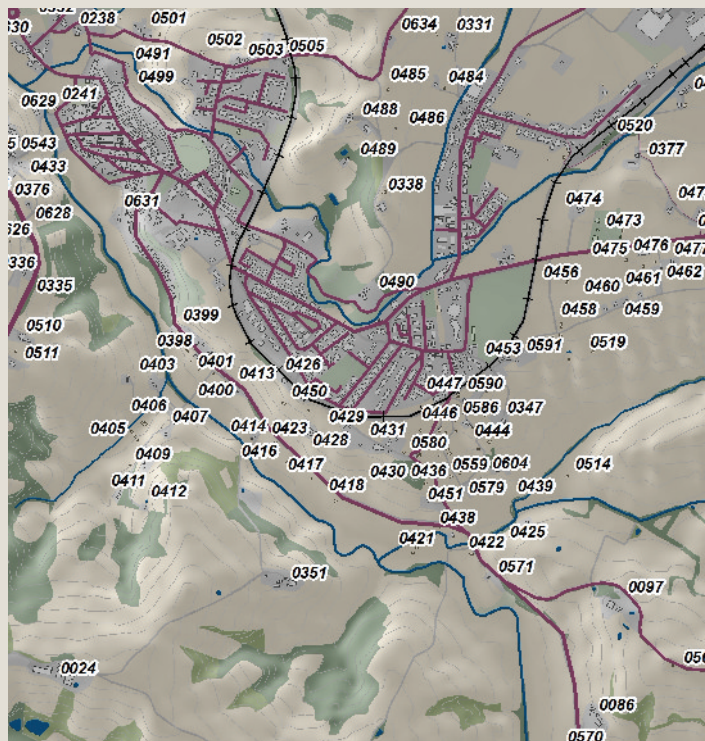
Tipologia insediativa

edificato in posizione di fondo valle

➔ **edificato in posizione di pedecolle**

edificato in posizione di mezzacosta

edificato in posizione di crinale



Ortofoto 1954



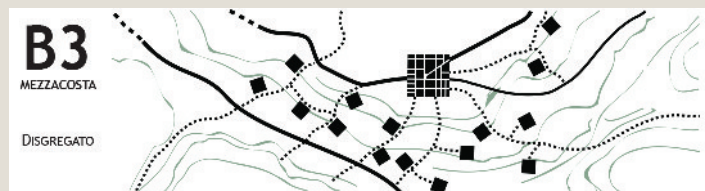
Ortofoto 1978




Ortofoto 1988



Ortofoto 2013

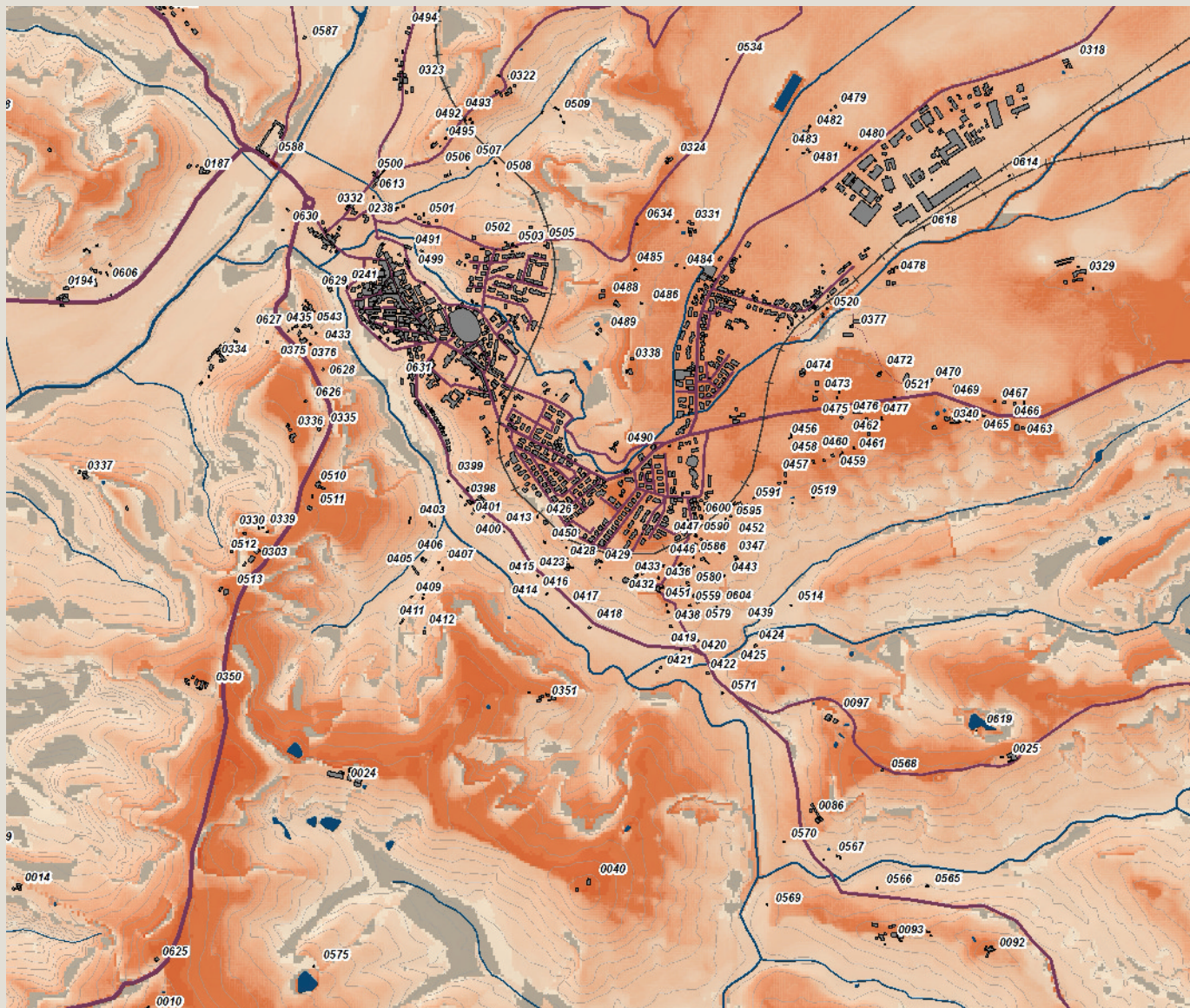


Schema morfotipo

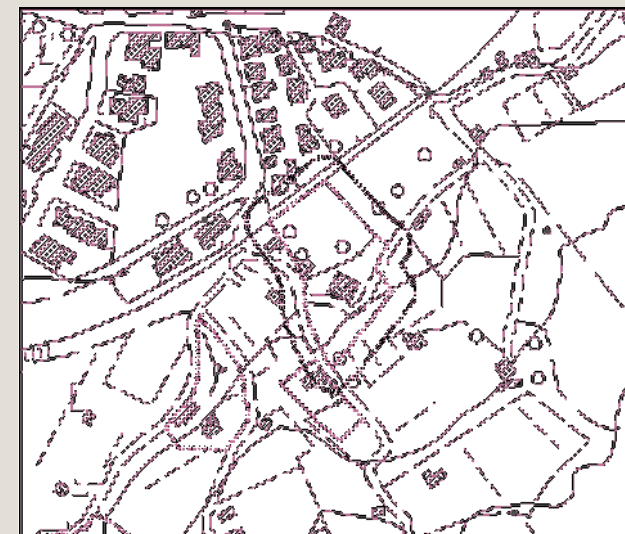


Caratteri percettivi ed individuazione dell'area di pertinenza

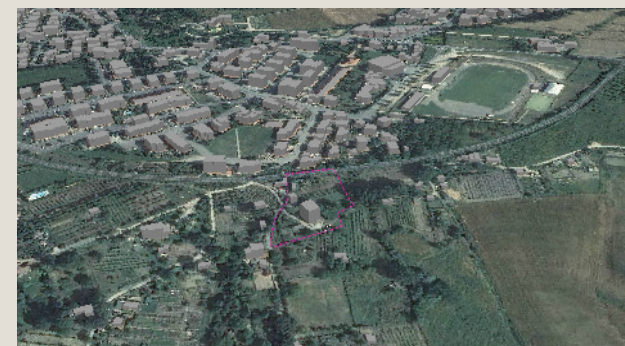
Toponimo n.i.




Carta della Intervisibilità



Individuazione dell'area di pertinenza e della zona cuscinetto di 15 metri su base CTR 10k. Scala 1:5.000

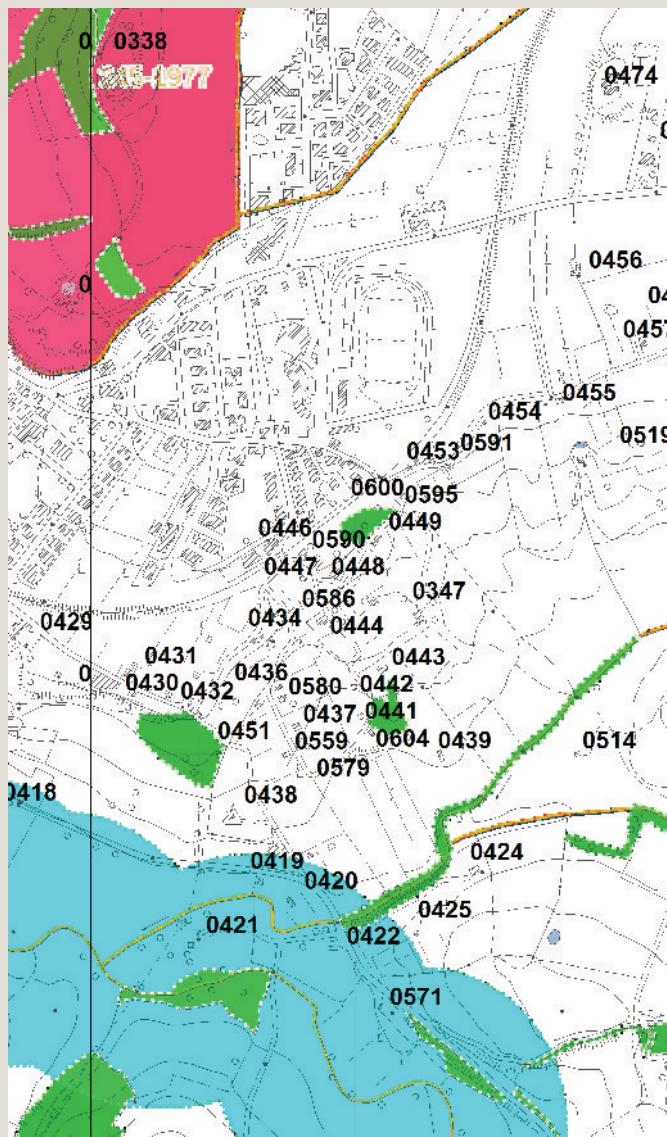


Veduta a volo d'uccello dell'area di pertinenza



Analisi ricognitiva della vincolistica

Toponimo n.i.



Vincoli e salvaguardie del PIT con valenza di PPR

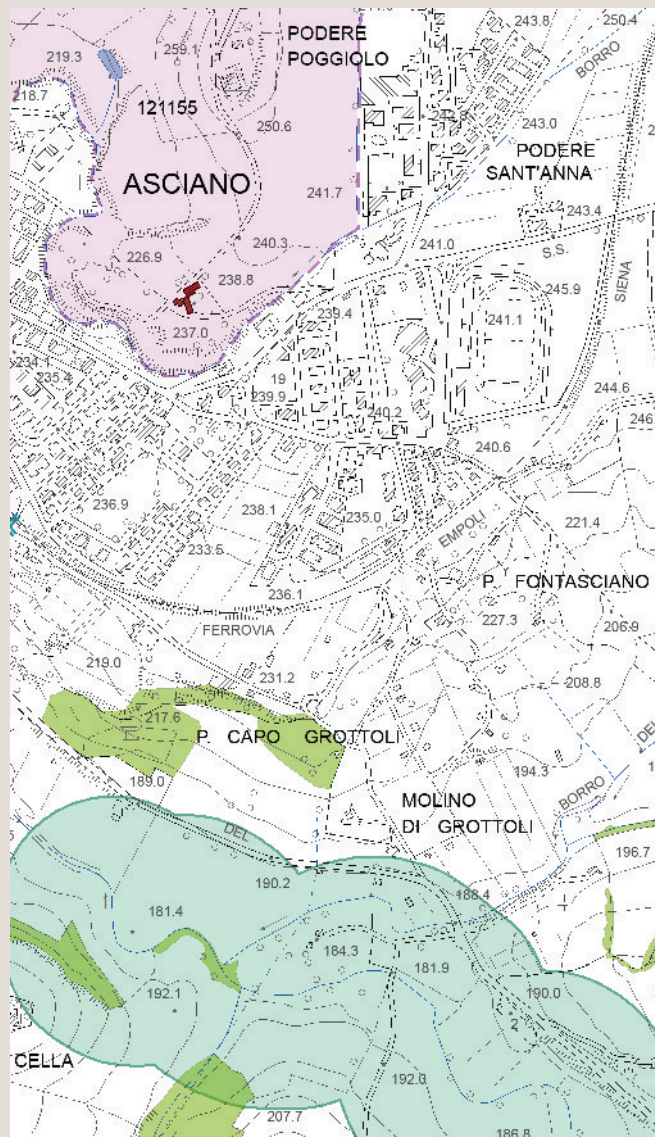


Tavola QC 10a del PS - Vincoli e Salvaguardie:
Paesaggio, beni culturali e aree protette

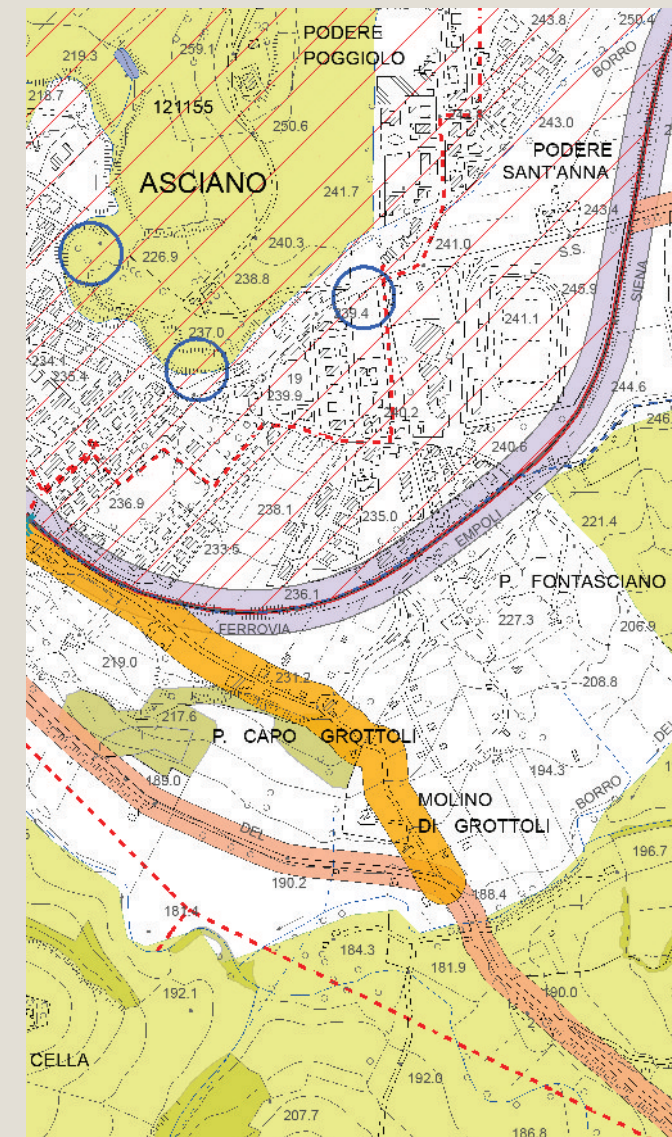


Tavola QC 10b del PS - Vincoli e Salvaguardie:
Fasce di rispetto e altri vincoli



Analisi ricognitiva delle tavole di Progetto del PS

Toponimo n.i.

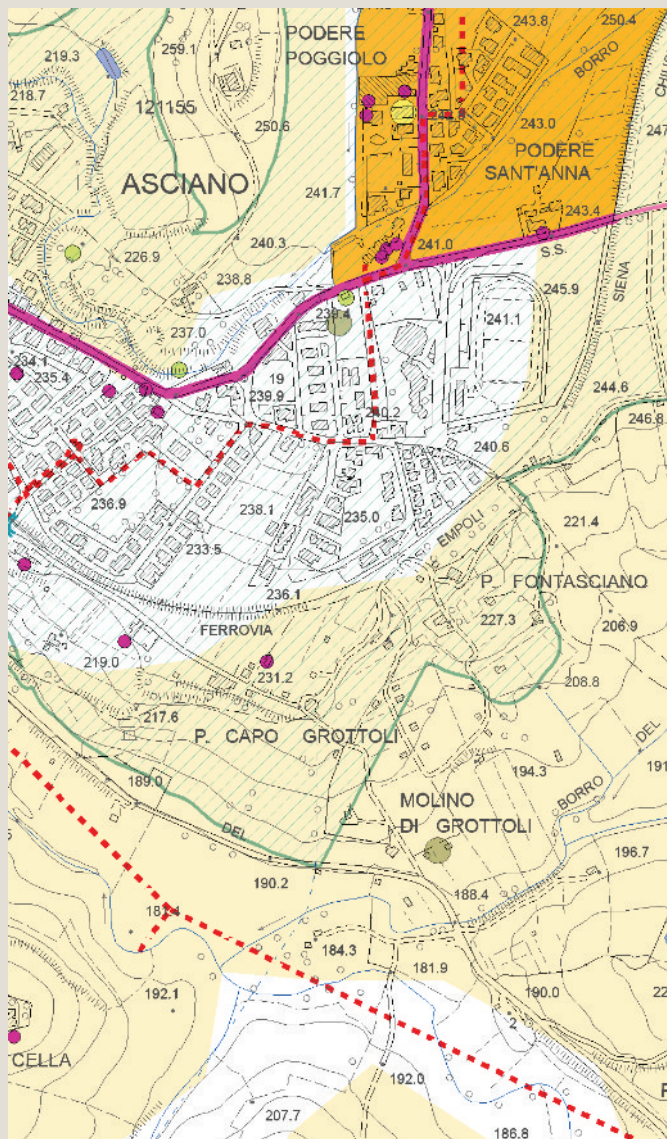


Tavola P03 del PS - Carta delle Criticità

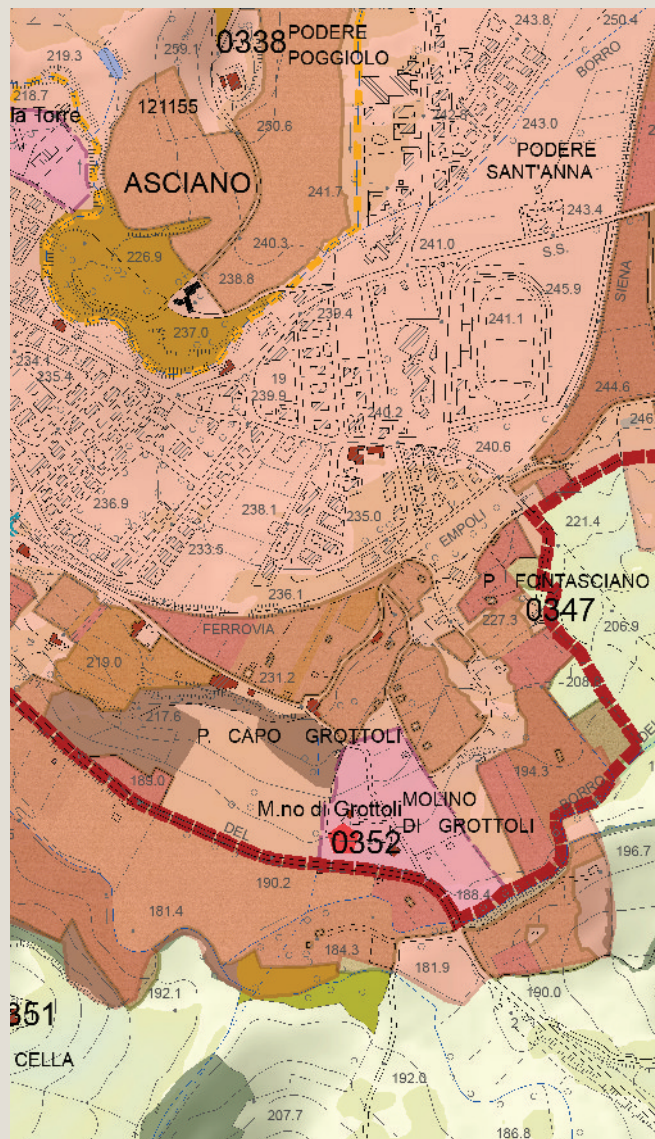


Tavola P04 del PS - Carta delle Invarianti Strutturali

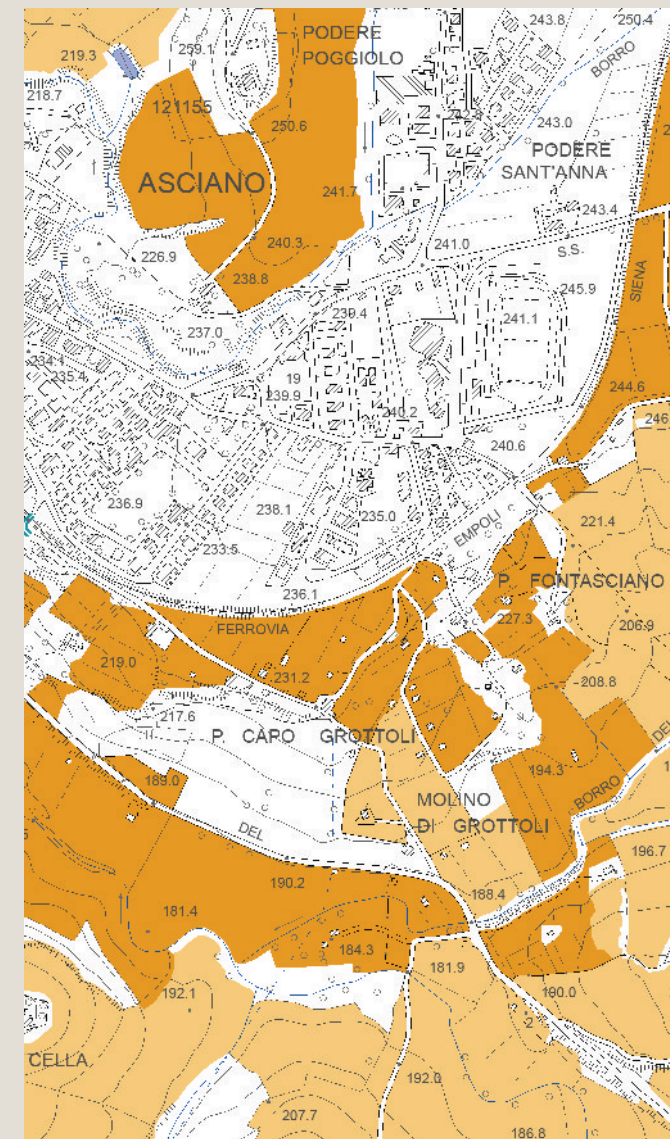



Tavola P05 del PS - Carta delle Tessiture Agrarie



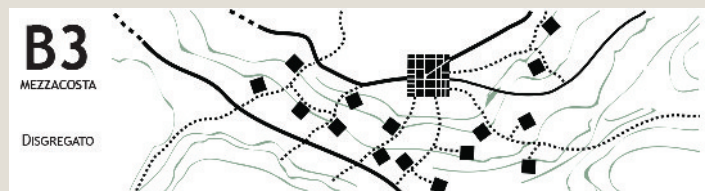
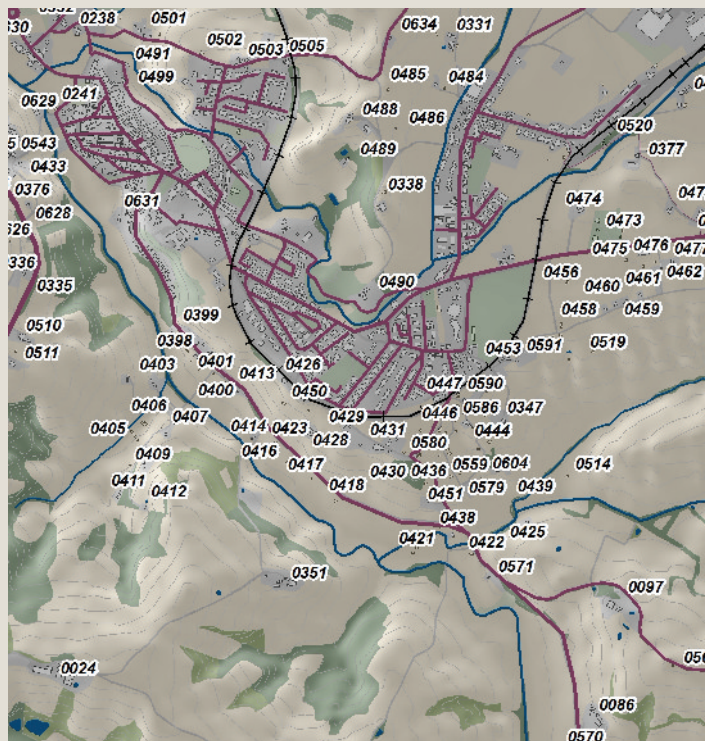
Individuazione del morfotipo insediativo e analisi diacronica da ortofoto

Toponimo n.i.

Tipologia insediativa

- edificato in posizione di fondovalle
- edificato in posizione di pedecolle


- **edificato in posizione di mezzacosta**
- edificato in posizione di crinale



Schema morfotipo



Ortofoto 1954




Ortofoto 1978



Ortofoto 1988

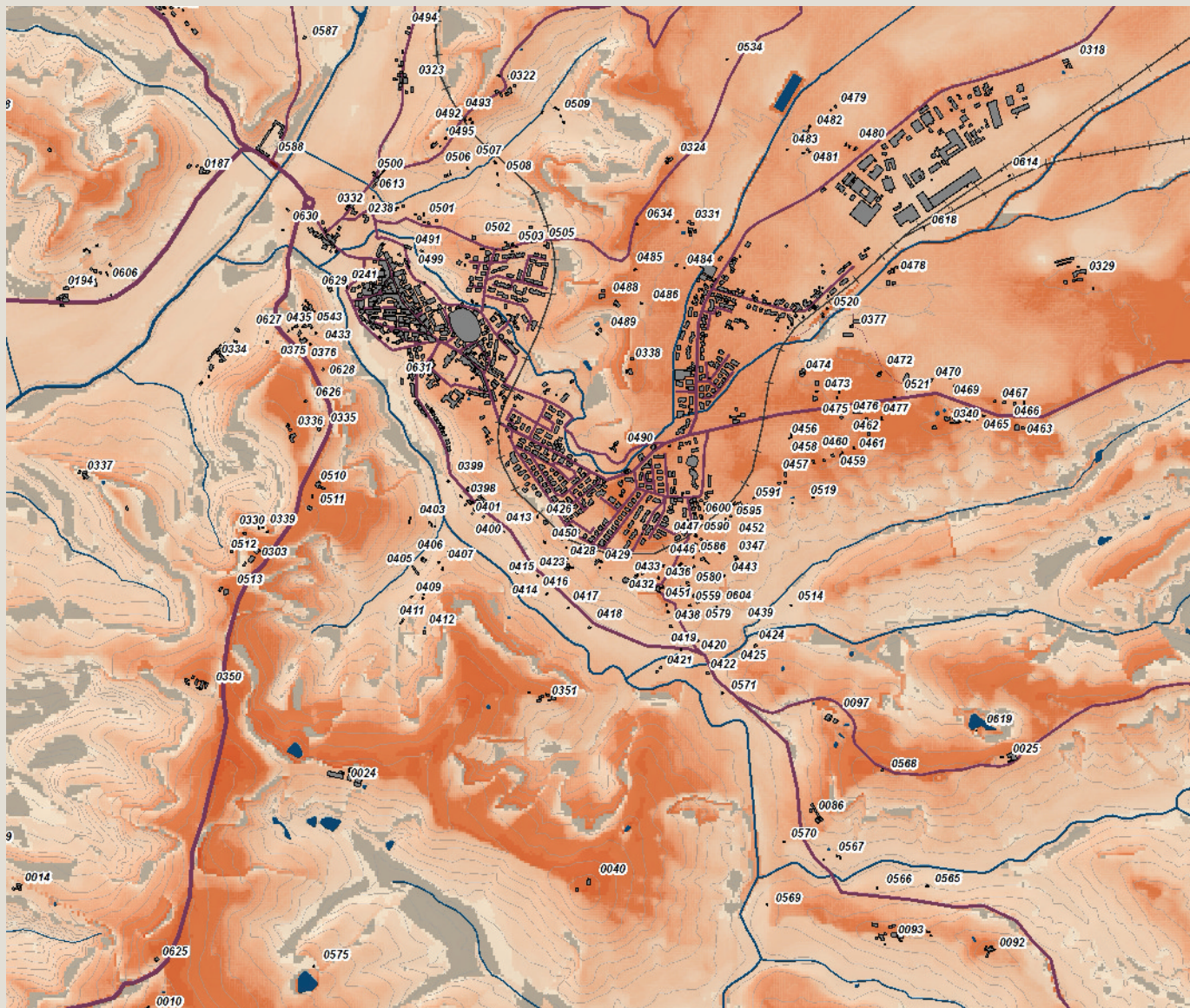


Ortofoto 2013

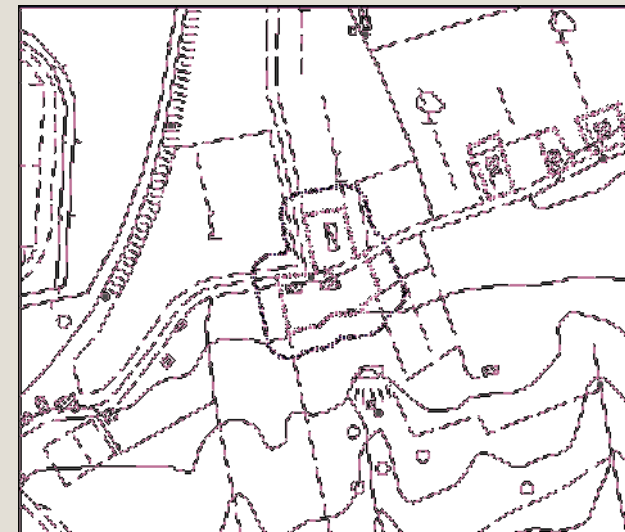


Caratteri percettivi ed individuazione dell'area di pertinenza

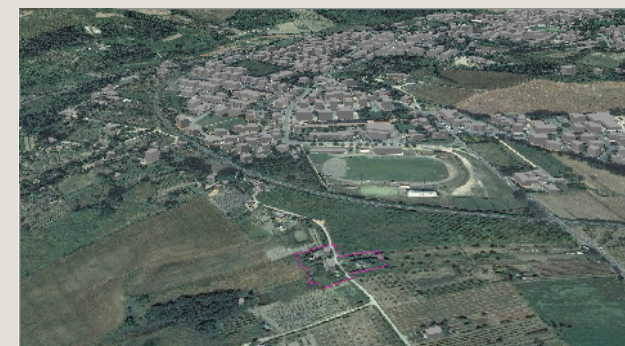
Toponimo n.i.




Carta della Intervisibilità



Individuazione dell'area di pertinenza e della zona cuscinetto di 15 metri su base CTR 10k. Scala 1:5.000

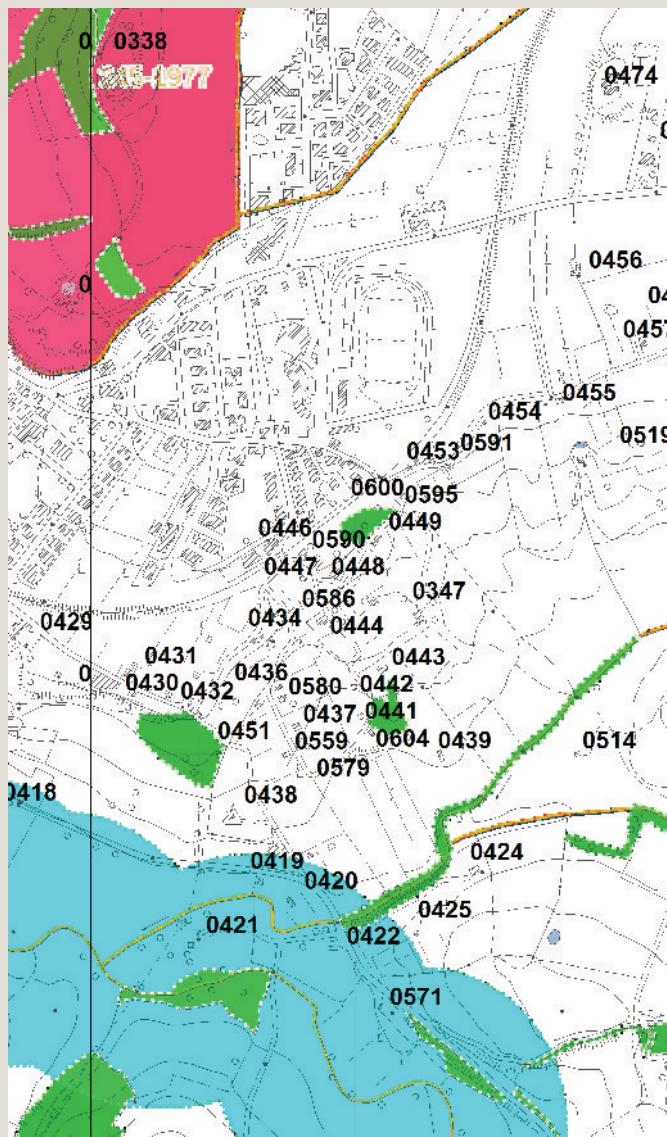


Veduta a volo d'uccello dell'area di pertinenza



Analisi ricognitiva della vincolistica

Toponimo n.i.



Vincoli e salvaguardie del PIT con valenza di PPR

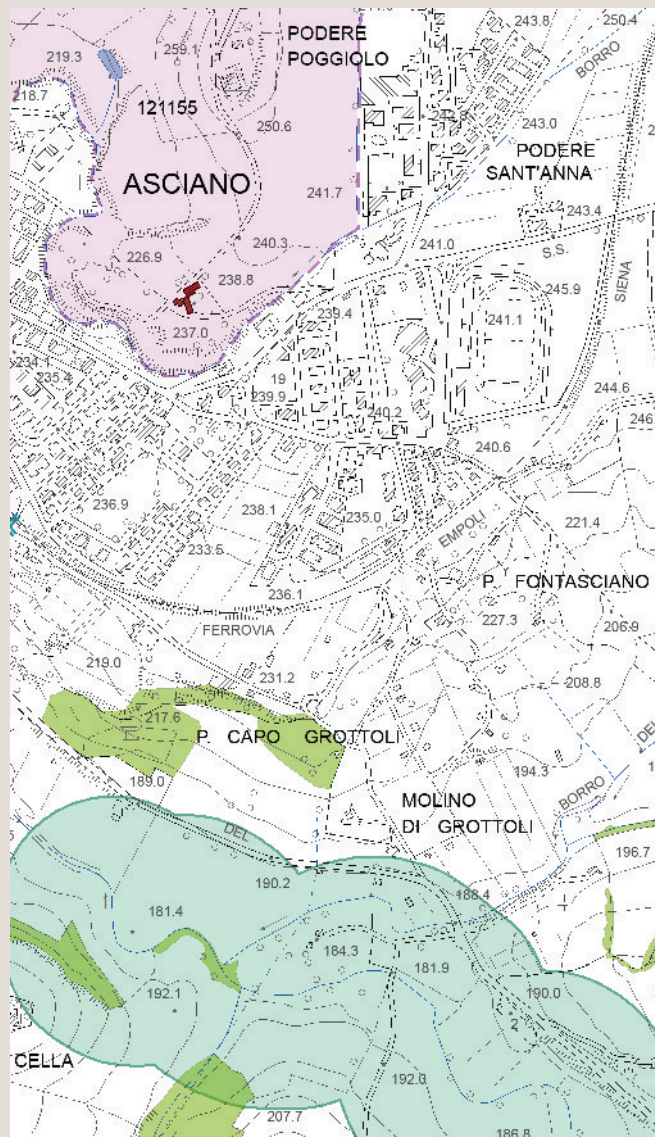


Tavola QC 10a del PS - Vincoli e Salvaguardie: Paesaggio, beni culturali e aree protette

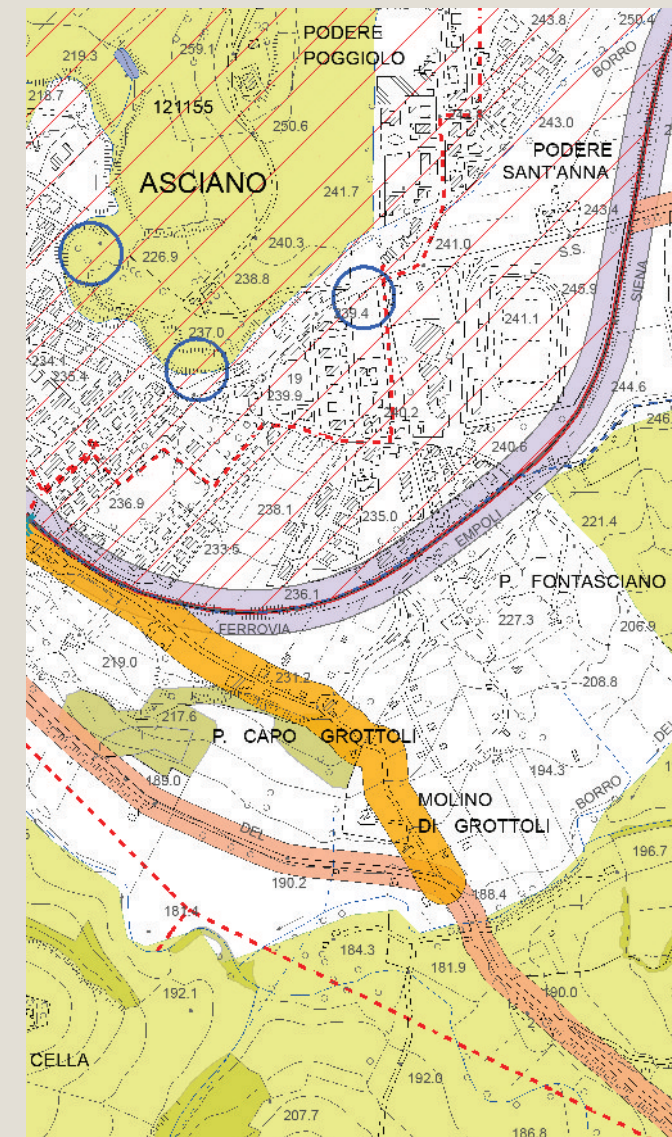


Tavola QC 10b del PS - Vincoli e Salvaguardie: Fasce di rispetto e altri vincoli



Analisi ricognitiva delle tavole di Progetto del PS

Toponimo n.i.

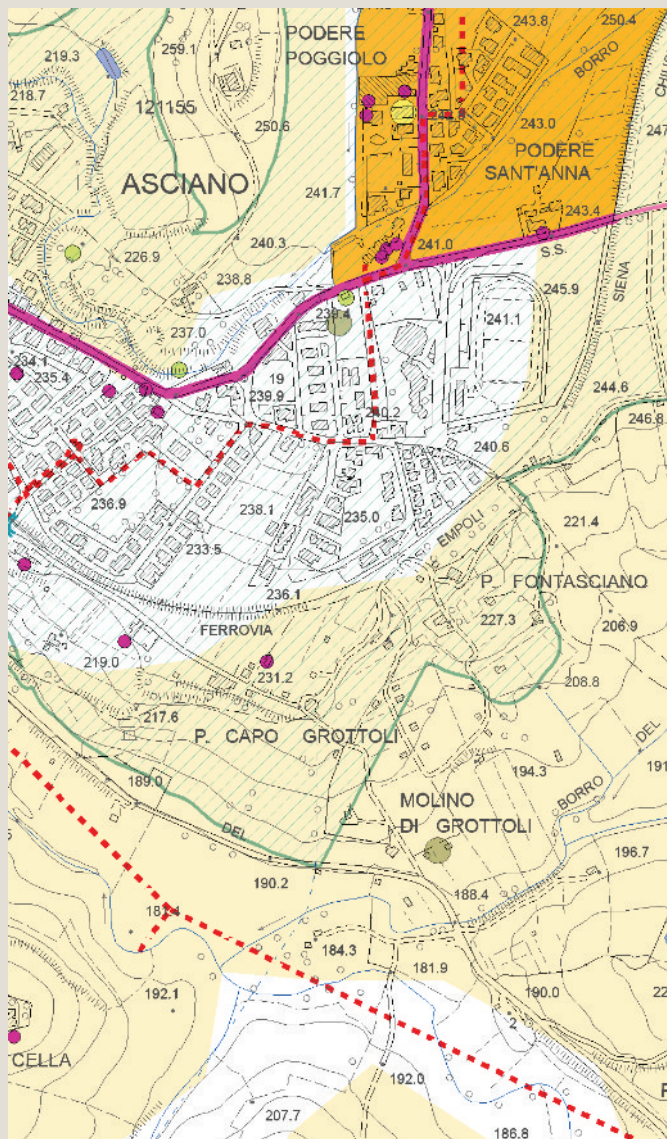


Tavola P03 del PS - Carta delle Criticità

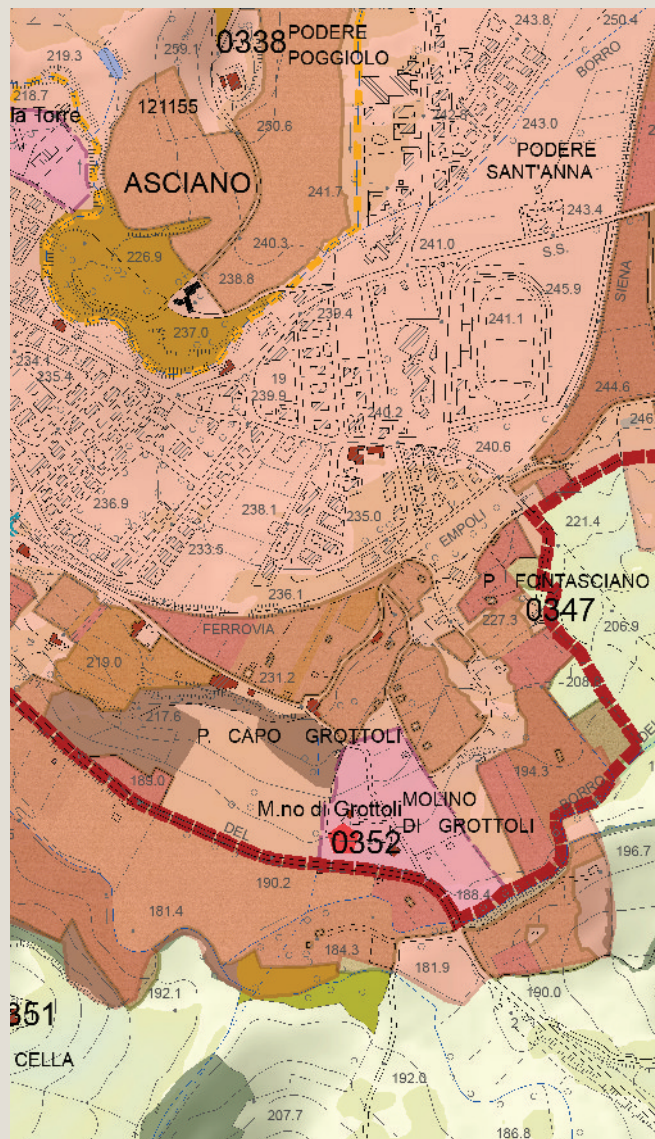


Tavola P04 del PS - Carta delle Invarianti Strutturali

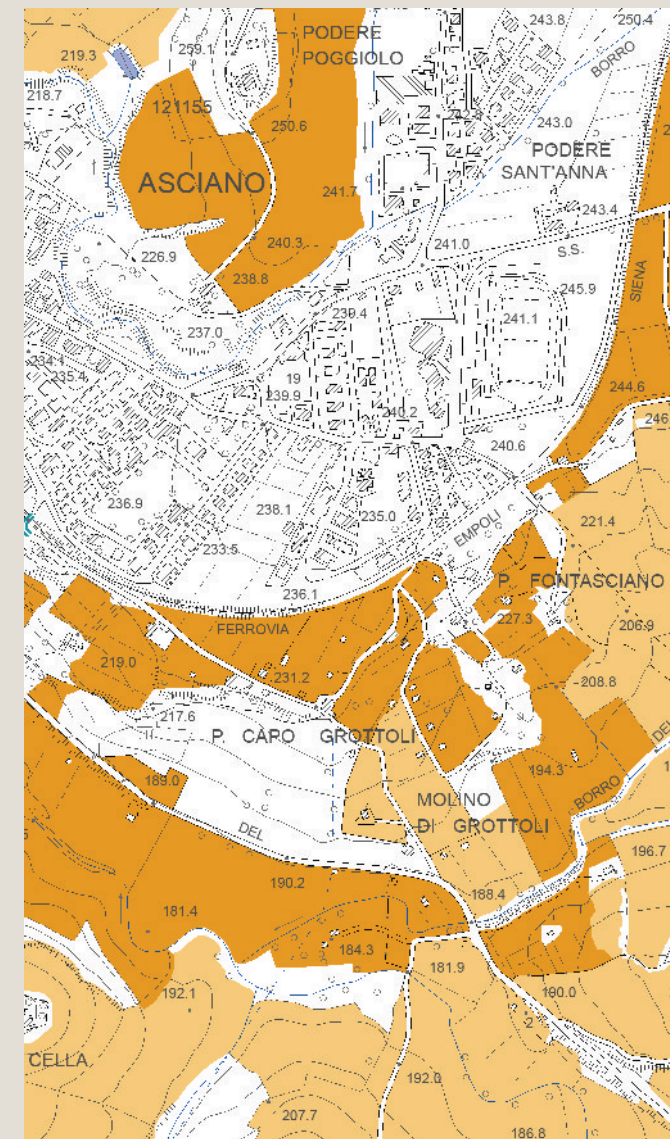



Tavola P05 del PS - Carta delle Tessiture Agrarie



Individuazione del morfotipo insediativo e analisi diacronica da ortofoto

Toponimo n.i.

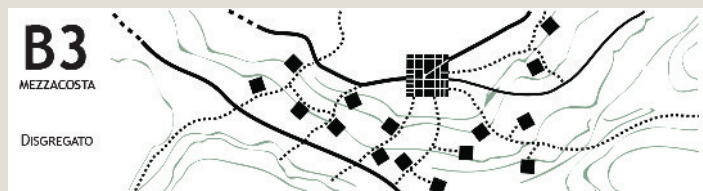
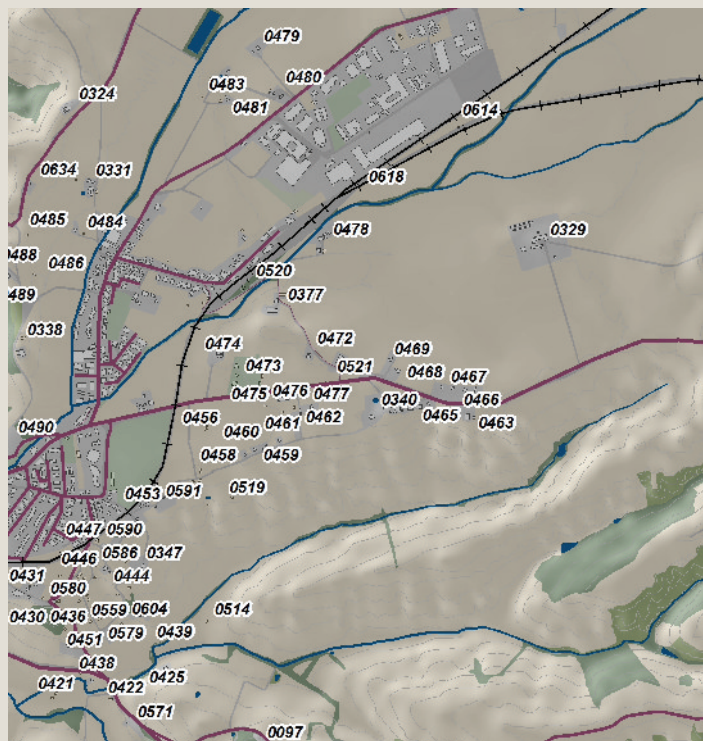
Tipologia insediativa

edificato in posizione di fondovalle

→ **edificato in posizione di pedecolle**

edificato in posizione di mezzacosta

edificato in posizione di crinale



Schema morfotipo



Ortofoto 1954




Ortofoto 1978



Ortofoto 1988

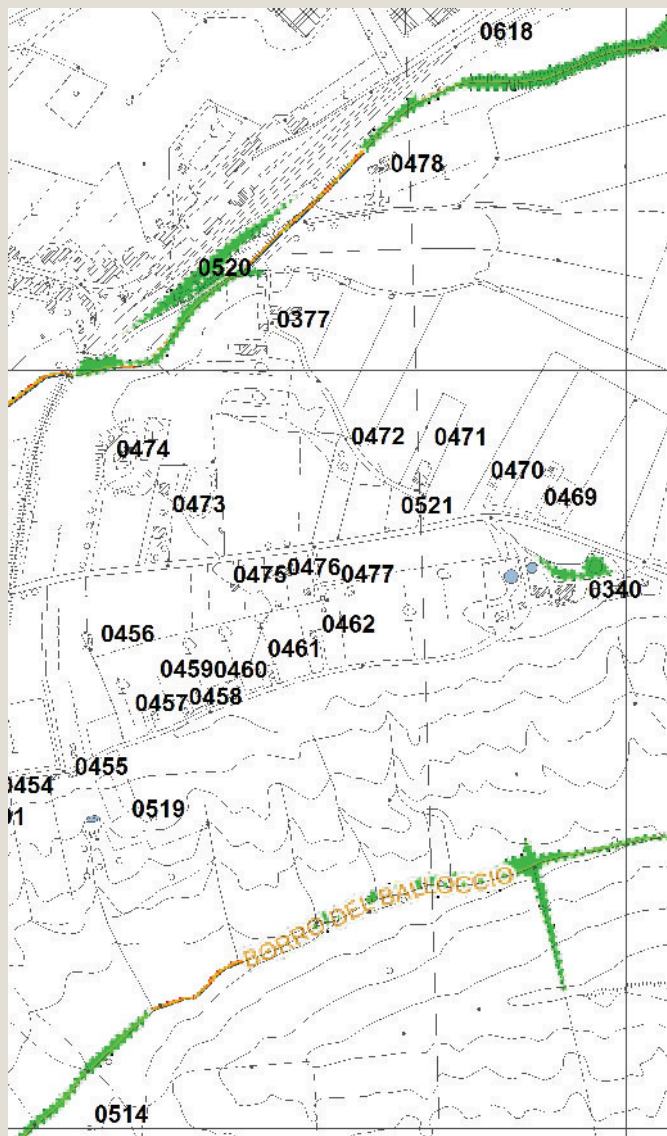


Ortofoto 2013



Analisi ricognitiva della vincolistica

Toponimo n.i.



Vincoli e salvaguardie del PIT con valenza di PPR

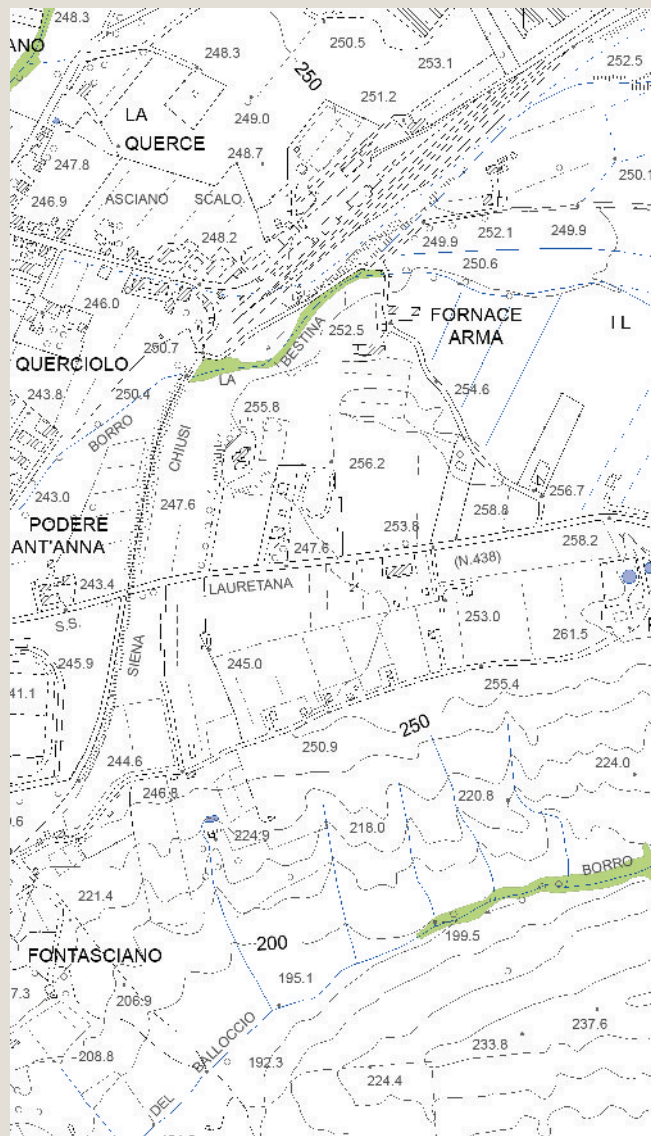


Tavola QC 10a del PS - Vincoli e Salvaguardie: Paesaggio, beni culturali e aree protette

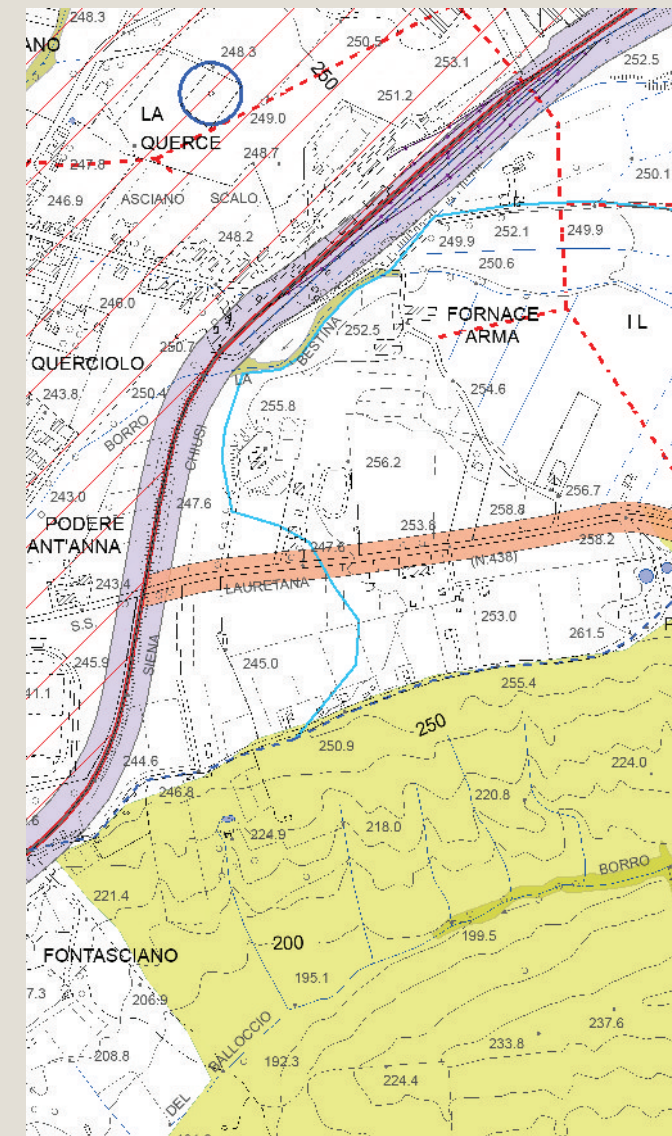
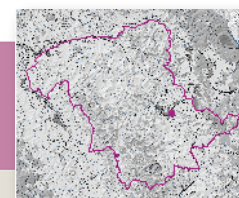


Tavola QC 10b del PS - Vincoli e Salvaguardie: Fasce di rispetto e altri vincoli



Analisi ricognitiva delle tavole di Progetto del PS

Toponimo n.i.

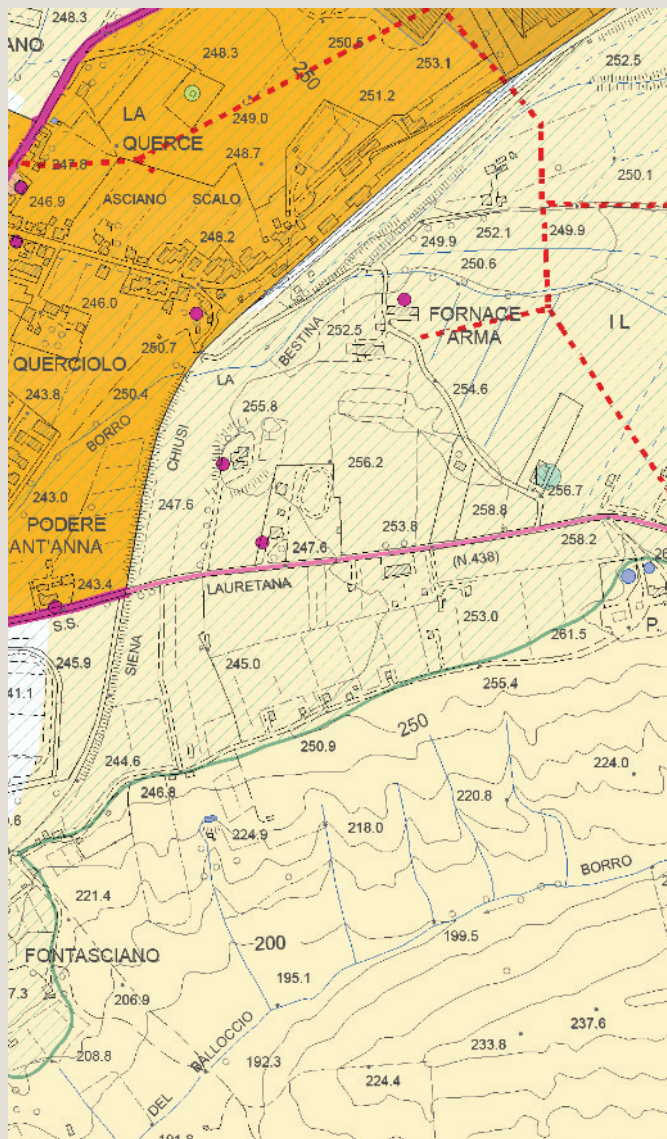


Tavola P03 del PS - Carta delle Criticità

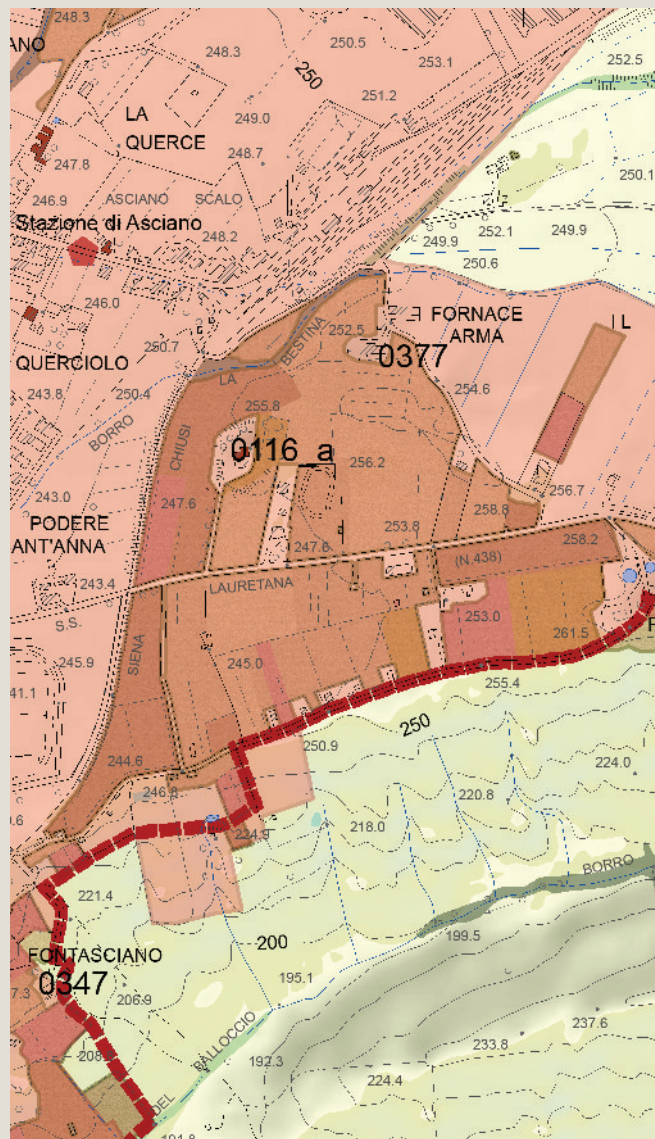


Tavola P04 del PS - Carta delle Invarianti Strutturali

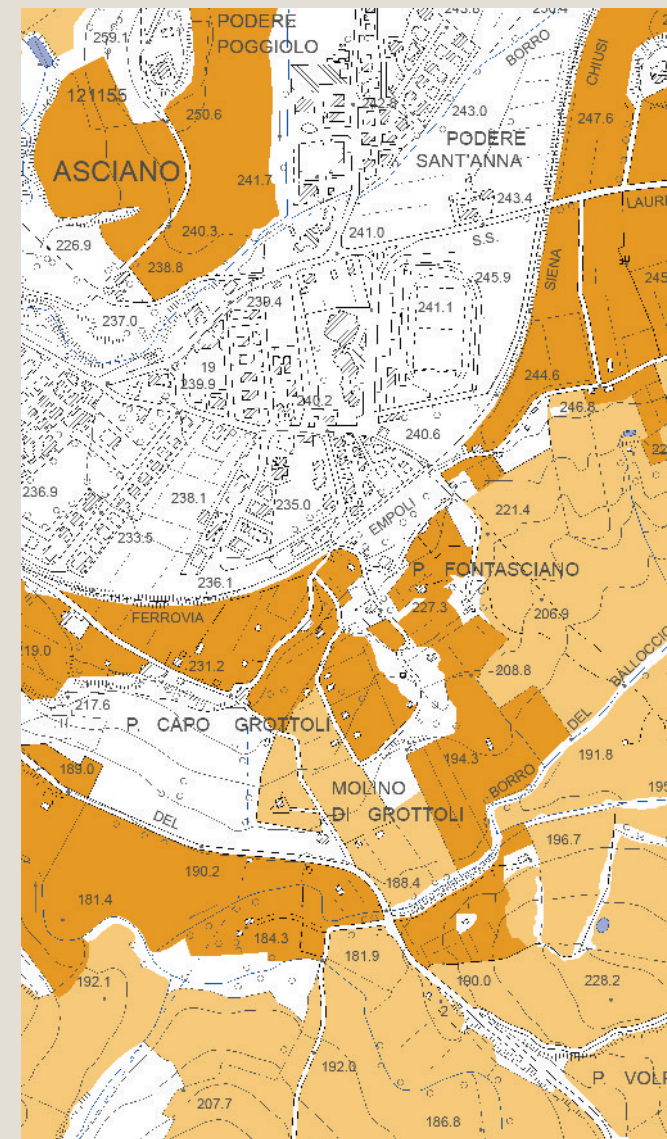



Tavola P05 del PS - Carta delle Tessiture Agrarie



Individuazione del morfotipo insediativo e analisi diacronica da ortofoto

Toponimo n.i.

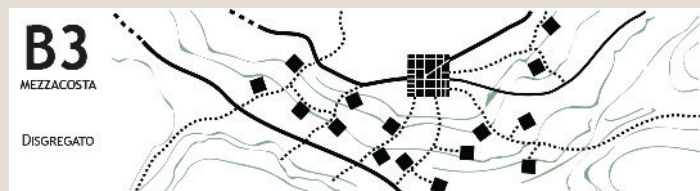
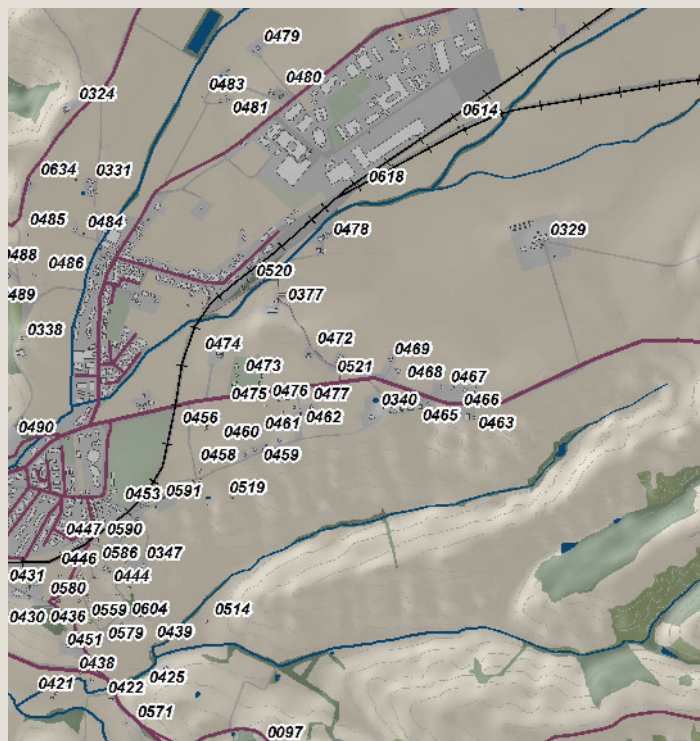
Tipologia insediativa

edificato in posizione di fondovalle

→ **edificato in posizione di pedecolle**

edificato in posizione di mezzacosta

edificato in posizione di crinale



Schema morfotipo



Ortofoto 1954




Ortofoto 1978



Ortofoto 1988

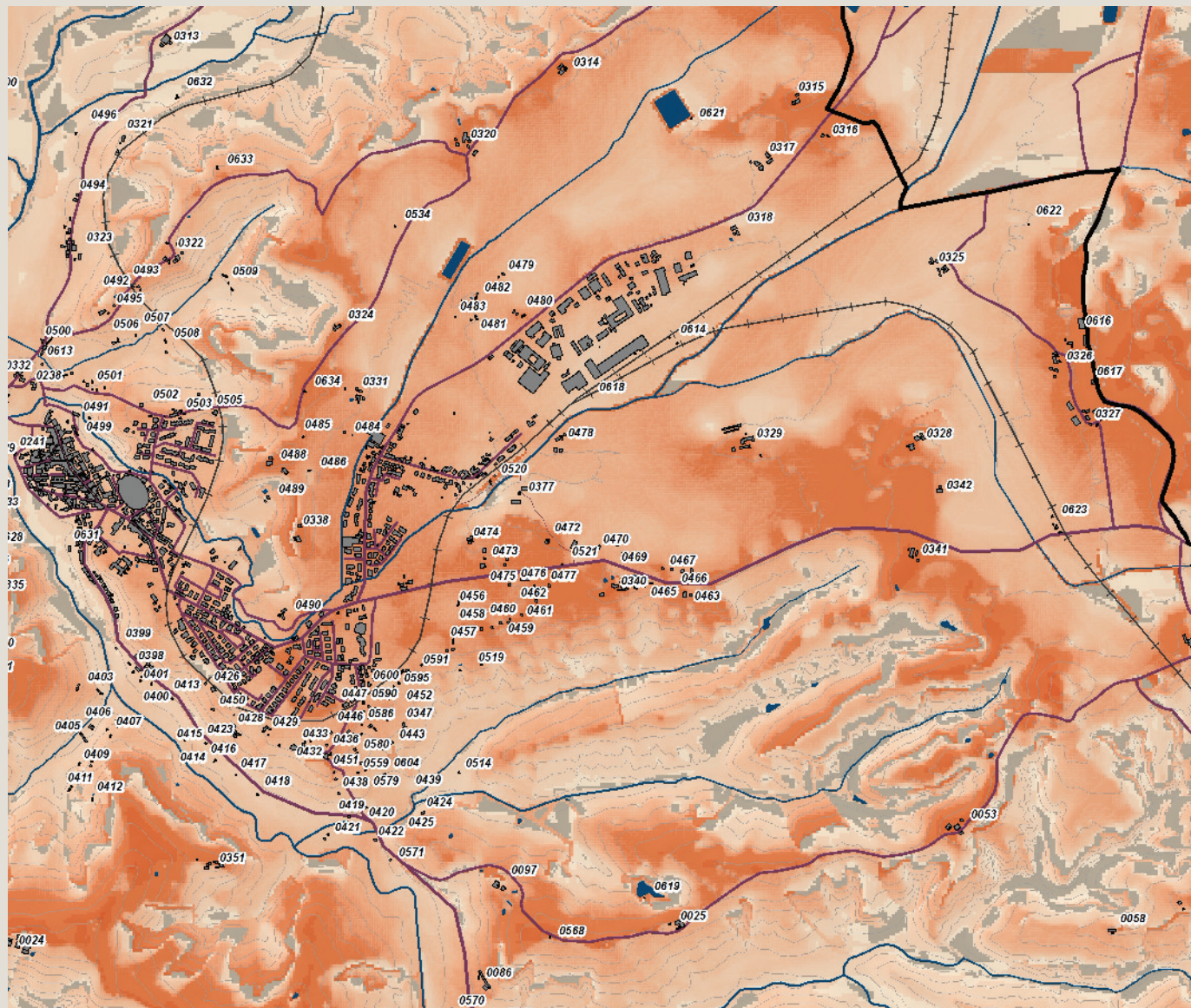


Ortofoto 2013

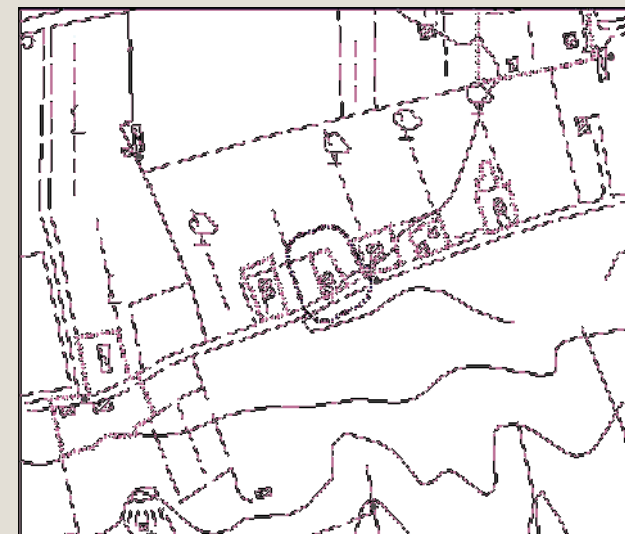


Caratteri percettivi ed individuazione dell'area di pertinenza

Toponimo n.i.




Carta della Intervisibilità



Individuazione dell'area di pertinenza e della zona cuscinetto di 15 metri su base CTR 10k. Scala 1:5.000

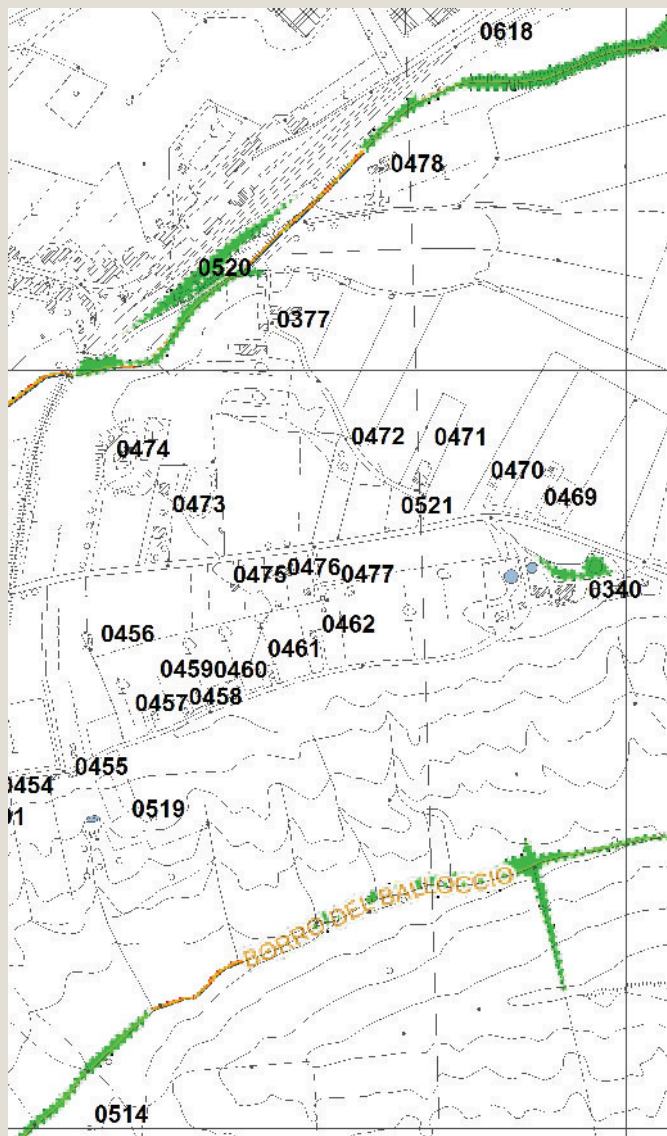


Veduta a volo d'uccello dell'area di pertinenza



Analisi ricognitiva della vincolistica

Toponimo n.i.



Vincoli e salvaguardie del PIT con valenza di PPR

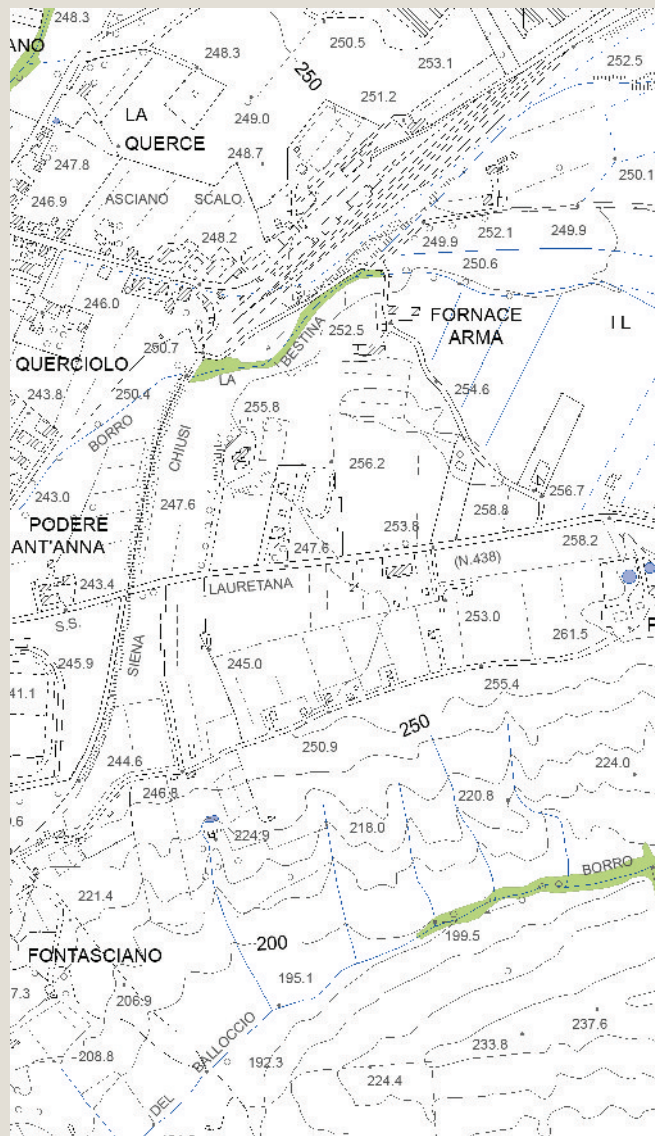


Tavola QC 10a del PS - Vincoli e Salvaguardie:
Paesaggio, beni culturali e aree protette

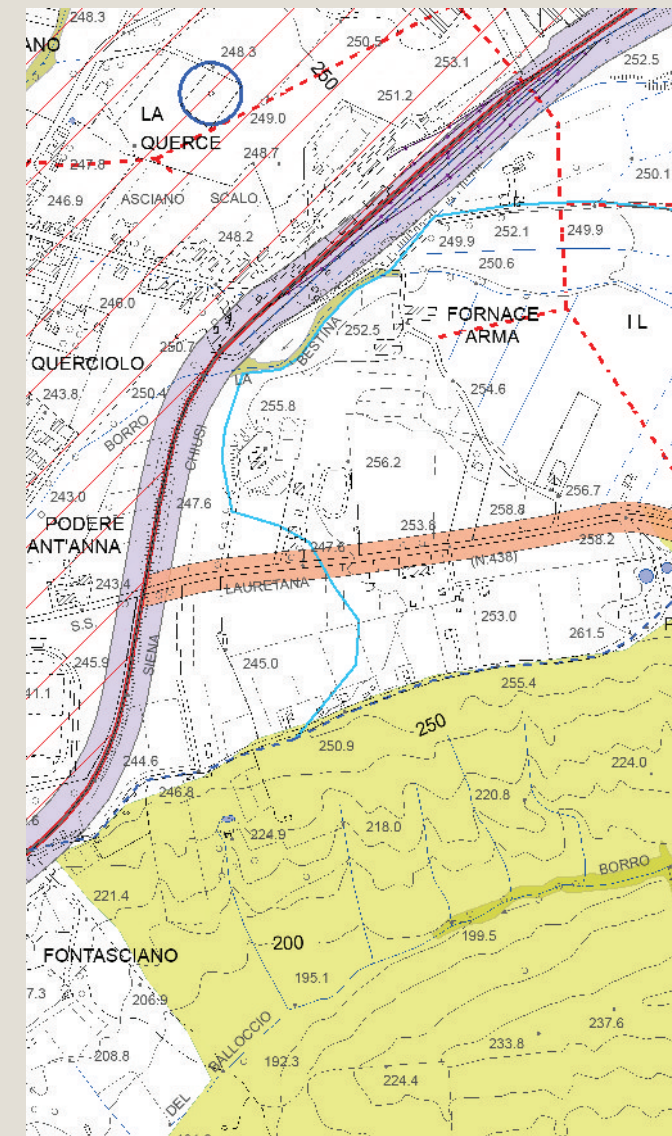



Tavola QC 10b del PS - Vincoli e Salvaguardie:
Fasce di rispetto e altri vincoli



Analisi ricognitiva delle tavole di Progetto del PS

Toponimo n.i.

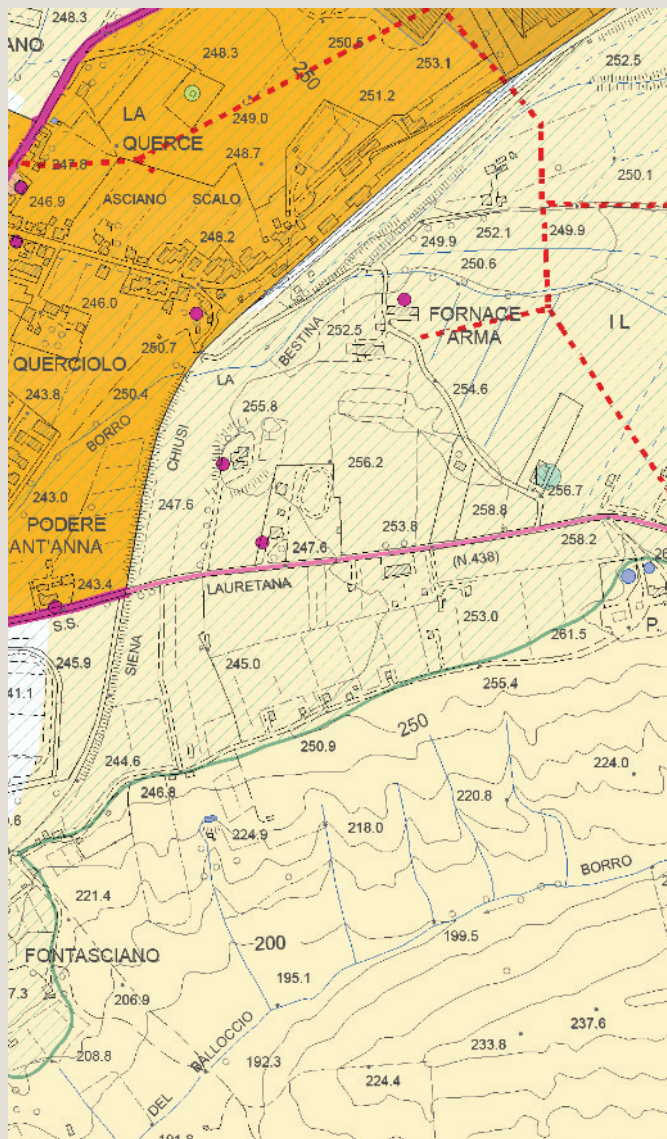


Tavola P03 del PS - Carta delle Criticità

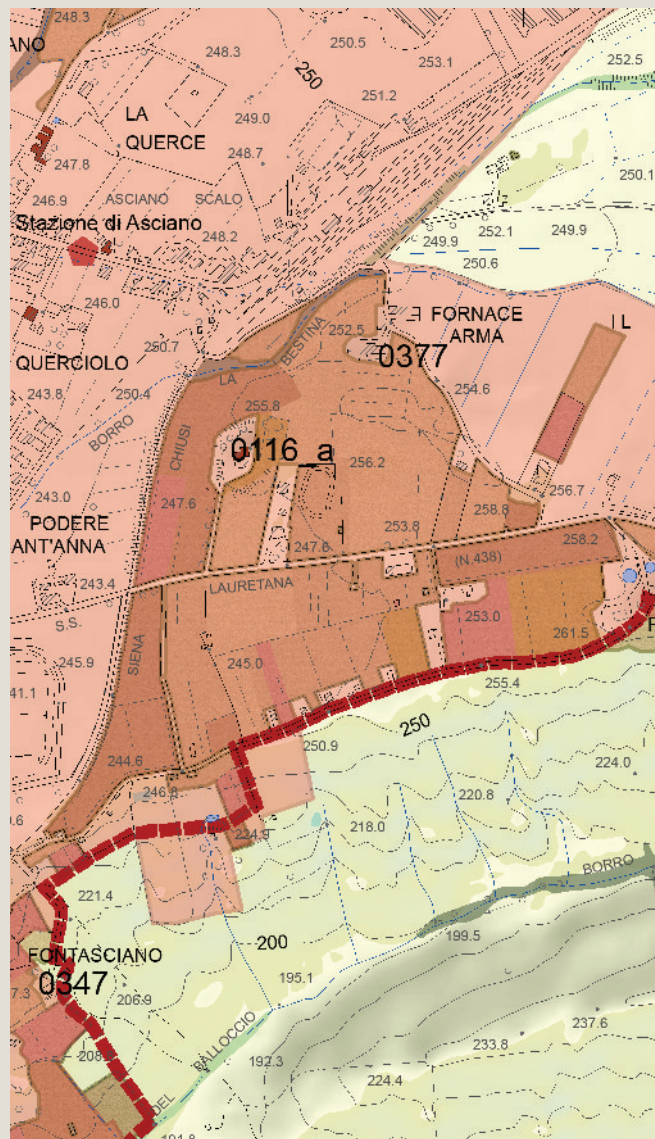


Tavola P04 del PS - Carta delle Invarianti Strutturali

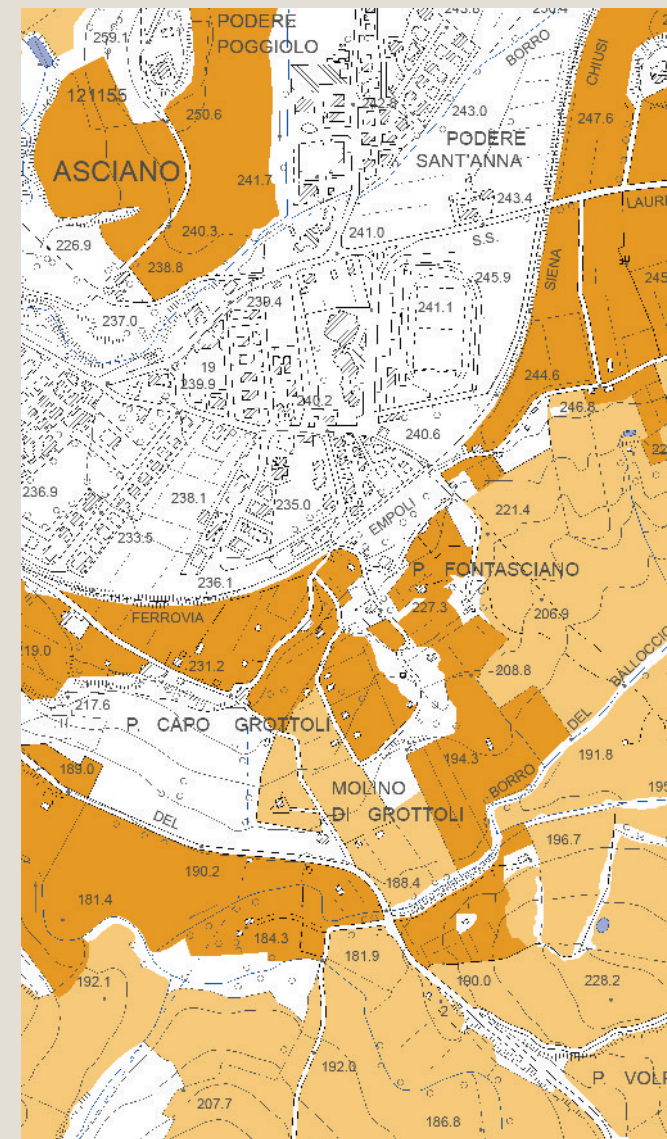


Tavola P05 del PS - Carta delle Tessiture Agrarie



Individuazione del morfotipo insediativo e analisi diacronica da ortofoto

Toponimo n.i.

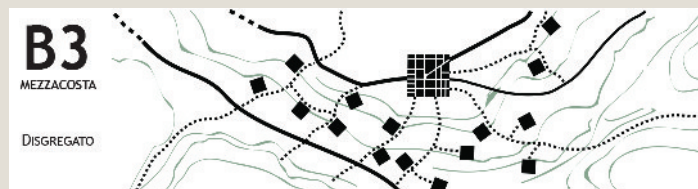
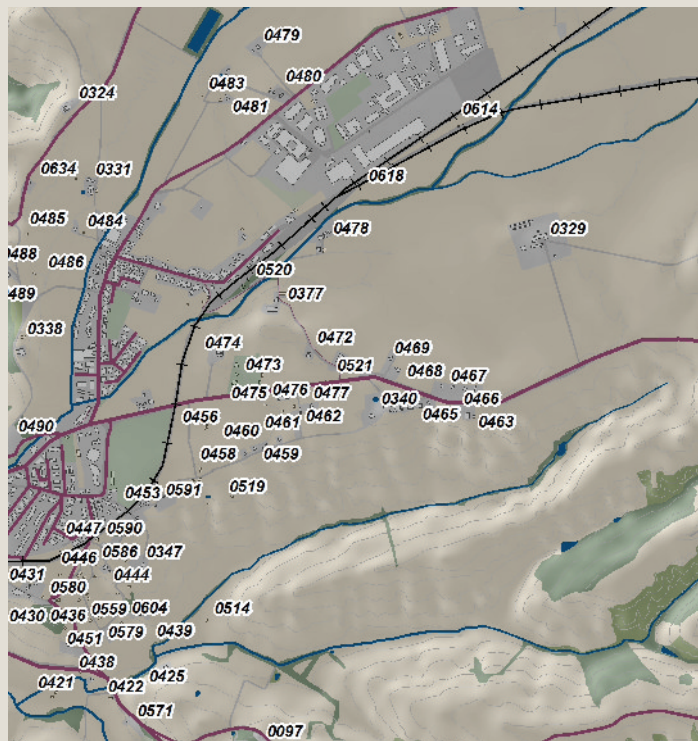
Tipologia insediativa

edificato in posizione di fondovalle

→ **edificato in posizione di pedecolle**

edificato in posizione di mezzacosta

edificato in posizione di crinale



Schema morfotipo



Ortofoto 1954




Ortofoto 1978



Ortofoto 1988

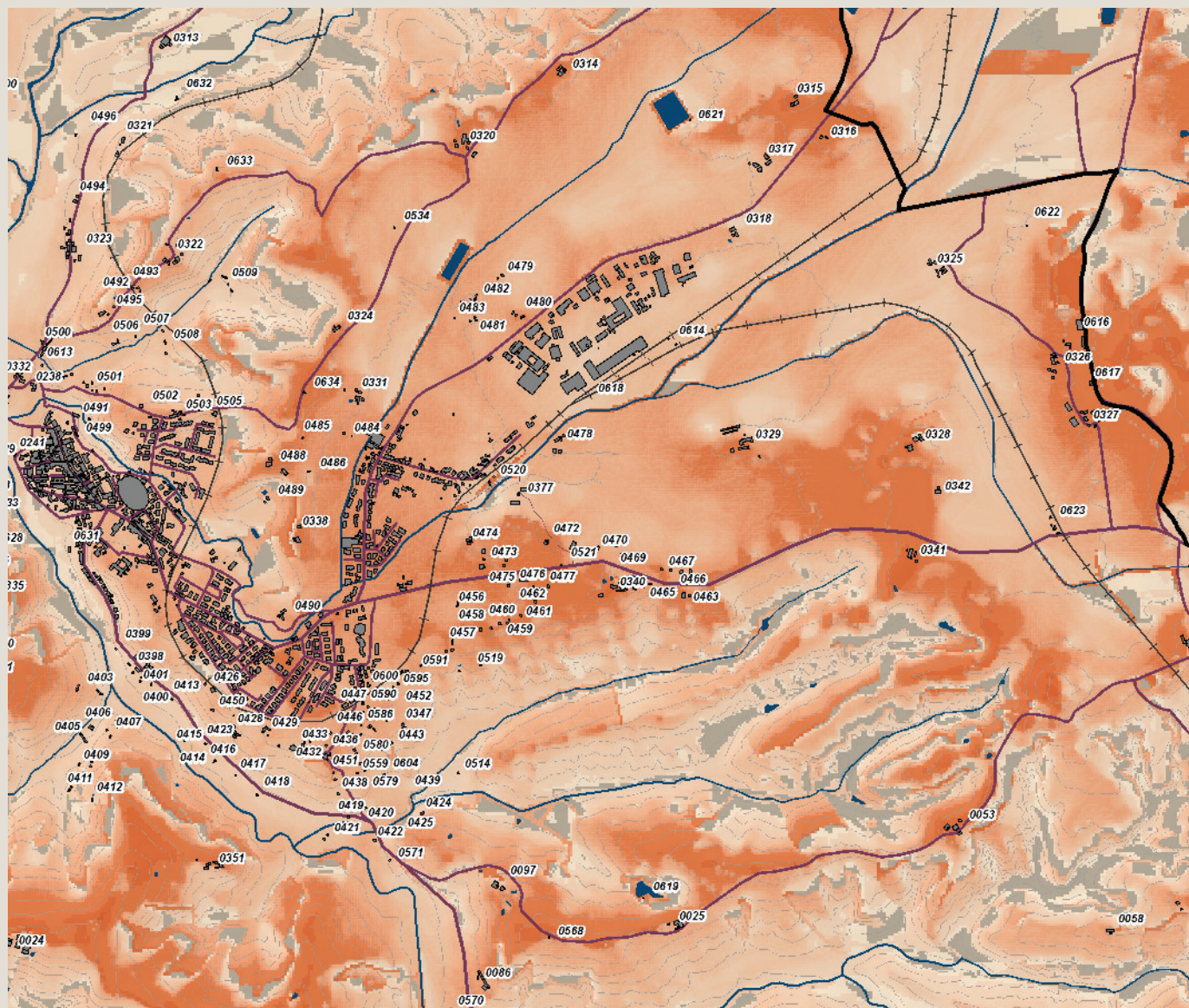


Ortofoto 2013

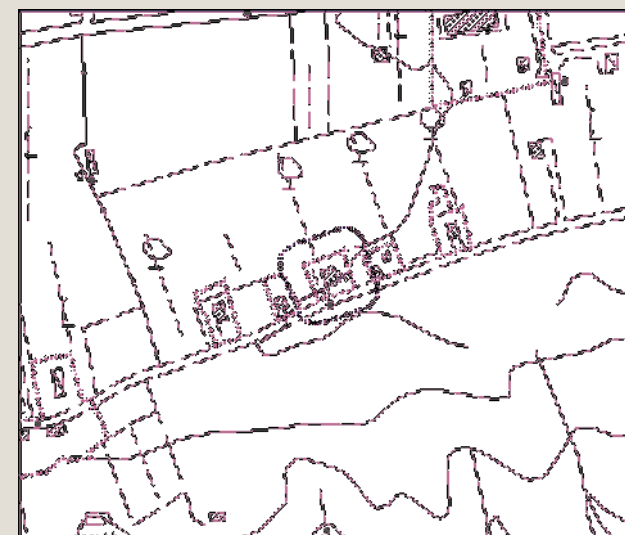


Caratteri percettivi ed individuazione dell'area di pertinenza

Toponimo n.i.




Carta della Intervisibilità



Individuazione dell'area di pertinenza e della zona cuscinetto di 15 metri su base CTR 10k. Scala 1:5.000

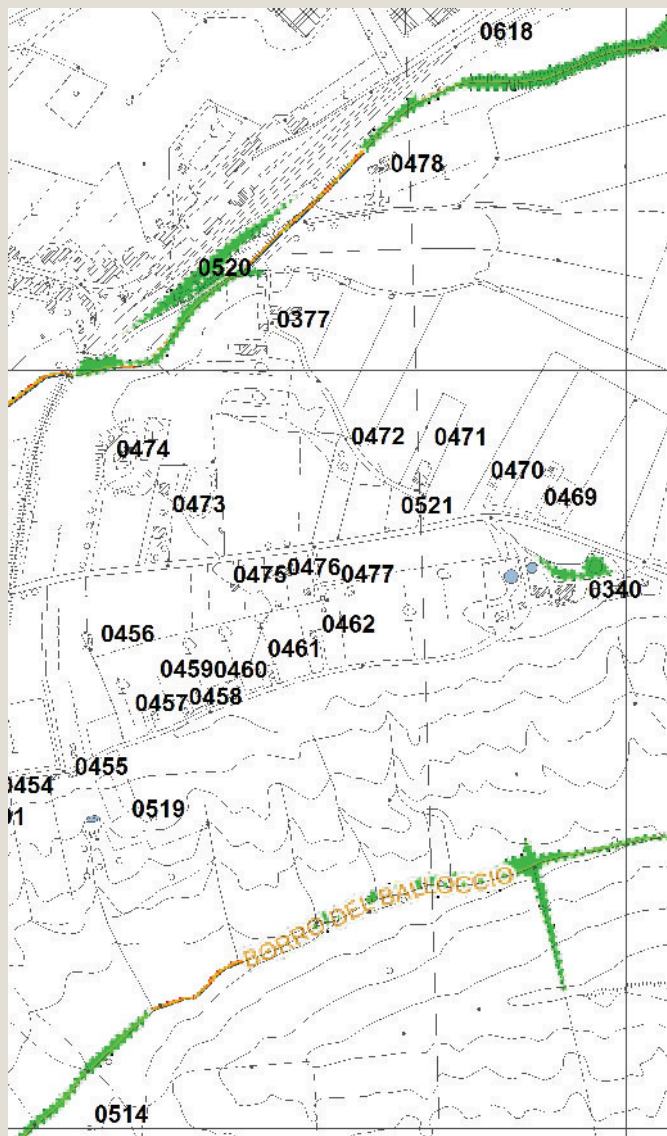


Veduta a volo d'uccello dell'area di pertinenza



Analisi ricognitiva della vincolistica

Toponimo n.i.



Vincoli e salvaguardie del PIT con valenza di PPR

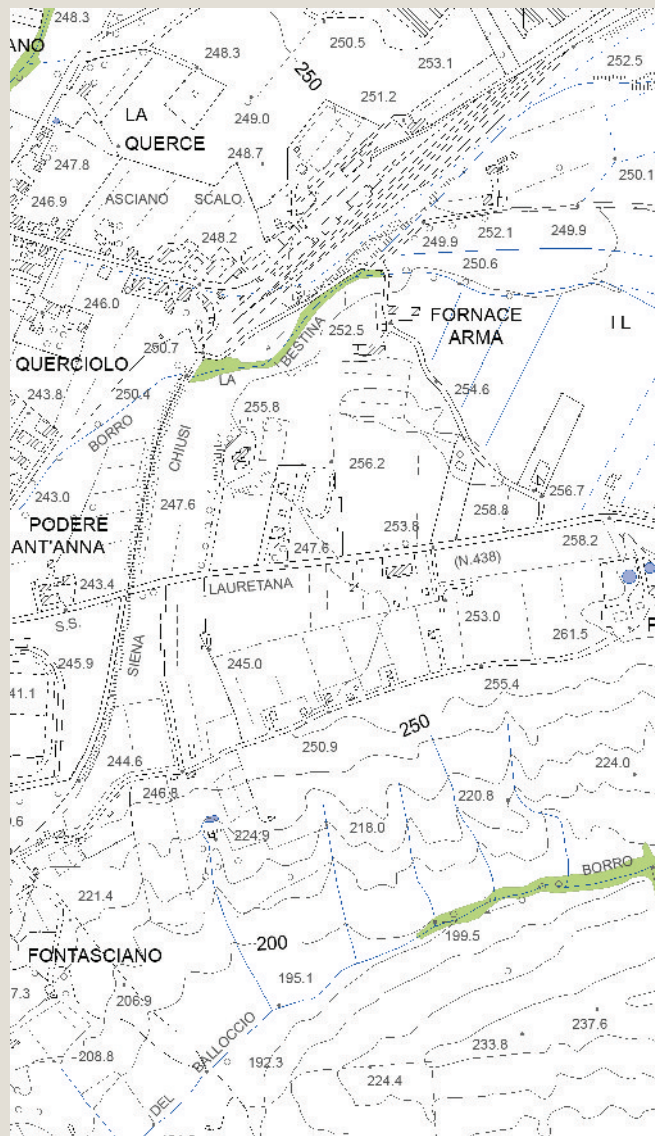


Tavola QC 10a del PS - Vincoli e Salvaguardie: Paesaggio, beni culturali e aree protette

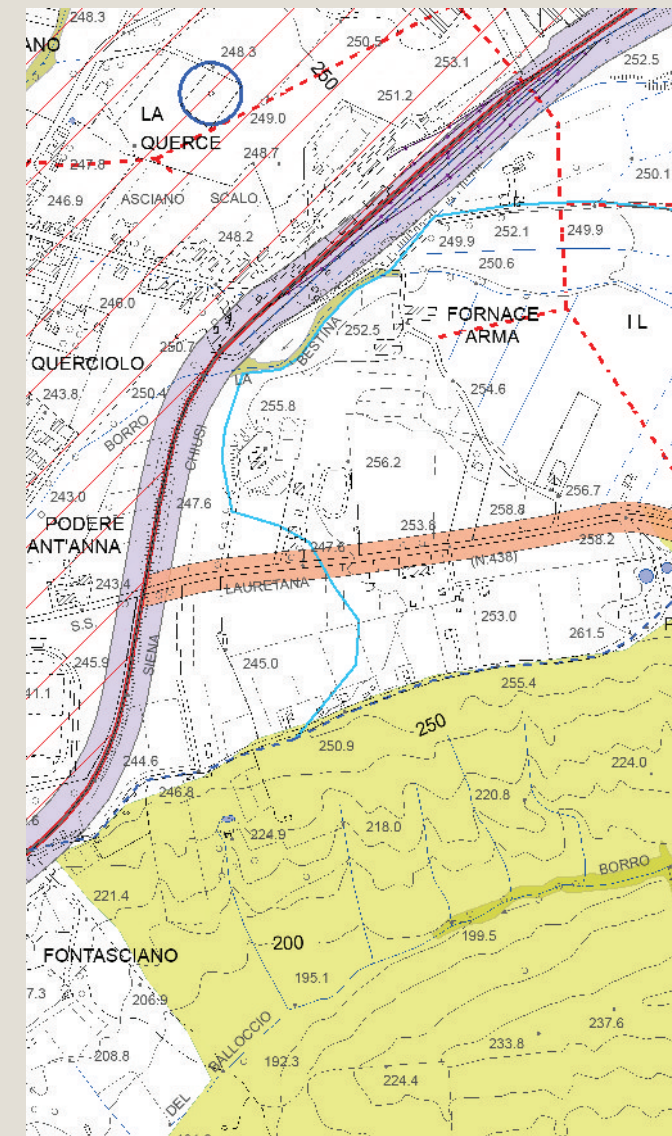



Tavola QC 10b del PS - Vincoli e Salvaguardie: Fasce di rispetto e altri vincoli



Analisi ricognitiva delle tavole di Progetto del PS

Toponimo n.i.

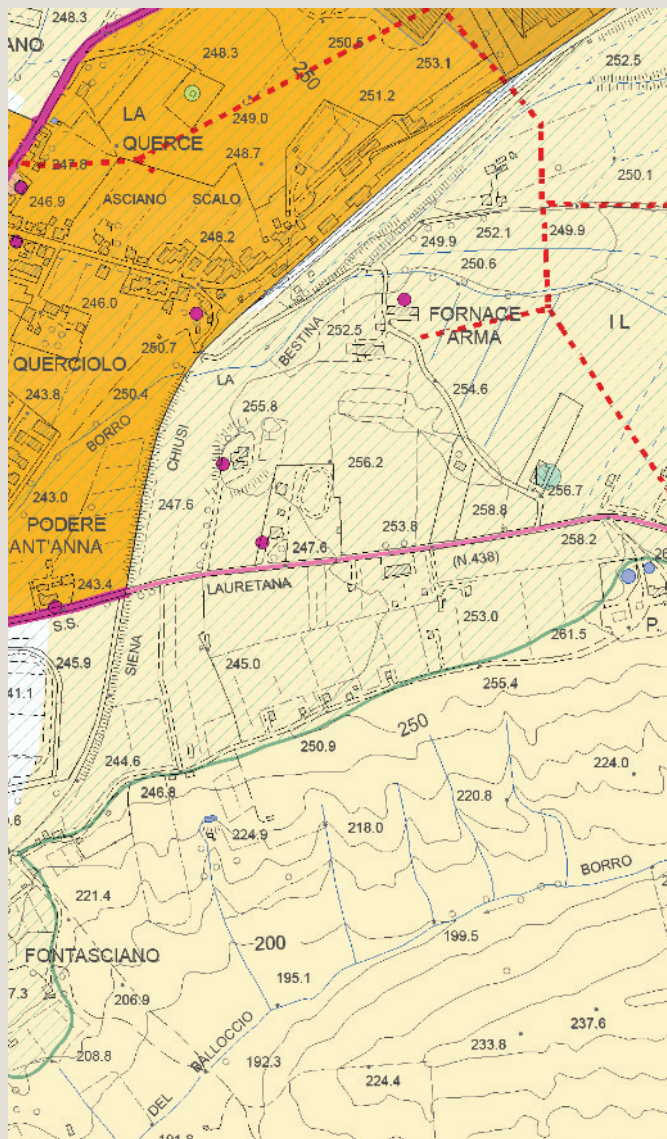


Tavola P03 del PS - Carta delle Criticità

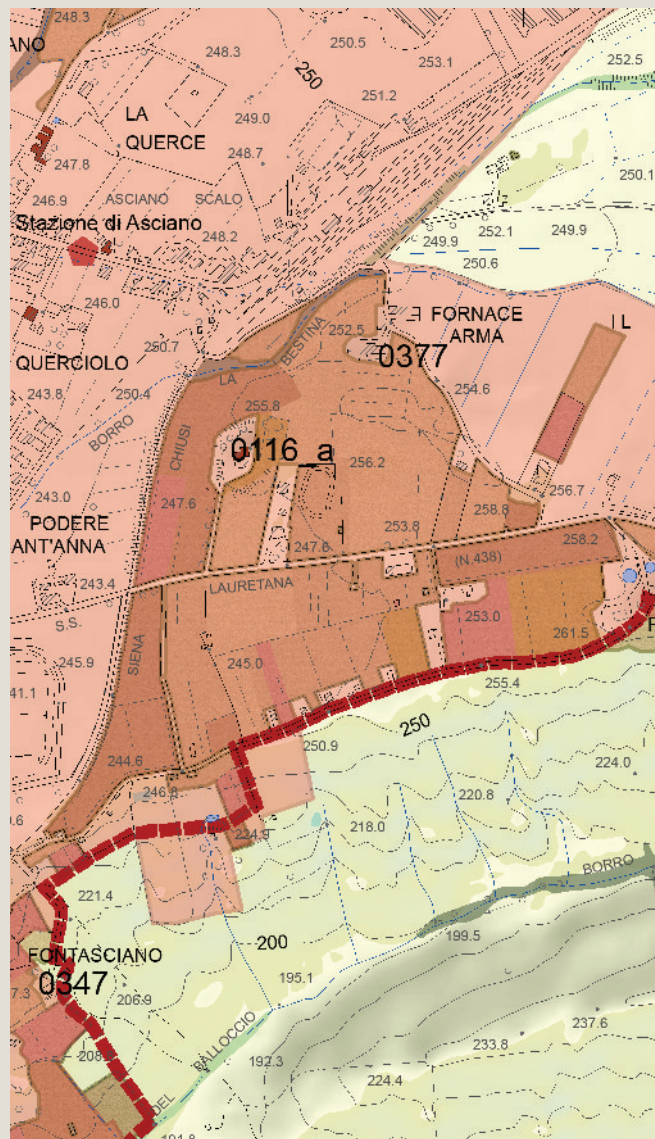


Tavola P04 del PS - Carta delle Invarianti Strutturali

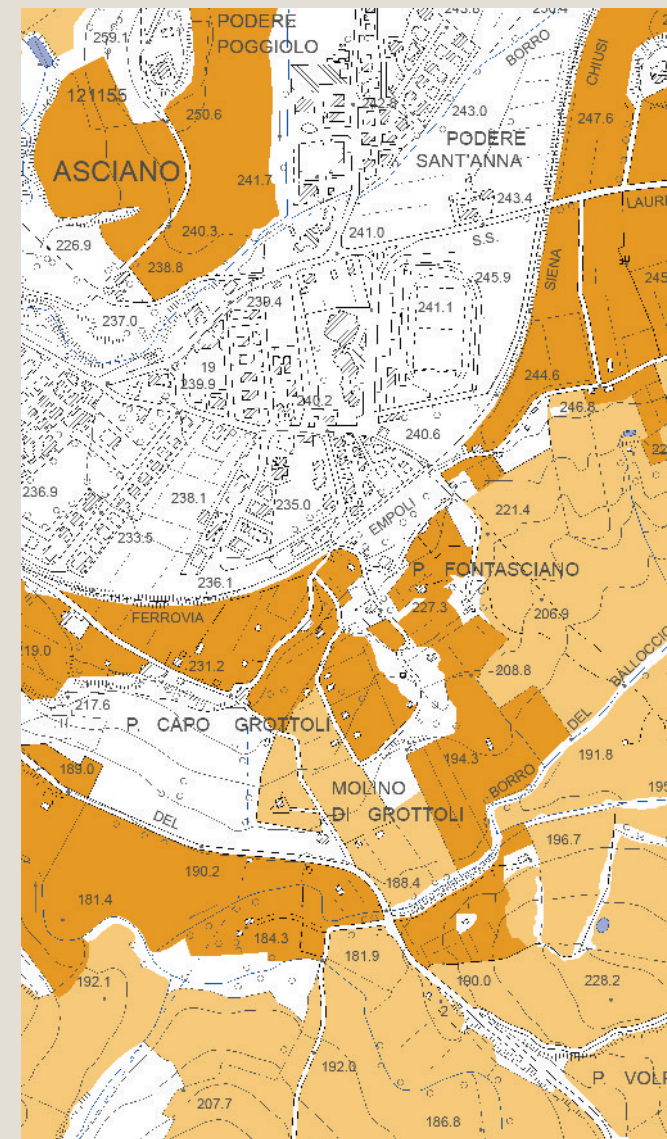



Tavola P05 del PS - Carta delle Tessiture Agrarie



Individuazione del morfotipo insediativo e analisi diacronica da ortofoto

Toponimo n.i.

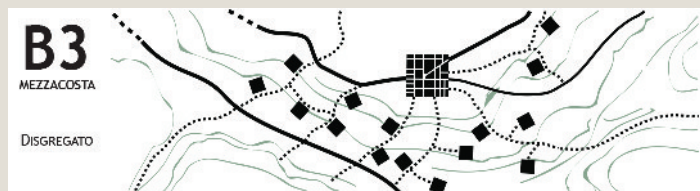
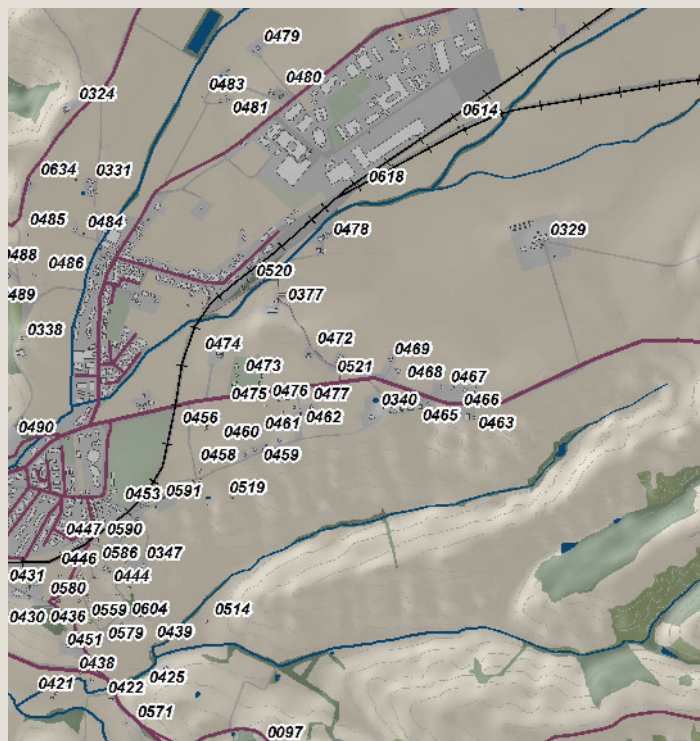
Tipologia insediativa

edificato in posizione di fondovalle

➔ **edificato in posizione di pedecolle**

edificato in posizione di mezzacosta

edificato in posizione di crinale



Schema morfotipo



Ortofoto 1954




Ortofoto 1978



Ortofoto 1988

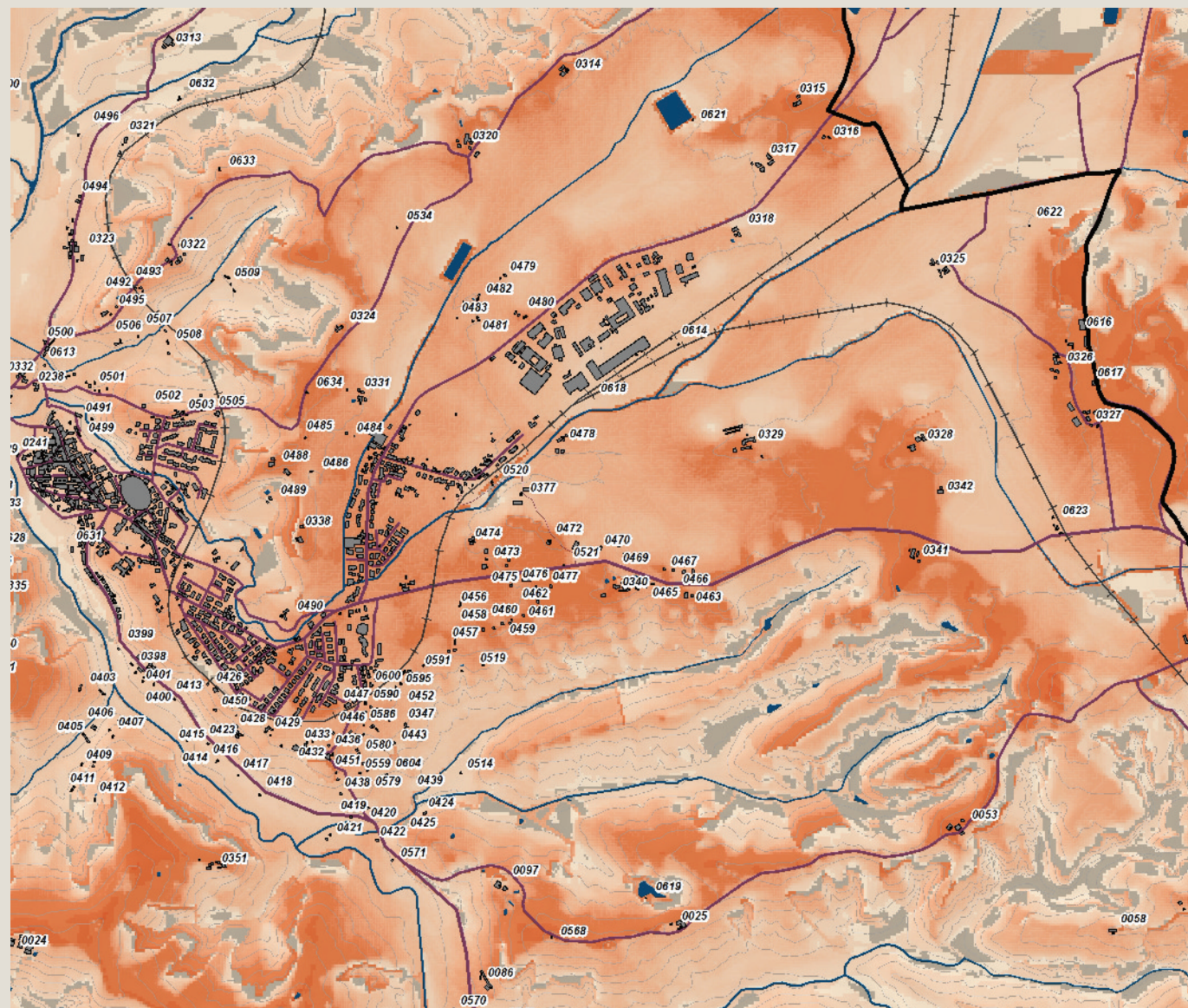


Ortofoto 2013



Caratteri percettivi ed individuazione dell'area di pertinenza

Toponimo n.i.



Carta della Intervisibilità



Individuazione dell'area di pertinenza e della zona cuscinetto di 15 metri su base CTR 10k. Scala 1:5.000

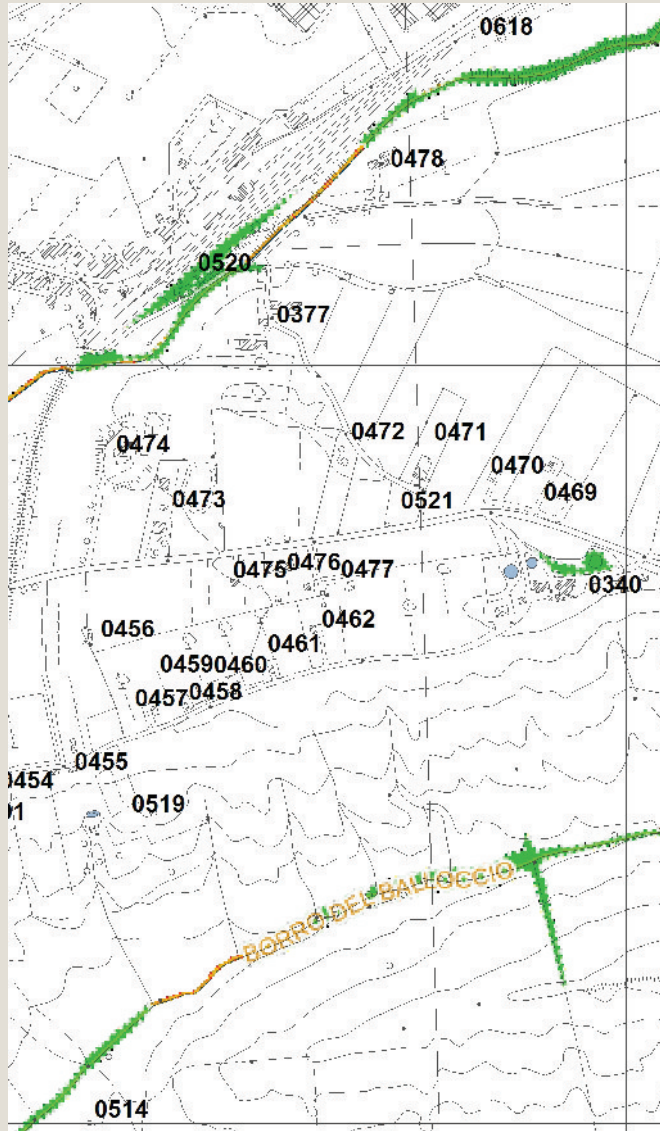


Veduta a volo d'uccello dell'area di pertinenza



Analisi ricognitiva della vincolistica

Toponimo n.i.



Vincoli e salvaguardie del PIT con valenza di PPR

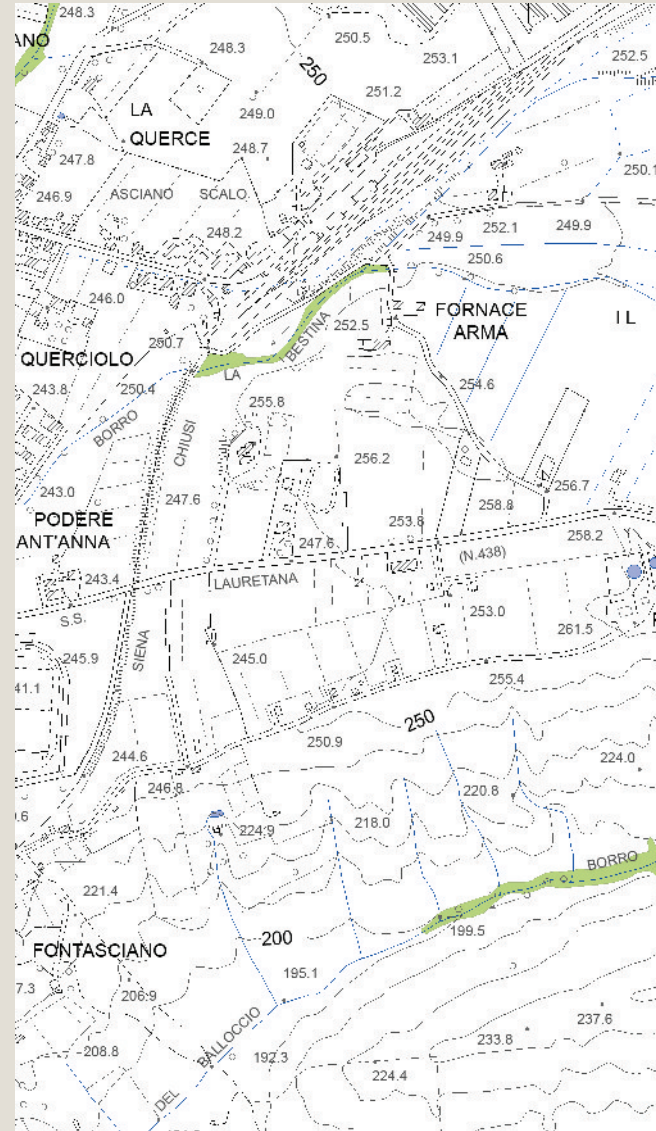


Tavola QC 10a del PS - Vincoli e Salvaguardie:
Paesaggio, beni culturali e aree protette

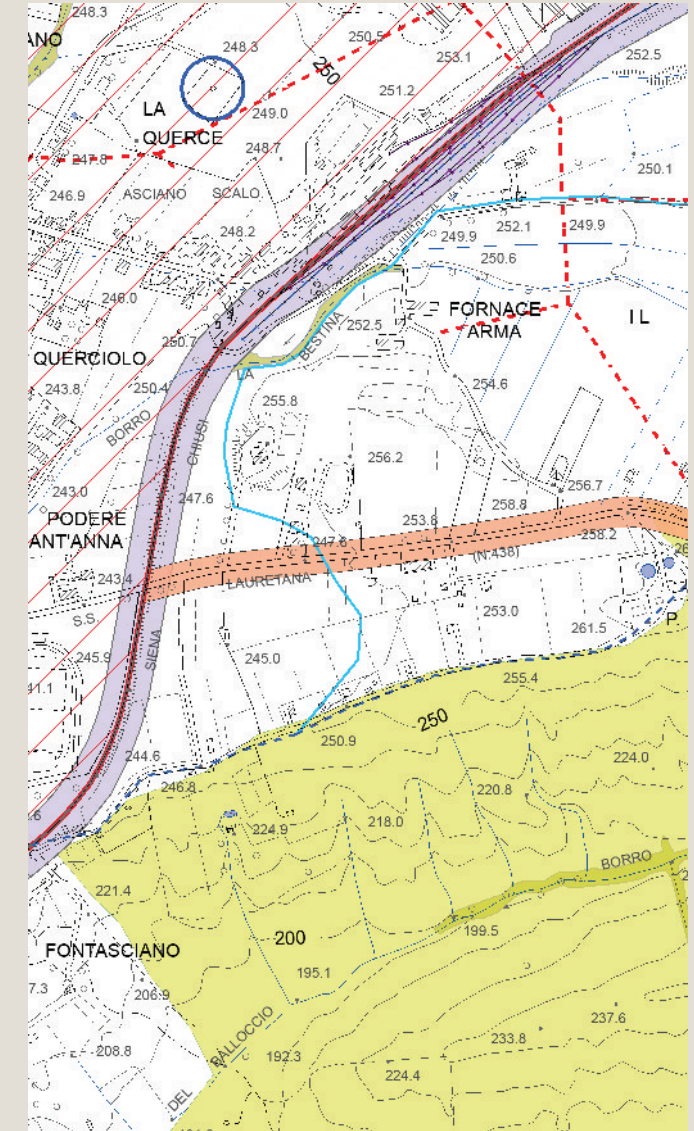


Tavola QC 10b del PS - Vincoli e Salvaguardie:
Fasce di rispetto e altri vincoli



Analisi ricognitiva delle tavole di Progetto del PS

Toponimo n.i.

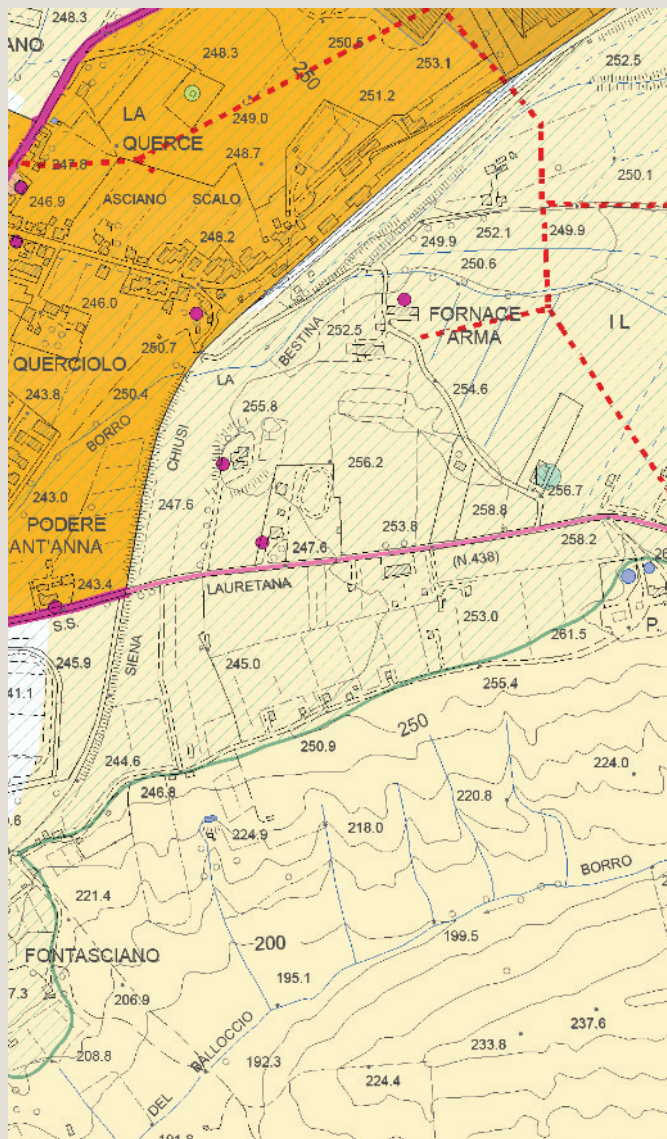


Tavola P03 del PS - Carta delle Criticità

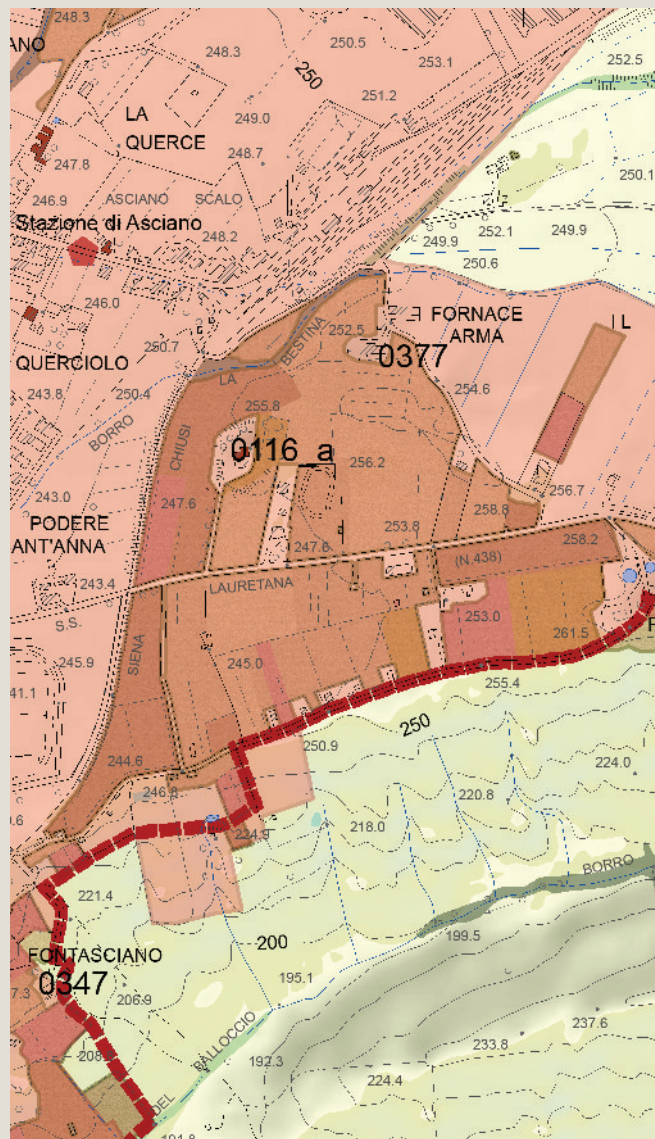


Tavola P04 del PS - Carta delle Invarianti Strutturali

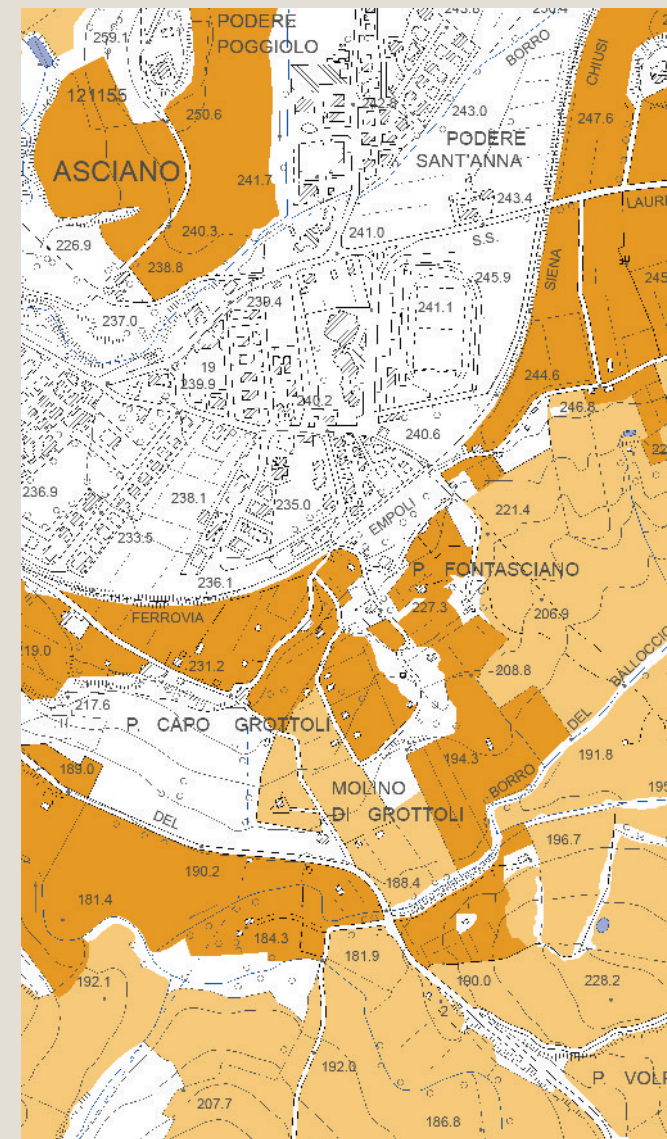


Tavola P05 del PS - Carta delle Tessiture Agrarie

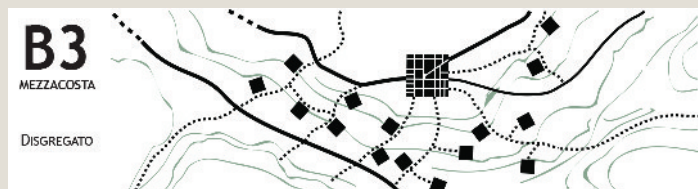
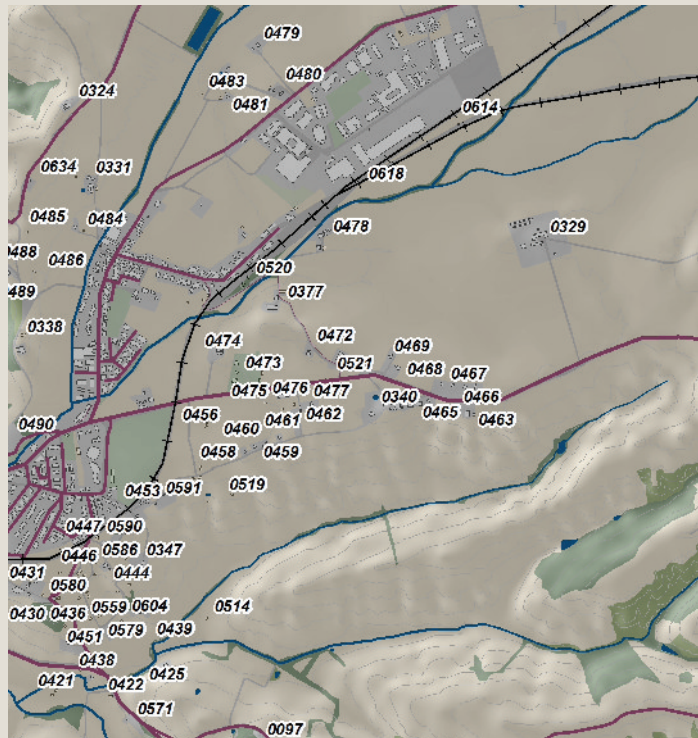


Individuazione del morfotipo insediativo e analisi diacronica da ortofoto


Toponimo n.i.

Tipologia insediativa

- edificato in posizione di fondovalle
- **edificato in posizione di pedecolle**
- edificato in posizione di mezzacosta
- edificato in posizione di crinale



Schema morfotipo



Ortofoto 1954




Ortofoto 1978



Ortofoto 1988

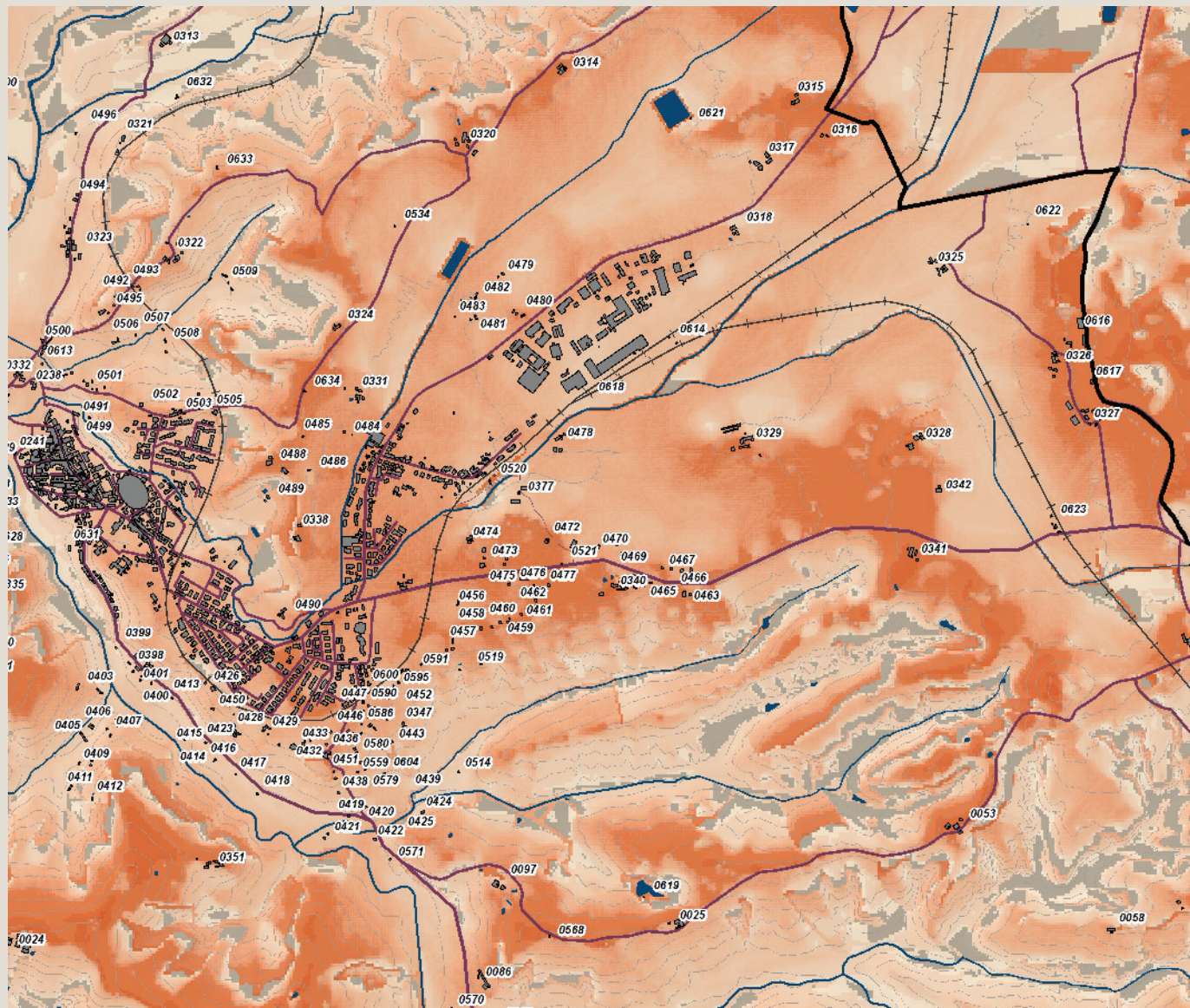


Ortofoto 2013

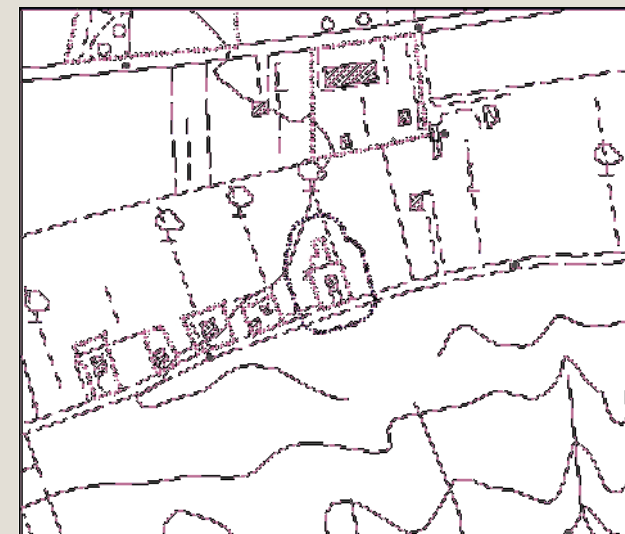


Caratteri percettivi ed individuazione dell'area di pertinenza

Toponimo n.i.




Carta della Intervisibilità



Individuazione dell'area di pertinenza e della zona cuscinetto di 15 metri su base CTR 10k. Scala 1:5.000

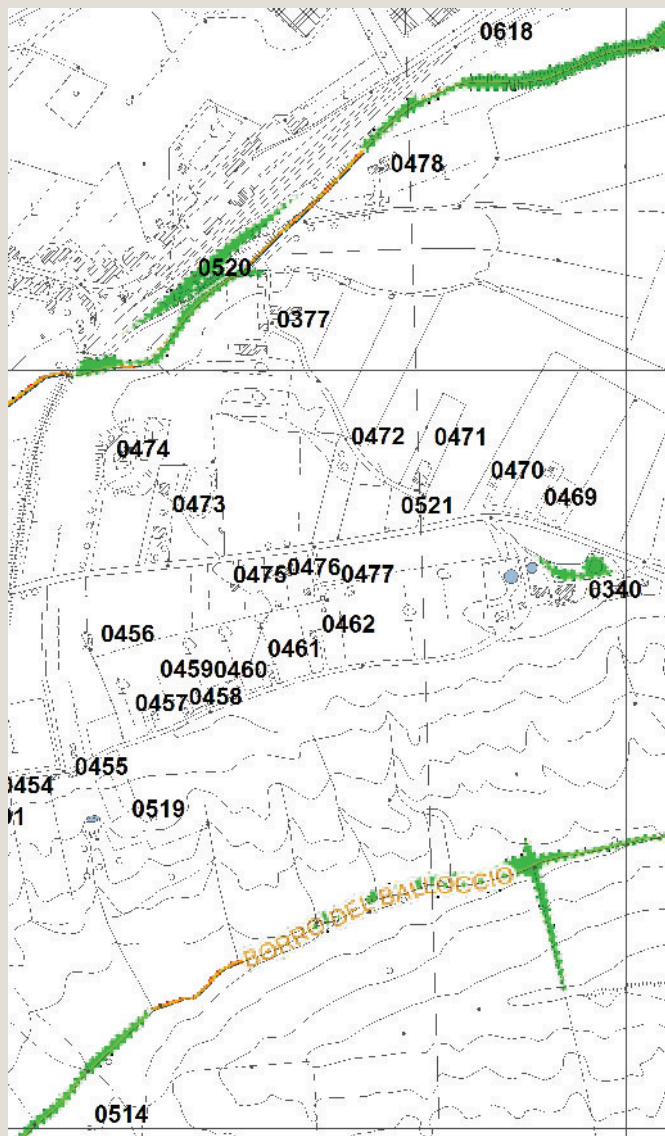


Veduta a volo d'uccello dell'area di pertinenza



Analisi ricognitiva della vincolistica

Toponimo n.i.



Vincoli e salvaguardie del PIT con valenza di PPR

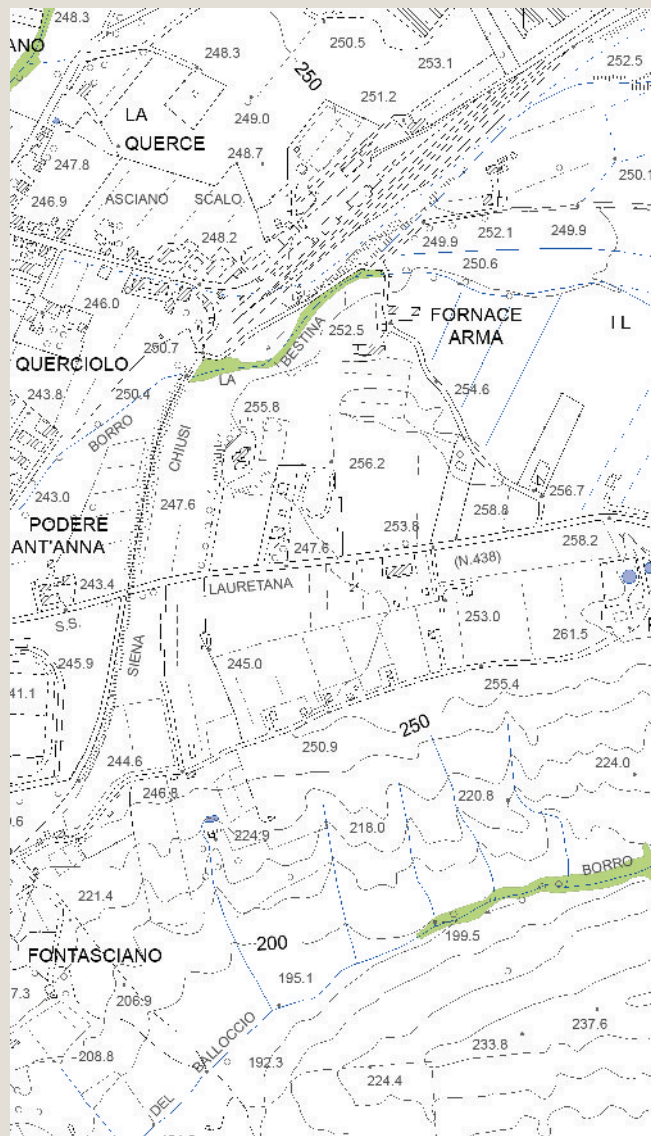


Tavola QC 10a del PS - Vincoli e Salvaguardie: Paesaggio, beni culturali e aree protette

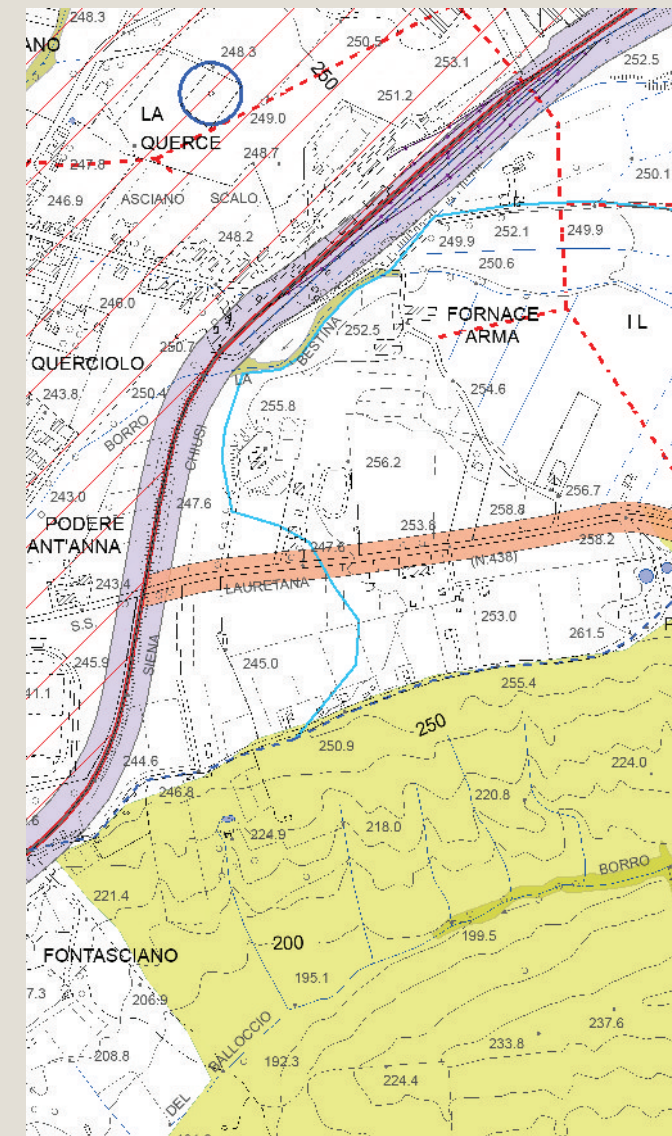



Tavola QC 10b del PS - Vincoli e Salvaguardie: Fasce di rispetto e altri vincoli



Analisi ricognitiva delle tavole di Progetto del PS

Toponimo n.i.

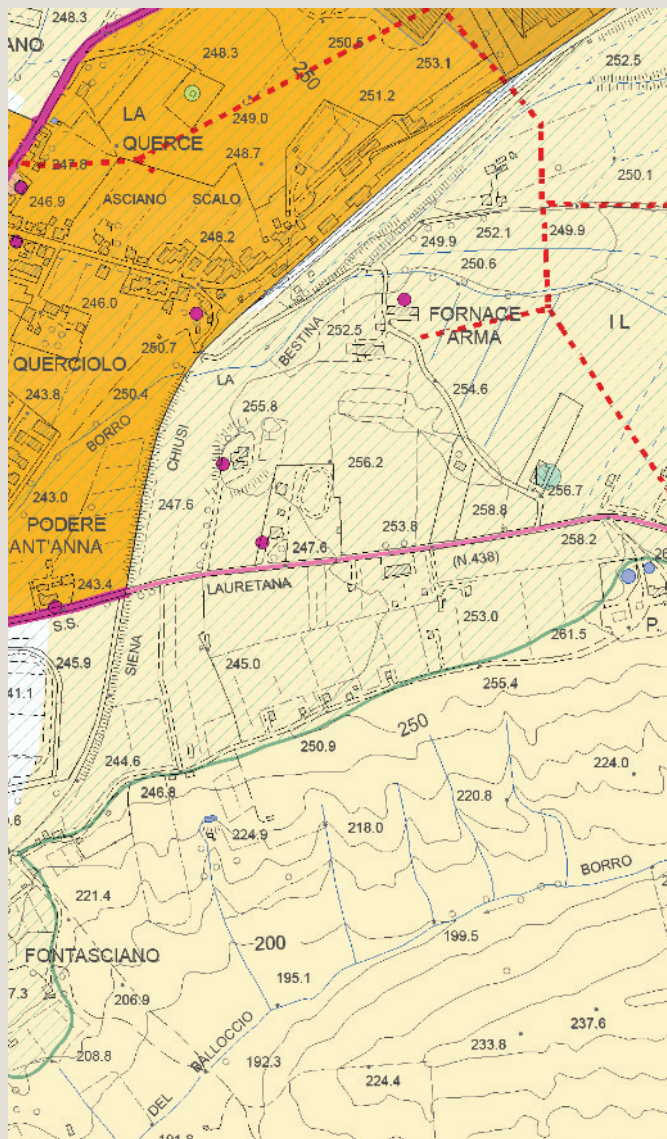


Tavola P03 del PS - Carta delle Criticità

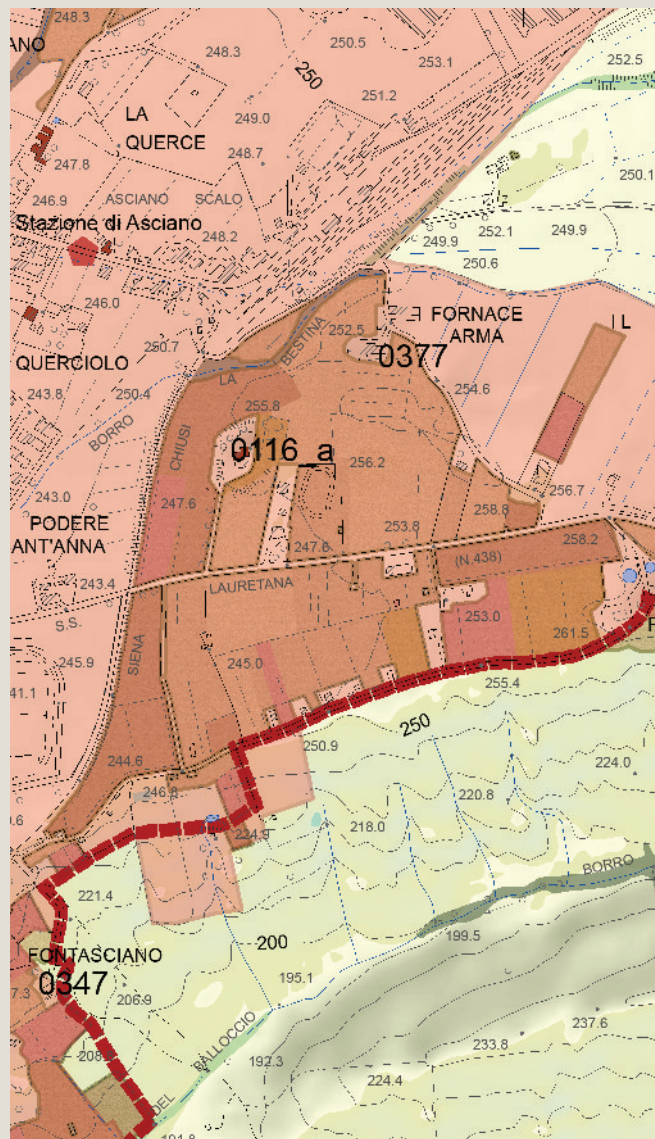


Tavola P04 del PS - Carta delle Invarianti Strutturali

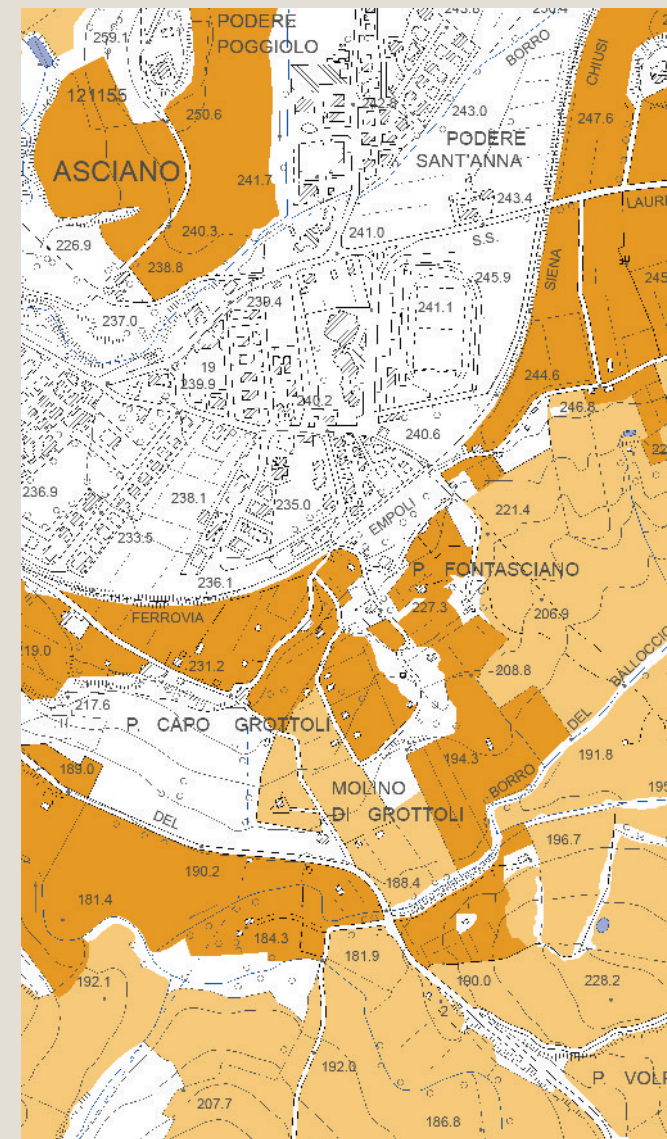



Tavola P05 del PS - Carta delle Tessiture Agrarie



Individuazione del morfotipo insediativo e analisi diacronica da ortofoto

Toponimo n.i.

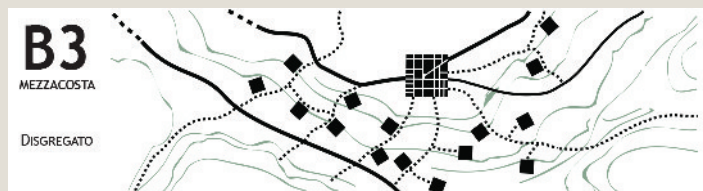
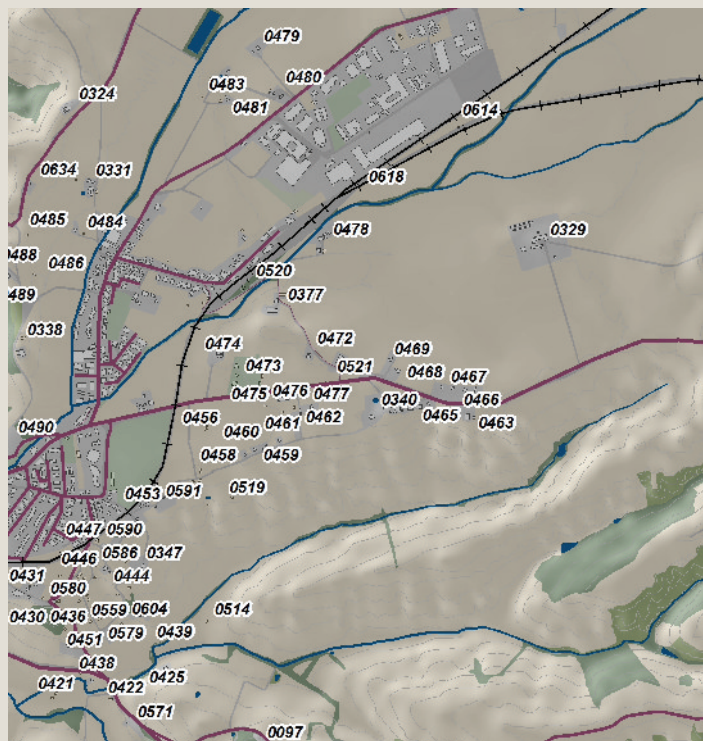
Tipologia insediativa

edificato in posizione di fondovalle

→ **edificato in posizione di pedecolle**

edificato in posizione di mezzacosta

edificato in posizione di crinale



Schema morfotipo



Ortofoto 1954




Ortofoto 1978



Ortofoto 1988

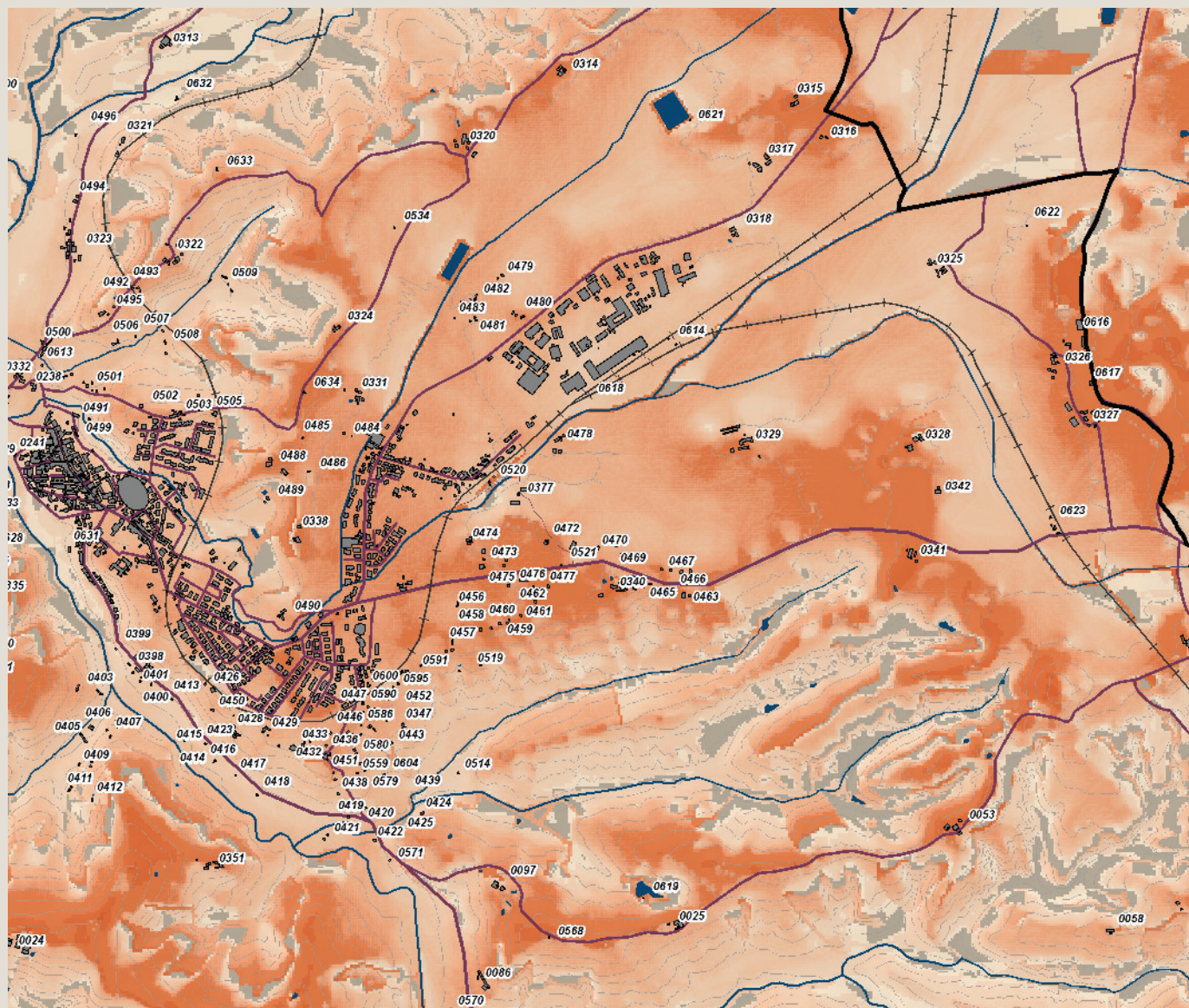


Ortofoto 2013

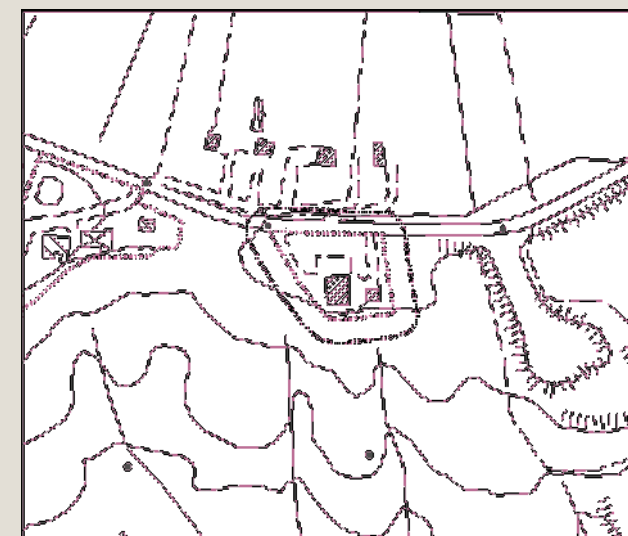


Caratteri percettivi ed individuazione dell'area di pertinenza


Toponimo n.i.




Carta della Intervisibilità



Individuazione dell'area di pertinenza e della zona cuscinetto di 15 metri su base CTR 10k. Scala 1:5.000

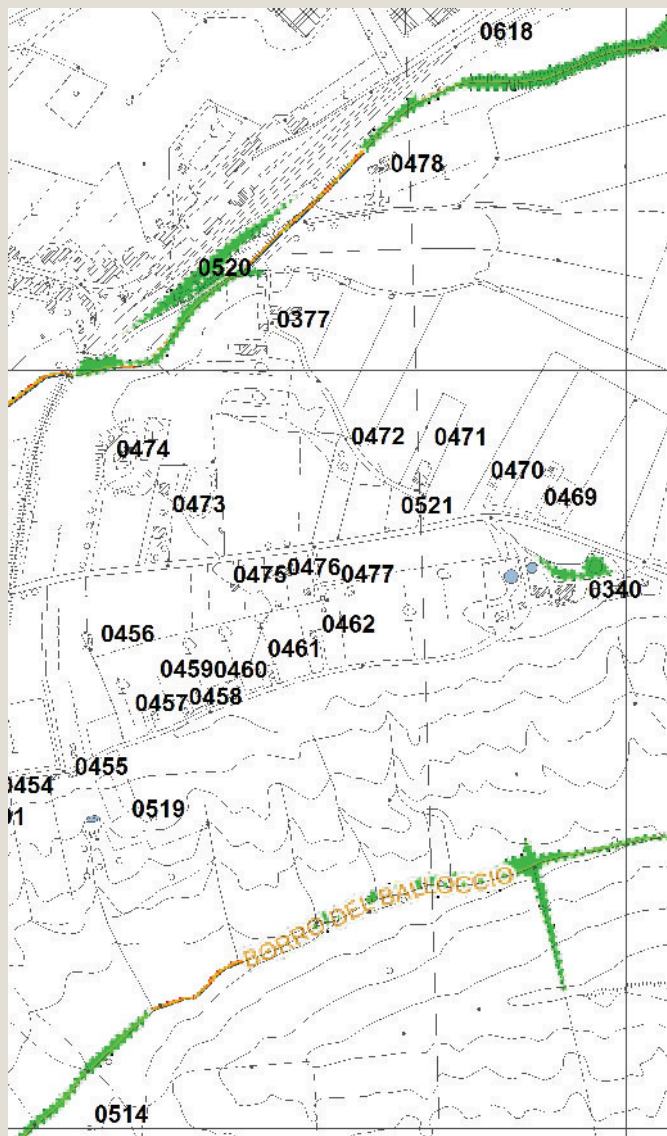


Veduta a volo d'uccello dell'area di pertinenza



Analisi ricognitiva della vincolistica

Toponimo n.i.



Vincoli e salvaguardie del PIT con valenza di PPR

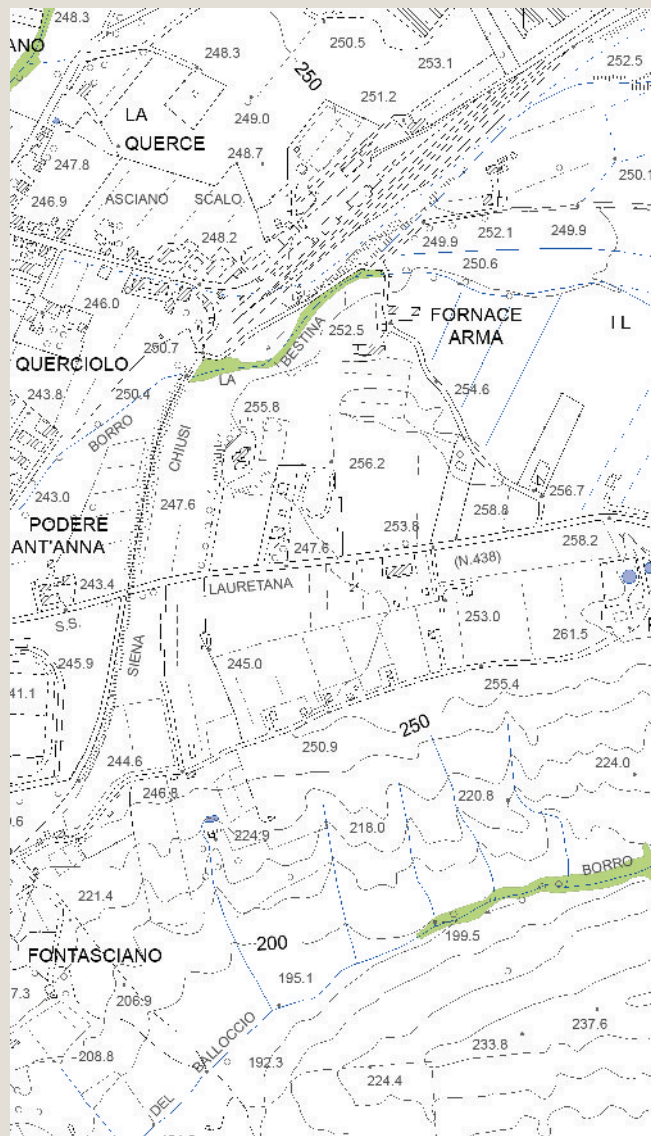


Tavola QC 10a del PS - Vincoli e Salvaguardie:
Paesaggio, beni culturali e aree protette

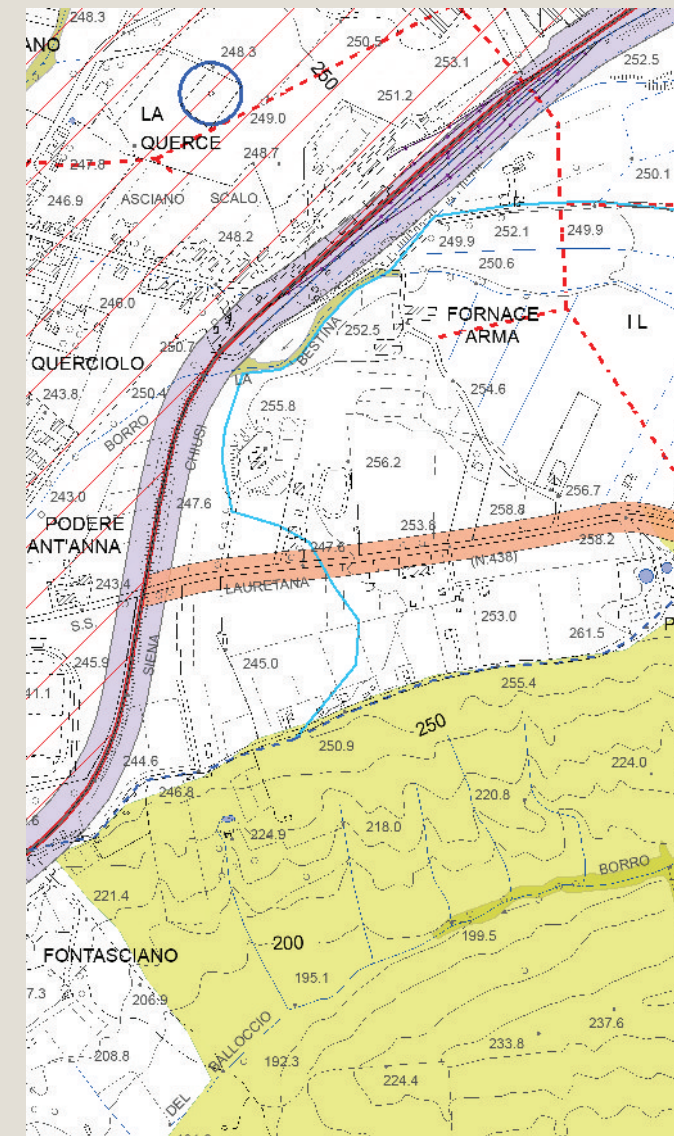
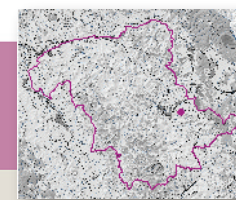


Tavola QC 10b del PS - Vincoli e Salvaguardie:
Fasce di rispetto e altri vincoli



Analisi ricognitiva delle tavole di Progetto del PS

Toponimo n.i.

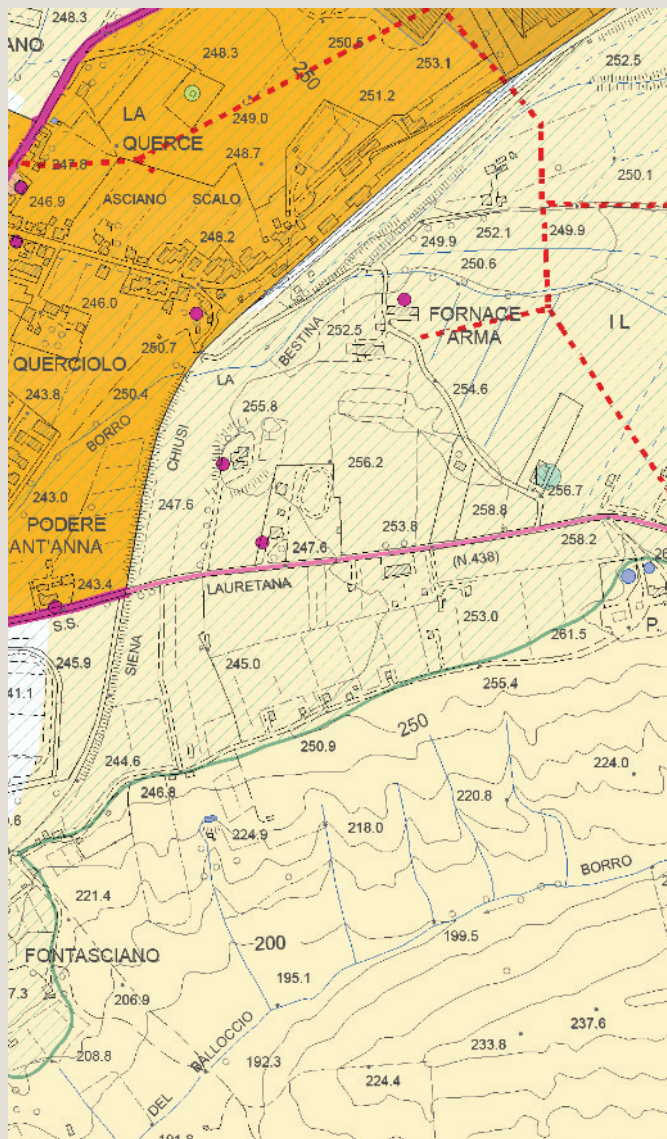


Tavola P03 del PS - Carta delle Criticità

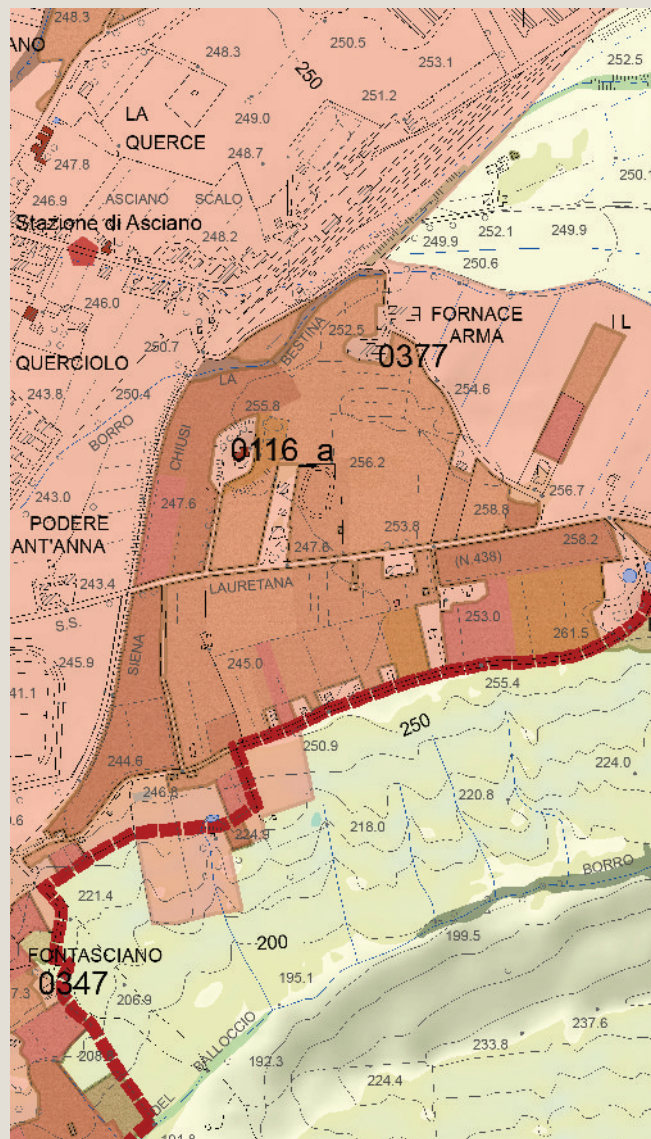


Tavola P04 del PS - Carta delle Invarianti Strutturali

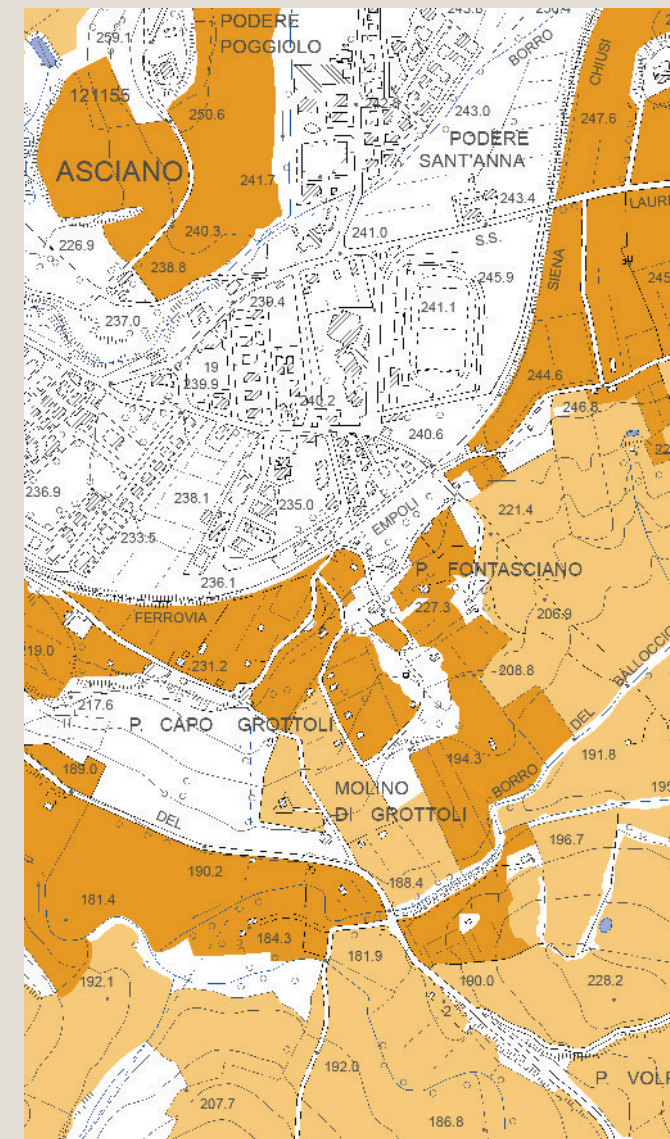



Tavola P05 del PS - Carta delle Tessiture Agrarie



Individuazione del morfotipo insediativo e analisi diacronica da ortofoto

Toponimo n.i.

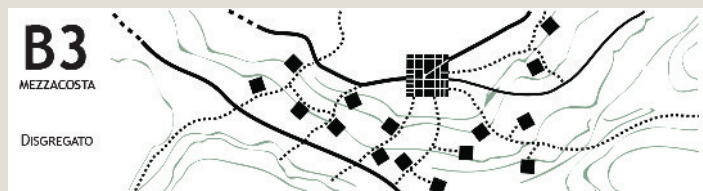
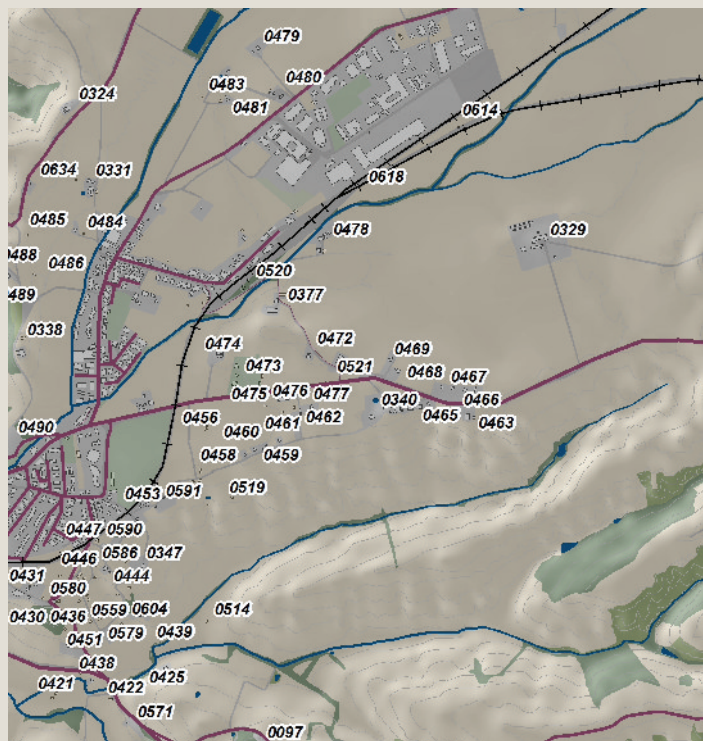
Tipologia insediativa

edificato in posizione di fondovalle

→ **edificato in posizione di pedecolle**

edificato in posizione di mezzacosta

edificato in posizione di crinale




Schema morfotipo



Ortofoto 1954




Ortofoto 1978



Ortofoto 1988

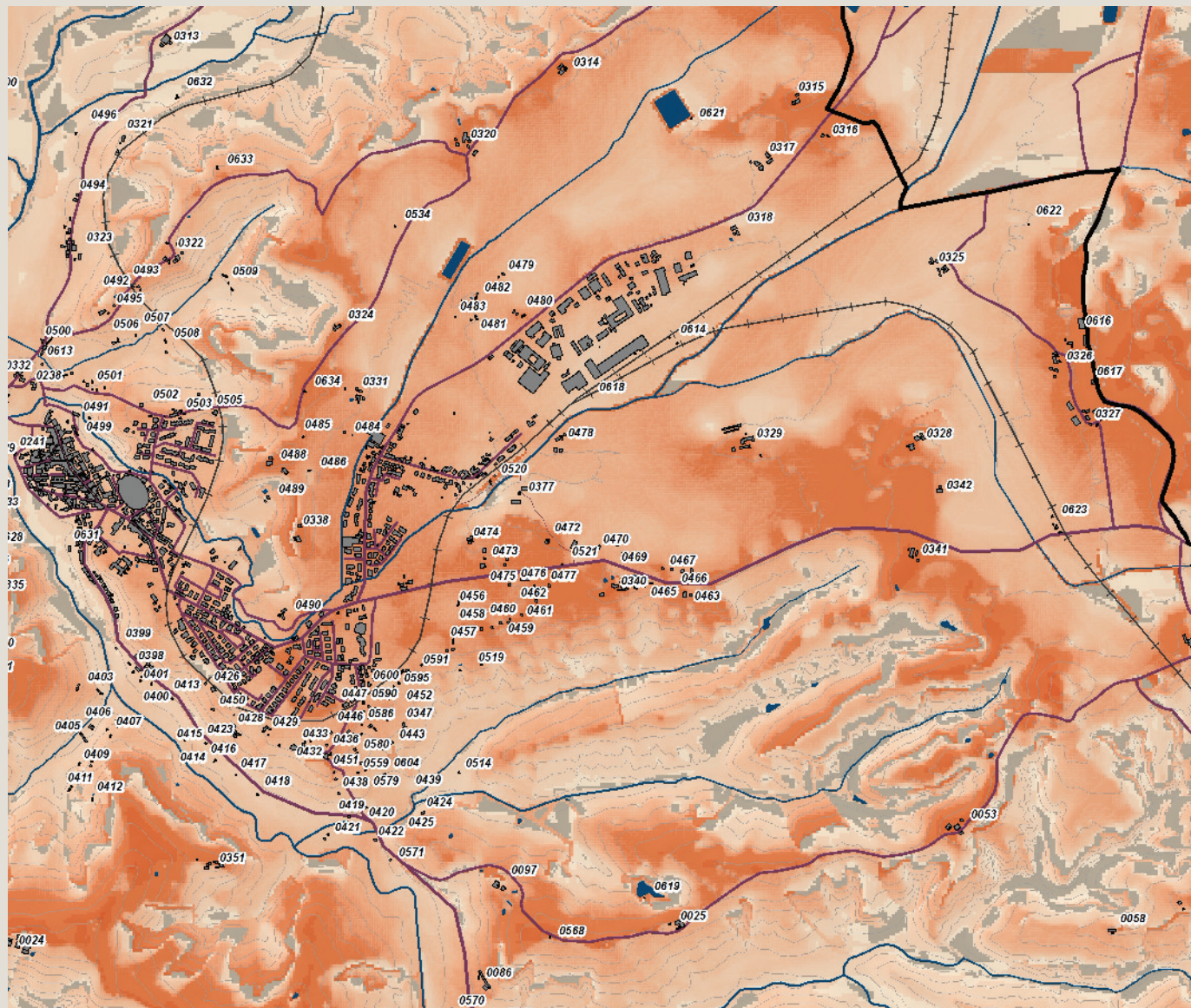


Ortofoto 2013

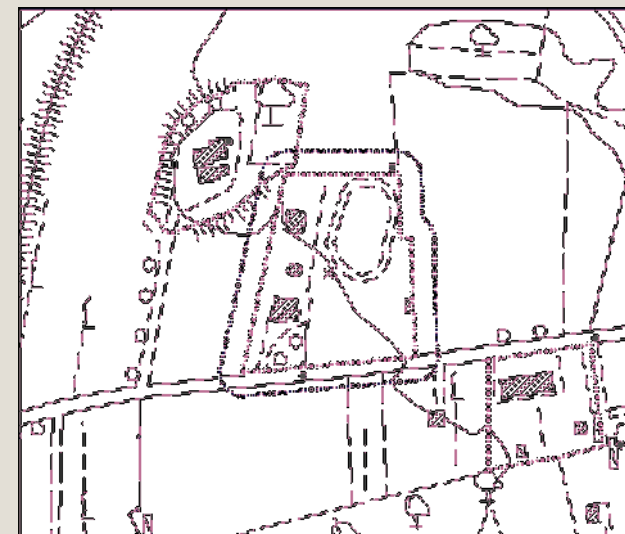


Caratteri percettivi ed individuazione dell'area di pertinenza

Toponimo n.i.




Carta della Intervisibilità



Individuazione dell'area di pertinenza e della zona cuscinetto di 15 metri su base CTR 10k. Scala 1:5.000

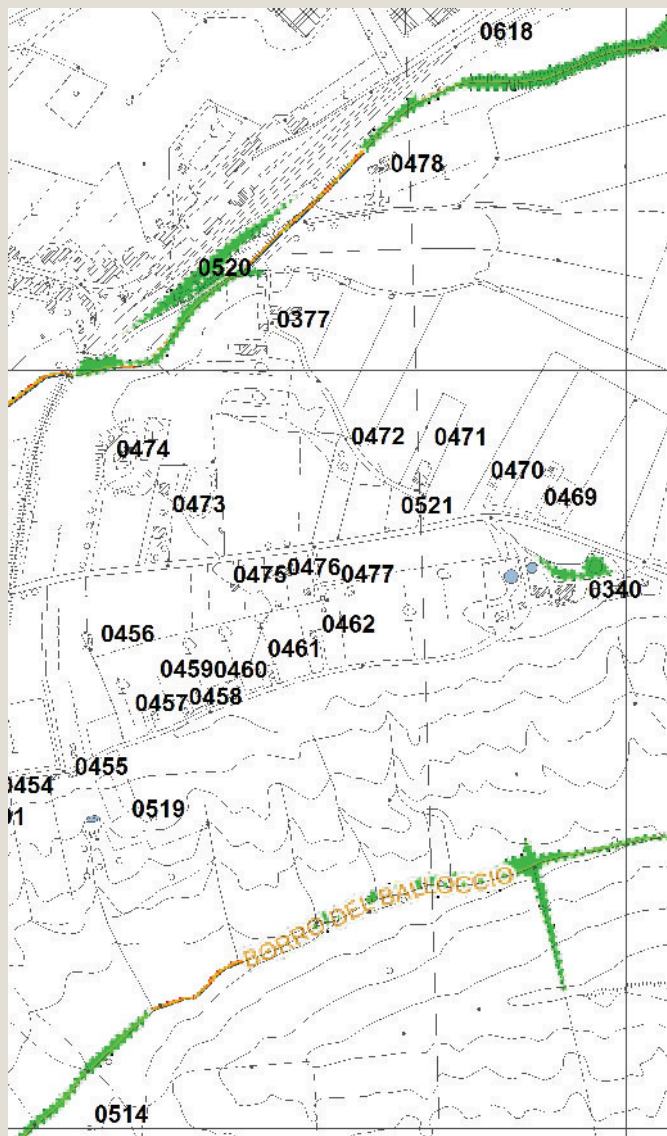


Veduta a volo d'uccello dell'area di pertinenza



Analisi ricognitiva della vincolistica

Toponimo n.i.



Vincoli e salvaguardie del PIT con valenza di PPR

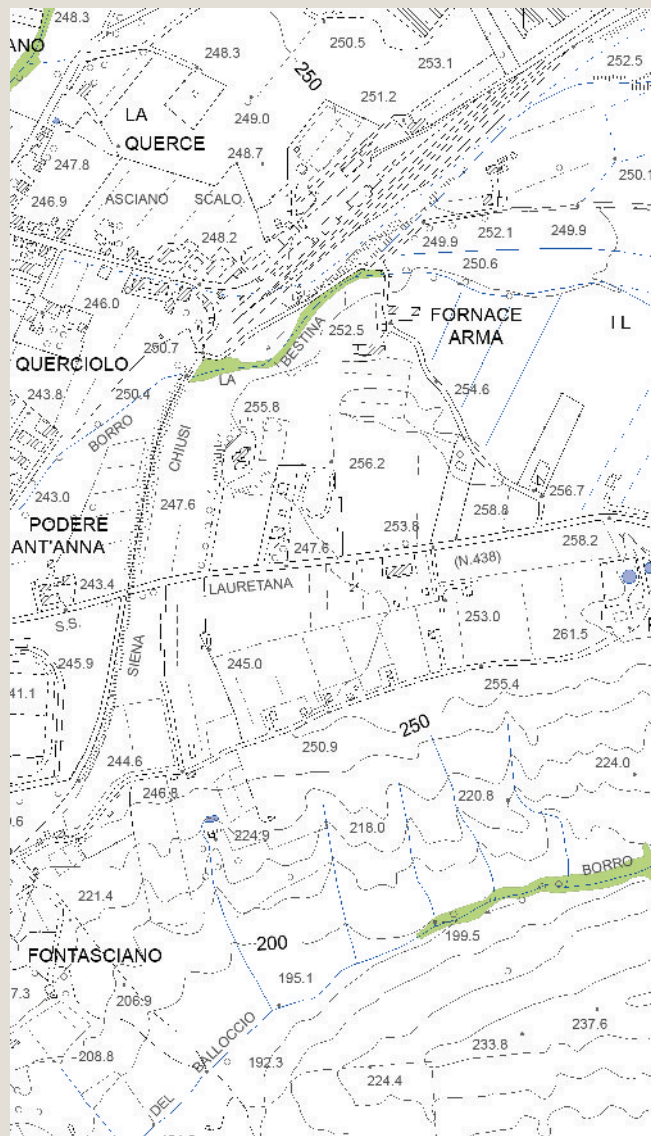


Tavola QC 10a del PS - Vincoli e Salvaguardie:
Paesaggio, beni culturali e aree protette

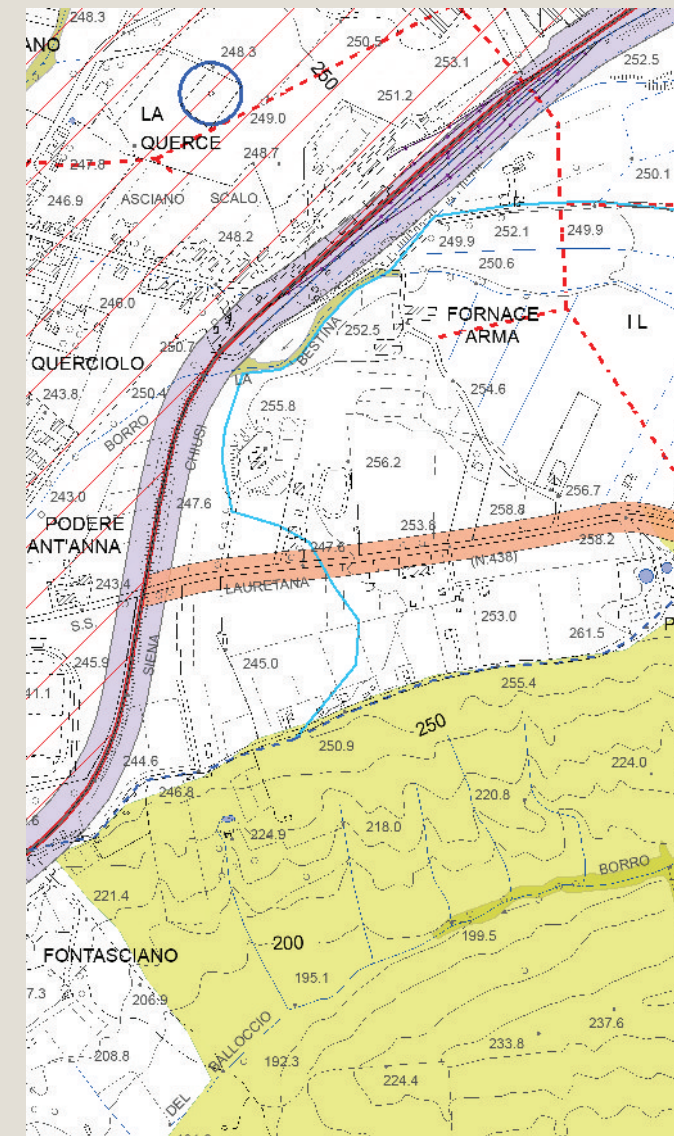



Tavola QC 10b del PS - Vincoli e Salvaguardie:
Fasce di rispetto e altri vincoli



Analisi ricognitiva delle tavole di Progetto del PS

Toponimo n.i.

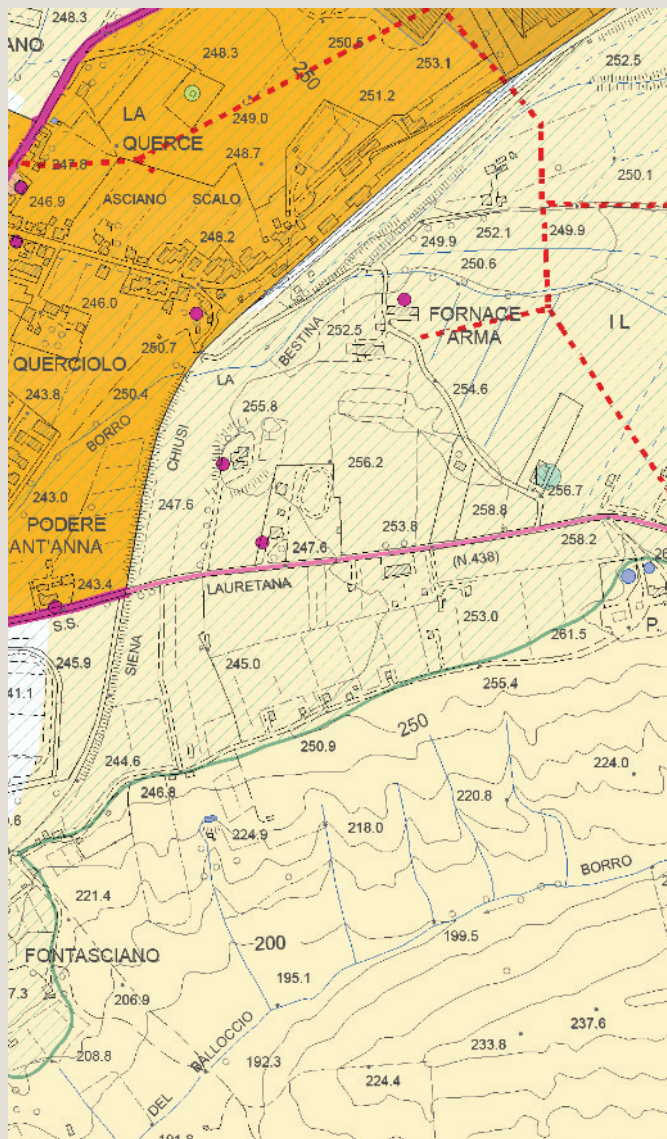


Tavola P03 del PS - Carta delle Criticità

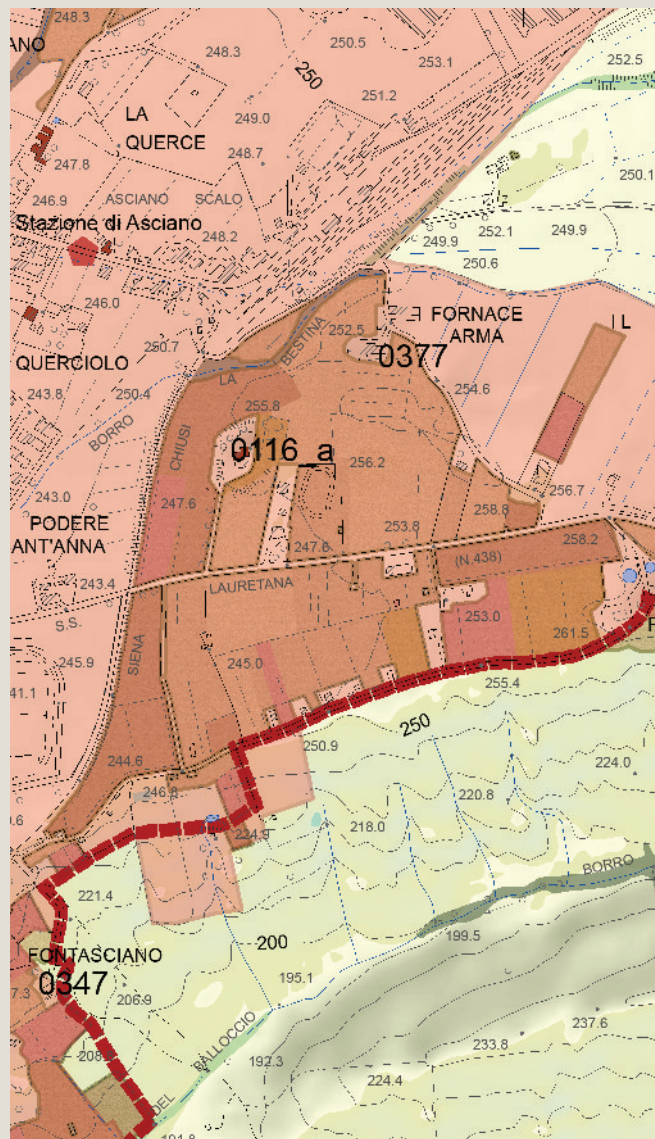


Tavola P04 del PS - Carta delle Invarianti Strutturali

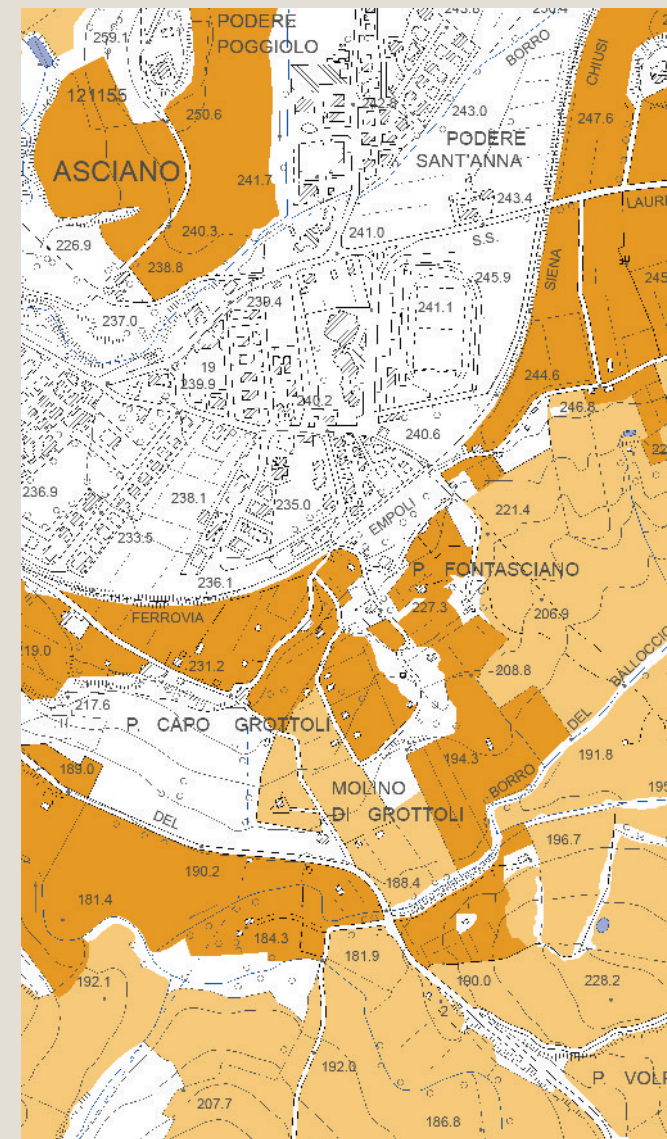



Tavola P05 del PS - Carta delle Tessiture Agrarie

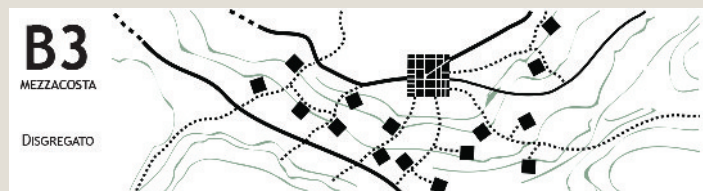
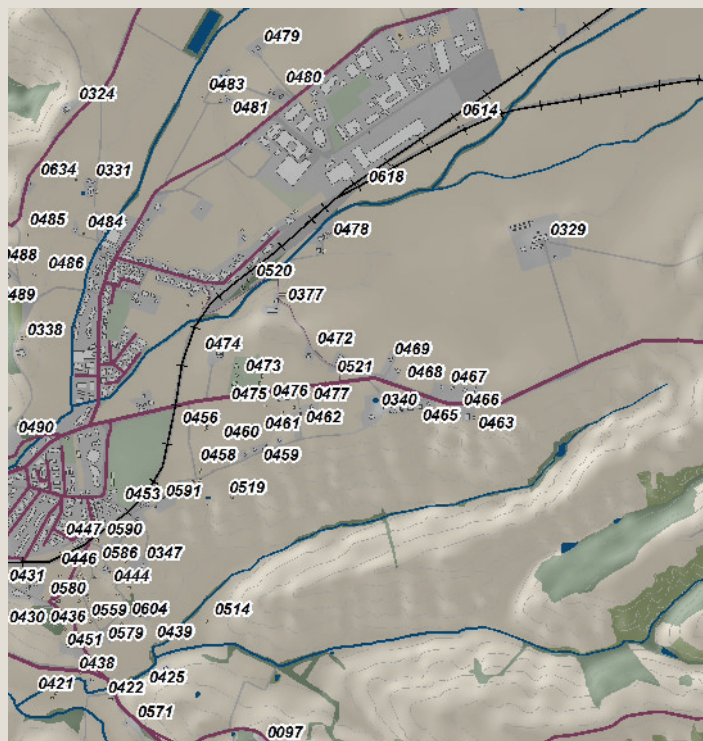


Individuazione del morfotipo insediativo e analisi diacronica da ortofoto


Toponimo n.i.

Tipologia insediativa


- edificato in posizione di fondo valle
- **edificato in posizione di pedecolle**
- edificato in posizione di mezzacosta
- edificato in posizione di crinale



Schema morfotipo



Ortofoto 1954




Ortofoto 1978



Ortofoto 1988

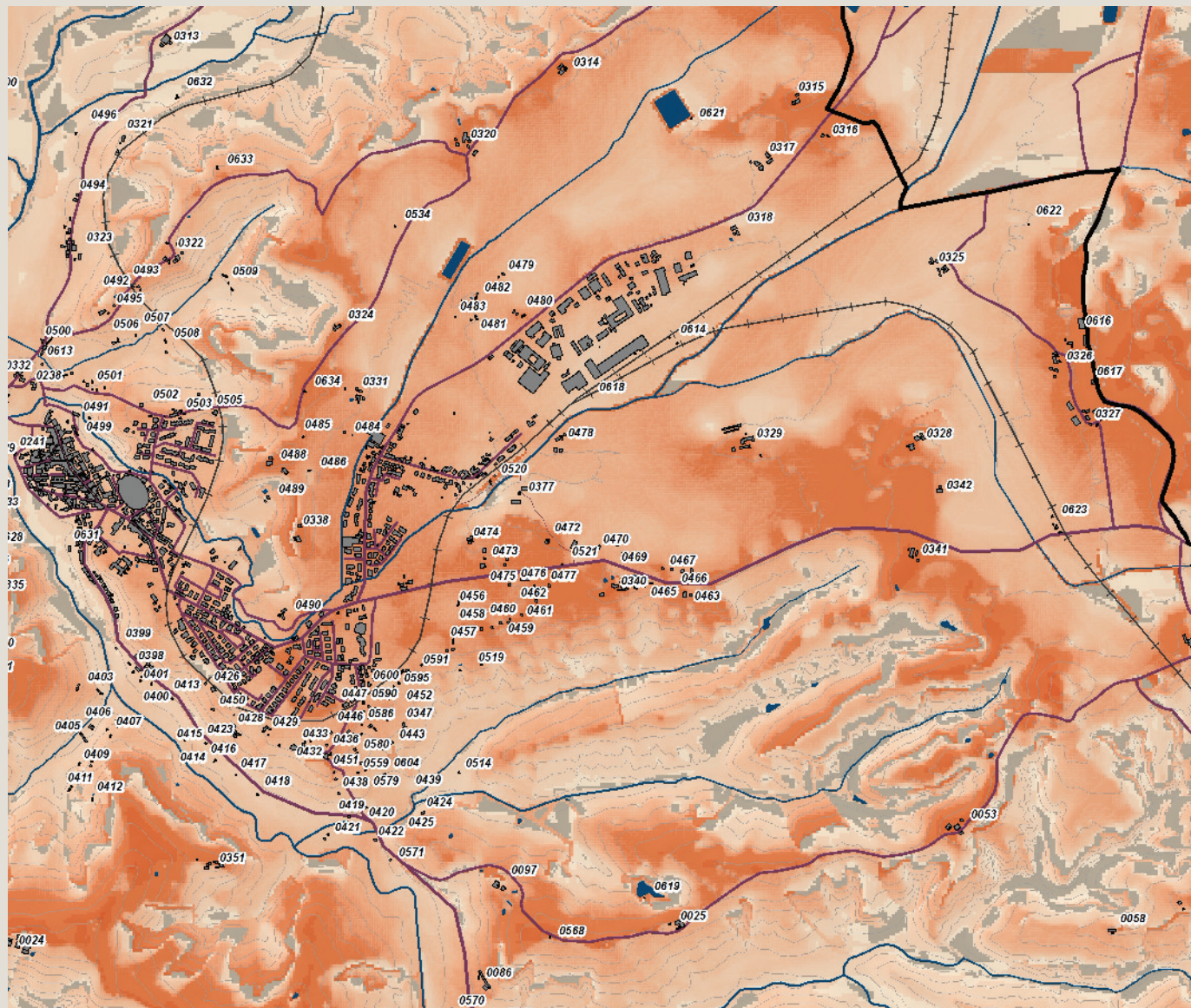


Ortofoto 2013

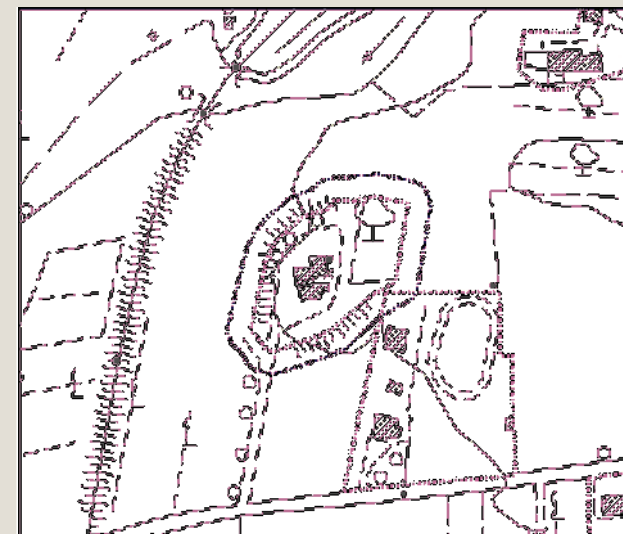


Caratteri percettivi ed individuazione dell'area di pertinenza

Toponimo n.i.




Carta della Intervisibilità



Individuazione dell'area di pertinenza e della zona cuscinetto di 15 metri su base CTR 10k. Scala 1:5.000

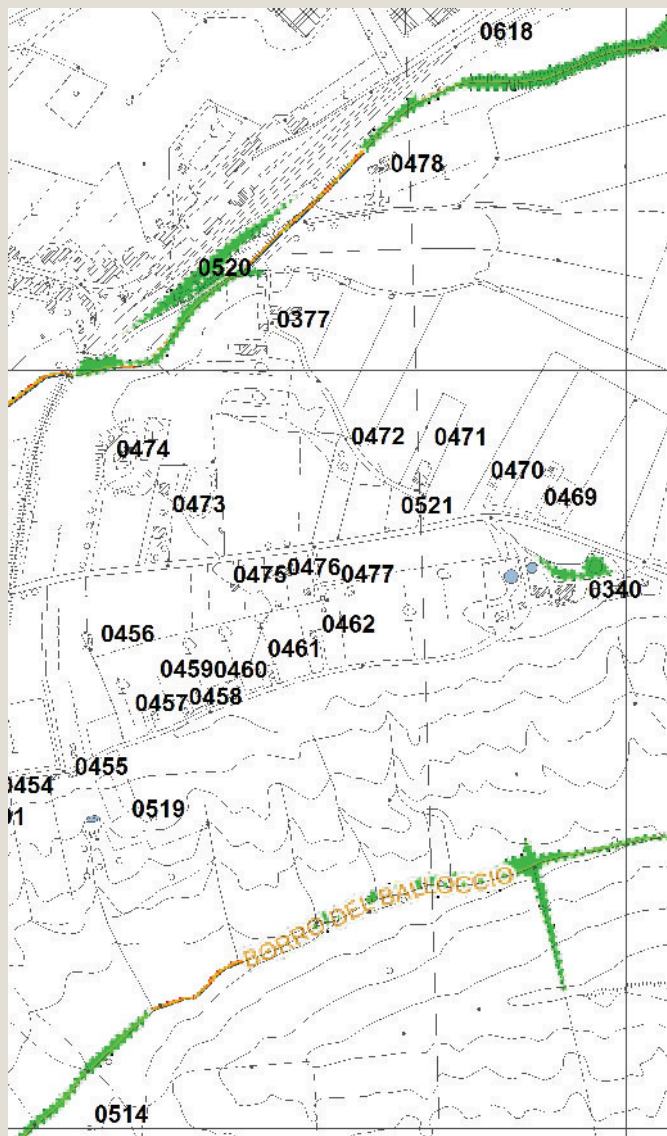


Veduta a volo d'uccello dell'area di pertinenza



Analisi ricognitiva della vincolistica

Toponimo n.i.



Vincoli e salvaguardie del PIT con valenza di PPR

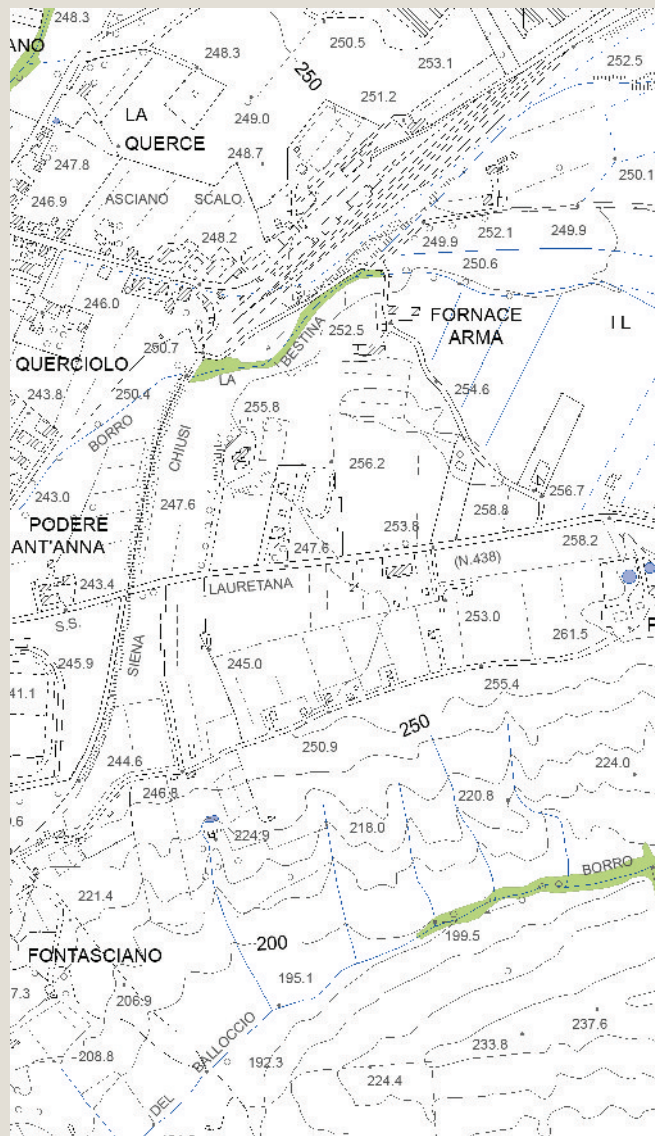


Tavola QC 10a del PS - Vincoli e Salvaguardie: Paesaggio, beni culturali e aree protette

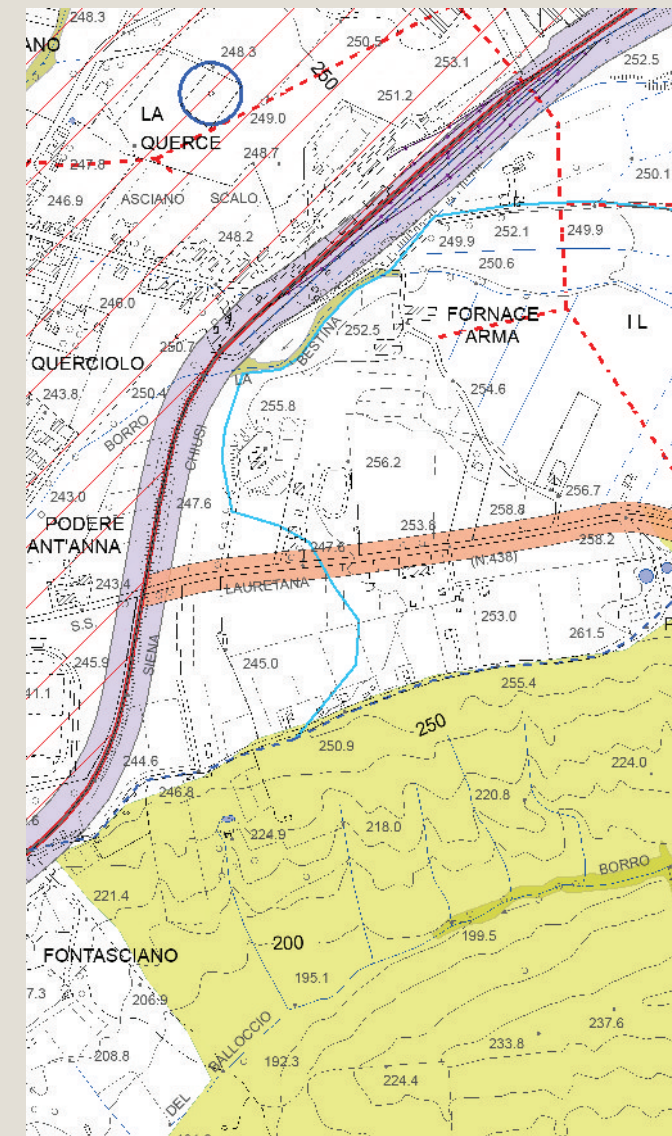



Tavola QC 10b del PS - Vincoli e Salvaguardie: Fasce di rispetto e altri vincoli



Analisi ricognitiva delle tavole di Progetto del PS

Toponimo n.i.

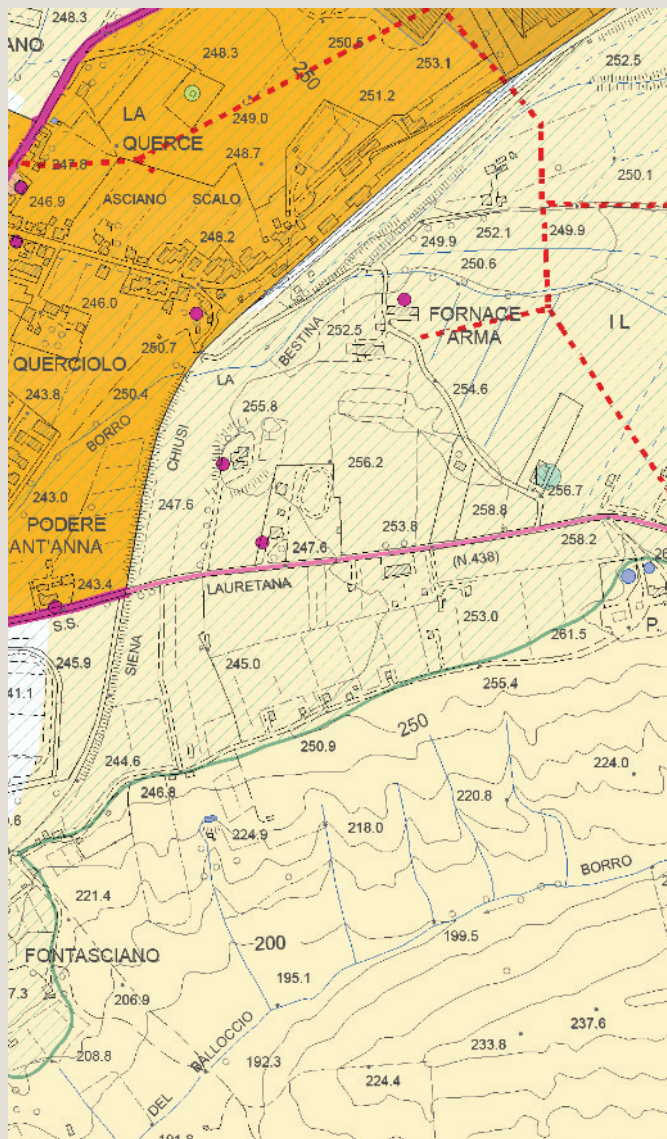


Tavola P03 del PS - Carta delle Criticità

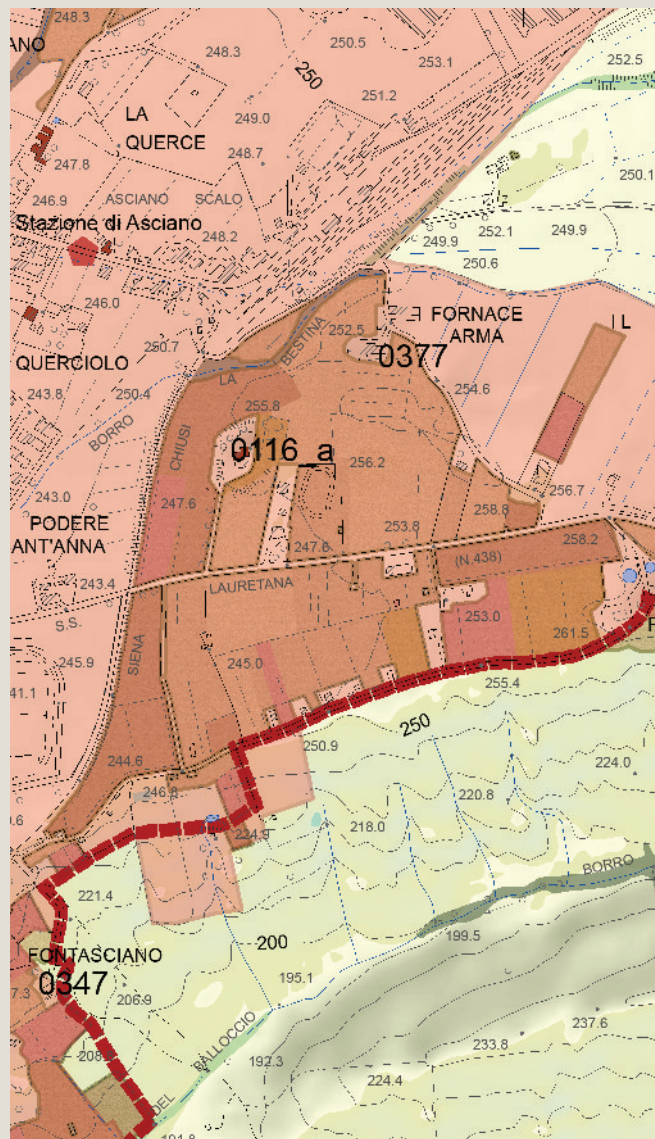


Tavola P04 del PS - Carta delle Invarianti Strutturali

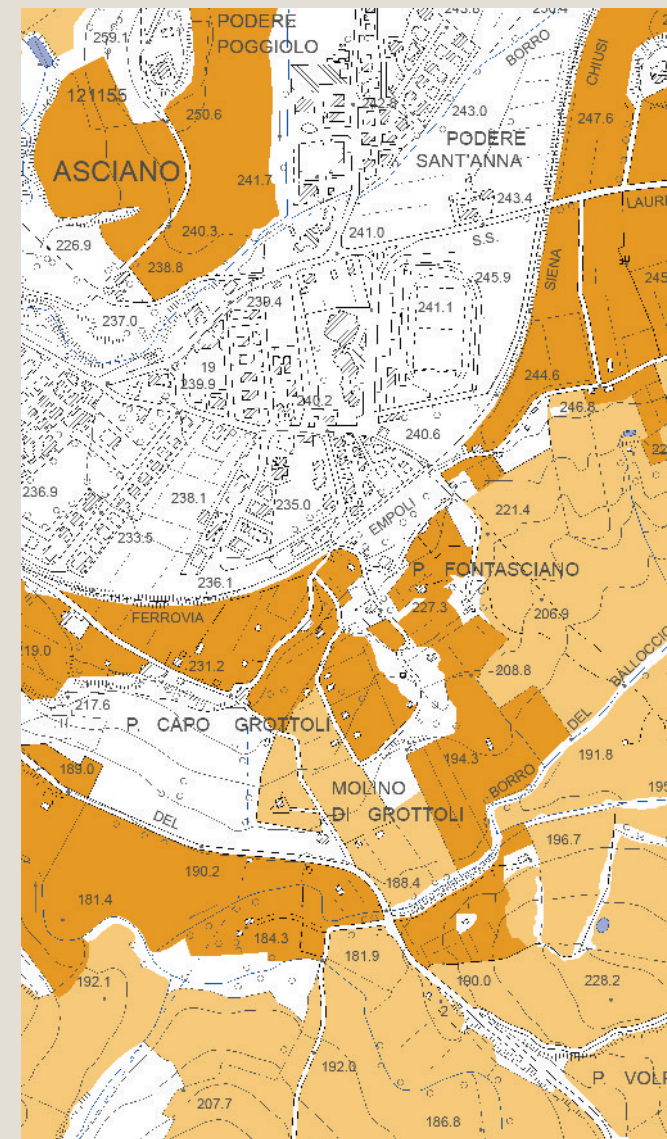



Tavola P05 del PS - Carta delle Tessiture Agrarie

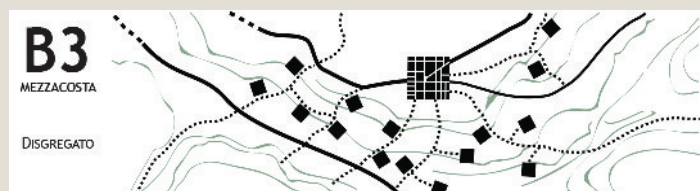
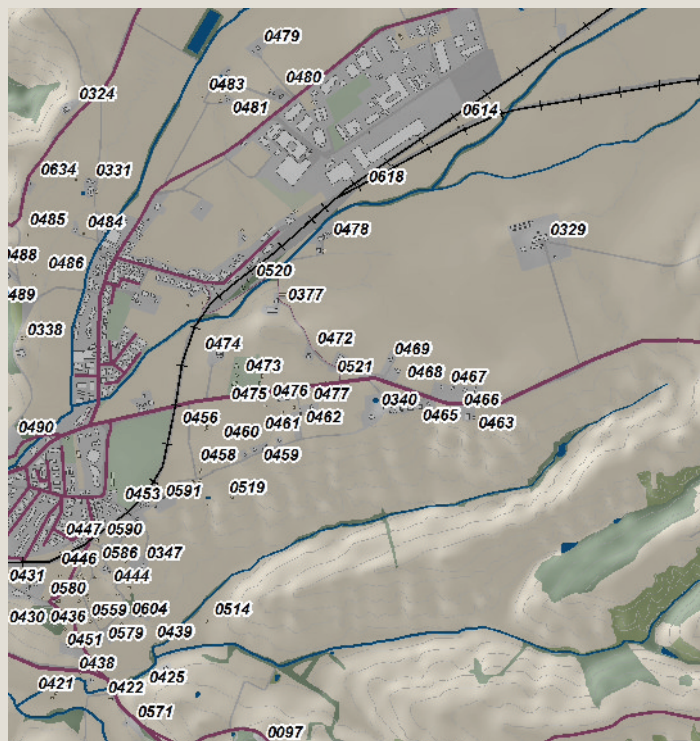


Individuazione del morfotipo insediativo e analisi diacronica da ortofoto

Toponimo n.i.

Tipologia insediativa


- edificato in posizione di fondovalle
- edificato in posizione di pedecolle
- edificato in posizione di mezzacosta
- edificato in posizione di crinale



Schema morfotipo




Ortofoto 1954




Ortofoto 1978



Ortofoto 1988

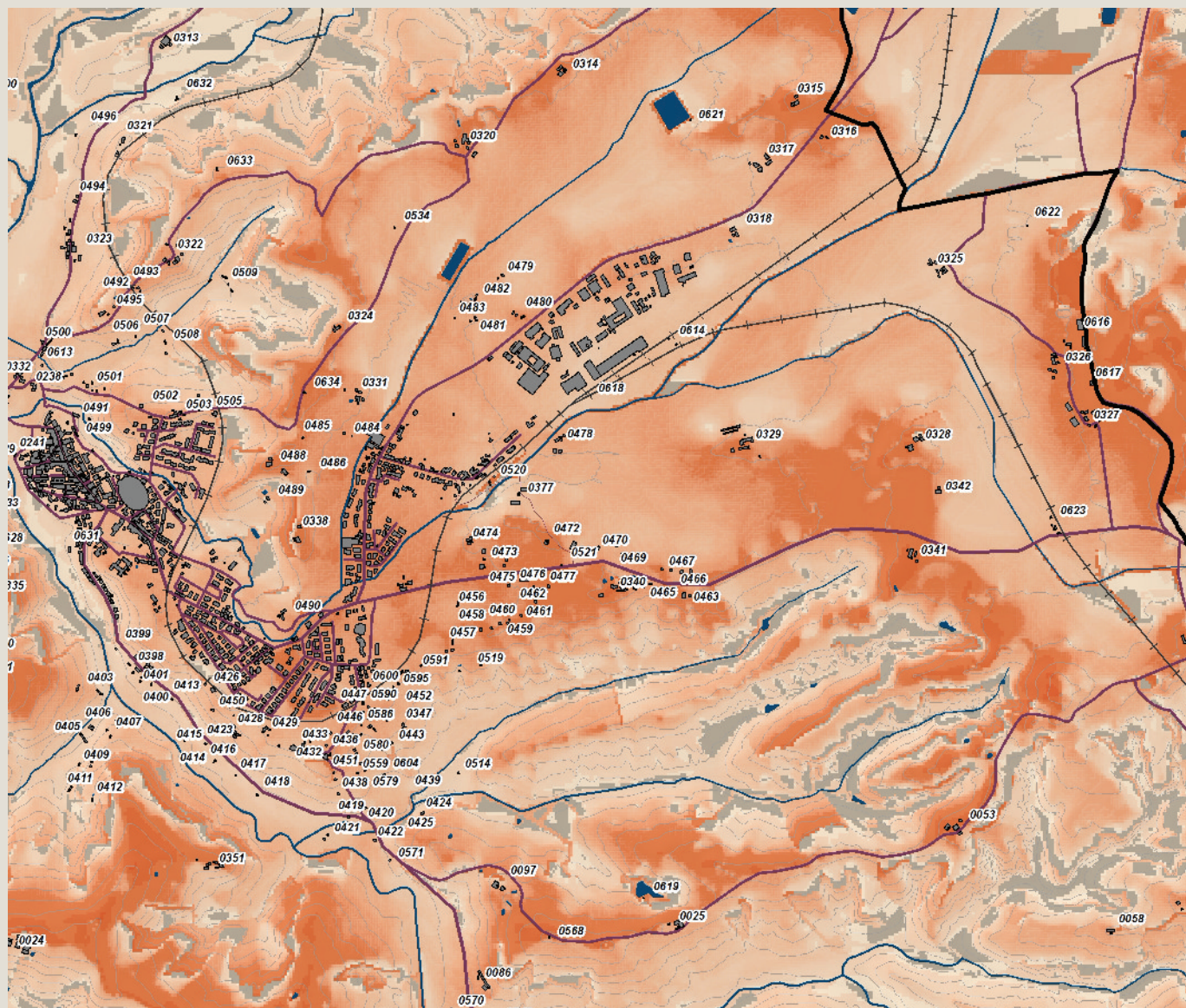


Ortofoto 2013

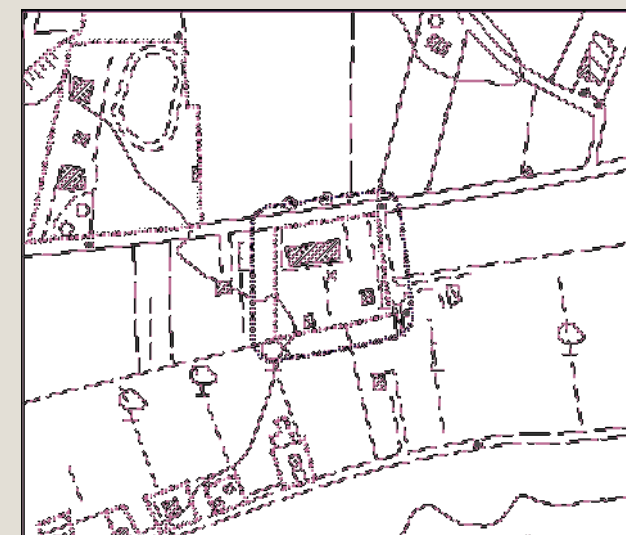


Caratteri percettivi ed individuazione dell'area di pertinenza

Toponimo n.i.




Carta della Intervisibilità



Individuazione dell'area di pertinenza e della zona cuscinetto di 15 metri su base CTR 10k. Scala 1:5.000

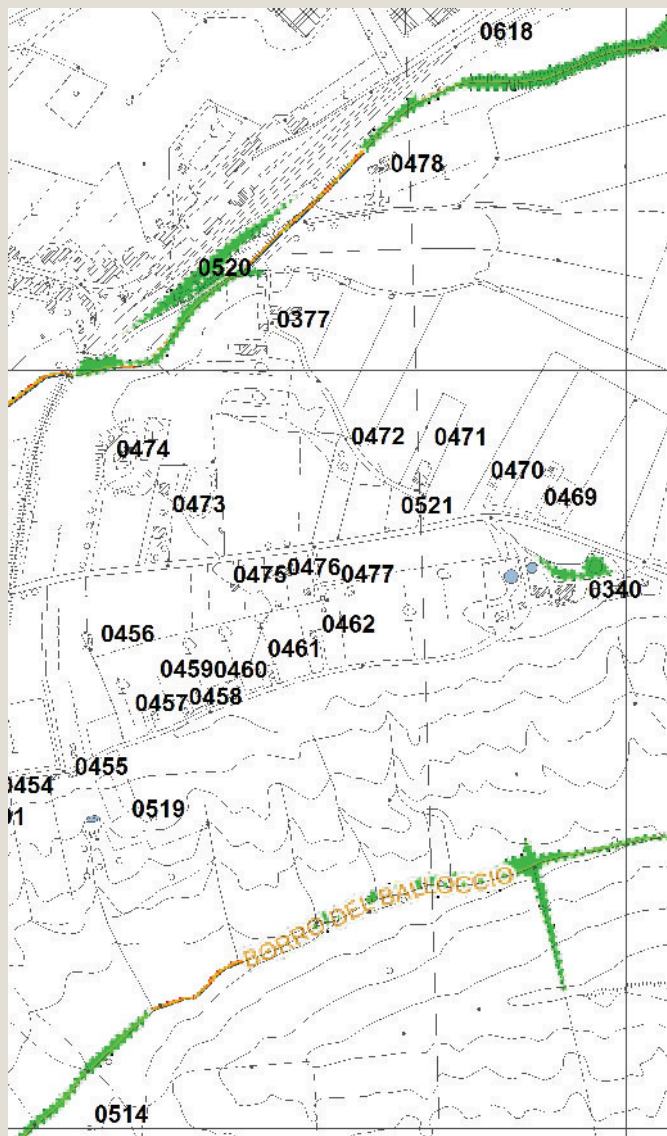


Veduta a volo d'uccello dell'area di pertinenza



Analisi ricognitiva della vincolistica

Toponimo n.i.



Vincoli e salvaguardie del PIT con valenza di PPR

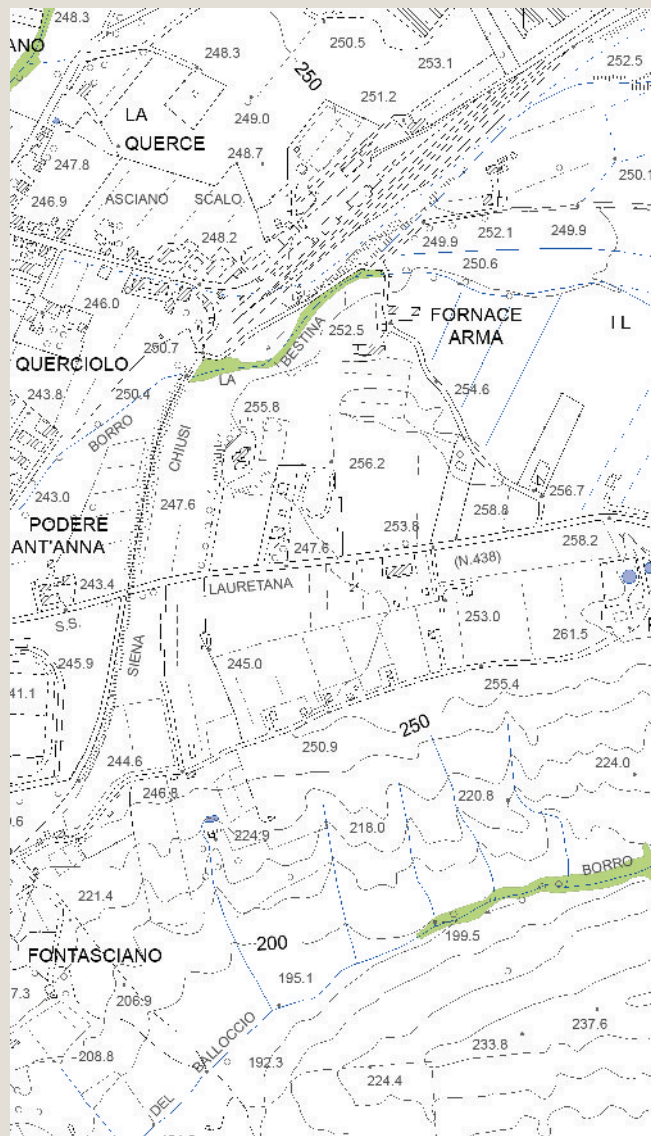


Tavola QC 10a del PS - Vincoli e Salvaguardie:
Paesaggio, beni culturali e aree protette

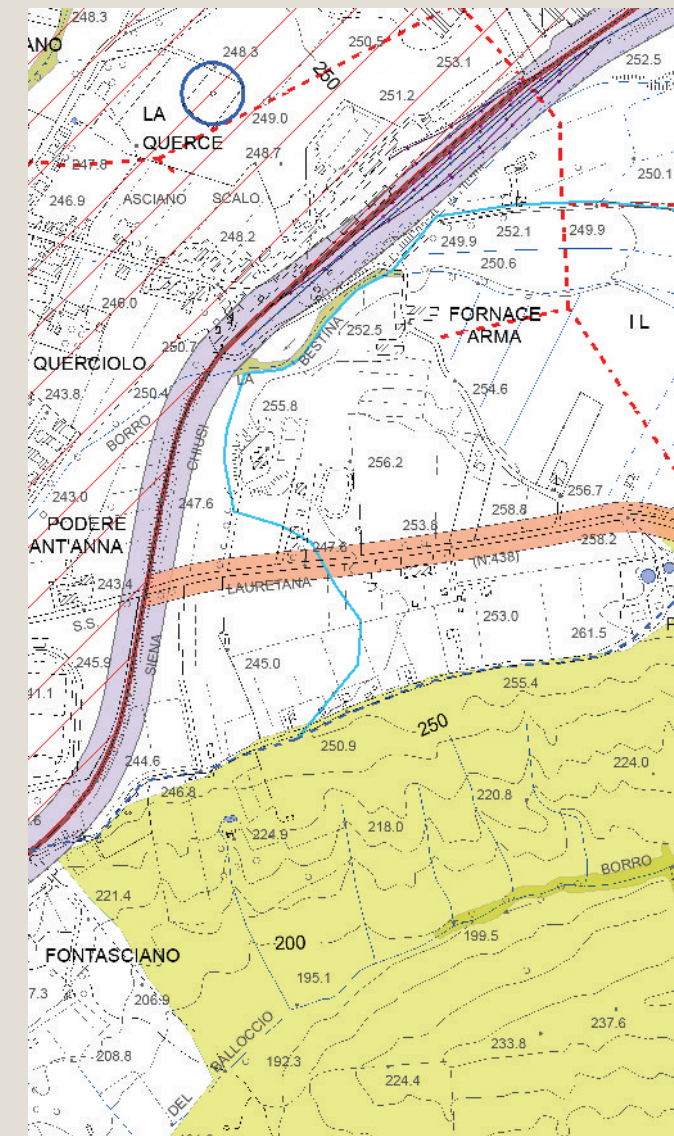



Tavola QC 10b del PS - Vincoli e Salvaguardie:
Fasce di rispetto e altri vincoli



Analisi ricognitiva delle tavole di Progetto del PS

Toponimo n.i.

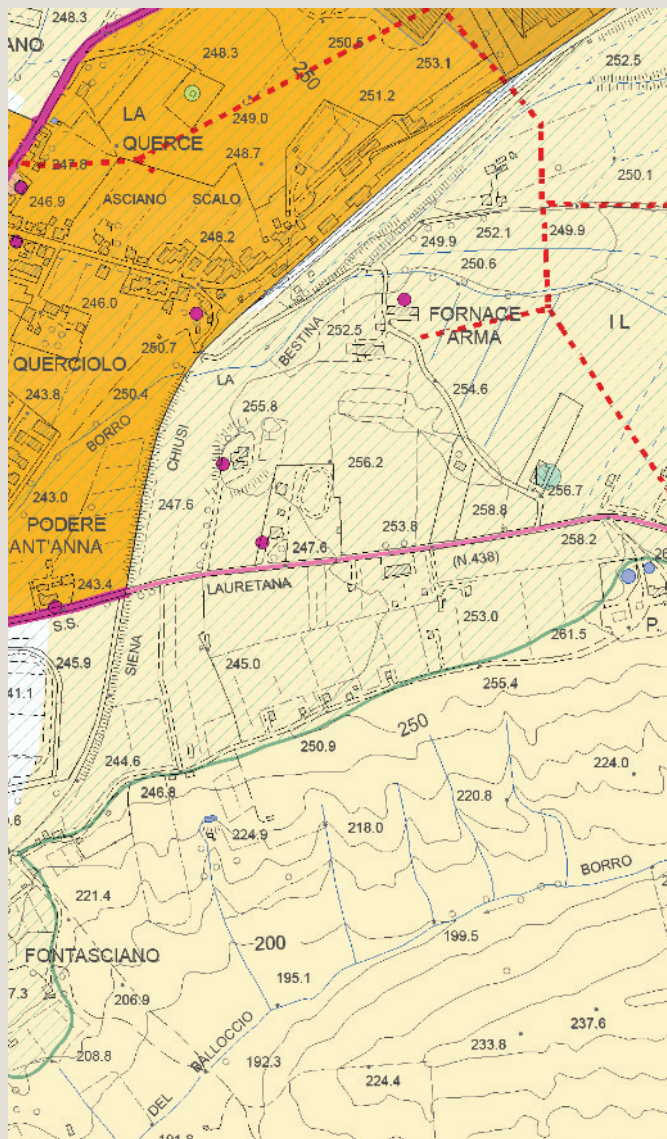


Tavola P03 del PS - Carta delle Criticità

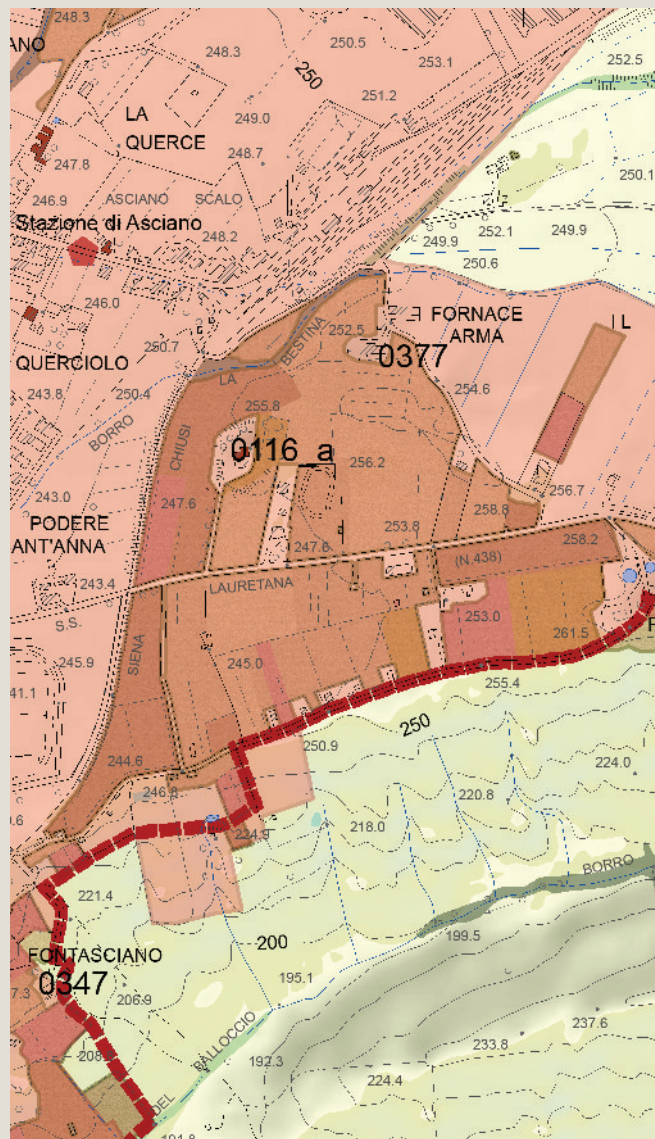


Tavola P04 del PS - Carta delle Invarianti Strutturali

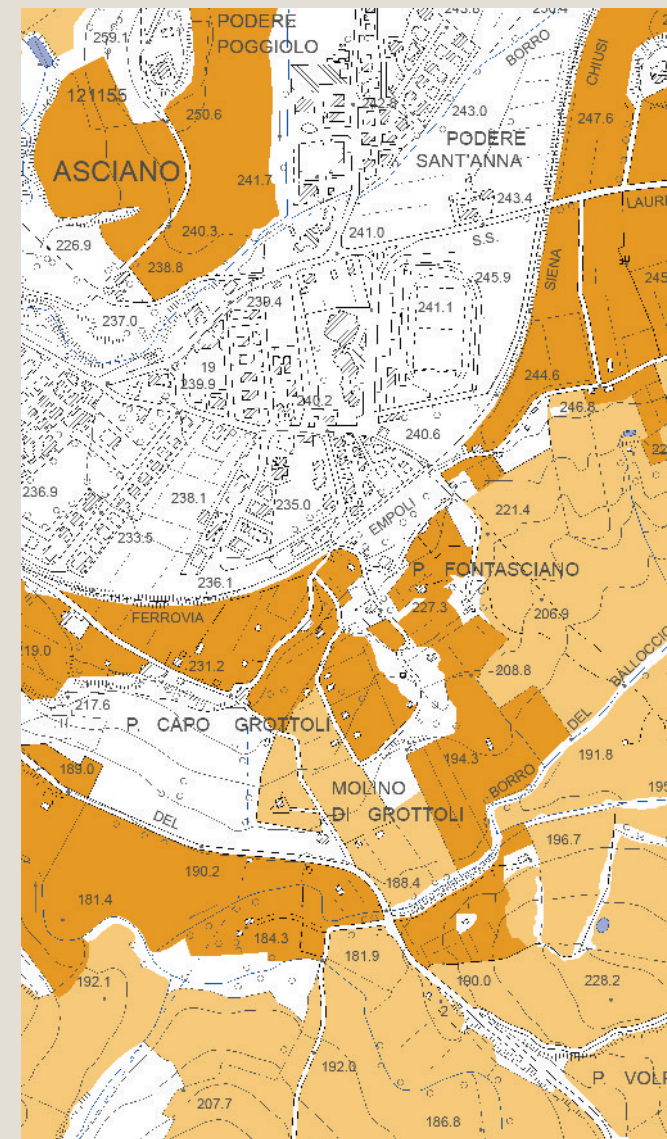
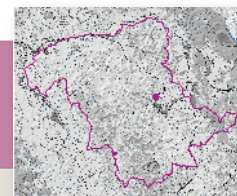


Tavola P05 del PS - Carta delle Tessiture Agrarie



Individuazione del morfotipo insediativo e analisi diacronica da ortofoto

Toponimo n.i.

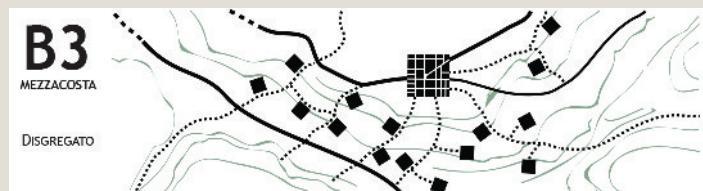
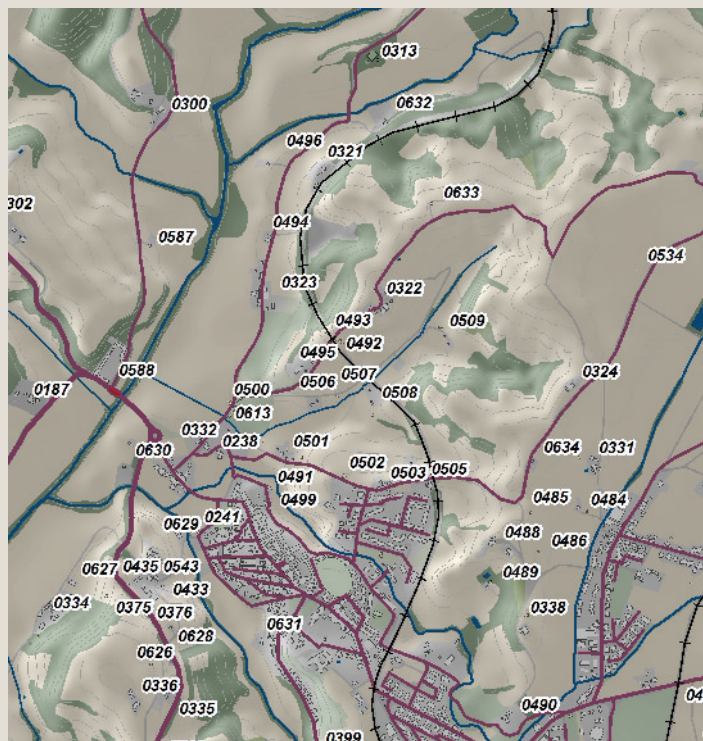
Tipologia insediativa

edificato in posizione di fondovalle

→ **edificato in posizione di pedecolle**

edificato in posizione di mezzacosta

edificato in posizione di crinale



Schema morfotipo



Ortofoto 1954



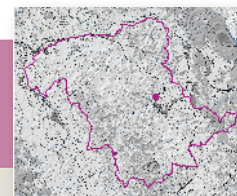
Ortofoto 1978



Ortofoto 1988

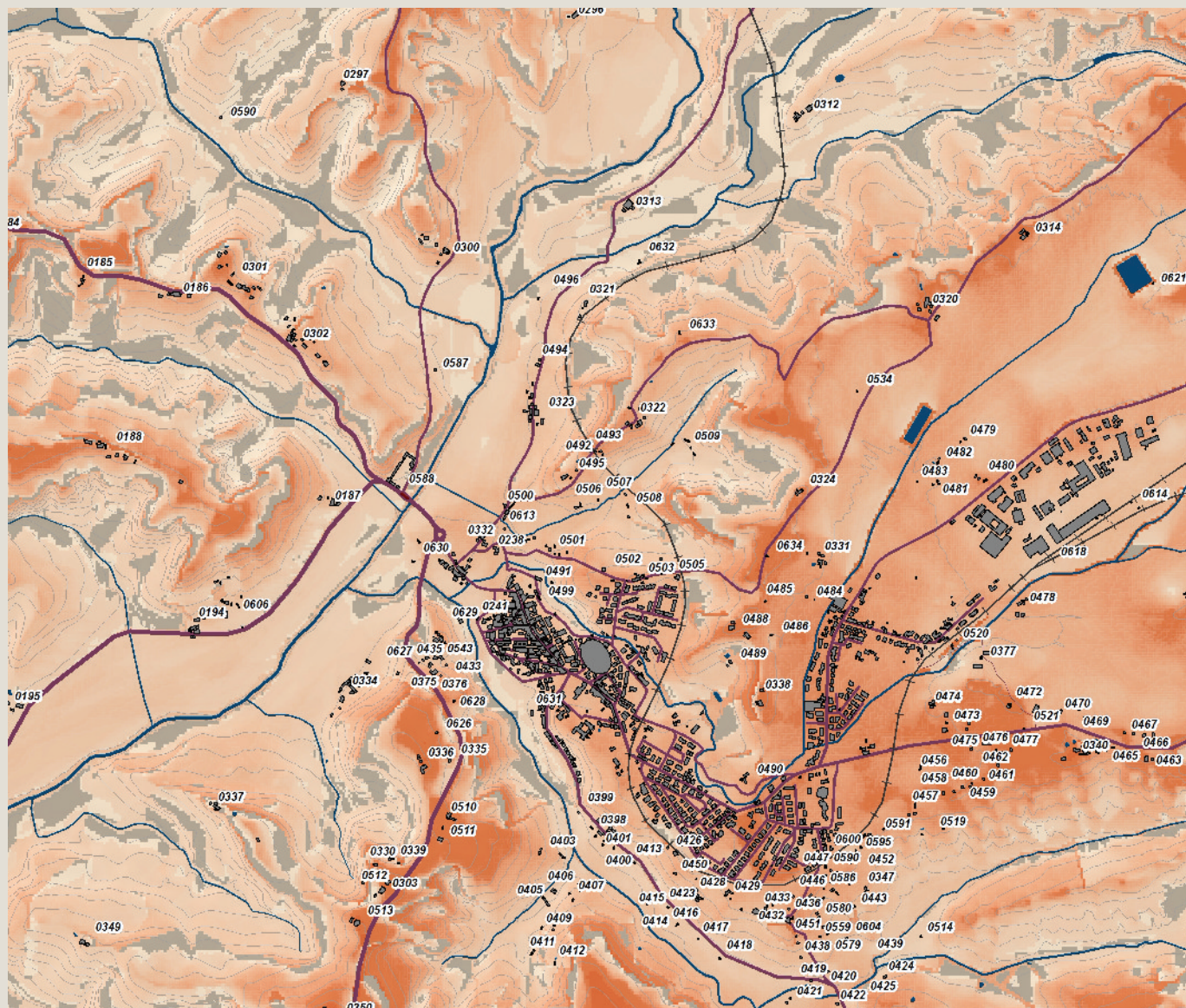


Ortofoto 2013

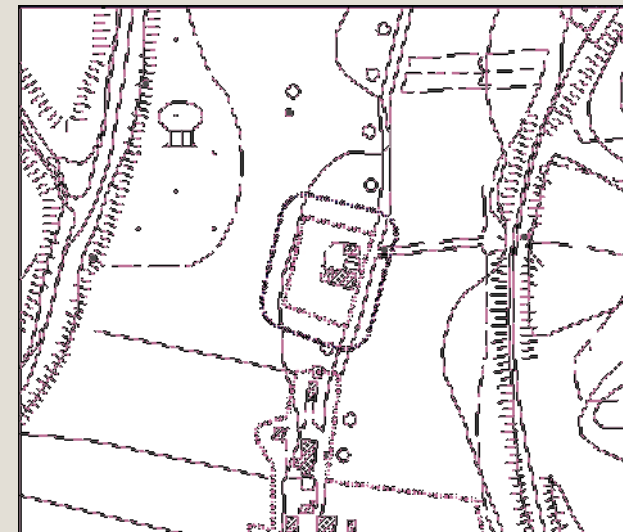


Caratteri percettivi ed individuazione dell'area di pertinenza


Toponimo n.i.




Carta della Intervisibilità



Individuazione dell'area di pertinenza e della zona cuscinetto di 15 metri su base CTR 10k. Scala 1:9.000

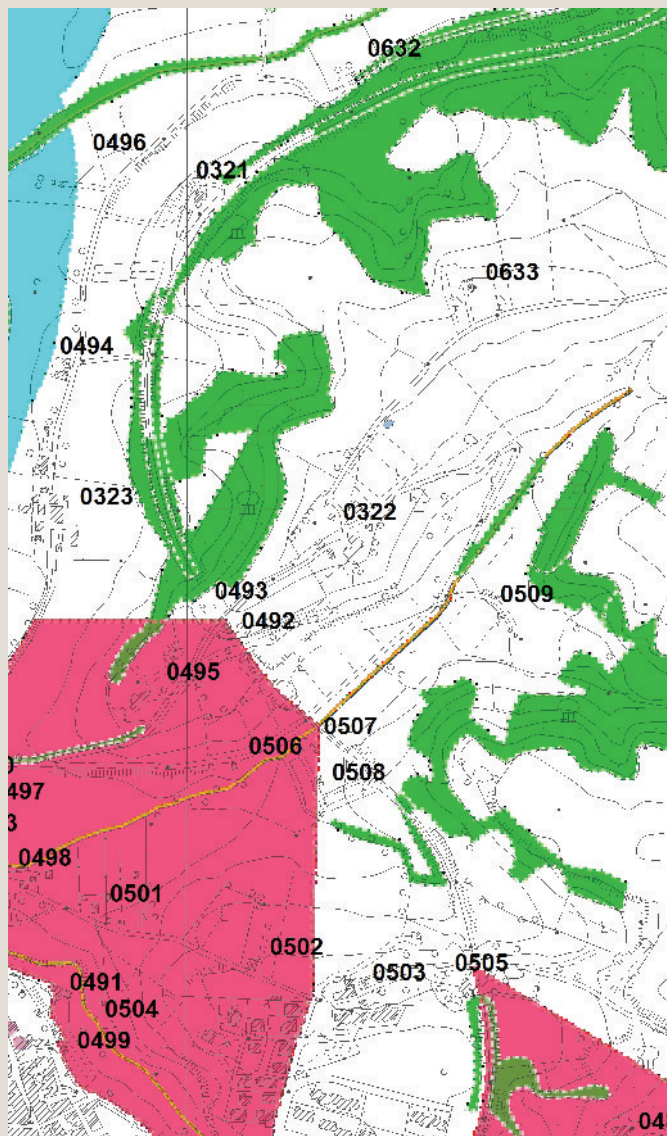


Veduta a volo d'uccello dell'area di pertinenza



Analisi ricognitiva della vincolistica

Toponimo n.i.



Vincoli e salvaguardie del PIT con valenza di PPR

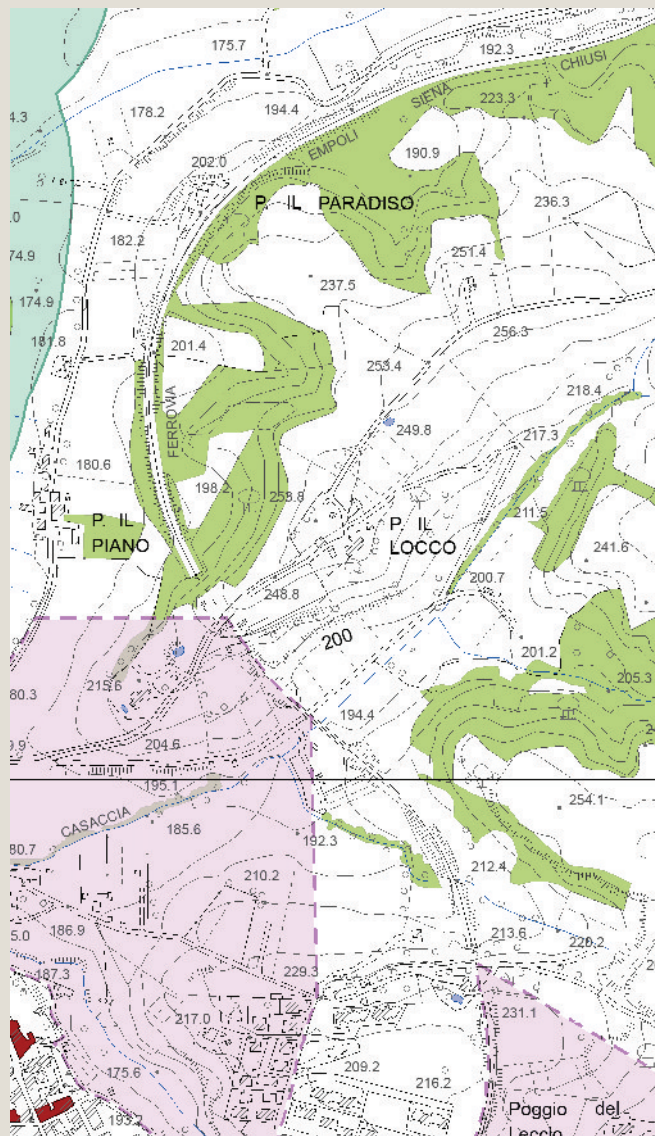


Tavola QC 10a del PS - Vincoli e Salvaguardie:
Paesaggio, beni culturali e aree protette

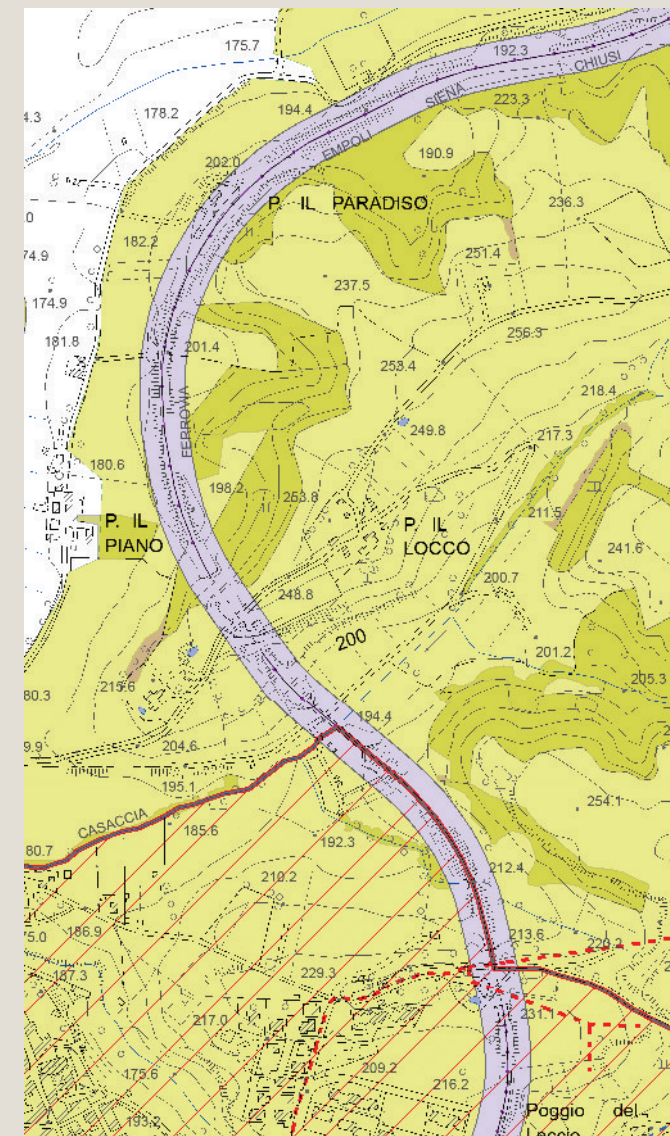
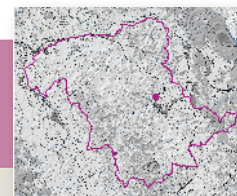


Tavola QC 10b del PS - Vincoli e Salvaguardie:
Fasce di rispetto e altri vincoli



Analisi ricognitiva delle tavole di Progetto del PS

Toponimo n.i.

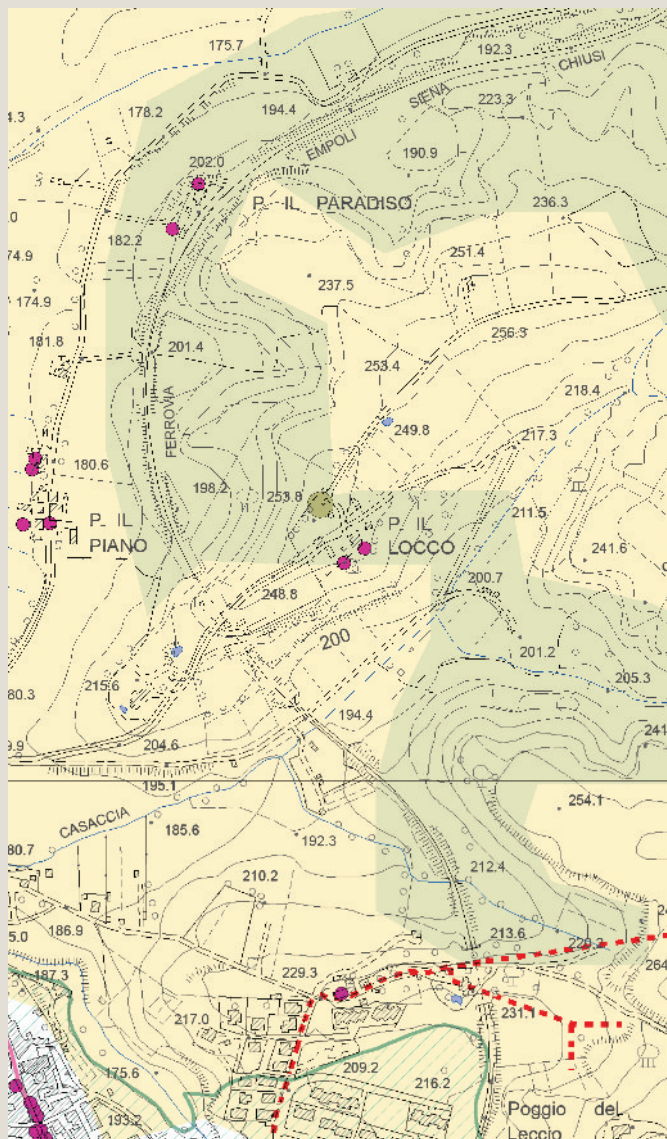


Tavola P03 del PS - Carta delle Criticità

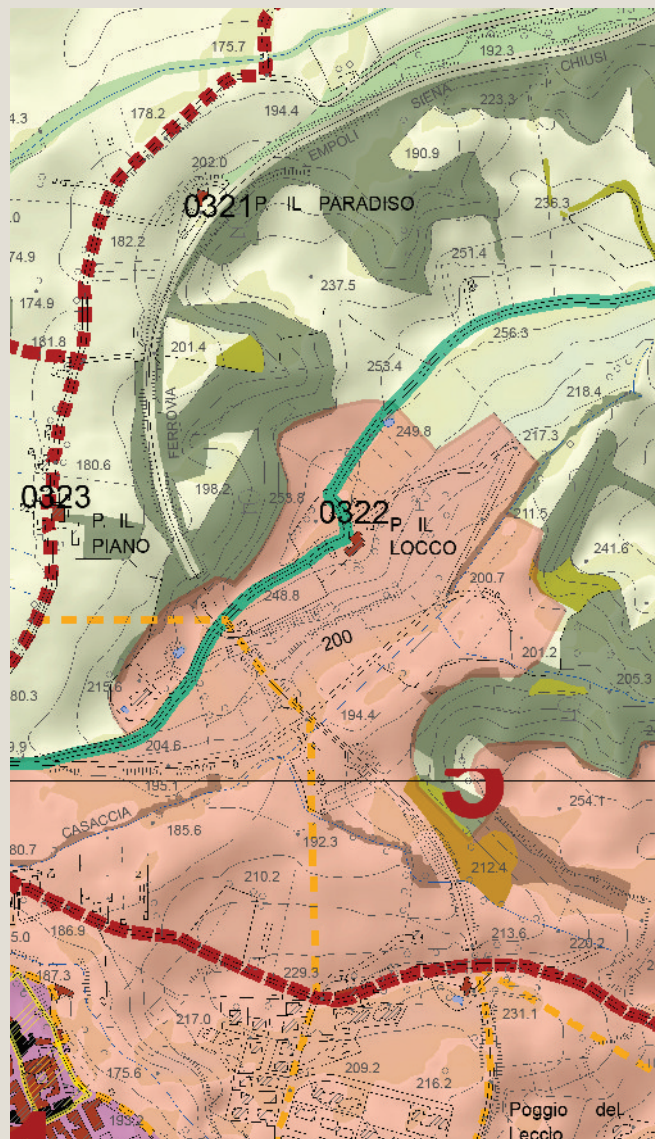


Tavola P04 del PS - Carta delle Invarianti Strutturali

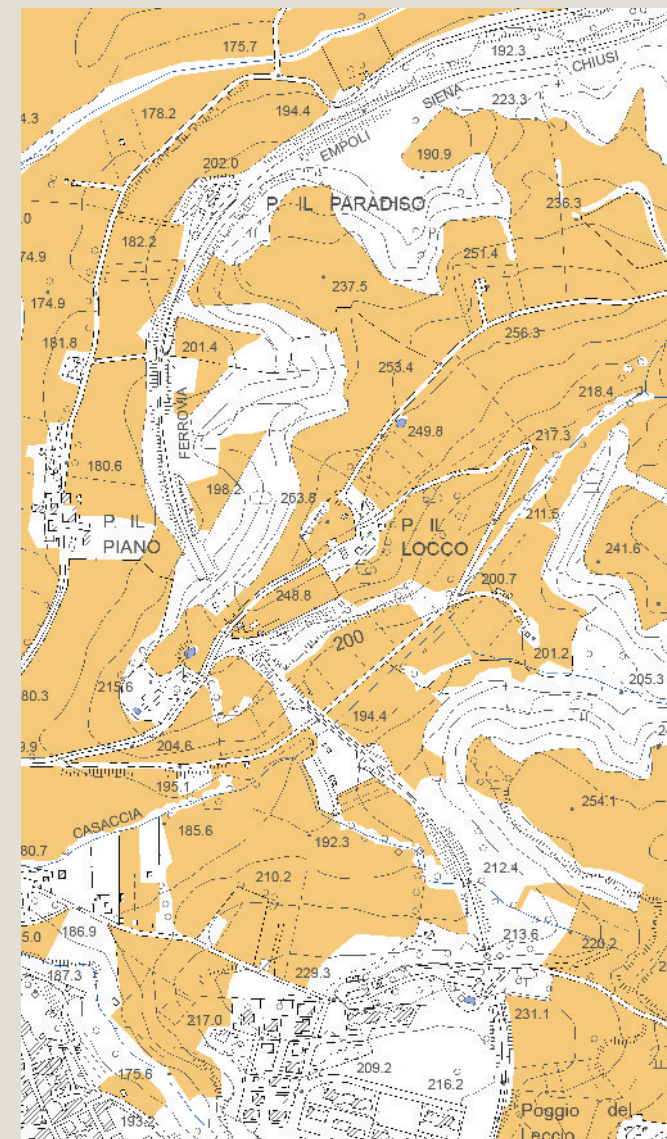
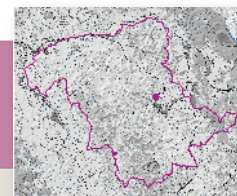


Tavola P05 del PS - Carta delle Tessiture Agrarie



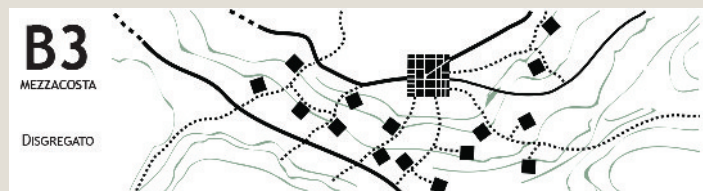
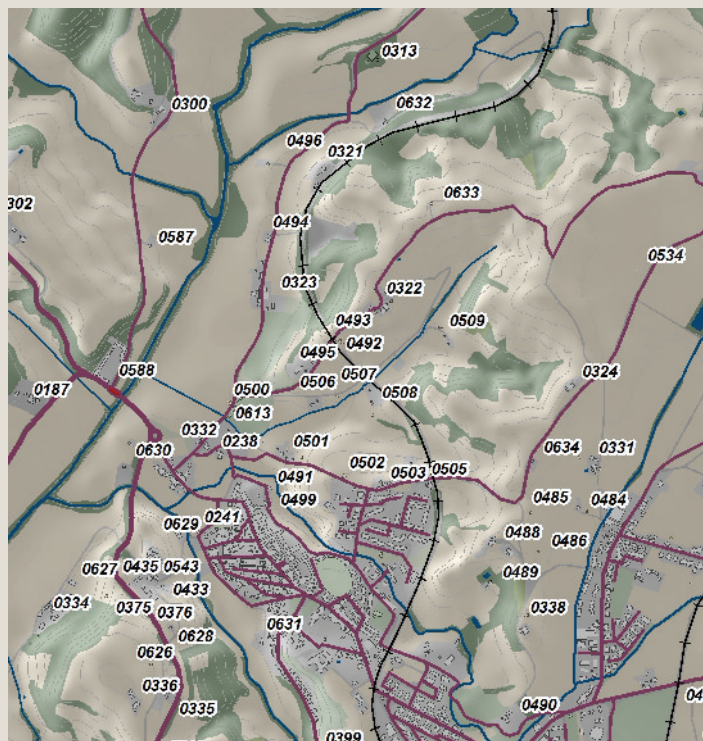
Individuazione del morfotipo insediativo e analisi diacronica da ortofoto

Il Falconcello


Tipologia insediativa

edificato in posizione di fondovalle
edificato in posizione di pedecolle

- ➔ **edificato in posizione di mezzacosta**
- edificato in posizione di crinale



Schema morfotipo



Ortofoto 1954



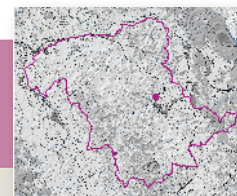
Ortofoto 1978



Ortofoto 1988

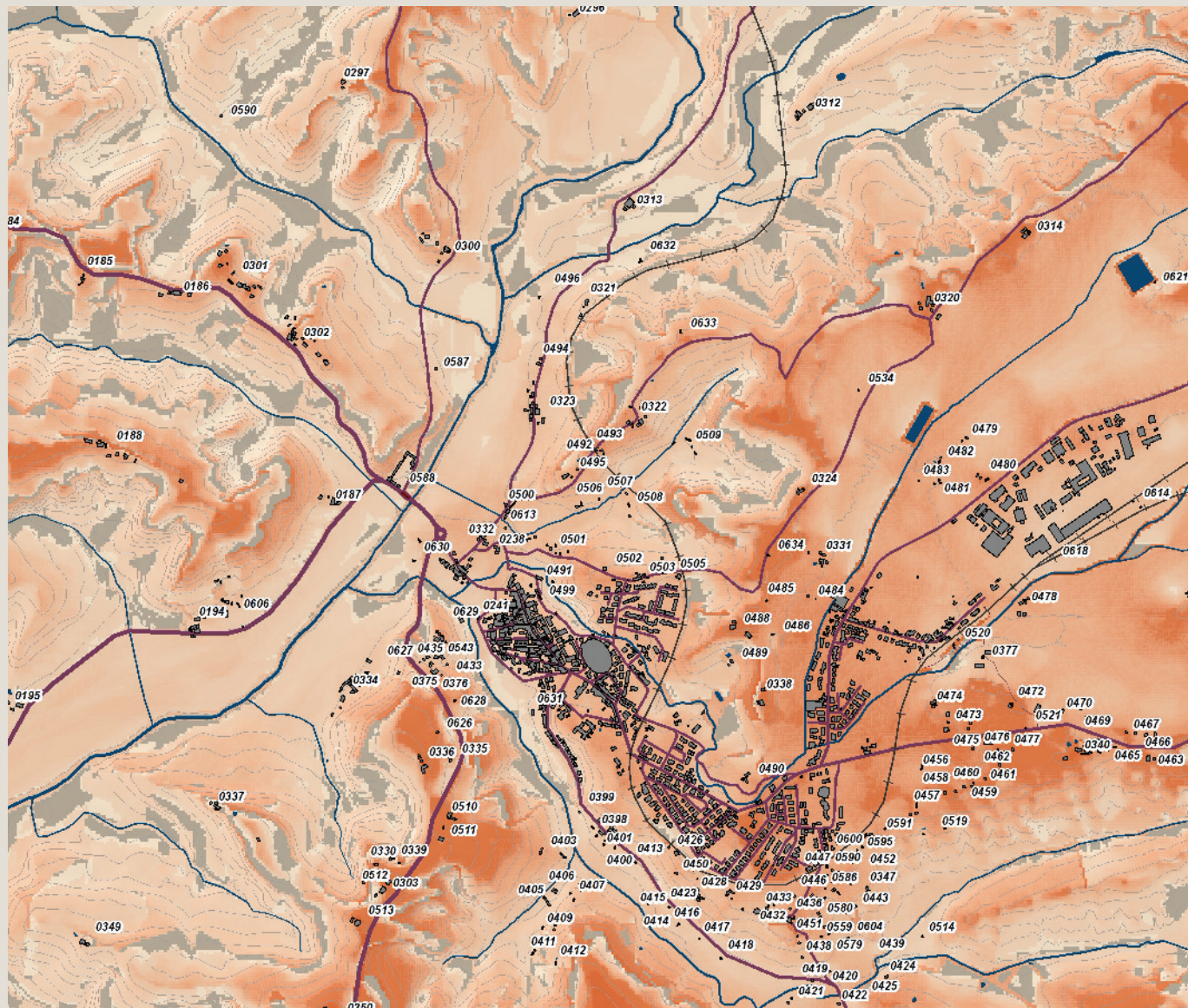


Ortofoto 2013

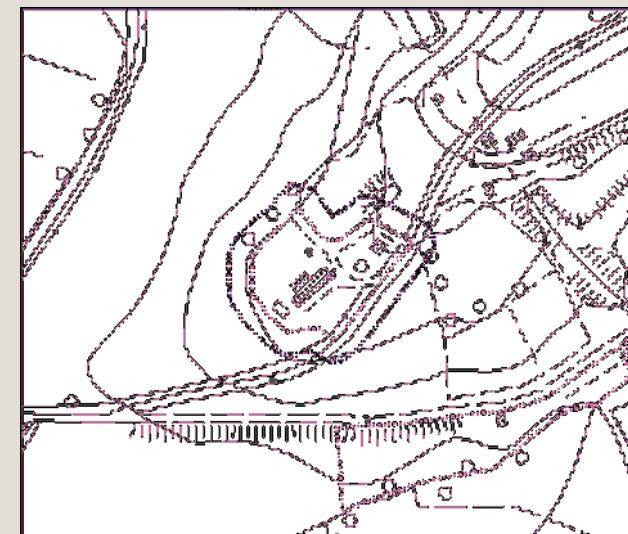


Caratteri percettivi ed individuazione dell'area di pertinenza

Il Falconcello



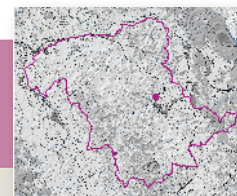
Carta della Intervisibilità



Individuazione dell'area di pertinenza e della zona cuscinetto di 15 metri su base CTR 10k. Scala 1:5.000

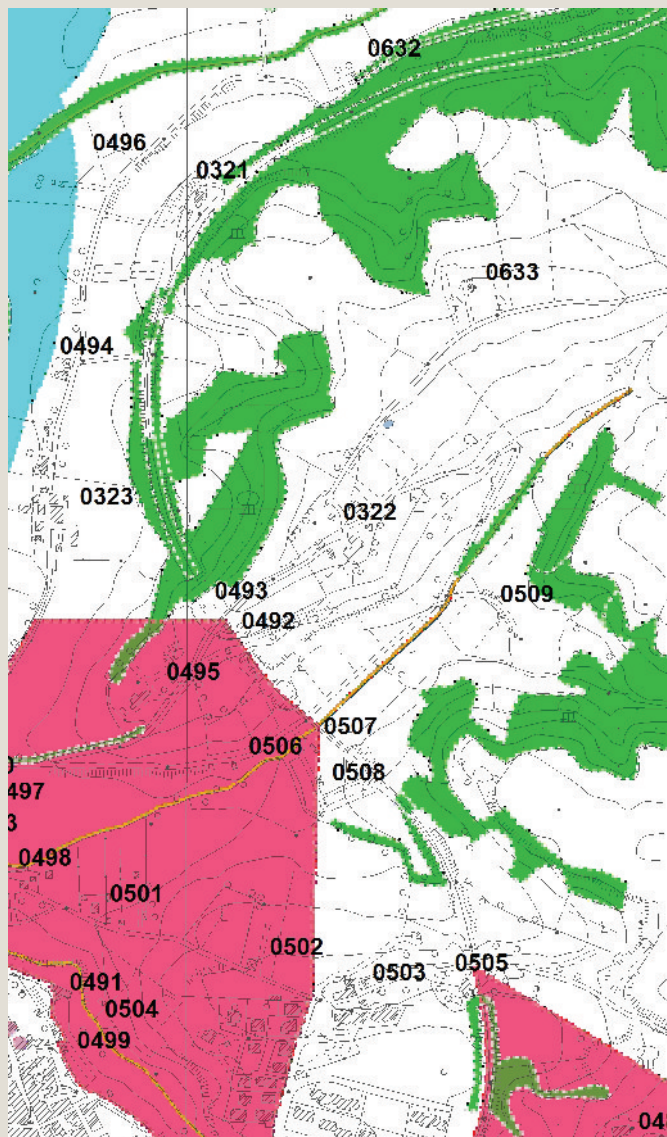


Veduta a volo d'uccello dell'area di pertinenza



Analisi ricognitiva della vincolistica

Il Falconcello



Vincoli e salvaguardie del PIT con valenza di PPR

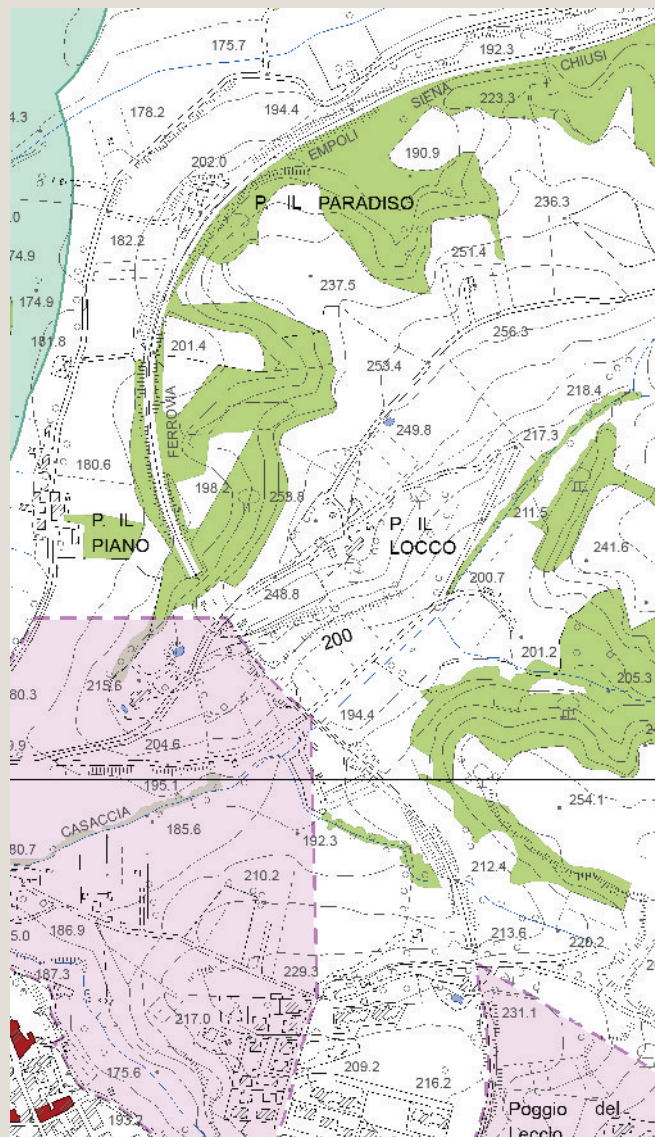


Tavola QC 10a del PS - Vincoli e Salvaguardie:
Paesaggio, beni culturali e aree protette

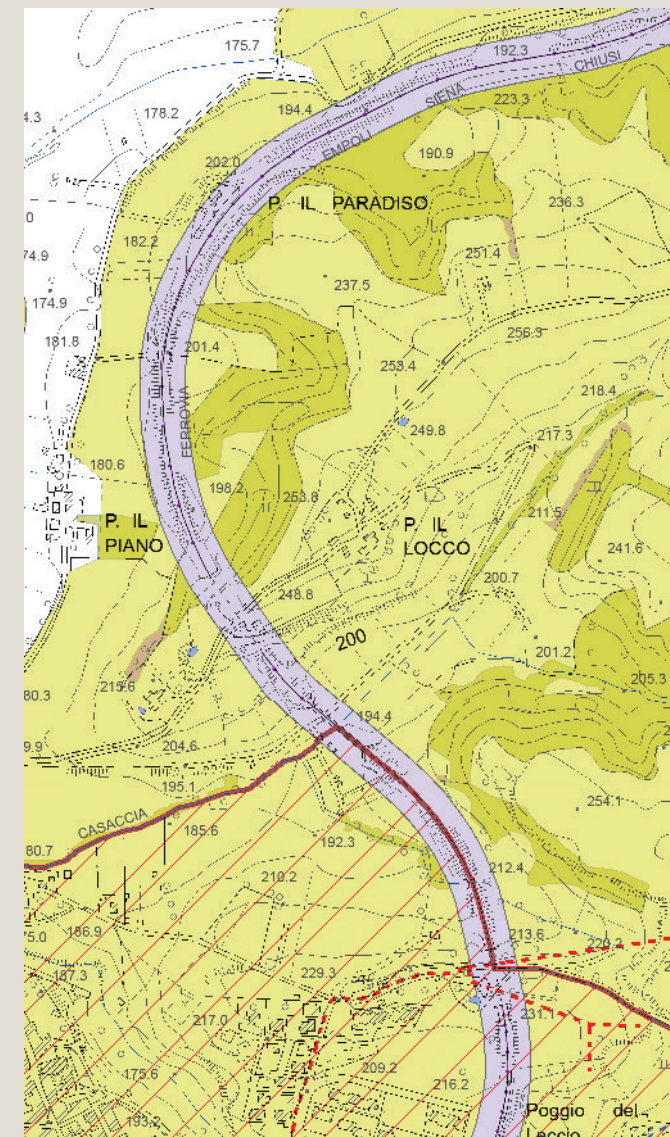



Tavola QC 10b del PS - Vincoli e Salvaguardie:
Fasce di rispetto e altri vincoli



Analisi ricognitiva delle tavole di Progetto del PS

Il Falconcello

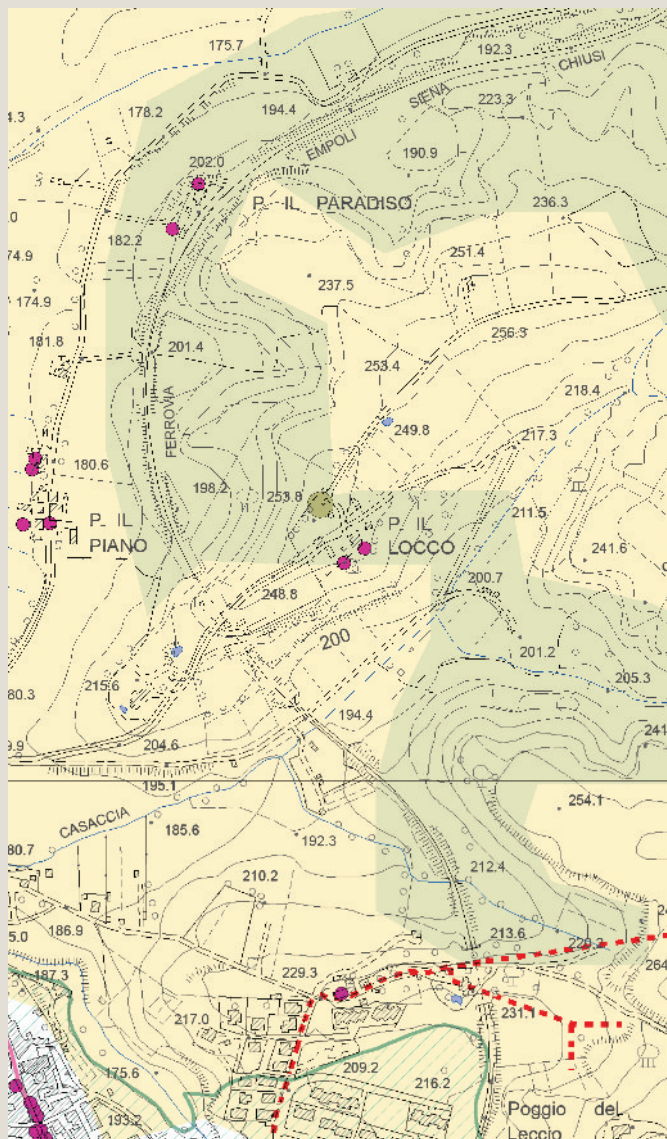


Tavola P03 del PS - Carta delle Criticità

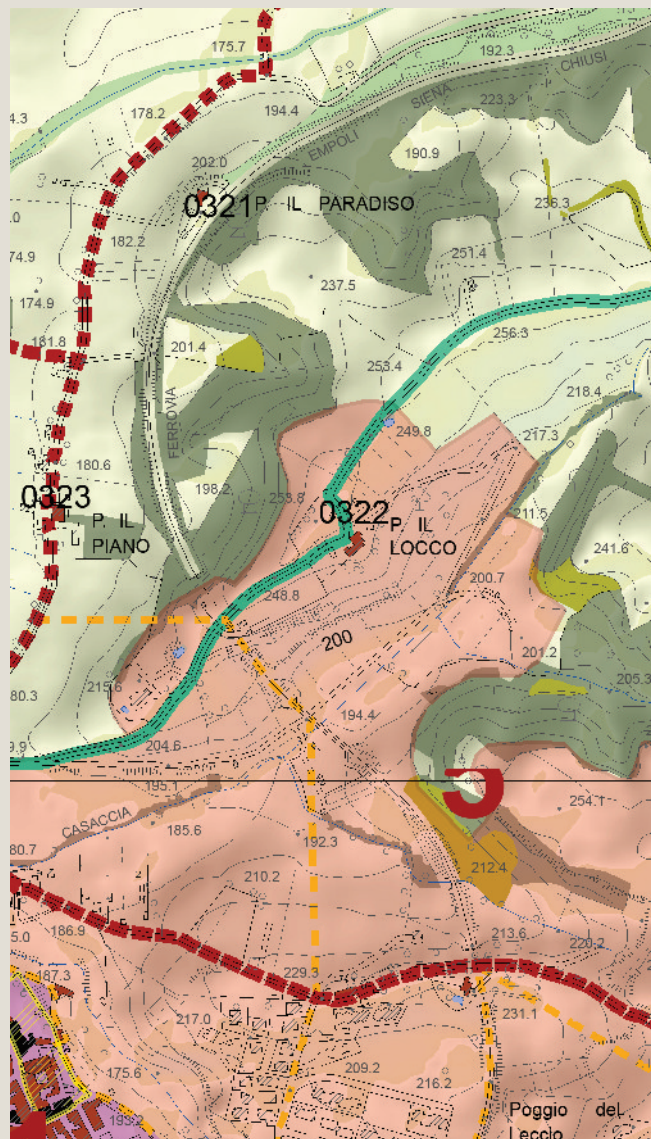


Tavola P04 del PS - Carta delle Invarianti Strutturali

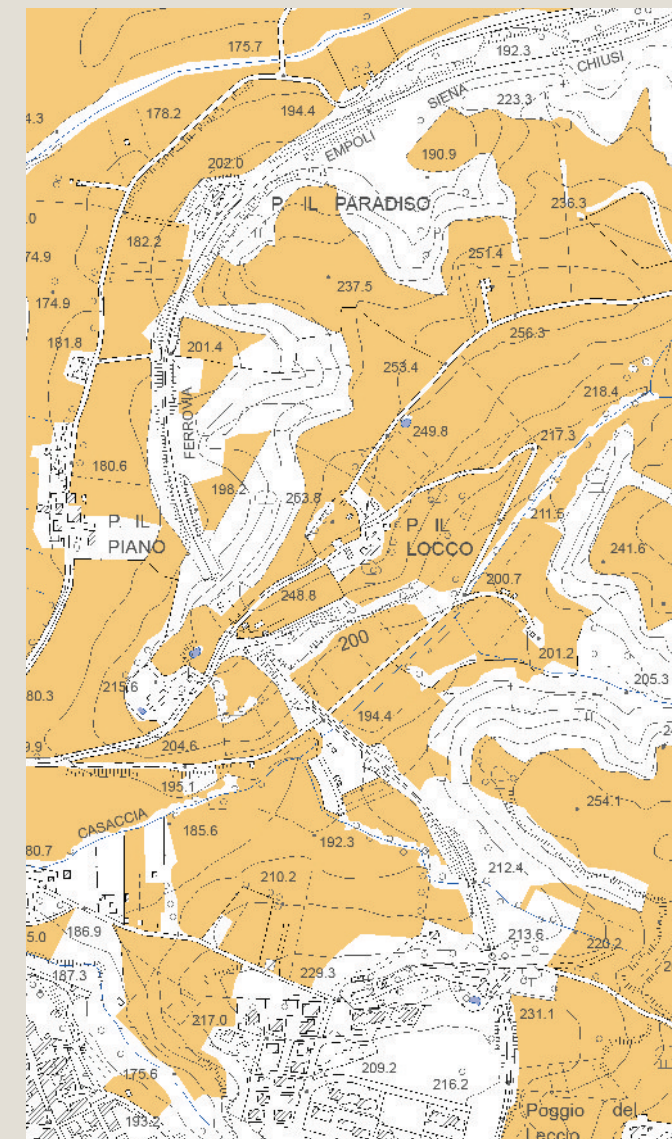
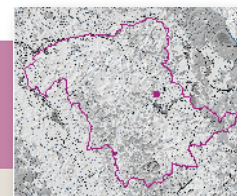


Tavola P05 del PS - Carta delle Tessiture Agrarie



Individuazione del morfotipo insediativo e analisi diacronica da ortofoto

Toponimo n.i.

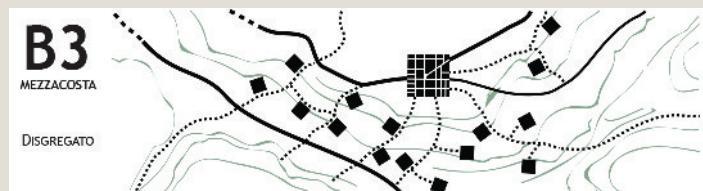
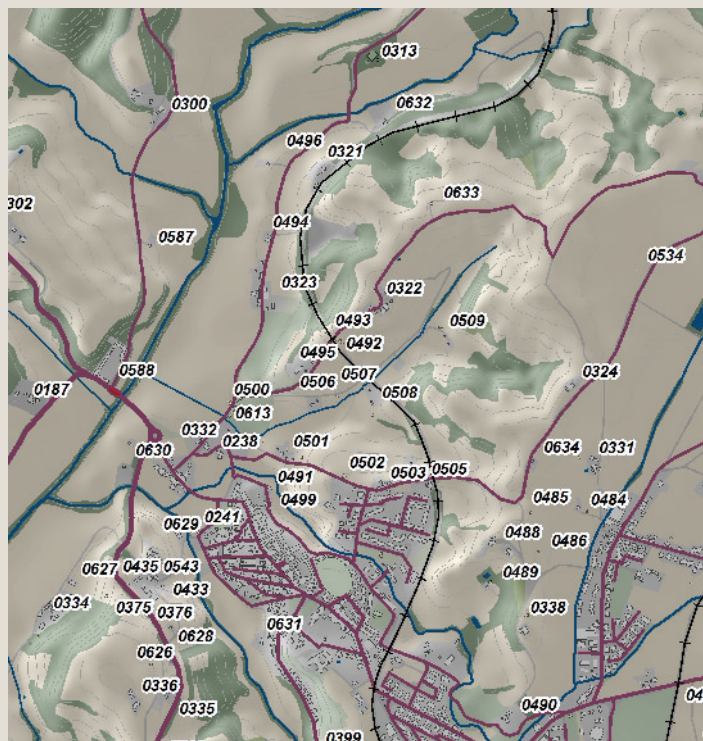
Tipologia insediativa

edificato in posizione di fondovalle


➔ **edificato in posizione di pedecolle**

edificato in posizione di mezzacosta

edificato in posizione di crinale



Schema morfotipo



Ortofoto 1954



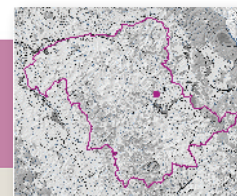
Ortofoto 1978



Ortofoto 1988

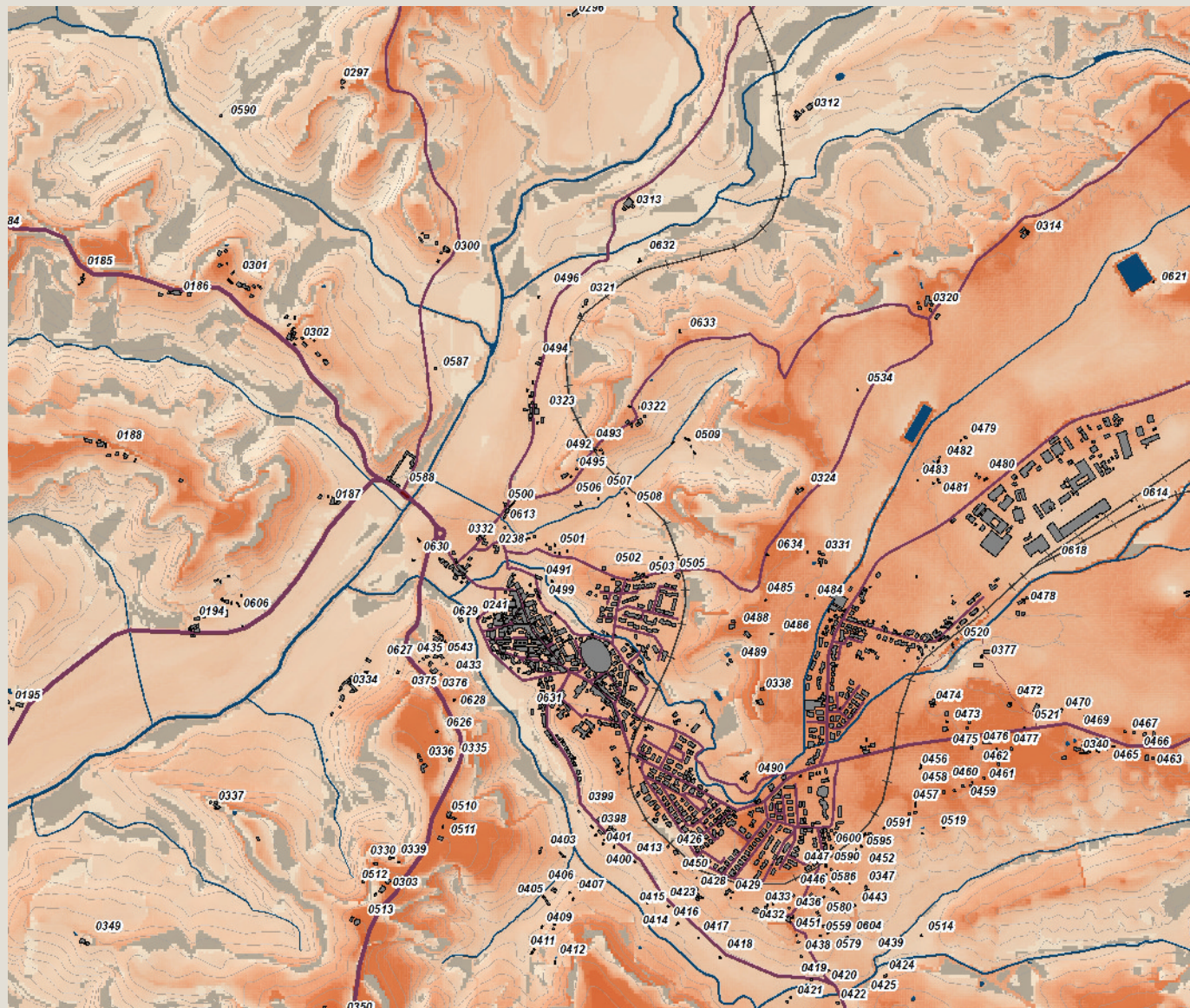


Ortofoto 2013



Caratteri percettivi ed individuazione dell'area di pertinenza

Toponimo n.i.




Carta della Intervisibilità



Individuazione dell'area di pertinenza e della zona cuscinetto di 15 metri su base CTR 10k. Scala 1:5.000

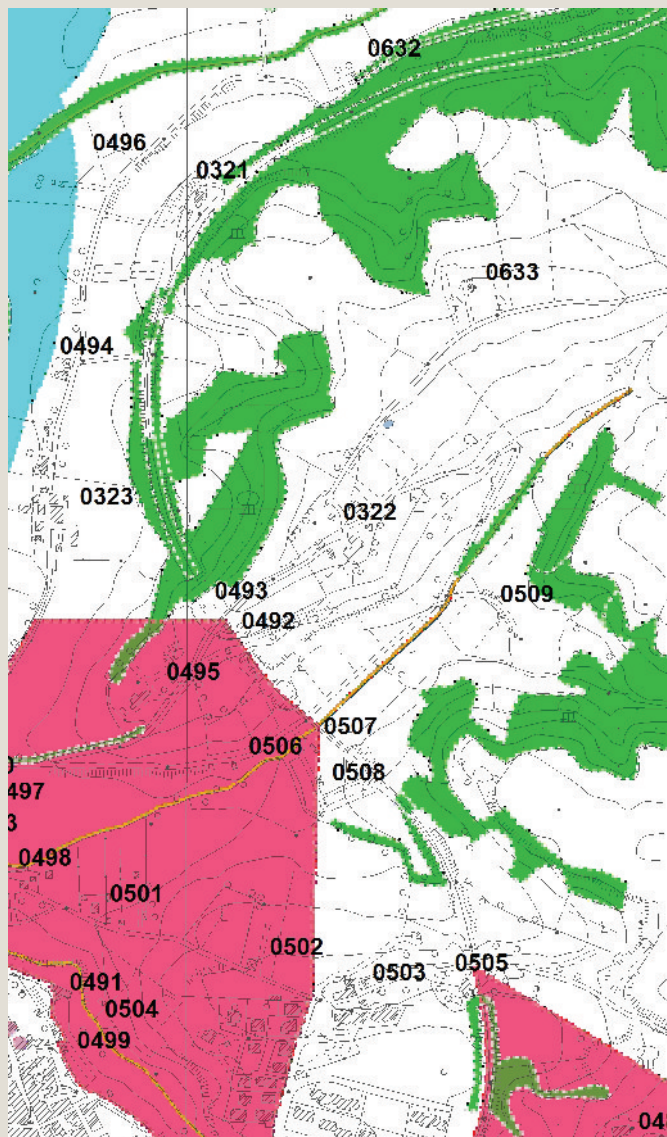


Veduta a volo d'uccello dell'area di pertinenza



Analisi ricognitiva della vincolistica

Toponimo n.i.



Vincoli e salvaguardie del PIT con valenza di PPR

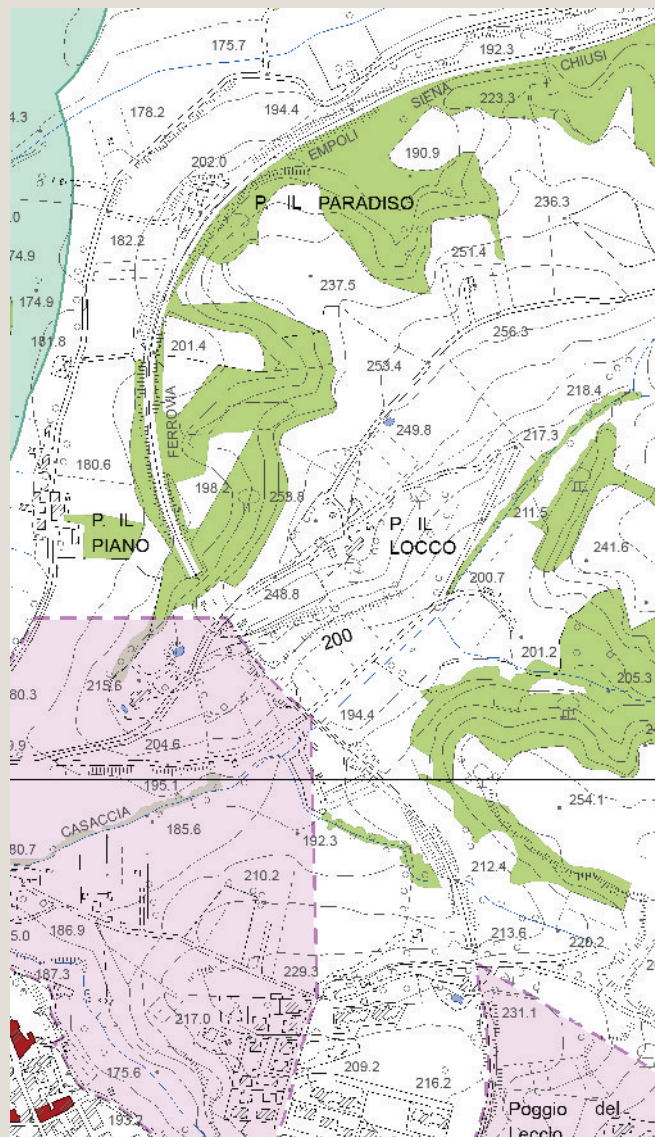


Tavola QC 10a del PS - Vincoli e Salvaguardie:
Paesaggio, beni culturali e aree protette

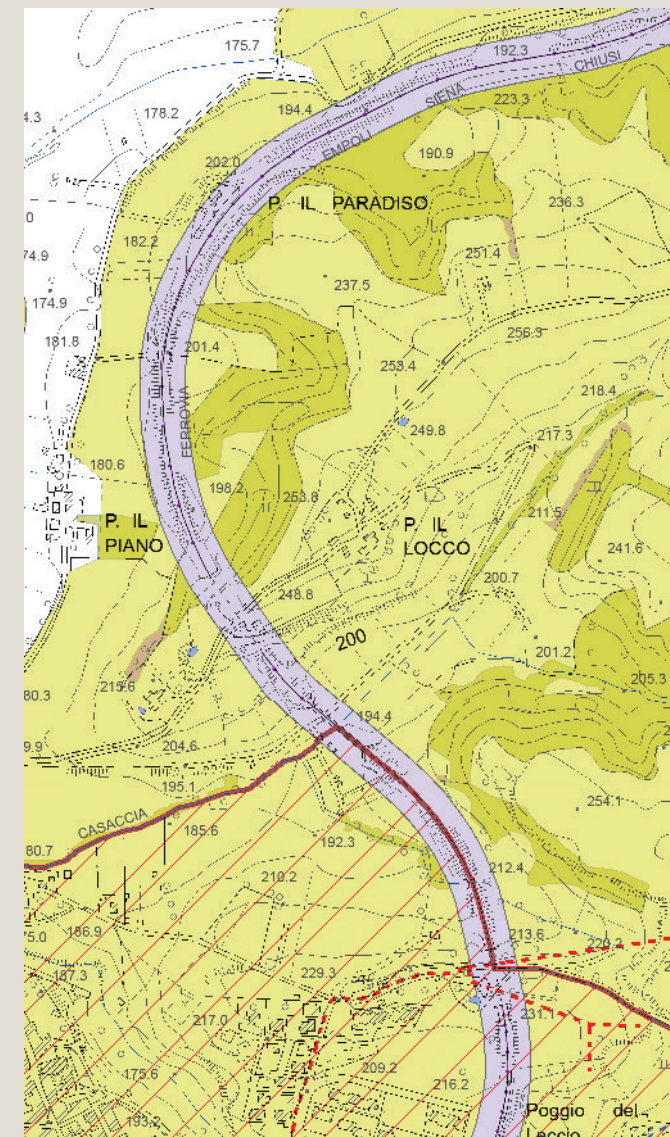
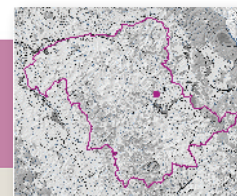


Tavola QC 10b del PS - Vincoli e Salvaguardie:
Fasce di rispetto e altri vincoli



Analisi ricognitiva delle tavole di Progetto del PS

Toponimo n.i.

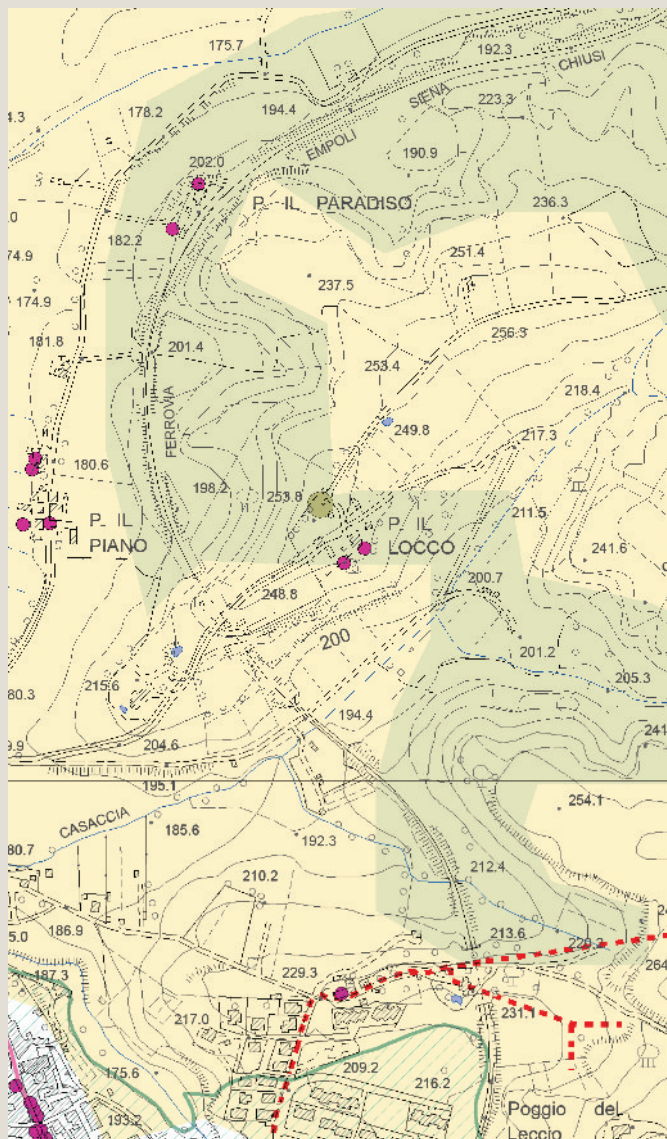


Tavola P03 del PS - Carta delle Criticità

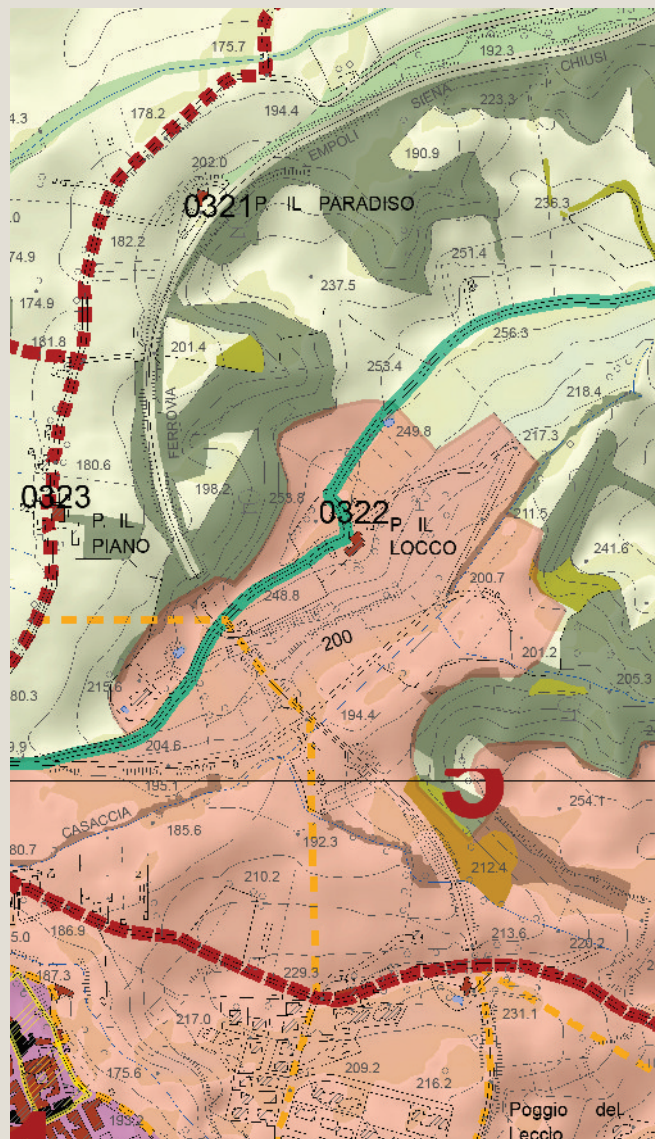


Tavola P04 del PS - Carta delle Invarianti Strutturali

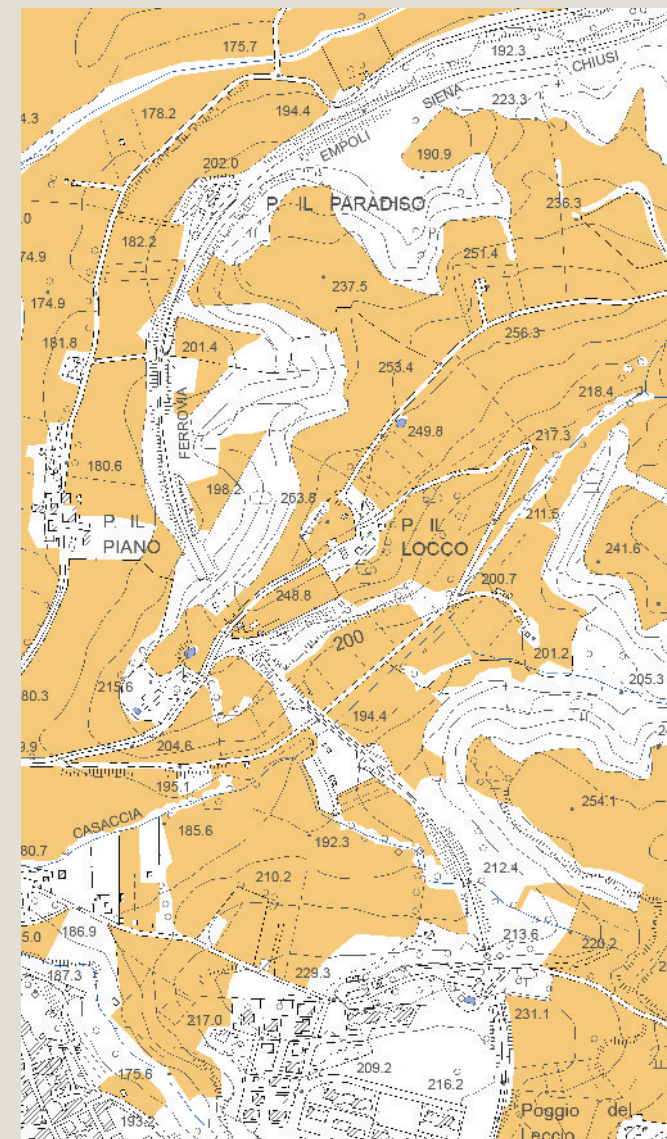


Tavola P05 del PS - Carta delle Tessiture Agrarie