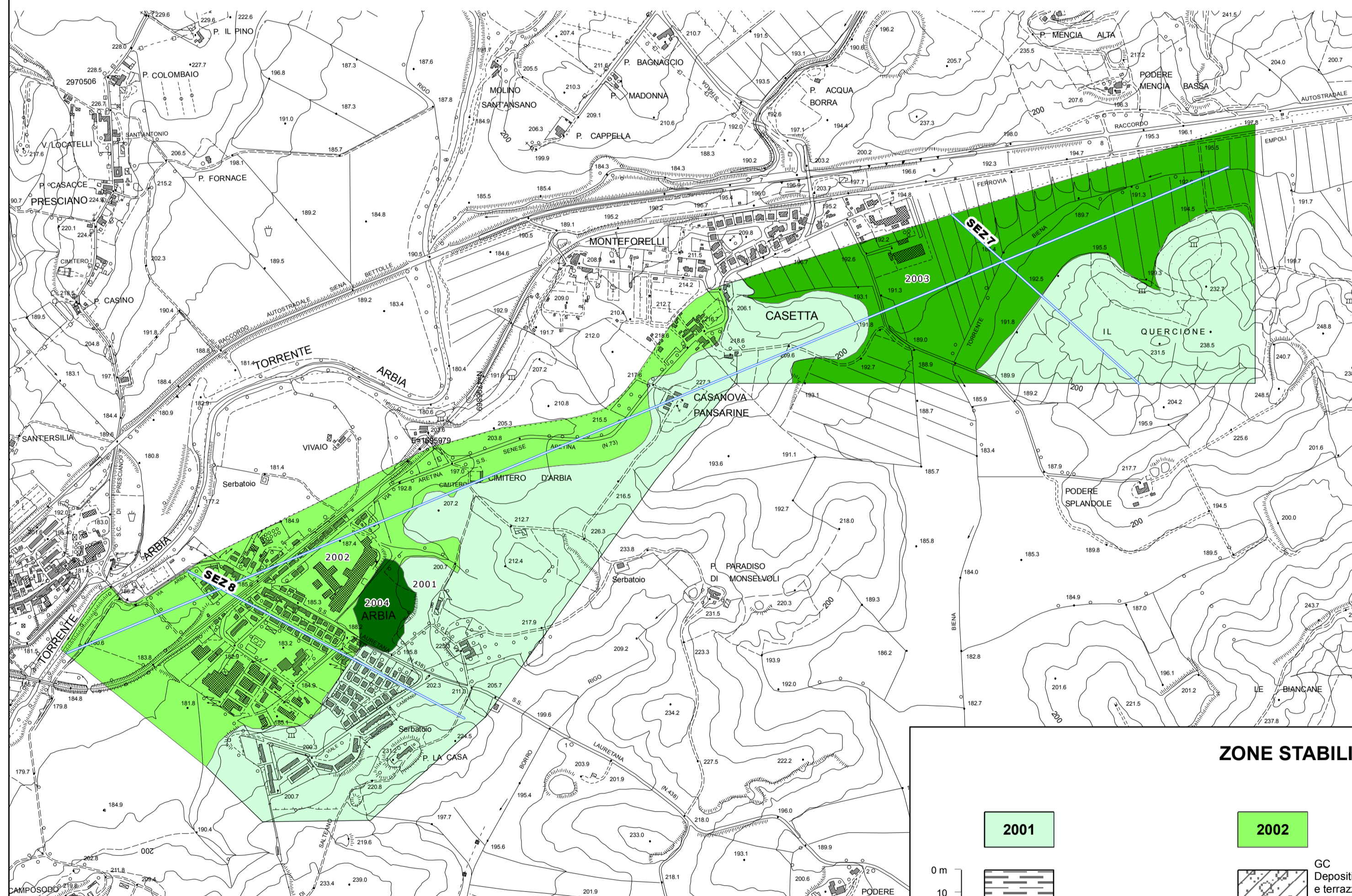
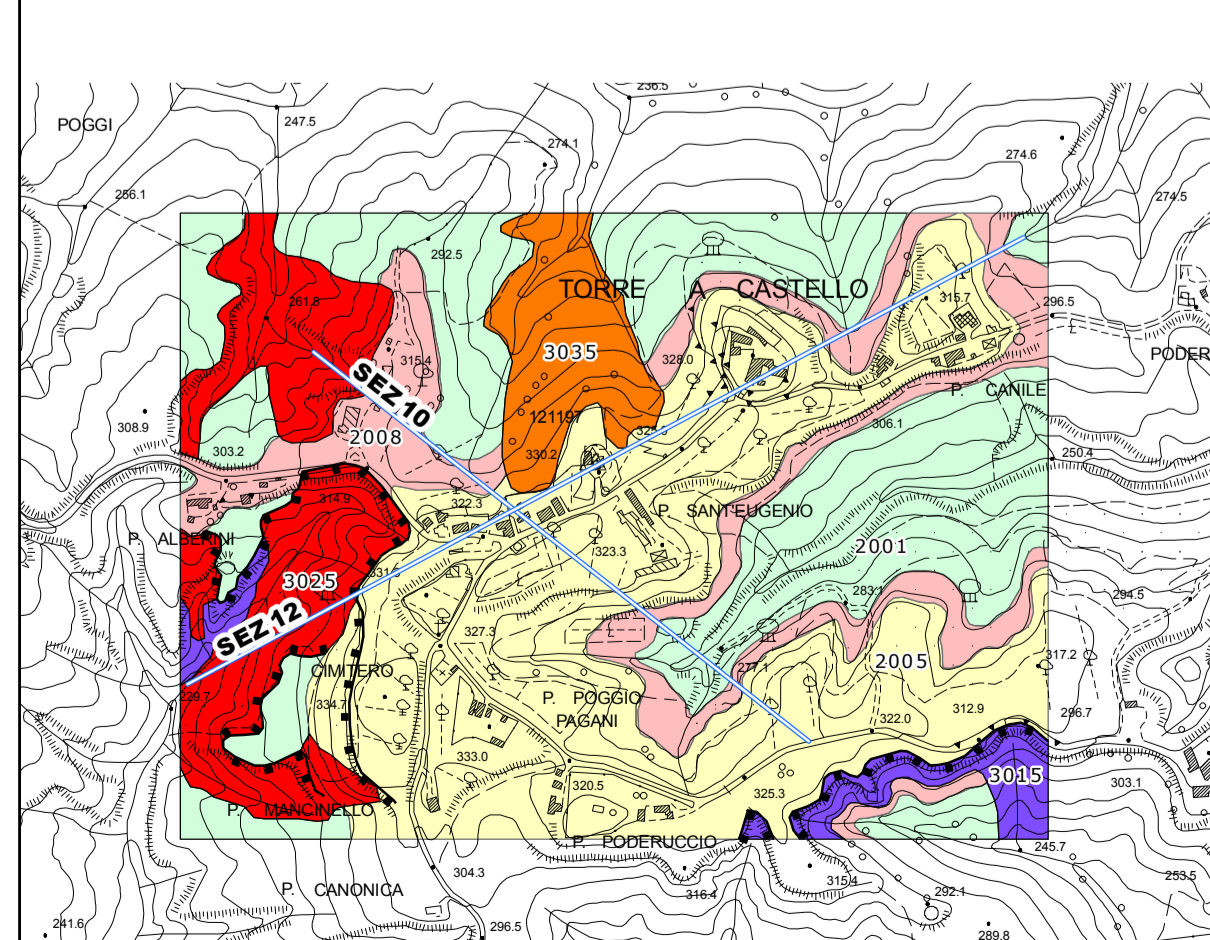


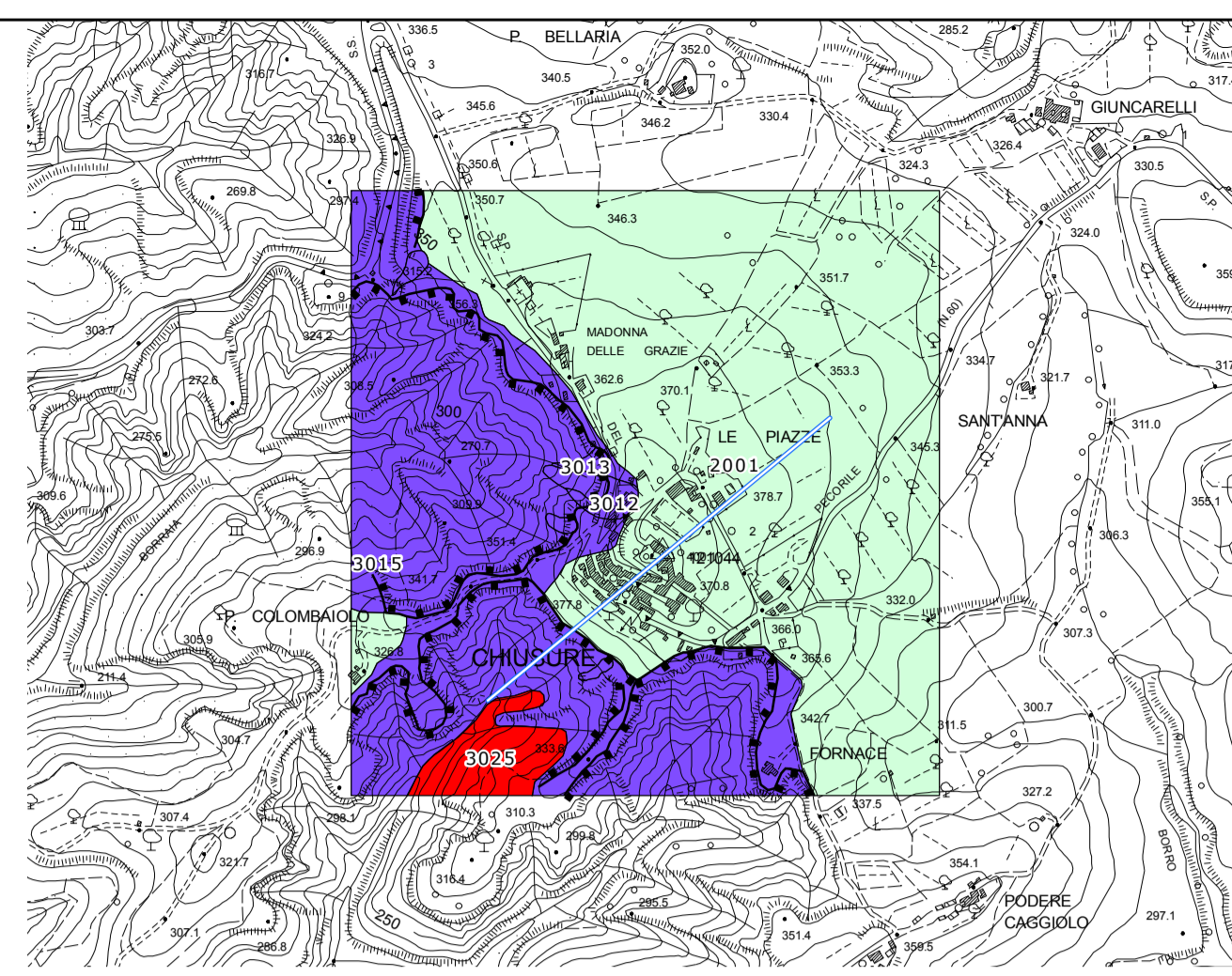
Asciano



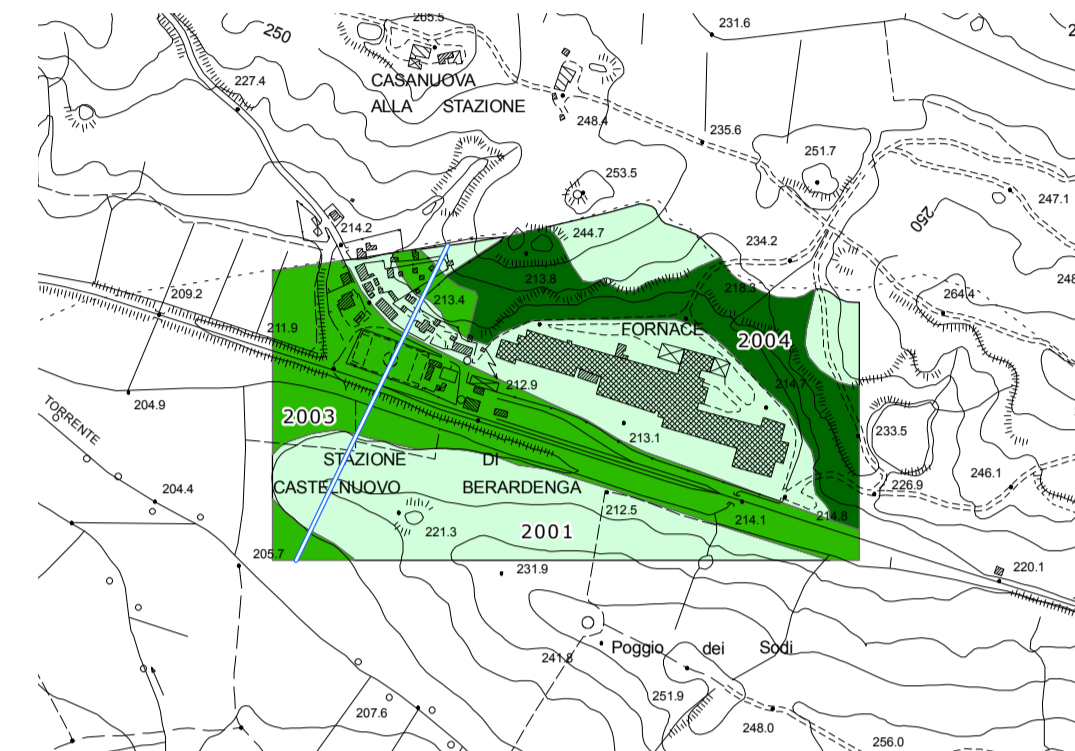
Arbia - Casetta



Torre a Castello



Chiusure



Stazione di Castelnuovo B.g.

Legenda

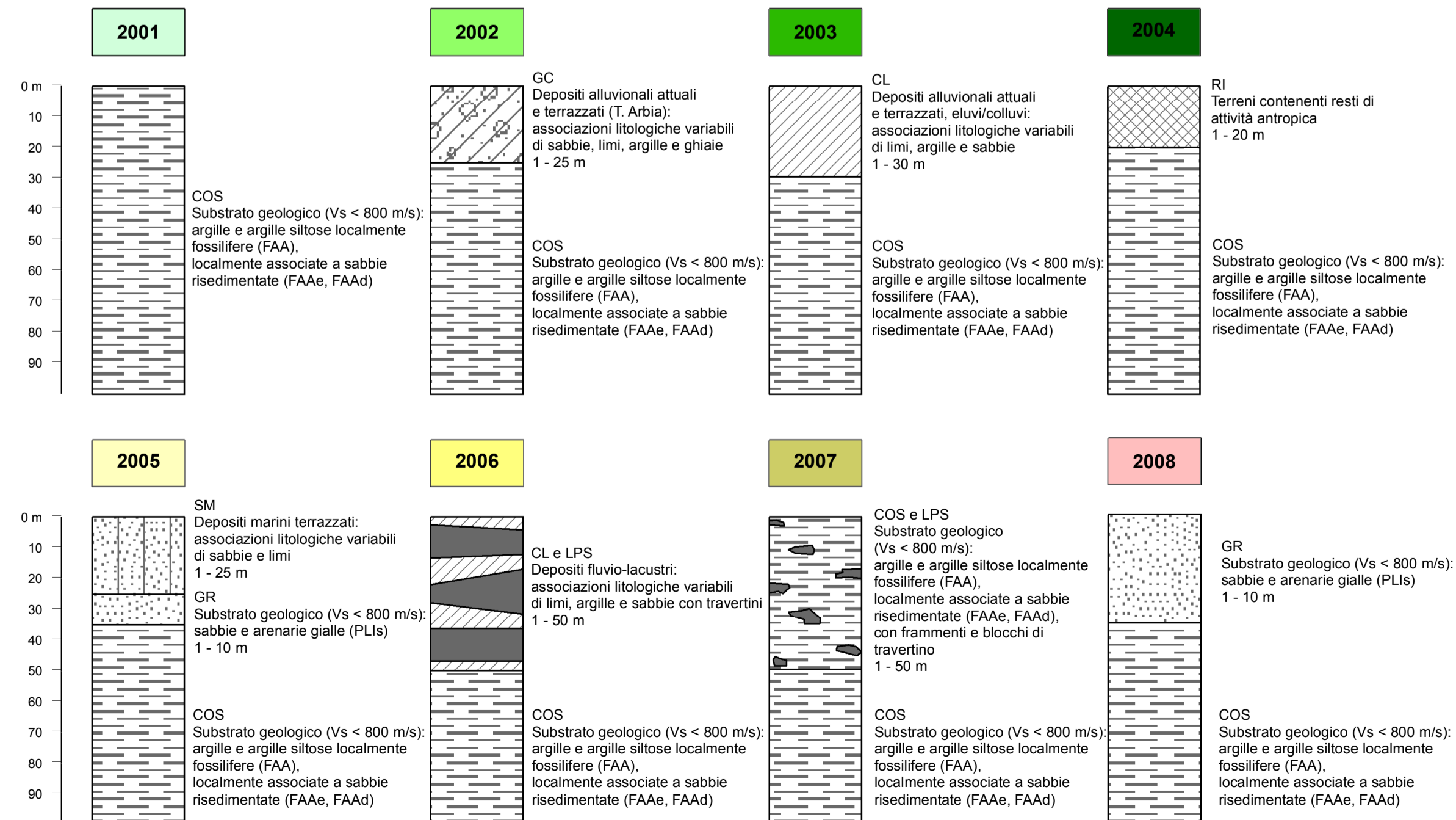
Forme di superficie e sepolte

- Tipo_el
- 5041 - Orlo di scarpata morfologica (10-20m)
 - 5042 - Orlo di scarpata morfologica (>20m)
 - 5051 - Orlo di terrazzo fluviale (10-20m)
 - 6020 - Cavità sepolta isolata

Zone di attenzione per l'instabilità

- Tipo_i
- 3012
 - 3013 Zona di attenzione per instabilità di versante attiva
 - 3015
 - 3022
 - 3023 Zona di attenzione per instabilità di versante quiescente
 - 3025
 - 3035 Zona di attenzione per instabilità di versante inattiva

ZONE STABILI SUSCETTIBILI DI AMPLIFICAZIONI LOCALI



R
U

Provincia di Siena
Comune di Asciano



Regolamento Urbanistico

adottato con Delibera di C. C. n.10 del 03.04.2014

GRUPPO DI PROGETTO

AMMINISTRAZIONE COMUNALE:
Responsabile del procedimento:
Garante della comunicazione:
Autorità competente per la VAS:

Pietro Bucciarelli
Giampaolo Brancati
Gianfranco Faenzi

CONSULENTI ESTERNI:

Progettisti:
Geologia:
Idraulica:
Rilievi topografici:
V.A.S.:
Informatizzazione schede
patrimonio aperto:
Contributo legale:
Rilievo territorio aperto:
Pertinenze nel territorio rurale:

Sara Bindi Fortoni e Roberto Vezzosi
Michele Bocci
Claudio Lombardi
Silvio Baldo
Sara Bindi Fortoni e Roberto Vezzosi
Sara Bindi Fortoni e Filippo Falaschi
Leonardo Piochi
Roberto Salvadori
Michela Chiti e Chiara Nostrato

Tug7

MICROZONAZIONE SISMICA LIVELLO 1
CARTA DELLE MICROZONE OMOGENEE
IN PROSPETTIVA SISMICA (MOPS)
Febbraio 2017

1:10.000