








LEGENDA

A) PIANO TERRITORIALE DI COORDINAMENTO DELLA PROVINCIA DI GROSSETO







A.1 - SOTTOSISTEMI INSEDIATIVI

-  A.1.1. - LA "CITTA' DELLE CITTA"
-  A.1.2. - LA CITTA' DELL'ACQUA E DELLA PIETRA
-  A.1.3. - LA CITTA' DEI PODERI





A.2 - TERRITORIO E ATTIVITA' (COMUNE ALLA COSTA)

-  A.2.1. - DIFESA DALL'EROSIONE COSTIERA
-  A.2.2. - POTENZIALE LOCALIZZAZIONE DI BARRIERE SOMMERSE
-  A.2.3. - VALORIZZAZIONE POTENZIALE DELL'ITTICOLTURA A MARE
-  A.2.4. - TUTELA E VALORIZZAZIONE DEI SISTEMI STORICO - INSEDIATIVI LEGATI AL CONTROLLO DELLA CURIA

A.3 - TERRITORIO E ATTIVITA' (COMUNE ALLE PIANURE E ALLE COLLINE)




-  A.3.1. - RIQUALIFICAZIONE DEGLI AMBITI DI BONIFICA
-  A.3.2. - RIQUALIFICAZIONE DI AREE PRODUTTIVE DISMESSE
-  A.3.3. - TUTELA E VALORIZZAZIONE DELLE GRANDI RISORSE TERMALI
-  A.3.4. - TUTELA E VALORIZZAZIONE DI SISTEMI ARCHEOLOGICI
-  A.3.5. - VALORIZZAZIONE DEL TURISMO RURALE (POLI RICETTIVI)
-  A.3.6. - AMBITI IDONEI PER IMPIANTI DA GOLF

A.4 - INFRASTRUTTURE, MOBILITA' E IMPIANTI SPORTIVI



-  A.4.1. - RIASSETTO E POTENZIAMENTO DEL CORRIDORIO TIRRENICO
-  A.4.2. - COSTRUZIONE DI NUOVI PORTI
-  A.4.3. - AMPLIAMENTO E POTENZIAMENTO DI PORTI E APPRODI ESISTENTI
-  A.4.4. - POTENZIAMENTO DELL'AEROPORTO

B) PIANI DI SETTORE A CARATTERE SOVRACOMUNALE



B.1 - PROGETTO DI PIANO DI ASPETTO IDROGEOLOGICO (PAI) BACINO REGIONALE OMBRONE

-  B.1.1. - AREA A PERICOLOSITA' IDRAULICA MOLTO ELEVATA (P.I.M.E.)
-  B.1.2. - AREA A PERICOLOSITA' IDRAULICA ELEVATA (P.I.E.)
-  B.1.3. - AREE STRATEGICHE PER INTERVENTI DI PREVENZIONE (A.S.I.P.)


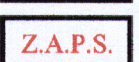
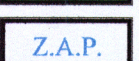

B.2 - PIANO DELLE ATTIVITA' ESTRATTIVE DI RECUPERO DELLE AREE ESCAVATE DALLA PROVINCIA DI GROSSETO

-  B.2.1. - CAVE ESISTENTI
-  B.2.2. - CAVE PREVISTE

B.3 - PIANO PROVINCIALE DI GESTIONE DEI RIFIUTI

-  B.3.1. - IMPIANTI ESISTENTI
-  B.3.2. - IMPIANTI PREVISTI

B.4 - PIANO TERRITORIALE DI COORDINAMENTO PARCO NAZIONALE DELLA MAREMMA (1977)

-  B.4.1. - ZONE FORESTALE E PALUSTRE
-  B.4.2. - ZONE AGRICOLE A REGOLAMENTAZIONE SPECIALE
-  B.4.3. - ZONE AGRICOLE DEL PARCO
-  B.4.4. - ZONE AGRICOLE ESTERNE AL PARCO

B.5 - VINCOLO IDROGEOLOGICO

