





LEGENDA

 - CONFINI INTERCOMUNALI


A) TERRENI GEOLOGICAMENTE INSTABILI E A RISCHIO IDROGEOLOGICO (PTCP - GR)


 A1 - CUNEO SALINO: DELIMITAZIONE CONOSCITIVA AL 1984


 A2 - CUNEO SALINO: DELIMITAZIONE CONOSCITIVA AL 1995

 A3 - AREA DI BONIFICA


B) PARCO REGIONALE DELLA MAREMMA

 - PARCO

 - AREA CONTIGUA

 - VINCOLO IDROLOGICO


C) AREE DI RILEVANTE PREGIO AMBIENTALE


 - AREE DI RILEVANTE PREGIO AMBIENTALE (ARPA)


 - AREE DI POTENZIALE REPERIMENTO (AR) PER PARTICOLARI FORME DI GESTIONE (L.R. n. 49/95)

- ELENCO DELLE AREE DI PREGIO AMBIENTALE

P14	Poggi dell'Alma
P16	Poggi di Turti
SP17	Vetulonia
P18	Buriano
NP19	Monteleoni
S20	Roselle
P21	Vicarello
P33	Poggi di Punta Ala
N34	Diaccia Botrona
P35	Tombolo d'Ombrone
NP36	Campo Regio
P37	Tombolo Osa Albegna
P38	Giannella e Laguna di Ponente
P39	Colline d'Orbetello
S41	Heba
P50	Ansedonia
N51	Laguna di Levante
N52	Feniglia
P53	Argentario
N56	Formiche

* Riserve Statali  Riserve Regionali/Provinciali/Interprovinciali

 Zone Umide di importanza internazionale

 - SIC -SITI DI INTERESSE COMUNITARIO