

PIANO STRUTTURALE INTERCOMUNALE

Legge Regionale 65/2014

Elaborato modificato a seguito di richiesta integrazioni successiva al deposito

Comune di Asciano
Fabrizio Nucchi Sindaco

Comune di Rapolano Terme
Alessandro Starmini Sindaco

Responsabile del Procedimento
Rolando Valentini

Garante dell'Informazione
Maria Alice Fioridanti

Ufficio di Piano e Progettazione Urbanistica
Rolando Valentini - coordinamento
Leonardo Carta
Laura Tavanti

Valutazione Ambientale Strategica
Annalisa Pirrello
Lucia Ninni - collaboratore

Agricoltura, Foreste e Biodiversità
Elena Lani
Andrea Vatteroni - collaboratore

Indagini Geologico-Tecniche
Michela Sani - terra & opere srl
Andrea Casali - collaboratore

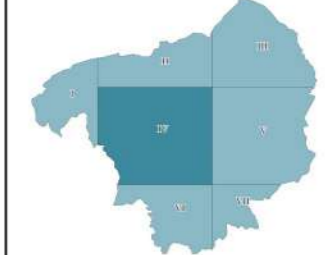
Indagini Idrologico-Idrauliche
Alessio Gabrielli

Archeologia
Cristina Felici - Archeo Tech and Survey srl
Francesco Brogi - collaboratore

Partecipazione e Comunicazione
Anna Lisa Peconello - MHC Progetto territorio
Adalgisa Rubino - MHC Progetto territorio

Collaudatore dei dati
Luca Gentili - LDP progetti gis

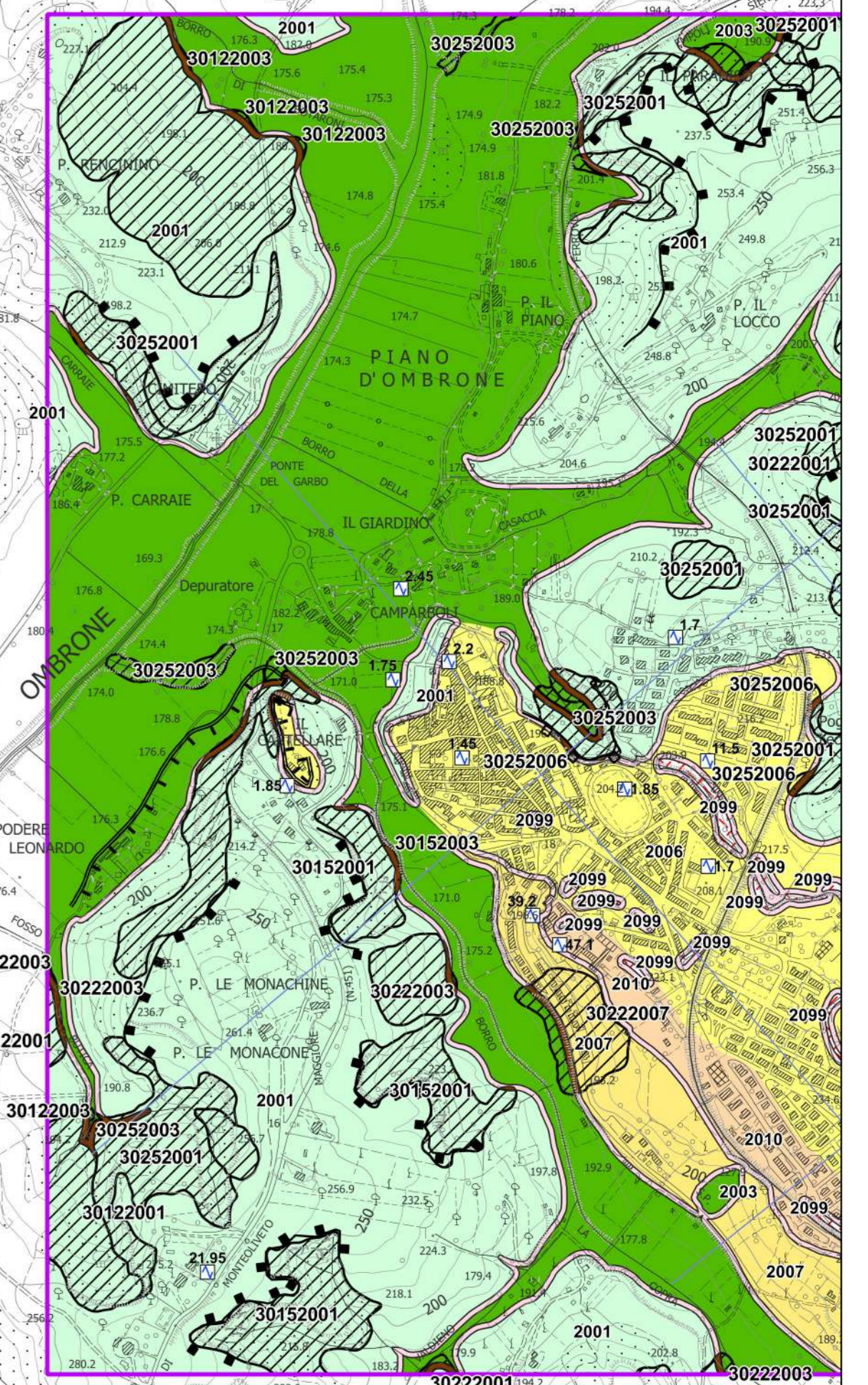
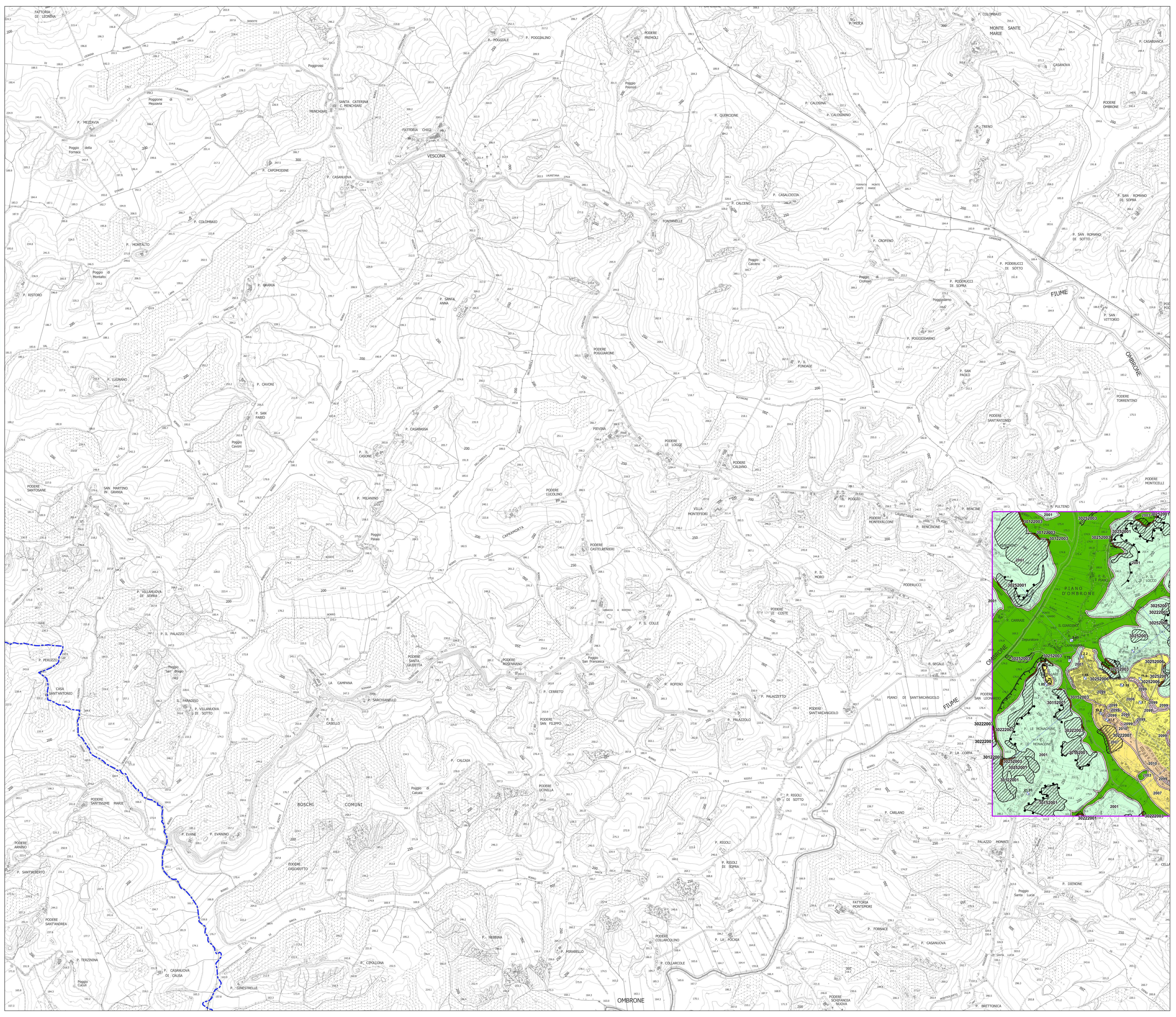
Collaboratori
Gabriele Gardini Silvia Bertocci
Caterina Machetti Manuela Fontanive
Sauro Maletacchi Alessia Neri
Patrizia Sodi



G.09.IV


Carta delle Microzone Omogenee
in Prospettiva Sismica

Scala 10.000



LEGENDA

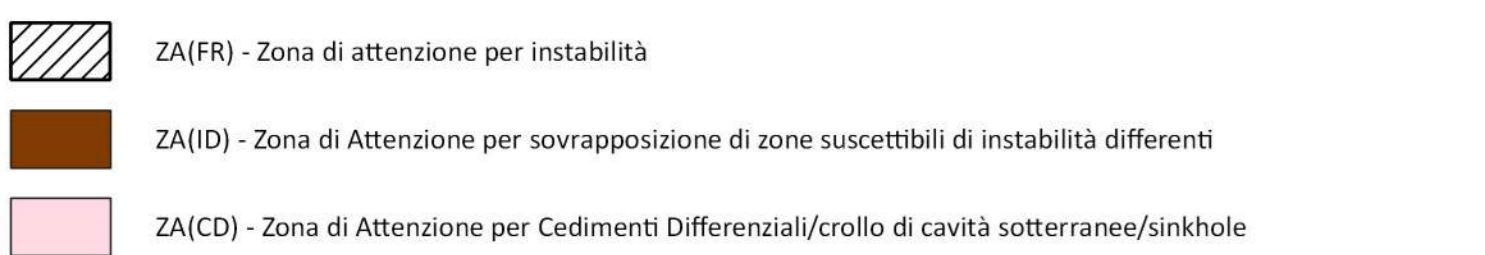
Misure HVSR con espresso il valore della frequenza f0



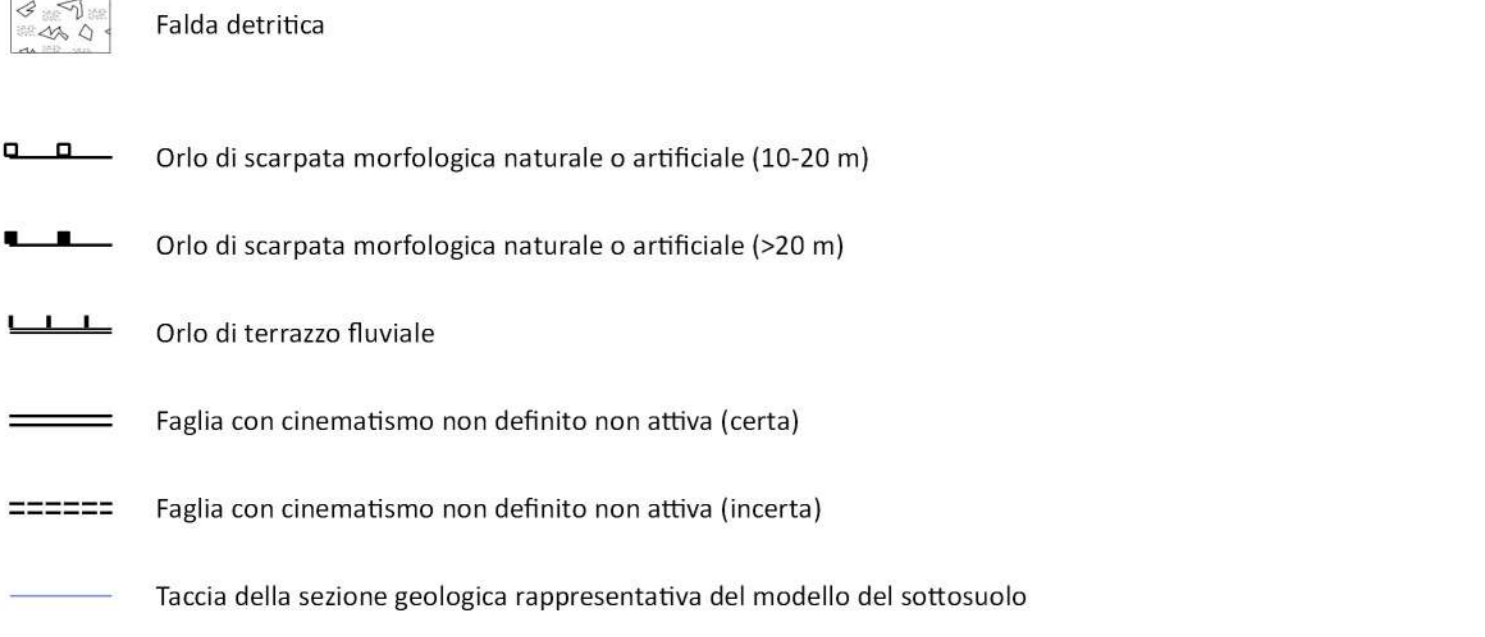
ZONE STABILI SUSCETTIBILI DI AMPLIFICAZIONE SISMICA



ZONE DI ATTENZIONE PER INSTABILITA'



Forme di superficie e sepolte



Are interessate dagli studi di Microzonazione Sismica
Confine area in studio