



















### Legenda

-  Confine comunale
-  Perimetro dei centri abitati art. 55 c. 2 lett. b) L.R. 1/2005
- BENI PAESAGGISTICI**
-  Beni architettonici tutelati ai sensi della Parte II del D.Lgs. 42/2004
-  Immobili ed aree di notevole interesse pubblico D.Lgs.42/2004, art.136
- Beni tutelati per legge**
-  Aree di salvaguardia delle zone coperte da boschi art. 142 lett. g) D.Lgs. 42/2004
-  Fascia di salvaguardia dei corsi d'acqua art. 142 D.Lgs. 42/2004, Lett. c) - i fiumi, i torrenti, i corsi d'acqua (Allegato L), corsi d'acqua (Allegato E)
- SIR - pSIC - ZPS**
-  - Crete di Camposodo e Crete di Leonina
-  - Monte Oliveto Maggiore (e Crete di Asciano)
-  Vincolo idrogeologico R.D. 3267/1923
-  Aree boscate sottoposte al vincolo idrogeologico L.R. 39/2000
-  Centri abitati art. 4 D.Lgs. 285/1992 "Codice della Strada"
-  Fascia di rispetto 30m delle strade tipo C - art. 26 D.P.R. 495/1992
-  Fascia di rispetto 20m delle strade tipo F - art. 26 D.P.R. 495/1992
-  Cimiteri
-  Vincolo cimiteriale art. 338 T.U. Leggi sanitarie R.D. n. 1265 del 27.7.34
-  Fascia di rispetto della ferrovia art. 49 del D.P.R. 11.07.1980 n. 753
- REGOLAMENTO POZZI:**
-  - Zona di protezione
-  - Zona di rispetto
-  - Zona di tutela assoluta
- TRACCIATO DEGLI ELETTRODOTTI**
-  - Enel, Media Tensione,
-  - Terna, Alta Tensione, 132 KW



## Regolamento Urbanistico

adottato con Delibera di C.C. n.10 del 03.04.2014

- GRUPPO DI PROGETTO**
- AMMINISTRAZIONE COMUNALE:**
- Responsabile del procedimento: Pietro Bucciarelli  
 Garante della comunicazione: Giampaolo Brancati
- CONSULENTI ESTERNI:**
- Progettisti: Sara Bindi Fortoni e Roberto Vezzosi  
 Geologia: Michele Bocci  
 Idraulica: Claudio Lombardi  
 Rilievi topografici: Silvio Baldo  
 V.A.S.: Sara Bindi Fortoni e Roberto Vezzosi
- Informatizzazione schede patrimonio aperto: Sara Bindi Fortoni e Filippo Falaschi  
 Rilievo territorio aperto: Roberto Salvadori  
 Pertinenze nel territorio rurale: Michela Chiti e Chiara Nostrato