

**Variante al Regolamento Urbanistico
relativa al Patrimonio Edilizio esistente
in Territorio agricolo e a prevalente funzione agricola**

ALLEGATO 2

Schede del patrimonio edilizio esistente in territorio extraurbano

dalla n. 300 alla n. 399

(n.313 - 315 - 316 - 319 - 336 - 337 - 341 - 348 - 352 - 357 - 361 363
364 - 370 - 375 - 376 - 384 - 387 - 391 - 396 - controdedotte)

GRUPPO DI PROGETTAZIONE

Rolando Valentini
Caterina Machetti
Leonardo Carta

Il Responsabile del Procedimento

Rolando Valentini

Garante dell'informazione e partecipazione

Il Segretario Comunale



Data rilievo: 15-ott-06 Aggiornamento scheda: Ottobre 2019

Pulteno

Estratto del Catasto Leopoldino



Estratto del Catasto di Impianto



Estratto della Carta Tecnica Regionale



Informazioni relative al contesto

Giacitura del terreno	mezzacosta
Visibilità nel contesto	molto visibile
Area di pertinenza	poco articolato
Strada di accesso	sterrata
Sistemazioni esterne	
Alberi e arbusti	querchi e acacie

Catasto

Foglio di mappa	116
Particella	A
Subalterno	

Catasto Leopoldino

Sezione	F
Foglio	9



L'edificio



Beni culturali ed edifici notificati ai sensi dell'art. 10 del D.lgs. 42/2004 e successive modifiche

Numero di archivio

Denominazione

Podere Pulteno

Strada o via

Località

N. del Decreto Legge

Beni paesaggistici ai sensi dell'art. 134 del D.lgs. 42/2004, e successive modifiche

Aree art. 136, ex L.1497

Aree art. 142, comma c

PTCP - Aree di Pertinenza

Pertinenza dei beni storico-architettonici

SIR-SIC - Siti d'importanza regionale e comunitaria

PIANO STRUTTURALE

Sistemi di paesaggio - Titolo V

3. Le Crete senesi attraversate dalla Laurentana

U.T.O.E. - Titolo VIII

N.1 Asciano

Funzione agricola

Esclusiva funzione agricola

Dati generali

Tipologia edilizia

chiesa

Descrizione estesa

N. dei piani

1

Elementi costruttivi

Coperture

a capanna

Manto di copertura

coppi ed embrici vecchi

Volumi oltre gronda

Tipologia della gronda

gronda a cornicione

Tipologia delle murature

intonaci

Elementi architettonici

timpano e paraste

Elementi decorativi

cornici alle finestre o alle aperture

Tipologia degli infissi

Tradizionali

Infissi

In legno

Persiane

Stato di conservazione

Presenza di superfetazioni

Problemi statici

Stato conservazione:

- generale

scadente

- delle pertinenze

scadente

- delle strutture

scadente

- dei materiali

scadente



Data rilievo: 15-ott-06 Aggiornamento scheda: Ottobre 2019

Pulteno

Estratto del Catasto Leopoldino



Estratto del Catasto di Impianto



Estratto della Carta Tecnica Regionale



Informazioni relative al contesto

Giacitura del terreno	mezzacosta
Visibilità nel contesto	molto visibile
Area di pertinenza	poco articolato
Strada di accesso	sterrata
Sistemazioni esterne	
Alberi e arbusti	querchi e acacie

Catasto

Foglio di mappa	116
Particella	30
Subalterno	

Catasto Leopoldino

Sezione	-
Foglio	-



L'edificio



Beni culturali ed edifici notificati ai sensi dell'art. 10 del D.lgs. 42/2004 e successive modifiche

Numero di archivio

Denominazione

Strada o via

Località

N. del Decreto Legge

Beni paesaggistici ai sensi dell'art. 134 del D.lgs. 42/2004, e successive modifiche

Aree art. 136, ex L.1497

Aree art. 142, comma c

PTCP - Aree di Pertinenza

SIR-SIC - Siti d'importanza regionale e comunitaria

PIANO STRUTTURALE

Sistemi di paesaggio - Titolo V

U.T.O.E. - Titolo VIII

Funzione agricola

Podere Pulteno
Pertinenza dei beni storico-architettonici
3. Le Crete senesi attraversate dalla Laurentana
N.1 Asciano
Esclusiva funzione agricola

Dati generali

Tipologia edilizia	annesso agricolo
Descrizione estesa	
N. dei piani	2

Elementi costruttivi

Coperture	a capanna
Manto di copertura	coppi ed embrici vecchi
Volumi oltre gronda	
Tipologia della gronda	liscia orizzontale
Tipologia delle murature	mattoni vecchi con commenti in calce
Elementi architettonici	
Elementi decorativi	salto di gatto
Tipologia degli infissi	Tradizionali
Infissi	

Stato di conservazione

Presenza di superfetazioni	
Problemi statici	Copertura parzialmente crollata
	Murature lesionate
Stato conservazione:	
- generale	preliminare al rudere
- delle pertinenze	scadente
- delle strutture	preliminare al rudere
- dei materiali	preliminare al rudere



Data rilievo: 15-ott-06 Aggiornamento scheda: Ottobre 2019

Pulteno

Estratto del Catasto Leopoldino



Estratto del Catasto di Impianto



Estratto della Carta Tecnica Regionale



Informazioni relative al contesto

Giacitura del terreno	mezzacosta
Visibilità nel contesto	molto visibile
Area di pertinenza	poco articolato
Strada di accesso	sterrata
Sistemazioni esterne	
Alberi e arbusti	querchi e acacie

Catasto

Foglio di mappa	116
Particella	20
Subalterno	

Catasto Leopoldino

Sezione	F
Foglio	9



L'edificio



Beni culturali ed edifici notificati ai sensi dell'art. 10 del D.lgs. 42/2004 e successive modifiche

Numero di archivio

Denominazione

Strada o via

Località

N. del Decreto Legge

Beni paesaggistici ai sensi dell'art. 134 del D.lgs. 42/2004, e successive modifiche

Aree art. 136, ex L.1497

Aree art. 142, comma c

PTCP - Aree di Pertinenza

SIR-SIC - Siti d'importanza regionale e comunitaria

PIANO STRUTTURALE

Sistemi di paesaggio - Titolo V

U.T.O.E. - Titolo VIII

Funzione agricola

Podere Pulteno

Pertinenza dei beni storico-architettonici

3. Le Crete senesi attraversate dalla Laurentana

N.1 Asciano

Esclusiva funzione agricola

Dati generali

Tipologia edilizia

casa colonica

Descrizione estesa

N. dei piani

2

Elementi costruttivi

Coperture

a padiglione

a capanna

coppi ed embrici vecchi

liscia orizzontale

mattoni vecchi con commenti in calce

pietrame e mattoni con commenti in calce

Tipologia della gronda

Tipologia delle murature

Elementi architettonici

Elementi decorativi

Tipologia degli infissi

Infissi

Tradizionali

in legno

Stato di conservazione

Presenza di superfetazioni

Problemi statici

Stato conservazione:

- generale

- delle pertinenze

- delle strutture

- dei materiali

crolli parziali della copertura

Murature lesionate

preliminare al rudere

scadente

preliminare al rudere

preliminare al rudere



Data rilievo: 15-ott-06 Aggiornamento scheda: Ottobre 2019

Pulteno

Estratto del Catasto Leopoldino



Estratto del Catasto di Impianto



Estratto della Carta Tecnica Regionale



Informazioni relative al contesto

Giacitura del terreno	mezzacosta
Visibilità nel contesto	molto visibile
Area di pertinenza	poco articolato
Strada di accesso	sterrata
Sistemazioni esterne	
Alberi e arbusti	querchi e acacie

Catasto

Foglio di mappa	116
Particella	29
Subalterno	

Catasto Leopoldino

Sezione	F
Foglio	9



L'edificio



Beni culturali ed edifici notificati ai sensi dell'art. 10 del D.lgs. 42/2004 e successive modifiche

Numero di archivio

Denominazione

Podere Pulteno

Strada o via

Località

N. del Decreto Legge

Beni paesaggistici ai sensi dell'art. 134 del D.lgs. 42/2004, e successive modifiche

Aree art. 136, ex L.1497

Aree art. 142, comma c

PTCP - Aree di Pertinenza

SIR-SIC - Siti d'importanza regionale e comunitaria

PIANO STRUTTURALE

Sistemi di paesaggio - Titolo V

3. Le Crete senesi attraversate dalla Laurentana

U.T.O.E. - Titolo VIII

N.1 Asciano

Funzione agricola

Esclusiva funzione agricola

Dati generali

Tipologia edilizia

casa colonica

Descrizione estesa

N. dei piani

2

Elementi costruttivi

Coperture

a capanna

Manto di copertura

coppi ed embrici vecchi

Volumi oltre gronda

Tipologia della gronda

liscia orizzontale

Tipologia delle murature

pietrame e mattoni con commenti in calce

Elementi architettonici

scale esterne tradizionali

Elementi decorativi

Tipologia degli infissi

Tradizionali

Infissi

in legno

Stato di conservazione

Presenza di superfetazioni

Problemi statici

Murature lesionate

Stato conservazione:

- generale

preliminare al rudere

- delle pertinenze

scadente

- delle strutture

preliminare al rudere

- dei materiali

preliminare al rudere



Data rilievo: 15-ott-06 Aggiornamento scheda: Ottobre 2019

Pulteno

Estratto del Catasto Leopoldino



Estratto del Catasto di Impianto



Estratto della Carta Tecnica Regionale



Informazioni relative al contesto

Giacitura del terreno	mezzacosta
Visibilità nel contesto	molto visibile
Area di pertinenza	poco articolato
Strada di accesso	sterrata
Sistemazioni esterne	
Alberi e arbusti	querchi e acacie

Catasto

Foglio di mappa	116
Particella	26
Subalterno	

Catasto Leopoldino

Sezione	F
Foglio	9



L'edificio



Beni culturali ed edifici notificati ai sensi dell'art. 10 del D.lgs. 42/2004 e successive modifiche

Numero di archivio

Denominazione

Podere Pulteno

Strada o via

Località

N. del Decreto Legge

Beni paesaggistici ai sensi dell'art. 134 del D.lgs. 42/2004, e successive modifiche

Aree art. 136, ex L.1497

Aree art. 142, comma c

PTCP - Aree di Pertinenza

SIR-SIC - Siti d'importanza regionale e comunitaria

PIANO STRUTTURALE

Sistemi di paesaggio - Titolo V

3. Le Crete senesi attraversate dalla Laurentana

U.T.O.E. - Titolo VIII

N.1 Asciano

Funzione agricola

Esclusiva funzione agricola

Dati generali

Tipologia edilizia

casa colonica

Descrizione estesa

N. dei piani

2

Elementi costruttivi

Coperture

a capanna

Manto di copertura

coppi ed embrici vecchi

Volumi oltre gronda

Tipologia della gronda

correnti in legno orditi con pianelle in cotto

Tipologia delle murature

intonaci

Elementi architettonici

Elementi decorativi

Tipologia degli infissi

Tradizionali

Infissi

in legno

Stato di conservazione

Presenza di superfetazioni

Problemi statici

crolli parziali della copertura

murature lesionate

Stato conservazione:

- generale

rudere

- delle pertinenze

scadente

- delle strutture

rudere

- dei materiali

rudere



Data rilievo: 15-ott-06 Aggiornamento scheda: Ottobre 2019

Pulteno

Estratto del Catasto Leopoldino



Estratto del Catasto di Impianto



Estratto della Carta Tecnica Regionale



Informazioni relative al contesto

Giacitura del terreno	mezzacosta
Visibilità nel contesto	molto visibile
Area di pertinenza	poco articolato
Strada di accesso	sterrata
Sistemazioni esterne	
Alberi e arbusti	querchi e acacie

Catasto

Foglio di mappa	116
Particella	26
Subalterno	

Catasto Leopoldino

Sezione	-
Foglio	-



L'edificio



Beni culturali ed edifici notificati ai sensi dell'art. 10 del D.lgs. 42/2004 e successive modifiche

Numero di archivio

Denominazione

Podere Pulteno

Strada o via

Località

N. del Decreto Legge

Beni paesaggistici ai sensi dell'art. 134 del D.lgs. 42/2004, e successive modifiche

Aree art. 136, ex L.1497

Aree art. 142, comma c

PTCP - Aree di Pertinenza

SIR-SIC - Siti d'importanza regionale e comunitaria

PIANO STRUTTURALE

Sistemi di paesaggio - Titolo V

3. Le Crete senesi attraversate dalla Laurentana

U.T.O.E. - Titolo VIII

N.1 Asciano

Funzione agricola

Esclusiva funzione agricola

Dati generali

Tipologia edilizia

annesso agricolo

Descrizione estesa

N. dei piani

1

Elementi costruttivi

Coperture

a capanna

Manto di copertura

coppi ed embrici vecchi

Volumi oltre gronda

Tipologia della gronda

Tipologia delle murature

pietrame e mattoni con commenti in calce

Elementi architettonici

Elementi decorativi

Tipologia degli infissi

Infissi

Tradizionali

Stato di conservazione

Presenza di superfetazioni

Problemi statici

crollò della copertura

crollò di parti strutturali murarie

Stato conservazione:

- generale

pessimo

- delle pertinenze

scadente

- delle strutture

pessimo

- dei materiali

pessimo



Data rilievo: 15-ott-06 Aggiornamento scheda: Ottobre 2019

Pulteno

Estratto del Catasto Leopoldino



Estratto del Catasto di Impianto



Estratto della Carta Tecnica Regionale



Informazioni relative al contesto

Giacitura del terreno	mezzacosta
Visibilità nel contesto	molto visibile
Area di pertinenza	poco articolato
Strada di accesso	sterrata
Sistemazioni esterne	
Alberi e arbusti	querchi e acacie

Catasto

Foglio di mappa	116
Particella	26
Subalterno	

Catasto Leopoldino

Sezione	-
Foglio	-



L'edificio



Beni culturali ed edifici notificati ai sensi dell'art. 10 del D.lgs. 42/2004 e successive modifiche

Numero di archivio

Denominazione

Podere Pulteno

Strada o via

Località

N. del Decreto Legge

Beni paesaggistici ai sensi dell'art. 134 del D.lgs. 42/2004, e successive modifiche

Aree art. 136, ex L.1497

Aree art. 142, comma c

PTCP - Aree di Pertinenza

SIR-SIC - Siti d'importanza regionale e comunitaria

PIANO STRUTTURALE

Sistemi di paesaggio - Titolo V

3. Le Crete senesi attraversate dalla Laurentana

U.T.O.E. - Titolo VIII

N.1 Asciano

Funzione agricola

Esclusiva funzione agricola

Dati generali

Tipologia edilizia

casa colonica

Descrizione estesa

N. dei piani

2

Elementi costruttivi

Coperture

a padiglione

Manto di copertura

coppi ed embrici vecchi

Volumi oltre gronda

camino tradizionale

Tipologia della gronda

liscia orizzontale

Tipologia delle murature

pietrame e mattoni con commenti in calce

Elementi architettonici

Elementi decorativi

Tipologia degli infissi

Infissi

Tradizionali

in legno

Stato di conservazione

Presenza di superfetazioni

Problemi statici

Stato conservazione:

- generale

scadente

- delle pertinenze

scadente

- delle strutture

scadente

- dei materiali

scadente



Data rilievo: 15-ott-06 Aggiornamento scheda: Ottobre 2019

Pulteno

Estratto del Catasto Leopoldino



Estratto del Catasto di Impianto



Estratto della Carta Tecnica Regionale



Informazioni relative al contesto

Giacitura del terreno	mezzacosta
Visibilità nel contesto	molto visibile
Area di pertinenza	poco articolato
Strada di accesso	sterrata
Sistemazioni esterne	
Alberi e arbusti	querchi e acacie

Catasto

Foglio di mappa	
Particella	
Subalterno	

Catasto Leopoldino

Sezione	
Foglio	



Data rilievo: 15-ott-06 Aggiornamento scheda: Ottobre 2019

Rencine

Estratto del Catasto Leopoldino



Estratto del Catasto di Impianto



Estratto della Carta Tecnica Regionale



Informazioni relative al contesto

Giacitura del terreno	sommità
Visibilità nel contesto	molto visibile
Area di pertinenza	molto articolato
Strada di accesso	asfalto
Sistemazioni esterne	piazzale sterrato e giardino
Alberi e arbusti	cipressi, lecci, olvi e pini

Catasto

Foglio di mappa	117
Particella	16
Subalterno	

Catasto Leopoldino

Sezione	F
Foglio	9



L'edificio



Beni culturali ed edifici notificati ai sensi dell'art. 10 del D.lgs. 42/2004 e successive modifiche

Numero di archivio

Denominazione

Strada o via

Località

N. del Decreto Legge

Beni paesaggistici ai sensi dell'art. 134 del D.lgs. 42/2004, e successive modifiche

Aree art. 136, ex L.1497

Aree art. 142, comma c

PTCP - Aree di Pertinenza

SIR-SIC - Siti d'importanza regionale e comunitaria

PIANO STRUTTURALE

Sistemi di paesaggio - Titolo V

U.T.O.E. - Titolo VIII

Funzione agricola

Podere Rencine

Pertinenza dei beni storico-architettonici

6. I versanti calanchivi di Monteoliveto, Chiusure e l'alveo dell'Ombrone

N.1 Asciano

Esclusiva funzione agricola

Dati generali

Tipologia edilizia

residenza

Descrizione estesa

N. dei piani

2

Elementi costruttivi

Coperture

a capanna

Manto di copertura

coppi ed embrici vecchi

Volumi oltre gronda

camino moderno

Tipologia della gronda

liscia orizzontale e varese con tavelle

Tipologia delle murature

intonaci

Elementi architettonici

scale esterne tradizionali con loggia

Elementi decorativi

Tipologia degli infissi

tradizionali

Infissi

in legno

Stato di conservazione

Presenza di superfetazioni

Problemi statici

Stato conservazione:

- generale

buono

- delle pertinenze

buono

- delle strutture

buono

- dei materiali

buono



Data rilievo: 15-ott-06 Aggiornamento scheda: Ottobre 2019

Rencine

Estratto del Catasto Leopoldino



Estratto del Catasto di Impianto



Estratto della Carta Tecnica Regionale



Informazioni relative al contesto

Giacitura del terreno	sommità
Visibilità nel contesto	molto visibile
Area di pertinenza	molto articolato
Strada di accesso	asfalto
Sistemazioni esterne	piazzale sterrato e giardino
Alberi e arbusti	cipressi, lecci, olvi e pini

Catasto

Foglio di mappa	117
Particella	16
Subalterno	

Catasto Leopoldino

Sezione	F
Foglio	9



L'edificio



Beni culturali ed edifici notificati ai sensi dell'art. 10 del D.lgs. 42/2004 e successive modifiche

Beni paesaggistici ai sensi dell'art. 134 del D.lgs. 42/2004, e successive modifiche

PTCP - Aree di Pertinenza

SIR-SIC - Siti d'importanza regionale e comunitaria

PIANO STRUTTURALE

Numero di archivio

Denominazione

Strada o via

Località

N. del Decreto Legge

Aree art. 136, ex L.1497

Aree art. 142, comma c

Sistemi di paesaggio - Titolo V

U.T.O.E. - Titolo VIII

Funzione agricola

Podere Rencine
Pertinenza dei beni storico-architettonici
6. I versanti calanchivi di Monteoliveto, Chiusure e l'alveo dell'Ombrone
N.1 Asciano
Esclusiva funzione agricola

Dati generali

Tipologia edilizia

annesso agricolo

Descrizione estesa

N. dei piani

1

Elementi costruttivi

Coperture

a capanna

Manto di copertura

marsigliesi

Volumi oltre gronda

Tipologia della gronda

varese con tavelle

Tipologia delle murature

intonaci

Elementi architettonici

Elementi decorativi

Tipologia degli infissi

non tradizionali

Infissi

in ferro

Stato di conservazione

Presenza di superfetazioni

Problemi statici

Stato conservazione:

- generale

buono

- delle pertinenze

buono

- delle strutture

buono

- dei materiali

buono



Data rilievo: 15-ott-06 Aggiornamento scheda: Ottobre 2019

Rencine

Estratto del Catasto Leopoldino



Estratto del Catasto di Impianto



Estratto della Carta Tecnica Regionale



Informazioni relative al contesto

Giacitura del terreno	sommità
Visibilità nel contesto	molto visibile
Area di pertinenza	molto articolato
Strada di accesso	asfalto
Sistemazioni esterne	piazzale sterrato e giardino
Alberi e arbusti	cipressi, lecci, olvi e pini

Catasto

Foglio di mappa	117
Particella	14
Subalterno	

Catasto Leopoldino

Sezione	F
Foglio	9



L'edificio



Beni culturali ed edifici notificati ai sensi dell'art. 10 del D.lgs. 42/2004 e successive modifiche

Numero di archivio

Denominazione

Podere Rencine

Strada o via

Località

N. del Decreto Legge

Beni paesaggistici ai sensi dell'art. 134 del D.lgs. 42/2004, e successive modifiche

Aree art. 136, ex L.1497

Aree art. 142, comma c

PTCP - Aree di Pertinenza

Pertinenza dei beni storico-architettonici

SIR-SIC - Siti d'importanza regionale e comunitaria

PIANO STRUTTURALE

Sistemi di paesaggio - Titolo V

6. I versanti calanchivi di Monteoliveto, Chiusure e l'alveo dell'Ombrone

U.T.O.E. - Titolo VIII

N.1 Asciano

Funzione agricola

Esclusiva funzione agricola

Dati generali

Tipologia edilizia

villa

Descrizione estesa

N. dei piani

2

Elementi costruttivi

Coperture

a padiglione

Manto di copertura

coppi ed embrici vecchi

Volumi oltre gronda

Tipologia della gronda

gronda a cornicione

Tipologia delle murature

intonaci

Elementi architettonici

pozzo

Elementi decorativi

barbacane

marcapiano

Tipologia degli infissi

tradizionali

Infissi

in legno

Stato di conservazione

Presenza di superfetazioni

Problemi statici

Stato conservazione:

- generale

buono

- delle pertinenze

buono

- delle strutture

buono

- dei materiali

buono



Data rilievo: 15-ott-06 Aggiornamento scheda: Ottobre 2019

Rencine

Estratto del Catasto Leopoldino



Estratto del Catasto di Impianto



Estratto della Carta Tecnica Regionale



Informazioni relative al contesto

Giacitura del terreno	sommità
Visibilità nel contesto	molto visibile
Area di pertinenza	molto articolato
Strada di accesso	asfalto
Sistemazioni esterne	piazzale sterrato e giardino
Alberi e arbusti	cipressi, lecci, olvi e pini

Catasto

Foglio di mappa	117
Particella	46
Subalterno	

Catasto Leopoldino

Sezione	-
Foglio	-



L'edificio



Beni culturali ed edifici notificati ai sensi dell'art. 10 del D.lgs. 42/2004 e successive modifiche

Numero di archivio

Denominazione

Strada o via

Località

N. del Decreto Legge

Beni paesaggistici ai sensi dell'art. 134 del D.lgs. 42/2004, e successive modifiche

Aree art. 136, ex L.1497

Aree art. 142, comma c

PTCP - Aree di Pertinenza

SIR-SIC - Siti d'importanza regionale e comunitaria

PIANO STRUTTURALE

Sistemi di paesaggio - Titolo V

U.T.O.E. - Titolo VIII

Funzione agricola

Podere Rencine
Pertinenza dei beni storico-architettonici
6. I versanti calanchivi di Monteoliveto, Chiusure e l'alveo dell'Ombrone
N.1 Asciano
Esclusiva funzione agricola

Dati generali

Tipologia edilizia	annesso agricolo
Descrizione estesa	
N. dei piani	1

Elementi costruttivi

Coperture	a capanna
Manto di copertura	lamiera
Volumi oltre gronda	
Tipologia della gronda	
Tipologia delle murature	struttura in legno
Elementi architettonici	
Elementi decorativi	
Tipologia degli infissi	non tradizionali
Infissi	in ferro

Stato di conservazione

Presenza di superfetazioni	
Problemi statici	
Stato conservazione:	
- generale	scadente
- delle pertinenze	scadente
- delle strutture	scadente
- dei materiali	scadente



Data rilievo: 15-ott-06 Aggiornamento scheda: Ottobre 2019

Rencine

Estratto del Catasto Leopoldino



Estratto del Catasto di Impianto



Estratto della Carta Tecnica Regionale



Informazioni relative al contesto

Giacitura del terreno	sommità
Visibilità nel contesto	molto visibile
Area di pertinenza	molto articolato
Strada di accesso	asfalto
Sistemazioni esterne	piazzale sterrato e giardino
Alberi e arbusti	cipressi, lecci, olvi e pini

Catasto

Foglio di mappa	117
Particella	46
Subalterno	

Catasto Leopoldino

Sezione	-
Foglio	-



L'edificio



Beni culturali ed edifici notificati ai sensi dell'art. 10 del D.lgs. 42/2004 e successive modifiche

Numero di archivio

Denominazione

Podere Rencine

Strada o via

Località

N. del Decreto Legge

Beni paesaggistici ai sensi dell'art. 134 del D.lgs. 42/2004, e successive modifiche

Aree art. 136, ex L.1497

Aree art. 142, comma c

PTCP - Aree di Pertinenza

Pertinenza dei beni storico-architettonici

SIR-SIC - Siti d'importanza regionale e comunitaria

PIANO STRUTTURALE

Sistemi di paesaggio - Titolo V

6. I versanti calanchivi di Monteoliveto, Chiusure e l'alveo dell'Ombrone

U.T.O.E. - Titolo VIII

N.1 Asciano

Funzione agricola

Esclusiva funzione agricola

Dati generali

Tipologia edilizia

annesso agricolo

Descrizione estesa

N. dei piani

1

Elementi costruttivi

Coperture

ad una falda

Manto di copertura

lamiera

Volumi oltre gronda

Tipologia della gronda

Tipologia delle murature

struttura in ferro

Elementi architettonici

Elementi decorativi

Tipologia degli infissi

Infissi

non tradizionali

in ferro

Stato di conservazione

Presenza di superfetazioni

Problemi statici

Stato conservazione:

- generale

scadente

- delle pertinenze

scadente

- delle strutture

scadente

- dei materiali

scadente



Data rilievo: 15-ott-06 Aggiornamento scheda: Ottobre 2019

Rencine

Estratto del Catasto Leopoldino



Estratto del Catasto di Impianto



Estratto della Carta Tecnica Regionale



Informazioni relative al contesto

Giacitura del terreno	sommità
Visibilità nel contesto	molto visibile
Area di pertinenza	molto articolato
Strada di accesso	asfalto
Sistemazioni esterne	piazzale sterrato e giardino
Alberi e arbusti	cipressi, lecci, olvi e pini

Catasto

Foglio di mappa	117
Particella	76_166
Subalterno	

Catasto Leopoldino

Sezione	F
Foglio	9



L'edificio



Beni culturali ed edifici notificati ai sensi dell'art. 10 del D.lgs. 42/2004 e successive modifiche

Numero di archivio

Denominazione

Strada o via

Località

N. del Decreto Legge

Beni paesaggistici ai sensi dell'art. 134 del D.lgs. 42/2004, e successive modifiche

Aree art. 136, ex L.1497

Aree art. 142, comma c

PTCP - Aree di Pertinenza

SIR-SIC - Siti d'importanza regionale e comunitaria

PIANO STRUTTURALE

Sistemi di paesaggio - Titolo V

U.T.O.E. - Titolo VIII

Funzione agricola

Podere Rencine

Pertinenza dei beni storico-architettonici

6. I versanti calanchivi di Monteoliveto, Chiusure e l'alveo dell'Ombrone

N.1 Asciano

Esclusiva funzione agricola

Dati generali

Tipologia edilizia

annesso agricolo

Descrizione estesa

N. dei piani

1

Elementi costruttivi

Coperture

ad una falda

Manto di copertura

marsigliesi

Volumi oltre gronda

Tipologia della gronda

Tipologia delle murature

pietrame e mattoni con commenti in calce

Elementi architettonici

Elementi decorativi

Tipologia degli infissi

tradizionali

Infissi

in legno

Stato di conservazione

Presenza di superfetazioni

Problemi statici

Stato conservazione:

- generale

scadente

- delle pertinenze

scadente

- delle strutture

scadente

- dei materiali

scadente



Data rilievo: 15-ott-06 Aggiornamento scheda: Ottobre 2019

Rencine

Estratto del Catasto Leopoldino



Estratto del Catasto di Impianto



Estratto della Carta Tecnica Regionale



Informazioni relative al contesto

Giacitura del terreno	sommità
Visibilità nel contesto	molto visibile
Area di pertinenza	molto articolato
Strada di accesso	asfalto
Sistemazioni esterne	piazzale sterrato e giardino
Alberi e arbusti	cipressi, lecci, olvi e pini

Catasto

Foglio di mappa	117
Particella	16
Subalterno	

Catasto Leopoldino

Sezione	-
Foglio	-



L'edificio



Beni culturali ed edifici notificati ai sensi dell'art. 10 del D.lgs. 42/2004 e successive modifiche

Numero di archivio

Denominazione

Strada o via

Località

N. del Decreto Legge

Beni paesaggistici ai sensi dell'art. 134 del D.lgs. 42/2004, e successive modifiche

Aree art. 136, ex L.1497

Aree art. 142, comma c

PTCP - Aree di Pertinenza

SIR-SIC - Siti d'importanza regionale e comunitaria

PIANO STRUTTURALE

Sistemi di paesaggio - Titolo V

U.T.O.E. - Titolo VIII

Funzione agricola

Podere Rencine

Pertinenza dei beni storico-architettonici

6. I versanti calanchivi di Monteoliveto, Chiusure e l'alveo dell'Ombrone

N.1 Asciano

Esclusiva funzione agricola

Dati generali

Tipologia edilizia

annesso agricolo

Descrizione estesa

N. dei piani

1

Elementi costruttivi

Coperture

a capanna

Manto di copertura

eternit

Volumi oltre gronda

Tipologia della gronda

Tipologia delle murature

struttura in cemento

Elementi architettonici

Elementi decorativi

Tipologia degli infissi

Infissi

Stato di conservazione

Presenza di superfetazioni

Problemi statici

Stato conservazione:

- generale

mediamente conservato

- delle pertinenze

mediamente conservato

- delle strutture

mediamente conservato

- dei materiali

mediamente conservato



Data rilievo: 15-ott-06 Aggiornamento scheda: Ottobre 2019

Rencine

Estratto del Catasto Leopoldino



Estratto del Catasto di Impianto



Estratto della Carta Tecnica Regionale



Informazioni relative al contesto

Giacitura del terreno	sommità
Visibilità nel contesto	molto visibile
Area di pertinenza	molto articolato
Strada di accesso	asfalto
Sistemazioni esterne	piazzale sterrato e giardino
Alberi e arbusti	cipressi, lecci, olvi e pini

Catasto

Foglio di mappa	117
Particella	17
Subalterno	

Catasto Leopoldino

Sezione	-
Foglio	-



L'edificio



Beni culturali ed edifici notificati ai sensi dell'art. 10 del D.lgs. 42/2004 e successive modifiche

Numero di archivio

Denominazione

Strada o via

Località

N. del Decreto Legge

Beni paesaggistici ai sensi dell'art. 134 del D.lgs. 42/2004, e successive modifiche

Aree art. 136, ex L.1497

Aree art. 142, comma c

PTCP - Aree di Pertinenza

SIR-SIC - Siti d'importanza regionale e comunitaria

PIANO STRUTTURALE

Sistemi di paesaggio - Titolo V

U.T.O.E. - Titolo VIII

Funzione agricola

Podere Rencine

Pertinenza dei beni storico-architettonici

6. I versanti calanchivi di Monteoliveto, Chiusure e l'alveo dell'Ombrone

N.1 Asciano

Esclusiva funzione agricola

Dati generali

Tipologia edilizia

annesso agricolo

Descrizione estesa

N. dei piani

1

Elementi costruttivi

Coperture

ad una falda

Manto di copertura

legno

Volumi oltre gronda

Tipologia della gronda

Tipologia delle murature

struttura in legno

Elementi architettonici

Elementi decorativi

Tipologia degli infissi

Infissi

Stato di conservazione

Presenza di superfetazioni

Problemi statici

Stato conservazione:

- generale

scadente

- delle pertinenze

scadente

- delle strutture

scadente

- dei materiali

scadente



Data rilievo: 15-ott-06 Aggiornamento scheda: Ottobre 2019

Rencine

Estratto del Catasto Leopoldino



Estratto del Catasto di Impianto



Estratto della Carta Tecnica Regionale



Informazioni relative al contesto

Giacitura del terreno	sommità
Visibilità nel contesto	molto visibile
Area di pertinenza	molto articolato
Strada di accesso	asfalto
Sistemazioni esterne	piazzale sterrato e giardino
Alberi e arbusti	cipressi, lecci, olvi e pini

Catasto

Foglio di mappa	117
Particella	17
Subalterno	

Catasto Leopoldino

Sezione	-
Foglio	-



L'edificio



Beni culturali ed edifici notificati ai sensi dell'art. 10 del D.lgs. 42/2004 e successive modifiche

Numero di archivio

Denominazione

Strada o via

Località

N. del Decreto Legge

Beni paesaggistici ai sensi dell'art. 134 del D.lgs. 42/2004, e successive modifiche

Aree art. 136, ex L.1497

Aree art. 142, comma c

PTCP - Aree di Pertinenza

SIR-SIC - Siti d'importanza regionale e comunitaria

PIANO STRUTTURALE

Sistemi di paesaggio - Titolo V

U.T.O.E. - Titolo VIII

Funzione agricola

Podere Rencine

Pertinenza dei beni storico-architettonici

6. I versanti calanchivi di Monteoliveto, Chiusure e l'alveo dell'Ombrone

N.1 Asciano

Esclusiva funzione agricola

Dati generali

Tipologia edilizia

annesso agricolo

Descrizione estesa

N. dei piani

1

Elementi costruttivi

Coperture

ad una falda

Manto di copertura

legno

Volumi oltre gronda

Tipologia della gronda

Tipologia delle murature

struttura in legno

Elementi architettonici

Elementi decorativi

Tipologia degli infissi

Infissi

Stato di conservazione

Presenza di superfetazioni

Problemi statici

Stato conservazione:

- generale

scadente

- delle pertinenze

scadente

- delle strutture

scadente

- dei materiali

scadente



Data rilievo: 15-ott-06 Aggiornamento scheda: Ottobre 2019

Rencine

Estratto del Catasto Leopoldino



Estratto del Catasto di Impianto



Estratto della Carta Tecnica Regionale



Informazioni relative al contesto

Giacitura del terreno	sommità
Visibilità nel contesto	molto visibile
Area di pertinenza	molto articolato
Strada di accesso	asfalto
Sistemazioni esterne	piazzale sterrato e giardino
Alberi e arbusti	cipressi, lecci, olvi e pini

Catasto

Foglio di mappa	114
Particella	39
Subalterno	

Catasto Leopoldino

Sezione	-
Foglio	-



L'edificio



Beni culturali ed edifici notificati ai sensi dell'art. 10 del D.lgs. 42/2004 e successive modifiche

Numero di archivio

Denominazione

Podere Rencine

Strada o via

Località

N. del Decreto Legge

Beni paesaggistici ai sensi dell'art. 134 del D.lgs. 42/2004, e successive modifiche

Aree art. 136, ex L.1497

Aree art. 142, comma c

PTCP - Aree di Pertinenza

Pertinenza dei beni storico-architettonici

SIR-SIC - Siti d'importanza regionale e comunitaria

PIANO STRUTTURALE

Sistemi di paesaggio - Titolo V

6. I versanti calanchivi di Monteoliveto, Chiusure e l'alveo dell'Ombrone

U.T.O.E. - Titolo VIII

N.1 Asciano

Funzione agricola

Esclusiva funzione agricola

Dati generali

Tipologia edilizia

residenza

Descrizione estesa

N. dei piani

2

Elementi costruttivi

Coperture

a capanna

a padiglione

Manto di copertura

coppi ed embrici vecchi

Volumi oltre gronda

Tipologia della gronda

varese con le tavelle

Tipologia delle murature

mattoni nuovi

Elementi architettonici

scale esterne non tradizionali con loggia

Elementi decorativi

Tipologia degli infissi

tradizionali

Infissi

in legno

Stato di conservazione

Presenza di superfetazioni

Problemi statici

Stato conservazione:

- generale

buono

- delle pertinenze

buono

- delle strutture

buono

- dei materiali

buono



Data rilievo: 15-ott-06 Aggiornamento scheda: Ottobre 2019

Rencine

Estratto del Catasto Leopoldino



Estratto del Catasto di Impianto



Estratto della Carta Tecnica Regionale



Informazioni relative al contesto

Giacitura del terreno	sommità
Visibilità nel contesto	molto visibile
Area di pertinenza	molto articolato
Strada di accesso	asfalto
Sistemazioni esterne	piazzale sterrato e giardino
Alberi e arbusti	cipressi, lecci, olvi e pini

Catasto

Foglio di mappa	114
Particella	39
Subalterno	

Catasto Leopoldino

Sezione	-
Foglio	-



L'edificio



Beni culturali ed edifici notificati ai sensi dell'art. 10 del D.lgs. 42/2004 e successive modifiche

Numero di archivio

Denominazione

Strada o via

Località

N. del Decreto Legge

Beni paesaggistici ai sensi dell'art. 134 del D.lgs. 42/2004, e successive modifiche

Aree art. 136, ex L.1497

Aree art. 142, comma c

PTCP - Aree di Pertinenza

SIR-SIC - Siti d'importanza regionale e comunitaria

PIANO STRUTTURALE

Sistemi di paesaggio - Titolo V

U.T.O.E. - Titolo VIII

Funzione agricola

Podere Rencine
Pertinenza dei beni storico-architettonici
6. I versanti calanchivi di Monteoliveto, Chiusure e l'alveo dell'Ombrone
N.1 Asciano
Esclusiva funzione agricola

Dati generali

Tipologia edilizia

tettoia

Descrizione estesa

N. dei piani

1

Elementi costruttivi

Coperture

a capanna

Manto di copertura

eternit

Volumi oltre gronda

Tipologia della gronda

Tipologia delle murature

struttura in metallo

Elementi architettonici

Elementi decorativi

Tipologia degli infissi

Infissi

Stato di conservazione

Presenza di superfetazioni

Problemi statici

Stato conservazione:

- generale

mediamente conservato

- delle pertinenze

mediamente conservato

- delle strutture

mediamente conservato

- dei materiali

mediamente conservato



Data rilievo: 15-ott-06 Aggiornamento scheda: Ottobre 2019

Rencine

Estratto del Catasto Leopoldino



Estratto del Catasto di Impianto



Estratto della Carta Tecnica Regionale



Informazioni relative al contesto

Giacitura del terreno	sommità
Visibilità nel contesto	molto visibile
Area di pertinenza	molto articolato
Strada di accesso	asfalto
Sistemazioni esterne	piazzale sterrato e giardino
Alberi e arbusti	cipressi, lecci, olvi e pini

Catasto

Foglio di mappa	114
Particella	39
Subalterno	

Catasto Leopoldino

Sezione	-
Foglio	-



L'edificio



Beni culturali ed edifici notificati ai sensi dell'art. 10 del D.lgs. 42/2004 e successive modifiche

Numero di archivio

Denominazione

Strada o via

Località

N. del Decreto Legge

Beni paesaggistici ai sensi dell'art. 134 del D.lgs. 42/2004, e successive modifiche

Aree art. 136, ex L.1497

Aree art. 142, comma c

PTCP - Aree di Pertinenza

SIR-SIC - Siti d'importanza regionale e comunitaria

PIANO STRUTTURALE

Sistemi di paesaggio - Titolo V

U.T.O.E. - Titolo VIII

Funzione agricola

Podere Rencine

Pertinenza dei beni storico-architettonici

6. I versanti calanchivi di Monteoliveto, Chiusure e l'alveo dell'Ombrone

N.1 Asciano

Esclusiva funzione agricola

Dati generali

Tipologia edilizia

annesso agricolo

Descrizione estesa

N. dei piani

1

Elementi costruttivi

Coperture

a capanna

Manto di copertura

marsigliesi

Volumi oltre gronda

Tipologia della gronda

Tipologia delle murature

blocchi in cemento

Elementi architettonici

Elementi decorativi

Tipologia degli infissi

Infissi

non tradizionali

in ferro

Stato di conservazione

Presenza di superfetazioni

Problemi statici

Stato conservazione:

- generale

mediamente conservato

- delle pertinenze

mediamente conservato

- delle strutture

mediamente conservato

- dei materiali

mediamente conservato



Data rilievo: 15-ott-06 Aggiornamento scheda: Ottobre 2019

Rencine

Estratto del Catasto Leopoldino



Estratto del Catasto di Impianto



Estratto della Carta Tecnica Regionale



Informazioni relative al contesto

Giacitura del terreno	sommità
Visibilità nel contesto	molto visibile
Area di pertinenza	molto articolato
Strada di accesso	asfalto
Sistemazioni esterne	piazzale sterrato e giardino
Alberi e arbusti	cipressi, lecci, olvi e pini

Catasto

Foglio di mappa	114
Particella	39
Subalterno	

Catasto Leopoldino

Sezione	-
Foglio	-



L'edificio



Beni culturali ed edifici notificati ai sensi dell'art. 10 del D.lgs. 42/2004 e successive modifiche

Numero di archivio

Denominazione

Strada o via

Località

N. del Decreto Legge

Beni paesaggistici ai sensi dell'art. 134 del D.lgs. 42/2004, e successive modifiche

Aree art. 136, ex L.1497

Aree art. 142, comma c

PTCP - Aree di Pertinenza

SIR-SIC - Siti d'importanza regionale e comunitaria

PIANO STRUTTURALE

Sistemi di paesaggio - Titolo V

U.T.O.E. - Titolo VIII

Funzione agricola

Podere Rencine
Pertinenza dei beni storico-architettonici
6. I versanti calanchivi di Monteoliveto, Chiusure e l'alveo dell'Ombrone
N.1 Asciano
Esclusiva funzione agricola

Dati generali

Tipologia edilizia

annesso agricolo

Descrizione estesa

N. dei piani

1

Elementi costruttivi

Coperture

a capanna

Manto di copertura

eternit

Volumi oltre gronda

Tipologia della gronda

Tipologia delle murature

blocchi in cemento

Elementi architettonici

Elementi decorativi

Tipologia degli infissi

Infissi

non tradizionali

in ferro

Stato di conservazione

Presenza di superfetazioni

Problemi statici

Stato conservazione:

- generale

- delle pertinenze

- delle strutture

- dei materiali

mediamente conservato

mediamente conservato

mediamente conservato

mediamente conservato



Data rilievo: 20-ott-06 Aggiornamento scheda: Ottobre 2019

Rencinino

Estratto del Catasto Leopoldino



Estratto del Catasto di Impianto



Estratto della Carta Tecnica Regionale



Informazioni relative al contesto

Giacitura del terreno	sommità
Visibilità nel contesto	molto visibile
Area di pertinenza	molto articolato
Strada di accesso	asfalto
Sistemazioni esterne	piazzale sterrato
Alberi e arbusti	cipressi, acacie e olivi

Catasto

Foglio di mappa	117
Particella	74
Subalterno	

Catasto Leopoldino

Sezione	F
Foglio	9



L'edificio



Beni culturali ed edifici notificati ai sensi dell'art. 10 del D.lgs. 42/2004 e successive modifiche

Numero di archivio

Denominazione

Strada o via

Località

N. del Decreto Legge

Beni paesaggistici ai sensi dell'art. 134 del D.lgs. 42/2004, e successive modifiche

Aree art. 136, ex L.1497

Aree art. 142, comma c

PTCP - Aree di Pertinenza

SIR-SIC - Siti d'importanza regionale e comunitaria

PIANO STRUTTURALE

Sistemi di paesaggio - Titolo V

U.T.O.E. - Titolo VIII

Funzione agricola

Podere Rencinino
Pertinenza dei beni storico-architettonici
6. I versanti calanchivi di Monteoliveto, Chiusure e l'alveo dell'Ombrone
N.1 Asciano
Esclusiva funzione agricola

Dati generali

Tipologia edilizia

residenza

Descrizione estesa

N. dei piani

2

Elementi costruttivi

Coperture

a capanna

Manto di copertura

coppi ed embrici vecchi

Volumi oltre gronda

Tipologia della gronda

varese con le tavelle

Tipologia delle murature

blocchi in cemento

Elementi architettonici

Elementi decorativi

Tipologia degli infissi

tradizionali

Infissi

in legno

Stato di conservazione

Presenza di superfetazioni

Problemi statici

Stato conservazione:

- generale

scadente

- delle pertinenze

scadente

- delle strutture

scadente

- dei materiali

scadente



Data rilievo: 20-ott-06 Aggiornamento scheda: Ottobre 2019

Rencinino

Estratto del Catasto Leopoldino



Estratto del Catasto di Impianto



Estratto della Carta Tecnica Regionale



Informazioni relative al contesto

Giacitura del terreno	sommità
Visibilità nel contesto	molto visibile
Area di pertinenza	molto articolato
Strada di accesso	asfalto
Sistemazioni esterne	piazzale sterrato
Alberi e arbusti	cipressi, acacie e olivi

Catasto

Foglio di mappa	117
Particella	74
Subalterno	

Catasto Leopoldino

Sezione	F
Foglio	9



L'edificio



Beni culturali ed edifici notificati ai sensi dell'art. 10 del D.lgs. 42/2004 e successive modifiche

Numero di archivio

Denominazione

Strada o via

Località

N. del Decreto Legge

Beni paesaggistici ai sensi dell'art. 134 del D.lgs. 42/2004, e successive modifiche

Aree art. 136, ex L.1497

Aree art. 142, comma c

PTCP - Aree di Pertinenza

SIR-SIC - Siti d'importanza regionale e comunitaria

PIANO STRUTTURALE

Sistemi di paesaggio - Titolo V

U.T.O.E. - Titolo VIII

Funzione agricola

Podere Rencinino	
Pertinenza dei beni storico-architettonici	
6. I versanti calanchivi di Monteoliveto, Chiusure e l'alveo dell'Ombrone	
N.1 Asciano	
Esclusiva funzione agricola	

Dati generali

Tipologia edilizia

annesso agricolo

Descrizione estesa



N. dei piani

2

Elementi costruttivi

Coperture

a capanna

Manto di copertura

coppi ed embrici vecchi

Volumi oltre gronda

Tipologia della gronda

varese con le tavelle

Tipologia delle murature

pietrame e mattoni con commenti in calce

Elementi architettonici

Elementi decorativi

salto di gatto

Tipologia degli infissi

tradizionali

Infissi

in legno e in ferro

Stato di conservazione

Presenza di superfetazioni

Problemi statici

Stato conservazione:

- generale

scadente

- delle pertinenze

scadente

- delle strutture

scadente

- dei materiali

scadente



Data rilievo: 20-ott-06 Aggiornamento scheda: Ottobre 2019

Rencinino

Estratto del Catasto Leopoldino



Estratto del Catasto di Impianto



Estratto della Carta Tecnica Regionale



Informazioni relative al contesto

Giacitura del terreno	sommità
Visibilità nel contesto	molto visibile
Area di pertinenza	molto articolato
Strada di accesso	asfalto
Sistemazioni esterne	piazzale sterrato
Alberi e arbusti	cipressi, acacie e olivi

Catasto

Foglio di mappa	117
Particella	73
Subalterno	

Catasto Leopoldino

Sezione	F
Foglio	9



L'edificio



Beni culturali ed edifici notificati ai sensi dell'art. 10 del D.lgs. 42/2004 e successive modifiche

Numero di archivio

Denominazione

Strada o via

Località

N. del Decreto Legge

Beni paesaggistici ai sensi dell'art. 134 del D.lgs. 42/2004, e successive modifiche

Aree art. 136, ex L.1497

Aree art. 142, comma c

PTCP - Aree di Pertinenza

SIR-SIC - Siti d'importanza regionale e comunitaria

PIANO STRUTTURALE

Sistemi di paesaggio - Titolo V

U.T.O.E. - Titolo VIII

Funzione agricola

Podere Rencinino

Pertinenza dei beni storico-architettonici

6. I versanti calanchivi di Monteoliveto, Chiusure e l'alveo dell'Ombrone

N.1 Asciano

Esclusiva funzione agricola

Dati generali

Tipologia edilizia

casa colonica

Descrizione estesa

N. dei piani

2

Elementi costruttivi

Coperture

a falde

a capanna

marsigliesi

camino moderno

varese con le tavelle

intonaci

balconi non tradizionali

tradizionali

in legno

Manto di copertura

Volumi oltre gronda

Tipologia della gronda

Tipologia delle murature

Elementi architettonici

Elementi decorativi

Tipologia degli infissi

Infissi

Stato di conservazione

Presenza di superfetazioni

Problemi statici

Stato conservazione:

- generale

- delle pertinenze

- delle strutture

- dei materiali

mediamente conservato

mediamente conservato

mediamente conservato

mediamente conservato



Data rilievo: 20-ott-06 Aggiornamento scheda: Ottobre 2019

Rencinino

Estratto del Catasto Leopoldino



Estratto del Catasto di Impianto



Estratto della Carta Tecnica Regionale



Informazioni relative al contesto

Giacitura del terreno	sommità
Visibilità nel contesto	molto visibile
Area di pertinenza	molto articolato
Strada di accesso	asfalto
Sistemazioni esterne	piazzale sterrato
Alberi e arbusti	cipressi, acacie e olivi

Catasto

Foglio di mappa	117
Particella	73
Subalterno	

Catasto Leopoldino

Sezione	F
Foglio	9



L'edificio



Beni culturali ed edifici notificati ai sensi dell'art. 10 del D.lgs. 42/2004 e successive modifiche

Numero di archivio

Denominazione

Strada o via

Località

N. del Decreto Legge

Beni paesaggistici ai sensi dell'art. 134 del D.lgs. 42/2004, e successive modifiche

Aree art. 136, ex L.1497

Aree art. 142, comma c

PTCP - Aree di Pertinenza

SIR-SIC - Siti d'importanza regionale e comunitaria

PIANO STRUTTURALE

Sistemi di paesaggio - Titolo V

U.T.O.E. - Titolo VIII

Funzione agricola

Podere Rencinino

Pertinenza dei beni storico-architettonici

6. I versanti calanchivi di Monteoliveto, Chiusure e l'alveo dell'Ombrone

N.1 Asciano

Esclusiva funzione agricola

Dati generali

Tipologia edilizia

residenza

Descrizione estesa

N. dei piani

2

Elementi costruttivi

Coperture

a capanna

Manto di copertura

marsigliesi

Volumi oltre gronda

Tipologia della gronda

varese con le tavelle

Tipologia delle murature

intonaci

Elementi architettonici

scale esterne non tradizionali

Elementi decorativi

Tipologia degli infissi

tradizionali

Infissi

in legno

Stato di conservazione

Presenza di superfetazioni

Problemi statici

Stato conservazione:

- generale

scadente

- delle pertinenze

scadente

- delle strutture

scadente

- dei materiali

scadente



Data rilievo: 20-ott-06 Aggiornamento scheda: Ottobre 2019

Rencinino

Estratto del Catasto Leopoldino



Estratto del Catasto di Impianto



Estratto della Carta Tecnica Regionale



Informazioni relative al contesto

Giacitura del terreno	sommità
Visibilità nel contesto	molto visibile
Area di pertinenza	molto articolato
Strada di accesso	asfalto
Sistemazioni esterne	piazzale sterrato
Alberi e arbusti	cipressi, acacie e olivi

Catasto

Foglio di mappa	117
Particella	73
Subalterno	

Catasto Leopoldino

Sezione	F
Foglio	9



L'edificio



Beni culturali ed edifici notificati ai sensi dell'art. 10 del D.lgs. 42/2004 e successive modifiche

Numero di archivio

Denominazione

Strada o via

Località

N. del Decreto Legge

Beni paesaggistici ai sensi dell'art. 134 del D.lgs. 42/2004, e successive modifiche

Aree art. 136, ex L.1497

Aree art. 142, comma c

PTCP - Aree di Pertinenza

SIR-SIC - Siti d'importanza regionale e comunitaria

PIANO STRUTTURALE

Sistemi di paesaggio - Titolo V

U.T.O.E. - Titolo VIII

Funzione agricola

Podere Rencinino

Pertinenza dei beni storico-architettonici

6. I versanti calanchivi di Monteoliveto, Chiusure e l'alveo dell'Omrone

N.1 Asciano

Esclusiva funzione agricola

Dati generali

Tipologia edilizia

annesso agricolo

Descrizione estesa

N. dei piani

1

Elementi costruttivi

Coperture

a capanna

Manto di copertura

marsigliesi

Volumi oltre gronda

Tipologia della gronda

liscia orizzontale

Tipologia delle murature

blocchi in cemento

Elementi architettonici

Elementi decorativi

Tipologia degli infissi

non tradizionali

Infissi

in ferro

Stato di conservazione

Presenza di superfetazioni

Problemi statici

Stato conservazione:

- generale

scadente

- delle pertinenze

scadente

- delle strutture

scadente

- dei materiali

scadente



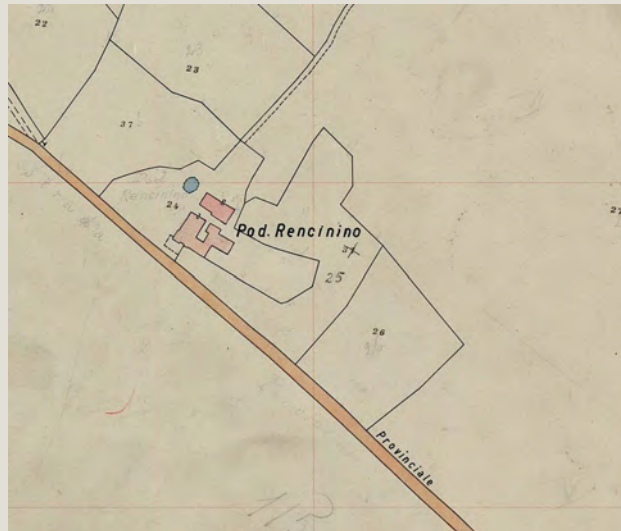
Data rilievo: 20-ott-06 Aggiornamento scheda: Ottobre 2019

Rencinino

Estratto del Catasto Leopoldino



Estratto del Catasto di Impianto



Estratto della Carta Tecnica Regionale



Informazioni relative al contesto

Giacitura del terreno	sommità
Visibilità nel contesto	molto visibile
Area di pertinenza	molto articolato
Strada di accesso	asfalto
Sistemazioni esterne	piazzale sterrato
Alberi e arbusti	cipressi, acacie e olivi

Catasto

Foglio di mappa	117
Particella	145
Subalterno	

Catasto Leopoldino

Sezione	-
Foglio	-



L'edificio



Beni culturali ed edifici notificati ai sensi dell'art. 10 del D.lgs. 42/2004 e successive modifiche

Numero di archivio

Denominazione

Strada o via

Località

N. del Decreto Legge

Beni paesaggistici ai sensi dell'art. 134 del D.lgs. 42/2004, e successive modifiche

Aree art. 136, ex L.1497

Aree art. 142, comma c

PTCP - Aree di Pertinenza

SIR-SIC - Siti d'importanza regionale e comunitaria

PIANO STRUTTURALE

Sistemi di paesaggio - Titolo V

U.T.O.E. - Titolo VIII

Funzione agricola

Podere Rencinino
Pertinenza dei beni storico-architettonici
6. I versanti calanchivi di Monteoliveto, Chiusure e l'alveo dell'Ombrone
N.1 Asciano
Esclusiva funzione agricola

Dati generali

Tipologia edilizia

annesso agricolo

Descrizione estesa



N. dei piani

1

Elementi costruttivi

Coperture

ad una falda

Manto di copertura

lamiera

Volumi oltre gronda

Tipologia della gronda

Tipologia delle murature

blocchi in laterizio

Elementi architettonici

Elementi decorativi

Tipologia degli infissi

Infissi

non tradizionali

in legno

Stato di conservazione

Presenza di superfetazioni

Problemi statici

Stato conservazione:

- generale

scadente

- delle pertinenze

scadente

- delle strutture

scadente

- dei materiali

scadente



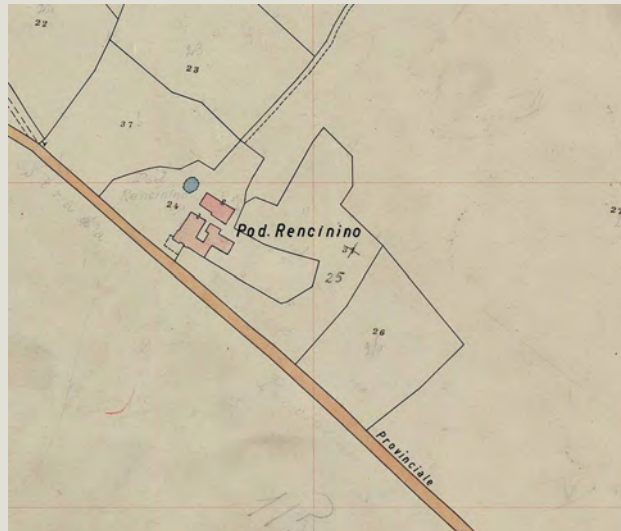
Data rilievo: 20-ott-06 Aggiornamento scheda: Ottobre 2019

Rencinino

Estratto del Catasto Leopoldino



Estratto del Catasto di Impianto



Estratto della Carta Tecnica Regionale



Informazioni relative al contesto

Giacitura del terreno	sommità
Visibilità nel contesto	molto visibile
Area di pertinenza	molto articolato
Strada di accesso	asfalto
Sistemazioni esterne	piazzale sterrato
Alberi e arbusti	cipressi, acacie e olivi

Catasto

Foglio di mappa	117
Particella	87
Subalterno	

Catasto Leopoldino

Sezione	-
Foglio	-



L'edificio



Beni culturali ed edifici notificati ai sensi dell'art. 10 del D.lgs. 42/2004 e successive modifiche

Numero di archivio

Denominazione

Strada o via

Località

N. del Decreto Legge

Beni paesaggistici ai sensi dell'art. 134 del D.lgs. 42/2004, e successive modifiche

Aree art. 136, ex L.1497

Aree art. 142, comma c

PTCP - Aree di Pertinenza

SIR-SIC - Siti d'importanza regionale e comunitaria

PIANO STRUTTURALE

Sistemi di paesaggio - Titolo V

U.T.O.E. - Titolo VIII

Funzione agricola

Podere Rencinino

Pertinenza dei beni storico-architettonici

6. I versanti calanchivi di Monteoliveto, Chiusure e l'alveo dell'Ombrone

N.1 Asciano

Esclusiva funzione agricola

Dati generali

Tipologia edilizia

annesso agricolo

Descrizione estesa

N. dei piani

1

Elementi costruttivi

Coperture

a capanna

Manto di copertura

eternit

Volumi oltre gronda

Tipologia della gronda

Tipologia delle murature

struttura in ferro

Elementi architettonici

Elementi decorativi

Tipologia degli infissi

Infissi

Stato di conservazione

Presenza di superfetazioni

Problemi statici

Stato conservazione:

- generale

scadente

- delle pertinenze

scadente

- delle strutture

scadente

- dei materiali

scadente



Data rilievo: 20-ott-06 Aggiornamento scheda: Ottobre 2019

Rencinino

Estratto del Catasto Leopoldino



Estratto del Catasto di Impianto



Estratto della Carta Tecnica Regionale



Informazioni relative al contesto

Giacitura del terreno	sommità
Visibilità nel contesto	molto visibile
Area di pertinenza	molto articolato
Strada di accesso	asfalto
Sistemazioni esterne	piazzale sterrato
Alberi e arbusti	cipressi, acacie e olivi

Catasto

Foglio di mappa	117
Particella	133
Subalterno	

Catasto Leopoldino

Sezione	-
Foglio	-



L'edificio



Beni culturali ed edifici notificati ai sensi dell'art. 10 del D.lgs. 42/2004 e successive modifiche

Numero di archivio

Denominazione

Podere Rencinino

Strada o via

Località

N. del Decreto Legge

Beni paesaggistici ai sensi dell'art. 134 del D.lgs. 42/2004, e successive modifiche

Aree art. 136, ex L.1497

Aree art. 142, comma c

PTCP - Aree di Pertinenza

SIR-SIC - Siti d'importanza regionale e comunitaria

PIANO STRUTTURALE

Sistemi di paesaggio - Titolo V

6. I versanti calanchivi di Monteoliveto, Chiusure e l'alveo dell'Ombrone

U.T.O.E. - Titolo VIII

N.1 Asciano

Funzione agricola

Esclusiva funzione agricola

Dati generali

Tipologia edilizia

residenza

Descrizione estesa

N. dei piani

2

Elementi costruttivi

Coperture

a falde interne

Manto di copertura

portoghesi

Volumi oltre gronda

camino moderno

Tipologia della gronda

liscia orizzontale

Tipologia delle murature

intonaci

Elementi architettonici

scale esterne non tradizionali

Elementi decorativi

Tipologia degli infissi

tradizionali

Infissi

in legno

Stato di conservazione

Presenza di superfetazioni

Problemi statici

Stato conservazione:

- generale

buono

- delle pertinenze

buono

- delle strutture

buono

- dei materiali

buono



Data rilievo: 20-ott-06 Aggiornamento scheda: Ottobre 2019

Rencinino

Estratto del Catasto Leopoldino



Estratto del Catasto di Impianto



Estratto della Carta Tecnica Regionale



Informazioni relative al contesto

Giacitura del terreno	sommità
Visibilità nel contesto	molto visibile
Area di pertinenza	molto articolato
Strada di accesso	asfalto
Sistemazioni esterne	piazzale sterrato
Alberi e arbusti	cipressi, acacie e olivi

Catasto

Foglio di mappa	117
Particella	83
Subalterno	

Catasto Leopoldino

Sezione	-
Foglio	-



L'edificio



Beni culturali ed edifici notificati ai sensi dell'art. 10 del D.lgs. 42/2004 e successive modifiche

Numero di archivio

Denominazione

Strada o via

Località

N. del Decreto Legge

Beni paesaggistici ai sensi dell'art. 134 del D.lgs. 42/2004, e successive modifiche

Aree art. 136, ex L.1497

Aree art. 142, comma c

PTCP - Aree di Pertinenza

SIR-SIC - Siti d'importanza regionale e comunitaria

PIANO STRUTTURALE

Sistemi di paesaggio - Titolo V

U.T.O.E. - Titolo VIII

Funzione agricola

Podere Rencinino
6. I versanti calanchivi di Monteoliveto, Chiusure e l'alveo dell'Ombrone
N.1 Asciano
Esclusiva funzione agricola

Dati generali

Tipologia edilizia	residenza
Descrizione estesa	
N. dei piani	2

Elementi costruttivi

Coperture	a capanna
Manto di copertura	coppi ed embrici nuovi
Volumi oltre gronda	camino moderno
Tipologia della gronda	varese con le tavelle
Tipologia delle murature	mattoni nuovi
Elementi architettonici	scale esterne non tradizionali
Elementi decorativi	pozzo
Tipologia degli infissi	tradizionali
Infissi	in legno

Stato di conservazione

Presenza di superfetazioni	
Problemi statici	
Stato conservazione:	
- generale	buono
- delle pertinenze	buono
- delle strutture	buono
- dei materiali	buono



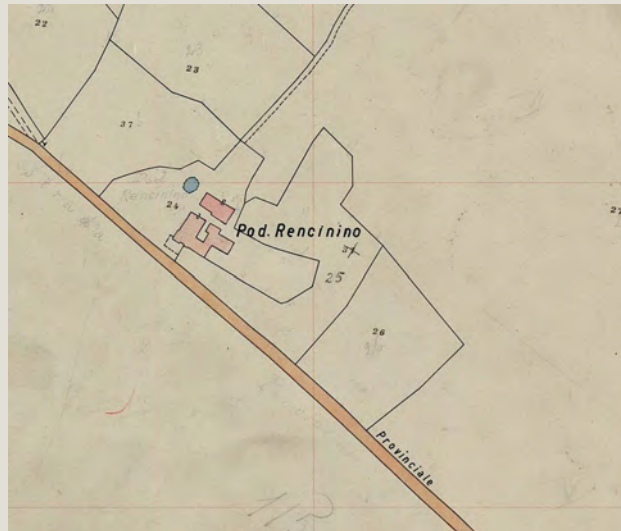
Data rilievo: 20-ott-06 Aggiornamento scheda: Ottobre 2019

Rencinino

Estratto del Catasto Leopoldino



Estratto del Catasto di Impianto



Estratto della Carta Tecnica Regionale



Informazioni relative al contesto

Giacitura del terreno	sommità
Visibilità nel contesto	molto visibile
Area di pertinenza	molto articolato
Strada di accesso	asfalto
Sistemazioni esterne	piazzale sterrato
Alberi e arbusti	cipressi, acacie e olivi

Catasto


Foglio di mappa	117
Particella	83
Subalterno	

Catasto Leopoldino

Sezione	-
Foglio	-



L'edificio



Beni culturali ed edifici notificati ai sensi dell'art. 10 del D.lgs. 42/2004 e successive modifiche

Numero di archivio

Denominazione

Strada o via

Località

N. del Decreto Legge

Beni paesaggistici ai sensi dell'art. 134 del D.lgs. 42/2004, e successive modifiche

Aree art. 136, ex L.1497

Aree art. 142, comma c

PTCP - Aree di Pertinenza

SIR-SIC - Siti d'importanza regionale e comunitaria

PIANO STRUTTURALE

Sistemi di paesaggio - Titolo V

U.T.O.E. - Titolo VIII

Funzione agricola

Podere Rencinino
6. I versanti calanchivi di Monteoliveto, Chiusure e l'alveo dell'Ombrone
N.1 Asciano
Esclusiva funzione agricola

Dati generali

Tipologia edilizia

Descrizione estesa

N. dei piani

Elementi costruttivi

Coperture

a capanna

Manto di copertura

coppi ed embrici nuovi

Volumi oltre gronda

camino moderno

Tipologia della gronda

liscia orizzontale

Tipologia delle murature

mattoni nuovi

Elementi architettonici

Elementi decorativi

Tipologia degli infissi

tradizionali

Infissi

Stato di conservazione

Presenza di superfetazioni

Problemi statici

Stato conservazione:

- generale

buono

- delle pertinenze

buono

- delle strutture

buono

- dei materiali

buono



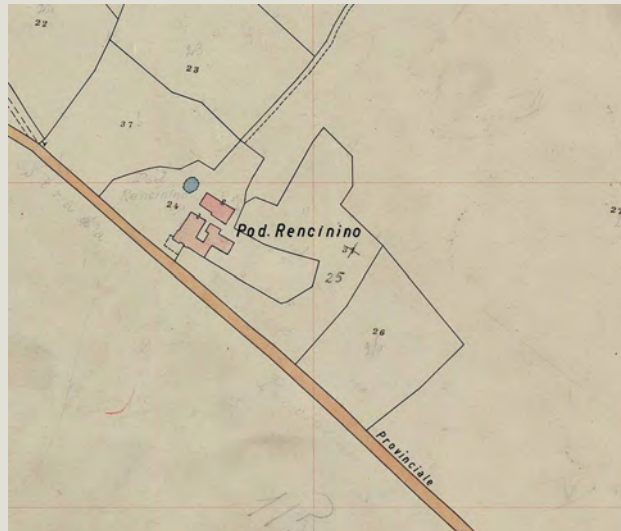
Data rilievo: 20-ott-06 Aggiornamento scheda: Ottobre 2019

Rencinino

Estratto del Catasto Leopoldino



Estratto del Catasto di Impianto



Estratto della Carta Tecnica Regionale



Informazioni relative al contesto

Giacitura del terreno	sommità
Visibilità nel contesto	molto visibile
Area di pertinenza	molto articolato
Strada di accesso	asfalto
Sistemazioni esterne	piazzale sterrato
Alberi e arbusti	cipressi, acacie e olivi

Catasto

Foglio di mappa	117
Particella	145
Subalterno	

Catasto Leopoldino

Sezione	-
Foglio	-



L'edificio



Beni culturali ed edifici notificati ai sensi dell'art. 10 del D.lgs. 42/2004 e successive modifiche

Numero di archivio

Denominazione

Strada o via

Località

N. del Decreto Legge

Beni paesaggistici ai sensi dell'art. 134 del D.lgs. 42/2004, e successive modifiche

Aree art. 136, ex L.1497

Aree art. 142, comma c

PTCP - Aree di Pertinenza

SIR-SIC - Siti d'importanza regionale e comunitaria

PIANO STRUTTURALE

Sistemi di paesaggio - Titolo V

U.T.O.E. - Titolo VIII

Funzione agricola

Podere Rencinino
Pertinenza dei beni storico-architettonici
6. I versanti calanchivi di Monteoliveto, Chiusure e l'alveo dell'Ombrone
N.1 Asciano
Esclusiva funzione agricola

Dati generali

Tipologia edilizia	annesso agricolo
Descrizione estesa	
N. dei piani	1

Elementi costruttivi

Coperture	a capanna
Manto di copertura	coppi ed embrici vecchi
Volumi oltre gronda	
Tipologia della gronda	correnti in legno orditi con pianelle in cotto
Tipologia delle murature	mattoni vecchi con commenti in calce
Elementi architettonici	
Elementi decorativi	
Tipologia degli infissi	tradizionali
Infissi	

Stato di conservazione

Presenza di superfetazioni	
Problemi statici	tetto e/o solai lesionati
	murature lesionate
Stato conservazione:	
- generale	scadente
- delle pertinenze	scadente
- delle strutture	scadente
- dei materiali	scadente



Data rilievo: 20-ott-06 Aggiornamento scheda: Ottobre 2019

Rencinino

Estratto del Catasto Leopoldino



Estratto del Catasto di Impianto



Estratto della Carta Tecnica Regionale



Informazioni relative al contesto

Giacitura del terreno	sommità
Visibilità nel contesto	molto visibile
Area di pertinenza	molto articolato
Strada di accesso	asfalto
Sistemazioni esterne	piazzale sterrato
Alberi e arbusti	cipressi, acacie e olivi

Catasto

Foglio di mappa	117
Particella	145
Subalterno	

Catasto Leopoldino

Sezione	-
Foglio	-



L'edificio



Beni culturali ed edifici notificati ai sensi dell'art. 10 del D.lgs. 42/2004 e successive modifiche

Numero di archivio

Denominazione

Podere Rencinino

Strada o via

Località

N. del Decreto Legge

Beni paesaggistici ai sensi dell'art. 134 del D.lgs. 42/2004, e successive modifiche

Aree art. 136, ex L.1497

Aree art. 142, comma c

PTCP - Aree di Pertinenza

SIR-SIC - Siti d'importanza regionale e comunitaria

PIANO STRUTTURALE

Sistemi di paesaggio - Titolo V

6. I versanti calanchivi di Monteoliveto, Chiusure e l'alveo dell'Ombrone

U.T.O.E. - Titolo VIII

N.1 Asciano

Funzione agricola

Esclusiva funzione agricola

Dati generali

Tipologia edilizia

annesso agricolo

Descrizione estesa

N. dei piani

1

Elementi costruttivi

Coperture

a capanna

Manto di copertura

coppi ed embrici vecchi

Volumi oltre gronda

Tipologia della gronda

correnti in legno orditi con pianelle in cotto

Tipologia delle murature

mattoni vecchi con commenti in calce

blocchi in laterizio

Elementi architettonici

Elementi decorativi

Tipologia degli infissi

Infissi

Stato di conservazione

Presenza di superfetazioni

Problemi statici

murature lesionate

Stato conservazione:

- generale

scadente

- delle pertinenze

scadente

- delle strutture

scadente

- dei materiali

scadente



Data rilievo: 20-ott-06 Aggiornamento scheda: Ottobre 2019

Rencinino

Estratto del Catasto Leopoldino



Estratto del Catasto di Impianto



Estratto della Carta Tecnica Regionale



Informazioni relative al contesto

Giacitura del terreno	sommità
Visibilità nel contesto	molto visibile
Area di pertinenza	molto articolato
Strada di accesso	asfalto
Sistemazioni esterne	piazzale sterrato
Alberi e arbusti	cipressi, acacie e olivi

Catasto

Foglio di mappa	117
Particella	132
Subalterno	

Catasto Leopoldino

Sezione	-
Foglio	-



L'edificio



Beni culturali ed edifici notificati ai sensi dell'art. 10 del D.lgs. 42/2004 e successive modifiche

Numero di archivio

Denominazione

Strada o via

Località

N. del Decreto Legge

Beni paesaggistici ai sensi dell'art. 134 del D.lgs. 42/2004, e successive modifiche

Aree art. 136, ex L.1497

Aree art. 142, comma c

PTCP - Aree di Pertinenza

SIR-SIC - Siti d'importanza regionale e comunitaria

PIANO STRUTTURALE

Sistemi di paesaggio - Titolo V

U.T.O.E. - Titolo VIII

Funzione agricola

Podere Rencinino
Pertinenza dei beni storico-architettonici
6. I versanti calanchivi di Monteoliveto, Chiusure e l'alveo dell'Ombrone
N.1 Asciano
Esclusiva funzione agricola

Dati generali

Tipologia edilizia

annesso agricolo

Descrizione estesa



N. dei piani

1

Elementi costruttivi

Coperture

ad una falda

Manto di copertura

lamiera

Volumi oltre gronda

Tipologia della gronda

Tipologia delle murature

struttura in legno

Elementi architettonici

Elementi decorativi

Tipologia degli infissi

Infissi

Stato di conservazione

Presenza di superfetazioni

Problemi statici

Stato conservazione:

- generale

scadente

- delle pertinenze

scadente

- delle strutture

scadente

- dei materiali

scadente



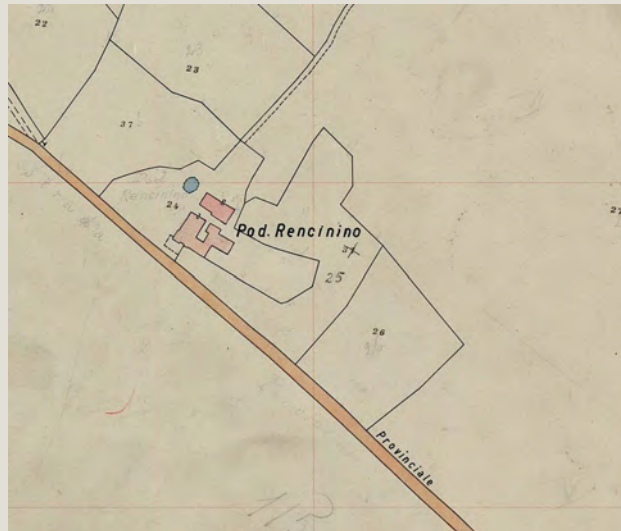
Data rilievo: 20-ott-06 Aggiornamento scheda: Ottobre 2019

Rencinino

Estratto del Catasto Leopoldino



Estratto del Catasto di Impianto



Estratto della Carta Tecnica Regionale



Informazioni relative al contesto

Giacitura del terreno	sommità
Visibilità nel contesto	molto visibile
Area di pertinenza	molto articolato
Strada di accesso	asfalto
Sistemazioni esterne	piazzale sterrato
Alberi e arbusti	cipressi, acacie e olivi

Catasto

Foglio di mappa	117
Particella	138
Subalterno	

Catasto Leopoldino

Sezione	-
Foglio	-



L'edificio



Beni culturali ed edifici notificati ai sensi dell'art. 10 del D.lgs. 42/2004 e successive modifiche

Numero di archivio

Denominazione

Podere Rencinino

Strada o via

Località

N. del Decreto Legge

Beni paesaggistici ai sensi dell'art. 134 del D.lgs. 42/2004, e successive modifiche

Aree art. 136, ex L.1497

Aree art. 142, comma c

PTCP - Aree di Pertinenza

Pertinenza dei beni storico-architettonici

SIR-SIC - Siti d'importanza regionale e comunitaria

PIANO STRUTTURALE

Sistemi di paesaggio - Titolo V

6. I versanti calanchivi di Monteoliveto, Chiusure e l'alveo dell'Ombrone

U.T.O.E. - Titolo VIII

N.1 Asciano

Funzione agricola

Esclusiva funzione agricola

Dati generali

Tipologia edilizia

annesso agricolo

Descrizione estesa

N. dei piani

1

Elementi costruttivi

Coperture

piana

Manto di copertura

copertura pensile a sterro

Volumi oltre gronda

Tipologia della gronda

Tipologia delle murature

blocchi in cemento

Elementi architettonici

Elementi decorativi

Tipologia degli infissi

Infissi

non tradizionali

in ferro

Stato di conservazione

Presenza di superfetazioni

Problemi statici

Stato conservazione:

- generale

scadente

- delle pertinenze

scadente

- delle strutture

scadente

- dei materiali

scadente



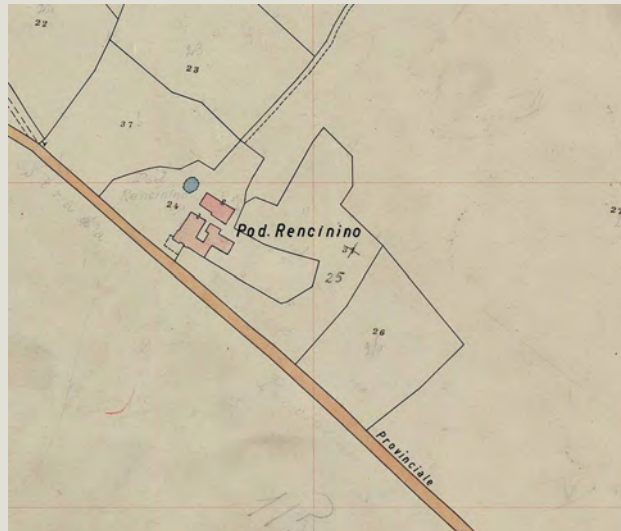
Data rilievo: 20-ott-06 Aggiornamento scheda: Ottobre 2019

Rencinino

Estratto del Catasto Leopoldino



Estratto del Catasto di Impianto



Estratto della Carta Tecnica Regionale



Informazioni relative al contesto

Giacitura del terreno	sommità
Visibilità nel contesto	molto visibile
Area di pertinenza	molto articolato
Strada di accesso	asfalto
Sistemazioni esterne	piazzale sterrato
Alberi e arbusti	cipressi, acacie e olivi

Catasto

Foglio di mappa	117
Particella	24
Subalterno	

Catasto Leopoldino

Sezione	-
Foglio	-



L'edificio



Beni culturali ed edifici notificati ai sensi dell'art. 10 del D.lgs. 42/2004 e successive modifiche

Numero di archivio

Denominazione

Strada o via

Località

N. del Decreto Legge

Beni paesaggistici ai sensi dell'art. 134 del D.lgs. 42/2004, e successive modifiche

Aree art. 136, ex L.1497

Aree art. 142, comma c

PTCP - Aree di Pertinenza

SIR-SIC - Siti d'importanza regionale e comunitaria

PIANO STRUTTURALE

Sistemi di paesaggio - Titolo V

U.T.O.E. - Titolo VIII

Funzione agricola

Podere Rencinino
Pertinenza dei beni storico-architettonici
6. I versanti calanchivi di Monteoliveto, Chiusure e l'alveo dell'Ombrone
N.1 Asciano
Esclusiva funzione agricola

Dati generali

Tipologia edilizia

annesso agricolo

Descrizione estesa

N. dei piani

1

Elementi costruttivi

Coperture

piana

Manto di copertura

lamiera

Volumi oltre gronda

Tipologia della gronda

Tipologia delle murature

struttura in legno

Elementi architettonici

Elementi decorativi

Tipologia degli infissi

Infissi

Stato di conservazione

Presenza di superfetazioni

Problemi statici

Stato conservazione:

- generale

scadente

- delle pertinenze

scadente

- delle strutture

scadente

- dei materiali

scadente



Data rilievo: 20-ott-06 Aggiornamento scheda: Ottobre 2019

Rencinino

Estratto del Catasto Leopoldino



Estratto del Catasto di Impianto



Estratto della Carta Tecnica Regionale



Informazioni relative al contesto

Giacitura del terreno	sommità
Visibilità nel contesto	molto visibile
Area di pertinenza	molto articolato
Strada di accesso	asfalto
Sistemazioni esterne	piazzale sterrato
Alberi e arbusti	cipressi, acacie e olivi

Catasto

Foglio di mappa	117
Particella	139
Subalterno	

Catasto Leopoldino

Sezione	-
Foglio	-



L'edificio



Beni culturali ed edifici notificati ai sensi dell'art. 10 del D.lgs. 42/2004 e successive modifiche

Numero di archivio

Denominazione

Strada o via

Località

N. del Decreto Legge

Beni paesaggistici ai sensi dell'art. 134 del D.lgs. 42/2004, e successive modifiche

Aree art. 136, ex L.1497

Aree art. 142, comma c

PTCP - Aree di Pertinenza

SIR-SIC - Siti d'importanza regionale e comunitaria

PIANO STRUTTURALE

Sistemi di paesaggio - Titolo V

U.T.O.E. - Titolo VIII

Funzione agricola

Podere Rencinino
Pertinenza dei beni storico-architettonici
6. I versanti calanchivi di Monteoliveto, Chiusure e l'alveo dell'Ombrone
N.1 Asciano
Esclusiva funzione agricola

Dati generali

Tipologia edilizia	annesso agricolo
Descrizione estesa	
N. dei piani	1

Elementi costruttivi

Coperture	piana
Manto di copertura	lamiera
Volumi oltre gronda	
Tipologia della gronda	
Tipologia delle murature	struttura in legno
Elementi architettonici	
Elementi decorativi	
Tipologia degli infissi	non tradizionali
Infissi	in legno

Stato di conservazione

Presenza di superfetazioni	
Problemi statici	
Stato conservazione:	
- generale	scadente
- delle pertinenze	scadente
- delle strutture	scadente
- dei materiali	scadente



Data rilievo: 20-ott-06 Aggiornamento scheda: Ottobre 2019

Rencinino

Estratto del Catasto Leopoldino



Estratto del Catasto di Impianto



Estratto della Carta Tecnica Regionale



Informazioni relative al contesto

Giacitura del terreno	sommità
Visibilità nel contesto	molto visibile
Area di pertinenza	molto articolato
Strada di accesso	asfalto
Sistemazioni esterne	piazzale sterrato
Alberi e arbusti	cipressi, acacie e olivi

Catasto

Foglio di mappa	117
Particella	24
Subalterno	

Catasto Leopoldino

Sezione	-
Foglio	-



L'edificio



Beni culturali ed edifici notificati ai sensi dell'art. 10 del D.lgs. 42/2004 e successive modifiche

Numero di archivio

Denominazione

Strada o via

Località

N. del Decreto Legge

Beni paesaggistici ai sensi dell'art. 134 del D.lgs. 42/2004, e successive modifiche

Aree art. 136, ex L.1497

Aree art. 142, comma c

PTCP - Aree di Pertinenza

SIR-SIC - Siti d'importanza regionale e comunitaria

PIANO STRUTTURALE

Sistemi di paesaggio - Titolo V

U.T.O.E. - Titolo VIII

Funzione agricola

Podere Rencinino

6. I versanti calanchivi di Monteoliveto, Chiusure e l'alveo dell'Ombrone

N.1 Asciano

Esclusiva funzione agricola

Dati generali

Tipologia edilizia

annesso agricolo

Descrizione estesa

N. dei piani

1

Elementi costruttivi

Coperture

a capanna

Manto di copertura

coppi ed embrici vecchi

Volumi oltre gronda

Tipologia della gronda

Tipologia delle murature

blocchi in tufoni

Elementi architettonici

Elementi decorativi

Tipologia degli infissi

Infissi

non tradizionali

Stato di conservazione

Presenza di superfetazioni

corpo in lamiera

Problemi statici

Stato conservazione:

- generale

scadente

- delle pertinenze

scadente

- delle strutture

scadente

- dei materiali

scadente



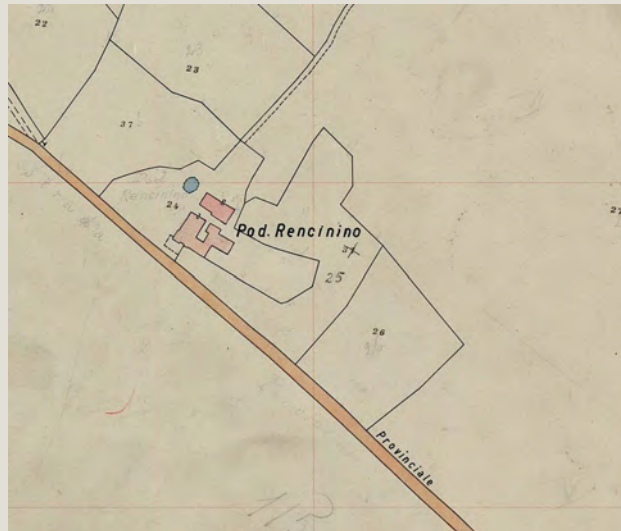
Data rilievo: 20-ott-06 Aggiornamento scheda: Ottobre 2019

Rencinino

Estratto del Catasto Leopoldino



Estratto del Catasto di Impianto



Estratto della Carta Tecnica Regionale



Informazioni relative al contesto

Giacitura del terreno	sommità
Visibilità nel contesto	molto visibile
Area di pertinenza	molto articolato
Strada di accesso	asfalto
Sistemazioni esterne	piazzale sterrato
Alberi e arbusti	cipressi, acacie e olivi

Catasto

Foglio di mappa	117
Particella	156
Subalterno	

Catasto Leopoldino

Sezione	-
Foglio	-



L'edificio



Beni culturali ed edifici notificati ai sensi dell'art. 10 del D.lgs. 42/2004 e successive modifiche

Numero di archivio

Denominazione

Strada o via

Località

N. del Decreto Legge

Beni paesaggistici ai sensi dell'art. 134 del D.lgs. 42/2004, e successive modifiche

Aree art. 136, ex L.1497

Aree art. 142, comma c

PTCP - Aree di Pertinenza

SIR-SIC - Siti d'importanza regionale e comunitaria

PIANO STRUTTURALE

Sistemi di paesaggio - Titolo V

U.T.O.E. - Titolo VIII

Funzione agricola

Podere Rencinino

Pertinenza dei beni storico-architettonici

6. I versanti calanchivi di Monteoliveto, Chiusure e l'alveo dell'Ombrone

N.1 Asciano

Esclusiva funzione agricola

Dati generali

Tipologia edilizia

annesso agricolo

Descrizione estesa

pollaio

N. dei piani

1

Elementi costruttivi

Coperture

a capanna

Manto di copertura

coppi ed embrici vecchi e eternit

Volumi oltre gronda

Tipologia della gronda

Tipologia delle murature

blocchi in laterizio e legno

Elementi architettonici

Elementi decorativi

Tipologia degli infissi

Infissi

tradizionali

in legno

Stato di conservazione

Presenza di superfetazioni

Problemi statici

Stato conservazione:

- generale

scadente

- delle pertinenze

scadente

- delle strutture

scadente

- dei materiali

scadente



Data rilievo: 09-dic-12 Aggiornamento scheda: Ottobre 2019

Toponimo n.i.

Estratto del Catasto Leopoldino



Estratto del Catasto di Impianto



Estratto della Carta Tecnica Regionale



Informazioni relative al contesto

Giacitura del terreno	crinale
Visibilità nel contesto	discretamente visibile
Area di pertinenza	molto articolato
Strada di accesso	asfalto
Sistemazioni esterne	giardino
Alberi e arbusti	gruppo di alberi

Catasto

Foglio di mappa	13
Particella	7
Subalterno	

Catasto Leopoldino

Sezione	-
Foglio	-



L'edificio



Beni culturali ed edifici notificati ai sensi dell'art. 10 del D.lgs. 42/2004 e successive modifiche

Numero di archivio

Denominazione

Strada o via

Località

N. del Decreto Legge

Beni paesaggistici ai sensi dell'art. 134 del D.lgs. 42/2004, e successive modifiche

Aree art. 136, ex L.1497

Aree art. 142, comma c

PTCP - Aree di Pertinenza

SIR-SIC - Siti d'importanza regionale e comunitaria

PIANO STRUTTURALE

Sistemi di paesaggio - Titolo V

U.T.O.E. - Titolo VIII

Funzione agricola

3. Le Crete senesi attraversate dalla Laurentana
N.2 Arbia
Esclusiva funzione agricola

Dati generali

Tipologia edilizia	residenza
Descrizione estesa	
N. dei piani	2

Elementi costruttivi

Coperture	a padiglione
Manto di copertura	marsigliesi
Volumi oltre gronda	camino moderno
Tipologia della gronda	liscia orizzontale
Tipologia delle murature	intonaci
Elementi architettonici	loggiate originali
Elementi decorativi	
Tipologia degli infissi	tradizionali
Infissi	in legno persiane

Stato di conservazione

Presenza di superfetazioni	
Problemi statici	
Stato conservazione:	
- generale	buono
- delle pertinenze	buono
- delle strutture	buono
- dei materiali	buono



Data rilievo: 09-dic-12 Aggiornamento scheda: Ottobre 2019

Toponimo n.i.

Estratto del Catasto Leopoldino



Estratto del Catasto di Impianto



Estratto della Carta Tecnica Regionale



Informazioni relative al contesto

Giacitura del terreno	crinale
Visibilità nel contesto	discretamente visibile
Area di pertinenza	molto articolato
Strada di accesso	asfalto
Sistemazioni esterne	giardino
Alberi e arbusti	gruppo di alberi

Catasto

Foglio di mappa	13
Particella	7
Subalterno	

Catasto Leopoldino

Sezione	-
Foglio	-



L'edificio



Beni culturali ed edifici notificati ai sensi dell'art. 10 del D.lgs. 42/2004 e successive modifiche

Numero di archivio

Denominazione

Strada o via

Località

N. del Decreto Legge

Beni paesaggistici ai sensi dell'art. 134 del D.lgs. 42/2004, e successive modifiche

Aree art. 136, ex L.1497

Aree art. 142, comma c

PTCP - Aree di Pertinenza

SIR-SIC - Siti d'importanza regionale e comunitaria

PIANO STRUTTURALE

Sistemi di paesaggio - Titolo V

U.T.O.E. - Titolo VIII

Funzione agricola

3. Le Crete senesi attraversate dalla Laurentana
N.2 Arbia
Esclusiva funzione agricola

Dati generali

Tipologia edilizia

residenza

Descrizione estesa

[Redacted description]

N. dei piani

2

Elementi costruttivi

Coperture

a padiglione

Manto di copertura

marsigliesi

Volumi oltre gronda

camino moderno

Tipologia della gronda

liscia orizzontale

Tipologia delle murature

intonaci

Elementi architettonici

loggiati originali

Elementi decorativi

Tipologia degli infissi

tradizionali

Infissi

in legno

persiane

Stato di conservazione

Presenza di superfetazioni

Problemi statici

Stato conservazione:

- generale

buono

- delle pertinenze

buono

- delle strutture

buono

- dei materiali

buono



Data rilievo: 20-ott-06 Aggiornamento scheda: Ottobre 2019

Canapaiuzza

Estratto del Catasto Leopoldino



Estratto del Catasto di Impianto



Estratto della Carta Tecnica Regionale



Informazioni relative al contesto

Giacitura del terreno	sommità
Visibilità nel contesto	molto visibile
Area di pertinenza	poco articolato
Strada di accesso	sterrata
Sistemazioni esterne	piazzale sterrato
Alberi e arbusti	

Catasto

Foglio di mappa	3
Particella	11
Subalterno	

Catasto Leopoldino

Sezione	I
Foglio	9



L'edificio



Beni culturali ed edifici notificati ai sensi dell'art. 10 del D.lgs. 42/2004 e successive modifiche

Numero di archivio

Denominazione

Podere Capannuzza

Strada o via

Località

N. del Decreto Legge

Beni paesaggistici ai sensi dell'art. 134 del D.lgs. 42/2004, e successive modifiche

Aree art. 136, ex L.1497

Aree art. 142, comma c

PTCP - Aree di Pertinenza

SIR-SIC - Siti d'importanza regionale e comunitaria

PIANO STRUTTURALE

Sistemi di paesaggio - Titolo V

5. Torre e castello e la strada di Monte Sante Marie

U.T.O.E. - Titolo VIII

N.2 Arbia

Funzione agricola

Esclusiva funzione agricola

Dati generali

Tipologia edilizia

casa colonica

Descrizione estesa

N. dei piani

2

Elementi costruttivi

Coperture

a capanna

Manto di copertura

coppi ed embrici vecchi

Volumi oltre gronda

camino tradizionale

Tipologia della gronda

liscia orizzontale

Tipologia delle murature

pietrame e mattoni con commenti in calce

Elementi architettonici

pozzo

Elementi decorativi

Tipologia degli infissi

tradizionali

Infissi

Stato di conservazione

Presenza di superfetazioni

Problemi statici

Stato conservazione:

- generale

pessimo

- delle pertinenze

pessimo

- delle strutture

pessimo

- dei materiali

pessimo

crollo parziale della copertura

crollo di parti strutturali murarie



Data rilievo: 20-ott-06 Aggiornamento scheda: Ottobre 2019

Canapaiuzza

Estratto del Catasto Leopoldino



Estratto del Catasto di Impianto



Estratto della Carta Tecnica Regionale



Informazioni relative al contesto

Giacitura del terreno	sommità
Visibilità nel contesto	molto visibile
Area di pertinenza	poco articolato
Strada di accesso	sterrata
Sistemazioni esterne	piazzale sterrato
Alberi e arbusti	

Catasto

Foglio di mappa	3
Particella	11
Subalterno	

Catasto Leopoldino

Sezione	1
Foglio	9



L'edificio



Beni culturali ed edifici notificati ai sensi dell'art. 10 del D.lgs. 42/2004 e successive modifiche

Numero di archivio

Denominazione

Strada o via

Località

N. del Decreto Legge

Beni paesaggistici ai sensi dell'art. 134 del D.lgs. 42/2004, e successive modifiche

Aree art. 136, ex L.1497

Aree art. 142, comma c

PTCP - Aree di Pertinenza

SIR-SIC - Siti d'importanza regionale e comunitaria

PIANO STRUTTURALE

Sistemi di paesaggio - Titolo V

U.T.O.E. - Titolo VIII

Funzione agricola

Podere Capannuzza
5. Torre e castello e la strada di Monte Sante Marie
N.2 Arbia
Esclusiva funzione agricola

Dati generali

Tipologia edilizia	casa colonica
Descrizione estesa	
N. dei piani	2

Elementi costruttivi

Coperture	a capanna
	a falda
Manto di copertura	coppi e coppi vecchi
Volumi oltre gronda	
Tipologia della gronda	liscia orizzontale
Tipologia delle murature	pietrame e mattoni con commenti in calce
Elementi architettonici	scale interne
Elementi decorativi	
Tipologia degli infissi	tradizionali
Infissi	in legno

Stato di conservazione

Presenza di superfetazioni	
Problemi statici	
Stato conservazione:	
- generale	mediamente conservato
- delle pertinenze	mediamente conservato
- delle strutture	mediamente conservato
- dei materiali	mediamente conservato



Data rilievo: 20-ott-06 Aggiornamento scheda: Ottobre 2019

Canapaiuzza

Estratto del Catasto Leopoldino



Estratto del Catasto di Impianto



Estratto della Carta Tecnica Regionale



Informazioni relative al contesto

Giacitura del terreno	sommità
Visibilità nel contesto	molto visibile
Area di pertinenza	poco articolato
Strada di accesso	sterrata
Sistemazioni esterne	piazzale sterrato
Alberi e arbusti	

Catasto

Foglio di mappa	3
Particella	11
Subalterno	

Catasto Leopoldino

Sezione	I
Foglio	9



L'edificio



Beni culturali ed edifici notificati ai sensi dell'art. 10 del D.lgs. 42/2004 e successive modifiche

Numero di archivio

Denominazione

Strada o via

Località

N. del Decreto Legge

Beni paesaggistici ai sensi dell'art. 134 del D.lgs. 42/2004, e successive modifiche

Aree art. 136, ex L.1497

Aree art. 142, comma c

PTCP - Aree di Pertinenza

SIR-SIC - Siti d'importanza regionale e comunitaria

PIANO STRUTTURALE

Sistemi di paesaggio - Titolo V

U.T.O.E. - Titolo VIII

Funzione agricola

Podere Capannuzza
5. Torre e castello e la strada di Monte Sante Marie
N.2 Arbia
Esclusiva funzione agricola

Dati generali

Tipologia edilizia	annesso agricolo
Descrizione estesa	
N. dei piani	1

Elementi costruttivi

Coperture	a capanna
Manto di copertura	embrici
Volumi oltre gronda	
Tipologia della gronda	liscia orizzontale
Tipologia delle murature	pietrame e mattoni con commenti in calce
Elementi architettonici	
Elementi decorativi	
Tipologia degli infissi	tradizionali
Infissi	

Stato di conservazione

Presenza di superfetazioni	
Problemi statici	
Stato conservazione:	
- generale	mediamente conservato
- delle pertinenze	mediamente conservato
- delle strutture	mediamente conservato
- dei materiali	mediamente conservato



Data rilievo: 20-ott-06 Aggiornamento scheda: Ottobre 2019

Canapaiuzza

Estratto del Catasto Leopoldino



Estratto del Catasto di Impianto



Estratto della Carta Tecnica Regionale



Informazioni relative al contesto

Giacitura del terreno	sommità
Visibilità nel contesto	poco visibile
Area di pertinenza	poco articolato
Strada di accesso	sterrata
Sistemazioni esterne	piazzale sterrato
Alberi e arbusti	

Catasto

Foglio di mappa	3
Particella	11
Subalterno	

Catasto Leopoldino

Sezione	I
Foglio	9



L'edificio



Beni culturali ed edifici notificati ai sensi dell'art. 10 del D.lgs. 42/2004 e successive modifiche

Numero di archivio

Denominazione

Podere Capannuzza

Strada o via

Località

N. del Decreto Legge

Beni paesaggistici ai sensi dell'art. 134 del D.lgs. 42/2004, e successive modifiche

Aree art. 136, ex L.1497

Aree art. 142, comma c

PTCP - Aree di Pertinenza

SIR-SIC - Siti d'importanza regionale e comunitaria

PIANO STRUTTURALE

Sistemi di paesaggio - Titolo V

5. Torre e castello e la strada di Monte Sante Marie

U.T.O.E. - Titolo VIII

N.2 Arbia

Funzione agricola

Esclusiva funzione agricola

Dati generali

Tipologia edilizia

annesso agricolo

Descrizione estesa

N. dei piani

1

Elementi costruttivi

Coperture

ad una falda

Manto di copertura

Volumi oltre gronda

Tipologia della gronda

Tipologia delle murature

pietrame e mattoni con commenti in calce

Elementi architettonici

Elementi decorativi

Tipologia degli infissi

tradizionali

Infissi

Stato di conservazione

Presenza di superfetazioni

Problemi statici

crolli della copertura

presenza di lesioni marcate

Stato conservazione:

- generale

pessimo

- delle pertinenze

pessimo

- delle strutture

pessimo

- dei materiali

pessimo



Data rilievo: 20-ott-06 Aggiornamento scheda: Ottobre 2019

Canapaiuzza

Estratto del Catasto Leopoldino



Estratto del Catasto di Impianto



Estratto della Carta Tecnica Regionale



Informazioni relative al contesto

Giacitura del terreno	sommità
Visibilità nel contesto	molto visibile
Area di pertinenza	poco articolato
Strada di accesso	sterrata
Sistemazioni esterne	piazzale sterrato
Alberi e arbusti	

Catasto

Foglio di mappa	3
Particella	11
Subalterno	

Catasto Leopoldino

Sezione	-
Foglio	-



L'edificio



Beni culturali ed edifici notificati ai sensi dell'art. 10 del D.lgs. 42/2004 e successive modifiche

Numero di archivio

Denominazione

Strada o via

Località

N. del Decreto Legge

Beni paesaggistici ai sensi dell'art. 134 del D.lgs. 42/2004, e successive modifiche

Aree art. 136, ex L.1497

Aree art. 142, comma c

PTCP - Aree di Pertinenza

SIR-SIC - Siti d'importanza regionale e comunitaria

PIANO STRUTTURALE

Sistemi di paesaggio - Titolo V

U.T.O.E. - Titolo VIII

Funzione agricola

Podere Capannuzza

5. Torre e castello e la strada di Monte Sante Marie

N.2 Arbia

Esclusiva funzione agricola

Dati generali

Tipologia edilizia

annesso agricolo

Descrizione estesa

N. dei piani

1

Elementi costruttivi

Coperture

a capanna

Manto di copertura

Volumi oltre gronda

Tipologia della gronda

Tipologia delle murature

mattoni vecchi con commenti in calce

Elementi architettonici

Elementi decorativi

salto di gatto

Tipologia degli infissi

Infissi

Stato di conservazione

Presenza di superfetazioni

Problemi statici

crollò della copertura

crollò di parti strutturali murarie

Stato conservazione:

- generale

pessimo

- delle pertinenze

pessimo

- delle strutture

pessimo

- dei materiali

pessimo



Data rilievo: 20-ott-06 Aggiornamento scheda: Ottobre 2019

Canapaiuzza

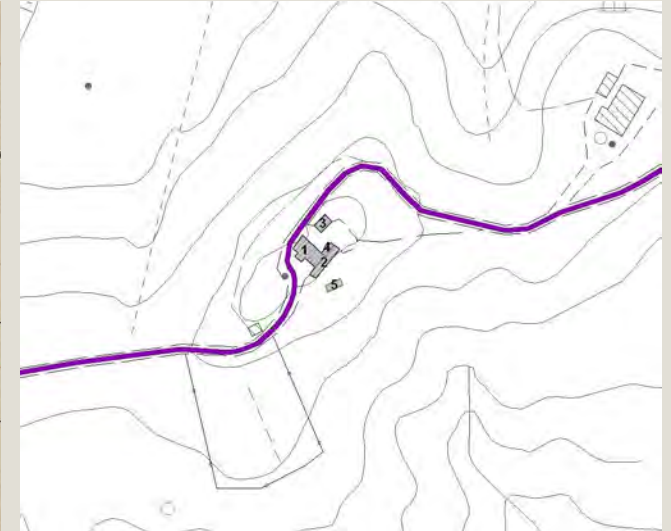
Estratto del Catasto Leopoldino



Estratto del Catasto di Impianto



Estratto della Carta Tecnica Regionale



Informazioni relative al contesto

Giacitura del terreno	sommità
Visibilità nel contesto	molto visibile
Area di pertinenza	poco articolato
Strada di accesso	sterrata
Sistemazioni esterne	piazzale sterrato
Alberi e arbusti	

Catasto

Foglio di mappa	
Particella	
Subalterno	

Catasto Leopoldino

Sezione	
Foglio	



L'edificio



Beni culturali ed edifici notificati ai sensi dell'art. 10 del D.lgs. 42/2004 e successive modifiche

Numero di archivio

Denominazione

Strada o via

Località

N. del Decreto Legge

Beni paesaggistici ai sensi dell'art. 134 del D.lgs. 42/2004, e successive modifiche

Aree art. 136, ex L.1497

Aree art. 142, comma c

PTCP - Aree di Pertinenza

SIR-SIC - Siti d'importanza regionale e comunitaria

PIANO STRUTTURALE

Sistemi di paesaggio - Titolo V

U.T.O.E. - Titolo VIII

Funzione agricola

Dati generali

Tipologia edilizia	annesso agricolo
Descrizione estesa	
N. dei piani	1

Elementi costruttivi

Coperture	a capanna
Manto di copertura	eternit
Volumi oltre gronda	
Tipologia della gronda	
Tipologia delle murature	blocchi in laterizio
Elementi architettonici	
Elementi decorativi	
Tipologia degli infissi	tradizionali
Infissi	in ferro

Stato di conservazione

Presenza di superfetazioni	
Problemi statici	
Stato conservazione:	
- generale	buono
- delle pertinenze	buono
- delle strutture	buono
- dei materiali	buono



Data rilievo: 20-ott-06 Aggiornamento scheda: Ottobre 2019

S.Paolo

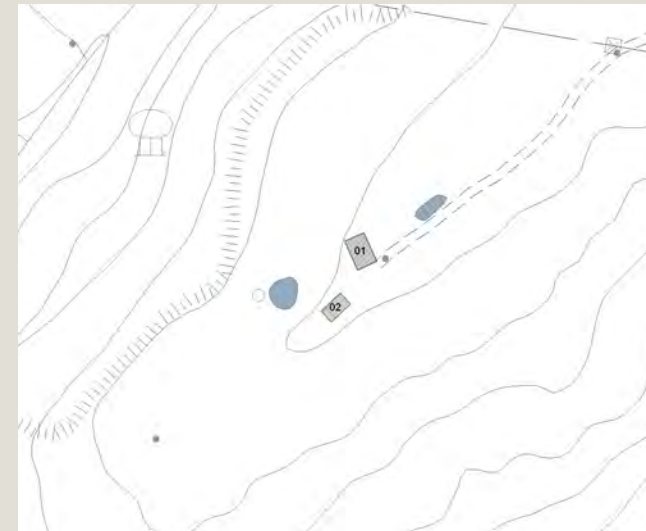
Estratto del Catasto Leopoldino



Estratto del Catasto di Impianto



Estratto della Carta Tecnica Regionale



Informazioni relative al contesto

Giacitura del terreno	mezzacosta
Visibilità nel contesto	molto visibile
Area di pertinenza	poco articolato
Strada di accesso	sterrata
Sistemazioni esterne	cantiere
Alberi e arbusti	olmi

Catasto

Foglio di mappa	101
Particella	22
Subalterno	

Catasto Leopoldino

Sezione	-
Foglio	-



L'edificio



Beni culturali ed edifici notificati ai sensi dell'art. 10 del D.lgs. 42/2004 e successive modifiche

Numero di archivio

Denominazione

Podere San Paolo

Strada o via

Località

N. del Decreto Legge

Beni paesaggistici ai sensi dell'art. 134 del D.lgs. 42/2004, e successive modifiche

Aree art. 136, ex L.1497

Aree art. 142, comma c

PTCP - Aree di Pertinenza

SIR-SIC - Siti d'importanza regionale e comunitaria

PIANO STRUTTURALE

Sistemi di paesaggio - Titolo V

3. Le Crete senesi attraversate dalla Laurentana

U.T.O.E. - Titolo VIII

N.1 Asciano

Funzione agricola

Esclusiva funzione agricola

Dati generali

Tipologia edilizia

casa colonica

Descrizione estesa

N. dei piani

2

Elementi costruttivi

Coperture

a capanna

Manto di copertura

coppi ed embrici vecchi

Volumi oltre gronda

camino tradizionale

Tipologia della gronda

correnti in legno orditi con pianelle in cotto

Tipologia delle murature

pietrame con commenti in calce

Elementi architettonici

scale esterne tradizionali

Elementi decorativi

Tipologia degli infissi

tradizionali

Infissi

in legno

Stato di conservazione

Presenza di superfetazioni

Problemi statici

Stato conservazione:

- generale

in costruzione

- delle pertinenze

buono

- delle strutture

buono

- dei materiali

buono



Data rilievo: 20-ott-06 Aggiornamento scheda: Ottobre 2019

S.Paolo

Estratto del Catasto Leopoldino



Estratto del Catasto di Impianto



Estratto della Carta Tecnica Regionale



Informazioni relative al contesto

Giacitura del terreno	mezzacosta
Visibilità nel contesto	molto visibile
Area di pertinenza	poco articolato
Strada di accesso	sterrata
Sistemazioni esterne	cantiere
Alberi e arbusti	olmi

Catasto

Foglio di mappa	101
Particella	22
Subalterno	

Catasto Leopoldino

Sezione	-
Foglio	-



L'edificio



Beni culturali ed edifici notificati ai sensi dell'art. 10 del D.lgs. 42/2004 e successive modifiche

Numero di archivio

Denominazione

Strada o via

Località

N. del Decreto Legge

Beni paesaggistici ai sensi dell'art. 134 del D.lgs. 42/2004, e successive modifiche

Aree art. 136, ex L.1497

Aree art. 142, comma c

PTCP - Aree di Pertinenza

SIR-SIC - Siti d'importanza regionale e comunitaria

PIANO STRUTTURALE

Sistemi di paesaggio - Titolo V

U.T.O.E. - Titolo VIII

Funzione agricola

Podere San Paolo

3. Le Crete senesi attraversate dalla Laurentana

N.1 Asciano

Esclusiva funzione agricola

Dati generali

Tipologia edilizia

annesso agricolo

Descrizione estesa

N. dei piani

1

Elementi costruttivi

Coperture

a capanna

Manto di copertura

Volumi oltre gronda

Tipologia della gronda

Tipologia delle murature

pietrame con commenti in calce

Elementi architettonici

Elementi decorativi

Tipologia degli infissi

Infissi

Stato di conservazione

Presenza di superfetazioni

Problemi statici

crolli della copertura

crolli di parti strutturali murarie

Stato conservazione:

- generale

in costruzione

- delle pertinenze

in costruzione

- delle strutture

in costruzione

- dei materiali

in costruzione



Data rilievo: 10-gen-06 Aggiornamento scheda: Ottobre 2019

San Romano di Sopra

Estratto del Catasto Leopoldino



Estratto del Catasto di Impianto



Estratto della Carta Tecnica Regionale



Informazioni relative al contesto

Giacitura del terreno	crinale
Visibilità nel contesto	molto visibile
Area di pertinenza	poco articolato
Strada di accesso	sterrata
Sistemazioni esterne	erba piazzale sterrato
Alberi e arbusti	olivo

Catasto

Foglio di mappa	89
Particella	32
Subalterno	

Catasto Leopoldino

Sezione	0
Foglio	9



L'edificio



Beni culturali ed edifici notificati ai sensi dell'art. 10 del D.lgs. 42/2004 e successive modifiche

Numero di archivio

Denominazione

Strada o via

Località

N. del Decreto Legge

Beni paesaggistici ai sensi dell'art. 134 del D.lgs. 42/2004, e successive modifiche

Aree art. 136, ex L.1497

Aree art. 142, comma c

PTCP - Aree di Pertinenza

SIR-SIC - Siti d'importanza regionale e comunitaria

PIANO STRUTTURALE

Sistemi di paesaggio - Titolo V

U.T.O.E. - Titolo VIII

Funzione agricola

Podere San Romano di Sopra
5. Torre e castello e la strada di Monte Sante Marie
N.1 Asciano
Esclusiva funzione agricola

Dati generali

Tipologia edilizia

casa colonica

annesso agricolo

Descrizione estesa

allevamento

N. dei piani

2

Elementi costruttivi

Coperture

a padiglione

Manto di copertura

coppi ed embrici vecchi

Volumi oltre gronda

Tipologia della gronda

correnti in legno con tavelle

Tipologia delle murature

pietrame e mattoni con commenti in calce

Elementi architettonici

loggiati originali

porticati

Elementi decorativi

piattabanda e stipiti in cotto per aperture

aperture ad arco

Tipologia degli infissi

tradizionali

Infissi

in legno

grate

Stato di conservazione

Presenza di superfetazioni

corpi chiusi in aggetto

manomissioni dell superfici murarie

Problemi statici

lesioni o malfunzionamenti lievi o generalizzati

Stato conservazione:

- generale

scadente

- delle pertinenze

scadente

- delle strutture

scadente

- dei materiali

scadente



Data rilievo: 10-gen-06 Aggiornamento scheda: Ottobre 2019

San Romano di Sopra

Estratto del Catasto Leopoldino



Estratto del Catasto di Impianto



Estratto della Carta Tecnica Regionale



Informazioni relative al contesto

Giacitura del terreno	crinale
Visibilità nel contesto	molto visibile
Area di pertinenza	poco articolato
Strada di accesso	sterrata
Sistemazioni esterne	erba piazzale sterrato
Alberi e arbusti	olivo

Catasto

Foglio di mappa	89
Particella	32
Subalterno	

Catasto Leopoldino

Sezione	-
Foglio	-



L'edificio



Beni culturali ed edifici notificati ai sensi dell'art. 10 del D.lgs. 42/2004 e successive modifiche

Numero di archivio

Denominazione

Strada o via

Località

N. del Decreto Legge

Beni paesaggistici ai sensi dell'art. 134 del D.lgs. 42/2004, e successive modifiche

Aree art. 136, ex L.1497

Aree art. 142, comma c

PTCP - Aree di Pertinenza

SIR-SIC - Siti d'importanza regionale e comunitaria

PIANO STRUTTURALE

Sistemi di paesaggio - Titolo V

U.T.O.E. - Titolo VIII

Funzione agricola

Podere San Romano di Sopra

5. Torre e castello e la strada di Monte Sante Marie

N.1 Asciano

Esclusiva funzione agricola

Dati generali

Tipologia edilizia

tettoia

Descrizione estesa

allevamento

N. dei piani

1

Elementi costruttivi

Coperture

a capanna

Manto di copertura

eternit

Volumi oltre gronda

Tipologia della gronda

Tipologia delle murature

blocchi in laterizio a vista

Elementi architettonici

Elementi decorativi

Tipologia degli infissi

non tradizionali

Infissi

in alluminio

Stato di conservazione

Presenza di superfetazioni

Problemi statici

Stato conservazione:

- generale

mediamente conservato

- delle pertinenze

scadente

- delle strutture

mediamente conservato

- dei materiali

mediamente conservato



Data rilievo: 10-gen-06 Aggiornamento scheda: Ottobre 2019

San Romano di Sopra

Estratto del Catasto Leopoldino



Estratto del Catasto di Impianto



Estratto della Carta Tecnica Regionale



Informazioni relative al contesto

Giacitura del terreno	crinale
Visibilità nel contesto	molto visibile
Area di pertinenza	poco articolato
Strada di accesso	sterrata
Sistemazioni esterne	erba piazzale sterrato
Alberi e arbusti	olivo

Catasto

Foglio di mappa	89
Particella	32
Subalterno	

Catasto Leopoldino

Sezione	-
Foglio	-



L'edificio



Beni culturali ed edifici notificati ai sensi dell'art. 10 del D.lgs. 42/2004 e successive modifiche

Numero di archivio

Denominazione

Strada o via

Località

N. del Decreto Legge

Beni paesaggistici ai sensi dell'art. 134 del D.lgs. 42/2004, e successive modifiche

Aree art. 136, ex L.1497

Aree art. 142, comma c

PTCP - Aree di Pertinenza

SIR-SIC - Siti d'importanza regionale e comunitaria

PIANO STRUTTURALE

Sistemi di paesaggio - Titolo V

U.T.O.E. - Titolo VIII

Funzione agricola

Podere San Romano di Sopra

5. Torre e castello e la strada di Monte Sante Marie

N.1 Asciano

Esclusiva funzione agricola

Dati generali

Tipologia edilizia

tettoia

Descrizione estesa

allevamento

N. dei piani

1

Elementi costruttivi

Coperture

a capanna

Manto di copertura

eternit

Volumi oltre gronda

Tipologia della gronda

Tipologia delle murature

Elementi architettonici

Elementi decorativi

Tipologia degli infissi

Infissi

Stato di conservazione

Presenza di superfetazioni

Problemi statici

Stato conservazione:

- generale

mediamente conservato

- delle pertinenze

scadente

- delle strutture

mediamente conservato

- dei materiali

mediamente conservato



Data rilievo: 10-gen-06 Aggiornamento scheda: Ottobre 2019

San Romano di Sopra

Estratto del Catasto Leopoldino



Estratto del Catasto di Impianto



Estratto della Carta Tecnica Regionale



Informazioni relative al contesto

Giacitura del terreno	crinale
Visibilità nel contesto	molto visibile
Area di pertinenza	poco articolato
Strada di accesso	sterrata
Sistemazioni esterne	erba piazzale sterrato
Alberi e arbusti	olivo

Catasto

Foglio di mappa	89
Particella	32
Subalterno	

Catasto Leopoldino

Sezione	-
Foglio	-



L'edificio



Beni culturali ed edifici notificati ai sensi dell'art. 10 del D.lgs. 42/2004 e successive modifiche

Numero di archivio

Denominazione

Podere San Romano di Sopra

Strada o via

Località

N. del Decreto Legge

Beni paesaggistici ai sensi dell'art. 134 del D.lgs. 42/2004, e successive modifiche

Aree art. 136, ex L.1497

Aree art. 142, comma c

PTCP - Aree di Pertinenza

SIR-SIC - Siti d'importanza regionale e comunitaria

PIANO STRUTTURALE

Sistemi di paesaggio - Titolo V

5. Torre e castello e la strada di Monte Sante Marie

U.T.O.E. - Titolo VIII

N.1 Asciano

Funzione agricola

Esclusiva funzione agricola

Dati generali

Tipologia edilizia

annesso agricolo

Descrizione estesa

allevamento

N. dei piani

2

Elementi costruttivi

Coperture

a padiglione

Manto di copertura

coppi ed embrici vecchi

Volumi oltre gronda

Tipologia della gronda

correnti in legno con tavelle

Tipologia delle murature

pietrame e mattoni con commenti in calce

Elementi architettonici

Elementi decorativi

Tipologia degli infissi

tradizionali

Infissi

in legno

Stato di conservazione

Presenza di superfetazioni

manomissioni dell superfici murarie

Problemi statici

lesioni o malfunzionamenti lievi o generalizzati

Stato conservazione:

- generale

scadente

- delle pertinenze

scadente

- delle strutture

scadente

- dei materiali

scadente



Data rilievo: 10-gen-06 Aggiornamento scheda: Ottobre 2019

San Romano di Sopra

Estratto del Catasto Leopoldino



Estratto del Catasto di Impianto



Estratto della Carta Tecnica Regionale



Informazioni relative al contesto

Giacitura del terreno	crinale
Visibilità nel contesto	molto visibile
Area di pertinenza	poco articolato
Strada di accesso	sterrata
Sistemazioni esterne	erba piazzale sterrato
Alberi e arbusti	olivo

Catasto

Foglio di mappa	89
Particella	32
Subalterno	

Catasto Leopoldino

Sezione	-
Foglio	-



L'edificio



Beni culturali ed edifici notificati ai sensi dell'art. 10 del D.lgs. 42/2004 e successive modifiche

Numero di archivio

Denominazione

Strada o via

Località

N. del Decreto Legge

Beni paesaggistici ai sensi dell'art. 134 del D.lgs. 42/2004, e successive modifiche

Aree art. 136, ex L.1497

Aree art. 142, comma c

PTCP - Aree di Pertinenza

SIR-SIC - Siti d'importanza regionale e comunitaria

PIANO STRUTTURALE

Sistemi di paesaggio - Titolo V

U.T.O.E. - Titolo VIII

Funzione agricola

Podere San Romano di Sopra
5. Torre e castello e la strada di Monte Sante Marie
N.1 Asciano
Esclusiva funzione agricola

Dati generali

Tipologia edilizia	tettoia
Descrizione estesa	allevamento
N. dei piani	1

Elementi costruttivi

Coperture	ad una falda
Manto di copertura	eternit
Volumi oltre gronda	
Tipologia della gronda	
Tipologia delle murature	
Elementi architettonici	
Elementi decorativi	
Tipologia degli infissi	
Infissi	

Stato di conservazione

Presenza di superfetazioni	
Problemi statici	
Stato conservazione:	
- generale	pessimo
- delle pertinenze	scadente
- delle strutture	pessimo
- dei materiali	pessimo



Data rilievo: 10-gen-06 Aggiornamento scheda: Ottobre 2019

San Romano di Sopra

Estratto del Catasto Leopoldino



Estratto del Catasto di Impianto



Estratto della Carta Tecnica Regionale



Informazioni relative al contesto

Giacitura del terreno	crinale
Visibilità nel contesto	molto visibile
Area di pertinenza	poco articolato
Strada di accesso	sterrata
Sistemazioni esterne	erba piazzale sterrato
Alberi e arbusti	olivo

Catasto

Foglio di mappa	89
Particella	32
Subalterno	

Catasto Leopoldino

Sezione	-
Foglio	-



L'edificio



Beni culturali ed edifici notificati ai sensi dell'art. 10 del D.lgs. 42/2004 e successive modifiche

Numero di archivio

Denominazione

Strada o via

Località

N. del Decreto Legge

Beni paesaggistici ai sensi dell'art. 134 del D.lgs. 42/2004, e successive modifiche

Aree art. 136, ex L.1497

Aree art. 142, comma c

PTCP - Aree di Pertinenza

SIR-SIC - Siti d'importanza regionale e comunitaria

PIANO STRUTTURALE

Sistemi di paesaggio - Titolo V

U.T.O.E. - Titolo VIII

Funzione agricola

Podere San Romano di Sopra

5. Torre e castello e la strada di Monte Sante Marie

N.1 Asciano

Esclusiva funzione agricola

Dati generali

Tipologia edilizia

tettoia

Descrizione estesa

allevamento

N. dei piani

1

Elementi costruttivi

Coperture

ad una falda

Manto di copertura

eternit

Volumi oltre gronda

Tipologia della gronda

Tipologia delle murature

Elementi architettonici

Elementi decorativi

Tipologia degli infissi

Infissi

Stato di conservazione

Presenza di superfetazioni

Problemi statici

Stato conservazione:

- generale

pessimo

- delle pertinenze

scadente

- delle strutture

pessimo

- dei materiali

pessimo



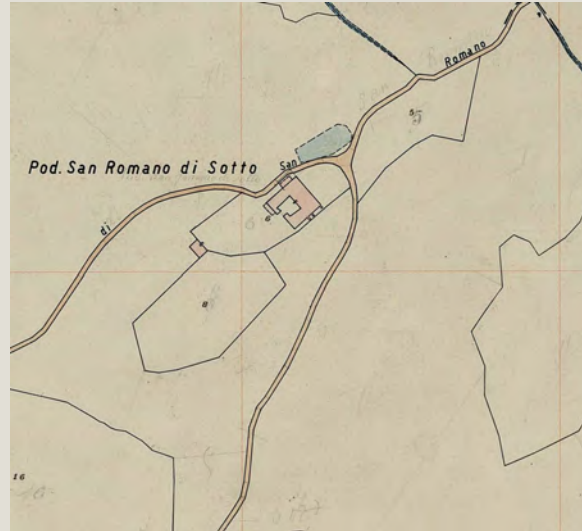
Data rilievo: 10-gen-07 Aggiornamento scheda: Ottobre 2019

San Romano di Sotto

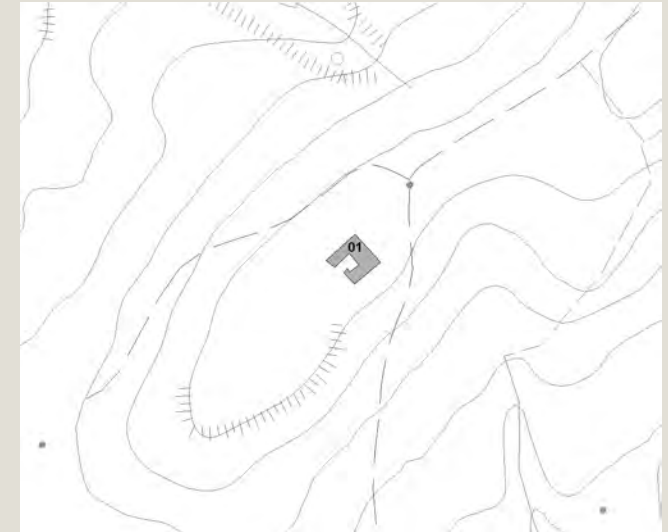
Estratto del Catasto Leopoldino



Estratto del Catasto di Impianto



Estratto della Carta Tecnica Regionale



Informazioni relative al contesto

Giacitura del terreno	crinale
Visibilità nel contesto	molto visibile
Area di pertinenza	poco articolato
Strada di accesso	sterrata
Sistemazioni esterne	erba
Alberi e arbusti	alberi isolati

Catasto

Foglio di mappa	90
Particella	6
Subalterno	

Catasto Leopoldino

Sezione	0
Foglio	9



L'edificio



Beni culturali ed edifici notificati ai sensi dell'art. 10 del D.lgs. 42/2004 e successive modifiche

Numero di archivio

Denominazione

Strada o via

Località

N. del Decreto Legge

Beni paesaggistici ai sensi dell'art. 134 del D.lgs. 42/2004, e successive modifiche

Aree art. 136, ex L.1497

Aree art. 142, comma c

PTCP - Aree di Pertinenza

SIR-SIC - Siti d'importanza regionale e comunitaria

PIANO STRUTTURALE

Sistemi di paesaggio - Titolo V

U.T.O.E. - Titolo VIII

Funzione agricola

Podere San Romano di Sotto
5. Torre e castello e la strada di Monte Sante Marie
N.1 Asciano
Esclusiva funzione agricola

Dati generali

Tipologia edilizia

Descrizione estesa

N. dei piani

Elementi costruttivi

Coperture

Manto di copertura

Volumi oltre gronda

Tipologia della gronda

Tipologia delle murature

Elementi architettonici

Elementi decorativi

Tipologia degli infissi

Infissi

Stato di conservazione

Presenza di superfetazioni

Problemi statici

Stato conservazione:

- generale

pessimo

- delle pertinenze

pessimo

- delle strutture

pessimo

- dei materiali

pessimo



Data rilievo: 10-gen-07 Aggiornamento scheda: Ottobre 2019

Fonteviva

Estratto del Catasto Leopoldino



Estratto del Catasto di Impianto



Estratto della Carta Tecnica Regionale



Informazioni relative al contesto

Giacitura del terreno	sommità
Visibilità nel contesto	discretamente visibile
Area di pertinenza	poco articolato
Strada di accesso	sterrata
Sistemazioni esterne	erba
Alberi e arbusti	alberi isolati
	cipressi isolati

Catasto

Foglio di mappa	92
Particella	7
Subalterno	

Catasto Leopoldino

Sezione	0
Foglio	9



L'edificio



Beni culturali ed edifici notificati ai sensi dell'art. 10 del D.lgs. 42/2004 e successive modifiche

Numero di archivio

Denominazione

Strada o via

Località

N. del Decreto Legge

Podere Fonte Viva

Beni paesaggistici ai sensi dell'art. 134 del D.lgs. 42/2004, e successive modifiche

Aree art. 136, ex L.1497

Aree art. 142, comma c

PTCP - Aree di Pertinenza

SIR-SIC - Siti d'importanza regionale e comunitaria

PIANO STRUTTURALE

Sistemi di paesaggio - Titolo V

U.T.O.E. - Titolo VIII

Funzione agricola

5. Torre e castello e la strada di Monte Sante Marie

N.1 Asciano

Esclusiva funzione agricola

Dati generali

Tipologia edilizia

casa colonica

Descrizione estesa

N. dei piani

2

Elementi costruttivi

Coperture

a capanna

Manto di copertura

Volumi oltre gronda

Tipologia della gronda

Tipologia delle murature

pietrame e mattoni con cementi in calce

Elementi architettonici

Elementi decorativi

Tipologia degli infissi

Infissi

Stato di conservazione

Presenza di superfetazioni

Problemi statici

crollo della copertura

crollo di parti strutturali murarie

Stato conservazione:

- generale

pessimo

- delle pertinenze

scadente

- delle strutture

pessimo

- dei materiali

pessimo



Data rilievo: 10-gen-07 Aggiornamento scheda: Ottobre 2019

SanVittorio

Estratto del Catasto Leopoldino



Estratto del Catasto di Impianto



Estratto della Carta Tecnica Regionale



Informazioni relative al contesto

Giacitura del terreno	fondovalle
Visibilità nel contesto	discretamente visibile
Area di pertinenza	poco articolato
Strada di accesso	
Sistemazioni esterne	giardino erba
Alberi e arbusti	alberi isolati

Catasto

Foglio di mappa	102
Particella	7
Subalterno	

Catasto Leopoldino

Sezione	-
Foglio	-



L'edificio



Beni culturali ed edifici notificati ai sensi dell'art. 10 del D.lgs. 42/2004 e successive modifiche

Numero di archivio

Denominazione

Strada o via

Località

N. del Decreto Legge

Podere San Vittorio

Beni paesaggistici ai sensi dell'art. 134 del D.lgs. 42/2004, e successive modifiche

Aree art. 136, ex L.1497

Aree art. 142, comma c

PTCP - Aree di Pertinenza

SIR-SIC - Siti d'importanza regionale e comunitaria

PIANO STRUTTURALE

Sistemi di paesaggio - Titolo V

U.T.O.E. - Titolo VIII

Funzione agricola

3. Le Crete senesi attraversate dalla Laurentana

N.1 Asciano

Esclusiva funzione agricola

Dati generali

Tipologia edilizia

residenza

Descrizione estesa

N. dei piani

2

Elementi costruttivi

Coperture

a capanna

Manto di copertura

coppi ed embrici nuovi

Volumi oltre gronda

camino tradizionale

Tipologia della gronda

correnti in legno orditi con pianelle in cotto

Tipologia delle murature

mattoni nuovi faccia a vista

Elementi architettonici

scale esterne non tradizionali

Elementi decorativi

Tipologia degli infissi

tradizionali

Infissi

in legno

Stato di conservazione

Presenza di superfetazioni

Problemi statici

Stato conservazione:

- generale

ottimo

- delle pertinenze

ottimo

- delle strutture

ottimo

- dei materiali

ottimo



Data rilievo: 10-gen-07 Aggiornamento scheda: Ottobre 2019

SanVittorio

Estratto del Catasto Leopoldino



Estratto del Catasto di Impianto



Estratto della Carta Tecnica Regionale



Informazioni relative al contesto

Giacitura del terreno	fondovalle
Visibilità nel contesto	discretamente visibile
Area di pertinenza	poco articolato
Strada di accesso	
Sistemazioni esterne	giardino erba
Alberi e arbusti	alberi isolati

Catasto

Foglio di mappa	102
Particella	7
Subalterno	

Catasto Leopoldino

Sezione	-
Foglio	-



L'edificio



Beni culturali ed edifici notificati ai sensi dell'art. 10 del D.lgs. 42/2004 e successive modifiche

Numero di archivio

Denominazione

Podere San Vittorio

Strada o via

Località

N. del Decreto Legge

Beni paesaggistici ai sensi dell'art. 134 del D.lgs. 42/2004, e successive modifiche

Aree art. 136, ex L.1497

Aree art. 142, comma c

si

PTCP - Aree di Pertinenza

SIR-SIC - Siti d'importanza regionale e comunitaria

PIANO STRUTTURALE

Sistemi di paesaggio - Titolo V

3. Le Crete senesi attraversate dalla Laurentana

U.T.O.E. - Titolo VIII

N.1 Asciano

Funzione agricola

Esclusiva funzione agricola

Dati generali

Tipologia edilizia

annesso agricolo ex

Descrizione estesa

N. dei piani

2

Elementi costruttivi

Coperture

ad una falda

Manto di copertura

coppi ed embrici nuovi

Volumi oltre gronda

camino tradizionale

Tipologia della gronda

correnti in legno orditi con pianelle in cotto

Tipologia delle murature

intonaci

Elementi architettonici

Elementi decorativi

aperture ad arco

Tipologia degli infissi

tradizionali

Infissi

in legno

scuri esterni

Stato di conservazione

Presenza di superfetazioni

Problemi statici

Stato conservazione:

- generale

buono

- delle pertinenze

ottimo

- delle strutture

buono

- dei materiali

buono



Data rilievo: 10-gen-07 Aggiornamento scheda: Ottobre 2019

SanVittorio

Estratto del Catasto Leopoldino



Estratto del Catasto di Impianto



Estratto della Carta Tecnica Regionale



Informazioni relative al contesto

Giacitura del terreno	fondovalle
Visibilità nel contesto	discretamente visibile
Area di pertinenza	poco articolato
Strada di accesso	
Sistemazioni esterne	giardino erba
Alberi e arbusti	alberi isolati

Catasto

Foglio di mappa	102
Particella	60
Subalterno	

Catasto Leopoldino

Sezione	-
Foglio	-



L'edificio



Beni culturali ed edifici notificati ai sensi dell'art. 10 del D.lgs. 42/2004 e successive modifiche

Numero di archivio

Denominazione

Podere San Vittorio

Strada o via

Località

N. del Decreto Legge

Beni paesaggistici ai sensi dell'art. 134 del D.lgs. 42/2004, e successive modifiche

Aree art. 136, ex L.1497

Aree art. 142, comma c

si

PTCP - Aree di Pertinenza

SIR-SIC - Siti d'importanza regionale e comunitaria

PIANO STRUTTURALE

Sistemi di paesaggio - Titolo V

3. Le Crete senesi attraversate dalla Laurentana

U.T.O.E. - Titolo VIII

N.1 Asciano

Funzione agricola

Esclusiva funzione agricola

Dati generali

Tipologia edilizia

annesso agricolo

Descrizione estesa

N. dei piani

2

Elementi costruttivi

Coperture

a capanna

Manto di copertura

in coppi

Volumi oltre gronda

Tipologia della gronda

liscia orizzontale

Tipologia delle murature

intonaci

Elementi architettonici

Elementi decorativi

Tipologia degli infissi

non tradizionali

Infissi

in ferro

Stato di conservazione

Presenza di superfetazioni

Problemi statici

Stato conservazione:

- generale

buono

- delle pertinenze

ottimo

- delle strutture

buono

- dei materiali

buono



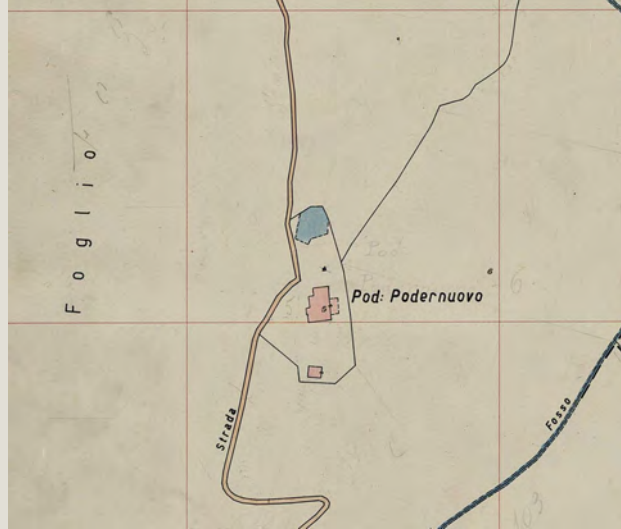
Data rilievo: 10-gen-07 Aggiornamento scheda: Ottobre 2019

Podernovo

Estratto del Catasto Leopoldino



Estratto del Catasto di Impianto



Estratto della Carta Tecnica Regionale



Informazioni relative al contesto

Giacitura del terreno	crinale
Visibilità nel contesto	molto visibile
Area di pertinenza	poco articolato
Strada di accesso	sterrata
Sistemazioni esterne	erba piazzale sterrato
Alberi e arbusti	alberi isolati

Catasto

Foglio di mappa	91
Particella	5
Subalterno	

Catasto Leopoldino

Sezione	0
Foglio	9



L'edificio



Beni culturali ed edifici notificati ai sensi dell'art. 10 del D.lgs. 42/2004 e successive modifiche

Numero di archivio

Denominazione

Strada o via

Località

N. del Decreto Legge

Beni paesaggistici ai sensi dell'art. 134 del D.lgs. 42/2004, e successive modifiche

Aree art. 136, ex L.1497

Aree art. 142, comma c

PTCP - Aree di Pertinenza

SIR-SIC - Siti d'importanza regionale e comunitaria

PIANO STRUTTURALE

Sistemi di paesaggio - Titolo V

U.T.O.E. - Titolo VIII

Funzione agricola

Podere Podernuovo
5. Torre e castello e la strada di Monte Sante Marie
N.1 Asciano
Esclusiva funzione agricola

Dati generali

Tipologia edilizia

residenza

Descrizione estesa

N. dei piani

2

Elementi costruttivi

Coperture

a padiglione

Manto di copertura

coppi ed embrici vecchi

Volumi oltre gronda

Tipologia della gronda

liscia orizzontale

Tipologia delle murature

pietrame con aggiunta di ricorsi in mattoni nuovi

pietrame e mattoni con commenti in calce

Elementi architettonici

scale esterne tradizionali

Elementi decorativi

Tipologia degli infissi

tradizionali

Infissi

in legno

persiane

Stato di conservazione

Presenza di superfetazioni

corpi aperti in aggetto

Problemi statici

Stato conservazione:

- generale

scadente

- delle pertinenze

mediamente conservato

- delle strutture

mediamente conservato

- dei materiali

mediamente conservato



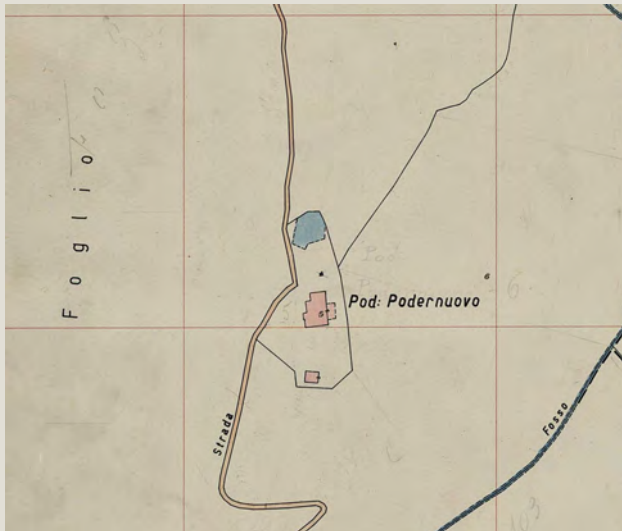
Data rilievo: 10-gen-07 Aggiornamento scheda: Ottobre 2019

Podernovo

Estratto del Catasto Leopoldino



Estratto del Catasto di Impianto



Estratto della Carta Tecnica Regionale



Informazioni relative al contesto

Giacitura del terreno	crinale
Visibilità nel contesto	molto visibile
Area di pertinenza	poco articolato
Strada di accesso	sterrata
Sistemazioni esterne	erba piazzale sterrato
Alberi e arbusti	alberi isolati

Catasto

Foglio di mappa	91
Particella	5
Subalterno	

Catasto Leopoldino

Sezione	-
Foglio	-



L'edificio



Beni culturali ed edifici notificati ai sensi dell'art. 10 del D.lgs. 42/2004 e successive modifiche

Numero di archivio

Denominazione

Strada o via

Località

N. del Decreto Legge

Beni paesaggistici ai sensi dell'art. 134 del D.lgs. 42/2004, e successive modifiche

Aree art. 136, ex L.1497

Aree art. 142, comma c

PTCP - Aree di Pertinenza

SIR-SIC - Siti d'importanza regionale e comunitaria

PIANO STRUTTURALE

Sistemi di paesaggio - Titolo V

U.T.O.E. - Titolo VIII

Funzione agricola

Podere Podernuovo
5. Torre e castello e la strada di Monte Sante Marie
N.1 Asciano
Esclusiva funzione agricola

Dati generali

Tipologia edilizia

annesso agricolo

Descrizione estesa



N. dei piani

1

Elementi costruttivi

Coperture

a capanna

Manto di copertura

coppi ed embrici vecchi

Volumi oltre gronda

Tipologia della gronda

liscia orizzontale

Tipologia delle murature

mattoni nuovi faccia a vista

Elementi architettonici

Elementi decorativi

Tipologia degli infissi

tradizionali

Infissi

in legno

scuri

Stato di conservazione

Presenza di superfetazioni

Problemi statici

lesioni o malfunzionamenti lievi o generalizzati

Stato conservazione:

- generale

scadente

- delle pertinenze

mediamente conservato

- delle strutture

mediamente conservato

- dei materiali

mediamente conservato



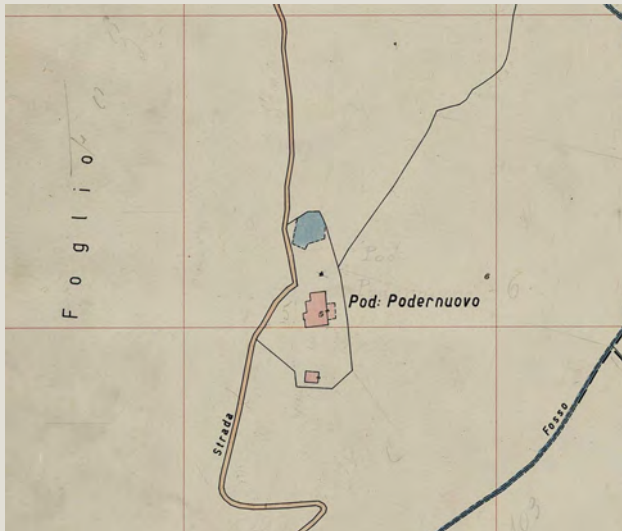
Data rilievo: 10-gen-07 Aggiornamento scheda: Ottobre 2019

Podernovo

Estratto del Catasto Leopoldino



Estratto del Catasto di Impianto



Estratto della Carta Tecnica Regionale



Informazioni relative al contesto

Giacitura del terreno	crinale
Visibilità nel contesto	molto visibile
Area di pertinenza	poco articolato
Strada di accesso	sterrata
Sistemazioni esterne	erba
	piazzale sterrato
Alberi e arbusti	alberi isolati

Catasto

Foglio di mappa	90
Particella	33
Subalterno	

Catasto Leopoldino

Sezione	-
Foglio	-



L'edificio



Beni culturali ed edifici notificati ai sensi dell'art. 10 del D.lgs. 42/2004 e successive modifiche

Numero di archivio

Denominazione

Strada o via

Località

N. del Decreto Legge

Beni paesaggistici ai sensi dell'art. 134 del D.lgs. 42/2004, e successive modifiche

Aree art. 136, ex L.1497

Aree art. 142, comma c

PTCP - Aree di Pertinenza

SIR-SIC - Siti d'importanza regionale e comunitaria

PIANO STRUTTURALE

Sistemi di paesaggio - Titolo V

U.T.O.E. - Titolo VIII

Funzione agricola

Podere Podernuovo
5. Torre e castello e la strada di Monte Sante Marie
N.1 Asciano
Esclusiva funzione agricola

Dati generali

Tipologia edilizia	annesso agricolo
Descrizione estesa	
N. dei piani	1

Elementi costruttivi

Coperture	a capanna
Manto di copertura	coppi ed embrici vecchi
Volumi oltre gronda	
Tipologia della gronda	liscia orizzontale
Tipologia delle murature	mattoni nuovi faccia a vista
Elementi architettonici	
Elementi decorativi	
Tipologia degli infissi	tradizionali
Infissi	in legno scuri

Stato di conservazione

Presenza di superfetazioni	
Problemi statici	lesioni o malfunzionamenti lievi o generalizzati
Stato conservazione:	
- generale	scadente
- delle pertinenze	mediamente conservato
- delle strutture	mediamente conservato
- dei materiali	mediamente conservato



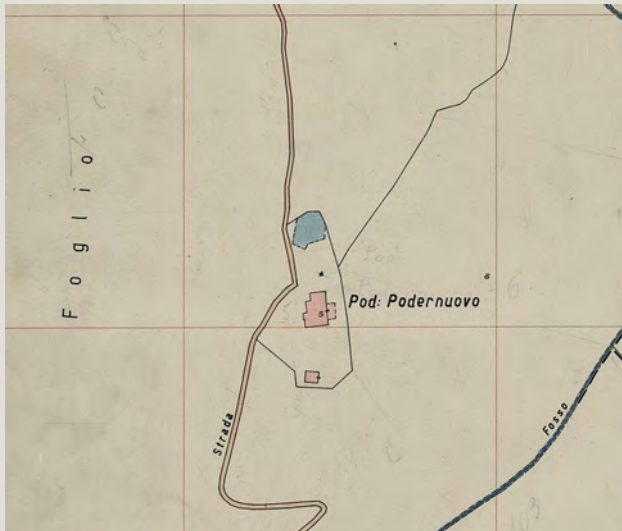
Data rilievo: 10-gen-07 Aggiornamento scheda: Ottobre 2019

Podernovo

Estratto del Catasto Leopoldino



Estratto del Catasto di Impianto



Estratto della Carta Tecnica Regionale



Informazioni relative al contesto

Giacitura del terreno	crinale
Visibilità nel contesto	molto visibile
Area di pertinenza	poco articolato
Strada di accesso	sterrata
Sistemazioni esterne	erba piazzale sterrato
Alberi e arbusti	alberi isolati

Catasto

Foglio di mappa	91
Particella	5
Subalterno	

Catasto Leopoldino

Sezione	-
Foglio	-



L'edificio



Beni culturali ed edifici notificati ai sensi dell'art. 10 del D.lgs. 42/2004 e successive modifiche

Numero di archivio

Denominazione

Strada o via

Località

N. del Decreto Legge

Beni paesaggistici ai sensi dell'art. 134 del D.lgs. 42/2004, e successive modifiche

Aree art. 136, ex L.1497

Aree art. 142, comma c

PTCP - Aree di Pertinenza

SIR-SIC - Siti d'importanza regionale e comunitaria

PIANO STRUTTURALE

Sistemi di paesaggio - Titolo V

U.T.O.E. - Titolo VIII

Funzione agricola

Podere Podernuovo

5. Torre e castello e la strada di Monte Sante Marie

N.1 Asciano

Esclusiva funzione agricola

Dati generali

Tipologia edilizia

annesso agricolo

Descrizione estesa

N. dei piani

1

Elementi costruttivi

Coperture

a capanna

Manto di copertura

coppi ed embrici vecchi

Volumi oltre gronda

Tipologia della gronda

liscia orizzontale

Tipologia delle murature

mattoni cemento faccia a vista

Elementi architettonici

Elementi decorativi

Tipologia degli infissi

tradizionali

Infissi

in ferro

scuri

Stato di conservazione

Presenza di superfetazioni

Problemi statici

Stato conservazione:

- generale

- delle pertinenze

- delle strutture

- dei materiali

scadente

mediamente conservato

mediamente conservato

mediamente conservato



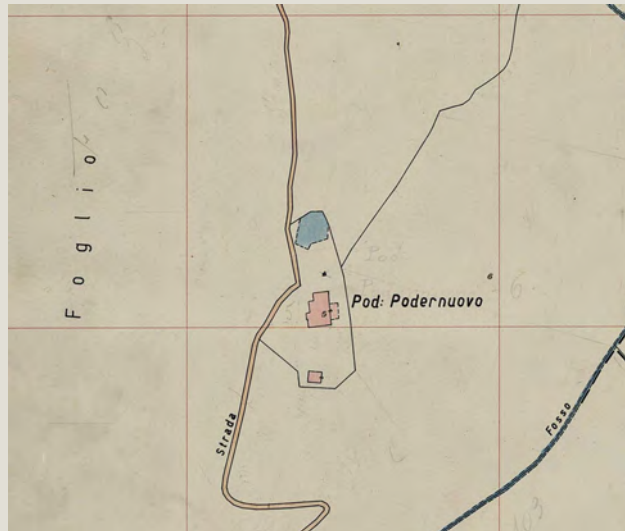
Data rilievo: 01-ott-16 Aggiornamento scheda: Ottobre 2019

Podernovo

Estratto del Catasto Leopoldino



Estratto del Catasto di Impianto



Estratto della Carta Tecnica Regionale



Informazioni relative al contesto

Giacitura del terreno	crinale
Visibilità nel contesto	molto visibile
Area di pertinenza	poco articolato
Strada di accesso	sterrata
Sistemazioni esterne	erba piazzale sterrato
Alberi e arbusti	alberi isolati

Catasto

Foglio di mappa	91
Particella	5
Subalterno	

Catasto Leopoldino

Sezione	-
Foglio	-



L'edificio



Beni culturali ed edifici notificati ai sensi dell'art. 10 del D.lgs. 42/2004 e successive modifiche

Numero di archivio

Denominazione

Podere Podernuovo

Strada o via

Località

N. del Decreto Legge

Beni paesaggistici ai sensi dell'art. 134 del D.lgs. 42/2004, e successive modifiche

Aree art. 136, ex L.1497

Aree art. 142, comma c

PTCP - Aree di Pertinenza

SIR-SIC - Siti d'importanza regionale e comunitaria

PIANO STRUTTURALE

Sistemi di paesaggio - Titolo V

5. Torre e castello e la strada di Monte Sante Marie

U.T.O.E. - Titolo VIII

N.1 Asciano

Funzione agricola

Esclusiva funzione agricola

Dati generali

Tipologia edilizia

annesso agricolo

Descrizione estesa

N. dei piani

1

Elementi costruttivi

Coperture

a capanna

Manto di copertura

ondulina

Volumi oltre gronda

Tipologia della gronda

Tipologia delle murature

mattoni nuovi faccia a vista

Elementi architettonici

Elementi decorativi

Tipologia degli infissi

Infissi

tradizionali

Stato di conservazione

Presenza di superfetazioni

Problemi statici

Stato conservazione:

- generale

mediamente conservato

- delle pertinenze

mediamente conservato

- delle strutture

mediamente conservato

- dei materiali

mediamente conservato



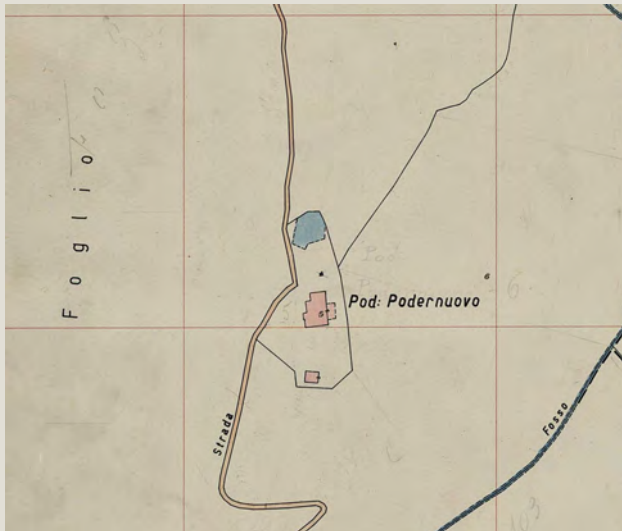
Data rilievo: 10-gen-07 Aggiornamento scheda: Ottobre 2019

Podernovo

Estratto del Catasto Leopoldino



Estratto del Catasto di Impianto



Estratto della Carta Tecnica Regionale



Informazioni relative al contesto

Giacitura del terreno	crinale
Visibilità nel contesto	molto visibile
Area di pertinenza	poco articolato
Strada di accesso	sterrata
Sistemazioni esterne	erba
	piazzale sterrato
Alberi e arbusti	alberi isolati

Catasto

Foglio di mappa	91
Particella	5
Subalterno	

Catasto Leopoldino

Sezione	-
Foglio	-



L'edificio



Beni culturali ed edifici notificati ai sensi dell'art. 10 del D.lgs. 42/2004 e successive modifiche

Numero di archivio

Denominazione

Strada o via

Località

N. del Decreto Legge

Beni paesaggistici ai sensi dell'art. 134 del D.lgs. 42/2004, e successive modifiche

Aree art. 136, ex L.1497

Aree art. 142, comma c

PTCP - Aree di Pertinenza

SIR-SIC - Siti d'importanza regionale e comunitaria

PIANO STRUTTURALE

Sistemi di paesaggio - Titolo V

U.T.O.E. - Titolo VIII

Funzione agricola

Podere Podernuovo

5. Torre e castello e la strada di Monte Sante Marie

N.1 Asciano

Esclusiva funzione agricola

Dati generali

Tipologia edilizia

annesso agricolo

Descrizione estesa

N. dei piani

1

Elementi costruttivi

Coperture

a capanna

Manto di copertura

coppi ed embrici vecchi

Volumi oltre gronda

Tipologia della gronda

liscia orizzontale

Tipologia delle murature

mattoni cemento faccia a vista

Elementi architettonici

Elementi decorativi

Tipologia degli infissi

Infissi

tradizionali

in ferro

scuri

Stato di conservazione

Presenza di superfetazioni

Problemi statici

Stato conservazione:

- generale

- delle pertinenze

- delle strutture

- dei materiali

scadente

mediamente conservato

mediamente conservato

mediamente conservato



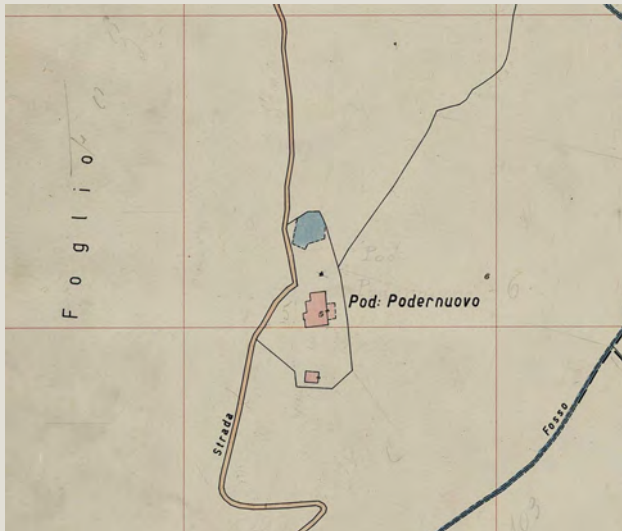
Data rilievo: 10-gen-07 Aggiornamento scheda: Ottobre 2019

Podernovo

Estratto del Catasto Leopoldino



Estratto del Catasto di Impianto



Estratto della Carta Tecnica Regionale



Informazioni relative al contesto

Giacitura del terreno	crinale
Visibilità nel contesto	molto visibile
Area di pertinenza	poco articolato
Strada di accesso	sterrata
Sistemazioni esterne	erba
	piazzale sterrato
Alberi e arbusti	alberi isolati

Catasto

Foglio di mappa	91
Particella	5
Subalterno	

Catasto Leopoldino

Sezione	-
Foglio	-



L'edificio



Beni culturali ed edifici notificati ai sensi dell'art. 10 del D.lgs. 42/2004 e successive modifiche

Numero di archivio

Denominazione

Strada o via

Località

N. del Decreto Legge

Beni paesaggistici ai sensi dell'art. 134 del D.lgs. 42/2004, e successive modifiche

Aree art. 136, ex L.1497

Aree art. 142, comma c

PTCP - Aree di Pertinenza

SIR-SIC - Siti d'importanza regionale e comunitaria

PIANO STRUTTURALE

Sistemi di paesaggio - Titolo V

U.T.O.E. - Titolo VIII

Funzione agricola

Podere Podernuovo
5. Torre e castello e la strada di Monte Sante Marie
N.1 Asciano
Esclusiva funzione agricola

Dati generali

Tipologia edilizia

annesso agricolo

Descrizione estesa

N. dei piani

1

Elementi costruttivi

Coperture

a capanna

Manto di copertura

marsigliesi

Volumi oltre gronda

Tipologia della gronda

liscia orizzontale

Tipologia delle murature

mattoni nuovi faccia a vista

Elementi architettonici

Elementi decorativi

Tipologia degli infissi

tradizionali

Infissi

in alluminio

scuri

Stato di conservazione

Presenza di superfetazioni

Problemi statici

Stato conservazione:

- generale

mediamente conservato

- delle pertinenze

mediamente conservato

- delle strutture

mediamente conservato

- dei materiali

mediamente conservato



Data rilievo: 10-gen-07 Aggiornamento scheda: Ottobre 2019

Montecaci

Estratto del Catasto Leopoldino



Estratto del Catasto di Impianto



Estratto della Carta Tecnica Regionale



Informazioni relative al contesto

Giacitura del terreno	sommità
Visibilità nel contesto	discretamente visibile
Area di pertinenza	poco articolato
Strada di accesso	
Sistemazioni esterne	piazzale sterrato
Alberi e arbusti	alberi isolati

Catasto

Foglio di mappa	103
Particella	36
Subalterno	

Catasto Leopoldino

Sezione	0
Foglio	9



L'edificio



Beni culturali ed edifici notificati ai sensi dell'art. 10 del D.lgs. 42/2004 e successive modifiche

Numero di archivio

Denominazione

Podere Montecaci

Strada o via

Località

N. del Decreto Legge

Beni paesaggistici ai sensi dell'art. 134 del D.lgs. 42/2004, e successive modifiche

Aree art. 136, ex L.1497

Aree art. 142, comma c

PTCP - Aree di Pertinenza

SIR-SIC - Siti d'importanza regionale e comunitaria

PIANO STRUTTURALE

Sistemi di paesaggio - Titolo V

5. Torre e castello e la strada di Monte Sante Marie

U.T.O.E. - Titolo VIII

N.1 Asciano

Funzione agricola

Esclusiva funzione agricola

Dati generali

Tipologia edilizia

casa colonica

Descrizione estesa

N. dei piani

2

Elementi costruttivi

Coperture

a padiglione

Manto di copertura

coppi e coppi vecchi

Volumi oltre gronda

camino tradizionale

Tipologia della gronda

altro

Tipologia delle murature

pietrame con commenti in calce

mattoni vecchi con commenti in calce

Elementi architettonici

porticati

scale esterne tradizionali

Elementi decorativi

decorazioni sottogronda in cotto

aperture ad arco

Tipologia degli infissi

tradizionali

Infissi

in legno

Stato di conservazione

Presenza di superfetazioni

corpi chiusi in aggetto

Problemi statici

Stato conservazione:

- generale

buono

- delle pertinenze

buono

- delle strutture

buono

- dei materiali

buono



Data rilievo: 10-gen-07 Aggiornamento scheda: Ottobre 2019

Montecaci

Estratto del Catasto Leopoldino



Estratto del Catasto di Impianto



Estratto della Carta Tecnica Regionale



Informazioni relative al contesto

Giacitura del terreno	sommità
Visibilità nel contesto	discretamente visibile
Area di pertinenza	poco articolato
Strada di accesso	
Sistemazioni esterne	piazzale sterrato
Alberi e arbusti	alberi isolati

Catasto

Foglio di mappa	103
Particella	34
Subalterno	

Catasto Leopoldino

Sezione	-
Foglio	-



L'edificio



Beni culturali ed edifici notificati ai sensi dell'art. 10 del D.lgs. 42/2004 e successive modifiche

Numero di archivio

Denominazione

Strada o via

Località

N. del Decreto Legge

Podere Montecaci

Beni paesaggistici ai sensi dell'art. 134 del D.lgs. 42/2004, e successive modifiche

Aree art. 136, ex L.1497

Aree art. 142, comma c

PTCP - Aree di Pertinenza

SIR-SIC - Siti d'importanza regionale e comunitaria

PIANO STRUTTURALE

Sistemi di paesaggio - Titolo V

U.T.O.E. - Titolo VIII

Funzione agricola

5. Torre e castello e la strada di Monte Sante Marie

N.1 Asciano

Esclusiva funzione agricola

Dati generali

Tipologia edilizia

casa colonica

Descrizione estesa

N. dei piani

2

Elementi costruttivi

Coperture

a capanna

Manto di copertura

coppi e coppi vecchi

Volumi oltre gronda

camino tradizionale

Tipologia della gronda

altro

Tipologia delle murature

mattoni nuovi

pietrame con commenti in calce

Elementi architettonici

scale esterne tradizionali

Elementi decorativi

decorazioni sottogronda in cotto

aperture ad arco

Tipologia degli infissi

tradizionali

Infissi

in legno

persiane

Stato di conservazione

Presenza di superfetazioni

corpi chiusi in aggetto

Problemi statici

manomissioni delle superfici murarie

Stato conservazione:

- generale

buono

- delle pertinenze

buono

- delle strutture

buono

- dei materiali

buono



Data rilievo: 10-gen-07 Aggiornamento scheda: Ottobre 2019

Gano

Estratto del Catasto Leopoldino



Estratto del Catasto di Impianto



Estratto della Carta Tecnica Regionale



Informazioni relative al contesto

Giacitura del terreno	crinale
Visibilità nel contesto	molto visibile
Area di pertinenza	poco articolato
Strada di accesso	sterrata
Sistemazioni esterne	erba
	piazzale sterrato
Alberi e arbusti	gruppo di alberi

Catasto

Foglio di mappa	121
Particella	20
Subalterno	

Catasto Leopoldino

Sezione	P
Foglio	9



L'edificio



Beni culturali ed edifici notificati ai sensi dell'art. 10 del D.lgs. 42/2004 e successive modifiche

Numero di archivio

Denominazione

Strada o via

Località

N. del Decreto Legge

Beni paesaggistici ai sensi dell'art. 134 del D.lgs. 42/2004, e successive modifiche

Aree art. 136, ex L.1497

Aree art. 142, comma c

PTCP - Aree di Pertinenza

SIR-SIC - Siti d'importanza regionale e comunitaria

PIANO STRUTTURALE

Sistemi di paesaggio - Titolo V

5. Torre e castello e la strada di Monte Sante Marie

U.T.O.E. - Titolo VIII

N.1 Asciano

Funzione agricola

Esclusiva funzione agricola

Dati generali

Tipologia edilizia

casa colonica

Descrizione estesa

N. dei piani

2

Elementi costruttivi

Coperture

a capanna

Manto di copertura

coppi ed embrici vecchi

Volumi oltre gronda

camino tradizionale

Tipologia della gronda

Tipologia delle murature

pietrame e mattoni con commenti in calce

Elementi architettonici

scale esterne non tradizionali

Elementi decorativi

Tipologia degli infissi

non tradizionali

Infissi

in legno

Stato di conservazione

Presenza di superfetazioni

corpi chiusi in aggetto

Problemi statici

lesioni o malfunzionamenti lievi o generalizzati

Stato conservazione:

- generale

scadente

- delle pertinenze

scadente

- delle strutture

scadente

- dei materiali

scadente



Data rilievo: 10-gen-07 Aggiornamento scheda: Ottobre 2019

Gano

Estratto del Catasto Leopoldino



Estratto del Catasto di Impianto



Estratto della Carta Tecnica Regionale



Informazioni relative al contesto

Giacitura del terreno	crinale
Visibilità nel contesto	molto visibile
Area di pertinenza	poco articolato
Strada di accesso	sterrata
Sistemazioni esterne	erba piazzale sterrato
Alberi e arbusti	gruppo di alberi

Catasto

Foglio di mappa	121
Particella	3
Subalterno	

Catasto Leopoldino

Sezione	-
Foglio	-



L'edificio



Beni culturali ed edifici notificati ai sensi dell'art. 10 del D.lgs. 42/2004 e successive modifiche

Numero di archivio

Denominazione

Strada o via

Località

N. del Decreto Legge

Beni paesaggistici ai sensi dell'art. 134 del D.lgs. 42/2004, e successive modifiche

Aree art. 136, ex L.1497

Aree art. 142, comma c

PTCP - Aree di Pertinenza

SIR-SIC - Siti d'importanza regionale e comunitaria

PIANO STRUTTURALE

Sistemi di paesaggio - Titolo V

5. Torre e castello e la strada di Monte Sante Marie

U.T.O.E. - Titolo VIII

N.1 Asciano

Funzione agricola

Esclusiva funzione agricola

Dati generali

Tipologia edilizia

annesso agricolo

Descrizione estesa

N. dei piani

1

Elementi costruttivi

Coperture

a capanna

Manto di copertura

coppi ed embrici vecchi

Volumi oltre gronda

camino tradizionale

Tipologia della gronda

Tipologia delle murature

pietrame e mattoni con commenti in calce

Elementi architettonici

Elementi decorativi

Tipologia degli infissi

Infissi

non tradizionali

in legno

Stato di conservazione

Presenza di superfetazioni

corpi aperti in aggetto

Problemi statici

lesioni o malfunzionamenti lievi o generalizzati

Stato conservazione:

- generale

scadente

- delle pertinenze

scadente

- delle strutture

scadente

- dei materiali

scadente



Data rilievo: 10-gen-07 Aggiornamento scheda: Ottobre 2019

Gano

Estratto del Catasto Leopoldino



Estratto del Catasto di Impianto



Estratto della Carta Tecnica Regionale



Informazioni relative al contesto

Giacitura del terreno	crinale
Visibilità nel contesto	molto visibile
Area di pertinenza	poco articolato
Strada di accesso	sterrata
Sistemazioni esterne	erba piazzale sterrato
Alberi e arbusti	gruppo di alberi

Catasto

Foglio di mappa	121
Particella	3
Subalterno	

Catasto Leopoldino

Sezione	-
Foglio	-



L'edificio



Beni culturali ed edifici notificati
ai sensi dell'art. 10 del D.lgs.
42/2004 e successive modifiche

Numero di archivio

Denominazione

Strada o via

Località

N. del Decreto Legge

Beni paesaggistici ai sensi dell'art.
134 del D.lgs. 42/2004, e
successive modifiche

Aree art. 136, ex L.1497

Aree art. 142, comma c

PTCP - Aree di Pertinenza

SIR-SIC - Siti d'importanza regionale e comunitaria

PIANO STRUTTURALE

Sistemi di paesaggio - Titolo V

5. Torre e castello e la strada di Monte Sante Marie

U.T.O.E. - Titolo VIII

N.1 Asciano

Funzione agricola

Esclusiva funzione agricola

Dati generali

Tipologia edilizia

annesso agricolo

Descrizione estesa

allevamento

N. dei piani

1

Elementi costruttivi

Coperture

a capanna

Manto di copertura

eternit

Volumi oltre gronda

Tipologia della gronda

Tipologia delle murature

blocchi di cemento faccia a vista

Elementi architettonici

Elementi decorativi

Tipologia degli infissi

non tradizionali

Infissi

in ferro

Stato di conservazione

Presenza di
superfетazioni

Problemi statici

Stato conservazione:

- generale

mediamente conservato

- delle pertinenze

mediamente conservato

- delle strutture

mediamente conservato

- dei materiali

mediamente conservato



Data rilievo: 10-gen-07 Aggiornamento scheda: Ottobre 2019

Gano

Estratto del Catasto Leopoldino



Estratto del Catasto di Impianto



Estratto della Carta Tecnica Regionale



Informazioni relative al contesto

Giacitura del terreno	crinale
Visibilità nel contesto	molto visibile
Area di pertinenza	poco articolato
Strada di accesso	sterrata
Sistemazioni esterne	erba
	piazzale sterrato
Alberi e arbusti	gruppo di alberi

Catasto

Foglio di mappa	121
Particella	3
Subalterno	

Catasto Leopoldino

Sezione	-
Foglio	-



L'edificio



Beni culturali ed edifici notificati ai sensi dell'art. 10 del D.lgs. 42/2004 e successive modifiche

Numero di archivio

Denominazione

Strada o via

Località

N. del Decreto Legge

Beni paesaggistici ai sensi dell'art. 134 del D.lgs. 42/2004, e successive modifiche

Aree art. 136, ex L.1497

Aree art. 142, comma c

PTCP - Aree di Pertinenza

SIR-SIC - Siti d'importanza regionale e comunitaria

PIANO STRUTTURALE

Sistemi di paesaggio - Titolo V

U.T.O.E. - Titolo VIII

Funzione agricola

5. Torre e castello e la strada di Monte Sante Marie
N.1 Asciano
Esclusiva funzione agricola

Dati generali

Tipologia edilizia

tettoia

Descrizione estesa

tettoia in metallo stivaggio del fieno

N. dei piani

1

Elementi costruttivi

Coperture

a capanna

Manto di copertura

eternit

Volumi oltre gronda

Tipologia della gronda

Tipologia delle murature

blocchi di cemento faccia a vista

Elementi architettonici

Elementi decorativi

Tipologia degli infissi

Infissi

in ferro

Stato di conservazione

Presenza di superfetazioni

Problemi statici

Stato conservazione:

- generale

mediamente conservato

- delle pertinenze

mediamente conservato

- delle strutture

mediamente conservato

- dei materiali

mediamente conservato



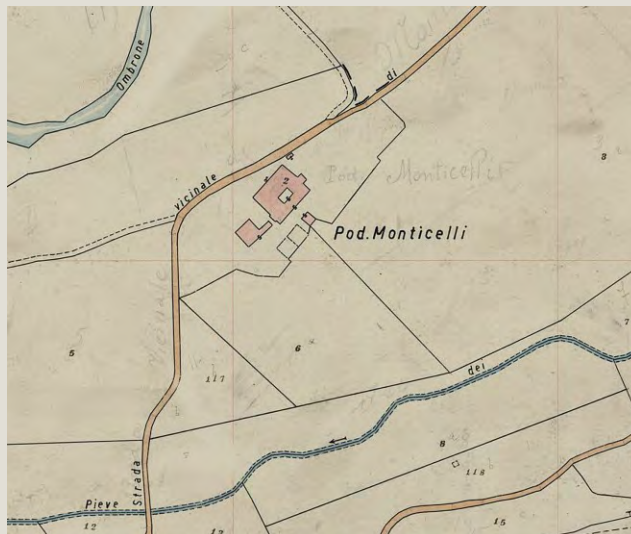
Data rilievo: 10-gen-07 Aggiornamento scheda: Dicembre 2021

Monticelli

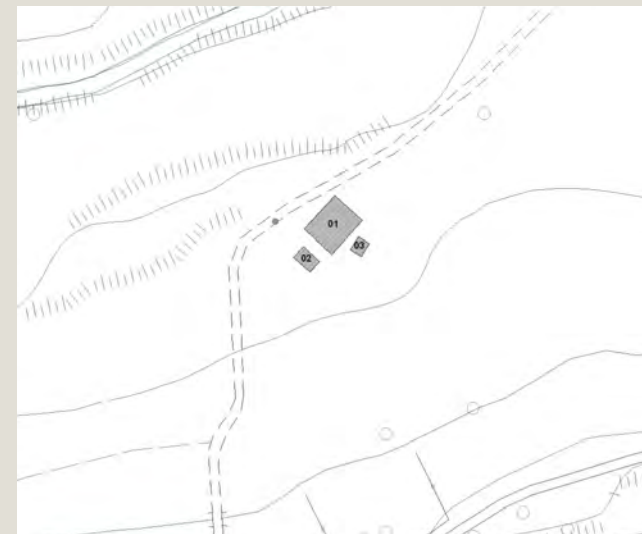
Estratto del Catasto Leopoldino



Estratto del Catasto di Impianto



Estratto della Carta Tecnica Regionale



Informazioni relative al contesto

Giacitura del terreno	crinale
Visibilità nel contesto	poco visibile
Area di pertinenza	poco articolato
Strada di accesso	sterrata
Sistemazioni esterne	erba
Alberi e arbusti	alberi isolati

Catasto

Foglio di mappa	119
Particella	2
Subalterno	

Catasto Leopoldino

Sezione	P
Foglio	9



L'edificio



Beni culturali ed edifici notificati ai sensi dell'art. 10 del D.lgs. 42/2004 e successive modifiche

Numero di archivio

Denominazione

Strada o via

Località

N. del Decreto Legge

Podere Monticelli

Beni paesaggistici ai sensi dell'art. 134 del D.lgs. 42/2004, e successive modifiche

Aree art. 136, ex L.1497

Aree art. 142, comma c

PTCP - Aree di Pertinenza

SIR-SIC - Siti d'importanza regionale e comunitaria

PIANO STRUTTURALE

Sistemi di paesaggio - Titolo V

U.T.O.E. - Titolo VIII

Funzione agricola

5. Torre e castello e la strada di Monte Sante Marie
N.1 Asciano
Esclusiva funzione agricola

Dati generali

Tipologia edilizia	casa colonica
Descrizione estesa	
N. dei piani	2

Elementi costruttivi

Coperture	a padiglione
Manto di copertura	coppi ed embrici vecchi
Volumi oltre gronda	
Tipologia della gronda	con decori in cotto
Tipologia delle murature	pietrame con commenti in calce
Elementi architettonici	
Elementi decorativi	cornici alle finestre o alle aperture
Tipologia degli infissi	tradizionali
Infissi	assenti

Stato di conservazione

Presenza di superfetazioni	corpi chiusi in aggetto
Problemi statici	
Stato conservazione:	
- generale	scadente
- delle pertinenze	scadente
- delle strutture	scadente
- dei materiali	scadente



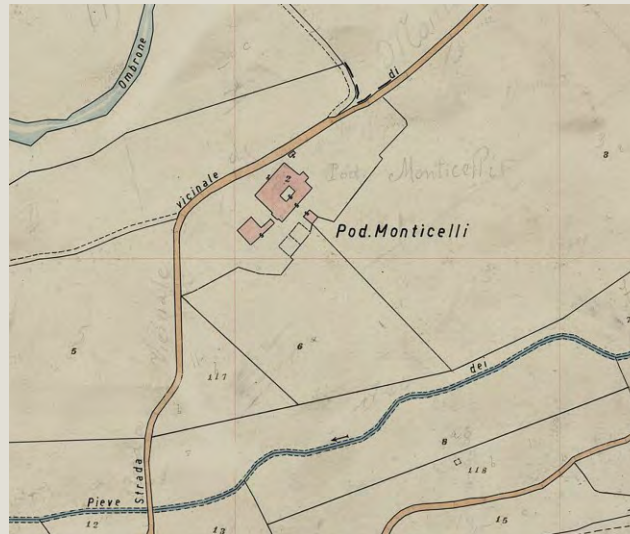
Data rilievo: 10-gen-07 Aggiornamento scheda: Dicembre 2021

Monticelli

Estratto del Catasto Leopoldino



Estratto del Catasto di Impianto



Estratto della Carta Tecnica Regionale



Informazioni relative al contesto

Giacitura del terreno	crinale
Visibilità nel contesto	poco visibile
Area di pertinenza	poco articolato
Strada di accesso	sterrata
Sistemazioni esterne	erba
Alberi e arbusti	alberi isolati

Catasto

Foglio di mappa	119
Particella	2
Subalterno	

Catasto Leopoldino

Sezione	P
Foglio	9



L'edificio



Beni culturali ed edifici notificati ai sensi dell'art. 10 del D.lgs. 42/2004 e successive modifiche

Numero di archivio

Denominazione

Strada o via

Località

N. del Decreto Legge

Beni paesaggistici ai sensi dell'art. 134 del D.lgs. 42/2004, e successive modifiche

Aree art. 136, ex L.1497

Aree art. 142, comma c

PTCP - Aree di Pertinenza

SIR-SIC - Siti d'importanza regionale e comunitaria

PIANO STRUTTURALE

Sistemi di paesaggio - Titolo V

U.T.O.E. - Titolo VIII

Funzione agricola

Numero di archivio	
Denominazione	Podere Monticelli
Strada o via	
Località	
N. del Decreto Legge	
Aree art. 136, ex L.1497	
Aree art. 142, comma c	
PTCP - Aree di Pertinenza	
SIR-SIC - Siti d'importanza regionale e comunitaria	
PIANO STRUTTURALE	
Sistemi di paesaggio - Titolo V	5. Torre e castello e la strada di Monte Sante Marie
U.T.O.E. - Titolo VIII	N.1 Asciano
Funzione agricola	Esclusiva funzione agricola

Dati generali

Tipologia edilizia	annesso agricolo
Descrizione estesa	
N. dei piani	1

Elementi costruttivi

Coperture	
Manto di copertura	
Volumi oltre gronda	
Tipologia della gronda	
Tipologia delle murature	
Elementi architettonici	
Elementi decorativi	
Tipologia degli infissi	
Infissi	

Stato di conservazione

Presenza di superfetazioni	
Problemi statici	
Stato conservazione:	
- generale	pessimo
- delle pertinenze	pessimo
- delle strutture	pessimo
- dei materiali	pessimo



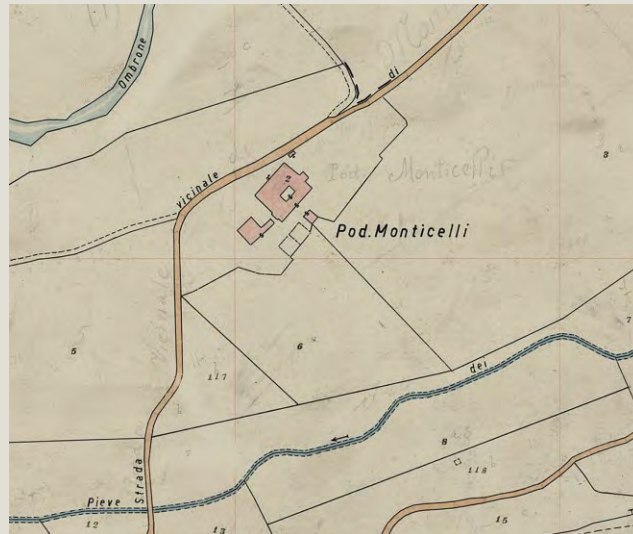
Data rilievo: 10-gen-07 Aggiornamento scheda: Dicembre 2021

Monticelli

Estratto del Catasto Leopoldino



Estratto del Catasto di Impianto



Estratto della Carta Tecnica Regionale



Informazioni relative al contesto

Giacitura del terreno	crinale
Visibilità nel contesto	poco visibile
Area di pertinenza	poco articolato
Strada di accesso	sterrata
Sistemazioni esterne	erba
Alberi e arbusti	alberi isolati

Catasto

Foglio di mappa	119
Particella	2
Subalterno	

Catasto Leopoldino

Sezione	-
Foglio	-



L'edificio



Beni culturali ed edifici notificati ai sensi dell'art. 10 del D.lgs. 42/2004 e successive modifiche

Numero di archivio

Denominazione

Strada o via

Località

N. del Decreto Legge

Beni paesaggistici ai sensi dell'art. 134 del D.lgs. 42/2004, e successive modifiche

Aree art. 136, ex L.1497

Aree art. 142, comma c

PTCP - Aree di Pertinenza

SIR-SIC - Siti d'importanza regionale e comunitaria

PIANO STRUTTURALE

Sistemi di paesaggio - Titolo V

U.T.O.E. - Titolo VIII

Funzione agricola

Numero di archivio	
Denominazione	Podere Monticelli
Strada o via	
Località	
N. del Decreto Legge	
Aree art. 136, ex L.1497	
Aree art. 142, comma c	
PTCP - Aree di Pertinenza	
SIR-SIC - Siti d'importanza regionale e comunitaria	
PIANO STRUTTURALE	
Sistemi di paesaggio - Titolo V	5. Torre e castello e la strada di Monte Sante Marie
U.T.O.E. - Titolo VIII	N.1 Asciano
Funzione agricola	Esclusiva funzione agricola

Dati generali

Tipologia edilizia	annesso agricolo
Descrizione estesa	
N. dei piani	1

Elementi costruttivi

Coperture	
Manto di copertura	
Volumi oltre gronda	
Tipologia della gronda	
Tipologia delle murature	
Elementi architettonici	
Elementi decorativi	
Tipologia degli infissi	
Infissi	

Stato di conservazione

Presenza di superfetazioni	
Problemi statici	
Stato conservazione:	
- generale	scadente
- delle pertinenze	scadente
- delle strutture	scadente
- dei materiali	scadente



Data rilievo: 10-gen-07 Aggiornamento scheda: Ottobre 2019

Pieve dei Preti

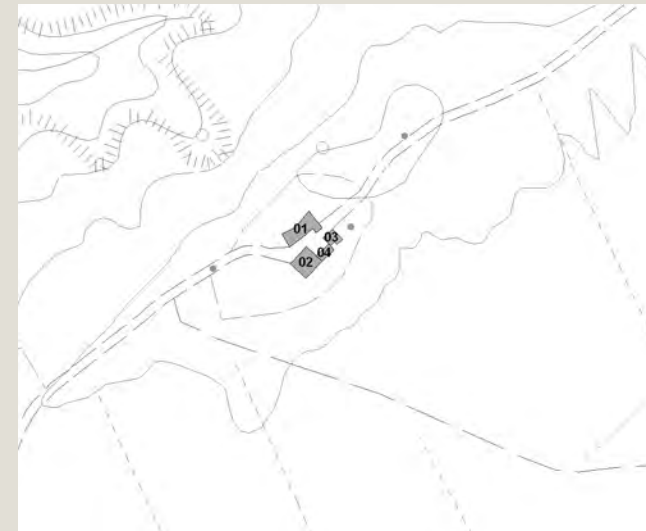
Estratto del Catasto Leopoldino



Estratto del Catasto di Impianto



Estratto della Carta Tecnica Regionale



Informazioni relative al contesto

Giacitura del terreno	sommità
Visibilità nel contesto	molto visibile
Area di pertinenza	poco articolato
Strada di accesso	sterrata
Sistemazioni esterne	erba
Alberi e arbusti	alberi isolati

Catasto

Foglio di mappa	122
Particella	33
Subalterno	

Catasto Leopoldino

Sezione	Q
Foglio	9



L'edificio



Beni culturali ed edifici notificati ai sensi dell'art. 10 del D.lgs. 42/2004 e successive modifiche

Numero di archivio

Denominazione

Strada o via

Località

N. del Decreto Legge

Beni paesaggistici ai sensi dell'art. 134 del D.lgs. 42/2004, e successive modifiche

Aree art. 136, ex L.1497

Aree art. 142, comma c

PTCP - Aree di Pertinenza

SIR-SIC - Siti d'importanza regionale e comunitaria

PIANO STRUTTURALE

Sistemi di paesaggio - Titolo V

U.T.O.E. - Titolo VIII

Funzione agricola

Podere Pieve dei Preti

5. Torre e castello e la strada di Monte Sante Marie

N.1 Asciano

Esclusiva funzione agricola

Dati generali

Tipologia edilizia

casa colonica

Descrizione estesa

N. dei piani

2

Elementi costruttivi

Coperture

a capanna

Manto di copertura

coppi ed embrici vecchi

Volumi oltre gronda

camino tradizionale

Tipologia della gronda

in cotto

Tipologia delle murature

pietrame e mattoni con commenti in cemento

Elementi architettonici

altro

Elementi decorativi

cornici alle finestre o alle aperture

Tipologia degli infissi

tradizionali

Infissi

in legno

Stato di conservazione

Presenza di superfetazioni

Problemi statici

Stato conservazione:

- generale

buono

- delle pertinenze

buono

- delle strutture

buono

- dei materiali

buono



Data rilievo: 10-gen-07 Aggiornamento scheda: Ottobre 2019

Pieve dei Preti

Estratto del Catasto Leopoldino



Estratto del Catasto di Impianto



Estratto della Carta Tecnica Regionale



Informazioni relative al contesto

Giacitura del terreno	sommità
Visibilità nel contesto	molto visibile
Area di pertinenza	poco articolato
Strada di accesso	sterrata
Sistemazioni esterne	erba
Alberi e arbusti	alberi isolati

Catasto

Foglio di mappa	122
Particella	33
Subalterno	

Catasto Leopoldino

Sezione	Q
Foglio	9



L'edificio



Beni culturali ed edifici notificati ai sensi dell'art. 10 del D.lgs. 42/2004 e successive modifiche

Numero di archivio

Denominazione

Strada o via

Località

N. del Decreto Legge

Beni paesaggistici ai sensi dell'art. 134 del D.lgs. 42/2004, e successive modifiche

Aree art. 136, ex L.1497

Aree art. 142, comma c

PTCP - Aree di Pertinenza

SIR-SIC - Siti d'importanza regionale e comunitaria

PIANO STRUTTURALE

Sistemi di paesaggio - Titolo V

U.T.O.E. - Titolo VIII

Funzione agricola

Podere Pieve dei Preti

1. Asciano e il fronte termale del travertino

N.1 Asciano

Esclusiva funzione agricola

Dati generali

Tipologia edilizia

annesso agricolo

Descrizione estesa

N. dei piani

1

Elementi costruttivi

Coperture

a capanna

Manto di copertura

marsigliesi

Volumi oltre gronda

Tipologia della gronda

in cotto

Tipologia delle murature

blocchi di cemento faccia a vista

Elementi architettonici

altro

Elementi decorativi

Tipologia degli infissi

tradizionali

Infissi

in legno

Stato di conservazione

Presenza di superfetazioni

Problemi statici

Stato conservazione:

- generale

scadente

- delle pertinenze

buono

- delle strutture

scadente

- dei materiali

scadente



Data rilievo: 10-gen-07 Aggiornamento scheda: Ottobre 2019

Pieve dei Preti

Estratto del Catasto Leopoldino



Estratto del Catasto di Impianto



Estratto della Carta Tecnica Regionale



Informazioni relative al contesto

Giacitura del terreno	sommità
Visibilità nel contesto	molto visibile
Area di pertinenza	poco articolato
Strada di accesso	sterrata
Sistemazioni esterne	erba
Alberi e arbusti	alberi isolati

Catasto

Foglio di mappa	122
Particella	33
Subalterno	

Catasto Leopoldino

Sezione	Q
Foglio	9



L'edificio



Beni culturali ed edifici notificati ai sensi dell'art. 10 del D.lgs. 42/2004 e successive modifiche

Numero di archivio

Denominazione

Strada o via

Località

N. del Decreto Legge

Beni paesaggistici ai sensi dell'art. 134 del D.lgs. 42/2004, e successive modifiche

Aree art. 136, ex L.1497

Aree art. 142, comma c

PTCP - Aree di Pertinenza

SIR-SIC - Siti d'importanza regionale e comunitaria

PIANO STRUTTURALE

Sistemi di paesaggio - Titolo V

U.T.O.E. - Titolo VIII

Funzione agricola

Podere Pieve dei Preti

1. Asciano e il fronte termale del travertino

N.1 Asciano

Esclusiva funzione agricola

Dati generali

Tipologia edilizia

annesso agricolo

Descrizione estesa

N. dei piani

1

Elementi costruttivi

Coperture

ad una falda

Manto di copertura

coppi ed embrici vecchi

Volumi oltre gronda

Tipologia della gronda

in cotto

Tipologia delle murature

pietrame e mattoni con commenti in calce

Elementi architettonici

altro

Elementi decorativi

salto di gatto

Tipologia degli infissi

non tradizionali

Infissi

in ferro

Stato di conservazione

Presenza di superfetazioni

Problemi statici

Stato conservazione:

- generale

buono

- delle pertinenze

buono

- delle strutture

buono

- dei materiali

buono



Data rilievo: 10-gen-07 Aggiornamento scheda: Ottobre 2019

Pieve dei Preti

Estratto del Catasto Leopoldino



Estratto del Catasto di Impianto



Estratto della Carta Tecnica Regionale



Informazioni relative al contesto

Giacitura del terreno	sommità
Visibilità nel contesto	molto visibile
Area di pertinenza	poco articolato
Strada di accesso	sterrata
Sistemazioni esterne	erba
Alberi e arbusti	alberi isolati

Catasto

Foglio di mappa	122
Particella	33
Subalterno	

Catasto Leopoldino

Sezione	-
Foglio	-



L'edificio



Beni culturali ed edifici notificati ai sensi dell'art. 10 del D.lgs. 42/2004 e successive modifiche

Numero di archivio

Denominazione

Strada o via

Località

N. del Decreto Legge

Beni paesaggistici ai sensi dell'art. 134 del D.lgs. 42/2004, e successive modifiche

Aree art. 136, ex L.1497

Aree art. 142, comma c

PTCP - Aree di Pertinenza

SIR-SIC - Siti d'importanza regionale e comunitaria

PIANO STRUTTURALE

Sistemi di paesaggio - Titolo V

U.T.O.E. - Titolo VIII

Funzione agricola

Podere Pieve dei Preti

1. Asciano e il fronte termale del travertino

N.1 Asciano

Esclusiva funzione agricola

Dati generali

Tipologia edilizia

annesso agricolo

Descrizione estesa

N. dei piani

1

Elementi costruttivi

Coperture

ad una falda

Manto di copertura

marsigliesi

Volumi oltre gronda

Tipologia della gronda

liscia orizzontale

Tipologia delle murature

mattoni nuovi

Elementi architettonici

altro

Elementi decorativi

Tipologia degli infissi

non tradizionali

Infissi

in ferro

Stato di conservazione

Presenza di superfetazioni

Problemi statici

Stato conservazione:

- generale

- delle pertinenze

- delle strutture

- dei materiali

mediamente conservato

mediamente conservato

mediamente conservato

mediamente conservato



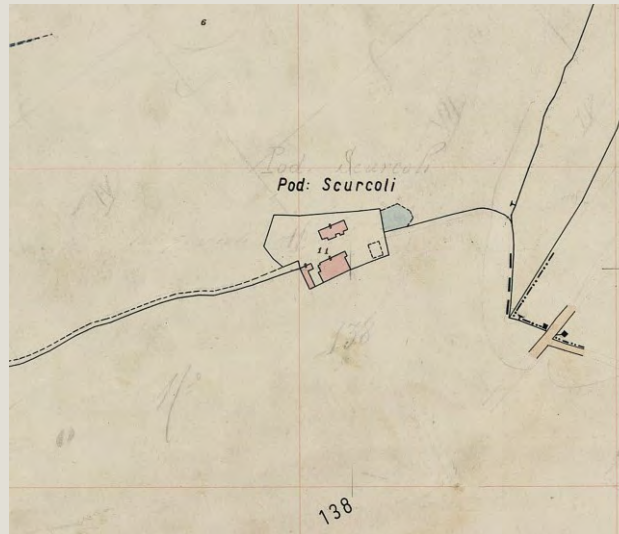
Data rilievo: 10-gen-07 Aggiornamento scheda: Dicembre 2021

Scurcoli

Estratto del Catasto Leopoldino



Estratto del Catasto di Impianto



Estratto della Carta Tecnica Regionale



Informazioni relative al contesto

Giacitura del terreno	sommità
Visibilità nel contesto	molto visibile
Area di pertinenza	poco articolato
Strada di accesso	sterrata
Sistemazioni esterne	erba
Alberi e arbusti	

Catasto

Foglio di mappa	122
Particella	11
Subalterno	

Catasto Leopoldino

Sezione	Q
Foglio	9



L'edificio



Beni culturali ed edifici notificati ai sensi dell'art. 10 del D.lgs. 42/2004 e successive modifiche

Numero di archivio

Denominazione

Strada o via

Località

N. del Decreto Legge

Beni paesaggistici ai sensi dell'art. 134 del D.lgs. 42/2004, e successive modifiche

Aree art. 136, ex L.1497

Aree art. 142, comma c

PTCP - Aree di Pertinenza

SIR-SIC - Siti d'importanza regionale e comunitaria

PIANO STRUTTURALE

Sistemi di paesaggio - Titolo V

U.T.O.E. - Titolo VIII

Funzione agricola

Podere Scurcoli
1. Asciano e il fronte termale del travertino
N.1 Asciano
Prevalente funzione agricola

Dati generali

Tipologia edilizia	casa colonica
Descrizione estesa	
N. dei piani	2

Elementi costruttivi

Coperture	a padiglione
Manto di copertura	coppi e coppi vecchi
Volumi oltre gronda	camino tradizionale
Tipologia della gronda	in cotto
Tipologia delle murature	pietrame e mattoni con commenti in calce
Elementi architettonici	
Elementi decorativi	cornici alle finestre o alle aperture
Tipologia degli infissi	tradizionali
Infissi	in legno
	scuri

Stato di conservazione

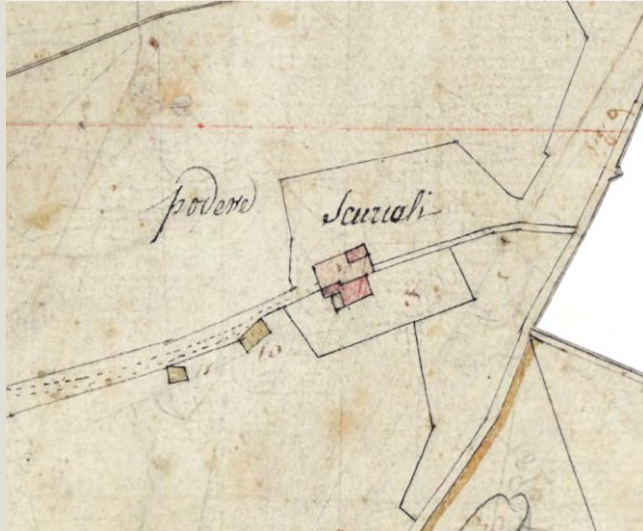
Presenza di superfetazioni	
Problemi statici	
Stato conservazione:	
- generale	buono
- delle pertinenze	buono
- delle strutture	buono
- dei materiali	buono



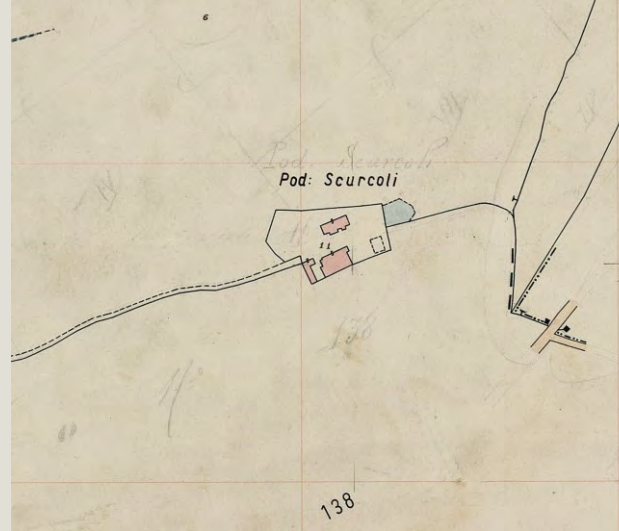
Data rilievo: 10-gen-07 Aggiornamento scheda: Dicembre 2021

Scurcoli

Estratto del Catasto Leopoldino



Estratto del Catasto di Impianto



Estratto della Carta Tecnica Regionale



Informazioni relative al contesto

Giacitura del terreno	sommità
Visibilità nel contesto	molto visibile
Area di pertinenza	poco articolato
Strada di accesso	sterrata
Sistemazioni esterne	erba
Alberi e arbusti	

Catasto

Foglio di mappa	122
Particella	11
Subalterno	

Catasto Leopoldino

Sezione	Q
Foglio	9



L'edificio



Beni culturali ed edifici notificati ai sensi dell'art. 10 del D.lgs. 42/2004 e successive modifiche

Numero di archivio

Denominazione

Strada o via

Località

N. del Decreto Legge

Podere Scurcoli

Beni paesaggistici ai sensi dell'art. 134 del D.lgs. 42/2004, e successive modifiche

Aree art. 136, ex L.1497

Aree art. 142, comma c

PTCP - Aree di Pertinenza

SIR-SIC - Siti d'importanza regionale e comunitaria

PIANO STRUTTURALE

Sistemi di paesaggio - Titolo V

U.T.O.E. - Titolo VIII

Funzione agricola

1. Asciano e il fronte termale del travertino
N.1 Asciano
Esclusiva funzione agricola

Dati generali

Tipologia edilizia	annesso agricolo
Descrizione estesa	
N. dei piani	1

Elementi costruttivi

Coperture	a capanna
Manto di copertura	coppi e coppi vecchi
Volumi oltre gronda	
Tipologia della gronda	in cotto
Tipologia delle murature	pietrame e mattoni con commenti in calce
Elementi architettonici	
Elementi decorativi	cornici alle finestre o alle aperture salto di gatto
Tipologia degli infissi	tradizionali
Infissi	in ferro

Stato di conservazione

Presenza di superfetazioni	
Problemi statici	
Stato conservazione:	
- generale	buono
- delle pertinenze	buono
- delle strutture	buono
- dei materiali	buono



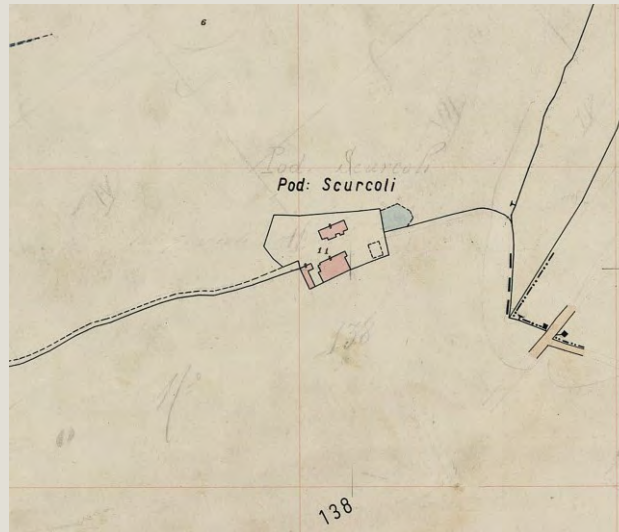
Data rilievo: 10-gen-07 Aggiornamento scheda: Dicembre 2021

Scurcoli

Estratto del Catasto Leopoldino



Estratto del Catasto di Impianto



Estratto della Carta Tecnica Regionale



Informazioni relative al contesto

Giacitura del terreno	sommità
Visibilità nel contesto	molto visibile
Area di pertinenza	poco articolato
Strada di accesso	sterrata
Sistemazioni esterne	erba
Alberi e arbusti	

Catasto

Foglio di mappa	122
Particella	11
Subalterno	

Catasto Leopoldino

Sezione	Q
Foglio	9



L'edificio



Beni culturali ed edifici notificati ai sensi dell'art. 10 del D.lgs. 42/2004 e successive modifiche

Numero di archivio

Denominazione

Strada o via

Località

N. del Decreto Legge

Beni paesaggistici ai sensi dell'art. 134 del D.lgs. 42/2004, e successive modifiche

Aree art. 136, ex L.1497

Aree art. 142, comma c

PTCP - Aree di Pertinenza

SIR-SIC - Siti d'importanza regionale e comunitaria

PIANO STRUTTURALE

Sistemi di paesaggio - Titolo V

U.T.O.E. - Titolo VIII

Funzione agricola

Podere Scurcoli
1. Asciano e il fronte termale del travertino
N.1 Asciano
Prevalente funzione agricola

Dati generali

Tipologia edilizia

annesso agricolo

Descrizione estesa

N. dei piani

1

Elementi costruttivi

Coperture

a capanna

Manto di copertura

coppi e coppi vecchi

Volumi oltre gronda

Tipologia della gronda

in cotto

Tipologia delle murature

pietrame e mattoni con commenti in calce

Elementi architettonici

porticati

Elementi decorativi

cornici alle finestre o alle aperture

Tipologia degli infissi

tradizionali

Infissi

Stato di conservazione

Presenza di superfetazioni

Problemi statici

Stato conservazione:

- generale

buono

- delle pertinenze

buono

- delle strutture

buono

- dei materiali

buono



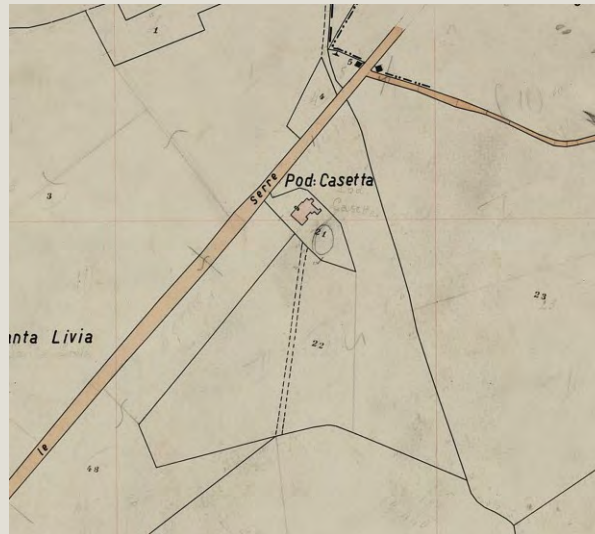
Data rilievo: 10-gen-07 Aggiornamento scheda: Dicembre 2021

Palazzina al Termine

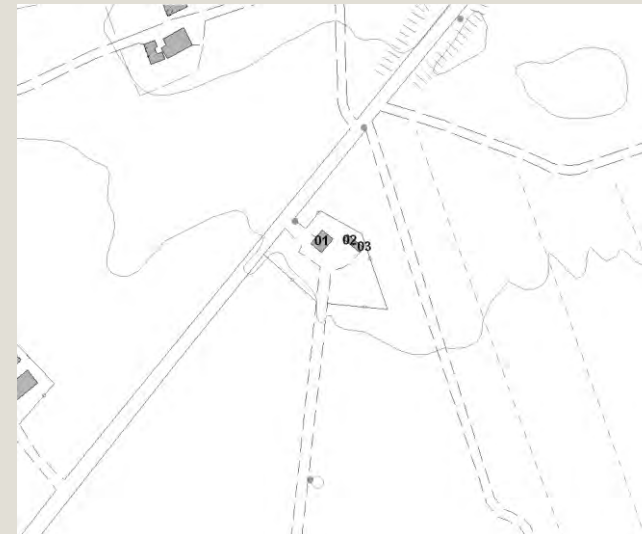
Estratto del Catasto Leopoldino



Estratto del Catasto di Impianto



Estratto della Carta Tecnica Regionale



Informazioni relative al contesto

Giacitura del terreno	fondovalle
Visibilità nel contesto	molto visibile
Area di pertinenza	poco articolato
Strada di accesso	sterrata
Sistemazioni esterne	erba
Alberi e arbusti	alberi isolati

Catasto

Foglio di mappa	138
Particella	21
Subalterno	

Catasto Leopoldino

Sezione	-
Foglio	-



L'edificio



Beni culturali ed edifici notificati ai sensi dell'art. 10 del D.lgs. 42/2004 e successive modifiche

Numero di archivio

Denominazione

Strada o via

Località

N. del Decreto Legge

Beni paesaggistici ai sensi dell'art. 134 del D.lgs. 42/2004, e successive modifiche

Aree art. 136, ex L.1497

Aree art. 142, comma c

PTCP - Aree di Pertinenza

SIR-SIC - Siti d'importanza regionale e comunitaria

PIANO STRUTTURALE

Sistemi di paesaggio - Titolo V

U.T.O.E. - Titolo VIII

Funzione agricola

Podere Palazzina al Termine
1. Asciano e il fronte termale del travertino
N.1 Asciano
Prevalente funzione agricola

Dati generali

Tipologia edilizia	casa colonica
Descrizione estesa	
N. dei piani	2

Elementi costruttivi

Coperture	a padiglione
Manto di copertura	coppi ed embrici vecchi
Volumi oltre gronda	camino moderno
Tipologia della gronda	in cotto
Tipologia delle murature	pietrame con commenti in calce
Elementi architettonici	scale esterne tradizionali
Elementi decorativi	cornici alle finestre o alle aperture
Tipologia degli infissi	tradizionali
Infissi	in legno

Stato di conservazione

Presenza di superfetazioni	corpi aperti in aggetto
Problemi statici	lesioni o malfunzionamenti lievi o generalizzati
Stato conservazione:	
- generale	scadente
- delle pertinenze	scadente
- delle strutture	scadente
- dei materiali	scadente



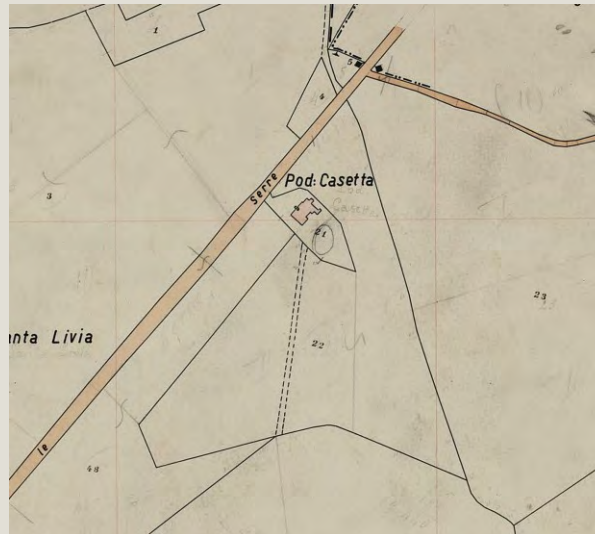
Data rilievo: 10-gen-07 Aggiornamento scheda: Dicembre 2021

Palazzina al Termine

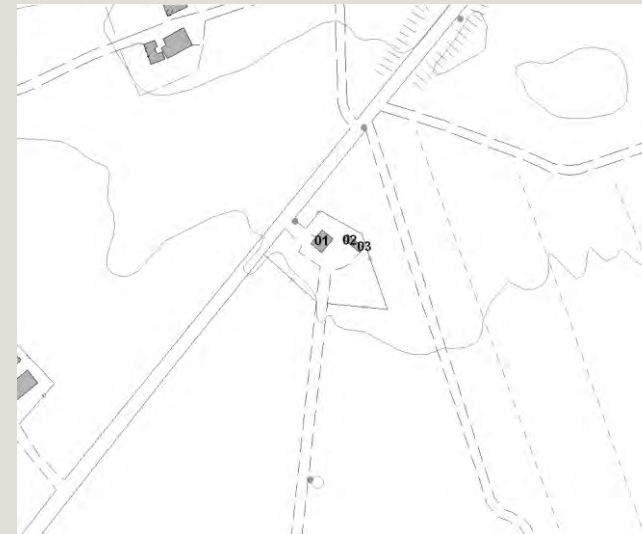
Estratto del Catasto Leopoldino



Estratto del Catasto di Impianto



Estratto della Carta Tecnica Regionale



Informazioni relative al contesto

Giacitura del terreno	fondovalle
Visibilità nel contesto	molto visibile
Area di pertinenza	poco articolato
Strada di accesso	sterrata
Sistemazioni esterne	erba
Alberi e arbusti	alberi isolati

Catasto

Foglio di mappa	138
Particella	22
Subalterno	

Catasto Leopoldino

Sezione	-
Foglio	-



L'edificio



Beni culturali ed edifici notificati ai sensi dell'art. 10 del D.lgs. 42/2004 e successive modifiche

Numero di archivio

Denominazione

Strada o via

Località

N. del Decreto Legge

Beni paesaggistici ai sensi dell'art. 134 del D.lgs. 42/2004, e successive modifiche

Aree art. 136, ex L.1497

Aree art. 142, comma c

PTCP - Aree di Pertinenza

SIR-SIC - Siti d'importanza regionale e comunitaria

PIANO STRUTTURALE

Sistemi di paesaggio - Titolo V

U.T.O.E. - Titolo VIII

Funzione agricola

Podere Palazzina al Termine

1. Asciano e il fronte termale del travertino

N.1 Asciano

Prevalente funzione agricola

Dati generali

Tipologia edilizia

annesso agricolo

Descrizione estesa

N. dei piani

1

Elementi costruttivi

Coperture

ad una falda

Manto di copertura

coppi ed embrici vecchi

Volumi oltre gronda

Tipologia della gronda

Tipologia delle murature

pietrame con commenti in calce

Elementi architettonici

scale esterne tradizionali

Elementi decorativi

cornici alle finestre o alle aperture

Tipologia degli infissi

tradizionali

Infissi

in legn

Stato di conservazione

Presenza di superfetazioni

Problemi statici

lesioni o malfunzionamenti lievi o generalizzati

Stato conservazione:

- generale

scadente

- delle pertinenze

scadente

- delle strutture

scadente

- dei materiali

scadente



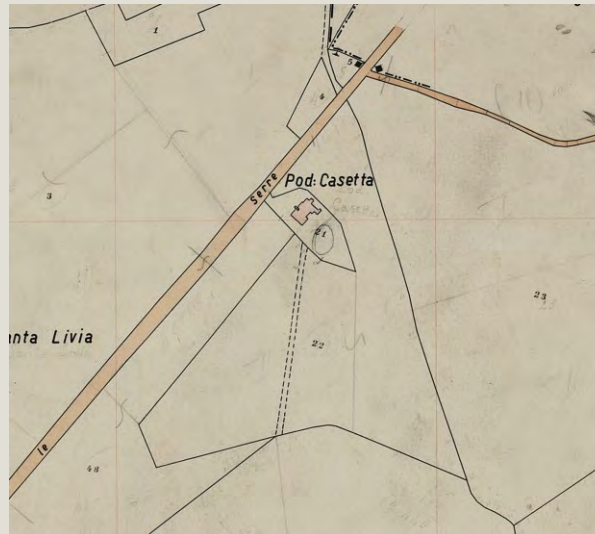
Data rilievo: 10-gen-07 Aggiornamento scheda: Dicembre 2021

Palazzina al Termine

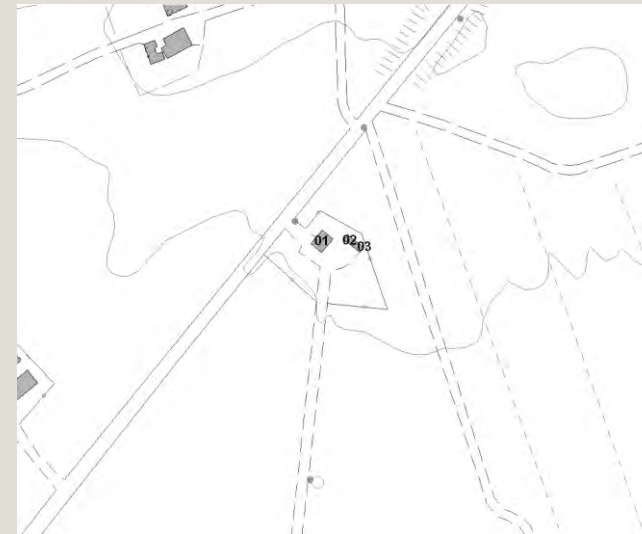
Estratto del Catasto Leopoldino



Estratto del Catasto di Impianto



Estratto della Carta Tecnica Regionale



Informazioni relative al contesto

Giacitura del terreno	fondovalle
Visibilità nel contesto	molto visibile
Area di pertinenza	poco articolato
Strada di accesso	sterrata
Sistemazioni esterne	erba
Alberi e arbusti	alberi isolati

Catasto

Foglio di mappa	138
Particella	22
Subalterno	

Catasto Leopoldino

Sezione	-
Foglio	-



L'edificio



Beni culturali ed edifici notificati ai sensi dell'art. 10 del D.lgs. 42/2004 e successive modifiche

Numero di archivio

Denominazione

Strada o via

Località

N. del Decreto Legge

Beni paesaggistici ai sensi dell'art. 134 del D.lgs. 42/2004, e successive modifiche

Aree art. 136, ex L.1497

Aree art. 142, comma c

PTCP - Aree di Pertinenza

SIR-SIC - Siti d'importanza regionale e comunitaria

PIANO STRUTTURALE

Sistemi di paesaggio - Titolo V

U.T.O.E. - Titolo VIII

Funzione agricola

Podere Palazzina al Termine
1. Asciano e il fronte termale del travertino
N.1 Asciano
Prevalente funzione agricola

Dati generali

Tipologia edilizia	tettoia
Descrizione estesa	
N. dei piani	1

Elementi costruttivi

Coperture	ad una falda
Manto di copertura	lamiera
Volumi oltre gronda	
Tipologia della gronda	
Tipologia delle murature	
Elementi architettonici	
Elementi decorativi	
Tipologia degli infissi	
Infissi	

Stato di conservazione

Presenza di superfetazioni	
Problemi statici	
Stato conservazione:	
- generale	scadente
- delle pertinenze	scadente
- delle strutture	scadente
- dei materiali	scadente



Data rilievo: 10-gen-07 Aggiornamento scheda: Ottobre 2019

Santalivia

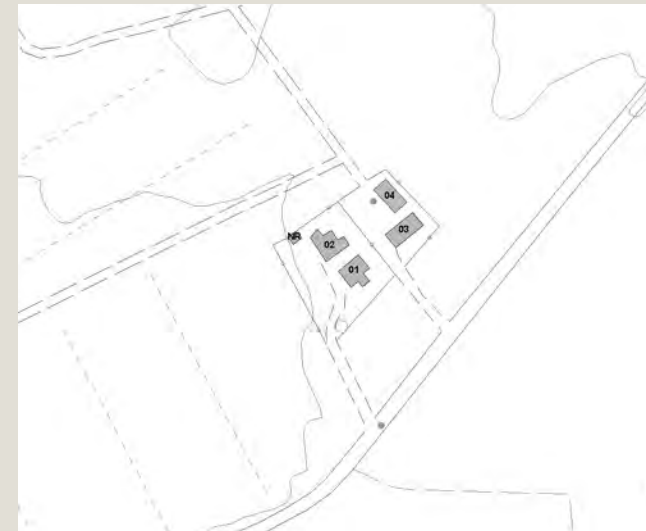
Estratto del Catasto Leopoldino



Estratto del Catasto di Impianto



Estratto della Carta Tecnica Regionale



Informazioni relative al contesto

Giacitura del terreno	fondovalle
Visibilità nel contesto	discretamente visibile
Area di pertinenza	poco articolato
Strada di accesso	altro
Sistemazioni esterne	piazzale sterrato
Alberi e arbusti	gruppo di alberi

Catasto

Foglio di mappa	138
Particella	171
Subalterno	

Catasto Leopoldino

Sezione	-
Foglio	-



L'edificio



Beni culturali ed edifici notificati ai sensi dell'art. 10 del D.lgs. 42/2004 e successive modifiche

Numero di archivio

Denominazione

Podere Santa Livia

Strada o via

Località

N. del Decreto Legge

Beni paesaggistici ai sensi dell'art. 134 del D.lgs. 42/2004, e successive modifiche

Aree art. 136, ex L.1497

Aree art. 142, comma c

PTCP - Aree di Pertinenza

SIR-SIC - Siti d'importanza regionale e comunitaria

PIANO STRUTTURALE

Sistemi di paesaggio - Titolo V

1. Asciano e il fronte termale del travertino

U.T.O.E. - Titolo VIII

N.1 Asciano

Funzione agricola

Prevalente funzione agricola

Dati generali

Tipologia edilizia

casa colonica

Descrizione estesa

N. dei piani

2

Elementi costruttivi

Coperture

a padiglione

Manto di copertura

coppi ed embrici vecchi

Volumi oltre gronda

camino tradizionale

Tipologia della gronda

in cotto

Tipologia delle murature

pietrame e mattoni con commenti in cemento

Elementi architettonici

scale esterne non tradizionali

Elementi decorativi

cornici alle finestre o alle aperture

Tipologia degli infissi

tradizionali

Infissi

in legno

Stato di conservazione

Presenza di superfetazioni

corpi chiusi in aggetto

Problemi statici

Stato conservazione:

- generale

mediamente conservato

- delle pertinenze

mediamente conservato

- delle strutture

mediamente conservato

- dei materiali

mediamente conservato



Data rilievo: 10-gen-07 Aggiornamento scheda: Ottobre 2019

Santalivia

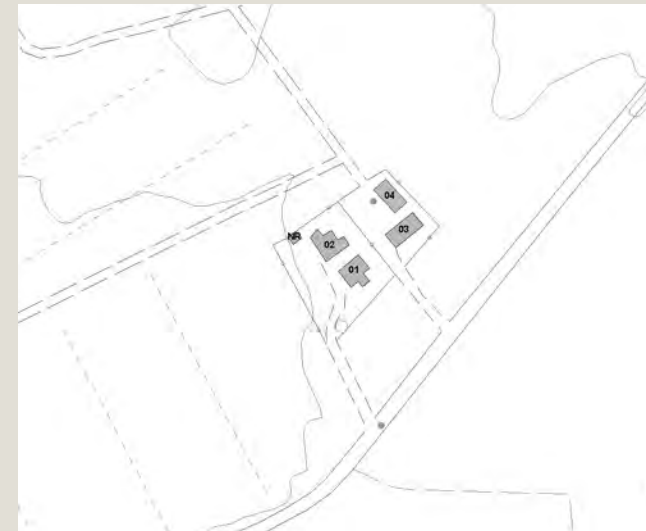
Estratto del Catasto Leopoldino



Estratto del Catasto di Impianto



Estratto della Carta Tecnica Regionale



Informazioni relative al contesto

Giacitura del terreno	fondovalle
Visibilità nel contesto	discretamente visibile
Area di pertinenza	poco articolato
Strada di accesso	altro
Sistemazioni esterne	piazzale sterrato
Alberi e arbusti	gruppo di alberi

Catasto

Foglio di mappa	138
Particella	172
Subalterno	

Catasto Leopoldino

Sezione	-
Foglio	-



L'edificio



Beni culturali ed edifici notificati ai sensi dell'art. 10 del D.lgs. 42/2004 e successive modifiche

Numero di archivio

Denominazione

Podere Santa Livia

Strada o via

Località

N. del Decreto Legge

Beni paesaggistici ai sensi dell'art. 134 del D.lgs. 42/2004, e successive modifiche

Aree art. 136, ex L.1497

Aree art. 142, comma c

PTCP - Aree di Pertinenza

SIR-SIC - Siti d'importanza regionale e comunitaria

PIANO STRUTTURALE

Sistemi di paesaggio - Titolo V

1. Asciano e il fronte termale del travertino

U.T.O.E. - Titolo VIII

N.1 Asciano

Funzione agricola

Prevalente funzione agricola

Dati generali

Tipologia edilizia

annesso agricolo

Descrizione estesa

N. dei piani

1

Elementi costruttivi

Coperture

a capanna

Manto di copertura

marsigliesi

Volumi oltre gronda

camino tradizionale

Tipologia della gronda

in cotto

Tipologia delle murature

pietrame e mattoni con cementi in cemento

Elementi architettonici

Elementi decorativi

cornici alle finestre o alle aperture

aperture ad arco

Tipologia degli infissi

tradizionali

Infissi

in legno

in ferro

Stato di conservazione

Presenza di superfetazioni

Problemi statici

Stato conservazione:

- generale

mediamente conservato

- delle pertinenze

mediamente conservato

- delle strutture

mediamente conservato

- dei materiali

mediamente conservato



Data rilievo: 10-gen-07 Aggiornamento scheda: Ottobre 2019

Santalivia

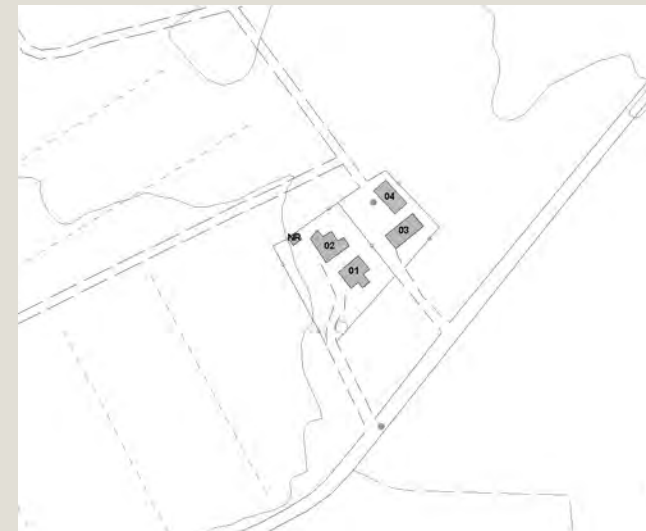
Estratto del Catasto Leopoldino



Estratto del Catasto di Impianto



Estratto della Carta Tecnica Regionale



Informazioni relative al contesto

Giacitura del terreno	fondovalle
Visibilità nel contesto	discretamente visibile
Area di pertinenza	poco articolato
Strada di accesso	altro
Sistemazioni esterne	piazzale sterrato
Alberi e arbusti	gruppo di alberi

Catasto

Foglio di mappa	138
Particella	583
Subalterno	

Catasto Leopoldino

Sezione	-
Foglio	-



L'edificio



Beni culturali ed edifici notificati ai sensi dell'art. 10 del D.lgs. 42/2004 e successive modifiche

Numero di archivio

Denominazione

Podere Santa Livia

Strada o via

Località

N. del Decreto Legge

Beni paesaggistici ai sensi dell'art. 134 del D.lgs. 42/2004, e successive modifiche

Aree art. 136, ex L.1497

Aree art. 142, comma c

PTCP - Aree di Pertinenza

SIR-SIC - Siti d'importanza regionale e comunitaria

PIANO STRUTTURALE

Sistemi di paesaggio - Titolo V

1. Asciano e il fronte termale del travertino

U.T.O.E. - Titolo VIII

N.1 Asciano

Funzione agricola

Prevalente funzione agricola

Dati generali

Tipologia edilizia

annesso agricolo

Descrizione estesa

N. dei piani

1

Elementi costruttivi

Coperture

piana

Manto di copertura

lamiera

Volumi oltre gronda

Tipologia della gronda

Tipologia delle murature

lamiera

Elementi architettonici

Elementi decorativi

Tipologia degli infissi

Infissi

in ferro

Stato di conservazione

Presenza di superfetazioni

Problemi statici

Stato conservazione:

- generale

mediamente conservato

- delle pertinenze

mediamente conservato

- delle strutture

mediamente conservato

- dei materiali

mediamente conservato



Data rilievo: 10-gen-07 Aggiornamento scheda: Ottobre 2019

Santalivia

Estratto del Catasto Leopoldino



Estratto del Catasto di Impianto



Estratto della Carta Tecnica Regionale



Informazioni relative al contesto

Giacitura del terreno	fondovalle
Visibilità nel contesto	discretamente visibile
Area di pertinenza	poco articolato
Strada di accesso	altro
Sistemazioni esterne	piazzale sterrato
Alberi e arbusti	gruppo di alberi

Catasto

Foglio di mappa	138
Particella	583
Subalterno	

Catasto Leopoldino

Sezione	-
Foglio	-



L'edificio



Beni culturali ed edifici notificati ai sensi dell'art. 10 del D.lgs. 42/2004 e successive modifiche

Numero di archivio

Denominazione

Podere Santa Livia

Strada o via

Località

N. del Decreto Legge

Beni paesaggistici ai sensi dell'art. 134 del D.lgs. 42/2004, e successive modifiche

Aree art. 136, ex L.1497

Aree art. 142, comma c

PTCP - Aree di Pertinenza

SIR-SIC - Siti d'importanza regionale e comunitaria

PIANO STRUTTURALE

Sistemi di paesaggio - Titolo V

1. Asciano e il fronte termale del travertino

U.T.O.E. - Titolo VIII

N.1 Asciano

Funzione agricola

Prevalente funzione agricola

Dati generali

Tipologia edilizia

tettoia

Descrizione estesa

N. dei piani

1

Elementi costruttivi

Coperture

a capanna

Manto di copertura

lamiera

Volumi oltre gronda

Tipologia della gronda

Tipologia delle murature

Elementi architettonici

Elementi decorativi

Tipologia degli infissi

Infissi

in ferro

Stato di conservazione

Presenza di superfetazioni

Problemi statici

Stato conservazione:

- generale

mediamente conservato

- delle pertinenze

mediamente conservato

- delle strutture

mediamente conservato

- dei materiali


mediamente conservato



Data rilievo: 10-gen-07 Aggiornamento scheda: Ottobre 2019

Pianella

Estratto del Catasto Leopoldino



Estratto del Catasto di Impianto



Estratto della Carta Tecnica Regionale



Informazioni relative al contesto

Giacitura del terreno	fondovalle
Visibilità nel contesto	molto visibile
Area di pertinenza	poco articolato
Strada di accesso	sterrata
Sistemazioni esterne	piazzale sterrato
Alberi e arbusti	

Catasto

Foglio di mappa	138
Particella	563
Subalterno	

Catasto Leopoldino

Sezione	-
Foglio	-



L'edificio



Beni culturali ed edifici notificati ai sensi dell'art. 10 del D.lgs. 42/2004 e successive modifiche

Numero di archivio

Denominazione

Podere Pianella

Strada o via

Località

N. del Decreto Legge

Beni paesaggistici ai sensi dell'art. 134 del D.lgs. 42/2004, e successive modifiche

Aree art. 136, ex L.1497

Aree art. 142, comma c

PTCP - Aree di Pertinenza

SIR-SIC - Siti d'importanza regionale e comunitaria

PIANO STRUTTURALE

Sistemi di paesaggio - Titolo V

1. Asciano e il fronte termale del travertino

U.T.O.E. - Titolo VIII

N.1 Asciano

Funzione agricola

Prevalente funzione agricola

Dati generali

Tipologia edilizia

casa colonica

Descrizione estesa

N. dei piani

2

Elementi costruttivi

Coperture

a padiglione

Manto di copertura

coppi ed embrici vecchi

Volumi oltre gronda

Tipologia della gronda

liscia orizzontale

Tipologia delle murature

pietrame con commenti in calce

Elementi architettonici

loggiati originali

Elementi decorativi

cornici alle finestre o alle aperture

cornici marcapiano, zoccolature, angolari, cornici

Tipologia degli infissi

tradizionali

Infissi

in legno

Stato di conservazione

Presenza di superfetazioni

Problemi statici

Stato conservazione:

- generale

scadente

- delle pertinenze

scadente

- delle strutture

scadente

- dei materiali

scadente



Data rilievo: 10-gen-07 Aggiornamento scheda: Ottobre 2019

Pianella

Estratto del Catasto Leopoldino



Estratto del Catasto di Impianto



Estratto della Carta Tecnica Regionale



Informazioni relative al contesto

Giacitura del terreno	fondovalle
Visibilità nel contesto	molto visibile
Area di pertinenza	poco articolato
Strada di accesso	sterrata
Sistemazioni esterne	piazzale sterrato
Alberi e arbusti	

Catasto

Foglio di mappa	138
Particella	563
Subalterno	

Catasto Leopoldino

Sezione	-
Foglio	-



L'edificio



Beni culturali ed edifici notificati ai sensi dell'art. 10 del D.lgs. 42/2004 e successive modifiche

Numero di archivio

Denominazione

Podere Pianella

Strada o via

Località

N. del Decreto Legge

Beni paesaggistici ai sensi dell'art. 134 del D.lgs. 42/2004, e successive modifiche

Aree art. 136, ex L.1497

Aree art. 142, comma c

PTCP - Aree di Pertinenza

SIR-SIC - Siti d'importanza regionale e comunitaria

PIANO STRUTTURALE

Sistemi di paesaggio - Titolo V

1. Asciano e il fronte termale del travertino

U.T.O.E. - Titolo VIII

N.1 Asciano

Funzione agricola

Prevalente funzione agricola

Dati generali

Tipologia edilizia

annesso agricolo

Descrizione estesa

N. dei piani

2

Elementi costruttivi

Coperture

a capanna

Manto di copertura

coppi ed embrici vecchi

Volumi oltre gronda

Tipologia della gronda

liscia orizzontale

Tipologia delle murature

pietrame con commenti in calce

Elementi architettonici

scale esterne tradizionali

Elementi decorativi

salto di gatto

cornici marcapiano, zoccolature, angolari, cornic

Tipologia degli infissi

tradizionali

Infissi

Stato di conservazione

Presenza di superfetazioni

Problemi statici

Stato conservazione:

- generale

scadente

- delle pertinenze

scadente

- delle strutture

scadente

- dei materiali


scadente



Data rilievo: 10-gen-07 Aggiornamento scheda: Ottobre 2019

Pianella

Estratto del Catasto Leopoldino



Estratto del Catasto di Impianto



Estratto della Carta Tecnica Regionale



Informazioni relative al contesto

Giacitura del terreno	fondovalle
Visibilità nel contesto	molto visibile
Area di pertinenza	poco articolato
Strada di accesso	sterrata
Sistemazioni esterne	piazzale sterrato
Alberi e arbusti	

Catasto

Foglio di mappa	138
Particella	563
Subalterno	

Catasto Leopoldino

Sezione	-
Foglio	-



L'edificio



Beni culturali ed edifici notificati ai sensi dell'art. 10 del D.lgs. 42/2004 e successive modifiche

Numero di archivio

Denominazione

Podere Pianella

Strada o via

Località

N. del Decreto Legge

Beni paesaggistici ai sensi dell'art. 134 del D.lgs. 42/2004, e successive modifiche

Aree art. 136, ex L.1497

Aree art. 142, comma c

PTCP - Aree di Pertinenza

SIR-SIC - Siti d'importanza regionale e comunitaria

PIANO STRUTTURALE

Sistemi di paesaggio - Titolo V

1. Asciano e il fronte termale del travertino

U.T.O.E. - Titolo VIII

N.1 Asciano

Funzione agricola

Prevalente funzione agricola

Dati generali

Tipologia edilizia

annesso agricolo

Descrizione estesa

N. dei piani

1

Elementi costruttivi

Coperture

a capanna

Manto di copertura

marsigliesi

Volumi oltre gronda

Tipologia della gronda

Tipologia delle murature

pietrame con commenti in calce

Elementi architettonici

Elementi decorativi

Tipologia degli infissi

tradizionali

Infissi

Stato di conservazione

Presenza di superfetazioni

Problemi statici

Stato conservazione:

- generale

scadente

- delle pertinenze

scadente

- delle strutture

scadente

- dei materiali

scadente



Data rilievo: Aggiornamento scheda: **Dicembre 2021**

Toponimo n.i.

Estratto del Catasto Leopoldino



Estratto del Catasto di Impianto



Estratto della Carta Tecnica Regionale



Informazioni relative al contesto

Giacitura del terreno	crinale
Visibilità nel contesto	discretamente visibile
Area di pertinenza	poco articolato
Strada di accesso	sterrata
Sistemazioni esterne	piazzale
Alberi e arbusti	alberi isolati

Catasto

Foglio di mappa	3
Particella	175
Subalterno	

Catasto Leopoldino

Sezione	-
Foglio	-



Data rilievo:

Aggiornamento scheda: **Dicembre 2021**

Toponimo n.i.

Estratto del Catasto Leopoldino



Estratto del Catasto di Impianto



Estratto della Carta Tecnica Regionale



Informazioni relative al contesto

Giacitura del terreno	crinale
Visibilità nel contesto	discretamente visibile
Area di pertinenza	poco articolato
Strada di accesso	sterrata
Sistemazioni esterne	piazzale sterrato
Alberi e arbusti	alberi isolati

Catasto

Foglio di mappa	3
Particella	176
Subalterno	

Catasto Leopoldino

Sezione	-
Foglio	-



L'edificio



Beni culturali ed edifici notificati ai sensi dell'art. 10 del D.lgs. 42/2004 e successive modifiche

Numero di archivio

Denominazione

Strada o via

Località

N. del Decreto Legge

Beni paesaggistici ai sensi dell'art. 134 del D.lgs. 42/2004, e successive modifiche

Aree art. 136, ex L.1497

Aree art. 142, comma c

PTCP - Aree di Pertinenza

SIR-SIC - Siti d'importanza regionale e comunitaria

PIANO STRUTTURALE

Sistemi di paesaggio - Titolo V

5. Torre e castello e la strada di Monte Sante Marie

U.T.O.E. - Titolo VIII

N.2 Arbia

Funzione agricola

Esclusiva funzione agricola

Dati generali

Tipologia edilizia	annesso agricolo
Descrizione estesa	
N. dei piani	2

Elementi costruttivi

Coperture	
Manto di copertura	
Volumi oltre gronda	
Tipologia della gronda	
Tipologia delle murature	blocchi di cemento faccia a vista
Elementi architettonici	
Elementi decorativi	
Tipologia degli infissi	
Infissi	in ferro

Stato di conservazione

Presenza di superfetazioni	
Problemi statici	
Stato conservazione:	
- generale	mediamente conservato
- delle pertinenze	mediamente conservato
- delle strutture	mediamente conservato
- dei materiali	mediamente conservato



Data rilievo:

Aggiornamento scheda: **Dicembre 2021**

Toponimo n.i.

Estratto del Catasto Leopoldino



Estratto del Catasto di Impianto



Estratto della Carta Tecnica Regionale



Informazioni relative al contesto

Giacitura del terreno	crinale
Visibilità nel contesto	discretamente visibile
Area di pertinenza	poco articolato
Strada di accesso	sterrata
Sistemazioni esterne	piazzale sterrato
Alberi e arbusti	alberi isolati

Catasto

Foglio di mappa	3
Particella	174
Subalterno	

Catasto Leopoldino

Sezione	-
Foglio	-



Data rilievo: **10-gen-07** Aggiornamento scheda: **Ottobre 2019**

Casella

Estratto del Catasto Leopoldino



Estratto del Catasto di Impianto



Estratto della Carta Tecnica Regionale



Informazioni relative al contesto

Giacitura del terreno	mezzacosta
Visibilità nel contesto	molto visibile
Area di pertinenza	poco articolato
Strada di accesso	sterrata
Sistemazioni esterne	giardino
Alberi e arbusti	gruppo di alberi

Catasto

Foglio di mappa	136
Particella	60
Subalterno	

Catasto Leopoldino

Sezione	P
Foglio	9



L'edificio



Beni culturali ed edifici notificati ai sensi dell'art. 10 del D.lgs. 42/2004 e successive modifiche

Numero di archivio

Denominazione

Strada o via

Località

N. del Decreto Legge

Beni paesaggistici ai sensi dell'art. 134 del D.lgs. 42/2004, e successive modifiche

Aree art. 136, ex L.1497

Aree art. 142, comma c

PTCP - Aree di Pertinenza

SIR-SIC - Siti d'importanza regionale e comunitaria

PIANO STRUTTURALE

Sistemi di paesaggio - Titolo V

5. Torre e castello e la strada di Monte Sante Marie

U.T.O.E. - Titolo VIII

N.1 Asciano

Funzione agricola

Esclusiva funzione agricola

Dati generali

Tipologia edilizia

casa colonica

Descrizione estesa

N. dei piani

2

Elementi costruttivi

Coperture

a padiglione

Manto di copertura

coppi ed embrici vecchi

Volumi oltre gronda

camino tradizionale

Tipologia della gronda

correnti in legno con tavelle

Tipologia delle murature

pietrame e mattoni con commenti in calce

Elementi architettonici

scale esterne tradizionali

Elementi decorativi

aperture ad arco

cancelli e inferiate decorate

Tipologia degli infissi

tradizionali

Infissi

in legno

persiane

Stato di conservazione

Presenza di superfetazioni

Problemi statici

Stato conservazione:

- generale

mediamente conservato

- delle pertinenze

mediamente conservato

- delle strutture

mediamente conservato

- dei materiali

mediamente conservato



Data rilievo: **10-gen-07** Aggiornamento scheda: **Ottobre 2019**

Casella

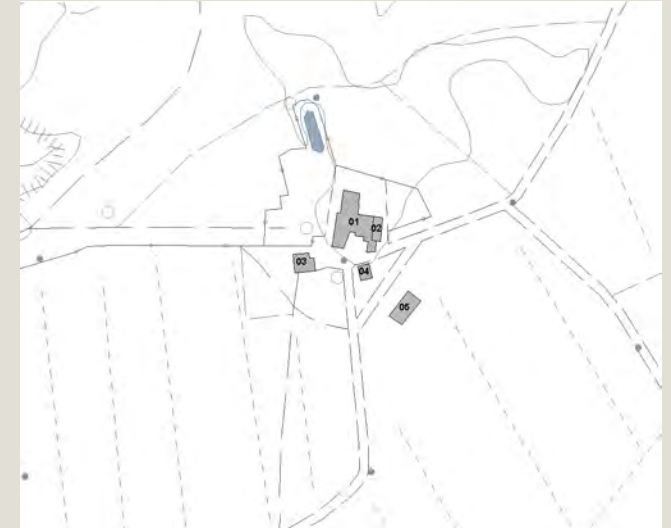
Estratto del Catasto Leopoldino



Estratto del Catasto di Impianto



Estratto della Carta Tecnica Regionale



Informazioni relative al contesto

Giacitura del terreno	mezzacosta
Visibilità nel contesto	molto visibile
Area di pertinenza	poco articolato
Strada di accesso	sterrata
Sistemazioni esterne	giardino
Alberi e arbusti	gruppo di alberi

Catasto

Foglio di mappa	136
Particella	60
Subalterno	

Catasto Leopoldino

Sezione	-
Foglio	-



L'edificio



Beni culturali ed edifici notificati ai sensi dell'art. 10 del D.lgs. 42/2004 e successive modifiche

Numero di archivio

Denominazione

Strada o via

Località

N. del Decreto Legge

Beni paesaggistici ai sensi dell'art. 134 del D.lgs. 42/2004, e successive modifiche

Aree art. 136, ex L.1497

Aree art. 142, comma c

PTCP - Aree di Pertinenza

SIR-SIC - Siti d'importanza regionale e comunitaria

PIANO STRUTTURALE

Sistemi di paesaggio - Titolo V

5. Torre e castello e la strada di Monte Sante Marie

U.T.O.E. - Titolo VIII

N.1 Asciano

Funzione agricola

Esclusiva funzione agricola

Dati generali

Tipologia edilizia

annesso agricolo

Descrizione estesa

N. dei piani

1

Elementi costruttivi

Coperture

ad una falda

Manto di copertura

lamiera

Volumi oltre gronda

Tipologia della gronda

correnti in legno con tavelle

Tipologia delle murature

blocchi di cemento faccia a vista

Elementi architettonici

Elementi decorativi

Tipologia degli infissi

non tradizionali

Infissi

in ferro

Stato di conservazione

Presenza di superfetazioni

Problemi statici

Stato conservazione:

- generale

mediamente conservato

- delle pertinenze

mediamente conservato

- delle strutture

mediamente conservato

- dei materiali

mediamente conservato



Data rilievo: 10-gen-07 Aggiornamento scheda: Ottobre 2019

Casella

Estratto del Catasto Leopoldino



Estratto del Catasto di Impianto



Estratto della Carta Tecnica Regionale



Informazioni relative al contesto

Giacitura del terreno	mezzacosta
Visibilità nel contesto	molto visibile
Area di pertinenza	poco articolato
Strada di accesso	sterrata
Sistemazioni esterne	giardino
Alberi e arbusti	gruppo di alberi

Catasto

Foglio di mappa	136
Particella	61
Subalterno	

Catasto Leopoldino

Sezione	-
Foglio	-



L'edificio



Beni culturali ed edifici notificati ai sensi dell'art. 10 del D.lgs. 42/2004 e successive modifiche

Numero di archivio

Denominazione

Strada o via

Località

N. del Decreto Legge

Beni paesaggistici ai sensi dell'art. 134 del D.lgs. 42/2004, e successive modifiche

Aree art. 136, ex L.1497

Aree art. 142, comma c

PTCP - Aree di Pertinenza

SIR-SIC - Siti d'importanza regionale e comunitaria

PIANO STRUTTURALE

Sistemi di paesaggio - Titolo V

5. Torre e castello e la strada di Monte Sante Marie

U.T.O.E. - Titolo VIII

N.1 Asciano

Funzione agricola

Esclusiva funzione agricola

Dati generali

Tipologia edilizia

annesso agricolo

Descrizione estesa

N. dei piani

2

Elementi costruttivi

Coperture

a capanna

Manto di copertura

coppi ed embrici vecchi

Volumi oltre gronda

Tipologia della gronda

correnti in legno con tavelle

Tipologia delle murature

pietrame con commenti in calce

mattoni nuovi

Elementi architettonici

scale esterne tradizionali

Elementi decorativi

salto di gatto

Tipologia degli infissi

non tradizionali

Infissi

in ferro

Stato di conservazione

Presenza di superfetazioni

corpi chiusi in aggetto

Problemi statici

Stato conservazione:

- generale

buono

- delle pertinenze

buono

- delle strutture

buono

- dei materiali

buono



Data rilievo: 10-gen-07 Aggiornamento scheda: Ottobre 2019

Casella

Estratto del Catasto Leopoldino



Estratto del Catasto di Impianto



Estratto della Carta Tecnica Regionale



Informazioni relative al contesto

Giacitura del terreno	mezzacosta
Visibilità nel contesto	molto visibile
Area di pertinenza	poco articolato
Strada di accesso	sterrata
Sistemazioni esterne	giardino
Alberi e arbusti	gruppo di alberi

Catasto

Foglio di mappa	136
Particella	61
Subalterno	

Catasto Leopoldino

Sezione	-
Foglio	-



L'edificio



Beni culturali ed edifici notificati ai sensi dell'art. 10 del D.lgs. 42/2004 e successive modifiche

Numero di archivio

Denominazione

Strada o via

Località

N. del Decreto Legge

Beni paesaggistici ai sensi dell'art. 134 del D.lgs. 42/2004, e successive modifiche

Aree art. 136, ex L.1497

Aree art. 142, comma c

PTCP - Aree di Pertinenza

SIR-SIC - Siti d'importanza regionale e comunitaria

PIANO STRUTTURALE

Sistemi di paesaggio - Titolo V

1. Asciano e il fronte termale del travertino

U.T.O.E. - Titolo VIII

N.1 Asciano

Funzione agricola

Esclusiva funzione agricola

Dati generali

Tipologia edilizia

annesso agricolo

Descrizione estesa

N. dei piani

1

Elementi costruttivi

Coperture

curva

Manto di copertura

Volumi oltre gronda

coppi ed embrici nuovi

Tipologia della gronda

Tipologia delle murature

intonaci

Elementi architettonici

Elementi decorativi

Tipologia degli infissi

Infissi

non tradizionali

in ferro

Stato di conservazione

Presenza di superfetazioni

Problemi statici

Stato conservazione:

- generale

buono

- delle pertinenze

buono

- delle strutture

buono

- dei materiali

buono



Casella

Data rilievo: 10-gen-07 Aggiornamento scheda: Ottobre 2019

Estratto del Catasto Leopoldino



Estratto del Catasto di Impianto



Estratto della Carta Tecnica Regionale



Informazioni relative al contesto

Giacitura del terreno	mezzacosta
Visibilità nel contesto	molto visibile
Area di pertinenza	poco articolato
Strada di accesso	sterrata
Sistemazioni esterne	giardino
Alberi e arbusti	gruppo di alberi

Catasto

Foglio di mappa	136
Particella	86
Subalterno	

Catasto Leopoldino

Sezione	-
Foglio	-



L'edificio



Beni culturali ed edifici notificati ai sensi dell'art. 10 del D.lgs. 42/2004 e successive modifiche

Numero di archivio

Denominazione

Strada o via

Località

N. del Decreto Legge

Beni paesaggistici ai sensi dell'art. 134 del D.lgs. 42/2004, e successive modifiche

Aree art. 136, ex L.1497

Aree art. 142, comma c

PTCP - Aree di Pertinenza

SIR-SIC - Siti d'importanza regionale e comunitaria

PIANO STRUTTURALE

Sistemi di paesaggio - Titolo V

1. Asciano e il fronte termale del travertino

U.T.O.E. - Titolo VIII

N.1 Asciano

Funzione agricola

Esclusiva funzione agricola

Dati generali

Tipologia edilizia

annesso agricolo

Descrizione estesa

N. dei piani

1

Elementi costruttivi

Coperture

a capanna

Manto di copertura

coppi ed embrici nuovi

Volumi oltre gronda

Tipologia della gronda

Tipologia delle murature

intonaci

Elementi architettonici

Elementi decorativi

Tipologia degli infissi

Infissi

non tradizionali

in ferro

Stato di conservazione

Presenza di superfetazioni

Problemi statici

Stato conservazione:

- generale

buono

- delle pertinenze

buono

- delle strutture

buono

- dei materiali

buono



Data rilievo: 10-gen-07 Aggiornamento scheda: Ottobre 2019

Paradiso

Estratto del Catasto Leopoldino



Estratto del Catasto di Impianto



Estratto della Carta Tecnica Regionale



Informazioni relative al contesto

Giacitura del terreno	mezzacosta
Visibilità nel contesto	discretamente visibile
Area di pertinenza	poco articolato
Strada di accesso	sterrata
Sistemazioni esterne	giardino
Alberi e arbusti	gruppo di alberi

Catasto

Foglio di mappa	119
Particella	28
Subalterno	

Catasto Leopoldino

Sezione	P
Foglio	9



L'edificio



Beni culturali ed edifici notificati ai sensi dell'art. 10 del D.lgs. 42/2004 e successive modifiche

Numero di archivio

Denominazione

Strada o via

Località

N. del Decreto Legge

Podere il Paradiso

Beni paesaggistici ai sensi dell'art. 134 del D.lgs. 42/2004, e successive modifiche

Aree art. 136, ex L.1497

Aree art. 142, comma c

PTCP - Aree di Pertinenza

SIR-SIC - Siti d'importanza regionale e comunitaria

PIANO STRUTTURALE

Sistemi di paesaggio - Titolo V

U.T.O.E. - Titolo VIII

Funzione agricola

5. Torre e castello e la strada di Monte Sante Marie

N.1 Asciano

Prevalente funzione agricola

Dati generali

Tipologia edilizia

residenza

Descrizione estesa

N. dei piani

2

Elementi costruttivi

Coperture

a padiglione

Manto di copertura

marsigliesi

Volumi oltre gronda

camino tradizionale

Tipologia della gronda

correnti in legno con tavelle

Tipologia delle murature

intonaci

Elementi architettonici

scale esterne non tradizionali

Elementi decorativi

Tipologia degli infissi

tradizionali

Infissi

in legno

persiane

Stato di conservazione

Presenza di superfetazioni

Problemi statici

Stato conservazione:

- generale

buono

- delle pertinenze

buono

- delle strutture

buono

- dei materiali

buono



Data rilievo: 10-gen-07 Aggiornamento scheda: Ottobre 2019

Paradiso

Estratto del Catasto Leopoldino



Estratto del Catasto di Impianto



Estratto della Carta Tecnica Regionale



Informazioni relative al contesto

Giacitura del terreno	mezzacosta
Visibilità nel contesto	discretamente visibile
Area di pertinenza	poco articolato
Strada di accesso	sterrata
Sistemazioni esterne	giardino
Alberi e arbusti	gruppo di alberi

Catasto

Foglio di mappa	119
Particella	141
Subalterno	

Catasto Leopoldino

Sezione	-
Foglio	-



L'edificio



Beni culturali ed edifici notificati ai sensi dell'art. 10 del D.lgs. 42/2004 e successive modifiche

Numero di archivio

Denominazione

Strada o via

Località

N. del Decreto Legge

Beni paesaggistici ai sensi dell'art. 134 del D.lgs. 42/2004, e successive modifiche

Aree art. 136, ex L.1497

Aree art. 142, comma c

PTCP - Aree di Pertinenza

SIR-SIC - Siti d'importanza regionale e comunitaria

PIANO STRUTTURALE

Sistemi di paesaggio - Titolo V

U.T.O.E. - Titolo VIII

Funzione agricola

Podere il Paradiso

5. Torre e castello e la strada di Monte Sante Marie

N.1 Asciano

Prevalente funzione agricola

Dati generali

Tipologia edilizia

annesso agricolo

Descrizione estesa

N. dei piani

1

Elementi costruttivi

Coperture

a capanna

Manto di copertura

marsigliesi

Volumi oltre gronda

camino moderno

Tipologia della gronda

correnti in legno con tavelle

Tipologia delle murature

intonaci

Elementi architettonici

Elementi decorativi

cornici marcapiano, zoccolature, angolari, cornici

Tipologia degli infissi

tradizionali

Infissi

in legno

persiane

Stato di conservazione

Presenza di superfetazioni

Problemi statici

Stato conservazione:

- generale

buono

- delle pertinenze

buono

- delle strutture

buono

- dei materiali

buono



Data rilievo: 10-gen-07 Aggiornamento scheda: Ottobre 2019

Paradiso

Estratto del Catasto Leopoldino



Estratto del Catasto di Impianto



Estratto della Carta Tecnica Regionale



Informazioni relative al contesto

Giacitura del terreno	mezzacosta
Visibilità nel contesto	discretamente visibile
Area di pertinenza	poco articolato
Strada di accesso	sterrata
Sistemazioni esterne	giardino
Alberi e arbusti	gruppo di alberi

Catasto

Foglio di mappa	119
Particella	28
Subalterno	

Catasto Leopoldino

Sezione	-
Foglio	-



L'edificio



Beni culturali ed edifici notificati ai sensi dell'art. 10 del D.lgs. 42/2004 e successive modifiche

Numero di archivio

Denominazione

Strada o via

Località

N. del Decreto Legge

Beni paesaggistici ai sensi dell'art. 134 del D.lgs. 42/2004, e successive modifiche

Aree art. 136, ex L.1497

Aree art. 142, comma c

PTCP - Aree di Pertinenza

SIR-SIC - Siti d'importanza regionale e comunitaria

PIANO STRUTTURALE

Sistemi di paesaggio - Titolo V

U.T.O.E. - Titolo VIII

Funzione agricola

Podere il Paradiso
5. Torre e castello e la strada di Monte Sante Marie
N.1 Asciano
Prevalente funzione agricola

Dati generali

Tipologia edilizia	annesso agricolo
Descrizione estesa	
N. dei piani	1

Elementi costruttivi

Coperture	a capanna
Manto di copertura	marsigliesi
Volumi oltre gronda	camino moderno
Tipologia della gronda	liscia orizzontale
Tipologia delle murature	intonaci
Elementi architettonici	
Elementi decorativi	
Tipologia degli infissi	tradizionali
Infissi	in legno scuri

Stato di conservazione

Presenza di superfetazioni	
Problemi statici	
Stato conservazione:	
- generale	buono
- delle pertinenze	buono
- delle strutture	buono
- dei materiali	buono



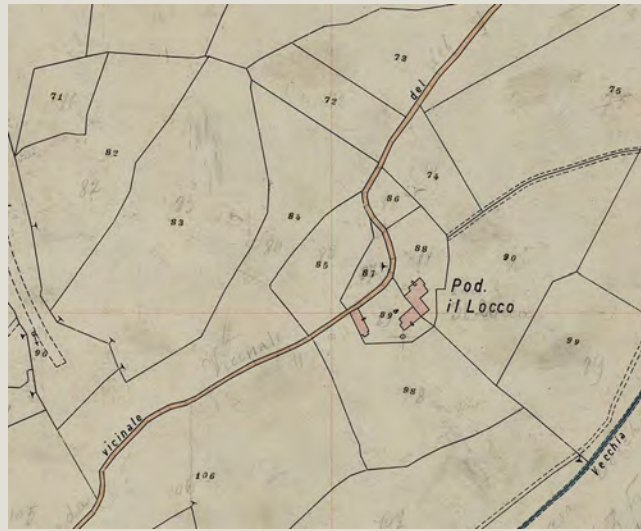
Data rilievo: 10-gen-07 Aggiornamento scheda: Ottobre 2019

Il Locco

Estratto del Catasto Leopoldino



Estratto del Catasto di Impianto



Estratto della Carta Tecnica Regionale



Informazioni relative al contesto

Giacitura del terreno	crinale
Visibilità nel contesto	discretamente visibile
Area di pertinenza	poco articolato
Strada di accesso	sterrata
Sistemazioni esterne	piazzale sterrato
	erba
Alberi e arbusti	alberi isolati

Catasto

Foglio di mappa	119
Particella	89
Subalterno	

Catasto Leopoldino

Sezione	P
Foglio	9



L'edificio



Beni culturali ed edifici notificati ai sensi dell'art. 10 del D.lgs. 42/2004 e successive modifiche

Numero di archivio

Denominazione

Strada o via

Località

N. del Decreto Legge

Beni paesaggistici ai sensi dell'art. 134 del D.lgs. 42/2004, e successive modifiche

Aree art. 136, ex L.1497

Aree art. 142, comma c

PTCP - Aree di Pertinenza

SIR-SIC - Siti d'importanza regionale e comunitaria

PIANO STRUTTURALE

Sistemi di paesaggio - Titolo V

5. Torre e castello e la strada di Monte Sante Marie

U.T.O.E. - Titolo VIII

N.1 Asciano

Funzione agricola

Prevalente funzione agricola

Dati generali

Tipologia edilizia

casa colonica

Descrizione estesa

N. dei piani

2

Elementi costruttivi

Coperture

a capanna

Manto di copertura

marsigliesi

Volumi oltre gronda

camino moderno

Tipologia della gronda

Tipologia delle murature

pietrame con commenti in calce

Elementi architettonici

scale esterne tradizionali

Elementi decorativi

piattabanda e stipiti in cotto per aperture

Tipologia degli infissi

tradizionali

Infissi

in legno

Stato di conservazione

Presenza di superfetazioni

Problemi statici

Stato conservazione:

- generale

buono

- delle pertinenze

mediamente conservato

- delle strutture

buono

- dei materiali

buono



Data rilievo: **10-gen-07** Aggiornamento scheda: **Ottobre 2019**

Il Locco

Estratto del Catasto Leopoldino



Estratto del Catasto di Impianto



Estratto della Carta Tecnica Regionale



Informazioni relative al contesto

Giacitura del terreno	crinale
Visibilità nel contesto	discretamente visibile
Area di pertinenza	poco articolato
Strada di accesso	sterrata
Sistemazioni esterne	piazzale sterrato
	erba
Alberi e arbusti	alberi isolati

Catasto

Foglio di mappa	119
Particella	178
Subalterno	

Catasto Leopoldino

Sezione	P
Foglio	9



L'edificio



Beni culturali ed edifici notificati ai sensi dell'art. 10 del D.lgs. 42/2004 e successive modifiche

Numero di archivio

Denominazione

Strada o via

Località

N. del Decreto Legge

Beni paesaggistici ai sensi dell'art. 134 del D.lgs. 42/2004, e successive modifiche

Aree art. 136, ex L.1497

Aree art. 142, comma c

PTCP - Aree di Pertinenza

SIR-SIC - Siti d'importanza regionale e comunitaria

PIANO STRUTTURALE

Sistemi di paesaggio - Titolo V

5. Torre e castello e la strada di Monte Sante Marie

U.T.O.E. - Titolo VIII

N.1 Asciano

Funzione agricola

Prevalente funzione agricola

Dati generali

Tipologia edilizia

casa

Descrizione estesa

N. dei piani

2

Elementi costruttivi

Coperture

a capanna

Manto di copertura

marsigliesi

Volumi oltre gronda

camino moderno

Tipologia della gronda

Tipologia delle murature

pietrame con commenti in calce

Elementi architettonici

scale esterne tradizionali

loggiati originali

Elementi decorativi

piattabanda e stipiti in cotto per aperture

Tipologia degli infissi

tradizionali

Infissi

in legno

Stato di conservazione

Presenza di superfetazioni

manomissioni delle superfici murarie

Problemi statici

Stato conservazione:

- generale

buono

- delle pertinenze

mediamente conservato

- delle strutture

buono

- dei materiali

buono



Data rilievo: 10-gen-07 Aggiornamento scheda: Ottobre 2019

Il Locco

Estratto del Catasto Leopoldino



Estratto del Catasto di Impianto



Estratto della Carta Tecnica Regionale



Informazioni relative al contesto

Giacitura del terreno	crinale
Visibilità nel contesto	discretamente visibile
Area di pertinenza	poco articolato
Strada di accesso	sterrata
Sistemazioni esterne	piazzale sterrato
	erba
Alberi e arbusti	alberi isolati

Catasto

Foglio di mappa	119
Particella	89
Subalterno	

Catasto Leopoldino

Sezione	-
Foglio	-



L'edificio



Beni culturali ed edifici notificati ai sensi dell'art. 10 del D.lgs. 42/2004 e successive modifiche

Numero di archivio

Denominazione

Strada o via

Località

N. del Decreto Legge

Beni paesaggistici ai sensi dell'art. 134 del D.lgs. 42/2004, e successive modifiche

Aree art. 136, ex L.1497

Aree art. 142, comma c

PTCP - Aree di Pertinenza

SIR-SIC - Siti d'importanza regionale e comunitaria

PIANO STRUTTURALE

Sistemi di paesaggio - Titolo V

5. Torre e castello e la strada di Monte Sante Marie

U.T.O.E. - Titolo VIII

N.1 Asciano

Funzione agricola

Prevalente funzione agricola

Dati generali

Tipologia edilizia

annesso agricolo

Descrizione estesa

N. dei piani

1

Elementi costruttivi

Coperture

a capanna

Manto di copertura

marsigliesi

Volumi oltre gronda

Tipologia della gronda

Tipologia delle murature

intonaci

Elementi architettonici

Elementi decorativi

Tipologia degli infissi

Infissi

Stato di conservazione

Presenza di superfetazioni

Problemi statici

Stato conservazione:

- generale

in ristrutturazione

- delle pertinenze

mediamente conservato

- delle strutture

in ristrutturazione

- dei materiali

in ristrutturazione



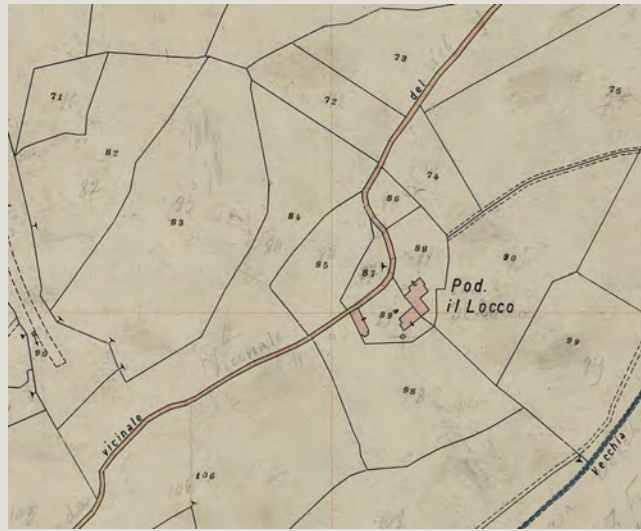
Data rilievo: **10-gen-07** Aggiornamento scheda: **Ottobre 2019**

Il Locco

Estratto del Catasto Leopoldino



Estratto del Catasto di Impianto



Estratto della Carta Tecnica Regionale



Informazioni relative al contesto

Giacitura del terreno	crinale
Visibilità nel contesto	discretamente visibile
Area di pertinenza	poco articolato
Strada di accesso	sterrata
Sistemazioni esterne	piazzale sterrato
	erba
Alberi e arbusti	alberi isolati

Catasto

Foglio di mappa	119
Particella	171
Subalterno	

Catasto Leopoldino

Sezione	-
Foglio	-



L'edificio



Beni culturali ed edifici notificati ai sensi dell'art. 10 del D.lgs. 42/2004 e successive modifiche

Numero di archivio

Denominazione

Strada o via

Località

N. del Decreto Legge

Beni paesaggistici ai sensi dell'art. 134 del D.lgs. 42/2004, e successive modifiche

Aree art. 136, ex L.1497

Aree art. 142, comma c

PTCP - Aree di Pertinenza

SIR-SIC - Siti d'importanza regionale e comunitaria

PIANO STRUTTURALE

Sistemi di paesaggio - Titolo V

5. Torre e castello e la strada di Monte Sante Marie

U.T.O.E. - Titolo VIII

N.1 Asciano

Funzione agricola

Prevalente funzione agricola

Dati generali

Tipologia edilizia

annesso agricolo

Descrizione estesa

N. dei piani

1

Elementi costruttivi

Coperture

a capanna

Manto di copertura

marsigliesi

Volumi oltre gronda

camino moderno

Tipologia della gronda

Tipologia delle murature

pietrame con commenti in calce

Elementi architettonici

Elementi decorativi

aperture ad arco

salto di gatto

Tipologia degli infissi

tradizionali

Infissi

in legno

Stato di conservazione

Presenza di superfetazioni

manomissioni dell' superfici murarie

Problemi statici

Stato conservazione:

- generale

mediamente conservato

- delle pertinenze

mediamente conservato

- delle strutture

mediamente conservato

- dei materiali

mediamente conservato



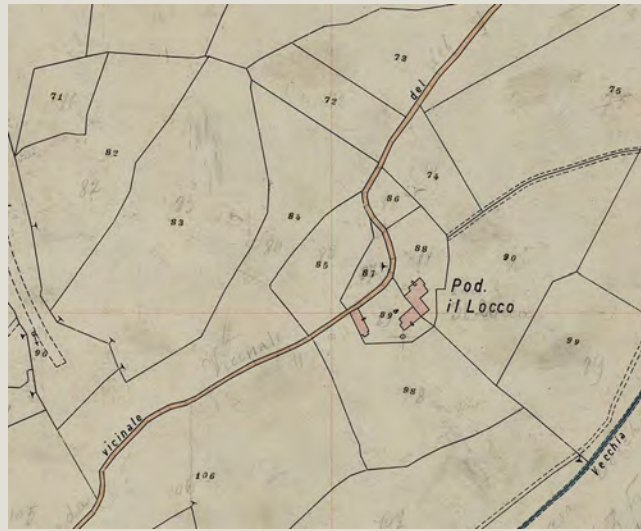
Data rilievo: **10-gen-07** Aggiornamento scheda: **Ottobre 2019**

Il Locco

Estratto del Catasto Leopoldino



Estratto del Catasto di Impianto



Estratto della Carta Tecnica Regionale



Informazioni relative al contesto

Giacitura del terreno	crinale
Visibilità nel contesto	discretamente visibile
Area di pertinenza	poco articolato
Strada di accesso	sterrata
Sistemazioni esterne	piazzale sterrato
	erba
Alberi e arbusti	alberi isolati

Catasto

Foglio di mappa	119
Particella	178
Subalterno	

Catasto Leopoldino

Sezione	-
Foglio	-



L'edificio



Beni culturali ed edifici notificati
ai sensi dell'art. 10 del D.lgs.
42/2004 e successive modifiche

Numero di archivio

Denominazione

Strada o via

Località

N. del Decreto Legge

Beni paesaggistici ai sensi dell'art.
134 del D.lgs. 42/2004, e
successive modifiche

Aree art. 136, ex L.1497

Aree art. 142, comma c

PTCP - Aree di Pertinenza

SIR-SIC - Siti d'importanza regionale e comunitaria

PIANO STRUTTURALE

Sistemi di paesaggio - Titolo V

5. Torre e castello e la strada di Monte Sante Marie

U.T.O.E. - Titolo VIII

N.1 Asciano

Funzione agricola

Prevalente funzione agricola

Dati generali

Tipologia edilizia

tettoia

Descrizione estesa

N. dei piani

1

Elementi costruttivi

Coperture

Manto di copertura

Volumi oltre gronda

Tipologia della gronda

Tipologia delle murature

Elementi architettonici

Elementi decorativi

Tipologia degli infissi

Infissi

Stato di conservazione

Presenza di
superfettezioni

Problemi statici

Stato conservazione:

- generale

scadente

- delle pertinenze

mediamente conservato

- delle strutture

scadente

- dei materiali

scadente



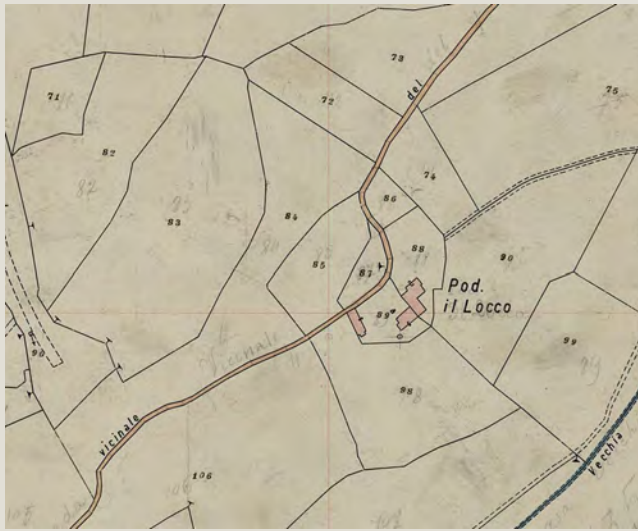
Data rilievo: 10-gen-07 Aggiornamento scheda: Ottobre 2019

Il Locco

Estratto del Catasto Leopoldino



Estratto del Catasto di Impianto



Estratto della Carta Tecnica Regionale



Informazioni relative al contesto

Giacitura del terreno	crinale
Visibilità nel contesto	discretamente visibile
Area di pertinenza	poco articolato
Strada di accesso	sterrata
Sistemazioni esterne	piazzale sterrato
	erba
Alberi e arbusti	alberi isolati

Catasto

Foglio di mappa	119
Particella	85
Subalterno	

Catasto Leopoldino

Sezione	-
Foglio	-



L'edificio



Beni culturali ed edifici notificati ai sensi dell'art. 10 del D.lgs. 42/2004 e successive modifiche

Numero di archivio

Denominazione

Strada o via

Località

N. del Decreto Legge

Beni paesaggistici ai sensi dell'art. 134 del D.lgs. 42/2004, e successive modifiche

Aree art. 136, ex L.1497

Aree art. 142, comma c

PTCP - Aree di Pertinenza

SIR-SIC - Siti d'importanza regionale e comunitaria

PIANO STRUTTURALE

Sistemi di paesaggio - Titolo V

U.T.O.E. - Titolo VIII

Funzione agricola

5. Torre e castello e la strada di Monte Sante Marie
N.1 Asciano
Prevalente funzione agricola

Dati generali

Elementi costruttivi

Stato di conservazione

Tipologia edilizia	tettoia
Descrizione estesa	
N. dei piani	1

Coperture	
Manto di copertura	
Volumi oltre gronda	
Tipologia della gronda	
Tipologia delle murature	
Elementi architettonici	
Elementi decorativi	
Tipologia degli infissi	
Infissi	

Presenza di superfetazioni	
Problemi statici	
Stato conservazione:	
- generale	scadente
- delle pertinenze	mediamente conservato
- delle strutture	scadente
- dei materiali	scadente



Data rilievo: 10-gen-07 Aggiornamento scheda: Ottobre 2019

Il Piano

Estratto del Catasto Leopoldino



Estratto del Catasto di Impianto



Estratto della Carta Tecnica Regionale



Informazioni relative al contesto

Giacitura del terreno	fondovalle
Visibilità nel contesto	poco visibile
Area di pertinenza	molto articolato
Strada di accesso	sterrata
Sistemazioni esterne	piazzale sterrato
Alberi e arbusti	gruppo di alberi

Catasto

Foglio di mappa	119
Particella	78
Subalterno	

Catasto Leopoldino

Sezione	P
Foglio	9



L'edificio



Beni culturali ed edifici notificati ai sensi dell'art. 10 del D.lgs. 42/2004 e successive modifiche

Numero di archivio

Denominazione

Strada o via

Località

N. del Decreto Legge

Beni paesaggistici ai sensi dell'art. 134 del D.lgs. 42/2004, e successive modifiche

Aree art. 136, ex L.1497

Aree art. 142, comma c

PTCP - Aree di Pertinenza

SIR-SIC - Siti d'importanza regionale e comunitaria

PIANO STRUTTURALE

Sistemi di paesaggio - Titolo V

5. Torre e castello e la strada di Monte Sante Marie

U.T.O.E. - Titolo VIII

N.1 Asciano

Funzione agricola

Prevalente funzione agricola

Dati generali

Tipologia edilizia

casa colonica

Descrizione estesa

N. dei piani

2

Elementi costruttivi

Coperture

a padiglione

Manto di copertura

coppi e coppi vecchi

Volumi oltre gronda

camino tradizionale

Tipologia della gronda

in cotto

Tipologia delle murature

pietrame con commenti in calce

Elementi architettonici

Elementi decorativi

aperture ad arco

cornici alle finestre o alle aperture

Tipologia degli infissi

tradizionali

Infissi

in legno

Stato di conservazione

Presenza di superfetazioni

Problemi statici

Stato conservazione:

- generale

buono

- delle pertinenze

mediamente conservato

- delle strutture

buono

- dei materiali

buono



Data rilievo: 10-gen-07 Aggiornamento scheda: Ottobre 2019

Il Piano

Estratto del Catasto Leopoldino



Estratto del Catasto di Impianto



Estratto della Carta Tecnica Regionale



Informazioni relative al contesto

Giacitura del terreno	fondovalle
Visibilità nel contesto	poco visibile
Area di pertinenza	molto articolato
Strada di accesso	sterrata
Sistemazioni esterne	piazzale sterrato
Alberi e arbusti	gruppo di alberi

Catasto

Foglio di mappa	119
Particella	198
Subalterno	

Catasto Leopoldino

Sezione	-
Foglio	-



L'edificio



Beni culturali ed edifici notificati ai sensi dell'art. 10 del D.lgs. 42/2004 e successive modifiche

Numero di archivio

Denominazione

Strada o via

Località

N. del Decreto Legge

Beni paesaggistici ai sensi dell'art. 134 del D.lgs. 42/2004, e successive modifiche

Aree art. 136, ex L.1497

Aree art. 142, comma c

PTCP - Aree di Pertinenza

SIR-SIC - Siti d'importanza regionale e comunitaria

PIANO STRUTTURALE

Sistemi di paesaggio - Titolo V

U.T.O.E. - Titolo VIII

Funzione agricola

6. I versanti calanchivi di Monteoliveto, Chiusure e l'alveo dell'Ombrone

N.1 Asciano

Esclusiva funzione agricola

Dati generali

Tipologia edilizia

residenza

Descrizione estesa

N. dei piani

2

Elementi costruttivi

Coperture

a capanna

Manto di copertura

marsigliesi

Volumi oltre gronda

camino moderno

Tipologia della gronda

liscia orizzontale

Tipologia delle murature

pietrame con commenti in calcei

Elementi architettonici

balconi non tradizionali

Elementi decorativi

Tipologia degli infissi

tradizionali

Infissi

in legno

Stato di conservazione

Presenza di superfetazioni

Problemi statici

Stato conservazione:

- generale

buono

- delle pertinenze

mediamente conservato

- delle strutture

buono

- dei materiali

buono



Data rilievo: 10-gen-07 Aggiornamento scheda: Ottobre 2019

Il Piano

Estratto del Catasto Leopoldino



Estratto del Catasto di Impianto



Estratto della Carta Tecnica Regionale



Informazioni relative al contesto

Giacitura del terreno	fondovalle
Visibilità nel contesto	poco visibile
Area di pertinenza	molto articolato
Strada di accesso	sterrata
Sistemazioni esterne	piazzale sterrato
Alberi e arbusti	gruppo di alberi

Catasto

Foglio di mappa	119
Particella	198
Subalterno	

Catasto Leopoldino

Sezione	-
Foglio	-



L'edificio



Beni culturali ed edifici notificati ai sensi dell'art. 10 del D.lgs. 42/2004 e successive modifiche

Numero di archivio

Denominazione

Strada o via

Località

N. del Decreto Legge

Beni paesaggistici ai sensi dell'art. 134 del D.lgs. 42/2004, e successive modifiche

Aree art. 136, ex L.1497

Aree art. 142, comma c

PTCP - Aree di Pertinenza

SIR-SIC - Siti d'importanza regionale e comunitaria

PIANO STRUTTURALE

Sistemi di paesaggio - Titolo V

U.T.O.E. - Titolo VIII

Funzione agricola

6. I versanti calanchivi di Monteoliveto, Chiusure e l'alveo dell'Ombrone

N.1 Asciano

Esclusiva funzione agricola

Dati generali

Tipologia edilizia	annesso agricolo
Descrizione estesa	
N. dei piani	1

Elementi costruttivi

Coperture	a capanna
Manto di copertura	marsigliesi
Volumi oltre gronda	
Tipologia della gronda	liscia orizzontale
Tipologia delle murature	intonaci
Elementi architettonici	
Elementi decorativi	
Tipologia degli infissi	tradizionali
Infissi	in alluminio

Stato di conservazione

Presenza di superfetazioni	
Problemi statici	
Stato conservazione:	
- generale	scadente
- delle pertinenze	scadente
- delle strutture	scadente
- dei materiali	scadente



Data rilievo: 10-gen-07 Aggiornamento scheda: Ottobre 2019

Il Piano

Estratto del Catasto Leopoldino



Estratto del Catasto di Impianto



Estratto della Carta Tecnica Regionale



Informazioni relative al contesto

Giacitura del terreno	fondovalle
Visibilità nel contesto	poco visibile
Area di pertinenza	molto articolato
Strada di accesso	sterrata
Sistemazioni esterne	piazzale sterrato
Alberi e arbusti	gruppo di alberi

Catasto

Foglio di mappa	119
Particella	78
Subalterno	

Catasto Leopoldino

Sezione	-
Foglio	-



L'edificio



Beni culturali ed edifici notificati ai sensi dell'art. 10 del D.lgs. 42/2004 e successive modifiche

Numero di archivio

Denominazione

Strada o via

Località

N. del Decreto Legge

Beni paesaggistici ai sensi dell'art. 134 del D.lgs. 42/2004, e successive modifiche

Aree art. 136, ex L.1497

Aree art. 142, comma c

PTCP - Aree di Pertinenza

SIR-SIC - Siti d'importanza regionale e comunitaria

PIANO STRUTTURALE

Sistemi di paesaggio - Titolo V

5. Torre e castello e la strada di Monte Sante Marie

U.T.O.E. - Titolo VIII

N.1 Asciano

Funzione agricola

Prevalente funzione agricola

Dati generali

Tipologia edilizia

annesso agricolo

Descrizione estesa

N. dei piani

1

Elementi costruttivi

Coperture

a capanna

Manto di copertura

marsigliesi

Volumi oltre gronda

Tipologia della gronda

liscia orizzontale

Tipologia delle murature

blocchi di cemento faccia a vista

intonaci

Elementi architettonici

Elementi decorativi

Tipologia degli infissi

tradizionali

Infissi

in ferro

Stato di conservazione

Presenza di superfetazioni

Problemi statici

Stato conservazione:

- generale

scadente

- delle pertinenze

scadente

- delle strutture

scadente

- dei materiali

scadente



Data rilievo: 10-gen-07 Aggiornamento scheda: Ottobre 2019

Il Piano

Estratto del Catasto Leopoldino



Estratto del Catasto di Impianto



Estratto della Carta Tecnica Regionale



Informazioni relative al contesto

Giacitura del terreno	fondovalle
Visibilità nel contesto	poco visibile
Area di pertinenza	molto articolato
Strada di accesso	sterrata
Sistemazioni esterne	piazzale sterrato
Alberi e arbusti	gruppo di alberi

Catasto

Foglio di mappa	119
Particella	198
Subalterno	

Catasto Leopoldino

Sezione	-
Foglio	-



L'edificio



Beni culturali ed edifici notificati ai sensi dell'art. 10 del D.lgs. 42/2004 e successive modifiche

Numero di archivio

Denominazione

Strada o via

Località

N. del Decreto Legge

Beni paesaggistici ai sensi dell'art. 134 del D.lgs. 42/2004, e successive modifiche

Aree art. 136, ex L.1497

Aree art. 142, comma c

PTCP - Aree di Pertinenza

SIR-SIC - Siti d'importanza regionale e comunitaria

PIANO STRUTTURALE

Sistemi di paesaggio - Titolo V

U.T.O.E. - Titolo VIII

Funzione agricola

6. I versanti calanchivi di Monteoliveto, Chiusure e l'alveo dell'Ombrone

N.1 Asciano

Esclusiva funzione agricola

Dati generali

Tipologia edilizia

annesso agricolo

Descrizione estesa

allevamento

N. dei piani

1

Elementi costruttivi

Coperture

a capanna

Manto di copertura

marsigliesi

Volumi oltre gronda

Tipologia della gronda

liscia orizzontale

Tipologia delle murature

mattoni vecchi con commenti in calce

intonaci

Elementi architettonici

Elementi decorativi

Tipologia degli infissi

non tradizionali

Infissi

in ferro

Stato di conservazione

Presenza di superfetazioni

Problemi statici

Stato conservazione:

- generale

scadente

- delle pertinenze

scadente

- delle strutture

scadente

- dei materiali

scadente



Data rilievo: 10-gen-07 Aggiornamento scheda: Ottobre 2019

Il Piano

Estratto del Catasto Leopoldino



Estratto del Catasto di Impianto



Estratto della Carta Tecnica Regionale



Informazioni relative al contesto

Giacitura del terreno	fondovalle
Visibilità nel contesto	poco visibile
Area di pertinenza	molto articolato
Strada di accesso	sterrata
Sistemazioni esterne	piazzale sterrato
Alberi e arbusti	gruppo di alberi

Catasto

Foglio di mappa	119
Particella	76
Subalterno	

Catasto Leopoldino

Sezione	-
Foglio	-



L'edificio



Beni culturali ed edifici notificati ai sensi dell'art. 10 del D.lgs. 42/2004 e successive modifiche

Numero di archivio

Denominazione

Strada o via

Località

N. del Decreto Legge

Beni paesaggistici ai sensi dell'art. 134 del D.lgs. 42/2004, e successive modifiche

Aree art. 136, ex L.1497

Aree art. 142, comma c

PTCP - Aree di Pertinenza

SIR-SIC - Siti d'importanza regionale e comunitaria

PIANO STRUTTURALE

Sistemi di paesaggio - Titolo V

U.T.O.E. - Titolo VIII

Funzione agricola

6. I versanti calanchivi di Monteoliveto, Chiusure e l'alveo dell'Ombrone

N.1 Asciano

Prevalente funzione agricola

Dati generali

Tipologia edilizia

residenza

Descrizione estesa

allevamento

N. dei piani

2

Elementi costruttivi

Coperture

a padiglione

Manto di copertura

marsigliesi

Volumi oltre gronda

Tipologia della gronda

correnti in legno con tavelle

Tipologia delle murature

intonaci

Elementi architettonici

balconi non tradizionali

Elementi decorativi

Tipologia degli infissi

tradizionali

Infissi

in legno

persiane

Stato di conservazione

Presenza di superfetazioni

Problemi statici

Stato conservazione:

- generale

mediamente conservato

- delle pertinenze

mediamente conservato

- delle strutture

mediamente conservato

- dei materiali

mediamente conservato



Data rilievo: 10-gen-07 Aggiornamento scheda: Ottobre 2019

Il Piano

Estratto del Catasto Leopoldino



Estratto del Catasto di Impianto



Estratto della Carta Tecnica Regionale



Informazioni relative al contesto

Giacitura del terreno	fondovalle
Visibilità nel contesto	poco visibile
Area di pertinenza	molto articolato
Strada di accesso	sterrata
Sistemazioni esterne	piazzale sterrato
Alberi e arbusti	gruppo di alberi

Catasto

Foglio di mappa	119
Particella	190
Subalterno	

Catasto Leopoldino

Sezione	-
Foglio	-



L'edificio



Beni culturali ed edifici notificati ai sensi dell'art. 10 del D.lgs. 42/2004 e successive modifiche

Beni paesaggistici ai sensi dell'art. 134 del D.lgs. 42/2004, e successive modifiche

PTCP - Aree di Pertinenza

SIR-SIC - Siti d'importanza regionale e comunitaria

PIANO STRUTTURALE

Numero di archivio

Denominazione

Strada o via

Località

N. del Decreto Legge

Aree art. 136, ex L.1497

Aree art. 142, comma c

Sistemi di paesaggio - Titolo V

U.T.O.E. - Titolo VIII

Funzione agricola

	6. I versanti calanchivi di Monteoliveto, Chiusure e l'alveo dell'Ombrone
	N.1 Asciano
	Esclusiva funzione agricola

Dati generali

Tipologia edilizia

residenza

Descrizione estesa

allevamento

N. dei piani

2

Elementi costruttivi

Coperture

a padiglione

Manto di copertura

coppi ed embrici nuovi

Volumi oltre gronda

Tipologia della gronda

correnti in legno con tavelle

Tipologia delle murature

pietrame con commenti in cemento

mattoni nuovi

Elementi architettonici

loggiate

Elementi decorativi

Tipologia degli infissi

tradizionali

Infissi

in legno

persiane

Stato di conservazione

Presenza di superfetazioni

Problemi statici

Stato conservazione:

- generale

buono

- delle pertinenze

mediamente conservato

- delle strutture

buono

- dei materiali

buono



Data rilievo: 10-gen-07 Aggiornamento scheda: Ottobre 2019

Il Piano

Estratto del Catasto Leopoldino



Estratto del Catasto di Impianto



Estratto della Carta Tecnica Regionale



Informazioni relative al contesto

Giacitura del terreno	fondovalle
Visibilità nel contesto	poco visibile
Area di pertinenza	molto articolato
Strada di accesso	sterrata
Sistemazioni esterne	piazzale sterrato
Alberi e arbusti	gruppo di alberi

Catasto

Foglio di mappa	119
Particella	190
Subalterno	

Catasto Leopoldino

Sezione	-
Foglio	-



L'edificio



Beni culturali ed edifici notificati ai sensi dell'art. 10 del D.lgs. 42/2004 e successive modifiche

Numero di archivio

Denominazione

Strada o via

Località

N. del Decreto Legge

Beni paesaggistici ai sensi dell'art. 134 del D.lgs. 42/2004, e successive modifiche

Aree art. 136, ex L.1497

Aree art. 142, comma c

PTCP - Aree di Pertinenza

SIR-SIC - Siti d'importanza regionale e comunitaria

PIANO STRUTTURALE

Sistemi di paesaggio - Titolo V

6. I versanti calanchivi di Monteoliveto, Chiusure e l'alveo dell'Ombro

U.T.O.E. - Titolo VIII

N.1 Asciano

Funzione agricola

Esclusiva funzione agricola

Dati generali

Tipologia edilizia

annesso agricolo

Descrizione estesa

allevamento

N. dei piani

1

Elementi costruttivi

Coperture

a capanna

Manto di copertura

marsigliesi

Volumi oltre gronda

Tipologia della gronda

liscia orizzontale

Tipologia delle murature

blocchi di cemento faccia a vista

Elementi architettonici

Elementi decorativi

Tipologia degli infissi

non tradizionali

Infissi

in ferro

Stato di conservazione

Presenza di superfetazioni

Problemi statici

Stato conservazione:

- generale

scadente

- delle pertinenze

scadente

- delle strutture

scadente

- dei materiali

scadente



Data rilievo: 10-gen-07 Aggiornamento scheda: Ottobre 2019

Il Piano

Estratto del Catasto Leopoldino



Estratto del Catasto di Impianto



Estratto della Carta Tecnica Regionale



Informazioni relative al contesto

Giacitura del terreno	fondovalle
Visibilità nel contesto	poco visibile
Area di pertinenza	molto articolato
Strada di accesso	sterrata
Sistemazioni esterne	piazzale sterrato
Alberi e arbusti	gruppo di alberi

Catasto

Foglio di mappa	119
Particella	202
Subalterno	

Catasto Leopoldino

Sezione	-
Foglio	-



L'edificio



Beni culturali ed edifici notificati ai sensi dell'art. 10 del D.lgs. 42/2004 e successive modifiche

Numero di archivio

Denominazione

Strada o via

Località

N. del Decreto Legge

Beni paesaggistici ai sensi dell'art. 134 del D.lgs. 42/2004, e successive modifiche

Aree art. 136, ex L.1497

Aree art. 142, comma c

PTCP - Aree di Pertinenza

SIR-SIC - Siti d'importanza regionale e comunitaria

PIANO STRUTTURALE

Sistemi di paesaggio - Titolo V

U.T.O.E. - Titolo VIII

Funzione agricola

6. I versanti calanchivi di Monteoliveto, Chiusure e l'alveo dell'Ombrone

N.1 Asciano

Esclusiva funzione agricola

Dati generali

Tipologia edilizia

annesso agricolo

Descrizione estesa

allevamento

N. dei piani

1

Elementi costruttivi

Coperture

a capanna

Manto di copertura

coppi ed embrici nuovi

Volumi oltre gronda

Tipologia della gronda

Tipologia delle murature

mattoni nuovi

Elementi architettonici

Elementi decorativi

Tipologia degli infissi

Infissi

non tradizionali

in ferro

Stato di conservazione

Presenza di superfetazioni

Problemi statici

Stato conservazione:

- generale

scadente

- delle pertinenze

scadente

- delle strutture

scadente

- dei materiali

scadente



Data rilievo: 10-gen-07 Aggiornamento scheda: Ottobre 2019

Il Piano

Estratto del Catasto Leopoldino



Estratto del Catasto di Impianto



Estratto della Carta Tecnica Regionale



Informazioni relative al contesto

Giacitura del terreno	fondovalle
Visibilità nel contesto	poco visibile
Area di pertinenza	molto articolato
Strada di accesso	sterrata
Sistemazioni esterne	piazzale sterrato
Alberi e arbusti	gruppo di alberi

Catasto

Foglio di mappa	119
Particella	190
Subalterno	

Catasto Leopoldino

Sezione	-
Foglio	-



L'edificio



Beni culturali ed edifici notificati ai sensi dell'art. 10 del D.lgs. 42/2004 e successive modifiche

Numero di archivio

Denominazione

Strada o via

Località

N. del Decreto Legge

Beni paesaggistici ai sensi dell'art. 134 del D.lgs. 42/2004, e successive modifiche

Aree art. 136, ex L.1497

Aree art. 142, comma c

PTCP - Aree di Pertinenza

SIR-SIC - Siti d'importanza regionale e comunitaria

PIANO STRUTTURALE

Sistemi di paesaggio - Titolo V

6. I versanti calanchivi di Monteoliveto, Chiusure e l'alveo dell'Ombrone

U.T.O.E. - Titolo VIII

N.1 Asciano

Funzione agricola

Esclusiva funzione agricola

Dati generali

Tipologia edilizia

annesso agricolo

Descrizione estesa

allevamento

N. dei piani

1

Elementi costruttivi

Coperture

a capanna

Manto di copertura

coppi ed embrici vecchi

Volumi oltre gronda

camino tradizionale

Tipologia della gronda

Tipologia delle murature

mattoni nuovi

pietrame con commenti in cemento

Elementi architettonici

Elementi decorativi

Tipologia degli infissi

Infissi

non tradizionali

in ferro

Stato di conservazione

Presenza di superfetazioni

Problemi statici

Stato conservazione:

- generale

buono

- delle pertinenze

buono

- delle strutture

buono

- dei materiali

buono



Data rilievo: 10-gen-07 Aggiornamento scheda: Ottobre 2019

Il Piano

Estratto del Catasto Leopoldino



Estratto del Catasto di Impianto



Estratto della Carta Tecnica Regionale



Informazioni relative al contesto

Giacitura del terreno	fondovalle
Visibilità nel contesto	poco visibile
Area di pertinenza	molto articolato
Strada di accesso	sterrata
Sistemazioni esterne	piazzale sterrato
Alberi e arbusti	gruppo di alberi

Catasto

Foglio di mappa	119
Particella	190
Subalterno	

Catasto Leopoldino

Sezione	-
Foglio	-



L'edificio



Beni culturali ed edifici notificati ai sensi dell'art. 10 del D.lgs. 42/2004 e successive modifiche

Numero di archivio

Denominazione

Strada o via

Località

N. del Decreto Legge

Beni paesaggistici ai sensi dell'art. 134 del D.lgs. 42/2004, e successive modifiche

Aree art. 136, ex L.1497

Aree art. 142, comma c

PTCP - Aree di Pertinenza

SIR-SIC - Siti d'importanza regionale e comunitaria

PIANO STRUTTURALE

Sistemi di paesaggio - Titolo V

U.T.O.E. - Titolo VIII

Funzione agricola

6. I versanti calanchivi di Monteoliveto, Chiusure e l'alveo dell'Ombrone

N.1 Asciano

Esclusiva funzione agricola

Dati generali

Tipologia edilizia

annesso agricolo

Descrizione estesa

allevamento

N. dei piani

1

Elementi costruttivi

Coperture

a capanna

Manto di copertura

lamiera

Volumi oltre gronda

Tipologia della gronda

Tipologia delle murature

blocchi di cemento faccia a vista

Elementi architettonici

Elementi decorativi

Tipologia degli infissi

Infissi

in ferro

Stato di conservazione

Presenza di superfetazioni

corpi chiusi in aggetto

Problemi statici

Stato conservazione:

- generale

scadente

- delle pertinenze

scadente

- delle strutture

scadente

- dei materiali

scadente



Data rilievo: 10-gen-07 Aggiornamento scheda: Ottobre 2019

Il Piano

Estratto del Catasto Leopoldino



Estratto del Catasto di Impianto



Estratto della Carta Tecnica Regionale



Informazioni relative al contesto

Giacitura del terreno	fondovalle
Visibilità nel contesto	poco visibile
Area di pertinenza	molto articolato
Strada di accesso	sterrata
Sistemazioni esterne	piazzale sterrato
Alberi e arbusti	gruppo di alberi

Catasto

Foglio di mappa	119
Particella	190
Subalterno	

Catasto Leopoldino

Sezione	-
Foglio	-



L'edificio



Beni culturali ed edifici notificati
ai sensi dell'art. 10 del D.lgs.
42/2004 e successive modifiche

Numero di archivio

Denominazione

Strada o via

Località

N. del Decreto Legge

Beni paesaggistici ai sensi dell'art.
134 del D.lgs. 42/2004, e
successive modifiche

Aree art. 136, ex L.1497

Aree art. 142, comma c

PTCP - Aree di Pertinenza

SIR-SIC - Siti d'importanza regionale e comunitaria

PIANO STRUTTURALE

Sistemi di paesaggio - Titolo V

U.T.O.E. - Titolo VIII

Funzione agricola

6. I versanti calanchivi di Monteoliveto, Chiusure e l'alveo dell'Ombrone

N.1 Asciano

Esclusiva funzione agricola

Dati generali

Tipologia edilizia

annesso agricolo

Descrizione estesa

allevamento

N. dei piani

1

Elementi costruttivi

Coperture

a capanna

Manto di copertura

coppi ed embrici vecchi

Volumi oltre gronda

Tipologia della gronda

Tipologia delle murature

blocchi di cemento faccia a vista

pietrame con commenti in cemento

Elementi architettonici

Elementi decorativi

Tipologia degli infissi

Infissi

in ferro

Stato di conservazione

Presenza di superfetazioni

Problemi statici

Stato conservazione:

- generale

mediamente conservato

- delle pertinenze

mediamente conservato

- delle strutture

mediamente conservato

- dei materiali

mediamente conservato



Il Piano

Data rilievo: **10-gen-07** Aggiornamento scheda: **Ottobre 2019**

Estratto del Catasto Leopoldino



Estratto del Catasto di Impianto



Estratto della Carta Tecnica Regionale



Informazioni relative al contesto

Giacitura del terreno	fondovalle
Visibilità nel contesto	poco visibile
Area di pertinenza	molto articolato
Strada di accesso	sterrata
Sistemazioni esterne	piazzale sterrato
Alberi e arbusti	gruppo di alberi

Catasto

Foglio di mappa	119
Particella	202
Subalterno	

Catasto Leopoldino

Sezione	-
Foglio	-



L'edificio

Beni culturali ed edifici notificati ai sensi dell'art. 10 del D.lgs. 42/2004 e successive modifiche

Numero di archivio

Denominazione

Strada o via

Località

N. del Decreto Legge

Beni paesaggistici ai sensi dell'art. 134 del D.lgs. 42/2004, e successive modifiche

Aree art. 136, ex L.1497

Aree art. 142, comma c

PTCP - Aree di Pertinenza

SIR-SIC - Siti d'importanza regionale e comunitaria

PIANO STRUTTURALE

Sistemi di paesaggio - Titolo V

U.T.O.E. - Titolo VIII

Funzione agricola

6. I versanti calanchivi di Monteoliveto, Chiusure e l'alveo dell'Ombrone

N.1 Asciano

Esclusiva funzione agricola

Dati generali

Tipologia edilizia

annesso agricolo

Descrizione estesa

allevamento

N. dei piani

1

Elementi costruttivi

Coperture

a capanna

Manto di copertura

lamiera

Volumi oltre gronda

Tipologia della gronda

Tipologia delle murature

blocchi di cemento faccia a vista

Elementi architettonici

Elementi decorativi

Tipologia degli infissi

Infissi

in ferro

Stato di conservazione

Presenza di superfetazioni

Problemi statici

Stato conservazione:

- generale

scadente

- delle pertinenze

scadente

- delle strutture

scadente

- dei materiali

scadente



Data rilievo: 10-gen-07 Aggiornamento scheda: Ottobre 2019

Il Piano

Estratto del Catasto Leopoldino



Estratto del Catasto di Impianto



Estratto della Carta Tecnica Regionale



Informazioni relative al contesto

Giacitura del terreno	fondovalle
Visibilità nel contesto	poco visibile
Area di pertinenza	molto articolato
Strada di accesso	sterrata
Sistemazioni esterne	piazzale sterrato
Alberi e arbusti	gruppo di alberi

Catasto

Foglio di mappa	119
Particella	198
Subalterno	

Catasto Leopoldino

Sezione	-
Foglio	-



L'edificio

Beni culturali ed edifici notificati ai sensi dell'art. 10 del D.lgs. 42/2004 e successive modifiche

Numero di archivio

Denominazione

Strada o via

Località

N. del Decreto Legge

Beni paesaggistici ai sensi dell'art. 134 del D.lgs. 42/2004, e successive modifiche

Aree art. 136, ex L.1497

Aree art. 142, comma c

PTCP - Aree di Pertinenza

SIR-SIC - Siti d'importanza regionale e comunitaria

PIANO STRUTTURALE

Sistemi di paesaggio - Titolo V

U.T.O.E. - Titolo VIII

Funzione agricola

6. I versanti calanchivi di Monteoliveto, Chiusure e l'alveo dell'Ombrone

N.1 Asciano

Esclusiva funzione agricola

Dati generali

Tipologia edilizia

annesso agricolo

Descrizione estesa

allevamento

N. dei piani

1

Elementi costruttivi

Coperture

a capanna

Manto di copertura

lamiera

Volumi oltre gronda

Tipologia della gronda

Tipologia delle murature

blocchi di cemento faccia a vista

Elementi architettonici

Elementi decorativi

Tipologia degli infissi

Infissi

in ferro

Stato di conservazione

Presenza di superfetazioni

Problemi statici

Stato conservazione:

- generale

scadente

- delle pertinenze

scadente

- delle strutture

scadente

- dei materiali

scadente



Data rilievo: 10-gen-07 Aggiornamento scheda: Ottobre 2019

Scacciacuculi

Estratto del Catasto Leopoldino



Estratto del Catasto di Impianto



Estratto della Carta Tecnica Regionale



Informazioni relative al contesto

Giacitura del terreno	crinale
Visibilità nel contesto	molto visibile
Area di pertinenza	poco articolato
Strada di accesso	sterrata
Sistemazioni esterne	prato
Alberi e arbusti	

Catasto

Foglio di mappa	136
Particella	92
Subalterno	

Catasto Leopoldino

Sezione	P
Foglio	9



L'edificio



Beni culturali ed edifici notificati ai sensi dell'art. 10 del D.lgs. 42/2004 e successive modifiche

Numero di archivio

Denominazione

Podere Scacciacuculi

Strada o via

Località

N. del Decreto Legge

Beni paesaggistici ai sensi dell'art. 134 del D.lgs. 42/2004, e successive modifiche

Aree art. 136, ex L.1497

Aree art. 142, comma c

PTCP - Aree di Pertinenza

SIR-SIC - Siti d'importanza regionale e comunitaria

PIANO STRUTTURALE

Sistemi di paesaggio - Titolo V

5. Torre e castello e la strada di Monte Sante Marie

U.T.O.E. - Titolo VIII

N.1 Asciano

Funzione agricola

Prevalente funzione agricola

Dati generali

Tipologia edilizia

casa colonica

Descrizione estesa

N. dei piani

2

Elementi costruttivi

Coperture

a capanna

Manto di copertura

coppi ed embrici vecchi

Volumi oltre gronda

Tipologia della gronda

Tipologia delle murature

pietrame con commenti in calce

Elementi architettonici

loggiati originali

Elementi decorativi

aperture ad arco

Tipologia degli infissi

tradizionali

Infissi

Stato di conservazione

Presenza di superfetazioni

Problemi statici

crolli di parti strutturali murarie

murature lesionate

Stato conservazione:

- generale

scadente

- delle pertinenze

scadente

- delle strutture

scadente

- dei materiali

scadente



Data rilievo: 10-gen-07 Aggiornamento scheda: Ottobre 2019

Scacciacuculi

Estratto del Catasto Leopoldino



Estratto del Catasto di Impianto



Estratto della Carta Tecnica Regionale



Informazioni relative al contesto

Giacitura del terreno	crinale
Visibilità nel contesto	molto visibile
Area di pertinenza	poco articolato
Strada di accesso	sterrata
Sistemazioni esterne	prato
Alberi e arbusti	

Catasto

Foglio di mappa	136
Particella	92
Subalterno	

Catasto Leopoldino

Sezione	P
Foglio	9



L'edificio



Beni culturali ed edifici notificati ai sensi dell'art. 10 del D.lgs. 42/2004 e successive modifiche

Numero di archivio

Denominazione

Strada o via

Località

N. del Decreto Legge

Beni paesaggistici ai sensi dell'art. 134 del D.lgs. 42/2004, e successive modifiche

Aree art. 136, ex L.1497

Aree art. 142, comma c

PTCP - Aree di Pertinenza

SIR-SIC - Siti d'importanza regionale e comunitaria

PIANO STRUTTURALE

Sistemi di paesaggio - Titolo V

U.T.O.E. - Titolo VIII

Funzione agricola

Podere Scacciacuculi
5. Torre e castello e la strada di Monte Sante Marie
N.1 Asciano
Prevalente funzione agricola

Dati generali

Tipologia edilizia

annesso agricolo

Descrizione estesa

[Redacted]

N. dei piani

1

Elementi costruttivi

Coperture

a capanna

Manto di copertura

coppi e coppi vecchi

Volumi oltre gronda

Tipologia della gronda

Tipologia delle murature

pietrame con commenti in calce

Elementi architettonici

Elementi decorativi

Tipologia degli infissi

Infissi

Stato di conservazione

Presenza di superfetazioni

Problemi statici

Stato conservazione:

- generale

- delle pertinenze

- delle strutture

- dei materiali

[Redacted]
[Redacted]
crolli di parti strutturali murarie
crolli della copertura
peissimo
peissimo
peissimo
peissimo



Data rilievo: 10-dic-11 Aggiornamento scheda: Ottobre 2019

Molinello

Estratto del Catasto Leopoldino



Estratto del Catasto di Impianto



Estratto della Carta Tecnica Regionale



Informazioni relative al contesto

Giacitura del terreno	fondovalle
Visibilità nel contesto	discretamente visibile
Area di pertinenza	poco articolato
Strada di accesso	sterrata
Sistemazioni esterne	giardino
	orto
Alberi e arbusti	gruppo di alberi

Catasto

Foglio di mappa	138
Particella	552
Subalterno	

Catasto Leopoldino

Sezione	Q
Foglio	9



L'edificio



Beni culturali ed edifici notificati ai sensi dell'art. 10 del D.lgs. 42/2004 e successive modifiche

Numero di archivio

Denominazione

Strada o via

Località

N. del Decreto Legge

Beni paesaggistici ai sensi dell'art. 134 del D.lgs. 42/2004, e successive modifiche

Aree art. 136, ex L.1497

Aree art. 142, comma c

PTCP - Aree di Pertinenza

SIR-SIC - Siti d'importanza regionale e comunitaria

PIANO STRUTTURALE

Sistemi di paesaggio - Titolo V

U.T.O.E. - Titolo VIII

Funzione agricola

Podere Molinello

1. Asciano e il fronte termale del travertino

N.1 Asciano

Prevalente funzione agricola

Dati generali

Tipologia edilizia

mulino

casa colonica

Descrizione estesa

N. dei piani

2

Elementi costruttivi

Coperture

a padiglione

Manto di copertura

coppi e coppi vecchi

Volumi oltre gronda

camino tradizionale

Tipologia della gronda

in cotto

Tipologia delle murature

pietrame con commenti in calce

Elementi architettonici

loggiate originali

Elementi decorativi

Tipologia degli infissi

tradizionali

Infissi

in legno

Stato di conservazione

Presenza di superfetazioni

Problemi statici

Stato conservazione:

- generale

mediamente conservato

- delle pertinenze

buono

- delle strutture

mediamente conservato

- dei materiali

mediamente conservato



Data rilievo: 10-dic-11 Aggiornamento scheda: Ottobre 2019

Molinello

Estratto del Catasto Leopoldino



Estratto del Catasto di Impianto



Estratto della Carta Tecnica Regionale



Informazioni relative al contesto

Giacitura del terreno	fondovalle
Visibilità nel contesto	discretamente visibile
Area di pertinenza	poco articolato
Strada di accesso	sterrata
Sistemazioni esterne	giardino
	orto
Alberi e arbusti	gruppo di alberi

Catasto

Foglio di mappa	138
Particella	552
Subalterno	

Catasto Leopoldino

Sezione	-
Foglio	-



L'edificio



Beni culturali ed edifici notificati ai sensi dell'art. 10 del D.lgs. 42/2004 e successive modifiche

Numero di archivio

Denominazione

Podere Molinello

Strada o via

Località

N. del Decreto Legge

Beni paesaggistici ai sensi dell'art. 134 del D.lgs. 42/2004, e successive modifiche

Aree art. 136, ex L.1497

Aree art. 142, comma c

PTCP - Aree di Pertinenza

SIR-SIC - Siti d'importanza regionale e comunitaria

PIANO STRUTTURALE

Sistemi di paesaggio - Titolo V

1. Asciano e il fronte termale del travertino

U.T.O.E. - Titolo VIII

N.1 Asciano

Funzione agricola

Prevalente funzione agricola

Dati generali

Tipologia edilizia

annesso agricolo ex

Descrizione estesa

N. dei piani

1

Elementi costruttivi

Coperture

a capanna

Manto di copertura

coppi e coppi vecchi

Volumi oltre gronda

Tipologia della gronda

liscia orizzontale

Tipologia delle murature

intonaci

Elementi architettonici

Elementi decorativi

Tipologia degli infissi

tradizionali

Infissi

in legno

Stato di conservazione

Presenza di superfetazioni

Problemi statici

Stato conservazione:

- generale

buono

- delle pertinenze

buono

- delle strutture

buono

- dei materiali

buono



Data rilievo: 10-dic-11 Aggiornamento scheda: Ottobre 2019

Molinello

Estratto del Catasto Leopoldino



Estratto del Catasto di Impianto



Estratto della Carta Tecnica Regionale



Informazioni relative al contesto

Giacitura del terreno	fondovalle
Visibilità nel contesto	discretamente visibile
Area di pertinenza	poco articolato
Strada di accesso	sterrata
Sistemazioni esterne	giardino
	orto
Alberi e arbusti	gruppo di alberi

Catasto

Foglio di mappa	139
Particella	174
Subalterno	

Catasto Leopoldino

Sezione	-
Foglio	-



L'edificio



Beni culturali ed edifici notificati ai sensi dell'art. 10 del D.lgs. 42/2004 e successive modifiche

Numero di archivio

Denominazione

Strada o via

Località

N. del Decreto Legge

Podere Molinello

Beni paesaggistici ai sensi dell'art. 134 del D.lgs. 42/2004, e successive modifiche

Aree art. 136, ex L.1497

Aree art. 142, comma c

PTCP - Aree di Pertinenza

SIR-SIC - Siti d'importanza regionale e comunitaria

PIANO STRUTTURALE

Sistemi di paesaggio - Titolo V

U.T.O.E. - Titolo VIII

Funzione agricola

1. Asciano e il fronte termale del travertino

N.1 Asciano

Prevalente funzione agricola

Dati generali

Tipologia edilizia

annesso agricolo

Descrizione estesa

N. dei piani

1

Elementi costruttivi

Coperture

a capanna

Manto di copertura

eternit

Volumi oltre gronda

Tipologia della gronda

Tipologia delle murature

blocchi di cemento faccia a vista

Elementi architettonici

Elementi decorativi

Tipologia degli infissi

Infissi

non tradizionali

in metallo

Stato di conservazione

Presenza di superfetazioni

Problemi statici

Stato conservazione:

- generale

- delle pertinenze

- delle strutture

- dei materiali

mediamente conservato

buono

mediamente conservato

mediamente conservato



Data rilievo: 10-dic-11 Aggiornamento scheda: Ottobre 2019

Molinello

Estratto del Catasto Leopoldino



Estratto del Catasto di Impianto



Estratto della Carta Tecnica Regionale



Informazioni relative al contesto

Giacitura del terreno	fondovalle
Visibilità nel contesto	discretamente visibile
Area di pertinenza	poco articolato
Strada di accesso	sterrata
Sistemazioni esterne	giardino
	orto
Alberi e arbusti	gruppo di alberi

Catasto

Foglio di mappa	138
Particella	552
Subalterno	

Catasto Leopoldino

Sezione	-
Foglio	-



L'edificio



Beni culturali ed edifici notificati ai sensi dell'art. 10 del D.lgs. 42/2004 e successive modifiche

Numero di archivio

Denominazione

Strada o via

Località

N. del Decreto Legge

Beni paesaggistici ai sensi dell'art. 134 del D.lgs. 42/2004, e successive modifiche

Aree art. 136, ex L.1497

Aree art. 142, comma c

PTCP - Aree di Pertinenza

SIR-SIC - Siti d'importanza regionale e comunitaria

PIANO STRUTTURALE

Sistemi di paesaggio - Titolo V

U.T.O.E. - Titolo VIII

Funzione agricola

Podere Molinello
1. Asciano e il fronte termale del travertino
N.1 Asciano
Prevalente funzione agricola

Dati generali

Tipologia edilizia

annesso agricolo

Descrizione estesa



N. dei piani

1

Elementi costruttivi

Coperture

a capanna

Manto di copertura

eternit

Volumi oltre gronda

Tipologia della gronda

Tipologia delle murature

blocchi di cemento faccia a vista

Elementi architettonici

Elementi decorativi

Tipologia degli infissi

Infissi

non tradizionali

in metallo

Stato di conservazione

Presenza di superfetazioni

Problemi statici

Stato conservazione:

- generale

- delle pertinenze

- delle strutture

- dei materiali

mediamente conservato

buono

mediamente conservato

mediamente conservato



Data rilievo: 10-dic-11 Aggiornamento scheda: Ottobre 2019

Molinello

Estratto del Catasto Leopoldino



Estratto del Catasto di Impianto



Estratto della Carta Tecnica Regionale



Informazioni relative al contesto

Giacitura del terreno	fondovalle
Visibilità nel contesto	discretamente visibile
Area di pertinenza	poco articolato
Strada di accesso	sterrata
Sistemazioni esterne	giardino
	orto
Alberi e arbusti	gruppo di alberi

Catasto

Foglio di mappa	138
Particella	552
Subalterno	

Catasto Leopoldino

Sezione	-
Foglio	-



L'edificio



Beni culturali ed edifici notificati ai sensi dell'art. 10 del D.lgs. 42/2004 e successive modifiche

Numero di archivio

Denominazione

Strada o via

Località

N. del Decreto Legge

Beni paesaggistici ai sensi dell'art. 134 del D.lgs. 42/2004, e successive modifiche

Aree art. 136, ex L.1497

Aree art. 142, comma c

PTCP - Aree di Pertinenza

SIR-SIC - Siti d'importanza regionale e comunitaria

PIANO STRUTTURALE

Sistemi di paesaggio - Titolo V

U.T.O.E. - Titolo VIII

Funzione agricola

Podere Molinello
1. Asciano e il fronte termale del travertino
N.1 Asciano
Prevalente funzione agricola

Dati generali

Tipologia edilizia	annesso agricolo
Descrizione estesa	
N. dei piani	1

Elementi costruttivi

Coperture	ad una falda
Manto di copertura	marsigliesi
Volumi oltre gronda	
Tipologia della gronda	
Tipologia delle murature	intonaci
Elementi architettonici	
Elementi decorativi	
Tipologia degli infissi	tradizionali
Infissi	in legno

Stato di conservazione

Presenza di superfetazioni	
Problemi statici	
Stato conservazione:	
- generale	mediamente conservato
- delle pertinenze	buono
- delle strutture	mediamente conservato
- dei materiali	mediamente conservato



Data rilievo: 10-dic-11 Aggiornamento scheda: Ottobre 2019

Sasseto

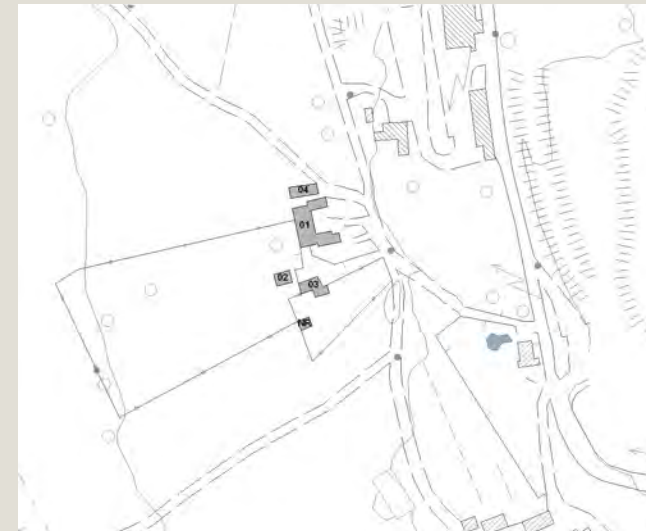
Estratto del Catasto Leopoldino



Estratto del Catasto di Impianto



Estratto della Carta Tecnica Regionale



Informazioni relative al contesto

Giacitura del terreno	fondovalle
Visibilità nel contesto	discretamente visibile
Area di pertinenza	poco articolato
Strada di accesso	asfalto
Sistemazioni esterne	erba giardino
Alberi e arbusti	gruppo di alberi

Catasto

Foglio di mappa	139
Particella	132
Subalterno	

Catasto Leopoldino

Sezione	-
Foglio	-



L'edificio



Beni culturali ed edifici notificati ai sensi dell'art. 10 del D.lgs. 42/2004 e successive modifiche

Numero di archivio

Denominazione

Strada o via

Località

N. del Decreto Legge

Beni paesaggistici ai sensi dell'art. 134 del D.lgs. 42/2004, e successive modifiche

Aree art. 136, ex L.1497

Aree art. 142, comma c

PTCP - Aree di Pertinenza

SIR-SIC - Siti d'importanza regionale e comunitaria

PIANO STRUTTURALE

Sistemi di paesaggio - Titolo V

1. Asciano e il fronte termale del travertino

U.T.O.E. - Titolo VIII

N.1 Asciano

Funzione agricola

Prevalente funzione agricola

Dati generali

Tipologia edilizia

casa colonica

Descrizione estesa

N. dei piani

1

Elementi costruttivi

Coperture

a capanna

Manto di copertura

marsigliesi

Volumi oltre gronda

camino tradizionale

Tipologia della gronda

Tipologia delle murature

intonaci

Elementi architettonici

Elementi decorativi

aperture ad arco

Tipologia degli infissi

tradizionali

Infissi

in legno

persiane

Stato di conservazione

Presenza di superfetazioni

corpi aperti in aggetto

Problemi statici

Stato conservazione:

- generale

mediamente conservato

- delle pertinenze

mediamente conservato

- delle strutture

mediamente conservato

- dei materiali

mediamente conservato



Data rilievo: 10-dic-11 Aggiornamento scheda: Ottobre 2019

Sasseto

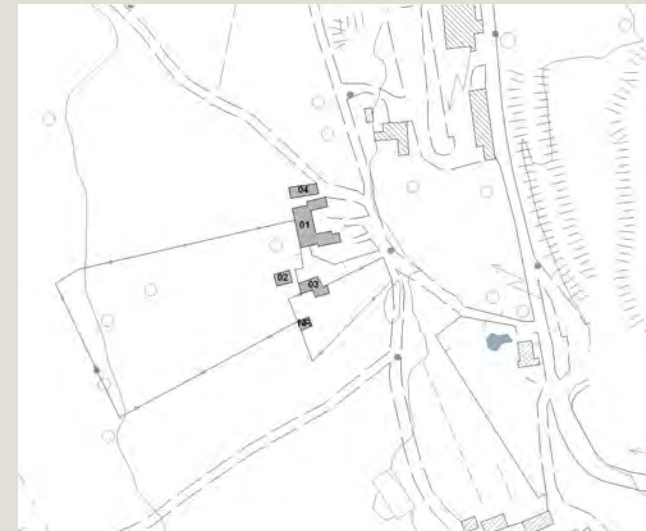
Estratto del Catasto Leopoldino



Estratto del Catasto di Impianto



Estratto della Carta Tecnica Regionale



Informazioni relative al contesto

Giacitura del terreno	fondovalle
Visibilità nel contesto	discretamente visibile
Area di pertinenza	poco articolato
Strada di accesso	asfalto
Sistemazioni esterne	erba giardino
Alberi e arbusti	gruppo di alberi

Catasto

Foglio di mappa	139
Particella	140
Subalterno	

Catasto Leopoldino

Sezione	-
Foglio	-



Data rilievo: 10-dic-11 Aggiornamento scheda: Ottobre 2019

Sasseto

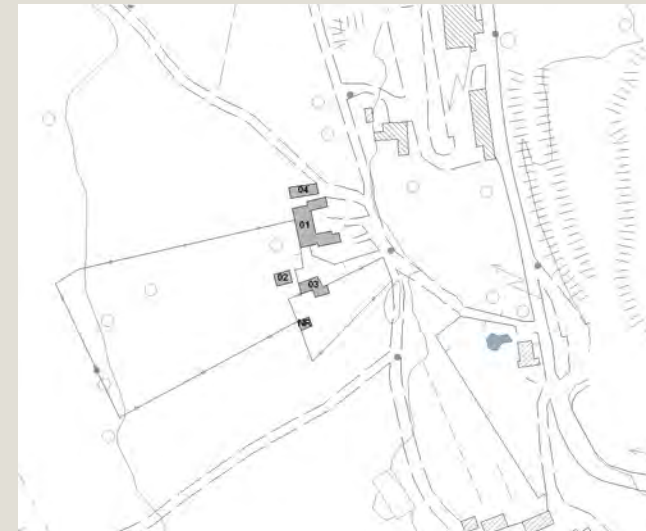
Estratto del Catasto Leopoldino



Estratto del Catasto di Impianto



Estratto della Carta Tecnica Regionale



Informazioni relative al contesto

Giacitura del terreno	fondovalle
Visibilità nel contesto	discretamente visibile
Area di pertinenza	poco articolato
Strada di accesso	asfalto
Sistemazioni esterne	erba giardino
Alberi e arbusti	gruppo di alberi

Catasto

Foglio di mappa	139
Particella	132
Subalterno	

Catasto Leopoldino

Sezione	-
Foglio	-



L'edificio



Beni culturali ed edifici notificati ai sensi dell'art. 10 del D.lgs. 42/2004 e successive modifiche

Numero di archivio

Denominazione

Strada o via

Località

N. del Decreto Legge

Beni paesaggistici ai sensi dell'art. 134 del D.lgs. 42/2004, e successive modifiche

Aree art. 136, ex L.1497

Aree art. 142, comma c

PTCP - Aree di Pertinenza

SIR-SIC - Siti d'importanza regionale e comunitaria

PIANO STRUTTURALE

Sistemi di paesaggio - Titolo V

1. Asciano e il fronte termale del travertino

U.T.O.E. - Titolo VIII

N.1 Asciano

Funzione agricola

Prevalente funzione agricola

Dati generali

Tipologia edilizia

casa colonica

annesso agricolo

Descrizione estesa

N. dei piani

2

Elementi costruttivi

Coperture

a capanna

Manto di copertura

coppi ed embrici vecchi

Volumi oltre gronda

camino tradizionale

Tipologia della gronda

Tipologia delle murature

pietrame con aggiunta di ricorsi in mattoni

Elementi architettonici

scale esterne tradizionali

Elementi decorativi

aperture ad arco

salto di gatto

Tipologia degli infissi

tradizionali

Infissi

in legno

scuri

Stato di conservazione

Presenza di superfetazioni

corpi aperti in aggetto

Problemi statici

Stato conservazione:

- generale

scadente

- delle pertinenze

mediamente conservato

- delle strutture

scadente

- dei materiali

scadente



Data rilievo: 10-dic-11 Aggiornamento scheda: Ottobre 2019

Sasseto

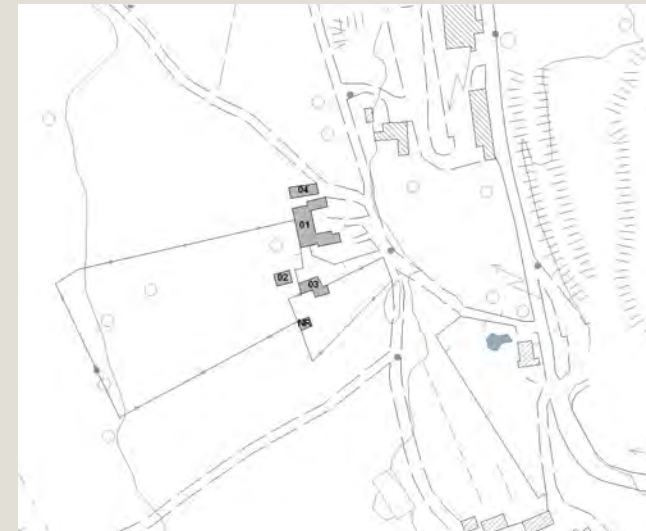
Estratto del Catasto Leopoldino



Estratto del Catasto di Impianto



Estratto della Carta Tecnica Regionale



Informazioni relative al contesto

Giacitura del terreno	fondovalle
Visibilità nel contesto	discretamente visibile
Area di pertinenza	poco articolato
Strada di accesso	asfalto
Sistemazioni esterne	erba giardino
Alberi e arbusti	gruppo di alberi

Catasto

Foglio di mappa	139
Particella	131
Subalterno	

Catasto Leopoldino

Sezione	-
Foglio	-



L'edificio



Beni culturali ed edifici notificati ai sensi dell'art. 10 del D.lgs. 42/2004 e successive modifiche

Numero di archivio

Denominazione

Strada o via

Località

N. del Decreto Legge

Beni paesaggistici ai sensi dell'art. 134 del D.lgs. 42/2004, e successive modifiche

Aree art. 136, ex L.1497

Aree art. 142, comma c

PTCP - Aree di Pertinenza

SIR-SIC - Siti d'importanza regionale e comunitaria

PIANO STRUTTURALE

Sistemi di paesaggio - Titolo V

U.T.O.E. - Titolo VIII

Funzione agricola

1. Asciano e il fronte termale del travertino

N.1 Asciano

Prevalente funzione agricola

Dati generali

Tipologia edilizia

annesso agricolo

Descrizione estesa

N. dei piani

1

Elementi costruttivi

Coperture

ad una falda

Manto di copertura

coppi ed embrici vecchi

Volumi oltre gronda

Tipologia della gronda

Tipologia delle murature

pietrame con aggiunta di ricorsi in mattoni

Elementi architettonici

Elementi decorativi

aperture ad arco

Tipologia degli infissi

tradizionali

Infissi

in legno

scuri

Stato di conservazione

Presenza di superfetazioni

Problemi statici

Stato conservazione:

- generale

scadente

- delle pertinenze

scadente

- delle strutture

scadente

- dei materiali

scadente



Data rilievo: 10-dic-11 Aggiornamento scheda: Ottobre 2019

Acquaviva

Estratto del Catasto Leopoldino



Estratto del Catasto di Impianto



Estratto della Carta Tecnica Regionale



Informazioni relative al contesto

Giacitura del terreno	fondovalle
Visibilità nel contesto	discretamente visibile
Area di pertinenza	molto articolato
Strada di accesso	asfalto
Sistemazioni esterne	giardino piazzale sterrato
Alberi e arbusti	gruppo di alberi

Catasto

Foglio di mappa	139
Particella	30
Subalterno	

Catasto Leopoldino

Sezione	Q
Foglio	9



L'edificio



Beni culturali ed edifici notificati ai sensi dell'art. 10 del D.lgs. 42/2004 e successive modifiche

Numero di archivio

Denominazione

Strada o via

Località

N. del Decreto Legge

Beni paesaggistici ai sensi dell'art. 134 del D.lgs. 42/2004, e successive modifiche

Aree art. 136, ex L.1497

Aree art. 142, comma c

PTCP - Aree di Pertinenza

SIR-SIC - Siti d'importanza regionale e comunitaria

PIANO STRUTTURALE

Sistemi di paesaggio - Titolo V

U.T.O.E. - Titolo VIII

Funzione agricola

Podere Acquaviva

1. Asciano e il fronte termale del travertino

N.1 Asciano

Prevalente funzione agricola

Dati generali

Tipologia edilizia

casa colonica

Descrizione estesa

N. dei piani

2

Elementi costruttivi

Coperture

a capanna

Manto di copertura

coppi ed embrici nuovi

Volumi oltre gronda

Tipologia della gronda

correnti in legno con tavelle

Tipologia delle murature

intonaci

Elementi architettonici

porticati

Elementi decorativi

aperture ad arco

Tipologia degli infissi

tradizionali

Infissi

in legno

persiane

Stato di conservazione

Presenza di superfetazioni

Problemi statici

Stato conservazione:

- generale

buono

- delle pertinenze

buono

- delle strutture

buono

- dei materiali

buono



Data rilievo: 10-dic-11 Aggiornamento scheda: Ottobre 2019

Acquaviva

Estratto del Catasto Leopoldino



Estratto del Catasto di Impianto



Estratto della Carta Tecnica Regionale



Informazioni relative al contesto

Giacitura del terreno	fondovalle
Visibilità nel contesto	discretamente visibile
Area di pertinenza	molto articolato
Strada di accesso	asfalto
Sistemazioni esterne	giardino piazzale sterrato
Alberi e arbusti	gruppo di alberi

Catasto

Foglio di mappa	139
Particella	30
Subalterno	

Catasto Leopoldino

Sezione	Q
Foglio	9



L'edificio



Beni culturali ed edifici notificati ai sensi dell'art. 10 del D.lgs. 42/2004 e successive modifiche

Numero di archivio

Denominazione

Strada o via

Località

N. del Decreto Legge

Beni paesaggistici ai sensi dell'art. 134 del D.lgs. 42/2004, e successive modifiche

Aree art. 136, ex L.1497

Aree art. 142, comma c

PTCP - Aree di Pertinenza

SIR-SIC - Siti d'importanza regionale e comunitaria

PIANO STRUTTURALE

Sistemi di paesaggio - Titolo V

U.T.O.E. - Titolo VIII

Funzione agricola

Podere Acquaviva
1. Asciano e il fronte termale del travertino
N.1 Asciano
Prevalente funzione agricola

Dati generali

Tipologia edilizia	casa colonica
	annesso agricolo
Descrizione estesa	
N. dei piani	2

Elementi costruttivi

Coperture	a capanna
Manto di copertura	coppi ed embrici vecchi
Volumi oltre gronda	
Tipologia della gronda	
Tipologia delle murature	pietrame con aggiunta di ricorsi in mattoni
Elementi architettonici	scale esterne tradizionali
Elementi decorativi	aperture ad arco
	salto di gatto
Tipologia degli infissi	tradizionali
Infissi	in legno
	scuri

Stato di conservazione

Presenza di superfetazioni	
Problemi statici	
Stato conservazione:	
- generale	scadente
- delle pertinenze	scadente
- delle strutture	scadente
- dei materiali	scadente



Data rilievo: 10-dic-11 Aggiornamento scheda: Ottobre 2019

Acquaviva

Estratto del Catasto Leopoldino



Estratto del Catasto di Impianto



Estratto della Carta Tecnica Regionale



Informazioni relative al contesto

Giacitura del terreno	fondovalle
Visibilità nel contesto	discretamente visibile
Area di pertinenza	molto articolato
Strada di accesso	asfalto
Sistemazioni esterne	giardino piazzale sterrato
Alberi e arbusti	gruppo di alberi

Catasto

Foglio di mappa	139
Particella	30
Subalterno	

Catasto Leopoldino

Sezione	-
Foglio	-



L'edificio



Beni culturali ed edifici notificati ai sensi dell'art. 10 del D.lgs. 42/2004 e successive modifiche

Numero di archivio

Denominazione

Podere Acquaviva

Strada o via

Località

N. del Decreto Legge

Beni paesaggistici ai sensi dell'art. 134 del D.lgs. 42/2004, e successive modifiche

Aree art. 136, ex L.1497

Aree art. 142, comma c

PTCP - Aree di Pertinenza

SIR-SIC - Siti d'importanza regionale e comunitaria

PIANO STRUTTURALE

Sistemi di paesaggio - Titolo V

1. Asciano e il fronte termale del travertino

U.T.O.E. - Titolo VIII

N.1 Asciano

Funzione agricola

Prevalente funzione agricola

Dati generali

Tipologia edilizia

tettoia

Descrizione estesa

N. dei piani

1

Elementi costruttivi

Coperture

a capanna

Manto di copertura

eternit

Volumi oltre gronda

Tipologia della gronda

Tipologia delle murature

Elementi architettonici

Elementi decorativi

Tipologia degli infissi

Infissi

Stato di conservazione

Presenza di superfetazioni

Problemi statici

Stato conservazione:

- generale

mediamente conservato

- delle pertinenze

mediamente conservato

- delle strutture

mediamente conservato

- dei materiali

mediamente conservato



Data rilievo: 10-dic-11 Aggiornamento scheda: Ottobre 2019

Acquaviva

Estratto del Catasto Leopoldino



Estratto del Catasto di Impianto



Estratto della Carta Tecnica Regionale



Informazioni relative al contesto

Giacitura del terreno	fondovalle
Visibilità nel contesto	discretamente visibile
Area di pertinenza	molto articolato
Strada di accesso	asfalto
Sistemazioni esterne	giardino piazzale sterrato
Alberi e arbusti	gruppo di alberi

Catasto

Foglio di mappa	139
Particella	31
Subalterno	

Catasto Leopoldino

Sezione	-
Foglio	-



L'edificio



Beni culturali ed edifici notificati ai sensi dell'art. 10 del D.lgs. 42/2004 e successive modifiche

Numero di archivio

Denominazione

Strada o via

Località

N. del Decreto Legge

Podere Acquaviva

Beni paesaggistici ai sensi dell'art. 134 del D.lgs. 42/2004, e successive modifiche

Aree art. 136, ex L.1497

Aree art. 142, comma c

PTCP - Aree di Pertinenza

SIR-SIC - Siti d'importanza regionale e comunitaria

PIANO STRUTTURALE

Sistemi di paesaggio - Titolo V

U.T.O.E. - Titolo VIII

Funzione agricola

1. Asciano e il fronte termale del travertino

N.1 Asciano

Prevalente funzione agricola

Dati generali

Tipologia edilizia	annesso agricolo
Descrizione estesa	
N. dei piani	1

Elementi costruttivi

Coperture	a capanna
Manto di copertura	eternit
Volumi oltre gronda	
Tipologia della gronda	
Tipologia delle murature	blocchi di cemento faccia a vista
Elementi architettonici	
Elementi decorativi	
Tipologia degli infissi	non tradizionali
Infissi	in ferro scuri

Stato di conservazione

Presenza di superfetazioni	
Problemi statici	
Stato conservazione:	
- generale	mediamente conservato
- delle pertinenze	mediamente conservato
- delle strutture	mediamente conservato
- dei materiali	mediamente conservato



Data rilievo: 10-dic-11 Aggiornamento scheda: Ottobre 2019

Acquaviva

Estratto del Catasto Leopoldino



Estratto del Catasto di Impianto



Estratto della Carta Tecnica Regionale



Informazioni relative al contesto

Giacitura del terreno	fondovalle
Visibilità nel contesto	discretamente visibile
Area di pertinenza	molto articolato
Strada di accesso	asfalto
Sistemazioni esterne	giardino piazzale sterrato
Alberi e arbusti	gruppo di alberi

Catasto

Foglio di mappa	139
Particella	31
Subalterno	

Catasto Leopoldino

Sezione	-
Foglio	-



L'edificio



Beni culturali ed edifici notificati ai sensi dell'art. 10 del D.lgs. 42/2004 e successive modifiche

Numero di archivio

Denominazione

Strada o via

Località

N. del Decreto Legge

Beni paesaggistici ai sensi dell'art. 134 del D.lgs. 42/2004, e successive modifiche

Aree art. 136, ex L.1497

Aree art. 142, comma c

PTCP - Aree di Pertinenza

SIR-SIC - Siti d'importanza regionale e comunitaria

PIANO STRUTTURALE

Sistemi di paesaggio - Titolo V

U.T.O.E. - Titolo VIII

Funzione agricola

Podere Acquaviva
1. Asciano e il fronte termale del travertino
N.1 Asciano
Prevalente funzione agricola

Dati generali

Tipologia edilizia	tettoia
Descrizione estesa	
N. dei piani	1

Elementi costruttivi

Coperture	a capanna
Manto di copertura	eternit
Volumi oltre gronda	
Tipologia della gronda	
Tipologia delle murature	
Elementi architettonici	
Elementi decorativi	
Tipologia degli infissi	
Infissi	

Stato di conservazione

Presenza di superfetazioni	
Problemi statici	
Stato conservazione:	
- generale	mediamente conservato
- delle pertinenze	mediamente conservato
- delle strutture	mediamente conservato
- dei materiali	mediamente conservato



Data rilievo: 10-dic-11 Aggiornamento scheda: Ottobre 2019

Acquaviva

Estratto del Catasto Leopoldino



Estratto del Catasto di Impianto



Estratto della Carta Tecnica Regionale



Informazioni relative al contesto

Giacitura del terreno	fondovalle
Visibilità nel contesto	discretamente visibile
Area di pertinenza	molto articolato
Strada di accesso	asfalto
Sistemazioni esterne	giardino piazzale sterrato
Alberi e arbusti	gruppo di alberi

Catasto

Foglio di mappa	139
Particella	31
Subalterno	

Catasto Leopoldino

Sezione	-
Foglio	-



L'edificio

Beni culturali ed edifici notificati ai sensi dell'art. 10 del D.lgs. 42/2004 e successive modifiche

Numero di archivio

Denominazione

Strada o via

Località

N. del Decreto Legge

Podere Acquaviva

Beni paesaggistici ai sensi dell'art. 134 del D.lgs. 42/2004, e successive modifiche

Aree art. 136, ex L.1497

Aree art. 142, comma c

PTCP - Aree di Pertinenza

SIR-SIC - Siti d'importanza regionale e comunitaria

PIANO STRUTTURALE

Sistemi di paesaggio - Titolo V

U.T.O.E. - Titolo VIII

Funzione agricola

1. Asciano e il fronte termale del travertino
N.1 Asciano
Prevalente funzione agricola

Dati generali

Tipologia edilizia

annesso agricolo

Descrizione estesa

N. dei piani

1

Elementi costruttivi

Coperture

a capanna

Manto di copertura

marsigliesi

Volumi oltre gronda

Tipologia della gronda

Tipologia delle murature

intonaci

Elementi architettonici

Elementi decorativi

Tipologia degli infissi

non tradizionali

Infissi

in ferro

scuri

Stato di conservazione

Presenza di superfetazioni

Problemi statici

Stato conservazione:

- generale

mediamente conservato

- delle pertinenze

mediamente conservato

- delle strutture

mediamente conservato

- dei materiali

mediamente conservato



Data rilievo: 10-dic-11 Aggiornamento scheda: Ottobre 2019

Acquaviva

Estratto del Catasto Leopoldino



Estratto del Catasto di Impianto



Estratto della Carta Tecnica Regionale



Informazioni relative al contesto

Giacitura del terreno	fondovalle
Visibilità nel contesto	discretamente visibile
Area di pertinenza	molto articolato
Strada di accesso	asfalto
Sistemazioni esterne	giardino piazzale sterrato
Alberi e arbusti	gruppo di alberi

Catasto

Foglio di mappa	139
Particella	30
Subalterno	

Catasto Leopoldino

Sezione	-
Foglio	-



L'edificio



Beni culturali ed edifici notificati ai sensi dell'art. 10 del D.lgs. 42/2004 e successive modifiche

Numero di archivio

Denominazione

Strada o via

Località

N. del Decreto Legge

Beni paesaggistici ai sensi dell'art. 134 del D.lgs. 42/2004, e successive modifiche

Aree art. 136, ex L.1497

Aree art. 142, comma c

PTCP - Aree di Pertinenza

SIR-SIC - Siti d'importanza regionale e comunitaria

PIANO STRUTTURALE

Sistemi di paesaggio - Titolo V

U.T.O.E. - Titolo VIII

Funzione agricola

Podere Acquaviva

1. Asciano e il fronte termale del travertino

N.1 Asciano

Prevalente funzione agricola

Dati generali

Tipologia edilizia

tettoia

Descrizione estesa

tettoia in metallo stivaggio del fieno

N. dei piani

1

Elementi costruttivi

Coperture

a capanna

Manto di copertura

eternit

Volumi oltre gronda

Tipologia della gronda

Tipologia delle murature

Elementi architettonici

Elementi decorativi

Tipologia degli infissi

Infissi

Stato di conservazione

Presenza di superfetazioni

Problemi statici

Stato conservazione:

- generale

scadente

- delle pertinenze

mediamente conservato

- delle strutture

scadente

- dei materiali

scadente



Data rilievo: 10-dic-11 Aggiornamento scheda: Ottobre 2019

Acquaviva

Estratto del Catasto Leopoldino



Estratto del Catasto di Impianto



Estratto della Carta Tecnica Regionale



Informazioni relative al contesto

Giacitura del terreno	fondovalle
Visibilità nel contesto	discretamente visibile
Area di pertinenza	molto articolato
Strada di accesso	asfalto
Sistemazioni esterne	giardino piazzale sterrato
Alberi e arbusti	gruppo di alberi

Catasto

Foglio di mappa	139
Particella	30
Subalterno	

Catasto Leopoldino

Sezione	-
Foglio	-



L'edificio



Beni culturali ed edifici notificati ai sensi dell'art. 10 del D.lgs. 42/2004 e successive modifiche

Numero di archivio

Denominazione

Strada o via

Località

N. del Decreto Legge

Beni paesaggistici ai sensi dell'art. 134 del D.lgs. 42/2004, e successive modifiche

Aree art. 136, ex L.1497

Aree art. 142, comma c

PTCP - Aree di Pertinenza

SIR-SIC - Siti d'importanza regionale e comunitaria

PIANO STRUTTURALE

Sistemi di paesaggio - Titolo V

U.T.O.E. - Titolo VIII

Funzione agricola

Podere Acquaviva
1. Asciano e il fronte termale del travertino
N.1 Asciano
Prevalente funzione agricola

Dati generali

Tipologia edilizia	annesso agricolo
Descrizione estesa	
N. dei piani	1

Elementi costruttivi

Coperture	a capanna
Manto di copertura	marsigliesi
Volumi oltre gronda	
Tipologia della gronda	
Tipologia delle murature	blocchi di cemento faccia a vista
Elementi architettonici	
Elementi decorativi	
Tipologia degli infissi	non tradizionali
Infissi	in ferro

Stato di conservazione

Presenza di superfetazioni	
Problemi statici	
Stato conservazione:	
- generale	mediamente conservato
- delle pertinenze	mediamente conservato
- delle strutture	mediamente conservato
- dei materiali	mediamente conservato



Data rilievo: 10-dic-11 Aggiornamento scheda: Ottobre 2019

Acquaviva

Estratto del Catasto Leopoldino



Estratto del Catasto di Impianto



Estratto della Carta Tecnica Regionale



Informazioni relative al contesto

Giacitura del terreno	fondovalle
Visibilità nel contesto	discretamente visibile
Area di pertinenza	molto articolato
Strada di accesso	asfalto
Sistemazioni esterne	giardino piazzale sterrato
Alberi e arbusti	gruppo di alberi

Catasto

Foglio di mappa	139
Particella	31
Subalterno	

Catasto Leopoldino

Sezione	-
Foglio	-



L'edificio



Beni culturali ed edifici notificati ai sensi dell'art. 10 del D.lgs. 42/2004 e successive modifiche

Numero di archivio

Denominazione

Strada o via

Località

N. del Decreto Legge

Beni paesaggistici ai sensi dell'art. 134 del D.lgs. 42/2004, e successive modifiche

Aree art. 136, ex L.1497

Aree art. 142, comma c

PTCP - Aree di Pertinenza

SIR-SIC - Siti d'importanza regionale e comunitaria

PIANO STRUTTURALE

Sistemi di paesaggio - Titolo V

U.T.O.E. - Titolo VIII

Funzione agricola

Podere Acquaviva

1. Asciano e il fronte termale del travertino

N.1 Asciano

Prevalente funzione agricola

Dati generali

Tipologia edilizia

annesso agricolo

Descrizione estesa

N. dei piani

1

Elementi costruttivi

Coperture

ad una falda

Manto di copertura

marsigliesi

Volumi oltre gronda

Tipologia della gronda

Tipologia delle murature

blocchi di cemento faccia a vista

Elementi architettonici

Elementi decorativi

Tipologia degli infissi

Infissi

non tradizionali

in ferro

Stato di conservazione

Presenza di superfetazioni

Problemi statici

Stato conservazione:

- generale

- delle pertinenze

- delle strutture

- dei materiali

mediamente conservato

mediamente conservato

mediamente conservato

mediamente conservato



Data rilievo: 10-dic-11 Aggiornamento scheda: Ottobre 2019

Estratto del Catasto Leopoldino



Estratto del Catasto di Impianto



Estratto della Carta Tecnica Regionale



Informazioni relative al contesto

Giacitura del terreno	sommità
Visibilità nel contesto	molto visibile
Area di pertinenza	poco articolato
Strada di accesso	sterrata
Sistemazioni esterne	erba giardino
Alberi e arbusti	

Catasto

Foglio di mappa	151
Particella	43
Subalterno	

Catasto Leopoldino

Sezione	Q
Foglio	9



L'edificio



Beni culturali ed edifici notificati ai sensi dell'art. 10 del D.lgs. 42/2004 e successive modifiche

Numero di archivio

Denominazione

Podere Viepri

Strada o via

Località

N. del Decreto Legge

Beni paesaggistici ai sensi dell'art. 134 del D.lgs. 42/2004, e successive modifiche

Aree art. 136, ex L.1497

Aree art. 142, comma c

PTCP - Aree di Pertinenza

SIR-SIC - Siti d'importanza regionale e comunitaria

PIANO STRUTTURALE

Sistemi di paesaggio - Titolo V

1. Asciano e il fronte termale del travertino

U.T.O.E. - Titolo VIII

N.1 Asciano

Funzione agricola

Esclusiva funzione agricola

Dati generali

Tipologia edilizia

residenza

Descrizione estesa

N. dei piani

2

Elementi costruttivi

Coperture

a capanna

Manto di copertura

coppi ed embrici vecchi

Volumi oltre gronda

Tipologia della gronda

in cotto

Tipologia delle murature

pietrame con aggiunta di ricorsi in mattoni

Elementi architettonici

scale esterne tradizionali

Elementi decorativi

aperture ad arco

Tipologia degli infissi

tradizionali

Infissi

in legno

Stato di conservazione

Presenza di superfetazioni

Problemi statici

Stato conservazione:

- generale

buono

- delle pertinenze

buono

- delle strutture

buono

- dei materiali

buono



Data rilievo: 10-dic-11 Aggiornamento scheda: Ottobre 2019

Estratto del Catasto Leopoldino



Estratto del Catasto di Impianto



Estratto della Carta Tecnica Regionale



Informazioni relative al contesto

Giacitura del terreno	sommità
Visibilità nel contesto	molto visibile
Area di pertinenza	poco articolato
Strada di accesso	sterrata
Sistemazioni esterne	erba giardino
Alberi e arbusti	

Catasto

Foglio di mappa	151
Particella	31
Subalterno	

Catasto Leopoldino

Sezione	Q
Foglio	9



L'edificio



Beni culturali ed edifici notificati ai sensi dell'art. 10 del D.lgs. 42/2004 e successive modifiche

Numero di archivio

Denominazione

Strada o via

Località

N. del Decreto Legge

Beni paesaggistici ai sensi dell'art. 134 del D.lgs. 42/2004, e successive modifiche

Aree art. 136, ex L.1497

Aree art. 142, comma c

PTCP - Aree di Pertinenza

SIR-SIC - Siti d'importanza regionale e comunitaria

PIANO STRUTTURALE

Sistemi di paesaggio - Titolo V

U.T.O.E. - Titolo VIII

Funzione agricola

Podere Viepri

1. Asciano e il fronte termale del travertino

N.1 Asciano

Esclusiva funzione agricola

Dati generali

Tipologia edilizia

residenza

Descrizione estesa

N. dei piani

2

Elementi costruttivi

Coperture

a capanna

Manto di copertura

coppi ed embrici vecchi

Volumi oltre gronda

Tipologia della gronda

in cotto

Tipologia delle murature

pietrame con aggiunta di ricorsi in mattoni

Elementi architettonici

Elementi decorativi

aperture ad arco

Tipologia degli infissi

tradizionali

Infissi

in legno

Stato di conservazione

Presenza di superfetazioni

Problemi statici

Stato conservazione:

- generale

buono

- delle pertinenze

buono

- delle strutture

buono

- dei materiali

buono



Data rilievo: 10-dic-11 Aggiornamento scheda: Ottobre 2019

Estratto del Catasto Leopoldino



Estratto del Catasto di Impianto



Estratto della Carta Tecnica Regionale



Informazioni relative al contesto

Giacitura del terreno	sommità
Visibilità nel contesto	molto visibile
Area di pertinenza	poco articolato
Strada di accesso	sterrata
Sistemazioni esterne	erba giardino
Alberi e arbusti	

Catasto

Foglio di mappa	151
Particella	30
Subalterno	

Catasto Leopoldino

Sezione	Q
Foglio	9



L'edificio



Beni culturali ed edifici notificati ai sensi dell'art. 10 del D.lgs. 42/2004 e successive modifiche

Numero di archivio

Denominazione

Podere Viepri

Strada o via

Località

N. del Decreto Legge

Beni paesaggistici ai sensi dell'art. 134 del D.lgs. 42/2004, e successive modifiche

Aree art. 136, ex L.1497

Aree art. 142, comma c

PTCP - Aree di Pertinenza

SIR-SIC - Siti d'importanza regionale e comunitaria

PIANO STRUTTURALE

Sistemi di paesaggio - Titolo V

1. Asciano e il fronte termale del travertino

U.T.O.E. - Titolo VIII

N.1 Asciano

Funzione agricola

Esclusiva funzione agricola

Dati generali

Tipologia edilizia

residenza

Descrizione estesa

N. dei piani

2

Elementi costruttivi

Coperture

a padiglione

Manto di copertura

coppi ed embrici vecchi

Volumi oltre gronda

Tipologia della gronda

in cotto

Tipologia delle murature

pietrame con aggiunta di ricorsi in mattoni

Elementi architettonici

porticati

Elementi decorativi

aperture ad arco

cancelli e inferiate decorate

Tipologia degli infissi

tradizionali

Infissi

in legno

Stato di conservazione

Presenza di superfetazioni

Problemi statici

Stato conservazione:

- generale

buono

- delle pertinenze

buono

- delle strutture

buono

- dei materiali

buono



Data rilievo: 10-dic-11 Aggiornamento scheda: Ottobre 2019

Beccanella

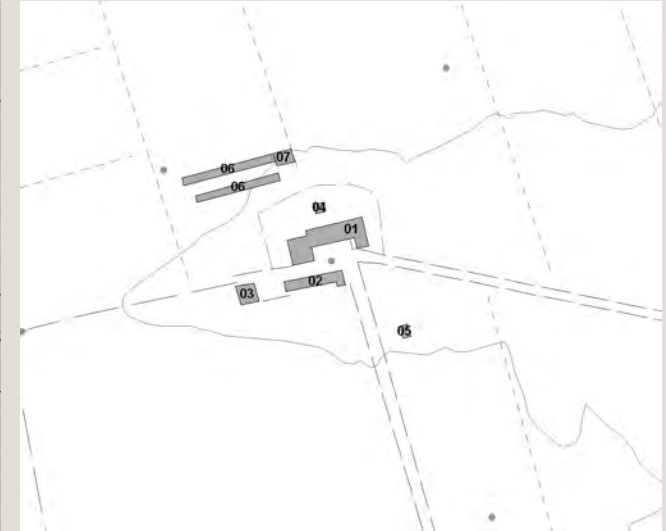
Estratto del Catasto Leopoldino



Estratto del Catasto di Impianto



Estratto della Carta Tecnica Regionale



Informazioni relative al contesto

Giacitura del terreno	sommità
Visibilità nel contesto	molto visibile
Area di pertinenza	poco articolato
Strada di accesso	sterrata
Sistemazioni esterne	giardino
	erba
Alberi e arbusti	cipressi isolati

Catasto

Foglio di mappa	151
Particella	90
Subalterno	

Catasto Leopoldino

Sezione	Q
Foglio	9



L'edificio



Beni culturali ed edifici notificati ai sensi dell'art. 10 del D.lgs. 42/2004 e successive modifiche

Numero di archivio

Denominazione

Podere Beccanella

Strada o via

Località

N. del Decreto Legge

Beni paesaggistici ai sensi dell'art. 134 del D.lgs. 42/2004, e successive modifiche

Aree art. 136, ex L.1497

Aree art. 142, comma c

PTCP - Aree di Pertinenza

Pertinenza degli aggregati

SIR-SIC - Siti d'importanza regionale e comunitaria

PIANO STRUTTURALE

Sistemi di paesaggio - Titolo V

1. Asciano e il fronte termale del travertino

U.T.O.E. - Titolo VIII

N.1 Asciano

Funzione agricola

Esclusiva funzione agricola

Dati generali

Tipologia edilizia

casa colonica

Descrizione estesa

N. dei piani

2

Elementi costruttivi

Coperture

a capanna

Manto di copertura

coppi ed embrici vecchi

Volumi oltre gronda

Tipologia della gronda

in cotto

Tipologia delle murature

pietrame con aggiunta di elementi in mattoni

Elementi architettonici

Elementi decorativi

cornici alle finestre o alle aperture

Tipologia degli infissi

tradizionali

Infissi

in legno

Stato di conservazione

Presenza di superfetazioni

Problemi statici

Stato conservazione:

- generale

buono

- delle pertinenze

buono

- delle strutture

buono

- dei materiali

buono



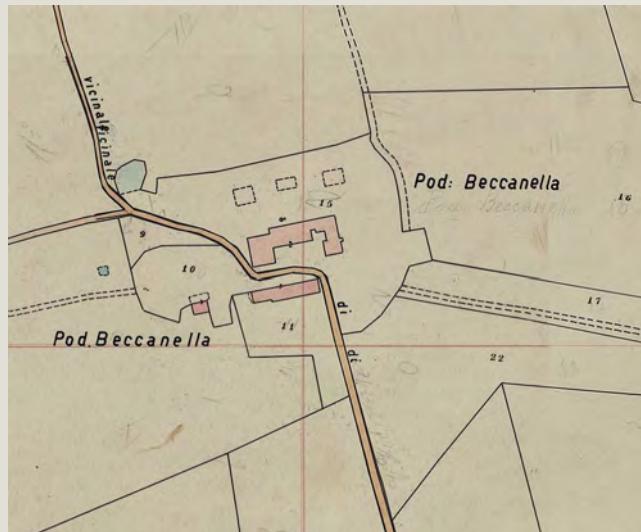
Data rilievo: 10-dic-11 Aggiornamento scheda: Ottobre 2019

Beccanella

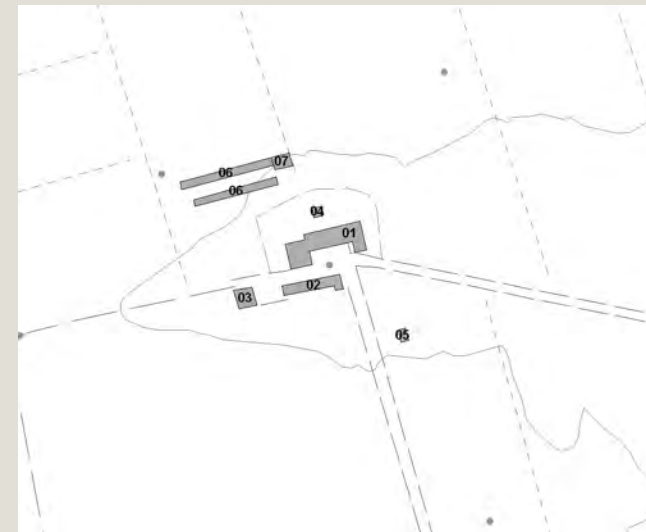
Estratto del Catasto Leopoldino



Estratto del Catasto di Impianto



Estratto della Carta Tecnica Regionale



Informazioni relative al contesto

Giacitura del terreno	sommità
Visibilità nel contesto	molto visibile
Area di pertinenza	poco articolato
Strada di accesso	sterrata
Sistemazioni esterne	giardino
	erba
Alberi e arbusti	cipressi isolati

Catasto

Foglio di mappa	149
Particella	396
Subalterno	

Catasto Leopoldino

Sezione	-
Foglio	-



L'edificio



Beni culturali ed edifici notificati ai sensi dell'art. 10 del D.lgs. 42/2004 e successive modifiche

Numero di archivio

Denominazione

Podere Beccanella

Strada o via

Località

N. del Decreto Legge

Beni paesaggistici ai sensi dell'art. 134 del D.lgs. 42/2004, e successive modifiche

Aree art. 136, ex L.1497

Aree art. 142, comma c

PTCP - Aree di Pertinenza

Pertinenza degli aggregati

SIR-SIC - Siti d'importanza regionale e comunitaria

PIANO STRUTTURALE

Sistemi di paesaggio - Titolo V

1. Asciano e il fronte termale del travertino

U.T.O.E. - Titolo VIII

N.1 Asciano

Funzione agricola

Esclusiva funzione agricola

Dati generali

Tipologia edilizia

casa colonica

Descrizione estesa

N. dei piani

2

Elementi costruttivi

Coperture

a capanna

Manto di copertura

coppi ed embrici vecchi

Volumi oltre gronda

Tipologia della gronda

in cotto

Tipologia delle murature

pietrame con aggiunta di elementi in mattoni

Elementi architettonici

Elementi decorativi

cornici alle finestre o alle aperture

Tipologia degli infissi

salto di gatto

Infissi

tradizionali

in legno

Stato di conservazione

Presenza di superfetazioni

Problemi statici

Stato conservazione:

- generale

buono

- delle pertinenze

buono

- delle strutture

buono

- dei materiali

buono



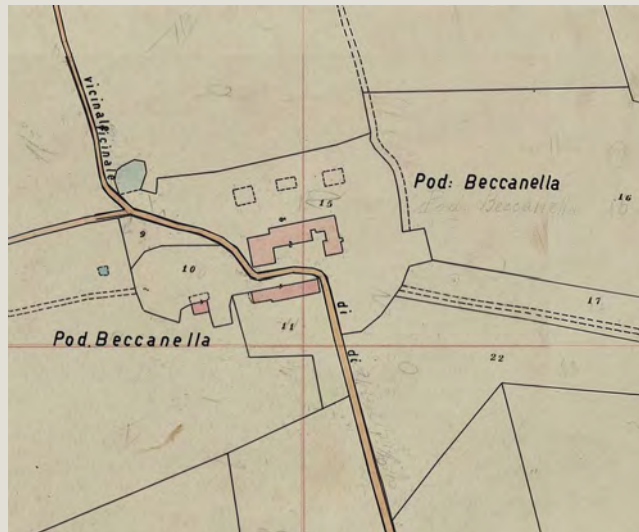
Data rilievo: 10-dic-11 Aggiornamento scheda: Ottobre 2019

Beccanella

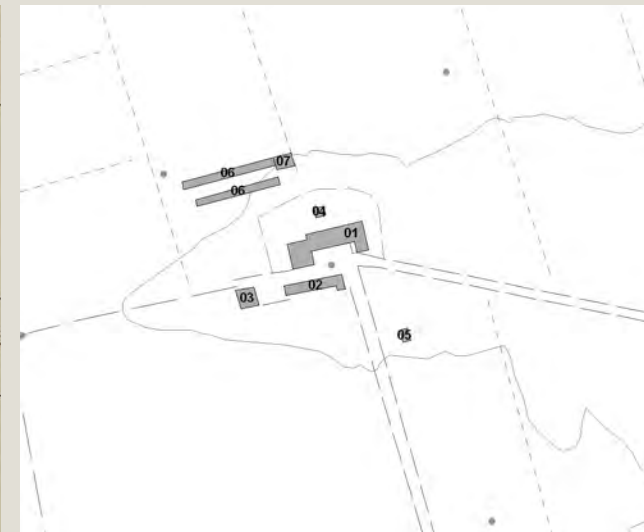
Estratto del Catasto Leopoldino



Estratto del Catasto di Impianto



Estratto della Carta Tecnica Regionale



Informazioni relative al contesto

Giacitura del terreno
Visibilità nel contesto
Area di pertinenza
Strada di accesso
Sistemazioni esterne

sommità

molto visibile

poco articolato

sterrata

giardino

erba

Alberi e arbusti

cipressi isolati

Catasto

Foglio di mappa
Particella
Subalterno

149

396

Catasto Leopoldino

Sezione
Foglio

Q

9



L'edificio



Beni culturali ed edifici notificati ai sensi dell'art. 10 del D.lgs. 42/2004 e successive modifiche

Numero di archivio

Denominazione

Podere Beccanella

Strada o via

Località

N. del Decreto Legge

Beni paesaggistici ai sensi dell'art. 134 del D.lgs. 42/2004, e successive modifiche

Aree art. 136, ex L.1497

Aree art. 142, comma c

PTCP - Aree di Pertinenza

Pertinenza degli aggregati

SIR-SIC - Siti d'importanza regionale e comunitaria

PIANO STRUTTURALE

Sistemi di paesaggio - Titolo V

1. Asciano e il fronte termale del travertino

U.T.O.E. - Titolo VIII

N.1 Asciano

Funzione agricola

Esclusiva funzione agricola

Dati generali

Tipologia edilizia

casa colonica

Descrizione estesa

N. dei piani

2

Elementi costruttivi

Coperture

a capanna

Manto di copertura

coppi ed embrici vecchi

Volumi oltre gronda

Tipologia della gronda

in cotto

Tipologia delle murature

pietrame con aggiunta di elementi in mattoni

Elementi architettonici

Elementi decorativi

cornici alle finestre o alle aperture

Tipologia degli infissi

aperture ad arco

tradizionali

Infissi

in legno

Stato di conservazione

Presenza di superfetazioni

Problemi statici

Stato conservazione:

- generale

buono

- delle pertinenze

buono

- delle strutture

buono

- dei materiali

buono



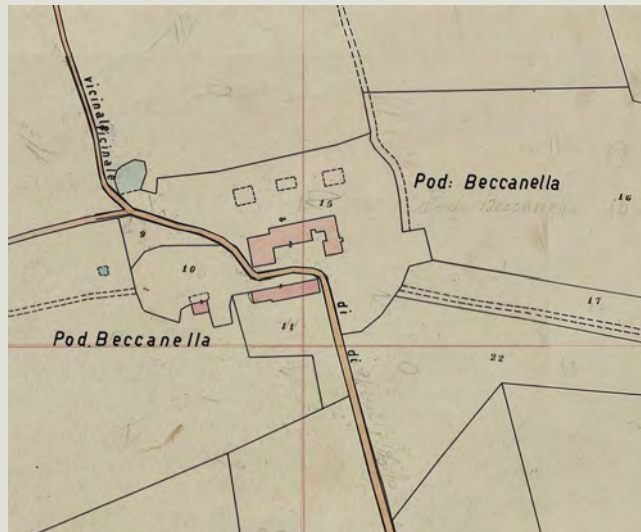
Data rilievo: 10-dic-11 Aggiornamento scheda: Ottobre 2019

Beccanella

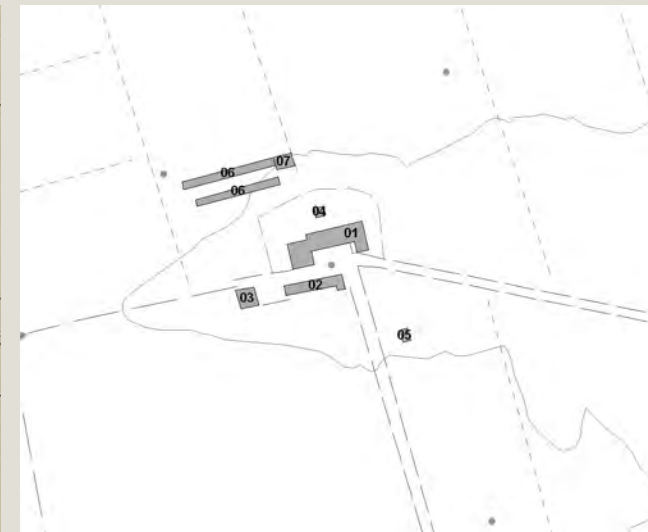
Estratto del Catasto Leopoldino



Estratto del Catasto di Impianto



Estratto della Carta Tecnica Regionale



Informazioni relative al contesto

Giacitura del terreno

sommità

Visibilità nel contesto

molto visibile

Area di pertinenza

poco articolato

Strada di accesso

sterrata

Sistemazioni esterne

giardino

erba

Alberi e arbusti

cipressi isolati

Catasto

Foglio di mappa

151

Particella

90

Subalterno

Catasto Leopoldino

Sezione

-

Foglio

-

-



L'edificio

Beni culturali ed edifici notificati ai sensi dell'art. 10 del D.lgs. 42/2004 e successive modifiche

Numero di archivio

Denominazione

Podere Beccanella

Strada o via

Località

N. del Decreto Legge

Beni paesaggistici ai sensi dell'art. 134 del D.lgs. 42/2004, e successive modifiche

Aree art. 136, ex L.1497

Aree art. 142, comma c

PTCP - Aree di Pertinenza

Pertinenza degli aggregati

SIR-SIC - Siti d'importanza regionale e comunitaria

PIANO STRUTTURALE

Sistemi di paesaggio - Titolo V

1. Asciano e il fronte termale del travertino

U.T.O.E. - Titolo VIII

N.1 Asciano

Funzione agricola

Esclusiva funzione agricola

Dati generali

Tipologia edilizia

altro

Descrizione estesa

N. dei piani

1

Elementi costruttivi

Coperture

a capanna

Manto di copertura

coppi ed embrici vecchi

Volumi oltre gronda

Tipologia della gronda

correnti in legno orditi con pianelle in cotto

Tipologia delle murature

pietrame con aggiunta di elementi in mattoni

Elementi architettonici

Elementi decorativi

cornici alle finestre o alle aperture

aperture ad arco

Tipologia degli infissi

tradizionali

Infissi

in legno

Stato di conservazione

Presenza di superfetazioni

Problemi statici

Stato conservazione:

- generale

buono

- delle pertinenze

buono

- delle strutture

buono

- dei materiali

buono



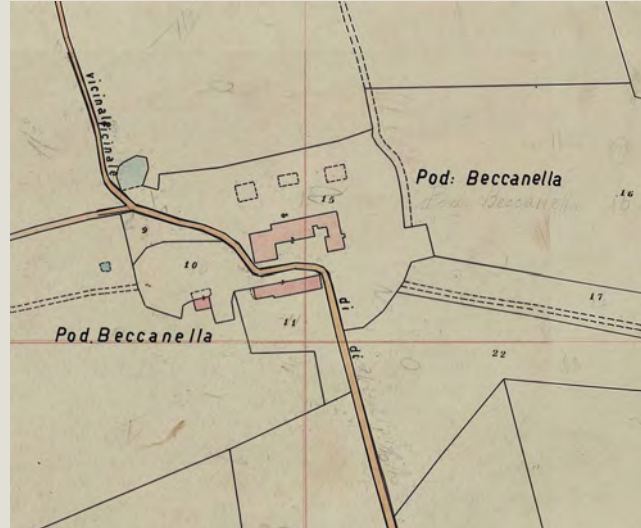
Data rilievo: 10-dic-11 Aggiornamento scheda: Ottobre 2019

Beccanella

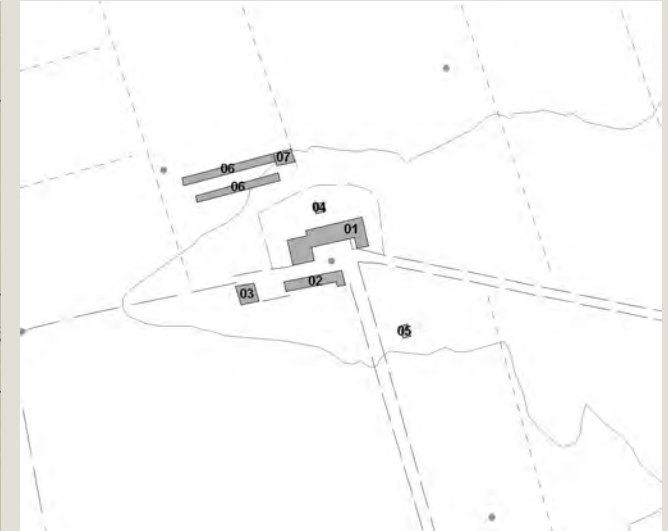
Estratto del Catasto Leopoldino



Estratto del Catasto di Impianto



Estratto della Carta Tecnica Regionale



Informazioni relative al contesto

Giacitura del terreno	sommità
Visibilità nel contesto	molto visibile
Area di pertinenza	poco articolato
Strada di accesso	sterrata
Sistemazioni esterne	giardino
	erba
Alberi e arbusti	cipressi isolati

Catasto


Foglio di mappa	151
Particella	90
Subalterno	

Catasto Leopoldino

Sezione	-
Foglio	-



L'edificio



Beni culturali ed edifici notificati ai sensi dell'art. 10 del D.lgs. 42/2004 e successive modifiche

Numero di archivio

Denominazione

Podere Beccanella

Strada o via

Località

N. del Decreto Legge

Beni paesaggistici ai sensi dell'art. 134 del D.lgs. 42/2004, e successive modifiche

Aree art. 136, ex L.1497

Aree art. 142, comma c

PTCP - Aree di Pertinenza

Pertinenza degli aggregati

SIR-SIC - Siti d'importanza regionale e comunitaria

PIANO STRUTTURALE

Sistemi di paesaggio - Titolo V

1. Asciano e il fronte termale del travertino

U.T.O.E. - Titolo VIII

N.1 Asciano

Funzione agricola

Esclusiva funzione agricola

Dati generali

Tipologia edilizia

guardiania

Descrizione estesa

N. dei piani

1

Elementi costruttivi

Coperture

a capanna

Manto di copertura

coppi ed embrici vecchi

Volumi oltre gronda

Tipologia della gronda

correnti in legno orditi con pianelle in cotto

Tipologia delle murature

pietrame con aggiunta di elementi in mattoni

Elementi architettonici

Elementi decorativi

cornici alle finestre o alle aperture

Tipologia degli infissi

aperture ad arco

Infissi

tradizionali

in legno

Stato di conservazione

Presenza di superfetazioni

Problemi statici

Stato conservazione:

- generale

buono

- delle pertinenze

buono

- delle strutture

buono

- dei materiali

buono



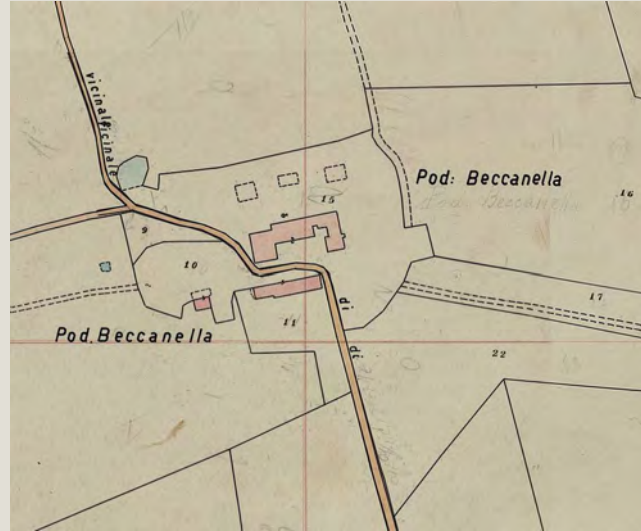
Data rilievo: 10-dic-11 Aggiornamento scheda: Ottobre 2019

Beccanella

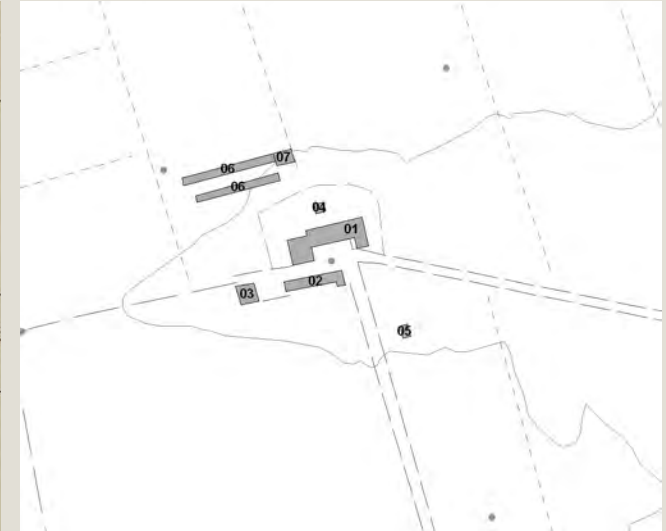
Estratto del Catasto Leopoldino



Estratto del Catasto di Impianto



Estratto della Carta Tecnica Regionale



Informazioni relative al contesto

Giacitura del terreno	sommità
Visibilità nel contesto	molto visibile
Area di pertinenza	poco articolato
Strada di accesso	sterrata
Sistemazioni esterne	giardino
	erba
Alberi e arbusti	cipressi isolati

Catasto

Foglio di mappa	151
Particella	90
Subalterno	

Catasto Leopoldino

Sezione	-
Foglio	-



L'edificio



Beni culturali ed edifici notificati ai sensi dell'art. 10 del D.lgs. 42/2004 e successive modifiche

Numero di archivio

Denominazione

Strada o via

Località

N. del Decreto Legge

Beni paesaggistici ai sensi dell'art. 134 del D.lgs. 42/2004, e successive modifiche

Aree art. 136, ex L.1497

Aree art. 142, comma c

PTCP - Aree di Pertinenza

SIR-SIC - Siti d'importanza regionale e comunitaria

PIANO STRUTTURALE

Sistemi di paesaggio - Titolo V

U.T.O.E. - Titolo VIII

Funzione agricola

Podere Beccanella
Pertinenza degli aggregati
1. Asciano e il fronte termale del travertino
N.1 Asciano
Esclusiva funzione agricola

Dati generali

Tipologia edilizia	tettoia
Descrizione estesa	per parcheggi
N. dei piani	1

Elementi costruttivi

Coperture	ad una falda
Manto di copertura	lamiera
Volumi oltre gronda	
Tipologia della gronda	
Tipologia delle murature	
Elementi architettonici	
Elementi decorativi	
Tipologia degli infissi	
Infissi	

Stato di conservazione

Presenza di superfetazioni	
Problemi statici	
Stato conservazione:	
- generale	buono
- delle pertinenze	buono
- delle strutture	buono
- dei materiali	buono



Data rilievo: 10-dic-11 Aggiornamento scheda: Ottobre 2019

Beccanella

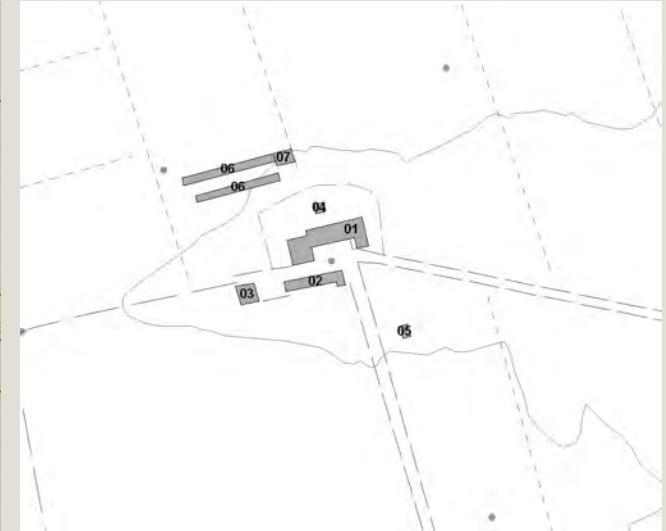
Estratto del Catasto Leopoldino



Estratto del Catasto di Impianto



Estratto della Carta Tecnica Regionale



Informazioni relative al contesto

Giacitura del terreno	sommità
Visibilità nel contesto	molto visibile
Area di pertinenza	poco articolato
Strada di accesso	sterrata
Sistemazioni esterne	giardino
	erba
Alberi e arbusti	cipressi isolati

Catasto

Foglio di mappa	151
Particella	90
Subalterno	

Catasto Leopoldino

Sezione	-
Foglio	-



L'edificio



Beni culturali ed edifici notificati ai sensi dell'art. 10 del D.lgs. 42/2004 e successive modifiche

Numero di archivio

Denominazione

Podere Beccanella

Strada o via

Località

N. del Decreto Legge

Beni paesaggistici ai sensi dell'art. 134 del D.lgs. 42/2004, e successive modifiche

Aree art. 136, ex L.1497

Aree art. 142, comma c

PTCP - Aree di Pertinenza

Pertinenza degli aggregati

SIR-SIC - Siti d'importanza regionale e comunitaria

PIANO STRUTTURALE

Sistemi di paesaggio - Titolo V

1. Asciano e il fronte termale del travertino

U.T.O.E. - Titolo VIII

N.1 Asciano

Funzione agricola

Esclusiva funzione agricola

Dati generali

Tipologia edilizia

tettoia

Descrizione estesa

per parcheggi

N. dei piani

1

Elementi costruttivi

Coperture

ad una falda

Manto di copertura

lamiera

Volumi oltre gronda

Tipologia della gronda

Tipologia delle murature

Elementi architettonici

Elementi decorativi

Tipologia degli infissi

Infissi

Stato di conservazione

Presenza di superfetazioni

Problemi statici

Stato conservazione:

- generale

buono

- delle pertinenze

buono

- delle strutture

buono

- dei materiali

buono



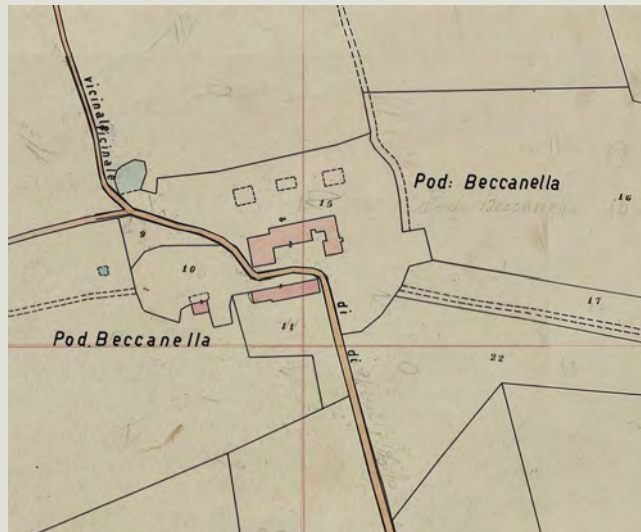
Data rilievo: 10-dic-11 Aggiornamento scheda: Ottobre 2019

Beccanella

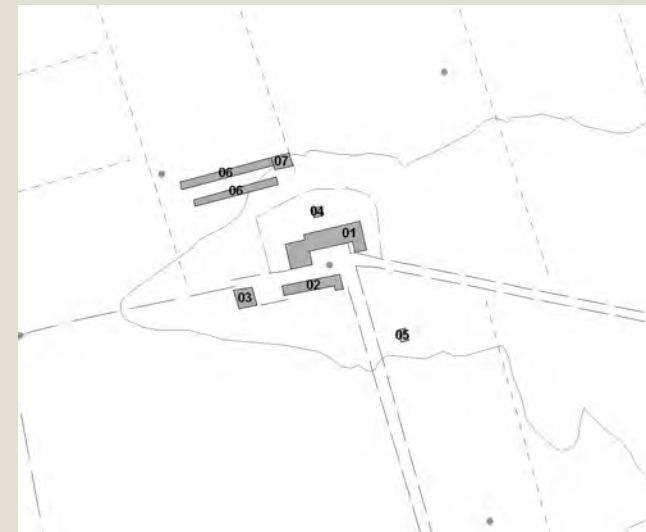
Estratto del Catasto Leopoldino



Estratto del Catasto di Impianto



Estratto della Carta Tecnica Regionale



Informazioni relative al contesto

Giacitura del terreno
Visibilità nel contesto
Area di pertinenza
Strada di accesso
Sistemazioni esterne

sommità

molto visibile

poco articolato

sterrata

giardino

erba

Alberi e arbusti

cipressi isolati

Catasto

Foglio di mappa
Particella
Subalterno

151

90

Catasto Leopoldino

Sezione
Foglio

-

-



L'edificio



Beni culturali ed edifici notificati ai sensi dell'art. 10 del D.lgs. 42/2004 e successive modifiche

Numero di archivio

Denominazione

Strada o via

Località

N. del Decreto Legge

Beni paesaggistici ai sensi dell'art. 134 del D.lgs. 42/2004, e successive modifiche

Aree art. 136, ex L.1497

Aree art. 142, comma c

PTCP - Aree di Pertinenza

SIR-SIC - Siti d'importanza regionale e comunitaria

PIANO STRUTTURALE

Sistemi di paesaggio - Titolo V

U.T.O.E. - Titolo VIII

Funzione agricola

Podere Beccanella

Pertinenza degli aggregati

1. Asciano e il fronte termale del travertino

N.1 Asciano

Esclusiva funzione agricola

Dati generali

Tipologia edilizia

tettoia

Descrizione estesa

per parcheggi

N. dei piani

1

Elementi costruttivi

Coperture

ad una falda

Manto di copertura

lamiera

Volumi oltre gronda

Tipologia della gronda

Tipologia delle murature

Elementi architettonici

Elementi decorativi

Tipologia degli infissi

Infissi

Stato di conservazione

Presenza di superfetazioni

Problemi statici

Stato conservazione:

- generale

buono

- delle pertinenze

buono

- delle strutture

buono

- dei materiali

buono



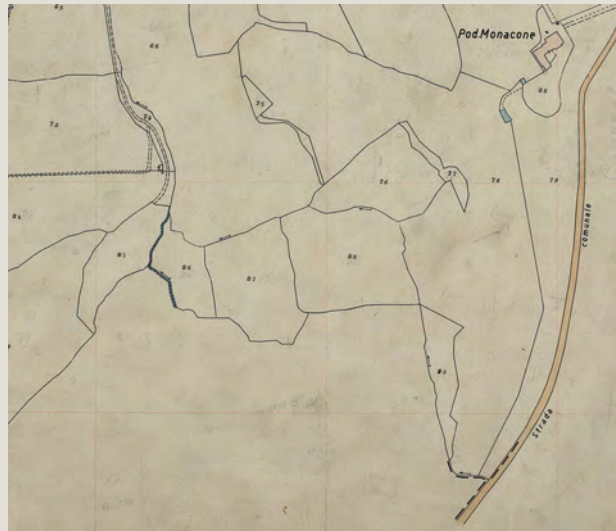
Data rilievo: 09-dic-12 Aggiornamento scheda: Ottobre 2019

Toponimo n.i.

Estratto del Catasto Leopoldino



Estratto del Catasto di Impianto



Estratto della Carta Tecnica Regionale



Informazioni relative al contesto

Giacitura del terreno	mezzacosta
Visibilità nel contesto	poco visibile
Area di pertinenza	poco articolato
Strada di accesso	sterrata
Sistemazioni esterne	piazzale
Alberi e arbusti	alberi isolati

Catasto

Foglio di mappa	
Particella	
Subalterno	

Catasto Leopoldino

Sezione	
Foglio	



L'edificio



Beni culturali ed edifici notificati ai sensi dell'art. 10 del D.lgs. 42/2004 e successive modifiche

Numero di archivio

Denominazione

Strada o via

Località

N. del Decreto Legge

Beni paesaggistici ai sensi dell'art. 134 del D.lgs. 42/2004, e successive modifiche

Aree art. 136, ex L.1497

Aree art. 142, comma c

PTCP - Aree di Pertinenza

SIR-SIC - Siti d'importanza regionale e comunitaria

PIANO STRUTTURALE

Sistemi di paesaggio - Titolo V

U.T.O.E. - Titolo VIII

Funzione agricola

Dati generali

Tipologia edilizia	manufatti di servizio
Descrizione estesa	
N. dei piani	1

Elementi costruttivi

Coperture	a capanna
Manto di copertura	marsigliesi
Volumi oltre gronda	
Tipologia della gronda	
Tipologia delle murature	blocchi di cemento faccia a vista
Elementi architettonici	
Elementi decorativi	
Tipologia degli infissi	non tradizionali
Infissi	in ferro

Stato di conservazione

Presenza di superfetazioni	
Problemi statici	
Stato conservazione:	
- generale	scadente
- delle pertinenze	scadente
- delle strutture	scadente
- dei materiali	scadente



Data rilievo: 10-gen-07 Aggiornamento scheda: Ottobre 2019

Navolano

Estratto del Catasto Leopoldino



Estratto del Catasto di Impianto



Estratto della Carta Tecnica Regionale



Informazioni relative al contesto

Giacitura del terreno	mezzacosta
Visibilità nel contesto	
Area di pertinenza	
Strada di accesso	
Sistemazioni esterne	
Alberi e arbusti	

Catasto

Foglio di mappa	136
Particella	88
Subalterno	

Catasto Leopoldino

Sezione	P
Foglio	9



L'edificio



Beni culturali ed edifici notificati ai sensi dell'art. 10 del D.lgs. 42/2004 e successive modifiche

Numero di archivio

Denominazione

Navolano

Strada o via

Località

N. del Decreto Legge

Beni paesaggistici ai sensi dell'art. 134 del D.lgs. 42/2004, e successive modifiche

Aree art. 136, ex L.1497

Aree art. 142, comma c

PTCP - Aree di Pertinenza

SIR-SIC - Siti d'importanza regionale e comunitaria

PIANO STRUTTURALE

Sistemi di paesaggio - Titolo V

1. Asciano e il fronte termale del travertino

U.T.O.E. - Titolo VIII

N.1 Asciano

Funzione agricola

Prevalente funzione agricola

Dati generali

Tipologia edilizia

Descrizione estesa

N. dei piani

Elementi costruttivi

Coperture

Manto di copertura

Volumi oltre gronda

Tipologia della gronda

Tipologia delle murature

Elementi architettonici

Elementi decorativi

Tipologia degli infissi

Infissi

Stato di conservazione

Presenza di superfetazioni

Problemi statici

Stato conservazione:

- generale

- delle pertinenze

- delle strutture

- dei materiali



Data rilievo: 10-gen-07 Aggiornamento scheda: Ottobre 2019

Navolano

Estratto del Catasto Leopoldino



Estratto del Catasto di Impianto



Estratto della Carta Tecnica Regionale



Informazioni relative al contesto

Giacitura del terreno	mezzacosta
Visibilità nel contesto	
Area di pertinenza	
Strada di accesso	
Sistemazioni esterne	
Alberi e arbusti	

Catasto

Foglio di mappa	137
Particella	21
Subalterno	

Catasto Leopoldino

Sezione	-
Foglio	-



L'edificio



Beni culturali ed edifici notificati ai sensi dell'art. 10 del D.lgs. 42/2004 e successive modifiche

Numero di archivio

Denominazione

Strada o via

Località

N. del Decreto Legge

Beni paesaggistici ai sensi dell'art. 134 del D.lgs. 42/2004, e successive modifiche

Aree art. 136, ex L.1497

Aree art. 142, comma c

PTCP - Aree di Pertinenza

SIR-SIC - Siti d'importanza regionale e comunitaria

PIANO STRUTTURALE

Sistemi di paesaggio - Titolo V

U.T.O.E. - Titolo VIII

Funzione agricola

Navolano

1. Asciano e il fronte termale del travertino

N.1 Asciano

Prevalente funzione agricola

Dati generali

Tipologia edilizia

Descrizione estesa

N. dei piani

Elementi costruttivi

Coperture

Manto di copertura

Volumi oltre gronda

Tipologia della gronda

Tipologia delle murature

Elementi architettonici

Elementi decorativi

Tipologia degli infissi

Infissi

Stato di conservazione

Presenza di superfetazioni

Problemi statici

Stato conservazione:

- generale

- delle pertinenze

- delle strutture

- dei materiali



Data rilievo: 10-gen-07 Aggiornamento scheda: Ottobre 2019

Navolano

Estratto del Catasto Leopoldino



Estratto del Catasto di Impianto



Estratto della Carta Tecnica Regionale



Informazioni relative al contesto

Giacitura del terreno	mezzacosta
Visibilità nel contesto	
Area di pertinenza	
Strada di accesso	
Sistemazioni esterne	
Alberi e arbusti	

Catasto

Foglio di mappa	136
Particella	88
Subalterno	

Catasto Leopoldino

Sezione	-
Foglio	-



L'edificio



Beni culturali ed edifici notificati ai sensi dell'art. 10 del D.lgs. 42/2004 e successive modifiche

Numero di archivio

Denominazione

Strada o via

Località

N. del Decreto Legge

Beni paesaggistici ai sensi dell'art. 134 del D.lgs. 42/2004, e successive modifiche

Aree art. 136, ex L.1497

Aree art. 142, comma c

PTCP - Aree di Pertinenza

SIR-SIC - Siti d'importanza regionale e comunitaria

PIANO STRUTTURALE

Sistemi di paesaggio - Titolo V

U.T.O.E. - Titolo VIII

Funzione agricola

Numero di archivio	
Denominazione	Navolano
Strada o via	
Località	
N. del Decreto Legge	
Aree art. 136, ex L.1497	
Aree art. 142, comma c	
PTCP - Aree di Pertinenza	
SIR-SIC - Siti d'importanza regionale e comunitaria	
PIANO STRUTTURALE	
Sistemi di paesaggio - Titolo V	1. Asciano e il fronte termale del travertino
U.T.O.E. - Titolo VIII	N.1 Asciano
Funzione agricola	Prevalente funzione agricola

Dati generali

Tipologia edilizia

Descrizione estesa

N. dei piani

Elementi costruttivi

Coperture

Manto di copertura

Volumi oltre gronda

Tipologia della gronda

Tipologia delle murature

Elementi architettonici

Elementi decorativi

Tipologia degli infissi

Infissi

Stato di conservazione

Presenza di superfetazioni

Problemi statici

Stato conservazione:

- generale

- delle pertinenze

- delle strutture

- dei materiali



Data rilievo: 10-gen-07 Aggiornamento scheda: Ottobre 2019

Navolano

Estratto del Catasto Leopoldino



Estratto del Catasto di Impianto



Estratto della Carta Tecnica Regionale



Informazioni relative al contesto

Giacitura del terreno	mezzacosta
Visibilità nel contesto	
Area di pertinenza	
Strada di accesso	
Sistemazioni esterne	
Alberi e arbusti	

Catasto

Foglio di mappa	136
Particella	88
Subalterno	

Catasto Leopoldino

Sezione	-
Foglio	-



L'edificio



Beni culturali ed edifici notificati ai sensi dell'art. 10 del D.lgs. 42/2004 e successive modifiche

Numero di archivio

Denominazione

Strada o via

Località

N. del Decreto Legge

Beni paesaggistici ai sensi dell'art. 134 del D.lgs. 42/2004, e successive modifiche

Aree art. 136, ex L.1497

Aree art. 142, comma c

PTCP - Aree di Pertinenza

SIR-SIC - Siti d'importanza regionale e comunitaria

PIANO STRUTTURALE

Sistemi di paesaggio - Titolo V

U.T.O.E. - Titolo VIII

Funzione agricola

Navolano

1. Asciano e il fronte termale del travertino

N.1 Asciano

Prevalente funzione agricola

Dati generali

Tipologia edilizia

Descrizione estesa

N. dei piani

Elementi costruttivi

Coperture

Manto di copertura

Volumi oltre gronda

Tipologia della gronda

Tipologia delle murature

Elementi architettonici

Elementi decorativi

Tipologia degli infissi

Infissi

Stato di conservazione

Presenza di superfetazioni

Problemi statici

Stato conservazione:

- generale

- delle pertinenze

- delle strutture

- dei materiali



Data rilievo: 10-gen-07 Aggiornamento scheda: Ottobre 2019

Navolano

Estratto del Catasto Leopoldino



Estratto del Catasto di Impianto



Estratto della Carta Tecnica Regionale



Informazioni relative al contesto

Giacitura del terreno	mezzacosta
Visibilità nel contesto	
Area di pertinenza	
Strada di accesso	
Sistemazioni esterne	
Alberi e arbusti	

Catasto

Foglio di mappa	
Particella	
Subalterno	

Catasto Leopoldino

Sezione	
Foglio	



L'edificio



Beni culturali ed edifici notificati ai sensi dell'art. 10 del D.lgs. 42/2004 e successive modifiche

Numero di archivio

Denominazione

Strada o via

Località

N. del Decreto Legge

Beni paesaggistici ai sensi dell'art. 134 del D.lgs. 42/2004, e successive modifiche

Aree art. 136, ex L.1497

Aree art. 142, comma c

PTCP - Aree di Pertinenza

SIR-SIC - Siti d'importanza regionale e comunitaria

PIANO STRUTTURALE

Sistemi di paesaggio - Titolo V

U.T.O.E. - Titolo VIII

Funzione agricola

Numero di archivio	
Denominazione	
Strada o via	
Località	
N. del Decreto Legge	
Aree art. 136, ex L.1497	
Aree art. 142, comma c	
PTCP - Aree di Pertinenza	
SIR-SIC - Siti d'importanza regionale e comunitaria	
PIANO STRUTTURALE	
Sistemi di paesaggio - Titolo V	
U.T.O.E. - Titolo VIII	
Funzione agricola	

Dati generali

Tipologia edilizia

Descrizione estesa

N. dei piani

--

Elementi costruttivi

Coperture

Manto di copertura

--

Volumi oltre gronda

Tipologia della gronda

--

Tipologia delle murature

Elementi architettonici

Elementi decorativi

Tipologia degli infissi

Infissi

--

Stato di conservazione

Presenza di superfetazioni

Problemi statici

Stato conservazione:

- generale

--

- delle pertinenze

--

- delle strutture

--

- dei materiali

--



Data rilievo: 10-gen-07 Aggiornamento scheda: Ottobre 2019

Il Giardino

Estratto del Catasto Leopoldino



Estratto del Catasto di Impianto



Estratto della Carta Tecnica Regionale



Informazioni relative al contesto

Giacitura del terreno	fondovalle
Visibilità nel contesto	discretamente visibile
Area di pertinenza	poco articolato
Strada di accesso	sterrata
Sistemazioni esterne	giardino
	orto
Alberi e arbusti	gruppo di alberi

Catasto

Foglio di mappa	135
Particella	480
Subalterno	

Catasto Leopoldino

Sezione	P
Foglio	9



L'edificio



Beni culturali ed edifici notificati ai sensi dell'art. 10 del D.lgs. 42/2004 e successive modifiche

Numero di archivio

Denominazione

Strada o via

Località

N. del Decreto Legge

Beni paesaggistici ai sensi dell'art. 134 del D.lgs. 42/2004, e successive modifiche

Aree art. 136, ex L.1497

Aree art. 142, comma c

PTCP - Aree di Pertinenza

SIR-SIC - Siti d'importanza regionale e comunitaria

PIANO STRUTTURALE

Sistemi di paesaggio - Titolo V

U.T.O.E. - Titolo VIII

Funzione agricola

Aree verdi collinari del centro storico di Asciano e San Francesco
Pertinenza degli aggregati
5. Torre e castello e la strada di Monte Sante Marie
N.1 Asciano
Prevalente funzione agricola

Dati generali

Tipologia edilizia	casa colonica
Descrizione estesa	
N. dei piani	3

Elementi costruttivi

Coperture	a capanna
Manto di copertura	coppi ed embrici vecchi
Volumi oltre gronda	
Tipologia della gronda	correnti in legno orditi con pianelle in cotto
Tipologia delle murature	intonaci
Elementi architettonici	pietrame con aggiunta di ricorsi in mattoni
Elementi decorativi	
Tipologia degli infissi	tradizionali
Infissi	in legno persiane

Stato di conservazione

Presenza di superfetazioni	
Problemi statici	
Stato conservazione:	
- generale	mediamente conservato
- delle pertinenze	mediamente conservato
- delle strutture	mediamente conservato
- dei materiali	mediamente conservato



Data rilievo: 10-gen-07 Aggiornamento scheda: Ottobre 2019

Il Giardino

Estratto del Catasto Leopoldino



Estratto del Catasto di Impianto



Estratto della Carta Tecnica Regionale



Informazioni relative al contesto

Giacitura del terreno	fondovalle
Visibilità nel contesto	discretamente visibile
Area di pertinenza	poco articolato
Strada di accesso	sterrata
Sistemazioni esterne	giardino
	erba
Alberi e arbusti	gruppo di alberi

Catasto

Foglio di mappa	135
Particella	A+
Subalterno	

Catasto Leopoldino

Sezione	P
Foglio	9



L'edificio



Beni culturali ed edifici notificati ai sensi dell'art. 10 del D.lgs. 42/2004 e successive modifiche

Numero di archivio

Denominazione

Strada o via

Località

N. del Decreto Legge

Il Giardino

Beni paesaggistici ai sensi dell'art. 134 del D.lgs. 42/2004, e successive modifiche

Aree art. 136, ex L.1497

Aree art. 142, comma c

Aree verdi collinari del centro storico di Asciano e San Francesco

PTCP - Aree di Pertinenza

SIR-SIC - Siti d'importanza regionale e comunitaria

Pertinenza degli aggregati

PIANO STRUTTURALE

Sistemi di paesaggio - Titolo V

U.T.O.E. - Titolo VIII

Funzione agricola

6. I versanti calanchivi di Monteoliveto, Chiusure e l'alveo dell'Omrone

N.1 Asciano

Esclusiva funzione agricola

Dati generali

Tipologia edilizia

chiesa

Descrizione estesa

N. dei piani

1

Elementi costruttivi

Coperture

a capanna

Manto di copertura

coppi ed embrici vecchi

Volumi oltre gronda

Tipologia della gronda

in cotto

Tipologia delle murature

pietrame con aggiunta di mattoni

Elementi architettonici

Elementi decorativi

Tipologia degli infissi

tradizionali

Infissi

in legno

Stato di conservazione

Presenza di superfetazioni

Problemi statici

Stato conservazione:

- generale

- delle pertinenze

- delle strutture

- dei materiali

mediamente conservato

mediamente conservato

mediamente conservato

mediamente conservato



Data rilievo: 10-gen-07 Aggiornamento scheda: Ottobre 2019

Il Giardino

Estratto del Catasto Leopoldino



Estratto del Catasto di Impianto



Estratto della Carta Tecnica Regionale



Informazioni relative al contesto

Giacitura del terreno	fondovalle
Visibilità nel contesto	discretamente visibile
Area di pertinenza	poco articolato
Strada di accesso	sterrata
Sistemazioni esterne	giardino
	erba
Alberi e arbusti	gruppo di alberi

Catasto

Foglio di mappa	135
Particella	388
Subalterno	

Catasto Leopoldino

Sezione	-
Foglio	-



L'edificio



Beni culturali ed edifici notificati ai sensi dell'art. 10 del D.lgs. 42/2004 e successive modifiche

Numero di archivio

Denominazione

Strada o via

Località

N. del Decreto Legge

Il Giardino

Beni paesaggistici ai sensi dell'art. 134 del D.lgs. 42/2004, e successive modifiche

Aree art. 136, ex L.1497

Aree art. 142, comma c

Aree verdi collinari del centro storico di Asciano e San Francesco

PTCP - Aree di Pertinenza

SIR-SIC - Siti d'importanza regionale e comunitaria

PIANO STRUTTURALE

Sistemi di paesaggio - Titolo V

U.T.O.E. - Titolo VIII

Funzione agricola

Pertinenza degli aggregati

6. I versanti calanchivi di Monteoliveto, Chiusure e l'alveo dell'Ombrone

N.1 Asciano

Esclusiva funzione agricola

Dati generali

Tipologia edilizia

tettoia

Descrizione estesa

N. dei piani

Elementi costruttivi

Coperture

a capanna

Manto di copertura

lamiera

Volumi oltre gronda

Tipologia della gronda

Tipologia delle murature

Elementi architettonici

Elementi decorativi

Tipologia degli infissi

Infissi

Stato di conservazione

Presenza di superfetazioni

Problemi statici

Stato conservazione:

- generale

- delle pertinenze

- delle strutture

- dei materiali

mediamente conservato

mediamente conservato

mediamente conservato

mediamente conservato



Data rilievo: 10-gen-07 Aggiornamento scheda: Ottobre 2019

Il Giardino

Estratto del Catasto Leopoldino



Estratto del Catasto di Impianto



Estratto della Carta Tecnica Regionale



Informazioni relative al contesto

Giacitura del terreno	fondovalle
Visibilità nel contesto	discretamente visibile
Area di pertinenza	poco articolato
Strada di accesso	sterrata
Sistemazioni esterne	giardino
	orto
Alberi e arbusti	gruppo di alberi

Catasto

Foglio di mappa	135
Particella	459
Subalterno	

Catasto Leopoldino

Sezione	-
Foglio	-



L'edificio



Beni culturali ed edifici notificati ai sensi dell'art. 10 del D.lgs. 42/2004 e successive modifiche

Numero di archivio

Denominazione

Il Giardino

Strada o via

Località

N. del Decreto Legge

Beni paesaggistici ai sensi dell'art. 134 del D.lgs. 42/2004, e successive modifiche

Aree art. 136, ex L.1497

Aree verdi collinari del centro storico di Asciano e San Francesco

Aree art. 142, comma c

PTCP - Aree di Pertinenza

Pertinenza degli aggregati

SIR-SIC - Siti d'importanza regionale e comunitaria

PIANO STRUTTURALE

Sistemi di paesaggio - Titolo V

6. I versanti calanchivi di Monteoliveto, Chiusure e l'alveo dell'Omrone

U.T.O.E. - Titolo VIII

N.1 Asciano

Funzione agricola

Esclusiva funzione agricola

Dati generali

Tipologia edilizia

annesso agricolo

Descrizione estesa

N. dei piani

1

Elementi costruttivi

Coperture

a capanna

Manto di copertura

coppi ed embrici vecchi

Volumi oltre gronda

Tipologia della gronda

in cotto

Tipologia delle murature

intonaci

pietrame con aggiunta di ricorsi in mattoni

Elementi architettonici

Elementi decorativi

salto di gatto

Tipologia degli infissi

tradizionali

Infissi

in legno

persiane

Stato di conservazione

Presenza di superfetazioni

Problemi statici

Stato conservazione:

- generale

mediamente conservato

- delle pertinenze

mediamente conservato

- delle strutture

mediamente conservato

- dei materiali

mediamente conservato



Data rilievo: 09-dic-11 Aggiornamento scheda: Ottobre 2019

Il Castellare

Estratto del Catasto Leopoldino



Estratto del Catasto di Impianto



Estratto della Carta Tecnica Regionale



Informazioni relative al contesto

Giacitura del terreno	mezzacosta
Visibilità nel contesto	discretamente visibile
Area di pertinenza	poco articolato
Strada di accesso	sterrata
Sistemazioni esterne	piazzale
	erba
Alberi e arbusti	alberi isolati

Catasto

Foglio di mappa	144
Particella	19
Subalterno	

Catasto Leopoldino

Sezione	S
Foglio	9



L'edificio



Beni culturali ed edifici notificati ai sensi dell'art. 10 del D.lgs. 42/2004 e successive modifiche

Numero di archivio

Denominazione

Strada o via

Località

N. del Decreto Legge

Podere il Castellare

Beni paesaggistici ai sensi dell'art. 134 del D.lgs. 42/2004, e successive modifiche

Aree art. 136, ex L.1497

Aree art. 142, comma c

Aree verdi collinari del centro storico di Asciano e San Francesco

PTCP - Aree di Pertinenza

SIR-SIC - Siti d'importanza regionale e comunitaria

Pertinenza degli aggregati

PIANO STRUTTURALE

Sistemi di paesaggio - Titolo V

U.T.O.E. - Titolo VIII

Funzione agricola

4. Il versante fra il Pecorile e San Giovanni d'Asso

N.1 Asciano

Prevalente funzione agricola

Dati generali

Tipologia edilizia	casa colonica
Descrizione estesa	
N. dei piani	2

Elementi costruttivi

Coperture	a capanna
Manto di copertura	coppi ed embrici vecchi
Volumi oltre gronda	
Tipologia della gronda	in cotto
Tipologia delle murature	pietrame e mattoni con commenti in calce
Elementi architettonici	scale esterne tradizionali
Elementi decorativi	
Tipologia degli infissi	tradizionali
Infissi	in legno persiane

Stato di conservazione

Presenza di superfetazioni	
Problemi statici	
Stato conservazione:	
- generale	buono
- delle pertinenze	buono
- delle strutture	buono
- dei materiali	buono



Data rilievo: 09-dic-11 Aggiornamento scheda: Ottobre 2019

Il Castellare

Estratto del Catasto Leopoldino



Estratto del Catasto di Impianto



Estratto della Carta Tecnica Regionale



Informazioni relative al contesto

Giacitura del terreno	mezzacosta
Visibilità nel contesto	discretamente visibile
Area di pertinenza	poco articolato
Strada di accesso	sterrata
Sistemazioni esterne	piazzale
	erba
Alberi e arbusti	alberi isolati

Catasto

Foglio di mappa	144
Particella	20
Subalterno	

Catasto Leopoldino

Sezione	-
Foglio	-



L'edificio



Beni culturali ed edifici notificati ai sensi dell'art. 10 del D.lgs. 42/2004 e successive modifiche

Numero di archivio

Denominazione

Strada o via

Località

N. del Decreto Legge

Podere il Castellare

Beni paesaggistici ai sensi dell'art. 134 del D.lgs. 42/2004, e successive modifiche

Aree art. 136, ex L.1497

Aree art. 142, comma c

Aree verdi collinari del centro storico di Asciano e San Francesco

PTCP - Aree di Pertinenza

SIR-SIC - Siti d'importanza regionale e comunitaria

Pertinenza degli aggregati

PIANO STRUTTURALE

Sistemi di paesaggio - Titolo V

U.T.O.E. - Titolo VIII

Funzione agricola

4. Il versante fra il Pecorile e San Giovanni d'Asso
N.1 Asciano
Prevalente funzione agricola

Dati generali

Tipologia edilizia	casa colonica
Descrizione estesa	
N. dei piani	2

Elementi costruttivi

Coperture	a capanna
Manto di copertura	coppi ed embrici vecchi
Volumi oltre gronda	
Tipologia della gronda	in cotto
Tipologia delle murature	pietrame e mattoni con commenti in calce
Elementi architettonici	scale esterne tradizionali
Elementi decorativi	aperture ad arco
Tipologia degli infissi	tradizionali
Infissi	in legno persiane

Stato di conservazione

Presenza di superfetazioni	
Problemi statici	
Stato conservazione:	
- generale	buono
- delle pertinenze	buono
- delle strutture	buono
- dei materiali	buono



Data rilievo: 09-dic-11 Aggiornamento scheda: Ottobre 2019

Il Castellare

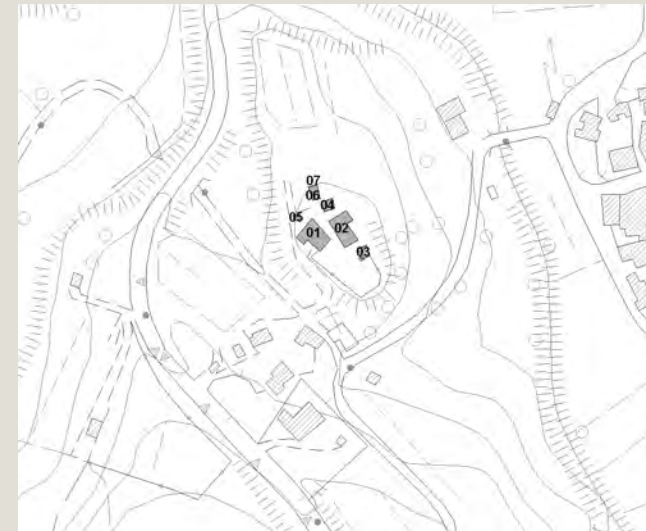
Estratto del Catasto Leopoldino



Estratto del Catasto di Impianto



Estratto della Carta Tecnica Regionale



Informazioni relative al contesto

Giacitura del terreno	mezzacosta
Visibilità nel contesto	discretamente visibile
Area di pertinenza	poco articolato
Strada di accesso	sterrata
Sistemazioni esterne	piazzale
	erba
Alberi e arbusti	alberi isolati

Catasto

Foglio di mappa	144
Particella	20
Subalterno	

Catasto Leopoldino

Sezione	-
Foglio	-



L'edificio



Beni culturali ed edifici notificati ai sensi dell'art. 10 del D.lgs. 42/2004 e successive modifiche

Numero di archivio

Denominazione

Strada o via

Località

N. del Decreto Legge

Beni paesaggistici ai sensi dell'art. 134 del D.lgs. 42/2004, e successive modifiche

Aree art. 136, ex L.1497

Aree art. 142, comma c

PTCP - Aree di Pertinenza

SIR-SIC - Siti d'importanza regionale e comunitaria

PIANO STRUTTURALE

Sistemi di paesaggio - Titolo V

U.T.O.E. - Titolo VIII

Funzione agricola

Podere il Castellare
Aree verdi collinari del centro storico di Asciano e San Francesco
4. Il versante fra il Pecorile e San Giovanni d'Asso
N.1 Asciano
Prevalente funzione agricola

Dati generali

Tipologia edilizia

annesso agricolo

Descrizione estesa

N. dei piani

1

Elementi costruttivi

Coperture

a capanna

Manto di copertura

coppi ed embrici vecchi

Volumi oltre gronda

Tipologia della gronda

in cotto

Tipologia delle murature

pietrame e mattoni con commenti in calce

Elementi architettonici

Elementi decorativi

salto di gatto

Tipologia degli infissi

tradizionali

Infissi

in legno

Stato di conservazione

Presenza di superfetazioni

corpi chiusi in aggetto

Problemi statici

Stato conservazione:

- generale

scadente

- delle pertinenze

scadente

- delle strutture

scadente

- dei materiali

scadente



Data rilievo: 09-dic-11 Aggiornamento scheda: Ottobre 2019

Il Castellare

Estratto del Catasto Leopoldino



Estratto del Catasto di Impianto



Estratto della Carta Tecnica Regionale



Informazioni relative al contesto

Giacitura del terreno	mezzacosta
Visibilità nel contesto	discretamente visibile
Area di pertinenza	poco articolato
Strada di accesso	sterrata
Sistemazioni esterne	piazzale
	erba
Alberi e arbusti	alberi isolati

Catasto

Foglio di mappa	144
Particella	138
Subalterno	

Catasto Leopoldino

Sezione	-
Foglio	-



L'edificio



Beni culturali ed edifici notificati ai sensi dell'art. 10 del D.lgs. 42/2004 e successive modifiche

Numero di archivio

Denominazione

Strada o via

Località

N. del Decreto Legge

Beni paesaggistici ai sensi dell'art. 134 del D.lgs. 42/2004, e successive modifiche

Aree art. 136, ex L.1497

Aree art. 142, comma c

PTCP - Aree di Pertinenza

SIR-SIC - Siti d'importanza regionale e comunitaria

PIANO STRUTTURALE

Sistemi di paesaggio - Titolo V

U.T.O.E. - Titolo VIII

Funzione agricola

Podere il Castellare
Aree verdi collinari del centro storico di Asciano e San Francesco
Pertinenza degli aggregati
4. Il versante fra il Pecorile e San Giovanni d'Asso
N.1 Asciano
Prevalente funzione agricola

Dati generali

Tipologia edilizia	manufatti accessori
Descrizione estesa	
N. dei piani	1

Elementi costruttivi

Coperture	a capanna
Manto di copertura	marsigliesi
Volumi oltre gronda	
Tipologia della gronda	
Tipologia delle murature	mattoni nuovi
Elementi architettonici	
Elementi decorativi	
Tipologia degli infissi	
Infissi	

Stato di conservazione

Presenza di superfetazioni	
Problemi statici	
Stato conservazione:	
- generale	mediamente conservato
- delle pertinenze	mediamente conservato
- delle strutture	mediamente conservato
- dei materiali	mediamente conservato



Data rilievo: 09-dic-11 Aggiornamento scheda: Ottobre 2019

Il Castellare

Estratto del Catasto Leopoldino



Estratto del Catasto di Impianto



Estratto della Carta Tecnica Regionale



Informazioni relative al contesto

Giacitura del terreno	mezzacosta
Visibilità nel contesto	discretamente visibile
Area di pertinenza	poco articolato
Strada di accesso	sterrata
Sistemazioni esterne	piazzale
	erba
Alberi e arbusti	alberi isolati

Catasto

Foglio di mappa	144
Particella	324
Subalterno	

Catasto Leopoldino

Sezione	-
Foglio	-



L'edificio



Beni culturali ed edifici notificati ai sensi dell'art. 10 del D.lgs. 42/2004 e successive modifiche

Numero di archivio

Denominazione

Strada o via

Località

N. del Decreto Legge

Podere il Castellare

Beni paesaggistici ai sensi dell'art. 134 del D.lgs. 42/2004, e successive modifiche

Aree art. 136, ex L.1497

Aree art. 142, comma c

Aree verdi collinari del centro storico di Asciano e San Francesco

PTCP - Aree di Pertinenza

SIR-SIC - Siti d'importanza regionale e comunitaria

PIANO STRUTTURALE

Sistemi di paesaggio - Titolo V

U.T.O.E. - Titolo VIII

Funzione agricola

Pertinenza degli aggregati
4. Il versante fra il Pecorile e San Giovanni d'Asso
N.1 Asciano
Prevalente funzione agricola

Dati generali

Tipologia edilizia

annesso agricolo

Descrizione estesa

N. dei piani

1

Elementi costruttivi

Coperture

a capanna

Manto di copertura

coppi ed embrici vecchi

Volumi oltre gronda

Tipologia della gronda

in cotto

Tipologia delle murature

pietrame e mattoni con commenti in calce

Elementi architettonici

pozzo

Elementi decorativi

Tipologia degli infissi

tradizionali

Infissi

in legno

in ferro

Stato di conservazione

Presenza di superfetazioni

Problemi statici

Stato conservazione:

- generale

- delle pertinenze

- delle strutture

- dei materiali

scadente

scadente

scadente

scadente



Data rilievo: 09-dic-11 Aggiornamento scheda: Ottobre 2019

Il Castellare

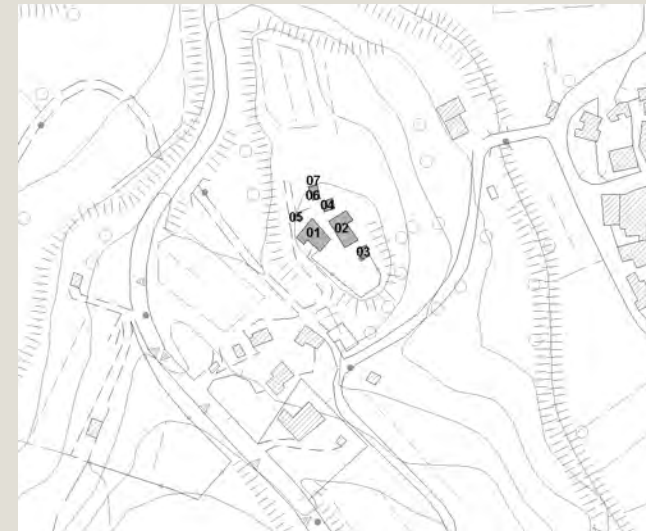
Estratto del Catasto Leopoldino



Estratto del Catasto di Impianto



Estratto della Carta Tecnica Regionale



Informazioni relative al contesto

Giacitura del terreno	mezzacosta
Visibilità nel contesto	discretamente visibile
Area di pertinenza	poco articolato
Strada di accesso	sterrata
Sistemazioni esterne	piazzale
	erba
Alberi e arbusti	alberi isolati

Catasto

Foglio di mappa	144
Particella	321
Subalterno	

Catasto Leopoldino

Sezione	-
Foglio	-



L'edificio



Beni culturali ed edifici notificati ai sensi dell'art. 10 del D.lgs. 42/2004 e successive modifiche

Numero di archivio

Denominazione

Strada o via

Località

N. del Decreto Legge

Podere il Castellare

Beni paesaggistici ai sensi dell'art. 134 del D.lgs. 42/2004, e successive modifiche

Aree art. 136, ex L.1497

Aree art. 142, comma c

Aree verdi collinari del centro storico di Asciano e San Francesco

PTCP - Aree di Pertinenza

SIR-SIC - Siti d'importanza regionale e comunitaria

PIANO STRUTTURALE

Sistemi di paesaggio - Titolo V

U.T.O.E. - Titolo VIII

Funzione agricola

Pertinenza degli aggregati

4. Il versante fra il Pecorile e San Giovanni d'Asso

N.1 Asciano

Prevalente funzione agricola

Dati generali

Tipologia edilizia	annesso agricolo
Descrizione estesa	
N. dei piani	1

Elementi costruttivi

Coperture	a capanna
Manto di copertura	coppi ed embrici vecchi
Volumi oltre gronda	
Tipologia della gronda	in cotto
Tipologia delle murature	mattoni con commenti in calce
Elementi architettonici	
Elementi decorativi	
Tipologia degli infissi	tradizionali
Infissi	in ferro

Stato di conservazione

Presenza di superfetazioni	
Problemi statici	
Stato conservazione:	
- generale	scadente
- delle pertinenze	scadente
- delle strutture	scadente
- dei materiali	scadente



Data rilievo: 09-dic-11 Aggiornamento scheda: Ottobre 2019

Il Castellare

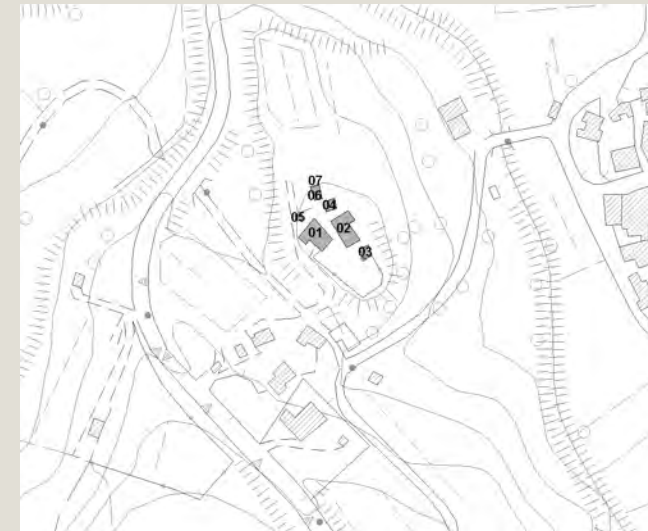
Estratto del Catasto Leopoldino



Estratto del Catasto di Impianto



Estratto della Carta Tecnica Regionale



Informazioni relative al contesto

Giacitura del terreno	mezzacosta
Visibilità nel contesto	discretamente visibile
Area di pertinenza	poco articolato
Strada di accesso	sterrata
Sistemazioni esterne	piazzale
	erba
Alberi e arbusti	alberi isolati

Catasto

Foglio di mappa	144
Particella	321
Subalterno	

Catasto Leopoldino

Sezione	-
Foglio	-



L'edificio



Beni culturali ed edifici notificati ai sensi dell'art. 10 del D.lgs. 42/2004 e successive modifiche

Numero di archivio

Denominazione

Strada o via

Località

N. del Decreto Legge

Podere il Castellare

Beni paesaggistici ai sensi dell'art. 134 del D.lgs. 42/2004, e successive modifiche

Aree art. 136, ex L.1497

Aree art. 142, comma c

Aree verdi collinari del centro storico di Asciano e San Francesco

PTCP - Aree di Pertinenza

SIR-SIC - Siti d'importanza regionale e comunitaria

Pertinenza degli aggregati

PIANO STRUTTURALE

Sistemi di paesaggio - Titolo V

U.T.O.E. - Titolo VIII

Funzione agricola

4. Il versante fra il Pecorile e San Giovanni d'Asso

N.1 Asciano

Prevalente funzione agricola

Dati generali

Tipologia edilizia

tettoia

Descrizione estesa

N. dei piani

1

Elementi costruttivi

Coperture

a capanna

Manto di copertura

lamiera

Volumi oltre gronda

Tipologia della gronda

Tipologia delle murature

Elementi architettonici

Elementi decorativi

Tipologia degli infissi

Infissi

Stato di conservazione

Presenza di superfetazioni

Problemi statici

Stato conservazione:

- generale

scadente

- delle pertinenze

scadente

- delle strutture

scadente

- dei materiali

scadente



Data rilievo: 09-dic-11 Aggiornamento scheda: Ottobre 2019

San Leonardo

Estratto del Catasto Leopoldino



Estratto del Catasto di Impianto



Estratto della Carta Tecnica Regionale



Informazioni relative al contesto

Giacitura del terreno	fondovalle
Visibilità nel contesto	poco visibile
Area di pertinenza	molto articolato
Strada di accesso	sterrata
Sistemazioni esterne	varie
	erba
Alberi e arbusti	gruppo di alberi

Catasto

Foglio di mappa	144
Particella	343
Subalterno	

Catasto Leopoldino

Sezione	-
Foglio	-



L'edificio



Beni culturali ed edifici notificati ai sensi dell'art. 10 del D.lgs. 42/2004 e successive modifiche

Numero di archivio

Denominazione

Strada o via

Località

N. del Decreto Legge

Beni paesaggistici ai sensi dell'art. 134 del D.lgs. 42/2004, e successive modifiche

Aree art. 136, ex L.1497

Aree art. 142, comma c

PTCP - Aree di Pertinenza

SIR-SIC - Siti d'importanza regionale e comunitaria

PIANO STRUTTURALE

Sistemi di paesaggio - Titolo V

U.T.O.E. - Titolo VIII

Funzione agricola

Numero di archivio	
Denominazione	Podere San Leonardo
Strada o via	
Località	
N. del Decreto Legge	
Aree art. 136, ex L.1497	
Aree art. 142, comma c	
PTCP - Aree di Pertinenza	
SIR-SIC - Siti d'importanza regionale e comunitaria	
PIANO STRUTTURALE	
Sistemi di paesaggio - Titolo V	6. I versanti calanchivi di Monteoliveto, Chiusure e l'alveo dell'Ombrone
U.T.O.E. - Titolo VIII	N.1 Asciano
Funzione agricola	Prevalente funzione agricola

Dati generali

Tipologia edilizia	annesso agricolo
Descrizione estesa	
N. dei piani	2

Elementi costruttivi

Coperture	a capanna
Manto di copertura	marsigliesi
Volumi oltre gronda	
Tipologia della gronda	varese con le tavelle
Tipologia delle murature	blocchi di cemento faccia a vista
Elementi architettonici	porticati
Elementi decorativi	
Tipologia degli infissi	non tradizionali
Infissi	in ferro

Stato di conservazione

Presenza di superfetazioni	
Problemi statici	
Stato conservazione:	
- generale	buono
- delle pertinenze	buono
- delle strutture	buono
- dei materiali	buono



Data rilievo: 09-dic-11 Aggiornamento scheda: Ottobre 2019

San Leonardo

Estratto del Catasto Leopoldino



Estratto del Catasto di Impianto



Estratto della Carta Tecnica Regionale



Informazioni relative al contesto

Giacitura del terreno	fondovalle
Visibilità nel contesto	poco visibile
Area di pertinenza	molto articolato
Strada di accesso	sterrata
Sistemazioni esterne	varie
	erba
Alberi e arbusti	

Catasto

Foglio di mappa	144
Particella	195
Subalterno	

Catasto Leopoldino

Sezione	-
Foglio	-



L'edificio



Beni culturali ed edifici notificati ai sensi dell'art. 10 del D.lgs. 42/2004 e successive modifiche

Numero di archivio

Denominazione

Strada o via

Località

N. del Decreto Legge

Beni paesaggistici ai sensi dell'art. 134 del D.lgs. 42/2004, e successive modifiche

Aree art. 136, ex L.1497

Aree art. 142, comma c

PTCP - Aree di Pertinenza

SIR-SIC - Siti d'importanza regionale e comunitaria

PIANO STRUTTURALE

Sistemi di paesaggio - Titolo V

U.T.O.E. - Titolo VIII

Funzione agricola

Podere San Leonardo

6. I versanti calanchivi di Monteoliveto, Chiusure e l'alveo dell'Ombrone

N.1 Asciano

Prevalente funzione agricola

Dati generali

Tipologia edilizia

residenza

Descrizione estesa

N. dei piani

23

Elementi costruttivi

Coperture

a capanna

Manto di copertura

coppi ed embrici vecchi

Volumi oltre gronda

Tipologia della gronda

in cotto

Tipologia delle murature

pietrame con commenti in calce

Elementi architettonici

Elementi decorativi

Tipologia degli infissi

tradizionali

Infissi

in legno

scuri

Stato di conservazione

Presenza di superfetazioni

Problemi statici

Stato conservazione:

- generale

mediamente conservato

- delle pertinenze

mediamente conservato

- delle strutture

mediamente conservato

- dei materiali

mediamente conservato



Data rilievo: 09-dic-11 Aggiornamento scheda: Ottobre 2019

San Leonardo

Estratto del Catasto Leopoldino



Estratto del Catasto di Impianto



Estratto della Carta Tecnica Regionale



Informazioni relative al contesto

Giacitura del terreno	fondovalle
Visibilità nel contesto	poco visibile
Area di pertinenza	molto articolato
Strada di accesso	sterrata
Sistemazioni esterne	varie
	erba
Alberi e arbusti	

Catasto

Foglio di mappa	144
Particella	157
Subalterno	

Catasto Leopoldino

Sezione	-
Foglio	-



L'edificio



Beni culturali ed edifici notificati ai sensi dell'art. 10 del D.lgs. 42/2004 e successive modifiche

Numero di archivio

Denominazione

Strada o via

Località

N. del Decreto Legge

Podere San Leonardo

Beni paesaggistici ai sensi dell'art. 134 del D.lgs. 42/2004, e successive modifiche

Aree art. 136, ex L.1497

Aree art. 142, comma c

PTCP - Aree di Pertinenza

SIR-SIC - Siti d'importanza regionale e comunitaria

PIANO STRUTTURALE

Sistemi di paesaggio - Titolo V

U.T.O.E. - Titolo VIII

Funzione agricola

6. I versanti calanchivi di Monteoliveto, Chiusure e l'alveo dell'Ombrone

N.1 Asciano

Prevalente funzione agricola

Dati generali

Tipologia edilizia

residenza

Descrizione estesa

N. dei piani

2

Elementi costruttivi

Coperture

a capanna

Manto di copertura

marsigliesi

Volumi oltre gronda

Tipologia della gronda

varese con le tavelle

Tipologia delle murature

blocchi di tufo faccia a vista

pietrame con aggiunta di ricorsi in mattoni

Elementi architettonici

Elementi decorativi

Tipologia degli infissi

tradizionali

Infissi

in legno

scuri

Stato di conservazione

Presenza di superfetazioni

Problemi statici

Stato conservazione:

- generale

mediamente conservato

- delle pertinenze

mediamente conservato

- delle strutture

mediamente conservato

- dei materiali

mediamente conservato



Data rilievo: 09-dic-11 Aggiornamento scheda: Ottobre 2019

San Leonardo

Estratto del Catasto Leopoldino



Estratto del Catasto di Impianto



Estratto della Carta Tecnica Regionale



Informazioni relative al contesto

Giacitura del terreno	fondovalle
Visibilità nel contesto	poco visibile
Area di pertinenza	molto articolato
Strada di accesso	sterrata
Sistemazioni esterne	varie erba
Alberi e arbusti	

Catasto

Foglio di mappa	144
Particella	118
Subalterno	

Catasto Leopoldino

Sezione	S
Foglio	9



L'edificio



Beni culturali ed edifici notificati ai sensi dell'art. 10 del D.lgs. 42/2004 e successive modifiche

Numero di archivio

Denominazione

Strada o via

Località

N. del Decreto Legge

Beni paesaggistici ai sensi dell'art. 134 del D.lgs. 42/2004, e successive modifiche

Aree art. 136, ex L.1497

Aree art. 142, comma c

PTCP - Aree di Pertinenza

SIR-SIC - Siti d'importanza regionale e comunitaria

PIANO STRUTTURALE

Sistemi di paesaggio - Titolo V

U.T.O.E. - Titolo VIII

Funzione agricola

Podere San Leonardo

6. I versanti calanchivi di Monteoliveto, Chiusure e l'alveo dell'Ombrone

N.1 Asciano

Prevalente funzione agricola

Dati generali

Tipologia edilizia

residenza

Descrizione estesa

N. dei piani

2

Elementi costruttivi

Coperture

a capanna

Manto di copertura

marsigliesi

Volumi oltre gronda

Tipologia della gronda

varese con le tavelle

Tipologia delle murature

blocchi di tufo faccia a vista

Elementi architettonici

intonaci

Elementi decorativi

Tipologia degli infissi

non tradizionali

Infissi

in legno

Stato di conservazione

Presenza di superfetazioni

Problemi statici

Stato conservazione:

- generale

mediamente conservato

- delle pertinenze

mediamente conservato

- delle strutture

mediamente conservato

- dei materiali

mediamente conservato



Data rilievo: 09-dic-11 Aggiornamento scheda: Ottobre 2019

San Leonardo

Estratto del Catasto Leopoldino



Estratto del Catasto di Impianto



Estratto della Carta Tecnica Regionale



Informazioni relative al contesto

Giacitura del terreno	fondovalle
Visibilità nel contesto	poco visibile
Area di pertinenza	molto articolato
Strada di accesso	sterrata
Sistemazioni esterne	varie erba
Alberi e arbusti	

Catasto

Foglio di mappa	144
Particella	118
Subalterno	

Catasto Leopoldino

Sezione	S
Foglio	9



L'edificio



Beni culturali ed edifici notificati ai sensi dell'art. 10 del D.lgs. 42/2004 e successive modifiche

Numero di archivio

Denominazione

Podere San Leonardo

Strada o via

Località

N. del Decreto Legge

Beni paesaggistici ai sensi dell'art. 134 del D.lgs. 42/2004, e successive modifiche

Aree art. 136, ex L.1497

Aree art. 142, comma c

PTCP - Aree di Pertinenza

SIR-SIC - Siti d'importanza regionale e comunitaria

PIANO STRUTTURALE

Sistemi di paesaggio - Titolo V

6. I versanti calanchivi di Monteoliveto, Chiusure e l'alveo dell'Ombrone

U.T.O.E. - Titolo VIII

N.1 Asciano

Funzione agricola

Prevalente funzione agricola

Dati generali

Tipologia edilizia

residenza

Descrizione estesa

N. dei piani

2

Elementi costruttivi

Coperture

a capanna

Manto di copertura

coppi ed embrici vecchi

Volumi oltre gronda

Tipologia della gronda

in cotto

Tipologia delle murature

pietrame con commenti in calce

Elementi architettonici

intonaci

Elementi decorativi

Tipologia degli infissi

tradizionali

Infissi

in legno

persiane

Stato di conservazione

Presenza di superfetazioni

Problemi statici

Stato conservazione:

- generale

mediamente conservato

- delle pertinenze

mediamente conservato

- delle strutture

mediamente conservato

- dei materiali

mediamente conservato



Data rilievo: 09-dic-11 Aggiornamento scheda: Ottobre 2019

San Leonardo

Estratto del Catasto Leopoldino



Estratto del Catasto di Impianto



Estratto della Carta Tecnica Regionale



Informazioni relative al contesto

Giacitura del terreno	fondovalle
Visibilità nel contesto	poco visibile
Area di pertinenza	molto articolato
Strada di accesso	sterrata
Sistemazioni esterne	varie
	erba
Alberi e arbusti	

Catasto

Foglio di mappa	144
Particella	118
Subalterno	

Catasto Leopoldino

Sezione	S
Foglio	9



L'edificio



Beni culturali ed edifici notificati ai sensi dell'art. 10 del D.lgs. 42/2004 e successive modifiche

Numero di archivio

Denominazione

Podere San Leonardo

Strada o via

Località

N. del Decreto Legge

Beni paesaggistici ai sensi dell'art. 134 del D.lgs. 42/2004, e successive modifiche

Aree art. 136, ex L.1497

Aree art. 142, comma c

PTCP - Aree di Pertinenza

SIR-SIC - Siti d'importanza regionale e comunitaria

PIANO STRUTTURALE

Sistemi di paesaggio - Titolo V

6. I versanti calanchivi di Monteoliveto, Chiusure e l'alveo dell'Ombrone

U.T.O.E. - Titolo VIII

N.1 Asciano

Funzione agricola

Prevalente funzione agricola

Dati generali

Tipologia edilizia

residenza

Descrizione estesa

N. dei piani

2

Elementi costruttivi

Coperture

a capanna

Manto di copertura

coppi ed embrici vecchi

Volumi oltre gronda

Tipologia della gronda

in cotto

Tipologia delle murature

pietrame con commenti in calce

Elementi architettonici

intonaci

Elementi decorativi

Tipologia degli infissi

tradizionali

Infissi

in legno

persiane

Stato di conservazione

Presenza di superfetazioni

Problemi statici

Stato conservazione:

- generale

mediamente conservato

- delle pertinenze

mediamente conservato

- delle strutture

mediamente conservato

- dei materiali

mediamente conservato



Data rilievo: 09-dic-11 Aggiornamento scheda: Ottobre 2019

Le Monachine

Estratto del Catasto Leopoldino



Estratto del Catasto di Impianto



Estratto della Carta Tecnica Regionale



Informazioni relative al contesto

Giacitura del terreno	crinale
Visibilità nel contesto	discretamente visibile
Area di pertinenza	poco articolato
Strada di accesso	sterrata
Sistemazioni esterne	piazzale
Alberi e arbusti	gruppo di alberi

Catasto

Foglio di mappa	146
Particella	283
Subalterno	

Catasto Leopoldino

Sezione	T
Foglio	9



L'edificio



Beni culturali ed edifici notificati ai sensi dell'art. 10 del D.lgs. 42/2004 e successive modifiche

Numero di archivio

Denominazione

Strada o via

Località

N. del Decreto Legge

Beni paesaggistici ai sensi dell'art. 134 del D.lgs. 42/2004, e successive modifiche

Aree art. 136, ex L.1497

Aree art. 142, comma c

PTCP - Aree di Pertinenza

SIR-SIC - Siti d'importanza regionale e comunitaria

PIANO STRUTTURALE

Sistemi di paesaggio - Titolo V

U.T.O.E. - Titolo VIII

Funzione agricola

Podere le Monachine
Aree verdi collinari del centro storico di Asciano e San Francesco
6. I versanti calanchivi di Monteoliveto, Chiusure e l'alveo dell'Ombrone
N.1 Asciano
Prevalente funzione agricola

Dati generali

Tipologia edilizia	residenza
Descrizione estesa	
N. dei piani	2

Elementi costruttivi

Coperture	a padiglione
Manto di copertura	coppi ed embrici vecchi
Volumi oltre gronda	camino moderno
Tipologia della gronda	in cotto
Tipologia delle murature	pietrame con aggiunta di ricorsi in mattoni nuovi
Elementi architettonici	scale esterne non tradizionali
Elementi decorativi	aperture ad arco
Tipologia degli infissi	tradizionali
Infissi	in legno

Stato di conservazione

Presenza di superfetazioni	corpi chiusi in aggetto
Problemi statici	
Stato conservazione:	
- generale	mediamente conservato
- delle pertinenze	mediamente conservato
- delle strutture	mediamente conservato
- dei materiali	mediamente conservato



Data rilievo: 09-dic-11 Aggiornamento scheda: Ottobre 2019

Le Monachine

Estratto del Catasto Leopoldino



Estratto del Catasto di Impianto



Estratto della Carta Tecnica Regionale



Informazioni relative al contesto

Giacitura del terreno	crinale
Visibilità nel contesto	discretamente visibile
Area di pertinenza	poco articolato
Strada di accesso	sterrata
Sistemazioni esterne	piazzale
Alberi e arbusti	gruppo di alberi

Catasto

Foglio di mappa	146
Particella	283
Subalterno	

Catasto Leopoldino

Sezione	-
Foglio	-



L'edificio



Beni culturali ed edifici notificati ai sensi dell'art. 10 del D.lgs. 42/2004 e successive modifiche

Numero di archivio

Denominazione

Strada o via

Località

N. del Decreto Legge

Beni paesaggistici ai sensi dell'art. 134 del D.lgs. 42/2004, e successive modifiche

Aree art. 136, ex L.1497

Aree art. 142, comma c

PTCP - Aree di Pertinenza

SIR-SIC - Siti d'importanza regionale e comunitaria

PIANO STRUTTURALE

Sistemi di paesaggio - Titolo V

U.T.O.E. - Titolo VIII

Funzione agricola

Podere le Monachine

Aree verdi collinari del centro storico di Asciano e San Francesco

6. I versanti calanchivi di Monteoliveto, Chiusure e l'alveo dell'Ombrone

N.1 Asciano

Prevalente funzione agricola

Dati generali

Tipologia edilizia

annesso agricolo

Descrizione estesa

N. dei piani

1

Elementi costruttivi

Coperture

a capanna

Manto di copertura

coppi ed embrici vecchi

Volumi oltre gronda

Tipologia della gronda

Tipologia delle murature

pietrame con aggiunta di ricorsi in mattoni nuovi

Elementi architettonici

Elementi decorativi

Tipologia degli infissi

Infissi

non tradizionali

in ferro

Stato di conservazione

Presenza di superfetazioni

Problemi statici

Stato conservazione:

- generale

- delle pertinenze

- delle strutture

- dei materiali

mediamente conservato

mediamente conservato

mediamente conservato

mediamente conservato



Data rilievo: 09-dic-11 Aggiornamento scheda: Dicembre 2021

Le Monacone

Estratto del Catasto Leopoldino



Estratto del Catasto di Impianto



Estratto della Carta Tecnica Regionale



Informazioni relative al contesto

Giacitura del terreno	sommità
Visibilità nel contesto	molto visibile
Area di pertinenza	poco articolato
Strada di accesso	sterrata
Sistemazioni esterne	piazzale
Alberi e arbusti	gruppo di alberi

Catasto

Foglio di mappa	144
Particella	68
Subalterno	

Catasto Leopoldino

Sezione	S
Foglio	9



L'edificio



Beni culturali ed edifici notificati ai sensi dell'art. 10 del D.lgs. 42/2004 e successive modifiche

Numero di archivio

Denominazione

Strada o via

Località

N. del Decreto Legge

Podere le Monacone

Beni paesaggistici ai sensi dell'art. 134 del D.lgs. 42/2004, e successive modifiche

Aree art. 136, ex L.1497

Aree art. 142, comma c

PTCP - Aree di Pertinenza

SIR-SIC - Siti d'importanza regionale e comunitaria

PIANO STRUTTURALE

Sistemi di paesaggio - Titolo V

U.T.O.E. - Titolo VIII

Funzione agricola

6. I versanti calanchivi di Monteoliveto, Chiusure e l'alveo dell'Ombrone
N.1 Asciano
Prevalente funzione agricola

Dati generali

Tipologia edilizia

casa colonica

Descrizione estesa

N. dei piani

2

Elementi costruttivi

Coperture

a padiglione

Manto di copertura

coppi ed embrici vecchi

Volumi oltre gronda

Tipologia della gronda

Tipologia delle murature

pietrame e mattoni con commenti in calce

Elementi architettonici

scale esterne tradizionali

Elementi decorativi

aperture ad arco

Tipologia degli infissi

non tradizionali

Infissi

in legno

Stato di conservazione

Presenza di superfetazioni

Problemi statici

Stato conservazione:

- generale
- delle pertinenze
- delle strutture
- dei materiali

--

--

lesioni o malfunzionamenti lievi o generalizzati

--

scadente
scadente
scadente
scadente



Data rilievo: 09-dic-11 Aggiornamento scheda: Dicembre 2021

Le Monacone

Estratto del Catasto Leopoldino



Estratto del Catasto di Impianto



Estratto della Carta Tecnica Regionale



Informazioni relative al contesto

Giacitura del terreno	sommità
Visibilità nel contesto	molto visibile
Area di pertinenza	poco articolato
Strada di accesso	sterrata
Sistemazioni esterne	piazzale
Alberi e arbusti	gruppo di alberi

Catasto

Foglio di mappa	144
Particella	53
Subalterno	

Catasto Leopoldino

Sezione	-
Foglio	-



L'edificio



Beni culturali ed edifici notificati ai sensi dell'art. 10 del D.lgs. 42/2004 e successive modifiche

Numero di archivio

Denominazione

Strada o via

Località

N. del Decreto Legge

Podere le Monacone

Beni paesaggistici ai sensi dell'art. 134 del D.lgs. 42/2004, e successive modifiche

Aree art. 136, ex L.1497

Aree art. 142, comma c

PTCP - Aree di Pertinenza

SIR-SIC - Siti d'importanza regionale e comunitaria

PIANO STRUTTURALE

Sistemi di paesaggio - Titolo V

U.T.O.E. - Titolo VIII

Funzione agricola

6. I versanti calanchivi di Monteoliveto, Chiusure e l'alveo dell'Ombrone
N.1 Asciano
Prevalente funzione agricola

Dati generali

Tipologia edilizia	annesso agricolo
Descrizione estesa	
N. dei piani	1

Elementi costruttivi

Coperture	a capanna
Manto di copertura	marsigliesi
Volumi oltre gronda	
Tipologia della gronda	
Tipologia delle murature	blocchi faccia a vista
Elementi architettonici	
Elementi decorativi	
Tipologia degli infissi	non tradizionali
Infissi	in legno

Stato di conservazione

Presenza di superfetazioni	
Problemi statici	
Stato conservazione:	
- generale	scadente
- delle pertinenze	scadente
- delle strutture	scadente
- dei materiali	scadente



Data rilievo: 09-dic-11 Aggiornamento scheda: Dicembre 2021

Le Monacone

Estratto del Catasto Leopoldino



Estratto del Catasto di Impianto



Estratto della Carta Tecnica Regionale



Informazioni relative al contesto

Giacitura del terreno	sommità
Visibilità nel contesto	molto visibile
Area di pertinenza	poco articolato
Strada di accesso	sterrata
Sistemazioni esterne	piazzale
Alberi e arbusti	gruppo di alberi

Catasto

Foglio di mappa	144
Particella	53
Subalterno	

Catasto Leopoldino

Sezione	-
Foglio	-



L'edificio



Beni culturali ed edifici notificati ai sensi dell'art. 10 del D.lgs. 42/2004 e successive modifiche

Numero di archivio

Denominazione

Strada o via

Località

N. del Decreto Legge

Beni paesaggistici ai sensi dell'art. 134 del D.lgs. 42/2004, e successive modifiche

Aree art. 136, ex L.1497

Aree art. 142, comma c

PTCP - Aree di Pertinenza

SIR-SIC - Siti d'importanza regionale e comunitaria

PIANO STRUTTURALE

Sistemi di paesaggio - Titolo V

U.T.O.E. - Titolo VIII

Funzione agricola

Podere le Monacone

6. I versanti calanchivi di Monteoliveto, Chiusure e l'alveo dell'Ombrone

N.1 Asciano

Prevalente funzione agricola

Dati generali

Tipologia edilizia

annesso agricolo

Descrizione estesa

N. dei piani

1

Elementi costruttivi

Coperture

a capanna

Manto di copertura

coppi ed embrici vecchi

Volumi oltre gronda

Tipologia della gronda

Tipologia delle murature

pietrame con aggiunta di ricorsi in mattoni nuovi

Elementi architettonici

Elementi decorativi

Tipologia degli infissi

Infissi

non tradizionali

in legno

in ferro

Stato di conservazione

Presenza di superfetazioni

Problemi statici

Stato conservazione:

- generale

mediamente conservato

- delle pertinenze

mediamente conservato

- delle strutture

mediamente conservato

- dei materiali

mediamente conservato



Data rilievo: 09-dic-11 Aggiornamento scheda: Dicembre 2021

Le Monacone

Estratto del Catasto Leopoldino



Estratto del Catasto di Impianto



Estratto della Carta Tecnica Regionale



Informazioni relative al contesto

Giacitura del terreno	sommità
Visibilità nel contesto	molto visibile
Area di pertinenza	poco articolato
Strada di accesso	sterrata
Sistemazioni esterne	piazzale
Alberi e arbusti	gruppo di alberi

Catasto

Foglio di mappa	144
Particella	53
Subalterno	

Catasto Leopoldino

Sezione	-
Foglio	-



L'edificio



Beni culturali ed edifici notificati ai sensi dell'art. 10 del D.lgs. 42/2004 e successive modifiche

Numero di archivio

Denominazione

Podere le Monacone

Strada o via

Località

N. del Decreto Legge

Beni paesaggistici ai sensi dell'art. 134 del D.lgs. 42/2004, e successive modifiche

Aree art. 136, ex L.1497

Aree art. 142, comma c

PTCP - Aree di Pertinenza

SIR-SIC - Siti d'importanza regionale e comunitaria

PIANO STRUTTURALE

Sistemi di paesaggio - Titolo V

6. I versanti calanchivi di Monteoliveto, Chiusure e l'alveo dell'Ombrone

U.T.O.E. - Titolo VIII

N.1 Asciano

Funzione agricola

Prevalente funzione agricola

Dati generali

Tipologia edilizia	annesso agricolo
Descrizione estesa	
N. dei piani	1

Elementi costruttivi

Coperture	a capanna
Manto di copertura	coppi ed embrici vecchi
Volumi oltre gronda	
Tipologia della gronda	in legno e ferro
Tipologia delle murature	blocchi faccia a vista di tufo
Elementi architettonici	
Elementi decorativi	
Tipologia degli infissi	non tradizionali
Infissi	in legno

Stato di conservazione

Presenza di superfetazioni	
Problemi statici	
Stato conservazione:	
- generale	scadente
- delle pertinenze	scadente
- delle strutture	scadente
- dei materiali	scadente



Data rilievo: 09-dic-11 Aggiornamento scheda: Dicembre 2021

La Coppa

Estratto del Catasto Leopoldino



Estratto del Catasto di Impianto



Estratto della Carta Tecnica Regionale



Informazioni relative al contesto

Giacitura del terreno	crinale
Visibilità nel contesto	molto visibile
Area di pertinenza	molto articolato
Strada di accesso	sterrata
Sistemazioni esterne	piazzale in pietra giardino
Alberi e arbusti	

Catasto

Foglio di mappa	144
Particella	80
Subalterno	

Catasto Leopoldino

Sezione	S
Foglio	9



L'edificio



Beni culturali ed edifici notificati ai sensi dell'art. 10 del D.lgs. 42/2004 e successive modifiche

Numero di archivio

Denominazione

Podere la Coppa

Strada o via

Località

N. del Decreto Legge

Beni paesaggistici ai sensi dell'art. 134 del D.lgs. 42/2004, e successive modifiche

Aree art. 136, ex L.1497

Aree art. 142, comma c

PTCP - Aree di Pertinenza

SIR-SIC - Siti d'importanza regionale e comunitaria

PIANO STRUTTURALE

Sistemi di paesaggio - Titolo V

6. I versanti calanchivi di Monteoliveto, Chiusure e l'alveo dell'Ombrone

U.T.O.E. - Titolo VIII

N.1 Asciano

Funzione agricola

Esclusiva funzione agricola

Dati generali

Tipologia edilizia

casa colonica

Descrizione estesa

N. dei piani

2

Elementi costruttivi

Coperture

a capanna

Manto di copertura

coppi ed embrici vecchi

Volumi oltre gronda

camino tradizionale

Tipologia della gronda

in cotto

Tipologia delle murature

intonaci

Elementi architettonici

scale esterne tradizionali

Elementi decorativi

cancelli e inferiate decorate

Tipologia degli infissi

tradizionali

Infissi

in legno

Stato di conservazione

Presenza di superfetazioni

Problemi statici

Stato conservazione:

- generale

buono

- delle pertinenze

buono

- delle strutture

buono

- dei materiali

buono



Data rilievo: 09-dic-11 Aggiornamento scheda: Dicembre 2021

La Coppa

Estratto del Catasto Leopoldino



Estratto del Catasto di Impianto



Estratto della Carta Tecnica Regionale



Informazioni relative al contesto

Giacitura del terreno	crinale
Visibilità nel contesto	molto visibile
Area di pertinenza	molto articolato
Strada di accesso	sterrata
Sistemazioni esterne	piazzale in pietra giardino
Alberi e arbusti	

Catasto

Foglio di mappa	144
Particella	80
Subalterno	

Catasto Leopoldino

Sezione	S
Foglio	9



L'edificio



Beni culturali ed edifici notificati ai sensi dell'art. 10 del D.lgs. 42/2004 e successive modifiche

Numero di archivio

Denominazione

Podere la Coppa

Strada o via

Località

N. del Decreto Legge

Beni paesaggistici ai sensi dell'art. 134 del D.lgs. 42/2004, e successive modifiche

Aree art. 136, ex L.1497

Aree art. 142, comma c

PTCP - Aree di Pertinenza

SIR-SIC - Siti d'importanza regionale e comunitaria

PIANO STRUTTURALE

Sistemi di paesaggio - Titolo V

6. I versanti calanchivi di Monteoliveto, Chiusure e l'alveo dell'Ombrone

U.T.O.E. - Titolo VIII

N.1 Asciano

Funzione agricola

Esclusiva funzione agricola

Dati generali

Tipologia edilizia

annesso agricolo ex

Descrizione estesa

N. dei piani

2

Elementi costruttivi

Coperture

a capanna

Manto di copertura

coppi ed embrici vecchi

Volumi oltre gronda

camino tradizionale

Tipologia della gronda

in cotto

Tipologia delle murature

intonaci

Elementi architettonici

Elementi decorativi

cancelli e inferiate decorate

salto di gatto

Tipologia degli infissi

tradizionali

Infissi

in legno

Stato di conservazione

Presenza di superfetazioni

Problemi statici

Stato conservazione:

- generale

buono

- delle pertinenze

buono

- delle strutture

buono

- dei materiali

buono



Data rilievo: 09-dic-11 Aggiornamento scheda: Dicembre 2021

La Coppa

Estratto del Catasto Leopoldino



Estratto del Catasto di Impianto



Estratto della Carta Tecnica Regionale



Informazioni relative al contesto

Giacitura del terreno	crinale
Visibilità nel contesto	molto visibile
Area di pertinenza	molto articolato
Strada di accesso	sterrata
Sistemazioni esterne	piazzale in pietra giardino
Alberi e arbusti	

Catasto

Foglio di mappa	144
Particella	80
Subalterno	

Catasto Leopoldino

Sezione	-
Foglio	-



L'edificio



Beni culturali ed edifici notificati ai sensi dell'art. 10 del D.lgs. 42/2004 e successive modifiche

Numero di archivio

Denominazione

Podere la Coppa

Strada o via

Località

N. del Decreto Legge

Beni paesaggistici ai sensi dell'art. 134 del D.lgs. 42/2004, e successive modifiche

Aree art. 136, ex L.1497

Aree art. 142, comma c

PTCP - Aree di Pertinenza

SIR-SIC - Siti d'importanza regionale e comunitaria

PIANO STRUTTURALE

Sistemi di paesaggio - Titolo V

6. I versanti calanchivi di Monteoliveto, Chiusure e l'alveo dell'Ombrone

U.T.O.E. - Titolo VIII

N.1 Asciano

Funzione agricola

Esclusiva funzione agricola

Dati generali

Tipologia edilizia

annesso agricolo ex

Descrizione estesa

N. dei piani

1

Elementi costruttivi

Coperture

a capanna

Manto di copertura

coppi ed embrici vecchi

Volumi oltre gronda

camino tradizionale

Tipologia della gronda

in cotto

Tipologia delle murature

pietrame con commenti in cemento

mattoni nuovi

Elementi architettonici

loggati

Elementi decorativi

Tipologia degli infissi

tradizionali

Infissi

in legno

in ferro

Stato di conservazione

Presenza di superfetazioni

Problemi statici

Stato conservazione:

- generale

buono

- delle pertinenze

buono

- delle strutture

buono

- dei materiali

buono



Data rilievo: 09-dic-11 Aggiornamento scheda: Dicembre 2021

La Coppa

Estratto del Catasto Leopoldino



Estratto del Catasto di Impianto



Estratto della Carta Tecnica Regionale



Informazioni relative al contesto

Giacitura del terreno	crinale
Visibilità nel contesto	molto visibile
Area di pertinenza	molto articolato
Strada di accesso	sterrata
Sistemazioni esterne	piazzale in pietra giardino
Alberi e arbusti	

Catasto

Foglio di mappa	144
Particella	81
Subalterno	

Catasto Leopoldino

Sezione	-
Foglio	-



L'edificio



Beni culturali ed edifici notificati ai sensi dell'art. 10 del D.lgs. 42/2004 e successive modifiche

Numero di archivio

Denominazione

Strada o via

Località

N. del Decreto Legge

Beni paesaggistici ai sensi dell'art. 134 del D.lgs. 42/2004, e successive modifiche

Aree art. 136, ex L.1497

Aree art. 142, comma c

PTCP - Aree di Pertinenza

SIR-SIC - Siti d'importanza regionale e comunitaria

PIANO STRUTTURALE

Sistemi di paesaggio - Titolo V

U.T.O.E. - Titolo VIII

Funzione agricola

Podere la Coppa
6. I versanti calanchivi di Monteoliveto, Chiusure e l'alveo dell'Ombrone
N.1 Asciano
Esclusiva funzione agricola

Dati generali

Tipologia edilizia	annesso agricolo ex
Descrizione estesa	
N. dei piani	1

Elementi costruttivi

Coperture	a capanna
Manto di copertura	coppi ed embrici vecchi
Volumi oltre gronda	camino tradizionale
Tipologia della gronda	in cotto
Tipologia delle murature	intonaci
Elementi architettonici	loggati
Elementi decorativi	
Tipologia degli infissi	tradizionali
Infissi	in legno

Stato di conservazione

Presenza di superfetazioni	
Problemi statici	
Stato conservazione:	
- generale	buono
- delle pertinenze	buono
- delle strutture	buono
- dei materiali	buono



Data rilievo: 09-dic-11 Aggiornamento scheda: Dicembre 2021

La Coppa

Estratto del Catasto Leopoldino



Estratto del Catasto di Impianto



Estratto della Carta Tecnica Regionale



Informazioni relative al contesto

Giacitura del terreno	crinale
Visibilità nel contesto	molto visibile
Area di pertinenza	molto articolato
Strada di accesso	sterrata
Sistemazioni esterne	piazzale in pietra giardino
Alberi e arbusti	

Catasto

Foglio di mappa	144
Particella	348
Subalterno	

Catasto Leopoldino

Sezione	-
Foglio	-



L'edificio



Beni culturali ed edifici notificati ai sensi dell'art. 10 del D.lgs. 42/2004 e successive modifiche

Numero di archivio

Denominazione

Strada o via

Località

N. del Decreto Legge

Beni paesaggistici ai sensi dell'art. 134 del D.lgs. 42/2004, e successive modifiche

Aree art. 136, ex L.1497

Aree art. 142, comma c

PTCP - Aree di Pertinenza

SIR-SIC - Siti d'importanza regionale e comunitaria

PIANO STRUTTURALE

Sistemi di paesaggio - Titolo V

U.T.O.E. - Titolo VIII

Funzione agricola

Podere la Coppa

6. I versanti calanchivi di Monteoliveto, Chiusure e l'alveo dell'Ombrone

N.1 Asciano

Esclusiva funzione agricola

Dati generali

Tipologia edilizia

manufatti di servizio

Descrizione estesa

N. dei piani

1

Elementi costruttivi

Coperture

a capanna

Manto di copertura

lamiera

Volumi oltre gronda

Tipologia della gronda

Tipologia delle murature

blocchi di cemento faccia a vista

Elementi architettonici

Elementi decorativi

Tipologia degli infissi

Infissi

in ferro

Stato di conservazione

Presenza di superfetazioni

Problemi statici

Stato conservazione:

- generale

scadente

- delle pertinenze

scadente

- delle strutture

scadente

- dei materiali

scadente



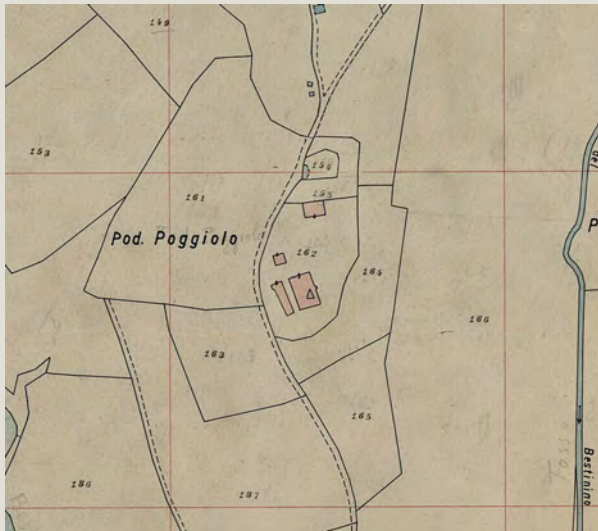
Data rilievo: 10-gen-07 Aggiornamento scheda: Ottobre 2019

Poggiolo

Estratto del Catasto Leopoldino



Estratto del Catasto di Impianto



Estratto della Carta Tecnica Regionale



Informazioni relative al contesto

Giacitura del terreno
Visibilità nel contesto
Area di pertinenza
Strada di accesso
Sistemazioni esterne

sommità

molto visibile

poco articolato

sterrata

erba

Alberi e arbusti

gruppo di alberi

cipressi isolati

Catasto

Foglio di mappa
Particella
Subalterno

147

1019

Catasto Leopoldino

Sezione
Foglio

P

9



L'edificio



Beni culturali ed edifici notificati ai sensi dell'art. 10 del D.lgs. 42/2004 e successive modifiche

Numero di archivio

Denominazione

Strada o via

Località

N. del Decreto Legge

Podere Poggiolo

Beni paesaggistici ai sensi dell'art. 134 del D.lgs. 42/2004, e successive modifiche

Aree art. 136, ex L.1497

Aree art. 142, comma c

Aree verdi collinari del centro storico di Asciano e San Francesco

PTCP - Aree di Pertinenza

SIR-SIC - Siti d'importanza regionale e comunitaria

PIANO STRUTTURALE

Sistemi di paesaggio - Titolo V

U.T.O.E. - Titolo VIII

Funzione agricola

1. Asciano e il fronte termale del travertino
N.1 Asciano
Prevalente funzione agricola

Dati generali

Tipologia edilizia	casa colonica
Descrizione estesa	
N. dei piani	2

Elementi costruttivi

Coperture	a padiglione
Manto di copertura	coppi ed embrici vecchi
Volumi oltre gronda	
Tipologia della gronda	in cotto
Tipologia delle murature	intonaci
Elementi architettonici	
Elementi decorativi	aperture ad arco
Tipologia degli infissi	tradizionali
Infissi	in legno

Stato di conservazione

Presenza di superfetazioni	
Problemi statici	lesioni o malfunzionamenti lievi o generalizzati
Stato conservazione:	
- generale	scadente
- delle pertinenze	scadente
- delle strutture	scadente
- dei materiali	scadente



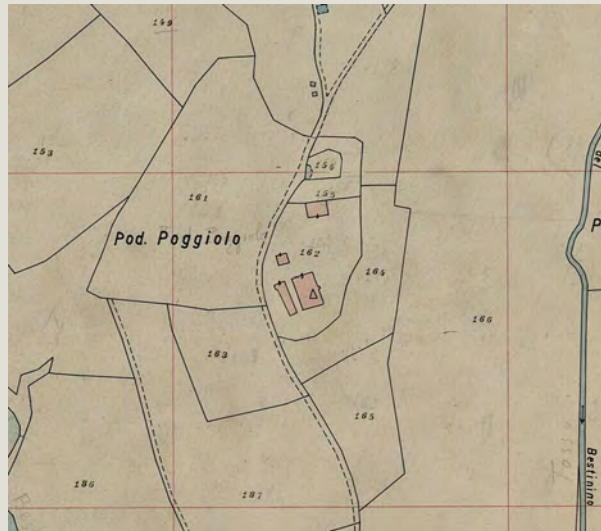
Data rilievo: 10-gen-07 Aggiornamento scheda: Ottobre 2019

Poggiolo

Estratto del Catasto Leopoldino



Estratto del Catasto di Impianto



Estratto della Carta Tecnica Regionale



Informazioni relative al contesto

Giacitura del terreno	sommità
Visibilità nel contesto	molto visibile
Area di pertinenza	poco articolato
Strada di accesso	sterrata
Sistemazioni esterne	erba
Alberi e arbusti	gruppo di alberi
	cipressi isolati

Catasto

Foglio di mappa	147
Particella	1018
Subalterno	

Catasto Leopoldino

Sezione	-
Foglio	-



L'edificio



Beni culturali ed edifici notificati ai sensi dell'art. 10 del D.lgs. 42/2004 e successive modifiche

Numero di archivio

Denominazione

Strada o via

Località

N. del Decreto Legge

Beni paesaggistici ai sensi dell'art. 134 del D.lgs. 42/2004, e successive modifiche

Aree art. 136, ex L.1497

Aree art. 142, comma c

PTCP - Aree di Pertinenza

SIR-SIC - Siti d'importanza regionale e comunitaria

PIANO STRUTTURALE

Sistemi di paesaggio - Titolo V

U.T.O.E. - Titolo VIII

Funzione agricola

Podere Poggiolo

Aree verdi collinari del centro storico di Asciano e San Francesco

1. Asciano e il fronte termale del travertino

N.1 Asciano

Prevalente funzione agricola

Dati generali

Tipologia edilizia

annesso agricolo

Descrizione estesa

N. dei piani

2

Elementi costruttivi

Coperture

a padiglione

Manto di copertura

coppi ed embrici vecchi

Volumi oltre gronda

Tipologia della gronda

in cotto

Tipologia delle murature

intonaci

Elementi architettonici

Elementi decorativi

aperture ad arco

salto di gatto

Tipologia degli infissi

tradizionali

Infissi

in legno

Stato di conservazione

Presenza di superfetazioni

Problemi statici

Stato conservazione:

- generale

scadente

- delle pertinenze

scadente

- delle strutture

scadente

- dei materiali

scadente



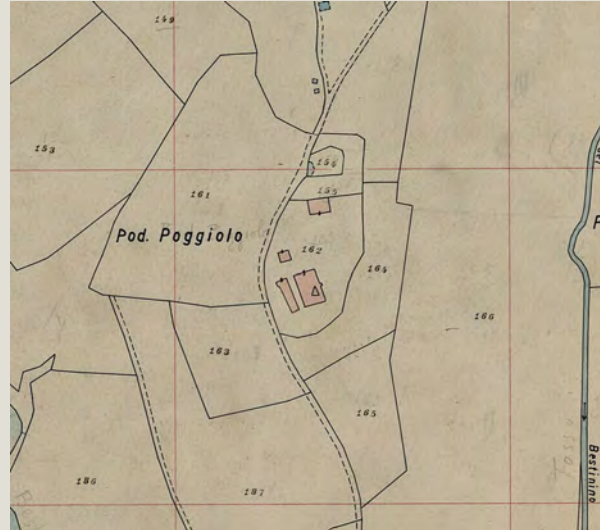
Data rilievo: **10-gen-07** Aggiornamento scheda: **Ottobre 2019**

Poggiolo

Estratto del Catasto Leopoldino



Estratto del Catasto di Impianto



Estratto della Carta Tecnica Regionale



Informazioni relative al contesto

Giacitura del terreno	sommità
Visibilità nel contesto	molto visibile
Area di pertinenza	poco articolato
Strada di accesso	sterrata
Sistemazioni esterne	erba
Alberi e arbusti	gruppo di alberi
	cipressi isolati

Catasto

Foglio di mappa	147
Particella	1018
Subalterno	

Catasto Leopoldino

Sezione	P
Foglio	9



L'edificio



Beni culturali ed edifici notificati ai sensi dell'art. 10 del D.lgs. 42/2004 e successive modifiche

Numero di archivio

Denominazione

Strada o via

Località

N. del Decreto Legge

Podere Poggiolo

Beni paesaggistici ai sensi dell'art. 134 del D.lgs. 42/2004, e successive modifiche

Aree art. 136, ex L.1497

Aree art. 142, comma c

Aree verdi collinari del centro storico di Asciano e San Francesco

PTCP - Aree di Pertinenza

SIR-SIC - Siti d'importanza regionale e comunitaria

PIANO STRUTTURALE

Sistemi di paesaggio - Titolo V

U.T.O.E. - Titolo VIII

Funzione agricola

1. Asciano e il fronte termale del travertino

N.1 Asciano

Prevalente funzione agricola

Dati generali

Tipologia edilizia

annesso agricolo

Descrizione estesa

N. dei piani

1

Elementi costruttivi

Coperture

a capanna

Manto di copertura

coppi ed embrici vecchi

Volumi oltre gronda

Tipologia della gronda

in cotto

Tipologia delle murature

intonaci

Elementi architettonici

Elementi decorativi

aperture ad arco

Tipologia degli infissi

tradizionali

Infissi

in legno

Stato di conservazione

Presenza di superfetazioni

Problemi statici

Stato conservazione:

- generale

- delle pertinenze

- delle strutture

- dei materiali

lesioni o malfunzionamenti lievi o generalizzati

scadente

scadente

scadente

scadente



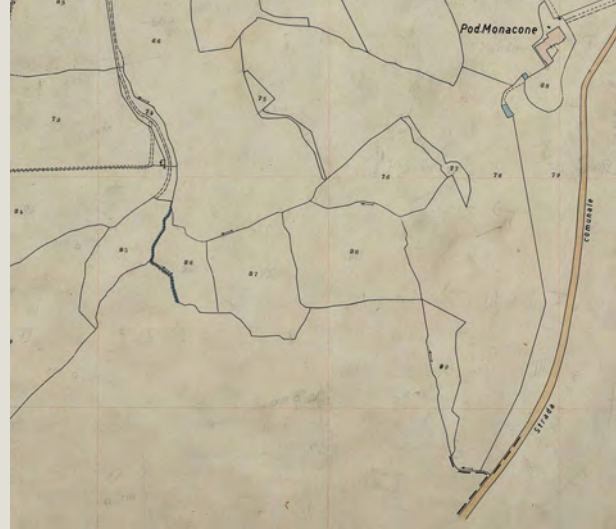
Data rilievo: 09-dic-12 Aggiornamento scheda: Ottobre 2019

Toponimo n.i.

Estratto del Catasto Leopoldino



Estratto del Catasto di Impianto



Estratto della Carta Tecnica Regionale



Informazioni relative al contesto

Giacitura del terreno	pedecolle
Visibilità nel contesto	poco visibile
Area di pertinenza	poco articolato
Strada di accesso	sterrata
Sistemazioni esterne	erba
Alberi e arbusti	

Catasto

Foglio di mappa	
Particella	
Subalterno	

Catasto Leopoldino

Sezione	
Foglio	



L'edificio



Beni culturali ed edifici notificati ai sensi dell'art. 10 del D.lgs. 42/2004 e successive modifiche

Numero di archivio

Denominazione

Strada o via

Località

N. del Decreto Legge

Beni paesaggistici ai sensi dell'art. 134 del D.lgs. 42/2004, e successive modifiche

Aree art. 136, ex L.1497

Aree art. 142, comma c

PTCP - Aree di Pertinenza

SIR-SIC - Siti d'importanza regionale e comunitaria

PIANO STRUTTURALE

Sistemi di paesaggio - Titolo V

U.T.O.E. - Titolo VIII

Funzione agricola

Dati generali

Tipologia edilizia

manufatti di servizio

Descrizione estesa

N. dei piani

1

Elementi costruttivi

Coperture

Manto di copertura

Volumi oltre gronda

Tipologia della gronda

Tipologia delle murature

varie

Elementi architettonici

Elementi decorativi

Tipologia degli infissi

Infissi

Stato di conservazione

Presenza di superfetazioni

Problemi statici

Stato conservazione:

- generale

scadente

- delle pertinenze

scadente

- delle strutture

scadente

- dei materiali

scadente



Data rilievo: 02-gen-05 Aggiornamento scheda: Ottobre 2019

Casanuova

Estratto del Catasto Leopoldino



Estratto del Catasto di Impianto



Estratto della Carta Tecnica Regionale



Informazioni relative al contesto

Giacitura del terreno	sommità
Visibilità nel contesto	molto visibile
Area di pertinenza	poco articolato
Strada di accesso	sterrata
Sistemazioni esterne	piazzale
Alberi e arbusti	gruppo di alberi

Catasto

Foglio di mappa	150
Particella	46
Subalterno	

Catasto Leopoldino

Sezione	-
Foglio	-



L'edificio



Beni culturali ed edifici notificati ai sensi dell'art. 10 del D.lgs. 42/2004 e successive modifiche

Numero di archivio

Denominazione

Podere Casanuova

Strada o via

Località

N. del Decreto Legge

Beni paesaggistici ai sensi dell'art. 134 del D.lgs. 42/2004, e successive modifiche

Aree art. 136, ex L.1497

Aree art. 142, comma c

PTCP - Aree di Pertinenza

SIR-SIC - Siti d'importanza regionale e comunitaria

PIANO STRUTTURALE

Sistemi di paesaggio - Titolo V

4. Il versante fra il Pecorile e San Giovanni d'Asso

U.T.O.E. - Titolo VIII

N.1 Asciano

Funzione agricola

Prevalente funzione agricola

Dati generali

Tipologia edilizia

casa colonica

Descrizione estesa

N. dei piani

2

Elementi costruttivi

Coperture

a padiglione

ad una falda

Manto di copertura

coppi ed embrici vecchi

Volumi oltre gronda

camino moderno

Tipologia della gronda

in cotto

Tipologia delle murature

pietrame con aggiunta di ricorsi in mattoni nuovi

mattoni nuovi

Elementi architettonici

loggiate

Elementi decorativi

Tipologia degli infissi

tradizionali

Infissi

in legno

Stato di conservazione

Presenza di superfetazioni

Problemi statici

Stato conservazione:

- generale

ottimo

- delle pertinenze

buono

- delle strutture

ottimo

- dei materiali

ottimo



Data rilievo: 02-gen-05 Aggiornamento scheda: Ottobre 2019

Casanuova

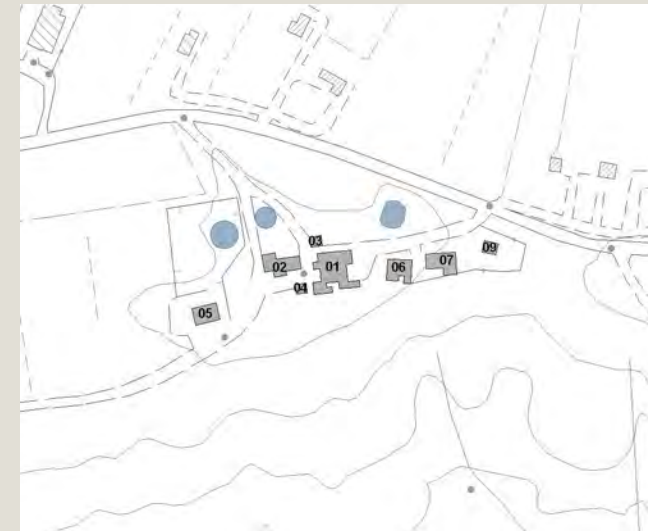
Estratto del Catasto Leopoldino



Estratto del Catasto di Impianto



Estratto della Carta Tecnica Regionale



Informazioni relative al contesto

Giacitura del terreno	sommità
Visibilità nel contesto	molto visibile
Area di pertinenza	poco articolato
Strada di accesso	sterrata
Sistemazioni esterne	piazzale
Alberi e arbusti	gruppo di alberi

Catasto

Foglio di mappa	150
Particella	326
Subalterno	

Catasto Leopoldino

Sezione	-
Foglio	-



L'edificio



Beni culturali ed edifici notificati ai sensi dell'art. 10 del D.lgs. 42/2004 e successive modifiche

Numero di archivio

Denominazione

Podere Casanuova

Strada o via

Località

N. del Decreto Legge

Beni paesaggistici ai sensi dell'art. 134 del D.lgs. 42/2004, e successive modifiche

Aree art. 136, ex L.1497

Aree art. 142, comma c

PTCP - Aree di Pertinenza

SIR-SIC - Siti d'importanza regionale e comunitaria

PIANO STRUTTURALE

Sistemi di paesaggio - Titolo V

1. Asciano e il fronte termale del travertino

U.T.O.E. - Titolo VIII

N.1 Asciano

Funzione agricola

Prevalente funzione agricola

Dati generali

Tipologia edilizia

casa colonica

Descrizione estesa

N. dei piani

2

Elementi costruttivi

Coperture

a padiglione

ad una falda

Manto di copertura

coppi ed embrici vecchi

Volumi oltre gronda

camino tradizionale

Tipologia della gronda

in cotto

Tipologia delle murature

pietrame con aggiunta di ricorsi in mattoni nuovi

mattoni nuovi

Elementi architettonici

loggiate

scale esterne tradizionali

Elementi decorativi

Tipologia degli infissi

tradizionali

Infissi

in legno

persiane

Stato di conservazione

Presenza di superfetazioni

Problemi statici

Stato conservazione:

- generale

ottimo

- delle pertinenze

buono

- delle strutture

ottimo

- dei materiali

ottimo



Data rilievo: 02-gen-05 Aggiornamento scheda: Ottobre 2019

Casanuova

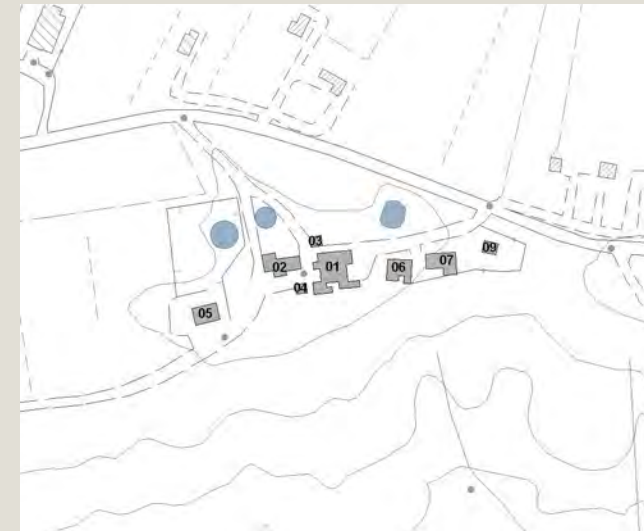
Estratto del Catasto Leopoldino



Estratto del Catasto di Impianto



Estratto della Carta Tecnica Regionale



Informazioni relative al contesto

Giacitura del terreno	sommità
Visibilità nel contesto	molto visibile
Area di pertinenza	poco articolato
Strada di accesso	sterrata
Sistemazioni esterne	piazzale
Alberi e arbusti	gruppo di alberi

Catasto

Foglio di mappa	150
Particella	17
Subalterno	

Catasto Leopoldino

Sezione	-
Foglio	-



L'edificio



Beni culturali ed edifici notificati ai sensi dell'art. 10 del D.lgs. 42/2004 e successive modifiche

Numero di archivio

Denominazione

Podere Casanuova

Strada o via

Località

N. del Decreto Legge

Beni paesaggistici ai sensi dell'art. 134 del D.lgs. 42/2004, e successive modifiche

Aree art. 136, ex L.1497

Aree art. 142, comma c

PTCP - Aree di Pertinenza

SIR-SIC - Siti d'importanza regionale e comunitaria

PIANO STRUTTURALE

Sistemi di paesaggio - Titolo V

1. Asciano e il fronte termale del travertino

U.T.O.E. - Titolo VIII

N.1 Asciano

Funzione agricola

Prevalente funzione agricola

Dati generali

Tipologia edilizia

annesso agricolo

Descrizione estesa

N. dei piani

1

Elementi costruttivi

Coperture

a capanna

Manto di copertura

coppi ed embrici vecchi

Volumi oltre gronda

camino tradizionale

Tipologia della gronda

in cotto

Tipologia delle murature

pietrame con aggiunta di ricorsi in mattoni nuovi

mattoni nuovi

Elementi architettonici

Elementi decorativi

salto di gatto

Tipologia degli infissi

tradizionali

Infissi

in legno

scuri

Stato di conservazione

Presenza di superfetazioni

Problemi statici

Stato conservazione:

- generale

ottimo

- delle pertinenze

buono

- delle strutture

ottimo

- dei materiali

ottimo



Data rilievo: 02-gen-05 Aggiornamento scheda: Ottobre 2019

Casanuova

Estratto del Catasto Leopoldino



Estratto del Catasto di Impianto



Estratto della Carta Tecnica Regionale



Informazioni relative al contesto

Giacitura del terreno	sommità
Visibilità nel contesto	molto visibile
Area di pertinenza	poco articolato
Strada di accesso	sterrata
Sistemazioni esterne	piazzale
Alberi e arbusti	gruppo di alberi

Catasto

Foglio di mappa	150
Particella	82
Subalterno	

Catasto Leopoldino

Sezione	-
Foglio	-



L'edificio



Beni culturali ed edifici notificati ai sensi dell'art. 10 del D.lgs. 42/2004 e successive modifiche

Numero di archivio

Denominazione

Strada o via

Località

N. del Decreto Legge

Beni paesaggistici ai sensi dell'art. 134 del D.lgs. 42/2004, e successive modifiche

Aree art. 136, ex L.1497

Aree art. 142, comma c

PTCP - Aree di Pertinenza

SIR-SIC - Siti d'importanza regionale e comunitaria

PIANO STRUTTURALE

Sistemi di paesaggio - Titolo V

U.T.O.E. - Titolo VIII

Funzione agricola

Numero di archivio	
Denominazione	Podere Casanuova
Strada o via	
Località	
N. del Decreto Legge	
Aree art. 136, ex L.1497	
Aree art. 142, comma c	
PTCP - Aree di Pertinenza	
SIR-SIC - Siti d'importanza regionale e comunitaria	
PIANO STRUTTURALE	
Sistemi di paesaggio - Titolo V	4. Il versante fra il Pecorile e San Giovanni d'Asso
U.T.O.E. - Titolo VIII	N.1 Asciano
Funzione agricola	Prevalente funzione agricola

Dati generali

Tipologia edilizia	annesso agricolo
Descrizione estesa	
N. dei piani	1

Elementi costruttivi

Coperture	a capanna
Manto di copertura	marsigliesi
Volumi oltre gronda	
Tipologia della gronda	
Tipologia delle murature	pietrame con aggiunta di ricorsi in mattoni nuovi
Elementi architettonici	
Elementi decorativi	
Tipologia degli infissi	tradizionali
Infissi	in ferro

Stato di conservazione

Presenza di superfetazioni	corpi chiusi in aggetto
Problemi statici	
Stato conservazione:	
- generale	scadente
- delle pertinenze	scadente
- delle strutture	scadente
- dei materiali	scadente



Data rilievo: 02-gen-05 Aggiornamento scheda: Ottobre 2019

Casanuova

Estratto del Catasto Leopoldino



Estratto del Catasto di Impianto



Estratto della Carta Tecnica Regionale



Informazioni relative al contesto

Giacitura del terreno	sommità
Visibilità nel contesto	molto visibile
Area di pertinenza	poco articolato
Strada di accesso	sterrata
Sistemazioni esterne	piazzale
Alberi e arbusti	gruppo di alberi

Catasto

Foglio di mappa	
Particella	
Subalterno	

Catasto Leopoldino

Sezione	
Foglio	



L'edificio



Beni culturali ed edifici notificati ai sensi dell'art. 10 del D.lgs. 42/2004 e successive modifiche

Numero di archivio

Denominazione

Strada o via

Località

N. del Decreto Legge

Beni paesaggistici ai sensi dell'art. 134 del D.lgs. 42/2004, e successive modifiche

Aree art. 136, ex L.1497

Aree art. 142, comma c

PTCP - Aree di Pertinenza

SIR-SIC - Siti d'importanza regionale e comunitaria

PIANO STRUTTURALE

Sistemi di paesaggio - Titolo V

U.T.O.E. - Titolo VIII

Funzione agricola

Dati generali

Tipologia edilizia

annesso agricolo

Descrizione estesa

--

N. dei piani

1

Elementi costruttivi

Coperture

a capanna

Manto di copertura

eternit

Volumi oltre gronda

Tipologia della gronda

Tipologia delle murature

blocchi di cemento faccia a vista

Elementi architettonici

Elementi decorativi

Tipologia degli infissi

Infissi

non tradizionali

in ferro

Stato di conservazione

Presenza di superfetazioni

Problemi statici

Stato conservazione:

- generale

- delle pertinenze

- delle strutture

- dei materiali

mediamente conservato

mediamente conservato

mediamente conservato

mediamente conservato



Data rilievo: 02-gen-05 Aggiornamento scheda: Ottobre 2019

Casanuova

Estratto del Catasto Leopoldino



Estratto del Catasto di Impianto



Estratto della Carta Tecnica Regionale



Informazioni relative al contesto

Giacitura del terreno	sommità
Visibilità nel contesto	molto visibile
Area di pertinenza	poco articolato
Strada di accesso	sterrata
Sistemazioni esterne	piazzale
Alberi e arbusti	gruppo di alberi

Catasto

Foglio di mappa	150
Particella	321
Subalterno	

Catasto Leopoldino

Sezione	-
Foglio	-



L'edificio



Beni culturali ed edifici notificati ai sensi dell'art. 10 del D.lgs. 42/2004 e successive modifiche

Numero di archivio

Denominazione

Podere Casanuova

Strada o via

Località

N. del Decreto Legge

Beni paesaggistici ai sensi dell'art. 134 del D.lgs. 42/2004, e successive modifiche

Aree art. 136, ex L.1497

Aree art. 142, comma c

PTCP - Aree di Pertinenza

SIR-SIC - Siti d'importanza regionale e comunitaria

PIANO STRUTTURALE

Sistemi di paesaggio - Titolo V

4. Il versante fra il Pecorile e San Giovanni d'Asso

U.T.O.E. - Titolo VIII

N.1 Asciano

Funzione agricola

Prevalente funzione agricola

Dati generali

Tipologia edilizia

tettoia

Descrizione estesa

N. dei piani

1

Elementi costruttivi

Coperture

a capanna

Manto di copertura

eternit

Volumi oltre gronda

Tipologia della gronda

Tipologia delle murature

Elementi architettonici

Elementi decorativi

Tipologia degli infissi

Infissi

Stato di conservazione

Presenza di superfetazioni

Problemi statici

Stato conservazione:

- generale

scadente

- delle pertinenze

scadente

- delle strutture

scadente

- dei materiali

scadente



Data rilievo: 02-gen-05 Aggiornamento scheda: Dicembre 2021

Balloccio

Estratto del Catasto Leopoldino



Estratto del Catasto di Impianto



Estratto della Carta Tecnica Regionale



Informazioni relative al contesto

Giacitura del terreno	fondovalle
Visibilità nel contesto	molto visibile
Area di pertinenza	poco articolato
Strada di accesso	sterrata
Sistemazioni esterne	erba
Alberi e arbusti	gruppo di alberi

Catasto

Foglio di mappa	152
Particella	4
Subalterno	

Catasto Leopoldino

Sezione	Y
Foglio	9



L'edificio



Beni culturali ed edifici notificati ai sensi dell'art. 10 del D.lgs. 42/2004 e successive modifiche

Numero di archivio

Denominazione

Podere Balloccio

Strada o via

Località

N. del Decreto Legge

Beni paesaggistici ai sensi dell'art. 134 del D.lgs. 42/2004, e successive modifiche

Aree art. 136, ex L.1497

Aree art. 142, comma c

PTCP - Aree di Pertinenza

SIR-SIC - Siti d'importanza regionale e comunitaria

PIANO STRUTTURALE

Sistemi di paesaggio - Titolo V

1. Asciano e il fronte termale del travertino

U.T.O.E. - Titolo VIII

N.1 Asciano

Funzione agricola

Esclusiva funzione agricola

Dati generali

Tipologia edilizia

casa colonica

Descrizione estesa

N. dei piani

2

Elementi costruttivi

Coperture

a padiglione

Manto di copertura

coppi ed embrici vecchi

Volumi oltre gronda

Tipologia della gronda

in cotto

Tipologia delle murature

intonaci

Elementi architettonici

Elementi decorativi

aperture ad arco

Tipologia degli infissi

tradizionali

Infissi

in legno

Stato di conservazione

Presenza di superfetazioni

Problemi statici

lesioni o malfunzionamenti lievi o generalizzati

Stato conservazione:

- generale

scadente

- delle pertinenze

scadente

- delle strutture

scadente

- dei materiali

scadente



Data rilievo: 02-gen-05 Aggiornamento scheda: Dicembre 2021

Balloccio

Estratto del Catasto Leopoldino



Estratto del Catasto di Impianto



Estratto della Carta Tecnica Regionale



Informazioni relative al contesto

Giacitura del terreno	fondovalle
Visibilità nel contesto	molto visibile
Area di pertinenza	poco articolato
Strada di accesso	sterrata
Sistemazioni esterne	erba
Alberi e arbusti	gruppo di alberi

Catasto

Foglio di mappa	152
Particella	4
Subalterno	

Catasto Leopoldino

Sezione	Y
Foglio	9



L'edificio



Beni culturali ed edifici notificati ai sensi dell'art. 10 del D.lgs. 42/2004 e successive modifiche

Numero di archivio

Denominazione

Strada o via

Località

N. del Decreto Legge

Beni paesaggistici ai sensi dell'art. 134 del D.lgs. 42/2004, e successive modifiche

Aree art. 136, ex L.1497

Aree art. 142, comma c

PTCP - Aree di Pertinenza

SIR-SIC - Siti d'importanza regionale e comunitaria

PIANO STRUTTURALE

Sistemi di paesaggio - Titolo V

U.T.O.E. - Titolo VIII

Funzione agricola

Podere Balloccio

1. Asciano e il fronte termale del travertino

N.1 Asciano

Esclusiva funzione agricola

Dati generali

Tipologia edilizia

casa colonica

Descrizione estesa

N. dei piani

2

Elementi costruttivi

Coperture

a padiglione

Manto di copertura

coppi ed embrici vecchi

Volumi oltre gronda

Tipologia della gronda

in cotto

Tipologia delle murature

intonaci

Elementi architettonici

aperture ad arco

Elementi decorativi

Tipologia degli infissi

tradizionali

Infissi

in legno

Stato di conservazione

Presenza di superfetazioni

Problemi statici

Stato conservazione:

- generale

- delle pertinenze

- delle strutture

- dei materiali

lesioni o malfunzionamenti lievi o generalizzati

scadente

scadente

scadente

scadente



Data rilievo: 02-gen-05 Aggiornamento scheda: Dicembre 2021

Balloccio

Estratto del Catasto Leopoldino



Estratto del Catasto di Impianto



Estratto della Carta Tecnica Regionale



Informazioni relative al contesto

Giacitura del terreno	fondovalle
Visibilità nel contesto	molto visibile
Area di pertinenza	poco articolato
Strada di accesso	sterrata
Sistemazioni esterne	erba
Alberi e arbusti	gruppo di alberi

Catasto

Foglio di mappa	152
Particella	4
Subalterno	

Catasto Leopoldino

Sezione	Y
Foglio	9



L'edificio



Beni culturali ed edifici notificati ai sensi dell'art. 10 del D.lgs. 42/2004 e successive modifiche

Numero di archivio

Denominazione

Strada o via

Località

N. del Decreto Legge

Beni paesaggistici ai sensi dell'art. 134 del D.lgs. 42/2004, e successive modifiche

Aree art. 136, ex L.1497

Aree art. 142, comma c

PTCP - Aree di Pertinenza

SIR-SIC - Siti d'importanza regionale e comunitaria

PIANO STRUTTURALE

Sistemi di paesaggio - Titolo V

U.T.O.E. - Titolo VIII

Funzione agricola

Podere Balloccio
1. Asciano e il fronte termale del travertino
N.1 Asciano
Esclusiva funzione agricola

Dati generali

Tipologia edilizia	tettoia
Descrizione estesa	
N. dei piani	1

Elementi costruttivi

Coperture	a capanna
Manto di copertura	marsigliesi
Volumi oltre gronda	
Tipologia della gronda	
Tipologia delle murature	intonaci
Elementi architettonici	
Elementi decorativi	
Tipologia degli infissi	
Infissi	

Stato di conservazione

Presenza di superfetazioni	
Problemi statici	
Stato conservazione:	
- generale	scadente
- delle pertinenze	scadente
- delle strutture	scadente
- dei materiali	scadente



Data rilievo: 02-gen-05 Aggiornamento scheda: Dicembre 2021

Balloccio

Estratto del Catasto Leopoldino



Estratto del Catasto di Impianto



Estratto della Carta Tecnica Regionale



Informazioni relative al contesto

Giacitura del terreno	fondovalle
Visibilità nel contesto	molto visibile
Area di pertinenza	poco articolato
Strada di accesso	sterrata
Sistemazioni esterne	erba
Alberi e arbusti	gruppo di alberi

Catasto

Foglio di mappa	152
Particella	4
Subalterno	

Catasto Leopoldino

Sezione	-
Foglio	-



L'edificio



Beni culturali ed edifici notificati ai sensi dell'art. 10 del D.lgs. 42/2004 e successive modifiche

Numero di archivio

Denominazione

Podere Balloccio

Strada o via

Località

N. del Decreto Legge

Beni paesaggistici ai sensi dell'art. 134 del D.lgs. 42/2004, e successive modifiche

Aree art. 136, ex L.1497

Aree art. 142, comma c

PTCP - Aree di Pertinenza

SIR-SIC - Siti d'importanza regionale e comunitaria

PIANO STRUTTURALE

Sistemi di paesaggio - Titolo V

1. Asciano e il fronte termale del travertino

U.T.O.E. - Titolo VIII

N.1 Asciano

Funzione agricola

Esclusiva funzione agricola

Dati generali

Tipologia edilizia

forno

Descrizione estesa

N. dei piani

1

Elementi costruttivi

Coperture

a capanna

Manto di copertura

Volumi oltre gronda

Tipologia della gronda

Tipologia delle murature

intonaci

Elementi architettonici

Elementi decorativi

Tipologia degli infissi

Infissi

Stato di conservazione

Presenza di superfetazioni

Problemi statici

crollo della copertura

Stato conservazione:

- generale

pessimo

- delle pertinenze

pessimo

- delle strutture

pessimo

- dei materiali

pessimo



Data rilievo: 02-gen-05 Aggiornamento scheda: Ottobre 2019

Poderino (Viepri)

Estratto del Catasto Leopoldino



Estratto del Catasto di Impianto



Estratto della Carta Tecnica Regionale



Informazioni relative al contesto

Giacitura del terreno	fondovalle
Visibilità nel contesto	discretamente visibile
Area di pertinenza	poco articolato
Strada di accesso	sterrata
Sistemazioni esterne	giardino
Alberi e arbusti	

Catasto

Foglio di mappa	139
Particella	32
Subalterno	

Catasto Leopoldino

Sezione	-
Foglio	-



L'edificio



Beni culturali ed edifici notificati ai sensi dell'art. 10 del D.lgs. 42/2004 e successive modifiche

Numero di archivio

Denominazione

Strada o via

Località

N. del Decreto Legge

Beni paesaggistici ai sensi dell'art. 134 del D.lgs. 42/2004, e successive modifiche

Aree art. 136, ex L.1497

Aree art. 142, comma c

PTCP - Aree di Pertinenza

SIR-SIC - Siti d'importanza regionale e comunitaria

PIANO STRUTTURALE

Sistemi di paesaggio - Titolo V

U.T.O.E. - Titolo VIII

Funzione agricola

Podere Poderino
1. Asciano e il fronte termale del travertino
N.1 Asciano
Esclusiva funzione agricola

Dati generali

Tipologia edilizia	casa colonica
Descrizione estesa	
N. dei piani	2

Elementi costruttivi

Coperture	a padiglione
Manto di copertura	coppi ed embrici vecchi
Volumi oltre gronda	in cotto
Tipologia della gronda	pietrame con aggiunta di ricorsi in mattoni nuovi
Tipologia delle murature	
Elementi architettonici	
Elementi decorativi	
Tipologia degli infissi	tradizionali
Infissi	in legno

Stato di conservazione

Presenza di superfetazioni	
Problemi statici	
Stato conservazione:	
- generale	buono
- delle pertinenze	buono
- delle strutture	buono
- dei materiali	buono



Data rilievo: 02-gen-05 Aggiornamento scheda: Ottobre 2019

Poderino (Viepri)

Estratto del Catasto Leopoldino



Estratto del Catasto di Impianto



Estratto della Carta Tecnica Regionale



Informazioni relative al contesto

Giacitura del terreno	fondovalle
Visibilità nel contesto	discretamente visibile
Area di pertinenza	poco articolato
Strada di accesso	sterrata
Sistemazioni esterne	giardino
Alberi e arbusti	

Catasto

Foglio di mappa	139
Particella	32
Subalterno	

Catasto Leopoldino

Sezione	-
Foglio	-



L'edificio



Beni culturali ed edifici notificati ai sensi dell'art. 10 del D.lgs. 42/2004 e successive modifiche

Numero di archivio

Denominazione

Podere Poderino

Strada o via

Località

N. del Decreto Legge

Beni paesaggistici ai sensi dell'art. 134 del D.lgs. 42/2004, e successive modifiche

Aree art. 136, ex L.1497

Aree art. 142, comma c

PTCP - Aree di Pertinenza

SIR-SIC - Siti d'importanza regionale e comunitaria

PIANO STRUTTURALE

Sistemi di paesaggio - Titolo V

1. Asciano e il fronte termale del travertino

U.T.O.E. - Titolo VIII

N.1 Asciano

Funzione agricola

Esclusiva funzione agricola

Dati generali

Tipologia edilizia

casa colonica

Descrizione estesa

N. dei piani

2

Elementi costruttivi

Coperture

a padiglione

Manto di copertura

coppi ed embrici vecchi

Volumi oltre gronda

in cotto

Tipologia della gronda

pietrame con aggiunta di ricorsi in mattoni nuovi

Tipologia delle murature

Elementi architettonici

Elementi decorativi

salto di gatto

Tipologia degli infissi

tradizionali

Infissi

in legno

Stato di conservazione

Presenza di superfetazioni

Problemi statici

Stato conservazione:

- generale

buono

- delle pertinenze

buono

- delle strutture

buono

- dei materiali

buono



Data rilievo: 02-gen-05 Aggiornamento scheda: Ottobre 2019

Rabatta

Estratto del Catasto Leopoldino



Estratto del Catasto di Impianto



Estratto della Carta Tecnica Regionale



Informazioni relative al contesto

Giacitura del terreno	sommità
Visibilità nel contesto	molto visibile
Area di pertinenza	poco articolato
Strada di accesso	sterrata
Sistemazioni esterne	piazzale
	erba
Alberi e arbusti	

Catasto

Foglio di mappa	153
Particella	31
Subalterno	

Catasto Leopoldino

Sezione	Y
Foglio	9



L'edificio



Beni culturali ed edifici notificati ai sensi dell'art. 10 del D.lgs. 42/2004 e successive modifiche

Numero di archivio

Denominazione

Podere Rabatta

Strada o via

Località

N. del Decreto Legge

Beni paesaggistici ai sensi dell'art. 134 del D.lgs. 42/2004, e successive modifiche

Aree art. 136, ex L.1497

Aree art. 142, comma c

PTCP - Aree di Pertinenza

SIR-SIC - Siti d'importanza regionale e comunitaria

PIANO STRUTTURALE

Sistemi di paesaggio - Titolo V

1. Asciano e il fronte termale del travertino

U.T.O.E. - Titolo VIII

N.1 Asciano

Funzione agricola

Prevalente funzione agricola

Dati generali

Tipologia edilizia

casa colonica

Descrizione estesa

N. dei piani

2

Elementi costruttivi

Coperture

a padiglione

Manto di copertura

coppi ed embrici vecchi

Volumi oltre gronda

Tipologia della gronda

Tipologia delle murature

intonaci

pietrame con aggiunta di ricorsi in mattoni nuovi

Elementi architettonici

Elementi decorativi

specchiature ad arco

Tipologia degli infissi

tradizionali

Infissi

in legno

Stato di conservazione

Presenza di superfetazioni

corpi chiusi in aggetto

Problemi statici

Stato conservazione:

- generale

scadente

- delle pertinenze

scadente

- delle strutture

scadente

- dei materiali

scadente



Data rilievo: 02-gen-05 Aggiornamento scheda: Ottobre 2019

Rabatta

Estratto del Catasto Leopoldino



Estratto del Catasto di Impianto



Estratto della Carta Tecnica Regionale



Informazioni relative al contesto

Giacitura del terreno	sommità
Visibilità nel contesto	molto visibile
Area di pertinenza	poco articolato
Strada di accesso	sterrata
Sistemazioni esterne	piazzale
	erba
Alberi e arbusti	

Catasto

Foglio di mappa	153
Particella	31
Subalterno	

Catasto Leopoldino

Sezione	-
Foglio	-



L'edificio



Beni culturali ed edifici notificati ai sensi dell'art. 10 del D.lgs. 42/2004 e successive modifiche

Numero di archivio

Denominazione

Podere Rabatta

Strada o via

Località

N. del Decreto Legge

Beni paesaggistici ai sensi dell'art. 134 del D.lgs. 42/2004, e successive modifiche

Aree art. 136, ex L.1497

Aree art. 142, comma c

PTCP - Aree di Pertinenza

SIR-SIC - Siti d'importanza regionale e comunitaria

PIANO STRUTTURALE

Sistemi di paesaggio - Titolo V

1. Asciano e il fronte termale del travertino

U.T.O.E. - Titolo VIII

N.1 Asciano

Funzione agricola

Prevalente funzione agricola

Dati generali

Tipologia edilizia

annesso agricolo

Descrizione estesa

N. dei piani

1

Elementi costruttivi

Coperture

a capanna

Manto di copertura

marsigliesi

Volumi oltre gronda

Tipologia della gronda

Tipologia delle murature

mattoni nuovi

Elementi architettonici

Elementi decorativi

Tipologia degli infissi

Infissi

non tradizionali

in legno

Stato di conservazione

Presenza di superfetazioni

Problemi statici

Stato conservazione:

- generale

pessimo

- delle pertinenze

pessimo

- delle strutture

pessimo

- dei materiali

pessimo



Data rilievo: 02-gen-05 Aggiornamento scheda: Ottobre 2019

Rabatta

Estratto del Catasto Leopoldino



Estratto del Catasto di Impianto



Estratto della Carta Tecnica Regionale



Informazioni relative al contesto

Giacitura del terreno	sommità
Visibilità nel contesto	molto visibile
Area di pertinenza	poco articolato
Strada di accesso	sterrata
Sistemazioni esterne	piazzale
	erba
Alberi e arbusti	

Catasto

Foglio di mappa	153
Particella	31
Subalterno	

Catasto Leopoldino

Sezione	-
Foglio	-



L'edificio



Beni culturali ed edifici notificati ai sensi dell'art. 10 del D.lgs. 42/2004 e successive modifiche

Numero di archivio

Denominazione

Strada o via

Località

N. del Decreto Legge

Podere Rabatta

Beni paesaggistici ai sensi dell'art. 134 del D.lgs. 42/2004, e successive modifiche

Aree art. 136, ex L.1497

Aree art. 142, comma c

PTCP - Aree di Pertinenza

SIR-SIC - Siti d'importanza regionale e comunitaria

PIANO STRUTTURALE

Sistemi di paesaggio - Titolo V

U.T.O.E. - Titolo VIII

Funzione agricola

1. Asciano e il fronte termale del travertino

N.1 Asciano

Prevalente funzione agricola

Dati generali

Tipologia edilizia

annesso agricolo

Descrizione estesa

N. dei piani

1

Elementi costruttivi

Coperture

a capanna

Manto di copertura

marsigliesi

Volumi oltre gronda

Tipologia della gronda

Tipologia delle murature

blocchi di cemento faccia a vista

Elementi architettonici

Elementi decorativi

Tipologia degli infissi

non tradizionali

Infissi

in ferro

Stato di conservazione

Presenza di superfetazioni

Problemi statici

Stato conservazione:

- generale

mediamente conservato

- delle pertinenze

mediamente conservato

- delle strutture

mediamente conservato

- dei materiali

mediamente conservato



Data rilievo: 02-gen-05 Aggiornamento scheda: Ottobre 2019

Rabatta

Estratto del Catasto Leopoldino



Estratto del Catasto di Impianto



Estratto della Carta Tecnica Regionale



Informazioni relative al contesto

Giacitura del terreno	sommità
Visibilità nel contesto	molto visibile
Area di pertinenza	poco articolato
Strada di accesso	sterrata
Sistemazioni esterne	piazzale
	erba
Alberi e arbusti	

Catasto

Foglio di mappa	153
Particella	31
Subalterno	

Catasto Leopoldino

Sezione	-
Foglio	-



L'edificio



Beni culturali ed edifici notificati ai sensi dell'art. 10 del D.lgs. 42/2004 e successive modifiche

Numero di archivio

Denominazione

Podere Rabatta

Strada o via

Località

N. del Decreto Legge

Beni paesaggistici ai sensi dell'art. 134 del D.lgs. 42/2004, e successive modifiche

Aree art. 136, ex L.1497

Aree art. 142, comma c

PTCP - Aree di Pertinenza

SIR-SIC - Siti d'importanza regionale e comunitaria

PIANO STRUTTURALE

Sistemi di paesaggio - Titolo V

1. Asciano e il fronte termale del travertino

U.T.O.E. - Titolo VIII

N.1 Asciano

Funzione agricola

Prevalente funzione agricola

Dati generali

Tipologia edilizia

annesso agricolo

Descrizione estesa

N. dei piani

1

Elementi costruttivi

Coperture

Manto di copertura

Volumi oltre gronda

Tipologia della gronda

Tipologia delle murature

pietrame con aggiunta di ricorsi in mattoni nuovi

Elementi architettonici

Elementi decorativi

Tipologia degli infissi

Infissi

Stato di conservazione

Presenza di superfetazioni

Problemi statici

Stato conservazione:

- generale

pessimo

- delle pertinenze

pessimo

- delle strutture

pessimo

- dei materiali

pessimo



Data rilievo: 02-gen-05 Aggiornamento scheda: Ottobre 2019

Rabatta

Estratto del Catasto Leopoldino



Estratto del Catasto di Impianto



Estratto della Carta Tecnica Regionale



Informazioni relative al contesto

Giacitura del terreno	sommità
Visibilità nel contesto	molto visibile
Area di pertinenza	poco articolato
Strada di accesso	sterrata
Sistemazioni esterne	piazzale
	erba
Alberi e arbusti	

Catasto

Foglio di mappa	153
Particella	31
Subalterno	

Catasto Leopoldino

Sezione	-
Foglio	-



L'edificio



Beni culturali ed edifici notificati ai sensi dell'art. 10 del D.lgs. 42/2004 e successive modifiche

Numero di archivio

Denominazione

Podere Rabatta

Strada o via

Località

N. del Decreto Legge

Beni paesaggistici ai sensi dell'art. 134 del D.lgs. 42/2004, e successive modifiche

Aree art. 136, ex L.1497

Aree art. 142, comma c

PTCP - Aree di Pertinenza

SIR-SIC - Siti d'importanza regionale e comunitaria

PIANO STRUTTURALE

Sistemi di paesaggio - Titolo V

1. Asciano e il fronte termale del travertino

U.T.O.E. - Titolo VIII

N.1 Asciano

Funzione agricola

Prevalente funzione agricola

Dati generali

Tipologia edilizia

annesso agricolo

Descrizione estesa

N. dei piani

1

Elementi costruttivi

Coperture

a capanna

Manto di copertura

marsigliesi

Volumi oltre gronda

Tipologia della gronda

Tipologia delle murature

pietrame con aggiunta di ricorsi in mattoni nuovi

Elementi architettonici

Elementi decorativi

Tipologia degli infissi

tradizionali

Infissi

in legno

Stato di conservazione

Presenza di superfetazioni

Problemi statici

Stato conservazione:

- generale

scadente

- delle pertinenze

scadente

- delle strutture

scadente

- dei materiali

scadente



Data rilievo: 02-gen-05 Aggiornamento scheda: Ottobre 2019

Rabatta

Estratto del Catasto Leopoldino



Estratto del Catasto di Impianto



Estratto della Carta Tecnica Regionale



Informazioni relative al contesto

Giacitura del terreno	sommità
Visibilità nel contesto	molto visibile
Area di pertinenza	poco articolato
Strada di accesso	sterrata
Sistemazioni esterne	piazzale
	erba
Alberi e arbusti	

Catasto

Foglio di mappa	153
Particella	31
Subalterno	

Catasto Leopoldino

Sezione	-
Foglio	-



L'edificio



Beni culturali ed edifici notificati ai sensi dell'art. 10 del D.lgs. 42/2004 e successive modifiche

Numero di archivio

Denominazione

Podere Rabatta

Strada o via

Località

N. del Decreto Legge

Beni paesaggistici ai sensi dell'art. 134 del D.lgs. 42/2004, e successive modifiche

Aree art. 136, ex L.1497

Aree art. 142, comma c

PTCP - Aree di Pertinenza

SIR-SIC - Siti d'importanza regionale e comunitaria

PIANO STRUTTURALE

Sistemi di paesaggio - Titolo V

1. Asciano e il fronte termale del travertino

U.T.O.E. - Titolo VIII

N.1 Asciano

Funzione agricola

Prevalente funzione agricola

Dati generali

Tipologia edilizia

annesso agricolo

Descrizione estesa

N. dei piani

2

Elementi costruttivi

Coperture

a capanna

Manto di copertura

marsigliesi

Volumi oltre gronda

Tipologia della gronda

in cotto

Tipologia delle murature

pietrame con aggiunta di ricorsi in mattoni nuovi

Elementi architettonici

scale esterne tradizionali

Elementi decorativi

Tipologia degli infissi

tradizionali

Infissi

in legno

Stato di conservazione

Presenza di superfetazioni

Problemi statici

Stato conservazione:

- generale

mediamente conservato

- delle pertinenze

scadente

- delle strutture

mediamente conservato

- dei materiali

mediamente conservato



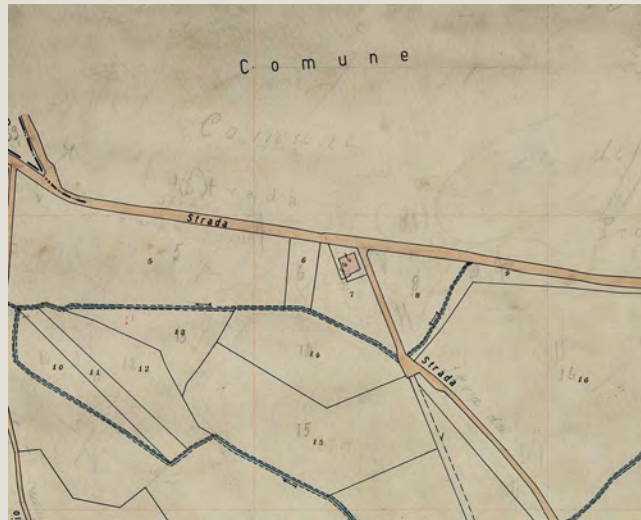
Data rilievo: 02-gen-05 Aggiornamento scheda: Ottobre 2019

Scuola di Poggiopinci

Estratto del Catasto Leopoldino



Estratto del Catasto di Impianto



Estratto della Carta Tecnica Regionale



Informazioni relative al contesto

Giacitura del terreno	mezzacosta
Visibilità nel contesto	discretamente visibile
Area di pertinenza	poco articolato
Strada di accesso	asfalto
Sistemazioni esterne	giardino
Alberi e arbusti	gruppo di alberi

Catasto

Foglio di mappa	154
Particella	143
Subalterno	

Catasto Leopoldino

Sezione	-
Foglio	-



L'edificio



Beni culturali ed edifici notificati
ai sensi dell'art. 10 del D.lgs.
42/2004 e successive modifiche

Numero di archivio

Denominazione

Strada o via

Località

N. del Decreto Legge

Beni paesaggistici ai sensi dell'art.
134 del D.lgs. 42/2004, e
successive modifiche

Aree art. 136, ex L.1497

Aree art. 142, comma c

PTCP - Aree di Pertinenza

SIR-SIC - Siti d'importanza regionale e comunitaria

PIANO STRUTTURALE

Sistemi di paesaggio - Titolo V

1. Asciano e il fronte termale del travertino

U.T.O.E. - Titolo VIII

N.1 Asciano

Funzione agricola

Prevalente funzione agricola

Dati generali

Tipologia edilizia

residenza

Descrizione estesa

N. dei piani

1

Elementi costruttivi

Coperture

a padiglione

Manto di copertura

coppi ed embrici nuovi

Volumi oltre gronda

Tipologia della gronda

correnti in legno con tavelle

Tipologia delle murature

intonaci

Elementi architettonici

Elementi decorativi

Tipologia degli infissi

tradizionali

Infissi

in legno

Stato di conservazione

Presenza di
superfettazioni

Problemi statici

Stato conservazione:

- generale

buono

- delle pertinenze

buono

- delle strutture

buono

- dei materiali

buono



Data rilievo:

Aggiornamento scheda: **Ottobre 2019**

Torre di Sant'Alberto

Estratto del Catasto Leopoldino



Estratto del Catasto di Impianto



Estratto della Carta Tecnica Regionale



Informazioni relative al contesto

Giacitura del terreno

sommità

Visibilità nel contesto

poco visibile

Area di pertinenza

poco articolato

Strada di accesso

sterrata

Sistemazioni esterne

erba

Alberi e arbusti

gruppo di alberi

bosco

Catasto

Foglio di mappa

155

Particella

8

Subalterno

Catasto Leopoldino

Sezione

Y

Foglio

9



L'edificio



Beni culturali ed edifici notificati ai sensi dell'art. 10 del D.lgs. 42/2004 e successive modifiche

Numero di archivio

Denominazione

Torre di Sant'Alberto

Strada o via

Località

N. del Decreto Legge

Beni paesaggistici ai sensi dell'art. 134 del D.lgs. 42/2004, e successive modifiche

Aree art. 136, ex L.1497

Aree art. 142, comma c

PTCP - Aree di Pertinenza

Pertinenza dei beni storico-architettonici

SIR-SIC - Siti d'importanza regionale e comunitaria

PIANO STRUTTURALE

Sistemi di paesaggio - Titolo V

7. Il Lecceto e i suoi territori boscati

U.T.O.E. - Titolo VIII

N.1 Asciano

Funzione agricola

Prevalente funzione agricola

Dati generali

Tipologia edilizia

torre - cassero

Descrizione estesa

N. dei piani

Elementi costruttivi

Coperture

Manto di copertura

Volumi oltre gronda

Tipologia della gronda

Tipologia delle murature

pietrame con commenti in calce

Elementi architettonici

Elementi decorativi

cornici marcapiano, zoccolature, angolari, cornici

Tipologia degli infissi

Infissi

Stato di conservazione

Presenza di superfetazioni

Problemi statici

lesioni o malfunzionamenti lievi o generalizzati

Stato conservazione:

- generale

scadente

- delle pertinenze

scadente

- delle strutture

scadente

- dei materiali

scadente



Data rilievo: 10-dic-11 Aggiornamento scheda: Ottobre 2019

Poggiopinci

Estratto del Catasto Leopoldino



Estratto del Catasto di Impianto



Estratto della Carta Tecnica Regionale



Informazioni relative al contesto

Giacitura del terreno
Visibilità nel contesto
Area di pertinenza
Strada di accesso
Sistemazioni esterne

sommità

poco visibile

molto articolato

asfalto

giardino

Alberi e arbusti

alberi isolati

Catasto

Foglio di mappa
Particella
Subalterno

154

75

Catasto Leopoldino

Sezione
Foglio

Y

9



L'edificio



Beni culturali ed edifici notificati ai sensi dell'art. 10 del D.lgs. 42/2004 e successive modifiche

Numero di archivio

Denominazione

Poggiopinci

Strada o via

Località

N. del Decreto Legge

Beni paesaggistici ai sensi dell'art. 134 del D.lgs. 42/2004, e successive modifiche

Aree art. 136, ex L.1497

Aree art. 142, comma c

PTCP - Aree di Pertinenza

Pertinenza degli aggregati

SIR-SIC - Siti d'importanza regionale e comunitaria

PIANO STRUTTURALE

Sistemi di paesaggio - Titolo V

7. Il Lecceto e i suoi territori boscati

U.T.O.E. - Titolo VIII

N.1 Asciano

Funzione agricola

Prevalente funzione agricola

Dati generali

Tipologia edilizia

palazzo signorile

Descrizione estesa

capanno in lamiera per rimessa mezzi

N. dei piani

2

Elementi costruttivi

Coperture

a padiglione

Manto di copertura

coppi ed embrici vecchi

Volumi oltre gronda

Tipologia della gronda

in cotto

Tipologia delle murature

intonaci

Elementi architettonici

Elementi decorativi

aperture ad arco

cancelli e inferiate decorate

Tipologia degli infissi

tradizionali

Infissi

in legno

Stato di conservazione

Presenza di superfetazioni

Problemi statici

Stato conservazione:

- generale

scadente

- delle pertinenze

scadente

- delle strutture

scadente

- dei materiali

scadente



Data rilievo: 10-dic-11 Aggiornamento scheda: Ottobre 2019

Poggiopinci

Estratto del Catasto Leopoldino



Estratto del Catasto di Impianto



Estratto della Carta Tecnica Regionale



Informazioni relative al contesto

Giacitura del terreno
Visibilità nel contesto
Area di pertinenza
Strada di accesso
Sistemazioni esterne

sommità

poco visibile

molto articolato

asfalto

giardino

Alberi e arbusti

alberi isolati

Catasto

Foglio di mappa
Particella
Subalterno

154

75

Catasto Leopoldino

Sezione
Foglio

-

-



L'edificio



Beni culturali ed edifici notificati ai sensi dell'art. 10 del D.lgs. 42/2004 e successive modifiche

Numero di archivio

Denominazione

Strada o via

Località

N. del Decreto Legge

Beni paesaggistici ai sensi dell'art. 134 del D.lgs. 42/2004, e successive modifiche

Aree art. 136, ex L.1497

Aree art. 142, comma c

PTCP - Aree di Pertinenza

SIR-SIC - Siti d'importanza regionale e comunitaria

PIANO STRUTTURALE

Sistemi di paesaggio - Titolo V

U.T.O.E. - Titolo VIII

Funzione agricola

Poggiopinci
Pertinenza degli aggregati
7. Il Lecceto e i suoi territori boscati
N.1 Asciano
Prevalente funzione agricola

Dati generali

Tipologia edilizia

manufatti accessori

Descrizione estesa

capanno in lamiera per rimessa mezzi

N. dei piani

1

Elementi costruttivi

Coperture

ad una falda

Manto di copertura

coppi ed embrici vecchi

Volumi oltre gronda

Tipologia della gronda

in cotto

Tipologia delle murature

intonaci

Elementi architettonici

Elementi decorativi

aperture ad arco

Tipologia degli infissi

tradizionali

Infissi

in legno

Stato di conservazione

Presenza di superfetazioni

Problemi statici

Stato conservazione:

- generale

scadente

- delle pertinenze

scadente

- delle strutture

scadente

- dei materiali

scadente



Data rilievo: 10-dic-11 Aggiornamento scheda: Ottobre 2019

Poggiopinci

Estratto del Catasto Leopoldino



Estratto del Catasto di Impianto



Estratto della Carta Tecnica Regionale



Informazioni relative al contesto

Giacitura del terreno
Visibilità nel contesto
Area di pertinenza
Strada di accesso
Sistemazioni esterne

sommità

poco visibile

molto articolato

asfalto

giardino

Alberi e arbusti

alberi isolati

Catasto

Foglio di mappa
Particella
Subalterno

154

52

Catasto Leopoldino

Sezione
Foglio

-

-



L'edificio



Beni culturali ed edifici notificati ai sensi dell'art. 10 del D.lgs. 42/2004 e successive modifiche

Numero di archivio

Denominazione

Poggiopinci

Strada o via

Località

N. del Decreto Legge

Beni paesaggistici ai sensi dell'art. 134 del D.lgs. 42/2004, e successive modifiche

Aree art. 136, ex L.1497

Aree art. 142, comma c

PTCP - Aree di Pertinenza

Pertinenza degli aggregati

SIR-SIC - Siti d'importanza regionale e comunitaria

PIANO STRUTTURALE

Sistemi di paesaggio - Titolo V

7. Il Lecce e i suoi territori boscati

U.T.O.E. - Titolo VIII

N.1 Asciano

Funzione agricola

Prevalente funzione agricola

Dati generali

Tipologia edilizia

manufatti accessori

Descrizione estesa

capanno in lamiera per rimessa mezzi

N. dei piani

1

Elementi costruttivi

Coperture

ad una falda

Manto di copertura

coppi ed embrici vecchi

Volumi oltre gronda

Tipologia della gronda

in cotto

Tipologia delle murature

intonaci

Elementi architettonici

Elementi decorativi

aperture ad arco

Tipologia degli infissi

tradizionali

Infissi

in legno

Stato di conservazione

Presenza di superfetazioni

Problemi statici

Stato conservazione:

- generale

scadente

- delle pertinenze

scadente

- delle strutture

scadente

- dei materiali

scadente



Data rilievo: 10-dic-11 Aggiornamento scheda: Ottobre 2019

Poggiopinci

Estratto del Catasto Leopoldino



Estratto del Catasto di Impianto



Estratto della Carta Tecnica Regionale



Informazioni relative al contesto

Giacitura del terreno
Visibilità nel contesto
Area di pertinenza
Strada di accesso
Sistemazioni esterne

sommità

poco visibile

molto articolato

asfalto

giardino

Alberi e arbusti

alberi isolati

Catasto

Foglio di mappa
Particella
Subalterno

154

77

Catasto Leopoldino

Sezione
Foglio

Y

9



L'edificio



Beni culturali ed edifici notificati ai sensi dell'art. 10 del D.lgs. 42/2004 e successive modifiche

Numero di archivio

Denominazione

Poggiopinci

Strada o via

Località

N. del Decreto Legge

Beni paesaggistici ai sensi dell'art. 134 del D.lgs. 42/2004, e successive modifiche

Aree art. 136, ex L.1497

Aree art. 142, comma c

PTCP - Aree di Pertinenza

Pertinenza degli aggregati

SIR-SIC - Siti d'importanza regionale e comunitaria

PIANO STRUTTURALE

Sistemi di paesaggio - Titolo V

7. Il Lecceto e i suoi territori boscati

U.T.O.E. - Titolo VIII

N.1 Asciano

Funzione agricola

Prevalente funzione agricola

Dati generali

Tipologia edilizia

residenza

Descrizione estesa

capanno in lamiera per rimessa mezzi

N. dei piani

2

Elementi costruttivi

Coperture

a capanna

Manto di copertura

coppi ed embrici vecchi

Volumi oltre gronda

Tipologia della gronda

in cotto

Tipologia delle murature

intonaci

Elementi architettonici

Elementi decorativi

aperture ad arco

cancelli e inferiate decorate

Tipologia degli infissi

tradizionali

Infissi

in legno

Stato di conservazione

Presenza di superfetazioni

Problemi statici

Stato conservazione:

- generale

scadente

- delle pertinenze

scadente

- delle strutture

scadente

- dei materiali

scadente



Data rilievo: 10-dic-11 Aggiornamento scheda: Ottobre 2019

Poggiopinci

Estratto del Catasto Leopoldino



Estratto del Catasto di Impianto



Estratto della Carta Tecnica Regionale



Informazioni relative al contesto

Giacitura del terreno
Visibilità nel contesto
Area di pertinenza
Strada di accesso
Sistemazioni esterne

sommità

poco visibile

molto articolato

asfalto

giardino

Alberi e arbusti

alberi isolati

Catasto

Foglio di mappa
Particella
Subalterno

154

172

Catasto Leopoldino

Sezione
Foglio

-

-



L'edificio



Beni culturali ed edifici notificati ai sensi dell'art. 10 del D.lgs. 42/2004 e successive modifiche

Numero di archivio

Denominazione

Poggiopinci

Strada o via

Località

N. del Decreto Legge

Beni paesaggistici ai sensi dell'art. 134 del D.lgs. 42/2004, e successive modifiche

Aree art. 136, ex L.1497

Aree art. 142, comma c

PTCP - Aree di Pertinenza

SIR-SIC - Siti d'importanza regionale e comunitaria

PIANO STRUTTURALE

Sistemi di paesaggio - Titolo V

7. Il Lecceto e i suoi territori boscati

U.T.O.E. - Titolo VIII

N.1 Asciano

Funzione agricola

Prevalente funzione agricola

Dati generali

Tipologia edilizia

annesso agricolo

Descrizione estesa

capanno in lamiera per rimessa mezzi

N. dei piani

1

Elementi costruttivi

Coperture

a capanna

Manto di copertura

coppi ed embrici vecchi

Volumi oltre gronda

Tipologia della gronda

Tipologia delle murature

intonaci

Elementi architettonici

Elementi decorativi

Tipologia degli infissi

Infissi

tradizionali

Stato di conservazione

Presenza di superfetazioni

Problemi statici

Stato conservazione:

- generale

scadente

- delle pertinenze

scadente

- delle strutture

scadente

- dei materiali

scadente



Data rilievo: 10-dic-11 Aggiornamento scheda: Ottobre 2019

Poggiopinci

Estratto del Catasto Leopoldino



Estratto del Catasto di Impianto



Estratto della Carta Tecnica Regionale



Informazioni relative al contesto

Giacitura del terreno
Visibilità nel contesto
Area di pertinenza
Strada di accesso
Sistemazioni esterne

sommità

poco visibile

molto articolato

asfalto

giardino

Alberi e arbusti

alberi isolati

Catasto

Foglio di mappa
Particella
Subalterno

154

55

Catasto Leopoldino

Sezione
Foglio

-

-



L'edificio



Beni culturali ed edifici notificati ai sensi dell'art. 10 del D.lgs. 42/2004 e successive modifiche

Numero di archivio

Denominazione

Poggiopinci

Strada o via

Località

N. del Decreto Legge

Beni paesaggistici ai sensi dell'art. 134 del D.lgs. 42/2004, e successive modifiche

Aree art. 136, ex L.1497

Aree art. 142, comma c

PTCP - Aree di Pertinenza

Pertinenza degli aggregati

SIR-SIC - Siti d'importanza regionale e comunitaria

PIANO STRUTTURALE

Sistemi di paesaggio - Titolo V

7. Il Lecceto e i suoi territori boscati

U.T.O.E. - Titolo VIII

N.1 Asciano

Funzione agricola

Prevalente funzione agricola

Dati generali

Tipologia edilizia

annesso agricolo

Descrizione estesa

capanno in lamiera per rimessa mezzi

N. dei piani

1

Elementi costruttivi

Coperture

a capanna

Manto di copertura

coppi ed embrici vecchi

Volumi oltre gronda

Tipologia della gronda

Tipologia delle murature

intonaci

Elementi architettonici

Elementi decorativi

Tipologia degli infissi

Infissi

tradizionali

Stato di conservazione

Presenza di superfetazioni

Problemi statici

Stato conservazione:

- generale

scadente

- delle pertinenze

scadente

- delle strutture

scadente

- dei materiali

scadente



Data rilievo: 10-dic-11 Aggiornamento scheda: Ottobre 2019

Poggiopinci

Estratto del Catasto Leopoldino



Estratto del Catasto di Impianto



Estratto della Carta Tecnica Regionale



Informazioni relative al contesto

Giacitura del terreno

sommità

Visibilità nel contesto

poco visibile

Area di pertinenza

molto articolato

Strada di accesso

asfalto

Sistemazioni esterne

giardino storico

Alberi e arbusti

alberi isolati

Catasto

Foglio di mappa

154

Particella

78

Subalterno

Catasto Leopoldino

Sezione

Y

Foglio

9



L'edificio



Beni culturali ed edifici notificati ai sensi dell'art. 10 del D.lgs. 42/2004 e successive modifiche

Numero di archivio

Denominazione

Poggiopinci

Strada o via

Località

N. del Decreto Legge

Beni paesaggistici ai sensi dell'art. 134 del D.lgs. 42/2004, e successive modifiche

Aree art. 136, ex L.1497

Aree art. 142, comma c

PTCP - Aree di Pertinenza

Pertinenza degli aggregati

SIR-SIC - Siti d'importanza regionale e comunitaria

PIANO STRUTTURALE

Sistemi di paesaggio - Titolo V

7. Il Leceto e i suoi territori boscati

U.T.O.E. - Titolo VIII

N.1 Asciano

Funzione agricola

Prevalente funzione agricola

Dati generali

Tipologia edilizia

palazzo signorile

Descrizione estesa

capanno in lamiera per rimessa mezzi

N. dei piani

2

Elementi costruttivi

Coperture

a padiglione

Manto di copertura

coppi ed embrici vecchi

Volumi oltre gronda

camino tradizionale

Tipologia della gronda

correnti in legno orditi con pianelle in cotto

Tipologia delle murature

intonaci

Elementi architettonici

cornici marcapiano, zoccolature, angolari, cornici

Elementi decorativi

Tipologia degli infissi

tradizionali

Infissi

in legno

Stato di conservazione

Presenza di superfetazioni

Problemi statici

Stato conservazione:

- generale

mediamente conservato

- delle pertinenze

scadente

- delle strutture

mediamente conservato

- dei materiali

mediamente conservato



Data rilievo: 10-dic-11 Aggiornamento scheda: Ottobre 2019

Poggiopinci

Estratto del Catasto Leopoldino



Estratto del Catasto di Impianto



Estratto della Carta Tecnica Regionale



Informazioni relative al contesto

Giacitura del terreno
Visibilità nel contesto
Area di pertinenza
Strada di accesso
Sistemazioni esterne

sommità

poco visibile

molto articolato

asfalto

piazzale

Alberi e arbusti

alberi isolati

Catasto

Foglio di mappa
Particella
Subalterno

154

A

Catasto Leopoldino

Sezione
Foglio

Y

9



L'edificio



Beni culturali ed edifici notificati ai sensi dell'art. 10 del D.lgs. 42/2004 e successive modifiche

Numero di archivio

AS_034P

Denominazione

Chiesa dei Santi Alberto e Savino a Montalceto

Strada o via

località Poggio Pinci

Località

Poggio Pinci

N. del Decreto Legge

07/09/2001

Beni paesaggistici ai sensi dell'art. 134 del D.lgs. 42/2004, e successive modifiche

Aree art. 136, ex L.1497

Aree art. 142, comma c

PTCP - Aree di Pertinenza

Pertinenza degli aggregati

SIR-SIC - Siti d'importanza regionale e comunitaria

PIANO STRUTTURALE

Sistemi di paesaggio - Titolo V

7. Il Lecceto e i suoi territori boscati

U.T.O.E. - Titolo VIII

N.1 Asciano

Funzione agricola

Prevalente funzione agricola

Dati generali

Tipologia edilizia

cappella

Descrizione estesa

capanno in lamiera per rimessa mezzi

N. dei piani

1

Elementi costruttivi

Coperture

a capanna

Manto di copertura

coppi ed embrici vecchi

Volumi oltre gronda

camino tradizionale

Tipologia della gronda

correnti in legno orditi con pianelle in cotto

Tipologia delle murature

intonaci

Elementi architettonici

Elementi decorativi

cornici alle finestre o alle aperture

Tipologia degli infissi

tradizionali

Infissi

in legno

Stato di conservazione

Presenza di superfetazioni

Problemi statici

Stato conservazione:

- generale

mediamente conservato

- delle pertinenze

scadente

- delle strutture

mediamente conservato

- dei materiali

mediamente conservato



Data rilievo: 10-dic-11 Aggiornamento scheda: Ottobre 2019

Poggiopinci

Estratto del Catasto Leopoldino



Estratto del Catasto di Impianto



Estratto della Carta Tecnica Regionale



Informazioni relative al contesto

Giacitura del terreno

sommità

Visibilità nel contesto

poco visibile

Area di pertinenza

molto articolato

Strada di accesso

asfalto

Sistemazioni esterne

giardino storico

Alberi e arbusti

alberi isolati

Catasto

Foglio di mappa

154

Particella

73_80

Subalterno

Catasto Leopoldino

Sezione

Y

Foglio

9



L'edificio

Beni culturali ed edifici notificati ai sensi dell'art. 10 del D.lgs. 42/2004 e successive modifiche

Numero di archivio

Denominazione

Poggiopinci

Strada o via

Località

N. del Decreto Legge

Beni paesaggistici ai sensi dell'art. 134 del D.lgs. 42/2004, e successive modifiche

Aree art. 136, ex L.1497

Aree art. 142, comma c

PTCP - Aree di Pertinenza

Pertinenza degli aggregati

SIR-SIC - Siti d'importanza regionale e comunitaria

PIANO STRUTTURALE

Sistemi di paesaggio - Titolo V

7. Il Lecceto e i suoi territori boscati

U.T.O.E. - Titolo VIII

N.1 Asciano

Funzione agricola

Prevalente funzione agricola

Dati generali

Tipologia edilizia

palazzo signorile

Descrizione estesa

capanno in lamiera per rimessa mezzi

N. dei piani

3

Elementi costruttivi

Coperture

a padiglione

Manto di copertura

coppi ed embrici vecchi

Volumi oltre gronda

camino tradizionale

Tipologia della gronda

correnti in legno orditi con pianelle in cotto

Tipologia delle murature

intonaci

Elementi architettonici

Elementi decorativi

cornici marcapiano, zoccolature, angolari, cornici

Tipologia degli infissi

tradizionali

Infissi

in legno

Stato di conservazione

Presenza di superfetazioni

Problemi statici

Stato conservazione:

- generale

mediamente conservato

- delle pertinenze

scadente

- delle strutture

mediamente conservato

- dei materiali

mediamente conservato



Data rilievo: 10-dic-11 Aggiornamento scheda: Ottobre 2019

Poggiopinci

Estratto del Catasto Leopoldino



Estratto del Catasto di Impianto



Estratto della Carta Tecnica Regionale



Informazioni relative al contesto

Giacitura del terreno
Visibilità nel contesto
Area di pertinenza
Strada di accesso
Sistemazioni esterne

sommità

poco visibile

molto articolato

asfalto

giardino storico

Alberi e arbusti

alberi isolati

Catasto

Foglio di mappa
Particella
Subalterno

154

72

Catasto Leopoldino

Sezione
Foglio

Y

9



L'edificio

Beni culturali ed edifici notificati ai sensi dell'art. 10 del D.lgs. 42/2004 e successive modifiche

Numero di archivio

Denominazione

Strada o via

Località

N. del Decreto Legge

Poggiopinci

Beni paesaggistici ai sensi dell'art. 134 del D.lgs. 42/2004, e successive modifiche

Aree art. 136, ex L.1497

Aree art. 142, comma c

PTCP - Aree di Pertinenza

SIR-SIC - Siti d'importanza regionale e comunitaria

PIANO STRUTTURALE

Sistemi di paesaggio - Titolo V

U.T.O.E. - Titolo VIII

Funzione agricola

Pertinenza degli aggregati

7. Il Lecceto e i suoi territori boscati

N.1 Asciano

Prevalente funzione agricola

Dati generali

Tipologia edilizia

palazzo signorile

Descrizione estesa

capanno in lamiera per rimessa mezzi

N. dei piani

2

Elementi costruttivi

Coperture

a padiglione

Manto di copertura

coppi ed embrici vecchi

Volumi oltre gronda

camino tradizionale

Tipologia della gronda

in cotto

Tipologia delle murature

intonaci

Elementi architettonici

pilastrini in cotto con decori

Elementi decorativi

cornici marcapiano, zoccolature, angolari, cornici

aperture ad arco

Tipologia degli infissi

tradizionali

Infissi

in legno

Stato di conservazione

Presenza di superfetazioni

Problemi statici

Stato conservazione:

- generale

mediamente conservato

- delle pertinenze

mediamente conservato

- delle strutture

mediamente conservato

- dei materiali

mediamente conservato



Data rilievo: 10-dic-11 Aggiornamento scheda: Ottobre 2019

Poggiopinci

Estratto del Catasto Leopoldino



Estratto del Catasto di Impianto



Estratto della Carta Tecnica Regionale



Informazioni relative al contesto

Giacitura del terreno

sommità

Visibilità nel contesto

poco visibile

Area di pertinenza

molto articolato

Strada di accesso

asfalto

Sistemazioni esterne

giardino storico

Alberi e arbusti

alberi isolati

Catasto

Foglio di mappa

154

Particella

72

Subalterno

Catasto Leopoldino

Sezione

Y

Foglio

9



L'edificio

Beni culturali ed edifici notificati ai sensi dell'art. 10 del D.lgs. 42/2004 e successive modifiche

Numero di archivio

Denominazione

Strada o via

Località

N. del Decreto Legge

Poggiopinci

Beni paesaggistici ai sensi dell'art. 134 del D.lgs. 42/2004, e successive modifiche

Aree art. 136, ex L.1497

Aree art. 142, comma c

PTCP - Aree di Pertinenza

SIR-SIC - Siti d'importanza regionale e comunitaria

PIANO STRUTTURALE

Sistemi di paesaggio - Titolo V

U.T.O.E. - Titolo VIII

Funzione agricola

Pertinenza degli aggregati

7. Il Lecceto e i suoi territori boscati

N.1 Asciano

Prevalente funzione agricola

Dati generali

Tipologia edilizia

palazzo signorile

Descrizione estesa

capanno in lamiera per rimessa mezzi

N. dei piani

2

Elementi costruttivi

Coperture

a padiglione

Manto di copertura

coppi ed embrici vecchi

Volumi oltre gronda

camino tradizionale

Tipologia della gronda

in cotto

Tipologia delle murature

intonaci

Elementi architettonici

pilastrini in cotto con decori

Elementi decorativi

cornici marcapiano, zoccolature, angolari, cornici

aperture ad arco

Tipologia degli infissi

tradizionali

Infissi

in legno

Stato di conservazione

Presenza di superfetazioni

Problemi statici

Stato conservazione:

- generale

mediamente conservato

- delle pertinenze

mediamente conservato

- delle strutture

mediamente conservato

- dei materiali

mediamente conservato



Data rilievo: 10-dic-11 Aggiornamento scheda: Ottobre 2019

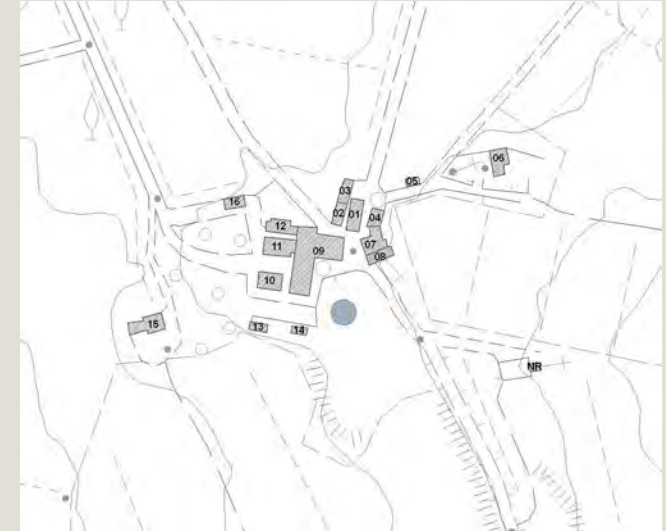
Poggiopinci

Estratto del Catasto Leopoldino



Estratto del Catasto di Impianto

Estratto della Carta Tecnica Regionale



Informazioni relative al contesto

Giacitura del terreno	sommità
Visibilità nel contesto	poco visibile
Area di pertinenza	molto articolato
Strada di accesso	asfalto
Sistemazioni esterne	giardino storico
Alberi e arbusti	alberi isolati

Catasto

Foglio di mappa	154
Particella	72
Subalterno	

Catasto Leopoldino

Sezione	Y
Foglio	9



L'edificio

Beni culturali ed edifici notificati ai sensi dell'art. 10 del D.lgs. 42/2004 e successive modifiche

Numero di archivio

Denominazione

Poggiopinci

Strada o via

Località

N. del Decreto Legge

Beni paesaggistici ai sensi dell'art. 134 del D.lgs. 42/2004, e successive modifiche

Aree art. 136, ex L.1497

Aree art. 142, comma c

PTCP - Aree di Pertinenza

Pertinenza degli aggregati

SIR-SIC - Siti d'importanza regionale e comunitaria

PIANO STRUTTURALE

Sistemi di paesaggio - Titolo V

7. Il Lecceto e i suoi territori boscati

U.T.O.E. - Titolo VIII

N.1 Asciano

Funzione agricola

Prevalente funzione agricola

Dati generali

Tipologia edilizia

manufatti accessori

Descrizione estesa

capanno in lamiera per rimessa mezzi

N. dei piani

1

Elementi costruttivi

Coperture

a padiglione

Manto di copertura

coppi ed embrici vecchi

Volumi oltre gronda

Tipologia della gronda

Tipologia delle murature

intonaci

Elementi architettonici

Elementi decorativi

Tipologia degli infissi

Infissi

Stato di conservazione

Presenza di superfetazioni

Problemi statici

Stato conservazione:

- generale

scadente

- delle pertinenze

mediamente conservato

- delle strutture

scadente

- dei materiali

scadente



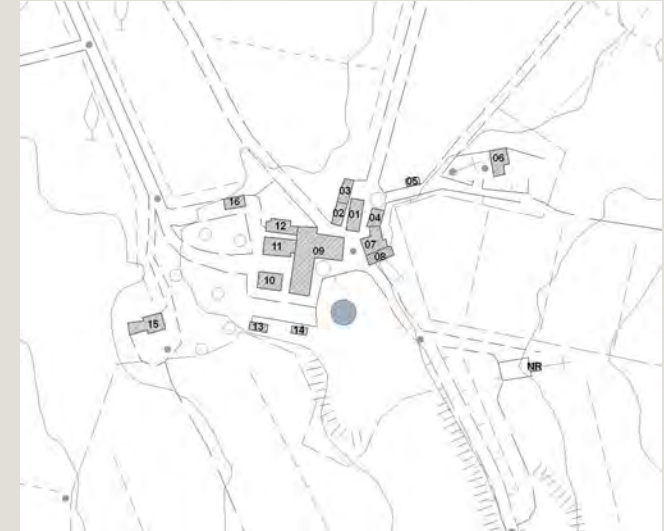
Data rilievo: **10-dic-11** Aggiornamento scheda: **Ottobre 2019**

Poggiopinci

Estratto del Catasto Leopoldino

Estratto del Catasto di Impianto

Estratto della Carta Tecnica Regionale



Informazioni relative al contesto

Giacitura del terreno	sommità
Visibilità nel contesto	poco visibile
Area di pertinenza	molto articolato
Strada di accesso	asfalto
Sistemazioni esterne	giardino storico
Alberi e arbusti	alberi isolati

Catasto

Foglio di mappa	154
Particella	83
Subalterno	

Catasto Leopoldino

Sezione	-
Foglio	-



L'edificio

Beni culturali ed edifici notificati ai sensi dell'art. 10 del D.lgs. 42/2004 e successive modifiche

Numero di archivio

Denominazione

Strada o via

Località

N. del Decreto Legge

Poggiopinci

Beni paesaggistici ai sensi dell'art. 134 del D.lgs. 42/2004, e successive modifiche

Aree art. 136, ex L.1497

Aree art. 142, comma c

PTCP - Aree di Pertinenza

SIR-SIC - Siti d'importanza regionale e comunitaria

Pertinenza degli aggregati

PIANO STRUTTURALE

Sistemi di paesaggio - Titolo V

U.T.O.E. - Titolo VIII

Funzione agricola

7. Il Lecceto e i suoi territori boscati

N.1 Asciano

Prevalente funzione agricola

Dati generali

Tipologia edilizia

manufatti accessori

Descrizione estesa

capanno in lamiera per rimessa mezzi

N. dei piani

1

Elementi costruttivi

Coperture

ad una falda

Manto di copertura

coppi ed embrici vecchi

Volumi oltre gronda

Tipologia della gronda

Tipologia delle murature

pietrame con aggiunta di ricorsi in mattoni nuovi

Elementi architettonici

Elementi decorativi

Tipologia degli infissi

Infissi

Stato di conservazione

Presenza di superfetazioni

Problemi statici

Stato conservazione:

- generale

scadente

- delle pertinenze

mediamente conservato

- delle strutture

scadente

- dei materiali

scadente



Data rilievo: **10-dic-11** Aggiornamento scheda: **Ottobre 2019**

Poggiopinci

Estratto del Catasto Leopoldino

Estratto del Catasto di Impianto

Estratto della Carta Tecnica Regionale

Informazioni relative al contesto

Giacitura del terreno	sommità
Visibilità nel contesto	poco visibile
Area di pertinenza	molto articolato
Strada di accesso	asfalto
Sistemazioni esterne	giardino storico
Alberi e arbusti	alberi isolati

Catasto

Foglio di mappa	154
Particella	83
Subalterno	

Catasto Leopoldino

Sezione	-
Foglio	-



L'edificio

Beni culturali ed edifici notificati ai sensi dell'art. 10 del D.lgs. 42/2004 e successive modifiche

Numero di archivio

Denominazione

Poggiopinci

Strada o via

Località

N. del Decreto Legge

Beni paesaggistici ai sensi dell'art. 134 del D.lgs. 42/2004, e successive modifiche

Aree art. 136, ex L.1497

Aree art. 142, comma c

PTCP - Aree di Pertinenza

Pertinenza degli aggregati

SIR-SIC - Siti d'importanza regionale e comunitaria

PIANO STRUTTURALE

Sistemi di paesaggio - Titolo V

7. Il Lecceto e i suoi territori boscati

U.T.O.E. - Titolo VIII

N.1 Asciano

Funzione agricola

Prevalente funzione agricola

Dati generali

Tipologia edilizia

manufatti accessori

Descrizione estesa

capanno in lamiera per rimessa mezzi

N. dei piani

1

Elementi costruttivi

Coperture

ad una falda

Manto di copertura

coppi ed embrici vecchi

Volumi oltre gronda

Tipologia della gronda

Tipologia delle murature

pietrame con aggiunta di ricorsi in mattoni nuovi

Elementi architettonici

Elementi decorativi

Tipologia degli infissi

Infissi

Stato di conservazione

Presenza di superfetazioni

Problemi statici

Stato conservazione:

- generale

scadente

- delle pertinenze

mediamente conservato

- delle strutture

scadente

- dei materiali

scadente



Data rilievo: **10-dic-11** Aggiornamento scheda: **Ottobre 2019**

Poggiopinci

Estratto del Catasto Leopoldino

Estratto del Catasto di Impianto

Estratto della Carta Tecnica Regionale

Informazioni relative al contesto

Giacitura del terreno	sommità
Visibilità nel contesto	poco visibile
Area di pertinenza	molto articolato
Strada di accesso	asfalto
Sistemazioni esterne	giardino storico
Alberi e arbusti	alberi isolati

Catasto

Foglio di mappa
Particella
Subalterno

Catasto Leopoldino

Sezione
Foglio



L'edificio

Beni culturali ed edifici notificati ai sensi dell'art. 10 del D.lgs. 42/2004 e successive modifiche

Numero di archivio

Denominazione

Strada o via

Località

N. del Decreto Legge

Beni paesaggistici ai sensi dell'art. 134 del D.lgs. 42/2004, e successive modifiche

Aree art. 136, ex L.1497

Aree art. 142, comma c

PTCP - Aree di Pertinenza

SIR-SIC - Siti d'importanza regionale e comunitaria

PIANO STRUTTURALE

Sistemi di paesaggio - Titolo V

U.T.O.E. - Titolo VIII

Funzione agricola

Dati generali

Tipologia edilizia

manufatti accessori

Descrizione estesa

N. dei piani

1

Elementi costruttivi

Coperture

a capanna

Manto di copertura

marsigliesi

Volumi oltre gronda

Tipologia della gronda

Tipologia delle murature

pietrame con aggiunta di ricorsi in mattoni nuovi

Elementi architettonici

Elementi decorativi

Tipologia degli infissi

Infissi

Stato di conservazione

Presenza di superfezioni

Problemi statici

Stato conservazione:

- generale

scadente

- delle pertinenze

mediamente conservato

- delle strutture

scadente

- dei materiali

scadente



Data rilievo: **10-dic-11** Aggiornamento scheda: **Ottobre 2019**

Poggiopinci

Estratto del Catasto Leopoldino

Estratto del Catasto di Impianto

Estratto della Carta Tecnica Regionale

Informazioni relative al contesto

Giacitura del terreno	sommità
Visibilità nel contesto	poco visibile
Area di pertinenza	molto articolato
Strada di accesso	asfalto
Sistemazioni esterne	giardino storico
Alberi e arbusti	alberi isolati

Catasto

Foglio di mappa	154
Particella	51
Subalterno	

Catasto Leopoldino

Sezione	-
Foglio	-



L'edificio

Beni culturali ed edifici notificati ai sensi dell'art. 10 del D.lgs. 42/2004 e successive modifiche

Numero di archivio

Denominazione

Poggiopinci

Strada o via

Località

N. del Decreto Legge

Beni paesaggistici ai sensi dell'art. 134 del D.lgs. 42/2004, e successive modifiche

Aree art. 136, ex L.1497

Aree art. 142, comma c

PTCP - Aree di Pertinenza

Pertinenza degli aggregati

SIR-SIC - Siti d'importanza regionale e comunitaria

PIANO STRUTTURALE

Sistemi di paesaggio - Titolo V

7. Il Lecceto e i suoi territori boscati

U.T.O.E. - Titolo VIII

N.1 Asciano

Funzione agricola

Prevalente funzione agricola

Dati generali

Tipologia edilizia

manufatti accessori

Descrizione estesa

N. dei piani

1

Elementi costruttivi

Coperture

a capanna

Manto di copertura

marsigliesi

Volumi oltre gronda

Tipologia della gronda

Tipologia delle murature

blocchi di cotto faccia a vista

mattoni nuovi

Elementi architettonici

porticati

Elementi decorativi

Tipologia degli infissi

Infissi

Stato di conservazione

Presenza di superfezioni

Problemi statici

Stato conservazione:

- generale

scadente

- delle pertinenze

mediamente conservato

- delle strutture

scadente

- dei materiali

scadente



Data rilievo:

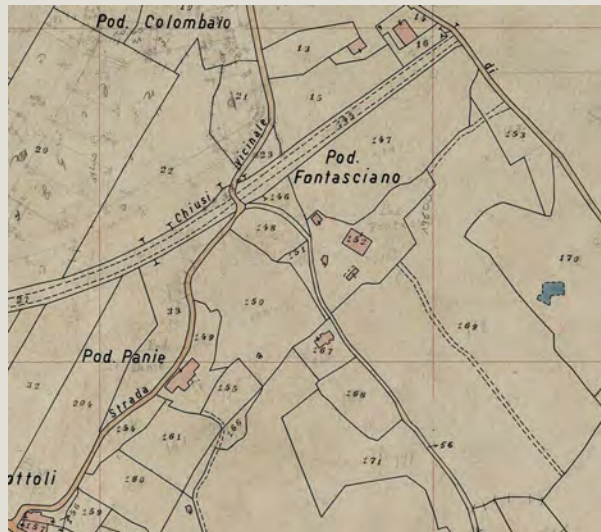
Aggiornamento scheda: **Ottobre 2019**

Fontasciano

Estratto del Catasto Leopoldino



Estratto del Catasto di Impianto



Estratto della Carta Tecnica Regionale



Informazioni relative al contesto

Giacitura del terreno

mezzacosta

Visibilità nel contesto

TOPONIMO NON ACCESSIBILE

Area di pertinenza

Strada di accesso

Sistemazioni esterne

Alberi e arbusti

Catasto

Foglio di mappa

148

Particella

980

Subalterno

Catasto Leopoldino

Sezione

-

Foglio

-

-



L'edificio

Beni culturali ed edifici notificati ai sensi dell'art. 10 del D.lgs. 42/2004 e successive modifiche

Numero di archivio

Denominazione

Strada o via

Località

N. del Decreto Legge

Beni paesaggistici ai sensi dell'art. 134 del D.lgs. 42/2004, e successive modifiche

Aree art. 136, ex L.1497

Aree art. 142, comma c

PTCP - Aree di Pertinenza

SIR-SIC - Siti d'importanza regionale e comunitaria

PIANO STRUTTURALE

Sistemi di paesaggio - Titolo V

1. Asciano e il fronte termale del travertino

U.T.O.E. - Titolo VIII

N.1 Asciano

Funzione agricola

Prevalente funzione agricola

Dati generali

Tipologia edilizia

Descrizione estesa

N. dei piani

Elementi costruttivi

Coperture

Manto di copertura

Volumi oltre gronda

Tipologia della gronda

Tipologia delle murature

Elementi architettonici

Elementi decorativi

Tipologia degli infissi

Infissi

Stato di conservazione

Presenza di superfetazioni

Problemi statici

Stato conservazione:

- generale

- delle pertinenze

- delle strutture

- dei materiali



Data rilievo: 02-gen-05 Aggiornamento scheda: Ottobre 2019

Carlano

Estratto del Catasto Leopoldino



Estratto del Catasto di Impianto



Estratto della Carta Tecnica Regionale



Informazioni relative al contesto

Giacitura del terreno	crinale
Visibilità nel contesto	discretamente visibile
Area di pertinenza	poco articolato
Strada di accesso	sterrata
Sistemazioni esterne	erba
Alberi e arbusti	alberi isolati

Catasto

Foglio di mappa	145
Particella	86
Subalterno	

Catasto Leopoldino

Sezione	HH
Foglio	9



L'edificio



Beni culturali ed edifici notificati ai sensi dell'art. 10 del D.lgs. 42/2004 e successive modifiche

Numero di archivio

Denominazione

Podere Carlano

Strada o via

Località

N. del Decreto Legge

Beni paesaggistici ai sensi dell'art. 134 del D.lgs. 42/2004, e successive modifiche

Aree art. 136, ex L.1497

Aree art. 142, comma c

PTCP - Aree di Pertinenza

SIR-SIC - Siti d'importanza regionale e comunitaria

PIANO STRUTTURALE

Sistemi di paesaggio - Titolo V

6. I versanti calanchivi di Monteoliveto, Chiusure e l'alveo dell'Ombrone

U.T.O.E. - Titolo VIII

N.1 Asciano

Funzione agricola

Esclusiva funzione agricola

Dati generali

Tipologia edilizia

casa colonica

Descrizione estesa

N. dei piani

2

Elementi costruttivi

Coperture

a padiglione

Manto di copertura

Volumi oltre gronda

Tipologia della gronda

Tipologia delle murature

pietrame con aggiunta di ricorsi in mattoni

Elementi architettonici

scale esterne tradizionali

Elementi decorativi

Tipologia degli infissi

Infissi

Stato di conservazione

Presenza di superfetazioni

Problemi statici

Stato conservazione:

- generale

pessimo

- delle pertinenze

pessimo

- delle strutture

pessimo

- dei materiali

pessimo



Data rilievo: 02-gen-05 Aggiornamento scheda: Ottobre 2019

Carlano

Estratto del Catasto Leopoldino



Estratto del Catasto di Impianto



Estratto della Carta Tecnica Regionale



Informazioni relative al contesto

Giacitura del terreno	crinale
Visibilità nel contesto	discretamente visibile
Area di pertinenza	poco articolato
Strada di accesso	sterrata
Sistemazioni esterne	erba
Alberi e arbusti	alberi isolati

Catasto

Foglio di mappa	145
Particella	87
Subalterno	

Catasto Leopoldino

Sezione	HH
Foglio	9



L'edificio



Beni culturali ed edifici notificati ai sensi dell'art. 10 del D.lgs. 42/2004 e successive modifiche

Numero di archivio

Denominazione

Podere Carlano

Strada o via

Località

N. del Decreto Legge

Beni paesaggistici ai sensi dell'art. 134 del D.lgs. 42/2004, e successive modifiche

Aree art. 136, ex L.1497

Aree art. 142, comma c

PTCP - Aree di Pertinenza

SIR-SIC - Siti d'importanza regionale e comunitaria

PIANO STRUTTURALE

Sistemi di paesaggio - Titolo V

6. I versanti calanchivi di Monteoliveto, Chiusure e l'alveo dell'Ombrone

U.T.O.E. - Titolo VIII

N.1 Asciano

Funzione agricola

Esclusiva funzione agricola

Dati generali

Tipologia edilizia

casa colonica

Descrizione estesa

N. dei piani

2

Elementi costruttivi

Coperture

a padiglione

Manto di copertura

Volumi oltre gronda

Tipologia della gronda

Tipologia delle murature

pietrame con aggiunta di ricorsi in mattoni

Elementi architettonici

scale esterne tradizionali

Elementi decorativi

Tipologia degli infissi

Infissi

Stato di conservazione

Presenza di superfetazioni

Problemi statici

Stato conservazione:

- generale

pessimo

- delle pertinenze

pessimo

- delle strutture

pessimo

- dei materiali

pessimo



Data rilievo: 01-feb-07 Aggiornamento scheda: Ottobre 2019

Palazzo Monaci

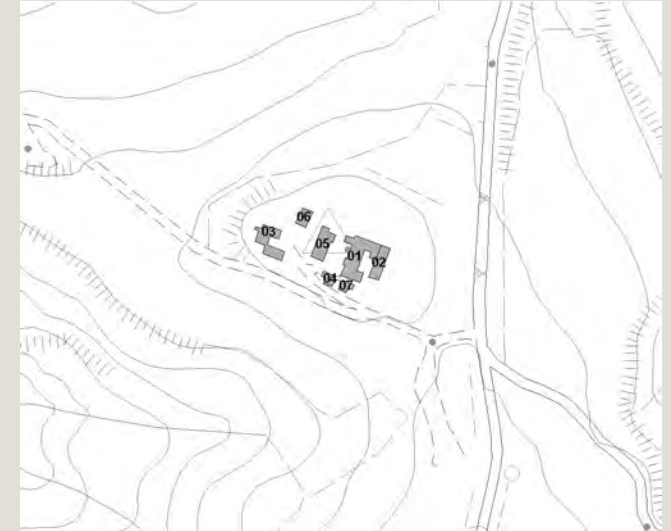
Estratto del Catasto Leopoldino



Estratto del Catasto di Impianto



Estratto della Carta Tecnica Regionale



Informazioni relative al contesto

Giacitura del terreno	sommità
Visibilità nel contesto	molto visibile
Area di pertinenza	poco articolato
Strada di accesso	sterrata
Sistemazioni esterne	giardino
Alberi e arbusti	

Catasto

Foglio di mappa	145
Particella	133
Subalterno	

Catasto Leopoldino

Sezione	S
Foglio	9



L'edificio



Beni culturali ed edifici notificati ai sensi dell'art. 10 del D.lgs. 42/2004 e successive modifiche

Numero di archivio

Denominazione

Strada o via

Località

N. del Decreto Legge

Podere Palazzo Monaci

Beni paesaggistici ai sensi dell'art. 134 del D.lgs. 42/2004, e successive modifiche

Aree art. 136, ex L.1497

Aree art. 142, comma c

PTCP - Aree di Pertinenza

SIR-SIC - Siti d'importanza regionale e comunitaria

PIANO STRUTTURALE

Sistemi di paesaggio - Titolo V

U.T.O.E. - Titolo VIII

Funzione agricola

Pertinenza degli aggregati

6. I versanti calanchivi di Monteoliveto, Chiusure e l'alveo dell'Ombrone

N.1 Asciano

Esclusiva funzione agricola

Dati generali

Tipologia edilizia

casa colonica

Descrizione estesa

N. dei piani

2

Elementi costruttivi

Coperture

a padiglione

Manto di copertura

coppi ed embrici vecchi

Volumi oltre gronda

camino tradizionale

Tipologia della gronda

Tipologia delle murature

pietrame con commenti in calce

Elementi architettonici

Elementi decorativi

aperture ad arco

cornici alle finestre o alle aperture

Tipologia degli infissi

tradizionali

Infissi

in legno

Stato di conservazione

Presenza di superfetazioni

Problemi statici

Stato conservazione:

- generale

buono

- delle pertinenze

buono

- delle strutture

buono

- dei materiali

buono



Data rilievo: 01-feb-07 Aggiornamento scheda: Ottobre 2019

Palazzo Monaci

Estratto del Catasto Leopoldino



Estratto del Catasto di Impianto



Estratto della Carta Tecnica Regionale



Informazioni relative al contesto

Giacitura del terreno	sommità
Visibilità nel contesto	molto visibile
Area di pertinenza	poco articolato
Strada di accesso	sterrata
Sistemazioni esterne	giardino
Alberi e arbusti	

Catasto

Foglio di mappa	145
Particella	133
Subalterno	

Catasto Leopoldino

Sezione	-
Foglio	-



L'edificio



Beni culturali ed edifici notificati ai sensi dell'art. 10 del D.lgs. 42/2004 e successive modifiche

Beni paesaggistici ai sensi dell'art. 134 del D.lgs. 42/2004, e successive modifiche

PTCP - Aree di Pertinenza

SIR-SIC - Siti d'importanza regionale e comunitaria

PIANO STRUTTURALE

Numero di archivio

Denominazione

Strada o via

Località

N. del Decreto Legge

Aree art. 136, ex L.1497

Aree art. 142, comma c

Sistemi di paesaggio - Titolo V

U.T.O.E. - Titolo VIII

Funzione agricola

Podere Palazzo Monaci
Pertinenza degli aggregati
6. I versanti calanchivi di Monteoliveto, Chiusure e l'alveo dell'Ombrone
N.1 Asciano
Esclusiva funzione agricola

Dati generali

Tipologia edilizia	casa colonica
Descrizione estesa	
N. dei piani	2

Elementi costruttivi

Coperture	ad una falda
Manto di copertura	coppi ed embrici vecchi
Volumi oltre gronda	camino tradizionale
Tipologia della gronda	
Tipologia delle murature	pietrame con commenti in calce
Elementi architettonici	
Elementi decorativi	aperture ad arco cornici alle finestre o alle aperture
Tipologia degli infissi	tradizionali
Infissi	in legno

Stato di conservazione

Presenza di superfetazioni	
Problemi statici	
Stato conservazione:	
- generale	buono
- delle pertinenze	buono
- delle strutture	buono
- dei materiali	buono



Data rilievo: 01-feb-07 Aggiornamento scheda: Ottobre 2019

Palazzo Monaci

Estratto del Catasto Leopoldino



Estratto del Catasto di Impianto



Estratto della Carta Tecnica Regionale



Informazioni relative al contesto

Giacitura del terreno	sommità
Visibilità nel contesto	molto visibile
Area di pertinenza	poco articolato
Strada di accesso	sterrata
Sistemazioni esterne	giardino
Alberi e arbusti	

Catasto

Foglio di mappa	145
Particella	133
Subalterno	

Catasto Leopoldino

Sezione	-
Foglio	-



L'edificio



Beni culturali ed edifici notificati ai sensi dell'art. 10 del D.lgs. 42/2004 e successive modifiche

Numero di archivio

Denominazione

Strada o via

Località

N. del Decreto Legge

Beni paesaggistici ai sensi dell'art. 134 del D.lgs. 42/2004, e successive modifiche

Aree art. 136, ex L.1497

Aree art. 142, comma c

PTCP - Aree di Pertinenza

SIR-SIC - Siti d'importanza regionale e comunitaria

PIANO STRUTTURALE

Sistemi di paesaggio - Titolo V

U.T.O.E. - Titolo VIII

Funzione agricola

Podere Palazzo Monaci

Pertinenza degli aggregati

6. I versanti calanchivi di Monteoliveto, Chiusure e l'alveo dell'Ombrone

N.1 Asciano

Esclusiva funzione agricola

Dati generali

Tipologia edilizia

casa colonica

Descrizione estesa

N. dei piani

2

Elementi costruttivi

Coperture

a capanna

Manto di copertura

coppi ed embrici vecchi

Volumi oltre gronda

camino tradizionale

Tipologia della gronda

Tipologia delle murature

pietrame con commenti in calce

Elementi architettonici

Elementi decorativi

aperture ad arco

cornici alle finestre o alle aperture

Tipologia degli infissi

tradizionali

Infissi

in legno

Stato di conservazione

Presenza di superfetazioni

Problemi statici

Stato conservazione:

- generale

buono

- delle pertinenze

buono

- delle strutture

buono

- dei materiali

buono



Data rilievo: 01-feb-07 Aggiornamento scheda: Ottobre 2019

Palazzo Monaci

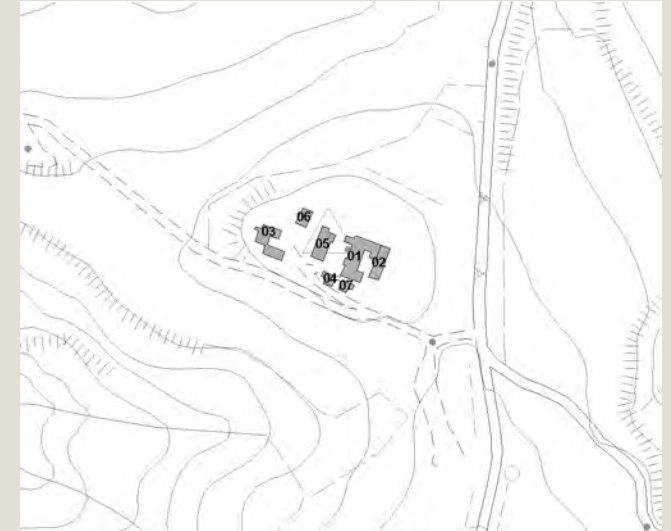
Estratto del Catasto Leopoldino



Estratto del Catasto di Impianto



Estratto della Carta Tecnica Regionale



Informazioni relative al contesto

Giacitura del terreno	sommità
Visibilità nel contesto	molto visibile
Area di pertinenza	poco articolato
Strada di accesso	sterrata
Sistemazioni esterne	giardino
Alberi e arbusti	

Catasto

Foglio di mappa	145
Particella	133
Subalterno	

Catasto Leopoldino

Sezione	-
Foglio	-



L'edificio



Beni culturali ed edifici notificati ai sensi dell'art. 10 del D.lgs. 42/2004 e successive modifiche

Numero di archivio

Denominazione

Strada o via

Località

N. del Decreto Legge

Podere Palazzo Monaci

Beni paesaggistici ai sensi dell'art. 134 del D.lgs. 42/2004, e successive modifiche

Aree art. 136, ex L.1497

Aree art. 142, comma c

PTCP - Aree di Pertinenza

Pertinenza degli aggregati

SIR-SIC - Siti d'importanza regionale e comunitaria

PIANO STRUTTURALE

Sistemi di paesaggio - Titolo V

U.T.O.E. - Titolo VIII

Funzione agricola

6. I versanti calanchivi di Monteoliveto, Chiusure e l'alveo dell'Ombrone

N.1 Asciano

Esclusiva funzione agricola

Dati generali

Tipologia edilizia

casa colonica

Descrizione estesa

N. dei piani

2

Elementi costruttivi

Coperture

ad una falda

Manto di copertura

coppi ed embrici vecchi

Volumi oltre gronda

camino tradizionale

Tipologia della gronda

Tipologia delle murature

pietrame con commenti in calce

Elementi architettonici

Elementi decorativi

aperture ad arco

cornici alle finestre o alle aperture

Tipologia degli infissi

tradizionali

Infissi

in legno

Stato di conservazione

Presenza di superfetazioni

Problemi statici

Stato conservazione:

- generale

buono

- delle pertinenze

buono

- delle strutture

buono

- dei materiali

buono



Data rilievo: 01-feb-07 Aggiornamento scheda: Ottobre 2019

Palazzo Monaci

Estratto del Catasto Leopoldino



Estratto del Catasto di Impianto



Estratto della Carta Tecnica Regionale



Informazioni relative al contesto

Giacitura del terreno	sommità
Visibilità nel contesto	molto visibile
Area di pertinenza	poco articolato
Strada di accesso	sterrata
Sistemazioni esterne	giardino
Alberi e arbusti	

Catasto

Foglio di mappa	145
Particella	133
Subalterno	

Catasto Leopoldino

Sezione	-
Foglio	-



L'edificio



Beni culturali ed edifici notificati ai sensi dell'art. 10 del D.lgs. 42/2004 e successive modifiche

Numero di archivio

Denominazione

Strada o via

Località

N. del Decreto Legge

Beni paesaggistici ai sensi dell'art. 134 del D.lgs. 42/2004, e successive modifiche

Aree art. 136, ex L.1497

Aree art. 142, comma c

PTCP - Aree di Pertinenza

SIR-SIC - Siti d'importanza regionale e comunitaria

PIANO STRUTTURALE

Sistemi di paesaggio - Titolo V

U.T.O.E. - Titolo VIII

Funzione agricola

Podere Palazzo Monaci

Pertinenza degli aggregati

6. I versanti calanchivi di Monteoliveto, Chiusure e l'alveo dell'Ombrone

N.1 Asciano

Esclusiva funzione agricola

Dati generali

Tipologia edilizia

casa colonica

Descrizione estesa

N. dei piani

2

Elementi costruttivi

Coperture

a capanna

Manto di copertura

coppi ed embrici vecchi

Volumi oltre gronda

camino tradizionale

Tipologia della gronda

Tipologia delle murature

pietrame con commenti in calce

Elementi architettonici

Elementi decorativi

aperture ad arco

cornici alle finestre o alle aperture

Tipologia degli infissi

tradizionali

Infissi

in legno

Stato di conservazione

Presenza di superfetazioni

Problemi statici

Stato conservazione:

- generale

buono

- delle pertinenze

buono

- delle strutture

buono

- dei materiali

buono



Data rilievo: 01-feb-07 Aggiornamento scheda: Ottobre 2019

Palazzo Monaci

Estratto del Catasto Leopoldino



Estratto del Catasto di Impianto



Estratto della Carta Tecnica Regionale



Informazioni relative al contesto

Giacitura del terreno	sommità
Visibilità nel contesto	molto visibile
Area di pertinenza	poco articolato
Strada di accesso	sterrata
Sistemazioni esterne	giardino
Alberi e arbusti	

Catasto

Foglio di mappa	145
Particella	133
Subalterno	

Catasto Leopoldino

Sezione	-
Foglio	-



L'edificio



Beni culturali ed edifici notificati ai sensi dell'art. 10 del D.lgs. 42/2004 e successive modifiche

Numero di archivio

Denominazione

Strada o via

Località

N. del Decreto Legge

Beni paesaggistici ai sensi dell'art. 134 del D.lgs. 42/2004, e successive modifiche

Aree art. 136, ex L.1497

Aree art. 142, comma c

PTCP - Aree di Pertinenza

SIR-SIC - Siti d'importanza regionale e comunitaria

PIANO STRUTTURALE

Sistemi di paesaggio - Titolo V

U.T.O.E. - Titolo VIII

Funzione agricola

Podere Palazzo Monaci

Pertinenza degli aggregati

6. I versanti calanchivi di Monteoliveto, Chiusure e l'alveo dell'Ombrone

N.1 Asciano

Esclusiva funzione agricola

Dati generali

Tipologia edilizia

casa colonica

Descrizione estesa

N. dei piani

2

Elementi costruttivi

Coperture

a capanna

Manto di copertura

coppi ed embrici vecchi

Volumi oltre gronda

camino tradizionale

Tipologia della gronda

Tipologia delle murature

pietrame con commenti in calce

Elementi architettonici

Elementi decorativi

aperture ad arco

cornici alle finestre o alle aperture

Tipologia degli infissi

tradizionali

Infissi

in legno

Stato di conservazione

Presenza di superfetazioni

Problemi statici

Stato conservazione:

- generale

buono

- delle pertinenze

buono

- delle strutture

buono

- dei materiali

buono



Data rilievo: 01-feb-07 Aggiornamento scheda: Ottobre 2019

Palazzo Monaci

Estratto del Catasto Leopoldino



Estratto del Catasto di Impianto



Estratto della Carta Tecnica Regionale



Informazioni relative al contesto

Giacitura del terreno	sommità
Visibilità nel contesto	molto visibile
Area di pertinenza	poco articolato
Strada di accesso	sterrata
Sistemazioni esterne	giardino
Alberi e arbusti	

Catasto

Foglio di mappa	145
Particella	133
Subalterno	

Catasto Leopoldino

Sezione	-
Foglio	-



L'edificio



Beni culturali ed edifici notificati ai sensi dell'art. 10 del D.lgs. 42/2004 e successive modifiche

Numero di archivio

Denominazione

Strada o via

Località

N. del Decreto Legge

Beni paesaggistici ai sensi dell'art. 134 del D.lgs. 42/2004, e successive modifiche

Aree art. 136, ex L.1497

Aree art. 142, comma c

PTCP - Aree di Pertinenza

SIR-SIC - Siti d'importanza regionale e comunitaria

PIANO STRUTTURALE

Sistemi di paesaggio - Titolo V

U.T.O.E. - Titolo VIII

Funzione agricola

Podere Palazzo Monaci

Pertinenza degli aggregati

6. I versanti calanchivi di Monteoliveto, Chiusure e l'alveo dell'Ombrone

N.1 Asciano

Esclusiva funzione agricola

Dati generali

Tipologia edilizia

casa colonica

Descrizione estesa

N. dei piani

2

Elementi costruttivi

Coperture

ad una falda

Manto di copertura

coppi ed embrici vecchi

Volumi oltre gronda

camino tradizionale

Tipologia della gronda

Tipologia delle murature

pietrame con commenti in calce

Elementi architettonici

Elementi decorativi

aperture ad arco

cornici alle finestre o alle aperture

Tipologia degli infissi

tradizionali

Infissi

in legno

Stato di conservazione

Presenza di superfetazioni

Problemi statici

Stato conservazione:

- generale

buono

- delle pertinenze

buono

- delle strutture

buono

- dei materiali

buono



Data rilievo: 01-feb-07 Aggiornamento scheda: Ottobre 2019

Cella

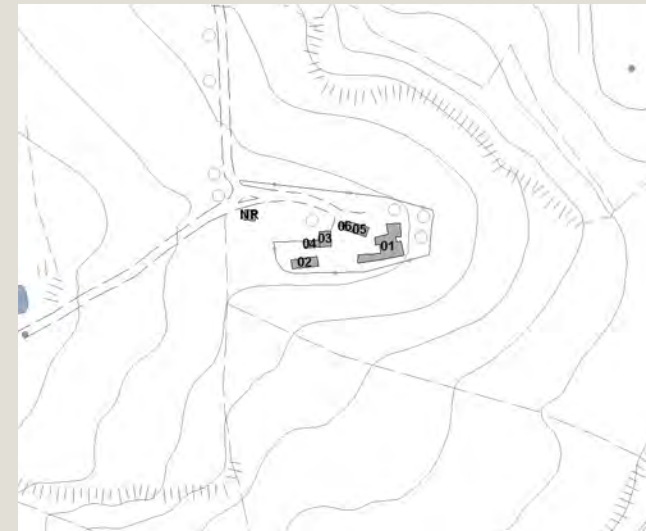
Estratto del Catasto Leopoldino



Estratto del Catasto di Impianto



Estratto della Carta Tecnica Regionale



Informazioni relative al contesto

Giacitura del terreno	fondovalle
Visibilità nel contesto	molto visibile
Area di pertinenza	molto articolato
Strada di accesso	sterrata
Sistemazioni esterne	piazzale giardino
Alberi e arbusti	alberi isolati filare di cipressi

Catasto

Foglio di mappa	162
Particella	36
Subalterno	

Catasto Leopoldino

Sezione	T
Foglio	9



L'edificio



Beni culturali ed edifici notificati ai sensi dell'art. 10 del D.lgs. 42/2004 e successive modifiche

Numero di archivio

Denominazione

Strada o via

Località

N. del Decreto Legge

Beni paesaggistici ai sensi dell'art. 134 del D.lgs. 42/2004, e successive modifiche

Aree art. 136, ex L.1497

Aree art. 142, comma c

PTCP - Aree di Pertinenza

SIR-SIC - Siti d'importanza regionale e comunitaria

PIANO STRUTTURALE

Sistemi di paesaggio - Titolo V

U.T.O.E. - Titolo VIII

Funzione agricola

Podere Cella
4. Il versante fra il Pecorile e San Giovanni d'Asso
N.1 Asciano
Esclusiva funzione agricola

Dati generali

Tipologia edilizia

casa colonica

Descrizione estesa

N. dei piani

2

Elementi costruttivi

Coperture

a capanna

a una falda

Manto di copertura

coppi ed embrici vecchi

Volumi oltre gronda

caminot

Tipologia della gronda

in cotto

Tipologia delle murature

pietrame con aggiunta di ricorsi in mattoni

Elementi architettonici

loggiate originali

scale esterne non tradizionali

Elementi decorativi

aperture ad arco

Tipologia degli infissi

tradizionali

Infissi

in legno

Stato di conservazione

Presenza di superfetazioni

Problemi statici

Stato conservazione:

- generale

buono

- delle pertinenze

buono

- delle strutture

buono

- dei materiali

buono



Data rilievo: 01-feb-07 Aggiornamento scheda: Ottobre 2019

Cella

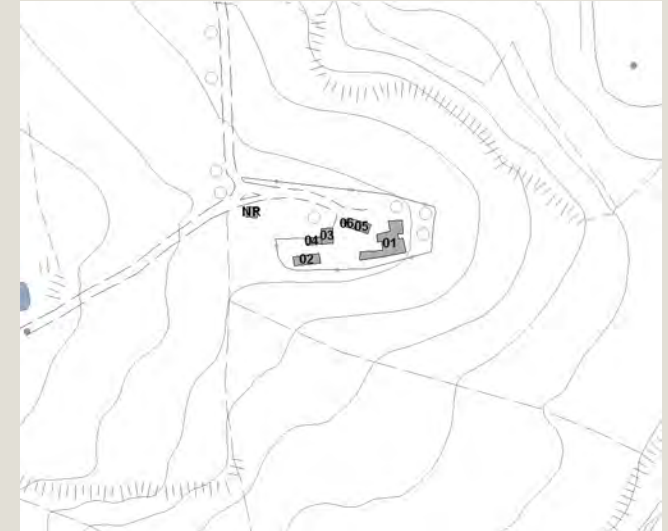
Estratto del Catasto Leopoldino



Estratto del Catasto di Impianto



Estratto della Carta Tecnica Regionale



Informazioni relative al contesto

Giacitura del terreno	fondovalle
Visibilità nel contesto	molto visibile
Area di pertinenza	molto articolato
Strada di accesso	sterrata
Sistemazioni esterne	piazzale giardino
Alberi e arbusti	alberi isolati filare di cipressi

Catasto

Foglio di mappa	162
Particella	120
Subalterno	

Catasto Leopoldino

Sezione	-
Foglio	-



L'edificio



Beni culturali ed edifici notificati ai sensi dell'art. 10 del D.lgs. 42/2004 e successive modifiche

Numero di archivio

Denominazione

Strada o via

Località

N. del Decreto Legge

Beni paesaggistici ai sensi dell'art. 134 del D.lgs. 42/2004, e successive modifiche

Aree art. 136, ex L.1497

Aree art. 142, comma c

PTCP - Aree di Pertinenza

SIR-SIC - Siti d'importanza regionale e comunitaria

PIANO STRUTTURALE

Sistemi di paesaggio - Titolo V

U.T.O.E. - Titolo VIII

Funzione agricola

Podere Cella

4. Il versante fra il Pecorile e San Giovanni d'Asso

N.1 Asciano

Esclusiva funzione agricola

Dati generali

Tipologia edilizia

annesso agricolo

Descrizione estesa

N. dei piani

1

Elementi costruttivi

Coperture

a capanna

Manto di copertura

coppi ed embrici vecchi

Volumi oltre gronda

Tipologia della gronda

Tipologia delle murature

pietrame con aggiunta di ricorsi in mattoni

Elementi architettonici

Elementi decorativi

salto di gatto

Tipologia degli infissi

tradizionali

Infissi

in ferro

Stato di conservazione

Presenza di superfetazioni

Problemi statici

Stato conservazione:

- generale

scadente

- delle pertinenze

buono

- delle strutture

scadente

- dei materiali

scadente



Data rilievo: 01-feb-07 Aggiornamento scheda: Ottobre 2019

Cella

Estratto del Catasto Leopoldino



Estratto del Catasto di Impianto



Estratto della Carta Tecnica Regionale



Informazioni relative al contesto

Giacitura del terreno	fondovalle
Visibilità nel contesto	molto visibile
Area di pertinenza	molto articolato
Strada di accesso	sterrata
Sistemazioni esterne	piazzale giardino
Alberi e arbusti	alberi isolati filare di cipressi

Catasto

Foglio di mappa	162
Particella	35
Subalterno	

Catasto Leopoldino

Sezione	T
Foglio	9



L'edificio



Beni culturali ed edifici notificati ai sensi dell'art. 10 del D.lgs. 42/2004 e successive modifiche

Numero di archivio

Denominazione

Strada o via

Località

N. del Decreto Legge

Beni paesaggistici ai sensi dell'art. 134 del D.lgs. 42/2004, e successive modifiche

Aree art. 136, ex L.1497

Aree art. 142, comma c

PTCP - Aree di Pertinenza

SIR-SIC - Siti d'importanza regionale e comunitaria

PIANO STRUTTURALE

Sistemi di paesaggio - Titolo V

U.T.O.E. - Titolo VIII

Funzione agricola

Podere Cella
4. Il versante fra il Pecorile e San Giovanni d'Asso
N.1 Asciano
Esclusiva funzione agricola

Dati generali

Tipologia edilizia

annesso agricolo

Descrizione estesa

N. dei piani

1

Elementi costruttivi

Coperture

a capanna

Manto di copertura

lamiera

Volumi oltre gronda

Tipologia della gronda

Tipologia delle murature

Elementi architettonici

Elementi decorativi

Tipologia degli infissi

Infissi

in ferro

Stato di conservazione

Presenza di superfetazioni

Problemi statici

Stato conservazione:

- generale

scadente

- delle pertinenze

buono

- delle strutture

scadente

- dei materiali

scadente



Data rilievo: 01-feb-07 Aggiornamento scheda: Ottobre 2019

Cella

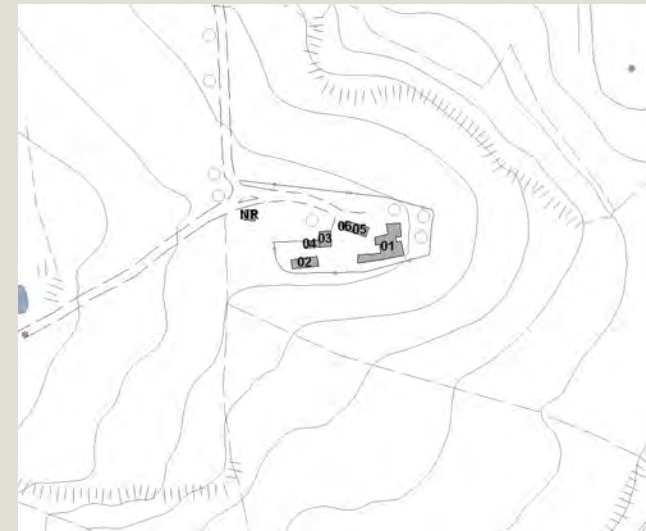
Estratto del Catasto Leopoldino



Estratto del Catasto di Impianto



Estratto della Carta Tecnica Regionale



Informazioni relative al contesto

Giacitura del terreno	fondovalle
Visibilità nel contesto	molto visibile
Area di pertinenza	molto articolato
Strada di accesso	sterrata
Sistemazioni esterne	piazzale giardino
Alberi e arbusti	alberi isolati filare di cipressi

Catasto

Foglio di mappa	162
Particella	36
Subalterno	

Catasto Leopoldino

Sezione	-
Foglio	-



L'edificio



Beni culturali ed edifici notificati ai sensi dell'art. 10 del D.lgs. 42/2004 e successive modifiche

Numero di archivio

Denominazione

Strada o via

Località

N. del Decreto Legge

Beni paesaggistici ai sensi dell'art. 134 del D.lgs. 42/2004, e successive modifiche

Aree art. 136, ex L.1497

Aree art. 142, comma c

PTCP - Aree di Pertinenza

SIR-SIC - Siti d'importanza regionale e comunitaria

PIANO STRUTTURALE

Sistemi di paesaggio - Titolo V

U.T.O.E. - Titolo VIII

Funzione agricola

Podere Cella

4. Il versante fra il Pecorile e San Giovanni d'Asso

N.1 Asciano

Esclusiva funzione agricola

Dati generali

Tipologia edilizia

annesso agricolo

Descrizione estesa

N. dei piani

1

Elementi costruttivi

Coperture

a capanna

Manto di copertura

lamiera

Volumi oltre gronda

Tipologia della gronda

Tipologia delle murature

Elementi architettonici

Elementi decorativi

Tipologia degli infissi

Infissi

in ferro

Stato di conservazione

Presenza di superfetazioni

Problemi statici

Stato conservazione:

- generale

scadente

- delle pertinenze

buono

- delle strutture

scadente

- dei materiali

scadente



Data rilievo: 01-feb-07 Aggiornamento scheda: Ottobre 2019

Cella

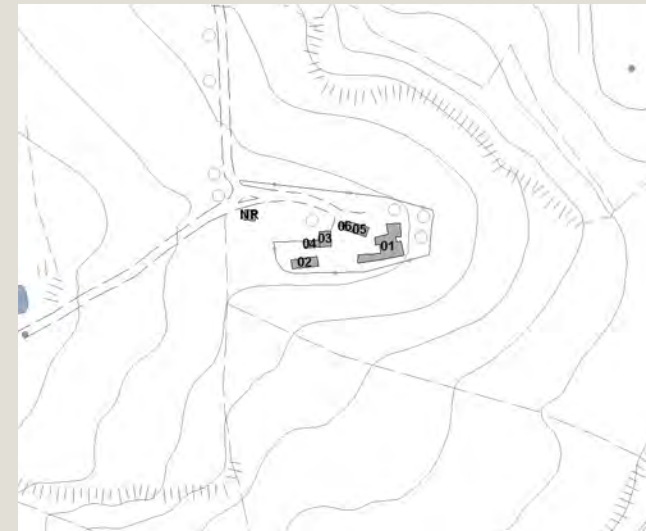
Estratto del Catasto Leopoldino



Estratto del Catasto di Impianto



Estratto della Carta Tecnica Regionale



Informazioni relative al contesto

Giacitura del terreno	fondovalle
Visibilità nel contesto	molto visibile
Area di pertinenza	molto articolato
Strada di accesso	sterrata
Sistemazioni esterne	piazzale giardino
Alberi e arbusti	alberi isolati filare di cipressi

Catasto

Foglio di mappa	162
Particella	35
Subalterno	

Catasto Leopoldino

Sezione	-
Foglio	-



L'edificio



Beni culturali ed edifici notificati ai sensi dell'art. 10 del D.lgs. 42/2004 e successive modifiche

Numero di archivio

Denominazione

Strada o via

Località

N. del Decreto Legge

Beni paesaggistici ai sensi dell'art. 134 del D.lgs. 42/2004, e successive modifiche

Aree art. 136, ex L.1497

Aree art. 142, comma c

PTCP - Aree di Pertinenza

SIR-SIC - Siti d'importanza regionale e comunitaria

PIANO STRUTTURALE

Sistemi di paesaggio - Titolo V

U.T.O.E. - Titolo VIII

Funzione agricola

Podere Cella

4. Il versante fra il Pecorile e San Giovanni d'Asso

N.1 Asciano

Esclusiva funzione agricola

Dati generali

Tipologia edilizia

annesso agricolo

Descrizione estesa

N. dei piani

2

Elementi costruttivi

Coperture

a capanna

Manto di copertura

coppi ed embrici vecchi

Volumi oltre gronda

Tipologia della gronda

in cotto

Tipologia delle murature

pietrame con aggiunta di ricorsi in mattoni

Elementi architettonici

Elementi decorativi

Tipologia degli infissi

tradizionali

Infissi

in legno

Stato di conservazione

Presenza di superfetazioni

Problemi statici

Stato conservazione:

- generale

buono

- delle pertinenze

buono

- delle strutture

buono

- dei materiali

buono



Data rilievo: 01-feb-07 Aggiornamento scheda: Ottobre 2019

Cella

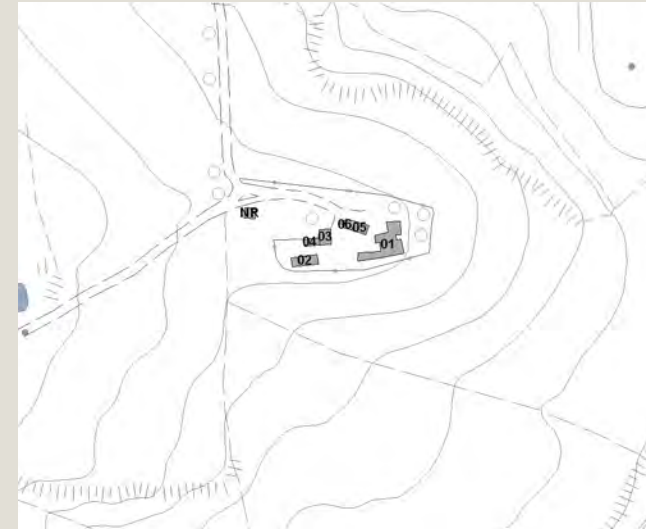
Estratto del Catasto Leopoldino



Estratto del Catasto di Impianto



Estratto della Carta Tecnica Regionale



Informazioni relative al contesto

Giacitura del terreno	fondovalle
Visibilità nel contesto	molto visibile
Area di pertinenza	molto articolato
Strada di accesso	sterrata
Sistemazioni esterne	piazzale giardino
Alberi e arbusti	alberi isolati filare di cipressi

Catasto

Foglio di mappa	162
Particella	35
Subalterno	

Catasto Leopoldino

Sezione	-
Foglio	-



L'edificio



Beni culturali ed edifici notificati
ai sensi dell'art. 10 del D.lgs.
42/2004 e successive modifiche

Numero di archivio

Denominazione

Strada o via

Località

N. del Decreto Legge

Podere Cella

Beni paesaggistici ai sensi dell'art.
134 del D.lgs. 42/2004, e
successive modifiche

Aree art. 136, ex L.1497

Aree art. 142, comma c

PTCP - Aree di Pertinenza

SIR-SIC - Siti d'importanza regionale e comunitaria

PIANO STRUTTURALE

Sistemi di paesaggio - Titolo V

4. Il versante fra il Pecorile e San Giovanni d'Asso

U.T.O.E. - Titolo VIII

N.1 Asciano

Funzione agricola

Esclusiva funzione agricola

Dati generali

Tipologia edilizia	annesso agricolo
Descrizione estesa	
N. dei piani	1

Elementi costruttivi

Coperture	a capanna
Manto di copertura	coppi ed embrici vecchi
Volumi oltre gronda	
Tipologia della gronda	in cotto
Tipologia delle murature	pietrame con aggiunta di ricorsi in mattoni
Elementi architettonici	
Elementi decorativi	
Tipologia degli infissi	tradizionali
Infissi	in legno

Stato di conservazione

Presenza di superfetazioni	
Problemi statici	
Stato conservazione:	
- generale	buono
- delle pertinenze	buono
- delle strutture	buono
- dei materiali	buono



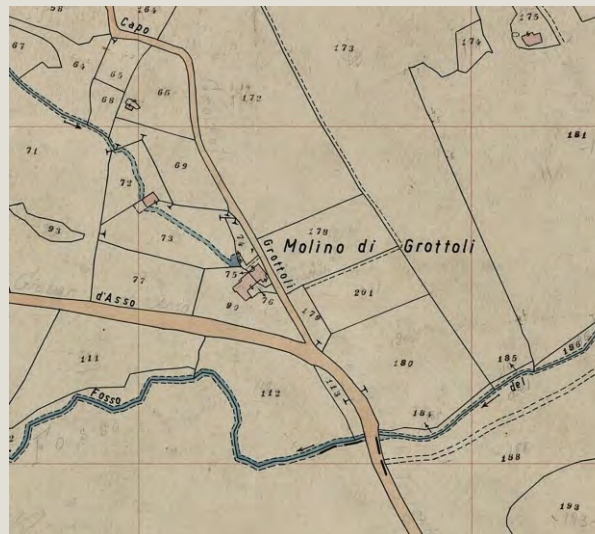
Data rilievo: 09-dic-11 Aggiornamento scheda: Dicembre 2021

Molino di Grottoli

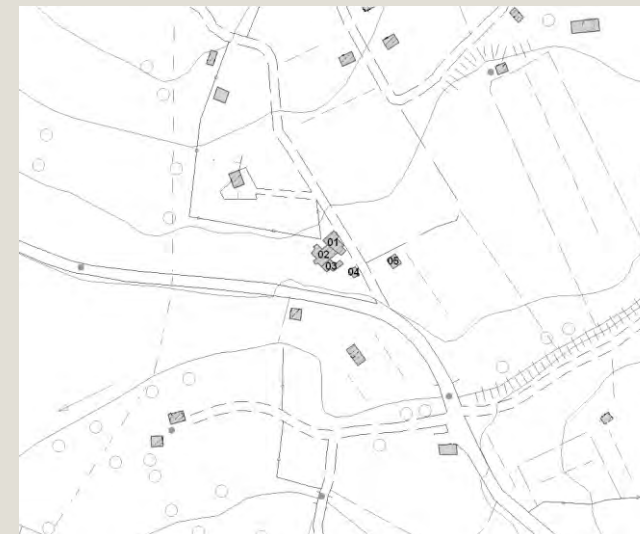
Estratto del Catasto Leopoldino



Estratto del Catasto di Impianto



Estratto della Carta Tecnica Regionale



Informazioni relative al contesto

Giacitura del terreno	mezzacosta
Visibilità nel contesto	discretamente visibile
Area di pertinenza	poco articolato
Strada di accesso	sterrata
Sistemazioni esterne	giardino
Alberi e arbusti	alberi isolati

Catasto

Foglio di mappa	148
Particella	75
Subalterno	

Catasto Leopoldino

Sezione	T
Foglio	9



L'edificio



Beni culturali ed edifici notificati ai sensi dell'art. 10 del D.lgs. 42/2004 e successive modifiche

Numero di archivio

Denominazione

Strada o via

Località

N. del Decreto Legge

Beni paesaggistici ai sensi dell'art. 134 del D.lgs. 42/2004, e successive modifiche

Aree art. 136, ex L.1497

Aree art. 142, comma c

PTCP - Aree di Pertinenza

SIR-SIC - Siti d'importanza regionale e comunitaria

PIANO STRUTTURALE

Sistemi di paesaggio - Titolo V

U.T.O.E. - Titolo VIII

Funzione agricola

Numero di archivio	
Denominazione	Molino di Grottoli
Strada o via	
Località	
N. del Decreto Legge	
Aree art. 136, ex L.1497	
Aree art. 142, comma c	
PTCP - Aree di Pertinenza	
SIR-SIC - Siti d'importanza regionale e comunitaria	
PIANO STRUTTURALE	
Sistemi di paesaggio - Titolo V	1. Asciano e il fronte termale del travertino
U.T.O.E. - Titolo VIII	N.1 Asciano
Funzione agricola	Prevalente funzione agricola

Dati generali

Tipologia edilizia

casa colonica

Descrizione estesa

N. dei piani

2

Elementi costruttivi

Coperture

a capanna

Manto di copertura

coppi ed embrici vecchi

Volumi oltre gronda

camino tradizionale

Tipologia della gronda

in cotto

Tipologia delle murature

intonaci

pietrame con aggiunta di ricorsi in mattoni

Elementi architettonici

Elementi decorativi

Tipologia degli infissi

tradizionali

Infissi

in legno

Stato di conservazione

Presenza di superfetazioni

Problemi statici

Stato conservazione:

- generale

buono

- delle pertinenze

buono

- delle strutture

buono

- dei materiali

buono



Data rilievo: 09-dic-11 Aggiornamento scheda: Dicembre 2021

Molino di Grottoli

Estratto del Catasto Leopoldino



Estratto del Catasto di Impianto



Estratto della Carta Tecnica Regionale



Informazioni relative al contesto

Giacitura del terreno	mezzacosta
Visibilità nel contesto	discretamente visibile
Area di pertinenza	poco articolato
Strada di accesso	sterrata
Sistemazioni esterne	giardino
Alberi e arbusti	alberi isolati

Catasto

Foglio di mappa	148
Particella	76
Subalterno	

Catasto Leopoldino

Sezione	T
Foglio	9



L'edificio



Beni culturali ed edifici notificati ai sensi dell'art. 10 del D.lgs. 42/2004 e successive modifiche

Numero di archivio

Denominazione

Molino di Grottoli

Strada o via

Località

N. del Decreto Legge

Beni paesaggistici ai sensi dell'art. 134 del D.lgs. 42/2004, e successive modifiche

Aree art. 136, ex L.1497

Aree art. 142, comma c

PTCP - Aree di Pertinenza

Pertinenza dei beni storico-architettonici

SIR-SIC - Siti d'importanza regionale e comunitaria

PIANO STRUTTURALE

Sistemi di paesaggio - Titolo V

1. Asciano e il fronte termale del travertino

U.T.O.E. - Titolo VIII

N.1 Asciano

Funzione agricola

Prevalente funzione agricola

Dati generali

Tipologia edilizia

casa colonica

Descrizione estesa

N. dei piani

2

Elementi costruttivi

Coperture

a capanna

Manto di copertura

coppi ed embrici vecchi

Volumi oltre gronda

camino tradizionale

Tipologia della gronda

in cotto

Tipologia delle murature

intonaci

Elementi architettonici

Elementi decorativi

Tipologia degli infissi

tradizionali

Infissi

in legno

Stato di conservazione

Presenza di superfetazioni

Problemi statici

Stato conservazione:

- generale

buono

- delle pertinenze

buono

- delle strutture

buono

- dei materiali

buono



Data rilievo: 09-dic-11 Aggiornamento scheda: Dicembre 2021

Molino di Grottoli

Estratto del Catasto Leopoldino



Estratto del Catasto di Impianto



Estratto della Carta Tecnica Regionale



Informazioni relative al contesto

Giacitura del terreno	mezzacosta
Visibilità nel contesto	discretamente visibile
Area di pertinenza	poco articolato
Strada di accesso	sterrata
Sistemazioni esterne	giardino
Alberi e arbusti	alberi isolati

Catasto

Foglio di mappa	148
Particella	76
Subalterno	

Catasto Leopoldino

Sezione	-
Foglio	-



L'edificio



Beni culturali ed edifici notificati ai sensi dell'art. 10 del D.lgs. 42/2004 e successive modifiche

Numero di archivio

Denominazione

Strada o via

Località

N. del Decreto Legge

Beni paesaggistici ai sensi dell'art. 134 del D.lgs. 42/2004, e successive modifiche

Aree art. 136, ex L.1497

Aree art. 142, comma c

PTCP - Aree di Pertinenza

SIR-SIC - Siti d'importanza regionale e comunitaria

PIANO STRUTTURALE

Sistemi di paesaggio - Titolo V

U.T.O.E. - Titolo VIII

Funzione agricola

Numero di archivio	
Denominazione	Molino di Grottoli
Strada o via	
Località	
N. del Decreto Legge	
Aree art. 136, ex L.1497	
Aree art. 142, comma c	
PTCP - Aree di Pertinenza	Pertinenza dei beni storico-architettonici
SIR-SIC - Siti d'importanza regionale e comunitaria	
PIANO STRUTTURALE	1. Asciano e il fronte termale del travertino
Sistemi di paesaggio - Titolo V	
U.T.O.E. - Titolo VIII	N.1 Asciano
Funzione agricola	Prevalente funzione agricola

Dati generali

Tipologia edilizia	loggiato
Descrizione estesa	
N. dei piani	1

Elementi costruttivi

Coperture	a capanna
Manto di copertura	coppi ed embrici vecchi
Volumi oltre gronda	
Tipologia della gronda	
Tipologia delle murature	mattoni nuovi
Elementi architettonici	loggiati originali
Elementi decorativi	
Tipologia degli infissi	
Infissi	

Stato di conservazione

Presenza di superfetazioni	
Problemi statici	
Stato conservazione:	
- generale	mediamente conservato
- delle pertinenze	buono
- delle strutture	mediamente conservato
- dei materiali	mediamente conservato



Data rilievo: 09-dic-11 Aggiornamento scheda: Dicembre 2021

Molino di Grottoli

Estratto del Catasto Leopoldino



Estratto del Catasto di Impianto



Estratto della Carta Tecnica Regionale



Informazioni relative al contesto

Giacitura del terreno	mezzacosta
Visibilità nel contesto	discretamente visibile
Area di pertinenza	poco articolato
Strada di accesso	sterrata
Sistemazioni esterne	giardino
Alberi e arbusti	alberi isolati

Catasto

Foglio di mappa	148
Particella	527
Subalterno	

Catasto Leopoldino

Sezione	-
Foglio	-



L'edificio



Beni culturali ed edifici notificati ai sensi dell'art. 10 del D.lgs. 42/2004 e successive modifiche

Numero di archivio

Denominazione

Strada o via

Località

N. del Decreto Legge

Beni paesaggistici ai sensi dell'art. 134 del D.lgs. 42/2004, e successive modifiche

Aree art. 136, ex L.1497

Aree art. 142, comma c

PTCP - Aree di Pertinenza

SIR-SIC - Siti d'importanza regionale e comunitaria

PIANO STRUTTURALE

Sistemi di paesaggio - Titolo V

U.T.O.E. - Titolo VIII

Funzione agricola

1. Asciano e il fronte termale del travertino

N.1 Asciano

Prevalente funzione agricola

Dati generali

Tipologia edilizia

manufatti accessori

Descrizione estesa

N. dei piani

1

Elementi costruttivi

Coperture

a capanna

Manto di copertura

marsigliesi

Volumi oltre gronda

Tipologia della gronda

Tipologia delle murature

mattoni nuovi faccia a vista

intonaci

Elementi architettonici

Elementi decorativi

Tipologia degli infissi

non tradizionali

Infissi

in alluminio

Stato di conservazione

Presenza di superfetazioni

Problemi statici

Stato conservazione:

- generale

mediamente conservato

- delle pertinenze

mediamente conservato

- delle strutture

mediamente conservato

- dei materiali

mediamente conservato



Data rilievo: 09-dic-11 Aggiornamento scheda: Dicembre 2021

Molino di Grottoli

Estratto del Catasto Leopoldino



Estratto del Catasto di Impianto



Estratto della Carta Tecnica Regionale



Informazioni relative al contesto

Giacitura del terreno	mezzacosta
Visibilità nel contesto	discretamente visibile
Area di pertinenza	poco articolato
Strada di accesso	sterrata
Sistemazioni esterne	giardino
Alberi e arbusti	alberi isolati

Catasto

Foglio di mappa	148
Particella	1168
Subalterno	

Catasto Leopoldino

Sezione	-
Foglio	-



L'edificio



Beni culturali ed edifici notificati ai sensi dell'art. 10 del D.lgs. 42/2004 e successive modifiche

Numero di archivio

Denominazione

Strada o via

Località

N. del Decreto Legge

Beni paesaggistici ai sensi dell'art. 134 del D.lgs. 42/2004, e successive modifiche

Aree art. 136, ex L.1497

Aree art. 142, comma c

PTCP - Aree di Pertinenza

Pertinenza dei beni storico-architettonici

SIR-SIC - Siti d'importanza regionale e comunitaria

PIANO STRUTTURALE

Sistemi di paesaggio - Titolo V

1. Asciano e il fronte termale del travertino

U.T.O.E. - Titolo VIII

N.1 Asciano

Funzione agricola

Prevalente funzione agricola

Dati generali

Tipologia edilizia

manufatti accessori

Descrizione estesa

N. dei piani

1

Elementi costruttivi

Coperture

a capanna

Manto di copertura

eternit

Volumi oltre gronda

Tipologia della gronda

Tipologia delle murature

blocchi di cemento faccia a vista

Elementi architettonici

Elementi decorativi

Tipologia degli infissi

Infissi

non tradizionali

in alluminio

Stato di conservazione

Presenza di superfetazioni

Problemi statici

Stato conservazione:

- generale

mediamente conservato

- delle pertinenze

mediamente conservato

- delle strutture

mediamente conservato

- dei materiali

mediamente conservato



Data rilievo: 24-feb-05 Aggiornamento scheda: Ottobre 2019

Le Liscaie

Estratto del Catasto Leopoldino



Estratto del Catasto di Impianto



Estratto della Carta Tecnica Regionale



Informazioni relative al contesto

Giacitura del terreno	mezzacosta
Visibilità nel contesto	discretamente visibile
Area di pertinenza	poco articolato
Strada di accesso	sterrata
Sistemazioni esterne	giardino
Alberi e arbusti	gruppo di alberi
	cipressi isolati

Catasto

Foglio di mappa	155
Particella	19
Subalterno	

Catasto Leopoldino

Sezione	Y
Foglio	9



L'edificio



Beni culturali ed edifici notificati ai sensi dell'art. 10 del D.lgs. 42/2004 e successive modifiche

Numero di archivio

Denominazione

Podere le Liscaie

Strada o via

Località

N. del Decreto Legge

Beni paesaggistici ai sensi dell'art. 134 del D.lgs. 42/2004, e successive modifiche

Aree art. 136, ex L.1497

Aree art. 142, comma c

PTCP - Aree di Pertinenza

SIR-SIC - Siti d'importanza regionale e comunitaria

PIANO STRUTTURALE

Sistemi di paesaggio - Titolo V

7. Il Lecce e i suoi territori boscati

U.T.O.E. - Titolo VIII

N.1 Asciano

Funzione agricola

Prevalente funzione agricola

Dati generali

Tipologia edilizia

casa colonica

Descrizione estesa

N. dei piani

2

Elementi costruttivi

Coperture

a padiglione

Manto di copertura

coppi ed embrici vecchi

Volumi oltre gronda

Tipologia della gronda

correnti in legno con tavelle

Tipologia delle murature

intonaci

Elementi architettonici

loggiate originali

Elementi decorativi

cornici marcapiano, zoccolature, angolari, cornici

Tipologia degli infissi

tradizionali

Infissi

in legno

Stato di conservazione

Presenza di superfetazioni

Problemi statici

Stato conservazione:

- generale

buono

- delle pertinenze

buono

- delle strutture

buono

- dei materiali

buono



Data rilievo: 24-feb-05 Aggiornamento scheda: Ottobre 2019

Le Liscaie

Estratto del Catasto Leopoldino



Estratto del Catasto di Impianto



Estratto della Carta Tecnica Regionale



Informazioni relative al contesto

Giacitura del terreno	mezzacosta
Visibilità nel contesto	discretamente visibile
Area di pertinenza	poco articolato
Strada di accesso	sterrata
Sistemazioni esterne	giardino
Alberi e arbusti	gruppo di alberi
	cipressi isolati

Catasto

Foglio di mappa	155
Particella	41
Subalterno	

Catasto Leopoldino

Sezione	-
Foglio	-



L'edificio



Beni culturali ed edifici notificati ai sensi dell'art. 10 del D.lgs. 42/2004 e successive modifiche

Numero di archivio

Denominazione

Strada o via

Località

N. del Decreto Legge

Beni paesaggistici ai sensi dell'art. 134 del D.lgs. 42/2004, e successive modifiche

Aree art. 136, ex L.1497

Aree art. 142, comma c

PTCP - Aree di Pertinenza

SIR-SIC - Siti d'importanza regionale e comunitaria

PIANO STRUTTURALE

Sistemi di paesaggio - Titolo V

U.T.O.E. - Titolo VIII

Funzione agricola

Podere le Liscaie
7. Il Leceto e i suoi territori boscati
N.1 Asciano
Prevalente funzione agricola

Dati generali

Tipologia edilizia	annesso agricolo
Descrizione estesa	
N. dei piani	1

Elementi costruttivi

Coperture	a capanna
Manto di copertura	marsigliesi
Volumi oltre gronda	
Tipologia della gronda	
Tipologia delle murature	intonaci
Elementi architettonici	
Elementi decorativi	
Tipologia degli infissi	
Infissi	

Stato di conservazione

Presenza di superfetazioni	
Problemi statici	
Stato conservazione:	
- generale	buono
- delle pertinenze	buono
- delle strutture	buono
- dei materiali	buono



Chiesa di Sant'Alberto

Data rilievo: 05-dic-14 Aggiornamento scheda: Ottobre 2019

Estratto del Catasto Leopoldino



Estratto del Catasto di Impianto



Estratto della Carta Tecnica Regionale



Informazioni relative al contesto

Giacitura del terreno	crinale
Visibilità nel contesto	poco visibile
Area di pertinenza	sterrata
Strada di accesso	sterrata
Sistemazioni esterne	
Alberi e arbusti	incolto

Catasto

Foglio di mappa	169
Particella	A
Subalterno	

Catasto Leopoldino

Sezione	Y
Foglio	9



L'edificio



Beni culturali ed edifici notificati ai sensi dell'art. 10 del D.lgs. 42/2004 e successive modifiche

Numero di archivio

Denominazione

Strada o via

Località

N. del Decreto Legge

Beni paesaggistici ai sensi dell'art. 134 del D.lgs. 42/2004, e successive modifiche

Aree art. 136, ex L.1497

Aree art. 142, comma c

PTCP - Aree di Pertinenza

SIR-SIC - Siti d'importanza regionale e comunitaria

PIANO STRUTTURALE

Sistemi di paesaggio - Titolo V

U.T.O.E. - Titolo VIII

Funzione agricola

Chiesadi Sant'Alberto

Pertinenza dei beni storico-architettonici

7. Il Lecceto e i suoi territori boscati

N.1 Asciano

Prevalente funzione agricola

Dati generali

Tipologia edilizia

chiesa

Descrizione estesa

Torre

N. dei piani

Elementi costruttivi

Coperture

a capanna

Manto di copertura

coppi ed embrici vecchi

Volumi oltre gronda

Tipologia della gronda

correnti in legno con tavelle

Tipologia delle murature

pietrame con commenti in calce

Elementi architettonici

Elementi decorativi

cornici alle finestre o alle aperture

Tipologia degli infissi

Infissi

in legno

Stato di conservazione

Presenza di superfetazioni

Problemi statici

Stato conservazione:

- generale

scadente

- delle pertinenze

scadente

- delle strutture

scadente

- dei materiali

scadente



Data rilievo:

Aggiornamento scheda: **Ottobre 2019**

Estratto del Catasto Leopoldino



Estratto del Catasto di Impianto



Estratto della Carta Tecnica Regionale



Informazioni relative al contesto

Giacitura del terreno	crinale
Visibilità nel contesto	discretamente visibile
Area di pertinenza	poco articolato
Strada di accesso	sterrata
Sistemazioni esterne	incolto
Alberi e arbusti	

Catasto

Foglio di mappa	168
Particella	67
Subalterno	

Catasto Leopoldino

Sezione	Y
Foglio	9



L'edificio



Beni culturali ed edifici notificati ai sensi dell'art. 10 del D.lgs. 42/2004 e successive modifiche

Numero di archivio

Denominazione

Strada o via

Località

N. del Decreto Legge

Beni paesaggistici ai sensi dell'art. 134 del D.lgs. 42/2004, e successive modifiche

Aree art. 136, ex L.1497

Aree art. 142, comma c

PTCP - Aree di Pertinenza

SIR-SIC - Siti d'importanza regionale e comunitaria

PIANO STRUTTURALE

Sistemi di paesaggio - Titolo V

U.T.O.E. - Titolo VIII

Funzione agricola

Podere la Ripa

7. Il Lecceto e i suoi territori boscati

N.1 Asciano

Prevalente funzione agricola

Dati generali

Tipologia edilizia

casa colonica

Descrizione estesa

N. dei piani

2

Elementi costruttivi

Coperture

a capanna

Manto di copertura

coppi e coppi vecchi

Volumi oltre gronda

camino tradizionale

Tipologia della gronda

Tipologia delle murature

pietrame con aggiunta di ricorsi in mattoni nuovi

Elementi architettonici

Elementi decorativi

Tipologia degli infissi

Infissi

tradizionali

assenti

Stato di conservazione

Presenza di superfetazioni

Problemi statici

lesioni o malfunzionamenti lievi o generalizzati

Stato conservazione:

- generale

scadente

- delle pertinenze

scadente

- delle strutture

scadente

- dei materiali

scadente



Data rilievo:

Aggiornamento scheda: **Ottobre 2019**

Ripa

Estratto del Catasto Leopoldino



Estratto del Catasto di Impianto



Estratto della Carta Tecnica Regionale



Informazioni relative al contesto

Giacitura del terreno	crinale
Visibilità nel contesto	discretamente visibile
Area di pertinenza	poco articolato
Strada di accesso	sterrata
Sistemazioni esterne	incolto
Alberi e arbusti	

Catasto

Foglio di mappa	169
Particella	9
Subalterno	

Catasto Leopoldino

Sezione	-
Foglio	-



L'edificio



Beni culturali ed edifici notificati ai sensi dell'art. 10 del D.lgs. 42/2004 e successive modifiche

Numero di archivio

Denominazione

Podere la Ripa

Strada o via

Località

N. del Decreto Legge

Beni paesaggistici ai sensi dell'art. 134 del D.lgs. 42/2004, e successive modifiche

Aree art. 136, ex L.1497

Aree art. 142, comma c

PTCP - Aree di Pertinenza

SIR-SIC - Siti d'importanza regionale e comunitaria

PIANO STRUTTURALE

Sistemi di paesaggio - Titolo V

7. Il Lecceto e i suoi territori boscati

U.T.O.E. - Titolo VIII

N.1 Asciano

Funzione agricola

Prevalente funzione agricola

Dati generali

Tipologia edilizia

annesso agricolo

Descrizione estesa

N. dei piani

1

Elementi costruttivi

Coperture

a capanna

Manto di copertura

coppi e coppi vecchi

Volumi oltre gronda

camino tradizionale

Tipologia della gronda

Tipologia delle murature

pietrame con aggiunta di ricorsi in mattoni nuovi

Elementi architettonici

Elementi decorativi

Tipologia degli infissi

Infissi

assenti

Stato di conservazione

Presenza di superfetazioni

Problemi statici

lesioni o malfunzionamenti lievi o generalizzati

Stato conservazione:

- generale

scadente

- delle pertinenze

scadente

- delle strutture

scadente

- dei materiali

scadente



Data rilievo:

Aggiornamento scheda: **Ottobre 2019**

Boccarino

Estratto del Catasto Leopoldino



Estratto del Catasto di Impianto



Estratto della Carta Tecnica Regionale



Informazioni relative al contesto

Giacitura del terreno	mezzacosta
Visibilità nel contesto	discretamente visibile
Area di pertinenza	poco articolato
Strada di accesso	sterrata
Sistemazioni esterne	erba
Alberi e arbusti	

Catasto

Foglio di mappa	187
Particella	1
Subalterno	

Catasto Leopoldino

Sezione	Y
Foglio	9



L'edificio



Beni culturali ed edifici notificati ai sensi dell'art. 10 del D.lgs. 42/2004 e successive modifiche

Numero di archivio

Denominazione

Podere Boccarino

Strada o via

Località

N. del Decreto Legge

Beni paesaggistici ai sensi dell'art. 134 del D.lgs. 42/2004, e successive modifiche

Aree art. 136, ex L.1497

Aree art. 142, comma c

PTCP - Aree di Pertinenza

SIR-SIC - Siti d'importanza regionale e comunitaria

PIANO STRUTTURALE

Sistemi di paesaggio - Titolo V

7. Il Lecceto e i suoi territori boscati

U.T.O.E. - Titolo VIII

N.1 Asciano

Funzione agricola

Prevalente funzione agricola

Dati generali

Tipologia edilizia

casa colonica

Descrizione estesa

N. dei piani

Elementi costruttivi

Coperture

Manto di copertura

Volumi oltre gronda

Tipologia della gronda

Tipologia delle murature

pietrame e mattoni con cementi in cemento

Elementi architettonici

Elementi decorativi

Tipologia degli infissi

Infissi

Stato di conservazione

Presenza di superfetazioni

Problemi statici

Stato conservazione:

- generale

pessimo

- delle pertinenze

pessimo

- delle strutture

pessimo

- dei materiali

pessimo



Data rilievo:

Aggiornamento scheda: **Dicembre 2021**

Arnano

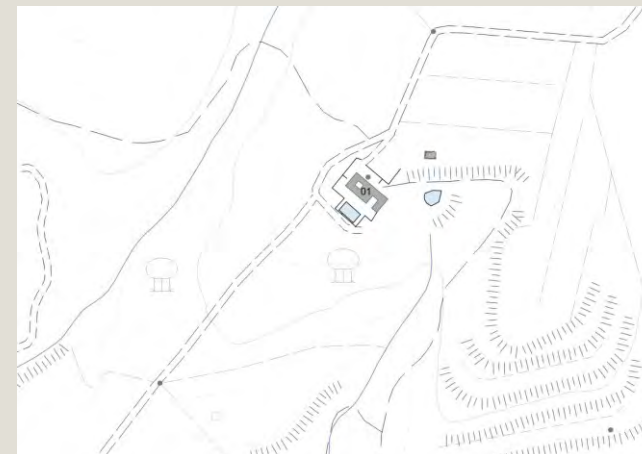
Estratto del Catasto Leopoldino



Estratto del Catasto di Impianto



Estratto della Carta Tecnica Regionale



Informazioni relative al contesto

Giacitura del terreno	crinale
Visibilità nel contesto	
Area di pertinenza	
Strada di accesso	
Sistemazioni esterne	
Alberi e arbusti	

Catasto

Foglio di mappa	187
Particella	10
Subalterno	

Catasto Leopoldino

Sezione	Y
Foglio	9



L'edificio



Beni culturali ed edifici notificati ai sensi dell'art. 10 del D.lgs. 42/2004 e successive modifiche

Numero di archivio

Denominazione

Podere Arnano

Strada o via

Località

N. del Decreto Legge

Beni paesaggistici ai sensi dell'art. 134 del D.lgs. 42/2004, e successive modifiche

Aree art. 136, ex L.1497

Aree art. 142, comma c

PTCP - Aree di Pertinenza

SIR-SIC - Siti d'importanza regionale e comunitaria

PIANO STRUTTURALE

Sistemi di paesaggio - Titolo V

7. Il Lecceto e i suoi territori boscati

U.T.O.E. - Titolo VIII

N.1 Asciano

Funzione agricola

Prevalente funzione agricola

Dati generali

Tipologia edilizia

casa colonica

Descrizione estesa

N. dei piani

2

Elementi costruttivi

Coperture

a capanna

ad una falda

Manto di copertura

Volumi oltre gronda

Tipologia della gronda

Tipologia delle murature

Elementi architettonici

Elementi decorativi

Tipologia degli infissi

Infissi

Stato di conservazione

Presenza di superfetazioni

Problemi statici

Stato conservazione:

- generale

mediamente conservato

- delle pertinenze

mediamente conservato

- delle strutture

mediamente conservato

- dei materiali

mediamente conservato



Data rilievo: 01-feb-07 Aggiornamento scheda: Ottobre 2019

Le Cannelle

Estratto del Catasto Leopoldino



Estratto del Catasto di Impianto



Estratto della Carta Tecnica Regionale



Informazioni relative al contesto

Giacitura del terreno	crinale
Visibilità nel contesto	discretamente visibile
Area di pertinenza	poco articolato
Strada di accesso	sterrata
Sistemazioni esterne	erba
Alberi e arbusti	alberi isolati

Catasto

Foglio di mappa	189
Particella	67
Subalterno	

Catasto Leopoldino

Sezione	AA
Foglio	9



L'edificio



Beni culturali ed edifici notificati ai sensi dell'art. 10 del D.lgs. 42/2004 e successive modifiche

Numero di archivio

Denominazione

Podere le Cannelle

Strada o via

Località

N. del Decreto Legge

Beni paesaggistici ai sensi dell'art. 134 del D.lgs. 42/2004, e successive modifiche

Aree art. 136, ex L.1497

Aree art. 142, comma c

PTCP - Aree di Pertinenza

SIR-SIC - Siti d'importanza regionale e comunitaria

PIANO STRUTTURALE

Sistemi di paesaggio - Titolo V

7. Il Lecceto e i suoi territori boscati

U.T.O.E. - Titolo VIII

N.1 Asciano

Funzione agricola

Prevalente funzione agricola

Dati generali

Tipologia edilizia

casa colonica

Descrizione estesa

N. dei piani

2

Elementi costruttivi

Coperture

a padiglione

Manto di copertura

coppi ed embrici vecchi

Volumi oltre gronda

Tipologia della gronda

correnti con tavelle

Tipologia delle murature

mista pietrame con aggiunta di ricorsi in mattoni

Elementi architettonici

scale esterne tradizionali

Elementi decorativi

Tipologia degli infissi

tradizionali

Infissi

in legno

scuri

Stato di conservazione

Presenza di superfetazioni

Problemi statici

Stato conservazione:

- generale

mediamente conservato

- delle pertinenze

mediamente conservato

- delle strutture

mediamente conservato

- dei materiali

mediamente conservato



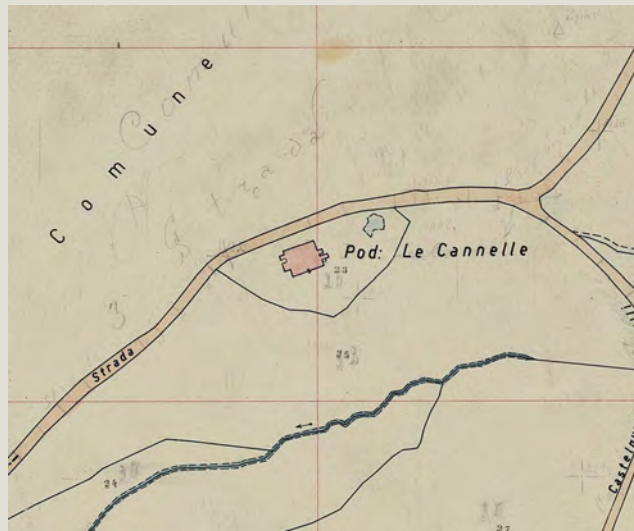
Data rilievo: 01-feb-07 Aggiornamento scheda: Ottobre 2019

Le Cannelle

Estratto del Catasto Leopoldino



Estratto del Catasto di Impianto



Estratto della Carta Tecnica Regionale



Informazioni relative al contesto

Giacitura del terreno	crinale
Visibilità nel contesto	discretamente visibile
Area di pertinenza	poco articolato
Strada di accesso	sterrata
Sistemazioni esterne	erba
Alberi e arbusti	alberi isolati

Catasto

Foglio di mappa	189
Particella	67
Subalterno	

Catasto Leopoldino

Sezione	-
Foglio	-



L'edificio



Beni culturali ed edifici notificati ai sensi dell'art. 10 del D.lgs. 42/2004 e successive modifiche

Beni paesaggistici ai sensi dell'art. 134 del D.lgs. 42/2004, e successive modifiche

PTCP - Aree di Pertinenza

SIR-SIC - Siti d'importanza regionale e comunitaria

PIANO STRUTTURALE

Numero di archivio

Denominazione

Strada o via

Località

N. del Decreto Legge

Aree art. 136, ex L.1497

Aree art. 142, comma c

Sistemi di paesaggio - Titolo V

U.T.O.E. - Titolo VIII

Funzione agricola

Podere le Cannelle
7. Il Lecceto e i suoi territori boscati
N.1 Asciano
Prevalente funzione agricola

Dati generali

Tipologia edilizia	annesso agricolo
Descrizione estesa	
N. dei piani	1

Elementi costruttivi

Coperture	a capanna
Manto di copertura	coppi ed embrici vecchi
Volumi oltre gronda	
Tipologia della gronda	liscia
Tipologia delle murature	intonaci
Elementi architettonici	
Elementi decorativi	
Tipologia degli infissi	tradizionali
Infissi	in legno scuri

Stato di conservazione

Presenza di superfetazioni	
Problemi statici	
Stato conservazione:	
- generale	mediamente conservato
- delle pertinenze	mediamente conservato
- delle strutture	mediamente conservato
- dei materiali	mediamente conservato



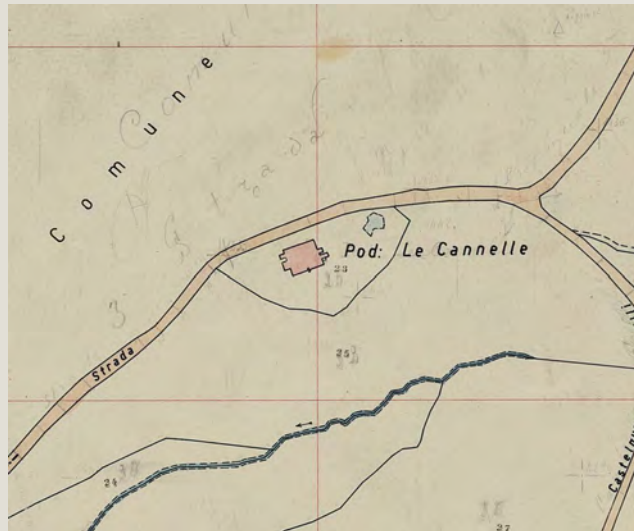
Data rilievo: 01-feb-07 Aggiornamento scheda: Ottobre 2019

Le Cannelle

Estratto del Catasto Leopoldino



Estratto del Catasto di Impianto



Estratto della Carta Tecnica Regionale



Informazioni relative al contesto

Giacitura del terreno	crinale
Visibilità nel contesto	discretamente visibile
Area di pertinenza	poco articolato
Strada di accesso	sterrata
Sistemazioni esterne	erba
Alberi e arbusti	alberi isolati

Catasto

Foglio di mappa	189
Particella	67
Subalterno	

Catasto Leopoldino

Sezione	-
Foglio	-



L'edificio



Beni culturali ed edifici notificati ai sensi dell'art. 10 del D.lgs. 42/2004 e successive modifiche

Numero di archivio

Denominazione

Strada o via

Località

N. del Decreto Legge

Beni paesaggistici ai sensi dell'art. 134 del D.lgs. 42/2004, e successive modifiche

Aree art. 136, ex L.1497

Aree art. 142, comma c

PTCP - Aree di Pertinenza

SIR-SIC - Siti d'importanza regionale e comunitaria

PIANO STRUTTURALE

Sistemi di paesaggio - Titolo V

U.T.O.E. - Titolo VIII

Funzione agricola

Podere le Cannelle

7. Il Lecceto e i suoi territori boscati

N.1 Asciano

Prevalente funzione agricola

Dati generali

Tipologia edilizia

annesso agricolo

Descrizione estesa

N. dei piani

1

Elementi costruttivi

Coperture

a capanna

Manto di copertura

coppi ed embrici vecchi

Volumi oltre gronda

Tipologia della gronda

Tipologia delle murature

pietrame con aggiunta di ricorsi in mattoni nuovi

Elementi architettonici

Elementi decorativi

Tipologia degli infissi

Infissi

tradizionali

scuri

Stato di conservazione

Presenza di superfetazioni

Problemi statici

Stato conservazione:

- generale

- delle pertinenze

- delle strutture

- dei materiali

mediamente conservato

mediamente conservato

mediamente conservato

mediamente conservato



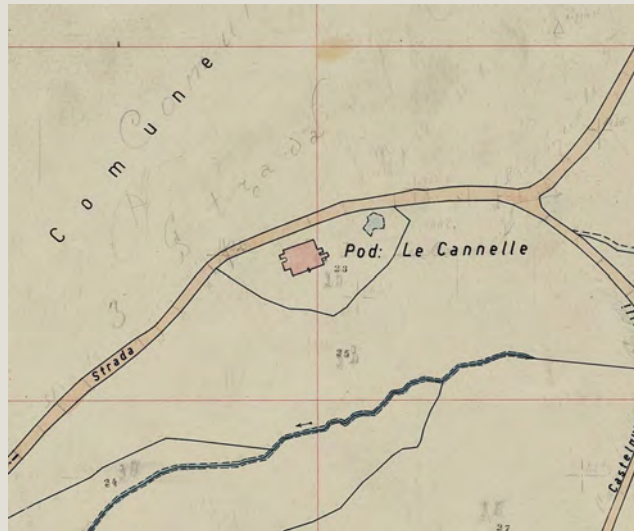
Data rilievo: 01-feb-07 Aggiornamento scheda: Ottobre 2019

Le Cannelle

Estratto del Catasto Leopoldino



Estratto del Catasto di Impianto



Estratto della Carta Tecnica Regionale



Informazioni relative al contesto

Giacitura del terreno	crinale
Visibilità nel contesto	discretamente visibile
Area di pertinenza	poco articolato
Strada di accesso	sterrata
Sistemazioni esterne	erba
Alberi e arbusti	alberi isolati

Catasto

Foglio di mappa	189
Particella	67
Subalterno	

Catasto Leopoldino

Sezione	-
Foglio	-



L'edificio



Beni culturali ed edifici notificati ai sensi dell'art. 10 del D.lgs. 42/2004 e successive modifiche

Numero di archivio

Denominazione

Podere le Cannelle

Strada o via

Località

N. del Decreto Legge

Beni paesaggistici ai sensi dell'art. 134 del D.lgs. 42/2004, e successive modifiche

Aree art. 136, ex L.1497

Aree art. 142, comma c

PTCP - Aree di Pertinenza

SIR-SIC - Siti d'importanza regionale e comunitaria

PIANO STRUTTURALE

Sistemi di paesaggio - Titolo V

7. Il Lecceto e i suoi territori boscati

U.T.O.E. - Titolo VIII

N.1 Asciano

Funzione agricola

Prevalente funzione agricola

Dati generali

Tipologia edilizia

annesso agricolo

Descrizione estesa

N. dei piani

1

Elementi costruttivi

Coperture

a capanna

Manto di copertura

coppi ed embrici vecchi

Volumi oltre gronda

Tipologia della gronda

Tipologia delle murature

blocchi di laterizio e mattoni faccia a vista

Elementi architettonici

Elementi decorativi

Tipologia degli infissi

Infissi

non tradizionali

in legno

scuri

Stato di conservazione

Presenza di superfetazioni

Problemi statici

Stato conservazione:

- generale

mediamente conservato

- delle pertinenze

mediamente conservato

- delle strutture

mediamente conservato

- dei materiali

mediamente conservato



Data rilievo:

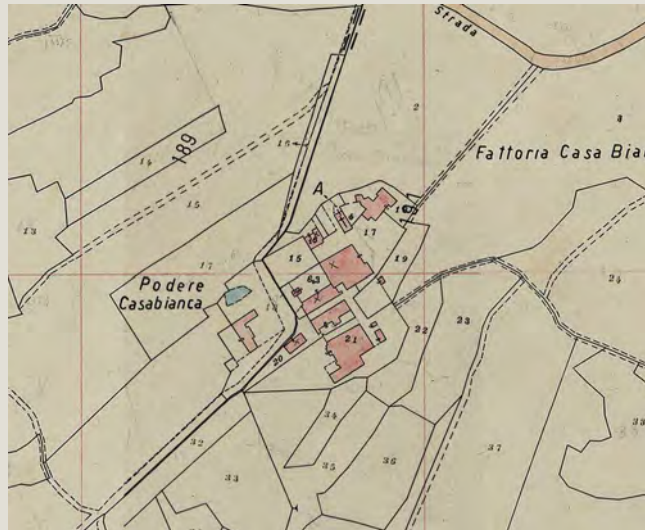
Aggiornamento scheda: **Ottobre 2019**

Casabianca

Estratto del Catasto Leopoldino



Estratto del Catasto di Impianto



Estratto della Carta Tecnica Regionale



Informazioni relative al contesto

Giacitura del terreno	crinale
Visibilità nel contesto	molto visibile
Area di pertinenza	molto articolato
Strada di accesso	sterrata
Sistemazioni esterne	giardino
	piazzale
	corte
Alberi e arbusti	gruppo di alberi

Catasto

Foglio di mappa	191
Particella	17
Subalterno	

Catasto Leopoldino

Sezione	-
Foglio	-



L'edificio



Beni culturali ed edifici notificati ai sensi dell'art. 10 del D.lgs. 42/2004 e successive modifiche

Numero di archivio

Denominazione

Podere Casabianca

Strada o via

Località

N. del Decreto Legge

Beni paesaggistici ai sensi dell'art. 134 del D.lgs. 42/2004, e successive modifiche

Aree art. 136, ex L.1497

Aree art. 142, comma c

PTCP - Aree di Pertinenza

Pertinenza dei beni storico-architettonici

SIR-SIC - Siti d'importanza regionale e comunitaria

PIANO STRUTTURALE

Sistemi di paesaggio - Titolo V

7. Il Lecceto e i suoi territori boscati

U.T.O.E. - Titolo VIII

N.1 Asciano

Funzione agricola

Prevalente funzione agricola

Dati generali

Tipologia edilizia

casa colonica

Descrizione estesa

N. dei piani

2

Elementi costruttivi

Coperture

a capanna

Manto di copertura

coppi ed embrici vecchi

Volumi oltre gronda

Tipologia della gronda

in cotto

Tipologia delle murature

pietrame con in mattoni nuovi

Elementi architettonici

loggiati originali

arredi o pozzi

Elementi decorativi

Tipologia degli infissi

tradizionali

Infissi

in legno

in ferro

Stato di conservazione

Presenza di superfetazioni

Problemi statici

Stato conservazione:

- generale

buono

- delle pertinenze

buono

- delle strutture

buono

- dei materiali

buono



Data rilievo:

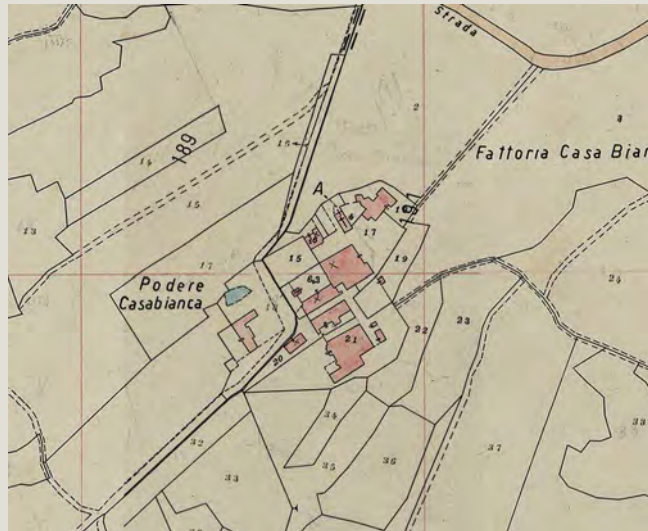
Aggiornamento scheda: **Ottobre 2019**

Casabianca

Estratto del Catasto Leopoldino



Estratto del Catasto di Impianto



Estratto della Carta Tecnica Regionale



Informazioni relative al contesto

Giacitura del terreno	crinale
Visibilità nel contesto	molto visibile
Area di pertinenza	molto articolato
Strada di accesso	sterrata
Sistemazioni esterne	giardino
	piazzale
	corte
Alberi e arbusti	gruppo di alberi

Catasto

Foglio di mappa	191
Particella	17
Subalterno	

Catasto Leopoldino

Sezione	-
Foglio	-



L'edificio



Beni culturali ed edifici notificati ai sensi dell'art. 10 del D.lgs. 42/2004 e successive modifiche

Numero di archivio

Denominazione

Podere Casabianca

Strada o via

Località

N. del Decreto Legge

Beni paesaggistici ai sensi dell'art. 134 del D.lgs. 42/2004, e successive modifiche

Aree art. 136, ex L.1497

Aree art. 142, comma c

PTCP - Aree di Pertinenza

Pertinenza dei beni storico-architettonici

SIR-SIC - Siti d'importanza regionale e comunitaria

PIANO STRUTTURALE

Sistemi di paesaggio - Titolo V

7. Il Lecceto e i suoi territori boscati

U.T.O.E. - Titolo VIII

N.1 Asciano

Funzione agricola

Prevalente funzione agricola

Dati generali

Tipologia edilizia

casa colonica

Descrizione estesa

N. dei piani

2

Elementi costruttivi

Coperture

a capanna

Manto di copertura

coppi ed embrici vecchi

Volumi oltre gronda

Tipologia della gronda

in cotto

Tipologia delle murature

pietrame con in mattoni nuovi

Elementi architettonici

loggiati originali

arredi o pozzi

Elementi decorativi

Tipologia degli infissi

tradizionali

Infissi

in legno

in ferro

Stato di conservazione

Presenza di superfetazioni

Problemi statici

Stato conservazione:

- generale

buono

- delle pertinenze

buono

- delle strutture

buono

- dei materiali

buono



Data rilievo:

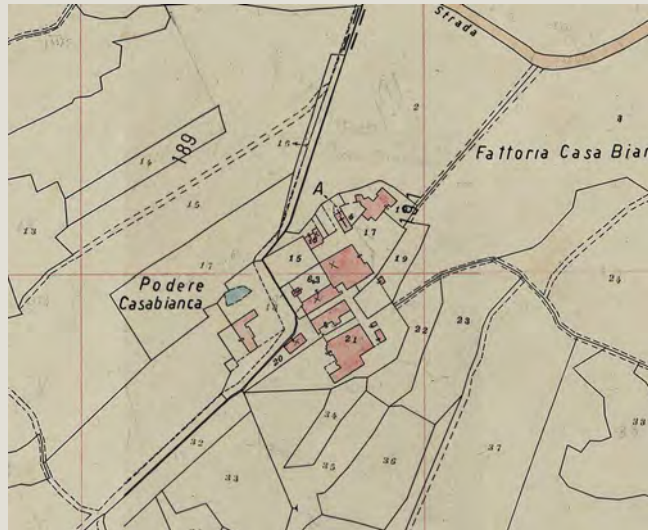
Aggiornamento scheda: **Ottobre 2019**

Casabianca

Estratto del Catasto Leopoldino



Estratto del Catasto di Impianto



Estratto della Carta Tecnica Regionale



Informazioni relative al contesto

Giacitura del terreno	crinale
Visibilità nel contesto	molto visibile
Area di pertinenza	molto articolato
Strada di accesso	sterrata
Sistemazioni esterne	giardino
	piazzale
	corte
Alberi e arbusti	gruppo di alberi

Catasto

Foglio di mappa	191
Particella	17
Subalterno	

Catasto Leopoldino

Sezione	-
Foglio	-



L'edificio



Beni culturali ed edifici notificati ai sensi dell'art. 10 del D.lgs. 42/2004 e successive modifiche

Numero di archivio

Denominazione

Strada o via

Località

N. del Decreto Legge

Beni paesaggistici ai sensi dell'art. 134 del D.lgs. 42/2004, e successive modifiche

Aree art. 136, ex L.1497

Aree art. 142, comma c

PTCP - Aree di Pertinenza

SIR-SIC - Siti d'importanza regionale e comunitaria

PIANO STRUTTURALE

Sistemi di paesaggio - Titolo V

U.T.O.E. - Titolo VIII

Funzione agricola

Podere Casabianca

Pertinenza dei beni storico-architettonici

7. Il Lecceto e i suoi territori boscati

N.1 Asciano

Prevalente funzione agricola

Dati generali

Tipologia edilizia

casa colonica

Descrizione estesa

N. dei piani

2

Elementi costruttivi

Coperture

a capanna

Manto di copertura

coppi ed embrici vecchi

Volumi oltre gronda

Tipologia della gronda

in cotto

Tipologia delle murature

pietrame con in mattoni nuovi

Elementi architettonici

loggiati originali

Elementi decorativi

arredi o pozzi

Tipologia degli infissi

tradizionali

Infissi

in legno

in ferro

Stato di conservazione

Presenza di superfetazioni

Problemi statici

Stato conservazione:

- generale

buono

- delle pertinenze

buono

- delle strutture

buono

- dei materiali

buono



Data rilievo:

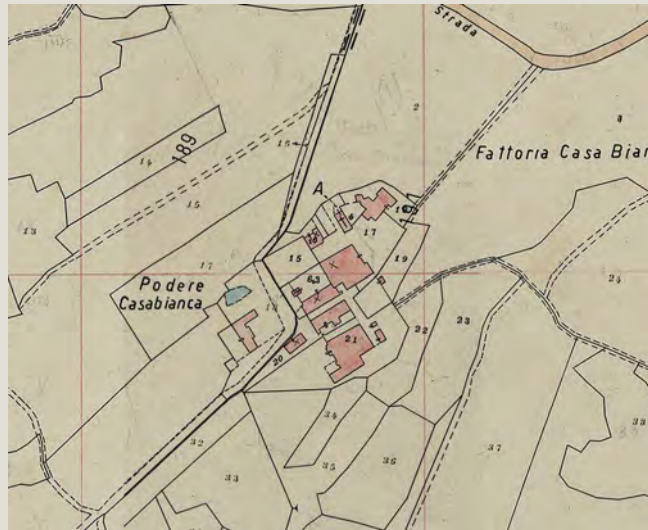
Aggiornamento scheda: **Ottobre 2019**

Casabianca

Estratto del Catasto Leopoldino



Estratto del Catasto di Impianto



Estratto della Carta Tecnica Regionale



Informazioni relative al contesto

Giacitura del terreno	crinale
Visibilità nel contesto	molto visibile
Area di pertinenza	molto articolato
Strada di accesso	sterrata
Sistemazioni esterne	giardino
	piazzale
	corte
Alberi e arbusti	gruppo di alberi

Catasto

Foglio di mappa	191
Particella	20
Subalterno	

Catasto Leopoldino

Sezione	-
Foglio	-



L'edificio



Beni culturali ed edifici notificati ai sensi dell'art. 10 del D.lgs. 42/2004 e successive modifiche

Numero di archivio

Denominazione

Podere Casabianca

Strada o via

Località

N. del Decreto Legge

Beni paesaggistici ai sensi dell'art. 134 del D.lgs. 42/2004, e successive modifiche

Aree art. 136, ex L.1497

Aree art. 142, comma c

PTCP - Aree di Pertinenza

Pertinenza dei beni storico-architettonici

SIR-SIC - Siti d'importanza regionale e comunitaria

PIANO STRUTTURALE

Sistemi di paesaggio - Titolo V

7. Il Lecceto e i suoi territori boscati

U.T.O.E. - Titolo VIII

N.1 Asciano

Funzione agricola

Prevalente funzione agricola

Dati generali

Tipologia edilizia

casa colonica

Descrizione estesa

N. dei piani

2

Elementi costruttivi

Coperture

a padiglione

Manto di copertura

coppi ed embrici vecchi

Volumi oltre gronda

Tipologia della gronda

in cotto

Tipologia delle murature

pietrame con in mattoni nuovi

Elementi architettonici

loggiati originali

arredi o pozzi

Elementi decorativi

Tipologia degli infissi

tradizionali

Infissi

in legno

Stato di conservazione

Presenza di superfetazioni

Problemi statici

Stato conservazione:

- generale

buono

- delle pertinenze

buono

- delle strutture

buono

- dei materiali

buono



Data rilievo:

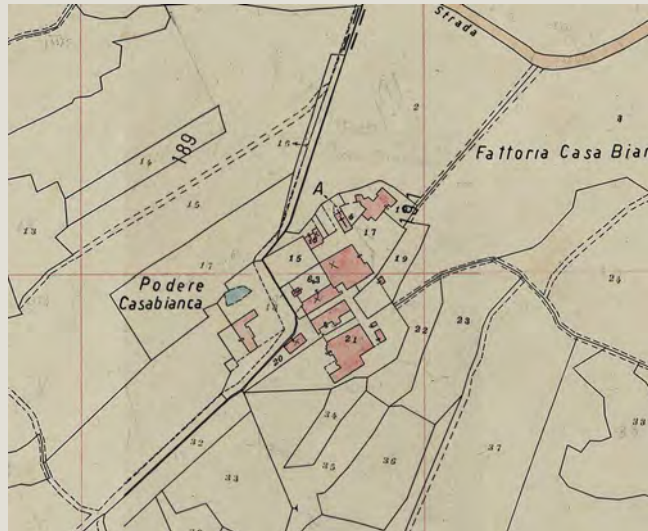
Aggiornamento scheda: **Ottobre 2019**

Casabianca

Estratto del Catasto Leopoldino



Estratto del Catasto di Impianto



Estratto della Carta Tecnica Regionale



Informazioni relative al contesto

Giacitura del terreno	crinale
Visibilità nel contesto	molto visibile
Area di pertinenza	molto articolato
Strada di accesso	sterrata
Sistemazioni esterne	giardino
	piazzale
	corte
Alberi e arbusti	gruppo di alberi

Catasto

Foglio di mappa	191
Particella	96
Subalterno	

Catasto Leopoldino

Sezione	-
Foglio	-



L'edificio



Beni culturali ed edifici notificati ai sensi dell'art. 10 del D.lgs. 42/2004 e successive modifiche

Numero di archivio

Denominazione

Podere Casabianca

Strada o via

Località

N. del Decreto Legge

Beni paesaggistici ai sensi dell'art. 134 del D.lgs. 42/2004, e successive modifiche

Aree art. 136, ex L.1497

Aree art. 142, comma c

PTCP - Aree di Pertinenza

Pertinenza dei beni storico-architettonici

SIR-SIC - Siti d'importanza regionale e comunitaria

PIANO STRUTTURALE

Sistemi di paesaggio - Titolo V

7. Il Lecceto e i suoi territori boscati

U.T.O.E. - Titolo VIII

N.1 Asciano

Funzione agricola

Prevalente funzione agricola

Dati generali

Tipologia edilizia

casa colonica

Descrizione estesa

N. dei piani

2

Elementi costruttivi

Coperture

a capanna

Manto di copertura

coppi ed embrici vecchi

Volumi oltre gronda

Tipologia della gronda

in cotto

Tipologia delle murature

pietrame

Elementi architettonici

loggiati originali

scale esterne tradizionali

Elementi decorativi

Tipologia degli infissi

tradizionali

Infissi

in legno

in ferro

Stato di conservazione

Presenza di superfetazioni

Problemi statici

Stato conservazione:

- generale

buono

- delle pertinenze

buono

- delle strutture

buono

- dei materiali

buono



Data rilievo:

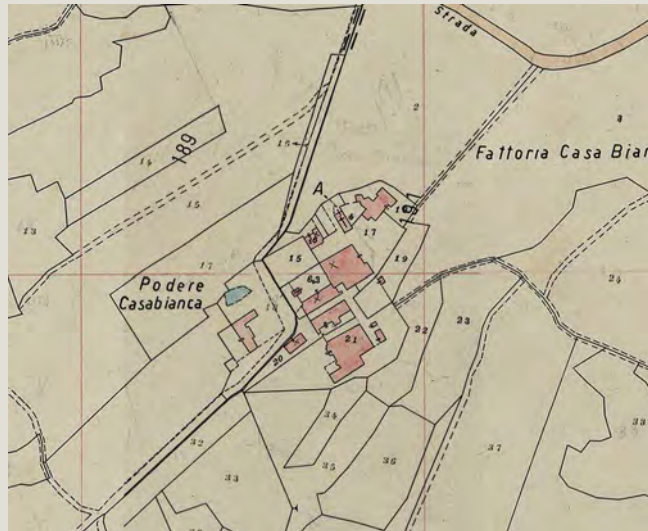
Aggiornamento scheda: **Ottobre 2019**

Casabianca

Estratto del Catasto Leopoldino



Estratto del Catasto di Impianto



Estratto della Carta Tecnica Regionale



Informazioni relative al contesto

Giacitura del terreno	crinale
Visibilità nel contesto	molto visibile
Area di pertinenza	molto articolato
Strada di accesso	sterrata
Sistemazioni esterne	giardino
	piazzale
	corte
Alberi e arbusti	gruppo di alberi

Catasto

Foglio di mappa	191
Particella	16
Subalterno	

Catasto Leopoldino

Sezione	-
Foglio	-



L'edificio



Beni culturali ed edifici notificati ai sensi dell'art. 10 del D.lgs. 42/2004 e successive modifiche

Numero di archivio

Denominazione

Podere Casabianca

Strada o via

Località

N. del Decreto Legge

Beni paesaggistici ai sensi dell'art. 134 del D.lgs. 42/2004, e successive modifiche

Aree art. 136, ex L.1497

Aree art. 142, comma c

PTCP - Aree di Pertinenza

Pertinenza dei beni storico-architettonici

SIR-SIC - Siti d'importanza regionale e comunitaria

PIANO STRUTTURALE

Sistemi di paesaggio - Titolo V

7. Il Lecceto e i suoi territori boscati

U.T.O.E. - Titolo VIII

N.1 Asciano

Funzione agricola

Prevalente funzione agricola

Dati generali

Tipologia edilizia

casa colonica

Descrizione estesa

N. dei piani

2

Elementi costruttivi

Coperture

a padiglione

Manto di copertura

coppi ed embrici vecchi

Volumi oltre gronda

Tipologia della gronda

in cotto

Tipologia delle murature

pietrame con in mattoni nuovi

Elementi architettonici

loggiati originali

Elementi decorativi

scale esterne tradizionali

Tipologia degli infissi

tradizionali

Infissi

in legno

in ferro

Stato di conservazione

Presenza di superfetazioni

Problemi statici

Stato conservazione:

- generale

buono

- delle pertinenze

buono

- delle strutture

buono

- dei materiali

buono



Data rilievo:

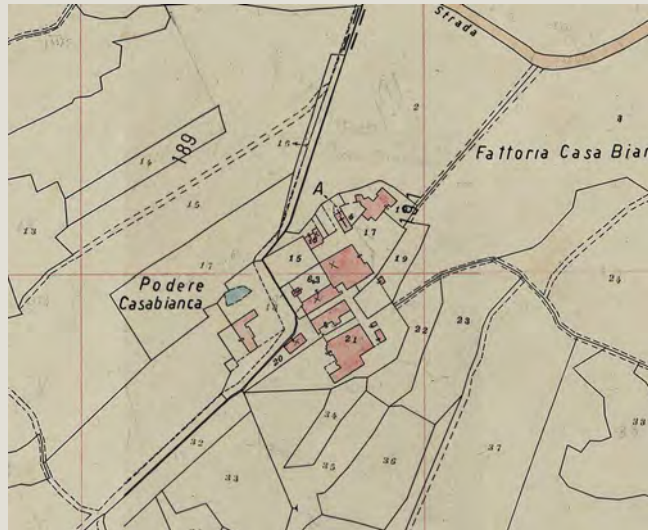
Aggiornamento scheda: **Ottobre 2019**

Casabianca

Estratto del Catasto Leopoldino



Estratto del Catasto di Impianto



Estratto della Carta Tecnica Regionale



Informazioni relative al contesto

Giacitura del terreno	crinale
Visibilità nel contesto	molto visibile
Area di pertinenza	molto articolato
Strada di accesso	sterrata
Sistemazioni esterne	giardino
	piazzale
	corte
Alberi e arbusti	gruppo di alberi

Catasto

Foglio di mappa	191
Particella	17
Subalterno	

Catasto Leopoldino

Sezione	-
Foglio	-



L'edificio



Beni culturali ed edifici notificati ai sensi dell'art. 10 del D.lgs. 42/2004 e successive modifiche

Numero di archivio

Denominazione

Podere Casabianca

Strada o via

Località

N. del Decreto Legge

Beni paesaggistici ai sensi dell'art. 134 del D.lgs. 42/2004, e successive modifiche

Aree art. 136, ex L.1497

Aree art. 142, comma c

PTCP - Aree di Pertinenza

Pertinenza dei beni storico-architettonici

SIR-SIC - Siti d'importanza regionale e comunitaria

PIANO STRUTTURALE

Sistemi di paesaggio - Titolo V

7. Il Lecceto e i suoi territori boscati

U.T.O.E. - Titolo VIII

N.1 Asciano

Funzione agricola

Prevalente funzione agricola

Dati generali

Tipologia edilizia

casa colonica

Descrizione estesa

N. dei piani

1

Elementi costruttivi

Coperture

a capanna

Manto di copertura

coppi ed embrici vecchi

Volumi oltre gronda

cupola

Tipologia della gronda

in cotto

Tipologia delle murature

intonaci

Elementi architettonici

loggiati originali

arredi o pozzi

Elementi decorativi

Tipologia degli infissi

tradizionali

Infissi

in legno

Stato di conservazione

Presenza di superfetazioni

Problemi statici

Stato conservazione:

- generale

buono

- delle pertinenze

buono

- delle strutture

buono

- dei materiali

buono



Data rilievo:

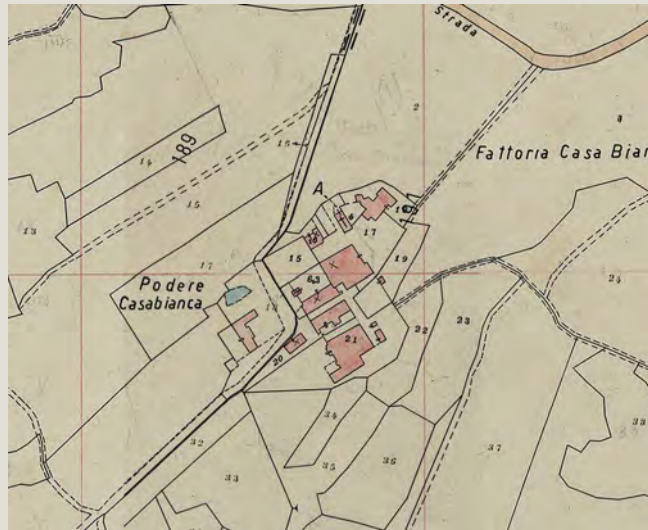
Aggiornamento scheda: **Ottobre 2019**

Casabianca

Estratto del Catasto Leopoldino



Estratto del Catasto di Impianto



Estratto della Carta Tecnica Regionale



Informazioni relative al contesto

Giacitura del terreno	crinale
Visibilità nel contesto	molto visibile
Area di pertinenza	molto articolato
Strada di accesso	sterrata
Sistemazioni esterne	giardino
	piazzale
	corte
Alberi e arbusti	gruppo di alberi

Catasto

Foglio di mappa	191
Particella	20
Subalterno	

Catasto Leopoldino

Sezione	-
Foglio	-



L'edificio



Beni culturali ed edifici notificati ai sensi dell'art. 10 del D.lgs. 42/2004 e successive modifiche

Numero di archivio

Denominazione

Podere Casabianca

Strada o via

Località

N. del Decreto Legge

Beni paesaggistici ai sensi dell'art. 134 del D.lgs. 42/2004, e successive modifiche

Aree art. 136, ex L.1497

Aree art. 142, comma c

PTCP - Aree di Pertinenza

Pertinenza dei beni storico-architettonici

SIR-SIC - Siti d'importanza regionale e comunitaria

PIANO STRUTTURALE

Sistemi di paesaggio - Titolo V

7. Il Lecceto e i suoi territori boscati

U.T.O.E. - Titolo VIII

N.1 Asciano

Funzione agricola

Prevalente funzione agricola

Dati generali

Tipologia edilizia

casa colonica

Descrizione estesa

N. dei piani

1

Elementi costruttivi

Coperture

a capanna

Manto di copertura

coppi ed embrici vecchi

Volumi oltre gronda

Tipologia della gronda

in cotto

Tipologia delle murature

pietrame con in mattoni

Elementi architettonici

Elementi decorativi

aperture ad arco

Tipologia degli infissi

tradizionali

Infissi

in legno

in ferro

Stato di conservazione

Presenza di superfetazioni

Problemi statici

Stato conservazione:

- generale

buono

- delle pertinenze

buono

- delle strutture

buono

- dei materiali

buono



Casabianca

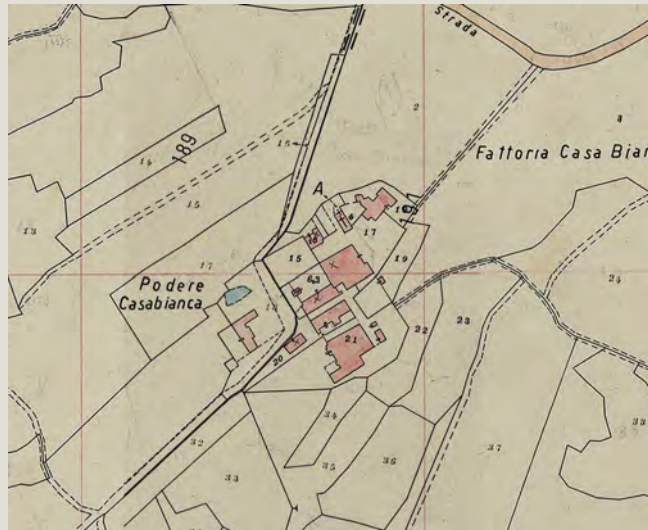
Data rilievo:

Aggiornamento scheda: **Ottobre 2019**

Estratto del Catasto Leopoldino



Estratto del Catasto di Impianto



Estratto della Carta Tecnica Regionale



Informazioni relative al contesto

Giacitura del terreno	crinale
Visibilità nel contesto	molto visibile
Area di pertinenza	molto articolato
Strada di accesso	sterrata
Sistemazioni esterne	giardino
	piazzale
	corte
Alberi e arbusti	gruppo di alberi

Catasto

Foglio di mappa	191
Particella	96
Subalterno	

Catasto Leopoldino

Sezione	-
Foglio	-



L'edificio



Beni culturali ed edifici notificati ai sensi dell'art. 10 del D.lgs. 42/2004 e successive modifiche

Numero di archivio

Denominazione

Podere Casabianca

Strada o via

Località

N. del Decreto Legge

Beni paesaggistici ai sensi dell'art. 134 del D.lgs. 42/2004, e successive modifiche

Aree art. 136, ex L.1497

Aree art. 142, comma c

PTCP - Aree di Pertinenza

Pertinenza dei beni storico-architettonici

SIR-SIC - Siti d'importanza regionale e comunitaria

PIANO STRUTTURALE

Sistemi di paesaggio - Titolo V

7. Il Lecceto e i suoi territori boscati

U.T.O.E. - Titolo VIII

N.1 Asciano

Funzione agricola

Prevalente funzione agricola

Dati generali

Tipologia edilizia

ex fienile

Descrizione estesa

N. dei piani

1

Elementi costruttivi

Coperture

a capanna

Manto di copertura

coppi ed embrici vecchi

Volumi oltre gronda

Tipologia della gronda

in cotto

Tipologia delle murature

pietrame con mattoni

Elementi architettonici

Elementi decorativi

aperture ad arco

salto di gatto

Tipologia degli infissi

tradizionali

Infissi

in legno

in ferro

Stato di conservazione

Presenza di superfetazioni

Problemi statici

Stato conservazione:

- generale

buono

- delle pertinenze

buono

- delle strutture

buono

- dei materiali

buono



Casabianca

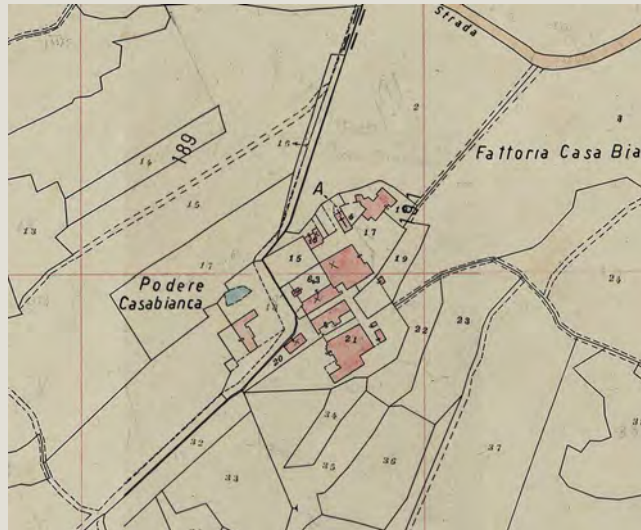
Data rilievo:

Aggiornamento scheda: **Ottobre 2019**

Estratto del Catasto Leopoldino



Estratto del Catasto di Impianto



Estratto della Carta Tecnica Regionale



Informazioni relative al contesto

Giacitura del terreno	crinale
Visibilità nel contesto	molto visibile
Area di pertinenza	molto articolato
Strada di accesso	sterrata
Sistemazioni esterne	giardino
	piazzale
	corte
Alberi e arbusti	gruppo di alberi

Catasto

Foglio di mappa	191
Particella	96
Subalterno	

Catasto Leopoldino

Sezione	-
Foglio	-



L'edificio

Beni culturali ed edifici notificati ai sensi dell'art. 10 del D.lgs. 42/2004 e successive modifiche

Numero di archivio

Denominazione

Podere Casabianca

Strada o via

Località

N. del Decreto Legge

Beni paesaggistici ai sensi dell'art. 134 del D.lgs. 42/2004, e successive modifiche

Aree art. 136, ex L.1497

Aree art. 142, comma c

PTCP - Aree di Pertinenza

Pertinenza dei beni storico-architettonici

SIR-SIC - Siti d'importanza regionale e comunitaria

PIANO STRUTTURALE

Sistemi di paesaggio - Titolo V

7. Il Lecceto e i suoi territori boscati

U.T.O.E. - Titolo VIII

N.1 Asciano

Funzione agricola

Prevalente funzione agricola

Dati generali

Tipologia edilizia

altro

Descrizione estesa

N. dei piani

1

Elementi costruttivi

Coperture

a capanna

Manto di copertura

coppi ed embrici vecchi

Volumi oltre gronda

Tipologia della gronda

in cotto

Tipologia delle murature

pietrame con mattoni

Elementi architettonici

Elementi decorativi

aperture ad arco

salto di gatto

Tipologia degli infissi

Infissi

Stato di conservazione

Presenza di superfetazioni

Problemi statici

Stato conservazione:

- generale

buono

- delle pertinenze

buono

- delle strutture

buono

- dei materiali

buono



Casabianca

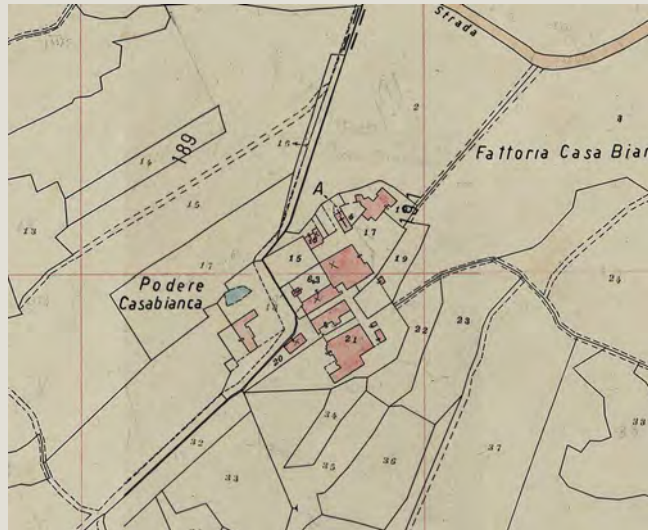
Data rilievo:

Aggiornamento scheda: **Ottobre 2019**

Estratto del Catasto Leopoldino



Estratto del Catasto di Impianto



Estratto della Carta Tecnica Regionale



Informazioni relative al contesto

Giacitura del terreno	crinale
Visibilità nel contesto	molto visibile
Area di pertinenza	molto articolato
Strada di accesso	sterrata
Sistemazioni esterne	giardino
	piazzale
	corte
Alberi e arbusti	gruppo di alberi

Catasto

Foglio di mappa	189
Particella	96
Subalterno	

Catasto Leopoldino

Sezione	-
Foglio	-



L'edificio

Beni culturali ed edifici notificati ai sensi dell'art. 10 del D.lgs. 42/2004 e successive modifiche

Numero di archivio

Denominazione

Strada o via

Località

N. del Decreto Legge

Podere Casabianca

Beni paesaggistici ai sensi dell'art. 134 del D.lgs. 42/2004, e successive modifiche

Aree art. 136, ex L.1497

Aree art. 142, comma c

PTCP - Aree di Pertinenza

SIR-SIC - Siti d'importanza regionale e comunitaria

Pertinenza dei beni storico-architettonici

--

PIANO STRUTTURALE

Sistemi di paesaggio - Titolo V

U.T.O.E. - Titolo VIII

Funzione agricola

7. Il Lecceto e i suoi territori boscati

N.1 Asciano

Prevalente funzione agricola

Dati generali

Tipologia edilizia

loggiato

Descrizione estesa

--

N. dei piani

1

--

Elementi costruttivi

Coperture

ad una falda

Manto di copertura

coppi ed embrici vecchi

Volumi oltre gronda

--

Tipologia della gronda

in cotto

Tipologia delle murature

pietrame con mattoni

--

Elementi architettonici

--

Elementi decorativi

--

Tipologia degli infissi

--

Infissi

--

Stato di conservazione

Presenza di superfetazioni

--

Problemi statici

--

--

--

Stato conservazione:

- generale

buono

- delle pertinenze

buono

- delle strutture

buono

- dei materiali

buono



Data rilievo:

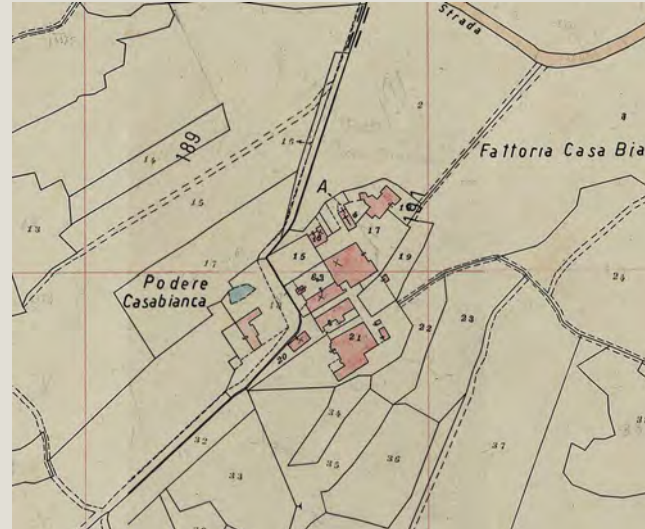
Aggiornamento scheda: **Ottobre 2019**

Casabianca

Estratto del Catasto Leopoldino



Estratto del Catasto di Impianto



Estratto della Carta Tecnica Regionale



Informazioni relative al contesto

Giacitura del terreno	crinale
Visibilità nel contesto	molto visibile
Area di pertinenza	molto articolato
Strada di accesso	sterrata
Sistemazioni esterne	giardino
	piazzale
	corte
Alberi e arbusti	gruppo di alberi

Catasto

Foglio di mappa	191
Particella	96
Subalterno	

Catasto Leopoldino

Sezione	-
Foglio	-



L'edificio

Beni culturali ed edifici notificati ai sensi dell'art. 10 del D.lgs. 42/2004 e successive modifiche

Numero di archivio

Denominazione

Podere Casabianca

Strada o via

Località

N. del Decreto Legge

Beni paesaggistici ai sensi dell'art. 134 del D.lgs. 42/2004, e successive modifiche

Aree art. 136, ex L.1497

Aree art. 142, comma c

PTCP - Aree di Pertinenza

Pertinenza dei beni storico-architettonici

SIR-SIC - Siti d'importanza regionale e comunitaria

PIANO STRUTTURALE

Sistemi di paesaggio - Titolo V

7. Il Lecceto e i suoi territori boscati

U.T.O.E. - Titolo VIII

N.1 Asciano

Funzione agricola

Prevalente funzione agricola

Dati generali

Tipologia edilizia

casa colonica

Descrizione estesa

N. dei piani

2

Elementi costruttivi

Coperture

a capanna

Manto di copertura

coppi ed embrici vecchi

Volumi oltre gronda

Tipologia della gronda

in cotto

Tipologia delle murature

pietrame con mattoni

Elementi architettonici

loggiate originali

Elementi decorativi

Tipologia degli infissi

tradizionali

Infissi

in legno

in ferro

Stato di conservazione

Presenza di superfetazioni

Problemi statici

Stato conservazione:

- generale

buono

- delle pertinenze

buono

- delle strutture

buono

- dei materiali

buono



Data rilievo: 01-feb-07 Aggiornamento scheda: Ottobre 2019

Fornace

Estratto del Catasto Leopoldino



Estratto del Catasto di Impianto



Estratto della Carta Tecnica Regionale



Informazioni relative al contesto

Giacitura del terreno	pedecolle
Visibilità nel contesto	discretamente visibile
Area di pertinenza	poco articolato
Strada di accesso	sterrata
Sistemazioni esterne	piazzale
	erba
Alberi e arbusti	gruppo di alberi

Catasto

Foglio di mappa	191
Particella	13
Subalterno	

Catasto Leopoldino

Sezione	-
Foglio	-



L'edificio



Beni culturali ed edifici notificati ai sensi dell'art. 10 del D.lgs. 42/2004 e successive modifiche

Numero di archivio

Denominazione

Podere Fornace

Strada o via

Località

N. del Decreto Legge

Beni paesaggistici ai sensi dell'art. 134 del D.lgs. 42/2004, e successive modifiche

Aree art. 136, ex L.1497

Aree art. 142, comma c

PTCP - Aree di Pertinenza

Pertinenza dei beni storico-architettonici

SIR-SIC - Siti d'importanza regionale e comunitaria

PIANO STRUTTURALE

Sistemi di paesaggio - Titolo V

7. Il Lecceto e i suoi territori boscati

U.T.O.E. - Titolo VIII

N.1 Asciano

Funzione agricola

Prevalente funzione agricola

Dati generali

Tipologia edilizia

casa colonica

Descrizione estesa

N. dei piani

2

Elementi costruttivi

Coperture

a padiglione

Manto di copertura

coppi ed embrici vecchi

Volumi oltre gronda

camino tradizionale

Tipologia della gronda

liscia orizzontale

Tipologia delle murature

pietrame con aggiunta di ricorsi in mattoni nuovi

Elementi architettonici

Elementi decorativi

Tipologia degli infissi

tradizionali

Infissi

in legno

Stato di conservazione

Presenza di superfetazioni

Problemi statici

Stato conservazione:

- generale

buono

- delle pertinenze

buono

- delle strutture

buono

- dei materiali

buono



Data rilievo: 01-feb-07 Aggiornamento scheda: Ottobre 2019

Fornace

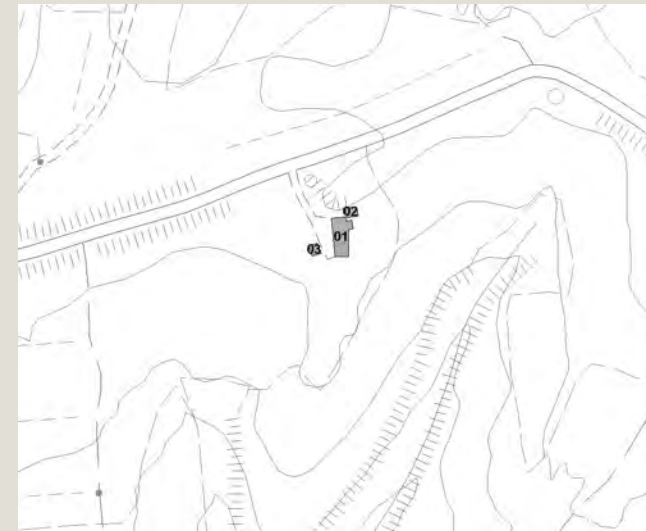
Estratto del Catasto Leopoldino



Estratto del Catasto di Impianto



Estratto della Carta Tecnica Regionale



Informazioni relative al contesto

Giacitura del terreno	pedecolle
Visibilità nel contesto	discretamente visibile
Area di pertinenza	poco articolato
Strada di accesso	sterrata
Sistemazioni esterne	piazzale
	erba
Alberi e arbusti	gruppo di alberi

Catasto

Foglio di mappa	191
Particella	13
Subalterno	

Catasto Leopoldino

Sezione	-
Foglio	-



L'edificio



Beni culturali ed edifici notificati ai sensi dell'art. 10 del D.lgs. 42/2004 e successive modifiche

Numero di archivio

Denominazione

Strada o via

Località

N. del Decreto Legge

Beni paesaggistici ai sensi dell'art. 134 del D.lgs. 42/2004, e successive modifiche

Aree art. 136, ex L.1497

Aree art. 142, comma c

PTCP - Aree di Pertinenza

SIR-SIC - Siti d'importanza regionale e comunitaria

PIANO STRUTTURALE

Sistemi di paesaggio - Titolo V

U.T.O.E. - Titolo VIII

Funzione agricola

Podere Fornace

Pertinenza dei beni storico-architettonici

7. Il Lecceto e i suoi territori boscati

N.1 Asciano

Prevalente funzione agricola

Dati generali

Tipologia edilizia

annesso agricolo

Descrizione estesa

N. dei piani

1

Elementi costruttivi

Coperture

a capanna

Manto di copertura

coppi ed embrici vecchi

Volumi oltre gronda

camino tradizionale

Tipologia della gronda

in cotto

Tipologia delle murature

pietrame con aggiunta di ricorsi in mattoni nuovi

mattoni nuovi

Elementi architettonici

Elementi decorativi

Tipologia degli infissi

Infissi

Stato di conservazione

Presenza di superfetazioni

Problemi statici

Stato conservazione:

- generale

mediamente conservato

- delle pertinenze

mediamente conservato

- delle strutture

mediamente conservato

- dei materiali

mediamente conservato



Data rilievo: 01-feb-07 Aggiornamento scheda: Ottobre 2019

Fornace

Estratto del Catasto Leopoldino



Estratto del Catasto di Impianto



Estratto della Carta Tecnica Regionale



Informazioni relative al contesto

Giacitura del terreno	pedecolle
Visibilità nel contesto	discretamente visibile
Area di pertinenza	poco articolato
Strada di accesso	sterrata
Sistemazioni esterne	piazzale
	erba
Alberi e arbusti	gruppo di alberi

Catasto

Foglio di mappa	191
Particella	13
Subalterno	

Catasto Leopoldino

Sezione	-
Foglio	-



L'edificio



Beni culturali ed edifici notificati ai sensi dell'art. 10 del D.lgs. 42/2004 e successive modifiche

Numero di archivio

Denominazione

Strada o via

Località

N. del Decreto Legge

Beni paesaggistici ai sensi dell'art. 134 del D.lgs. 42/2004, e successive modifiche

Aree art. 136, ex L.1497

Aree art. 142, comma c

PTCP - Aree di Pertinenza

SIR-SIC - Siti d'importanza regionale e comunitaria

PIANO STRUTTURALE

Sistemi di paesaggio - Titolo V

U.T.O.E. - Titolo VIII

Funzione agricola

Podere Fornace

Pertinenza dei beni storico-architettonici

7. Il Lecceto e i suoi territori boscati

N.1 Asciano

Prevalente funzione agricola

Dati generali

Tipologia edilizia

annesso agricolo

Descrizione estesa

porcilaia

N. dei piani

1

Elementi costruttivi

Coperture

a capanna

Manto di copertura

coppi ed embrici vecchi

Volumi oltre gronda

camino tradizionale

Tipologia della gronda

in cotto

Tipologia delle murature

pietrame con aggiunta di ricorsi in mattoni nuovi

mattoni nuovi

Elementi architettonici

Elementi decorativi

Tipologia degli infissi

Infissi

Stato di conservazione

Presenza di superfetazioni

Problemi statici

Stato conservazione:

- generale

mediamente conservato

- delle pertinenze

mediamente conservato

- delle strutture

mediamente conservato

- dei materiali

mediamente conservato



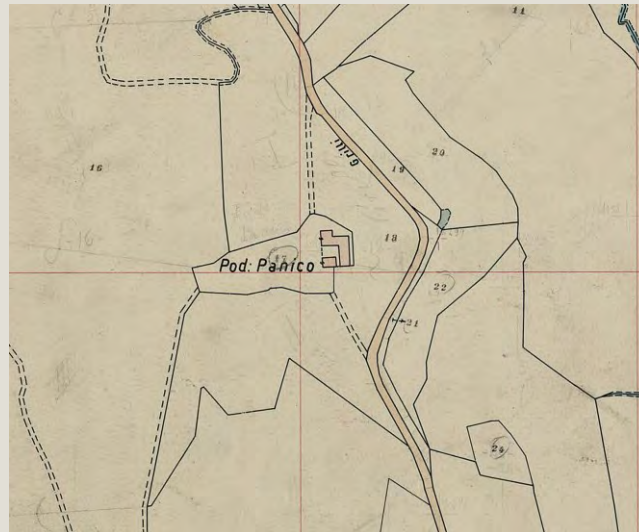
Data rilievo: 01-feb-07 Aggiornamento scheda: Dicembre 2021

Panico

Estratto del Catasto Leopoldino



Estratto del Catasto di Impianto



Estratto della Carta Tecnica Regionale



Informazioni relative al contesto

Giacitura del terreno	sommità
Visibilità nel contesto	
Area di pertinenza	
Strada di accesso	
Sistemazioni esterne	
Alberi e arbusti	

Catasto

Foglio di mappa	190
Particella	120
Subalterno	

Catasto Leopoldino

Sezione	AA
Foglio	9



L'edificio



Beni culturali ed edifici notificati ai sensi dell'art. 10 del D.lgs. 42/2004 e successive modifiche

Numero di archivio

Denominazione

Strada o via

Località

N. del Decreto Legge

Beni paesaggistici ai sensi dell'art. 134 del D.lgs. 42/2004, e successive modifiche

Aree art. 136, ex L.1497

Aree art. 142, comma c

PTCP - Aree di Pertinenza

SIR-SIC - Siti d'importanza regionale e comunitaria

PIANO STRUTTURALE

Sistemi di paesaggio - Titolo V

U.T.O.E. - Titolo VIII

Funzione agricola

Podere Panico

Pertinenza dei beni storico-architettonici

7. Il Lecceto e i suoi territori boscati

N.1 Asciano

Prevalente funzione agricola

Dati generali

Tipologia edilizia

Descrizione estesa

N. dei piani

Elementi costruttivi

Coperture

Manto di copertura

Volumi oltre gronda

Tipologia della gronda

Tipologia delle murature

Elementi architettonici

Elementi decorativi

Tipologia degli infissi

Infissi

Stato di conservazione

Presenza di superfetazioni

Problemi statici

Stato conservazione:

- generale

- delle pertinenze

- delle strutture

- dei materiali



Data rilievo:

Aggiornamento scheda: **Ottobre 2019**

San Giacinto

Estratto del Catasto Leopoldino



Estratto del Catasto di Impianto



Estratto della Carta Tecnica Regionale



Informazioni relative al contesto

Giacitura del terreno	crinale
Visibilità nel contesto	molto visibile
Area di pertinenza	molto articolato
Strada di accesso	sterrata
Sistemazioni esterne	giardino
	erba
Alberi e arbusti	gruppo di alberi

Catasto

Foglio di mappa	190
Particella	35
Subalterno	

Catasto Leopoldino

Sezione	-
Foglio	-



L'edificio



Beni culturali ed edifici notificati ai sensi dell'art. 10 del D.lgs. 42/2004 e successive modifiche

Numero di archivio

Denominazione

Strada o via

Località

N. del Decreto Legge

Podere San Giacinto

Beni paesaggistici ai sensi dell'art. 134 del D.lgs. 42/2004, e successive modifiche

Aree art. 136, ex L.1497

Aree art. 142, comma c

PTCP - Aree di Pertinenza

SIR-SIC - Siti d'importanza regionale e comunitaria

PIANO STRUTTURALE

Sistemi di paesaggio - Titolo V

U.T.O.E. - Titolo VIII

Funzione agricola

Pertinenza dei beni storico-architettonici
7. Il Lecceto e i suoi territori boscati
N.1 Asciano
Prevalente funzione agricola

Dati generali

Tipologia edilizia

casa colonica

Descrizione estesa



N. dei piani

2

Elementi costruttivi

Coperture

a padiglione

Manto di copertura

coppi ed embrici vecchi

Volumi oltre gronda

Tipologia della gronda

in cotto

Tipologia delle murature

pietrame con aggiunta di ricorsi in mattoni nuovi

Elementi architettonici

tettoie

Elementi decorativi

cornici alle finestre o alle aperture

Tipologia degli infissi

tradizionali

Infissi

in legno

in legno

Stato di conservazione

Presenza di superfetazioni

Problemi statici

Stato conservazione:

- generale

- delle pertinenze

- delle strutture

- dei materiali

buono

buono

buono

buono



Data rilievo:

Aggiornamento scheda: **Ottobre 2019**

San Giacinto

Estratto del Catasto Leopoldino



Estratto del Catasto di Impianto



Estratto della Carta Tecnica Regionale



Informazioni relative al contesto

Giacitura del terreno	crinale
Visibilità nel contesto	molto visibile
Area di pertinenza	molto articolato
Strada di accesso	sterrata
Sistemazioni esterne	giardino
	erba
Alberi e arbusti	gruppo di alberi

Catasto

Foglio di mappa	190
Particella	35
Subalterno	

Catasto Leopoldino

Sezione	-
Foglio	-



L'edificio



Beni culturali ed edifici notificati ai sensi dell'art. 10 del D.lgs. 42/2004 e successive modifiche

Numero di archivio

Denominazione

Strada o via

Località

N. del Decreto Legge

Beni paesaggistici ai sensi dell'art. 134 del D.lgs. 42/2004, e successive modifiche

Aree art. 136, ex L.1497

Aree art. 142, comma c

PTCP - Aree di Pertinenza

SIR-SIC - Siti d'importanza regionale e comunitaria

PIANO STRUTTURALE

Sistemi di paesaggio - Titolo V

U.T.O.E. - Titolo VIII

Funzione agricola

Podere San Giacinto

Pertinenza dei beni storico-architettonici

7. Il Leceto e i suoi territori boscati

N.1 Asciano

Prevalente funzione agricola

Dati generali

Tipologia edilizia

casa colonica

Descrizione estesa

N. dei piani

2

Elementi costruttivi

Coperture

a capanna

Manto di copertura

coppi ed embrici vecchi

Volumi oltre gronda

Tipologia della gronda

in cotto

Tipologia delle murature

intonaci

Elementi architettonici

Elementi decorativi

cornici alle finestre o alle aperture

Tipologia degli infissi

tradizionali

Infissi

in legno

in legno

Stato di conservazione

Presenza di superfetazioni

Problemi statici

Stato conservazione:

- generale

buono

- delle pertinenze

buono

- delle strutture

buono

- dei materiali

buono



Data rilievo:

Aggiornamento scheda: **Ottobre 2019**

San Giacinto

Estratto del Catasto Leopoldino



Estratto del Catasto di Impianto



Estratto della Carta Tecnica Regionale



Informazioni relative al contesto

Giacitura del terreno	crinale
Visibilità nel contesto	molto visibile
Area di pertinenza	molto articolato
Strada di accesso	sterrata
Sistemazioni esterne	giardino
	erba
Alberi e arbusti	gruppo di alberi

Catasto

Foglio di mappa	190
Particella	35
Subalterno	

Catasto Leopoldino

Sezione	-
Foglio	-



L'edificio



Beni culturali ed edifici notificati ai sensi dell'art. 10 del D.lgs. 42/2004 e successive modifiche

Numero di archivio

Denominazione

Strada o via

Località

N. del Decreto Legge

Beni paesaggistici ai sensi dell'art. 134 del D.lgs. 42/2004, e successive modifiche

Aree art. 136, ex L.1497

Aree art. 142, comma c

PTCP - Aree di Pertinenza

SIR-SIC - Siti d'importanza regionale e comunitaria

PIANO STRUTTURALE

Sistemi di paesaggio - Titolo V

U.T.O.E. - Titolo VIII

Funzione agricola

Podere San Giacinto

Pertinenza dei beni storico-architettonici

7. Il Lecceto e i suoi territori boscati

N.1 Asciano

Prevalente funzione agricola

Dati generali

Tipologia edilizia

casa colonica

Descrizione estesa

N. dei piani

2

Elementi costruttivi

Coperture

a capanna

Manto di copertura

coppi ed embrici vecchi

Volumi oltre gronda

Tipologia della gronda

in cotto

Tipologia delle murature

pietrame con aggiunta di ricorsi in mattoni nuovi

Elementi architettonici

Elementi decorativi

cornici alle finestre o alle aperture

Tipologia degli infissi

tradizionali

Infissi

in legno

in legno

Stato di conservazione

Presenza di superfetazioni

Problemi statici

Stato conservazione:

- generale

buono

- delle pertinenze

buono

- delle strutture

buono

- dei materiali

buono



Data rilievo: Aggiornamento scheda: **Dicembre 2021**

Castelnuovo Grilli

Estratto del Catasto Leopoldino



Estratto del Catasto di Impianto



Estratto della Carta Tecnica Regionale



Informazioni relative al contesto

Giacitura del terreno	sommità
Visibilità nel contesto	
Area di pertinenza	
Strada di accesso	
Sistemazioni esterne	
Alberi e arbusti	

Catasto

Foglio di mappa	190
Particella	52
Subalterno	

Catasto Leopoldino

Sezione	AA
Foglio	9



L'edificio



Beni culturali ed edifici notificati ai sensi dell'art. 10 del D.lgs. 42/2004 e successive modifiche

Numero di archivio

Denominazione

Strada o via

Località

N. del Decreto Legge

Beni paesaggistici ai sensi dell'art. 134 del D.lgs. 42/2004, e successive modifiche

Aree art. 136, ex L.1497

Aree art. 142, comma c

PTCP - Aree di Pertinenza

SIR-SIC - Siti d'importanza regionale e comunitaria

PIANO STRUTTURALE

Sistemi di paesaggio - Titolo V

U.T.O.E. - Titolo VIII

Funzione agricola

Castelnuovo Grilli
Pertinenza dei beni storico-architettonici
7. Il Lecceto e i suoi territori boscati
N.1 Asciano
Prevalente funzione agricola

Dati generali

Tipologia edilizia	
Descrizione estesa	
N. dei piani	

Elementi costruttivi

Coperture	
Manto di copertura	
Volumi oltre gronda	
Tipologia della gronda	
Tipologia delle murature	
Elementi architettonici	
Elementi decorativi	
Tipologia degli infissi	
Infissi	

Stato di conservazione

Presenza di superfetazioni	
Problemi statici	
Stato conservazione:	
- generale	
- delle pertinenze	
- delle strutture	
- dei materiali	



Data rilievo:

Aggiornamento scheda: **Dicembre 2021**

Bellaveduta

Estratto del Catasto Leopoldino



Estratto del Catasto di Impianto



Estratto della Carta Tecnica Regionale



Informazioni relative al contesto

Giacitura del terreno	pedecolle
Visibilità nel contesto	discretamente visibile
Area di pertinenza	poco articolato
Strada di accesso	sterrata
Sistemazioni esterne	erba
Alberi e arbusti	alberi isolati

Catasto

Foglio di mappa	188
Particella	18
Subalterno	

Catasto Leopoldino

Sezione	-
Foglio	-



L'edificio



Beni culturali ed edifici notificati ai sensi dell'art. 10 del D.lgs. 42/2004 e successive modifiche

Numero di archivio

Denominazione

Strada o via

Località

N. del Decreto Legge

Beni paesaggistici ai sensi dell'art. 134 del D.lgs. 42/2004, e successive modifiche

Aree art. 136, ex L.1497

Aree art. 142, comma c

PTCP - Aree di Pertinenza

SIR-SIC - Siti d'importanza regionale e comunitaria

PIANO STRUTTURALE

Sistemi di paesaggio - Titolo V

U.T.O.E. - Titolo VIII

Funzione agricola

Podere Bellaveduta
Pertinenza degli aggregati
7. Il Lecceto e i suoi territori boscati
N.1 Asciano
Prevalente funzione agricola

Dati generali

Tipologia edilizia	casa colonica
Descrizione estesa	
N. dei piani	2

Elementi costruttivi

Coperture	a capanna
Manto di copertura	coppi ed embrici vecchi
Volumi oltre gronda	
Tipologia della gronda	
Tipologia delle murature	pietrame con commenti in calce
Elementi architettonici	
Elementi decorativi	
Tipologia degli infissi	tradizionali
Infissi	in legno

Stato di conservazione

Presenza di superfetazioni	
Problemi statici	lesioni o malfunzionamenti lievi o generalizzati
Stato conservazione:	
- generale	scadente
- delle pertinenze	scadente
- delle strutture	scadente
- dei materiali	scadente



Data rilievo:

Aggiornamento scheda: **Dicembre 2021**

Bellaveduta

Estratto del Catasto Leopoldino



Estratto del Catasto di Impianto



Estratto della Carta Tecnica Regionale



Informazioni relative al contesto

Giacitura del terreno	pedecolle
Visibilità nel contesto	discretamente visibile
Area di pertinenza	poco articolato
Strada di accesso	sterrata
Sistemazioni esterne	erba
Alberi e arbusti	alberi isolati

Catasto

Foglio di mappa	188
Particella	14
Subalterno	

Catasto Leopoldino

Sezione	Y
Foglio	9



L'edificio



Beni culturali ed edifici notificati ai sensi dell'art. 10 del D.lgs. 42/2004 e successive modifiche

Numero di archivio

Denominazione

Strada o via

Località

N. del Decreto Legge

Beni paesaggistici ai sensi dell'art. 134 del D.lgs. 42/2004, e successive modifiche

Aree art. 136, ex L.1497

Aree art. 142, comma c

PTCP - Aree di Pertinenza

SIR-SIC - Siti d'importanza regionale e comunitaria

PIANO STRUTTURALE

Sistemi di paesaggio - Titolo V

U.T.O.E. - Titolo VIII

Funzione agricola

Numero di archivio	
Denominazione	Podere Bellaveduta
Strada o via	
Località	
N. del Decreto Legge	
Aree art. 136, ex L.1497	
Aree art. 142, comma c	
PTCP - Aree di Pertinenza	
SIR-SIC - Siti d'importanza regionale e comunitaria	
PIANO STRUTTURALE	
Sistemi di paesaggio - Titolo V	7. Il Lecceto e i suoi territori boscati
U.T.O.E. - Titolo VIII	N.1 Asciano
Funzione agricola	Prevalente funzione agricola

Dati generali

Tipologia edilizia	annesso agricolo
Descrizione estesa	
N. dei piani	2

Elementi costruttivi

Coperture	ad una falda
Manto di copertura	coppi ed embrici vecchi
Volumi oltre gronda	
Tipologia della gronda	
Tipologia delle murature	blocchi di cemento faccia a vista
Elementi architettonici	
Elementi decorativi	
Tipologia degli infissi	tradizionali
Infissi	in legno

Stato di conservazione

Presenza di superfetazioni	
Problemi statici	lesioni o malfunzionamenti lievi o generalizzati
Stato conservazione:	
- generale	scadente
- delle pertinenze	scadente
- delle strutture	scadente
- dei materiali	scadente



Data rilievo:

Aggiornamento scheda: **Dicembre 2021**

Bellaveduta

Estratto del Catasto Leopoldino



Estratto del Catasto di Impianto



Estratto della Carta Tecnica Regionale



Informazioni relative al contesto

Giacitura del terreno	pedecolle
Visibilità nel contesto	discretamente visibile
Area di pertinenza	poco articolato
Strada di accesso	sterrata
Sistemazioni esterne	erba
Alberi e arbusti	alberi isolati

Catasto

Foglio di mappa	188
Particella	15
Subalterno	

Catasto Leopoldino

Sezione	-
Foglio	-



L'edificio



Beni culturali ed edifici notificati ai sensi dell'art. 10 del D.lgs. 42/2004 e successive modifiche

Numero di archivio

Denominazione

Strada o via

Località

N. del Decreto Legge

Podere Bellaveduta

Beni paesaggistici ai sensi dell'art. 134 del D.lgs. 42/2004, e successive modifiche

Aree art. 136, ex L.1497

Aree art. 142, comma c

PTCP - Aree di Pertinenza

SIR-SIC - Siti d'importanza regionale e comunitaria

Pertinenza degli aggregati

--

PIANO STRUTTURALE

Sistemi di paesaggio - Titolo V

U.T.O.E. - Titolo VIII

Funzione agricola

7. Il Lecceto e i suoi territori boscati

N.1 Asciano

Prevalente funzione agricola

Dati generali

Tipologia edilizia	annesso agricolo
Descrizione estesa	
N. dei piani	2

Elementi costruttivi

Coperture	ad una falda
Manto di copertura	coppi ed embrici vecchi
Volumi oltre gronda	
Tipologia della gronda	
Tipologia delle murature	blocchi di cemento faccia a vista
Elementi architettonici	
Elementi decorativi	
Tipologia degli infissi	tradizionali
Infissi	in legno

Stato di conservazione

Presenza di superfetazioni	
Problemi statici	lesioni o malfunzionamenti lievi o generalizzati
Stato conservazione:	
- generale	scadente
- delle pertinenze	scadente
- delle strutture	scadente
- dei materiali	scadente



Data rilievo:

Aggiornamento scheda: **Ottobre 2019**

Montecalvoli

Estratto del Catasto Leopoldino



Estratto del Catasto di Impianto



Estratto della Carta Tecnica Regionale



Informazioni relative al contesto

Giacitura del terreno	pedecolle
Visibilità nel contesto	molto visibile
Area di pertinenza	molto articolato
Strada di accesso	sterrata
Sistemazioni esterne	giardino
Alberi e arbusti	alberi isolati

Catasto

Foglio di mappa	187
Particella	54
Subalterno	

Catasto Leopoldino

Sezione	BB
Foglio	9



L'edificio



Beni culturali ed edifici notificati ai sensi dell'art. 10 del D.lgs. 42/2004 e successive modifiche

Numero di archivio

AS_023M

Denominazione

Castello di Montecalvoli

Strada o via

frazione Montecalvoli

Località

Montecalvoli

N. del Decreto Legge

18/10/1991

Beni paesaggistici ai sensi dell'art. 134 del D.lgs. 42/2004, e successive modifiche

Aree art. 136, ex L.1497

Aree art. 142, comma c

PTCP - Aree di Pertinenza

Pertinenza degli aggregati

SIR-SIC - Siti d'importanza regionale e comunitaria

PIANO STRUTTURALE

Sistemi di paesaggio - Titolo V

7. Il Lecceto e i suoi territori boscati

U.T.O.E. - Titolo VIII

N.1 Asciano

Funzione agricola

Prevalente funzione agricola

Dati generali

Tipologia edilizia

castello

Descrizione estesa

N. dei piani

3

Elementi costruttivi

Coperture

varie

Manto di copertura

coppi ed embrici vecchi

Volumi oltre gronda

camino tradizionale

Tipologia della gronda

Tipologia delle murature

pietrame e mattoni con commenti in calce

Elementi architettonici

loggiate originali

Elementi decorativi

cornici alle finestre o alle aperture

cornici marcapiano, zoccolature, angolari, cornici

Tipologia degli infissi

tradizionali

Infissi

in legno

Stato di conservazione

Presenza di superfetazioni

Problemi statici

Stato conservazione:

- generale

mediamente conservato

- delle pertinenze

mediamente conservato

- delle strutture

mediamente conservato

- dei materiali

mediamente conservato



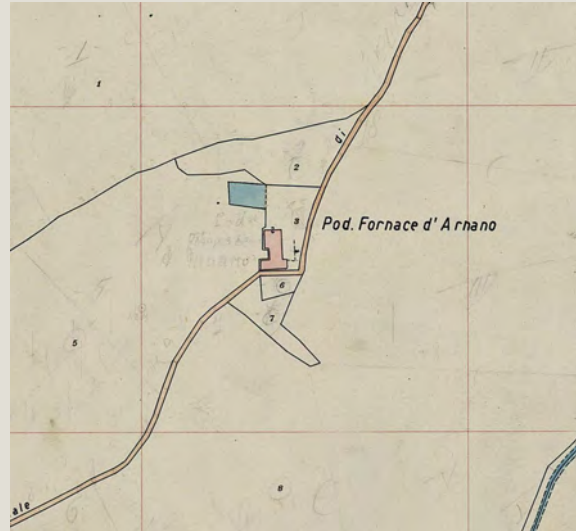
Data rilievo: 01-feb-07 Aggiornamento scheda: Ottobre 2019

La Fornace di Arnano

Estratto del Catasto Leopoldino



Estratto del Catasto di Impianto



Estratto della Carta Tecnica Regionale



Informazioni relative al contesto

Giacitura del terreno	pedecolle
Visibilità nel contesto	
Area di pertinenza	
Strada di accesso	
Sistemazioni esterne	
Alberi e arbusti	

Catasto

Foglio di mappa	210
Particella	3
Subalterno	

Catasto Leopoldino

Sezione	-
Foglio	-



L'edificio



Beni culturali ed edifici notificati ai sensi dell'art. 10 del D.lgs. 42/2004 e successive modifiche

Beni paesaggistici ai sensi dell'art. 134 del D.lgs. 42/2004, e successive modifiche

PTCP - Aree di Pertinenza

SIR-SIC - Siti d'importanza regionale e comunitaria

PIANO STRUTTURALE

Numero di archivio

Denominazione

Strada o via

Località

N. del Decreto Legge

Aree art. 136, ex L.1497

Aree art. 142, comma c

Sistemi di paesaggio - Titolo V

U.T.O.E. - Titolo VIII

Funzione agricola

Podere la Fornace d'Arnano

7. Il Lecceto e i suoi territori boscati

N.1 Asciano

Prevalente funzione agricola

Dati generali

Tipologia edilizia

Descrizione estesa

N. dei piani

Elementi costruttivi

Coperture

Manto di copertura

Volumi oltre gronda

Tipologia della gronda

Tipologia delle murature

Elementi architettonici

Elementi decorativi

Tipologia degli infissi

Infissi

Stato di conservazione

Presenza di superfetazioni

Problemi statici

Stato conservazione:

- generale

- delle pertinenze

- delle strutture

- dei materiali



Data rilievo:

Aggiornamento scheda: **Ottobre 2019**

Poggioritto

Estratto del Catasto Leopoldino



Estratto del Catasto di Impianto



Estratto della Carta Tecnica Regionale



Informazioni relative al contesto

Giacitura del terreno
Visibilità nel contesto
Area di pertinenza
Strada di accesso
Sistemazioni esterne

sommità

Alberi e arbusti

Catasto

Foglio di mappa
Particella
Subalterno

186
14

Catasto Leopoldino

Sezione	Y
Foglio	9



L'edificio



Beni culturali ed edifici notificati ai sensi dell'art. 10 del D.lgs. 42/2004 e successive modifiche

Numero di archivio

Denominazione

Strada o via

Località

N. del Decreto Legge

Beni paesaggistici ai sensi dell'art. 134 del D.lgs. 42/2004, e successive modifiche

Aree art. 136, ex L.1497

Aree art. 142, comma c

PTCP - Aree di Pertinenza

SIR-SIC - Siti d'importanza regionale e comunitaria

PIANO STRUTTURALE

Sistemi di paesaggio - Titolo V

U.T.O.E. - Titolo VIII

Funzione agricola

Podere Poggioritto

4. Il versante fra il Pecorile e San Giovanni d'Asso

N.1 Asciano

Esclusiva funzione agricola

Dati generali

Tipologia edilizia

Descrizione estesa

N. dei piani

Elementi costruttivi

Coperture

Manto di copertura

Volumi oltre gronda

Tipologia della gronda

Tipologia delle murature

Elementi architettonici

Elementi decorativi

Tipologia degli infissi

Infissi

Stato di conservazione

Presenza di superfetazioni

Problemi statici

Stato conservazione:

- generale

- delle pertinenze

- delle strutture

- dei materiali



Data rilievo: 01-ott-19 Aggiornamento scheda: Ottobre 2019

Spedanello

Estratto del Catasto Leopoldino



Estratto del Catasto di Impianto



Estratto della Carta Tecnica Regionale



Informazioni relative al contesto

Giacitura del terreno	pedecolle
Visibilità nel contesto	discretamente visibile
Area di pertinenza	molto articolato
Strada di accesso	sterrata
Sistemazioni esterne	aia pavimentata
	erba
Alberi e arbusti	gruppo di alberi

Catasto

Foglio di mappa	185
Particella	20
Subalterno	

Catasto Leopoldino

Sezione	BB
Foglio	9



L'edificio



Beni culturali ed edifici notificati ai sensi dell'art. 10 del D.lgs. 42/2004 e successive modifiche

Numero di archivio

Denominazione

Strada o via

Località

N. del Decreto Legge

Beni paesaggistici ai sensi dell'art. 134 del D.lgs. 42/2004, e successive modifiche

Aree art. 136, ex L.1497

Aree art. 142, comma c

PTCP - Aree di Pertinenza

SIR-SIC - Siti d'importanza regionale e comunitaria

PIANO STRUTTURALE

Sistemi di paesaggio - Titolo V

U.T.O.E. - Titolo VIII

Funzione agricola

Podere Spedanello
4. Il versante fra il Pecorile e San Giovanni d'Asso
N.1 Asciano
Esclusiva funzione agricola

Dati generali

Tipologia edilizia	casa colonica
	torre - cassero
Descrizione estesa	
N. dei piani	2

Elementi costruttivi

Coperture	a capanna
Manto di copertura	coppi ed embrici vecchi
Volumi oltre gronda	camino tradizionale
Tipologia della gronda	gronda a cornicione
Tipologia delle murature	pietrame e mattoni con commenti in calce
	tracce di intonaco
Elementi architettonici	arredi o pozzi
	loggiati originali
Elementi decorativi	
Tipologia degli infissi	tradizionali
Infissi	in legno

Stato di conservazione

Presenza di superfetazioni	
Problemi statici	
Stato conservazione:	
- generale	buono
- delle pertinenze	buono
- delle strutture	buono
- dei materiali	buono



Data rilievo: 01-ott-19 Aggiornamento scheda: Ottobre 2019

Spedanello

Estratto del Catasto Leopoldino



Estratto del Catasto di Impianto



Estratto della Carta Tecnica Regionale



Informazioni relative al contesto

Giacitura del terreno	pedecolle
Visibilità nel contesto	discretamente visibile
Area di pertinenza	molto articolato
Strada di accesso	sterrata
Sistemazioni esterne	aia pavimentata
	erba
Alberi e arbusti	gruppo di alberi

Catasto

Foglio di mappa	185
Particella	20
Subalterno	

Catasto Leopoldino

Sezione	BB
Foglio	9



L'edificio



Beni culturali ed edifici notificati ai sensi dell'art. 10 del D.lgs. 42/2004 e successive modifiche

Numero di archivio

Denominazione

Podere Spedanello

Strada o via

Località

N. del Decreto Legge

Beni paesaggistici ai sensi dell'art. 134 del D.lgs. 42/2004, e successive modifiche

Aree art. 136, ex L.1497

Aree art. 142, comma c

PTCP - Aree di Pertinenza

SIR-SIC - Siti d'importanza regionale e comunitaria

PIANO STRUTTURALE

Sistemi di paesaggio - Titolo V

4. Il versante fra il Pecorile e San Giovanni d'Asso

U.T.O.E. - Titolo VIII

N.1 Asciano

Funzione agricola

Esclusiva funzione agricola

Dati generali

Tipologia edilizia

manufatti accessori

Descrizione estesa

N. dei piani

2

Elementi costruttivi

Coperture

a capanna

Manto di copertura

coppi ed embrici vecchi

Volumi oltre gronda

camino tradizionale

Tipologia della gronda

gronda a cornicione

Tipologia delle murature

pietrame e mattoni con commenti in calce

tracce di intonaco

Elementi architettonici

arredi o pozzi

Elementi decorativi

Tipologia degli infissi

tradizionali

Infissi

in legno

Stato di conservazione

Presenza di superfetazioni

Problemi statici

Stato conservazione:

- generale

buono

- delle pertinenze

buono

- delle strutture

buono

- dei materiali

buono



Data rilievo: 01-ott-19 Aggiornamento scheda: Ottobre 2019

Spedanello

Estratto del Catasto Leopoldino



Estratto del Catasto di Impianto



Estratto della Carta Tecnica Regionale



Informazioni relative al contesto

Giacitura del terreno	pedecolle
Visibilità nel contesto	discretamente visibile
Area di pertinenza	molto articolato
Strada di accesso	sterrata
Sistemazioni esterne	aia pavimentata
	erba
Alberi e arbusti	gruppo di alberi

Catasto

Foglio di mappa	185
Particella	20
Subalterno	

Catasto Leopoldino

Sezione	BB
Foglio	9



L'edificio



Beni culturali ed edifici notificati ai sensi dell'art. 10 del D.lgs. 42/2004 e successive modifiche

Numero di archivio

Denominazione

Strada o via

Località

N. del Decreto Legge

Beni paesaggistici ai sensi dell'art. 134 del D.lgs. 42/2004, e successive modifiche

Aree art. 136, ex L.1497

Aree art. 142, comma c

PTCP - Aree di Pertinenza

SIR-SIC - Siti d'importanza regionale e comunitaria

PIANO STRUTTURALE

Sistemi di paesaggio - Titolo V

U.T.O.E. - Titolo VIII

Funzione agricola

Podere Spedanello

4. Il versante fra il Pecorile e San Giovanni d'Asso

N.1 Asciano

Esclusiva funzione agricola

Dati generali

Tipologia edilizia

manufatti accessori

Descrizione estesa

forno

N. dei piani

1

Elementi costruttivi

Coperture

ad una falda

Manto di copertura

coppi ed embrici vecchi

Volumi oltre gronda

camino tradizionale

Tipologia della gronda

gronda a cornicione

Tipologia delle murature

pietrame e mattoni con commenti in calce

tracce di intonaco

Elementi architettonici

arredi o pozzi

Elementi decorativi

Tipologia degli infissi

tradizionali

Infissi

in legno

Stato di conservazione

Presenza di superfetazioni

Problemi statici

Stato conservazione:

- generale

buono

- delle pertinenze

buono

- delle strutture

buono

- dei materiali

buono



Data rilievo: 01-ott-19 Aggiornamento scheda: Ottobre 2019

Casole

Estratto del Catasto Leopoldino



Estratto del Catasto di Impianto



Estratto della Carta Tecnica Regionale



Informazioni relative al contesto

Giacitura del terreno	sommità
Visibilità nel contesto	discretamente visibile
Area di pertinenza	molto articolato
Strada di accesso	sterrata
Sistemazioni esterne	giardino
	prato
	piazzale sterrato
Alberi e arbusti	gruppo di alberi
	alberi isolati

Catasto

Foglio di mappa	209
Particella	52
Subalterno	

Catasto Leopoldino

Sezione	-
Foglio	-



L'edificio



Beni culturali ed edifici notificati ai sensi dell'art. 10 del D.lgs. 42/2004 e successive modifiche

Numero di archivio

Denominazione

Podere Casole

Strada o via

Località

N. del Decreto Legge

Beni paesaggistici ai sensi dell'art. 134 del D.lgs. 42/2004, e successive modifiche

Aree art. 136, ex L.1497

Aree art. 142, comma c

PTCP - Aree di Pertinenza

Pertinenza dei beni storico-architettonici

SIR-SIC - Siti d'importanza regionale e comunitaria

PIANO STRUTTURALE

Sistemi di paesaggio - Titolo V

4. Il versante fra il Pecorile e San Giovanni d'Asso

U.T.O.E. - Titolo VIII

N.1 Asciano

Funzione agricola

Esclusiva funzione agricola

Dati generali

Tipologia edilizia

casa colonica

Descrizione estesa

N. dei piani

3

Elementi costruttivi

Coperture

a padiglione

ad una falda

Manto di copertura

coppi ed embrici vecchi

Volumi oltre gronda

camino tradizionale

Tipologia della gronda

gronda a cornicione

Tipologia delle murature

pietrame e mattoni con commenti in calce

Elementi architettonici

loggiate originali

porticati

Elementi decorativi

aperture ad arco

Tipologia degli infissi

tradizionali

Infissi

in legno

grate

Stato di conservazione

Presenza di superfetazioni

Problemi statici

Stato conservazione:

- generale

ottimo

- delle pertinenze

ottimo

- delle strutture

ottimo

- dei materiali

ottimo



Data rilievo: 01-ott-19 Aggiornamento scheda: Ottobre 2019

Casole

Estratto del Catasto Leopoldino



Estratto del Catasto di Impianto



Estratto della Carta Tecnica Regionale



Informazioni relative al contesto

Giacitura del terreno	sommità
Visibilità nel contesto	discretamente visibile
Area di pertinenza	molto articolato
Strada di accesso	sterrata
Sistemazioni esterne	giardino
	prato
	piazzale sterrato
Alberi e arbusti	gruppo di alberi
	alberi isolati

Catasto

Foglio di mappa	209
Particella	52
Subalterno	

Catasto Leopoldino

Sezione	-
Foglio	-



L'edificio



Beni culturali ed edifici notificati ai sensi dell'art. 10 del D.lgs. 42/2004 e successive modifiche

Numero di archivio

Denominazione

Strada o via

Località

N. del Decreto Legge

Beni paesaggistici ai sensi dell'art. 134 del D.lgs. 42/2004, e successive modifiche

Aree art. 136, ex L.1497

Aree art. 142, comma c

PTCP - Aree di Pertinenza

SIR-SIC - Siti d'importanza regionale e comunitaria

PIANO STRUTTURALE

Sistemi di paesaggio - Titolo V

U.T.O.E. - Titolo VIII

Funzione agricola

Podere Casole

Pertinenza dei beni storico-architettonici

4. Il versante fra il Pecorile e San Giovanni d'Asso

N.1 Asciano

Esclusiva funzione agricola

Dati generali

Tipologia edilizia

casa colonica

Descrizione estesa

N. dei piani

2

Elementi costruttivi

Coperture

a capanna

a padiglione

Manto di copertura

coppi ed embrici vecchi

Volumi oltre gronda

camino tradizionale

Tipologia della gronda

gronda a cornicione

Tipologia delle murature

pietrame e mattoni con commenti in calce

Elementi architettonici

porticati

Elementi decorativi

aperture ad arco

cornici marcapiano, zoccolature, angolari, cornici

Tipologia degli infissi

tradizionali

Infissi

in legno

Stato di conservazione

Presenza di superfetazioni

Problemi statici

Stato conservazione:

- generale

ottimo

- delle pertinenze

ottimo

- delle strutture

ottimo

- dei materiali

ottimo



Data rilievo: **01-ott-19** Aggiornamento scheda: **Ottobre 2019**

Casole

Estratto del Catasto Leopoldino



Estratto del Catasto di Impianto



Estratto della Carta Tecnica Regionale



Informazioni relative al contesto

Giacitura del terreno	sommità
Visibilità nel contesto	discretamente visibile
Area di pertinenza	molto articolato
Strada di accesso	sterrata
Sistemazioni esterne	giardino
	prato
	piazzale sterrato
Alberi e arbusti	gruppo di alberi
	alberi isolati

Catasto

Foglio di mappa	209
Particella	23
Subalterno	

Catasto Leopoldino

Sezione	BB
Foglio	9



L'edificio



Beni culturali ed edifici notificati ai sensi dell'art. 10 del D.lgs. 42/2004 e successive modifiche

Numero di archivio

Denominazione

Strada o via

Località

N. del Decreto Legge

Beni paesaggistici ai sensi dell'art. 134 del D.lgs. 42/2004, e successive modifiche

Aree art. 136, ex L.1497

Aree art. 142, comma c

PTCP - Aree di Pertinenza

SIR-SIC - Siti d'importanza regionale e comunitaria

PIANO STRUTTURALE

Sistemi di paesaggio - Titolo V

U.T.O.E. - Titolo VIII

Funzione agricola

Podere Casole	
Pertinenza dei beni storico-architettonici	
4. Il versante fra il Pecorile e San Giovanni d'Asso	
N.1 Asciano	
Esclusiva funzione agricola	

Dati generali

Tipologia edilizia

annesso agricolo

Descrizione estesa

N. dei piani

1

Elementi costruttivi

Coperture

a capanna

Manto di copertura

coppi ed embrici vecchi

Volumi oltre gronda

camino tradizionale

Tipologia della gronda

gronda a cornicione

Tipologia delle murature

pietrame e mattoni con commenti in calce

Elementi architettonici

porticati

Elementi decorativi

cornici marcapiano, zoccolature, angolari, cornici

Tipologia degli infissi

tradizionali

Infissi

in legno

Stato di conservazione

Presenza di superfetazioni

Problemi statici

Stato conservazione:

- generale

ottimo

- delle pertinenze

ottimo

- delle strutture

ottimo

- dei materiali

ottimo



Data rilievo: **01-ott-19** Aggiornamento scheda: **Ottobre 2019**

Casole

Estratto del Catasto Leopoldino



Estratto del Catasto di Impianto



Estratto della Carta Tecnica Regionale



Informazioni relative al contesto

Giacitura del terreno	sommità
Visibilità nel contesto	discretamente visibile
Area di pertinenza	molto articolato
Strada di accesso	sterrata
Sistemazioni esterne	giardino
	prato
	piazzale sterrato
Alberi e arbusti	gruppo di alberi
	alberi isolati

Catasto

Foglio di mappa	209
Particella	23
Subalterno	

Catasto Leopoldino

Sezione	BB
Foglio	9



L'edificio



Beni culturali ed edifici notificati ai sensi dell'art. 10 del D.lgs. 42/2004 e successive modifiche

Numero di archivio

Denominazione

Podere Casole

Strada o via

Località

N. del Decreto Legge

Beni paesaggistici ai sensi dell'art. 134 del D.lgs. 42/2004, e successive modifiche

Aree art. 136, ex L.1497

Aree art. 142, comma c

PTCP - Aree di Pertinenza

Pertinenza dei beni storico-architettonici

SIR-SIC - Siti d'importanza regionale e comunitaria

PIANO STRUTTURALE

Sistemi di paesaggio - Titolo V

4. Il versante fra il Pecorile e San Giovanni d'Asso

U.T.O.E. - Titolo VIII

N.1 Asciano

Funzione agricola

Esclusiva funzione agricola

Dati generali

Tipologia edilizia

annesso agricolo

Descrizione estesa

N. dei piani

1

Elementi costruttivi

Coperture

a padiglione

Manto di copertura

coppi ed embrici vecchi

Volumi oltre gronda

camino tradizionale

Tipologia della gronda

gronda a cornicione

Tipologia delle murature

pietrame e mattoni con commenti in calce

Elementi architettonici

loggiate originali

Elementi decorativi

aperture ad arco

salto di gatto

Tipologia degli infissi

tradizionali

Infissi

in legno

Stato di conservazione

Presenza di superfetazioni

Problemi statici

Stato conservazione:

- generale

ottimo

- delle pertinenze

ottimo

- delle strutture

ottimo

- dei materiali

ottimo



Data rilievo: 01-feb-07 Aggiornamento scheda: Dicembre 2021

Castello di Gallico

Estratto del Catasto Leopoldino



Estratto del Catasto di Impianto



Estratto della Carta Tecnica Regionale



Informazioni relative al contesto

Giacitura del terreno	sommità
Visibilità nel contesto	molto visibile
Area di pertinenza	giardino
Strada di accesso	sterrata
Sistemazioni esterne	giardino
Alberi e arbusti	alberi isolati

Catasto

Foglio di mappa	209
Particella	33
Subalterno	

Catasto Leopoldino

Sezione	BB
Foglio	9



L'edificio



Beni culturali ed edifici notificati ai sensi dell'art. 10 del D.lgs. 42/2004 e successive modifiche

Numero di archivio

AS_025P

Denominazione

Castello di Galico

Strada o via

Località

N. del Decreto Legge

11/01/1989

Beni paesaggistici ai sensi dell'art. 134 del D.lgs. 42/2004, e successive modifiche

Aree art. 136, ex L.1497

Aree art. 142, comma c

PTCP - Aree di Pertinenza

Pertinenza dei beni storico-architettonici

SIR-SIC - Siti d'importanza regionale e comunitaria

PIANO STRUTTURALE

Sistemi di paesaggio - Titolo V

4. Il versante fra il Pecorile e San Giovanni d'Asso

U.T.O.E. - Titolo VIII

N.1 Asciano

Funzione agricola

Esclusiva funzione agricola

Dati generali

Tipologia edilizia

castello

Descrizione estesa

N. dei piani

4

Elementi costruttivi

Coperture

a capanna

Manto di copertura

coppi ed embrici vecchi

Volumi oltre gronda

Tipologia della gronda

Tipologia delle murature

mattoni vecchi con commenti in calce

Elementi architettonici

arredi o pozzi

porticati

Elementi decorativi

aperture ad arco

cornici marcapiano, zoccolature, angolari, cornici

Tipologia degli infissi

tradizionali

Infissi

in legno

Stato di conservazione

Presenza di superfetazioni

Problemi statici

lesioni o malfunzionamenti lievi o generalizzati

Stato conservazione:

- generale

scadente

- delle pertinenze

scadente

- delle strutture

scadente

- dei materiali

scadente



Data rilievo: 01-feb-07 Aggiornamento scheda: Ottobre 2019

Casabianca di Gallico

Estratto del Catasto Leopoldino



Estratto del Catasto di Impianto



Estratto della Carta Tecnica Regionale



Informazioni relative al contesto

Giacitura del terreno	sommità
Visibilità nel contesto	molto visibile
Area di pertinenza	poco articolato
Strada di accesso	sterrata
Sistemazioni esterne	
Alberi e arbusti	

Catasto

Foglio di mappa	210
Particella	26
Subalterno	

Catasto Leopoldino

Sezione	BB
Foglio	9



L'edificio



Beni culturali ed edifici notificati ai sensi dell'art. 10 del D.lgs. 42/2004 e successive modifiche

Numero di archivio

Denominazione

Strada o via

Località

N. del Decreto Legge

Beni paesaggistici ai sensi dell'art. 134 del D.lgs. 42/2004, e successive modifiche

Aree art. 136, ex L.1497

Aree art. 142, comma c

PTCP - Aree di Pertinenza

SIR-SIC - Siti d'importanza regionale e comunitaria

PIANO STRUTTURALE

Sistemi di paesaggio - Titolo V

U.T.O.E. - Titolo VIII

Funzione agricola

Podere Casabianca di Gallico

Pertinenza dei beni storico-architettonici

4. Il versante fra il Pecorile e San Giovanni d'Asso

N.1 Asciano

Esclusiva funzione agricola

Dati generali

Tipologia edilizia

Descrizione estesa

N. dei piani

Elementi costruttivi

Coperture

Manto di copertura

Volumi oltre gronda

Tipologia della gronda

Tipologia delle murature

Elementi architettonici

Elementi decorativi

Tipologia degli infissi

Infissi

Stato di conservazione

Presenza di superfetazioni

Problemi statici

Stato conservazione:

- generale

- delle pertinenze

- delle strutture

- dei materiali



Data rilievo:

Aggiornamento scheda: **Ottobre 2019**

Molino

Estratto del Catasto Leopoldino



Estratto del Catasto di Impianto



Estratto della Carta Tecnica Regionale



Informazioni relative al contesto

Giacitura del terreno	fondovalle
Visibilità nel contesto	visibile
Area di pertinenza	poco articolato
Strada di accesso	sterrata
Sistemazioni esterne	erba
Alberi e arbusti	gruppo di alberi

Catasto

Foglio di mappa	187
Particella	47
Subalterno	

Catasto Leopoldino

Sezione	BB
Foglio	9



L'edificio



Beni culturali ed edifici notificati ai sensi dell'art. 10 del D.lgs. 42/2004 e successive modifiche

Numero di archivio

Denominazione

Podere Molino

Strada o via

Località

N. del Decreto Legge

Beni paesaggistici ai sensi dell'art. 134 del D.lgs. 42/2004, e successive modifiche

Aree art. 136, ex L.1497

Aree art. 142, comma c

PTCP - Aree di Pertinenza

Pertinenza dei beni storico-architettonici

SIR-SIC - Siti d'importanza regionale e comunitaria

PIANO STRUTTURALE

Sistemi di paesaggio - Titolo V

4. Il versante fra il Pecorile e San Giovanni d'Asso

U.T.O.E. - Titolo VIII

N.1 Asciano

Funzione agricola

Esclusiva funzione agricola

Dati generali

Tipologia edilizia

casa colonica

Descrizione estesa

N. dei piani

2

Elementi costruttivi

Coperture

a capanna

Manto di copertura

coppi ed embrici vecchi

Volumi oltre gronda

camino tradizionale

Tipologia della gronda

Tipologia delle murature

pietrame e mattoni con commenti in calce

Elementi architettonici

Elementi decorativi

Tipologia degli infissi

Infissi

Stato di conservazione

Presenza di superfetazioni

Problemi statici

Stato conservazione:

- generale

scadente

- delle pertinenze

scadente

- delle strutture

scadente

- dei materiali

scadente



Data rilievo: 01-feb-07 Aggiornamento scheda: Ottobre 2019

L'Avanella

Estratto del Catasto Leopoldino



Estratto del Catasto di Impianto



Estratto della Carta Tecnica Regionale



Informazioni relative al contesto

Giacitura del terreno	crinale
Visibilità nel contesto	molto visibile
Area di pertinenza	poco articolato
Strada di accesso	sterrata
Sistemazioni esterne	erba
Alberi e arbusti	

Catasto

Foglio di mappa	211
Particella	5
Subalterno	

Catasto Leopoldino

Sezione	BB
Foglio	9



L'edificio



Beni culturali ed edifici notificati ai sensi dell'art. 10 del D.lgs. 42/2004 e successive modifiche

Numero di archivio

Denominazione

Podere l'Avanella

Strada o via

Località

N. del Decreto Legge

Beni paesaggistici ai sensi dell'art. 134 del D.lgs. 42/2004, e successive modifiche

Aree art. 136, ex L.1497

Aree art. 142, comma c

PTCP - Aree di Pertinenza

SIR-SIC - Siti d'importanza regionale e comunitaria

PIANO STRUTTURALE

Sistemi di paesaggio - Titolo V

4. Il versante fra il Pecorile e San Giovanni d'Asso

U.T.O.E. - Titolo VIII

N.1 Asciano

Funzione agricola

Esclusiva funzione agricola

Dati generali

Tipologia edilizia

residenza

Descrizione estesa

N. dei piani

1

Elementi costruttivi

Coperture

Manto di copertura

Volumi oltre gronda

Tipologia della gronda

Tipologia delle murature

mattoni faccia a vista

Elementi architettonici

Elementi decorativi

Tipologia degli infissi

Infissi

Stato di conservazione

Presenza di superfetazioni

Problemi statici

Stato conservazione:

- generale

pessimo

- delle pertinenze

pessimo

- delle strutture

pessimo

- dei materiali

pessimo



Data rilievo:

Aggiornamento scheda: **Ottobre 2019**

Ormennano

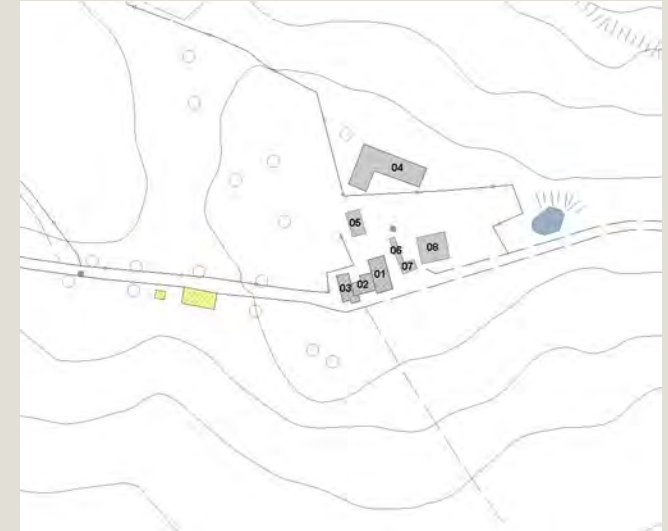
Estratto del Catasto Leopoldino



Estratto del Catasto di Impianto



Estratto della Carta Tecnica Regionale



Informazioni relative al contesto

Giacitura del terreno	sommità
Visibilità nel contesto	discretamente visibile
Area di pertinenza	poco articolato
Strada di accesso	sterrata
Sistemazioni esterne	
Alberi e arbusti	alberi isolati

Catasto

Foglio di mappa	211
Particella	16
Subalterno	

Catasto Leopoldino

Sezione	BB
Foglio	9



L'edificio



Beni culturali ed edifici notificati ai sensi dell'art. 10 del D.lgs. 42/2004 e successive modifiche

Numero di archivio

Denominazione

Podere Ormennano

Strada o via

Località

N. del Decreto Legge

Beni paesaggistici ai sensi dell'art. 134 del D.lgs. 42/2004, e successive modifiche

Aree art. 136, ex L.1497

Aree art. 142, comma c

PTCP - Aree di Pertinenza

SIR-SIC - Siti d'importanza regionale e comunitaria

PIANO STRUTTURALE

Sistemi di paesaggio - Titolo V

4. Il versante fra il Pecorile e San Giovanni d'Asso

U.T.O.E. - Titolo VIII

N.1 Asciano

Funzione agricola

Esclusiva funzione agricola

Dati generali

Tipologia edilizia

casa colonica

Descrizione estesa

N. dei piani

2

Elementi costruttivi

Coperture

a capanna

Manto di copertura

coppi ed embrici vecchi

Volumi oltre gronda

Tipologia della gronda

Tipologia delle murature

pietrame con aggiunta di ricorsi in mattoni nuovi

Elementi architettonici

Elementi decorativi

Tipologia degli infissi

Infissi

tradizionali

in legno

Stato di conservazione

Presenza di superfetazioni

Problemi statici

Stato conservazione:

- generale

scadente

- delle pertinenze

scadente

- delle strutture

scadente

- dei materiali

scadente

lesioni o malfunzionamenti lievi o generalizzati



Data rilievo:

Aggiornamento scheda: **Ottobre 2019**

Ormennano

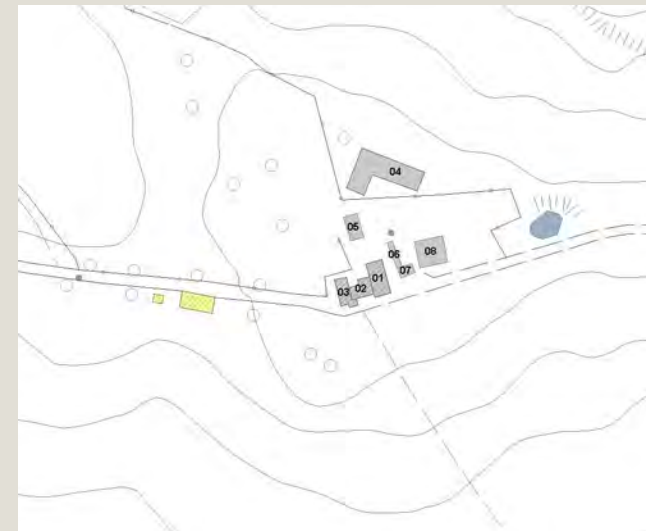
Estratto del Catasto Leopoldino



Estratto del Catasto di Impianto



Estratto della Carta Tecnica Regionale



Informazioni relative al contesto

Giacitura del terreno

sommità

Visibilità nel contesto

discretamente visibile

Area di pertinenza

poco articolato

Strada di accesso

sterrata

Sistemazioni esterne

Alberi e arbusti

alberi isolati

Catasto

Foglio di mappa

211

Particella

16

Subalterno

Catasto Leopoldino

Sezione

-

Foglio

-



L'edificio



Beni culturali ed edifici notificati ai sensi dell'art. 10 del D.lgs. 42/2004 e successive modifiche

Beni paesaggistici ai sensi dell'art. 134 del D.lgs. 42/2004, e successive modifiche

PTCP - Aree di Pertinenza

SIR-SIC - Siti d'importanza regionale e comunitaria

PIANO STRUTTURALE

Numero di archivio

Denominazione

Strada o via

Località

N. del Decreto Legge

Aree art. 136, ex L.1497

Aree art. 142, comma c

Sistemi di paesaggio - Titolo V

U.T.O.E. - Titolo VIII

Funzione agricola

Podere Ormennano
4. Il versante fra il Pecorile e San Giovanni d'Asso
N.1 Asciano
Esclusiva funzione agricola

Dati generali

Tipologia edilizia	casa colonica
Descrizione estesa	
N. dei piani	2

Elementi costruttivi

Coperture	ad una falda
Manto di copertura	lamiera
Volumi oltre gronda	
Tipologia della gronda	
Tipologia delle murature	pietrame con aggiunta di ricorsi in mattoni nuovi
Elementi architettonici	
Elementi decorativi	
Tipologia degli infissi	
Infissi	

Stato di conservazione

Presenza di superfetazioni	
Problemi statici	lesioni o malfunzionamenti lievi o generalizzati
Stato conservazione:	
- generale	scadente
- delle pertinenze	scadente
- delle strutture	scadente
- dei materiali	scadente



Data rilievo:

Aggiornamento scheda: **Ottobre 2019**

Ormennano

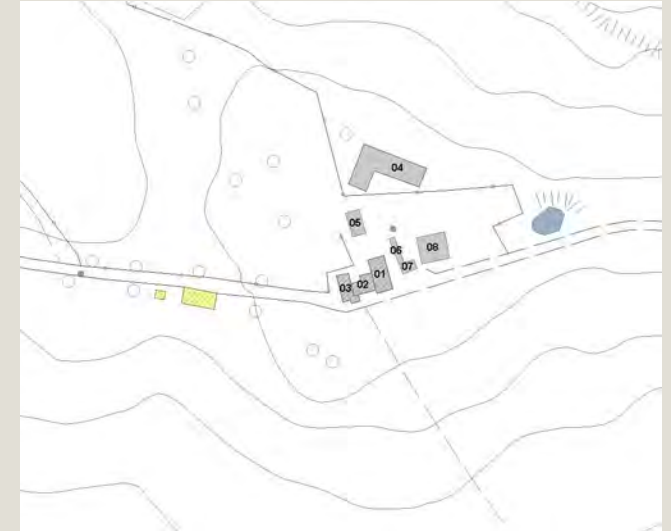
Estratto del Catasto Leopoldino



Estratto del Catasto di Impianto



Estratto della Carta Tecnica Regionale



Informazioni relative al contesto

Giacitura del terreno	sommità
Visibilità nel contesto	discretamente visibile
Area di pertinenza	poco articolato
Strada di accesso	sterrata
Sistemazioni esterne	
Alberi e arbusti	alberi isolati

Catasto

Foglio di mappa	211
Particella	16
Subalterno	

Catasto Leopoldino

Sezione	-
Foglio	-



L'edificio



Beni culturali ed edifici notificati ai sensi dell'art. 10 del D.lgs. 42/2004 e successive modifiche

Numero di archivio

Denominazione

Podere Ormennano

Strada o via

Località

N. del Decreto Legge

Beni paesaggistici ai sensi dell'art. 134 del D.lgs. 42/2004, e successive modifiche

Aree art. 136, ex L.1497

Aree art. 142, comma c

PTCP - Aree di Pertinenza

SIR-SIC - Siti d'importanza regionale e comunitaria

PIANO STRUTTURALE

Sistemi di paesaggio - Titolo V

4. Il versante fra il Pecorile e San Giovanni d'Asso

U.T.O.E. - Titolo VIII

N.1 Asciano

Funzione agricola

Esclusiva funzione agricola

Dati generali

Tipologia edilizia

casa colonica

Descrizione estesa

N. dei piani

2

Elementi costruttivi

Coperture

ad una falda

Manto di copertura

coppi ed embrici vecchi

Volumi oltre gronda

Tipologia della gronda

Tipologia delle murature

pietrame con aggiunta di ricorsi in mattoni nuovi

blocchi di cemento faccia a vista

Elementi architettonici

Elementi decorativi

Tipologia degli infissi

Infissi

Stato di conservazione

Presenza di superfetazioni

Problemi statici

lesioni o malfunzionamenti lievi o generalizzati

Stato conservazione:

- generale

scadente

- delle pertinenze

scadente

- delle strutture

scadente

- dei materiali

scadente



Data rilievo:

Aggiornamento scheda: **Ottobre 2019**

Ormennano

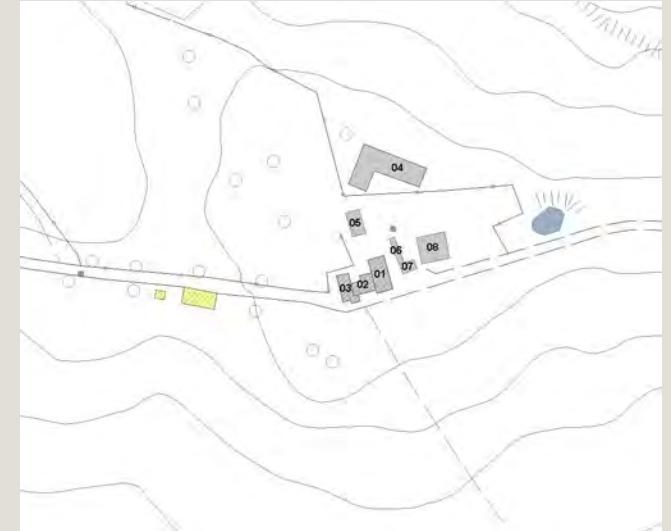
Estratto del Catasto Leopoldino



Estratto del Catasto di Impianto



Estratto della Carta Tecnica Regionale



Informazioni relative al contesto

Giacitura del terreno	sommità
Visibilità nel contesto	discretamente visibile
Area di pertinenza	poco articolato
Strada di accesso	sterrata
Sistemazioni esterne	
Alberi e arbusti	alberi isolati

Catasto

Foglio di mappa	211
Particella	46
Subalterno	

Catasto Leopoldino

Sezione	-
Foglio	-



L'edificio



Beni culturali ed edifici notificati ai sensi dell'art. 10 del D.lgs. 42/2004 e successive modifiche

Numero di archivio

Denominazione

Strada o via

Località

N. del Decreto Legge

Beni paesaggistici ai sensi dell'art. 134 del D.lgs. 42/2004, e successive modifiche

Aree art. 136, ex L.1497

Aree art. 142, comma c

PTCP - Aree di Pertinenza

SIR-SIC - Siti d'importanza regionale e comunitaria

PIANO STRUTTURALE

Sistemi di paesaggio - Titolo V

U.T.O.E. - Titolo VIII

Funzione agricola

Podere Ormennano
4. Il versante fra il Pecorile e San Giovanni d'Asso
N.1 Asciano
Esclusiva funzione agricola

Dati generali

Tipologia edilizia	annesso agricolo
Descrizione estesa	
N. dei piani	1

Elementi costruttivi

Coperture	a capanna
Manto di copertura	lamiera
Volumi oltre gronda	
Tipologia della gronda	
Tipologia delle murature	intonaci
Elementi architettonici	
Elementi decorativi	
Tipologia degli infissi	
Infissi	

Stato di conservazione

Presenza di superfetazioni	
Problemi statici	
Stato conservazione:	
- generale	buono
- delle pertinenze	buono
- delle strutture	buono
- dei materiali	buono



Data rilievo:

Aggiornamento scheda: **Ottobre 2019**

Ormennano

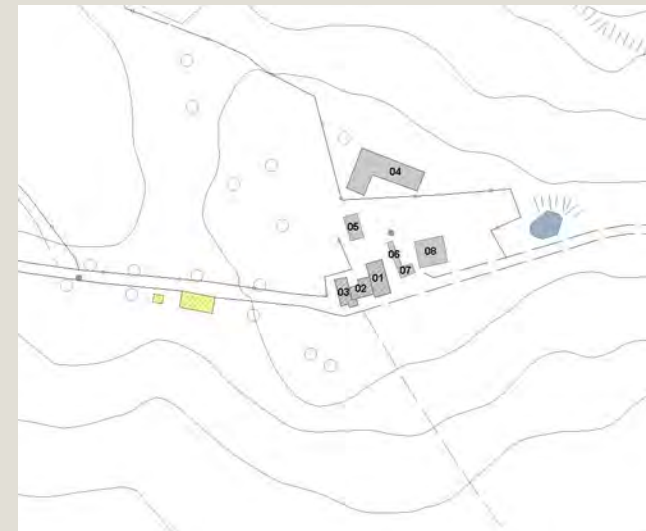
Estratto del Catasto Leopoldino



Estratto del Catasto di Impianto



Estratto della Carta Tecnica Regionale



Informazioni relative al contesto

Giacitura del terreno

sommità

Visibilità nel contesto

discretamente visibile

Area di pertinenza

poco articolato

Strada di accesso

sterrata

Sistemazioni esterne

Alberi e arbusti

alberi isolati

Catasto

Foglio di mappa

211

Particella

16

Subalterno

Catasto Leopoldino

Sezione

-

Foglio

-



L'edificio



Beni culturali ed edifici notificati ai sensi dell'art. 10 del D.lgs. 42/2004 e successive modifiche

Numero di archivio

Denominazione

Strada o via

Località

N. del Decreto Legge

Beni paesaggistici ai sensi dell'art. 134 del D.lgs. 42/2004, e successive modifiche

Aree art. 136, ex L.1497

Aree art. 142, comma c

PTCP - Aree di Pertinenza

SIR-SIC - Siti d'importanza regionale e comunitaria

PIANO STRUTTURALE

Sistemi di paesaggio - Titolo V

U.T.O.E. - Titolo VIII

Funzione agricola

Podere Ormennano
4. Il versante fra il Pecorile e San Giovanni d'Asso
N.1 Asciano
Esclusiva funzione agricola

Dati generali

Tipologia edilizia

tettoia

Descrizione estesa

N. dei piani

1

Elementi costruttivi

Coperture

a capanna

Manto di copertura

lamiera

Volumi oltre gronda

Tipologia della gronda

Tipologia delle murature

Elementi architettonici

Elementi decorativi

Tipologia degli infissi

Infissi

Stato di conservazione

Presenza di superfetazioni

Problemi statici

Stato conservazione:

- generale

scadente

- delle pertinenze

scadente

- delle strutture

scadente

- dei materiali

scadente



Data rilievo:

Aggiornamento scheda: **Ottobre 2019**

Ormennano

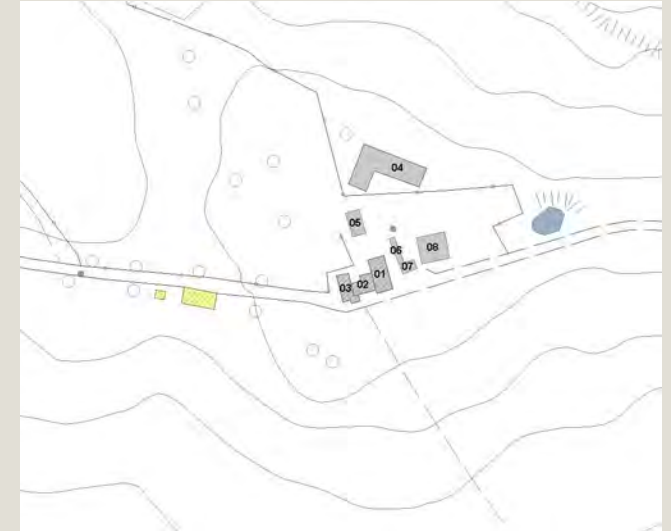
Estratto del Catasto Leopoldino



Estratto del Catasto di Impianto



Estratto della Carta Tecnica Regionale



Informazioni relative al contesto

Giacitura del terreno	sommità
Visibilità nel contesto	discretamente visibile
Area di pertinenza	poco articolato
Strada di accesso	sterrata
Sistemazioni esterne	
Alberi e arbusti	alberi isolati

Catasto

Foglio di mappa	211
Particella	16
Subalterno	

Catasto Leopoldino

Sezione	-
Foglio	-



L'edificio



Beni culturali ed edifici notificati ai sensi dell'art. 10 del D.lgs. 42/2004 e successive modifiche

Numero di archivio

Denominazione

Strada o via

Località

N. del Decreto Legge

Beni paesaggistici ai sensi dell'art. 134 del D.lgs. 42/2004, e successive modifiche

Aree art. 136, ex L.1497

Aree art. 142, comma c

PTCP - Aree di Pertinenza

SIR-SIC - Siti d'importanza regionale e comunitaria

PIANO STRUTTURALE

Sistemi di paesaggio - Titolo V

U.T.O.E. - Titolo VIII

Funzione agricola

Podere Ormennano
4. Il versante fra il Pecorile e San Giovanni d'Asso
N.1 Asciano
Esclusiva funzione agricola

Dati generali

Tipologia edilizia

annesso agricolo

Descrizione estesa



N. dei piani

1

Elementi costruttivi

Coperture

a capanna

Manto di copertura

coppi ed embrici vecchi

Volumi oltre gronda

Tipologia della gronda

Tipologia delle murature

pietrame con aggiunta di ricorsi in mattoni nuovi

Elementi architettonici

Elementi decorativi

Tipologia degli infissi

Infissi

tradizionali

Stato di conservazione

Presenza di superfetazioni

Problemi statici

Stato conservazione:

- generale

scadente

- delle pertinenze

scadente

- delle strutture

scadente

- dei materiali

scadente



Data rilievo:

Aggiornamento scheda: **Ottobre 2019**

Ormennano

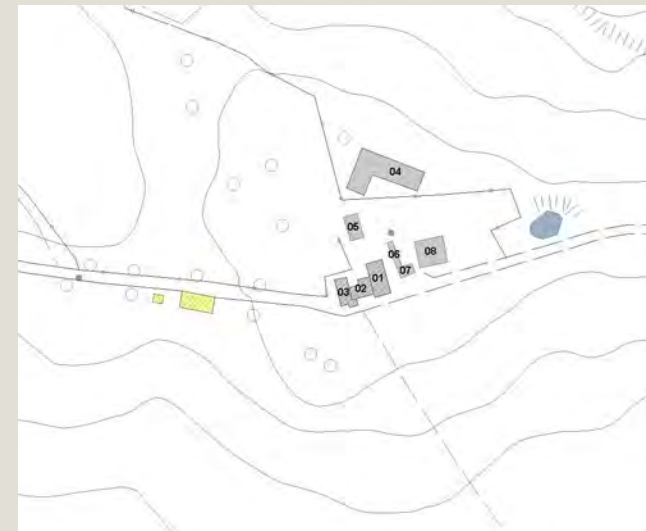
Estratto del Catasto Leopoldino



Estratto del Catasto di Impianto



Estratto della Carta Tecnica Regionale



Informazioni relative al contesto

Giacitura del terreno

sommità

Visibilità nel contesto

discretamente visibile

Area di pertinenza

poco articolato

Strada di accesso

sterrata

Sistemazioni esterne

Alberi e arbusti

alberi isolati

Catasto

Foglio di mappa

211

Particella

16

Subalterno

Catasto Leopoldino

Sezione

-

Foglio

-



L'edificio



Beni culturali ed edifici notificati ai sensi dell'art. 10 del D.lgs. 42/2004 e successive modifiche

Numero di archivio

Denominazione

Strada o via

Località

N. del Decreto Legge

Beni paesaggistici ai sensi dell'art. 134 del D.lgs. 42/2004, e successive modifiche

Aree art. 136, ex L.1497

Aree art. 142, comma c

PTCP - Aree di Pertinenza

SIR-SIC - Siti d'importanza regionale e comunitaria

PIANO STRUTTURALE

Sistemi di paesaggio - Titolo V

U.T.O.E. - Titolo VIII

Funzione agricola

Podere Ormennano
4. Il versante fra il Pecorile e San Giovanni d'Asso
N.1 Asciano
Esclusiva funzione agricola

Dati generali

Tipologia edilizia

tettoia

Descrizione estesa

N. dei piani

1

Elementi costruttivi

Coperture

a capanna

Manto di copertura

coppi ed embrici vecchi

Volumi oltre gronda

Tipologia della gronda

Tipologia delle murature

mattoni vecchi con commenti in calce

Elementi architettonici

Elementi decorativi

Tipologia degli infissi

Infissi

Stato di conservazione

Presenza di superfetazioni

Problemi statici

lesioni o malfunzionamenti lievi o generalizzati

Stato conservazione:

- generale

mediamente conservato

- delle pertinenze

scadente

- delle strutture

mediamente conservato

- dei materiali

mediamente conservato



Data rilievo:

Aggiornamento scheda: **Ottobre 2019**

Ormennano

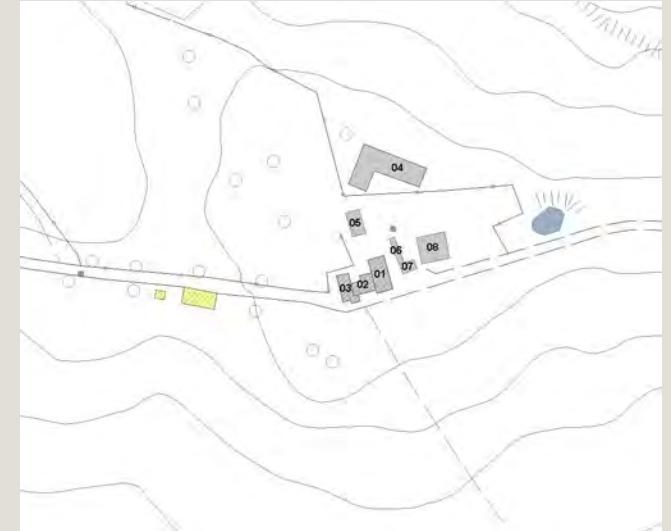
Estratto del Catasto Leopoldino



Estratto del Catasto di Impianto



Estratto della Carta Tecnica Regionale



Informazioni relative al contesto

Giacitura del terreno	sommità
Visibilità nel contesto	discretamente visibile
Area di pertinenza	poco articolato
Strada di accesso	sterrata
Sistemazioni esterne	
Alberi e arbusti	alberi isolati

Catasto

Foglio di mappa	211
Particella	16
Subalterno	

Catasto Leopoldino

Sezione	-
Foglio	-



L'edificio



Beni culturali ed edifici notificati ai sensi dell'art. 10 del D.lgs. 42/2004 e successive modifiche

Numero di archivio

Denominazione

Podere Ormennano

Strada o via

Località

N. del Decreto Legge

Beni paesaggistici ai sensi dell'art. 134 del D.lgs. 42/2004, e successive modifiche

Aree art. 136, ex L.1497

Aree art. 142, comma c

PTCP - Aree di Pertinenza

SIR-SIC - Siti d'importanza regionale e comunitaria

PIANO STRUTTURALE

Sistemi di paesaggio - Titolo V

4. Il versante fra il Pecorile e San Giovanni d'Asso

U.T.O.E. - Titolo VIII

N.1 Asciano

Funzione agricola

Esclusiva funzione agricola

Dati generali

Tipologia edilizia

tettoia

Descrizione estesa

N. dei piani

2

Elementi costruttivi

Coperture

a capanna

Manto di copertura

lamiera

Volumi oltre gronda

Tipologia della gronda

Tipologia delle murature

c.a. a vista

Elementi architettonici

Elementi decorativi

Tipologia degli infissi

Infissi

Stato di conservazione

Presenza di superfetazioni

Problemi statici

Stato conservazione:

- generale

scadente

- delle pertinenze

scadente

- delle strutture

scadente

- dei materiali

scadente



Data rilievo: 02-gen-05 Aggiornamento scheda: Ottobre 2019

Fornace Arma

Estratto del Catasto Leopoldino



Estratto del Catasto di Impianto



Estratto della Carta Tecnica Regionale



Informazioni relative al contesto

Giacitura del terreno	fondovalle
Visibilità nel contesto	discretamente visibile
Area di pertinenza	poco articolato
Strada di accesso	sterrata
Sistemazioni esterne	piazzale
Alberi e arbusti	

Catasto

Foglio di mappa	149
Particella	241
Subalterno	

Catasto Leopoldino

Sezione	-
Foglio	-



L'edificio



Beni culturali ed edifici notificati ai sensi dell'art. 10 del D.lgs. 42/2004 e successive modifiche

Numero di archivio

Denominazione

Fornace Arma

Strada o via

Località

N. del Decreto Legge

Beni paesaggistici ai sensi dell'art. 134 del D.lgs. 42/2004, e successive modifiche

Aree art. 136, ex L.1497

Aree art. 142, comma c

PTCP - Aree di Pertinenza

SIR-SIC - Siti d'importanza regionale e comunitaria

PIANO STRUTTURALE

Sistemi di paesaggio - Titolo V

1. Asciano e il fronte termale del travertino

U.T.O.E. - Titolo VIII

N.1 Asciano

Funzione agricola

Prevalente funzione agricola

Dati generali

Tipologia edilizia

manufatto per la produzione

Descrizione estesa

N. dei piani

2

Elementi costruttivi

Coperture

a capanna

Manto di copertura

eternit

Volumi oltre gronda

Tipologia della gronda

Tipologia delle murature

pietrame con aggiunta di ricorsi in mattoni

Elementi architettonici

Elementi decorativi

aperture ad arco

Tipologia degli infissi

Infissi

Stato di conservazione

Presenza di superfetazioni

Problemi statici

lesioni o malfunzionamenti lievi o generalizzati

Stato conservazione:

- generale

scadente

- delle pertinenze

scadente

- delle strutture

scadente

- dei materiali

scadente



Data rilievo: 02-gen-05 Aggiornamento scheda: Ottobre 2019

Fornace Arma

Estratto del Catasto Leopoldino



Estratto del Catasto di Impianto



Estratto della Carta Tecnica Regionale



Informazioni relative al contesto

Giacitura del terreno	fondovalle
Visibilità nel contesto	discretamente visibile
Area di pertinenza	poco articolato
Strada di accesso	sterrata
Sistemazioni esterne	piazzale
Alberi e arbusti	

Catasto

Foglio di mappa	149
Particella	20
Subalterno	

Catasto Leopoldino

Sezione	-
Foglio	-



L'edificio



Beni culturali ed edifici notificati ai sensi dell'art. 10 del D.lgs. 42/2004 e successive modifiche

Numero di archivio

Denominazione

Fornace Arma

Strada o via

Località

N. del Decreto Legge

Beni paesaggistici ai sensi dell'art. 134 del D.lgs. 42/2004, e successive modifiche

Aree art. 136, ex L.1497

Aree art. 142, comma c

PTCP - Aree di Pertinenza

SIR-SIC - Siti d'importanza regionale e comunitaria

PIANO STRUTTURALE

Sistemi di paesaggio - Titolo V

1. Asciano e il fronte termale del travertino

U.T.O.E. - Titolo VIII

N.1 Asciano

Funzione agricola

Prevalente funzione agricola

Dati generali

Tipologia edilizia

manufatto per la produzione

Descrizione estesa

N. dei piani

1

Elementi costruttivi

Coperture

a capanna

Manto di copertura

marsigliesi

Volumi oltre gronda

Tipologia della gronda

Tipologia delle murature

pietrame con aggiunta di ricorsi in mattoni

Elementi architettonici

Elementi decorativi

aperture ad arco

Tipologia degli infissi

tradizionali

Infissi

in legno

Stato di conservazione

Presenza di superfetazioni

Problemi statici

lesioni o malfunzionamenti lievi o generalizzati

Stato conservazione:

- generale

scadente

- delle pertinenze

scadente

- delle strutture

scadente

- dei materiali

scadente



Data rilievo: 02-gen-05 Aggiornamento scheda: Ottobre 2019

Fornace Arma

Estratto del Catasto Leopoldino



Estratto del Catasto di Impianto



Estratto della Carta Tecnica Regionale



Informazioni relative al contesto

Giacitura del terreno	fondovalle
Visibilità nel contesto	discretamente visibile
Area di pertinenza	poco articolato
Strada di accesso	sterrata
Sistemazioni esterne	piazzale
Alberi e arbusti	

Catasto

Foglio di mappa	149
Particella	371
Subalterno	

Catasto Leopoldino

Sezione	-
Foglio	-



L'edificio



Beni culturali ed edifici notificati ai sensi dell'art. 10 del D.lgs. 42/2004 e successive modifiche

Numero di archivio

Denominazione

Fornace Arma

Strada o via

Località

N. del Decreto Legge

Beni paesaggistici ai sensi dell'art. 134 del D.lgs. 42/2004, e successive modifiche

Aree art. 136, ex L.1497

Aree art. 142, comma c

PTCP - Aree di Pertinenza

SIR-SIC - Siti d'importanza regionale e comunitaria

PIANO STRUTTURALE

Sistemi di paesaggio - Titolo V

1. Asciano e il fronte termale del travertino

U.T.O.E. - Titolo VIII

N.1 Asciano

Funzione agricola

Prevalente funzione agricola

Dati generali

Tipologia edilizia

manufatti accessori

Descrizione estesa

N. dei piani

1

Elementi costruttivi

Coperture

ad una falda

Manto di copertura

marsigliesi

Volumi oltre gronda

Tipologia della gronda

Tipologia delle murature

pietrame con aggiunta di ricorsi in mattoni

Elementi architettonici

Elementi decorativi

Tipologia degli infissi

tradizionali

Infissi

in legno

Stato di conservazione

Presenza di superfetazioni

Problemi statici

lesioni o malfunzionamenti lievi o generalizzati

Stato conservazione:

- generale

scadente

- delle pertinenze

scadente

- delle strutture

scadente

- dei materiali

scadente



Data rilievo: 01-feb-07 Aggiornamento scheda: Ottobre 2019

Val D'Asso

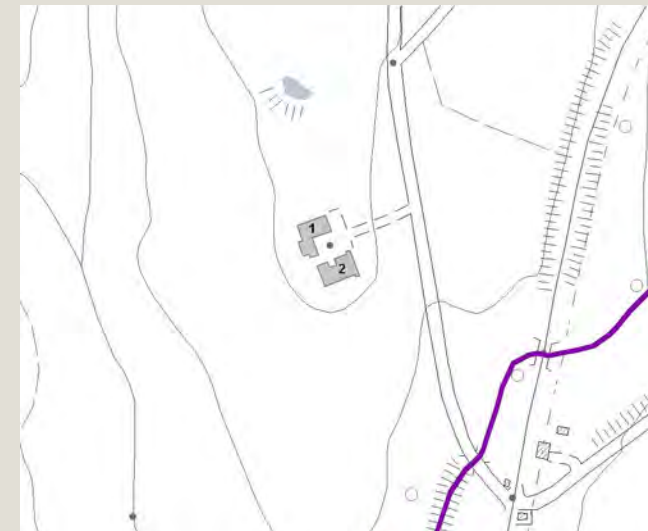
Estratto del Catasto Leopoldino



Estratto del Catasto di Impianto



Estratto della Carta Tecnica Regionale



Informazioni relative al contesto

Giacitura del terreno	mezzacosta
Visibilità nel contesto	discretamente visibile
Area di pertinenza	poco articolato
Strada di accesso	sterrata
Sistemazioni esterne	erba
Alberi e arbusti	

Catasto

Foglio di mappa	207
Particella	18
Subalterno	

Catasto Leopoldino

Sezione	-
Foglio	-



L'edificio



Beni culturali ed edifici notificati ai sensi dell'art. 10 del D.lgs. 42/2004 e successive modifiche

Numero di archivio

Denominazione

Podere Val d'Asso

Strada o via

Località

N. del Decreto Legge

Beni paesaggistici ai sensi dell'art. 134 del D.lgs. 42/2004, e successive modifiche

Aree art. 136, ex L.1497

Aree art. 142, comma c

PTCP - Aree di Pertinenza

SIR-SIC - Siti d'importanza regionale e comunitaria

PIANO STRUTTURALE

Sistemi di paesaggio - Titolo V

4. Il versante fra il Pecorile e San Giovanni d'Asso

U.T.O.E. - Titolo VIII

N.1 Asciano

Funzione agricola

Esclusiva funzione agricola

Dati generali

Tipologia edilizia

casa colonica

Descrizione estesa

N. dei piani

2

Elementi costruttivi

Coperture

Manto di copertura

Volumi oltre gronda

Tipologia della gronda

Tipologia delle murature

Elementi architettonici

Elementi decorativi

Tipologia degli infissi

Infissi

Stato di conservazione

Presenza di superfetazioni

Problemi statici

Stato conservazione:

- generale

in ristrutturazione

- delle pertinenze

in ristrutturazione

- delle strutture

in ristrutturazione

- dei materiali

in ristrutturazione



Data rilievo: 01-feb-07 Aggiornamento scheda: Ottobre 2019

Val D'Asso

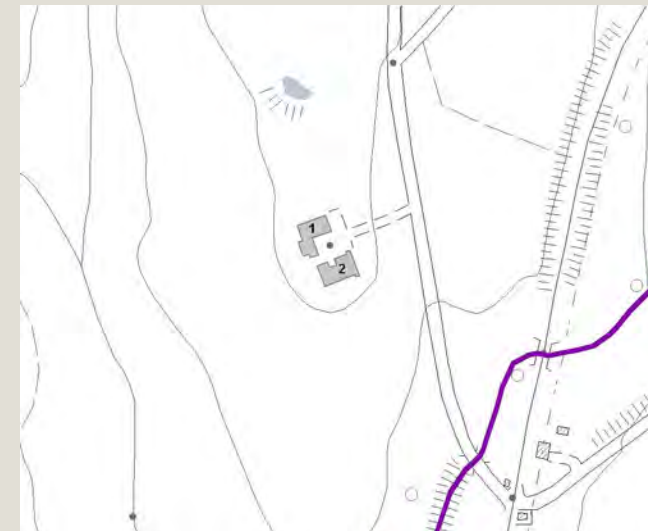
Estratto del Catasto Leopoldino



Estratto del Catasto di Impianto



Estratto della Carta Tecnica Regionale



Informazioni relative al contesto

Giacitura del terreno	mezzacosta
Visibilità nel contesto	discretamente visibile
Area di pertinenza	poco articolato
Strada di accesso	sterrata
Sistemazioni esterne	erba
Alberi e arbusti	

Catasto

Foglio di mappa	207
Particella	18
Subalterno	

Catasto Leopoldino

Sezione	CC
Foglio	9



L'edificio



Beni culturali ed edifici notificati ai sensi dell'art. 10 del D.lgs. 42/2004 e successive modifiche

Numero di archivio

Denominazione

Strada o via

Località

N. del Decreto Legge

Beni paesaggistici ai sensi dell'art. 134 del D.lgs. 42/2004, e successive modifiche

Aree art. 136, ex L.1497

Aree art. 142, comma c

PTCP - Aree di Pertinenza

SIR-SIC - Siti d'importanza regionale e comunitaria

PIANO STRUTTURALE

Sistemi di paesaggio - Titolo V

U.T.O.E. - Titolo VIII

Funzione agricola

Podere Val d'Asso

4. Il versante fra il Pecorile e San Giovanni d'Asso

N.1 Asciano

Esclusiva funzione agricola

Dati generali

Tipologia edilizia

altro

Descrizione estesa

N. dei piani

1

Elementi costruttivi

Coperture

a capanna

Manto di copertura

coppi ed embrici nuovi

Volumi oltre gronda

Tipologia della gronda

Tipologia delle murature

intonaci

Elementi architettonici

Elementi decorativi

Tipologia degli infissi

Infissi

Stato di conservazione

Presenza di superfetazioni

Problemi statici

Stato conservazione:

- generale

mediamente conservato

- delle pertinenze

mediamente conservato

- delle strutture

mediamente conservato

- dei materiali

mediamente conservato



Data rilievo: 01-feb-07 Aggiornamento scheda: Ottobre 2019

Collebianco

Estratto del Catasto Leopoldino



Estratto del Catasto di Impianto



Estratto della Carta Tecnica Regionale



Informazioni relative al contesto

Giacitura del terreno	sommità
Visibilità nel contesto	discretamente visibile
Area di pertinenza	poco articolato
Strada di accesso	sterrata
Sistemazioni esterne	giardino
Alberi e arbusti	

Catasto

Foglio di mappa	207
Particella	49
Subalterno	

Catasto Leopoldino

Sezione	CC
Foglio	9



L'edificio



Beni culturali ed edifici notificati ai sensi dell'art. 10 del D.lgs. 42/2004 e successive modifiche

Numero di archivio

Denominazione

Strada o via

Località

N. del Decreto Legge

Podere Collebianco

Beni paesaggistici ai sensi dell'art. 134 del D.lgs. 42/2004, e successive modifiche

Aree art. 136, ex L.1497

Aree art. 142, comma c

PTCP - Aree di Pertinenza

SIR-SIC - Siti d'importanza regionale e comunitaria

PIANO STRUTTURALE

Sistemi di paesaggio - Titolo V

U.T.O.E. - Titolo VIII

Funzione agricola

4. Il versante fra il Pecorile e San Giovanni d'Asso

N.1 Asciano

Esclusiva funzione agricola

Dati generali

Tipologia edilizia

casa colonica

Descrizione estesa

N. dei piani

2

Elementi costruttivi

Coperture

a padiglione

Manto di copertura

coppi ed embrici vecchi

Volumi oltre gronda

Tipologia della gronda

in cotto

Tipologia delle murature

pietrame con aggiunta di parti in mattoni nuovi

Elementi architettonici

Elementi decorativi

Tipologia degli infissi

tradizionali

Infissi

in legno

Stato di conservazione

Presenza di superfetazioni

Problemi statici

Stato conservazione:

- generale

ottimo

- delle pertinenze

ottimo

- delle strutture

ottimo

- dei materiali

ottimo



Data rilievo: 01-feb-07 Aggiornamento scheda: Ottobre 2019

Collebianco

Estratto del Catasto Leopoldino



Estratto del Catasto di Impianto



Estratto della Carta Tecnica Regionale



Informazioni relative al contesto

Giacitura del terreno	sommità
Visibilità nel contesto	discretamente visibile
Area di pertinenza	poco articolato
Strada di accesso	sterrata
Sistemazioni esterne	giardino
Alberi e arbusti	

Catasto

Foglio di mappa	207
Particella	49
Subalterno	

Catasto Leopoldino

Sezione	-
Foglio	-



L'edificio



Beni culturali ed edifici notificati ai sensi dell'art. 10 del D.lgs. 42/2004 e successive modifiche

Numero di archivio

Denominazione

Strada o via

Località

N. del Decreto Legge

Beni paesaggistici ai sensi dell'art. 134 del D.lgs. 42/2004, e successive modifiche

Aree art. 136, ex L.1497

Aree art. 142, comma c

PTCP - Aree di Pertinenza

SIR-SIC - Siti d'importanza regionale e comunitaria

PIANO STRUTTURALE

Sistemi di paesaggio - Titolo V

U.T.O.E. - Titolo VIII

Funzione agricola

Podere Collebianco
4. Il versante fra il Pecorile e San Giovanni d'Asso
N.1 Asciano
Esclusiva funzione agricola

Dati generali

Tipologia edilizia	annesso agricolo
Descrizione estesa	
N. dei piani	1

Elementi costruttivi

Coperture	ad una falda
Manto di copertura	coppi ed embrici vecchi
Volumi oltre gronda	
Tipologia della gronda	in cotto
Tipologia delle murature	pietrame con aggiunta di parti in mattoni nuovi
Elementi architettonici	
Elementi decorativi	
Tipologia degli infissi	tradizionali
Infissi	in legno

Stato di conservazione

Presenza di superfetazioni	
Problemi statici	
Stato conservazione:	
- generale	ottimo
- delle pertinenze	ottimo
- delle strutture	ottimo
- dei materiali	ottimo



Data rilievo: 01-feb-07 Aggiornamento scheda: Ottobre 2019

Collebianco

Estratto del Catasto Leopoldino



Estratto del Catasto di Impianto



Estratto della Carta Tecnica Regionale



Informazioni relative al contesto

Giacitura del terreno	sommità
Visibilità nel contesto	discretamente visibile
Area di pertinenza	poco articolato
Strada di accesso	sterrata
Sistemazioni esterne	giardino
Alberi e arbusti	

Catasto

Foglio di mappa	207
Particella	49
Subalterno	

Catasto Leopoldino

Sezione	-
Foglio	-



L'edificio



Beni culturali ed edifici notificati ai sensi dell'art. 10 del D.lgs. 42/2004 e successive modifiche

Numero di archivio

Denominazione

Strada o via

Località

N. del Decreto Legge

Beni paesaggistici ai sensi dell'art. 134 del D.lgs. 42/2004, e successive modifiche

Aree art. 136, ex L.1497

Aree art. 142, comma c

PTCP - Aree di Pertinenza

SIR-SIC - Siti d'importanza regionale e comunitaria

PIANO STRUTTURALE

Sistemi di paesaggio - Titolo V

U.T.O.E. - Titolo VIII

Funzione agricola

Podere Collebianco

4. Il versante fra il Pecorile e San Giovanni d'Asso

N.1 Asciano

Esclusiva funzione agricola

Dati generali

Tipologia edilizia

annesso agricolo

Descrizione estesa

N. dei piani

1

Elementi costruttivi

Coperture

a capanna

Manto di copertura

coppi ed embrici nuovi

Volumi oltre gronda

Tipologia della gronda

in cotto

Tipologia delle murature

mattoni nuovi

Elementi architettonici

Elementi decorativi

Tipologia degli infissi

Infissi

Stato di conservazione

Presenza di superfetazioni

Problemi statici

Stato conservazione:

- generale

ottimo

- delle pertinenze

ottimo

- delle strutture

ottimo

- dei materiali

ottimo



Data rilievo: 01-feb-07 Aggiornamento scheda: Ottobre 2019

Poggio al Fontone

Estratto del Catasto Leopoldino



Estratto del Catasto di Impianto



Estratto della Carta Tecnica Regionale



Informazioni relative al contesto

Giacitura del terreno	crinale
Visibilità nel contesto	discretamente visibile
Area di pertinenza	poco articolato
Strada di accesso	sterrata
Sistemazioni esterne	erba
Alberi e arbusti	

Catasto

Foglio di mappa	224
Particella	13
Subalterno	

Catasto Leopoldino

Sezione	-
Foglio	-



L'edificio



Beni culturali ed edifici notificati ai sensi dell'art. 10 del D.lgs. 42/2004 e successive modifiche

Numero di archivio

Denominazione

Strada o via

Località

N. del Decreto Legge

Beni paesaggistici ai sensi dell'art. 134 del D.lgs. 42/2004, e successive modifiche

Aree art. 136, ex L.1497

Aree art. 142, comma c

PTCP - Aree di Pertinenza

SIR-SIC - Siti d'importanza regionale e comunitaria

PIANO STRUTTURALE

Sistemi di paesaggio - Titolo V

U.T.O.E. - Titolo VIII

Funzione agricola

Podere al Fontone

4. Il versante fra il Pecorile e San Giovanni d'Asso

N.1 Asciano

Esclusiva funzione agricola

Dati generali

Tipologia edilizia

casa colonica

Descrizione estesa

N. dei piani

2

Elementi costruttivi

Coperture

a capanna

Manto di copertura

coppi ed embrici vecchi

Volumi oltre gronda

Tipologia della gronda

in cotto

Tipologia delle murature

intonaci

Elementi architettonici

scale esterne non tradizionali

Elementi decorativi

Tipologia degli infissi

tradizionali

Infissi

in legno

scuri

Stato di conservazione

Presenza di superfetazioni

Problemi statici

Stato conservazione:

- generale

mediamente conservato

- delle pertinenze

mediamente conservato

- delle strutture

mediamente conservato

- dei materiali

mediamente conservato



Data rilievo: 01-feb-07 Aggiornamento scheda: Ottobre 2019

Poggio al Fontone

Estratto del Catasto Leopoldino



Estratto del Catasto di Impianto



Estratto della Carta Tecnica Regionale



Informazioni relative al contesto

Giacitura del terreno	crinale
Visibilità nel contesto	discretamente visibile
Area di pertinenza	poco articolato
Strada di accesso	sterrata
Sistemazioni esterne	erba
Alberi e arbusti	

Catasto

Foglio di mappa	224
Particella	13
Subalterno	

Catasto Leopoldino

Sezione	-
Foglio	-



L'edificio



Beni culturali ed edifici notificati ai sensi dell'art. 10 del D.lgs. 42/2004 e successive modifiche

Numero di archivio

Denominazione

Strada o via

Località

N. del Decreto Legge

Beni paesaggistici ai sensi dell'art. 134 del D.lgs. 42/2004, e successive modifiche

Aree art. 136, ex L.1497

Aree art. 142, comma c

PTCP - Aree di Pertinenza

SIR-SIC - Siti d'importanza regionale e comunitaria

PIANO STRUTTURALE

Sistemi di paesaggio - Titolo V

U.T.O.E. - Titolo VIII

Funzione agricola

Podere al Fontone

4. Il versante fra il Pecorile e San Giovanni d'Asso

N.1 Asciano

Esclusiva funzione agricola

Dati generali

Tipologia edilizia

annesso agricolo

Descrizione estesa

allevamento

N. dei piani

1

Elementi costruttivi

Coperture

a capanna

Manto di copertura

marsigliesi

Volumi oltre gronda

Tipologia della gronda

in cotto

Tipologia delle murature

mattoni nuovi

Elementi architettonici

Elementi decorativi

Tipologia degli infissi

Infissi

Stato di conservazione

Presenza di superfetazioni

Problemi statici

Stato conservazione:

- generale

mediamente conservato

- delle pertinenze

mediamente conservato

- delle strutture

mediamente conservato

- dei materiali

mediamente conservato



Data rilievo: 01-feb-07 Aggiornamento scheda: Ottobre 2019

Poggio al Fontone

Estratto del Catasto Leopoldino



Estratto del Catasto di Impianto



Estratto della Carta Tecnica Regionale



Informazioni relative al contesto

Giacitura del terreno	crinale
Visibilità nel contesto	discretamente visibile
Area di pertinenza	poco articolato
Strada di accesso	sterrata
Sistemazioni esterne	erba
Alberi e arbusti	

Catasto

Foglio di mappa	224
Particella	13
Subalterno	

Catasto Leopoldino

Sezione	-
Foglio	-



L'edificio



Beni culturali ed edifici notificati ai sensi dell'art. 10 del D.lgs. 42/2004 e successive modifiche

Numero di archivio

Denominazione

Strada o via

Località

N. del Decreto Legge

Beni paesaggistici ai sensi dell'art. 134 del D.lgs. 42/2004, e successive modifiche

Aree art. 136, ex L.1497

Aree art. 142, comma c

PTCP - Aree di Pertinenza

SIR-SIC - Siti d'importanza regionale e comunitaria

PIANO STRUTTURALE

Sistemi di paesaggio - Titolo V

U.T.O.E. - Titolo VIII

Funzione agricola

Podere al Fontone
4. Il versante fra il Pecorile e San Giovanni d'Asso
N.1 Asciano
Esclusiva funzione agricola

Dati generali

Tipologia edilizia	annesso agricolo
Descrizione estesa	allevamento
N. dei piani	1

Elementi costruttivi

Coperture	a capanna
Manto di copertura	marsigliesi
Volumi oltre gronda	
Tipologia della gronda	in cotto
Tipologia delle murature	mattoni nuovi
Elementi architettonici	
Elementi decorativi	
Tipologia degli infissi	
Infissi	

Stato di conservazione

Presenza di superfetazioni	
Problemi statici	
Stato conservazione:	
- generale	mediamente conservato
- delle pertinenze	mediamente conservato
- delle strutture	mediamente conservato
- dei materiali	mediamente conservato



Data rilievo: 01-feb-07 Aggiornamento scheda: Ottobre 2019

Poggio al Fontone

Estratto del Catasto Leopoldino



Estratto del Catasto di Impianto



Estratto della Carta Tecnica Regionale



Informazioni relative al contesto

Giacitura del terreno	crinale
Visibilità nel contesto	discretamente visibile
Area di pertinenza	poco articolato
Strada di accesso	sterrata
Sistemazioni esterne	erba
Alberi e arbusti	

Catasto

Foglio di mappa	224
Particella	13
Subalterno	

Catasto Leopoldino

Sezione	-
Foglio	-



L'edificio



Beni culturali ed edifici notificati ai sensi dell'art. 10 del D.lgs. 42/2004 e successive modifiche

Numero di archivio

Denominazione

Strada o via

Località

N. del Decreto Legge

Beni paesaggistici ai sensi dell'art. 134 del D.lgs. 42/2004, e successive modifiche

Aree art. 136, ex L.1497

Aree art. 142, comma c

PTCP - Aree di Pertinenza

SIR-SIC - Siti d'importanza regionale e comunitaria

PIANO STRUTTURALE

Sistemi di paesaggio - Titolo V

U.T.O.E. - Titolo VIII

Funzione agricola

Podere al Fontone
4. Il versante fra il Pecorile e San Giovanni d'Asso
N.1 Asciano
Esclusiva funzione agricola

Dati generali

Tipologia edilizia	tettoia
Descrizione estesa	allevamento
N. dei piani	1

Elementi costruttivi

Coperture	a capanna
Manto di copertura	lamiera
Volumi oltre gronda	
Tipologia della gronda	
Tipologia delle murature	
Elementi architettonici	
Elementi decorativi	
Tipologia degli infissi	
Infissi	

Stato di conservazione

Presenza di superfetazioni	
Problemi statici	
Stato conservazione:	
- generale	mediamente conservato
- delle pertinenze	mediamente conservato
- delle strutture	mediamente conservato
- dei materiali	mediamente conservato



Data rilievo: 01-feb-07 Aggiornamento scheda: Ottobre 2019

Poggio al Fontone

Estratto del Catasto Leopoldino



Estratto del Catasto di Impianto



Estratto della Carta Tecnica Regionale



Informazioni relative al contesto

Giacitura del terreno	crinale
Visibilità nel contesto	discretamente visibile
Area di pertinenza	poco articolato
Strada di accesso	sterrata
Sistemazioni esterne	erba
Alberi e arbusti	

Catasto

Foglio di mappa	224
Particella	13
Subalterno	

Catasto Leopoldino

Sezione	-
Foglio	-



L'edificio



Beni culturali ed edifici notificati ai sensi dell'art. 10 del D.lgs. 42/2004 e successive modifiche

Numero di archivio

Denominazione

Strada o via

Località

N. del Decreto Legge

Beni paesaggistici ai sensi dell'art. 134 del D.lgs. 42/2004, e successive modifiche

Aree art. 136, ex L.1497

Aree art. 142, comma c

PTCP - Aree di Pertinenza

SIR-SIC - Siti d'importanza regionale e comunitaria

PIANO STRUTTURALE

Sistemi di paesaggio - Titolo V

U.T.O.E. - Titolo VIII

Funzione agricola

Podere al Fontone

4. Il versante fra il Pecorile e San Giovanni d'Asso

N.1 Asciano

Esclusiva funzione agricola

Dati generali

Tipologia edilizia

annesso agricolo

Descrizione estesa

allevamento

N. dei piani

1

Elementi costruttivi

Coperture

a capanna

Manto di copertura

eternit

Volumi oltre gronda

Tipologia della gronda

Tipologia delle murature

blocchi di cemento faccia a vista

Elementi architettonici

Elementi decorativi

Tipologia degli infissi

Infissi

Stato di conservazione

Presenza di superfetazioni

Problemi statici

Stato conservazione:

- generale

mediamente conservato

- delle pertinenze

mediamente conservato

- delle strutture

mediamente conservato

- dei materiali

mediamente conservato



Data rilievo: 01-feb-07 Aggiornamento scheda: Ottobre 2019

Bengode

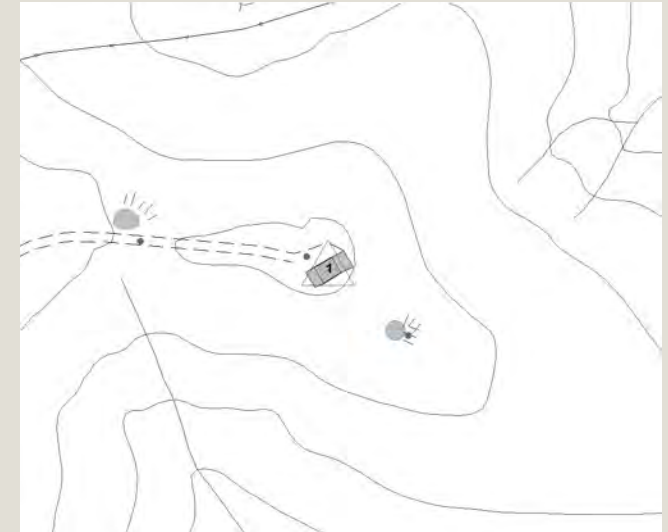
Estratto del Catasto Leopoldino



Estratto del Catasto di Impianto



Estratto della Carta Tecnica Regionale



Informazioni relative al contesto

Giacitura del terreno	sommità
Visibilità nel contesto	molto visibile
Area di pertinenza	poco articolato
Strada di accesso	sterrata
Sistemazioni esterne	erba
Alberi e arbusti	

Catasto

Foglio di mappa	235
Particella	10
Subalterno	

Catasto Leopoldino

Sezione	CC
Foglio	9



L'edificio



Beni culturali ed edifici notificati ai sensi dell'art. 10 del D.lgs. 42/2004 e successive modifiche

Numero di archivio

Denominazione

Podere Bengode

Strada o via

Località

N. del Decreto Legge

Beni paesaggistici ai sensi dell'art. 134 del D.lgs. 42/2004, e successive modifiche

Aree art. 136, ex L.1497

Aree art. 142, comma c

PTCP - Aree di Pertinenza

SIR-SIC - Siti d'importanza regionale e comunitaria

PIANO STRUTTURALE

Sistemi di paesaggio - Titolo V

4. Il versante fra il Pecorile e San Giovanni d'Asso

U.T.O.E. - Titolo VIII

N.1 Asciano

Funzione agricola

Esclusiva funzione agricola

Dati generali

Tipologia edilizia

casa colonica

Descrizione estesa

N. dei piani

2

Elementi costruttivi

Coperture

a padiglione

Manto di copertura

coppi ed embrici vecchi

Volumi oltre gronda

Tipologia della gronda

in cotto

Tipologia delle murature

pietrame con aggiunta di parti in mattoni nuovi

Elementi architettonici

Elementi decorativi

Tipologia degli infissi

Infissi

Stato di conservazione

Presenza di superfetazioni

corpi chiusi in aggetto

Problemi statici

crollo di parti strutturali murarie

crollo della copertura

Stato conservazione:

- generale

pessimo

- delle pertinenze

pessimo

- delle strutture

pessimo

- dei materiali

pessimo



Data rilievo: 01-feb-07 Aggiornamento scheda: Ottobre 2019

Montefresco

Estratto del Catasto Leopoldino



Estratto del Catasto di Impianto



Estratto della Carta Tecnica Regionale



Informazioni relative al contesto

Giacitura del terreno	crinale
Visibilità nel contesto	molto visibile
Area di pertinenza	poco articolato
Strada di accesso	sterrata
Sistemazioni esterne	piazzale sterrato
Alberi e arbusti	

Catasto

Foglio di mappa	223
Particella	20
Subalterno	

Catasto Leopoldino

Sezione	CC
Foglio	9



L'edificio



Beni culturali ed edifici notificati ai sensi dell'art. 10 del D.lgs. 42/2004 e successive modifiche

Numero di archivio

Denominazione

Podere Monefresco

Strada o via

Località

N. del Decreto Legge

Beni paesaggistici ai sensi dell'art. 134 del D.lgs. 42/2004, e successive modifiche

Aree art. 136, ex L.1497

Aree art. 142, comma c

PTCP - Aree di Pertinenza

SIR-SIC - Siti d'importanza regionale e comunitaria

PIANO STRUTTURALE

Sistemi di paesaggio - Titolo V

4. Il versante fra il Pecorile e San Giovanni d'Asso

U.T.O.E. - Titolo VIII

N.1 Asciano

Funzione agricola

Esclusiva funzione agricola

Dati generali

Tipologia edilizia

casa colonica

Descrizione estesa

N. dei piani

2

Elementi costruttivi

Coperture

a capanna

Manto di copertura

coppi ed embrici vecchi

Volumi oltre gronda

Tipologia della gronda

in cotto

Tipologia delle murature

pietrame e mattoni con commenti in cemento

mattoni e intonaco

Elementi architettonici

scale esterne tradizionali

Elementi decorativi

Tipologia degli infissi

tradizionali

Infissi

in legno

Stato di conservazione

Presenza di superfetazioni

Problemi statici

Stato conservazione:

- generale

mediamente conservato

- delle pertinenze

mediamente conservato

- delle strutture

mediamente conservato

- dei materiali

mediamente conservato



Data rilievo: 01-feb-07 Aggiornamento scheda: Ottobre 2019

Montefresco

Estratto del Catasto Leopoldino



Estratto del Catasto di Impianto



Estratto della Carta Tecnica Regionale



Informazioni relative al contesto

Giacitura del terreno	crinale
Visibilità nel contesto	molto visibile
Area di pertinenza	poco articolato
Strada di accesso	sterrata
Sistemazioni esterne	piazzale sterrato
Alberi e arbusti	

Catasto

Foglio di mappa	223
Particella	20
Subalterno	

Catasto Leopoldino

Sezione	-
Foglio	-



L'edificio



Beni culturali ed edifici notificati ai sensi dell'art. 10 del D.lgs. 42/2004 e successive modifiche

Numero di archivio

Denominazione

Strada o via

Località

N. del Decreto Legge

Beni paesaggistici ai sensi dell'art. 134 del D.lgs. 42/2004, e successive modifiche

Aree art. 136, ex L.1497

Aree art. 142, comma c

PTCP - Aree di Pertinenza

SIR-SIC - Siti d'importanza regionale e comunitaria

PIANO STRUTTURALE

Sistemi di paesaggio - Titolo V

U.T.O.E. - Titolo VIII

Funzione agricola

Podere Monefresco
4. Il versante fra il Pecorile e San Giovanni d'Asso
N.1 Asciano
Esclusiva funzione agricola

Dati generali

Tipologia edilizia	annesso agricolo
Descrizione estesa	
N. dei piani	1

Elementi costruttivi

Coperture	ad una falda
Manto di copertura	coppi ed embrici nuovi
Volumi oltre gronda	
Tipologia della gronda	
Tipologia delle murature	mattoni con commenti in cemento
Elementi architettonici	
Elementi decorativi	
Tipologia degli infissi	non tradizionali
Infissi	in legno

Stato di conservazione

Presenza di superfetazioni	
Problemi statici	
Stato conservazione:	
- generale	mediamente conservato
- delle pertinenze	mediamente conservato
- delle strutture	mediamente conservato
- dei materiali	mediamente conservato



Data rilievo: 01-feb-07 Aggiornamento scheda: Ottobre 2019

Montefresco

Estratto del Catasto Leopoldino



Estratto del Catasto di Impianto



Estratto della Carta Tecnica Regionale



Informazioni relative al contesto

Giacitura del terreno	crinale
Visibilità nel contesto	molto visibile
Area di pertinenza	poco articolato
Strada di accesso	sterrata
Sistemazioni esterne	piazzale sterrato
Alberi e arbusti	

Catasto

Foglio di mappa	223
Particella	31
Subalterno	

Catasto Leopoldino

Sezione	-
Foglio	-



L'edificio



Beni culturali ed edifici notificati ai sensi dell'art. 10 del D.lgs. 42/2004 e successive modifiche

Numero di archivio

Denominazione

Strada o via

Località

N. del Decreto Legge

Beni paesaggistici ai sensi dell'art. 134 del D.lgs. 42/2004, e successive modifiche

Aree art. 136, ex L.1497

Aree art. 142, comma c

PTCP - Aree di Pertinenza

SIR-SIC - Siti d'importanza regionale e comunitaria

PIANO STRUTTURALE

Sistemi di paesaggio - Titolo V

U.T.O.E. - Titolo VIII

Funzione agricola

Podere Monefresco
4. Il versante fra il Pecorile e San Giovanni d'Asso
N.1 Asciano
Esclusiva funzione agricola

Dati generali

Tipologia edilizia

annesso agricolo

Descrizione estesa

N. dei piani

1

Elementi costruttivi

Coperture

ad una falda

Manto di copertura

eternit

Volumi oltre gronda

Tipologia della gronda

Tipologia delle murature

blocchi di cemento faccia a vista

Elementi architettonici

Elementi decorativi

Tipologia degli infissi

Infissi

non tradizionali

Stato di conservazione

Presenza di superfetazioni

Problemi statici

Stato conservazione:

- generale

- delle pertinenze

- delle strutture

- dei materiali

mediamente conservato

mediamente conservato

mediamente conservato

mediamente conservato



Data rilievo: 01-feb-07 Aggiornamento scheda: Ottobre 2019

Montefresco

Estratto del Catasto Leopoldino



Estratto del Catasto di Impianto



Estratto della Carta Tecnica Regionale



Informazioni relative al contesto

Giacitura del terreno	crinale
Visibilità nel contesto	molto visibile
Area di pertinenza	poco articolato
Strada di accesso	sterrata
Sistemazioni esterne	piazzale sterrato
Alberi e arbusti	

Catasto

Foglio di mappa	224
Particella	28
Subalterno	

Catasto Leopoldino

Sezione	-
Foglio	-



L'edificio



Beni culturali ed edifici notificati ai sensi dell'art. 10 del D.lgs. 42/2004 e successive modifiche

Numero di archivio

Denominazione

Podere Monefresco

Strada o via

Località

N. del Decreto Legge

Beni paesaggistici ai sensi dell'art. 134 del D.lgs. 42/2004, e successive modifiche

Aree art. 136, ex L.1497

Aree art. 142, comma c

PTCP - Aree di Pertinenza

SIR-SIC - Siti d'importanza regionale e comunitaria

PIANO STRUTTURALE

Sistemi di paesaggio - Titolo V

4. Il versante fra il Pecorile e San Giovanni d'Asso

U.T.O.E. - Titolo VIII

N.1 Asciano

Funzione agricola

Esclusiva funzione agricola

Dati generali

Tipologia edilizia

tettoia

Descrizione estesa

N. dei piani

1

Elementi costruttivi

Coperture

a capanna

Manto di copertura

lamiera

Volumi oltre gronda

Tipologia della gronda

Tipologia delle murature

Elementi architettonici

Elementi decorativi

Tipologia degli infissi

Infissi

Stato di conservazione

Presenza di superfetazioni

Problemi statici

Stato conservazione:

- generale

mediamente conservato

- delle pertinenze

mediamente conservato

- delle strutture

mediamente conservato

- dei materiali

mediamente conservato



Data rilievo: 01-feb-07 Aggiornamento scheda: Ottobre 2019

Bellavista

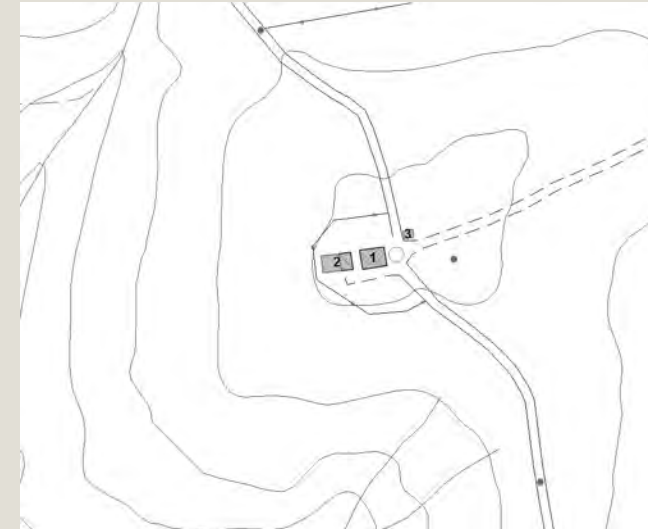
Estratto del Catasto Leopoldino



Estratto del Catasto di Impianto



Estratto della Carta Tecnica Regionale



Informazioni relative al contesto

Giacitura del terreno	sommità
Visibilità nel contesto	molto visibile
Area di pertinenza	poco articolato
Strada di accesso	sterrata
Sistemazioni esterne	giardino
Alberi e arbusti	

Catasto

Foglio di mappa	236
Particella	85
Subalterno	

Catasto Leopoldino

Sezione	-
Foglio	-



L'edificio



Beni culturali ed edifici notificati ai sensi dell'art. 10 del D.lgs. 42/2004 e successive modifiche

Numero di archivio

Denominazione

Strada o via

Località

N. del Decreto Legge

Beni paesaggistici ai sensi dell'art. 134 del D.lgs. 42/2004, e successive modifiche

Aree art. 136, ex L.1497

Aree art. 142, comma c

PTCP - Aree di Pertinenza

SIR-SIC - Siti d'importanza regionale e comunitaria

PIANO STRUTTURALE

Sistemi di paesaggio - Titolo V

U.T.O.E. - Titolo VIII

Funzione agricola

Podere Bellavista

4. Il versante fra il Pecorile e San Giovanni d'Asso

N.1 Asciano

Esclusiva funzione agricola

Dati generali

Tipologia edilizia

casa colonica

Descrizione estesa

N. dei piani

1

Elementi costruttivi

Coperture

a padiglione

Manto di copertura

coppi ed embrici vecchi

Volumi oltre gronda

Tipologia della gronda

in cotto

Tipologia delle murature

pietrame e mattoni con commenti in calce

Elementi architettonici

balconi tradizionali

Elementi decorativi

cornici alle finestre o alle aperture

Tipologia degli infissi

tradizionali

Infissi

in legno

scuri

Stato di conservazione

Presenza di superfetazioni

Problemi statici

Stato conservazione:

- generale

buono

- delle pertinenze

buono

- delle strutture

buono

- dei materiali

buono



Data rilievo: 01-feb-07 Aggiornamento scheda: Ottobre 2019

Bellavista

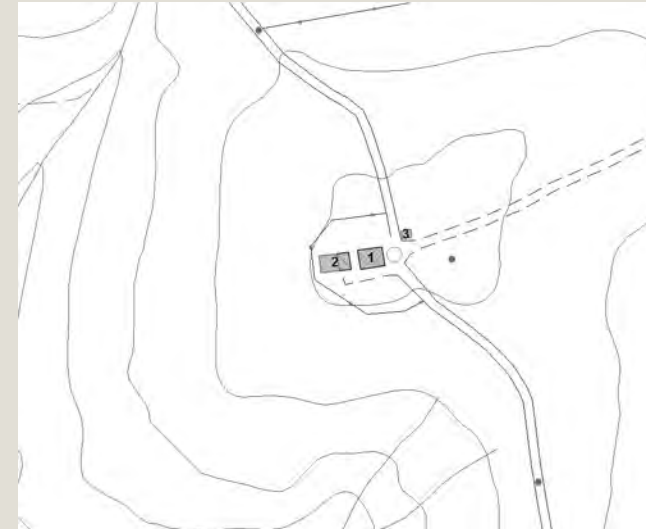
Estratto del Catasto Leopoldino



Estratto del Catasto di Impianto



Estratto della Carta Tecnica Regionale



Informazioni relative al contesto

Giacitura del terreno	sommità
Visibilità nel contesto	molto visibile
Area di pertinenza	poco articolato
Strada di accesso	sterrata
Sistemazioni esterne	giardino
Alberi e arbusti	

Catasto

Foglio di mappa	236
Particella	85
Subalterno	

Catasto Leopoldino

Sezione	-
Foglio	-



L'edificio



Beni culturali ed edifici notificati ai sensi dell'art. 10 del D.lgs. 42/2004 e successive modifiche

Numero di archivio

Denominazione

Podere Bellavista

Strada o via

Località

N. del Decreto Legge

Beni paesaggistici ai sensi dell'art. 134 del D.lgs. 42/2004, e successive modifiche

Aree art. 136, ex L.1497

Aree art. 142, comma c

PTCP - Aree di Pertinenza

SIR-SIC - Siti d'importanza regionale e comunitaria

PIANO STRUTTURALE

Sistemi di paesaggio - Titolo V

4. Il versante fra il Pecorile e San Giovanni d'Asso

U.T.O.E. - Titolo VIII

N.1 Asciano

Funzione agricola

Esclusiva funzione agricola

Dati generali

Tipologia edilizia

casa colonica

Descrizione estesa

N. dei piani

1

Elementi costruttivi

Coperture

a capanna

Manto di copertura

coppi ed embrici vecchi

Volumi oltre gronda

Tipologia della gronda

in cotto

Tipologia delle murature

pietrame e mattoni con commenti in calce

Elementi architettonici

Elementi decorativi

cornici alle finestre o alle aperture

aperture ad arco

Tipologia degli infissi

tradizionali

Infissi

in ferro

scuri

Stato di conservazione

Presenza di superfetazioni

Problemi statici

Stato conservazione:

- generale

buono

- delle pertinenze

buono

- delle strutture

buono

- dei materiali

buono



Data rilievo: 01-feb-07 Aggiornamento scheda: Ottobre 2019

Bellavista

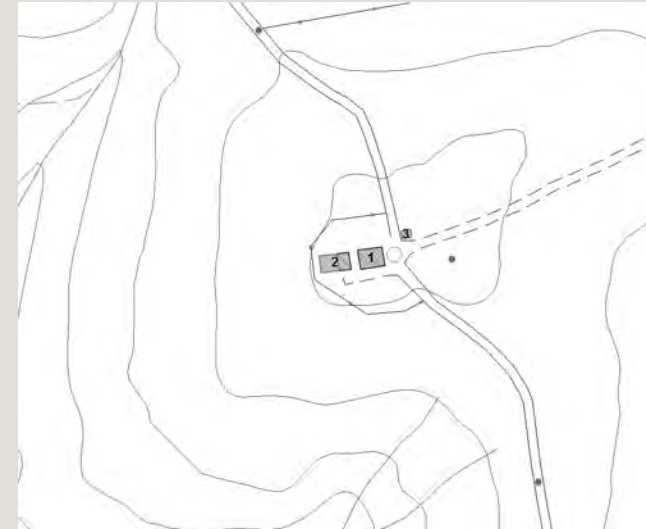
Estratto del Catasto Leopoldino



Estratto del Catasto di Impianto



Estratto della Carta Tecnica Regionale



Informazioni relative al contesto

Giacitura del terreno	sommità
Visibilità nel contesto	molto visibile
Area di pertinenza	poco articolato
Strada di accesso	sterrata
Sistemazioni esterne	giardino
Alberi e arbusti	

Catasto

Foglio di mappa	236
Particella	85
Subalterno	

Catasto Leopoldino

Sezione	-
Foglio	-



L'edificio



Beni culturali ed edifici notificati ai sensi dell'art. 10 del D.lgs. 42/2004 e successive modifiche

Numero di archivio

Denominazione

Strada o via

Località

N. del Decreto Legge

Beni paesaggistici ai sensi dell'art. 134 del D.lgs. 42/2004, e successive modifiche

Aree art. 136, ex L.1497

Aree art. 142, comma c

PTCP - Aree di Pertinenza

SIR-SIC - Siti d'importanza regionale e comunitaria

PIANO STRUTTURALE

Sistemi di paesaggio - Titolo V

U.T.O.E. - Titolo VIII

Funzione agricola

Podere Bellavista
4. Il versante fra il Pecorile e San Giovanni d'Asso
N.1 Asciano
Esclusiva funzione agricola

Dati generali

Tipologia edilizia

Descrizione estesa

N. dei piani

Elementi costruttivi

Coperture

Manto di copertura

Volumi oltre gronda

Tipologia della gronda

Tipologia delle murature

Elementi architettonici

Elementi decorativi

Tipologia degli infissi

Infissi

Stato di conservazione

Presenza di superfetazioni

Problemi statici

Stato conservazione:

- generale

- delle pertinenze

- delle strutture

- dei materiali



Data rilievo: 01-feb-07 Aggiornamento scheda: Dicembre 2021

Feranesi

Estratto del Catasto Leopoldino



Estratto del Catasto di Impianto



Estratto della Carta Tecnica Regionale



Informazioni relative al contesto

Giacitura del terreno	sommità
Visibilità nel contesto	molto visibile
Area di pertinenza	poco articolato
Strada di accesso	sterrata
Sistemazioni esterne	piazzale sterrato
Alberi e arbusti	

Catasto

Foglio di mappa	236
Particella	71
Subalterno	

Catasto Leopoldino

Sezione	-
Foglio	-



L'edificio



Beni culturali ed edifici notificati ai sensi dell'art. 10 del D.lgs. 42/2004 e successive modifiche

Numero di archivio

Denominazione

Strada o via

Località

N. del Decreto Legge

Beni paesaggistici ai sensi dell'art. 134 del D.lgs. 42/2004, e successive modifiche

Aree art. 136, ex L.1497

Aree art. 142, comma c

PTCP - Aree di Pertinenza

SIR-SIC - Siti d'importanza regionale e comunitaria

PIANO STRUTTURALE

Sistemi di paesaggio - Titolo V

U.T.O.E. - Titolo VIII

Funzione agricola

Podere Ferranesi
4. Il versante fra il Pecorile e San Giovanni d'Asso
N.1 Asciano
Esclusiva funzione agricola

Dati generali

Tipologia edilizia	casa colonica
Descrizione estesa	
N. dei piani	2

Elementi costruttivi

Coperture	a capanna
Manto di copertura	coppi ed embrici vecchi
Volumi oltre gronda	
Tipologia della gronda	in cotto
Tipologia delle murature	pietrame con commenti in calce
Elementi architettonici	scale esterne tradizionali
Elementi decorativi	aperture ad arco
Tipologia degli infissi	tradizionali
Infissi	in legno scuri

Stato di conservazione

Presenza di superfetazioni	
Problemi statici	
Stato conservazione:	
- generale	buono
- delle pertinenze	buono
- delle strutture	buono
- dei materiali	buono



Data rilievo: 01-feb-07 Aggiornamento scheda: Dicembre 2021

Feranesi

Estratto del Catasto Leopoldino



Estratto del Catasto di Impianto



Estratto della Carta Tecnica Regionale



Informazioni relative al contesto

Giacitura del terreno	sommità
Visibilità nel contesto	molto visibile
Area di pertinenza	poco articolato
Strada di accesso	sterrata
Sistemazioni esterne	piazzale sterrato
Alberi e arbusti	

Catasto

Foglio di mappa	236
Particella	71
Subalterno	

Catasto Leopoldino

Sezione	CC
Foglio	9



L'edificio



Beni culturali ed edifici notificati ai sensi dell'art. 10 del D.lgs. 42/2004 e successive modifiche

Numero di archivio

Denominazione

Strada o via

Località

N. del Decreto Legge

Podere Ferranesi

Beni paesaggistici ai sensi dell'art. 134 del D.lgs. 42/2004, e successive modifiche

Aree art. 136, ex L.1497

Aree art. 142, comma c

PTCP - Aree di Pertinenza

SIR-SIC - Siti d'importanza regionale e comunitaria

PIANO STRUTTURALE

Sistemi di paesaggio - Titolo V

U.T.O.E. - Titolo VIII

Funzione agricola

4. Il versante fra il Pecorile e San Giovanni d'Asso
N.1 Asciano
Esclusiva funzione agricola

Dati generali

Tipologia edilizia	annesso agricolo
Descrizione estesa	
N. dei piani	1

Elementi costruttivi

Coperture	a capanna
Manto di copertura	coppi ed embrici vecchi
Volumi oltre gronda	
Tipologia della gronda	in cotto
Tipologia delle murature	intonaci
Elementi architettonici	
Elementi decorativi	aperture ad arco salto di gatto
Tipologia degli infissi	tradizionali
Infissi	in legno scuri

Stato di conservazione

Presenza di superfetazioni	
Problemi statici	
Stato conservazione:	
- generale	buono
- delle pertinenze	buono
- delle strutture	buono
- dei materiali	buono



Data rilievo: 01-feb-07 Aggiornamento scheda: Dicembre 2021

Feranesi

Estratto del Catasto Leopoldino



Estratto del Catasto di Impianto



Estratto della Carta Tecnica Regionale



Informazioni relative al contesto

Giacitura del terreno	sommità
Visibilità nel contesto	molto visibile
Area di pertinenza	poco articolato
Strada di accesso	sterrata
Sistemazioni esterne	piazzale sterrato
Alberi e arbusti	

Catasto

Foglio di mappa	236
Particella	71
Subalterno	

Catasto Leopoldino

Sezione	-
Foglio	-



L'edificio



Beni culturali ed edifici notificati ai sensi dell'art. 10 del D.lgs. 42/2004 e successive modifiche

Numero di archivio

Denominazione

Strada o via

Località

N. del Decreto Legge

Beni paesaggistici ai sensi dell'art. 134 del D.lgs. 42/2004, e successive modifiche

Aree art. 136, ex L.1497

Aree art. 142, comma c

PTCP - Aree di Pertinenza

SIR-SIC - Siti d'importanza regionale e comunitaria

PIANO STRUTTURALE

Sistemi di paesaggio - Titolo V

U.T.O.E. - Titolo VIII

Funzione agricola

Podere Ferranesi
4. Il versante fra il Pecorile e San Giovanni d'Asso
N.1 Asciano
Esclusiva funzione agricola

Dati generali

Tipologia edilizia	annesso agricolo
Descrizione estesa	
N. dei piani	1

Elementi costruttivi

Coperture	a capanna
Manto di copertura	coppi ed embrici nuovi
Volumi oltre gronda	
Tipologia della gronda	in cotto
Tipologia delle murature	mattoni nuovi
Elementi architettonici	
Elementi decorativi	salto di gatto
Tipologia degli infissi	tradizionali
Infissi	

Stato di conservazione

Presenza di superfetazioni	
Problemi statici	
Stato conservazione:	
- generale	buono
- delle pertinenze	buono
- delle strutture	buono
- dei materiali	buono



Data rilievo: 01-feb-07 Aggiornamento scheda: Dicembre 2021

Feranesi

Estratto del Catasto Leopoldino



Estratto del Catasto di Impianto



Estratto della Carta Tecnica Regionale



Informazioni relative al contesto

Giacitura del terreno	sommità
Visibilità nel contesto	molto visibile
Area di pertinenza	poco articolato
Strada di accesso	sterrata
Sistemazioni esterne	piazzale sterrato
Alberi e arbusti	

Catasto

Foglio di mappa	236
Particella	71
Subalterno	

Catasto Leopoldino

Sezione	-
Foglio	-



L'edificio



Beni culturali ed edifici notificati ai sensi dell'art. 10 del D.lgs. 42/2004 e successive modifiche

Numero di archivio

Denominazione

Podere Ferranesi

Strada o via

Località

N. del Decreto Legge

Beni paesaggistici ai sensi dell'art. 134 del D.lgs. 42/2004, e successive modifiche

Aree art. 136, ex L.1497

Aree art. 142, comma c

PTCP - Aree di Pertinenza

SIR-SIC - Siti d'importanza regionale e comunitaria

PIANO STRUTTURALE

Sistemi di paesaggio - Titolo V

4. Il versante fra il Pecorile e San Giovanni d'Asso

U.T.O.E. - Titolo VIII

N.1 Asciano

Funzione agricola

Esclusiva funzione agricola

Dati generali

Tipologia edilizia

manufatti accessori

Descrizione estesa

N. dei piani

1

Elementi costruttivi

Coperture

ad una falda

Manto di copertura

coppi ed embrici nuovi

Volumi oltre gronda

camino moderno

Tipologia della gronda

in cotto

Tipologia delle murature

mattoni in tufo nuovi

Elementi architettonici

Elementi decorativi

Tipologia degli infissi

tradizionali

Infissi

Stato di conservazione

Presenza di superfetazioni

Problemi statici

Stato conservazione:

- generale

buono

- delle pertinenze

buono

- delle strutture

buono

- dei materiali

buono



Data rilievo: 01-feb-07 Aggiornamento scheda: Ottobre 2019

Casalmaggiore

Estratto del Catasto Leopoldino



Estratto del Catasto di Impianto



Estratto della Carta Tecnica Regionale



Informazioni relative al contesto

Giacitura del terreno	sommità
Visibilità nel contesto	discretamente visibile
Area di pertinenza	poco articolato
Strada di accesso	sterrata
Sistemazioni esterne	giardino
	erba
Alberi e arbusti	gruppo di alberi

Catasto

Foglio di mappa	233
Particella	45
Subalterno	

Catasto Leopoldino

Sezione	DD
Foglio	9



L'edificio



Beni culturali ed edifici notificati ai sensi dell'art. 10 del D.lgs. 42/2004 e successive modifiche

Numero di archivio

Denominazione

Podere Spinalbe

Strada o via

Località

N. del Decreto Legge

Beni paesaggistici ai sensi dell'art. 134 del D.lgs. 42/2004, e successive modifiche

Aree art. 136, ex L.1497

Aree art. 142, comma c

PTCP - Aree di Pertinenza

SIR-SIC - Siti d'importanza regionale e comunitaria

Monte Oliveto Maggiore e Crete di Asciano

PIANO STRUTTURALE

Sistemi di paesaggio - Titolo V

4. Il versante fra il Pecorile e San Giovanni d'Asso

U.T.O.E. - Titolo VIII

N.1 Asciano

Funzione agricola

Esclusiva funzione agricola

Dati generali

Tipologia edilizia

casa colonica

Descrizione estesa

N. dei piani

2

Elementi costruttivi

Coperture

a padiglione

Manto di copertura

coppi ed embrici vecchi

Volumi oltre gronda

Tipologia della gronda

liscia orizzontale

Tipologia delle murature

intonaci

mattoni facci a vista

Elementi architettonici

loggiate originali

balconi tradizionali

Elementi decorativi

aperture ad arco

cancelli e inferiate decorate

Tipologia degli infissi

tradizionali

Infissi

in legno

persiane

Stato di conservazione

Presenza di superfetazioni

Problemi statici

Stato conservazione:

- generale

mediamente conservato

- delle pertinenze

mediamente conservato

- delle strutture

mediamente conservato

- dei materiali

mediamente conservato



Data rilievo: 01-feb-07 Aggiornamento scheda: Ottobre 2019

Casalmaggiore

Estratto del Catasto Leopoldino



Estratto del Catasto di Impianto



Estratto della Carta Tecnica Regionale



Informazioni relative al contesto

Giacitura del terreno	sommità
Visibilità nel contesto	discretamente visibile
Area di pertinenza	poco articolato
Strada di accesso	sterrata
Sistemazioni esterne	giardino
	erba
Alberi e arbusti	gruppo di alberi

Catasto

Foglio di mappa	233
Particella	45
Subalterno	

Catasto Leopoldino

Sezione	-
Foglio	-



L'edificio



Beni culturali ed edifici notificati ai sensi dell'art. 10 del D.lgs. 42/2004 e successive modifiche

Numero di archivio

Denominazione

Podere Spinalbe

Strada o via

Località

N. del Decreto Legge

Beni paesaggistici ai sensi dell'art. 134 del D.lgs. 42/2004, e successive modifiche

Aree art. 136, ex L.1497

Aree art. 142, comma c

PTCP - Aree di Pertinenza

SIR-SIC - Siti d'importanza regionale e comunitaria

Monte Oliveto Maggiore e Crete di Asciano

PIANO STRUTTURALE

Sistemi di paesaggio - Titolo V

4. Il versante fra il Pecorile e San Giovanni d'Asso

U.T.O.E. - Titolo VIII

N.1 Asciano

Funzione agricola

Esclusiva funzione agricola

Dati generali

Tipologia edilizia

annesso agricolo

Descrizione estesa

N. dei piani

1

Elementi costruttivi

Coperture

a capanna

Manto di copertura

coppi ed embrici vecchi

Volumi oltre gronda

Tipologia della gronda

in cotto

Tipologia delle murature

mattoni faccia a vista

Elementi architettonici

Elementi decorativi

aperture ad arco

salto di gatto

Tipologia degli infissi

tradizionali

Infissi

in legno

scuri

Stato di conservazione

Presenza di superfetazioni

Problemi statici

Stato conservazione:

- generale

mediamente conservato

- delle pertinenze

mediamente conservato

- delle strutture

mediamente conservato

- dei materiali

mediamente conservato



Data rilievo: 01-feb-07 Aggiornamento scheda: Ottobre 2019

Casal maggiore dei Poggi

Estratto del Catasto Leopoldino



Estratto del Catasto di Impianto



Estratto della Carta Tecnica Regionale



Informazioni relative al contesto

Giacitura del terreno	sommità
Visibilità nel contesto	molto visibile
Area di pertinenza	poco articolato
Strada di accesso	sterrata
Sistemazioni esterne	
Alberi e arbusti	filare di cipressi

Catasto

Foglio di mappa	237
Particella	22
Subalterno	

Catasto Leopoldino

Sezione	CC
Foglio	9



L'edificio



Beni culturali ed edifici notificati ai sensi dell'art. 10 del D.lgs. 42/2004 e successive modifiche

Numero di archivio

Denominazione

Strada o via

Località

N. del Decreto Legge

Beni paesaggistici ai sensi dell'art. 134 del D.lgs. 42/2004, e successive modifiche

Aree art. 136, ex L.1497

Aree art. 142, comma c

PTCP - Aree di Pertinenza

SIR-SIC - Siti d'importanza regionale e comunitaria

PIANO STRUTTURALE

Sistemi di paesaggio - Titolo V

U.T.O.E. - Titolo VIII

Funzione agricola

Podere Casalmaggiore
4. Il versante fra il Pecorile e San Giovanni d'Asso
N.1 Asciano
Esclusiva funzione agricola

Dati generali

Tipologia edilizia	casa colonica
Descrizione estesa	
N. dei piani	2

Elementi costruttivi

Coperture	a padiglione
Manto di copertura	coppi ed embrici vecchi
Volumi oltre gronda	camino tradizionale
Tipologia della gronda	
Tipologia delle murature	intonaci
	pietrame con commenti in calce
Elementi architettonici	loggiati originali
Elementi decorativi	aperture ad arco
Tipologia degli infissi	
Infissi	

Stato di conservazione

Presenza di superfetazioni	
Problemi statici	
Stato conservazione:	
- generale	in ristrutturazione
- delle pertinenze	in ristrutturazione
- delle strutture	in ristrutturazione
- dei materiali	in ristrutturazione



Data rilievo: 01-feb-07 Aggiornamento scheda: Ottobre 2019

Casal maggiore dei Poggi

Estratto del Catasto Leopoldino



Estratto del Catasto di Impianto



Estratto della Carta Tecnica Regionale



Informazioni relative al contesto

Giacitura del terreno	sommità
Visibilità nel contesto	molto visibile
Area di pertinenza	poco articolato
Strada di accesso	sterrata
Sistemazioni esterne	
Alberi e arbusti	filare di cipressi

Catasto


Foglio di mappa	237
Particella	22
Subalterno	

Catasto Leopoldino

Sezione	CC
Foglio	9



L'edificio



Beni culturali ed edifici notificati ai sensi dell'art. 10 del D.lgs. 42/2004 e successive modifiche

Numero di archivio

Denominazione

Strada o via

Località

N. del Decreto Legge

Beni paesaggistici ai sensi dell'art. 134 del D.lgs. 42/2004, e successive modifiche

Aree art. 136, ex L.1497

Aree art. 142, comma c

PTCP - Aree di Pertinenza

SIR-SIC - Siti d'importanza regionale e comunitaria

PIANO STRUTTURALE

Sistemi di paesaggio - Titolo V

U.T.O.E. - Titolo VIII

Funzione agricola

Podere Casalmaggiore

4. Il versante fra il Pecorile e San Giovanni d'Asso

N.1 Asciano

Esclusiva funzione agricola

Dati generali

Tipologia edilizia

annesso agricolo

Descrizione estesa

N. dei piani

1

Elementi costruttivi

Coperture

a capanna

Manto di copertura

coppi ed embrici nuovi

Volumi oltre gronda

Tipologia della gronda

Tipologia delle murature

mattoni vecchi con commenti in cemento

Elementi architettonici

Elementi decorativi

salto di gatto

Tipologia degli infissi

tradizionali

Infissi

Stato di conservazione

Presenza di superfetazioni

Problemi statici

Stato conservazione:

- generale

in ristrutturazione

- delle pertinenze

in ristrutturazione

- delle strutture

in ristrutturazione

- dei materiali

in ristrutturazione



Data rilievo: 01-feb-07 Aggiornamento scheda: Dicembre 2021

Santa Maria

Estratto del Catasto Leopoldino



Estratto del Catasto di Impianto



Estratto della Carta Tecnica Regionale



Informazioni relative al contesto

Giacitura del terreno	crinale
Visibilità nel contesto	discretamente visibile
Area di pertinenza	poco articolato
Strada di accesso	asfalto
Sistemazioni esterne	piazzale sterrato
Alberi e arbusti	gruppo di alberi

Catasto

Foglio di mappa	234
Particella	8
Subalterno	

Catasto Leopoldino

Sezione	-
Foglio	-



Data rilievo: 01-feb-07 Aggiornamento scheda: Dicembre 2021

Santa Maria

Estratto del Catasto Leopoldino



Estratto del Catasto di Impianto



Estratto della Carta Tecnica Regionale



Informazioni relative al contesto

Giacitura del terreno	crinale
Visibilità nel contesto	discretamente visibile
Area di pertinenza	poco articolato
Strada di accesso	asfalto
Sistemazioni esterne	piazzale sterrato
Alberi e arbusti	gruppo di alberi

Catasto

Foglio di mappa	234
Particella	8
Subalterno	

Catasto Leopoldino

Sezione	-
Foglio	-



L'edificio



Beni culturali ed edifici notificati ai sensi dell'art. 10 del D.lgs. 42/2004 e successive modifiche

Numero di archivio

Denominazione

Strada o via

Località

N. del Decreto Legge

Beni paesaggistici ai sensi dell'art. 134 del D.lgs. 42/2004, e successive modifiche

Aree art. 136, ex L.1497

Aree art. 142, comma c

PTCP - Aree di Pertinenza

SIR-SIC - Siti d'importanza regionale e comunitaria

PIANO STRUTTURALE

Sistemi di paesaggio - Titolo V

U.T.O.E. - Titolo VIII

Funzione agricola

Podere Santa Maria
4. Il versante fra il Pecorile e San Giovanni d'Asso
N.1 Asciano
Esclusiva funzione agricola

Dati generali

Tipologia edilizia

loggiato

Descrizione estesa

N. dei piani

1

Elementi costruttivi

Coperture

ad una falda

Manto di copertura

coppi ed embrici vecchi

Volumi oltre gronda

camino moderno

Tipologia della gronda

in cotto

Tipologia delle murature

mattoni vecchi con commenti in calce

Elementi architettonici

Elementi decorativi

decorazioni sottogronda in cotto

aperture ad arco

Tipologia degli infissi

tradizionali

Infissi

in legno

Stato di conservazione

Presenza di superfetazioni

Problemi statici

Stato conservazione:

- generale

mediamente conservato

- delle pertinenze

scadente

- delle strutture

mediamente conservato

- dei materiali

mediamente conservato



Data rilievo: 01-feb-07 Aggiornamento scheda: Dicembre 2021

Santa Maria

Estratto del Catasto Leopoldino



Estratto del Catasto di Impianto



Estratto della Carta Tecnica Regionale



Informazioni relative al contesto

Giacitura del terreno	crinale
Visibilità nel contesto	discretamente visibile
Area di pertinenza	poco articolato
Strada di accesso	asfalto
Sistemazioni esterne	piazzale sterrato
Alberi e arbusti	gruppo di alberi

Catasto

Foglio di mappa	234
Particella	8
Subalterno	

Catasto Leopoldino

Sezione	-
Foglio	-



L'edificio



Beni culturali ed edifici notificati ai sensi dell'art. 10 del D.lgs. 42/2004 e successive modifiche

Numero di archivio

Denominazione

Podere Santa Maria

Strada o via

Località

N. del Decreto Legge

Beni paesaggistici ai sensi dell'art. 134 del D.lgs. 42/2004, e successive modifiche

Aree art. 136, ex L.1497

Aree art. 142, comma c

PTCP - Aree di Pertinenza

SIR-SIC - Siti d'importanza regionale e comunitaria

PIANO STRUTTURALE

Sistemi di paesaggio - Titolo V

4. Il versante fra il Pecorile e San Giovanni d'Asso

U.T.O.E. - Titolo VIII

N.1 Asciano

Funzione agricola

Esclusiva funzione agricola

Dati generali

Tipologia edilizia

annesso agricolo

Descrizione estesa

N. dei piani

1

Elementi costruttivi

Coperture

ad una falda

Manto di copertura

coppi ed embrici vecchi

Volumi oltre gronda

camino moderno

Tipologia della gronda

in cotto

Tipologia delle murature

mattoni vecchi con commenti in calce

Elementi architettonici

Elementi decorativi

decorazioni sottogronda in cotto

aperture ad arco

Tipologia degli infissi

tradizionali

Infissi

in legno

Stato di conservazione

Presenza di superfetazioni

Problemi statici

lesioni o malfunzionamenti lievi o generalizzati

Stato conservazione:

- generale

mediamente conservato

- delle pertinenze

scadente

- delle strutture

mediamente conservato

- dei materiali

mediamente conservato



Data rilievo: 01-feb-07 Aggiornamento scheda: Ottobre 2019

Sant'Anna

Estratto del Catasto Leopoldino



Estratto del Catasto di Impianto



Estratto della Carta Tecnica Regionale



Informazioni relative al contesto

Giacitura del terreno	pedecolle
Visibilità nel contesto	discretamente visibile
Area di pertinenza	poco articolato
Strada di accesso	sterrata
Sistemazioni esterne	giardino
Alberi e arbusti	siepe perimetrale

Catasto

Foglio di mappa	231
Particella	45
Subalterno	

Catasto Leopoldino

Sezione	-
Foglio	-



L'edificio



Beni culturali ed edifici notificati ai sensi dell'art. 10 del D.lgs. 42/2004 e successive modifiche

Numero di archivio

Denominazione

Strada o via

Località

N. del Decreto Legge

Beni paesaggistici ai sensi dell'art. 134 del D.lgs. 42/2004, e successive modifiche

Aree art. 136, ex L.1497

Aree art. 142, comma c

PTCP - Aree di Pertinenza

SIR-SIC - Siti d'importanza regionale e comunitaria

PIANO STRUTTURALE

Sistemi di paesaggio - Titolo V

U.T.O.E. - Titolo VIII

Funzione agricola

Monte Oliveto Maggiore e Crete di Asciano
4. Il versante fra il Pecorile e San Giovanni d'Asso
N.1 Asciano
Esclusiva funzione agricola

Dati generali

Tipologia edilizia	casa colonica
Descrizione estesa	
N. dei piani	2

Elementi costruttivi

Coperture	a capanna
Manto di copertura	coppi ed embrici vecchi
Volumi oltre gronda	camino tradizionale
Tipologia della gronda	
Tipologia delle murature	mattoni nuovi
Elementi architettonici	
Elementi decorativi	
Tipologia degli infissi	tradizionali
Infissi	in legno

Stato di conservazione

Presenza di superfetazioni	
Problemi statici	
Stato conservazione:	
- generale	buono
- delle pertinenze	buono
- delle strutture	buono
- dei materiali	buono



Data rilievo: 01-feb-07 Aggiornamento scheda: Ottobre 2019

Sant'Anna

Estratto del Catasto Leopoldino



Estratto del Catasto di Impianto



Estratto della Carta Tecnica Regionale



Informazioni relative al contesto

Giacitura del terreno	pedecolle
Visibilità nel contesto	discretamente visibile
Area di pertinenza	poco articolato
Strada di accesso	sterrata
Sistemazioni esterne	giardino
Alberi e arbusti	siepe perimetrale

Catasto

Foglio di mappa	231
Particella	45
Subalterno	

Catasto Leopoldino

Sezione	-
Foglio	-



L'edificio



Beni culturali ed edifici notificati ai sensi dell'art. 10 del D.lgs. 42/2004 e successive modifiche

Numero di archivio

Denominazione

Strada o via

Località

N. del Decreto Legge

Beni paesaggistici ai sensi dell'art. 134 del D.lgs. 42/2004, e successive modifiche

Aree art. 136, ex L.1497

Aree art. 142, comma c

PTCP - Aree di Pertinenza

SIR-SIC - Siti d'importanza regionale e comunitaria

PIANO STRUTTURALE

Sistemi di paesaggio - Titolo V

U.T.O.E. - Titolo VIII

Funzione agricola

Monte Oliveto Maggiore e Crete di Asciano
4. Il versante fra il Pecorile e San Giovanni d'Asso
N.1 Asciano
Esclusiva funzione agricola

Dati generali

Tipologia edilizia

annesso agricolo

Descrizione estesa

N. dei piani

1

Elementi costruttivi

Coperture

a capanna

Manto di copertura

marsigliesi

Volumi oltre gronda

camino tradizionale

Tipologia della gronda

Tipologia delle murature

mattoni nuovi

Elementi architettonici

Elementi decorativi

Tipologia degli infissi

tradizionali

Infissi

in legno

Stato di conservazione

Presenza di superfetazioni

Problemi statici

Stato conservazione:

- generale

buono

- delle pertinenze

buono

- delle strutture

buono

- dei materiali

buono



Data rilievo: 01-feb-07 Aggiornamento scheda: Ottobre 2019

Lendinano

Estratto del Catasto Leopoldino



Estratto del Catasto di Impianto



Estratto della Carta Tecnica Regionale



Informazioni relative al contesto

Giacitura del terreno	sommità
Visibilità nel contesto	molto visibile
Area di pertinenza	poco articolato
Strada di accesso	sterrata
Sistemazioni esterne	piazzale sterrato
Alberi e arbusti	cipressi isolati

Catasto

Foglio di mappa	232
Particella	25
Subalterno	

Catasto Leopoldino

Sezione	DD
Foglio	9



L'edificio



Beni culturali ed edifici notificati ai sensi dell'art. 10 del D.lgs. 42/2004 e successive modifiche

Numero di archivio

Denominazione

Strada o via

Località

N. del Decreto Legge

Beni paesaggistici ai sensi dell'art. 134 del D.lgs. 42/2004, e successive modifiche

Aree art. 136, ex L.1497

Aree art. 142, comma c

PTCP - Aree di Pertinenza

SIR-SIC - Siti d'importanza regionale e comunitaria

PIANO STRUTTURALE

Sistemi di paesaggio - Titolo V

U.T.O.E. - Titolo VIII

Funzione agricola

Podere Lendinano

Monte Oliveto Maggiore e Crete di Asciano

4. Il versante fra il Pecorile e San Giovanni d'Asso

N.1 Asciano

Esclusiva funzione agricola

Dati generali

Tipologia edilizia

casa colonica

Descrizione estesa

N. dei piani

2

Elementi costruttivi

Coperture

a padiglione

Manto di copertura

coppi ed embrici vecchi

Volumi oltre gronda

Tipologia della gronda

Tipologia delle murature

**pietrame con aggiunta di ricorsi in mattoni nuovi
mattoni nuovi**

Elementi architettonici

Elementi decorativi

Tipologia degli infissi

Infissi

tradizionali

in legno

Stato di conservazione

Presenza di superfetazioni

corpi aperti in aggetto

Problemi statici

Stato conservazione:

- generale

scadente

- delle pertinenze

scadente

- delle strutture

scadente

- dei materiali

scadente



Data rilievo: 01-feb-07 Aggiornamento scheda: Ottobre 2019

Lendinano

Estratto del Catasto Leopoldino



Estratto del Catasto di Impianto



Estratto della Carta Tecnica Regionale



Informazioni relative al contesto

Giacitura del terreno	sommità
Visibilità nel contesto	molto visibile
Area di pertinenza	poco articolato
Strada di accesso	sterrata
Sistemazioni esterne	piazzale sterrato
Alberi e arbusti	cipressi isolati

Catasto

Foglio di mappa	232
Particella	25
Subalterno	

Catasto Leopoldino

Sezione	-
Foglio	-



L'edificio



Beni culturali ed edifici notificati ai sensi dell'art. 10 del D.lgs. 42/2004 e successive modifiche

Numero di archivio

Denominazione

Strada o via

Località

N. del Decreto Legge

Beni paesaggistici ai sensi dell'art. 134 del D.lgs. 42/2004, e successive modifiche

Aree art. 136, ex L.1497

Aree art. 142, comma c

PTCP - Aree di Pertinenza

SIR-SIC - Siti d'importanza regionale e comunitaria

PIANO STRUTTURALE

Sistemi di paesaggio - Titolo V

U.T.O.E. - Titolo VIII

Funzione agricola

Podere Lendinano
Monte Oliveto Maggiore e Crete di Asciano
4. Il versante fra il Pecorile e San Giovanni d'Asso
N.1 Asciano
Esclusiva funzione agricola

Dati generali

Tipologia edilizia	casa colonica
Descrizione estesa	
N. dei piani	2

Elementi costruttivi

Coperture	a padiglione
Manto di copertura	coppi ed embrici vecchi
Volumi oltre gronda	
Tipologia della gronda	
Tipologia delle murature	pietrame con aggiunta di ricorsi in mattoni nuovi mattoni nuovi
Elementi architettonici	
Elementi decorativi	
Tipologia degli infissi	tradizionali
Infissi	in legno

Stato di conservazione

Presenza di superfetazioni	corpi aperti in aggetto
Problemi statici	
Stato conservazione:	
- generale	scadente
- delle pertinenze	scadente
- delle strutture	scadente
- dei materiali	scadente



Data rilievo: 01-feb-07 Aggiornamento scheda: Ottobre 2019

Lendinanino

Estratto del Catasto Leopoldino



Estratto del Catasto di Impianto



Estratto della Carta Tecnica Regionale



Informazioni relative al contesto

Giacitura del terreno	sommità
Visibilità nel contesto	molto visibile
Area di pertinenza	poco articolato
Strada di accesso	sterrata
Sistemazioni esterne	erba
Alberi e arbusti	

Catasto

Foglio di mappa	232
Particella	48
Subalterno	

Catasto Leopoldino

Sezione	DD
Foglio	9



L'edificio



Beni culturali ed edifici notificati ai sensi dell'art. 10 del D.lgs. 42/2004 e successive modifiche

Numero di archivio

Denominazione

Strada o via

Località

N. del Decreto Legge

Beni paesaggistici ai sensi dell'art. 134 del D.lgs. 42/2004, e successive modifiche

Aree art. 136, ex L.1497

Aree art. 142, comma c

PTCP - Aree di Pertinenza

SIR-SIC - Siti d'importanza regionale e comunitaria

PIANO STRUTTURALE

Sistemi di paesaggio - Titolo V

U.T.O.E. - Titolo VIII

Funzione agricola

Podere Lendinanino
Monte Oliveto Maggiore e Crete di Asciano
4. Il versante fra il Pecorile e San Giovanni d'Asso
N.1 Asciano
Esclusiva funzione agricola

Dati generali

Tipologia edilizia	casa colonica
Descrizione estesa	
N. dei piani	2

Elementi costruttivi

Coperture	ad una falda
Manto di copertura	
Volumi oltre gronda	
Tipologia della gronda	
Tipologia delle murature	pietrame con aggiunta di parti in mattoni mattoni nuovi
Elementi architettonici	
Elementi decorativi	
Tipologia degli infissi	tradizionali
Infissi	

Stato di conservazione

Presenza di superfetazioni	
Problemi statici	lesioni o malfunzionamenti lievi o generalizzati crollo della copertura
Stato conservazione:	
- generale	pessimo
- delle pertinenze	scadente
- delle strutture	pessimo
- dei materiali	pessimo



Data rilievo: 01-feb-07 Aggiornamento scheda: Dicembre 2021

Caggiolo

Estratto del Catasto Leopoldino



Estratto del Catasto di Impianto



Estratto della Carta Tecnica Regionale



Informazioni relative al contesto

Giacitura del terreno	crinale
Visibilità nel contesto	
Area di pertinenza	
Strada di accesso	
Sistemazioni esterne	
Alberi e arbusti	

Catasto

Foglio di mappa	241
Particella	41
Subalterno	

Catasto Leopoldino

Sezione	DD
Foglio	9



L'edificio



Beni culturali ed edifici notificati ai sensi dell'art. 10 del D.lgs. 42/2004 e successive modifiche

Numero di archivio

Denominazione

Strada o via

Località

N. del Decreto Legge

Beni paesaggistici ai sensi dell'art. 134 del D.lgs. 42/2004, e successive modifiche

Aree art. 136, ex L.1497

Aree art. 142, comma c

PTCP - Aree di Pertinenza

Pertinenza degli aggregati

SIR-SIC - Siti d'importanza regionale e comunitaria

Monte Oliveto Maggiore e Crete di Asciano

PIANO STRUTTURALE

Sistemi di paesaggio - Titolo V

6. I versanti calanchivi di Monteoliveto, Chiusure e l'alveo dell'Ombrone

U.T.O.E. - Titolo VIII

N.1 Asciano

Funzione agricola

Esclusiva funzione agricola

Dati generali

Tipologia edilizia

Descrizione estesa

N. dei piani

Elementi costruttivi

Coperture

Manto di copertura

Volumi oltre gronda

Tipologia della gronda

Tipologia delle murature

Elementi architettonici

Elementi decorativi

Tipologia degli infissi

Infissi

Stato di conservazione

Presenza di superfetazioni

Problemi statici

Stato conservazione:

- generale

- delle pertinenze

- delle strutture

- dei materiali



Data rilievo: 01-feb-07 Aggiornamento scheda: Ottobre 2019

San Sebastiano

Estratto del Catasto Leopoldino



Estratto del Catasto di Impianto



Estratto della Carta Tecnica Regionale



Informazioni relative al contesto

Giacitura del terreno	sommità
Visibilità nel contesto	non visibile
Area di pertinenza	molto articolato
Strada di accesso	cemento
Sistemazioni esterne	orto
	giardino
	cortile
Alberi e arbusti	

Catasto

Foglio di mappa	241
Particella	68
Subalterno	

Catasto Leopoldino

Sezione	-
Foglio	-



L'edificio



Beni culturali ed edifici notificati ai sensi dell'art. 10 del D.lgs. 42/2004 e successive modifiche

Numero di archivio

Denominazione

Podere San Sebastiano

Strada o via

Località

N. del Decreto Legge

Beni paesaggistici ai sensi dell'art. 134 del D.lgs. 42/2004, e successive modifiche

Aree art. 136, ex L.1497

Aree art. 142, comma c

PTCP - Aree di Pertinenza

SIR-SIC - Siti d'importanza regionale e comunitaria

Monte Oliveto Maggiore e Crete di Asciano

PIANO STRUTTURALE

Sistemi di paesaggio - Titolo V

4. Il versante fra il Pecorile e San Giovanni d'Asso

U.T.O.E. - Titolo VIII

N.1 Asciano

Funzione agricola

Esclusiva funzione agricola

Dati generali

Tipologia edilizia

casa colonica

Descrizione estesa

N. dei piani

3

Elementi costruttivi

Coperture

Manto di copertura

Volumi oltre gronda

Tipologia della gronda

Tipologia delle murature

Elementi architettonici

Elementi decorativi

Tipologia degli infissi

Infissi

c.a. a vista

intonaci

ceramiche

tradizionali

in alluminio

Stato di conservazione

Presenza di superfetazioni

Problemi statici

Stato conservazione:

- generale

ottimo

- delle pertinenze

ottimo

- delle strutture

ottimo

- dei materiali

ottimo



Data rilievo:

Aggiornamento scheda: **Ottobre 2019**

Toponimo n.i.

Estratto del Catasto Leopoldino



Estratto del Catasto di Impianto



Estratto della Carta Tecnica Regionale



Informazioni relative al contesto

Giacitura del terreno	sommità
Visibilità nel contesto	molto visibile
Area di pertinenza	
Strada di accesso	sterrata
Sistemazioni esterne	piazzale
Alberi e arbusti	

Catasto

Foglio di mappa	236
Particella	38
Subalterno	

Catasto Leopoldino

Sezione	-
Foglio	-



Data rilievo: 01-ott-19 Aggiornamento scheda: Ottobre 2019

Toponimo n.i.

Estratto del Catasto Leopoldino



Estratto del Catasto di Impianto



Estratto della Carta Tecnica Regionale



Informazioni relative al contesto

Giacitura del terreno	crinale
Visibilità nel contesto	discretamente visibile
Area di pertinenza	poco articolato
Strada di accesso	sterrata
Sistemazioni esterne	piazzale sterrato
Alberi e arbusti	

Catasto

Foglio di mappa	236
Particella	102
Subalterno	

Catasto Leopoldino

Sezione	-
Foglio	-



L'edificio

Beni culturali ed edifici notificati ai sensi dell'art. 10 del D.lgs. 42/2004 e successive modifiche

Numero di archivio

Denominazione

Strada o via

Località

N. del Decreto Legge

Beni paesaggistici ai sensi dell'art. 134 del D.lgs. 42/2004, e successive modifiche

Aree art. 136, ex L.1497

Aree art. 142, comma c

PTCP - Aree di Pertinenza

SIR-SIC - Siti d'importanza regionale e comunitaria

PIANO STRUTTURALE

Sistemi di paesaggio - Titolo V

4. Il versante fra il Pecorile e San Giovanni d'Asso

U.T.O.E. - Titolo VIII

N.1 Asciano

Funzione agricola

Esclusiva funzione agricola

Dati generali

Tipologia edilizia

annesso agricolo

Descrizione estesa

allevamento

N. dei piani

1

Elementi costruttivi

Coperture

a capanna

Manto di copertura

lamiera

Volumi oltre gronda

Tipologia della gronda

altro

Tipologia delle murature

altro

Elementi architettonici

Elementi decorativi

Tipologia degli infissi

non tradizionali

Infissi

in ferro

Stato di conservazione

Presenza di superfetazioni

Problemi statici

Stato conservazione:

- generale

buono

- delle pertinenze

buono

- delle strutture

buono

- dei materiali

buono



Data rilievo: 20-gen-12 Aggiornamento scheda: Ottobre 2019

Toponimo n.i.

Estratto del Catasto Leopoldino



Estratto del Catasto di Impianto



Estratto della Carta Tecnica Regionale



Informazioni relative al contesto

Giacitura del terreno	crinale
Visibilità nel contesto	discretamente visibile
Area di pertinenza	poco articolato
Strada di accesso	sterrata
Sistemazioni esterne	erba
Alberi e arbusti	alberi isolati

Catasto

Foglio di mappa	241
Particella	116
Subalterno	

Catasto Leopoldino

Sezione	-
Foglio	-



L'edificio



Beni culturali ed edifici notificati ai sensi dell'art. 10 del D.lgs. 42/2004 e successive modifiche

Numero di archivio

Denominazione

Strada o via

Località

N. del Decreto Legge

Beni paesaggistici ai sensi dell'art. 134 del D.lgs. 42/2004, e successive modifiche

Aree art. 136, ex L.1497

Aree art. 142, comma c

PTCP - Aree di Pertinenza

Pertinenza degli aggregati

SIR-SIC - Siti d'importanza regionale e comunitaria

Monte Oliveto Maggiore e Crete di Asciano

PIANO STRUTTURALE

Sistemi di paesaggio - Titolo V

6. I versanti calanchivi di Monteoliveto, Chiusure e l'alveo dell'Ombrone

U.T.O.E. - Titolo VIII

N.1 Asciano

Funzione agricola

Esclusiva funzione agricola

Dati generali

Tipologia edilizia

manufatti di servizio

Descrizione estesa

N. dei piani

1

Elementi costruttivi

Coperture

a capanna

Manto di copertura

marsigliesi

Volumi oltre gronda

Tipologia della gronda

Tipologia delle murature

blocchi di tufo faccia a vista

Elementi architettonici

Elementi decorativi

Tipologia degli infissi

Infissi

Stato di conservazione

Presenza di superfetazioni

Problemi statici

Stato conservazione:

- generale

mediamente conservato

- delle pertinenze

mediamente conservato

- delle strutture

mediamente conservato

- dei materiali

mediamente conservato



Data rilievo: 20-gen-12 Aggiornamento scheda: Ottobre 2019

Toponimo n.i.

Estratto del Catasto Leopoldino



Estratto del Catasto di Impianto



Estratto della Carta Tecnica Regionale



Informazioni relative al contesto

Giacitura del terreno	crinale
Visibilità nel contesto	discretamente visibile
Area di pertinenza	poco articolato
Strada di accesso	sterrata
Sistemazioni esterne	erba
Alberi e arbusti	alberi isolati

Catasto

Foglio di mappa	241
Particella	116
Subalterno	

Catasto Leopoldino

Sezione	-
Foglio	-



L'edificio



Beni culturali ed edifici notificati ai sensi dell'art. 10 del D.lgs. 42/2004 e successive modifiche

Numero di archivio

Denominazione

Strada o via

Località

N. del Decreto Legge

Beni paesaggistici ai sensi dell'art. 134 del D.lgs. 42/2004, e successive modifiche

Aree art. 136, ex L.1497

Aree art. 142, comma c

PTCP - Aree di Pertinenza

Pertinenza degli aggregati

SIR-SIC - Siti d'importanza regionale e comunitaria

Monte Oliveto Maggiore e Crete di Asciano

PIANO STRUTTURALE

Sistemi di paesaggio - Titolo V

6. I versanti calanchivi di Monteoliveto, Chiusure e l'alveo dell'Ombrone

U.T.O.E. - Titolo VIII

N.1 Asciano

Funzione agricola

Esclusiva funzione agricola

Dati generali

Tipologia edilizia

manufatti di servizio

Descrizione estesa

N. dei piani

1

Elementi costruttivi

Coperture

a capanna

Manto di copertura

coppi ed embrici vecchi

Volumi oltre gronda

Tipologia della gronda

Tipologia delle murature

blocchi di tufo faccia a vista

Elementi architettonici

Elementi decorativi

Tipologia degli infissi

Infissi

Stato di conservazione

Presenza di superfetazioni

Problemi statici

Stato conservazione:

- generale

mediamente conservato

- delle pertinenze

mediamente conservato

- delle strutture

mediamente conservato

- dei materiali

mediamente conservato



Data rilievo: 20-gen-12 Aggiornamento scheda: Dicembre 2021

Toponimo n.i.

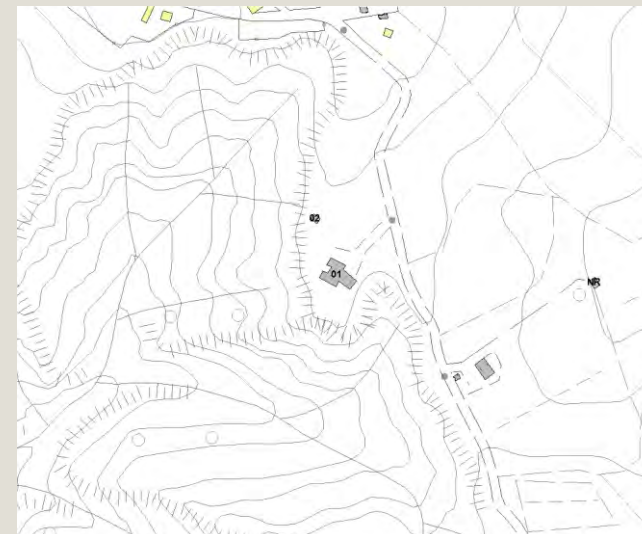
Estratto del Catasto Leopoldino



Estratto del Catasto di Impianto



Estratto della Carta Tecnica Regionale



Informazioni relative al contesto

Giacitura del terreno	crinale
Visibilità nel contesto	discretamente visibile
Area di pertinenza	molto articolato
Strada di accesso	asfalto
Sistemazioni esterne	giardino
Alberi e arbusti	gruppo di alberi

Catasto

Foglio di mappa	240
Particella	4
Subalterno	

Catasto Leopoldino

Sezione	-
Foglio	-



L'edificio



Beni culturali ed edifici notificati ai sensi dell'art. 10 del D.lgs. 42/2004 e successive modifiche

Numero di archivio

Denominazione

Strada o via

Località

N. del Decreto Legge

Beni paesaggistici ai sensi dell'art. 134 del D.lgs. 42/2004, e successive modifiche

Aree art. 136, ex L.1497

Aree art. 142, comma c

PTCP - Aree di Pertinenza

SIR-SIC - Siti d'importanza regionale e comunitaria

PIANO STRUTTURALE

Sistemi di paesaggio - Titolo V

U.T.O.E. - Titolo VIII

Funzione agricola

	Monte Oliveto maggiore e centro medioevale di chiusura
	Monte Oliveto Maggiore e Crete di Asciano
	6. I versanti calanchivi di Monteoliveto, Chiusure e l'alveo dell'Ombrone
	N.1 Asciano
	Prevalente funzione agricola

Dati generali

Tipologia edilizia	casa colonica
Descrizione estesa	
N. dei piani	2

Elementi costruttivi

Coperture	a capanna
	ad una falda
Manto di copertura	coppi ed embrici vecchi
Volumi oltre gronda	
Tipologia della gronda	
Tipologia delle murature	mattoni vecchi con commenti in calce
Elementi architettonici	porticati
Elementi decorativi	
Tipologia degli infissi	tradizionali
Infissi	in legno

Stato di conservazione

Presenza di superfetazioni	
Problemi statici	lesioni o malfunzionamenti lievi o generalizzati
Stato conservazione:	
- generale	mediamente conservato
- delle pertinenze	mediamente conservato
- delle strutture	mediamente conservato
- dei materiali	mediamente conservato



Data rilievo: 20-gen-12 Aggiornamento scheda: Dicembre 2021

Toponimo n.i.

Estratto del Catasto Leopoldino



Estratto del Catasto di Impianto



Estratto della Carta Tecnica Regionale



Informazioni relative al contesto

Giacitura del terreno	crinale
Visibilità nel contesto	discretamente visibile
Area di pertinenza	molto articolato
Strada di accesso	asfalto
Sistemazioni esterne	giardino
Alberi e arbusti	gruppo di alberi

Catasto

Foglio di mappa	240
Particella	5
Subalterno	

Catasto Leopoldino

Sezione	-
Foglio	-



L'edificio



Beni culturali ed edifici notificati ai sensi dell'art. 10 del D.lgs. 42/2004 e successive modifiche

Numero di archivio

Denominazione

Strada o via

Località

N. del Decreto Legge

Beni paesaggistici ai sensi dell'art. 134 del D.lgs. 42/2004, e successive modifiche

Aree art. 136, ex L.1497

Aree art. 142, comma c

PTCP - Aree di Pertinenza

SIR-SIC - Siti d'importanza regionale e comunitaria

PIANO STRUTTURALE

Sistemi di paesaggio - Titolo V

U.T.O.E. - Titolo VIII

Funzione agricola

Monte Oliveto maggiore e centro medioevale di chiusure
Monte Oliveto Maggiore e Crete di Asciano
6. I versanti calanchivi di Monteoliveto, Chiusure e l'alveo dell'Ombrone
N.1 Asciano
Prevalente funzione agricola

Dati generali

Tipologia edilizia	annesso agricolo
Descrizione estesa	
N. dei piani	1

Elementi costruttivi

Coperture	a capanna
Manto di copertura	coppi ed embrici vecchi
Volumi oltre gronda	
Tipologia della gronda	
Tipologia delle murature	mattoni vecchi con commenti in calce
Elementi architettonici	
Elementi decorativi	
Tipologia degli infissi	tradizionali
Infissi	in legno

Stato di conservazione

Presenza di superfetazioni	
Problemi statici	lesioni o malfunzionamenti lievi o generalizzati
Stato conservazione:	
- generale	mediamente conservato
- delle pertinenze	mediamente conservato
- delle strutture	mediamente conservato
- dei materiali	mediamente conservato



Data rilievo: 09-dic-11 Aggiornamento scheda: Ottobre 2019

San Bernardino

Estratto del Catasto Leopoldino



Estratto del Catasto di Impianto



Estratto della Carta Tecnica Regionale



Informazioni relative al contesto

Giacitura del terreno

pedecolle

Visibilità nel contesto

discretamente visibile

Area di pertinenza

molto articolato

Strada di accesso

asfalto

Sistemazioni esterne

giardino

orto

Alberi e arbusti

Catasto

Foglio di mappa

147

Particella

303

Subalterno

Catasto Leopoldino

Sezione

-

Foglio

-



L'edificio



Beni culturali ed edifici notificati ai sensi dell'art. 10 del D.lgs. 42/2004 e successive modifiche

Numero di archivio

Denominazione

Strada o via

Località

N. del Decreto Legge

Beni paesaggistici ai sensi dell'art. 134 del D.lgs. 42/2004, e successive modifiche

Aree art. 136, ex L.1497

Aree art. 142, comma c

PTCP - Aree di Pertinenza

SIR-SIC - Siti d'importanza regionale e comunitaria

PIANO STRUTTURALE

Sistemi di paesaggio - Titolo V

1. Asciano e il fronte termale del travertino

U.T.O.E. - Titolo VIII

N.1 Asciano

Funzione agricola

Prevalente funzione agricola

Dati generali

Tipologia edilizia

residenza

Descrizione estesa

N. dei piani

2

Elementi costruttivi

Coperture

a capanna

Manto di copertura

marsigliesi

Volumi oltre gronda

camino moderno

Tipologia della gronda

liscia orizzontale

Tipologia delle murature

intonaci

Elementi architettonici

balconi non tradizionali

Elementi decorativi

Tipologia degli infissi

tradizionali

Infissi

in legno

persiane

Stato di conservazione

Presenza di superfetazioni

Problemi statici

Stato conservazione:

- generale

buono

- delle pertinenze

buono

- delle strutture

buono

- dei materiali

buono



Data rilievo: 09-dic-11 Aggiornamento scheda: Ottobre 2019

San Bernardino

Estratto del Catasto Leopoldino



Estratto del Catasto di Impianto



Estratto della Carta Tecnica Regionale



Informazioni relative al contesto

Giacitura del terreno	pedecolle
Visibilità nel contesto	discretamente visibile
Area di pertinenza	molto articolato
Strada di accesso	asfalto
Sistemazioni esterne	giardino
	orto
Alberi e arbusti	

Catasto

Foglio di mappa	147
Particella	478
Subalterno	

Catasto Leopoldino

Sezione	-
Foglio	-



L'edificio



Beni culturali ed edifici notificati ai sensi dell'art. 10 del D.lgs. 42/2004 e successive modifiche

Numero di archivio

Denominazione

Strada o via

Località

N. del Decreto Legge

Beni paesaggistici ai sensi dell'art. 134 del D.lgs. 42/2004, e successive modifiche

Aree art. 136, ex L.1497

Aree art. 142, comma c

PTCP - Aree di Pertinenza

SIR-SIC - Siti d'importanza regionale e comunitaria

PIANO STRUTTURALE

Sistemi di paesaggio - Titolo V

U.T.O.E. - Titolo VIII

Funzione agricola

1. Asciano e il fronte termale del travertino

N.1 Asciano

Prevalente funzione agricola

Dati generali

Tipologia edilizia

residenza

Descrizione estesa

N. dei piani

2

Elementi costruttivi

Coperture

a capanna

Manto di copertura

coppi ed embrici nuovi

Volumi oltre gronda

camino moderno

Tipologia della gronda

liscia orizzontale

Tipologia delle murature

intonaci

Elementi architettonici

porticati

Elementi decorativi

Tipologia degli infissi

tradizionali

Infissi

in legno

persiane

Stato di conservazione

Presenza di superfetazioni

Problemi statici

Stato conservazione:

- generale

buono

- delle pertinenze

buono

- delle strutture

buono

- dei materiali

buono



Data rilievo: 09-dic-11 Aggiornamento scheda: Ottobre 2019

San Bernardino

Estratto del Catasto Leopoldino



Estratto del Catasto di Impianto



Estratto della Carta Tecnica Regionale



Informazioni relative al contesto

Giacitura del terreno	pedecolle
Visibilità nel contesto	discretamente visibile
Area di pertinenza	molto articolato
Strada di accesso	asfalto
Sistemazioni esterne	giardino
	orto
Alberi e arbusti	

Catasto

Foglio di mappa	147
Particella	1242
Subalterno	

Catasto Leopoldino

Sezione	-
Foglio	-



L'edificio



Beni culturali ed edifici notificati ai sensi dell'art. 10 del D.lgs. 42/2004 e successive modifiche

Numero di archivio

Denominazione

Strada o via

Località

N. del Decreto Legge

Beni paesaggistici ai sensi dell'art. 134 del D.lgs. 42/2004, e successive modifiche

Aree art. 136, ex L.1497

Aree art. 142, comma c

PTCP - Aree di Pertinenza

SIR-SIC - Siti d'importanza regionale e comunitaria

PIANO STRUTTURALE

Sistemi di paesaggio - Titolo V

1. Asciano e il fronte termale del travertino

U.T.O.E. - Titolo VIII

N.1 Asciano

Funzione agricola

Prevalente funzione agricola

Dati generali

Tipologia edilizia

residenza

Descrizione estesa

N. dei piani

2

Elementi costruttivi

Coperture

a padiglione

Manto di copertura

coppi ed embrici vecchi

Volumi oltre gronda

Tipologia della gronda

altro

Tipologia delle murature

intonaci

Elementi architettonici

Elementi decorativi

Tipologia degli infissi

tradizionali

Infissi

in legno

persiane

Stato di conservazione

Presenza di superfetazioni

Problemi statici

Stato conservazione:

- generale

mediamente conservato

- delle pertinenze

mediamente conservato

- delle strutture

mediamente conservato

- dei materiali

mediamente conservato



Data rilievo: 09-dic-11 Aggiornamento scheda: Ottobre 2019

San Bernardino

Estratto del Catasto Leopoldino



Estratto del Catasto di Impianto



Estratto della Carta Tecnica Regionale



Informazioni relative al contesto

Giacitura del terreno	pedecolle
Visibilità nel contesto	discretamente visibile
Area di pertinenza	molto articolato
Strada di accesso	asfalto
Sistemazioni esterne	giardino
	orto
Alberi e arbusti	

Catasto

Foglio di mappa	147
Particella	1388
Subalterno	

Catasto Leopoldino

Sezione	-
Foglio	-



L'edificio



Beni culturali ed edifici notificati ai sensi dell'art. 10 del D.lgs. 42/2004 e successive modifiche

Numero di archivio
Denominazione
Strada o via
Località
N. del Decreto Legge

Beni paesaggistici ai sensi dell'art. 134 del D.lgs. 42/2004, e successive modifiche

Aree art. 136, ex L.1497
Aree art. 142, comma c

PTCP - Aree di Pertinenza

SIR-SIC - Siti d'importanza regionale e comunitaria

PIANO STRUTTURALE

Sistemi di paesaggio - Titolo V
U.T.O.E. - Titolo VIII
Funzione agricola

1. Asciano e il fronte termale del travertino
N.1 Asciano
Prevalente funzione agricola

Dati generali

Tipologia edilizia	residenza
Descrizione estesa	
N. dei piani	2

Elementi costruttivi

Coperture	ad una falda
Manto di copertura	marsigliesi
Volumi oltre gronda	camino moderno
Tipologia della gronda	liscia orizzontale
Tipologia delle murature	intonaci
Elementi architettonici	scale esterne non tradizionali balconi non tradizionali
Elementi decorativi	
Tipologia degli infissi	tradizionali
Infissi	in legno persiane

Stato di conservazione

Presenza di superfetazioni	
Problemi statici	
Stato conservazione:	
- generale	buono
- delle pertinenze	buono
- delle strutture	buono
- dei materiali	buono



Data rilievo: **09-dic-11** Aggiornamento scheda: **Ottobre 2019**

San Bernardino

Estratto del Catasto Leopoldino



Estratto del Catasto di Impianto



Estratto della Carta Tecnica Regionale



Informazioni relative al contesto

Giacitura del terreno

pedecolle

Visibilità nel contesto

discretamente visibile

Area di pertinenza

molto articolato

Strada di accesso

asfalto

Sistemazioni esterne

giardino

orto

Alberi e arbusti

Catasto

Foglio di mappa

147

Particella

1307

Subalterno

Catasto Leopoldino

Sezione

-

Foglio

-



L'edificio



Beni culturali ed edifici notificati ai sensi dell'art. 10 del D.lgs. 42/2004 e successive modifiche

Numero di archivio

Denominazione

Strada o via

Località

N. del Decreto Legge

Beni paesaggistici ai sensi dell'art. 134 del D.lgs. 42/2004, e successive modifiche

Aree art. 136, ex L.1497

Aree art. 142, comma c

PTCP - Aree di Pertinenza

SIR-SIC - Siti d'importanza regionale e comunitaria

PIANO STRUTTURALE

Sistemi di paesaggio - Titolo V

1. Asciano e il fronte termale del travertino

U.T.O.E. - Titolo VIII

N.1 Asciano

Funzione agricola

Prevalente funzione agricola

Dati generali

Tipologia edilizia

residenza

Descrizione estesa

N. dei piani

2

Elementi costruttivi

Coperture

ad una falda

Manto di copertura

marsigliesi

Volumi oltre gronda

camino moderno

Tipologia della gronda

Tipologia delle murature

pietrame e mattoni con cementi in cemento

Elementi architettonici

porticati

Elementi decorativi

Tipologia degli infissi

tradizionali

Infissi

in legno

persiane

Stato di conservazione

Presenza di superfetazioni

Problemi statici

Stato conservazione:

- generale

mediamente conservato

- delle pertinenze

mediamente conservato

- delle strutture

mediamente conservato

- dei materiali

mediamente conservato



Data rilievo: 09-dic-11 Aggiornamento scheda: Ottobre 2019

San Bernardino

Estratto del Catasto Leopoldino



Estratto del Catasto di Impianto



Estratto della Carta Tecnica Regionale



Informazioni relative al contesto

Giacitura del terreno	pedecolle
Visibilità nel contesto	discretamente visibile
Area di pertinenza	molto articolato
Strada di accesso	asfalto
Sistemazioni esterne	giardino
	orto
Alberi e arbusti	

Catasto

Foglio di mappa	147
Particella	1388
Subalterno	

Catasto Leopoldino

Sezione	-
Foglio	-



L'edificio



Beni culturali ed edifici notificati ai sensi dell'art. 10 del D.lgs. 42/2004 e successive modifiche

Numero di archivio

Denominazione

Strada o via

Località

N. del Decreto Legge

Beni paesaggistici ai sensi dell'art. 134 del D.lgs. 42/2004, e successive modifiche

Aree art. 136, ex L.1497

Aree art. 142, comma c

PTCP - Aree di Pertinenza

SIR-SIC - Siti d'importanza regionale e comunitaria

PIANO STRUTTURALE

Sistemi di paesaggio - Titolo V

U.T.O.E. - Titolo VIII

Funzione agricola

1. Asciano e il fronte termale del travertino
N.1 Asciano
Prevalente funzione agricola

Dati generali

Tipologia edilizia

manufatti di servizio

Descrizione estesa

N. dei piani

1

Elementi costruttivi

Coperture

ad una falda

Manto di copertura

marsigliesi

Volumi oltre gronda

Tipologia della gronda

liscia orizzontale

Tipologia delle murature

intonaci

Elementi architettonici

Elementi decorativi

Tipologia degli infissi

Infissi

Stato di conservazione

Presenza di superfetazioni

Problemi statici

Stato conservazione:

- generale

mediamente conservato

- delle pertinenze

mediamente conservato

- delle strutture

mediamente conservato

- dei materiali

mediamente conservato



Data rilievo: 09-dic-11 Aggiornamento scheda: Ottobre 2019

San Bernardino

Estratto del Catasto Leopoldino



Estratto del Catasto di Impianto



Estratto della Carta Tecnica Regionale



Informazioni relative al contesto

Giacitura del terreno	pedecolle
Visibilità nel contesto	discretamente visibile
Area di pertinenza	molto articolato
Strada di accesso	asfalto
Sistemazioni esterne	giardino
	orto
Alberi e arbusti	

Catasto

Foglio di mappa	147
Particella	1242
Subalterno	

Catasto Leopoldino

Sezione	-
Foglio	-



L'edificio



Beni culturali ed edifici notificati ai sensi dell'art. 10 del D.lgs. 42/2004 e successive modifiche

Numero di archivio

Denominazione

Strada o via

Località

N. del Decreto Legge

Beni paesaggistici ai sensi dell'art. 134 del D.lgs. 42/2004, e successive modifiche

Aree art. 136, ex L.1497

Aree art. 142, comma c

PTCP - Aree di Pertinenza

SIR-SIC - Siti d'importanza regionale e comunitaria

PIANO STRUTTURALE

Sistemi di paesaggio - Titolo V

1. Asciano e il fronte termale del travertino

U.T.O.E. - Titolo VIII

N.1 Asciano

Funzione agricola

Prevalente funzione agricola

Dati generali

Tipologia edilizia

manufatti accessori

Descrizione estesa

N. dei piani

1

Elementi costruttivi

Coperture

a capanna

Manto di copertura

marsigliesi

Volumi oltre gronda

Tipologia della gronda

Tipologia delle murature

pietrame e mattoni con commenti in cemento

Elementi architettonici

Elementi decorativi

Tipologia degli infissi

Infissi

non tradizionali

in ferro

Stato di conservazione

Presenza di superfetazioni

Problemi statici

Stato conservazione:

- generale

mediamente conservato

- delle pertinenze

mediamente conservato

- delle strutture

mediamente conservato

- dei materiali

mediamente conservato



Data rilievo: 09-dic-11 Aggiornamento scheda: Ottobre 2019

Toponimo n.i.

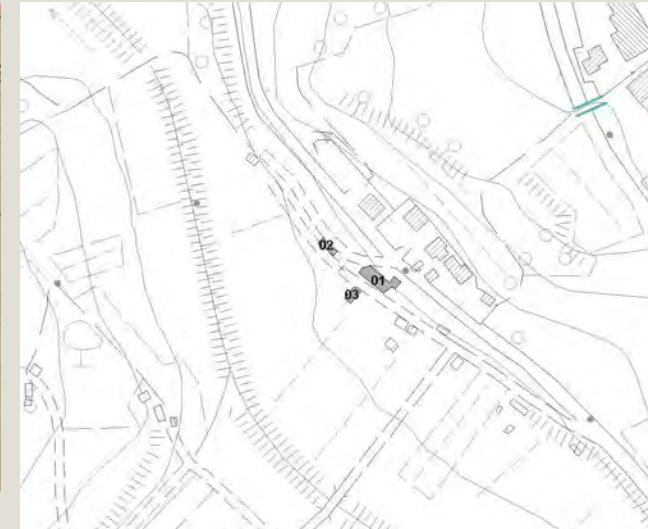
Estratto del Catasto Leopoldino



Estratto del Catasto di Impianto



Estratto della Carta Tecnica Regionale



Informazioni relative al contesto

Giacitura del terreno
Visibilità nel contesto
Area di pertinenza
Strada di accesso
Sistemazioni esterne

fondovalle

discretamente visibile

poco articolato

asfalto

erba

Alberi e arbusti

Catasto

Foglio di mappa
Particella
Subalterno

147

1334

Catasto Leopoldino

Sezione
Foglio

-

-



L'edificio



Beni culturali ed edifici notificati ai sensi dell'art. 10 del D.lgs. 42/2004 e successive modifiche

Numero di archivio

Denominazione

Strada o via

Località

N. del Decreto Legge

Beni paesaggistici ai sensi dell'art. 134 del D.lgs. 42/2004, e successive modifiche

Aree art. 136, ex L.1497

Aree art. 142, comma c

PTCP - Aree di Pertinenza

SIR-SIC - Siti d'importanza regionale e comunitaria

PIANO STRUTTURALE

Sistemi di paesaggio - Titolo V

U.T.O.E. - Titolo VIII

Funzione agricola

1. Asciano e il fronte termale del travertino
N.1 Asciano
Prevalente funzione agricola

Dati generali

Tipologia edilizia	residenza
Descrizione estesa	
N. dei piani	2

Elementi costruttivi

Coperture	a capanna
Manto di copertura	marsigliesi
Volumi oltre gronda	camino moderno
Tipologia della gronda	
Tipologia delle murature	intonaci
Elementi architettonici	
Elementi decorativi	
Tipologia degli infissi	non tradizionali
Infissi	in legno

Stato di conservazione

Presenza di superfetazioni	
Problemi statici	
Stato conservazione:	
- generale	mediamente conservato
- delle pertinenze	mediamente conservato
- delle strutture	mediamente conservato
- dei materiali	mediamente conservato



Data rilievo: 09-dic-11 Aggiornamento scheda: Ottobre 2019

Toponimo n.i.

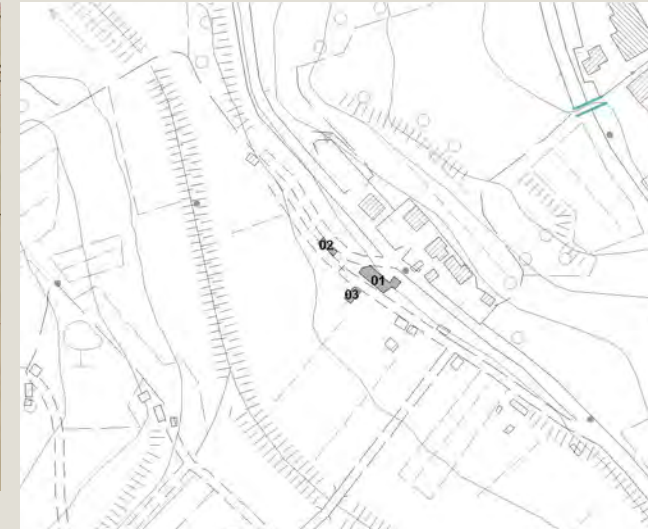
Estratto del Catasto Leopoldino



Estratto del Catasto di Impianto



Estratto della Carta Tecnica Regionale



Informazioni relative al contesto

Giacitura del terreno
Visibilità nel contesto
Area di pertinenza
Strada di accesso
Sistemazioni esterne

fondovalle

discretamente visibile

poco articolato

asfalto

erba

Alberi e arbusti

Catasto

Foglio di mappa
Particella
Subalterno

147

1170

Catasto Leopoldino

Sezione
Foglio

-

-



L'edificio



Beni culturali ed edifici notificati ai sensi dell'art. 10 del D.lgs. 42/2004 e successive modifiche

Beni paesaggistici ai sensi dell'art. 134 del D.lgs. 42/2004, e successive modifiche

PTCP - Aree di Pertinenza

SIR-SIC - Siti d'importanza regionale e comunitaria

PIANO STRUTTURALE

Numero di archivio

Denominazione

Strada o via

Località

N. del Decreto Legge

Aree art. 136, ex L.1497

Aree art. 142, comma c

Sistemi di paesaggio - Titolo V

U.T.O.E. - Titolo VIII

Funzione agricola

1. Asciano e il fronte termale del travertino
N.1 Asciano
Prevalente funzione agricola

Dati generali

Tipologia edilizia

manufatti accessori

Descrizione estesa

N. dei piani

2

Elementi costruttivi

Coperture

a capanna

Manto di copertura

marsigliesi

Volumi oltre gronda

camino moderno

Tipologia della gronda

Tipologia delle murature

intonaci

Elementi architettonici

Elementi decorativi

Tipologia degli infissi

Infissi

tradizionali

in legno

Stato di conservazione

Presenza di superfetazioni

Problemi statici

Stato conservazione:

- generale

- delle pertinenze

- delle strutture

- dei materiali

mediamente conservato

mediamente conservato

mediamente conservato

mediamente conservato



Data rilievo: 09-dic-11 Aggiornamento scheda: Ottobre 2019

Toponimo n.i.

Estratto del Catasto Leopoldino



Estratto del Catasto di Impianto



Estratto della Carta Tecnica Regionale



Informazioni relative al contesto

Giacitura del terreno	fondovalle
Visibilità nel contesto	discretamente visibile
Area di pertinenza	poco articolato
Strada di accesso	asfalto
Sistemazioni esterne	erba
Alberi e arbusti	

Catasto

Foglio di mappa	147
Particella	1409
Subalterno	

Catasto Leopoldino

Sezione	-
Foglio	-



L'edificio



Beni culturali ed edifici notificati ai sensi dell'art. 10 del D.lgs. 42/2004 e successive modifiche

Numero di archivio

Denominazione

Strada o via

Località

N. del Decreto Legge

Beni paesaggistici ai sensi dell'art. 134 del D.lgs. 42/2004, e successive modifiche

Aree art. 136, ex L.1497

Aree art. 142, comma c

PTCP - Aree di Pertinenza

SIR-SIC - Siti d'importanza regionale e comunitaria

PIANO STRUTTURALE

Sistemi di paesaggio - Titolo V

U.T.O.E. - Titolo VIII

Funzione agricola

1. Asciano e il fronte termale del travertino

N.1 Asciano

Prevalente funzione agricola

Dati generali

Tipologia edilizia

manufatti accessori

Descrizione estesa

N. dei piani

1

Elementi costruttivi

Coperture

a capanna

Manto di copertura

marsigliesi

Volumi oltre gronda

camino moderno

Tipologia della gronda

Tipologia delle murature

mattoni nuovi

Elementi architettonici

Elementi decorativi

Tipologia degli infissi

Infissi

Stato di conservazione

Presenza di superfetazioni

Problemi statici

Stato conservazione:

- generale

mediamente conservato

- delle pertinenze

mediamente conservato

- delle strutture

mediamente conservato

- dei materiali

mediamente conservato



Data rilievo:

Aggiornamento scheda: **Ottobre 2019**

Toponimo n.i.

Estratto del Catasto Leopoldino



Estratto del Catasto di Impianto



Estratto della Carta Tecnica Regionale



Informazioni relative al contesto

Giacitura del terreno
Visibilità nel contesto
Area di pertinenza
Strada di accesso
Sistemazioni esterne

Giacitura del terreno	fondovalle
Visibilità nel contesto	TOPONIMO NON ACCESSIBILE
Area di pertinenza	
Strada di accesso	
Sistemazioni esterne	
Alberi e arbusti	

Catasto

Foglio di mappa
Particella
Subalterno

Foglio di mappa	147
Particella	1302
Subalterno	

Catasto Leopoldino

Sezione	-
Foglio	-



L'edificio

Beni culturali ed edifici notificati ai sensi dell'art. 10 del D.lgs. 42/2004 e successive modifiche

Numero di archivio

Denominazione

Strada o via

Località

N. del Decreto Legge

Beni paesaggistici ai sensi dell'art. 134 del D.lgs. 42/2004, e successive modifiche

Aree art. 136, ex L.1497

Aree art. 142, comma c

PTCP - Aree di Pertinenza

SIR-SIC - Siti d'importanza regionale e comunitaria

PIANO STRUTTURALE

Sistemi di paesaggio - Titolo V

U.T.O.E. - Titolo VIII

Funzione agricola

4. Il versante fra il Pecorile e San Giovanni d'Asso
N.1 Asciano
Prevalente funzione agricola

Dati generali

Tipologia edilizia

Descrizione estesa

--

N. dei piani

--

Elementi costruttivi

Coperture

Manto di copertura

--

Volumi oltre gronda

Tipologia della gronda

--

Tipologia delle murature

Elementi architettonici

Elementi decorativi

Tipologia degli infissi

Infissi

Stato di conservazione

Presenza di superfetazioni

--

Problemi statici

--

--

--

Stato conservazione:

- generale

--

- delle pertinenze

--

- delle strutture

--

- dei materiali

--