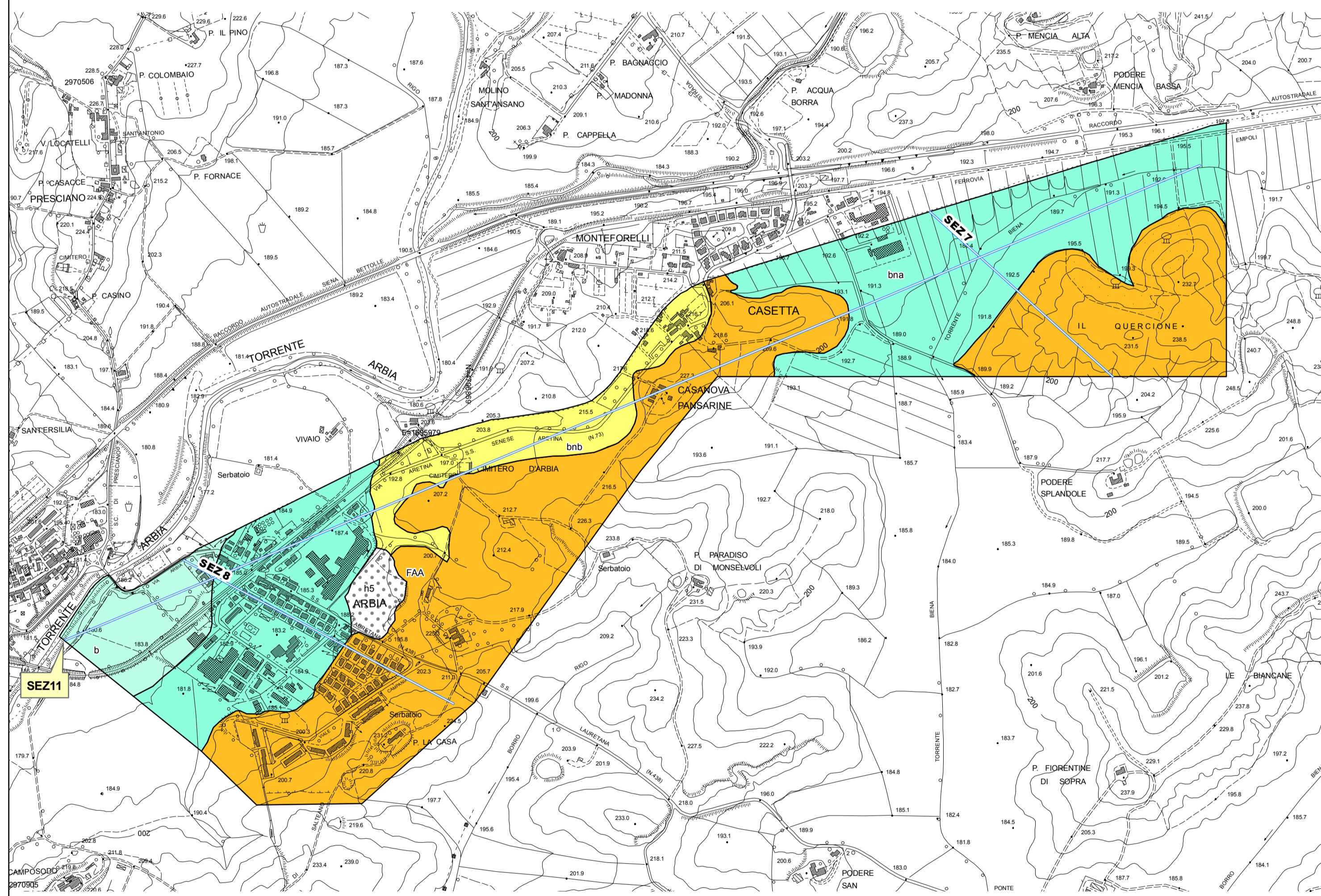
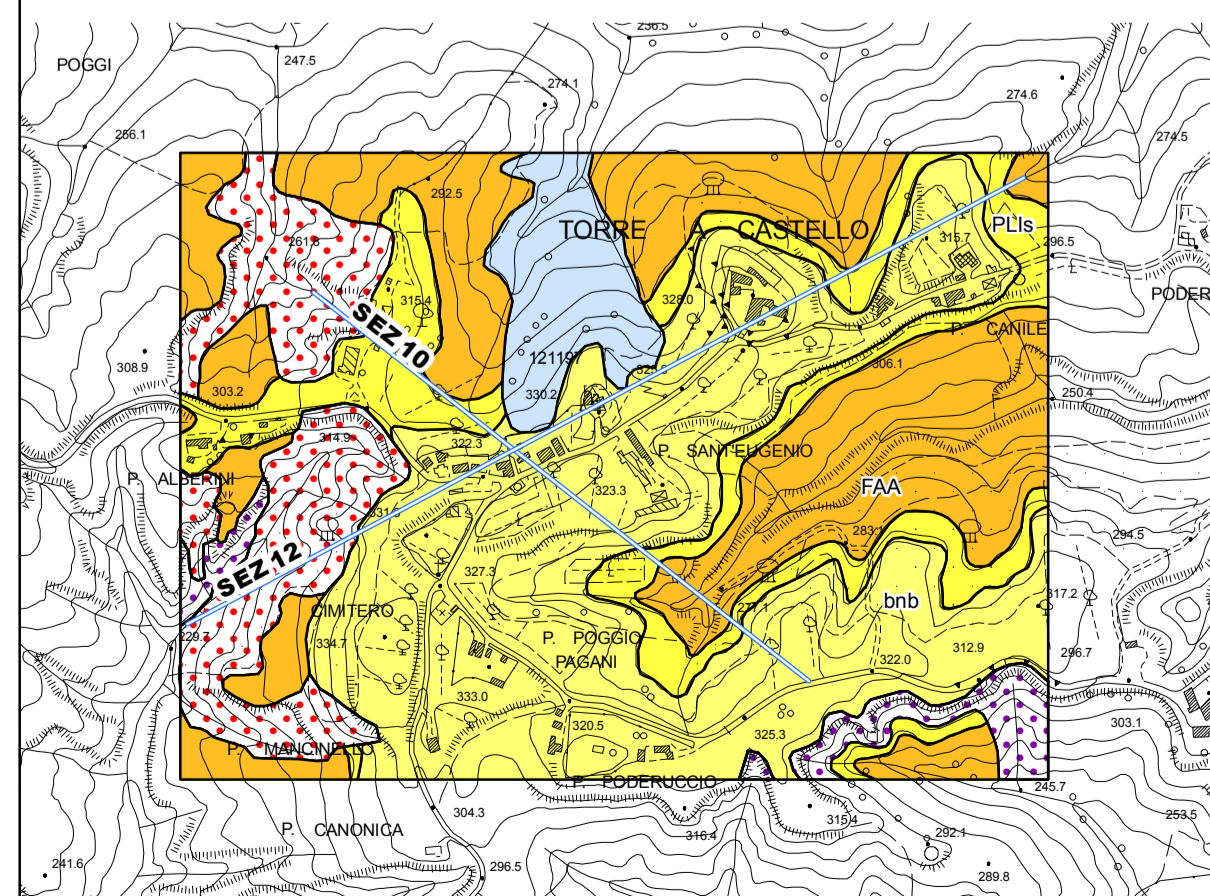


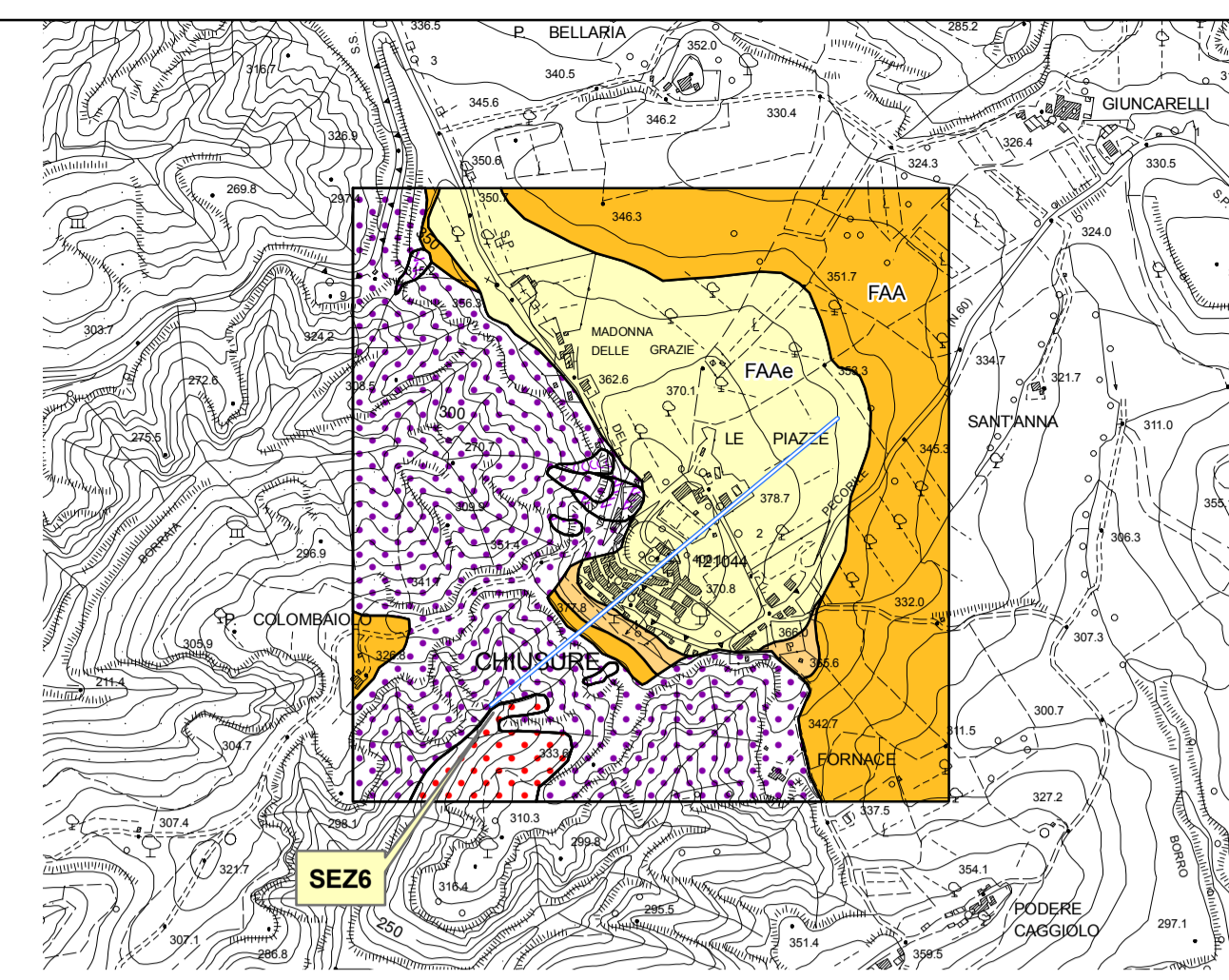
Asciano



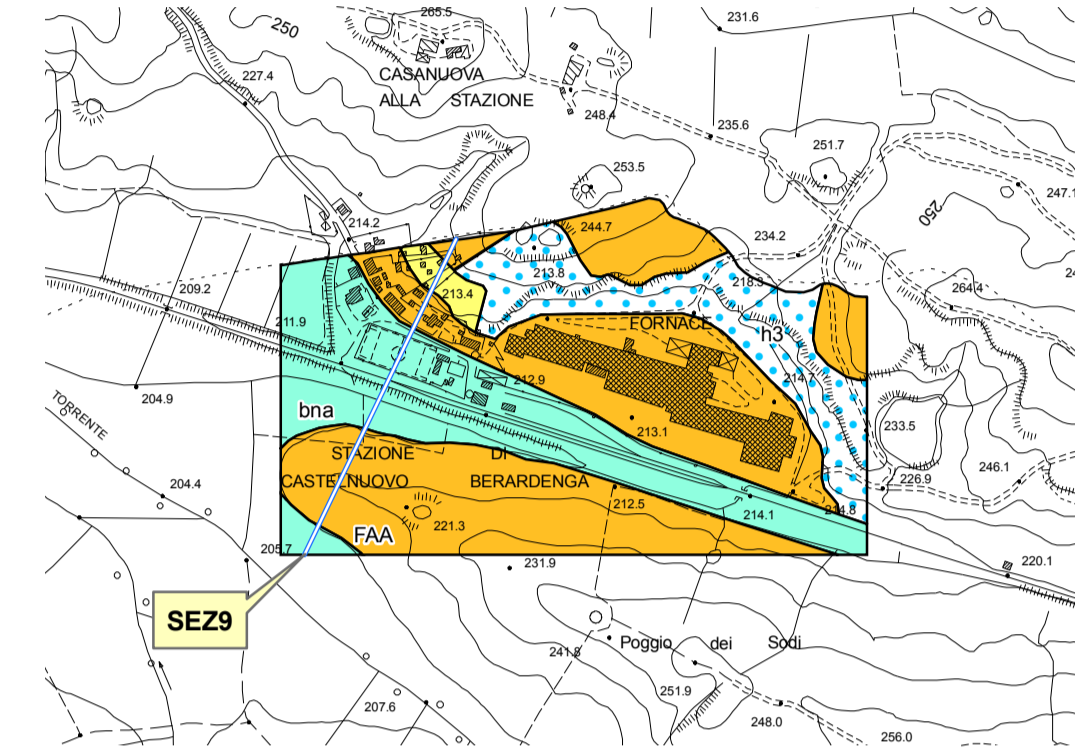
Arbia - Casetta



Torre a Castello



Chiusure



Stazione di Castelnuovo B.ga

Legenda

Depositi continentali quaternari

- a1a - Frana attiva di scorrimento
- a1a - Frana attiva di colamento
- a1a - Frana attiva con movimento complesso
- a1q - Frana quiescente di scorrimento
- a1q - Frana quiescente di colamento
- a1q - Frana quiescente con movimento complesso
- a1s - Frana stabilizzata con movimento complesso

Depositi olocenici

- h5 - Terreni di riporto, bonifica per colmata
- h3 - Discariche di cave, ravaneti
- b7a - Depositi eluvio-colluviali
- b - Depositi alluvionali attuali
- bna - Depositi alluvionali terrazzati

Depositi pleistocenici

- f1b - Travertini e calcari continentali
- bnb - Depositi alluvionali terrazzati

Depositi marini pliocenici

- PLs - Sabbie e arenarie gialle
- FAA - Argille e argille silteose localmente fossilifere
- FAAe - Sabbie decametriche risedimentate
- FAAd - Alternanze di argille e sabbie risedimentate

R U

Provincia di Siena
Comune di Asciano -



Regolamento Urbanistico

adottato con Delibera di C.C. n.10 del 03.04.2014

GRUPPO DI PROGETTO

AMMINISTRAZIONE COMUNALE:

Responsabile del procedimento:
Garante della comunicazione:
Autorità competente per la VAS:

Pietro Bucciarelli
Giampaolo Brancati
Gianfranco Faenzi

CONSULENTI ESTERNI:

Progettisti:
Geologia:
Idraulica:
Rilievi topografici:
V.A.S.:
Informatizzazione schede
patrimonio aperto:
Contributo legale:
Rilievo territorio aperto:
Pertinenze nel territorio rurale:

Sara Bindi Fortoni e Roberto Vezzosi
Michele Bocci
Claudio Lombardi
Silvio Baldo
Sara Bindi Fortoni e Roberto Vezzosi
Sara Bindi Fortoni e Filippo Falaschi
Leonardo Piochi
Roberto Salvadori
Michela Chiti e Chiara Nostrato

Tug3

MICROZONAZIONE SISMICA LIVELLO 1
CARTA GEOLOGICA

Dicembre 2016

1:10.000