Individuazione del morfotipo insediativo e analisi diacronica da ortofoto

Rencine

Tipologia insediativa

- edificato in posizione di fondovalle
- edificato in posizione di pedecolle
- edificato in posizione di mezzacosta
- → **edificato in posizione di crinale**

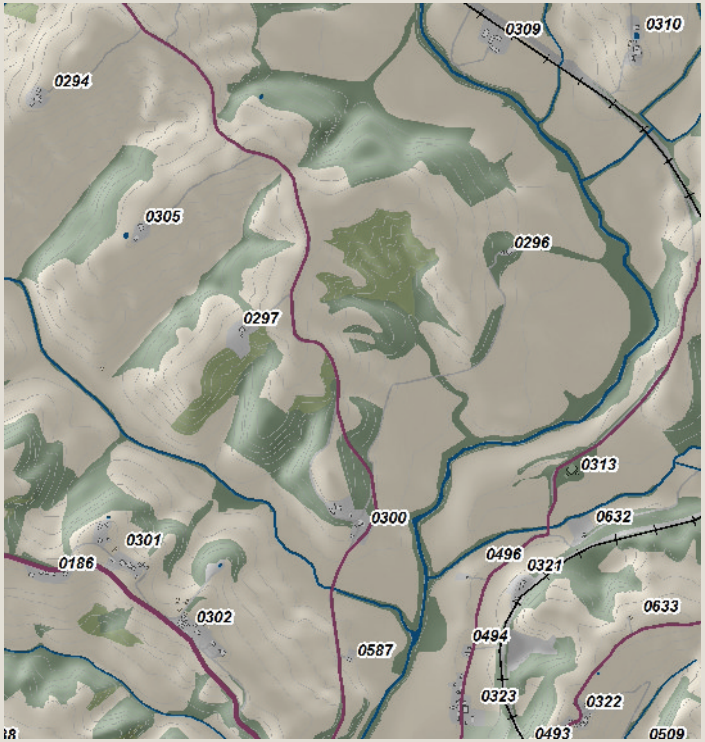



Schema morfotipo

Ortofoto 1954

Ortofoto 1978

Ortofoto 1988

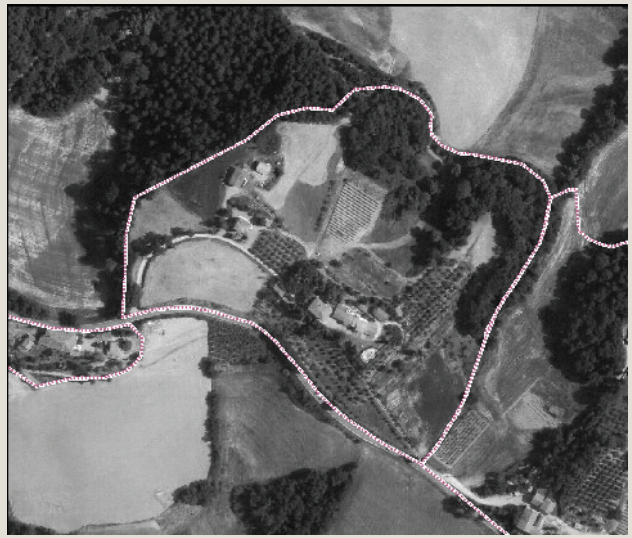

Ortofoto 2013

Caratteri percettivi ed individuazione dell'area di pertinenza

Rencine

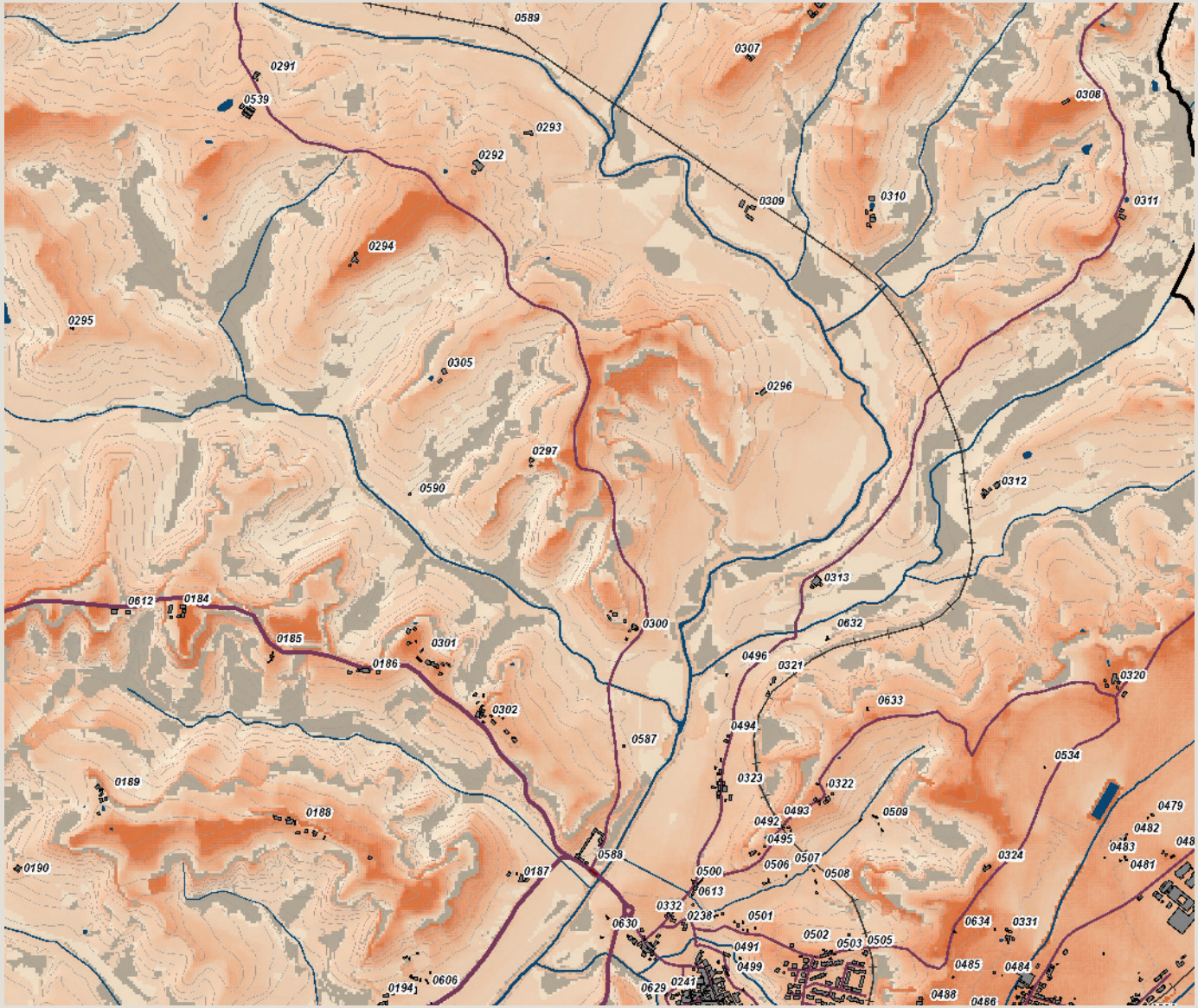

Carta della Intervisibilità

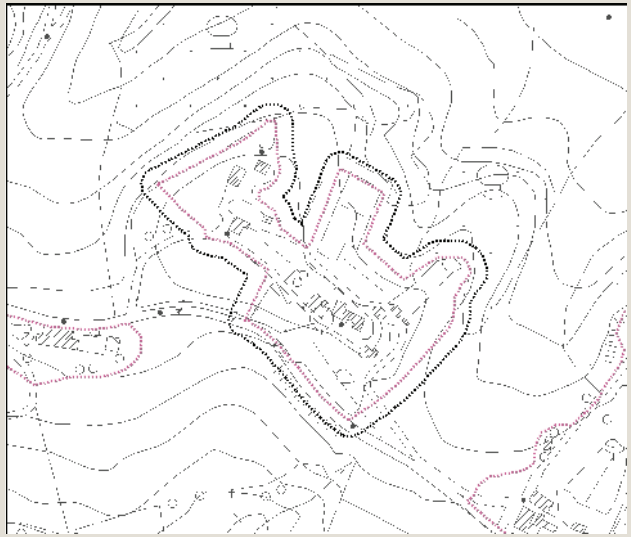

Individuazione dell'area di pertinenza e della zona cuscinetto di 15 metri su base CTR 10k. Scala 1:7.000

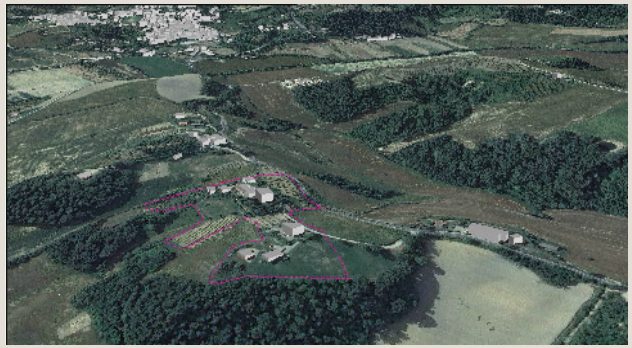

Veduta a volo d'uccello dell'area di pertinenza

arch. Michela Chiti - arch. Chiara Nostrato

Analisi ricognitiva della vincolistica

Rencine

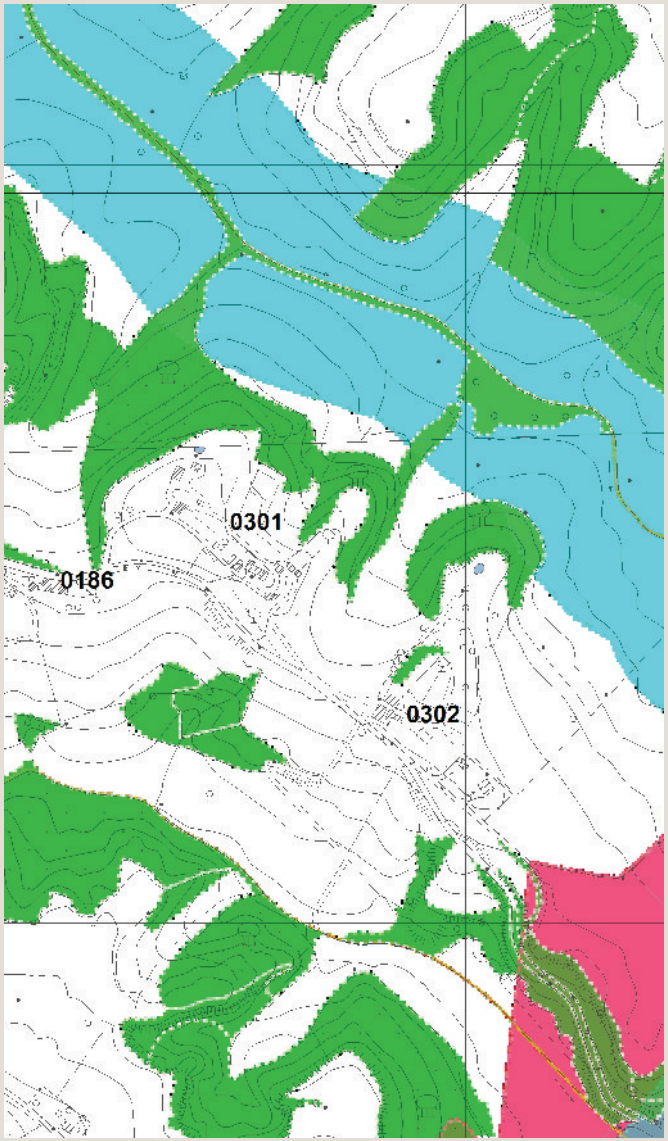

Vincoli e salvaguardie del PIT con valenza di PPR

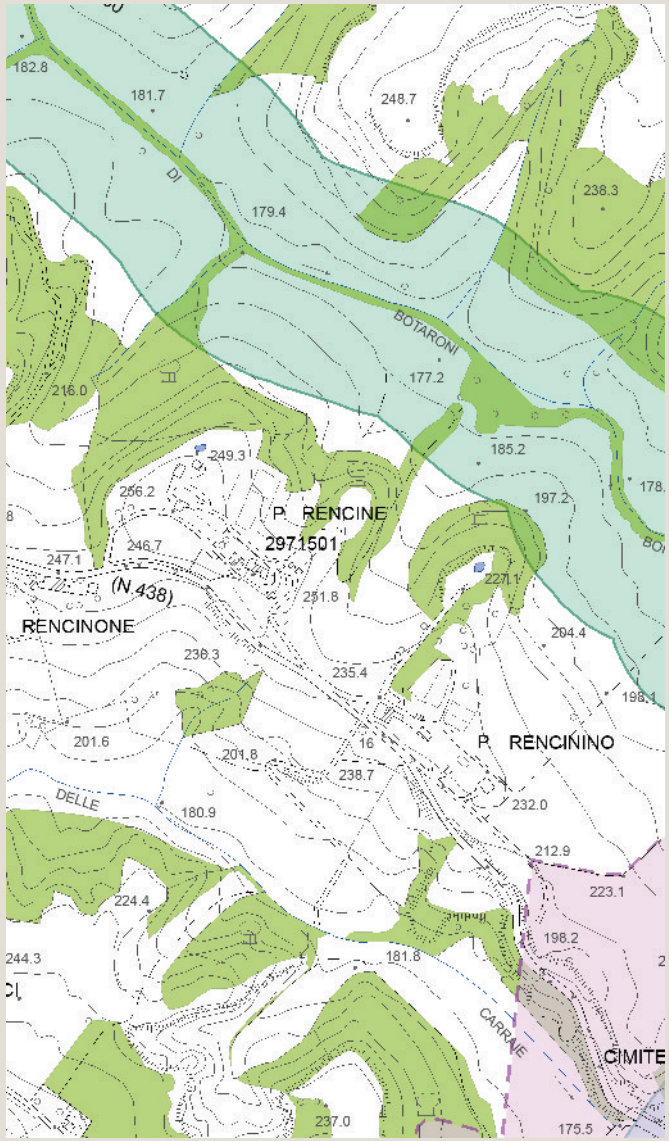

Tavola QC 10a del PS - Vincoli e Salvaguardie:
Paesaggio, beni culturali e aree protette

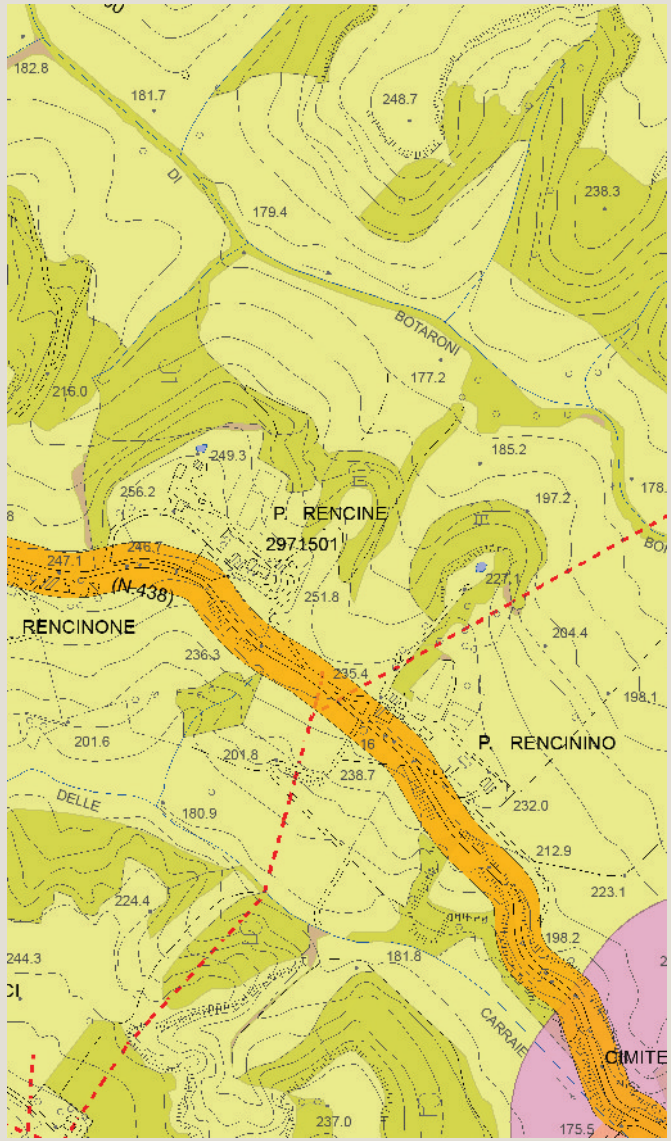

Tavola QC 10b del PS - Vincoli e Salvaguardie:
Fasce di rispetto e altri vincoli

Analisi ricognitiva delle tavole di Progetto del PS

Rencine

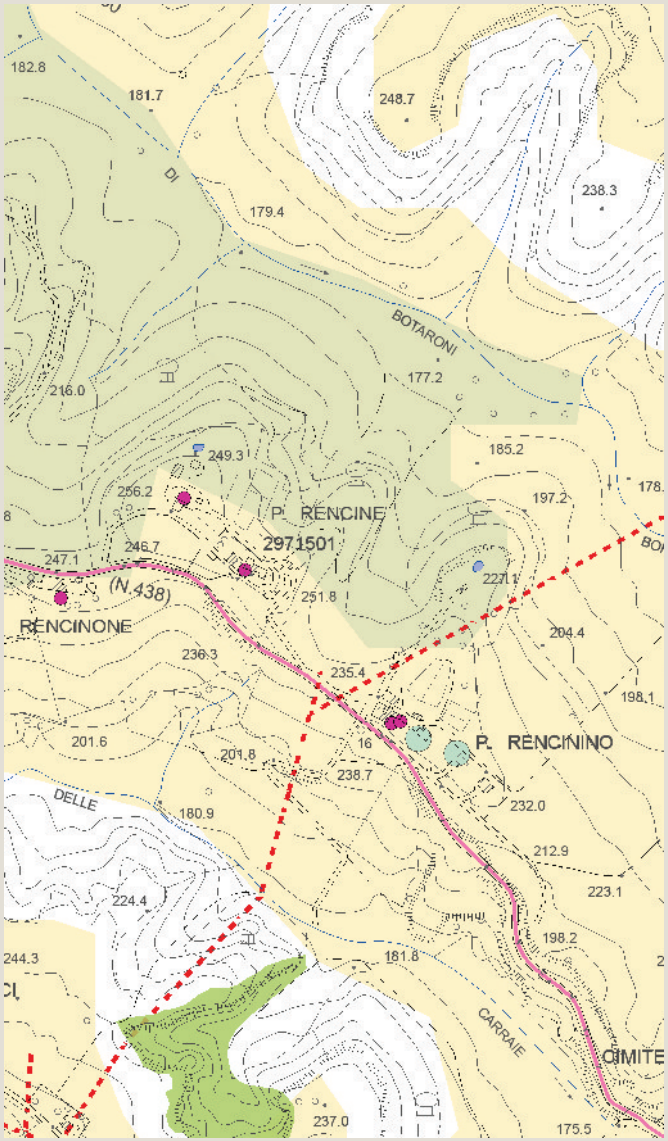

Tavola P03 del PS - Carta delle Criticità

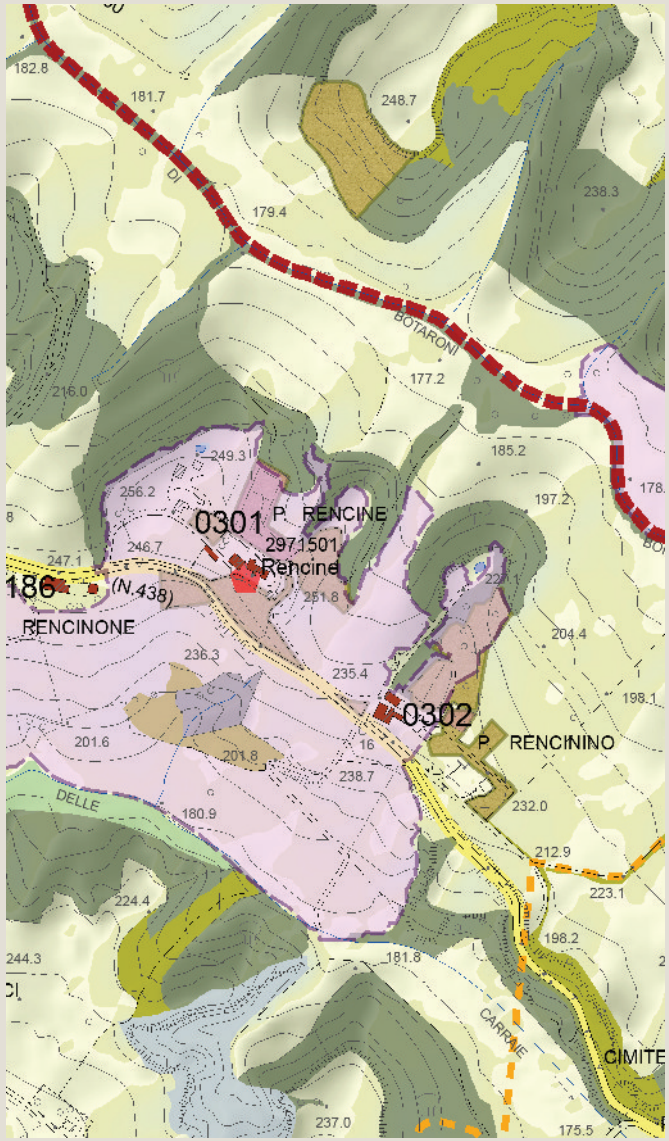

Tavola P04 del PS - Carta delle Invarianti Strutturali

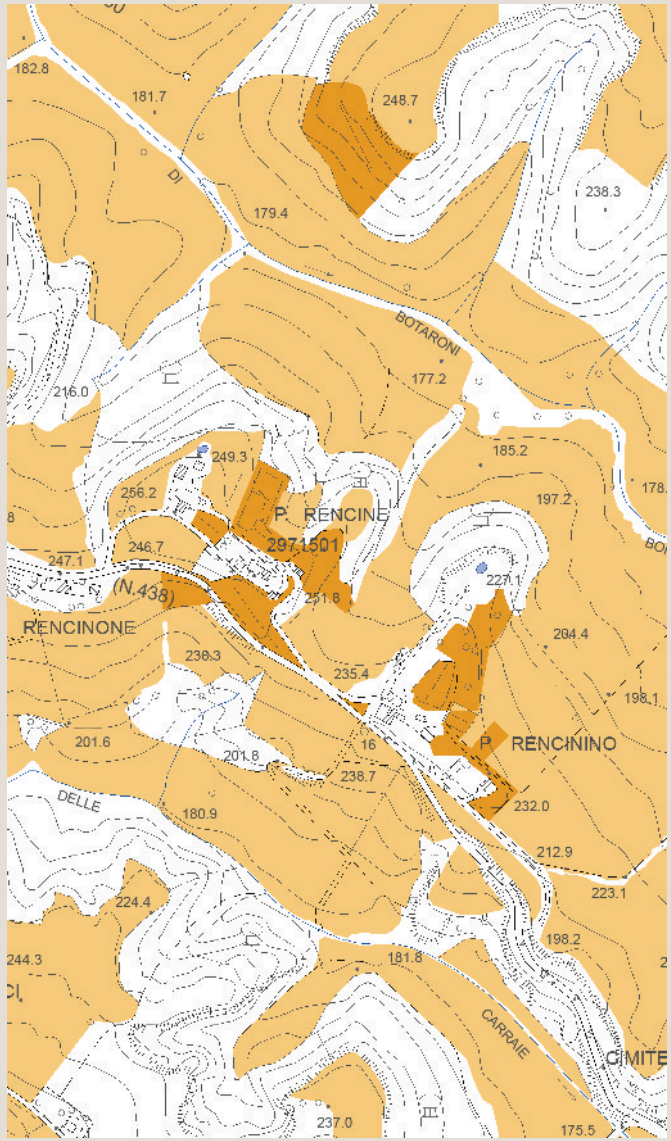

Tavola P05 del PS - Carta delle Tessiture Agrarie

Individuazione del morfotipo insediativo e analisi diacronica da ortofoto

Rencinino

Tipologia insediativa

- edificato in posizione di fondovalle
- edificato in posizione di pedecolle
- edificato in posizione di mezzacosta
- → **edificato in posizione di crinale**

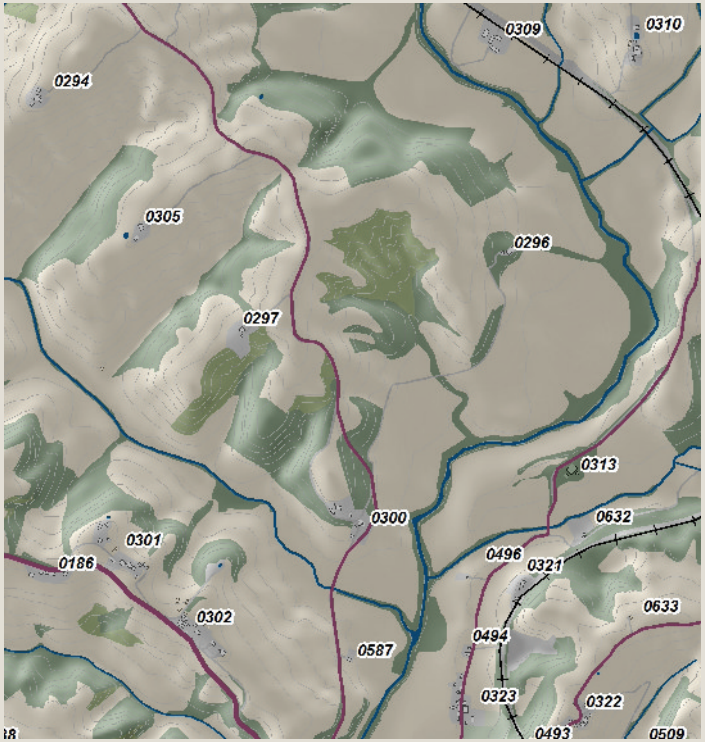



Schema morfotipo

Ortofoto 1954

Ortofoto 1978

Ortofoto 1988

Ortofoto 2013

Caratteri percettivi ed individuazione dell'area di pertinenza

Rencinino

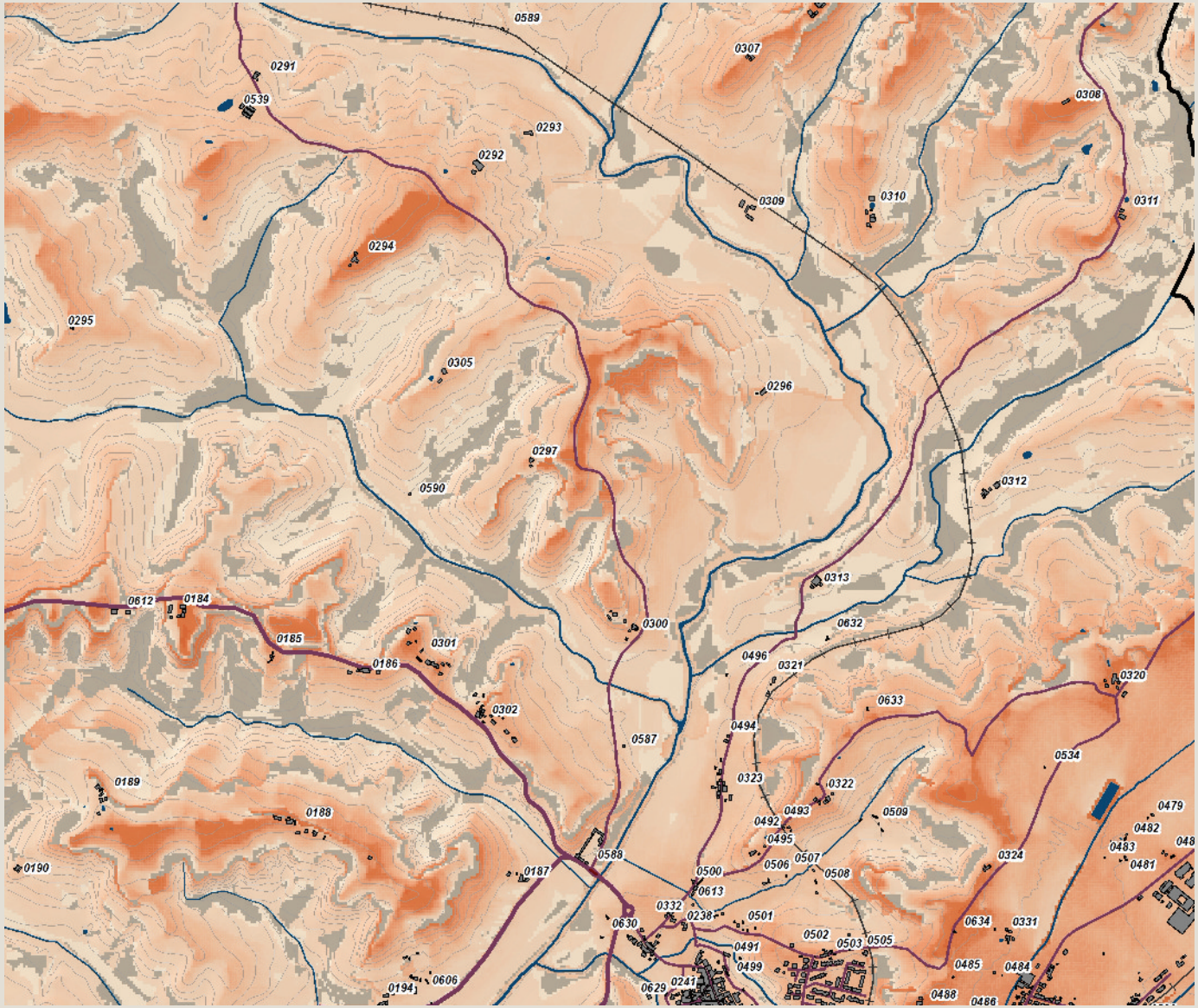

Carta della Intervisibilità

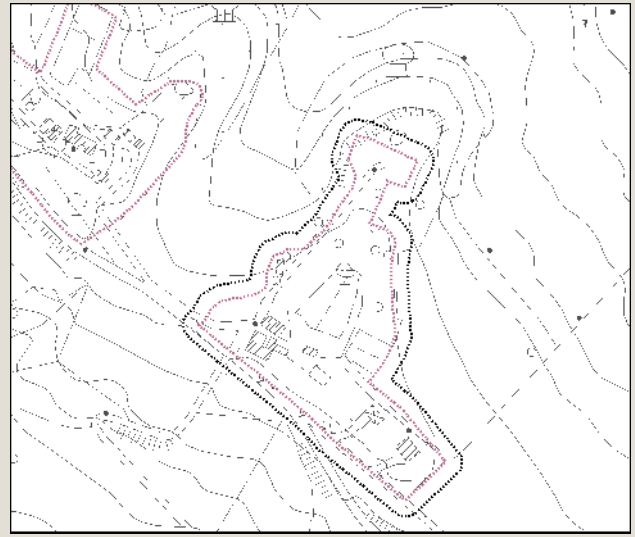

Individuazione dell'area di pertinenza e della zona cuscinetto di 15 metri su base CTR 10k. Scala 1:7.000

Veduta a volo d'uccello dell'area di pertinenza

arch. Michela Chiti - arch. Chiara Nostrato

Analisi ricognitiva della vincolistica

Rencinino

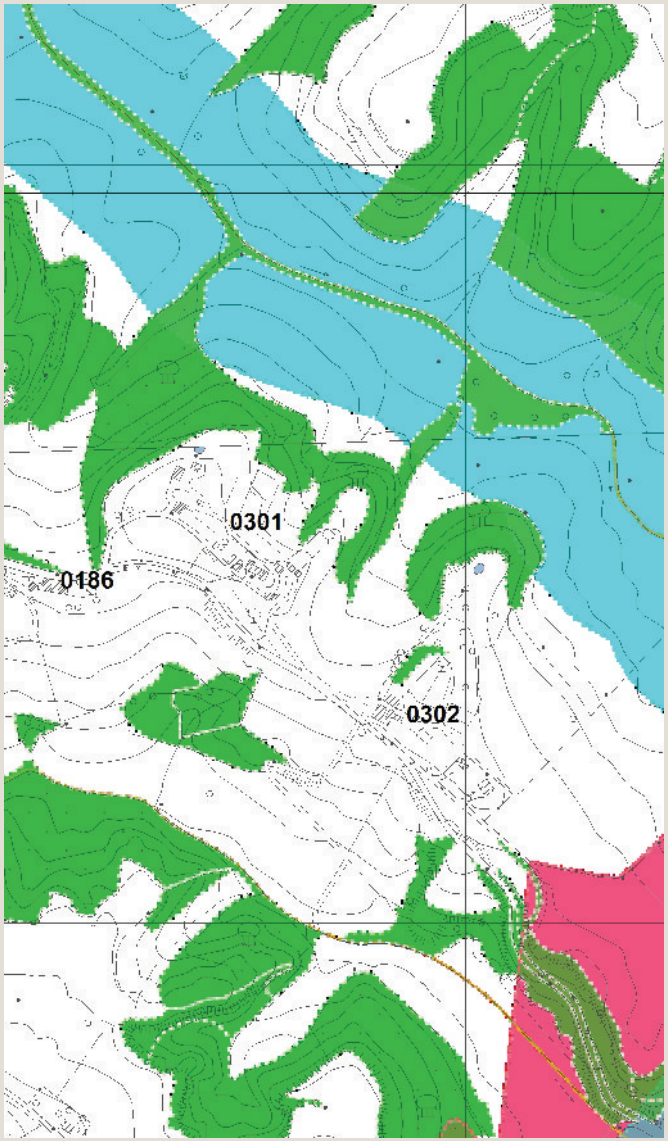

Vincoli e salvaguardie del PIT con valenza di PPR

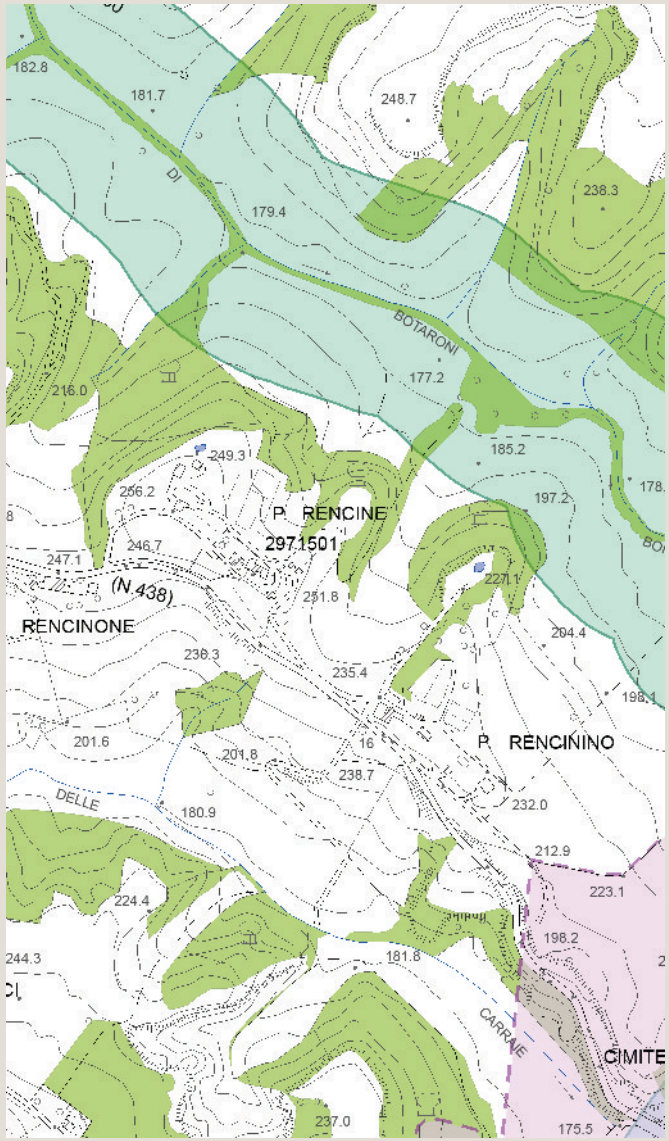

Tavola QC 10a del PS - Vincoli e Salvaguardie:
Paesaggio, beni culturali e aree protette

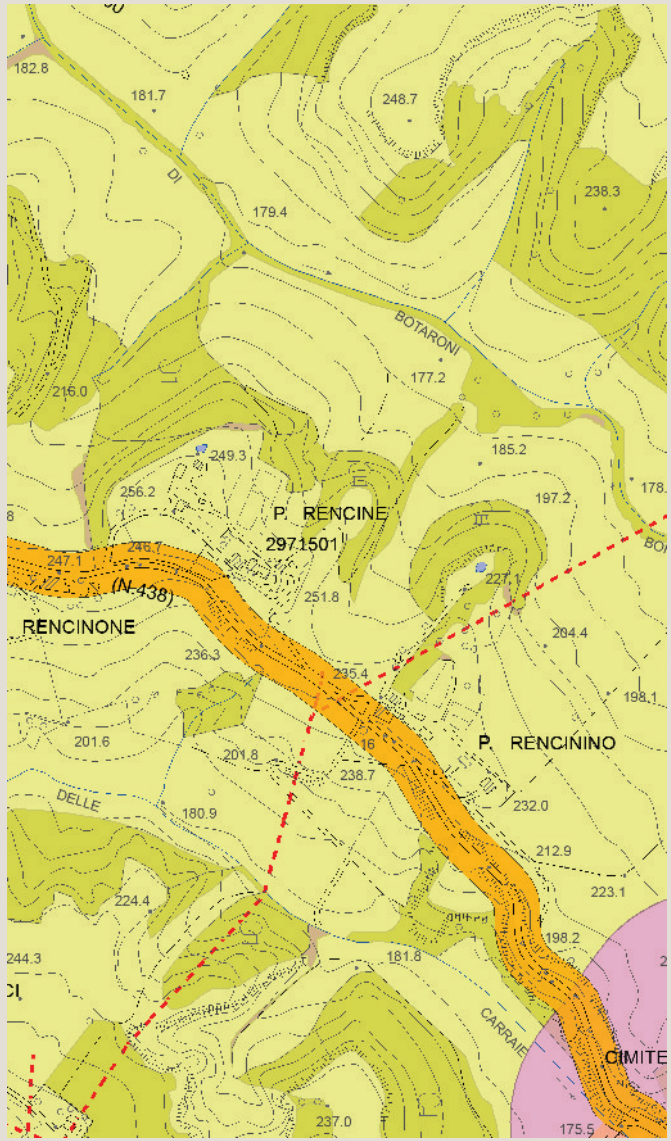

Tavola QC 10b del PS - Vincoli e Salvaguardie:
Fasce di rispetto e altri vincoli

Analisi ricognitiva delle tavole di Progetto del PS

Rencinino

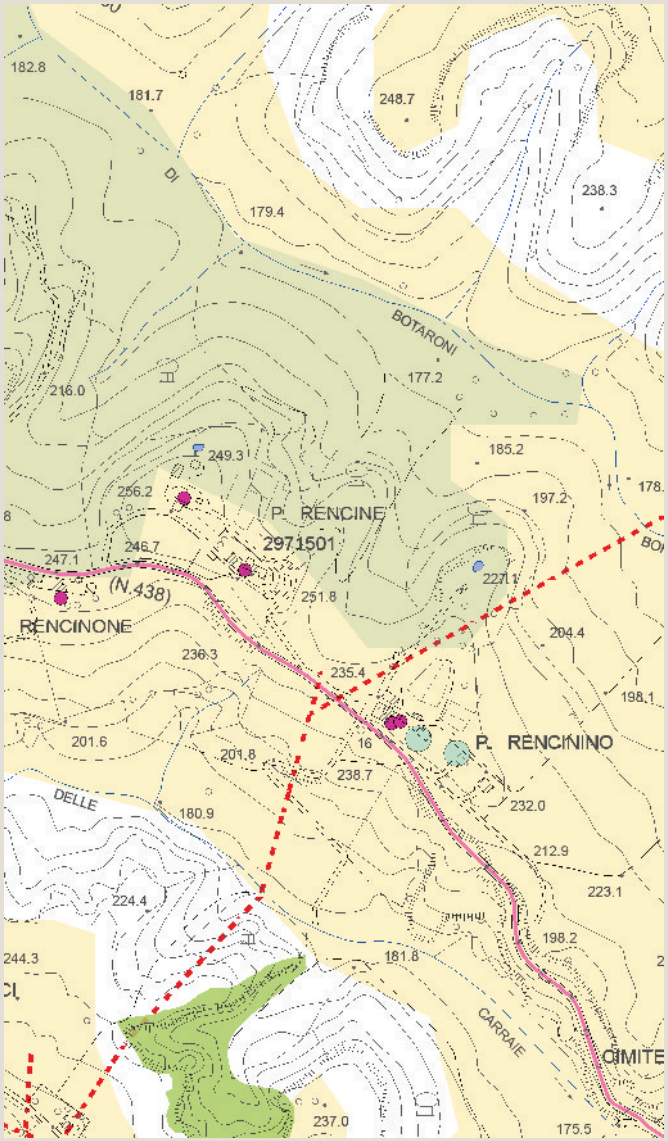

Tavola P03 del PS - Carta delle Criticità

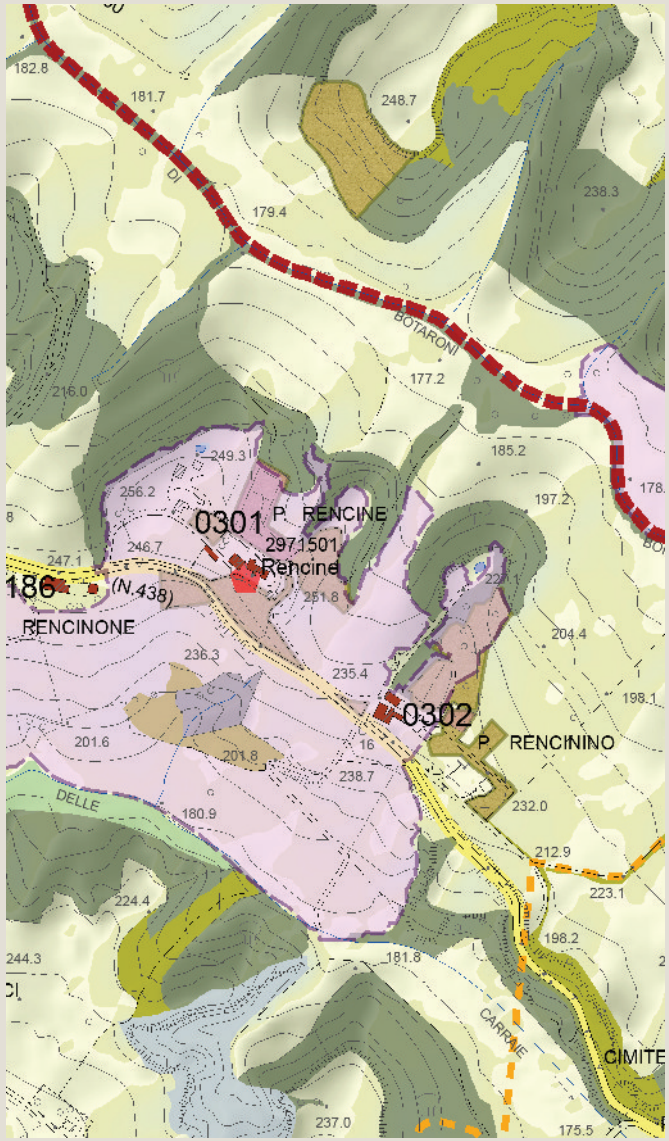

Tavola P04 del PS - Carta delle Invarianti Strutturali

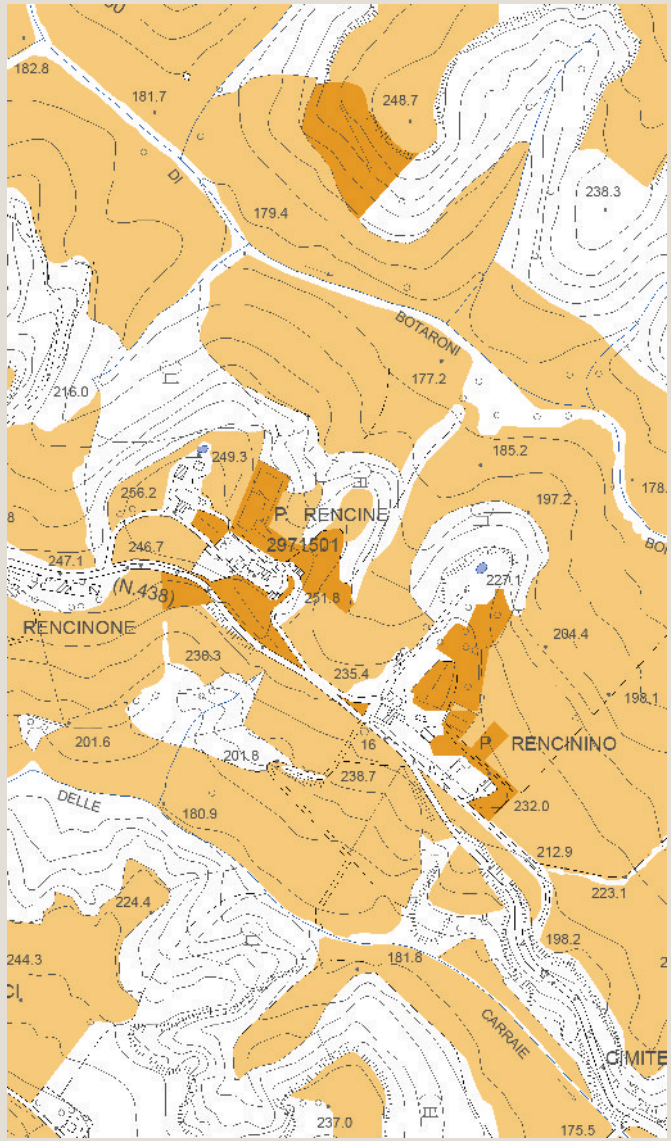

Tavola P05 del PS - Carta delle Tessiture Agrarie

Individuazione del morfotipo insediativo e analisi diacronica da ortofoto

Canapaiuzza

Tipologia insediativa

- edificato in posizione di fondovalle
- edificato in posizione di pedecolle
- edificato in posizione di mezzacosta
- → **edificato in posizione di crinale**

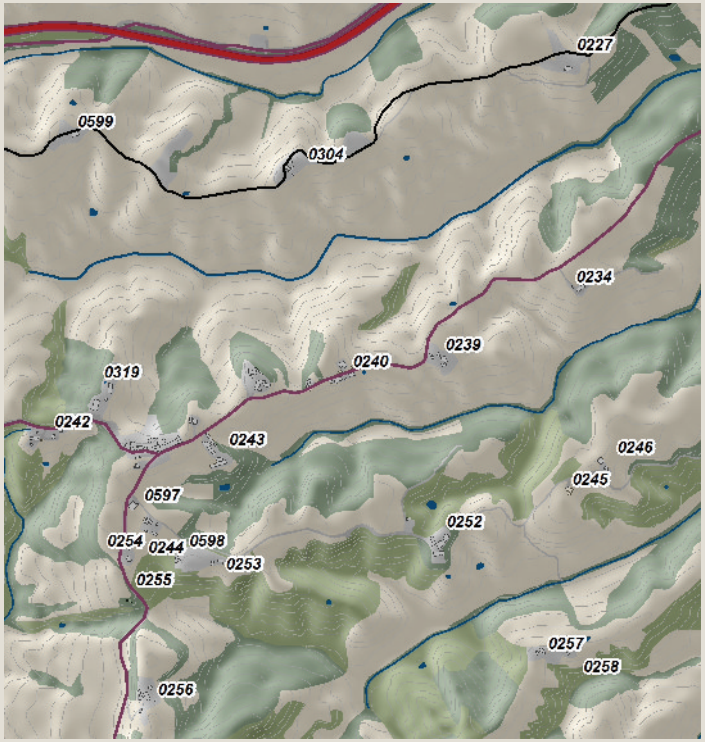

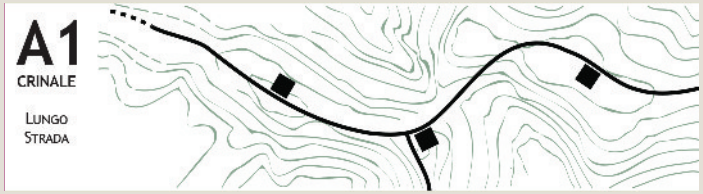

Schema morfotipo

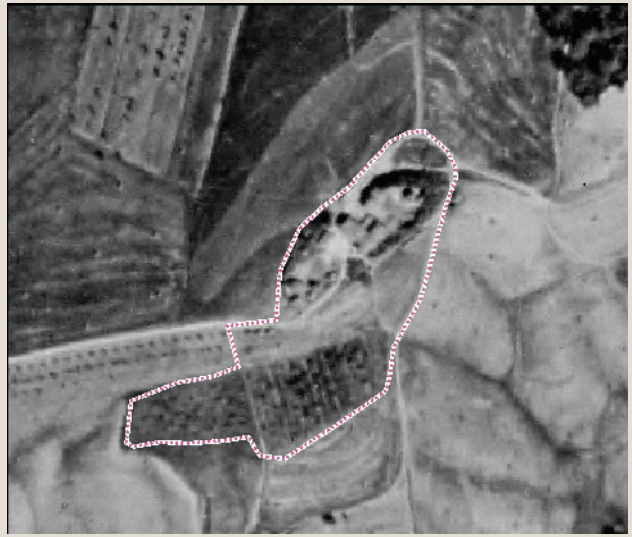

Ortofoto 1954

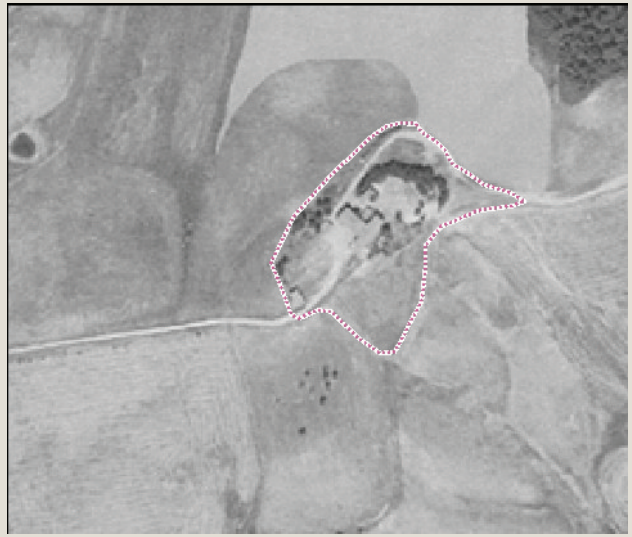

Ortofoto 1978

Ortofoto 1988

Ortofoto 2013

Caratteri percettivi ed individuazione dell'area di pertinenza

Canapaiuzza

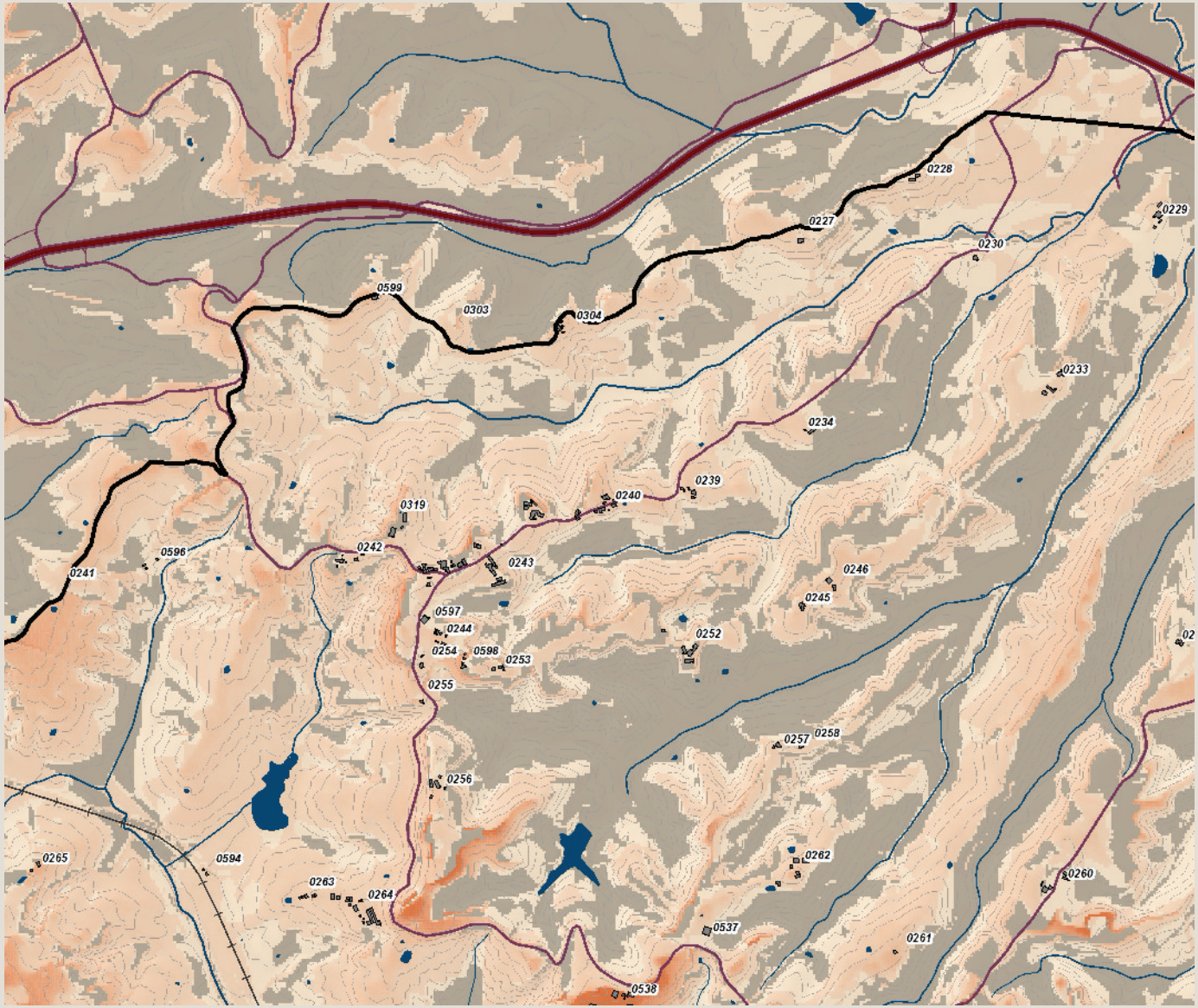

Carta della Intervisibilità

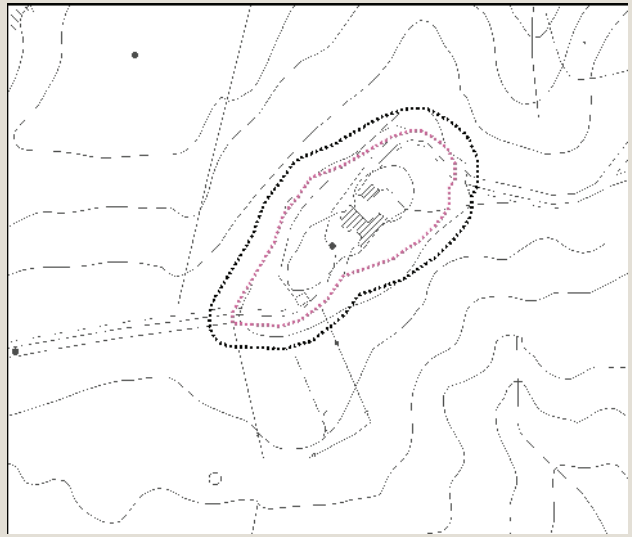

Individuazione dell'area di pertinenza e della zona cuscinetto di 15 metri su base CTR 10k. Scala 1:7.000

Veduta a volo d'uccello dell'area di pertinenza

Analisi ricognitiva della vincolistica

Canapaiuzza

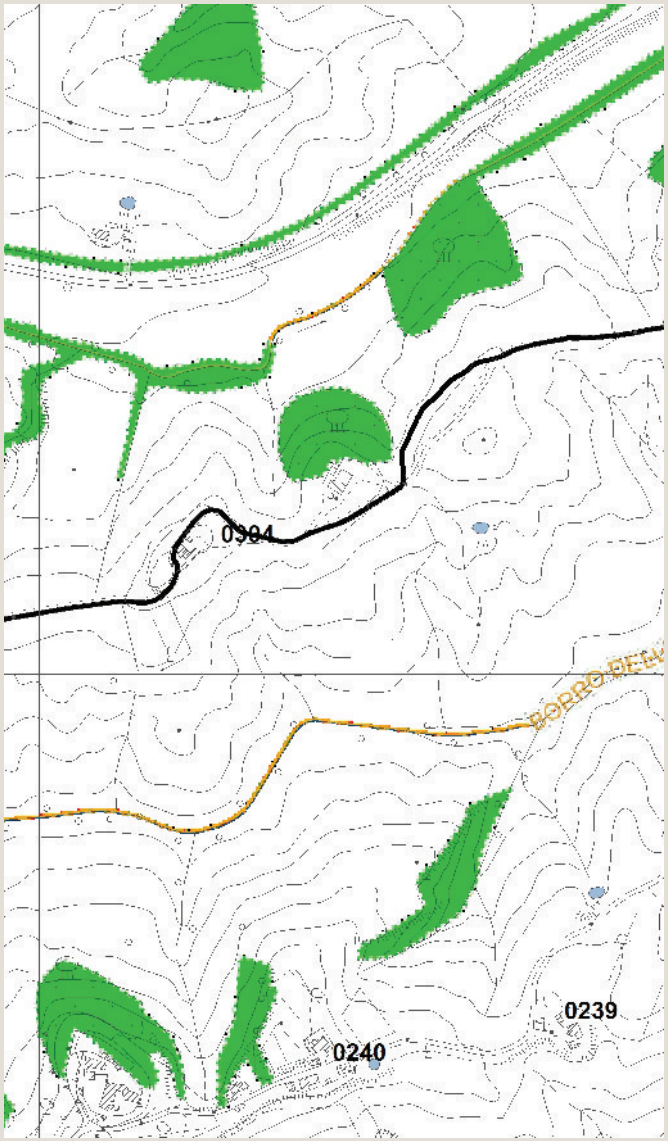

Vincoli e salvaguardie del PIT con valenza di PPR

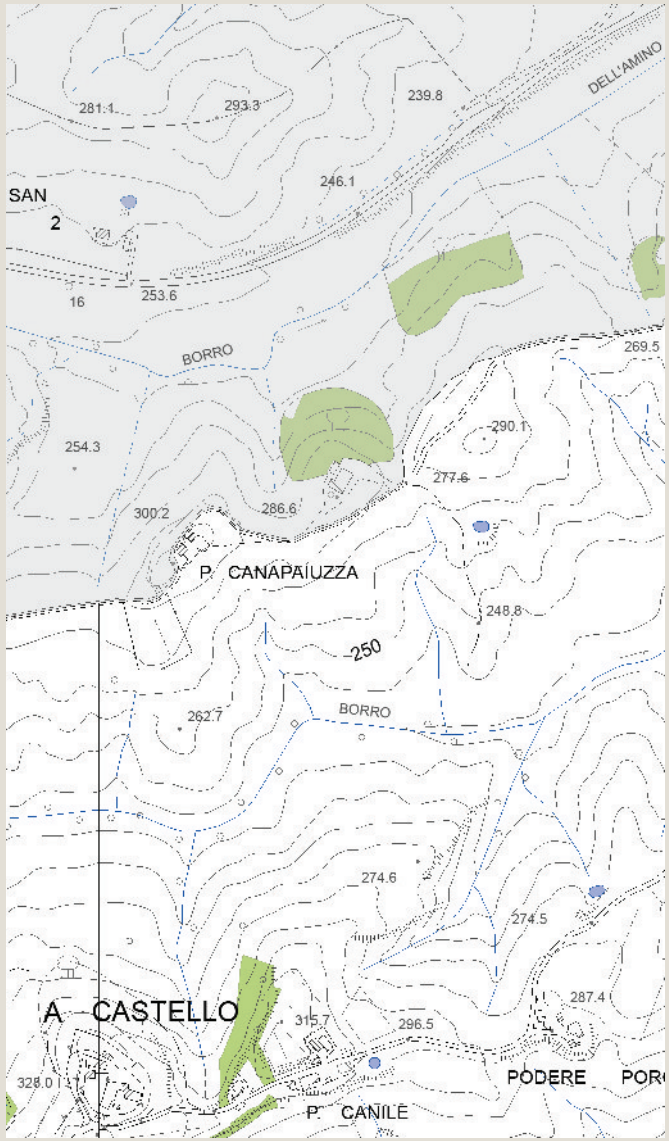

Tavola QC 10a del PS - Vincoli e Salvaguardie:
Paesaggio, beni culturali e aree protette

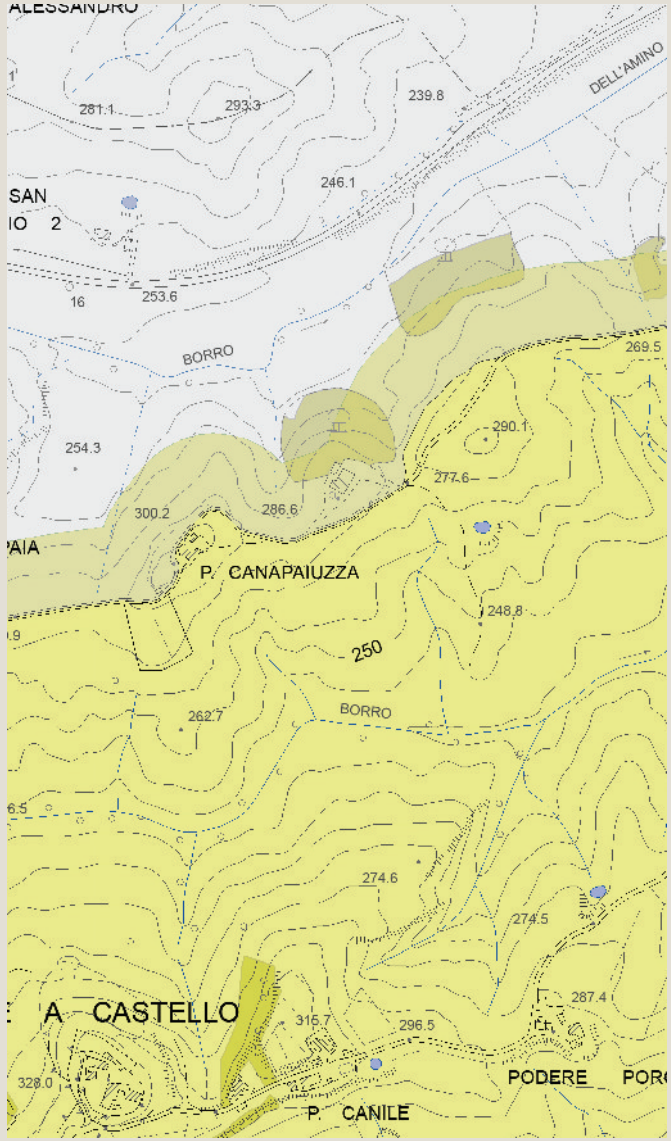

Tavola QC 10b del PS - Vincoli e Salvaguardie:
Fasce di rispetto e altri vincoli

Analisi ricognitiva delle tavole di Progetto del PS

Canapaiuzza

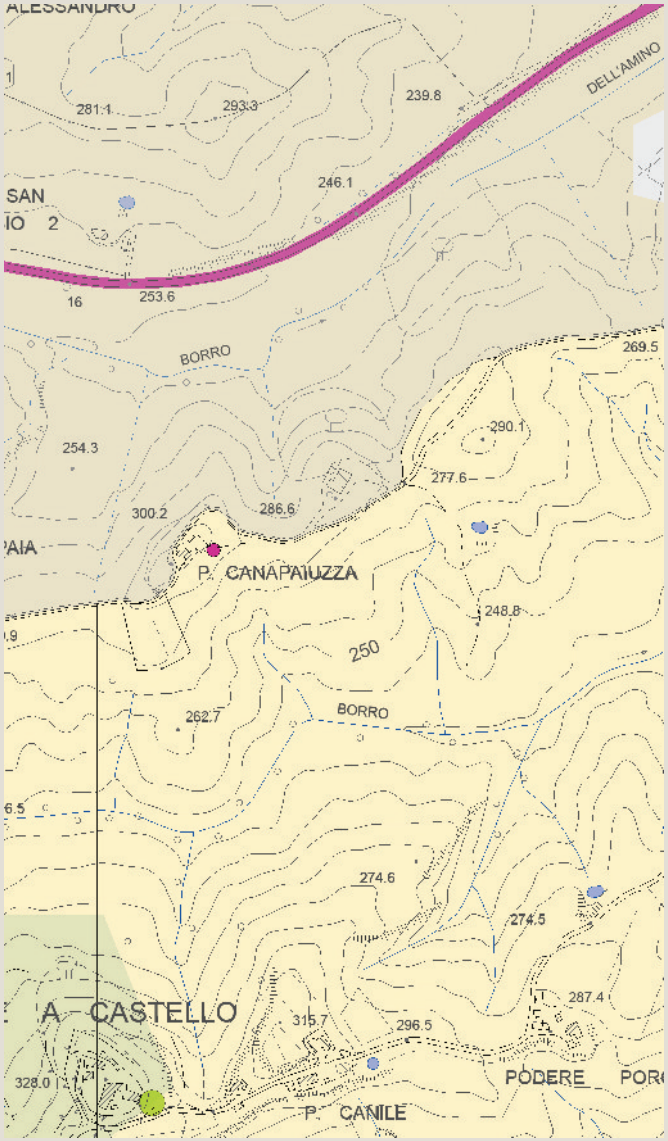

Tavola P03 del PS - Carta delle Criticità

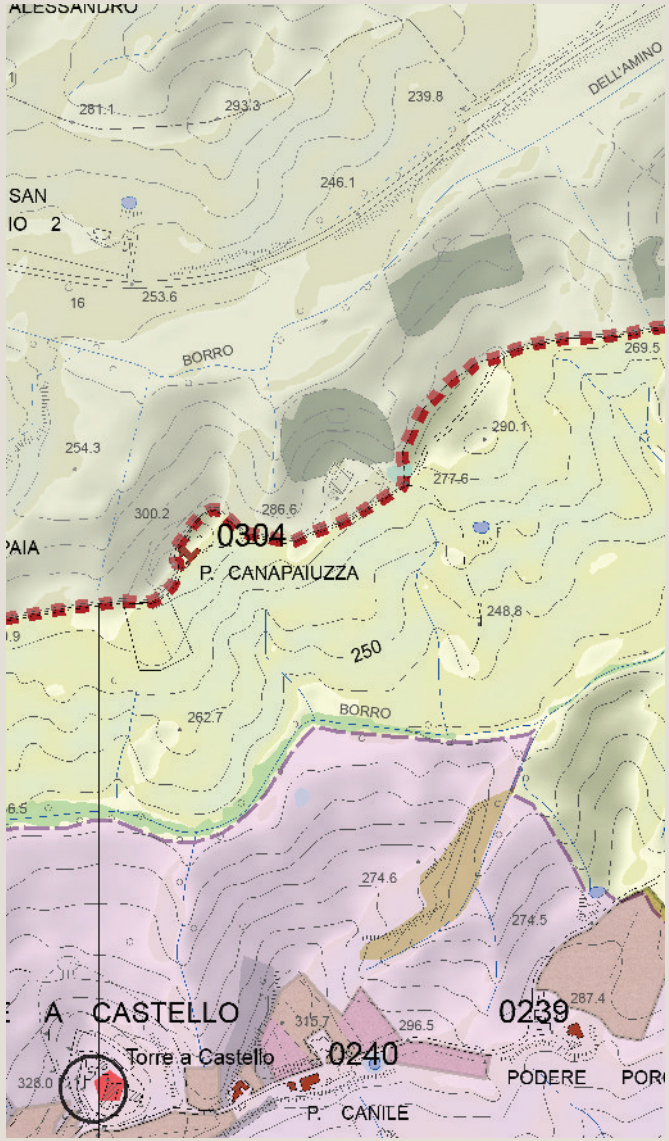

Tavola P04 del PS - Carta delle Invarianti Strutturali

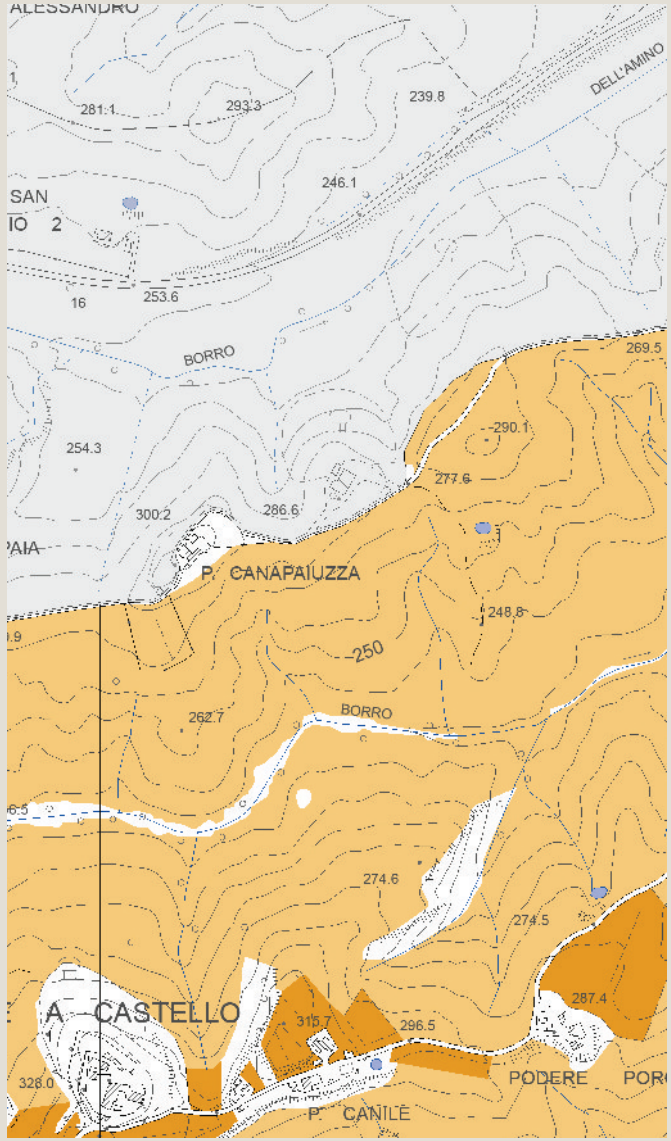

Tavola P05 del PS - Carta delle Tessiture Agrarie

Individuazione del morfotipo insediativo e analisi diacronica da ortofoto

S.Paolo

Tipologia insediativa

- edificato in posizione di fondovalle
- edificato in posizione di pedecolle
- edificato in posizione di mezzacosta
- → **edificato in posizione di crinale**

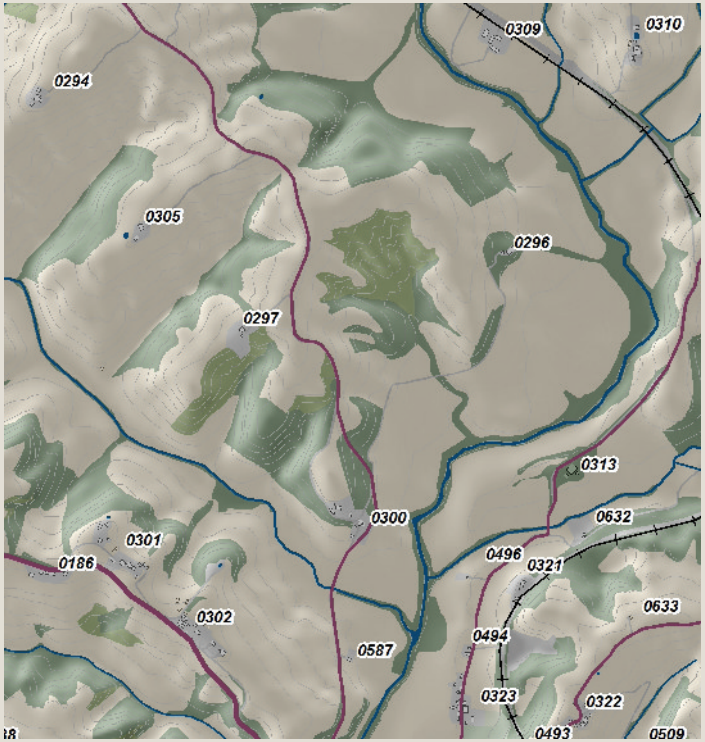

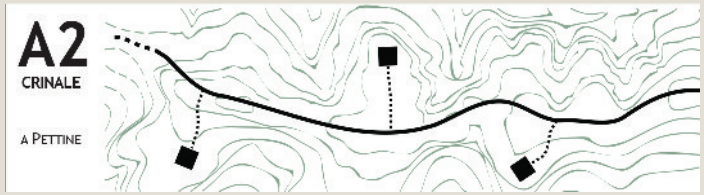

Schema morfotipo

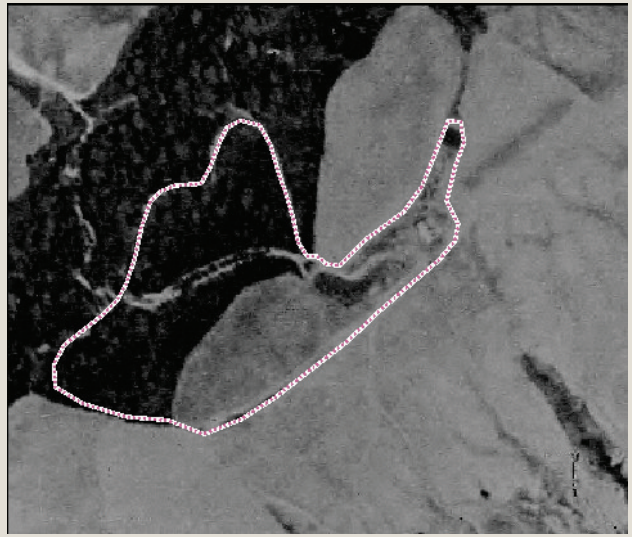

Ortofoto 1954

Ortofoto 1978

Ortofoto 1988

Ortofoto 2013

Caratteri percettivi ed individuazione dell'area di pertinenza

S.Paolo

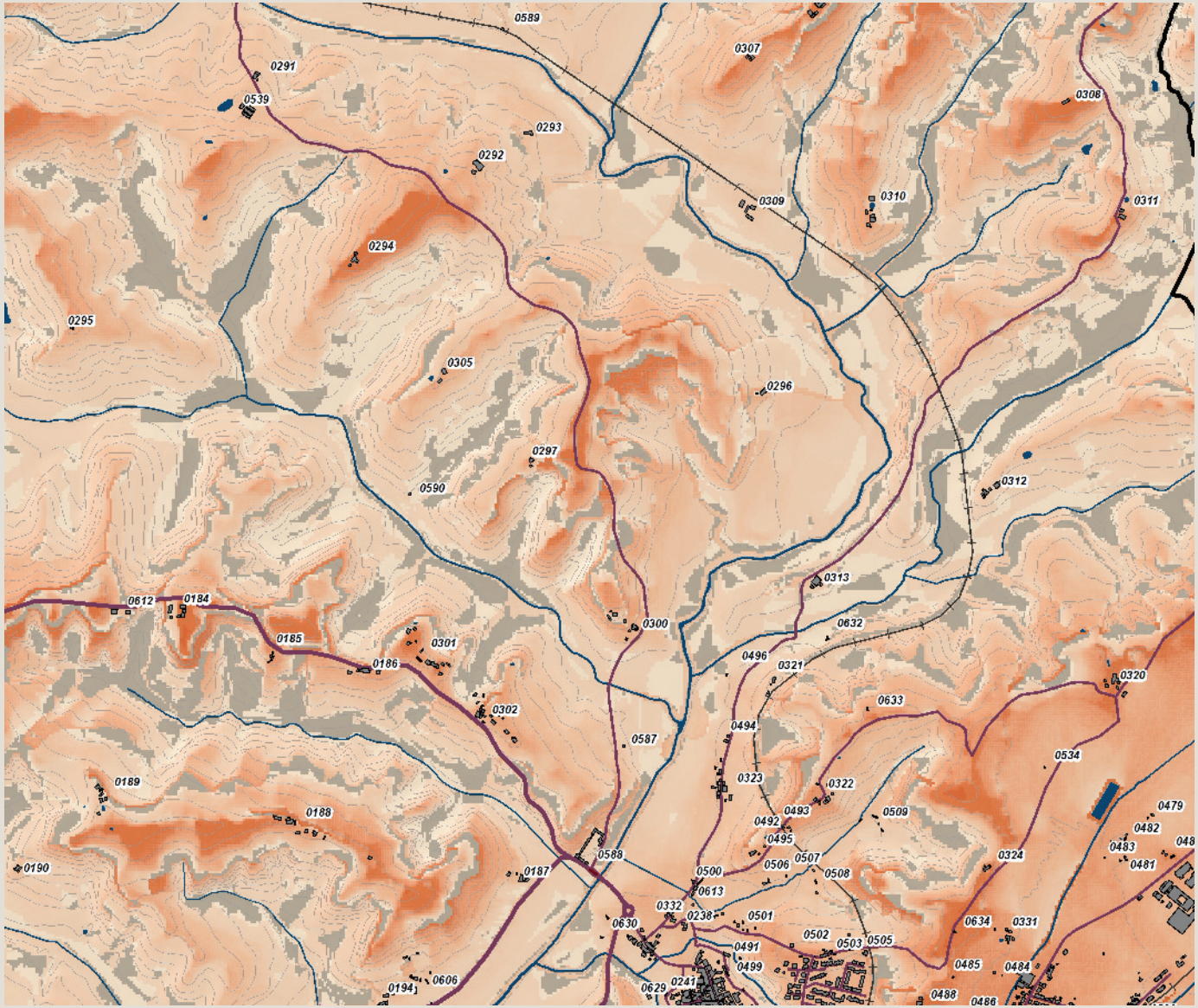

Carta della Intervisibilità

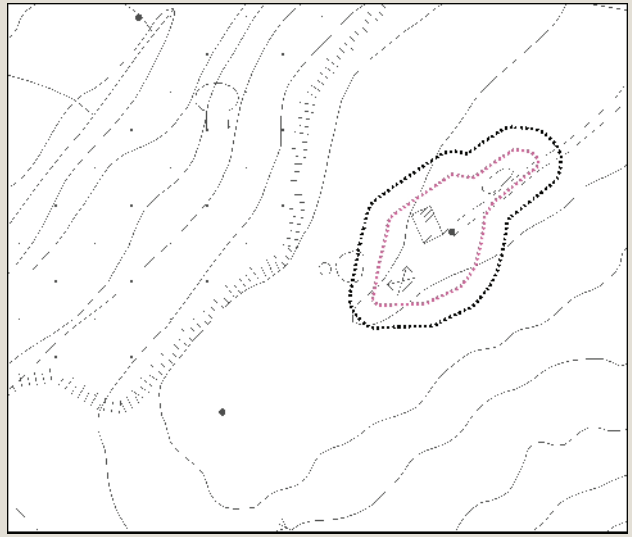

Individuazione dell'area di pertinenza e della zona cuscinetto di 15 metri su base CTR 10k. Scala 1:5.000

Veduta a volo d'uccello dell'area di pertinenza

arch. Michela Chiti - arch. Chiara Nostrato

Analisi ricognitiva della vincolistica

S.Paolo

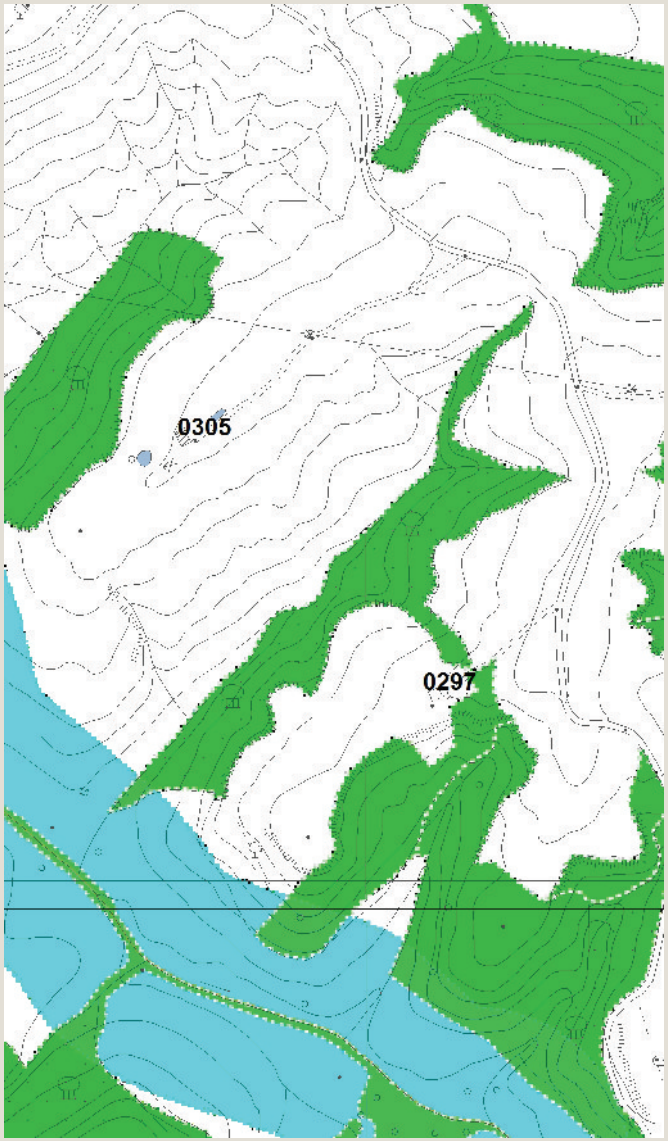

Vincoli e salvaguardie del PIT con valenza di PPR

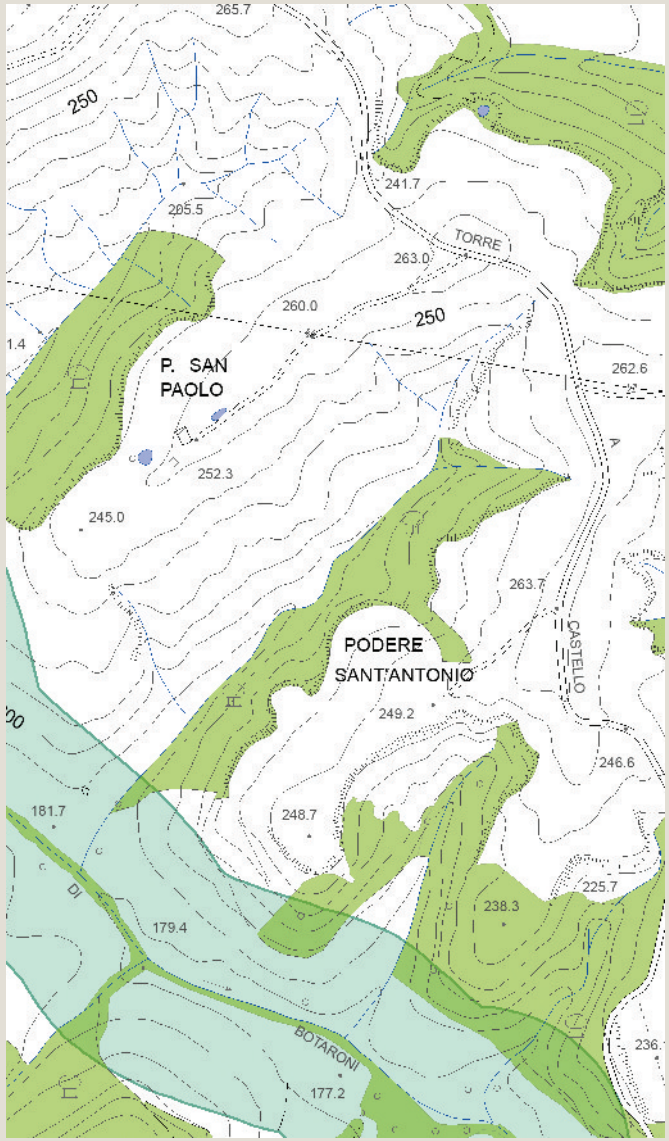

Tavola QC 10a del PS - Vincoli e Salvaguardie:
Paesaggio, beni culturali e aree protette

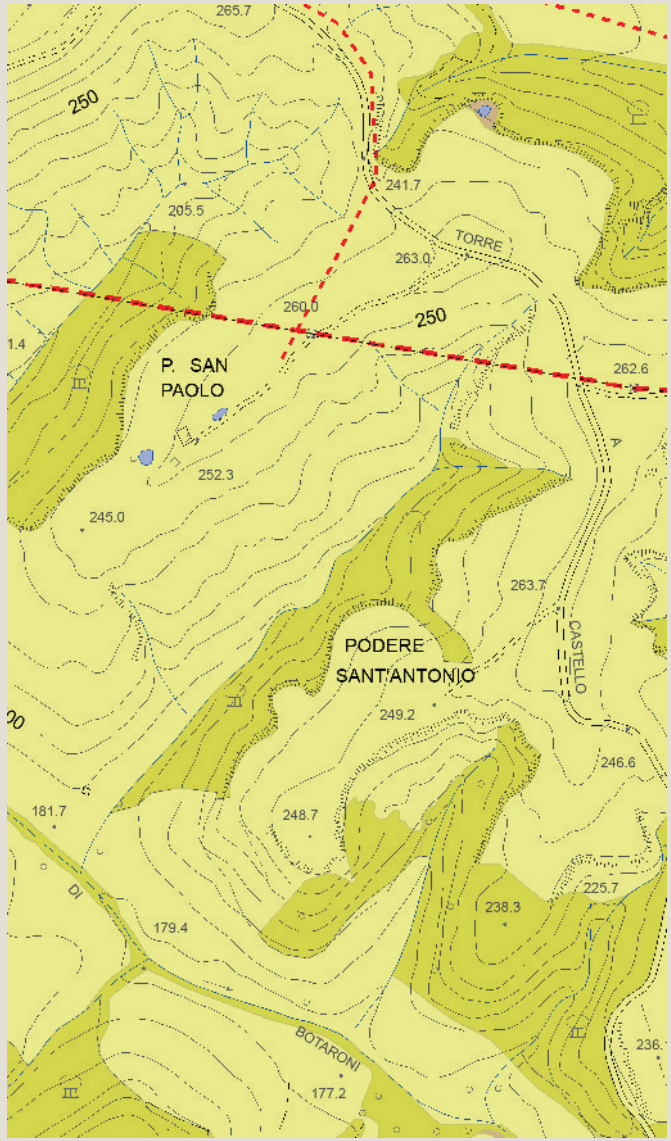

Tavola QC 10b del PS - Vincoli e Salvaguardie:
Fasce di rispetto e altri vincoli

Analisi ricognitiva delle tavole di Progetto del PS

S.Paolo

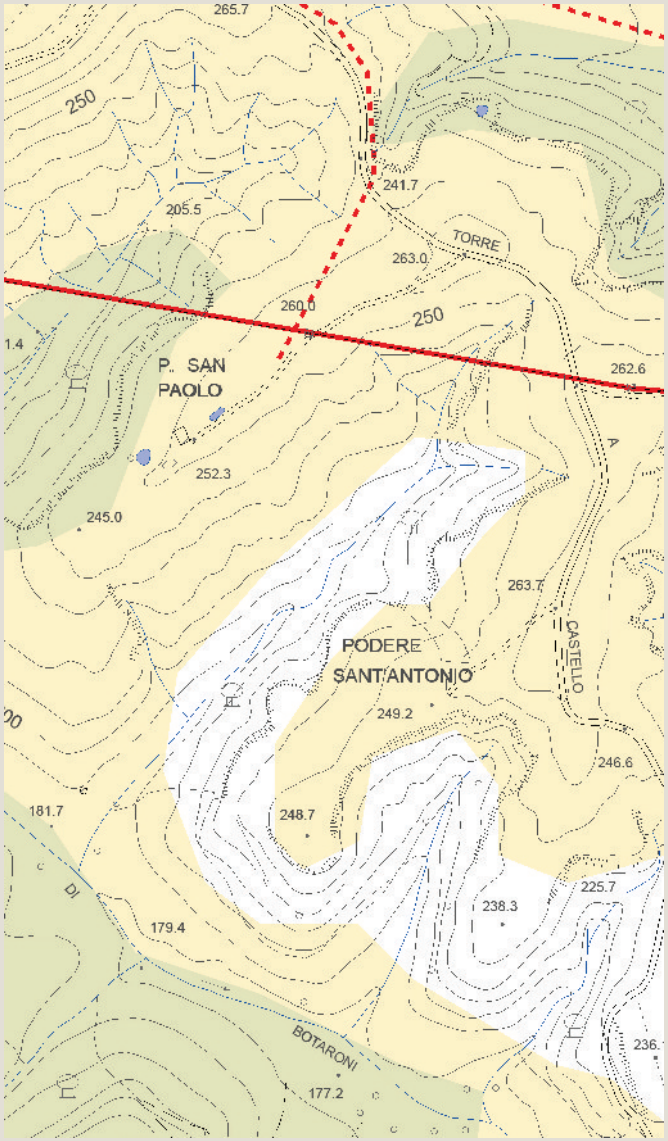

Tavola P03 del PS - Carta delle Criticità

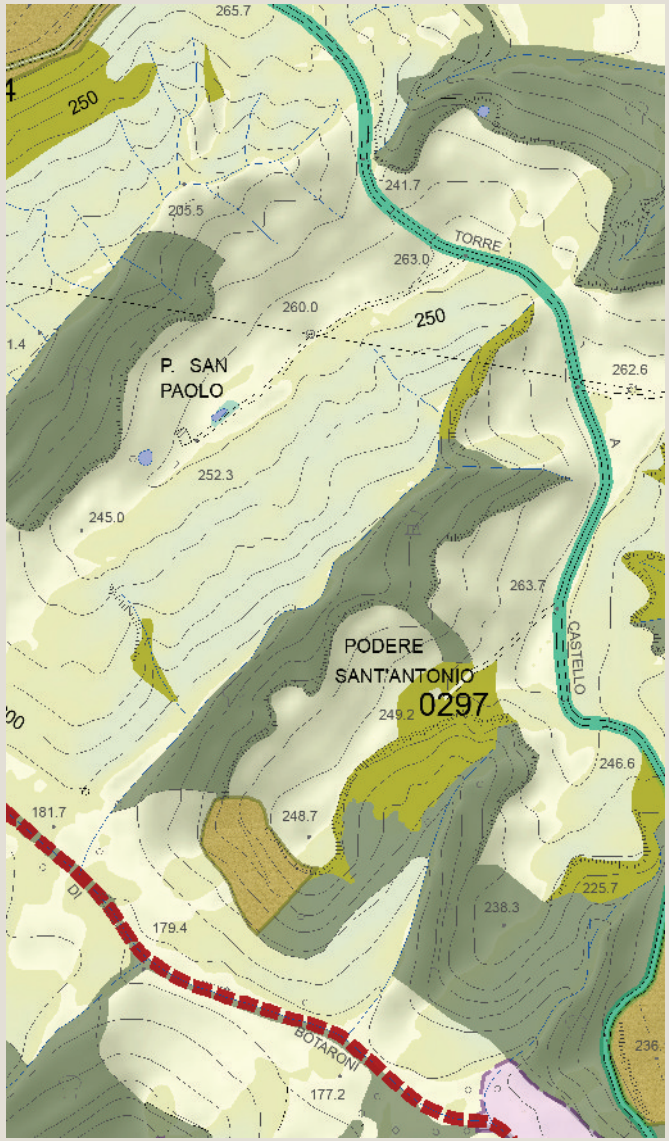

Tavola P04 del PS - Carta delle Invarianti Strutturali

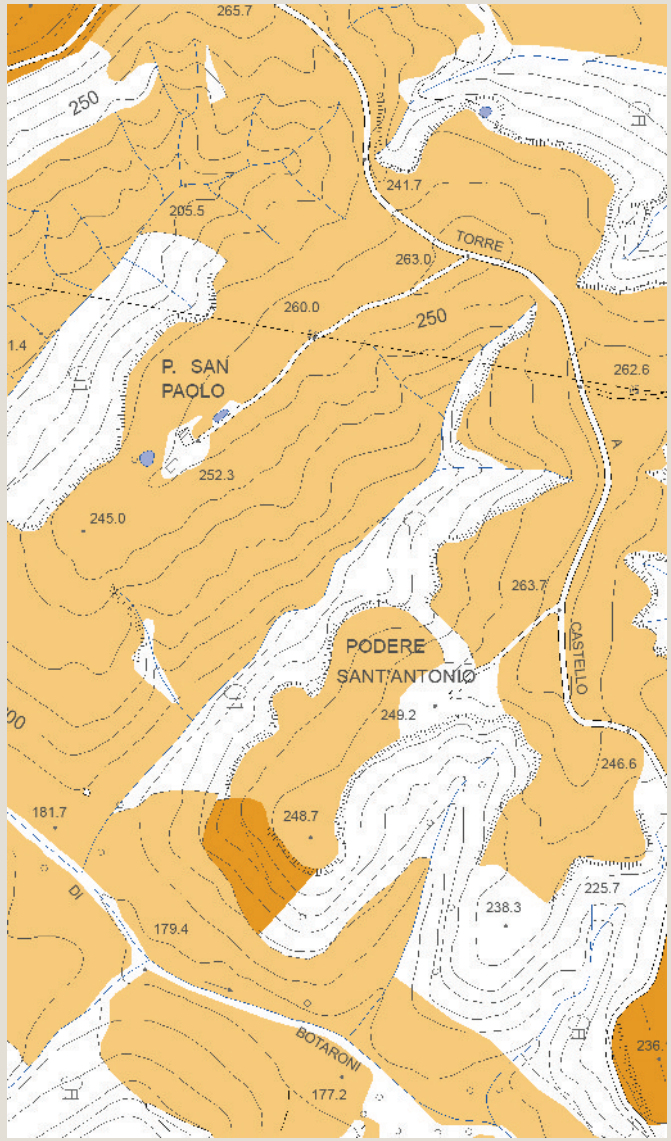

Tavola P05 del PS - Carta delle Tessiture Agrarie

Individuazione del morfotipo insediativo e analisi diacronica da ortofoto

San Romano di Sopra

Tipologia insediativa

- edificato in posizione di fondovalle
- edificato in posizione di pedecolle
- edificato in posizione di mezzacosta
- → **edificato in posizione di crinale**

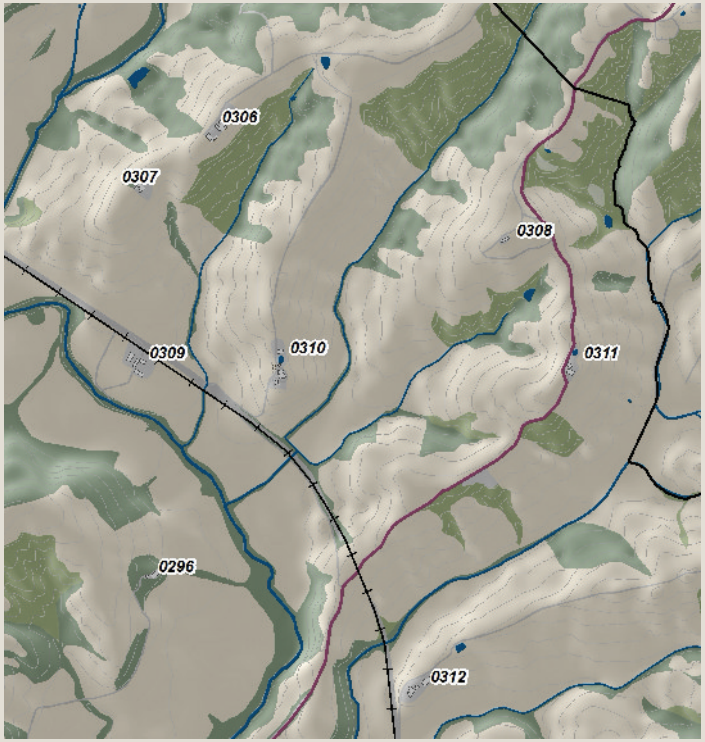

Schema morfotipo



Ortofoto 1954



Ortofoto 1978



Ortofoto 1988

Ortofoto 2013

Caratteri percettivi ed individuazione dell'area di pertinenza

San Romano di Sopra

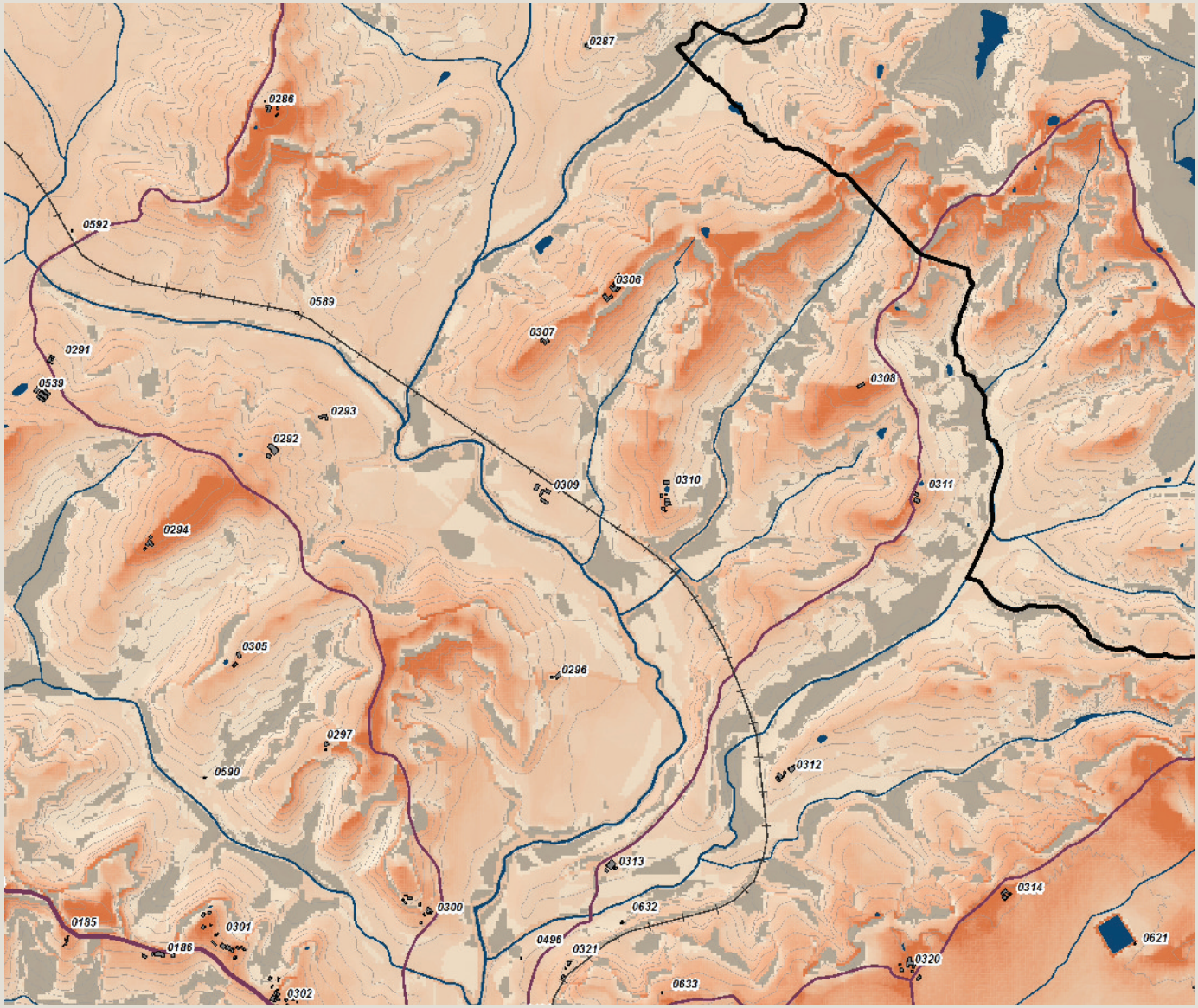

Carta della Intervisibilità

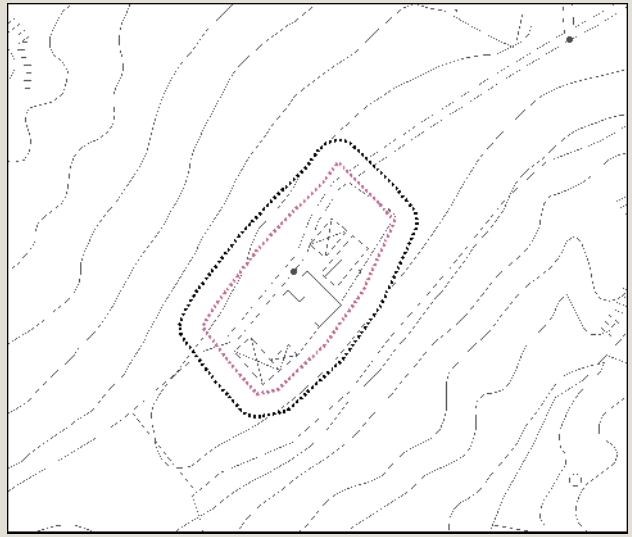

Individuazione dell'area di pertinenza e della zona cuscinetto di 15 metri su base CTR 10k. Scala 1:9.000

Veduta a volo d'uccello dell'area di pertinenza

Analisi ricognitiva della vincolistica

San Romano di Sopra

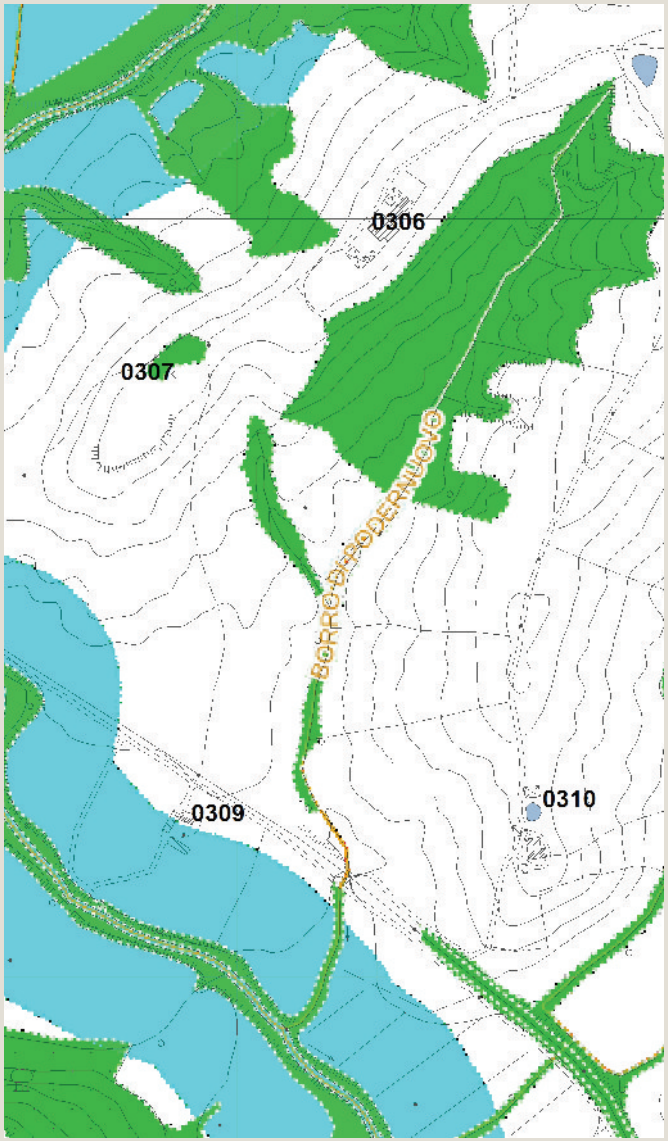

Vincoli e salvaguardie del PIT con valenza di PPR

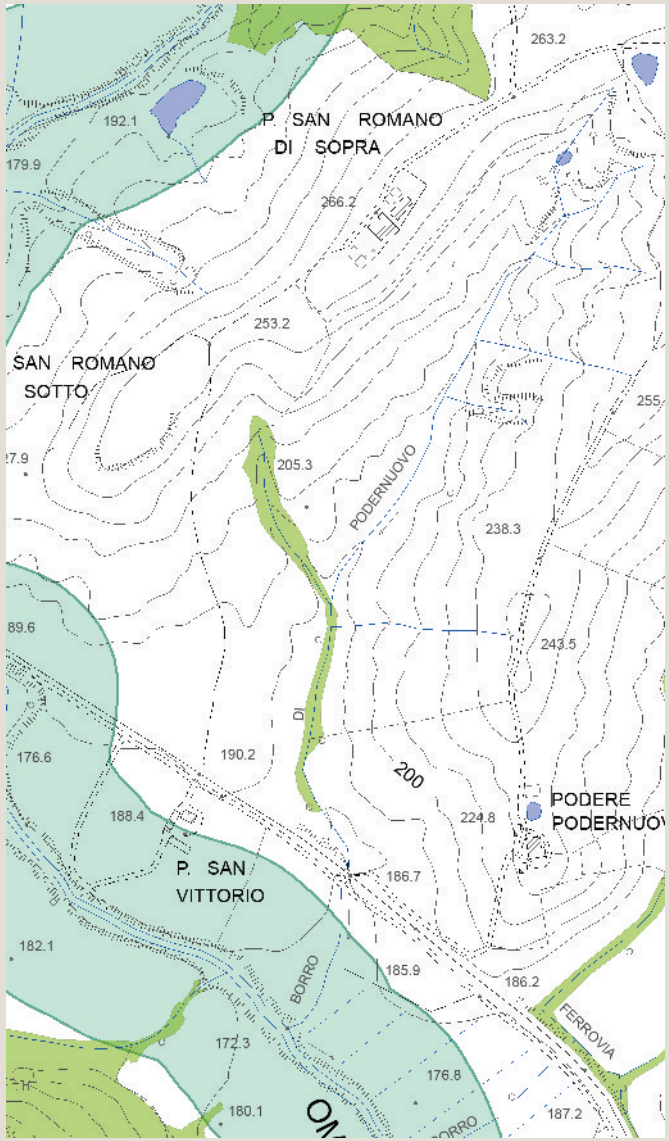

Tavola QC 10a del PS - Vincoli e Salvaguardie:
Paesaggio, beni culturali e aree protette

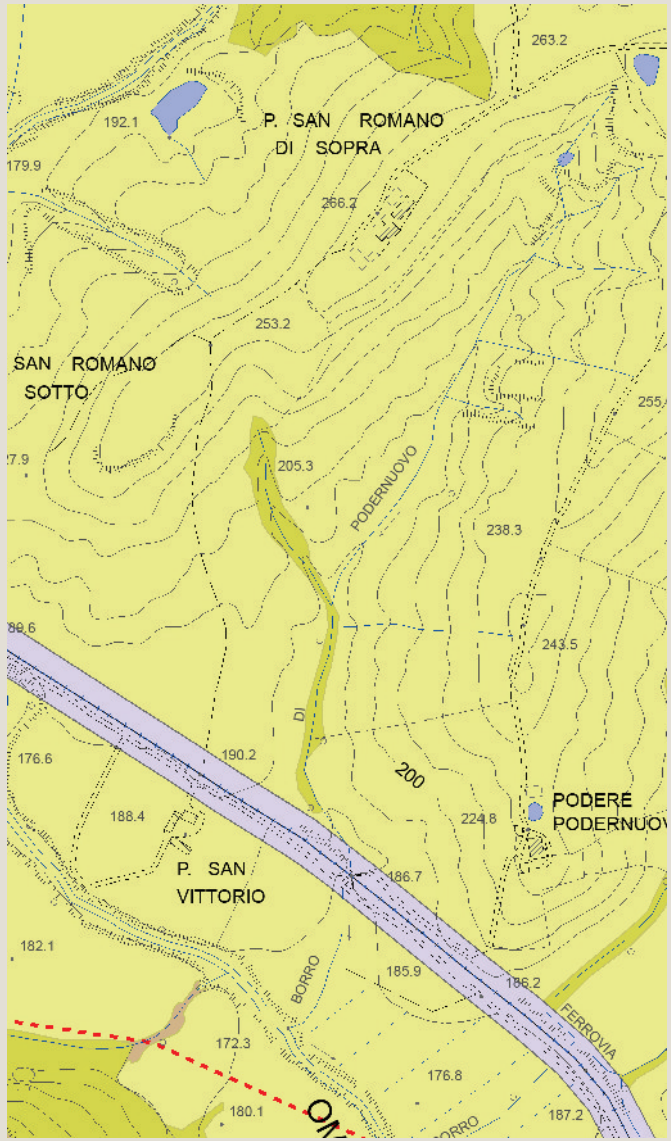

Tavola QC 10b del PS - Vincoli e Salvaguardie:
Fasce di rispetto e altri vincoli

Analisi ricognitiva delle tavole di Progetto del PS

San Romano di Sopra

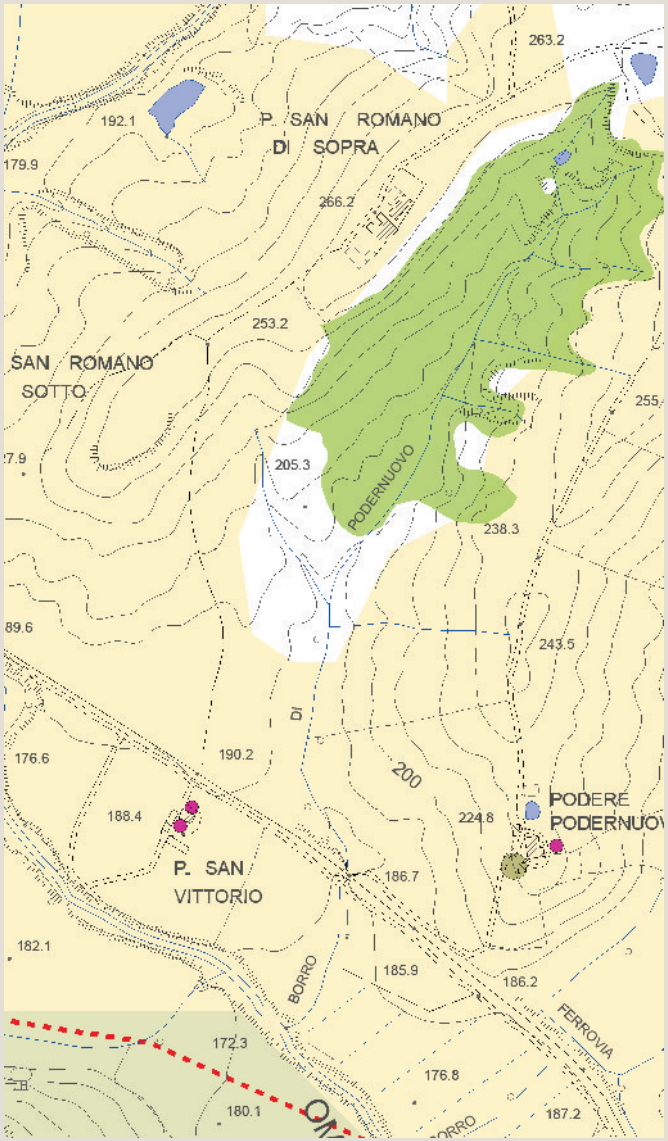

Tavola P03 del PS - Carta delle Criticità

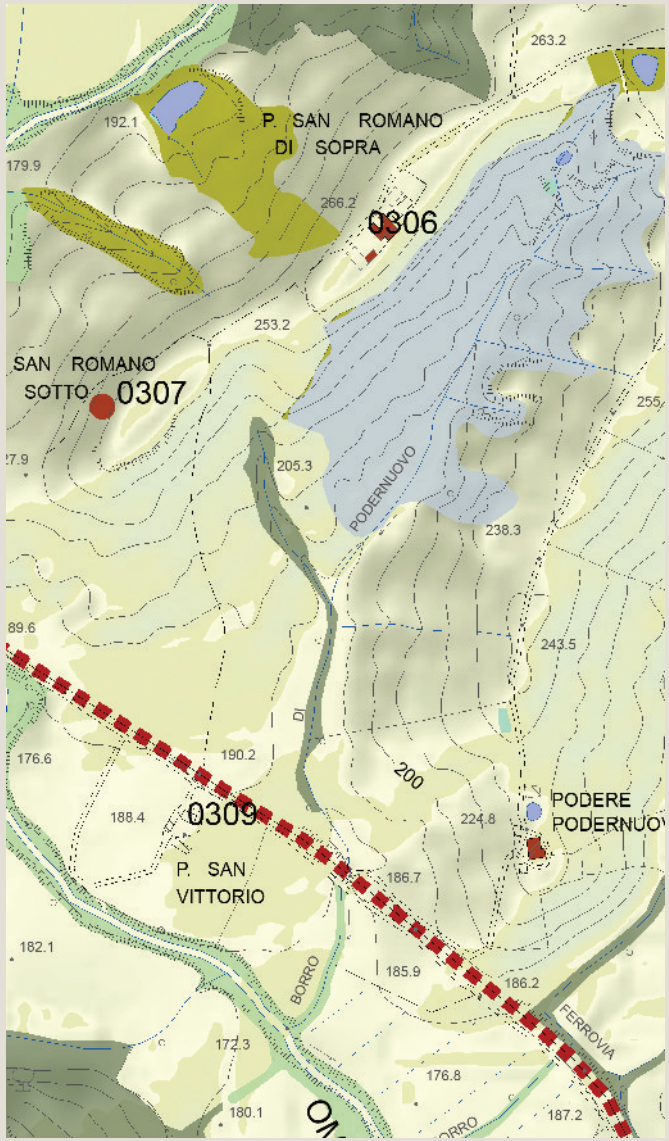

Tavola P04 del PS - Carta delle Invarianti Strutturali

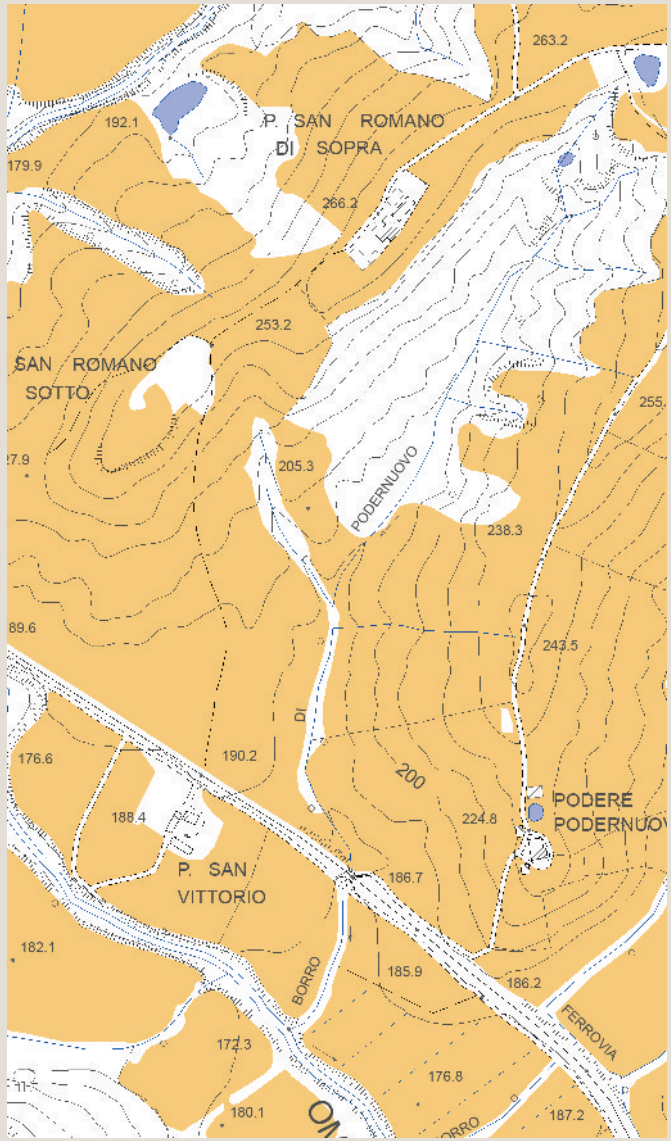

Tavola P05 del PS - Carta delle Tessiture Agrarie

REGOLAMENTO URBANISTICO

Aree di pertinenza degli edifici nel territorio rurale



scheda n. **0307**

San Romano di Sotto

edificato in posizione di fondovalle
edificato in posizione di pedecolle
edificato in posizione di mezzacosta
→ **edificato in posizione di crinale**

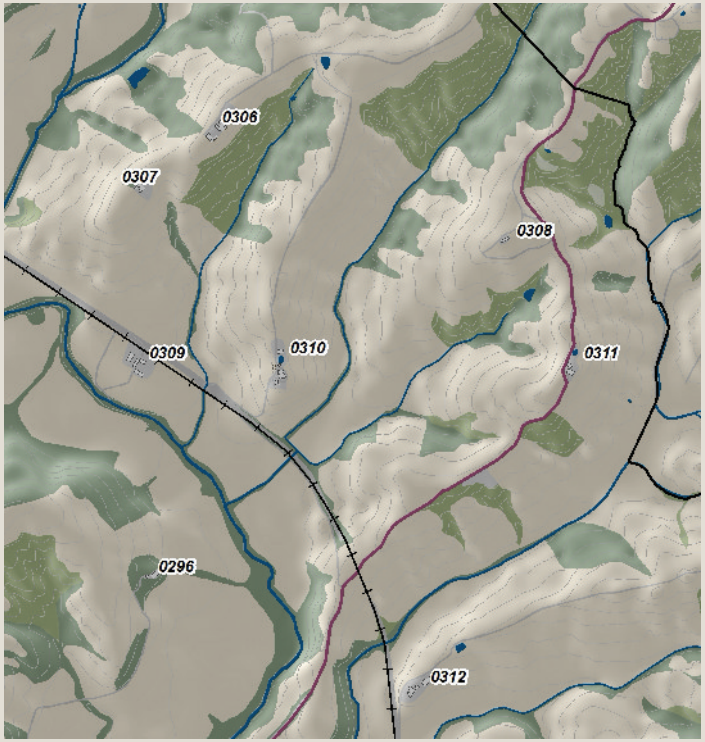

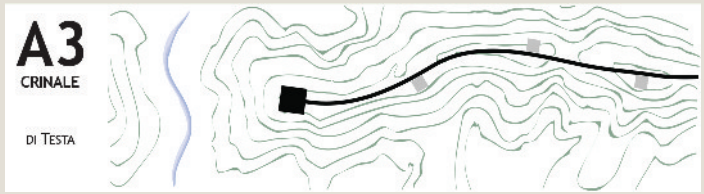

Schema morfotipo



Ortofoto 1954

Ortofoto 1978

Ortofoto 1988

Ortofoto 2013

arch. Michela Chiti - arch. Chiara Nostrato



Caratteri percettivi ed individuazione dell'area di pertinenza

San Romano di Sotto

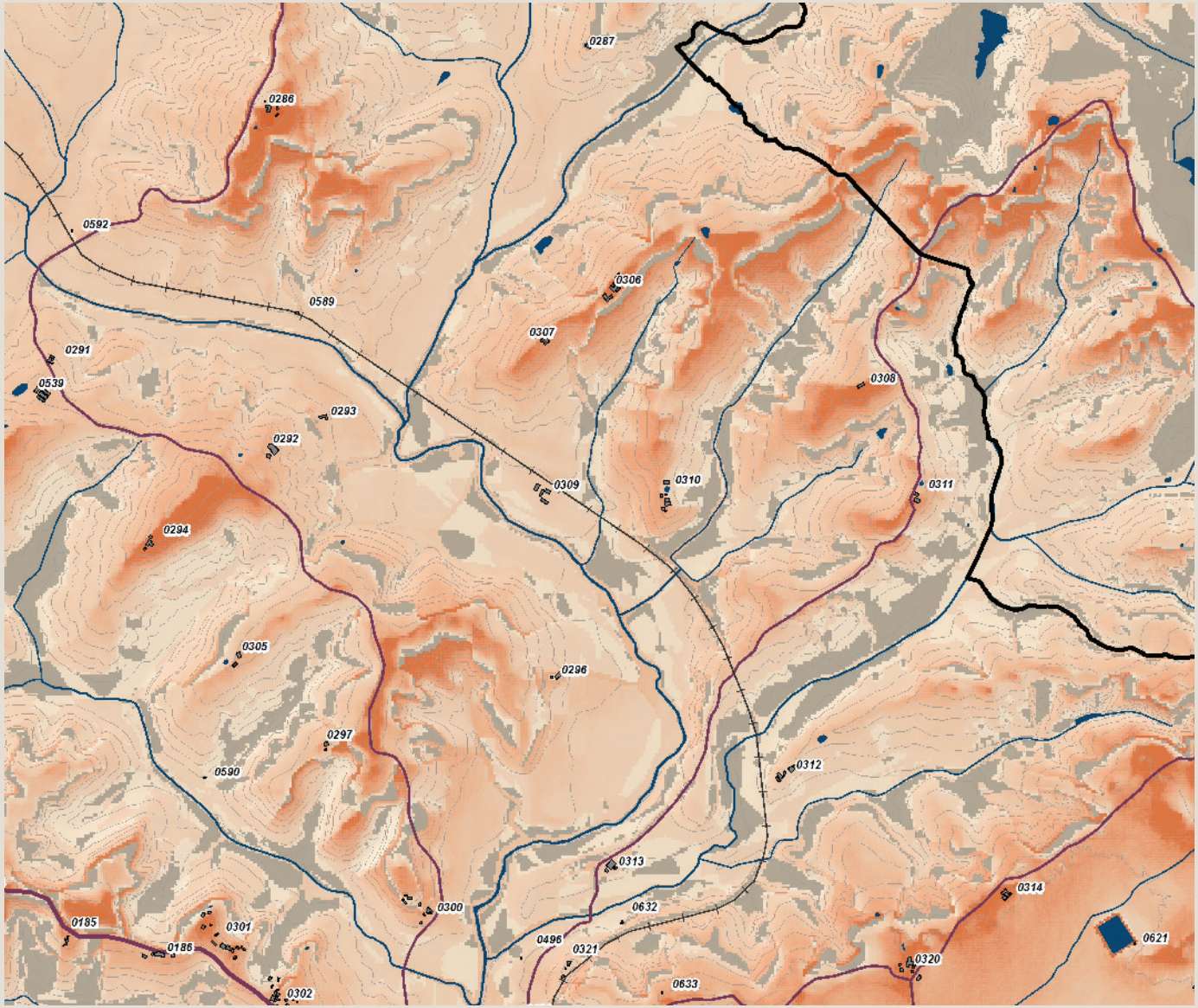

Carta della Intervisibilità

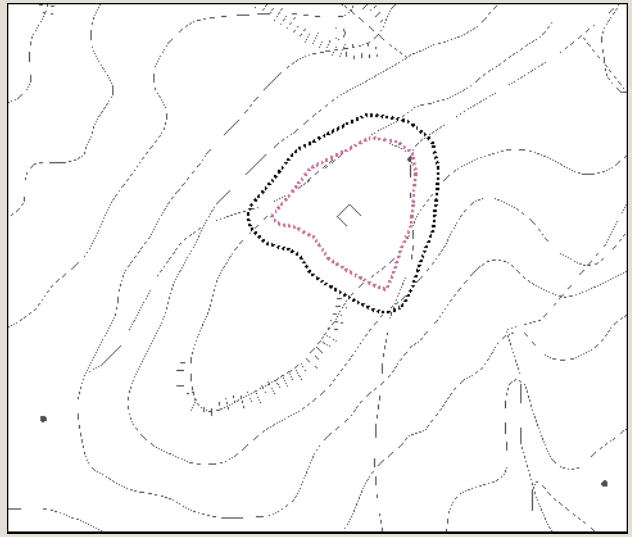

Individuazione dell'area di pertinenza e della zona cuscinetto di 15 metri su base CTR 10k. Scala 1:5.000

Veduta a volo d'uccello dell'area di pertinenza



Analisi ricognitiva della vincolistica

San Romano di Sotto

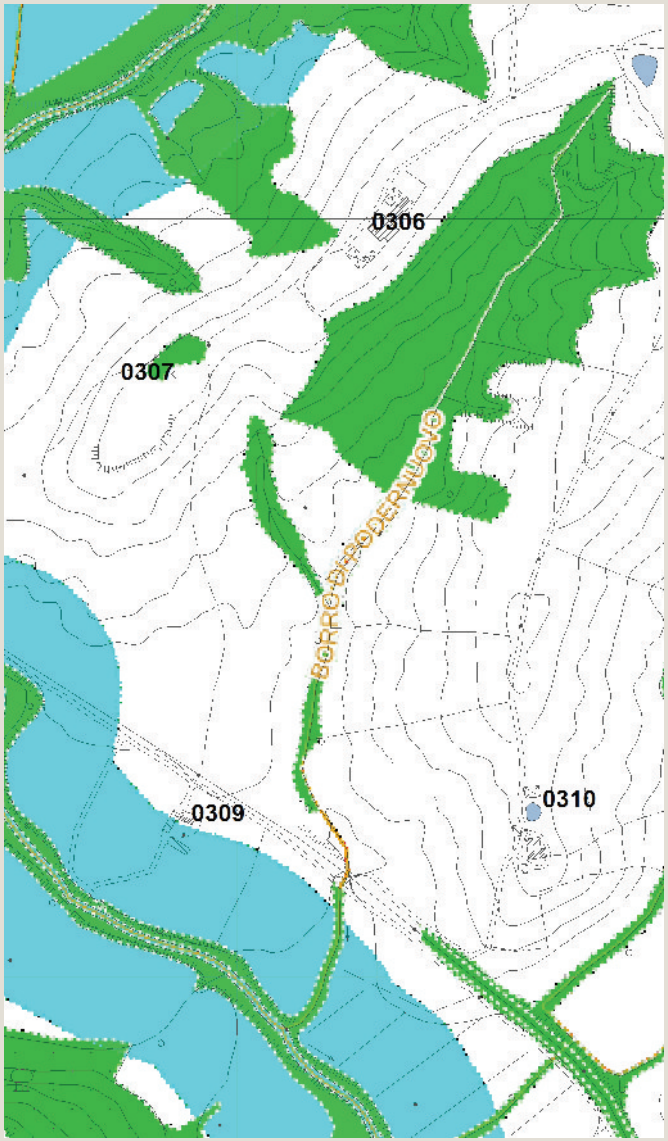

Vincoli e salvaguardie del PIT con valenza di PPR

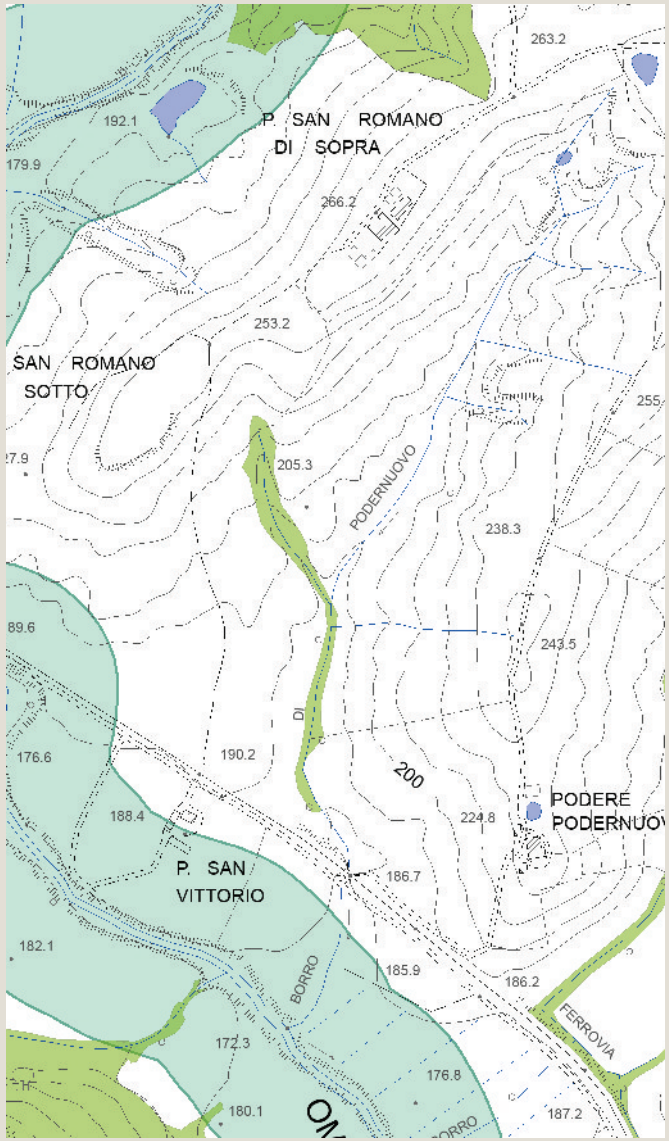

Tavola QC 10a del PS - Vincoli e Salvaguardie:
Paesaggio, beni culturali e aree protette

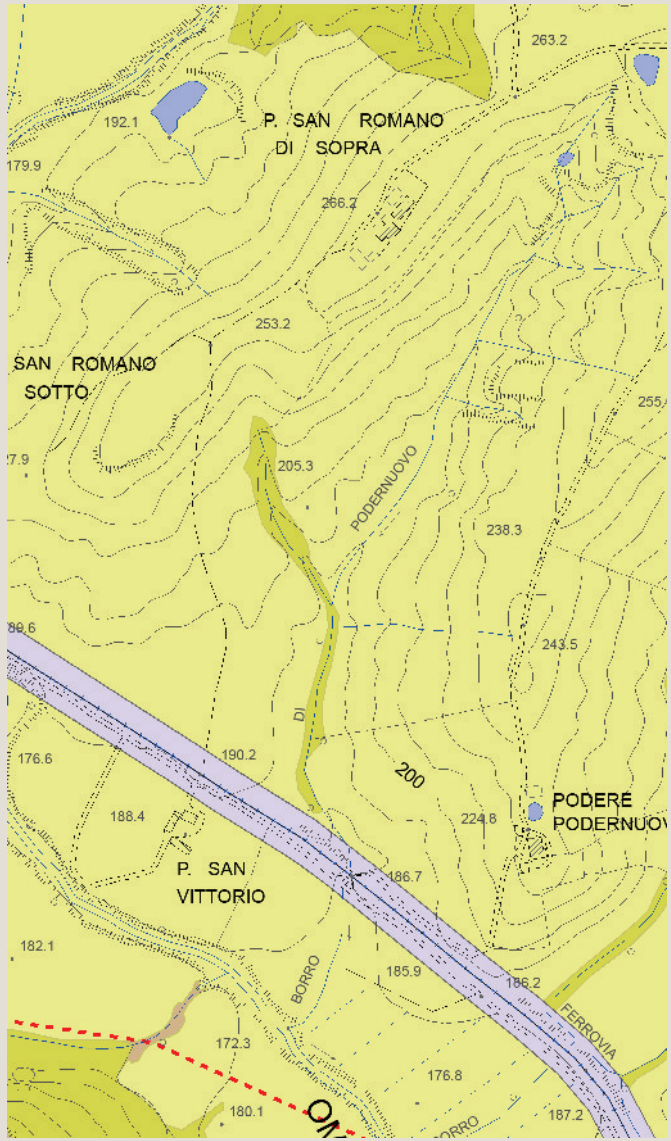

Tavola QC 10b del PS - Vincoli e Salvaguardie:
Fasce di rispetto e altri vincoli



Analisi ricognitiva delle tavole di Progetto del PS

San Romano di Sotto

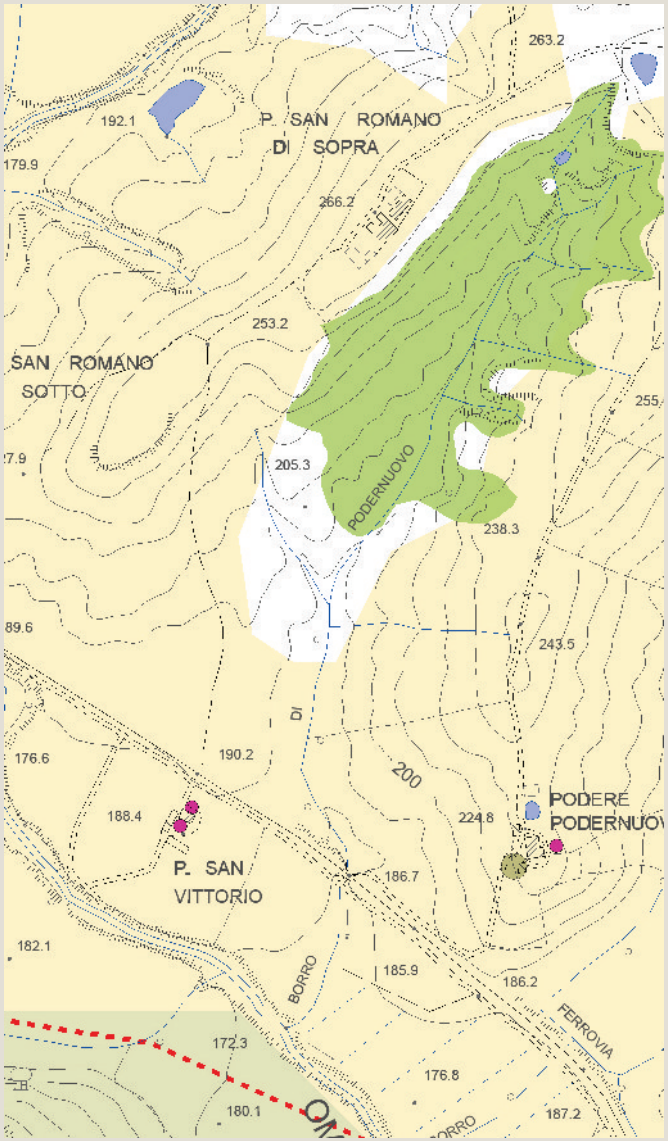

Tavola P03 del PS - Carta delle Criticità

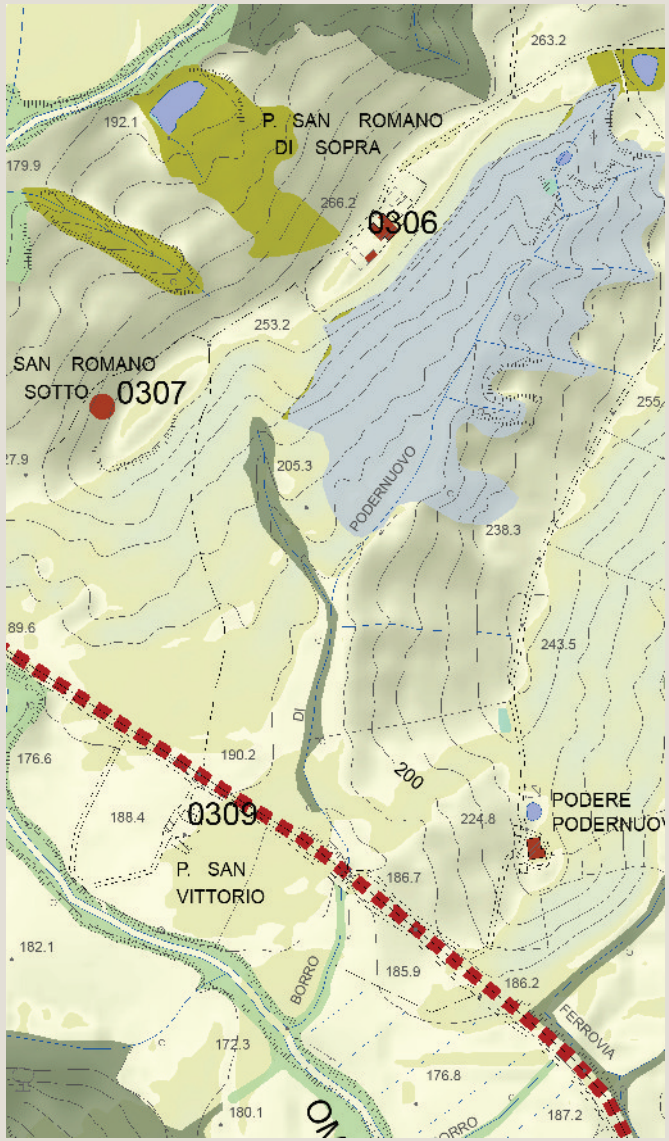

Tavola P04 del PS - Carta delle Invarianti Strutturali

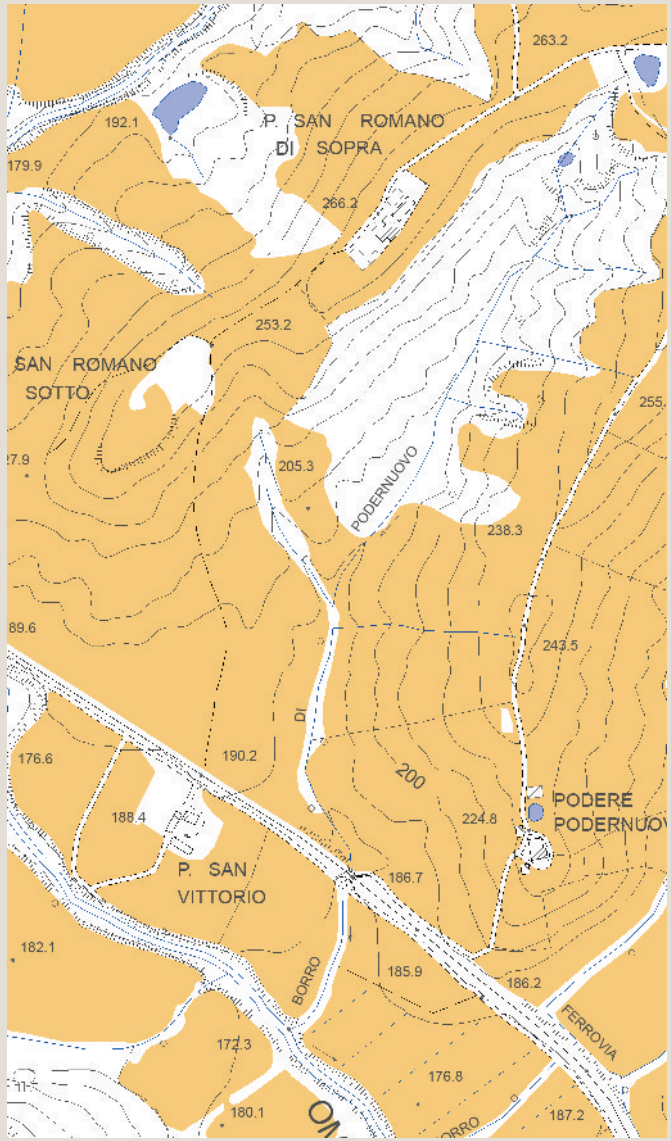

Tavola P05 del PS - Carta delle Tessiture Agrarie

Individuazione del morfotipo insediativo e analisi diacronica da ortofoto

Fonteviva

Tipologia insediativa

- edificato in posizione di fondovalle
- edificato in posizione di pedecolle
- edificato in posizione di mezzacosta
- → **edificato in posizione di crinale**

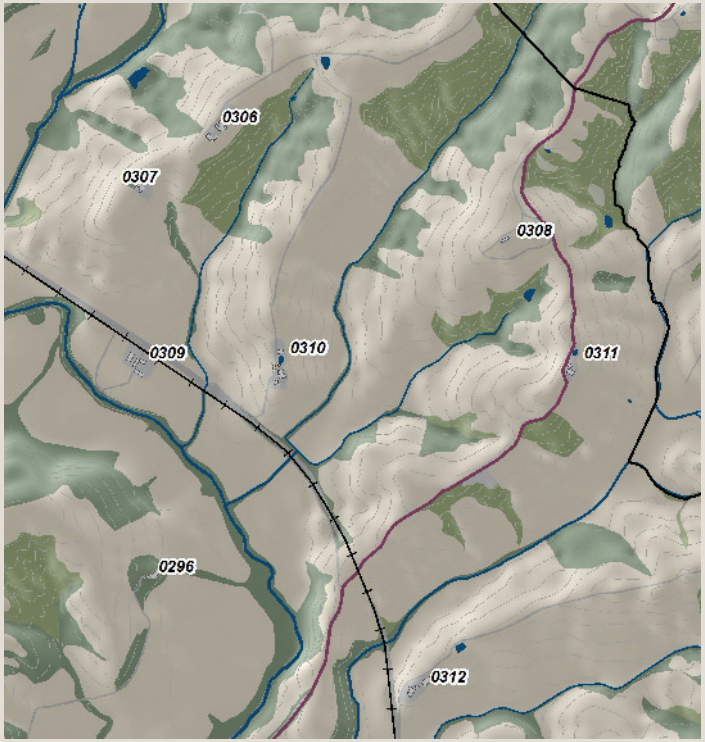

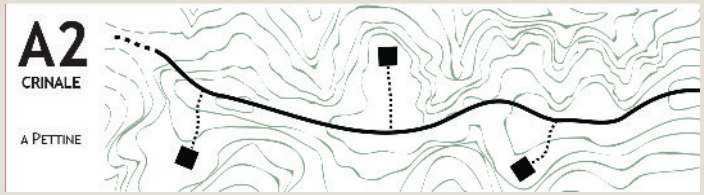

Schema morfotipo

Ortofoto 1954

Ortofoto 1978

Ortofoto 1988

Ortofoto 2013

Caratteri percettivi ed individuazione dell'area di pertinenza

Fonteviva

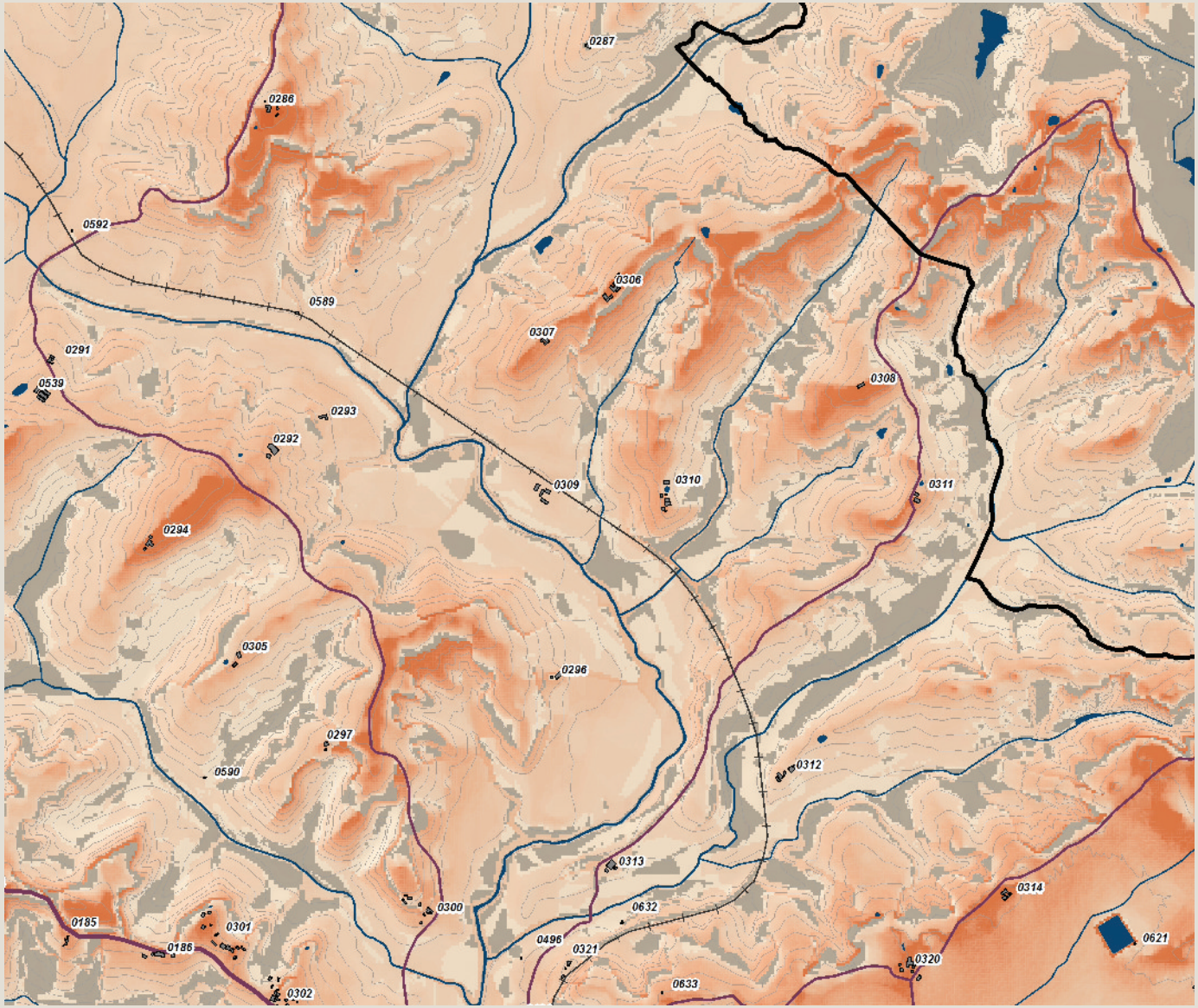

Carta della Intervisibilità

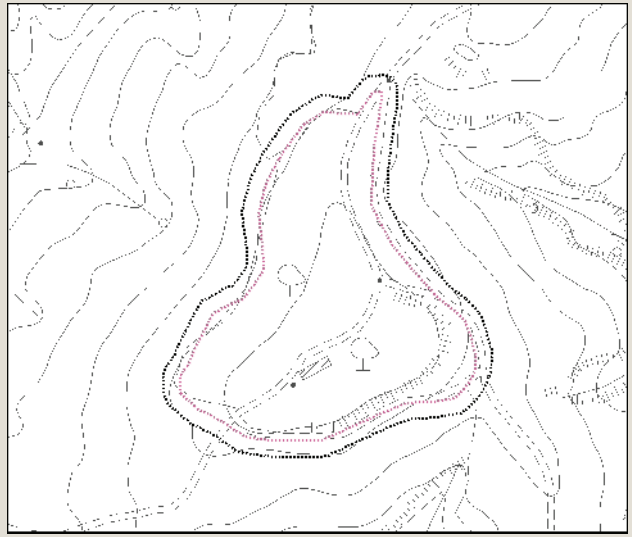

Individuazione dell'area di pertinenza e della zona cuscinetto di 15 metri su base CTR 10k. Scala 1:7.000

Veduta a volo d'uccello dell'area di pertinenza

arch. Michela Chiti - arch. Chiara Nostrato

Analisi ricognitiva della vincolistica

Fonteviva

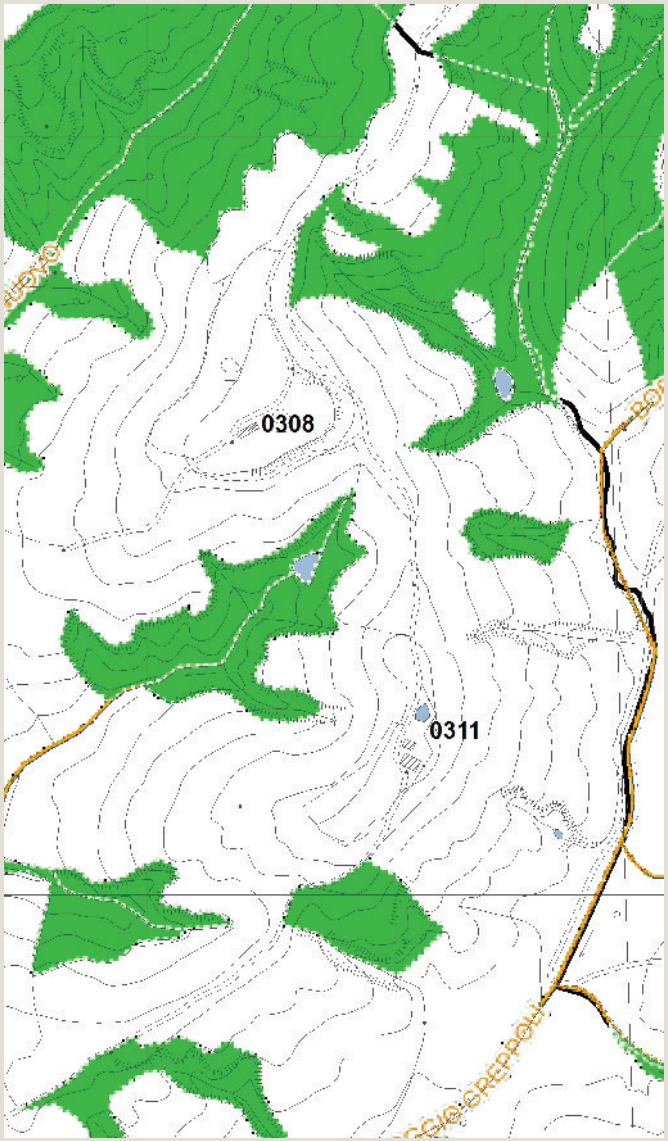

Vincoli e salvaguardie del PIT con valenza di PPR

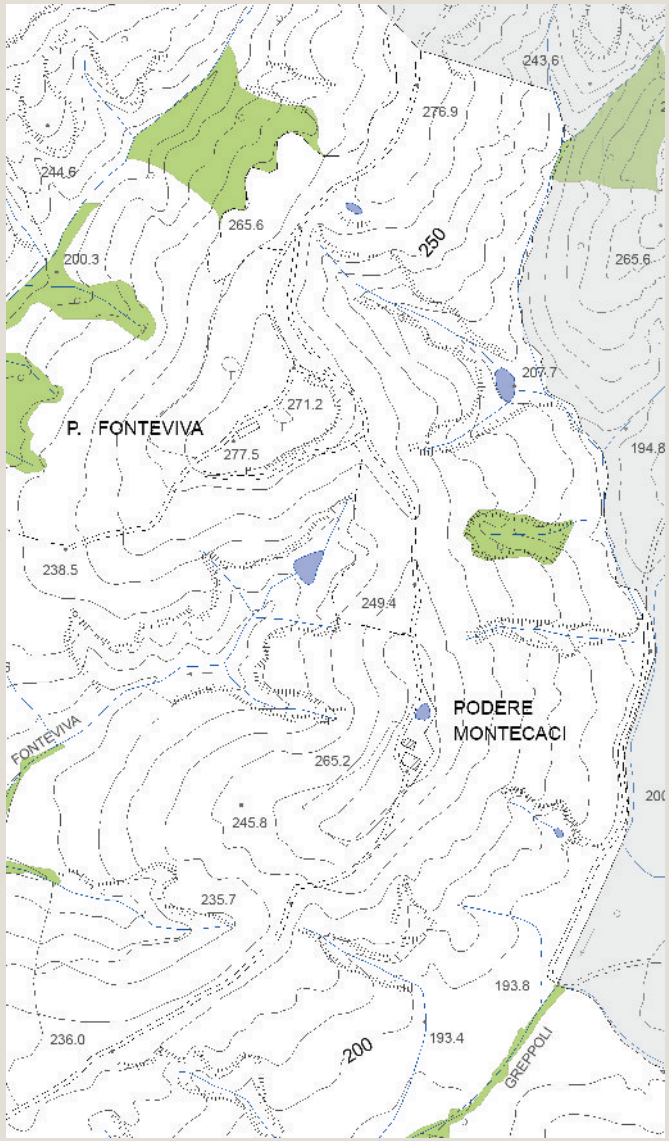

Tavola QC 10a del PS - Vincoli e Salvaguardie:
Paesaggio, beni culturali e aree protette

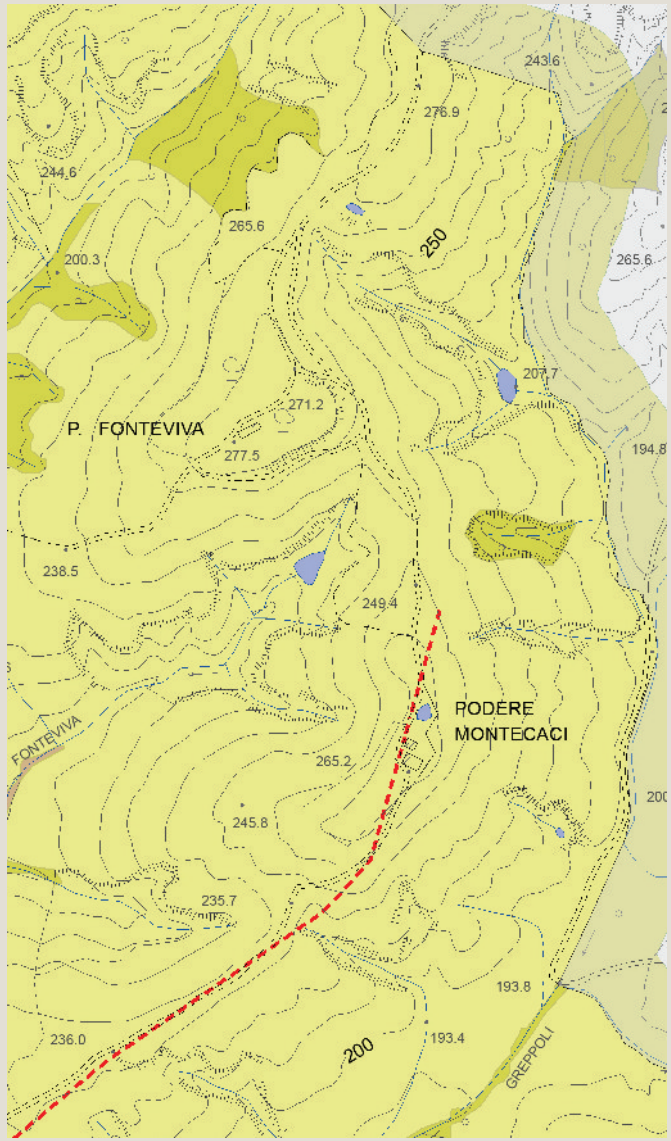

Tavola QC 10b del PS - Vincoli e Salvaguardie:
Fasce di rispetto e altri vincoli

Analisi ricognitiva delle tavole di Progetto del PS

Fonteviva

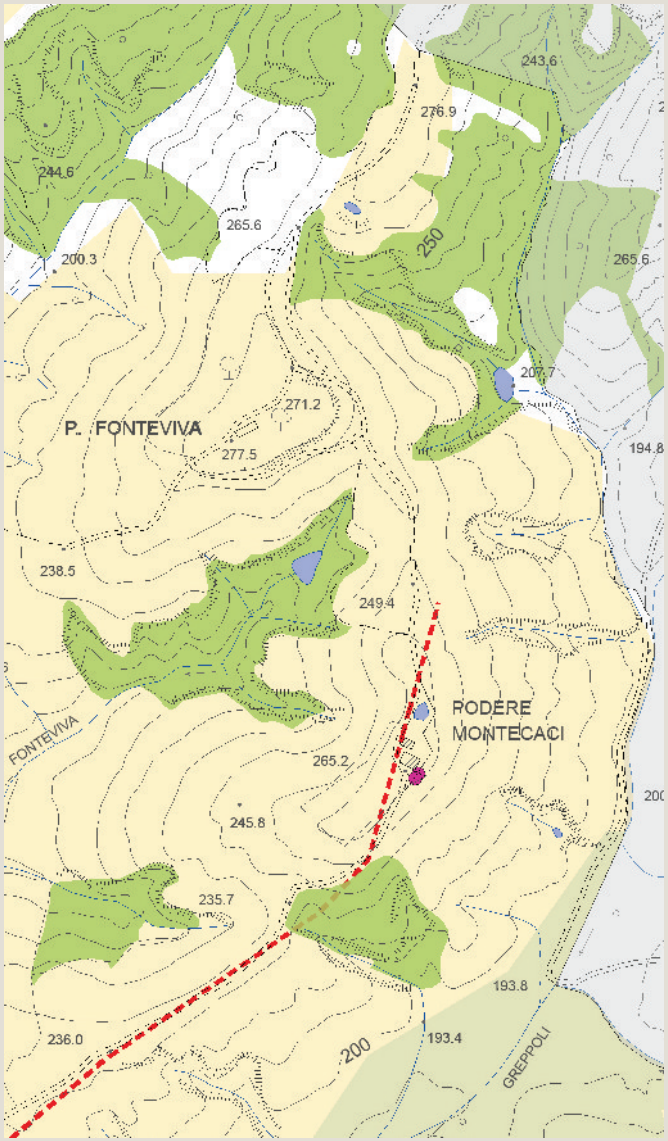

Tavola P03 del PS - Carta delle Criticità

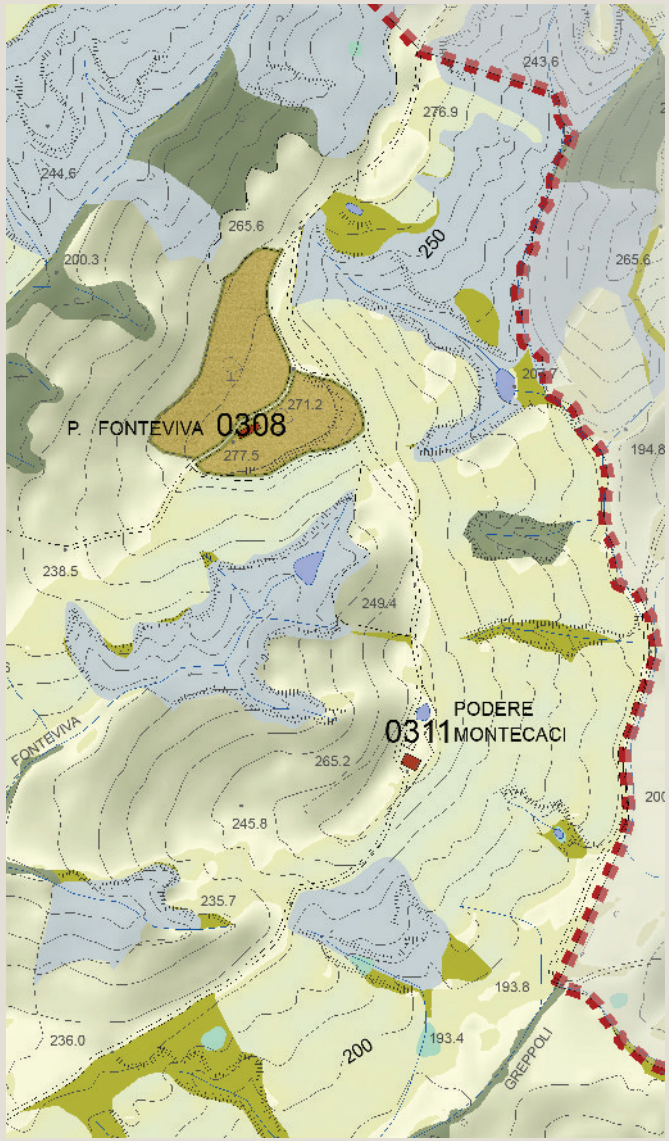

Tavola P04 del PS - Carta delle Invarianti Strutturali

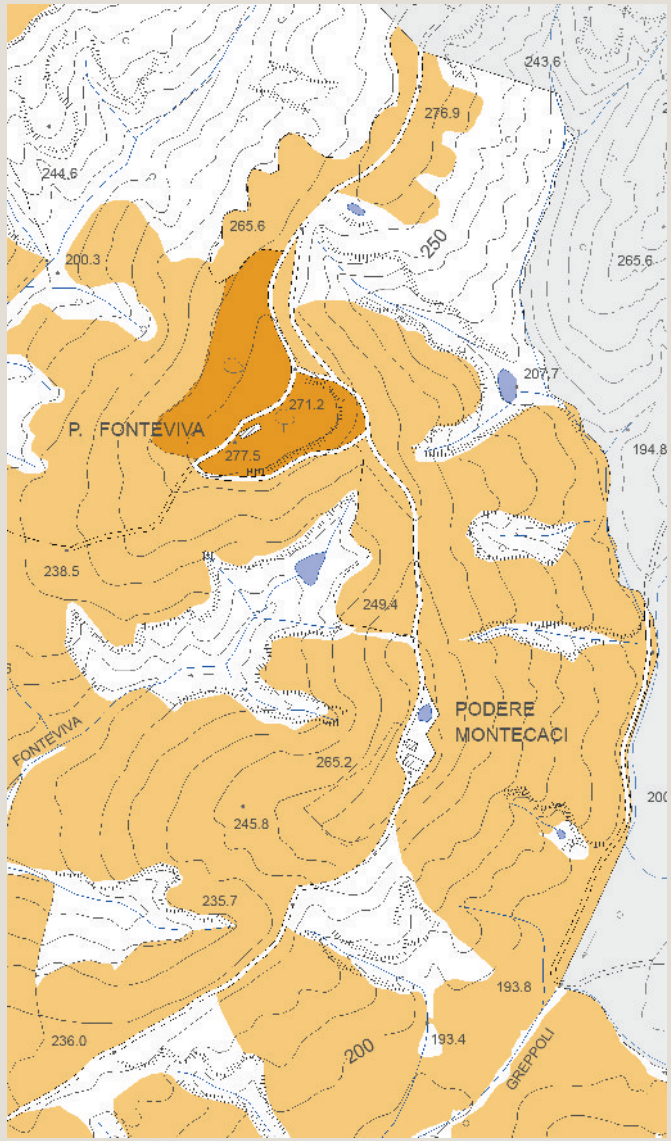

Tavola P05 del PS - Carta delle Tessiture Agrarie

Individuazione del morfotipo insediativo e analisi diacronica da ortofoto

San Vittorio

Tipologia insediativa

- → **edificato in posizione di fondovalle**
- edificato in posizione di pedecolle
- edificato in posizione di mezzacosta
- edificato in posizione di crinale

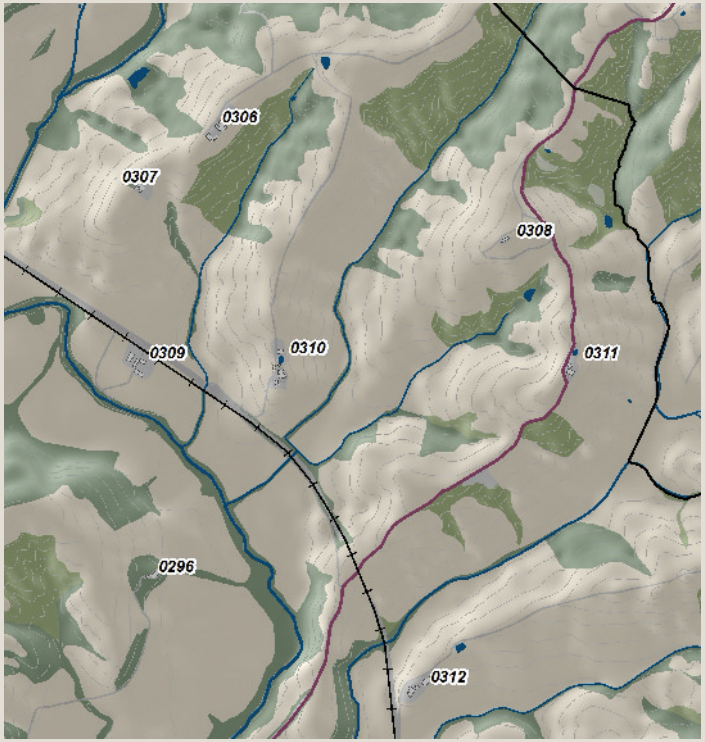

Schema morfotipo



Ortofoto 1954

Ortofoto 1978



Ortofoto 1988

Ortofoto 2013

Caratteri percettivi ed individuazione dell'area di pertinenza

San Vittorio

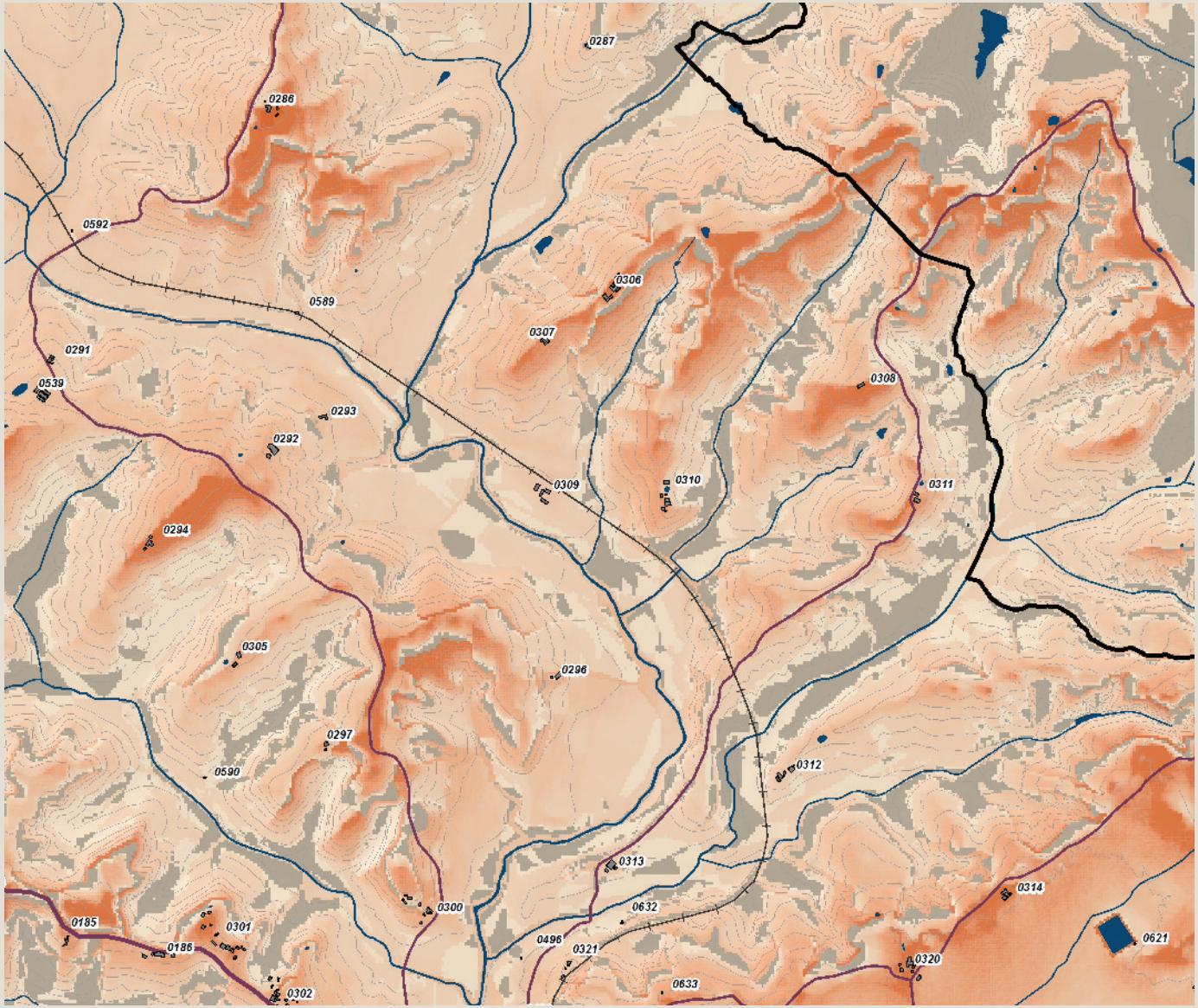

Carta della Intervisibilità

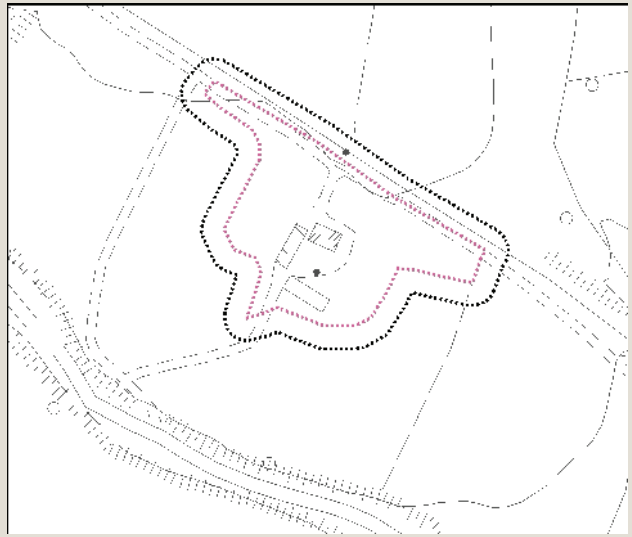

Individuazione dell'area di pertinenza e della zona cuscinetto di 15 metri su base CTR 10k. Scala 1:5.000

Veduta a volo d'uccello dell'area di pertinenza

Analisi ricognitiva della vincolistica

San Vittorio

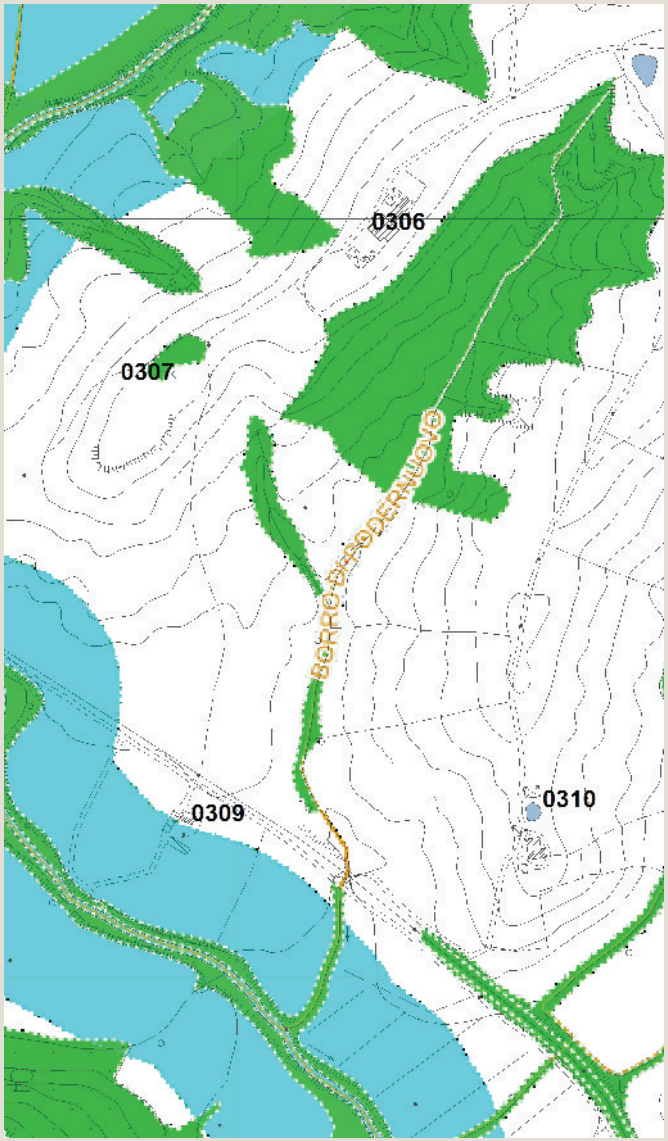

Vincoli e salvaguardie del PIT con valenza di PPR

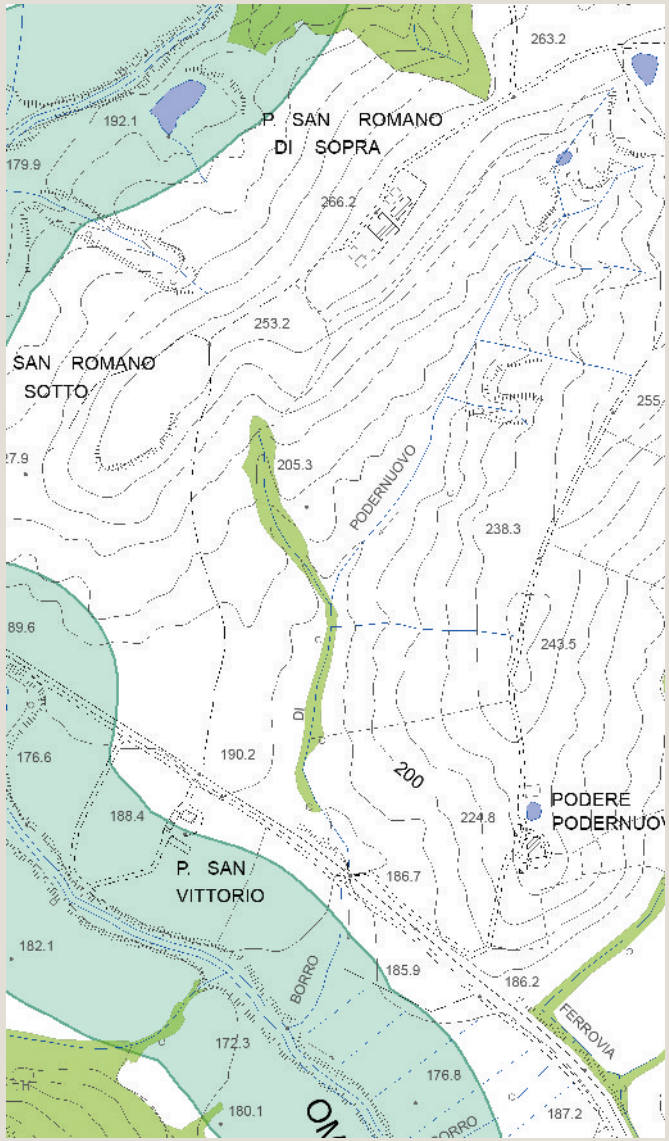

Tavola QC 10a del PS - Vincoli e Salvaguardie:
Paesaggio, beni culturali e aree protette

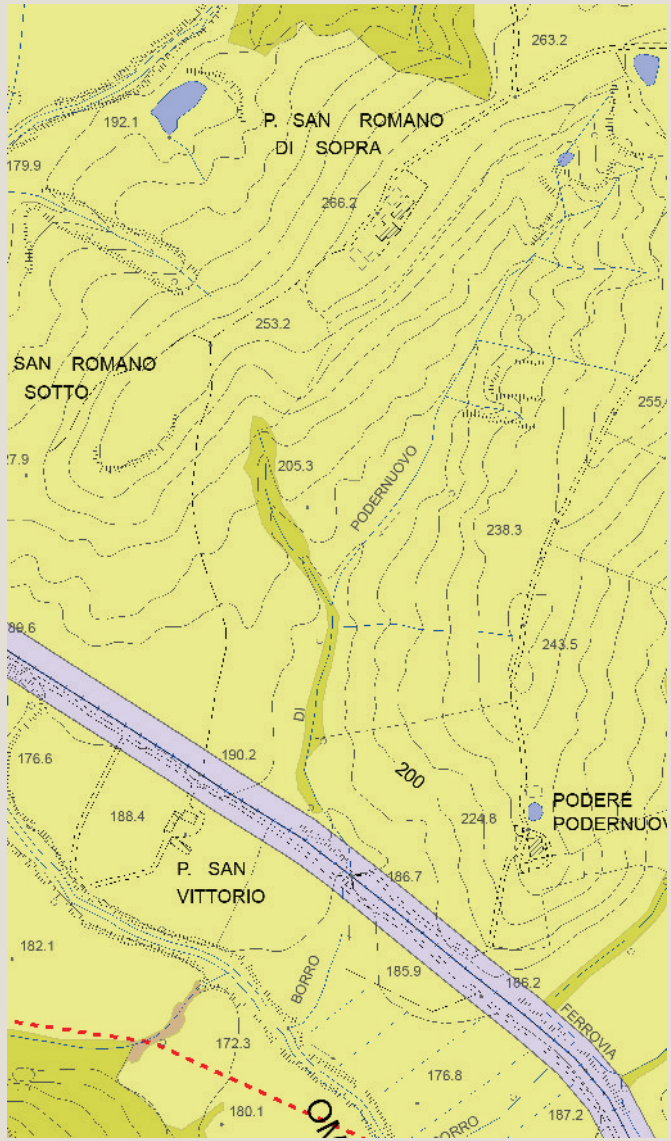

Tavola QC 10b del PS - Vincoli e Salvaguardie:
Fasce di rispetto e altri vincoli

Analisi ricognitiva delle tavole di Progetto del PS

San Vittorio

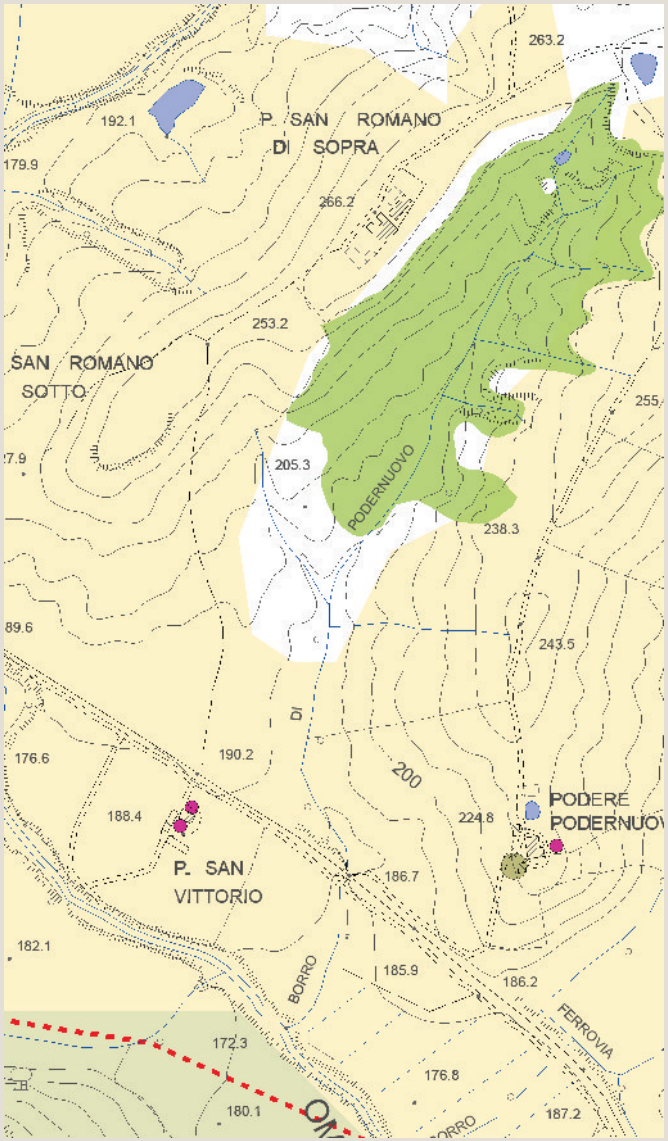

Tavola P03 del PS - Carta delle Criticità

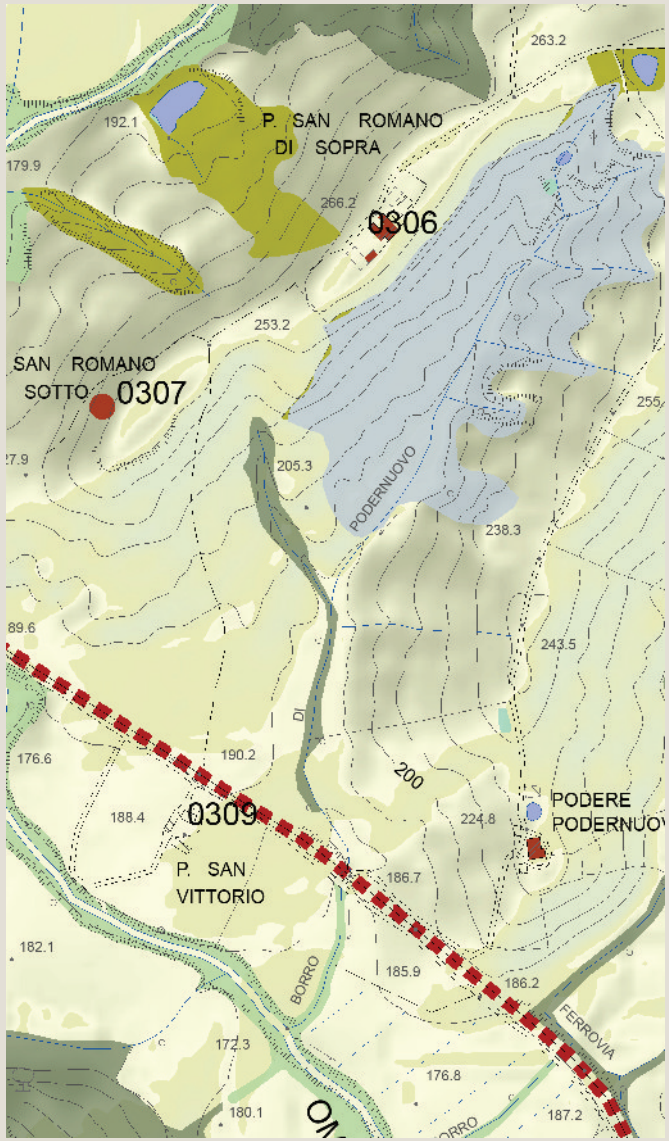

Tavola P04 del PS - Carta delle Invarianti Strutturali

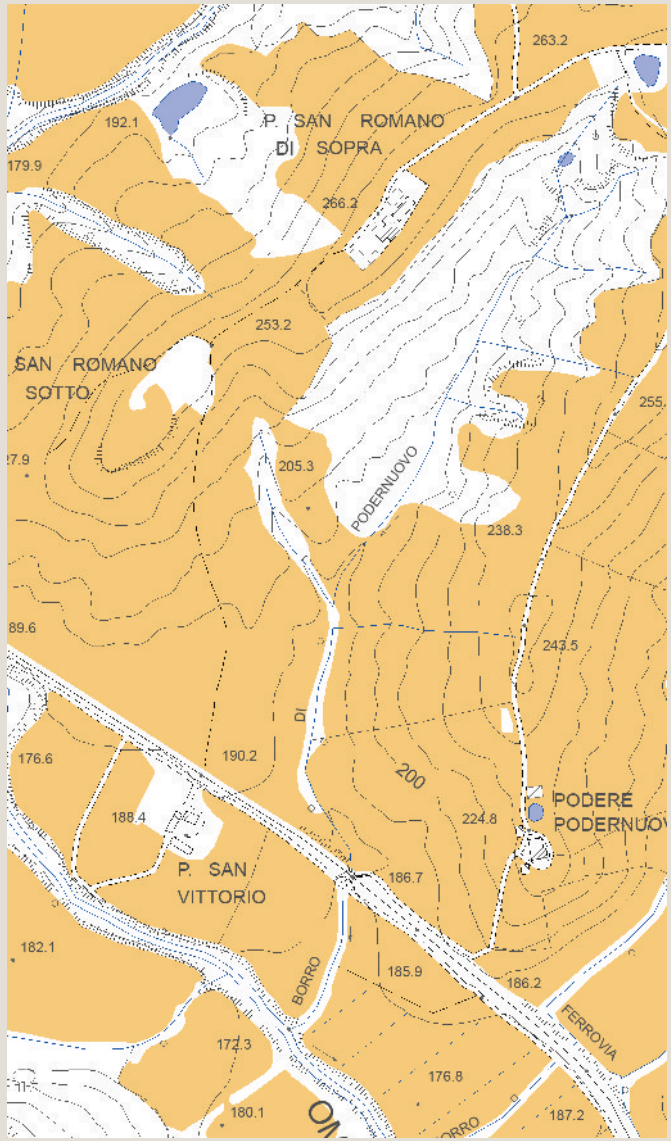

Tavola P05 del PS - Carta delle Tessiture Agrarie

Individuazione del morfotipo insediativo e analisi diacronica da ortofoto

Podernovo

Tipologia insediativa

- edificato in posizione di fondovalle
- edificato in posizione di pedecolle
- edificato in posizione di mezzacosta
- → **edificato in posizione di crinale**

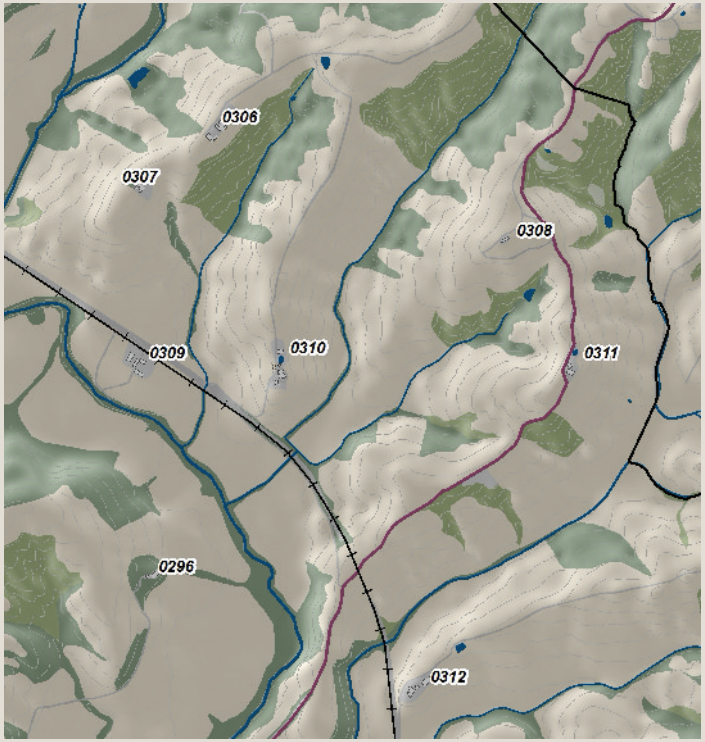

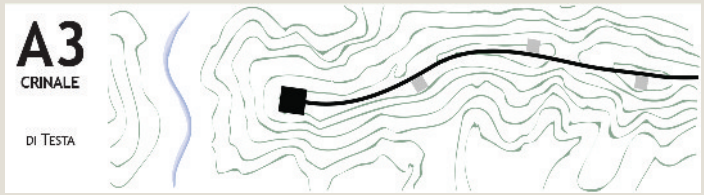

Schema morfotipo

Ortofoto 1954

Ortofoto 1978

Ortofoto 1988

Ortofoto 2013

Caratteri percettivi ed individuazione dell'area di pertinenza

Podernovo

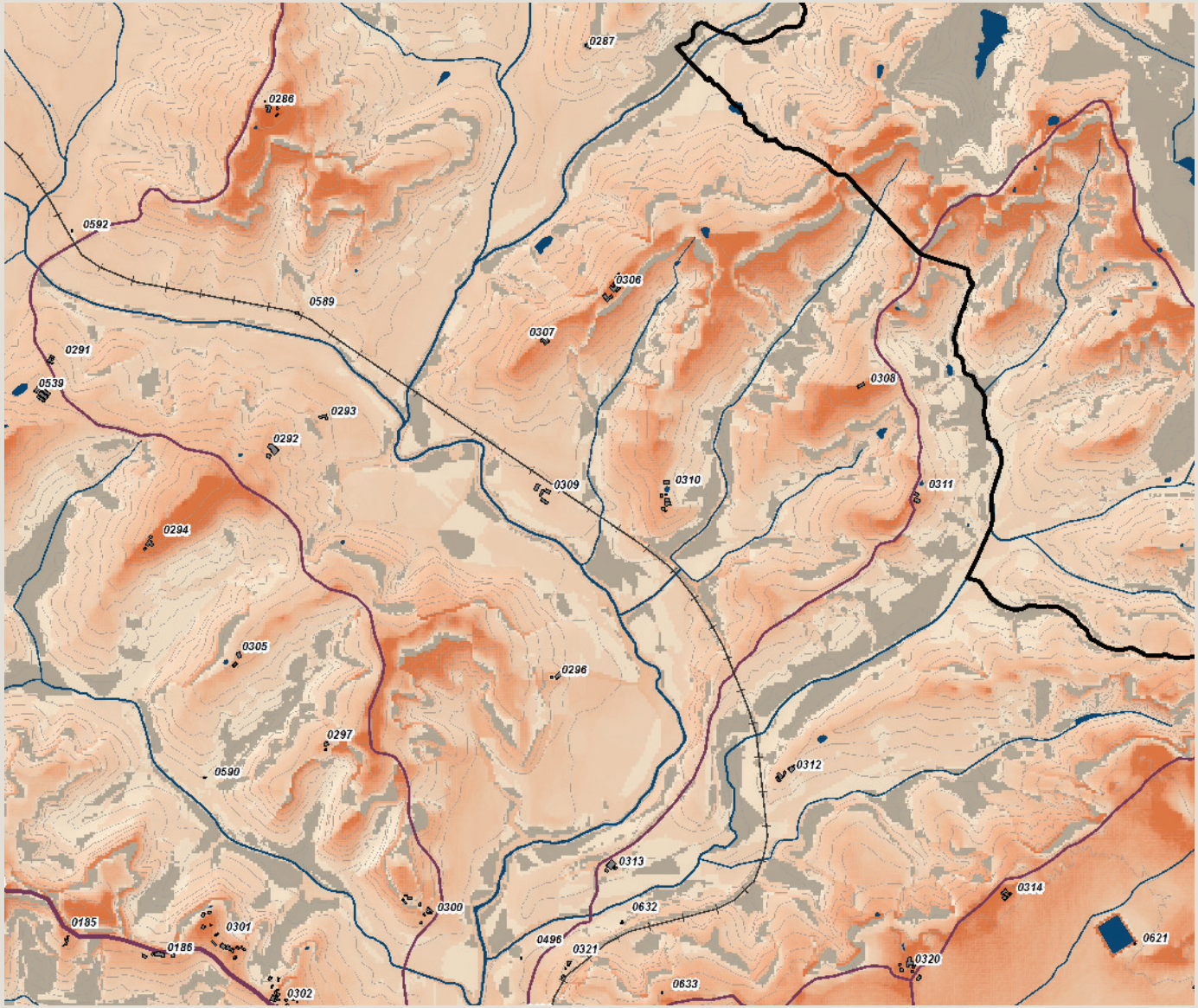

Carta della Intervisibilità

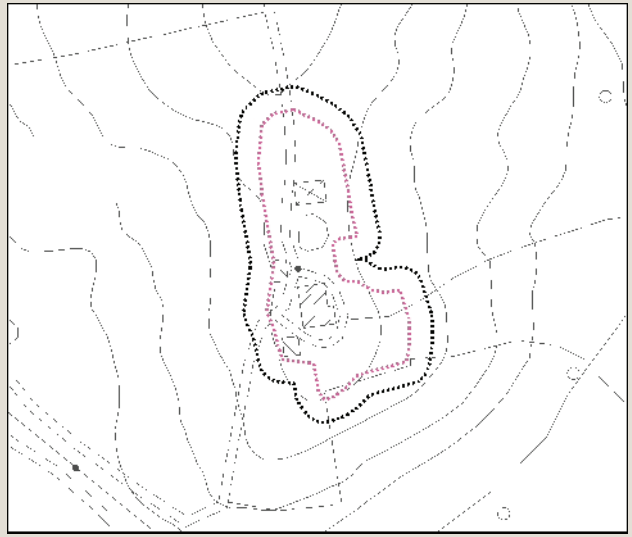

Individuazione dell'area di pertinenza e della zona cuscinetto di 15 metri su base CTR 10k. Scala 1:5.000

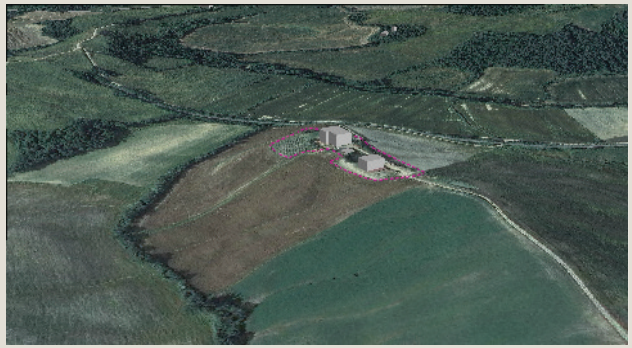

Veduta a volo d'uccello dell'area di pertinenza

Analisi ricognitiva della vincolistica

Podernovo

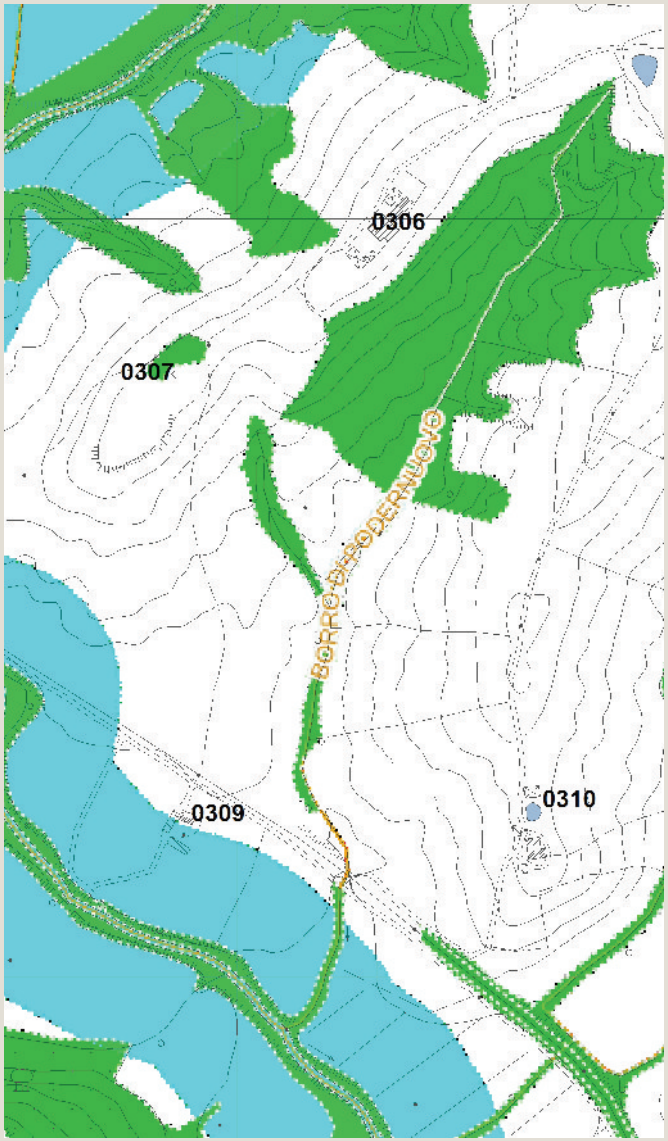

Vincoli e salvaguardie del PIT con valenza di PPR

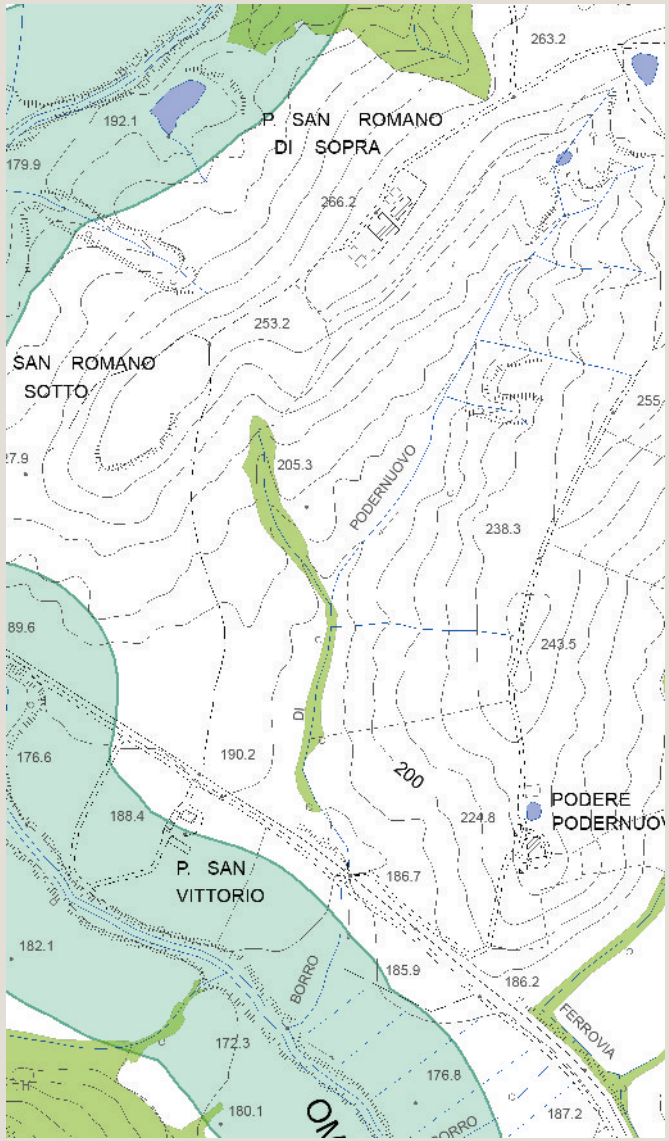

Tavola QC 10a del PS - Vincoli e Salvaguardie:
Paesaggio, beni culturali e aree protette

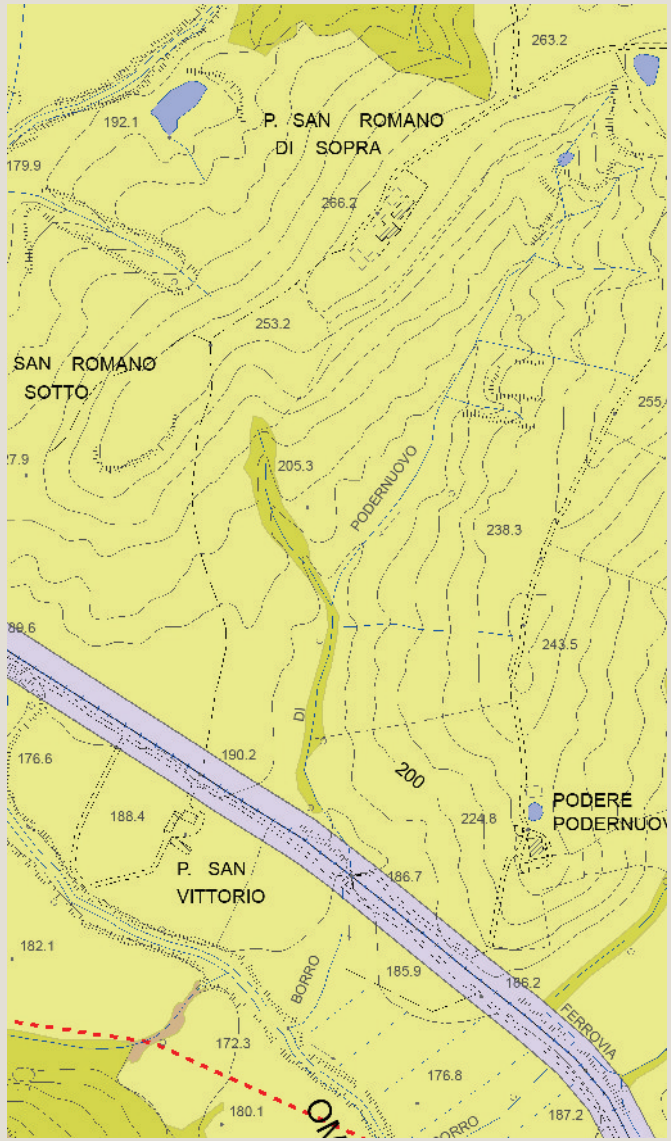

Tavola QC 10b del PS - Vincoli e Salvaguardie:
Fasce di rispetto e altri vincoli

Analisi ricognitiva delle tavole di Progetto del PS

Podernovo

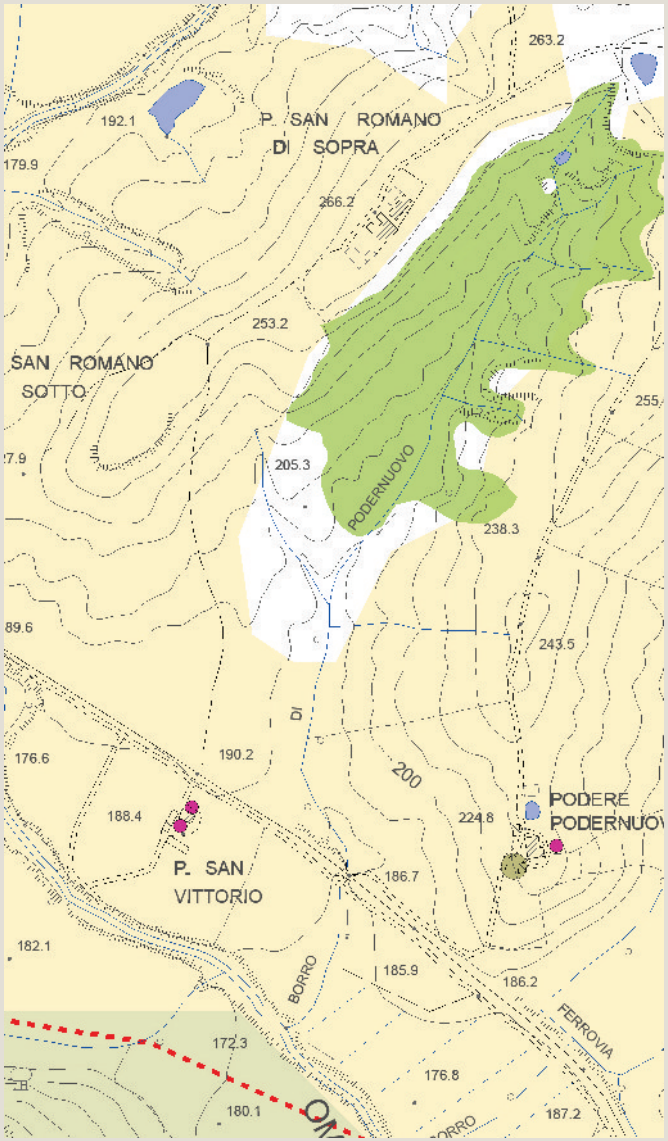

Tavola P03 del PS - Carta delle Criticità

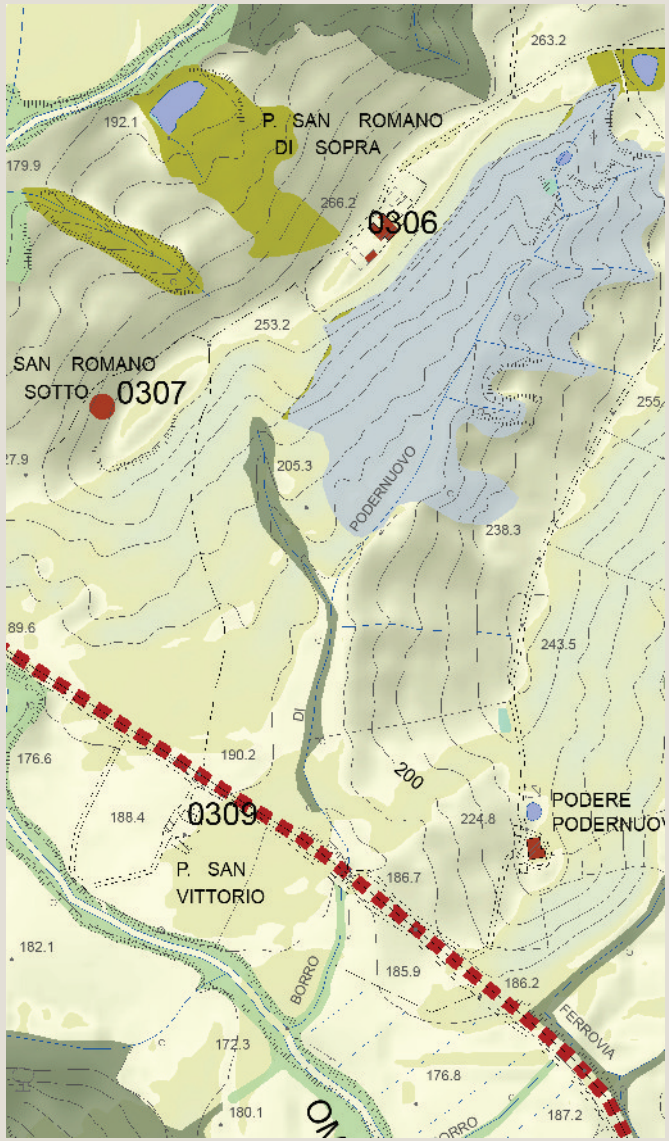

Tavola P04 del PS - Carta delle Invarianti Strutturali

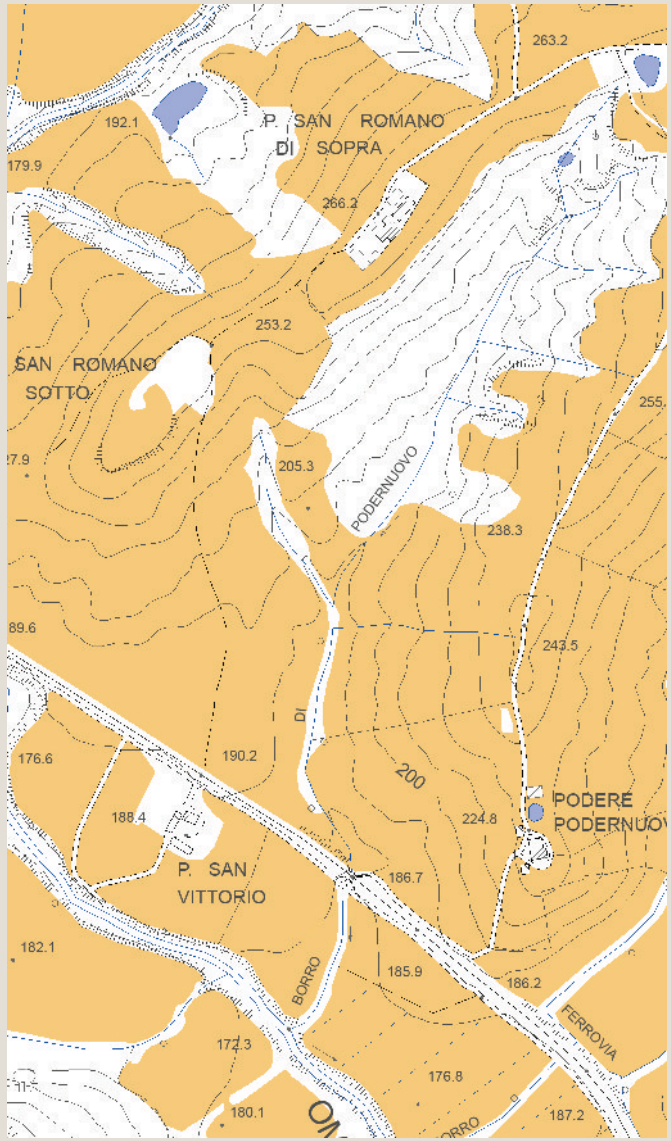

Tavola P05 del PS - Carta delle Tessiture Agrarie

Individuazione del morfotipo insediativo e analisi diacronica da ortofoto

Montecaci

Tipologia insediativa

- edificato in posizione di fondovalle
- edificato in posizione di pedecolle
- edificato in posizione di mezzacosta
- → **edificato in posizione di crinale**

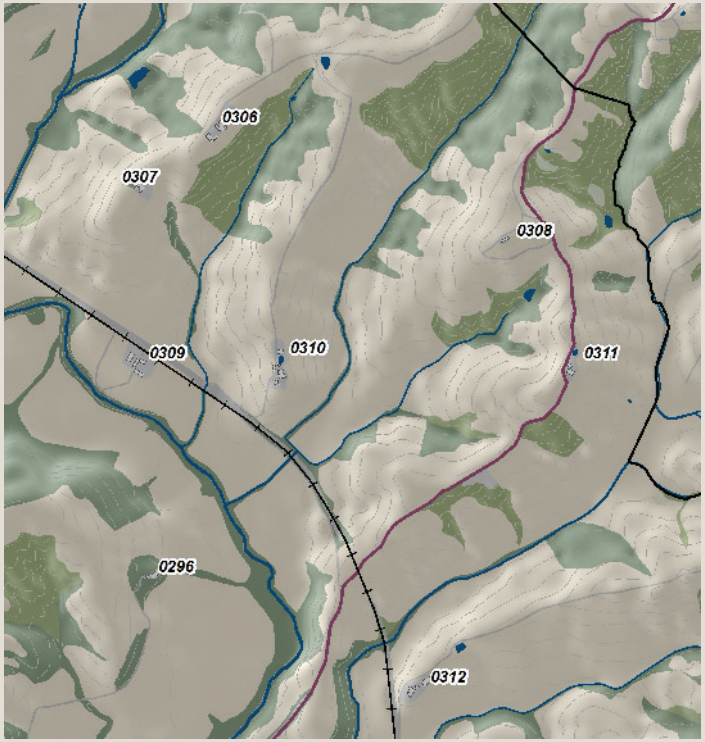



Schema morfotipo



Ortofoto 1954

Ortofoto 1978

Ortofoto 1988

Ortofoto 2013

Caratteri percettivi ed individuazione dell'area di pertinenza

Montecaci

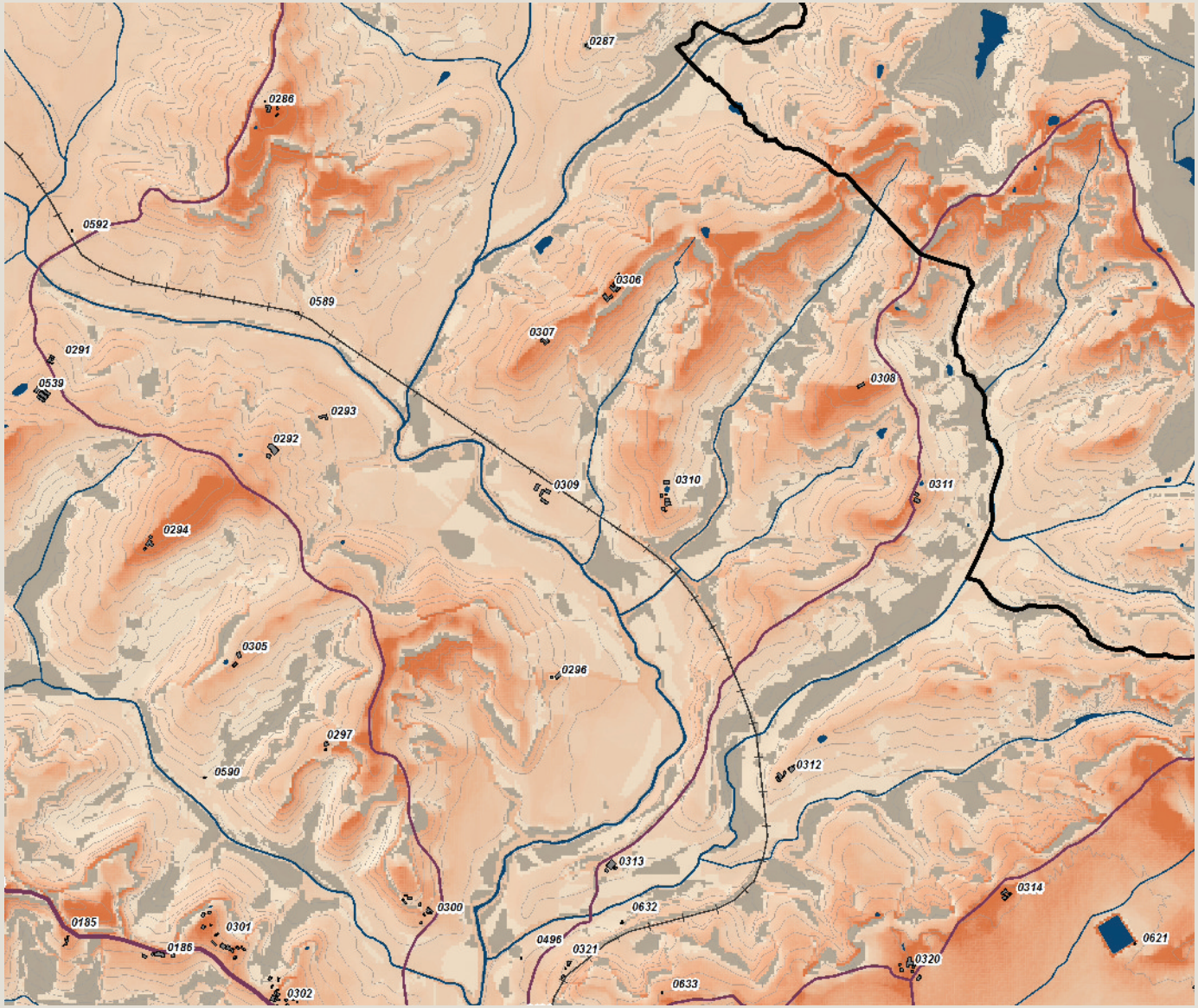

Carta della Intervisibilità

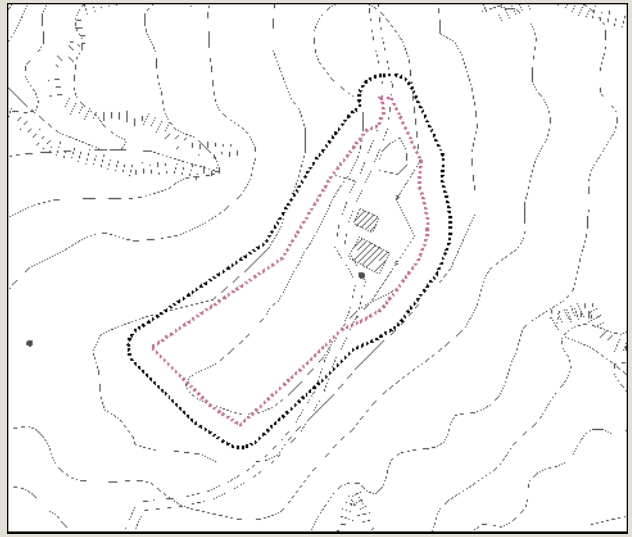

Individuazione dell'area di pertinenza e della zona cuscinetto di 15 metri su base CTR 10k. Scala 1:5.000

Veduta a volo d'uccello dell'area di pertinenza

Analisi ricognitiva della vincolistica

Montecaci

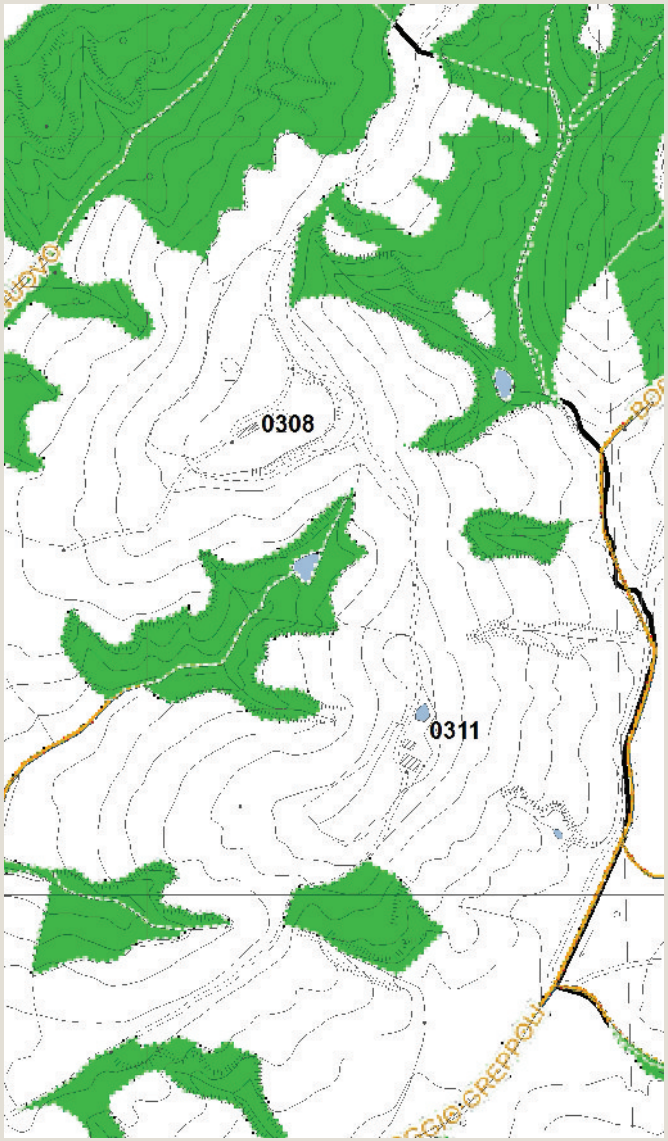

Vincoli e salvaguardie del PIT con valenza di PPR

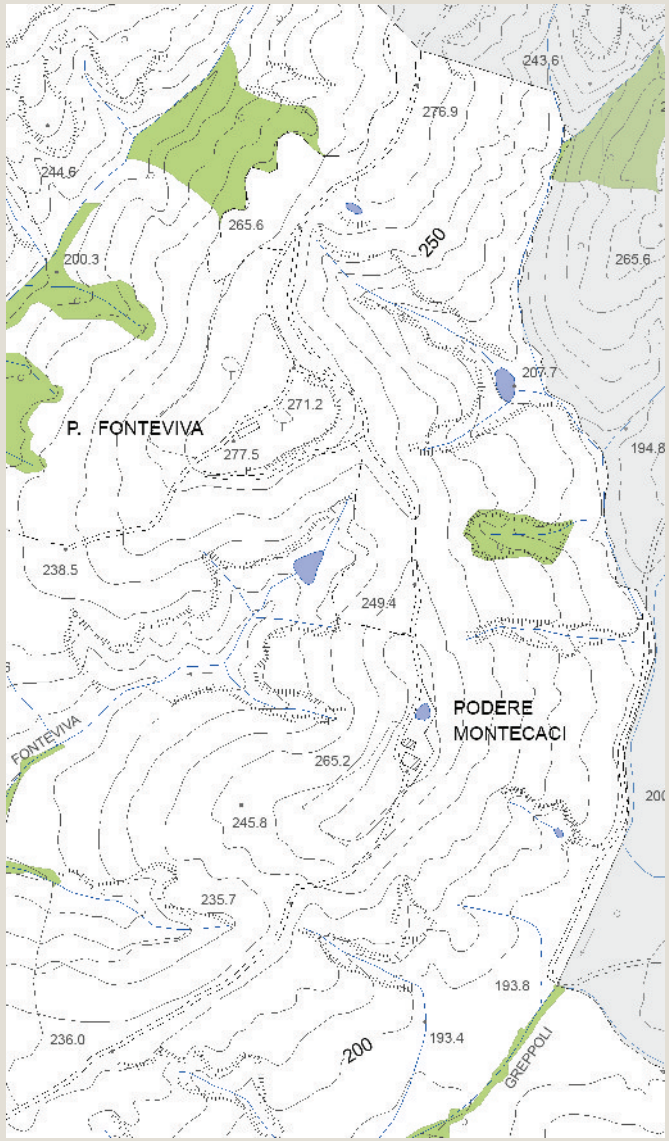

Tavola QC 10a del PS - Vincoli e Salvaguardie:
Paesaggio, beni culturali e aree protette

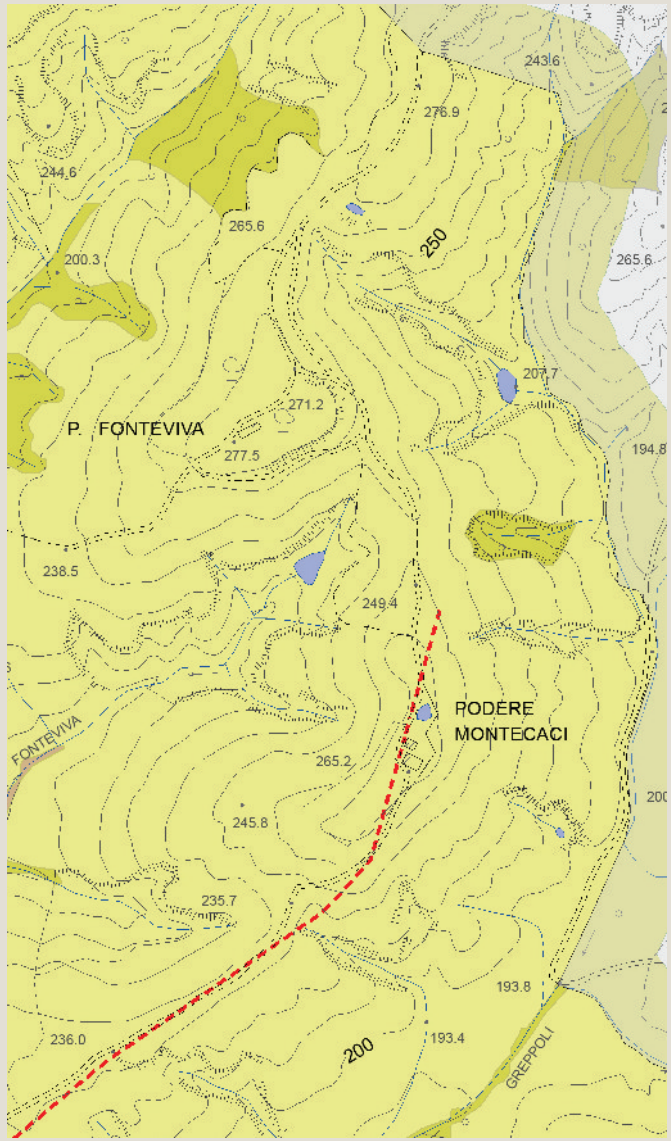

Tavola QC 10b del PS - Vincoli e Salvaguardie:
Fasce di rispetto e altri vincoli

Analisi ricognitiva delle tavole di Progetto del PS

Montecaci

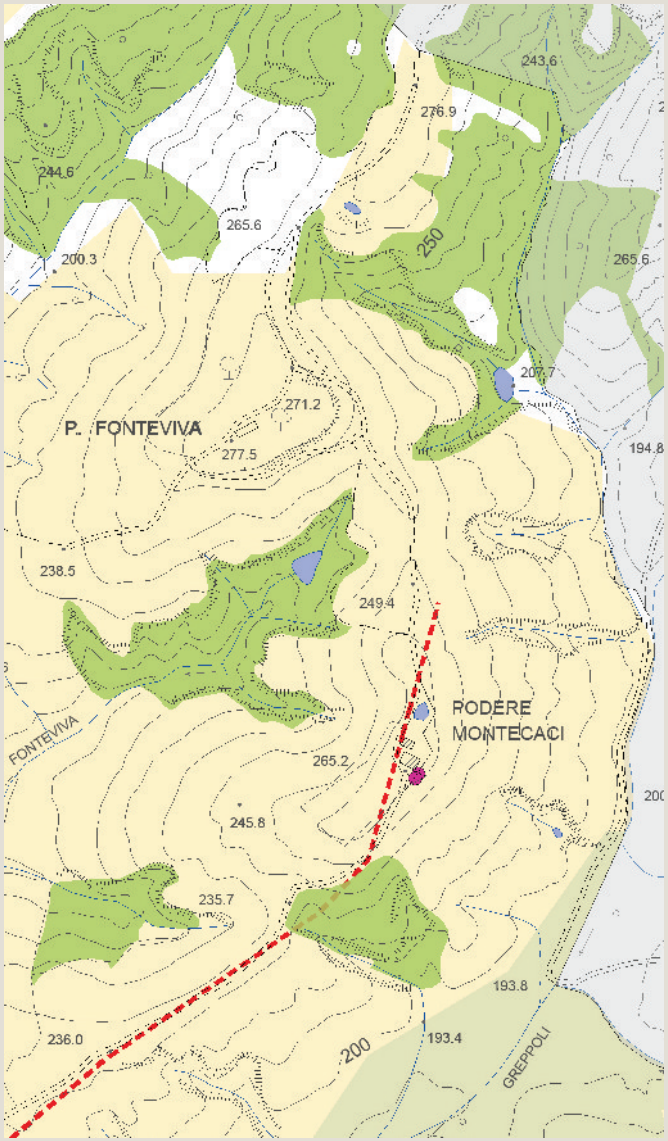

Tavola P03 del PS - Carta delle Criticità

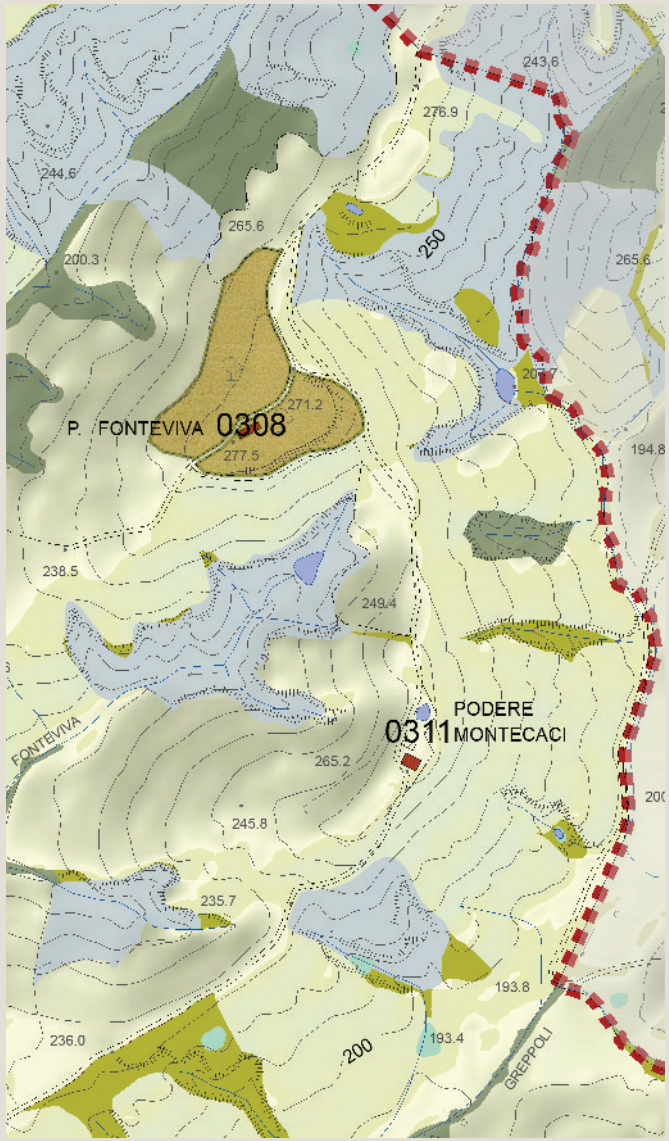

Tavola P04 del PS - Carta delle Invarianti Strutturali

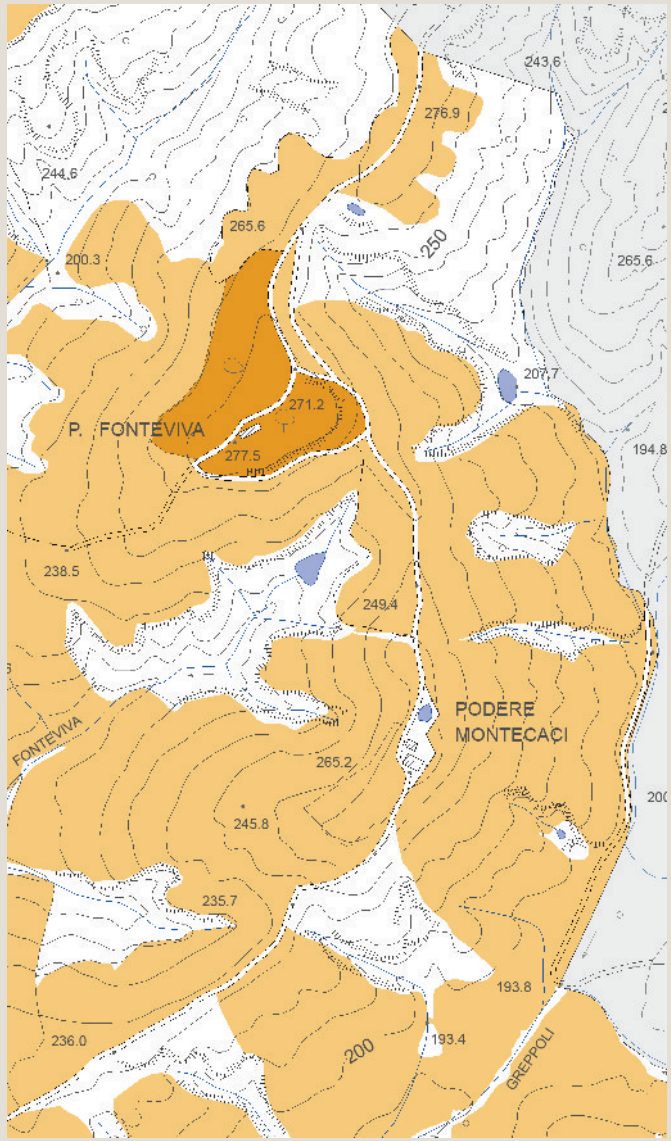

Tavola P05 del PS - Carta delle Tessiture Agrarie

Individuazione del morfotipo insediativo e analisi diacronica da ortofoto

Gano

Tipologia insediativa

- edificato in posizione di fondovalle
- edificato in posizione di pedecolle
- edificato in posizione di mezzacosta
- → **edificato in posizione di crinale**

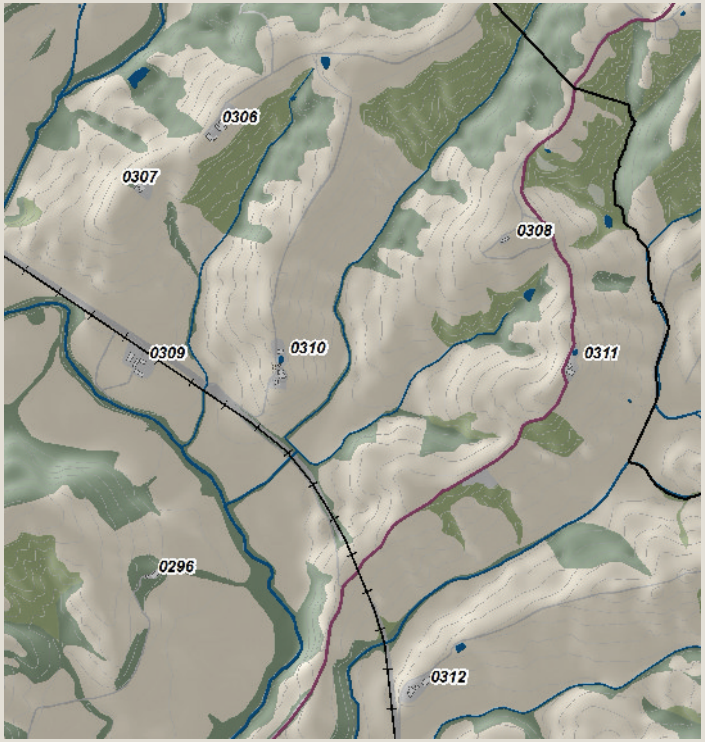

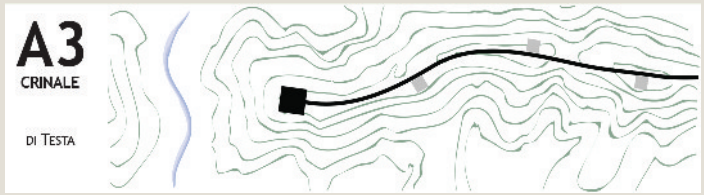

Schema morfotipo



Ortofoto 1954

Ortofoto 1978



Ortofoto 1988

Ortofoto 2013

Caratteri percettivi ed individuazione dell'area di pertinenza

Gano

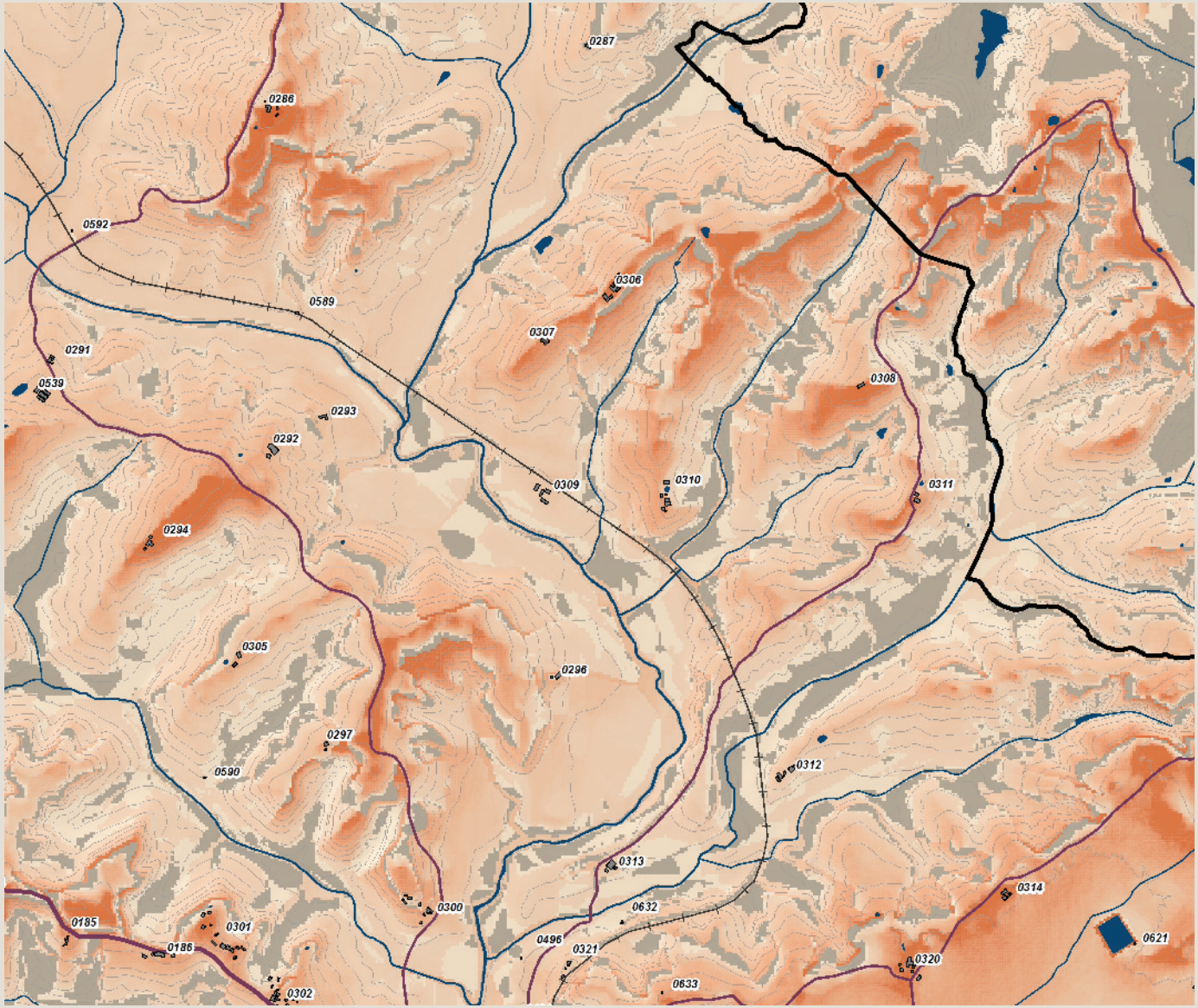

Carta della Intervisibilità

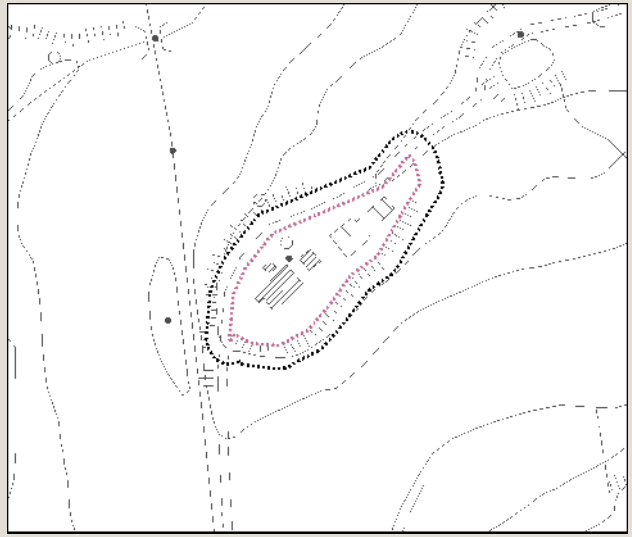

Individuazione dell'area di pertinenza e della zona cuscinetto di 15 metri su base CTR 10k. Scala 1:5.000

Veduta a volo d'uccello dell'area di pertinenza

Analisi ricognitiva della vincolistica

Gano

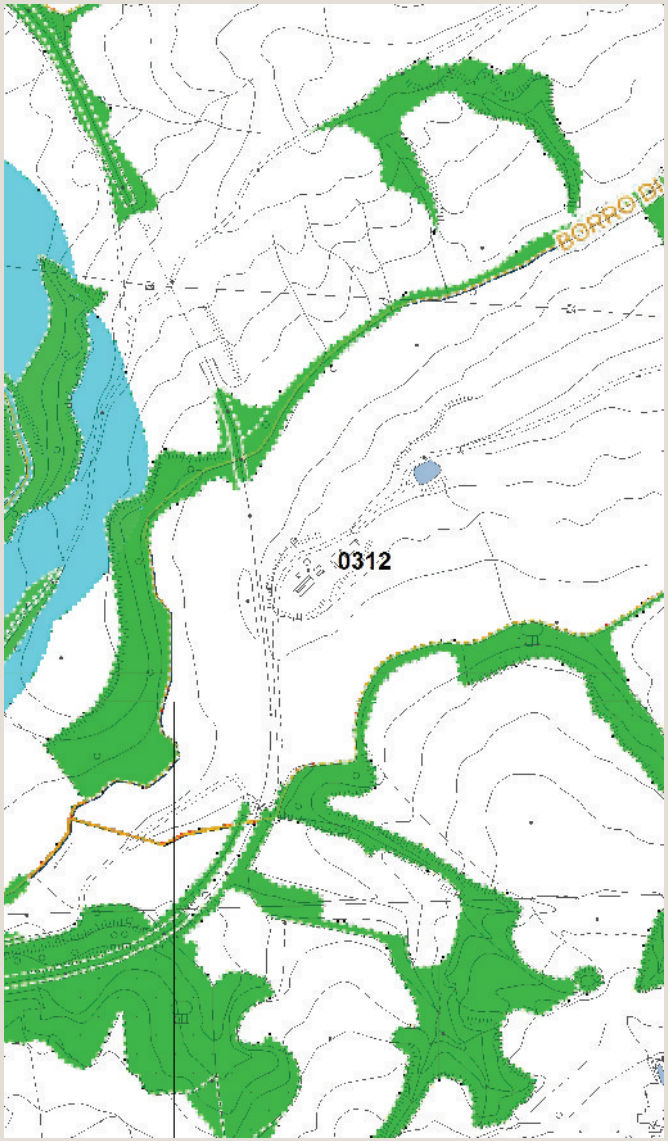

Vincoli e salvaguardie del PIT con valenza di PPR

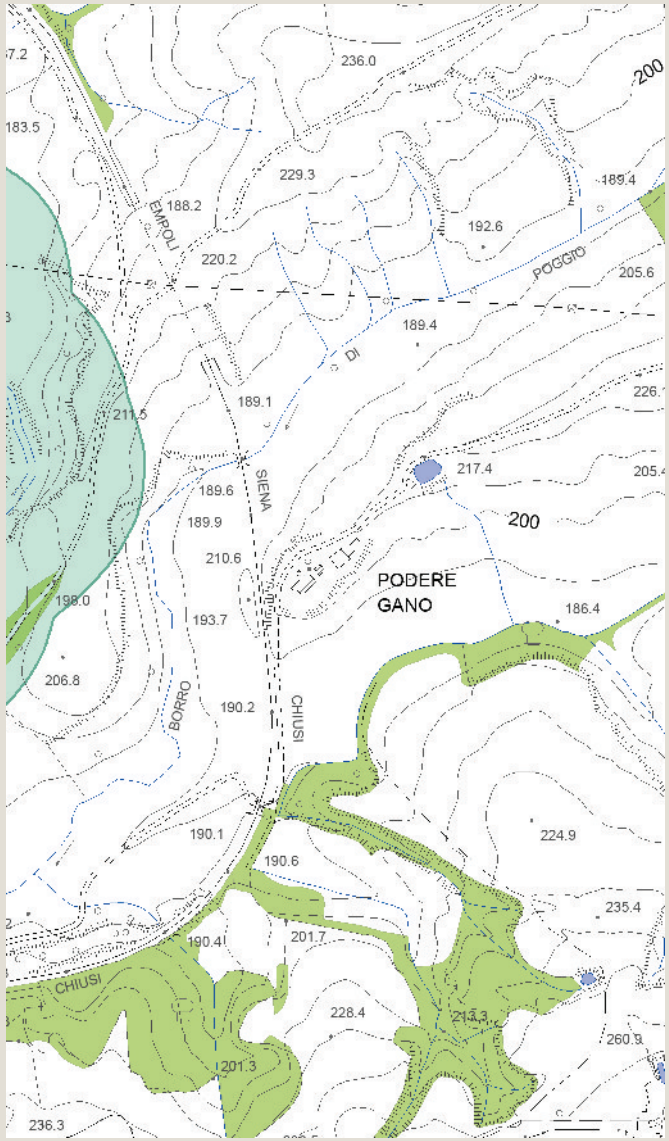

Tavola QC 10a del PS - Vincoli e Salvaguardie:
Paesaggio, beni culturali e aree protette

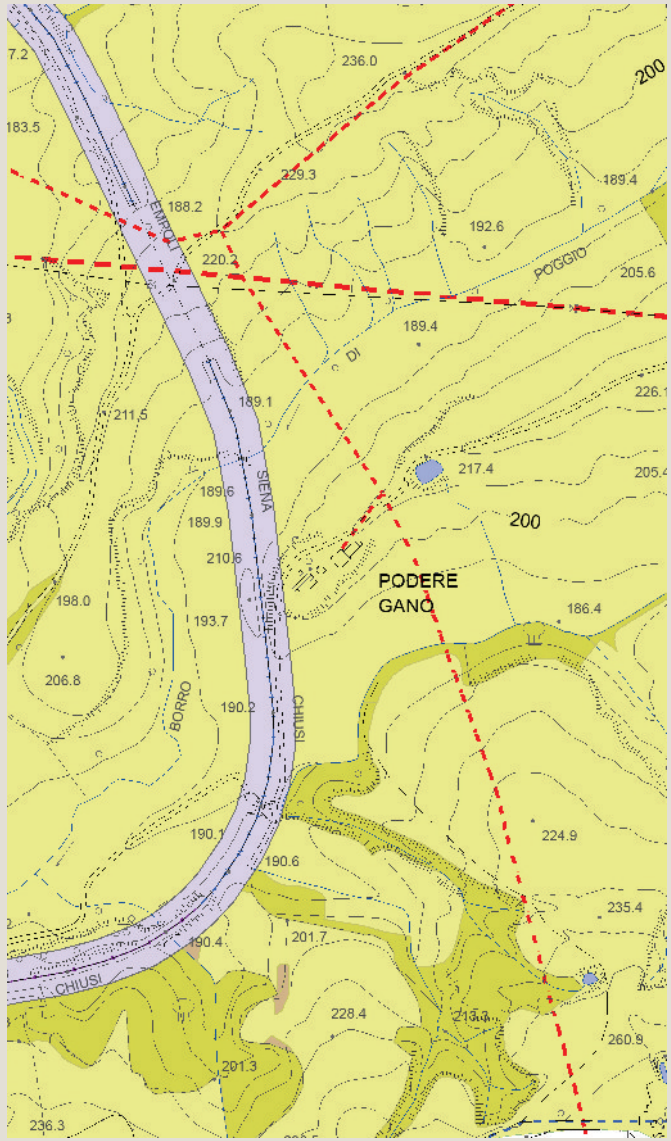

Tavola QC 10b del PS - Vincoli e Salvaguardie:
Fasce di rispetto e altri vincoli

Analisi ricognitiva delle tavole di Progetto del PS

Gano

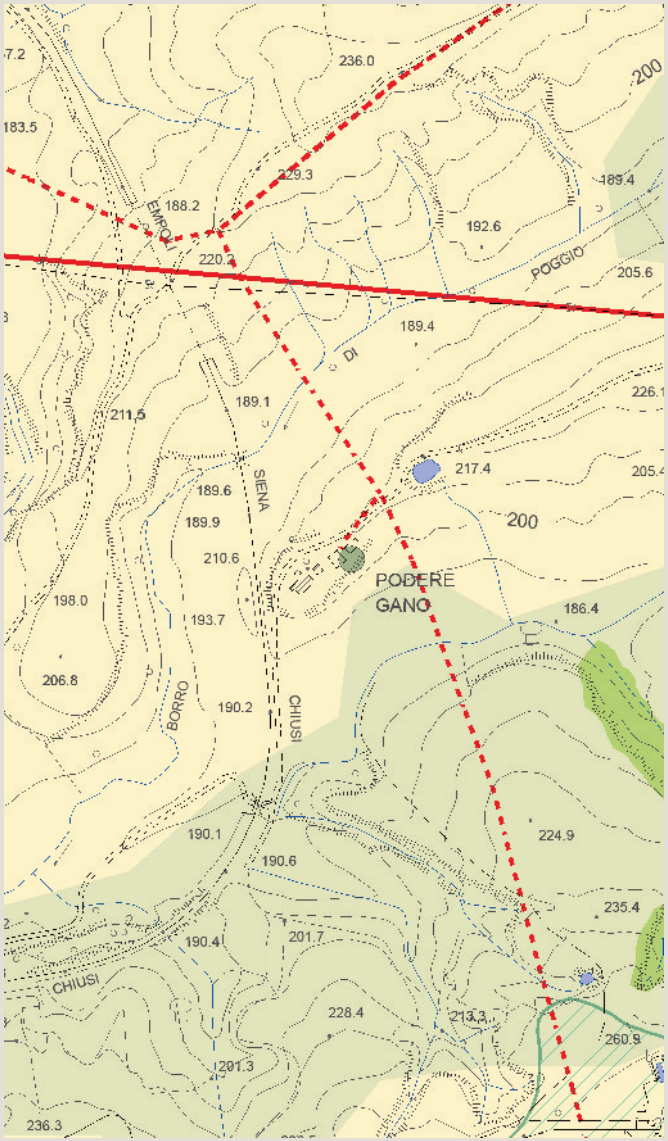

Tavola P03 del PS - Carta delle Criticità

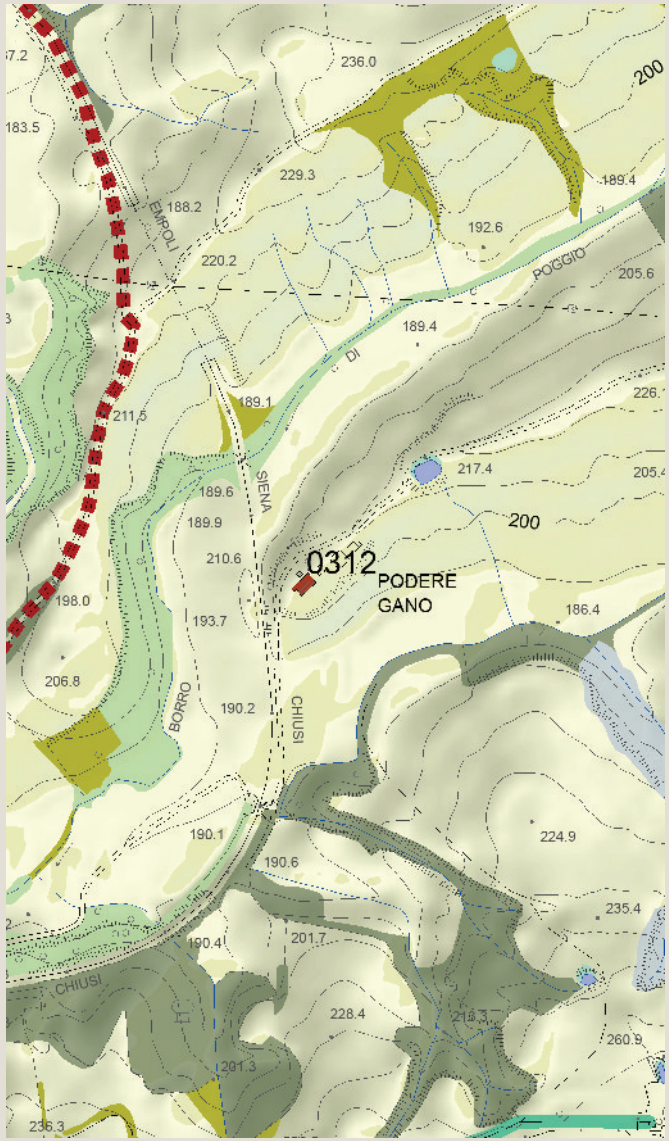

Tavola P04 del PS - Carta delle Invarianti Strutturali

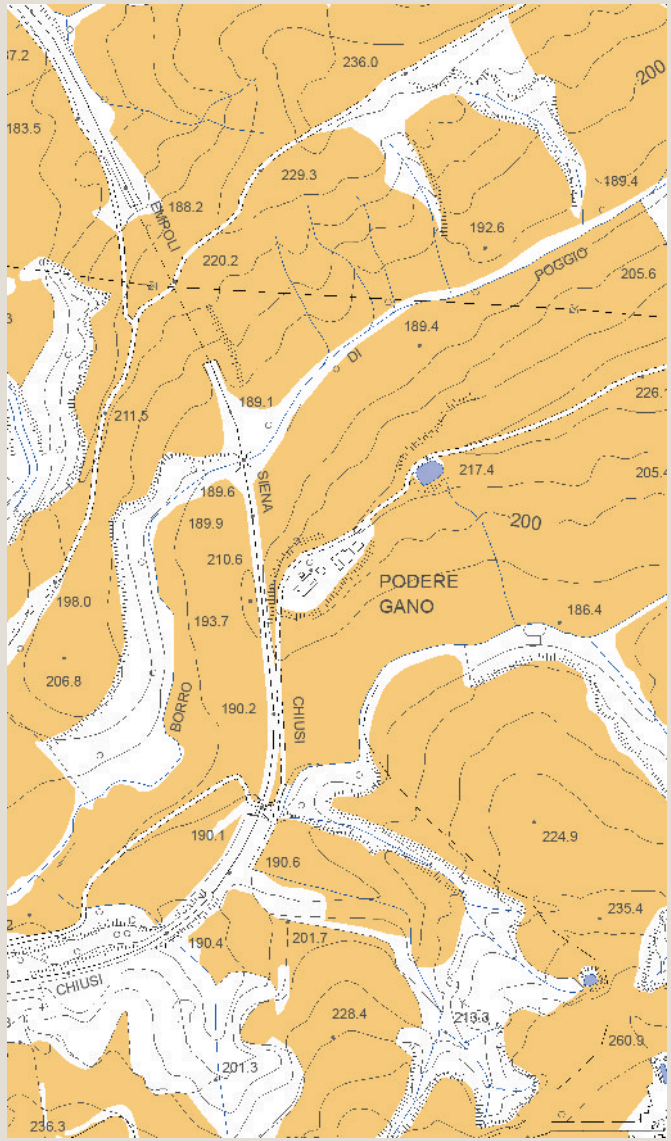

Tavola P05 del PS - Carta delle Tessiture Agrarie

Individuazione del morfotipo insediativo e analisi diacronica da ortofoto

Monticelli

Tipologia insediativa

- edificato in posizione di fondovalle
- edificato in posizione di pedecolle
- edificato in posizione di mezzacosta
- → **edificato in posizione di crinale**

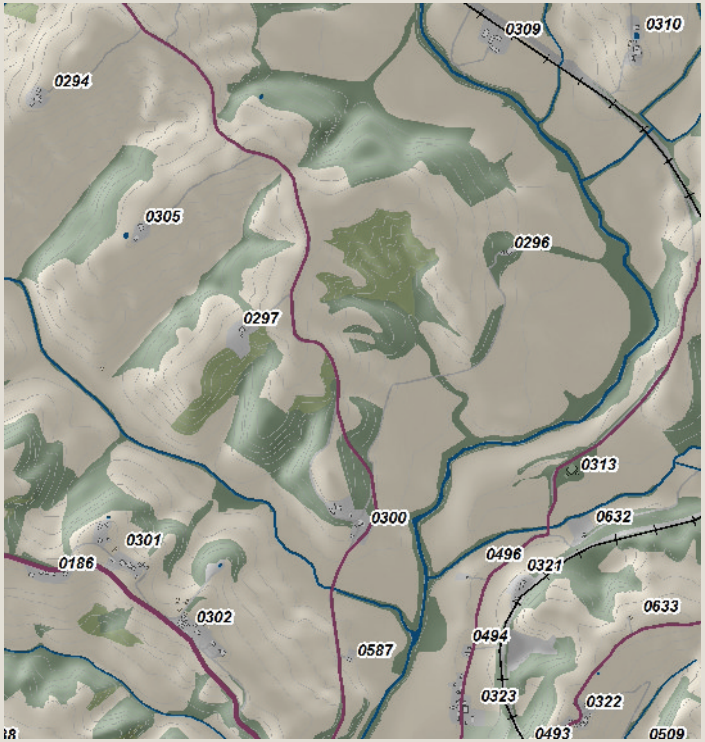

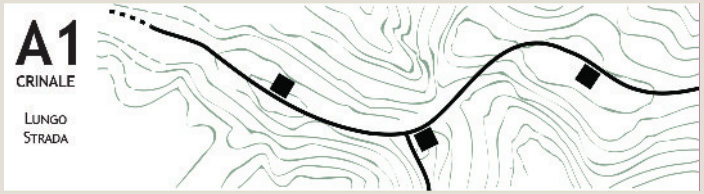

Schema morfotipo

Ortofoto 1954

Ortofoto 1978



Ortofoto 1988



Ortofoto 2013

Caratteri percettivi ed individuazione dell'area di pertinenza

Monticelli

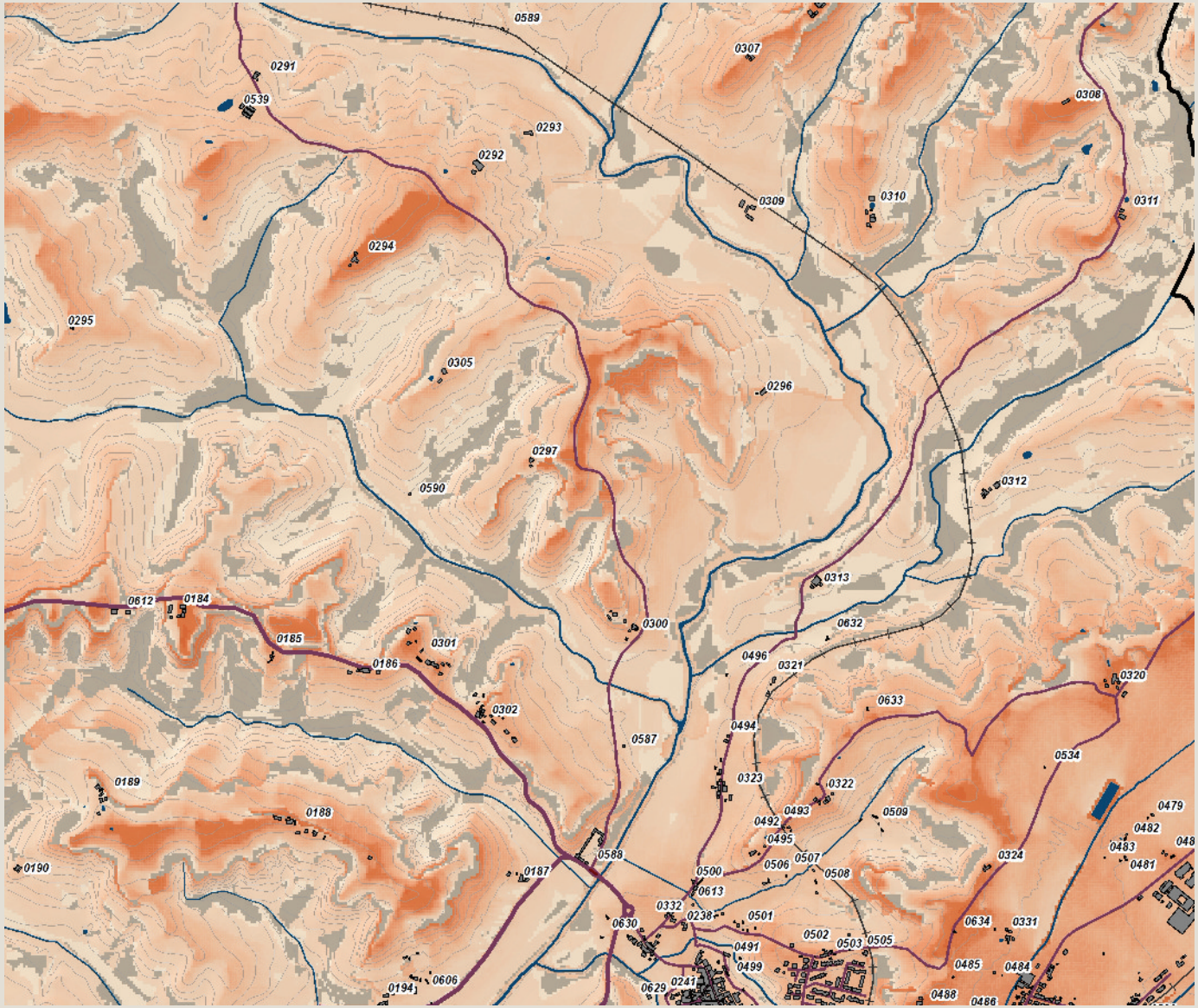

Carta della Intervisibilità

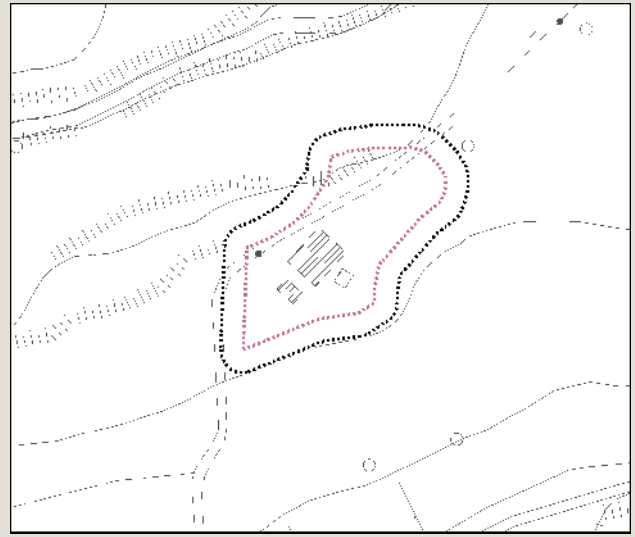

Individuazione dell'area di pertinenza e della zona cuscinetto di 15 metri su base CTR 10k. Scala 1:5.000

Veduta a volo d'uccello dell'area di pertinenza

arch. Michela Chiti - arch. Chiara Nostrato

Analisi ricognitiva della vincolistica

Monticelli

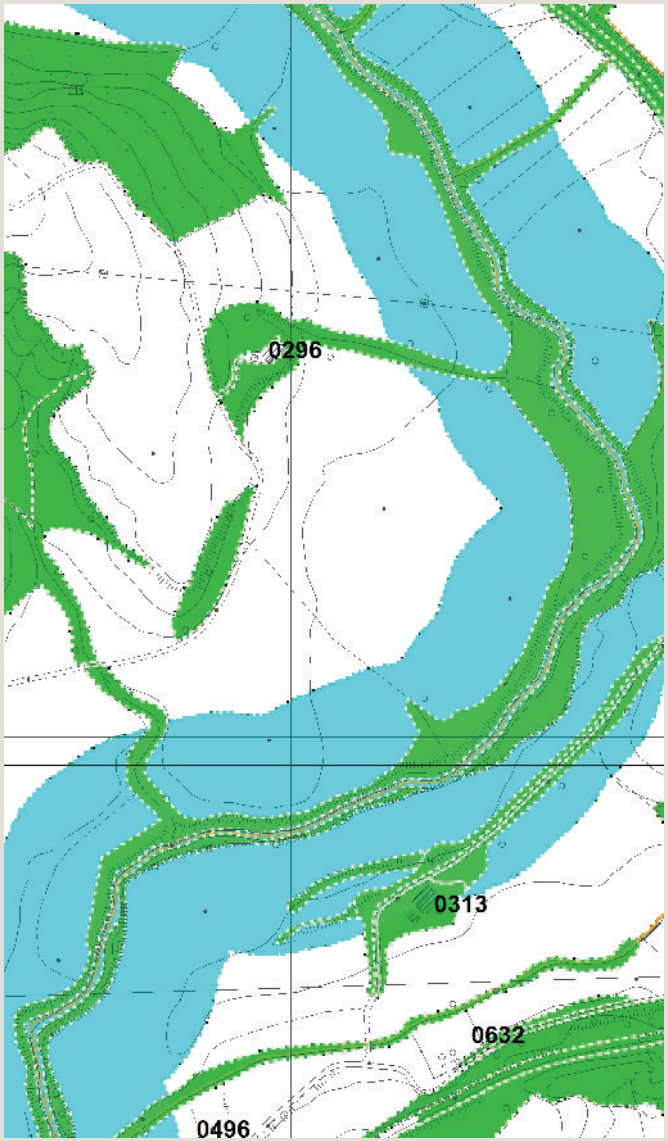

Vincoli e salvaguardie del PIT con valenza di PPR

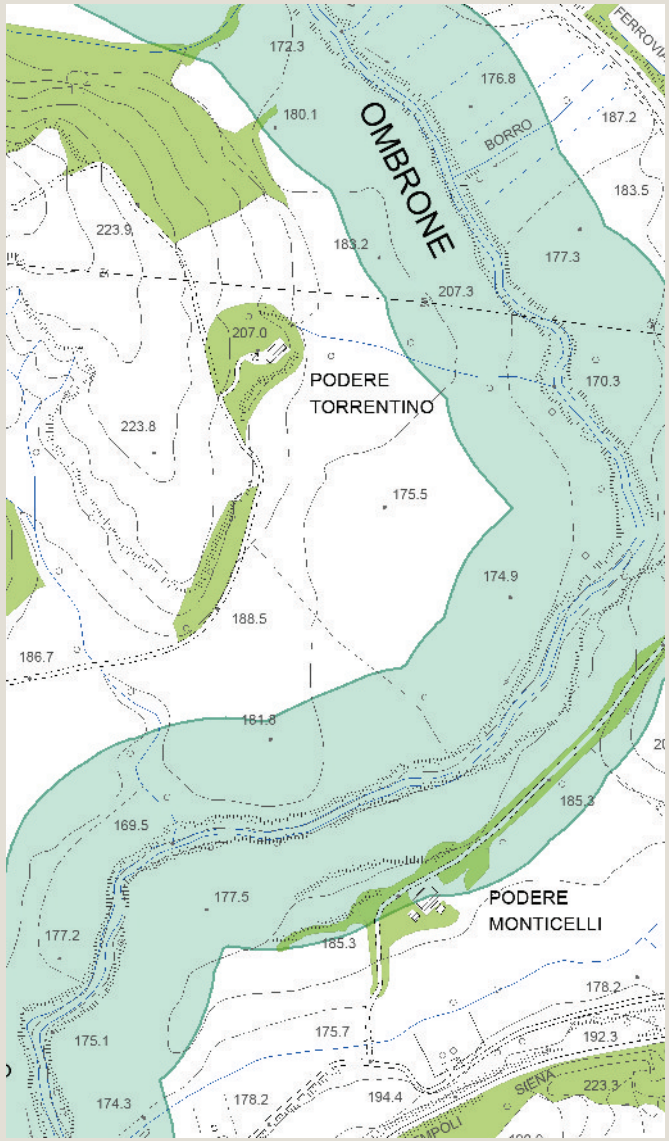

Tavola QC 10a del PS - Vincoli e Salvaguardie:
Paesaggio, beni culturali e aree protette

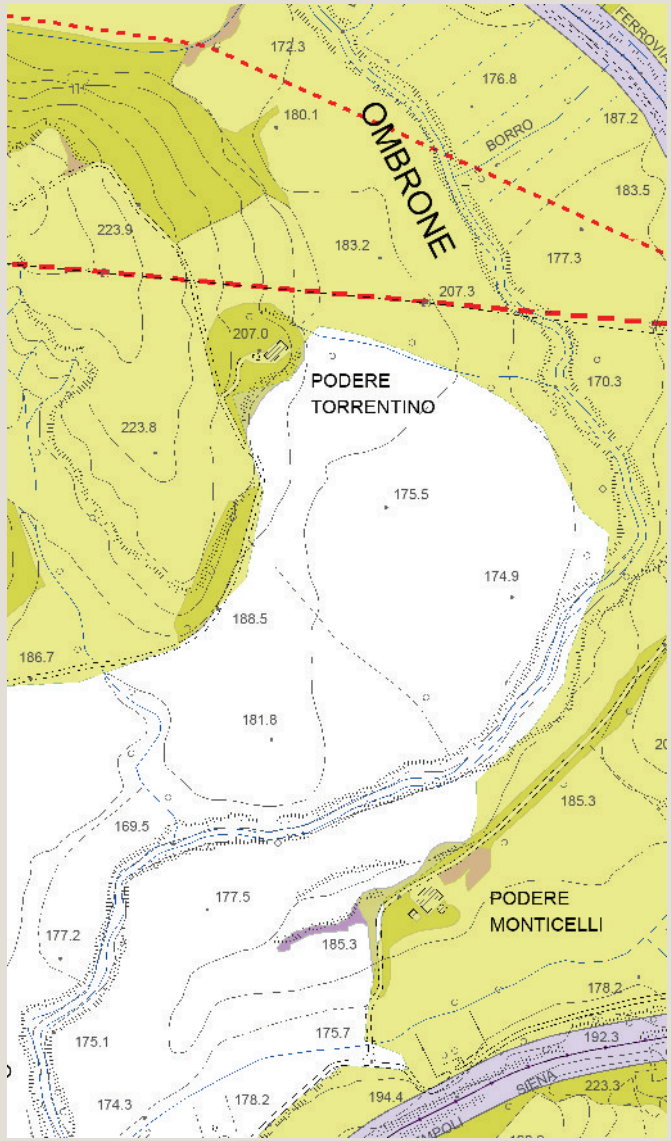

Tavola QC 10b del PS - Vincoli e Salvaguardie:
Fasce di rispetto e altri vincoli

Analisi ricognitiva delle tavole di Progetto del PS

Monticelli

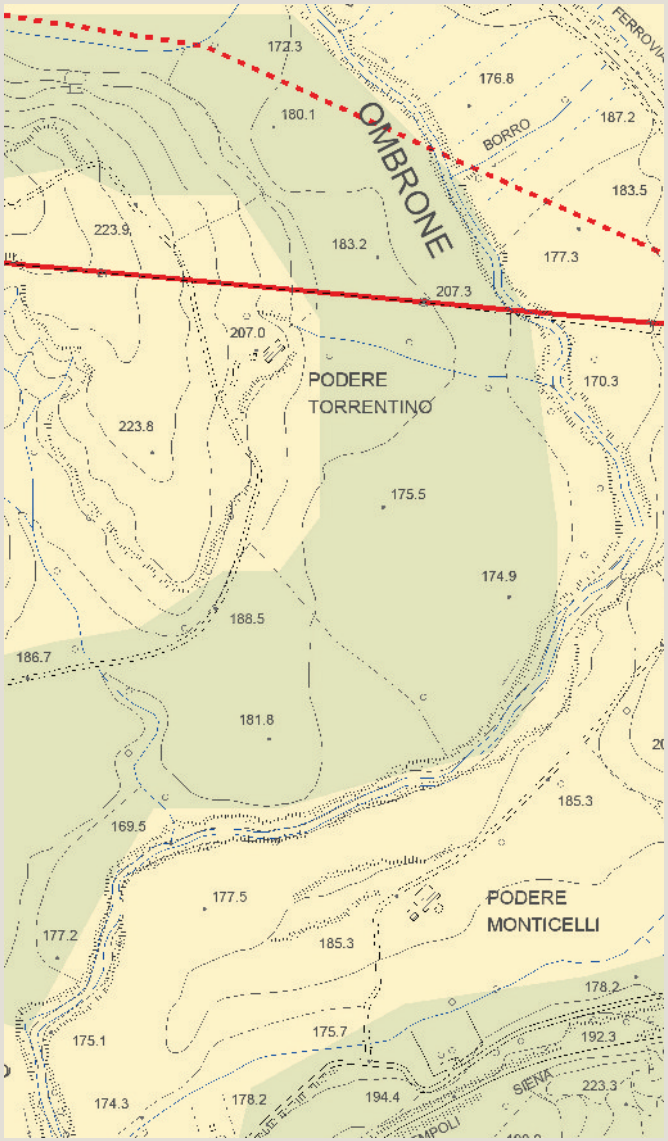

Tavola P03 del PS - Carta delle Criticità

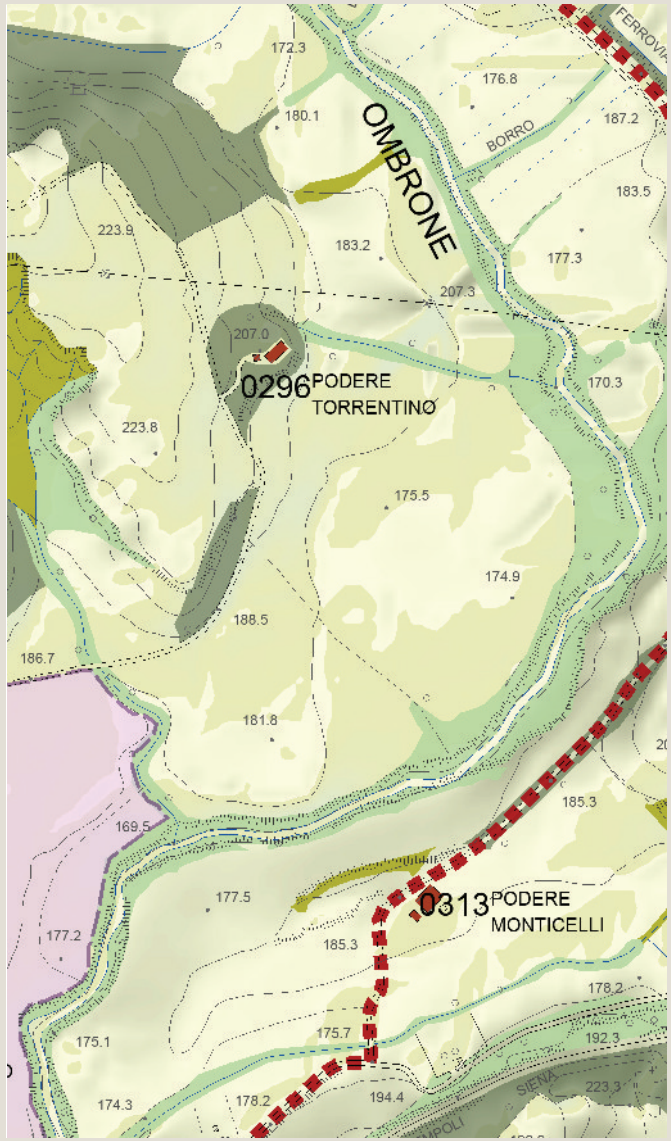

Tavola P04 del PS - Carta delle Invarianti Strutturali

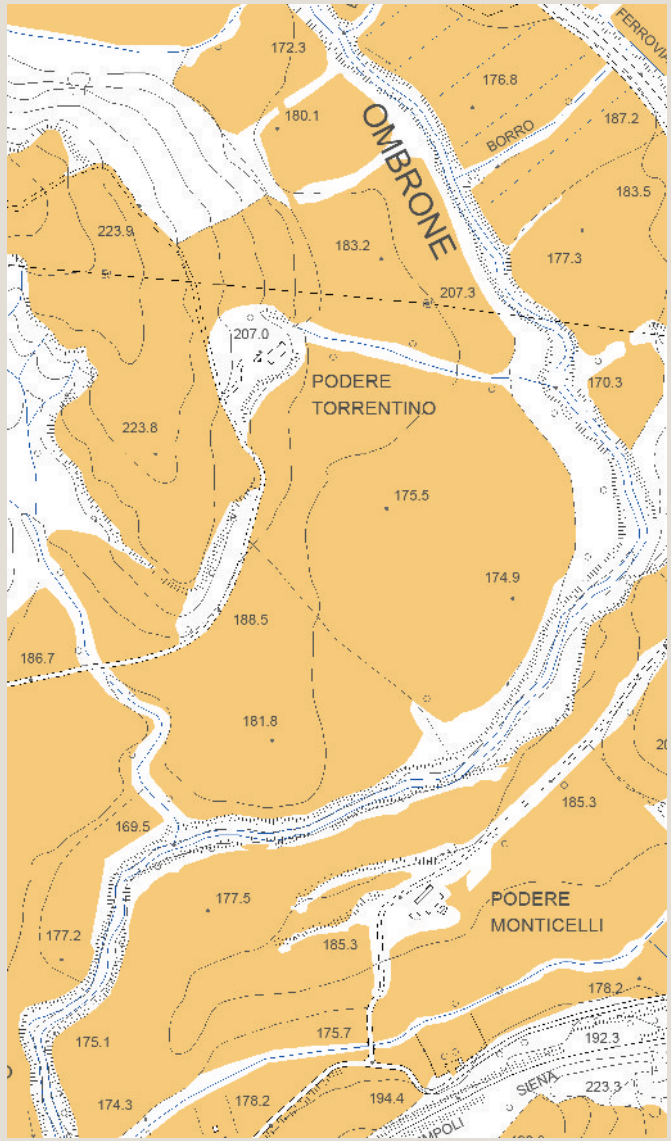

Tavola P05 del PS - Carta delle Tessiture Agrarie

Individuazione del morfotipo insediativo e analisi diacronica da ortofoto

Pieve dei Preti

Tipologia insediativa

- edificato in posizione di fondovalle
- edificato in posizione di pedecolle
- edificato in posizione di mezzacosta
- → **edificato in posizione di crinale**

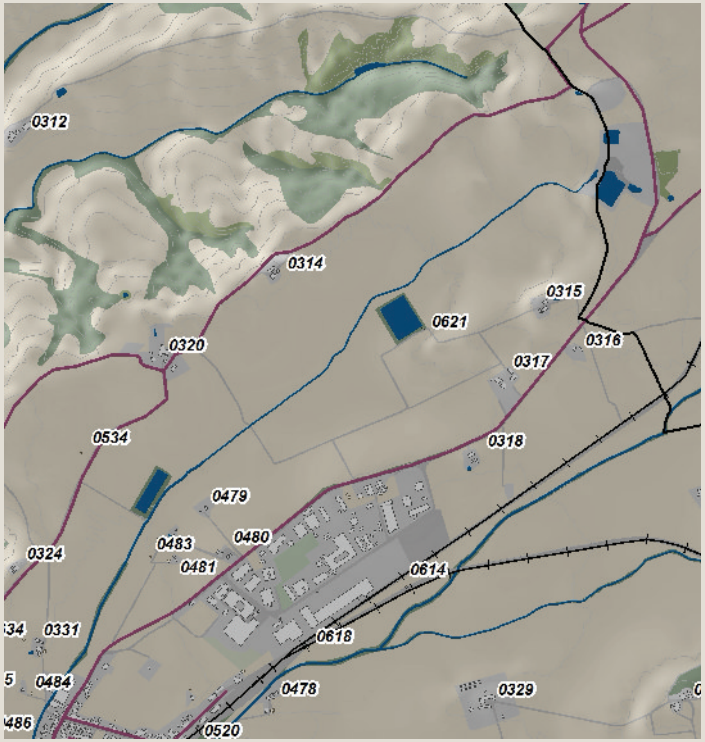

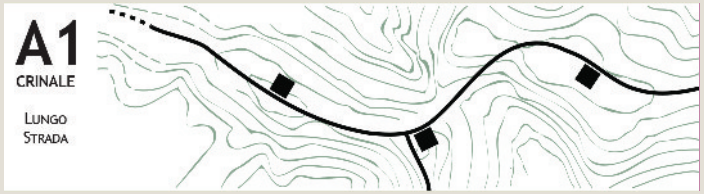

Schema morfotipo

Ortofoto 1954



Ortofoto 1978

Ortofoto 1988

Ortofoto 2013

Caratteri percettivi ed individuazione dell'area di pertinenza

Pieve dei Preti

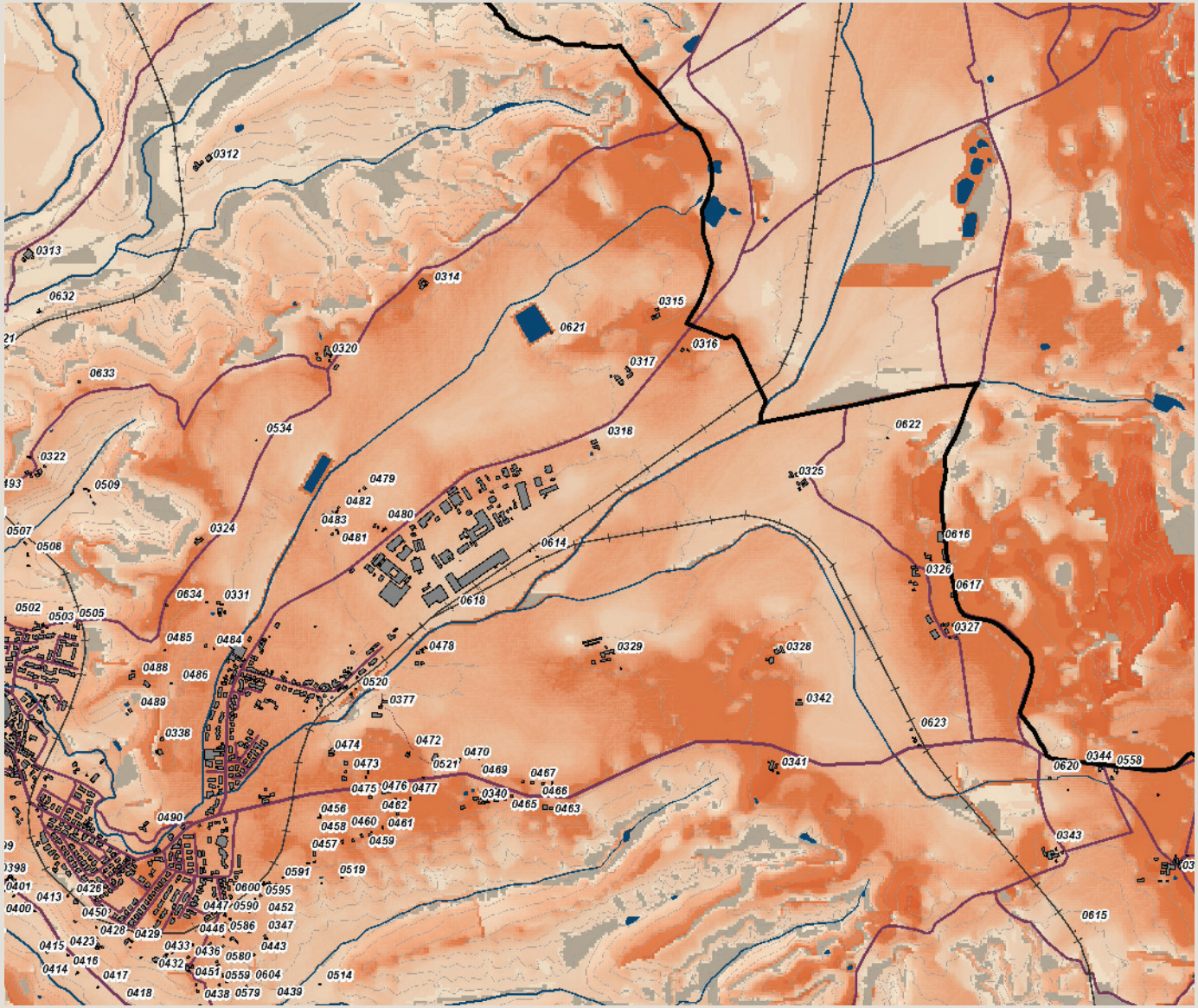

Carta della Intervisibilità

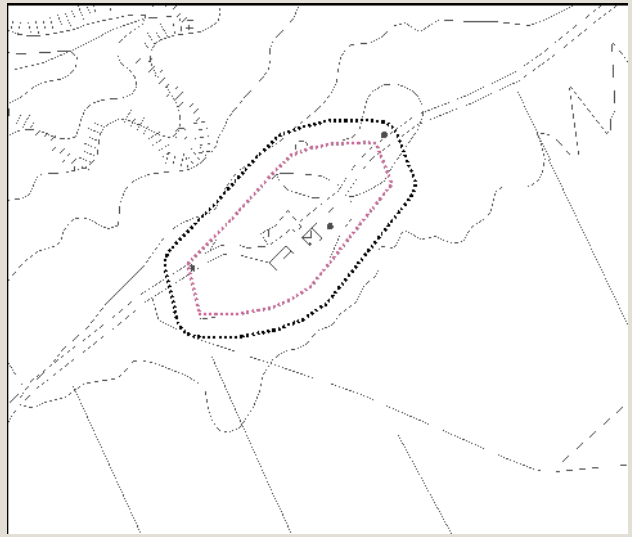

Individuazione dell'area di pertinenza e della zona cuscinetto di 15 metri su base CTR 10k. Scala 1:5.000

Veduta a volo d'uccello dell'area di pertinenza

Analisi ricognitiva della vincolistica

Pieve dei Preti

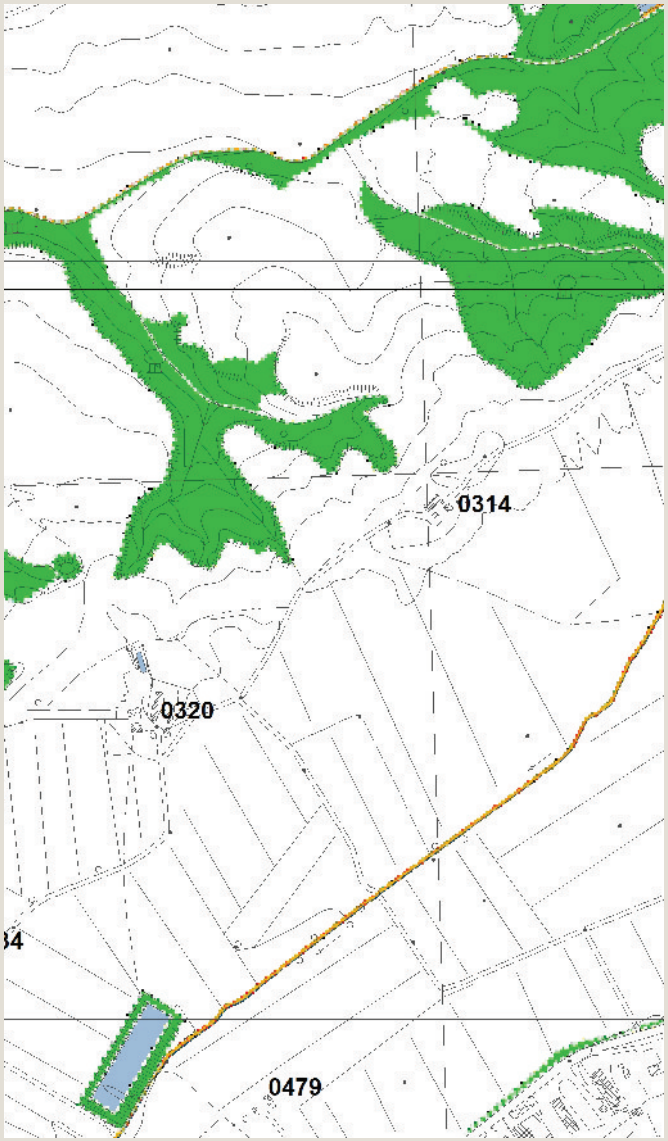

Vincoli e salvaguardie del PIT con valenza di PPR

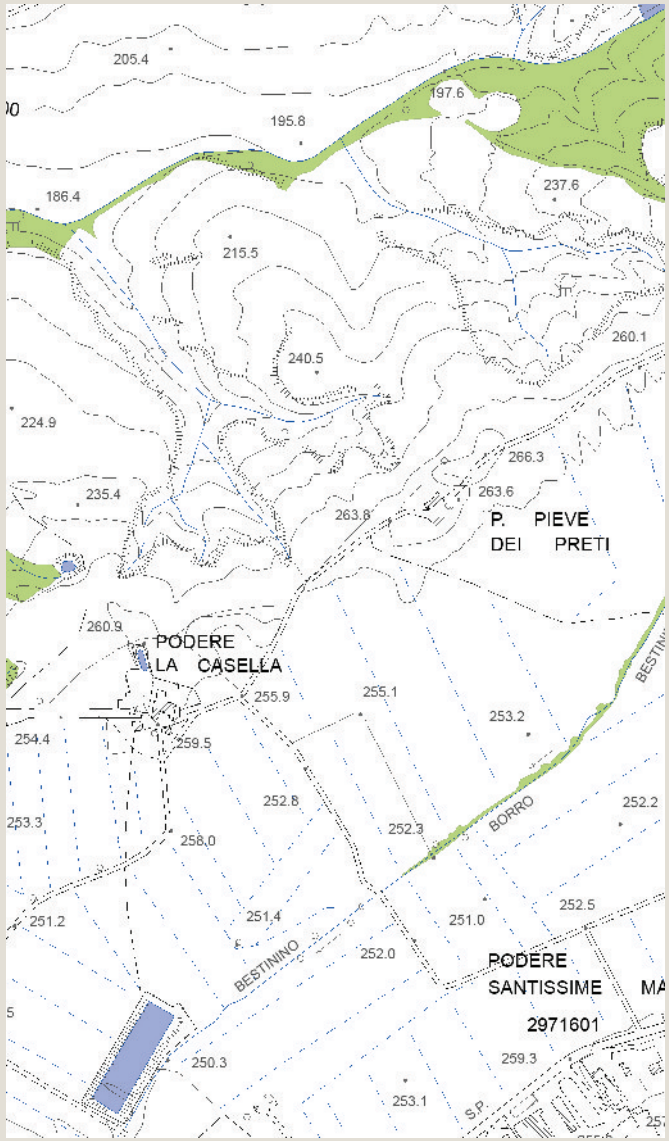

Tavola QC 10a del PS - Vincoli e Salvaguardie:
Paesaggio, beni culturali e aree protette

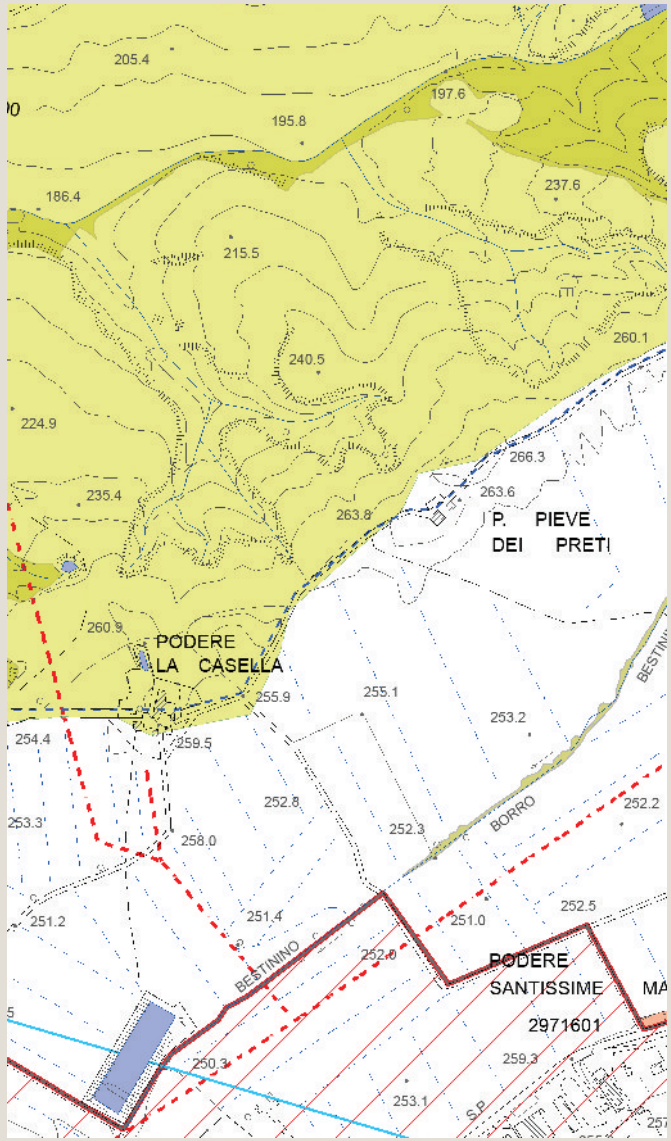

Tavola QC 10b del PS - Vincoli e Salvaguardie:
Fasce di rispetto e altri vincoli

Analisi ricognitiva delle tavole di Progetto del PS

Pieve dei Preti

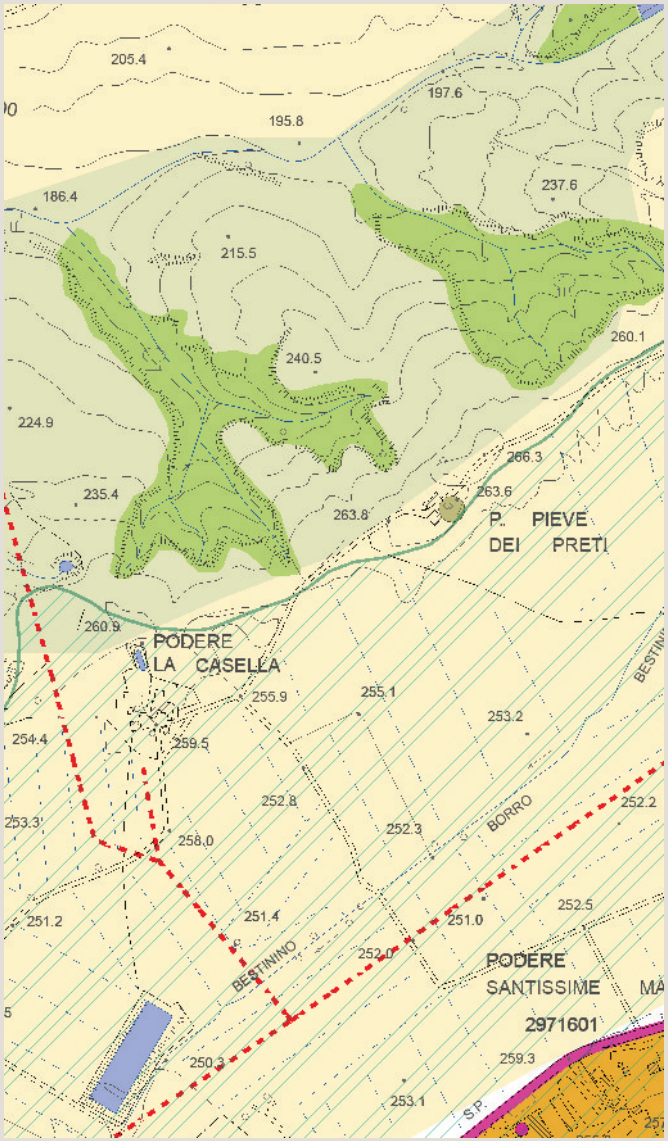

Tavola P03 del PS - Carta delle Criticità

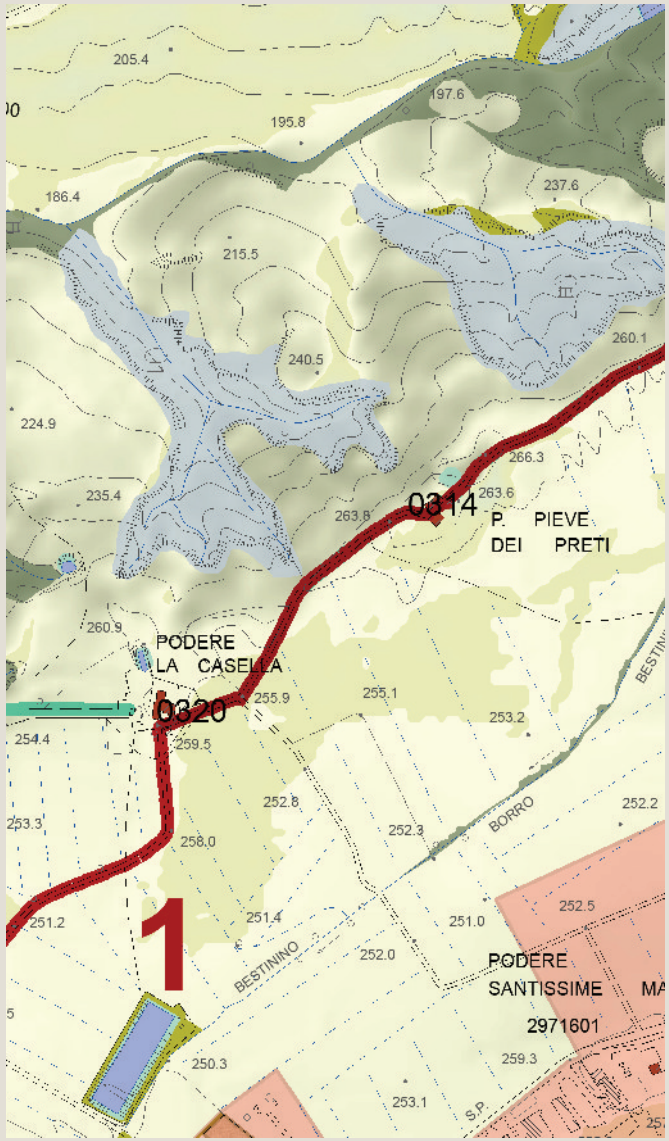

Tavola P04 del PS - Carta delle Invarianti Strutturali

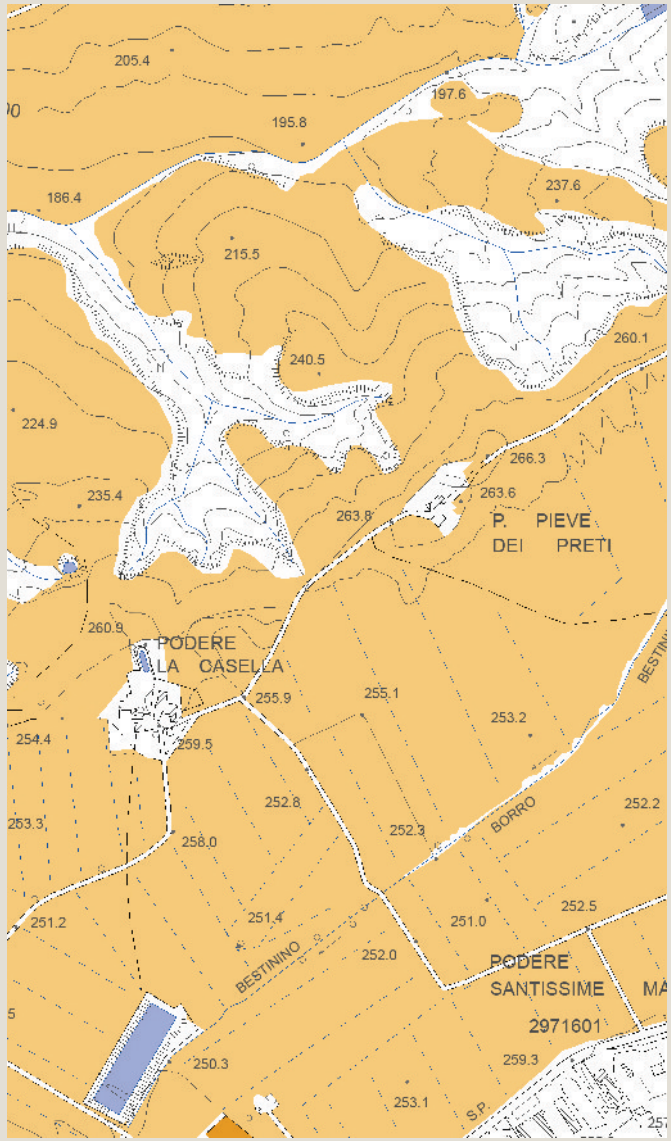

Tavola P05 del PS - Carta delle Tessiture Agrarie

Individuazione del morfotipo insediativo e analisi diacronica da ortofoto

Scurcoli

Tipologia insediativa

- → **edificato in posizione di fondovalle**
- edificato in posizione di pedecolle
- edificato in posizione di mezzacosta
- edificato in posizione di crinale

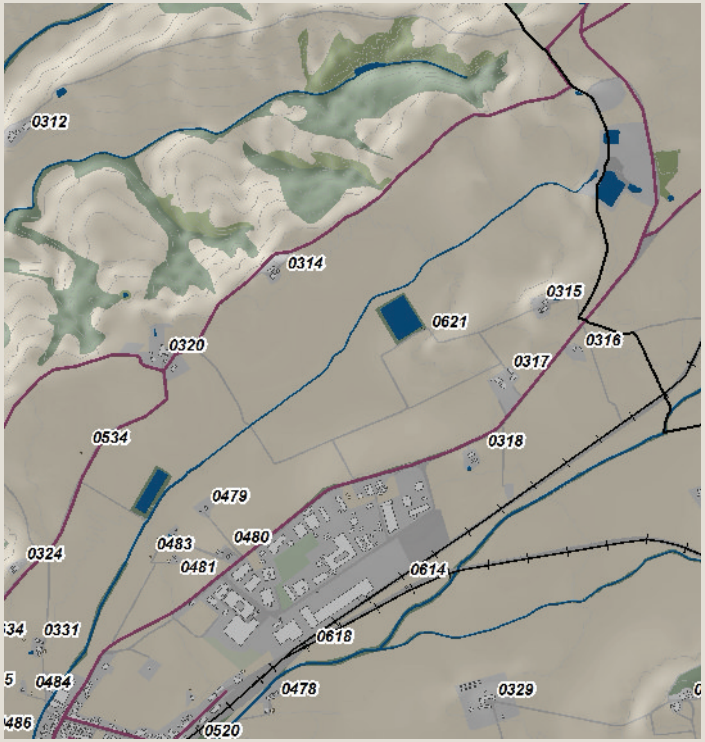

Schema morfotipo

Ortofoto 1954

Ortofoto 1978

Ortofoto 1988

Ortofoto 2013

Caratteri percettivi ed individuazione dell'area di pertinenza

Scurcoli

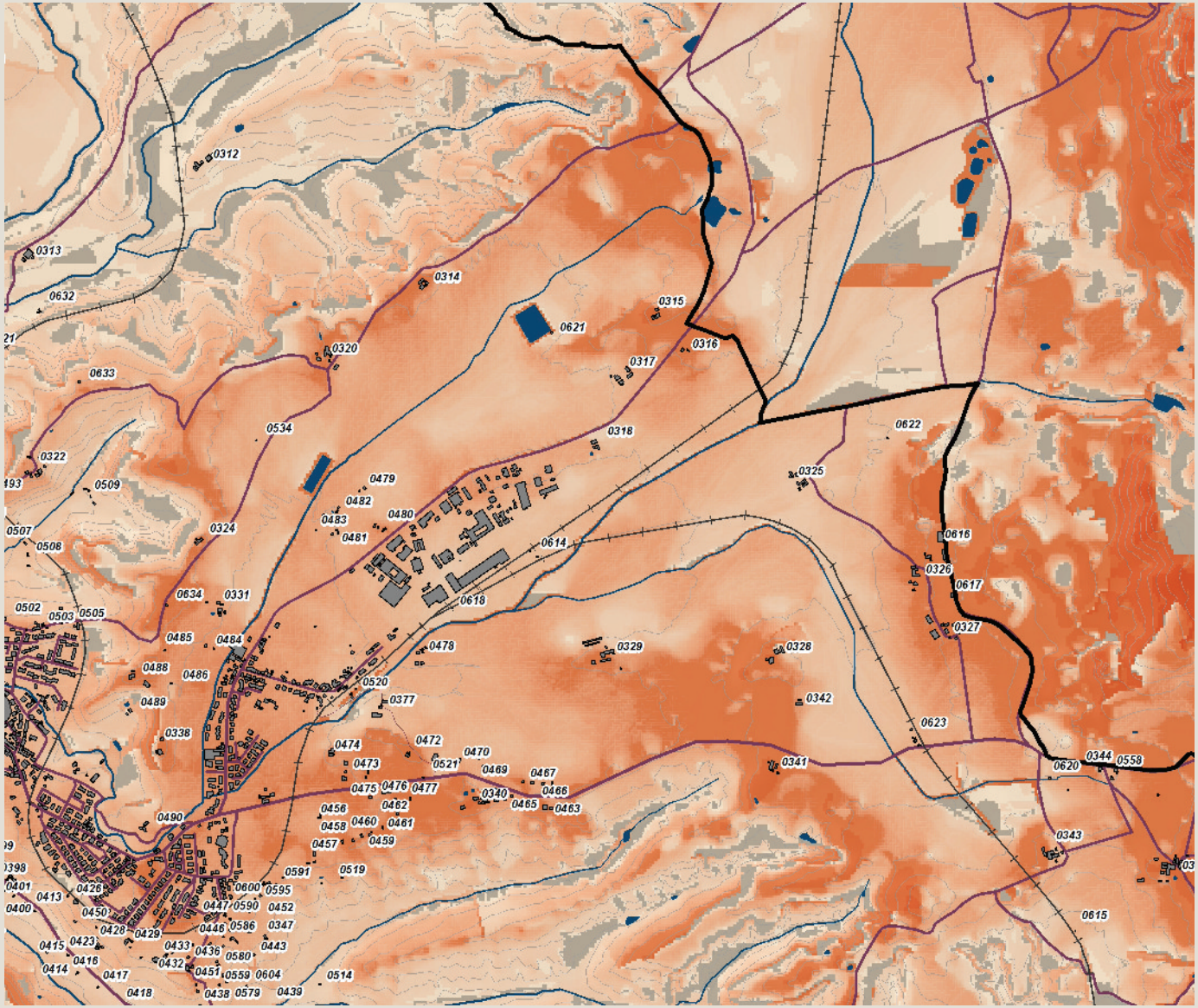

Carta della Intervisibilità

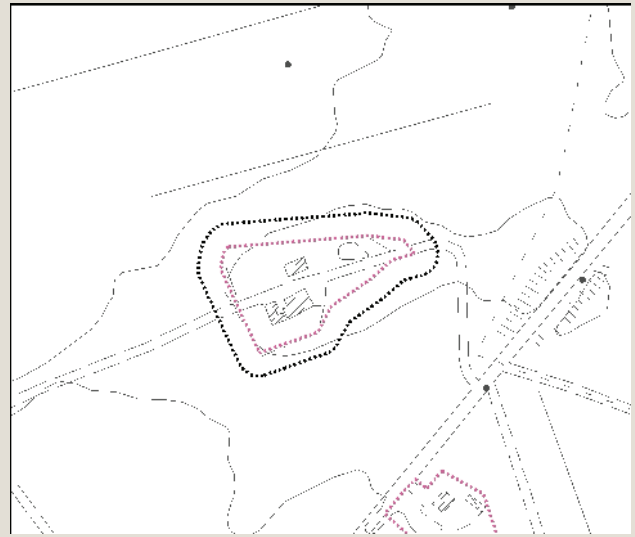

Individuazione dell'area di pertinenza e della zona cuscinetto di 15 metri su base CTR 10k. Scala 1:9.000

Veduta a volo d'uccello dell'area di pertinenza

Analisi ricognitiva della vincolistica

Scurcoli

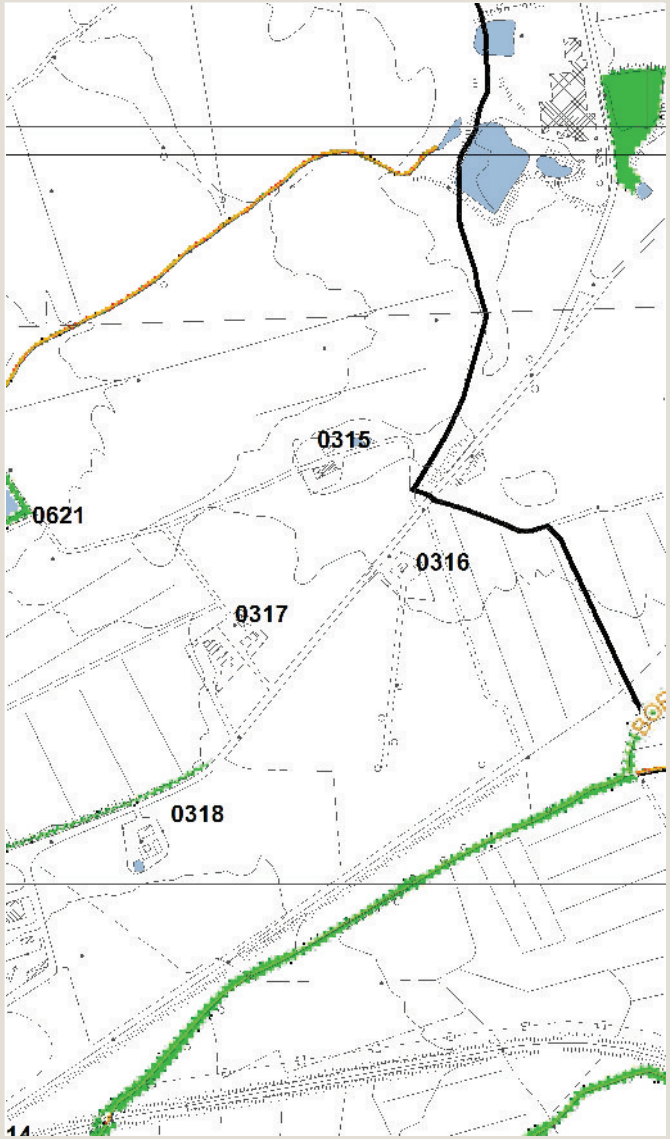

Vincoli e salvaguardie del PIT con valenza di PPR

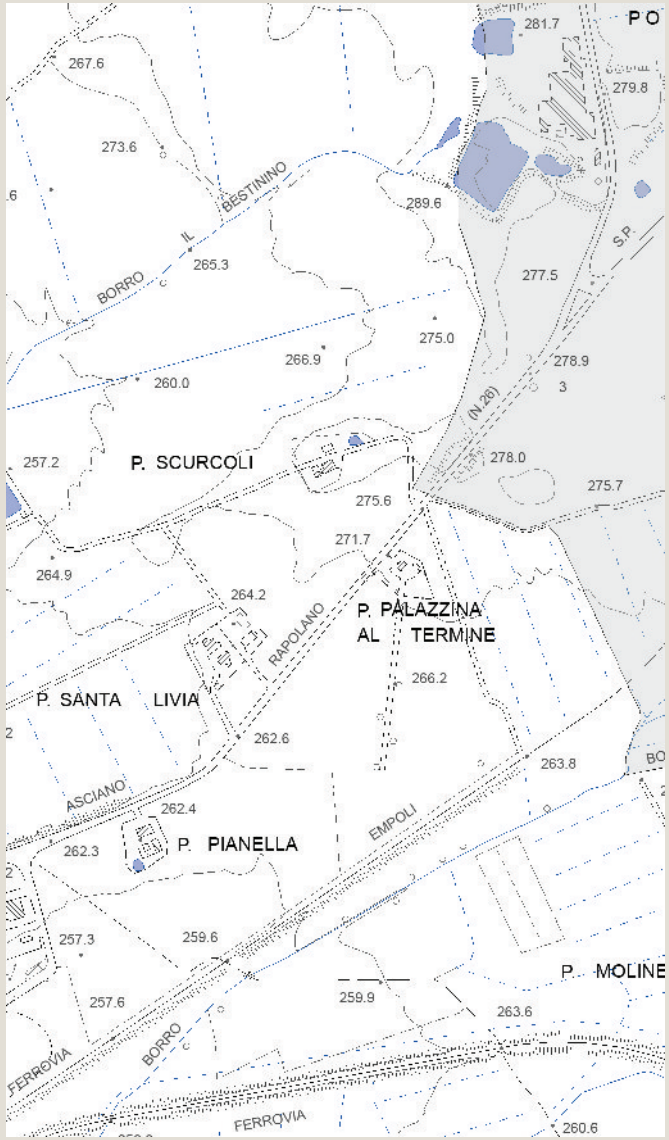

Tavola QC 10a del PS - Vincoli e Salvaguardie:
Paesaggio, beni culturali e aree protette

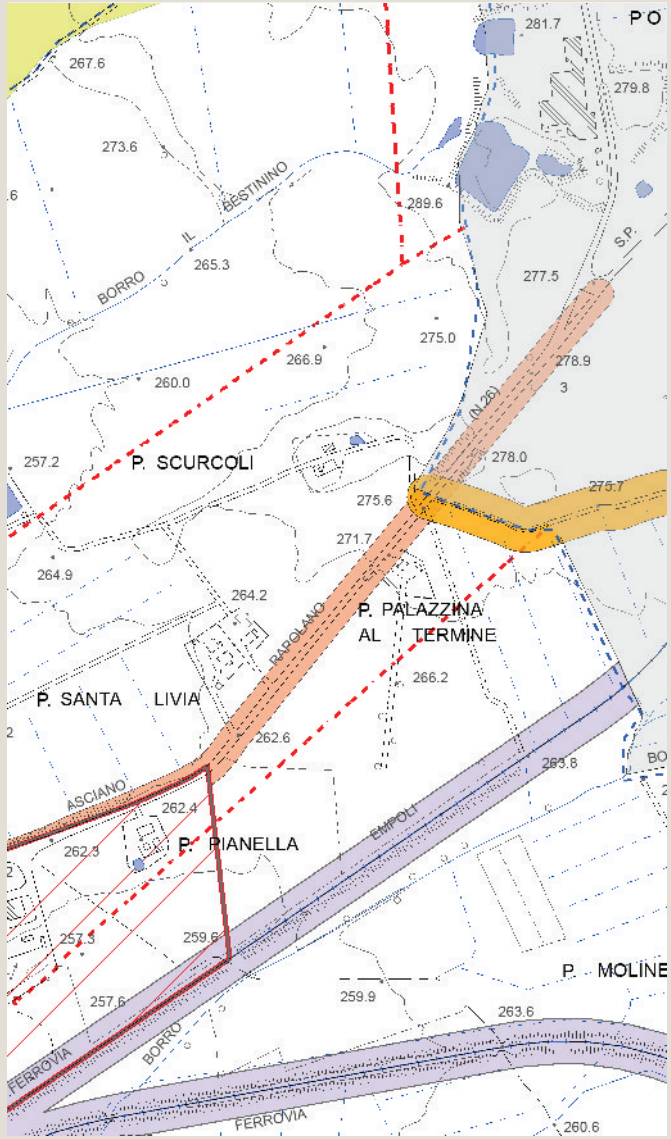

Tavola QC 10b del PS - Vincoli e Salvaguardie:
Fasce di rispetto e altri vincoli

Analisi ricognitiva delle tavole di Progetto del PS

Scurcoli

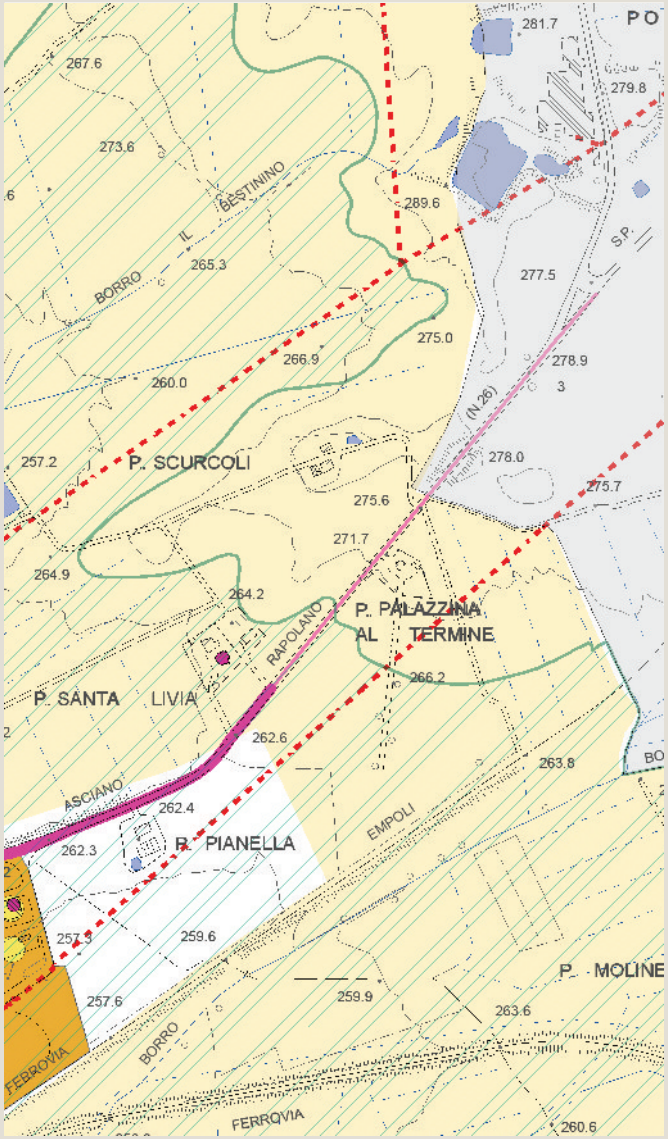

Tavola P03 del PS - Carta delle Criticità

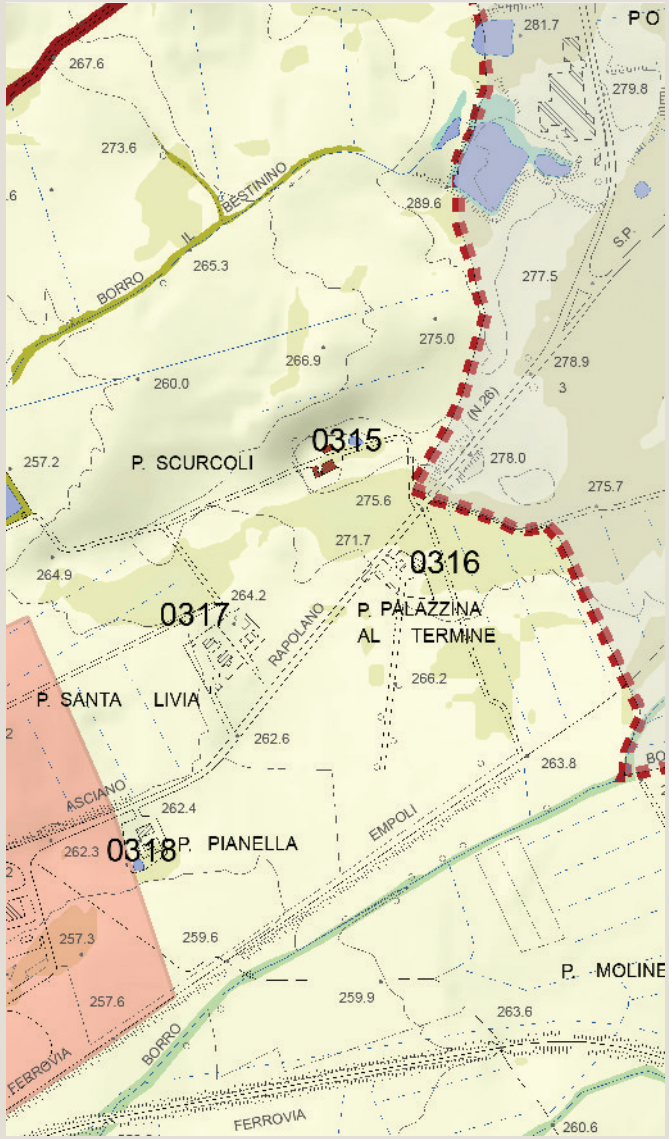

Tavola P04 del PS - Carta delle Invarianti Strutturali

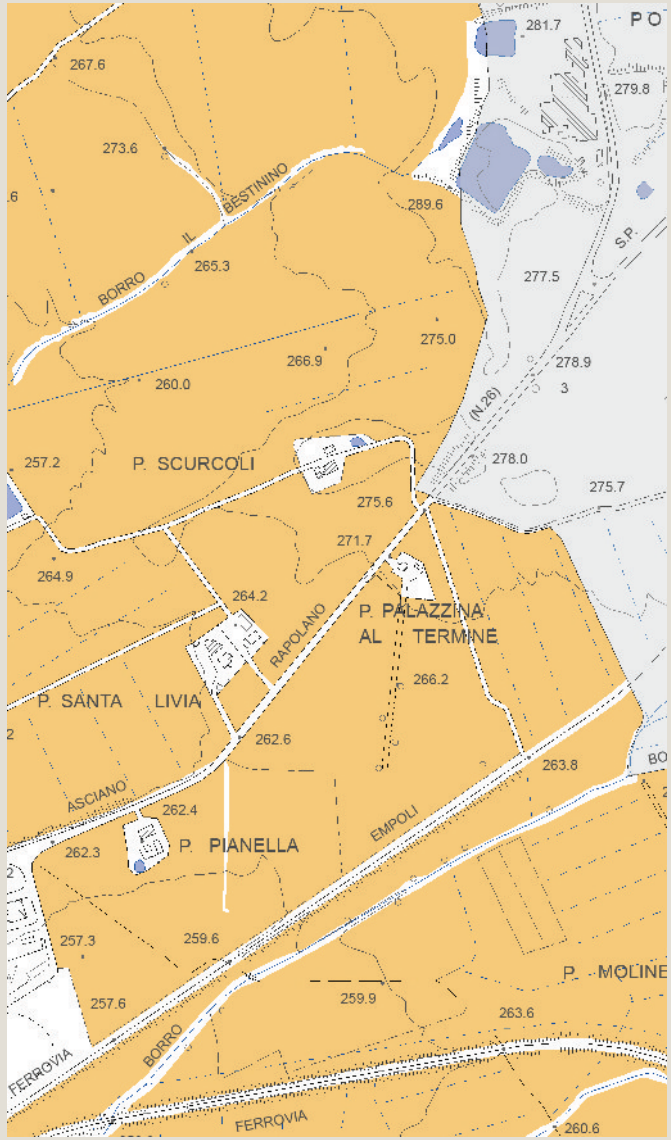

Tavola P05 del PS - Carta delle Tessiture Agrarie

Individuazione del morfotipo insediativo e analisi diacronica da ortofoto

Palazzina al Termine

Tipologia insediativa

- **edificato in posizione di fondovalle**
- edificato in posizione di pedecolle
- edificato in posizione di mezzacosta
- edificato in posizione di crinale

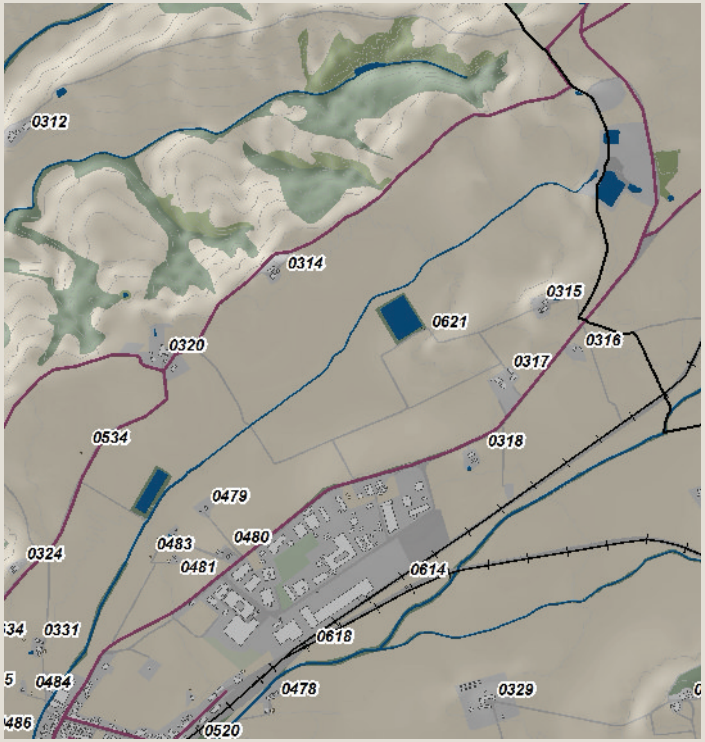

Schema morfotipo

Ortofoto 1954

Ortofoto 1978

Ortofoto 1988

Ortofoto 2013

Caratteri percettivi ed individuazione dell'area di pertinenza

Palazzina al Termine

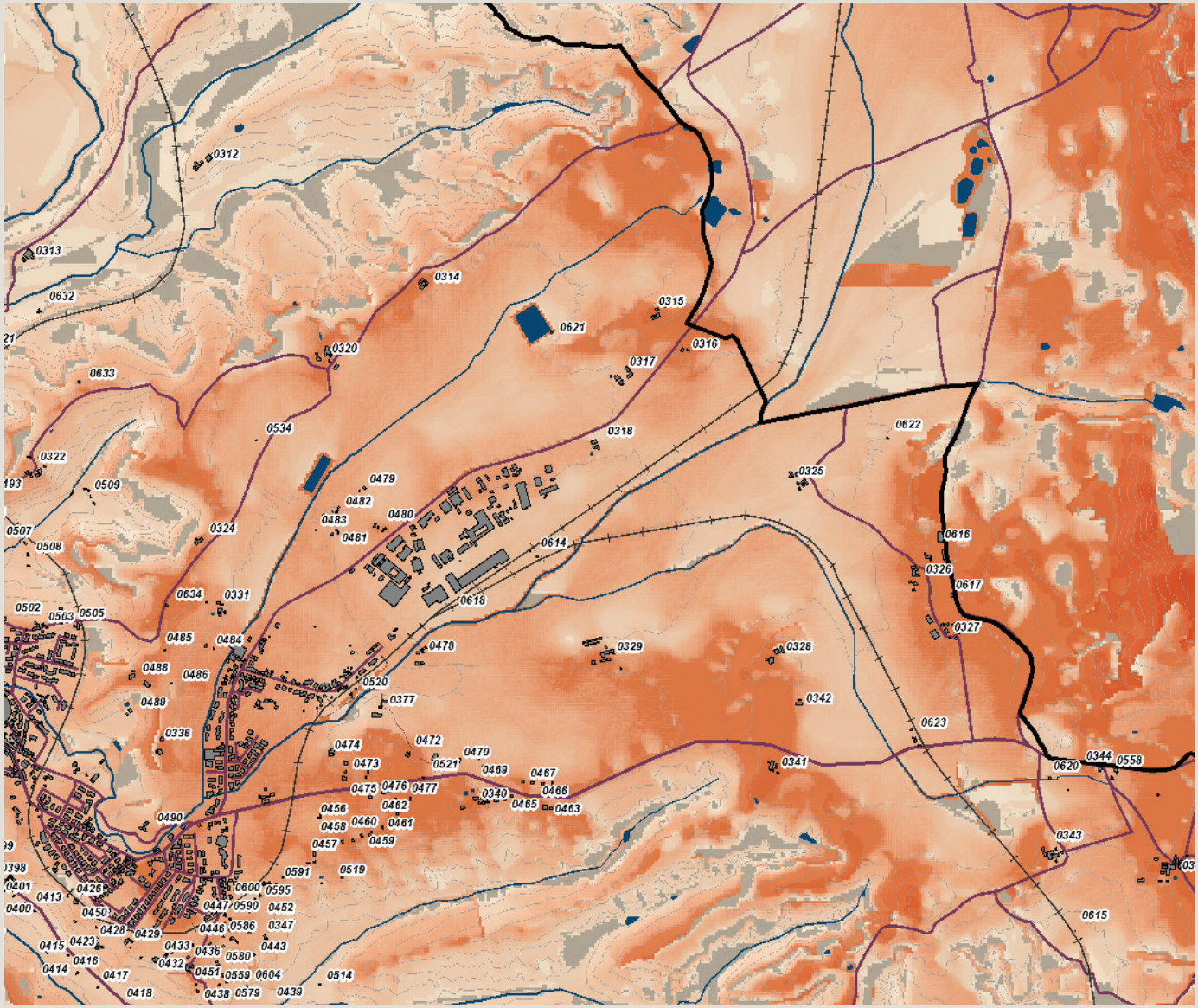

Carta della Intervisibilità

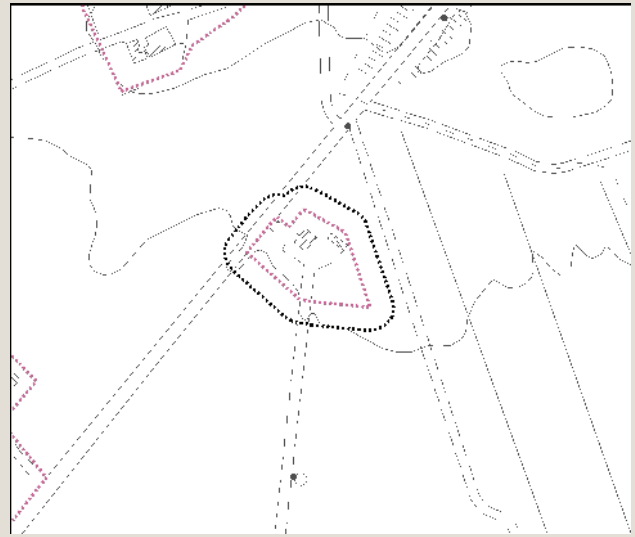

Individuazione dell'area di pertinenza e della zona cuscinetto di 15 metri su base CTR 10k. Scala 1:5.000

Veduta a volo d'uccello dell'area di pertinenza

Analisi ricognitiva della vincolistica

Palazzina al Termine

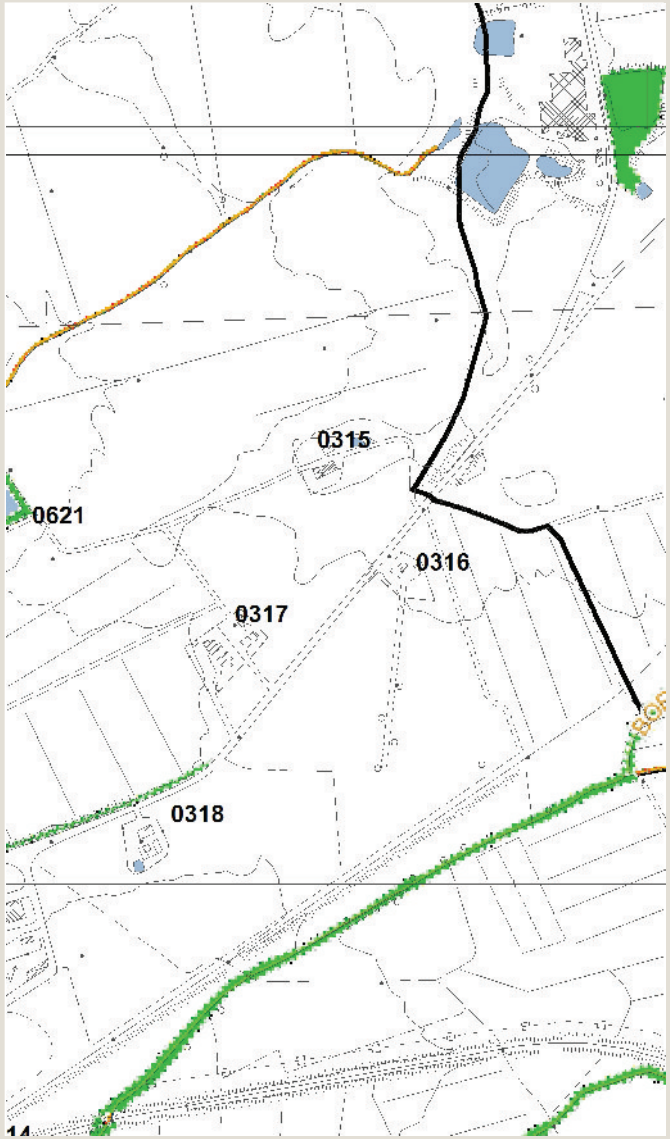

Vincoli e salvaguardie del PIT con valenza di PPR

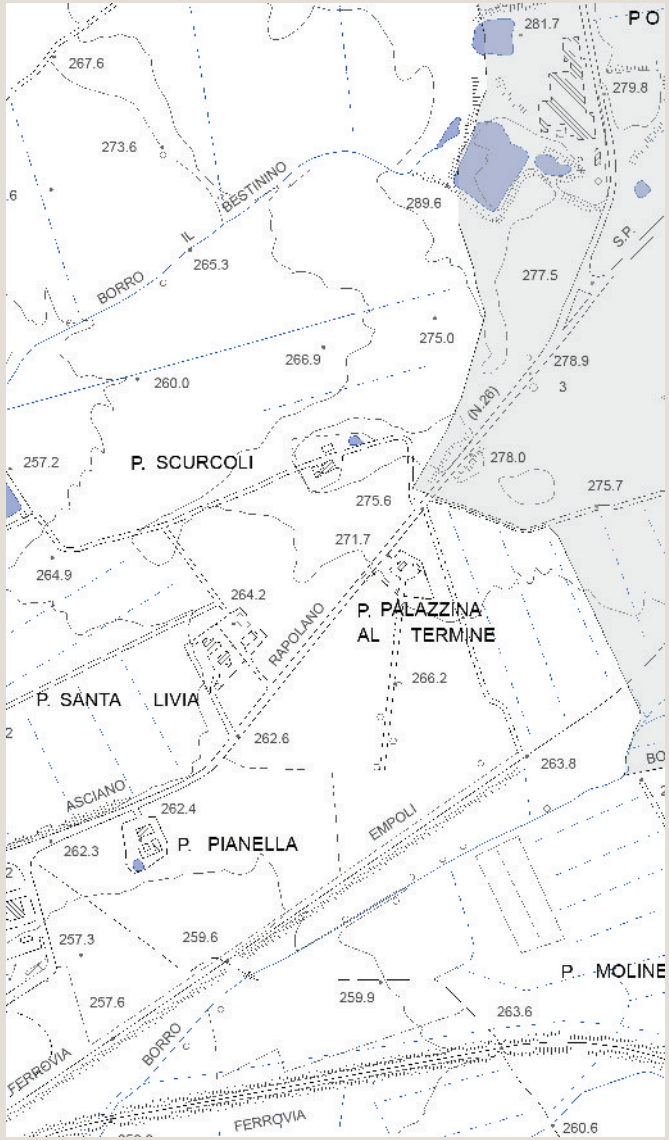

Tavola QC 10a del PS - Vincoli e Salvaguardie:
Paesaggio, beni culturali e aree protette

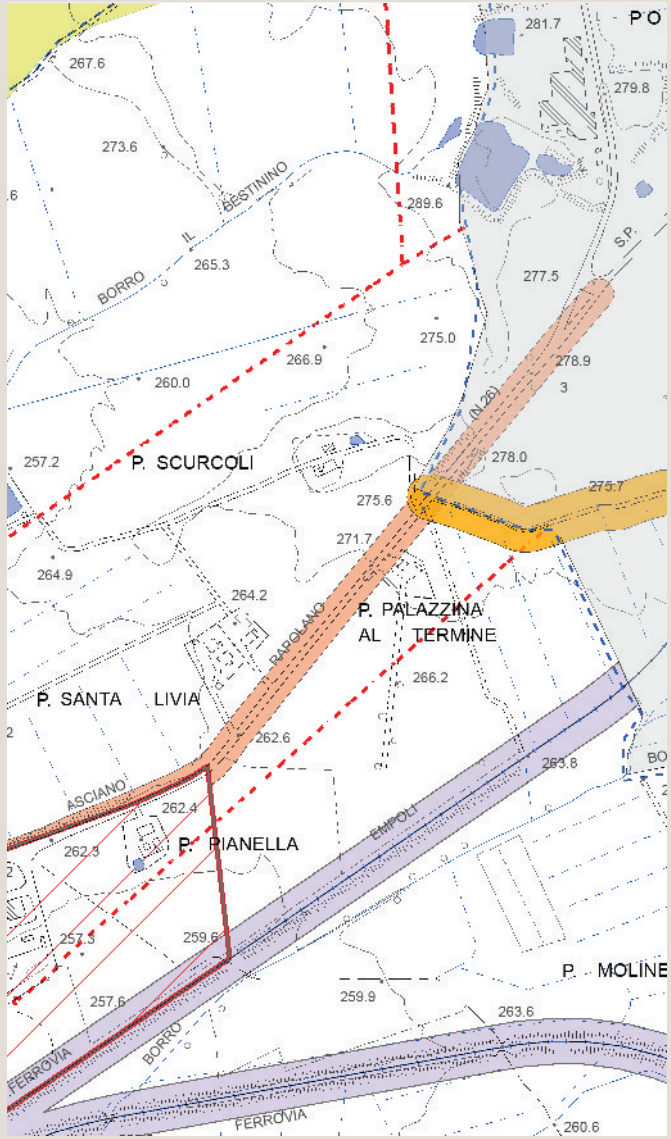

Tavola QC 10b del PS - Vincoli e Salvaguardie:
Fasce di rispetto e altri vincoli

Analisi ricognitiva delle tavole di Progetto del PS

Palazzina al Termine

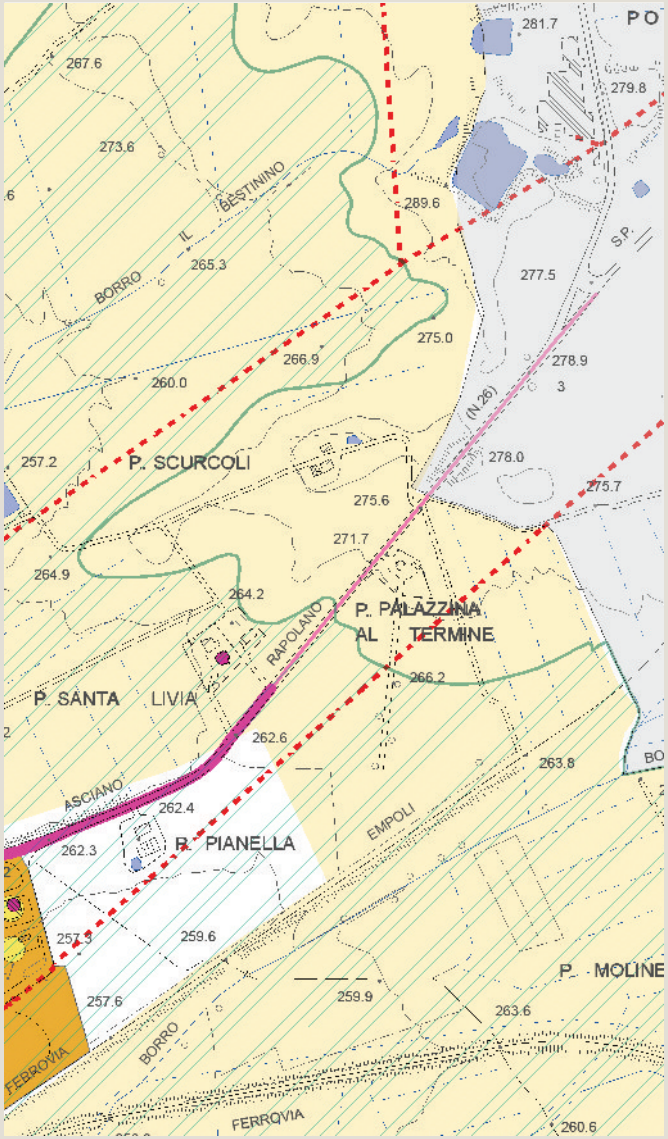

Tavola P03 del PS - Carta delle Criticità

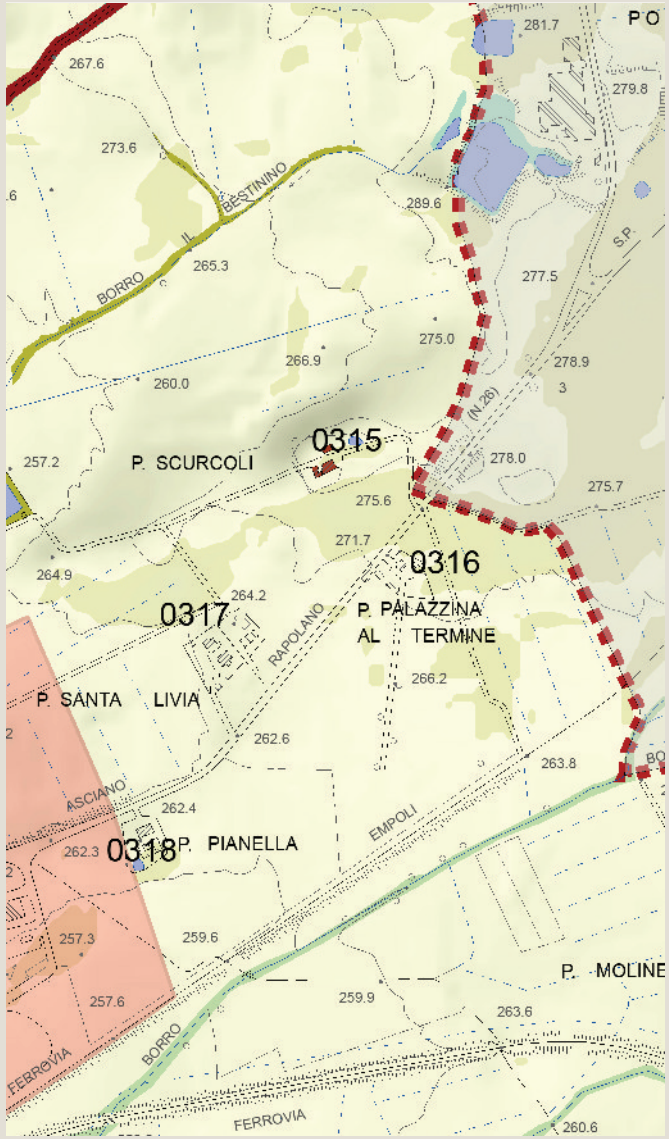

Tavola P04 del PS - Carta delle Invarianti Strutturali

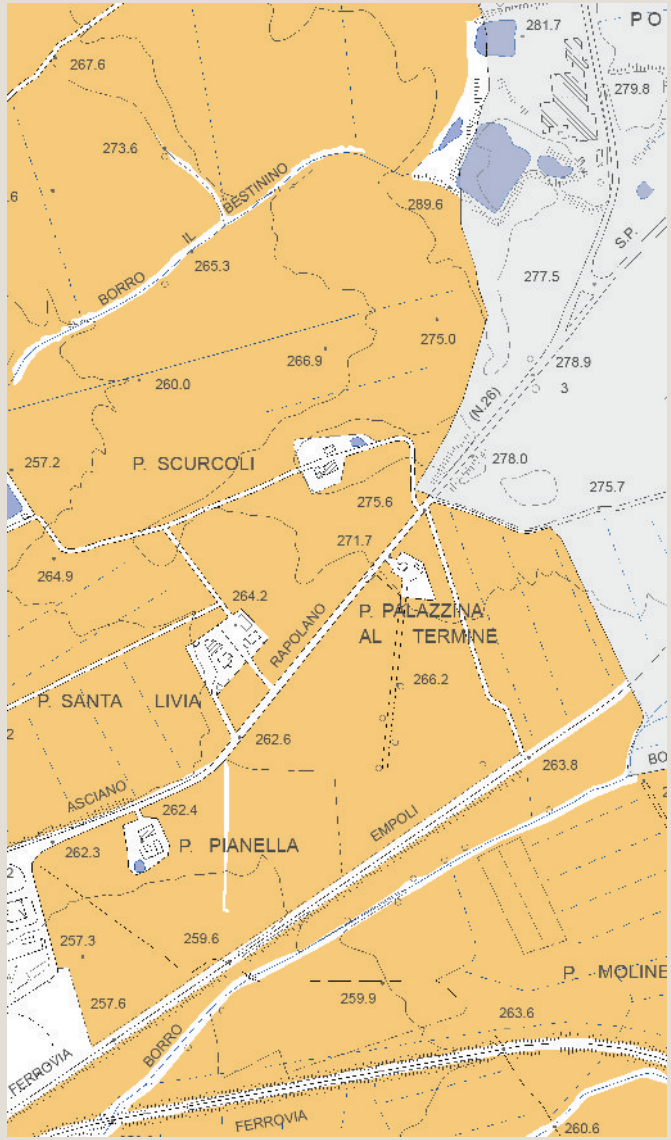

Tavola P05 del PS - Carta delle Tessiture Agrarie

Individuazione del morfotipo insediativo e analisi diacronica da ortofoto

Santalivia

Tipologia insediativa

- → **edificato in posizione di fondovalle**
- edificato in posizione di pedecolle
- edificato in posizione di mezzacosta
- edificato in posizione di crinale

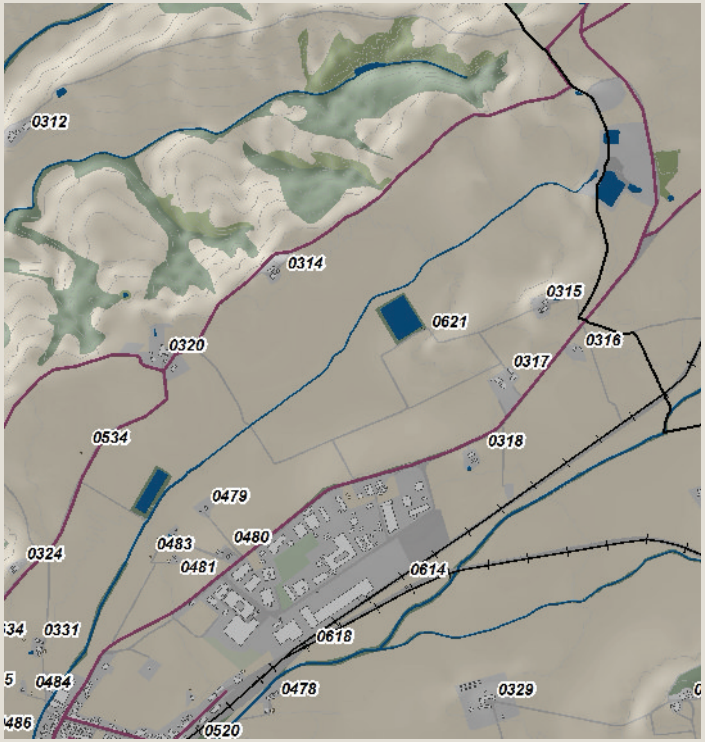

Schema morfotipo

Ortofoto 1954

Ortofoto 1978

Ortofoto 1988

Ortofoto 2013

Caratteri percettivi ed individuazione dell'area di pertinenza

Santalivia

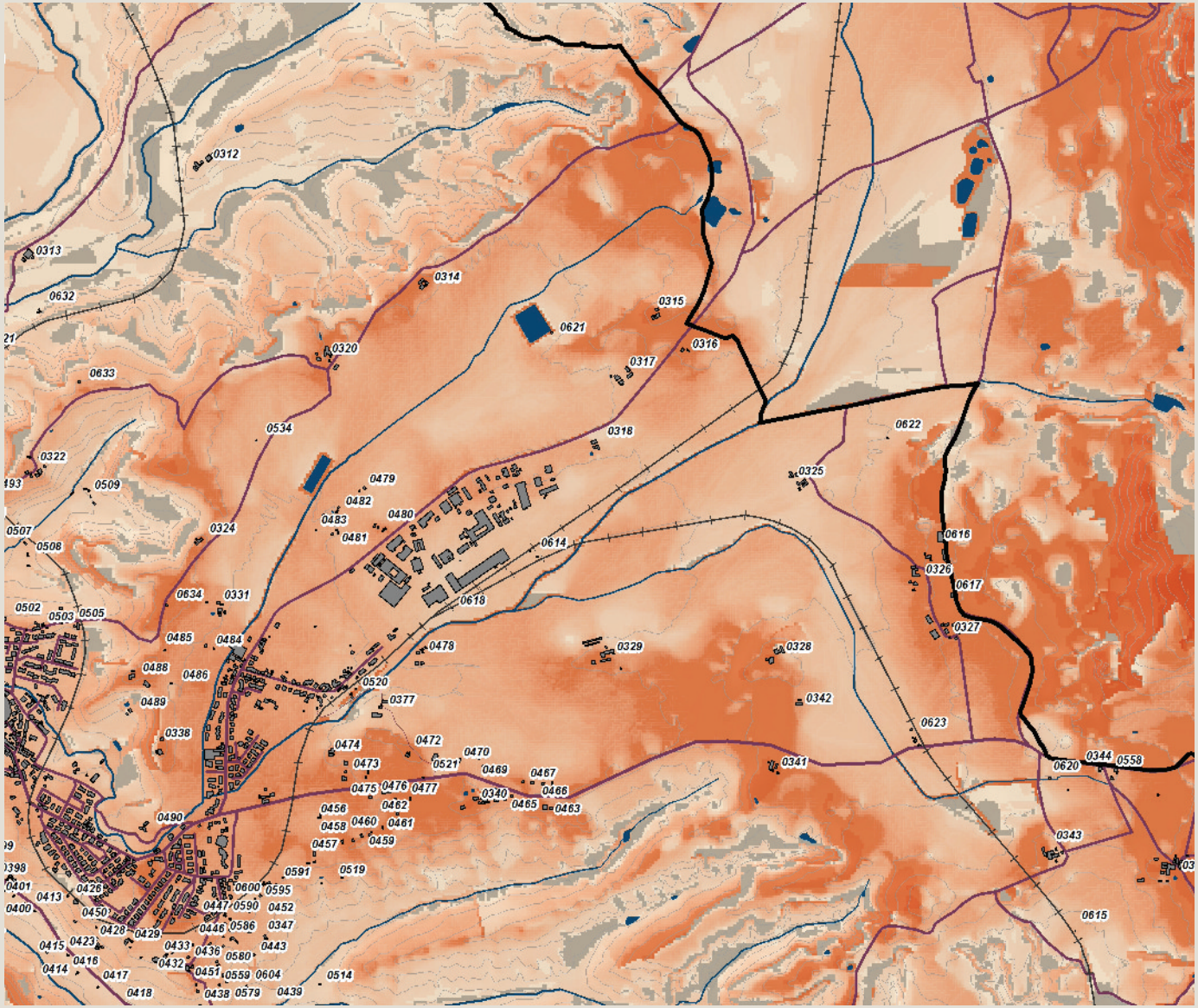

Carta della Intervisibilità

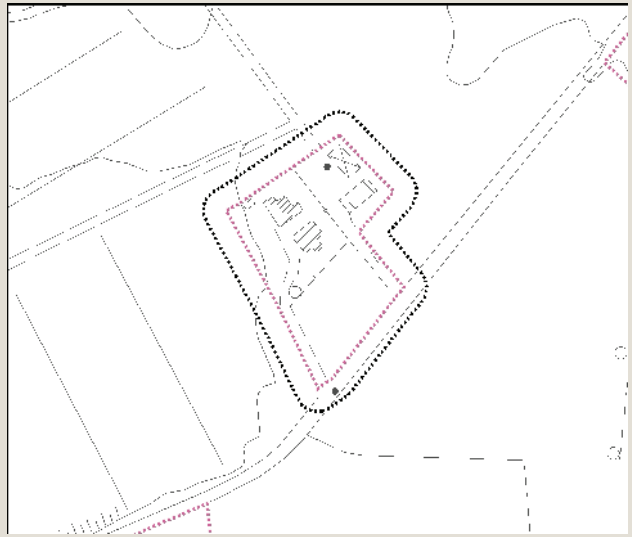

Individuazione dell'area di pertinenza e della zona cuscinetto di 15 metri su base CTR 10k. Scala 1:5.000

Veduta a volo d'uccello dell'area di pertinenza

Analisi ricognitiva della vincolistica

Santalivia

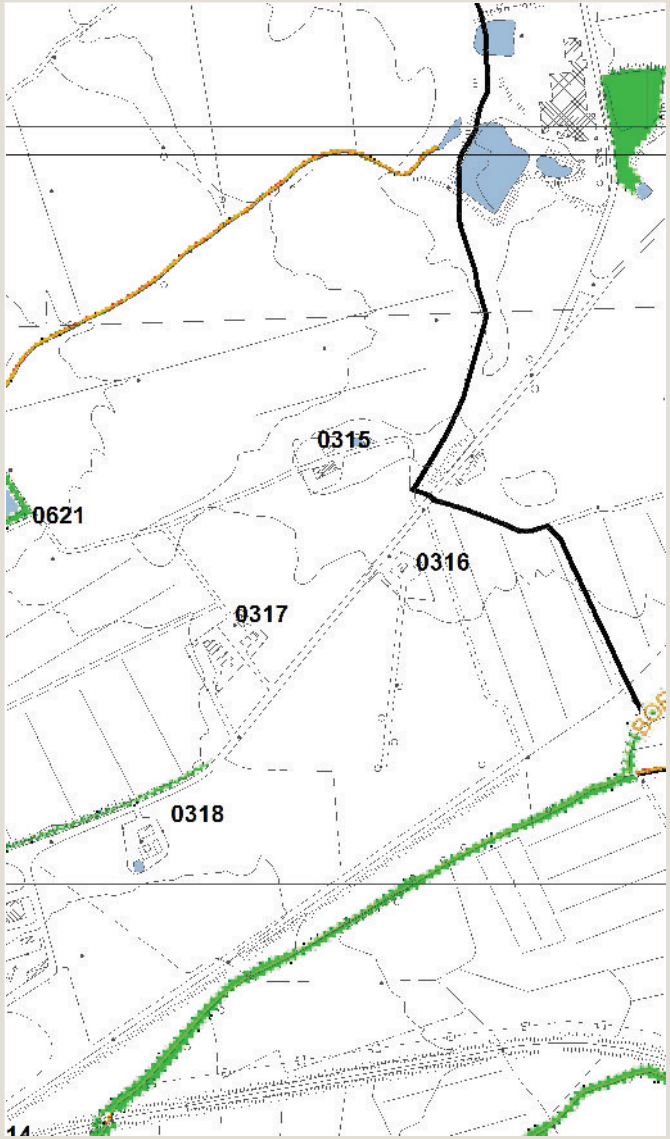

Vincoli e salvaguardie del PIT con valenza di PPR

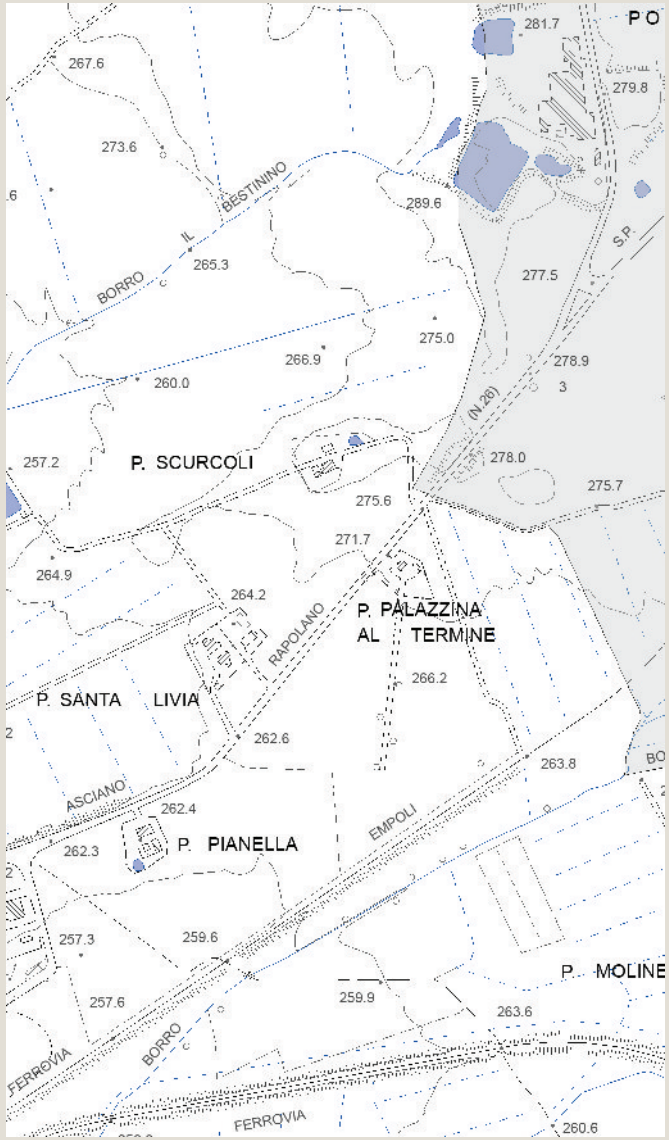

Tavola QC 10a del PS - Vincoli e Salvaguardie:
Paesaggio, beni culturali e aree protette

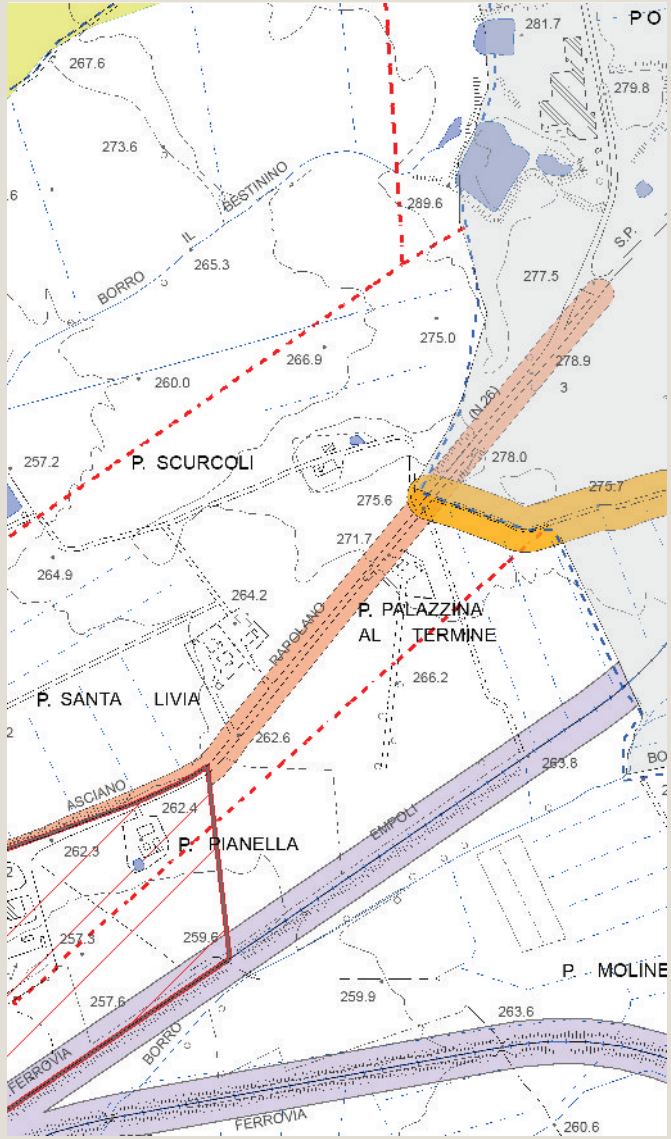

Tavola QC 10b del PS - Vincoli e Salvaguardie:
Fasce di rispetto e altri vincoli

Analisi ricognitiva delle tavole di Progetto del PS

Santalivia

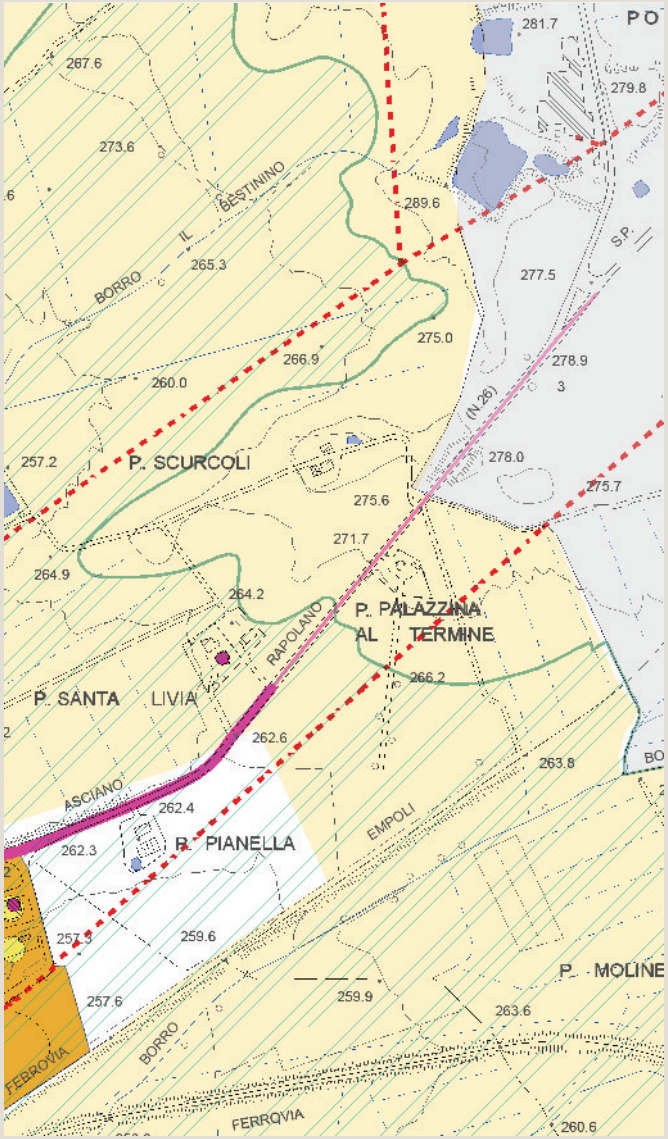

Tavola P03 del PS - Carta delle Criticità

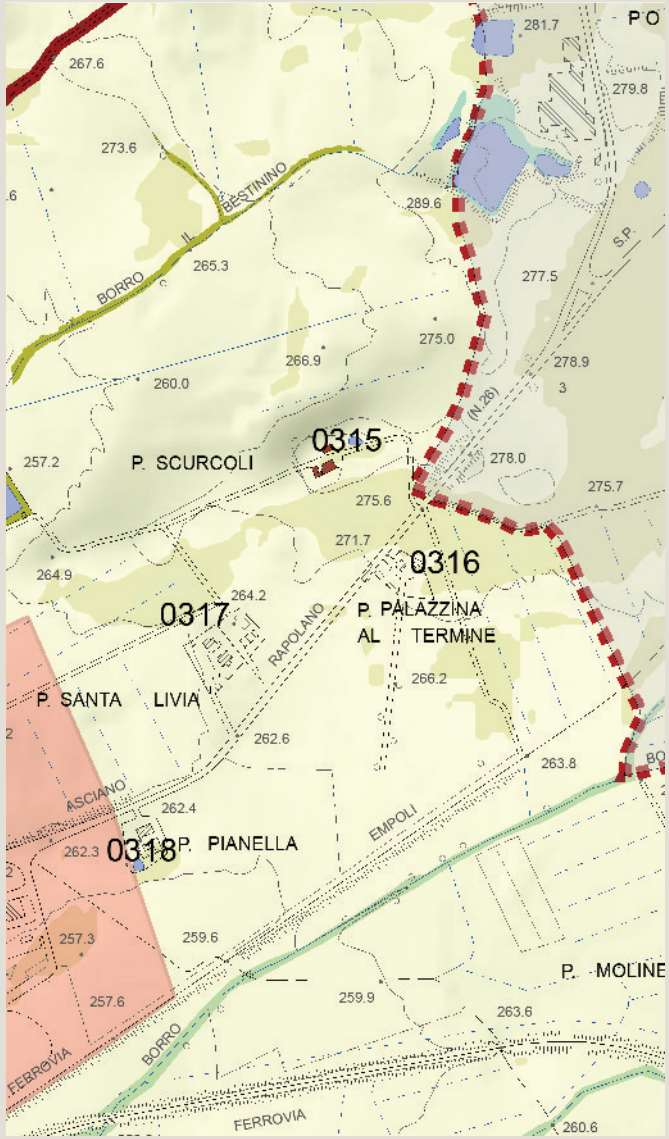

Tavola P04 del PS - Carta delle Invarianti Strutturali

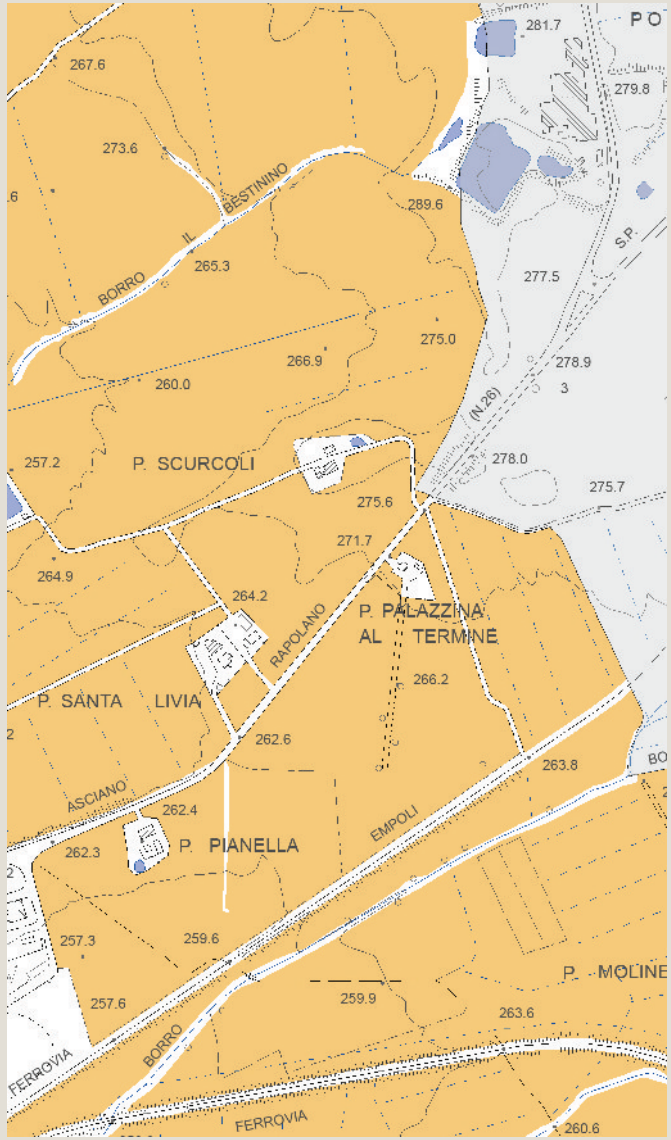

Tavola P05 del PS - Carta delle Tessiture Agrarie

Individuazione del morfotipo insediativo e analisi diacronica da ortofoto

Pianella

Tipologia insediativa

- → **edificato in posizione di fondovalle**
- edificato in posizione di pedecolle
- edificato in posizione di mezzacosta
- edificato in posizione di crinale

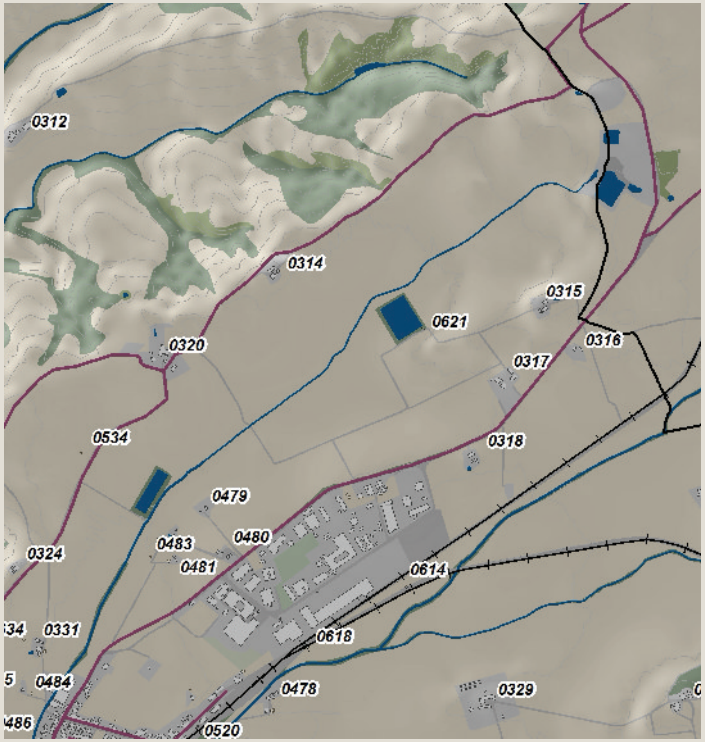

Schema morfotipo

Ortofoto 1954

Ortofoto 1978

Ortofoto 1988

Ortofoto 2013

Caratteri percettivi ed individuazione dell'area di pertinenza

Pianella

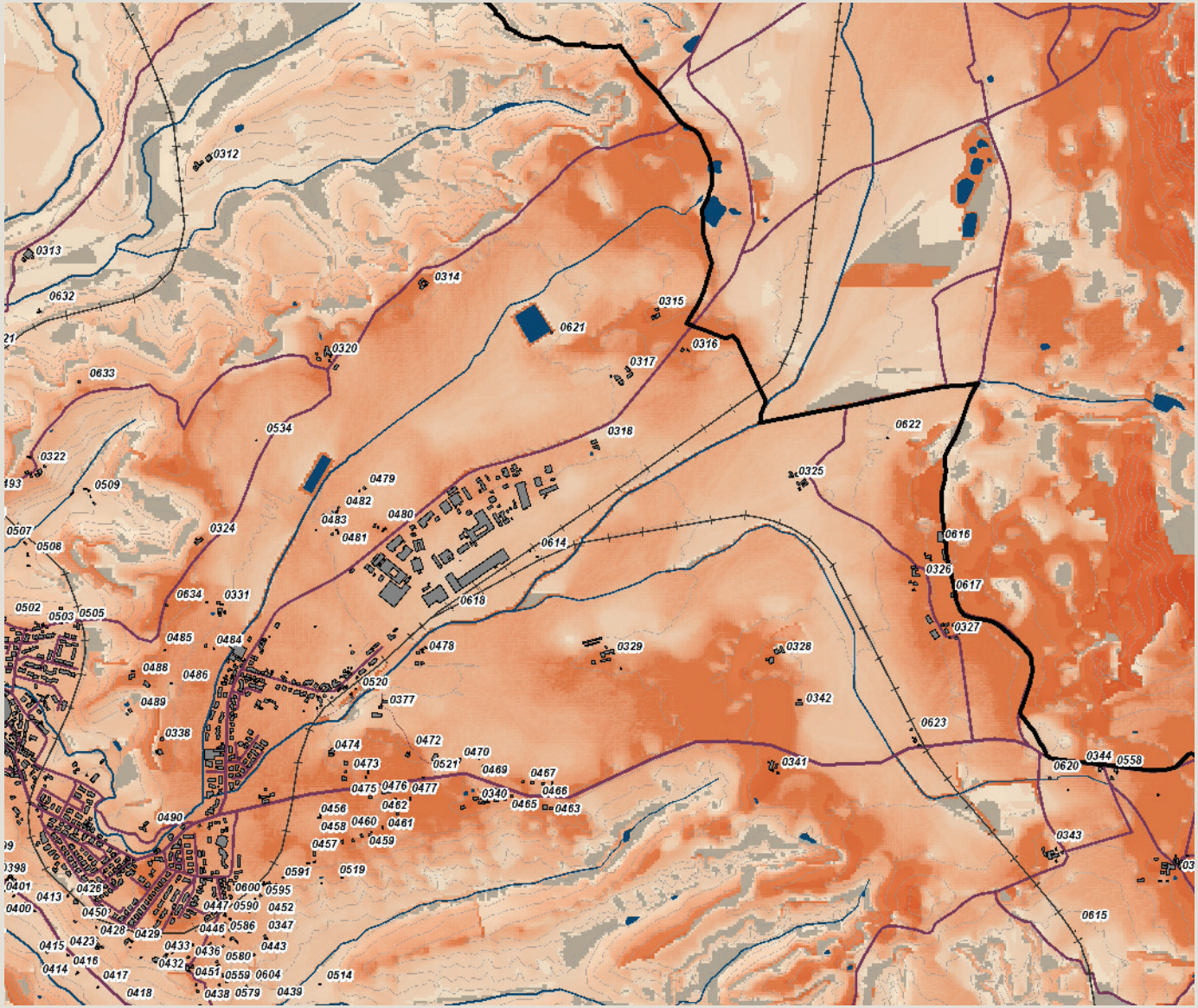

Carta della Intervisibilità

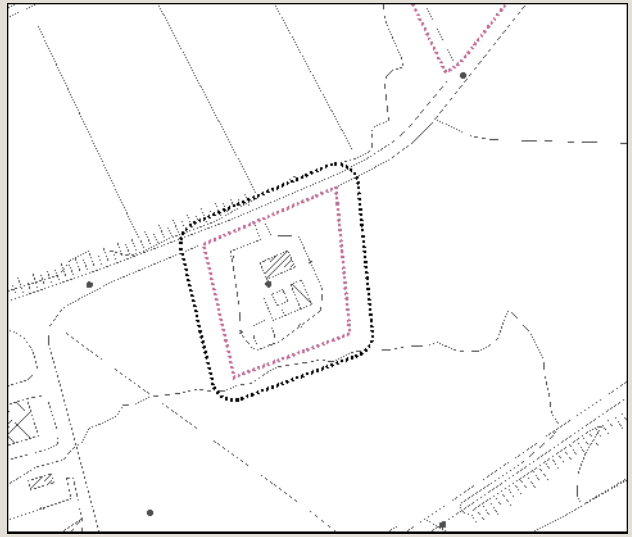

Individuazione dell'area di pertinenza e della zona cuscinetto di 15 metri su base CTR 10k. Scala 1:5.000

Veduta a volo d'uccello dell'area di pertinenza

Analisi ricognitiva della vincolistica

Pianella

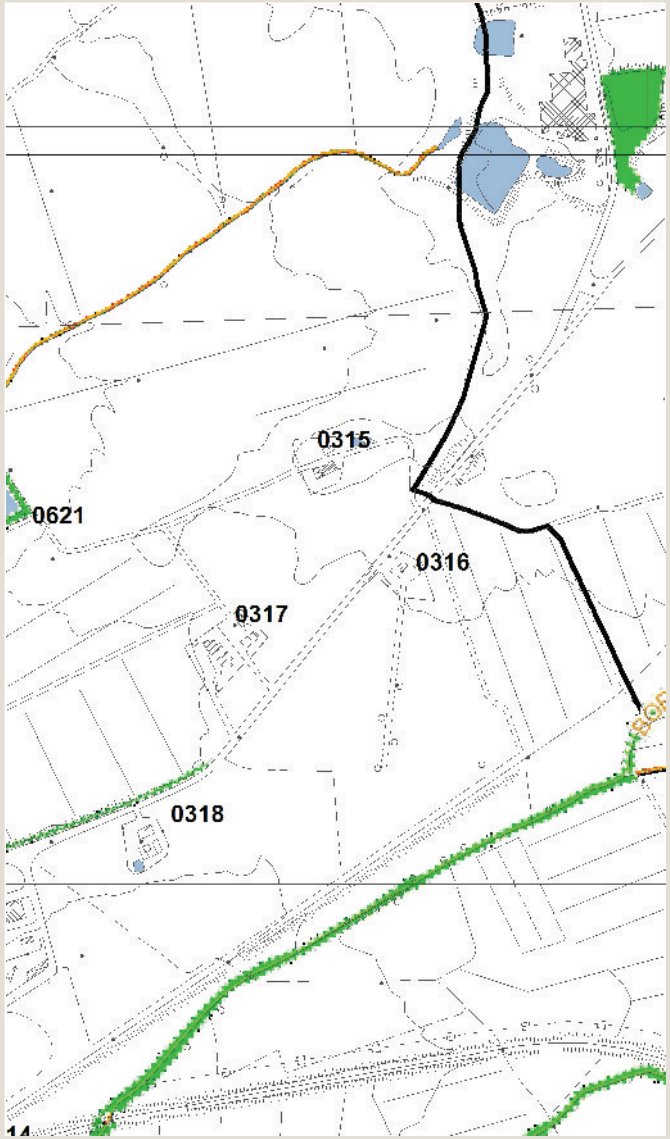

Vincoli e salvaguardie del PIT con valenza di PPR

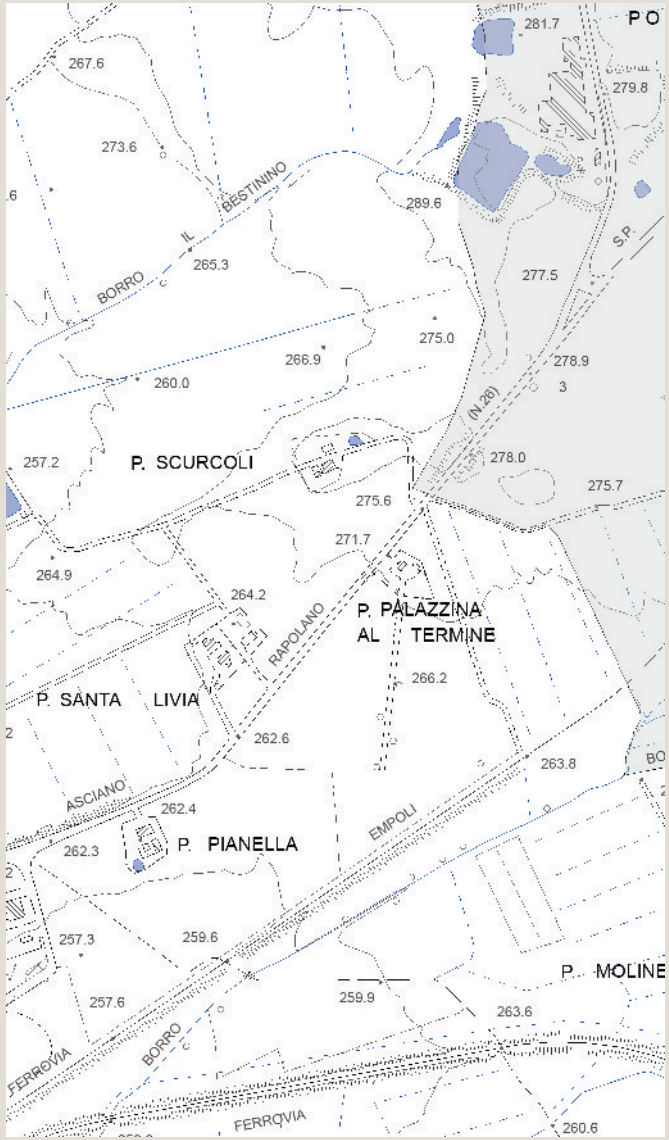

Tavola QC 10a del PS - Vincoli e Salvaguardie:
Paesaggio, beni culturali e aree protette

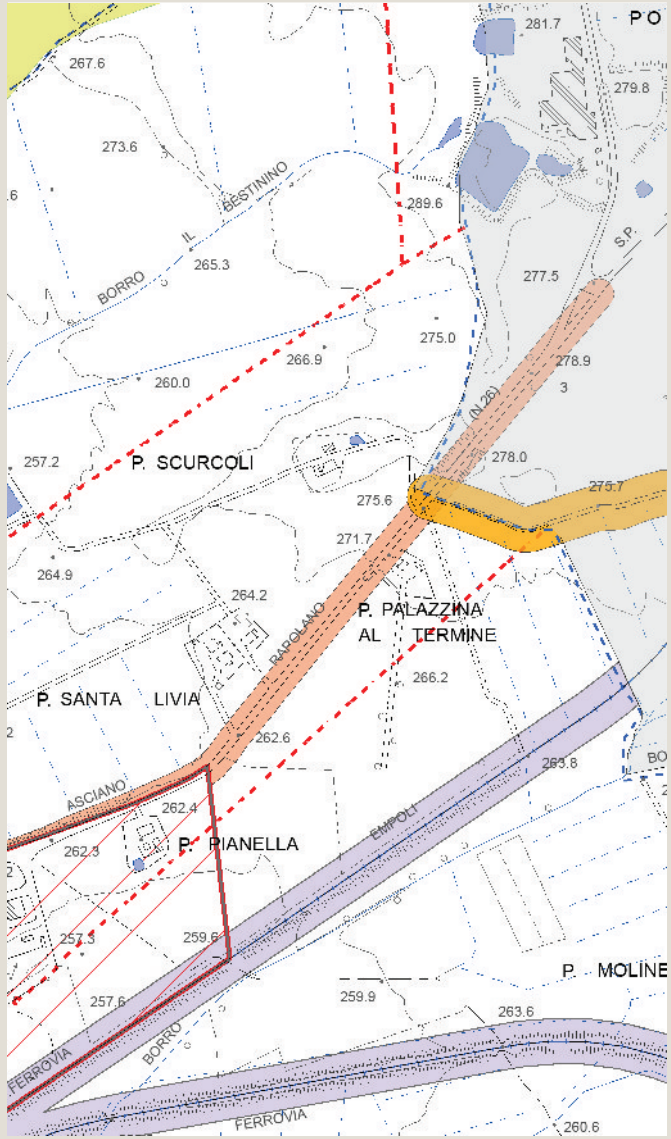

Tavola QC 10b del PS - Vincoli e Salvaguardie:
Fasce di rispetto e altri vincoli

Analisi ricognitiva delle tavole di Progetto del PS

Pianella

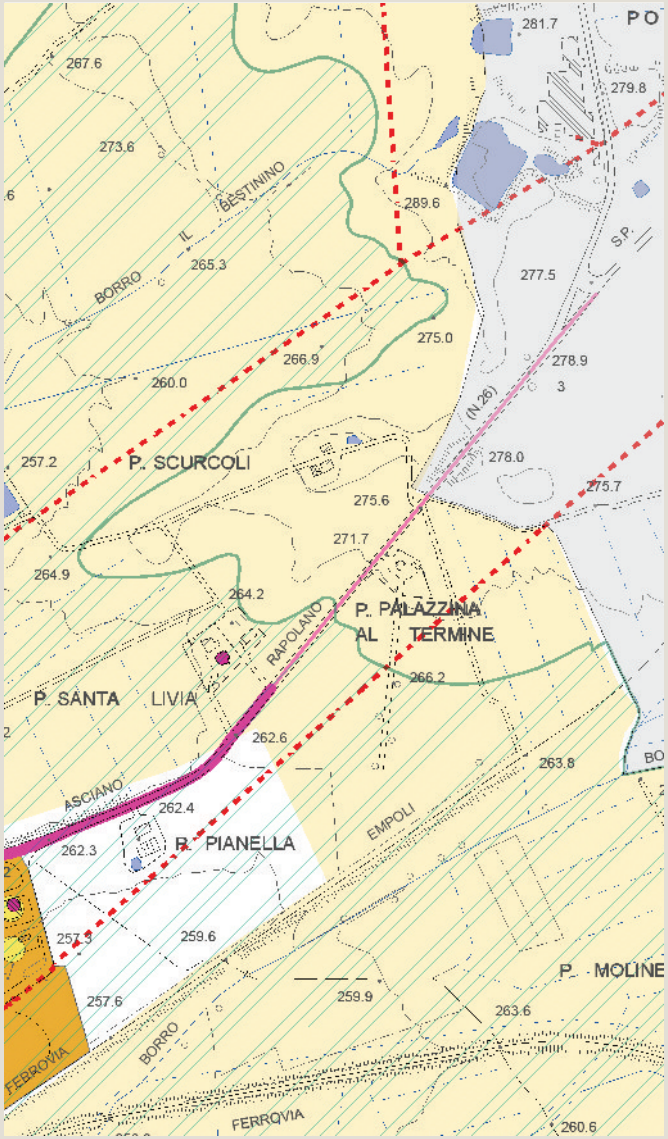

Tavola P03 del PS - Carta delle Criticità

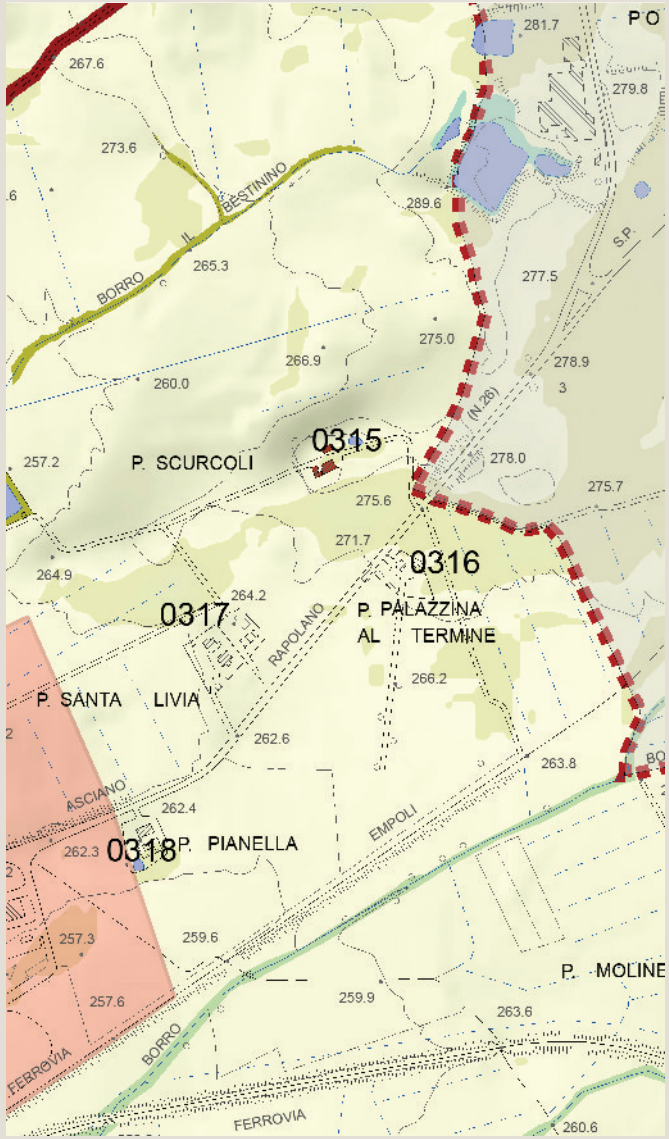

Tavola P04 del PS - Carta delle Invarianti Strutturali

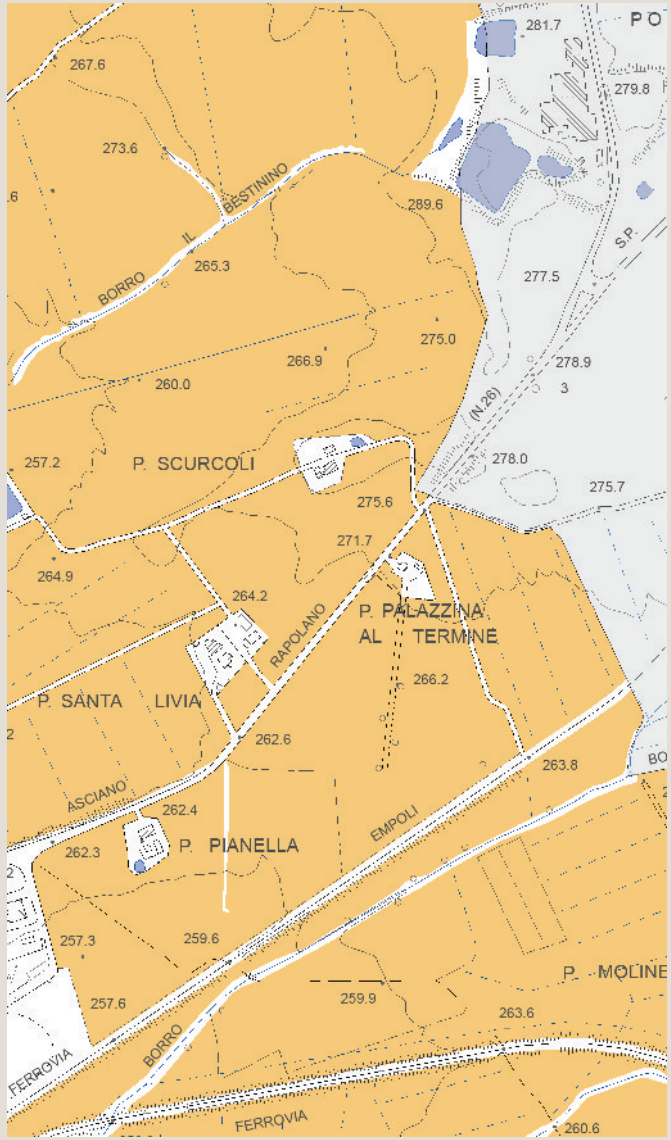

Tavola P05 del PS - Carta delle Tessiture Agrarie

Individuazione del morfotipo insediativo e analisi diacronica da ortofoto

Santissime Marie

Tipologia insediativa

- edificato in posizione di fondovalle
- edificato in posizione di pedecolle
- edificato in posizione di mezzacosta
- → **edificato in posizione di crinale**

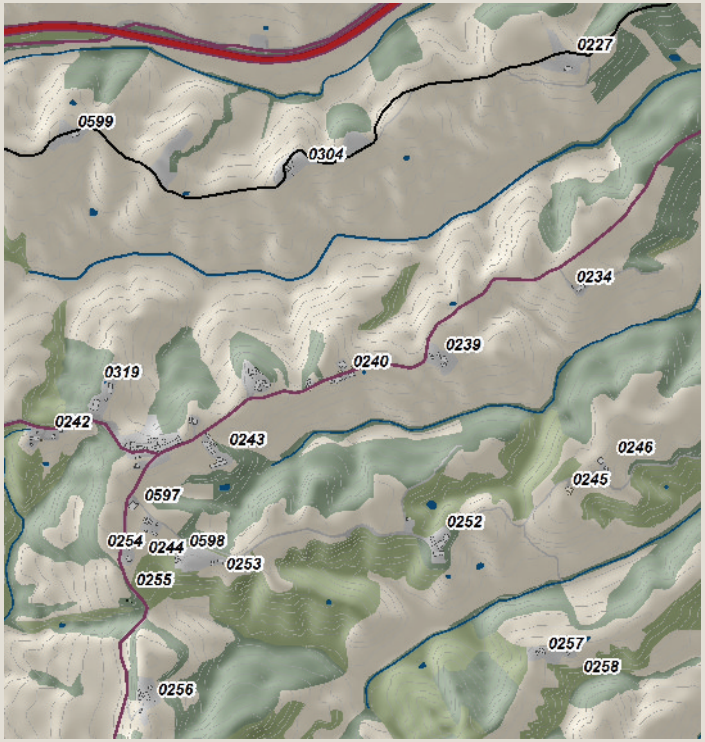



Schema morfotipo

Ortofoto 1954

Ortofoto 1978



Ortofoto 1988

Ortofoto 2013

Caratteri percettivi ed individuazione dell'area di pertinenza

Santissime Marie

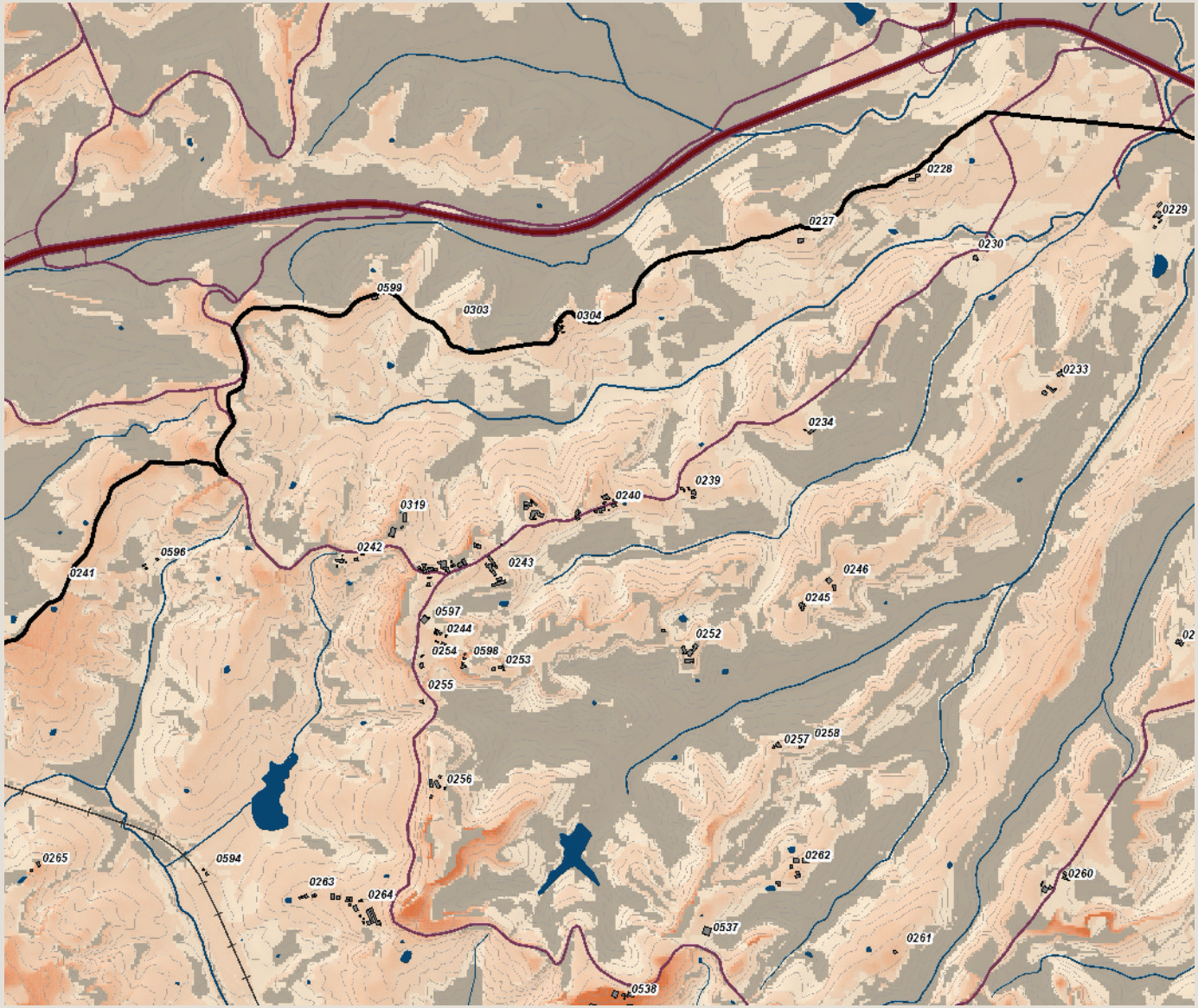

Carta della Intervisibilità

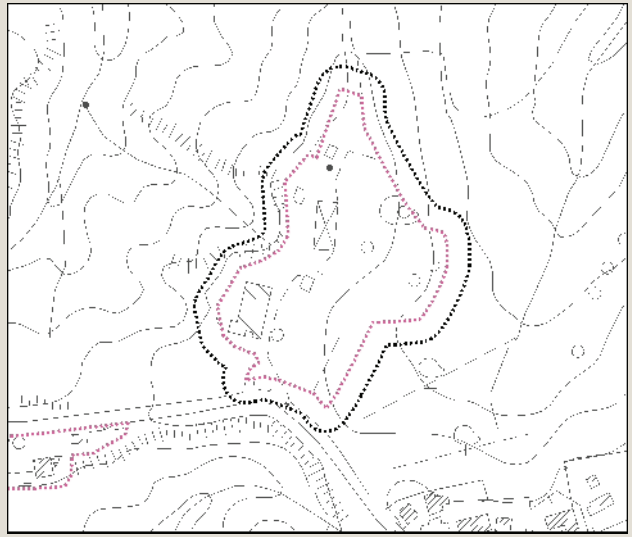

Individuazione dell'area di pertinenza e della zona cuscinetto di 15 metri su base CTR 10k. Scala 1:5.000

Veduta a volo d'uccello dell'area di pertinenza

arch. Michela Chiti - arch. Chiara Nostrato

Analisi ricognitiva della vincolistica

Santissime Marie

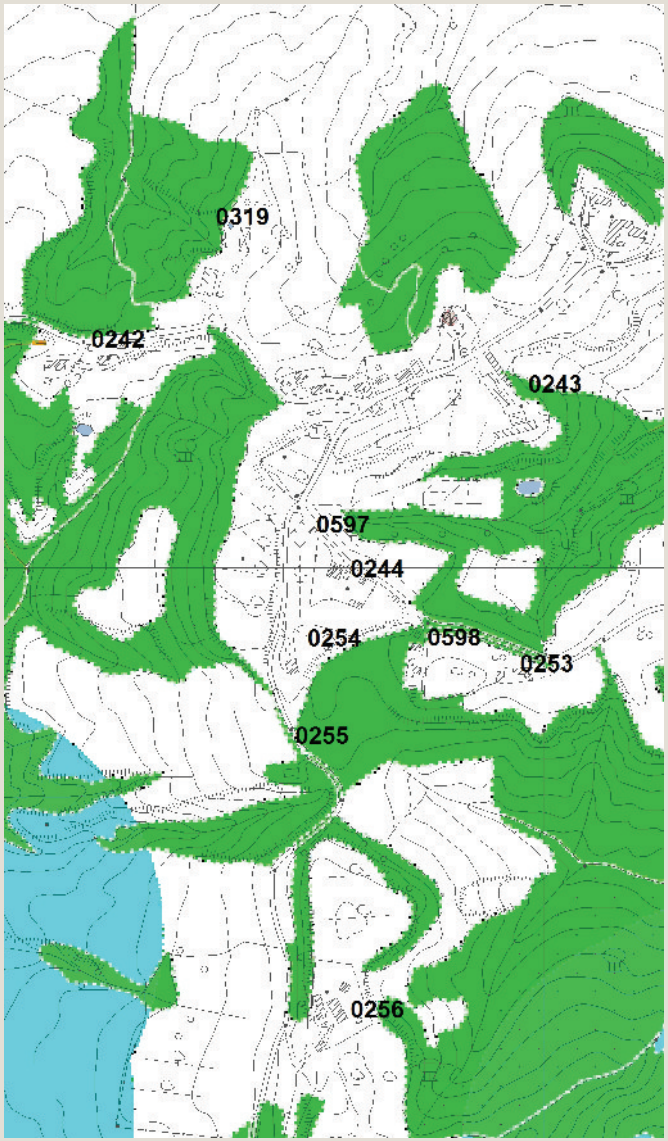

Vincoli e salvaguardie del PIT con valenza di PPR

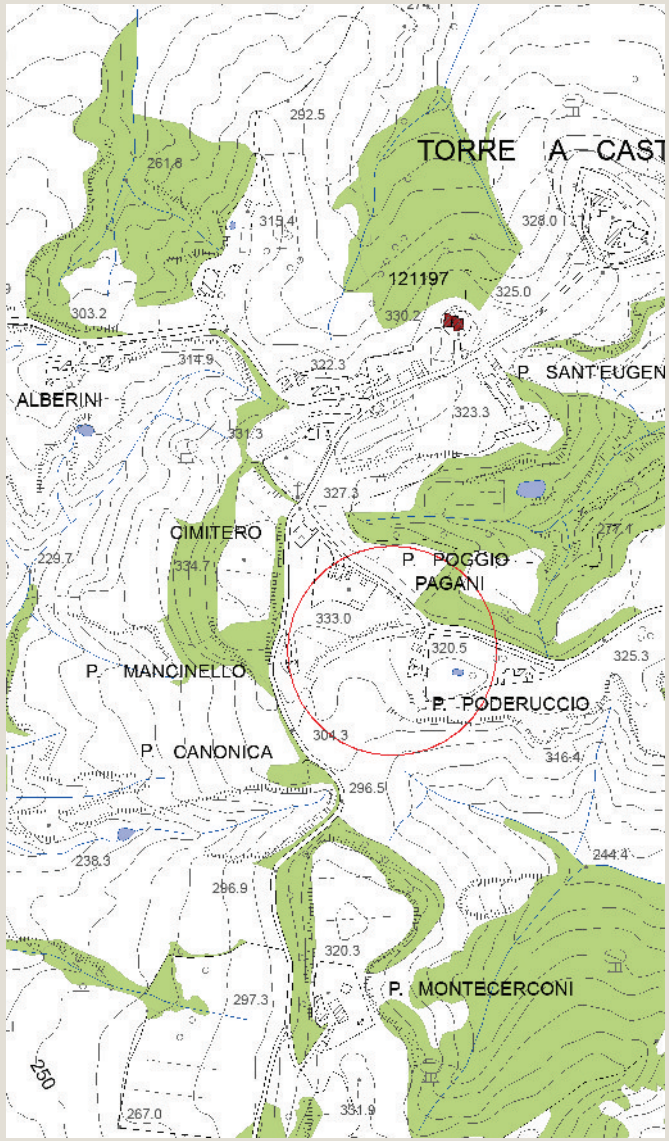

Tavola QC 10a del PS - Vincoli e Salvaguardie:
Paesaggio, beni culturali e aree protette

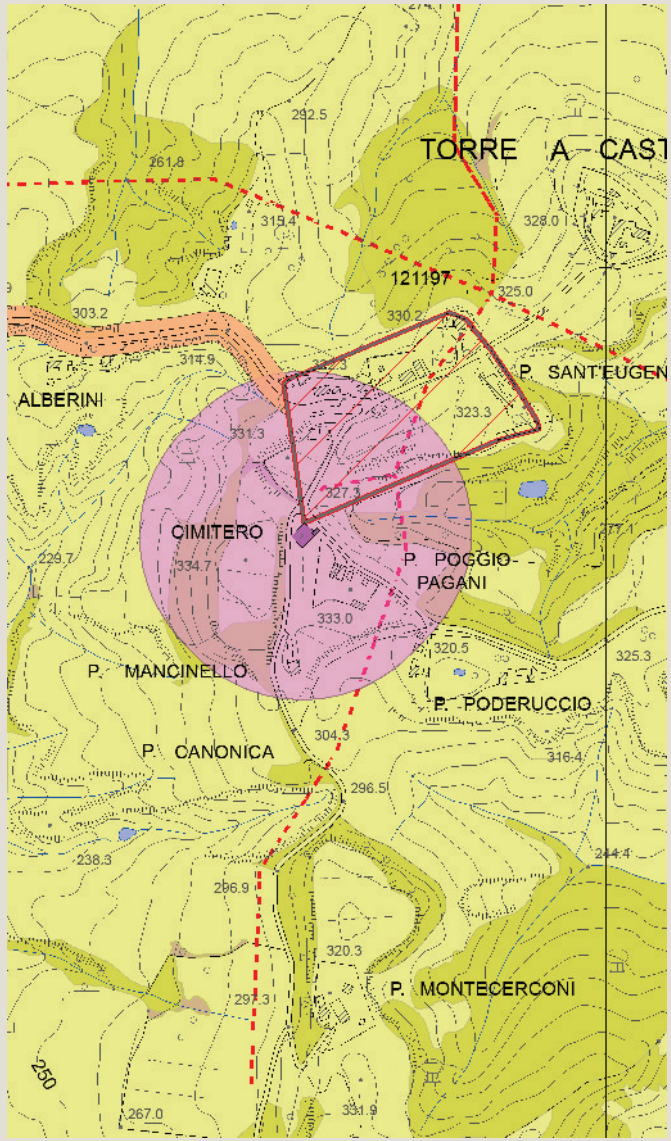

Tavola QC 10b del PS - Vincoli e Salvaguardie:
Fasce di rispetto e altri vincoli

Analisi ricognitiva delle tavole di Progetto del PS

Santissime Marie

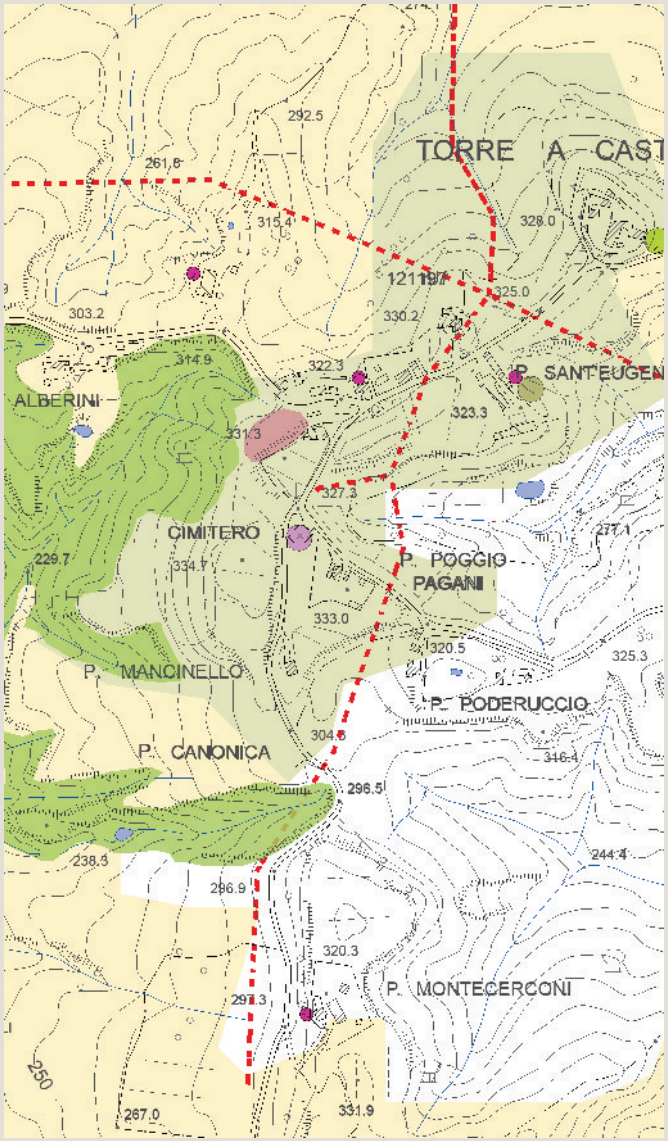

Tavola P03 del PS - Carta delle Criticità

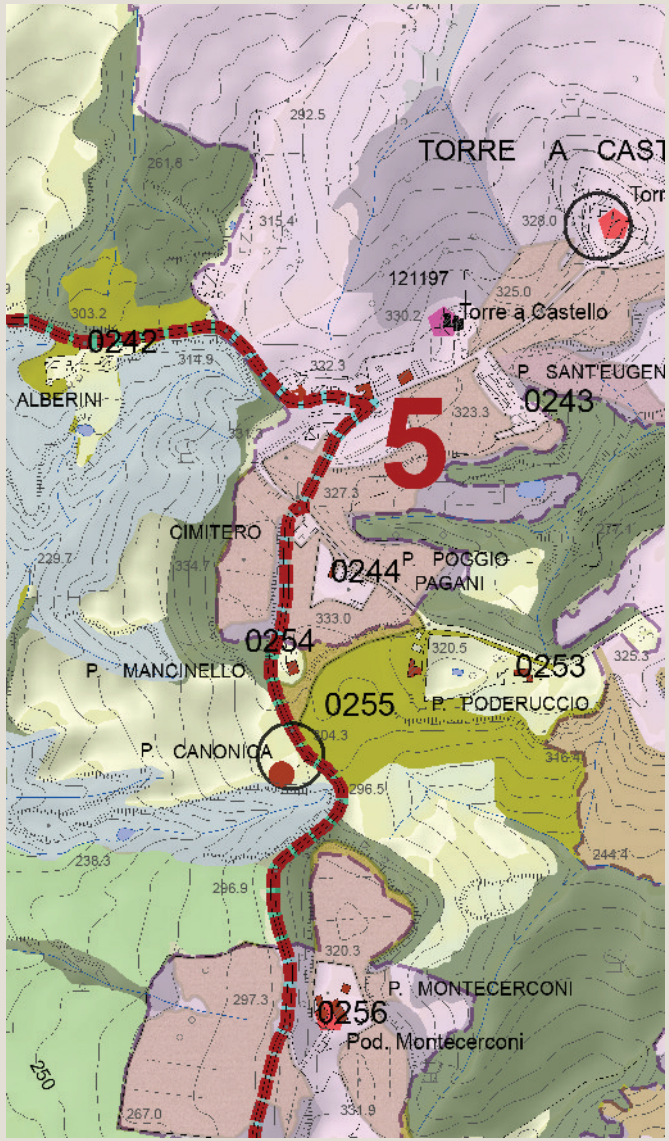

Tavola P04 del PS - Carta delle Invarianti Strutturali

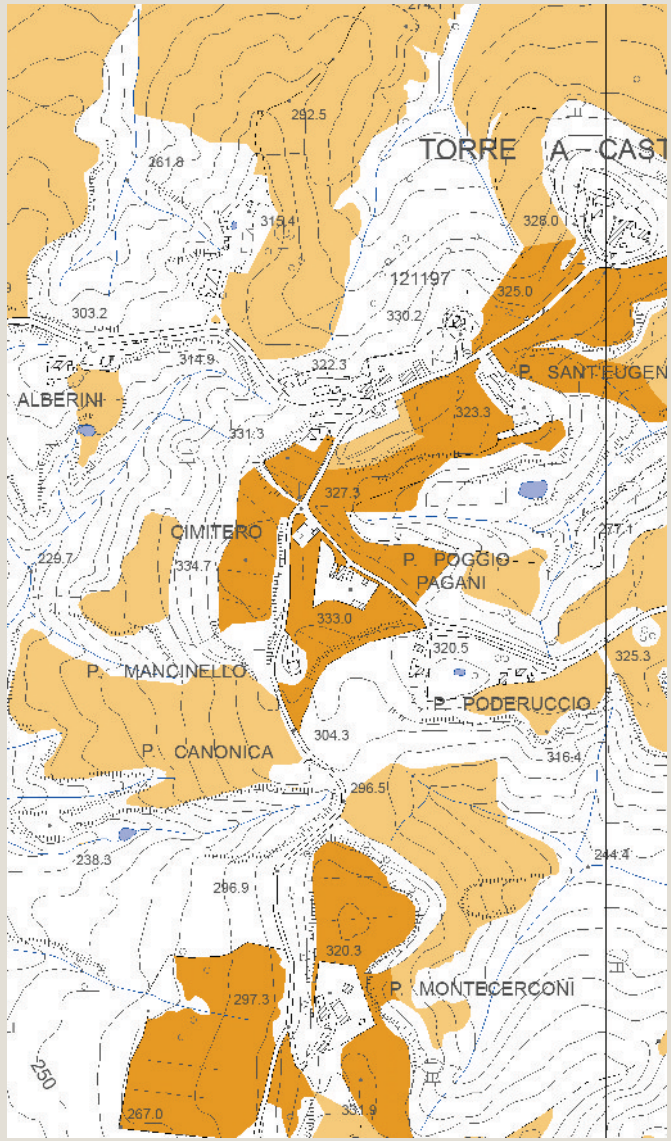

Tavola P05 del PS - Carta delle Tessiture Agrarie

Individuazione del morfotipo insediativo e analisi diacronica da ortofoto

Casella

Tipologia insediativa

- edificato in posizione di fondovalle
- edificato in posizione di pedecolle
- edificato in posizione di mezzacosta
- → **edificato in posizione di crinale**

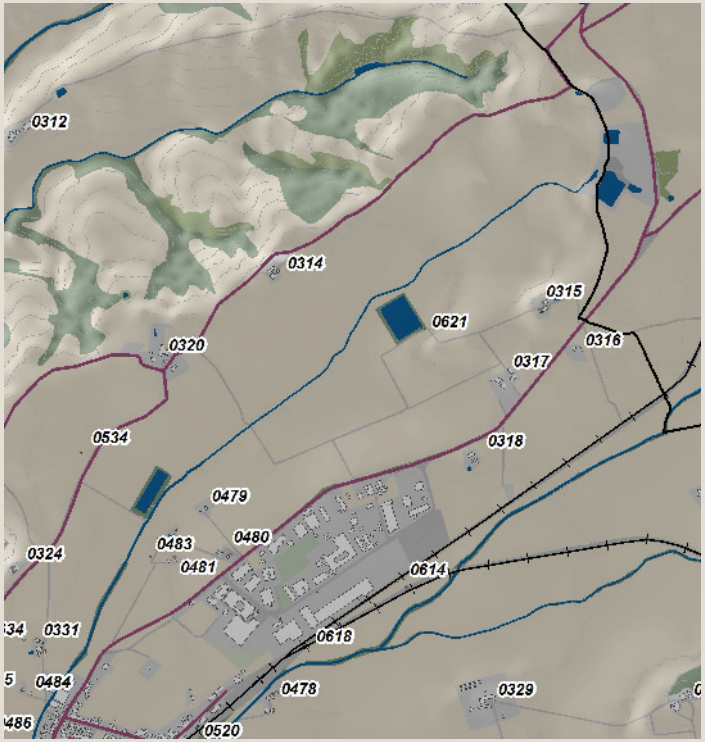



Schema morfotipo

Ortofoto 1954

Ortofoto 1978

Ortofoto 1988

Ortofoto 2013

Caratteri percettivi ed individuazione dell'area di pertinenza

Casella

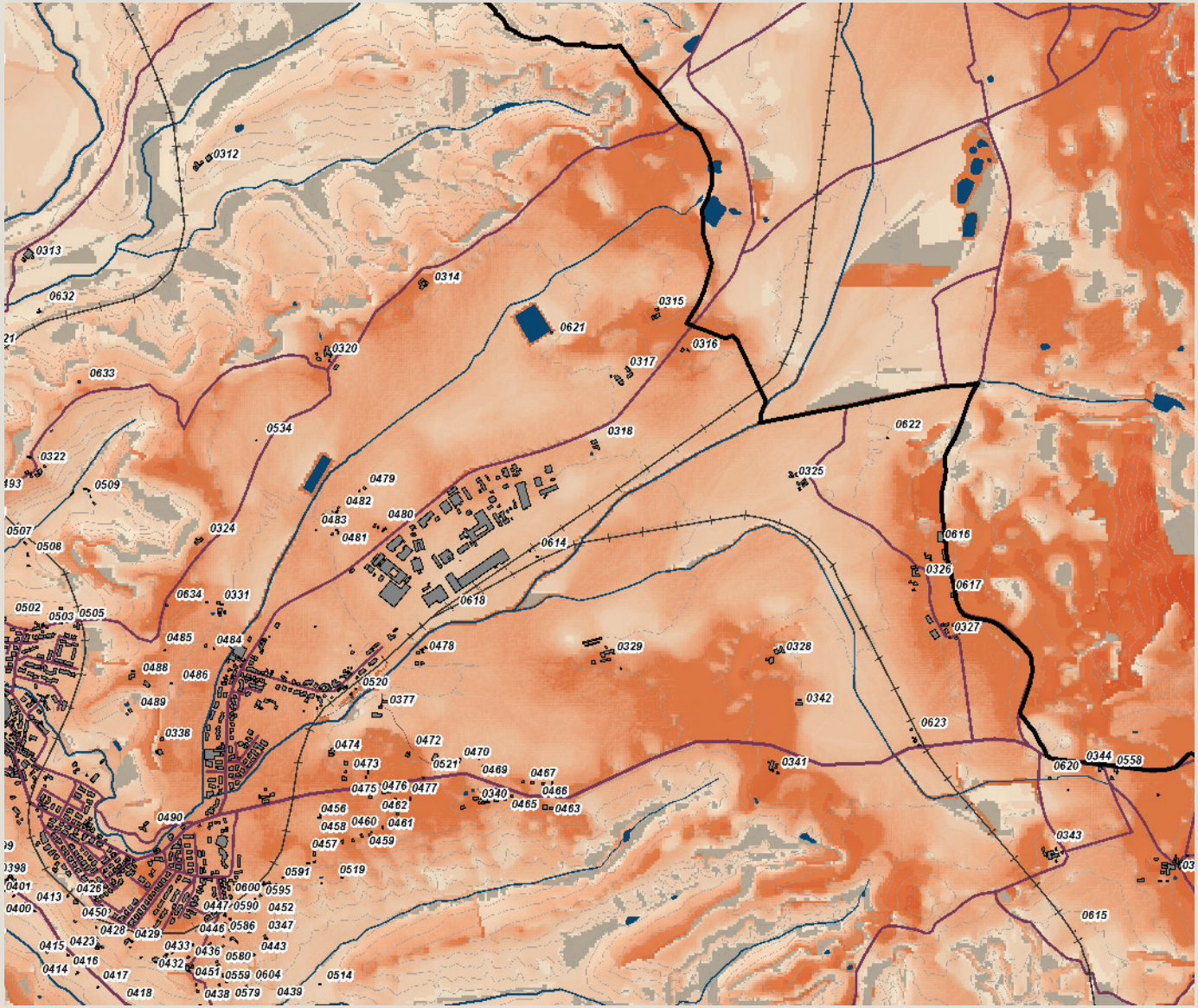

Carta della Intervisibilità

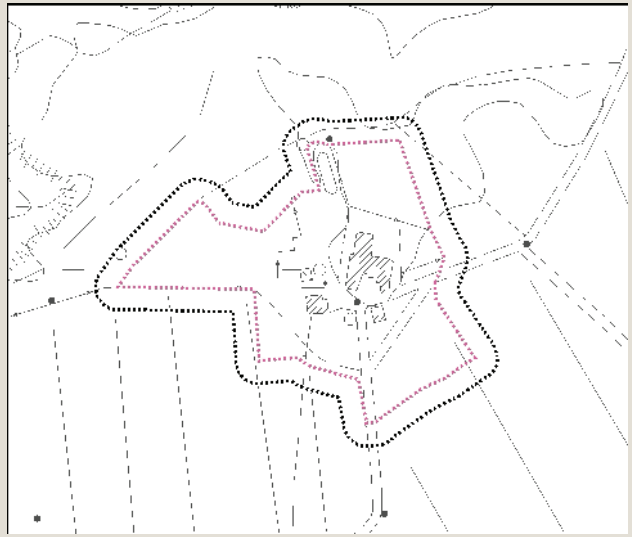

Individuazione dell'area di pertinenza e della zona cuscinetto di 15 metri su base CTR 10k. Scala 1:5.000

Veduta a volo d'uccello dell'area di pertinenza

Analisi ricognitiva della vincolistica

Casella

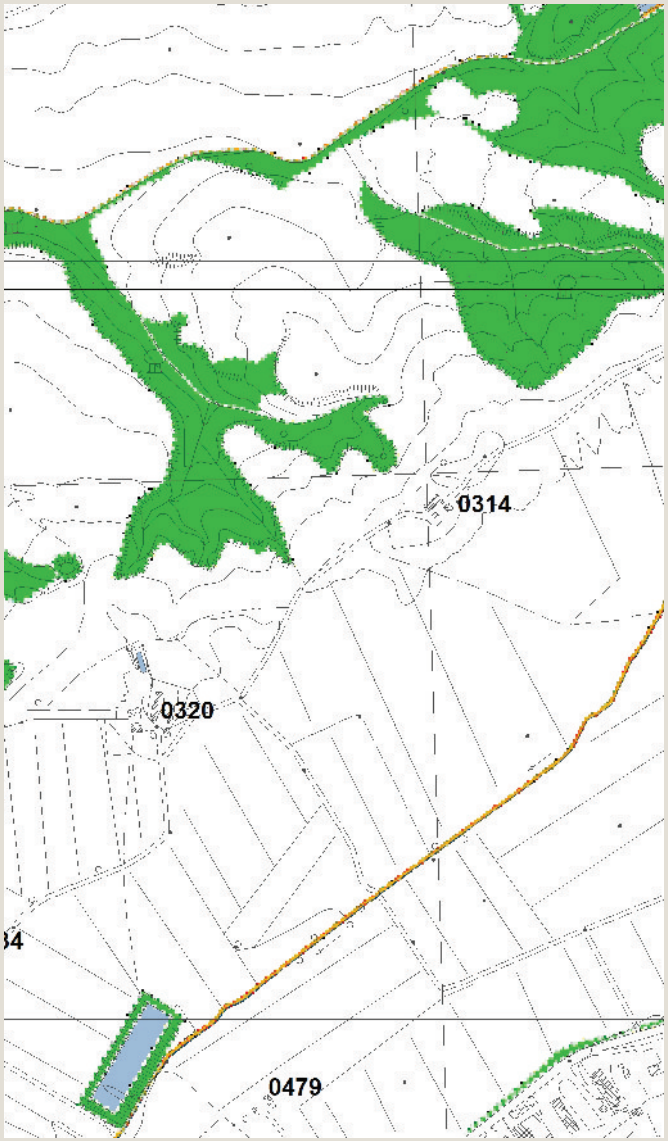

Vincoli e salvaguardie del PIT con valenza di PPR

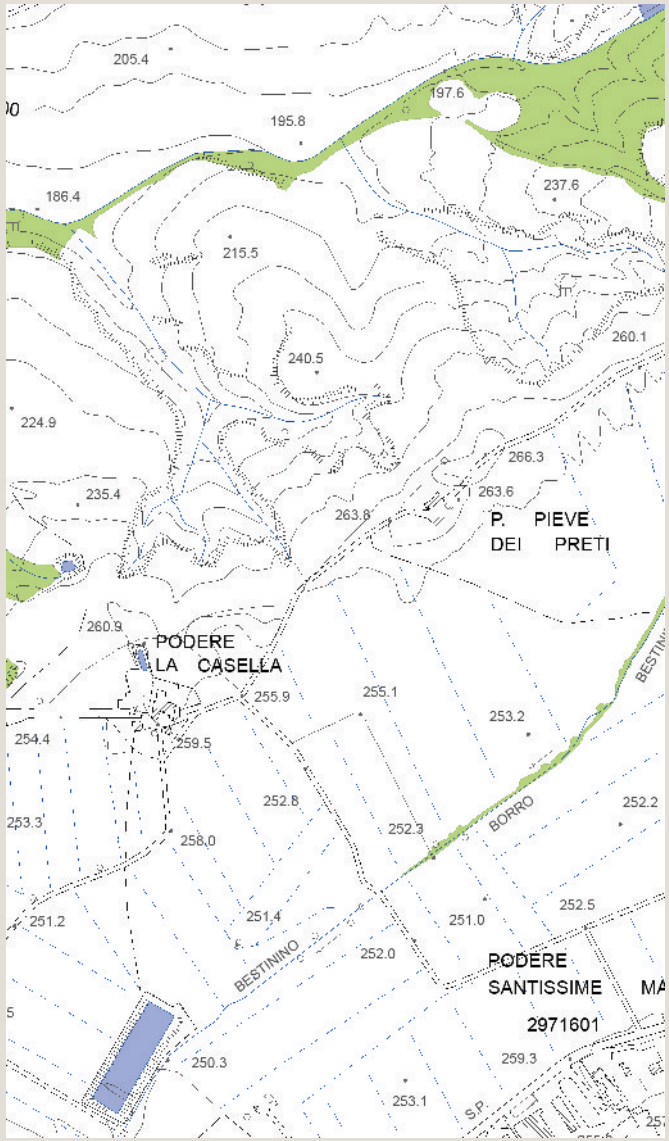

Tavola QC 10a del PS - Vincoli e Salvaguardie:
Paesaggio, beni culturali e aree protette

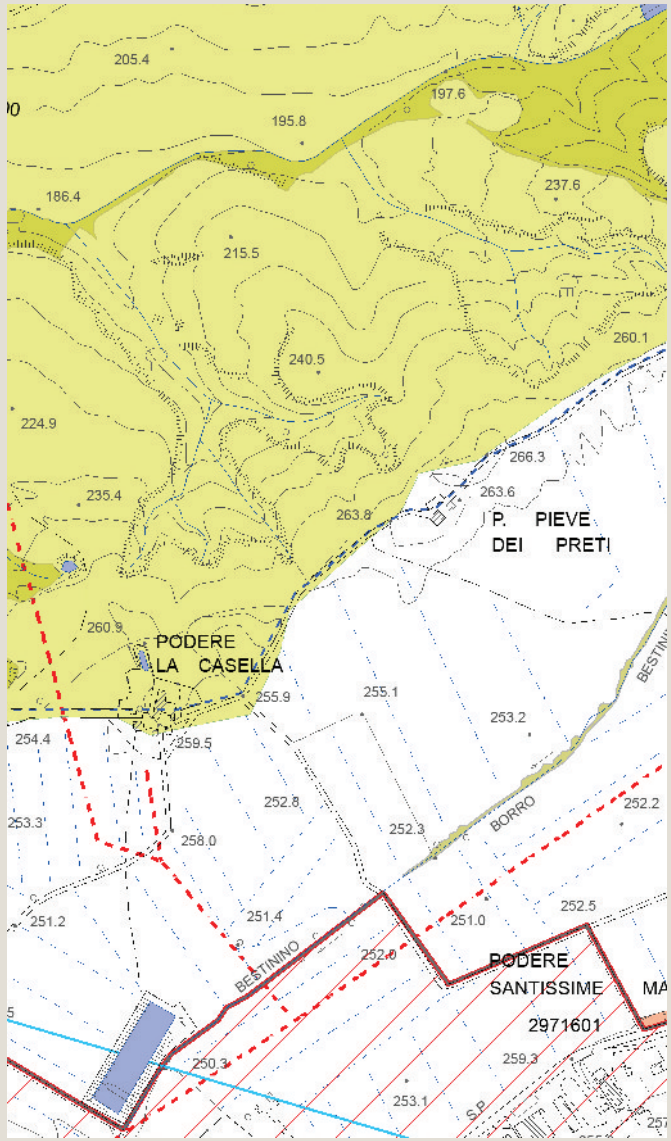

Tavola QC 10b del PS - Vincoli e Salvaguardie:
Fasce di rispetto e altri vincoli

Analisi ricognitiva delle tavole di Progetto del PS

Casella

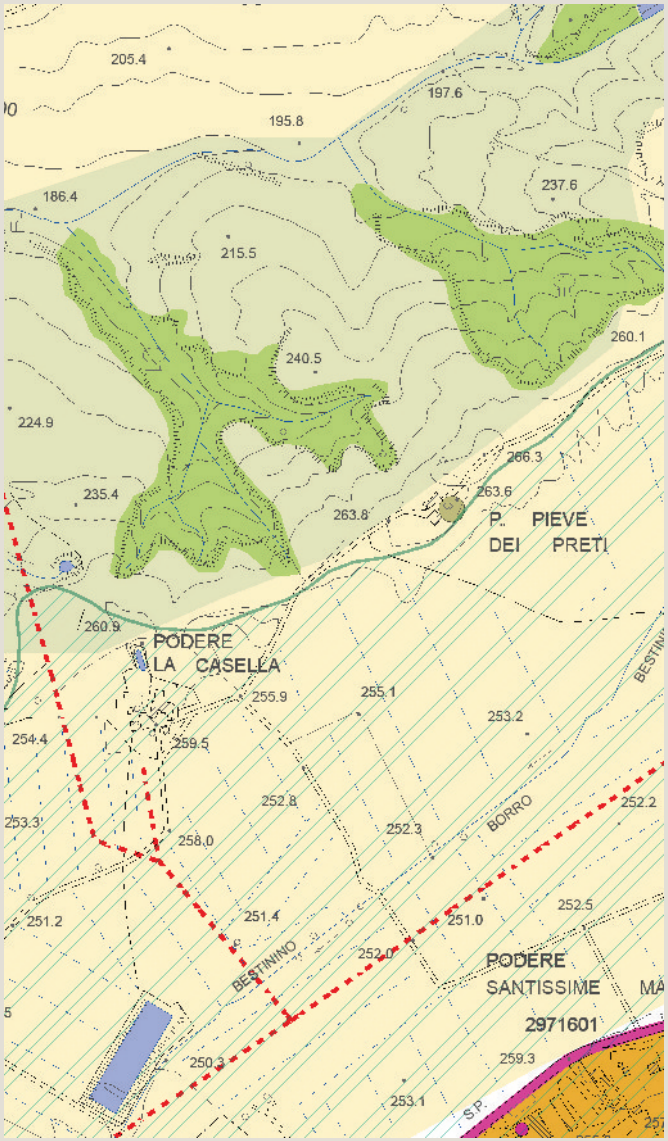

Tavola P03 del PS - Carta delle Criticità

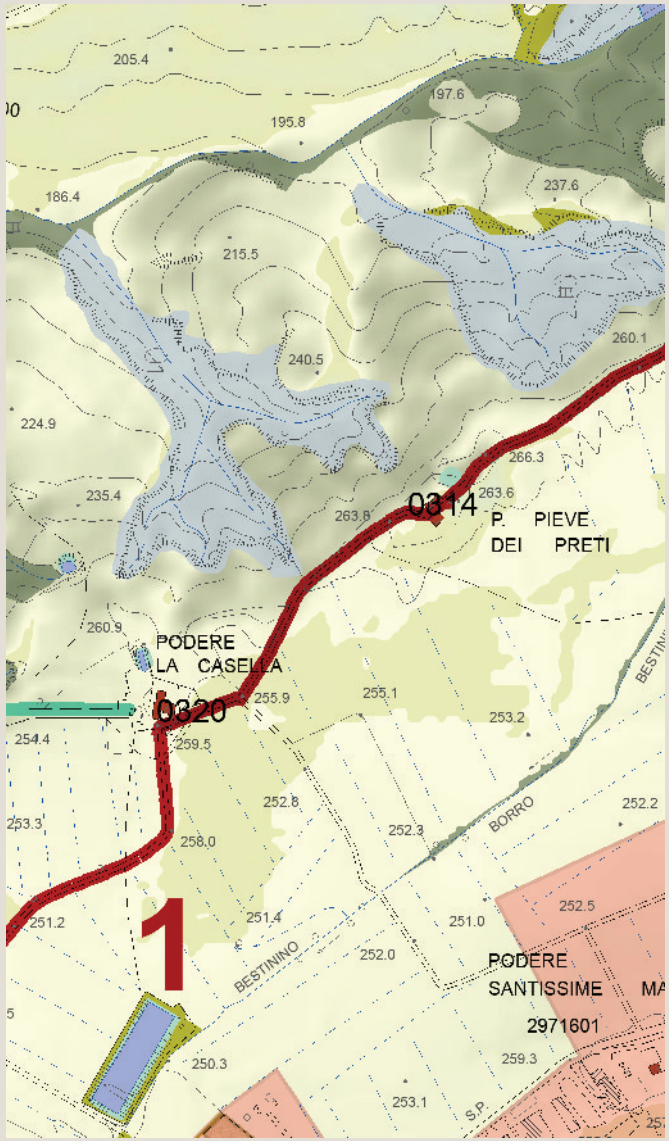

Tavola P04 del PS - Carta delle Invarianti Strutturali

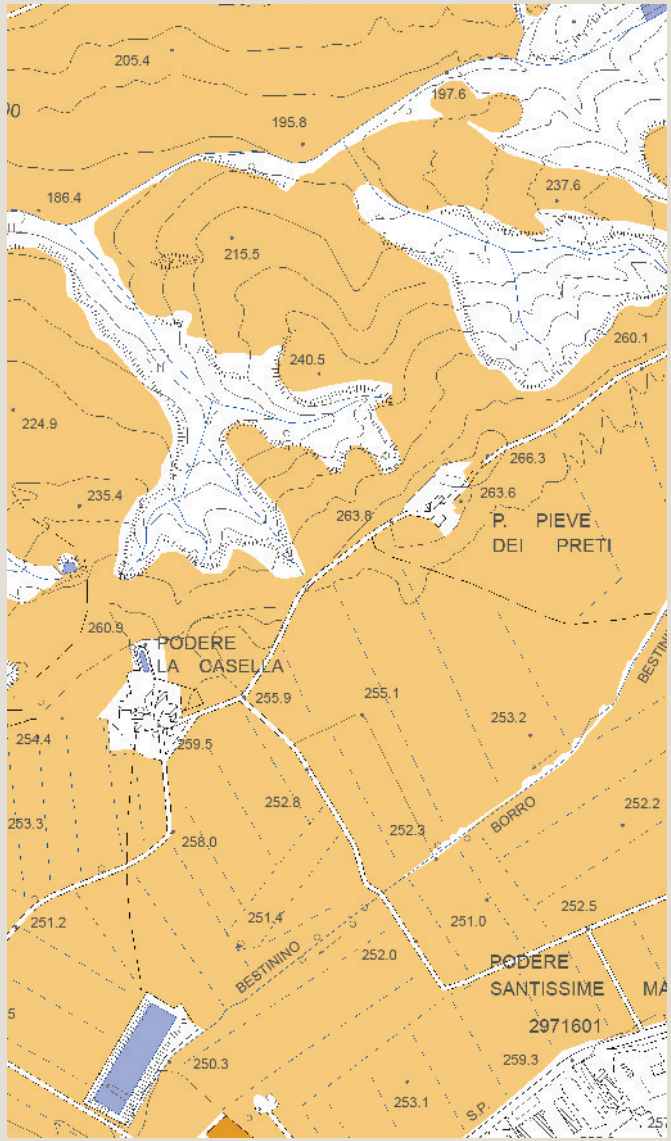

Tavola P05 del PS - Carta delle Tessiture Agrarie

Individuazione del morfotipo insediativo e analisi diacronica da ortofoto

Paradiso

Tipologia insediativa

- edificato in posizione di fondovalle
- → **edificato in posizione di pedecolle**
- edificato in posizione di mezzacosta
- edificato in posizione di crinale

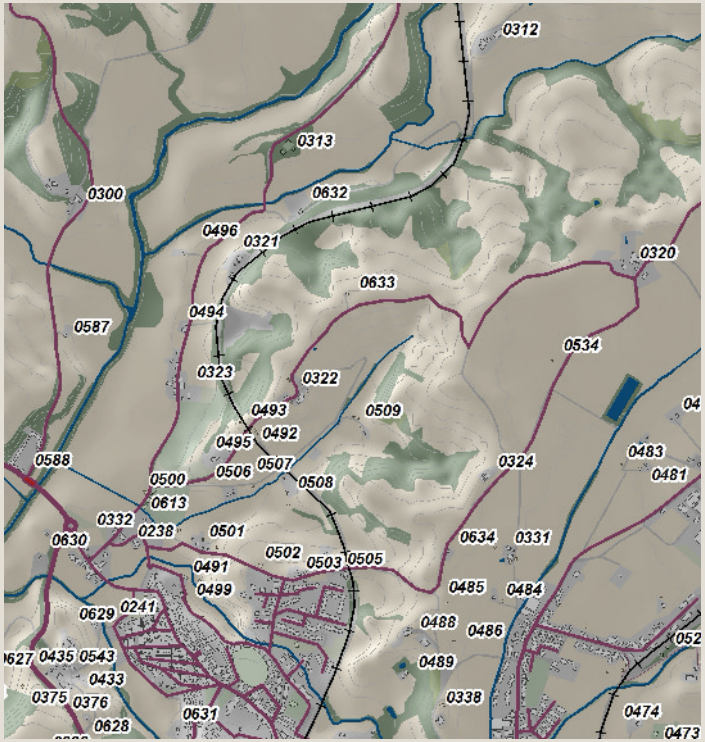

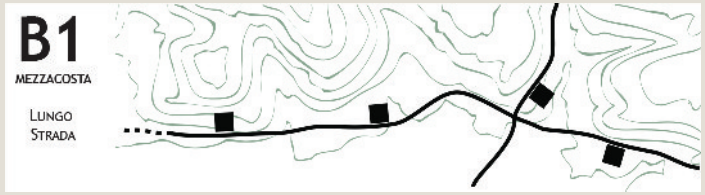

Schema morfotipo



Ortofoto 1954



Ortofoto 1978



Ortofoto 1988

Ortofoto 2013

Caratteri percettivi ed individuazione dell'area di pertinenza

Paradiso

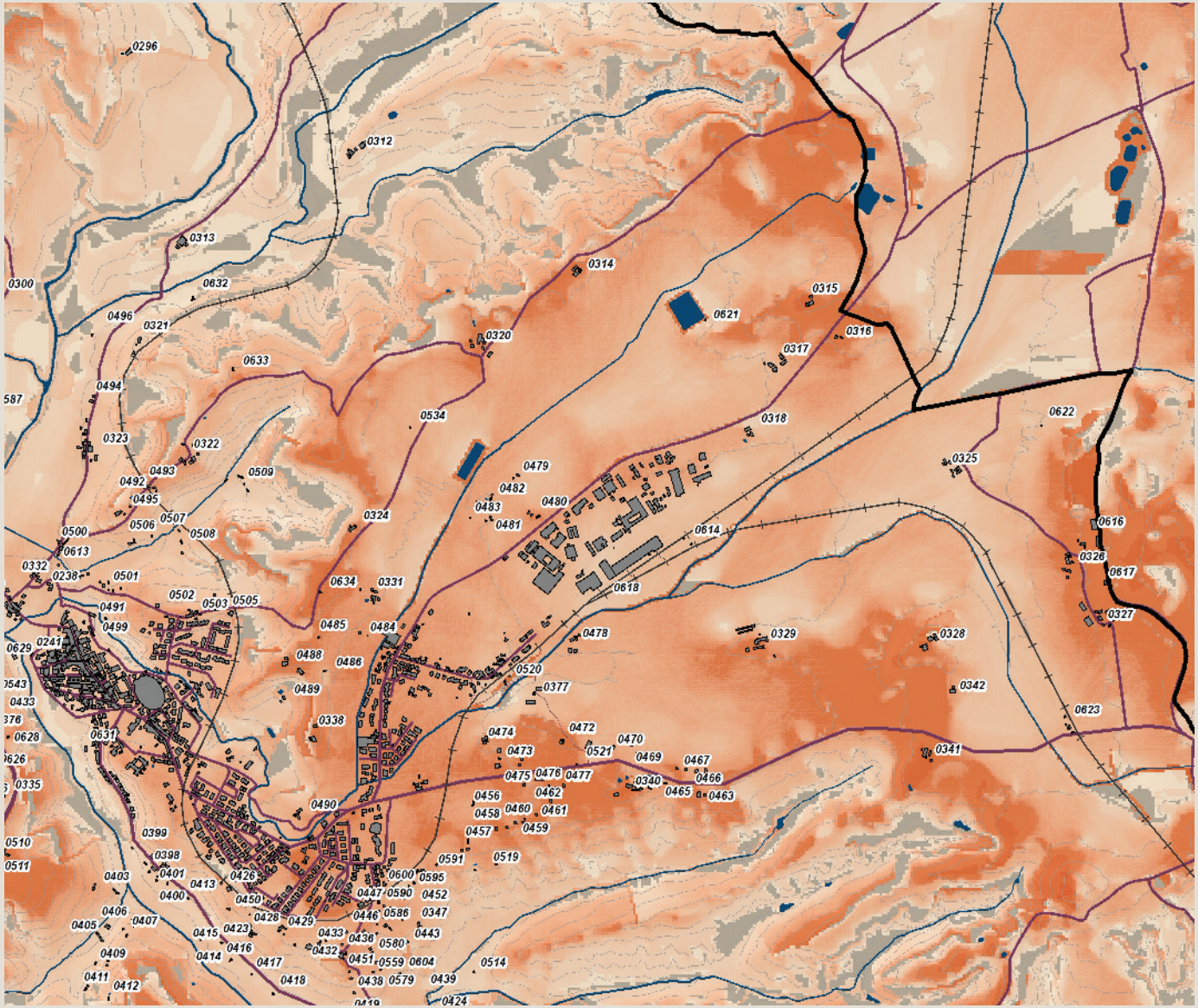

Carta della Intervisibilità

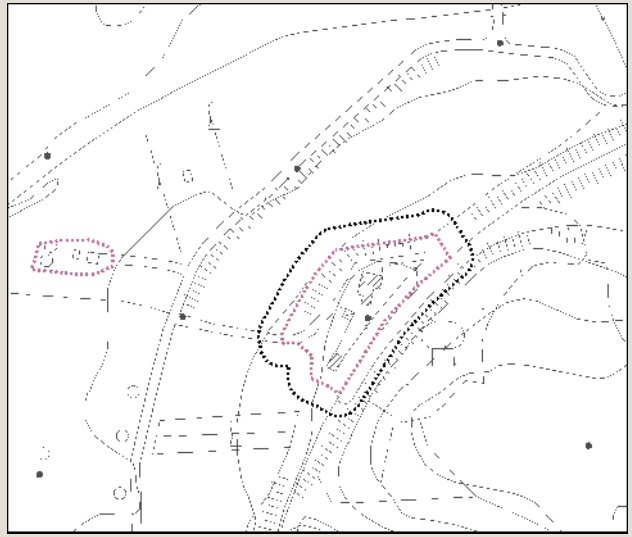

Individuazione dell'area di pertinenza e della zona cuscinetto di 15 metri su base CTR 10k. Scala 1:5.000

Veduta a volo d'uccello dell'area di pertinenza

Analisi ricognitiva della vincolistica

Paradiso

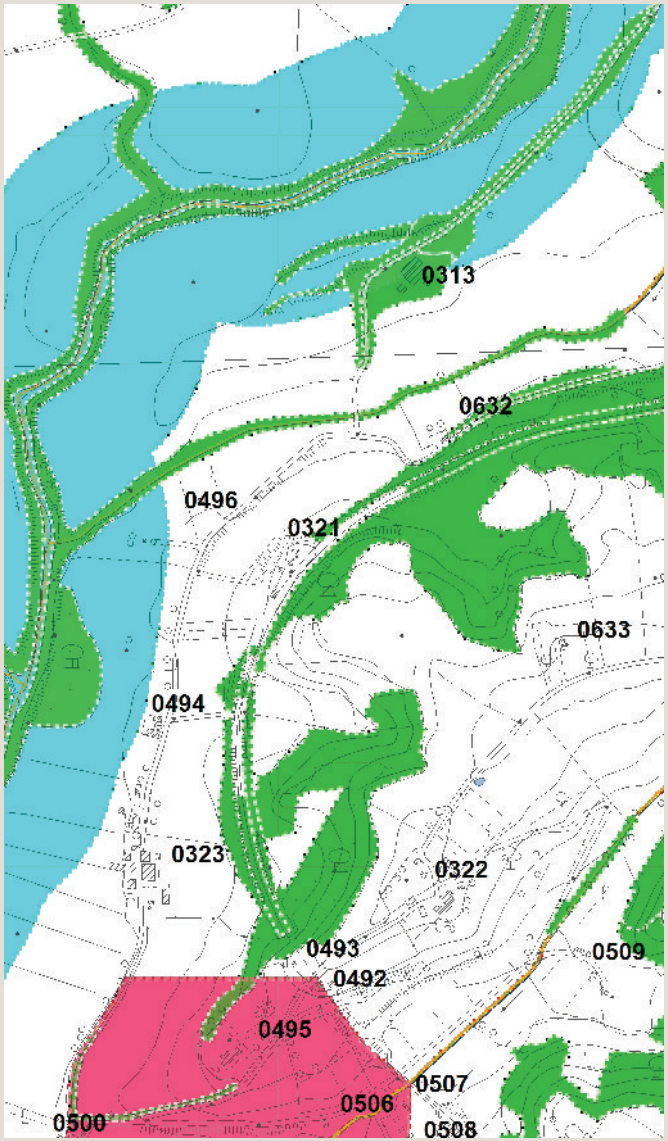

Vincoli e salvaguardie del PIT con valenza di PPR

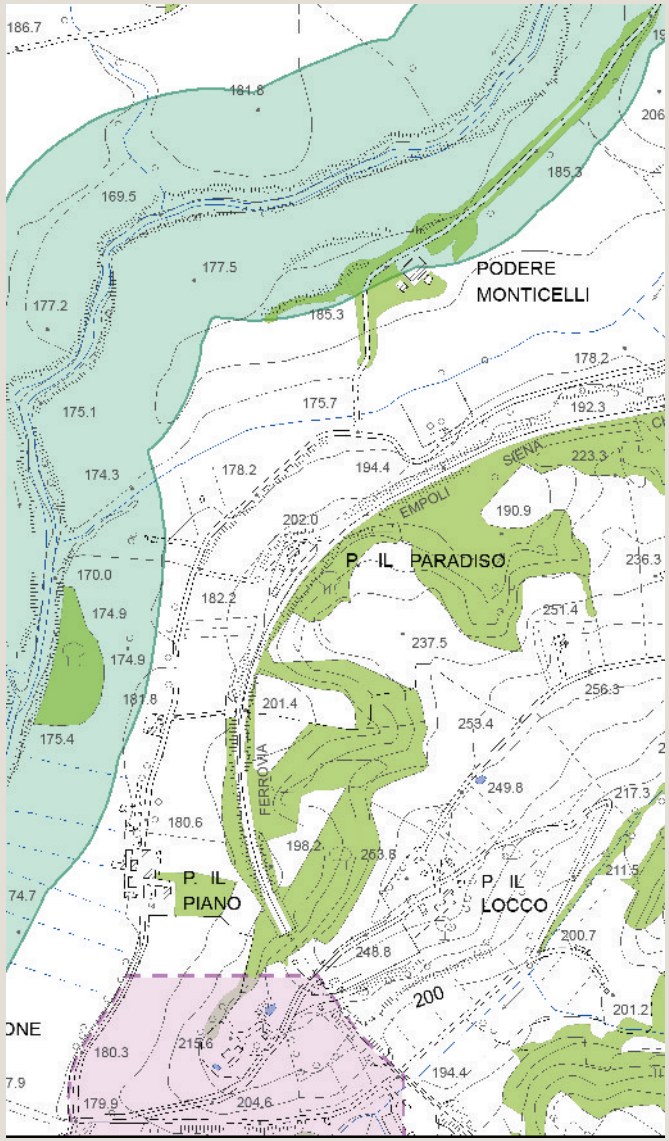

Tavola QC 10a del PS - Vincoli e Salvaguardie:
Paesaggio, beni culturali e aree protette

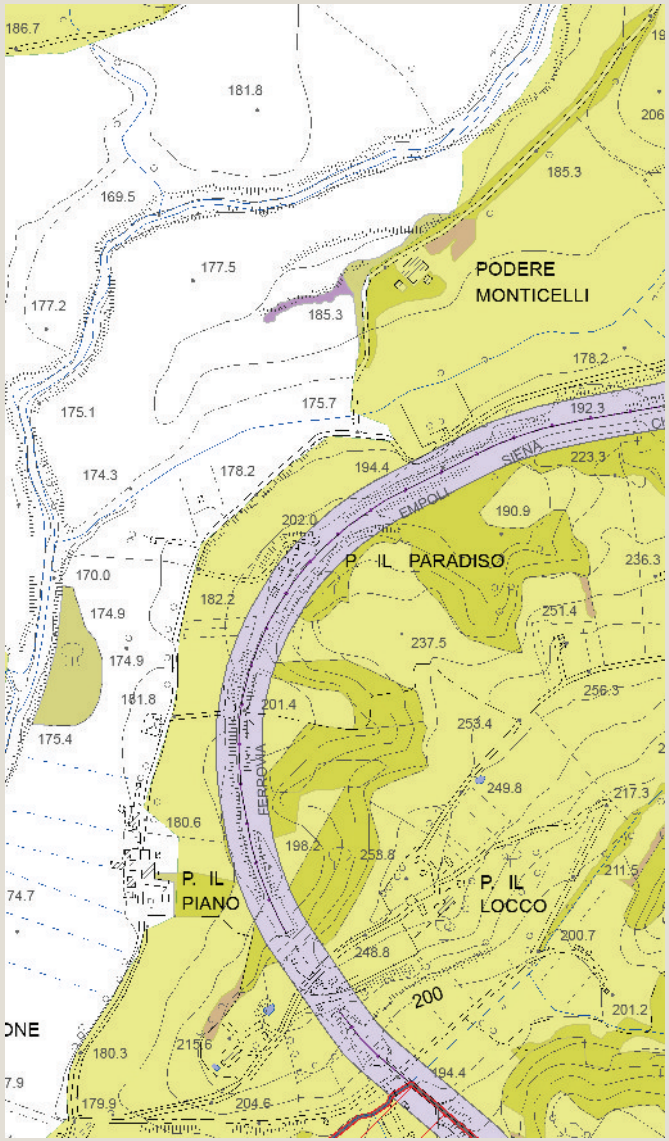

Tavola QC 10b del PS - Vincoli e Salvaguardie:
Fasce di rispetto e altri vincoli

Analisi ricognitiva delle tavole di Progetto del PS

Paradiso

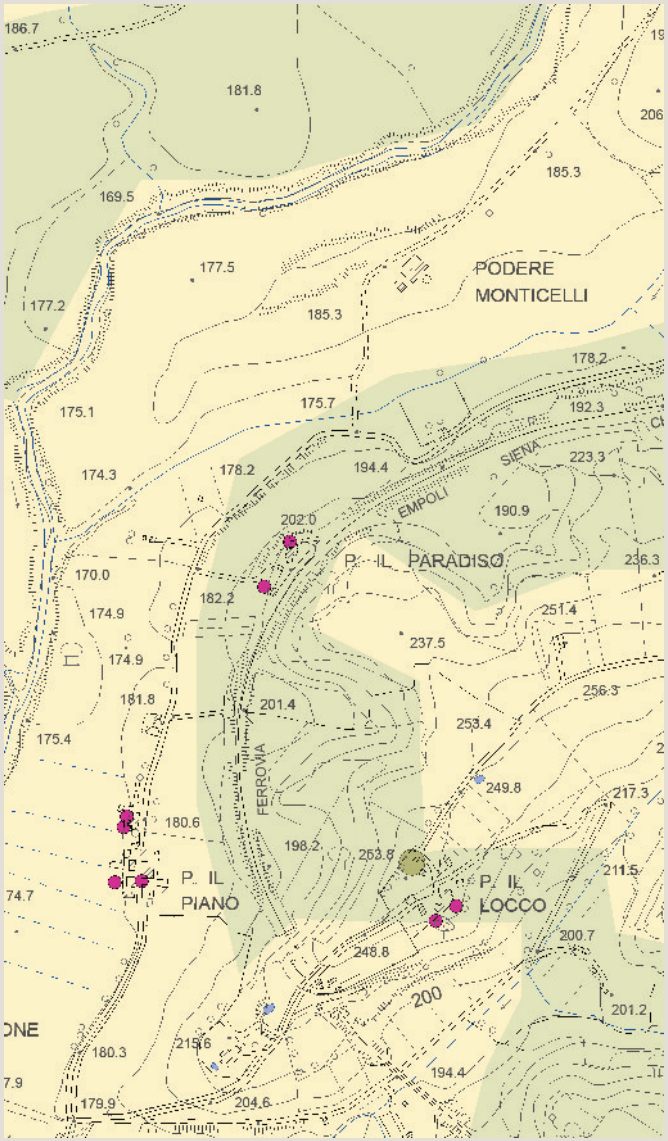

Tavola P03 del PS - Carta delle Criticità

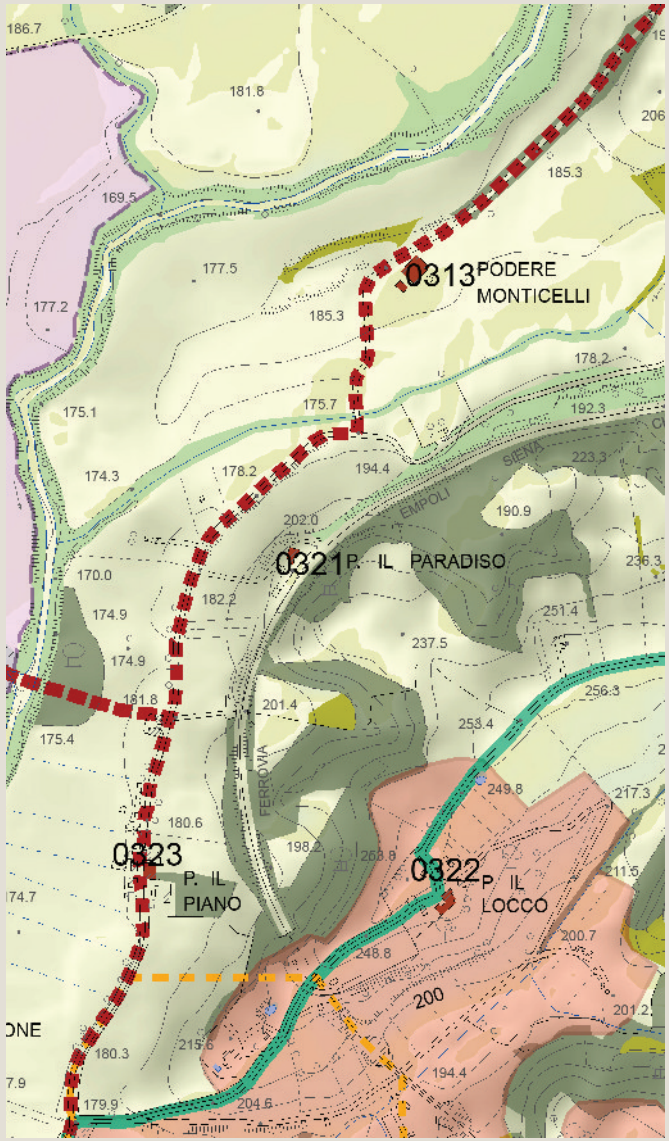

Tavola P04 del PS - Carta delle Invarianti Strutturali

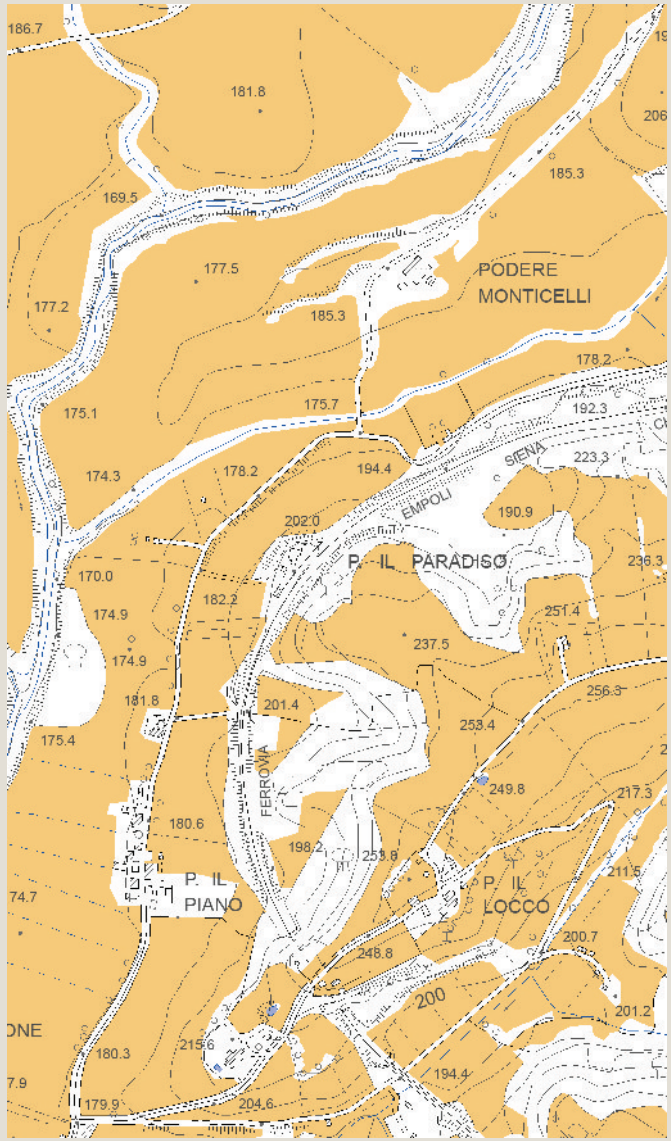

Tavola P05 del PS - Carta delle Tessiture Agrarie

Individuazione del morfotipo insediativo e analisi diacronica da ortofoto

Il Locco

Tipologia insediativa

- edificato in posizione di fondovalle
- → **edificato in posizione di pedecolle**
- edificato in posizione di mezzacosta
- edificato in posizione di crinale

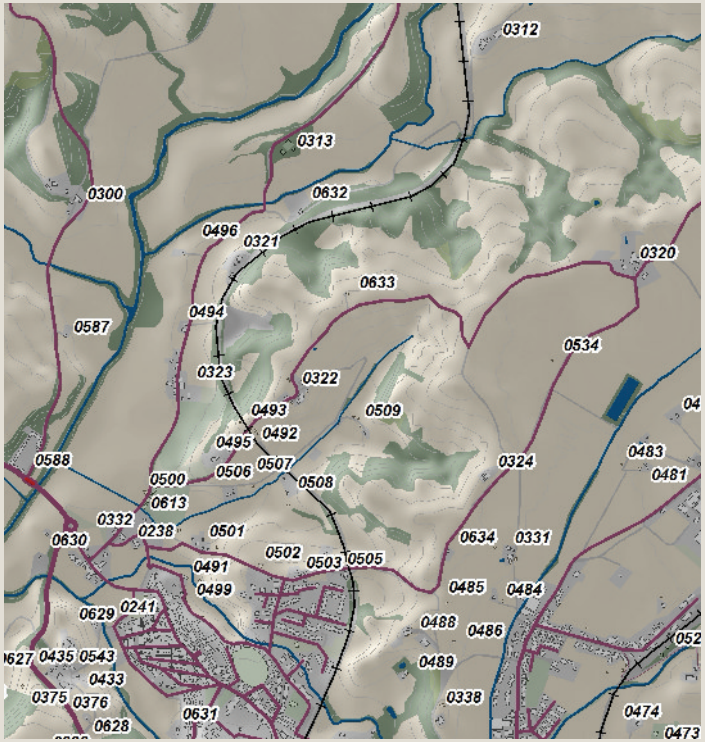



Schema morfotipo

Ortofoto 1954



Ortofoto 1978



Ortofoto 1988



Ortofoto 2013

Caratteri percettivi ed individuazione dell'area di pertinenza

Il Locco

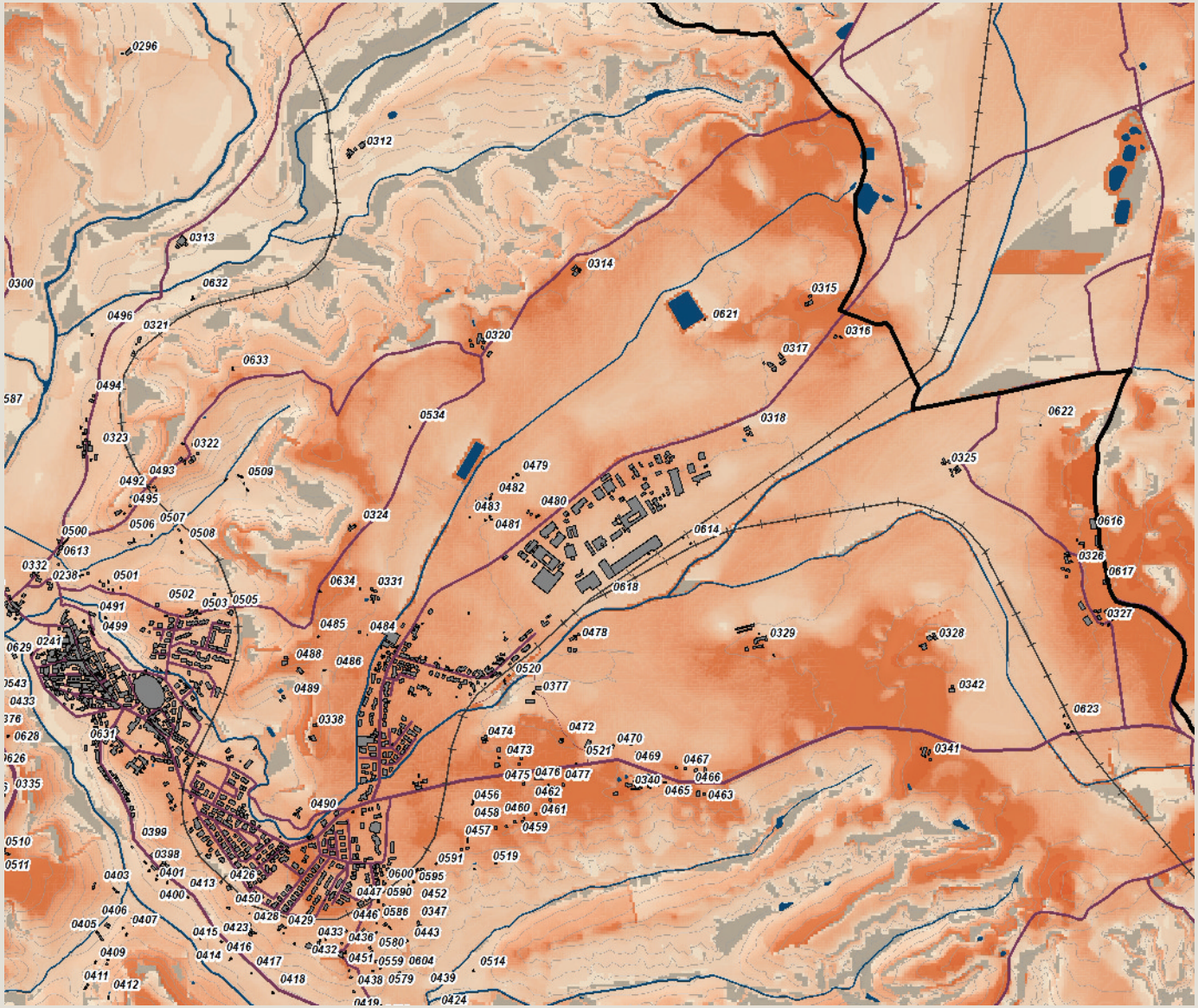

Carta della Intervisibilità

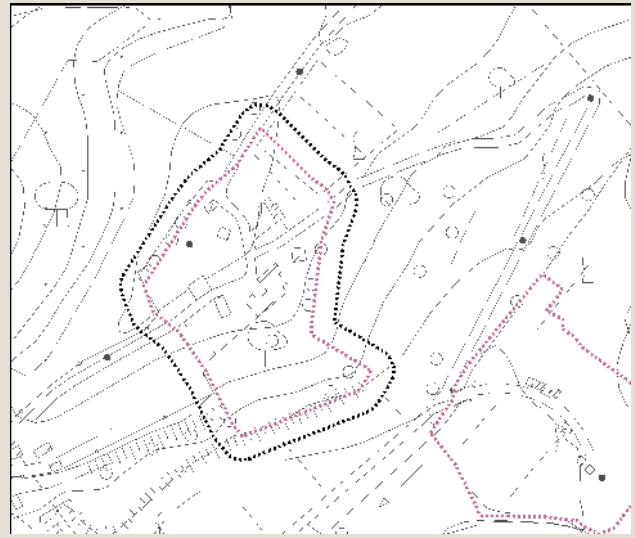

Individuazione dell'area di pertinenza e della zona cuscinetto di 15 metri su base CTR 10k. Scala 1:5.000

Veduta a volo d'uccello dell'area di pertinenza

Analisi ricognitiva della vincolistica

Il Locco

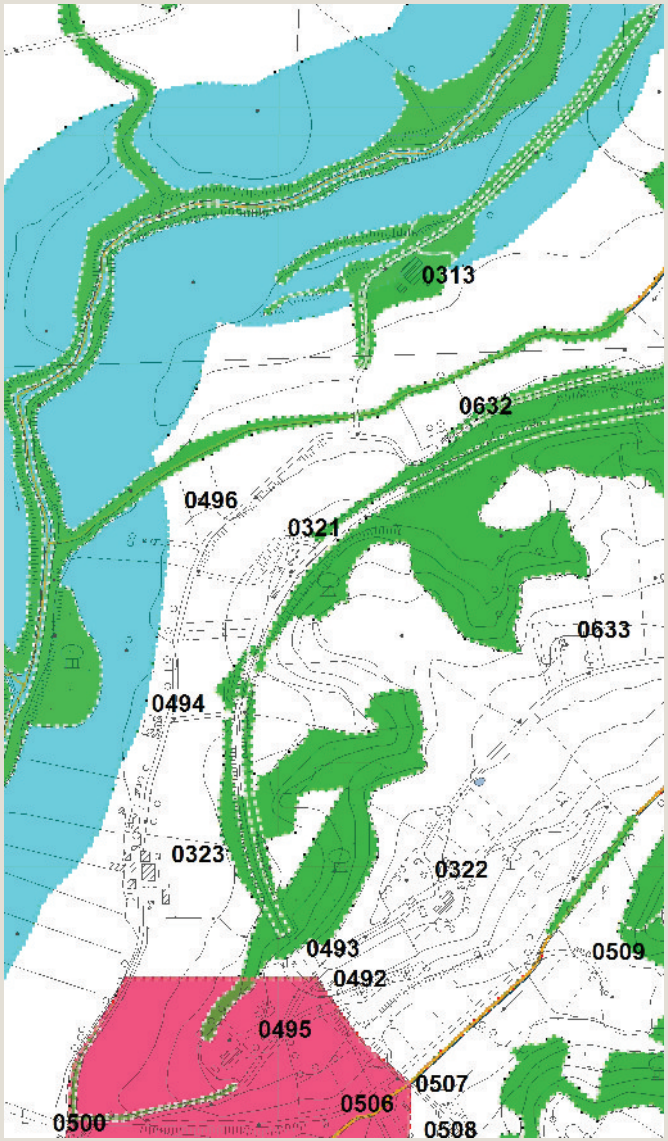

Vincoli e salvaguardie del PIT con valenza di PPR

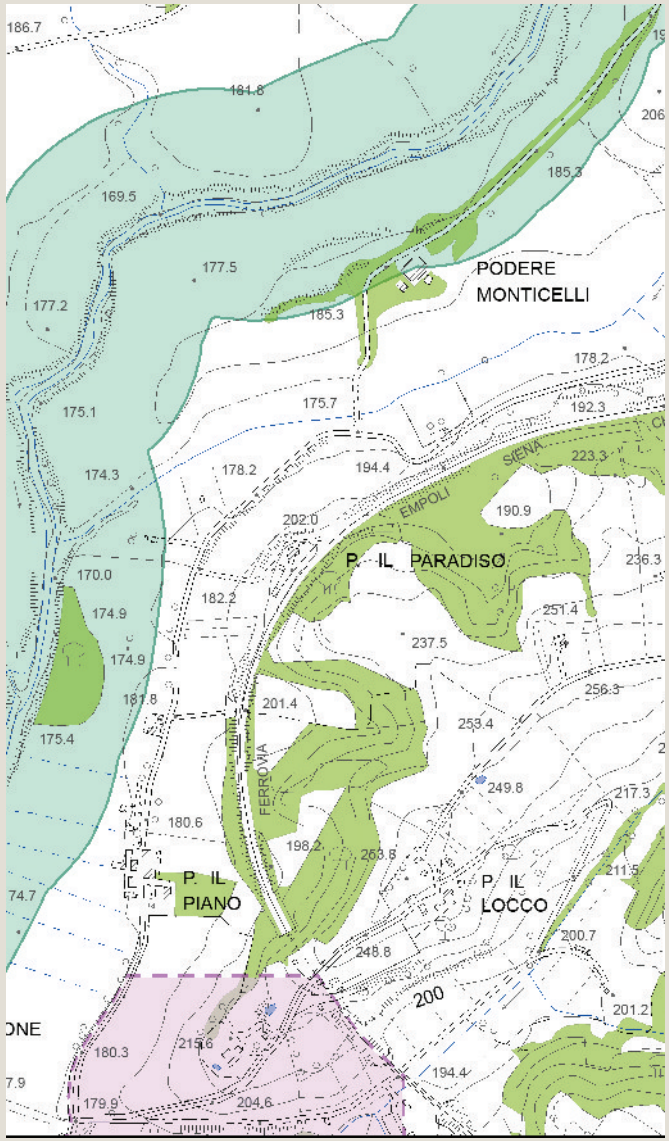

Tavola QC 10a del PS - Vincoli e Salvaguardie:
Paesaggio, beni culturali e aree protette

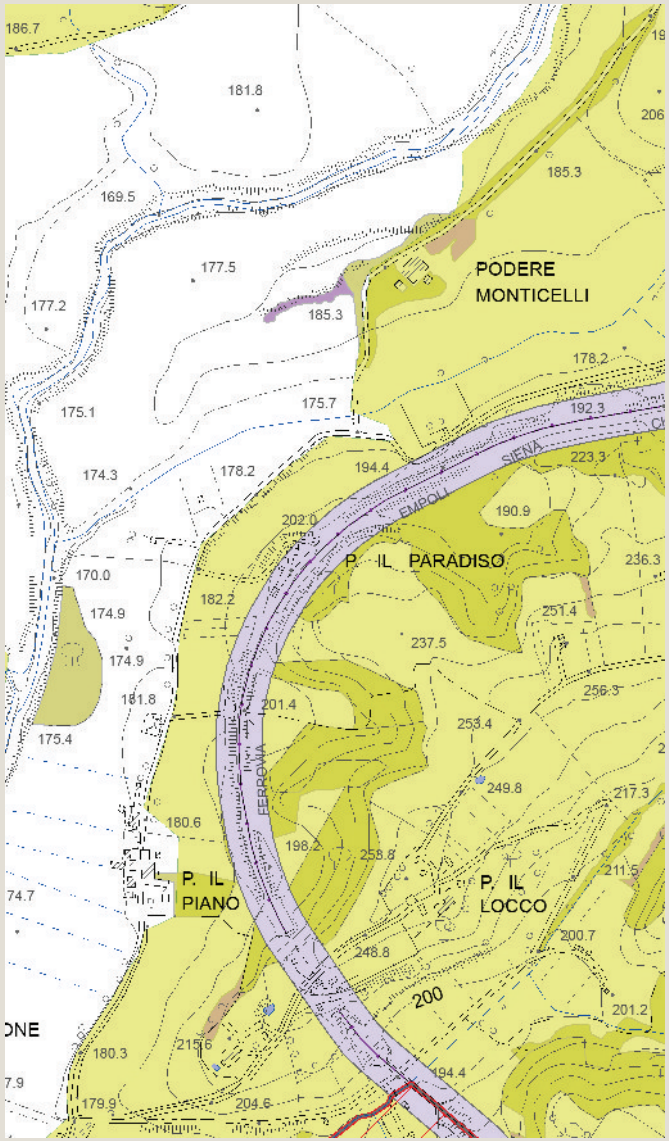

Tavola QC 10b del PS - Vincoli e Salvaguardie:
Fasce di rispetto e altri vincoli

Analisi ricognitiva delle tavole di Progetto del PS

Il Locco

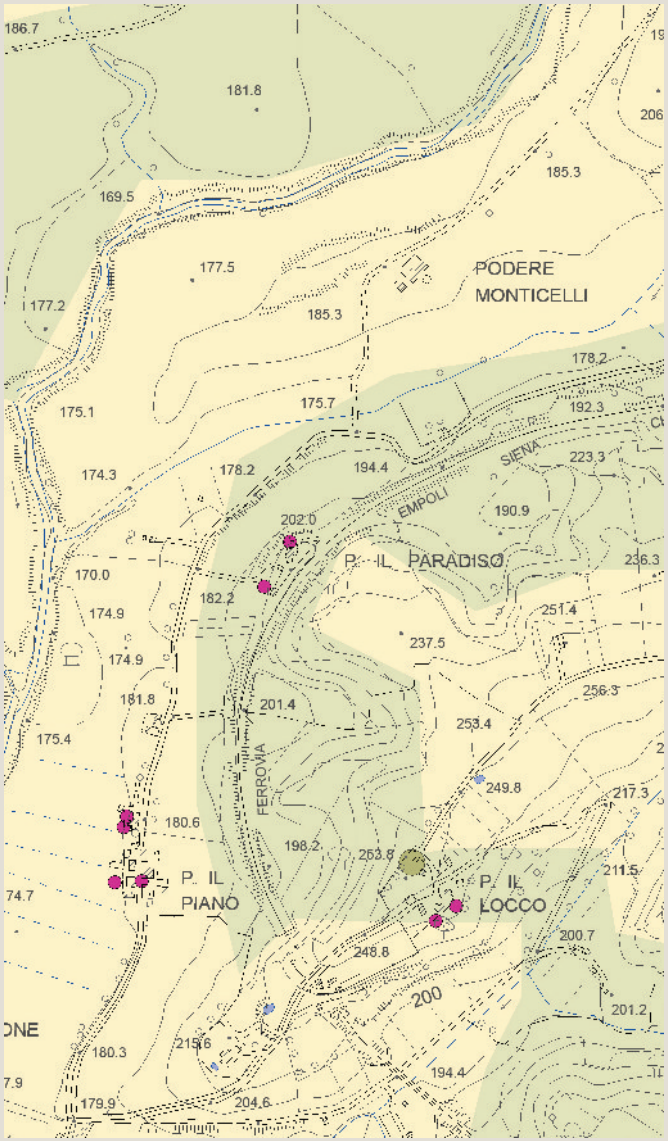

Tavola P03 del PS - Carta delle Criticità

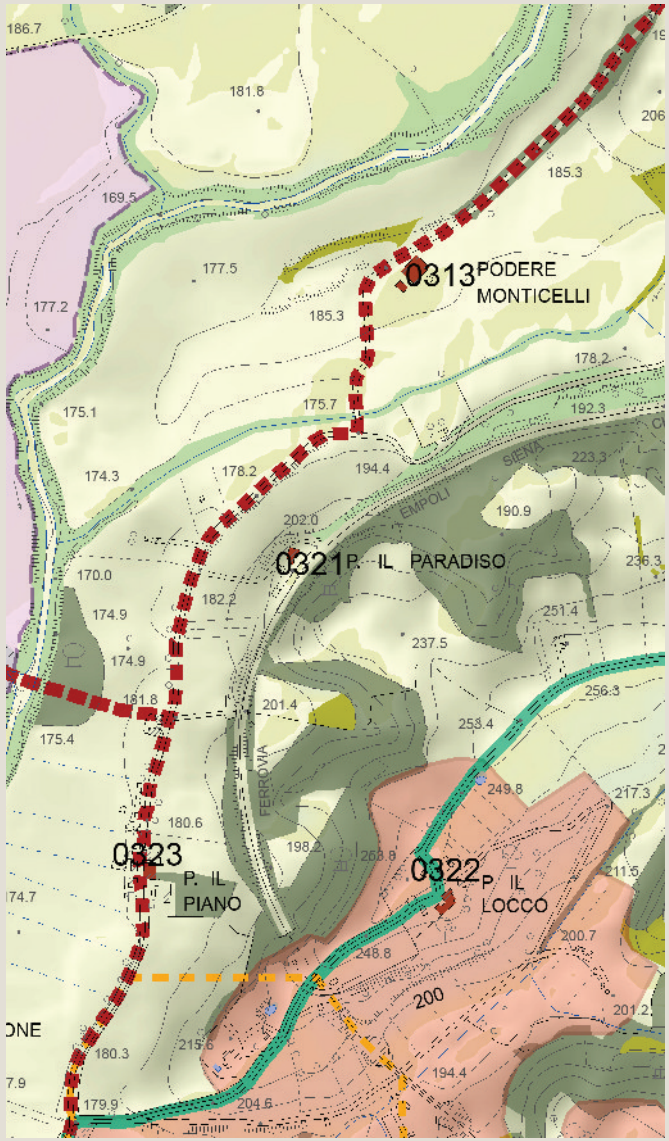

Tavola P04 del PS - Carta delle Invarianti Strutturali

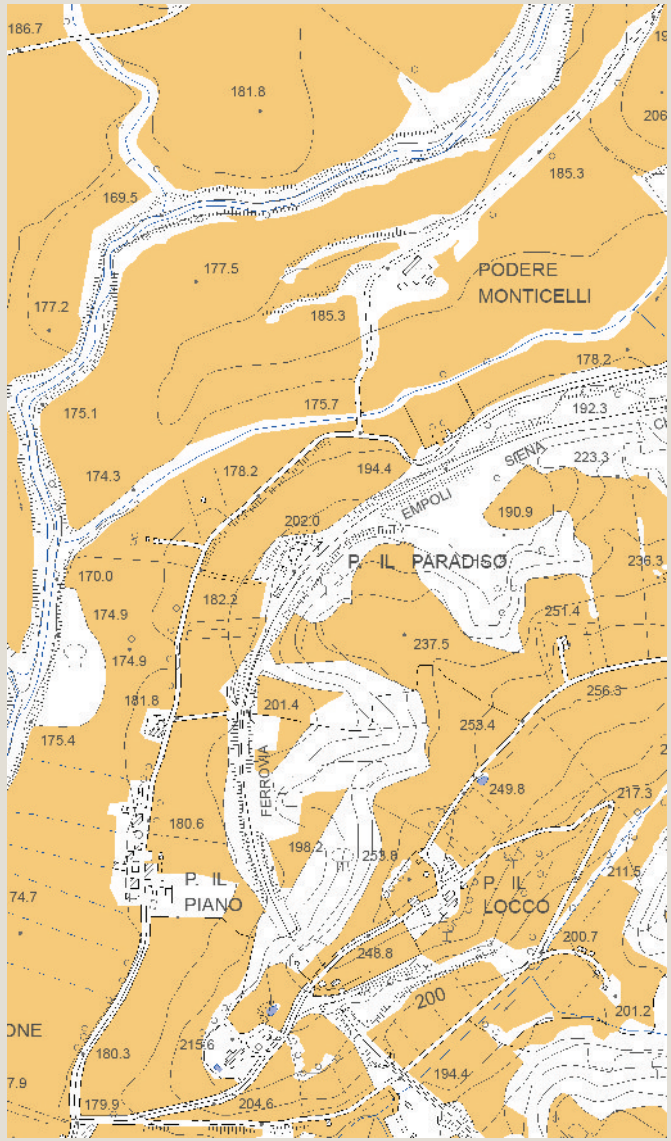

Tavola P05 del PS - Carta delle Tessiture Agrarie

Individuazione del morfotipo insediativo e analisi diacronica da ortofoto

Tipologia insediativa

- edificato in posizione di fondovalle
- → **edificato in posizione di pedecolle**
- edificato in posizione di mezzacosta
- edificato in posizione di crinale

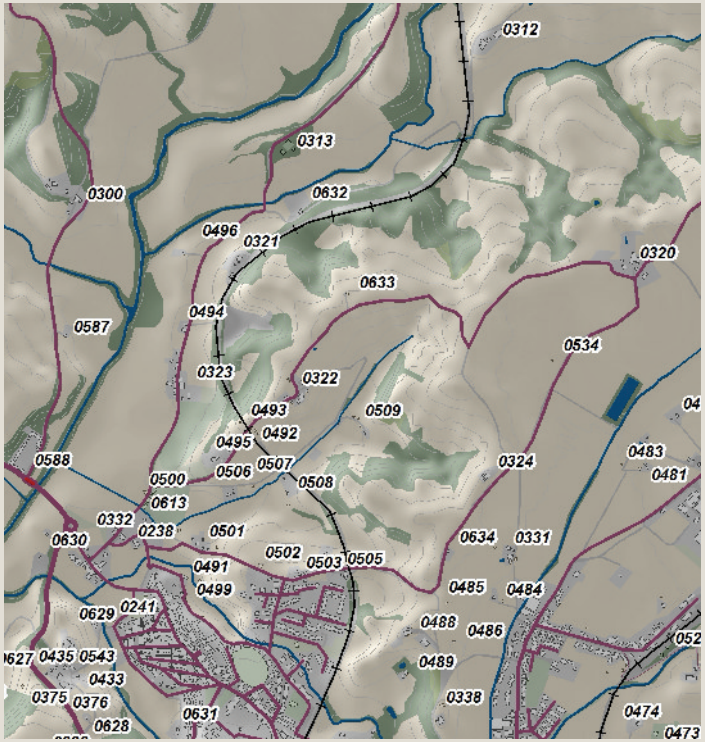

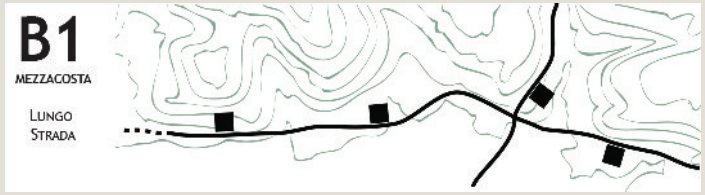

Schema morfotipo

Ortofoto 1954

Ortofoto 1978

Ortofoto 1988

Ortofoto 2013

Caratteri percettivi ed individuazione dell'area di pertinenza

Il Piano

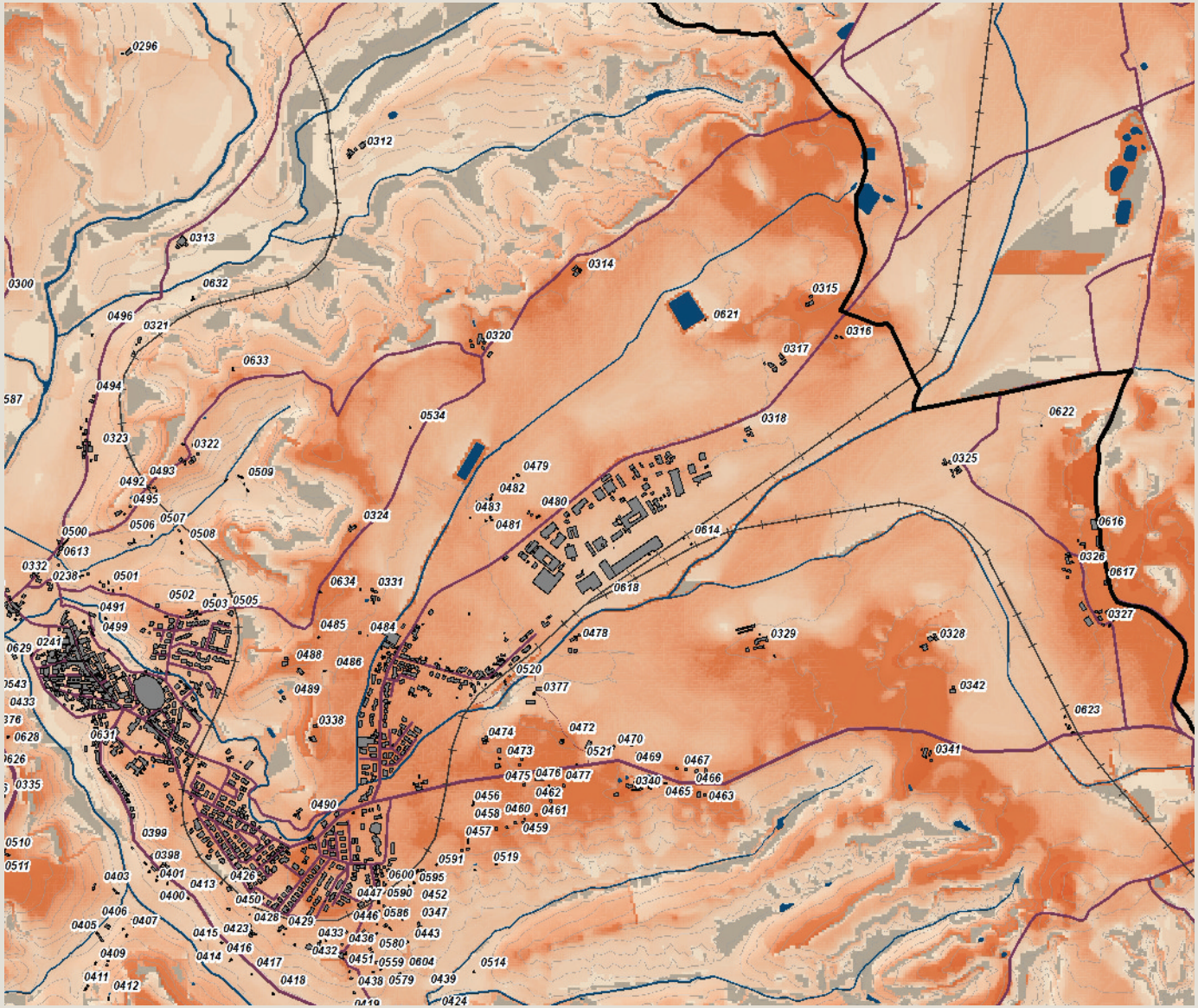

Carta della Intervisibilità

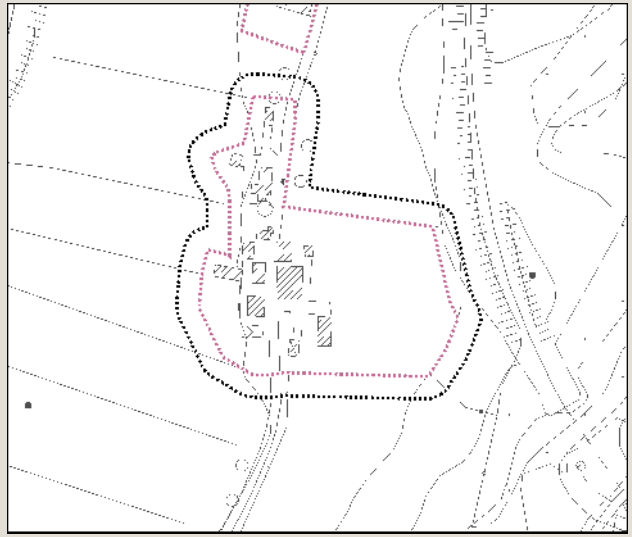

Individuazione dell'area di pertinenza e della zona cuscinetto di 15 metri su base CTR 10k. Scala 1:5.000

Veduta a volo d'uccello dell'area di pertinenza

Analisi ricognitiva della vincolistica

Il Piano

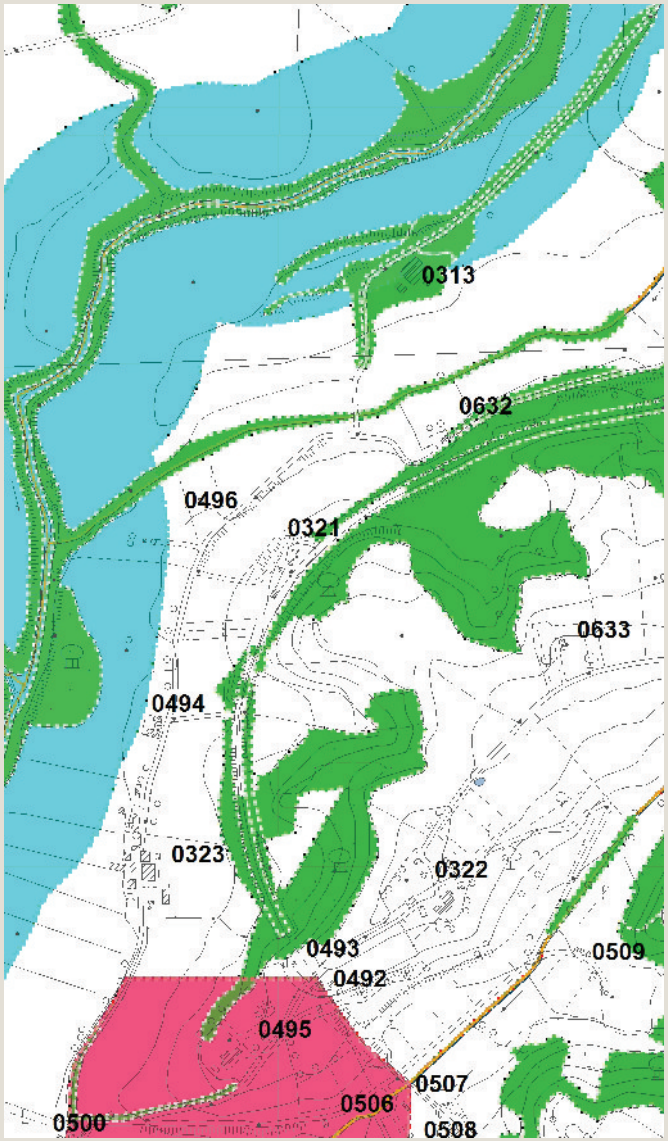

Vincoli e salvaguardie del PIT con valenza di PPR

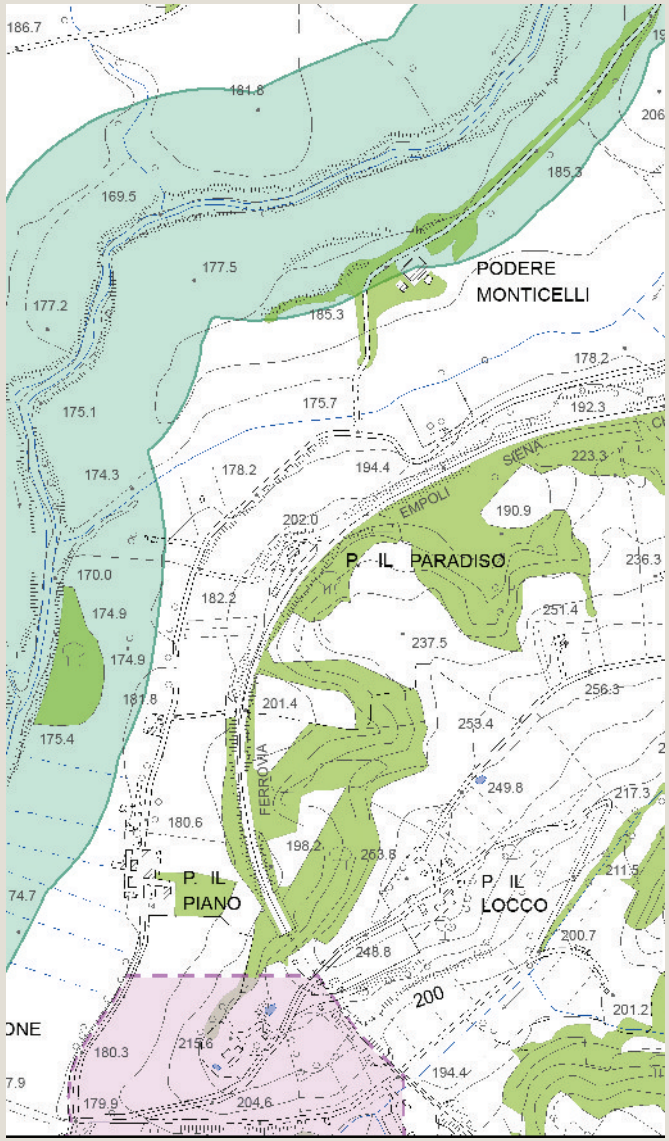

Tavola QC 10a del PS - Vincoli e Salvaguardie:
Paesaggio, beni culturali e aree protette

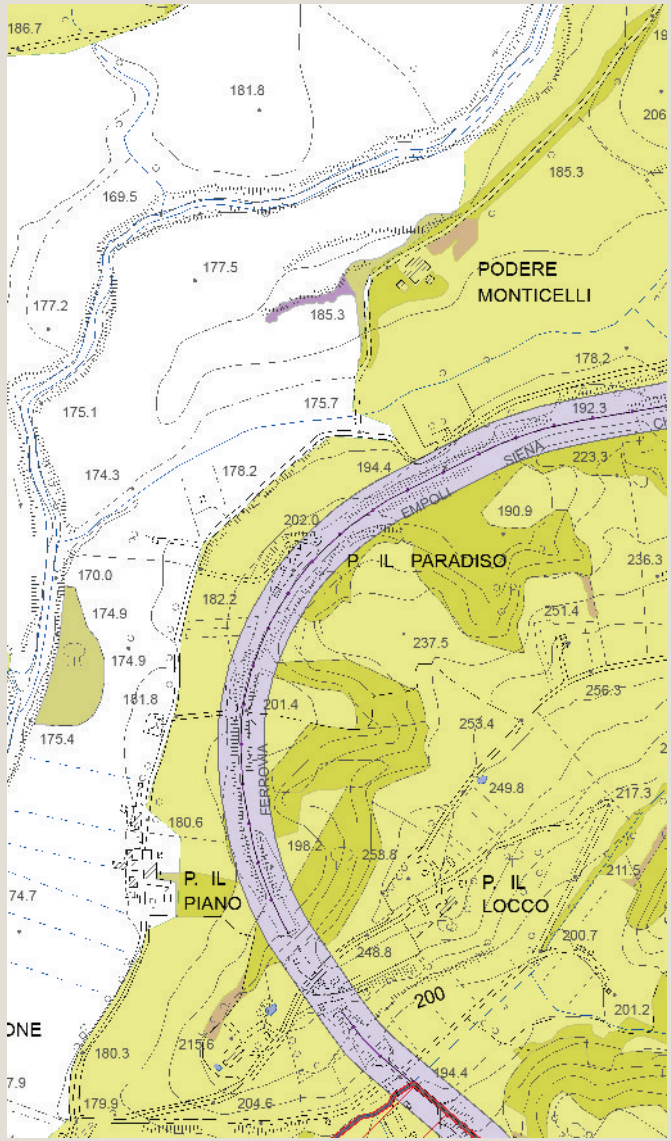

Tavola QC 10b del PS - Vincoli e Salvaguardie:
Fasce di rispetto e altri vincoli

Analisi ricognitiva delle tavole di Progetto del PS

Il Piano

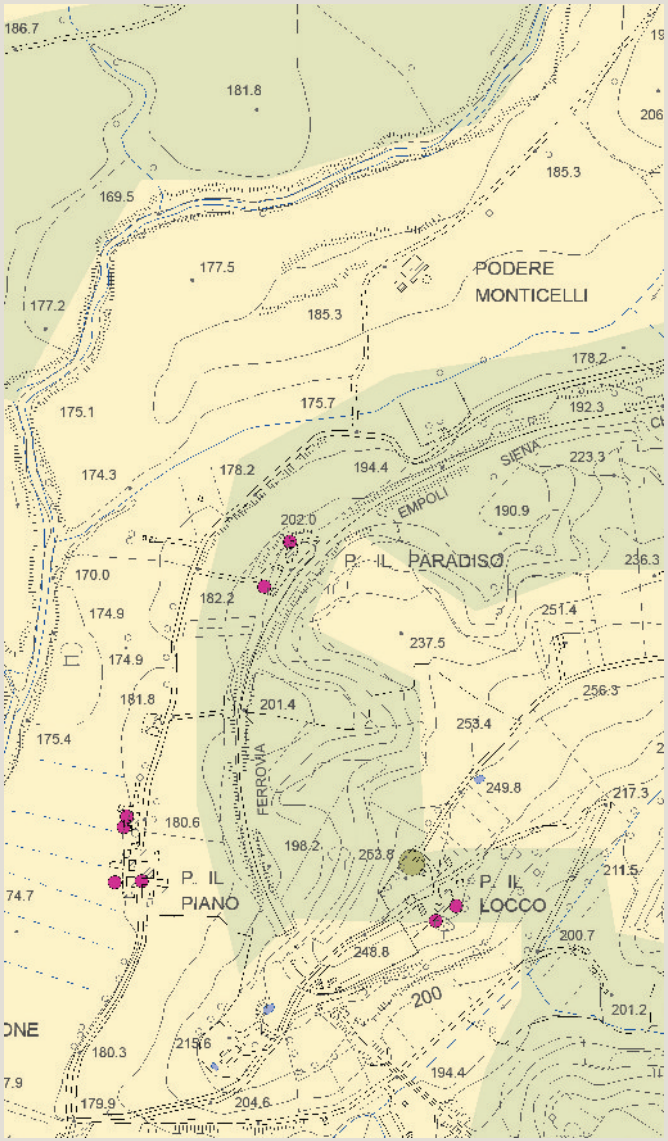

Tavola P03 del PS - Carta delle Criticità

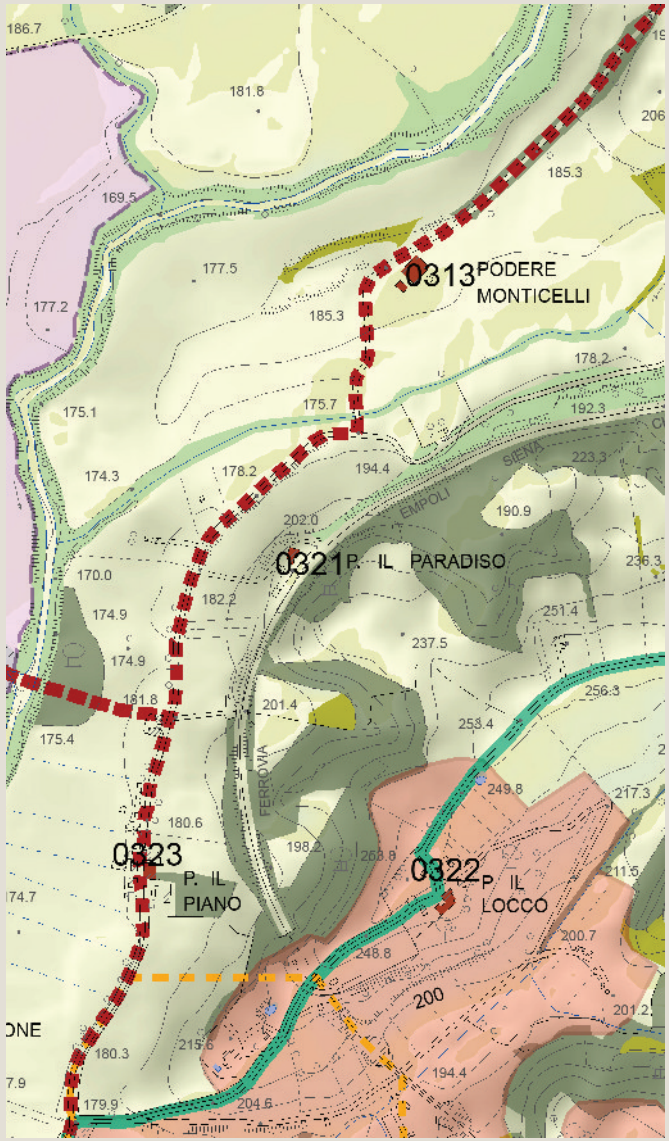

Tavola P04 del PS - Carta delle Invarianti Strutturali

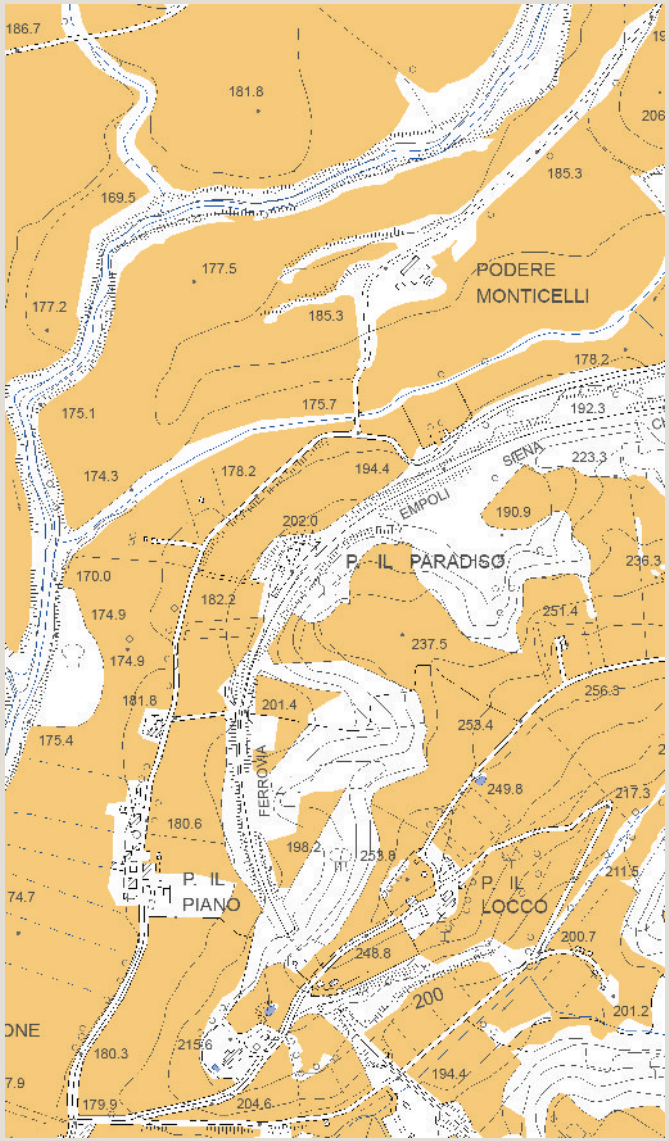

Tavola P05 del PS - Carta delle Tessiture Agrarie

Individuazione del morfotipo insediativo e analisi diacronica da ortofoto

Scacciacuculi

Tipologia insediativa

- edificato in posizione di fondovalle
- → **edificato in posizione di pedecolle**
- edificato in posizione di mezzacosta
- edificato in posizione di crinale

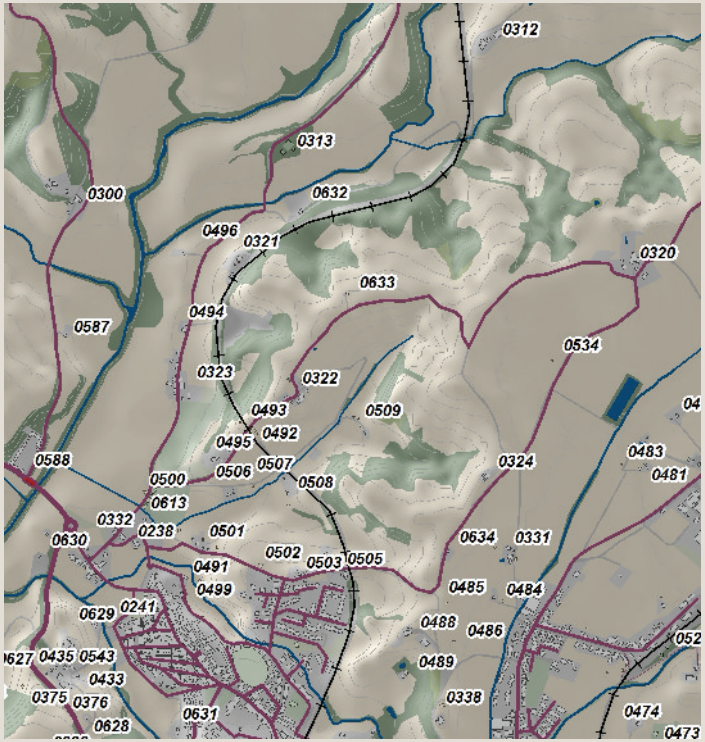

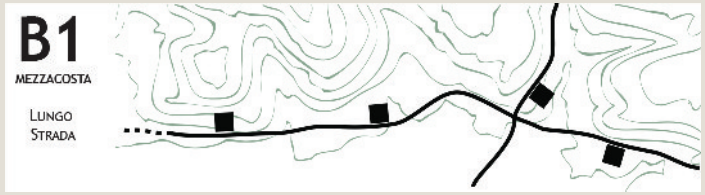

Schema morfotipo



Ortofoto 1954

Ortofoto 1978

Ortofoto 1988

Ortofoto 2013

Caratteri percettivi ed individuazione dell'area di pertinenza

Scacciacuculi

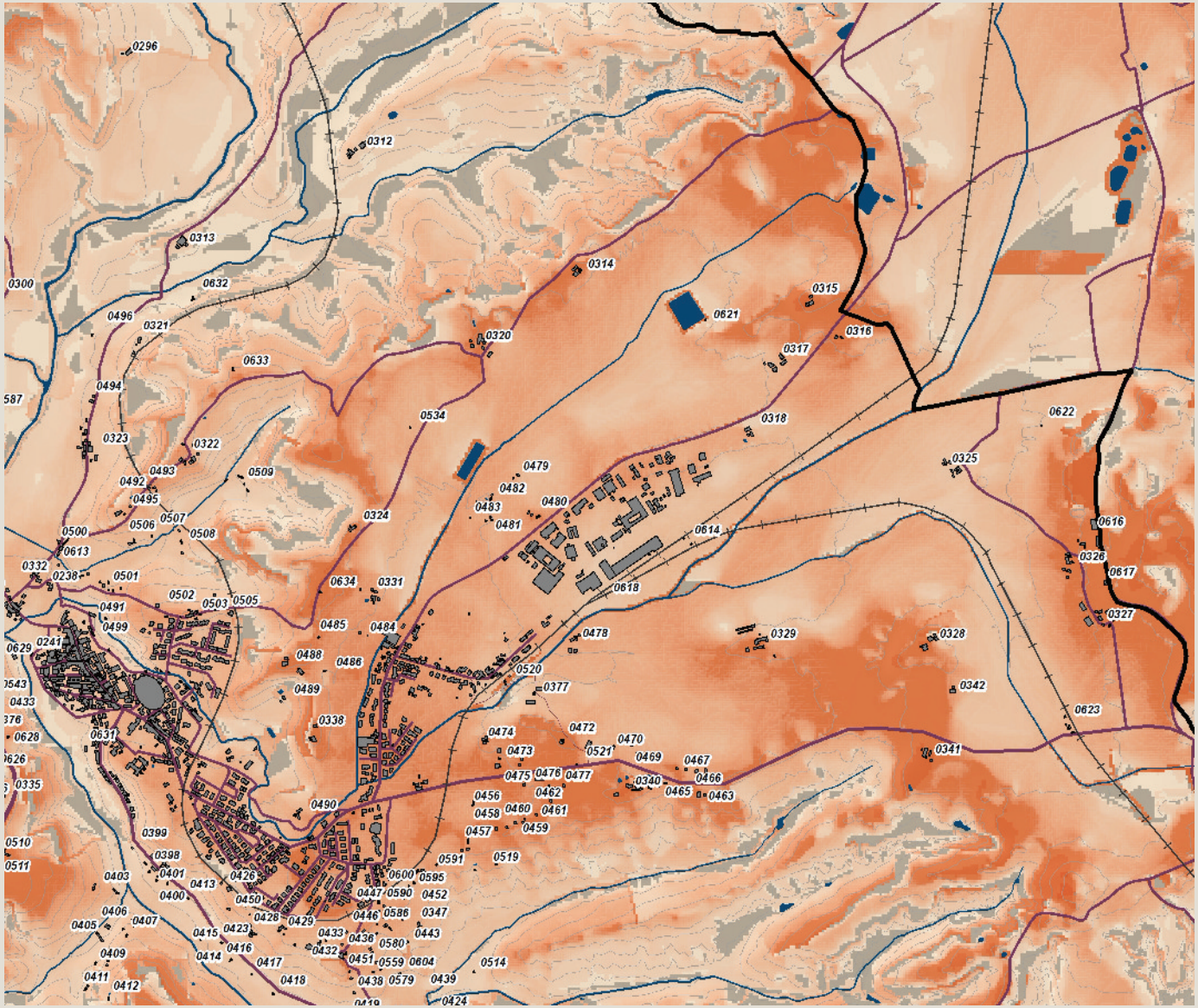

Carta della Intervisibilità

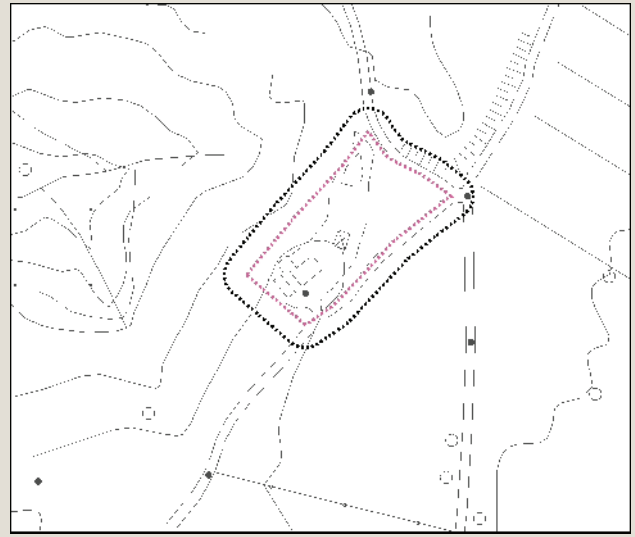

Individuazione dell'area di pertinenza e della zona cuscinetto di 15 metri su base CTR 10k. Scala 1:5.000

Veduta a volo d'uccello dell'area di pertinenza

Analisi ricognitiva della vincolistica

Scacciacuculi

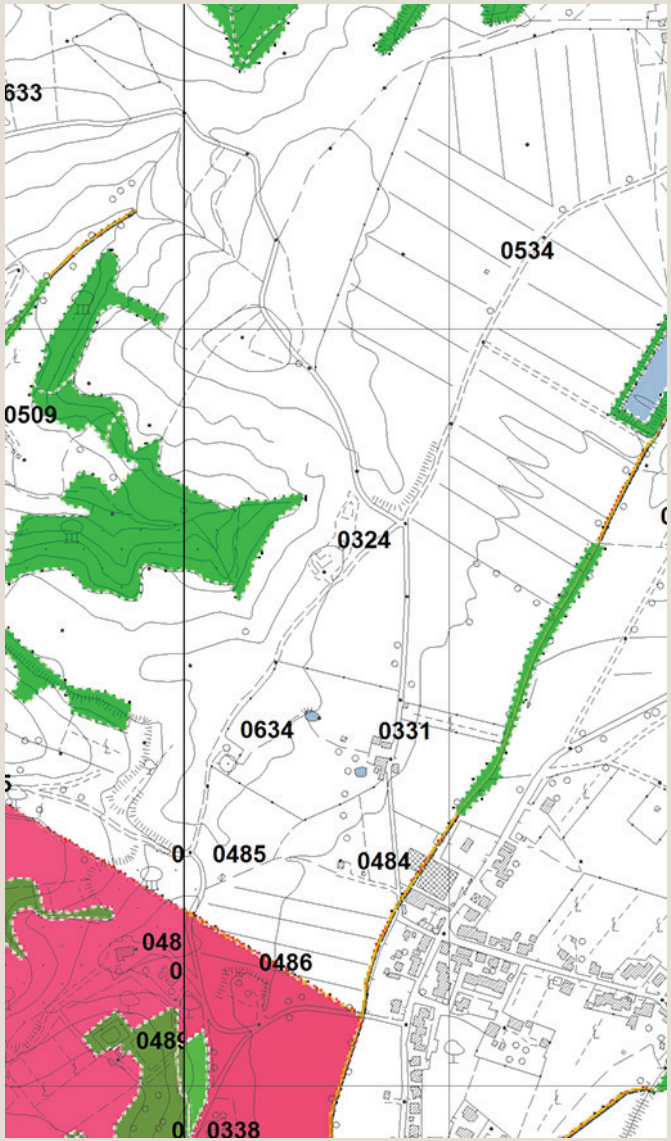

Vincoli e salvaguardie del PIT con valenza di PPR

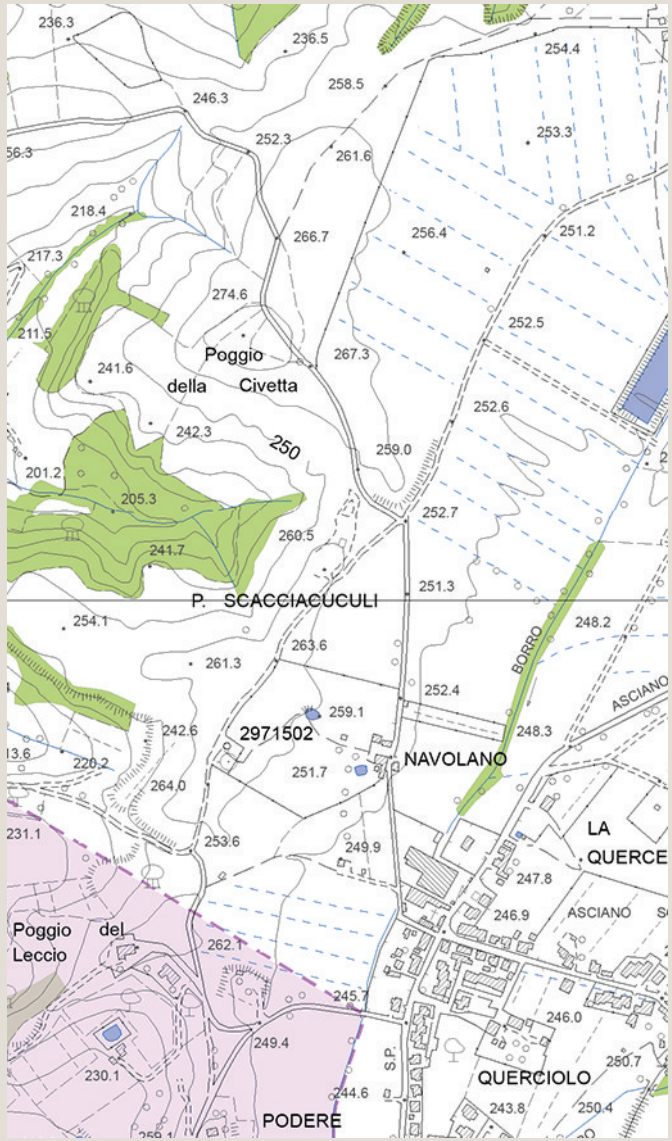

Tavola QC 10a del PS - Vincoli e Salvaguardie:
Paesaggio, beni culturali e aree protette

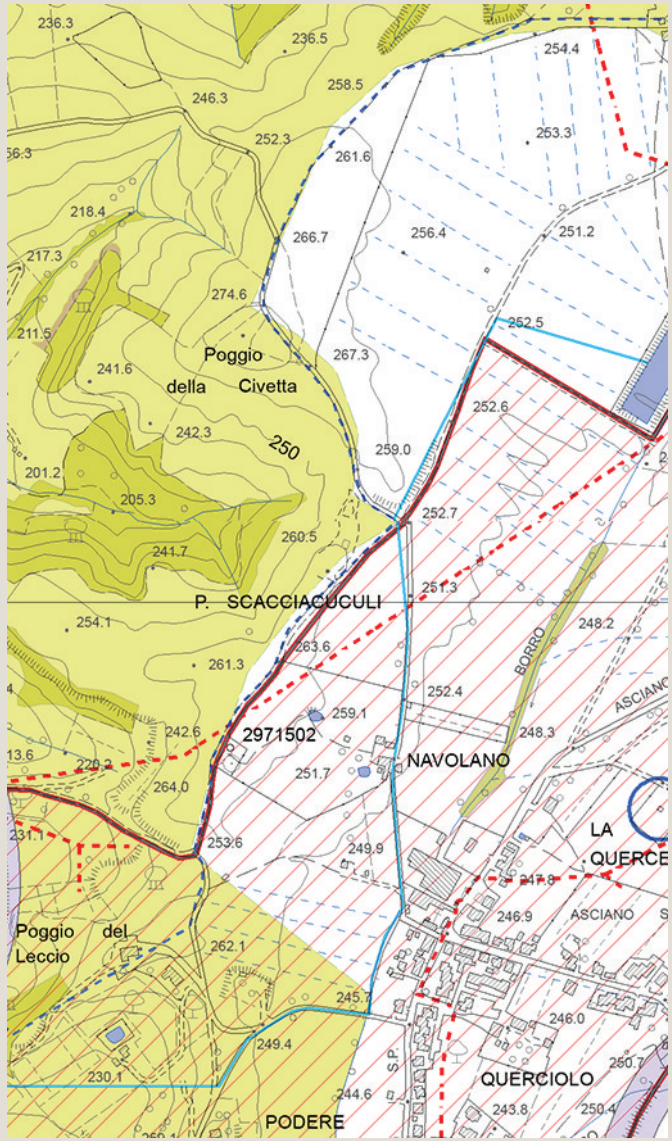

Tavola QC 10b del PS - Vincoli e Salvaguardie:
Fasce di rispetto e altri vincoli

Analisi ricognitiva delle tavole di Progetto del PS

Scacciacuculi

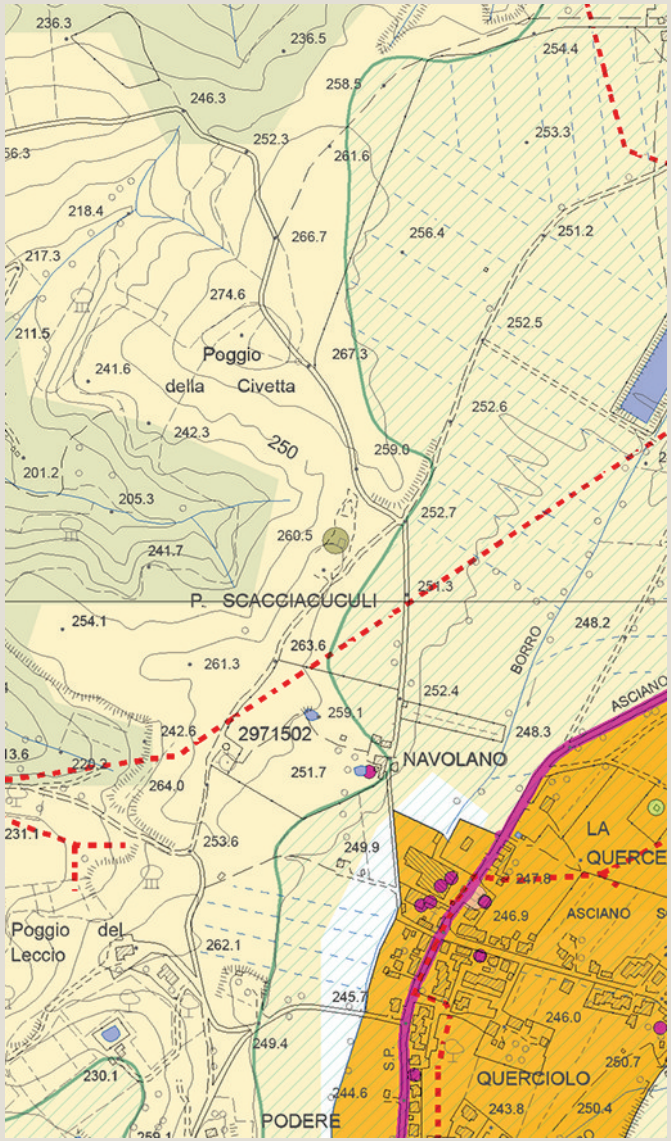

Tavola P03 del PS - Carta delle Criticità

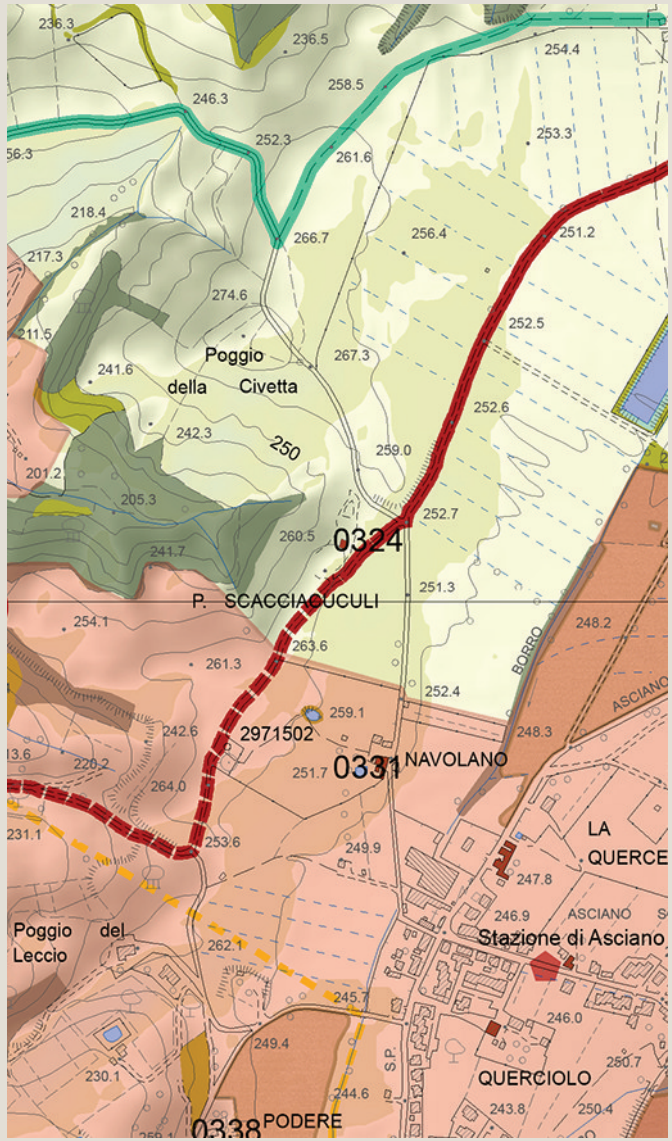

Tavola P04 del PS - Carta delle Invarianti Strutturali

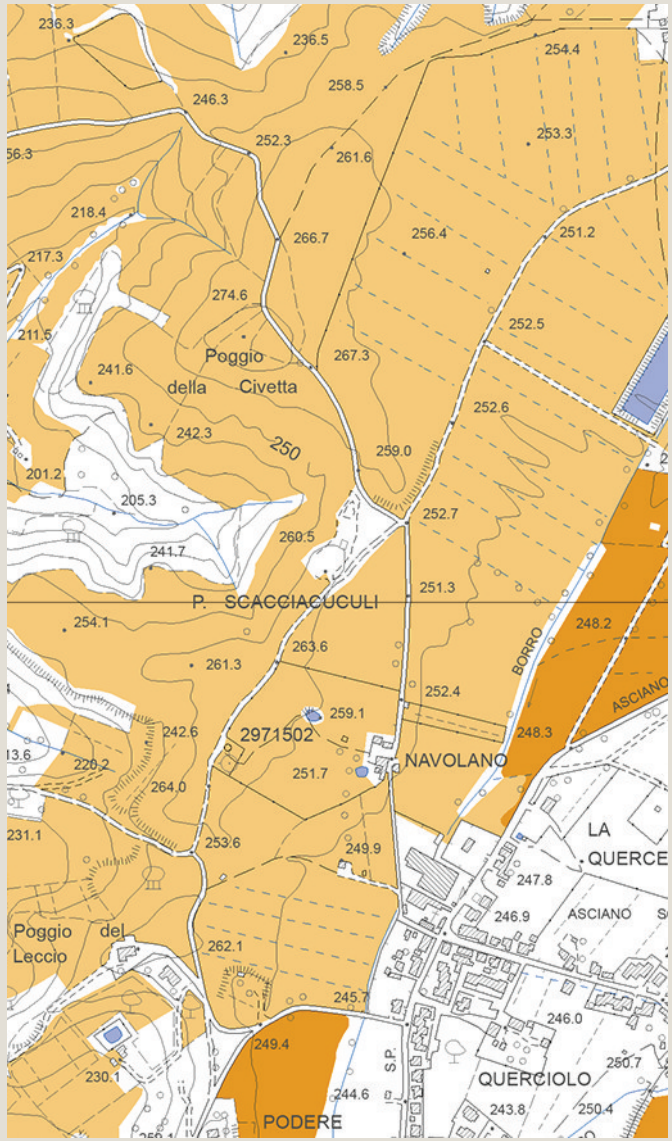

Tavola P05 del PS - Carta delle Tessiture Agrarie

Individuazione del morfotipo insediativo e analisi diacronica da ortofoto

Molinello

Tipologia insediativa

- **edificato in posizione di fondovalle**
- edificato in posizione di pedecolle
- edificato in posizione di mezzacosta
- edificato in posizione di crinale

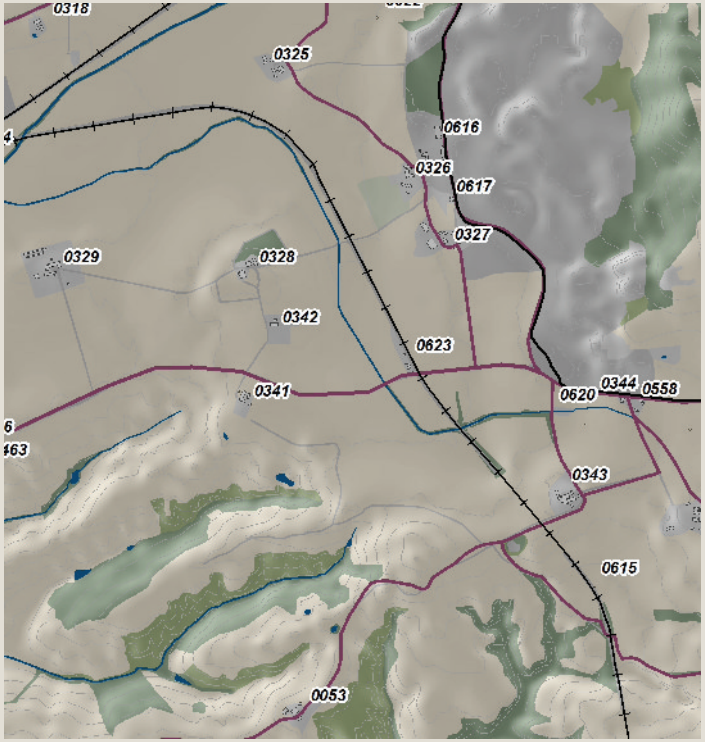

Schema morfotipo

Ortofoto 1954



Ortofoto 1978



Ortofoto 1988



Ortofoto 2013

Caratteri percettivi ed individuazione dell'area di pertinenza

Molinello

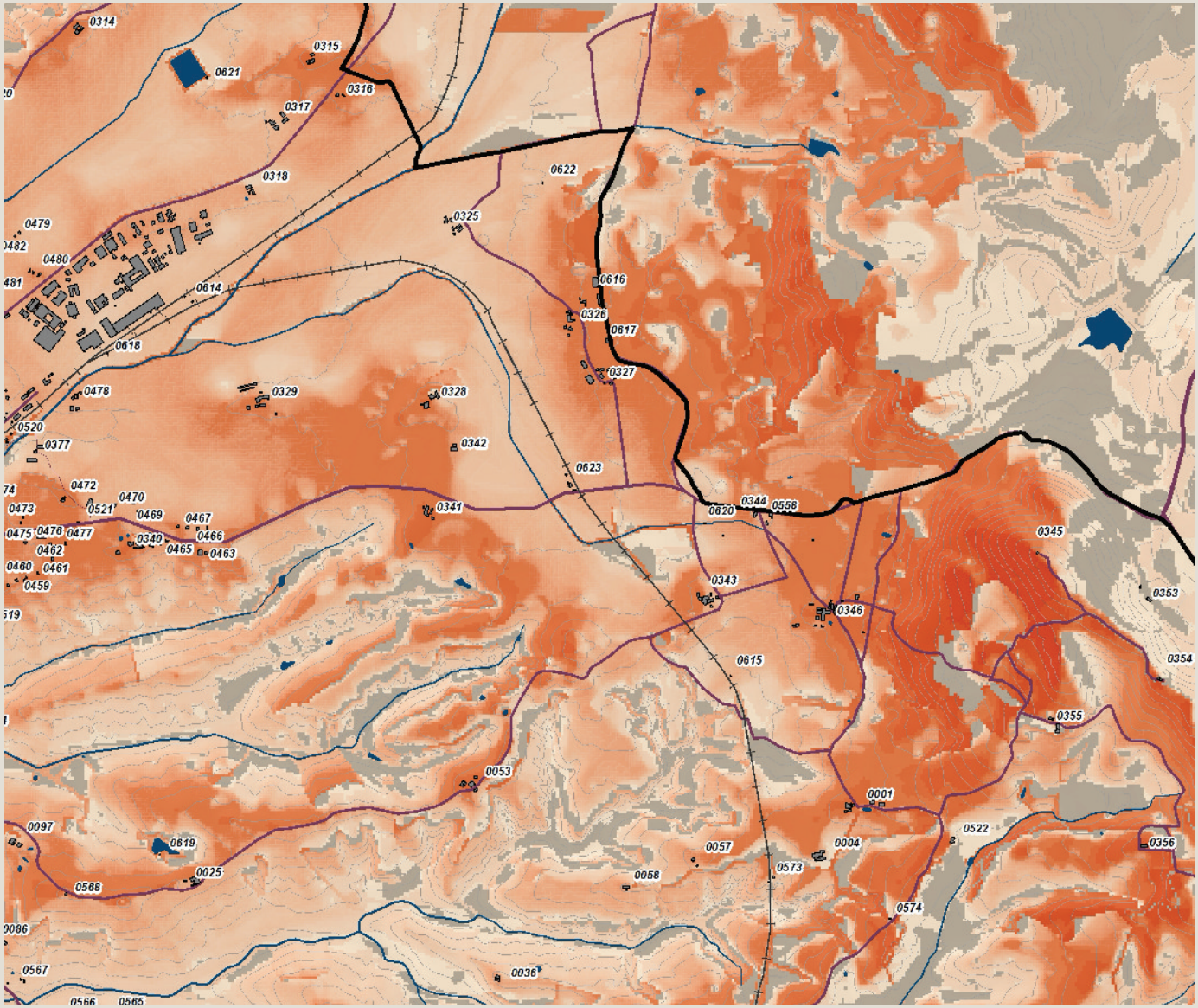

Carta della Intervisibilità

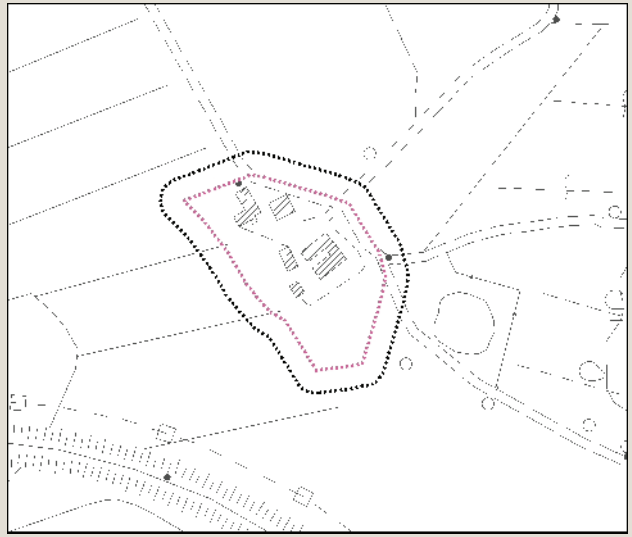

Individuazione dell'area di pertinenza e della zona cuscinetto di 15 metri su base CTR 10k. Scala 1:5.000

Veduta a volo d'uccello dell'area di pertinenza

Analisi ricognitiva della vincolistica

Molinello

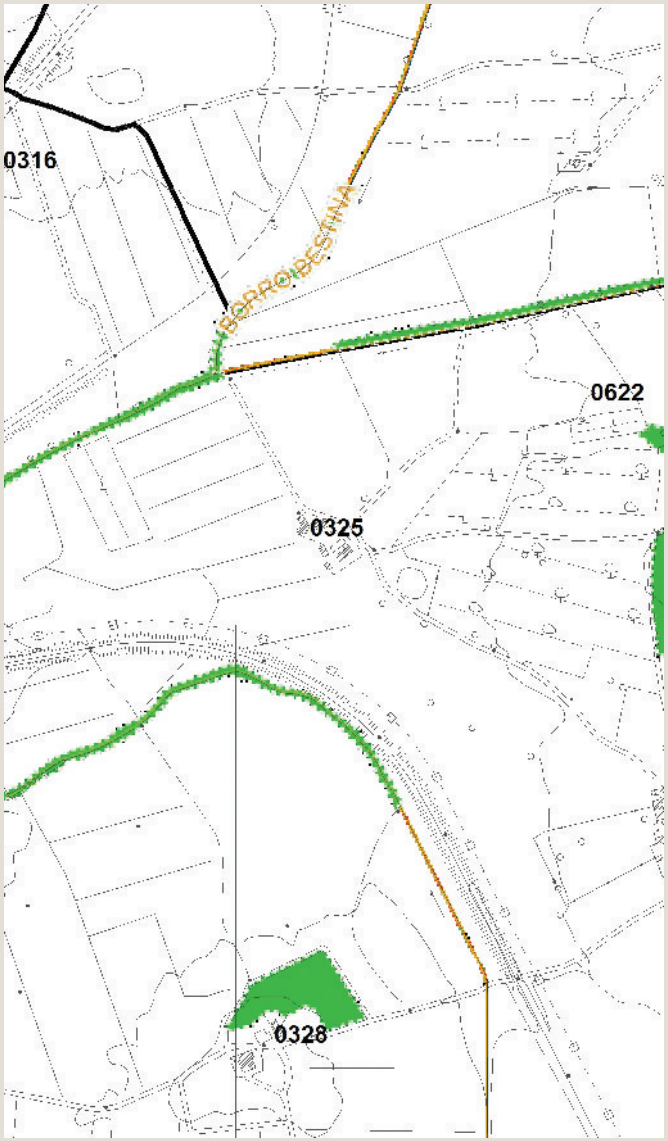

Vincoli e salvaguardie del PIT con valenza di PPR

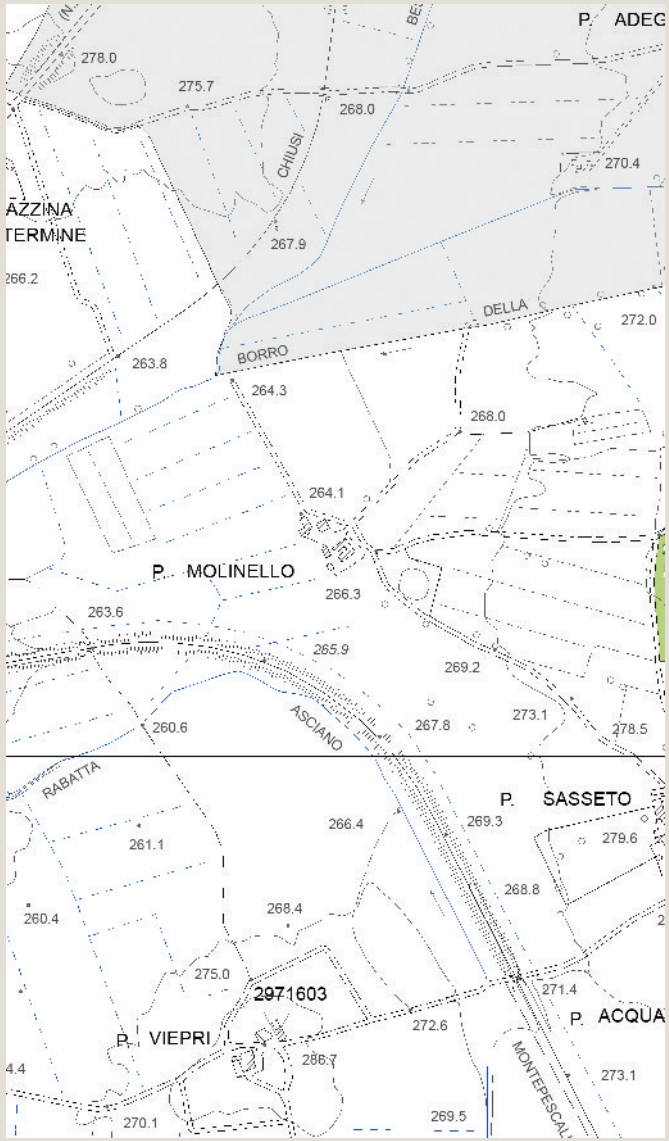

Tavola QC 10a del PS - Vincoli e Salvaguardie:
Paesaggio, beni culturali e aree protette

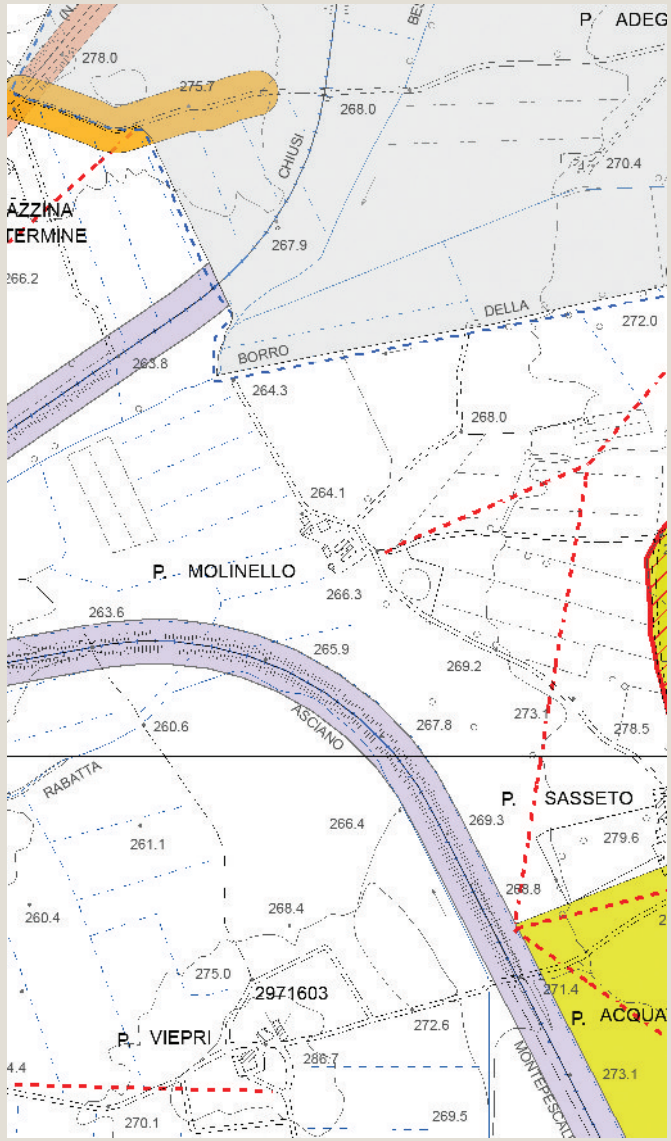

Tavola QC 10b del PS - Vincoli e Salvaguardie:
Fasce di rispetto e altri vincoli

Analisi ricognitiva delle tavole di Progetto del PS

Molinello

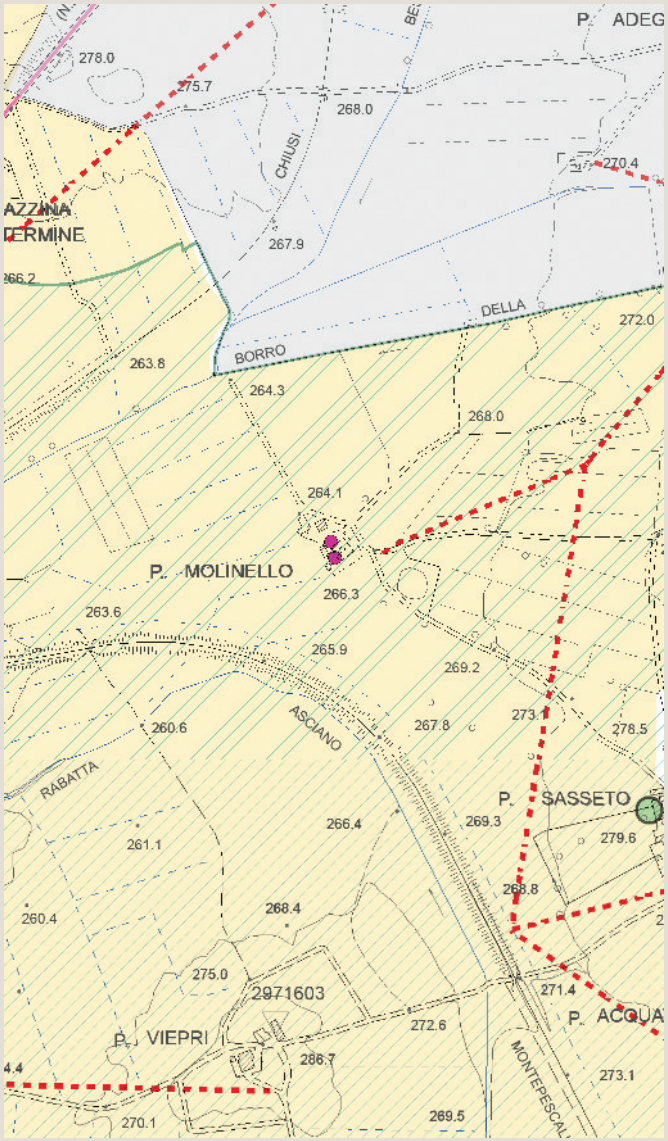

Tavola P03 del PS - Carta delle Criticità

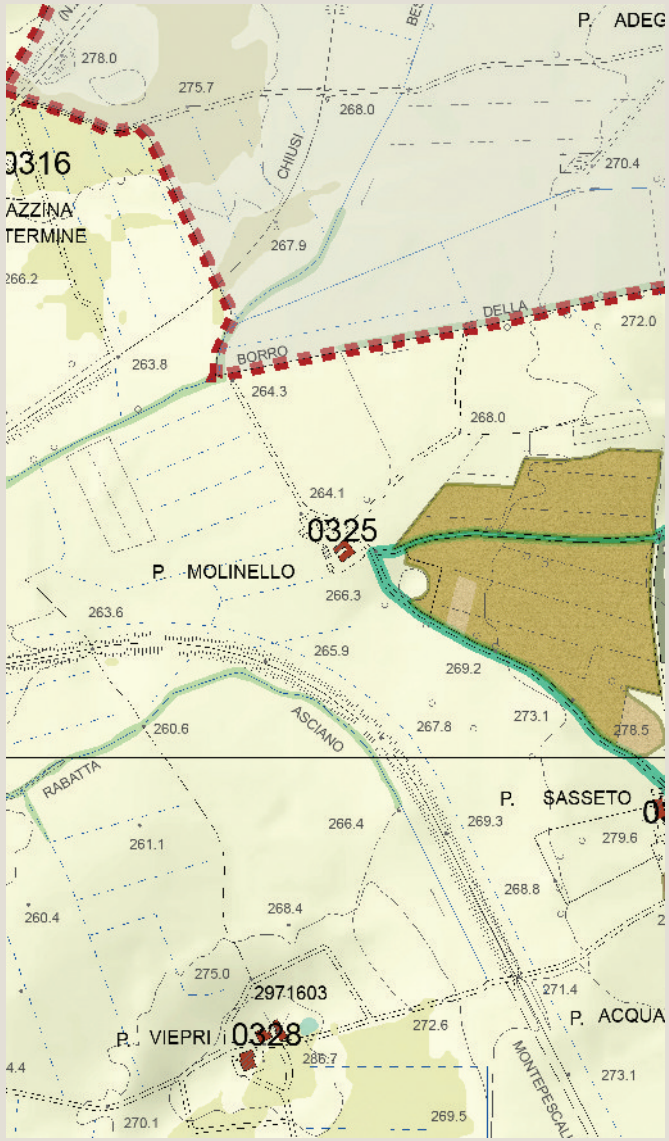

Tavola P04 del PS - Carta delle Invarianti Strutturali

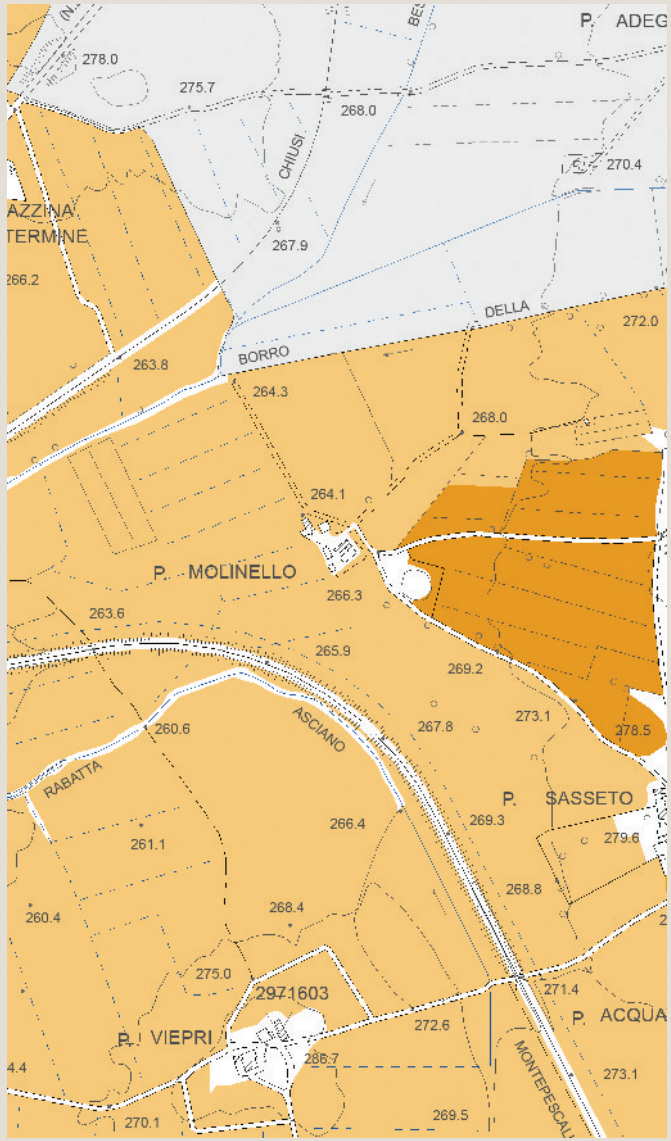

Tavola P05 del PS - Carta delle Tessiture Agrarie

Individuazione del morfotipo insediativo e analisi diacronica da ortofoto

Sasseto

Tipologia insediativa

- → **edificato in posizione di fondovalle**
- edificato in posizione di pedecolle
- edificato in posizione di mezzacosta
- edificato in posizione di crinale

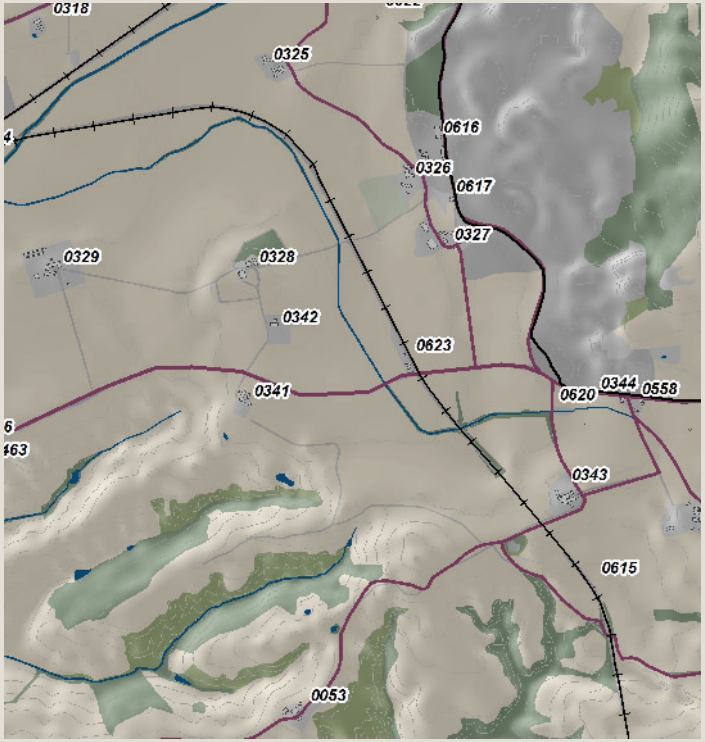

Schema morfotipo

Ortofoto 1954



Ortofoto 1978

Ortofoto 1988

Ortofoto 2013

Caratteri percettivi ed individuazione dell'area di pertinenza

Sasseto

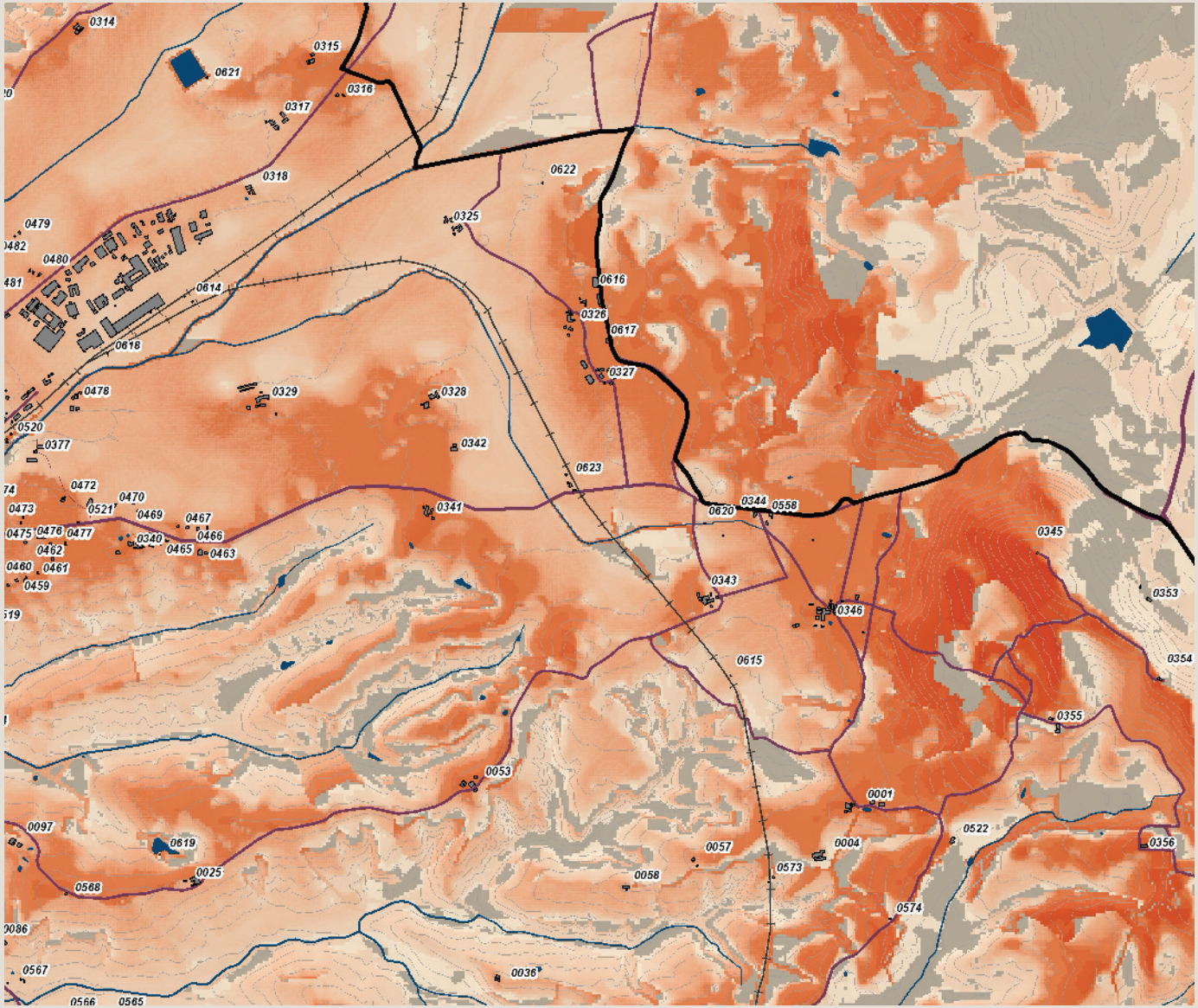

Carta della Intervisibilità

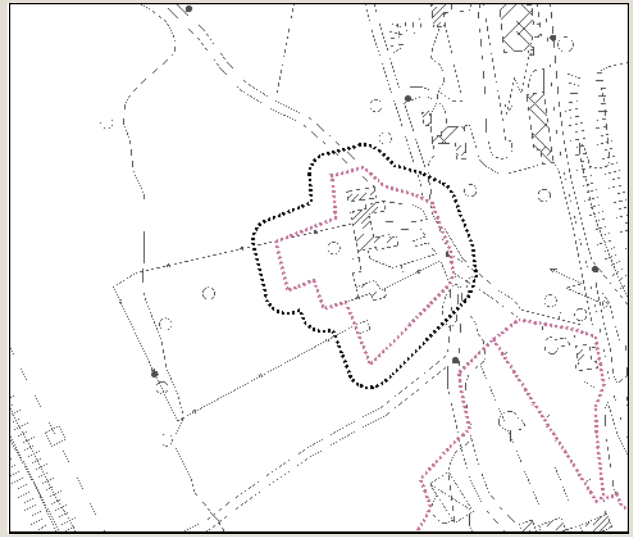

Individuazione dell'area di pertinenza e della zona cuscinetto di 15 metri su base CTR 10k. Scala 1:7.000

Veduta a volo d'uccello dell'area di pertinenza

arch. Michela Chiti - arch. Chiara Nostrato

Analisi ricognitiva della vincolistica

Sasseto

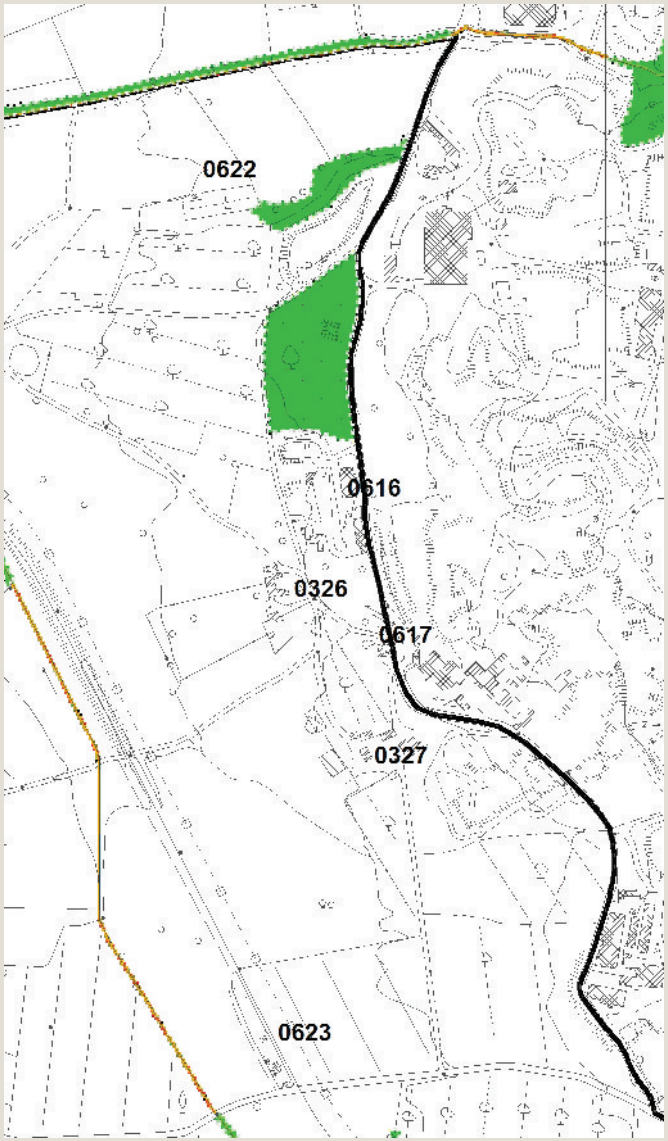

Vincoli e salvaguardie del PIT con valenza di PPR

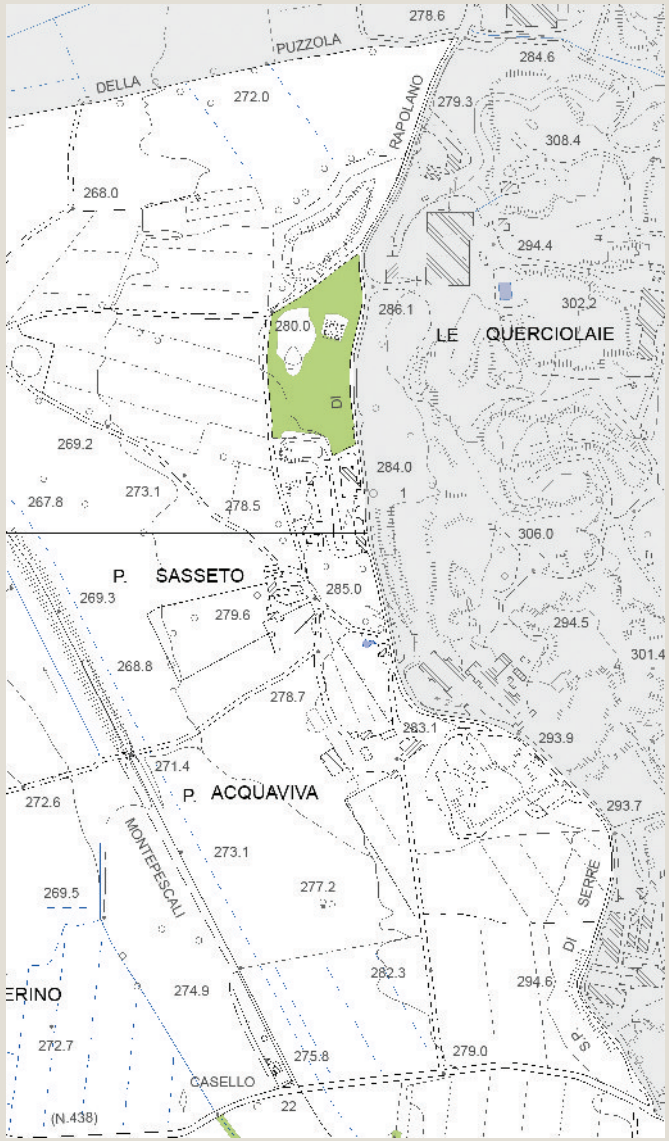

Tavola QC 10a del PS - Vincoli e Salvaguardie:
Paesaggio, beni culturali e aree protette

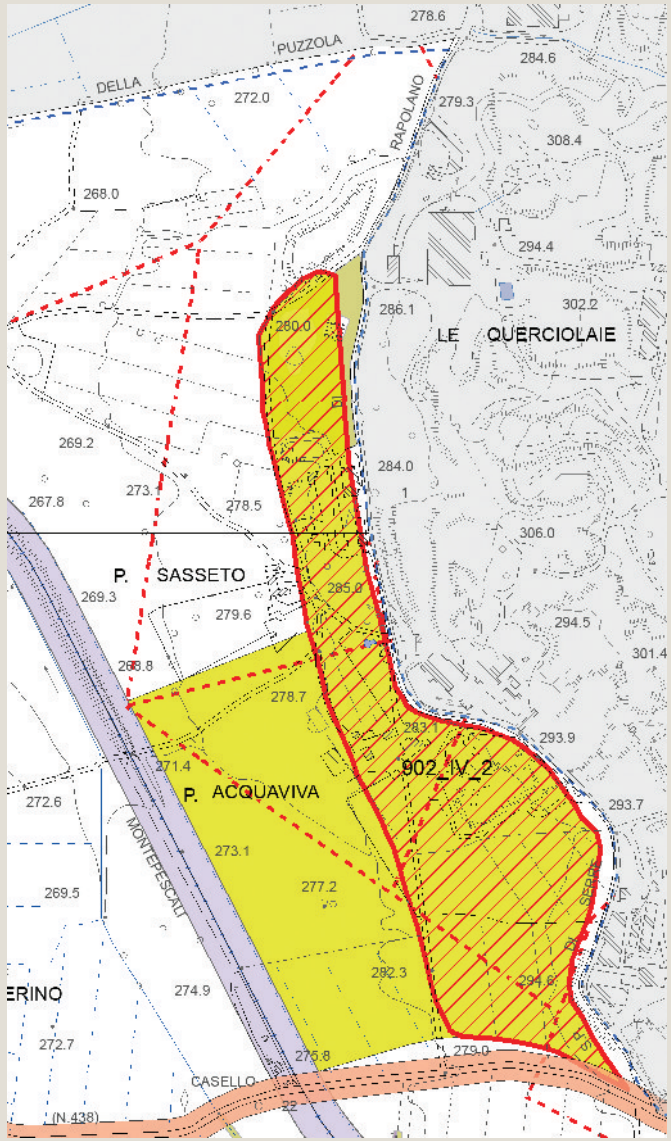

Tavola QC 10b del PS - Vincoli e Salvaguardie:
Fasce di rispetto e altri vincoli

Analisi ricognitiva delle tavole di Progetto del PS

Sasseto

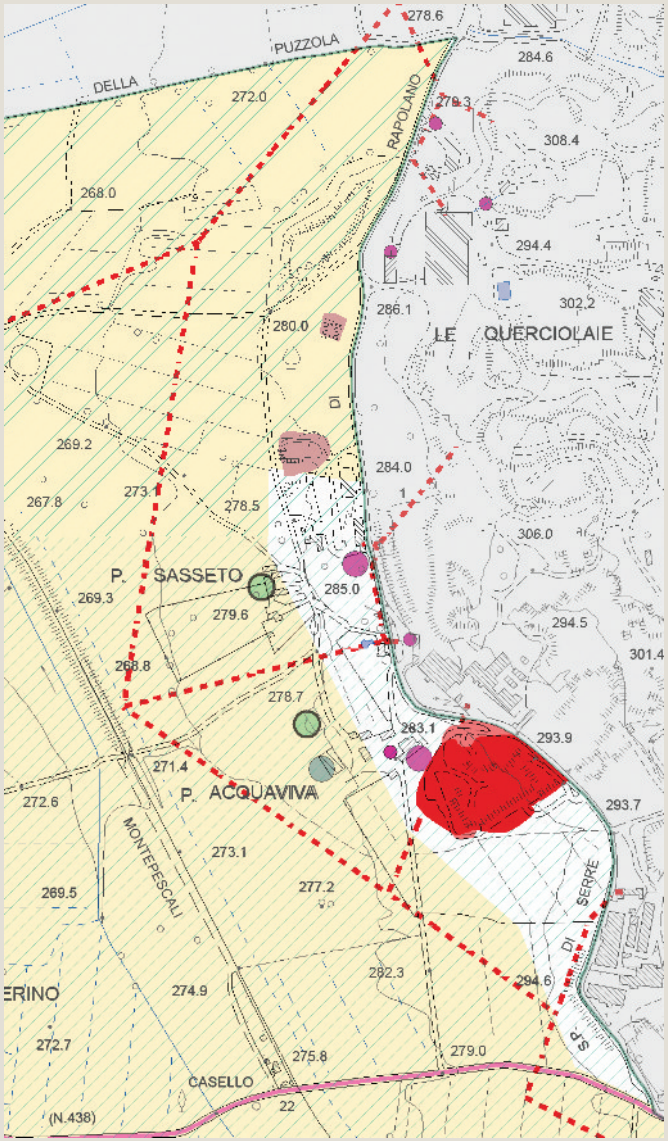

Tavola P03 del PS - Carta delle Criticità

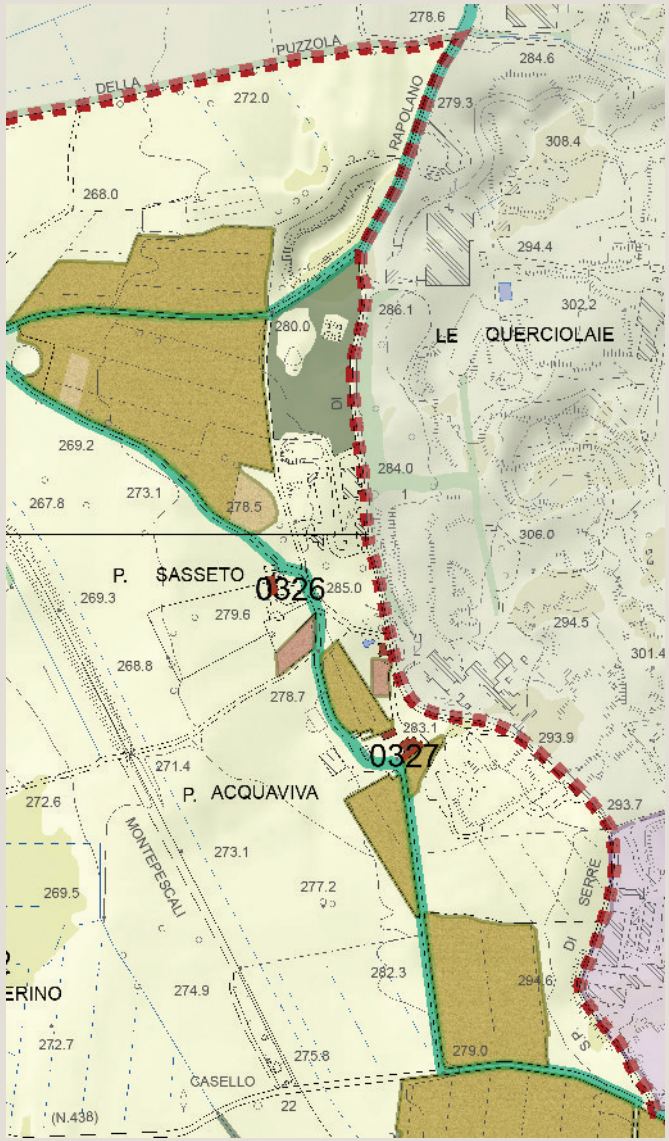

Tavola P04 del PS - Carta delle Invarianti Strutturali

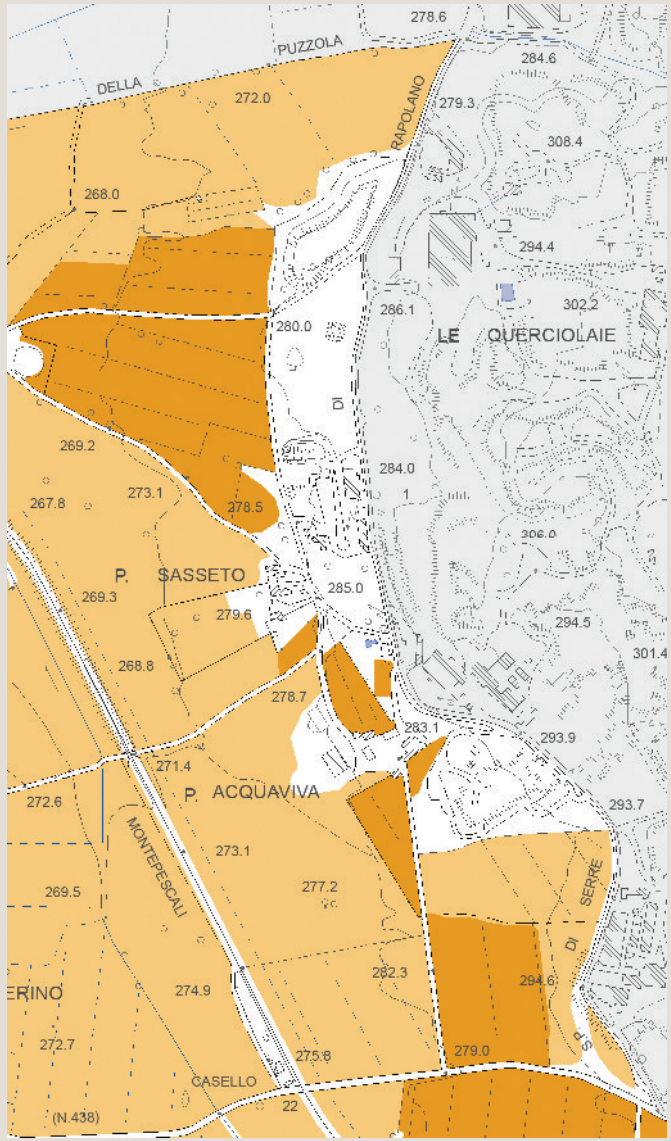

Tavola P05 del PS - Carta delle Tessiture Agrarie

Individuazione del morfotipo insediativo e analisi diacronica da ortofoto

Acquaviva

Tipologia insediativa

- **edificato in posizione di fondovalle**
- edificato in posizione di pedecolle
- edificato in posizione di mezzacosta
- edificato in posizione di crinale

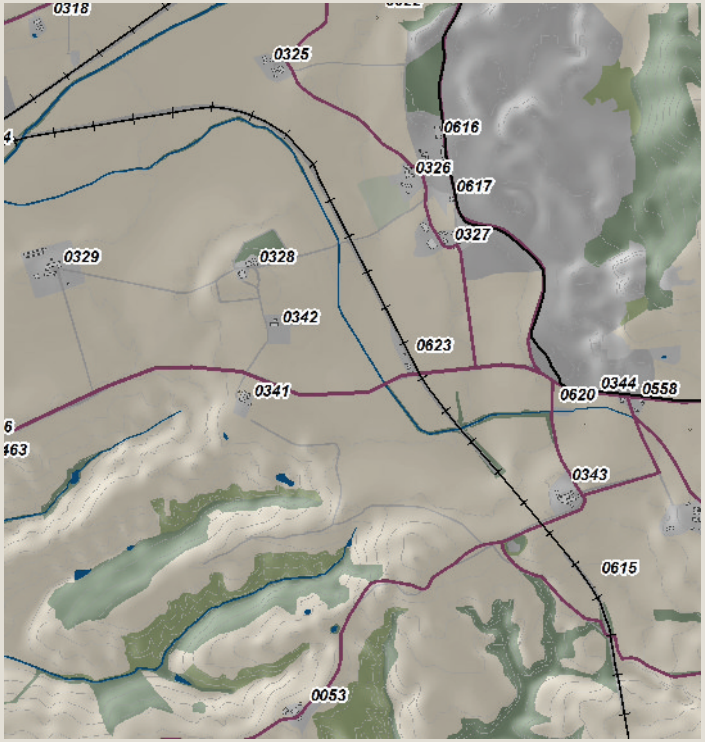

Schema morfotipo

Ortofoto 1954

Ortofoto 1978



Ortofoto 1988



Ortofoto 2013

Caratteri percettivi ed individuazione dell'area di pertinenza

Acquaviva

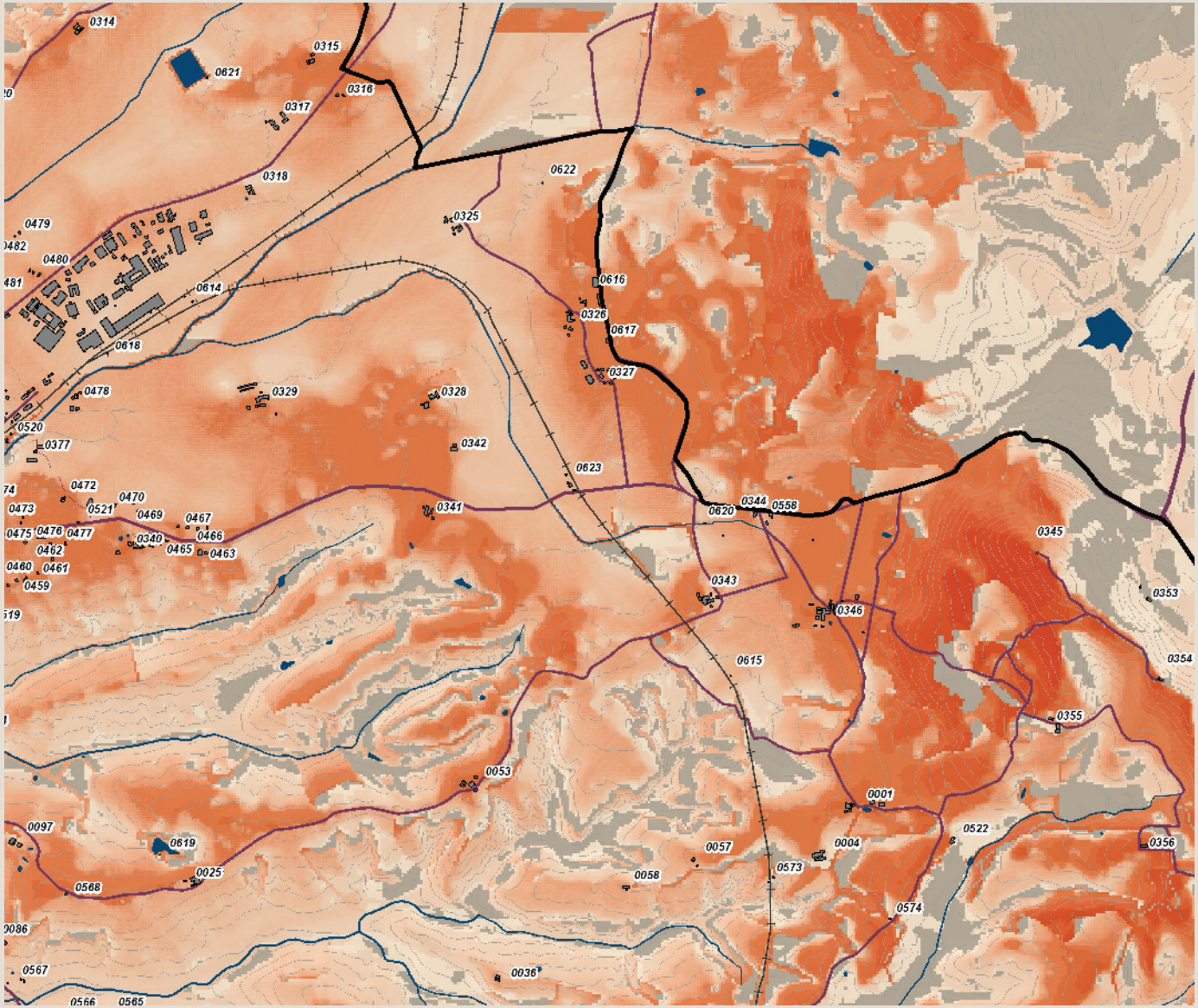

Carta della Intervisibilità

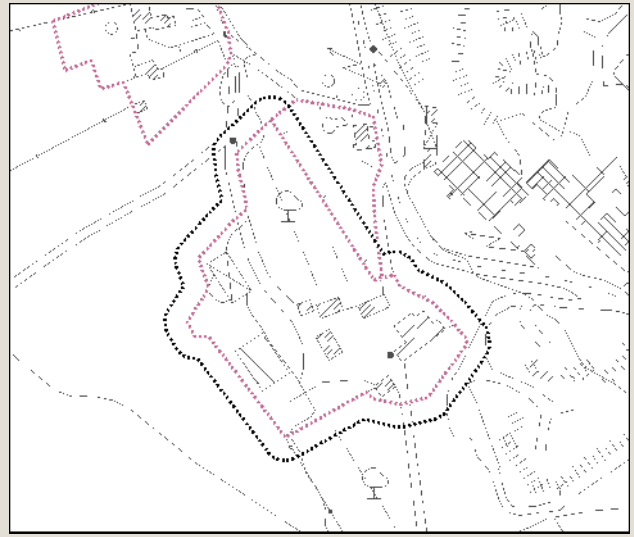

Individuazione dell'area di pertinenza e della zona cuscinetto di 15 metri su base CTR 10k. Scala 1:5.000

Veduta a volo d'uccello dell'area di pertinenza

arch. Michela Chiti - arch. Chiara Nostrato

Analisi ricognitiva della vincolistica

Acquaviva

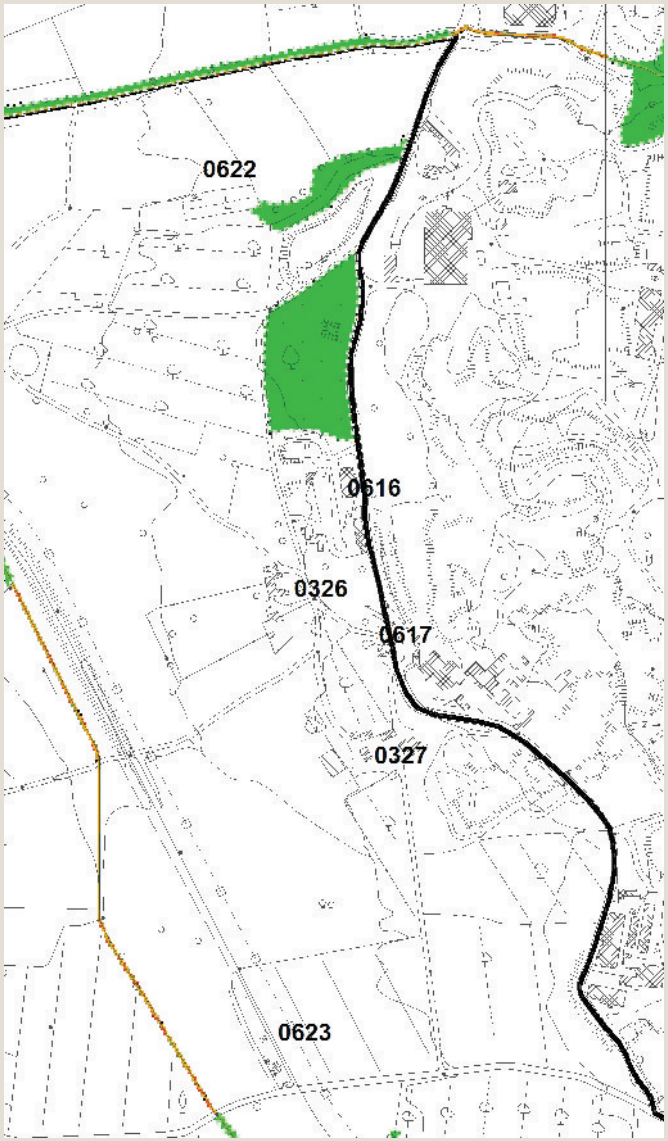

Vincoli e salvaguardie del PIT con valenza di PPR

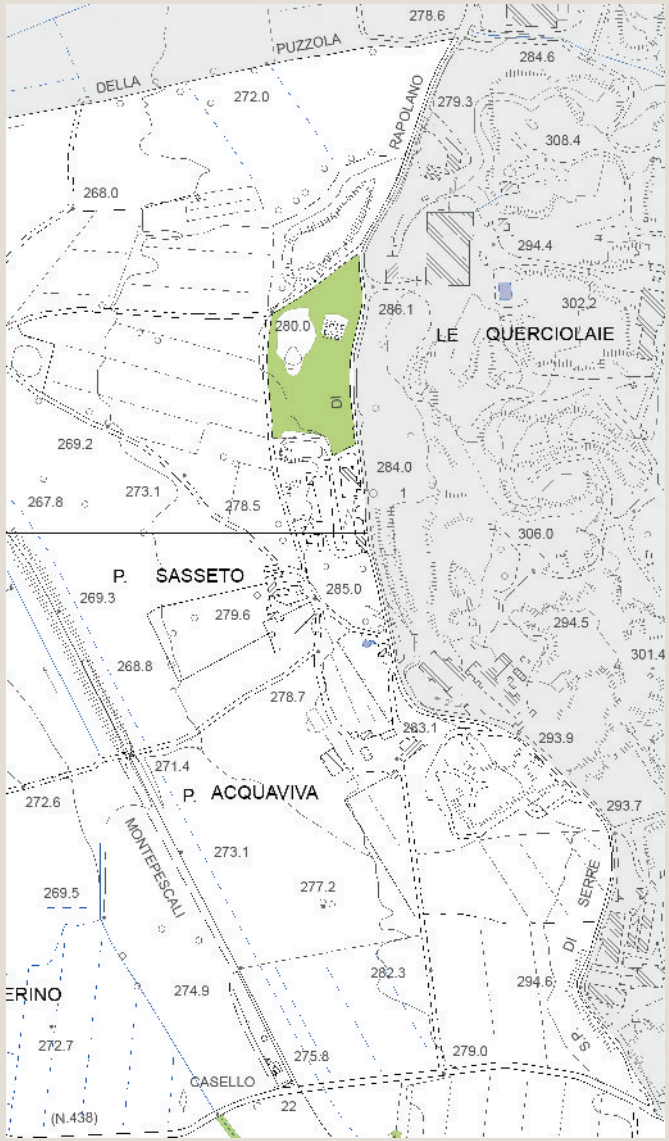

Tavola QC 10a del PS - Vincoli e Salvaguardie:
Paesaggio, beni culturali e aree protette

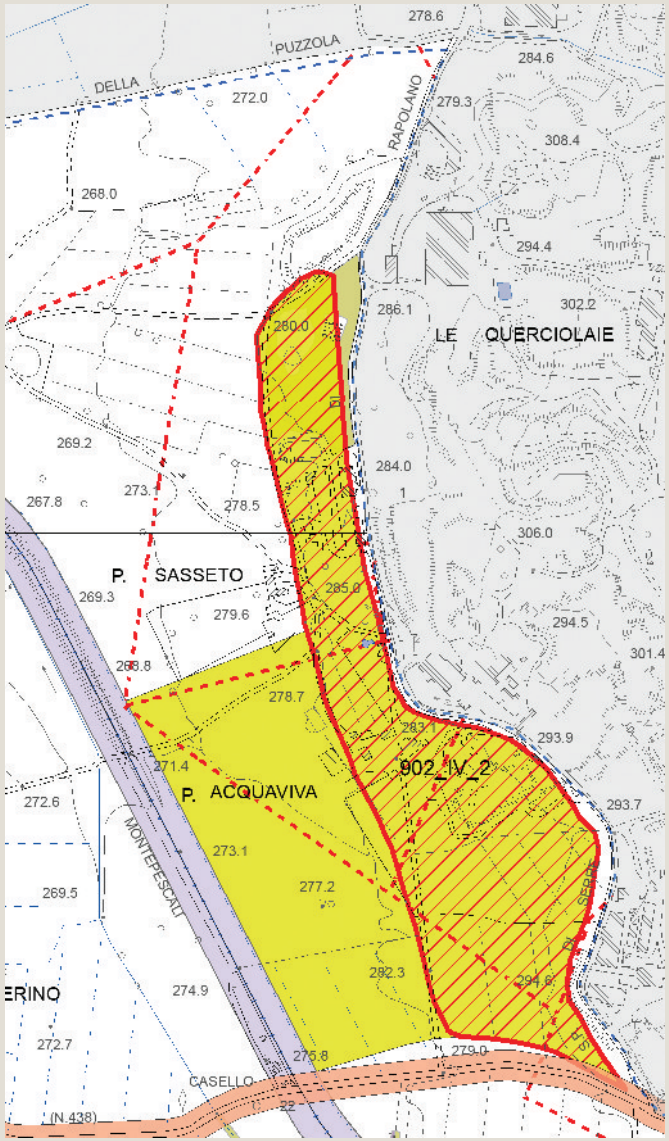

Tavola QC 10b del PS - Vincoli e Salvaguardie:
Fasce di rispetto e altri vincoli

Analisi ricognitiva delle tavole di Progetto del PS

Acquaviva

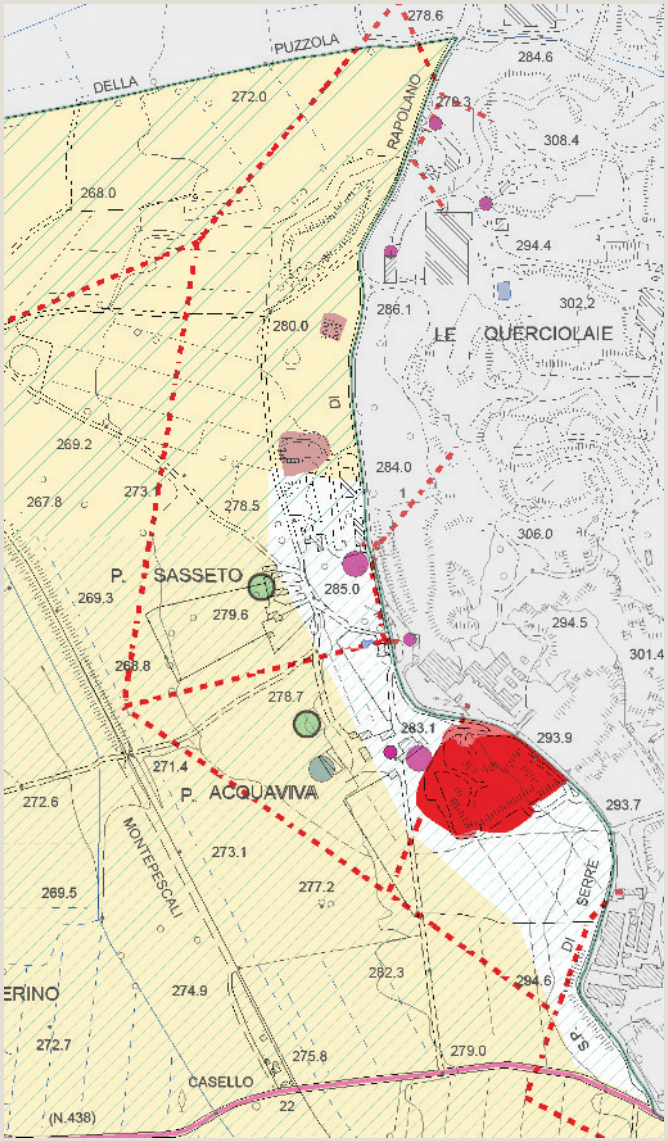

Tavola P03 del PS - Carta delle Criticità

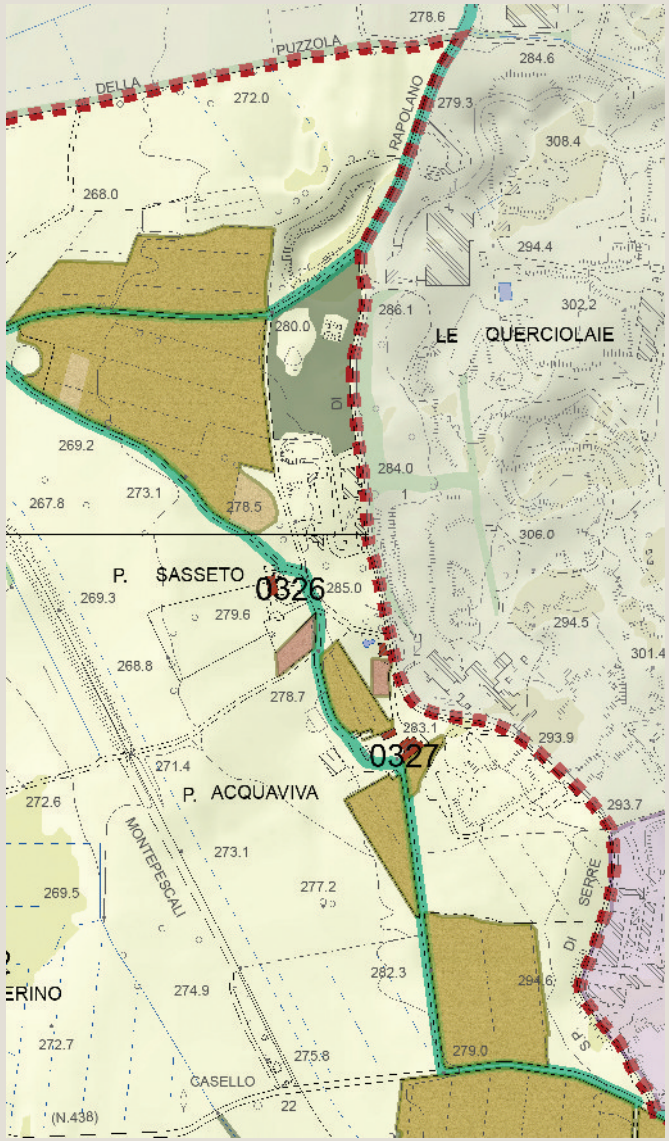

Tavola P04 del PS - Carta delle Invarianti Strutturali

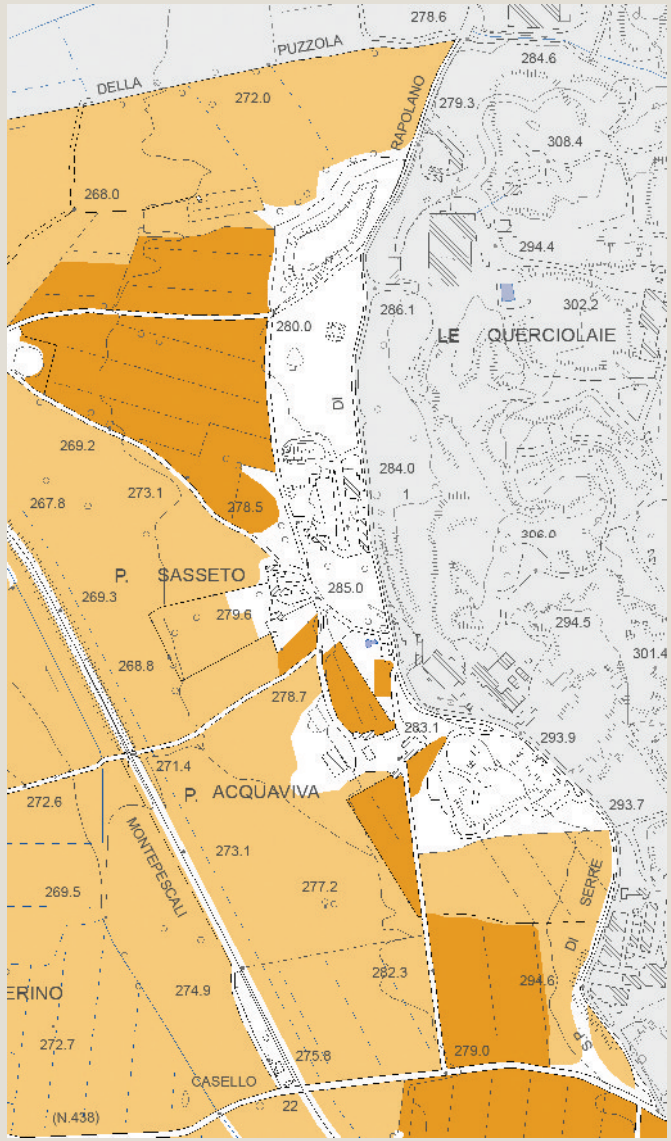

Tavola P05 del PS - Carta delle Tessiture Agrarie

Individuazione del morfotipo insediativo e analisi diacronica da ortofoto

Viepri

Tipologia insediativa

- edificato in posizione di fondovalle
- → **edificato in posizione di pedecolle**
- edificato in posizione di mezzacosta
- edificato in posizione di crinale

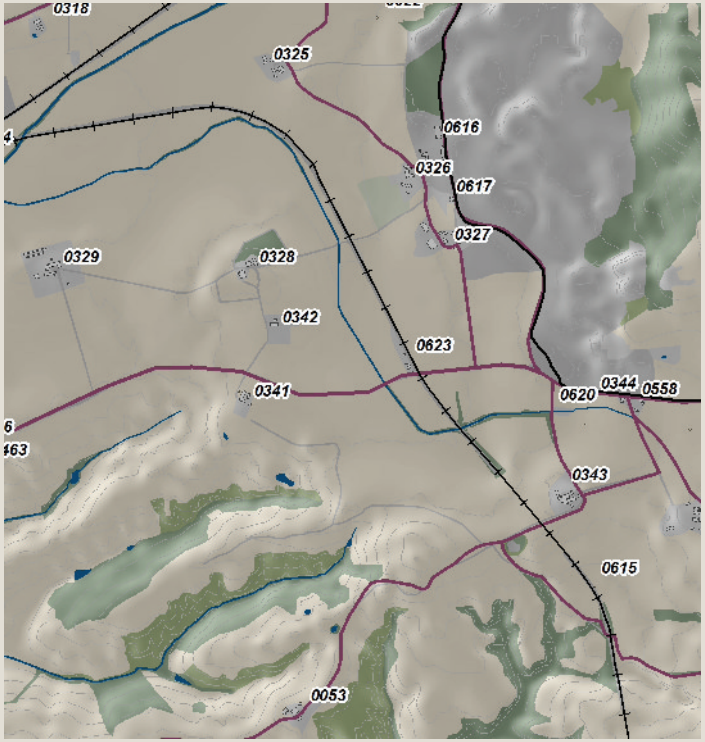

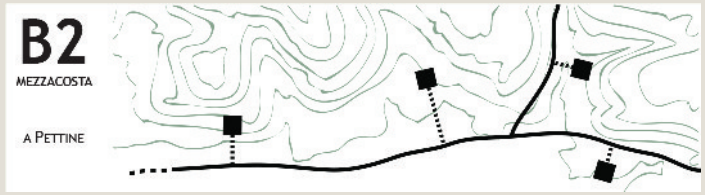

Schema morfotipo

Ortofoto 1954

Ortofoto 1978

Ortofoto 1988

Ortofoto 2013

Caratteri percettivi ed individuazione dell'area di pertinenza

Viepri

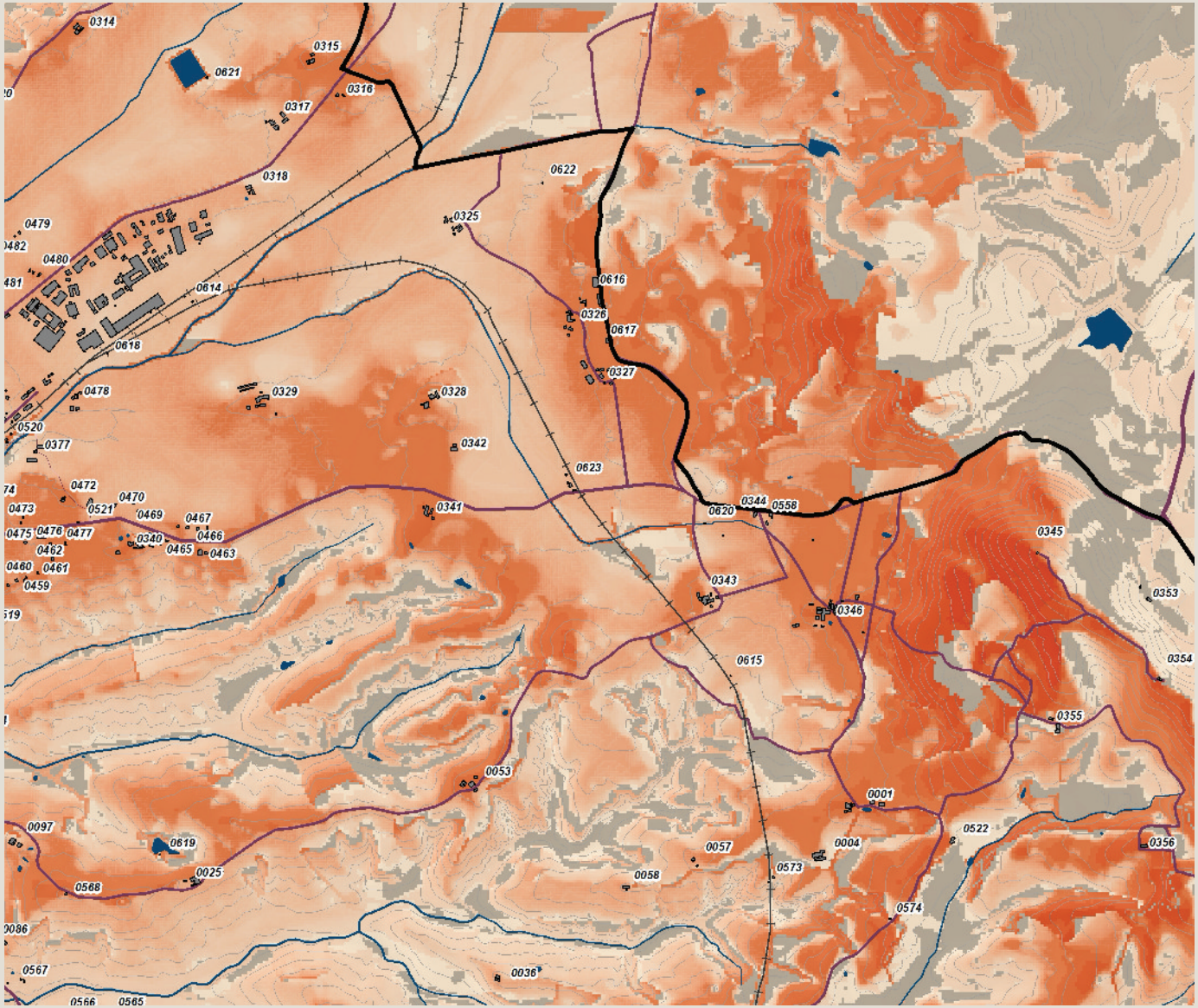

Carta della Intervisibilità

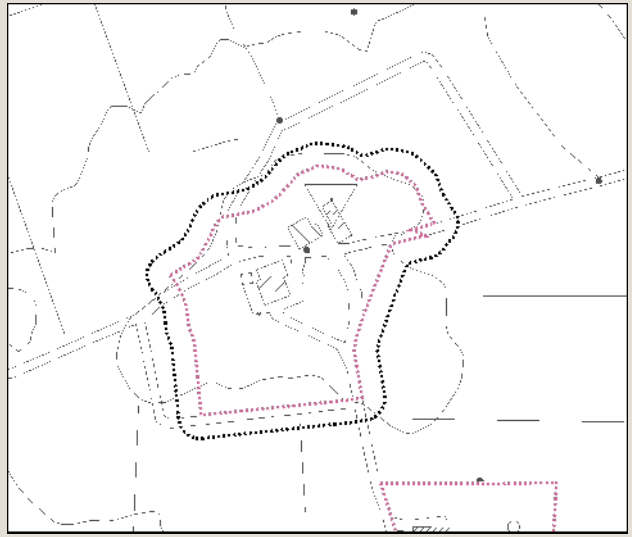

Individuazione dell'area di pertinenza e della zona cuscinetto di 15 metri su base CTR 10k. Scala 1:5.000

Veduta a volo d'uccello dell'area di pertinenza

Analisi ricognitiva della vincolistica

Viepri

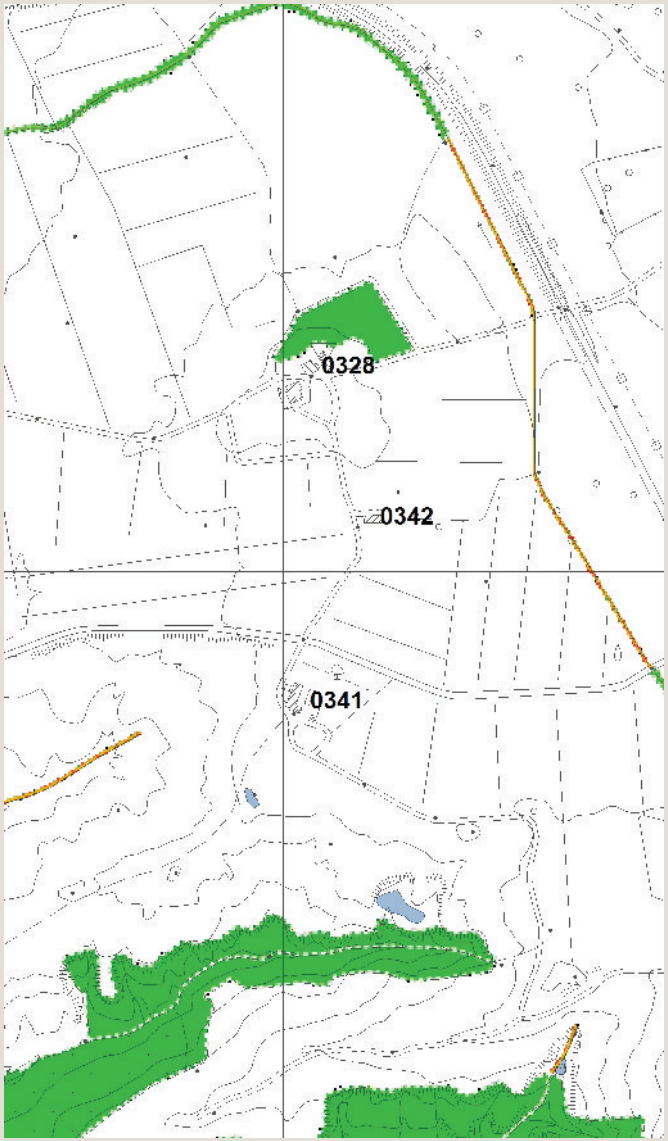

Vincoli e salvaguardie del PIT con valenza di PPR

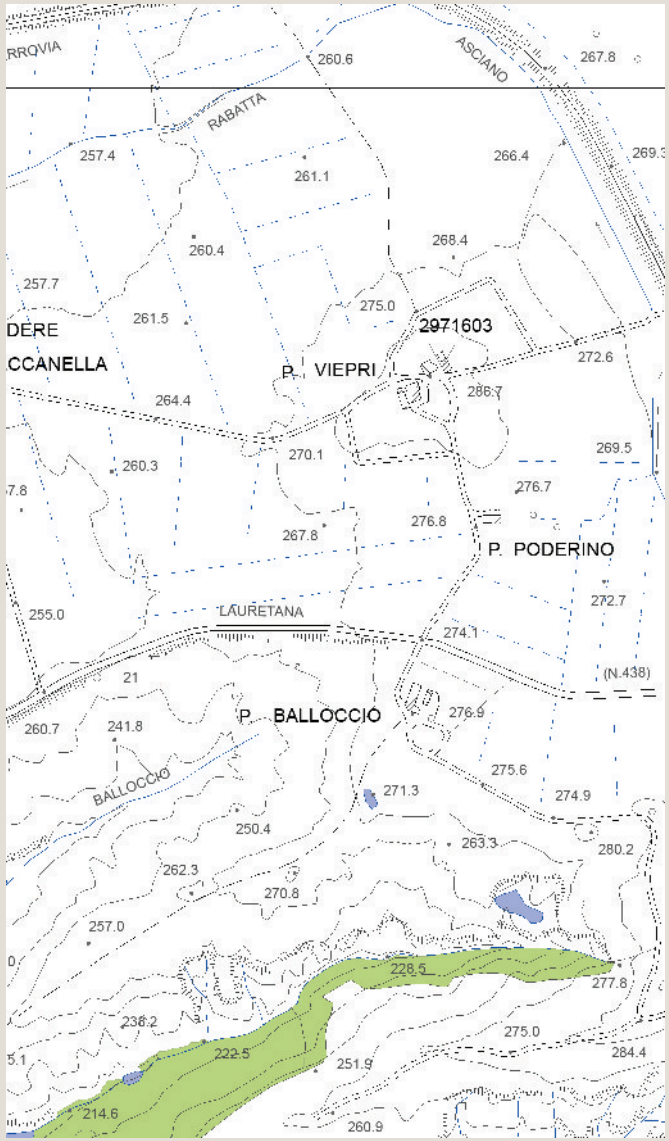

Tavola QC 10a del PS - Vincoli e Salvaguardie:
Paesaggio, beni culturali e aree protette

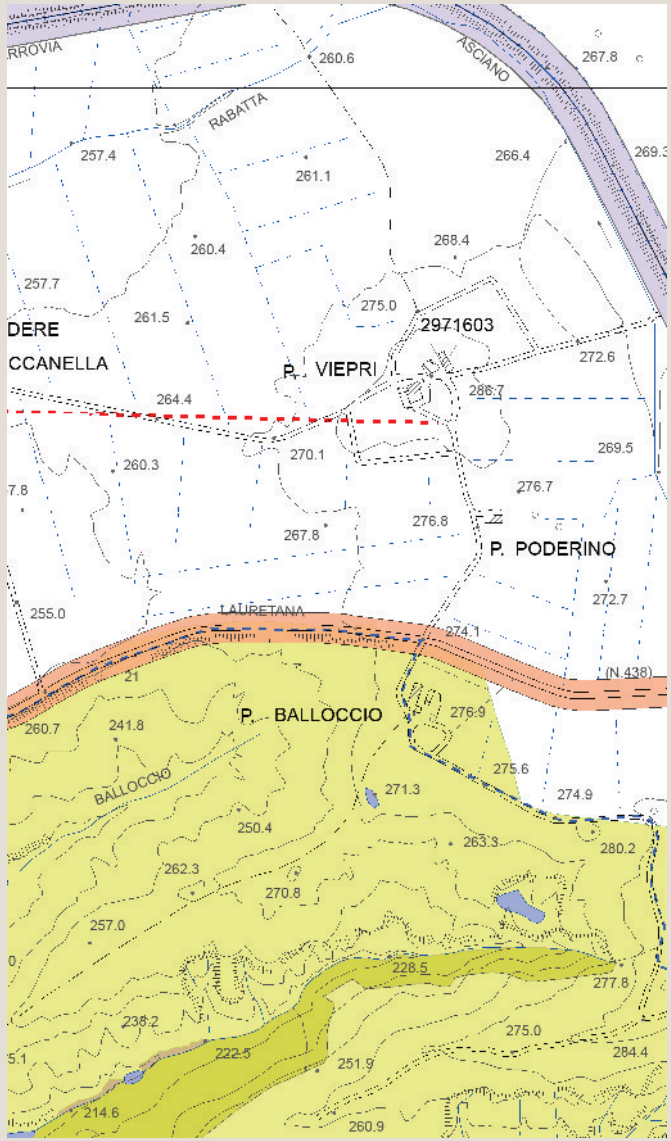

Tavola QC 10b del PS - Vincoli e Salvaguardie:
Fasce di rispetto e altri vincoli

Analisi ricognitiva delle tavole di Progetto del PS

Viepri

Tavola P03 del PS - Carta delle Criticità

Tavola P04 del PS - Carta delle Invarianti Strutturali

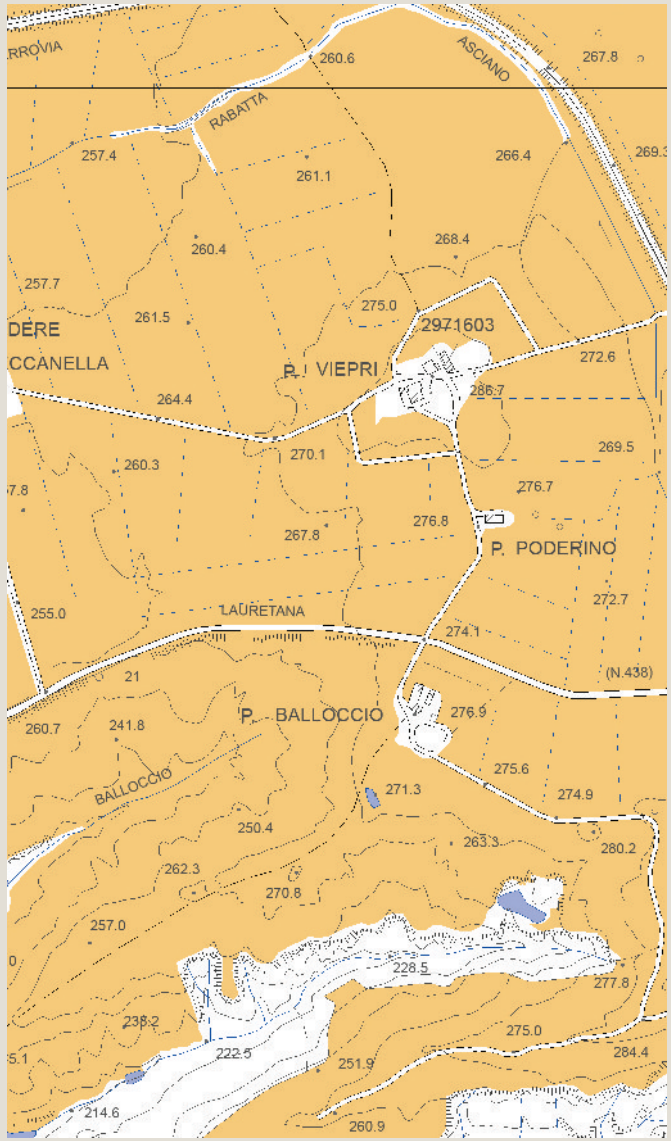

Tavola P05 del PS - Carta delle Tessiture Agrarie

Individuazione del morfotipo insediativo e analisi diacronica da ortofoto

Beccanella

Tipologia insediativa

- edificato in posizione di fondovalle
- → **edificato in posizione di pedecolle**
- edificato in posizione di mezzacosta
- edificato in posizione di crinale

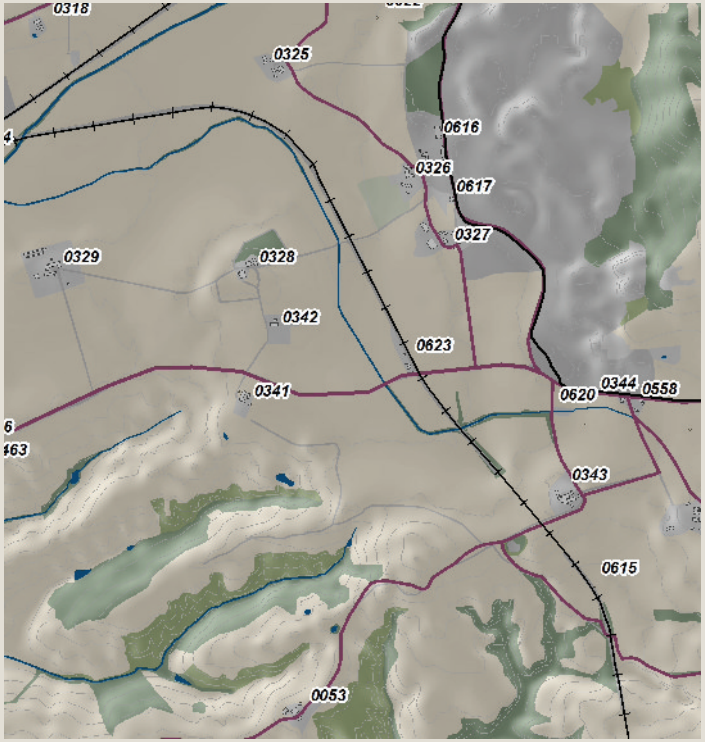

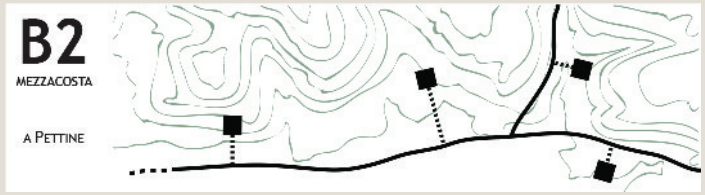

Schema morfotipo

Ortofoto 1954

Ortofoto 1978

Ortofoto 1988

Ortofoto 2013

Caratteri percettivi ed individuazione dell'area di pertinenza

Beccanella

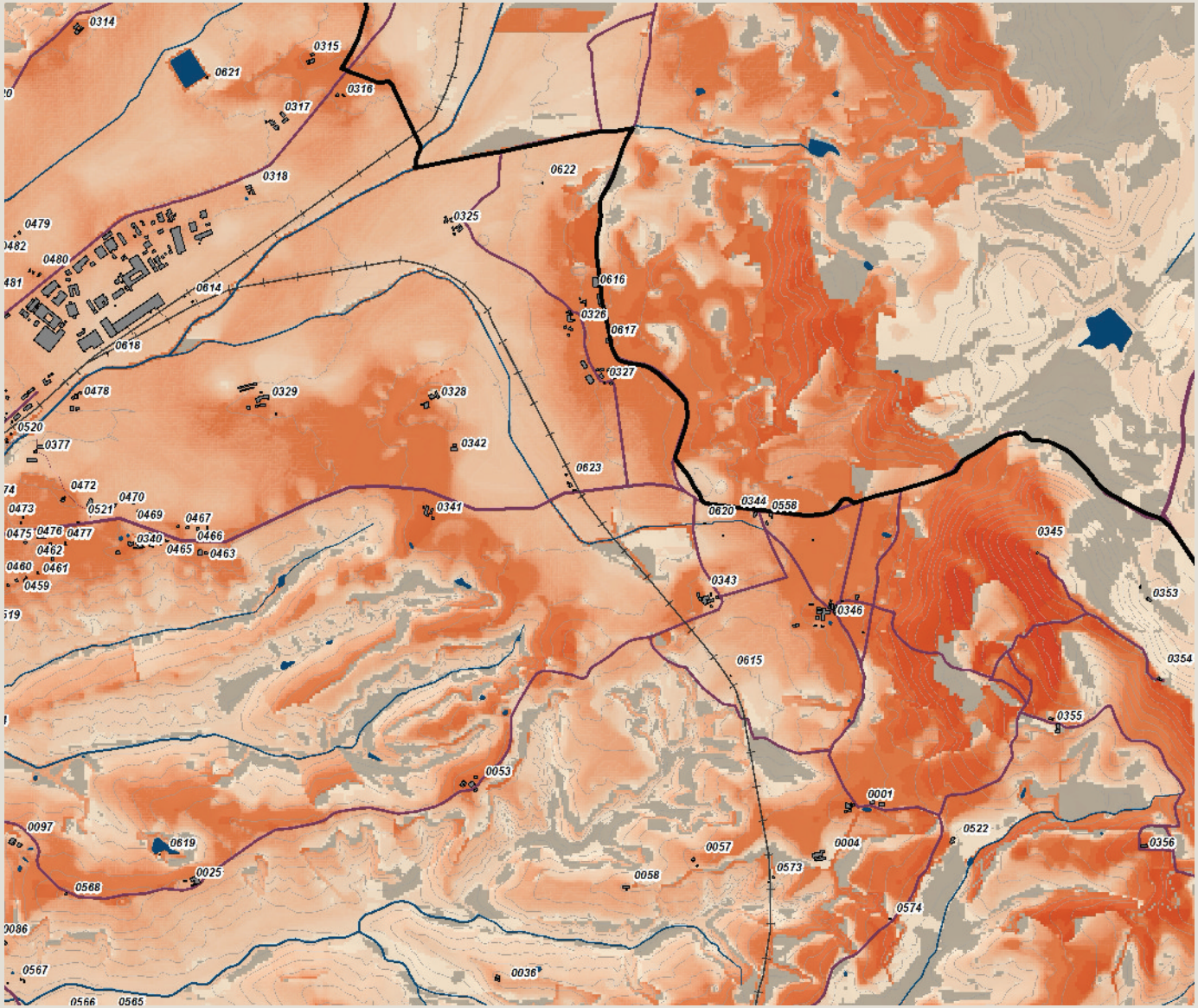

Carta della Intervisibilità

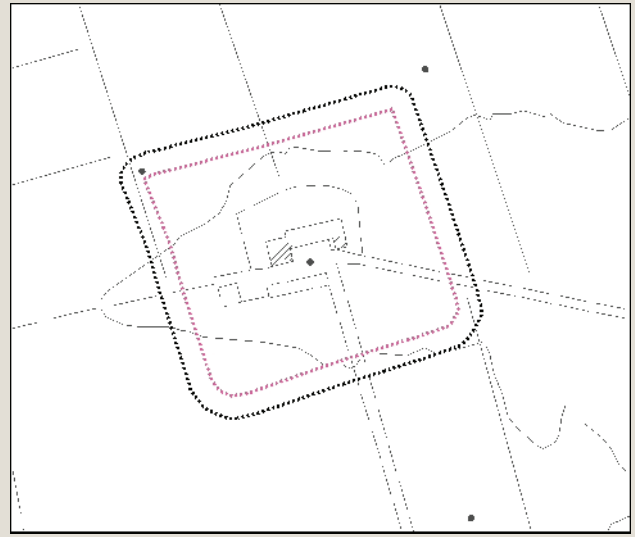

Individuazione dell'area di pertinenza e della zona cuscinetto di 15 metri su base CTR 10k. Scala 1:5.000

Veduta a volo d'uccello dell'area di pertinenza

arch. Michela Chiti - arch. Chiara Nostrato

Analisi ricognitiva della vincolistica

Beccanella

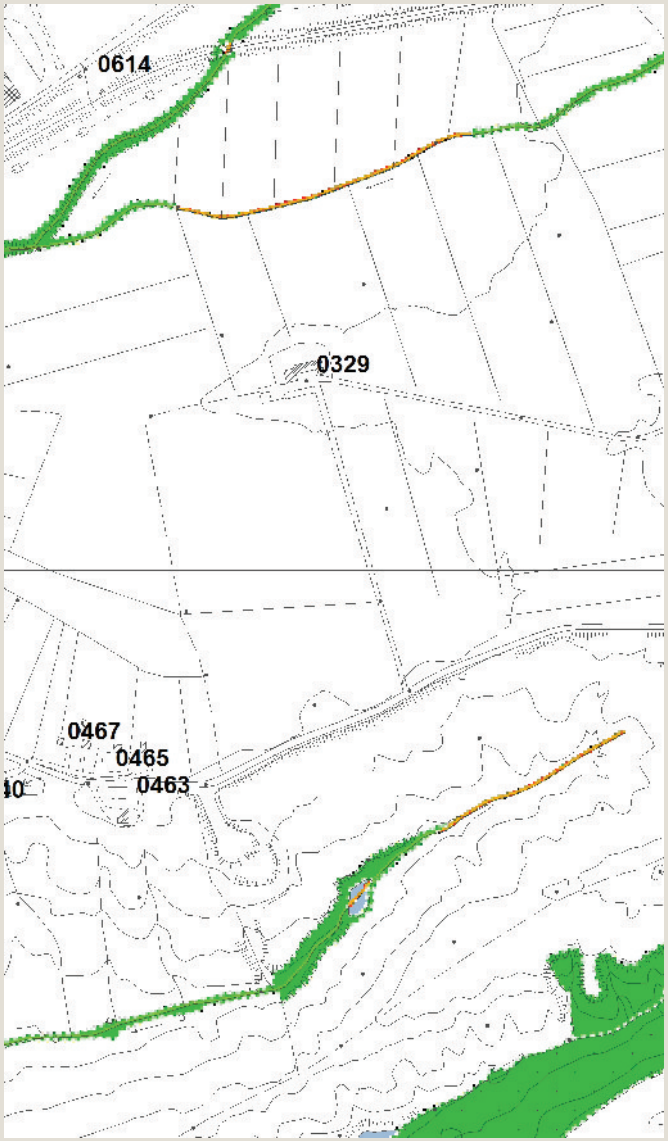

Vincoli e salvaguardie del PIT con valenza di PPR

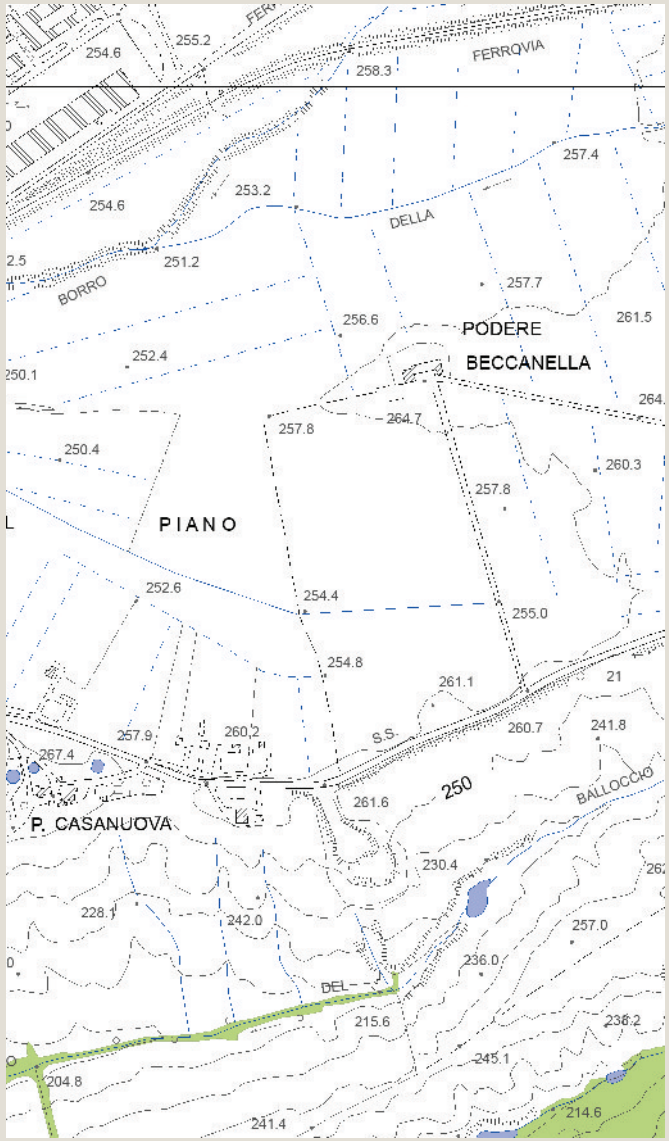

Tavola QC 10a del PS - Vincoli e Salvaguardie:
Paesaggio, beni culturali e aree protette

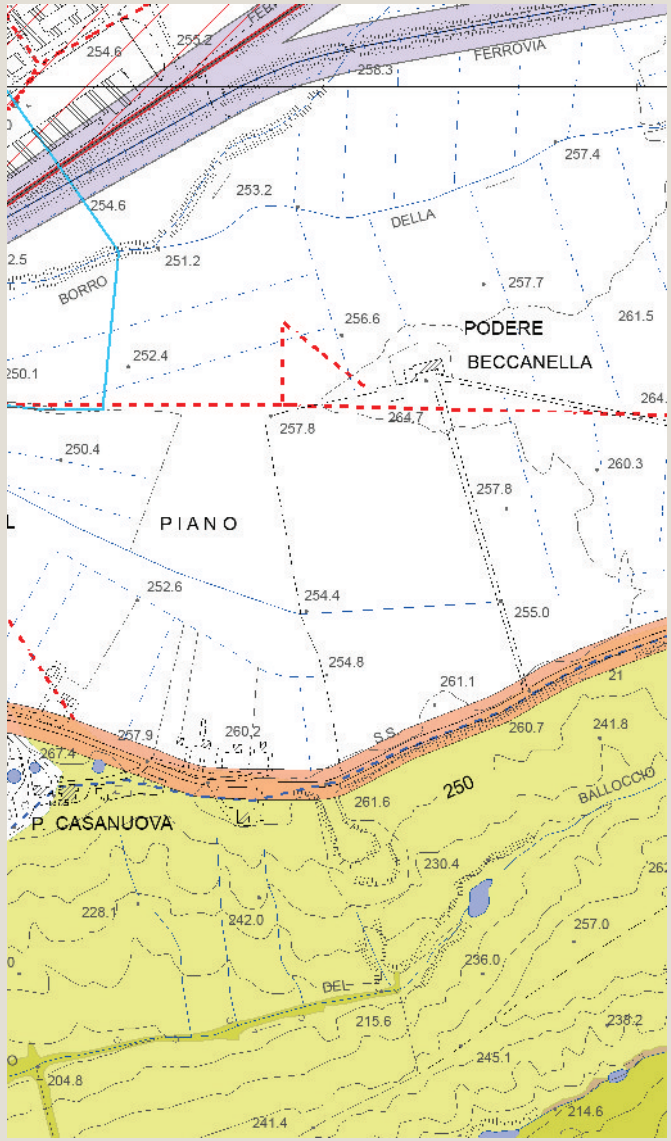

Tavola QC 10b del PS - Vincoli e Salvaguardie:
Fasce di rispetto e altri vincoli

Analisi ricognitiva delle tavole di Progetto del PS

Beccanella

Tavola P03 del PS - Carta delle Criticità

Tavola P04 del PS - Carta delle Invarianti Strutturali

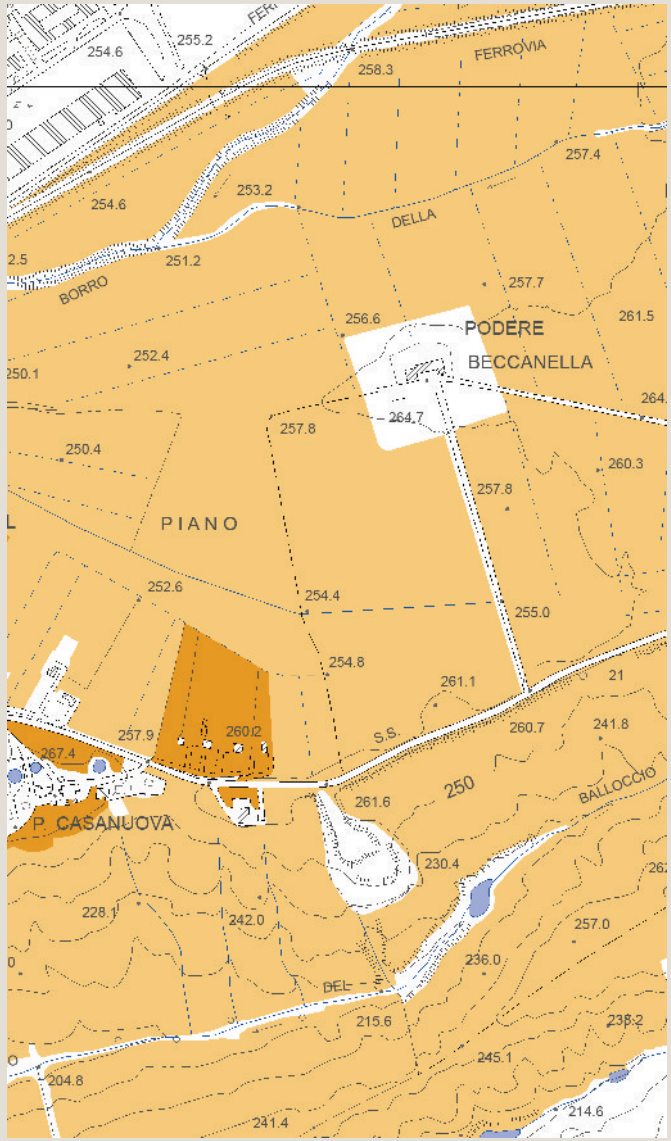

Tavola P05 del PS - Carta delle Tessiture Agrarie

Individuazione del morfotipo insediativo e analisi diacronica da ortofoto

San Leonardo

Tipologia insediativa

- **edificato in posizione di fondovalle**
- edificato in posizione di pedecolle
- edificato in posizione di mezzacosta
- edificato in posizione di crinale

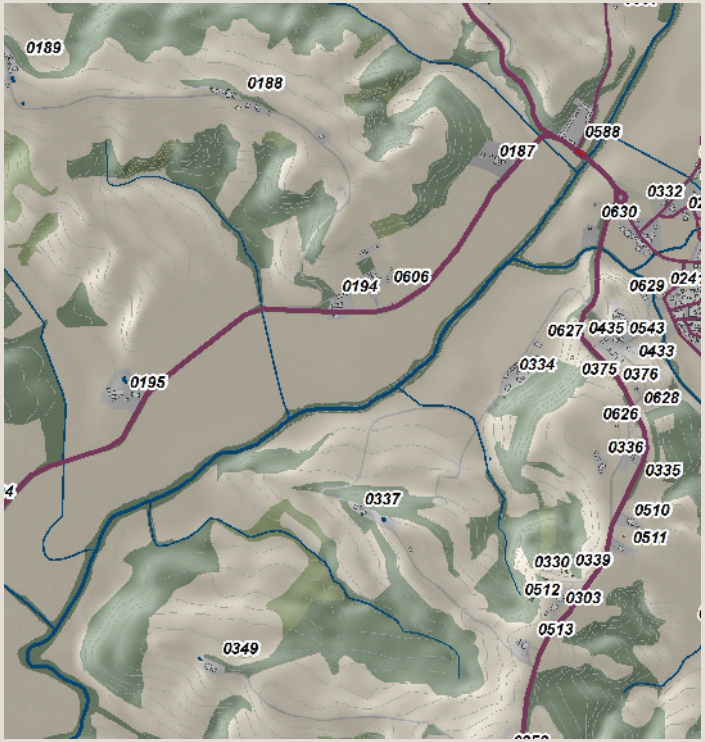

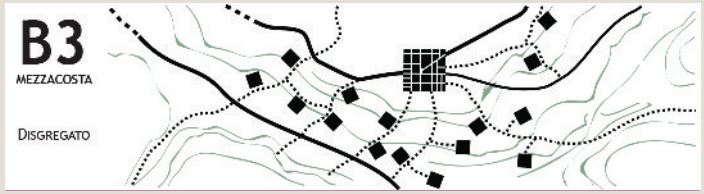

Schema morfotipo

Ortofoto 1954

Ortofoto 1978

Ortofoto 1988

Ortofoto 2013

Caratteri percettivi ed individuazione dell'area di pertinenza

San Leonardo

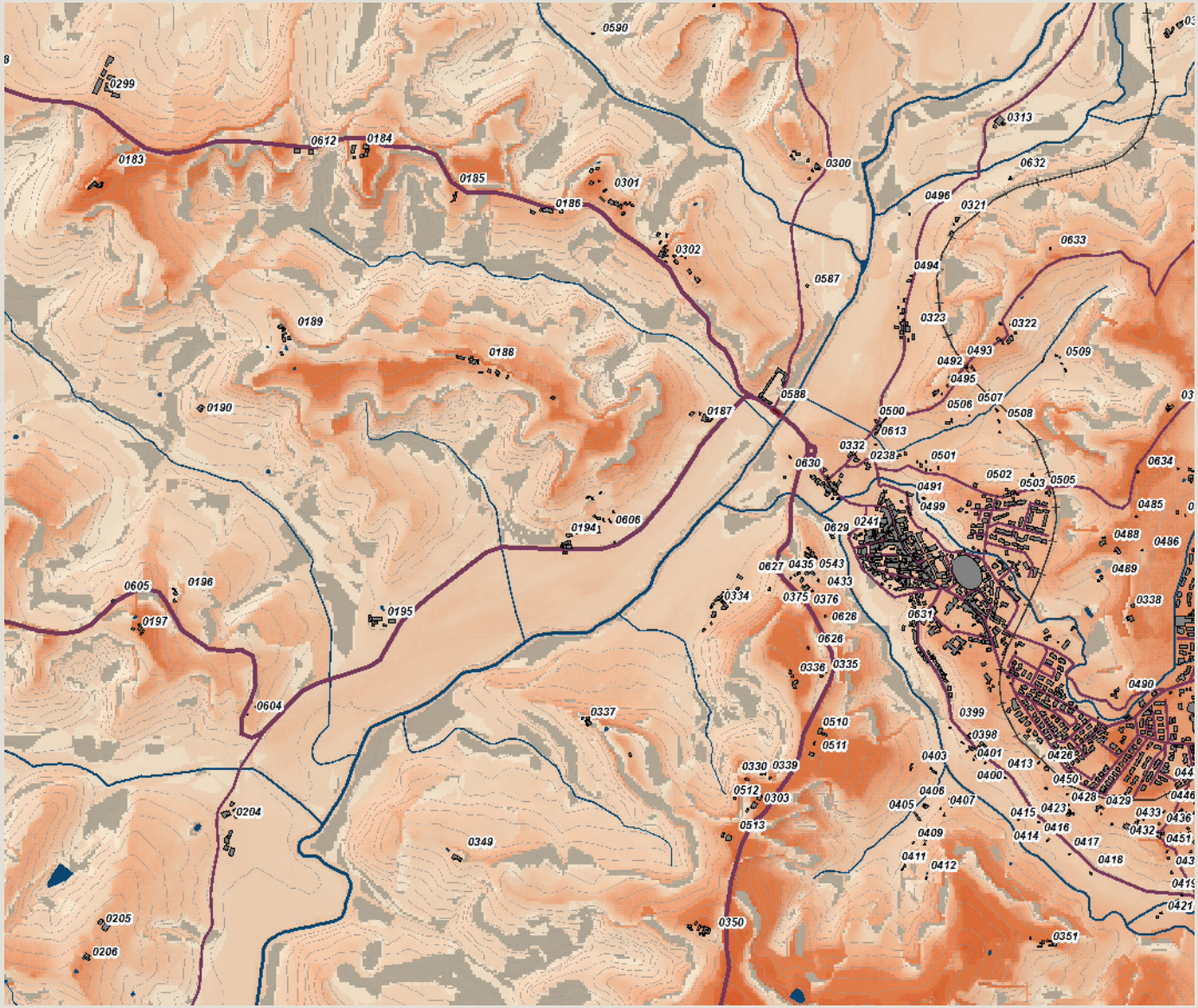

Carta della Intervisibilità

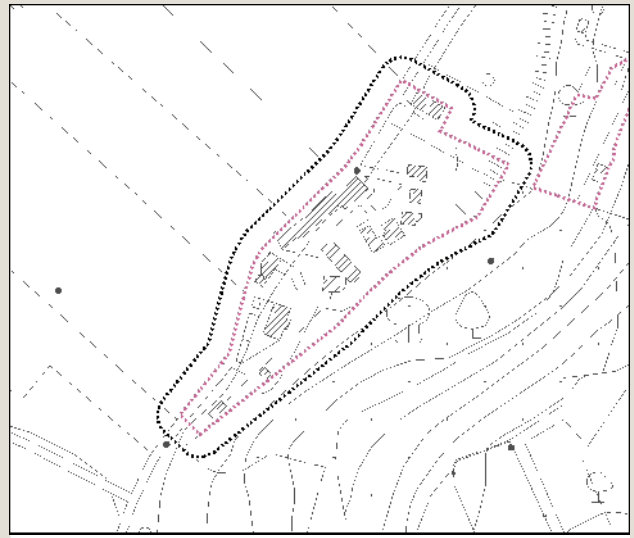

Individuazione dell'area di pertinenza e della zona cuscinetto di 15 metri su base CTR 10k. Scala 1:5.000

Veduta a volo d'uccello dell'area di pertinenza

Analisi ricognitiva della vincolistica

San Leonardo

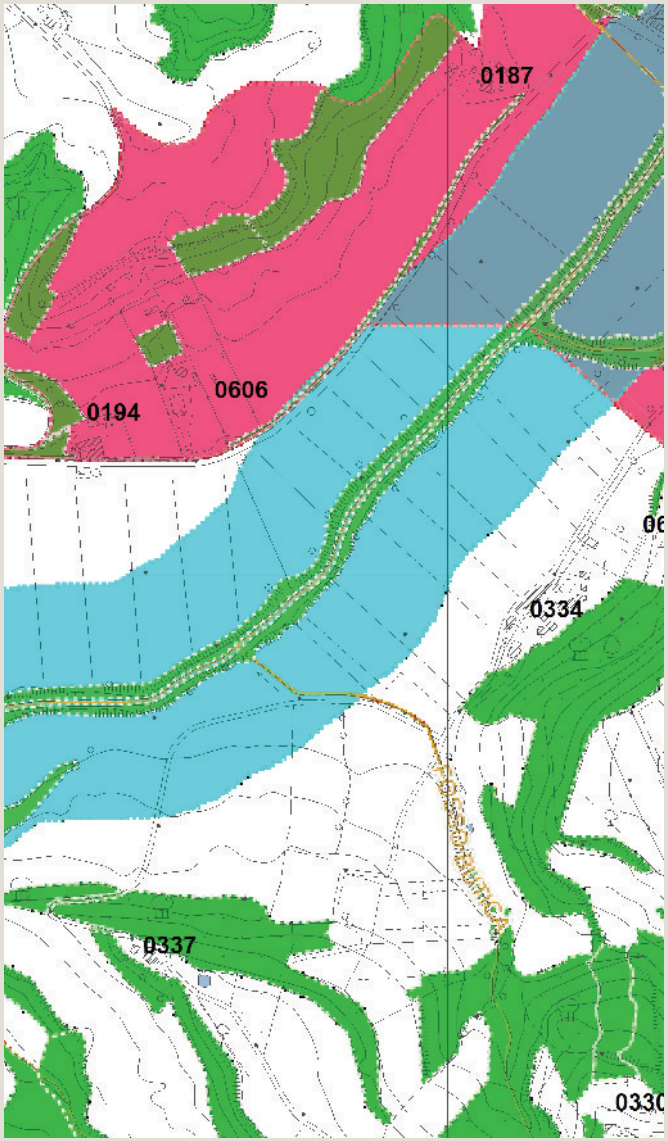

Vincoli e salvaguardie del PIT con valenza di PPR

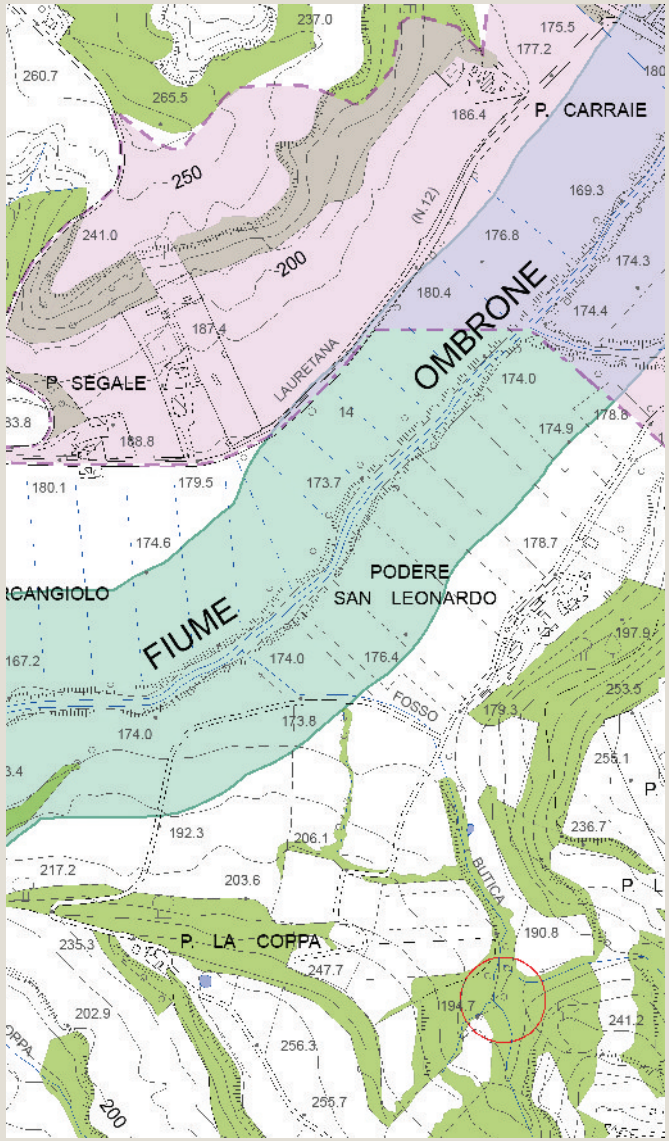

Tavola QC 10a del PS - Vincoli e Salvaguardie:
Paesaggio, beni culturali e aree protette

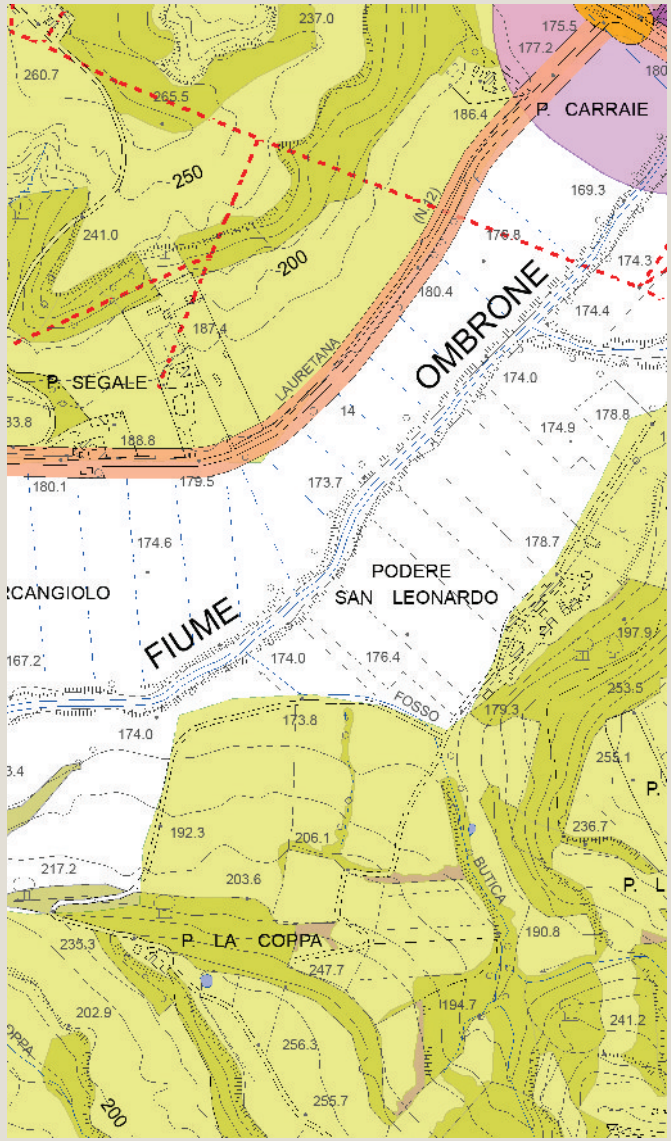

Tavola QC 10b del PS - Vincoli e Salvaguardie:
Fasce di rispetto e altri vincoli

Analisi ricognitiva delle tavole di Progetto del PS

San Leonardo

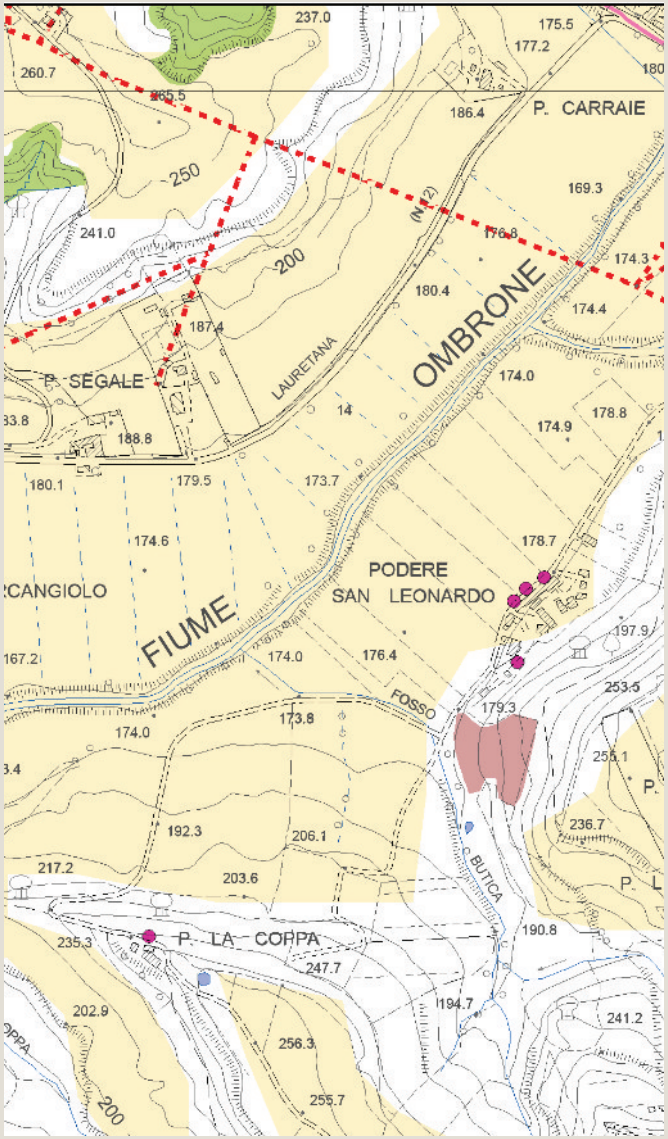

Tavola P03 del PS - Carta delle Criticità

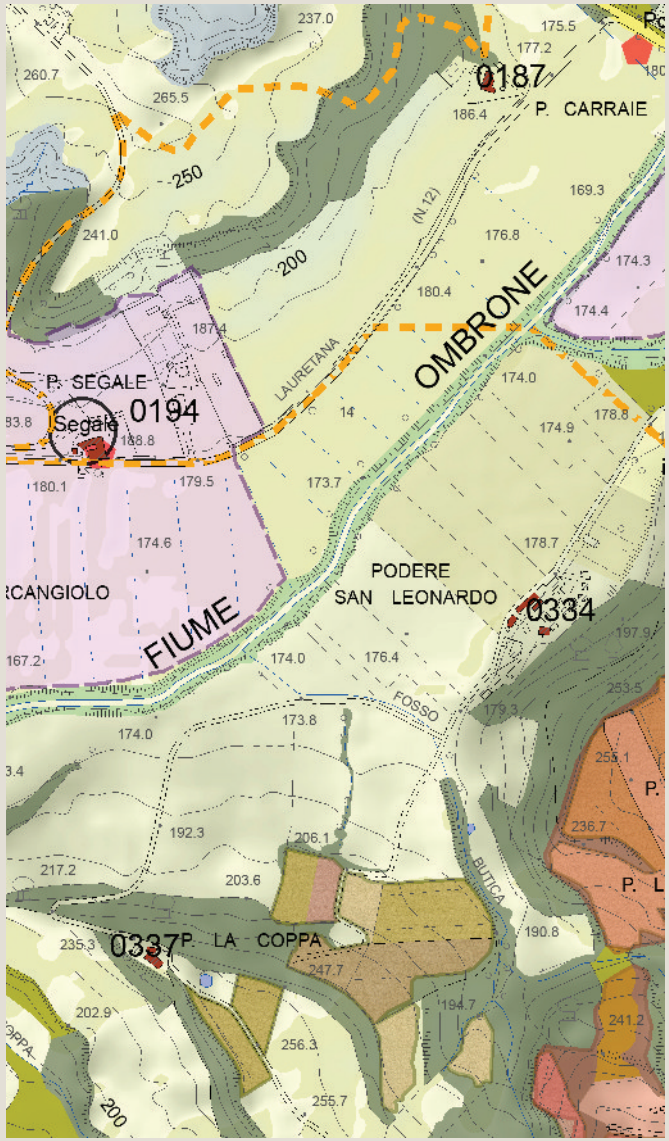

Tavola P04 del PS - Carta delle Invarianti Strutturali

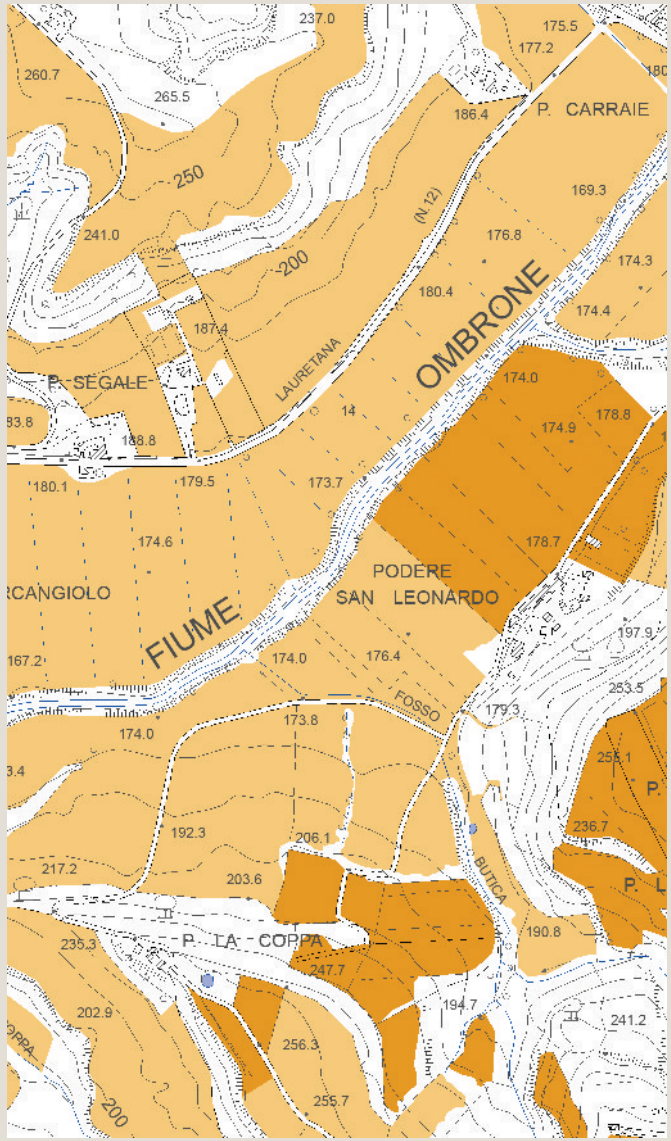

Tavola P05 del PS - Carta delle Tessiture Agrarie

Individuazione del morfotipo insediativo e analisi diacronica da ortofoto

Le Monachine

Tipologia insediativa

- edificato in posizione di fondovalle
- edificato in posizione di pedecolle
- edificato in posizione di mezzacosta
- → **edificato in posizione di crinale**

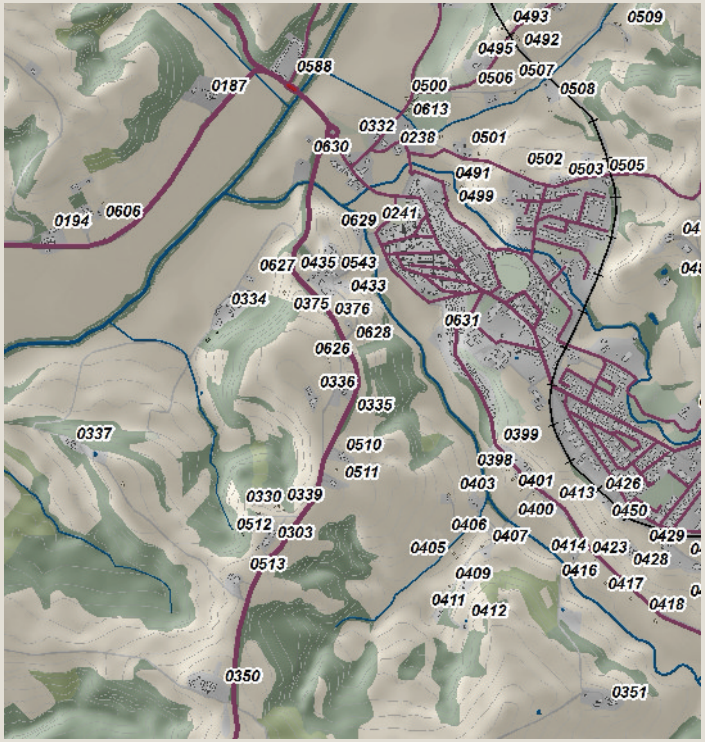



Schema morfotipo

Ortofoto 1954



Ortofoto 1978



Ortofoto 1988

Ortofoto 2013

Caratteri percettivi ed individuazione dell'area di pertinenza

Le Monachine

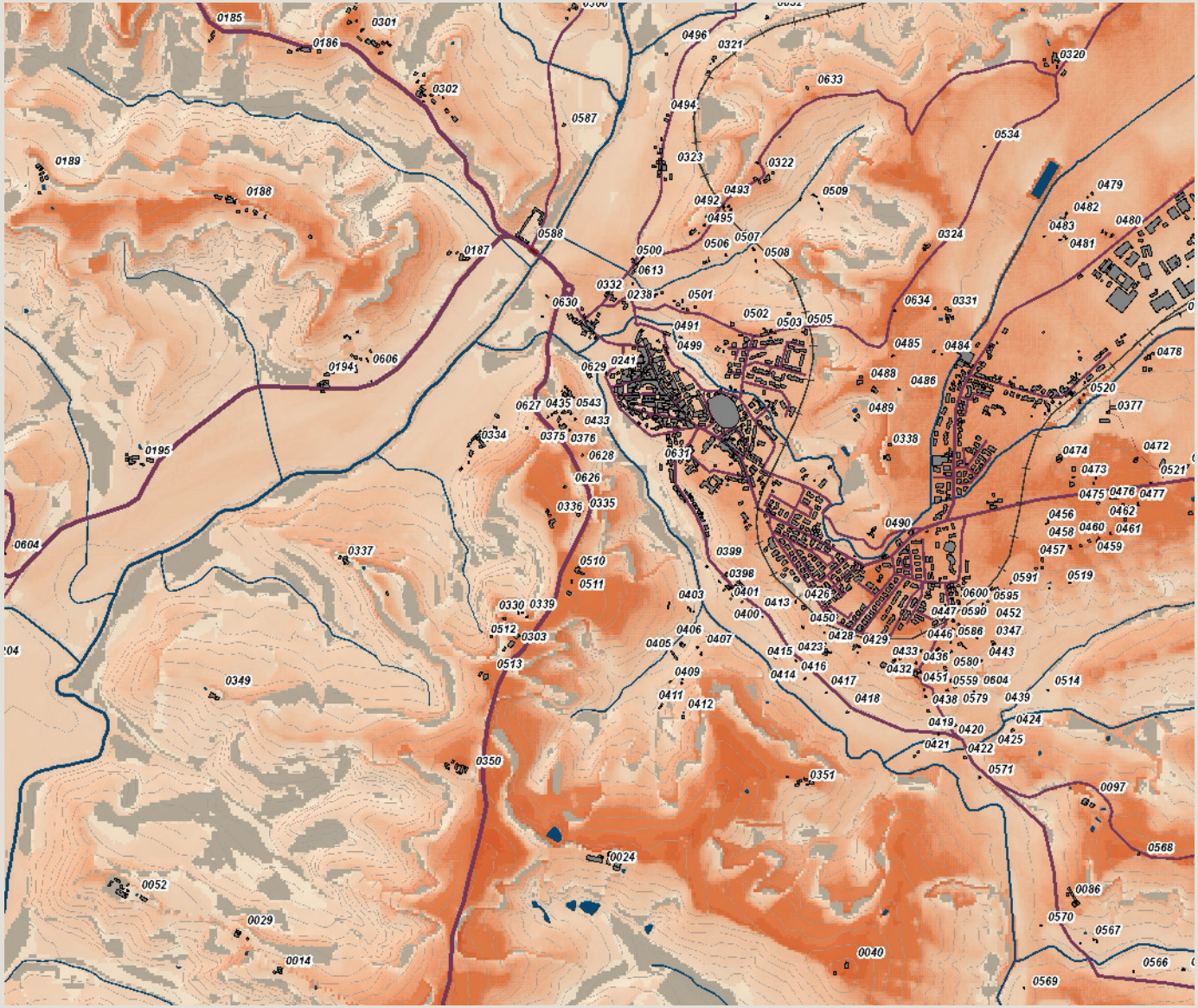

Carta della Intervisibilità

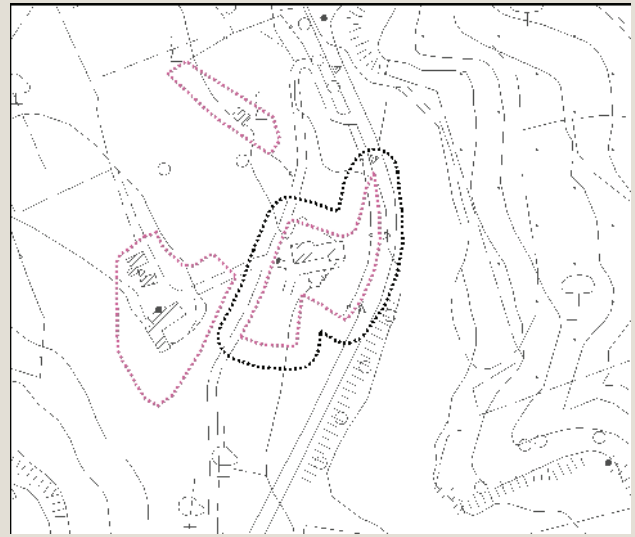

Individuazione dell'area di pertinenza e della zona cuscinetto di 15 metri su base CTR 10k. Scala 1:5.000

Veduta a volo d'uccello dell'area di pertinenza

Analisi ricognitiva della vincolistica

Le Monachine

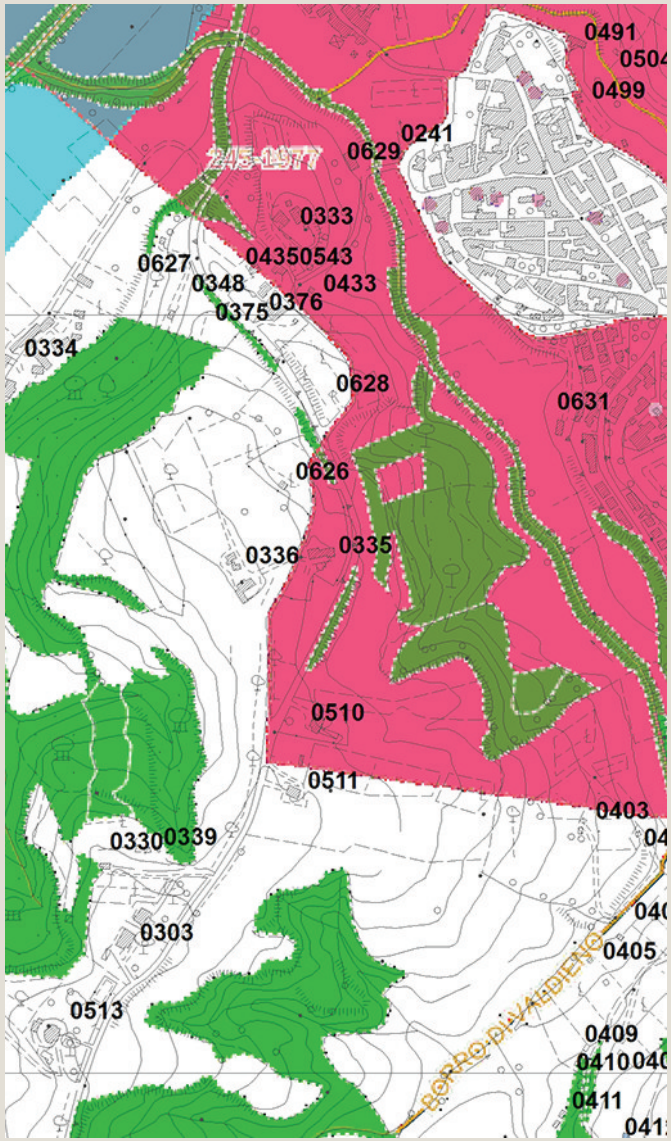

Vincoli e salvaguardie del PIT con valenza di PPR

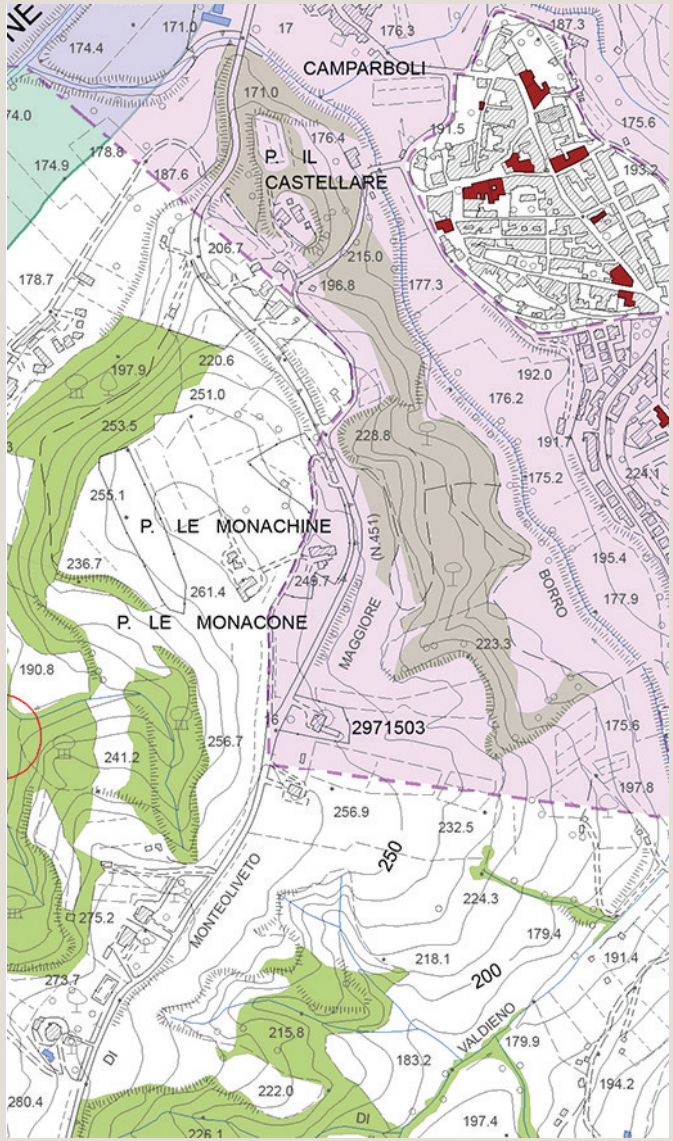

Tavola QC 10a del PS - Vincoli e Salvaguardie:
Paesaggio, beni culturali e aree protette

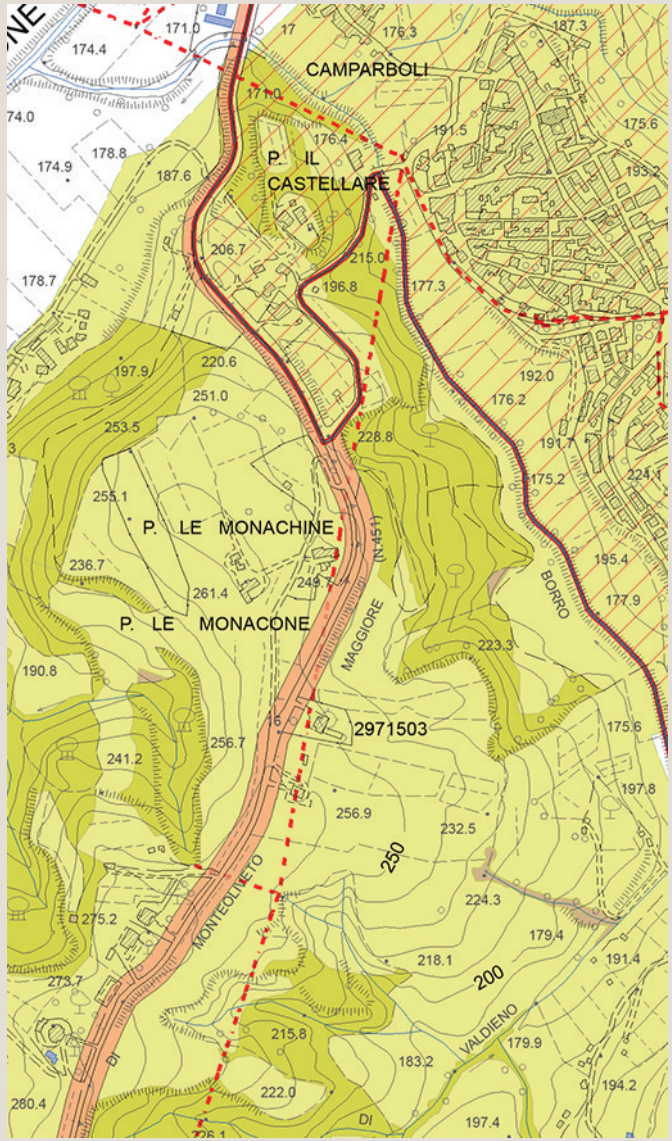

Tavola QC 10b del PS - Vincoli e Salvaguardie:
Fasce di rispetto e altri vincoli

Analisi ricognitiva delle tavole di Progetto del PS

Le Monachine

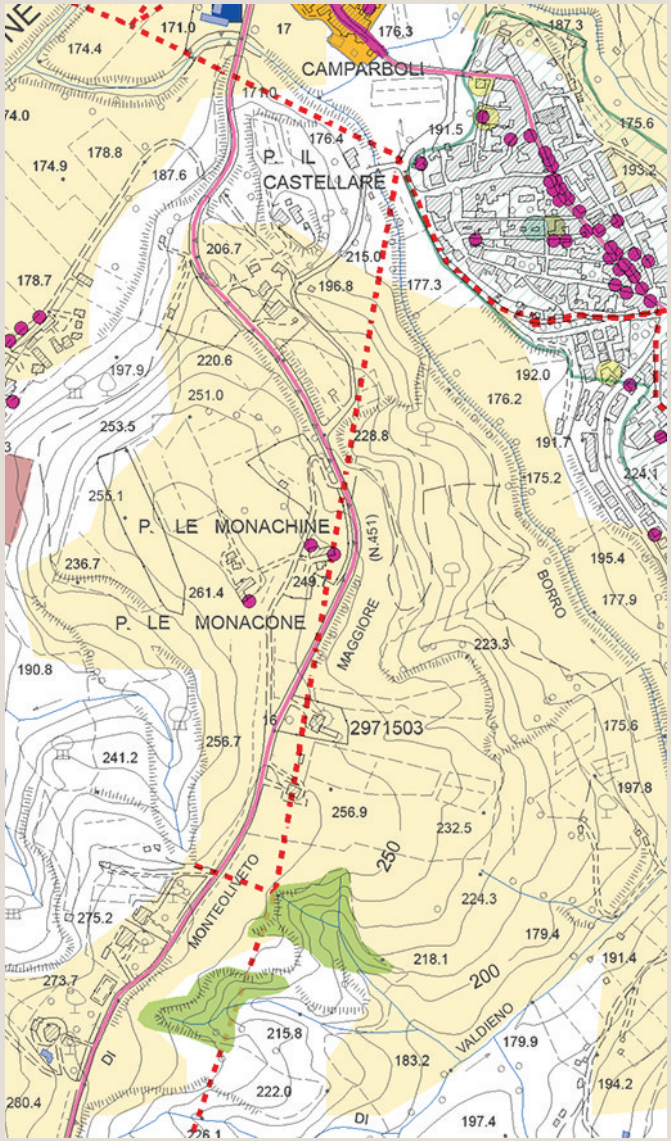

Tavola P03 del PS - Carta delle Criticità

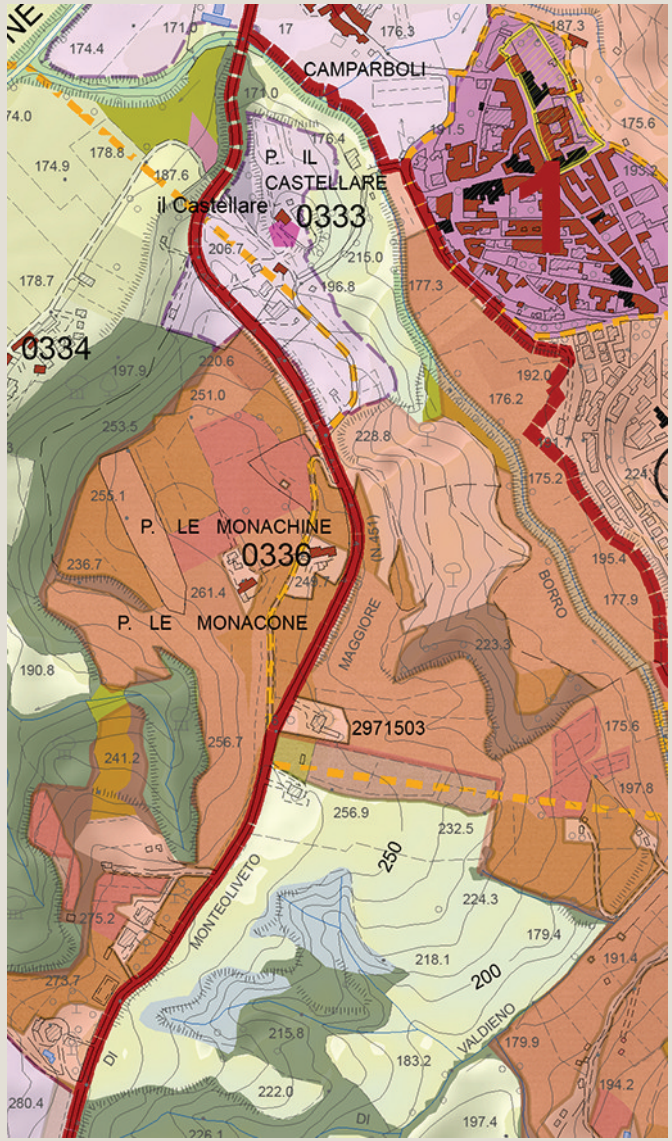

Tavola P04 del PS - Carta delle Invarianti Strutturali

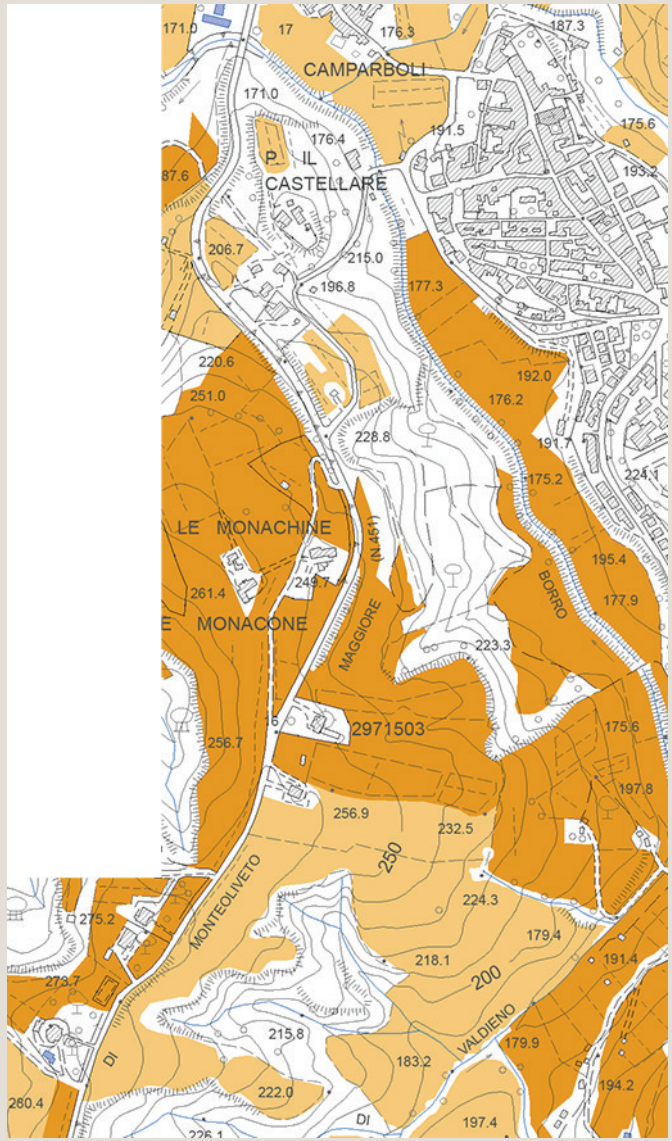

Tavola P05 del PS - Carta delle Tessiture Agrarie

Individuazione del morfotipo insediativo e analisi diacronica da ortofoto

Le Monacone

Tipologia insediativa

- edificato in posizione di fondovalle
- edificato in posizione di pedecolle
- edificato in posizione di mezzacosta
- → **edificato in posizione di crinale**

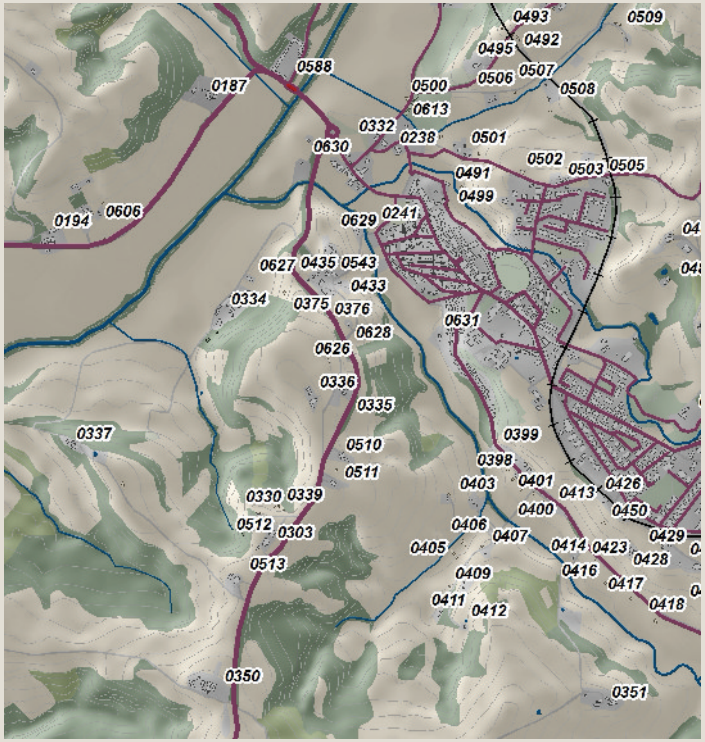

Schema morfotipo

Ortofoto 1954

Ortofoto 1978



Ortofoto 1988

Ortofoto 2013

Caratteri percettivi ed individuazione dell'area di pertinenza

Le Monacone

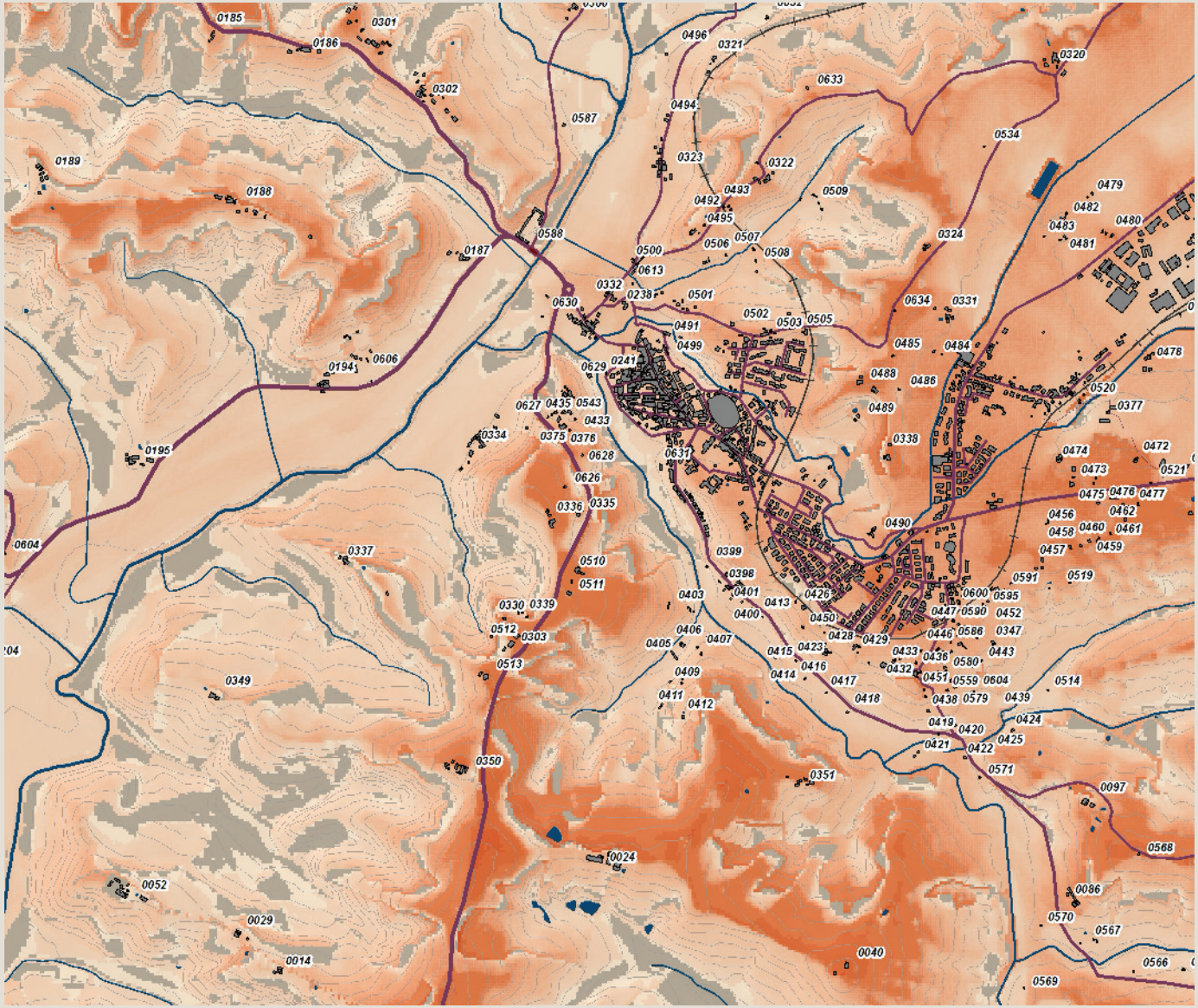

Carta della Intervisibilità

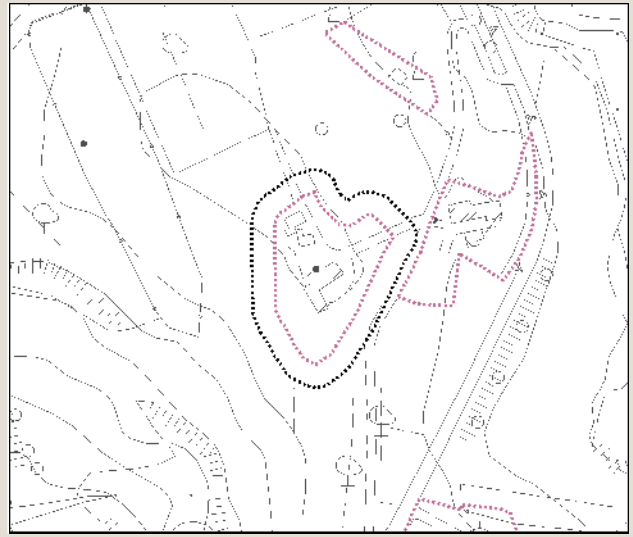

Individuazione dell'area di pertinenza e della zona cuscinetto di 15 metri su base CTR 10k. Scala 1:5.000

Veduta a volo d'uccello dell'area di pertinenza

Analisi ricognitiva della vincolistica

Le Monacone

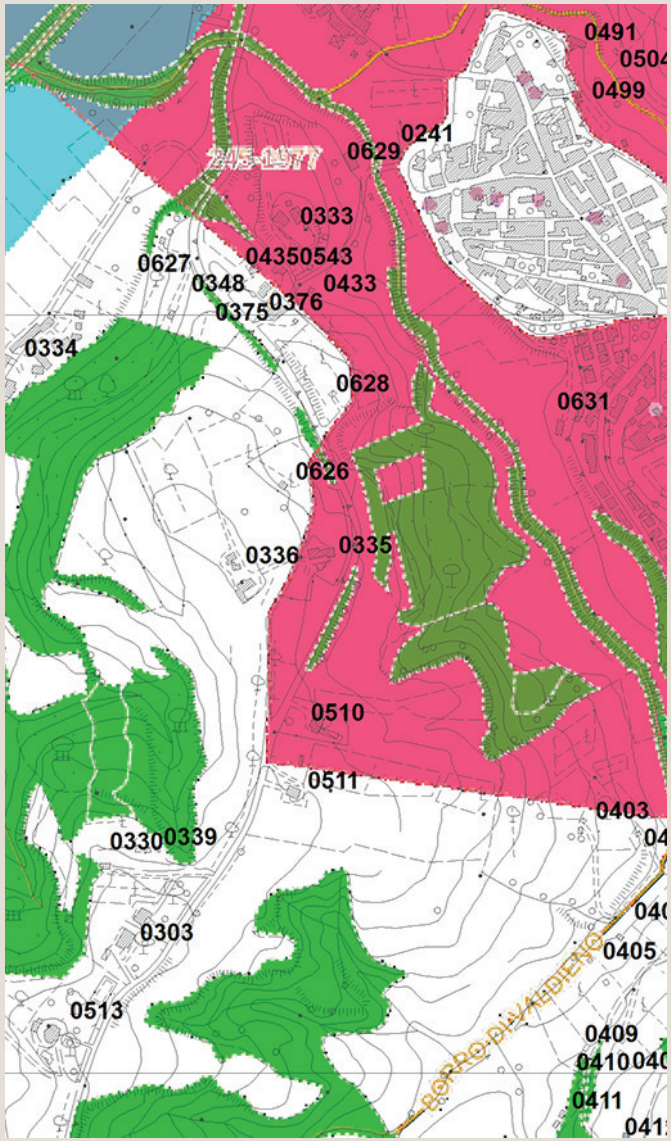

Vincoli e salvaguardie del PIT con valenza di PPR

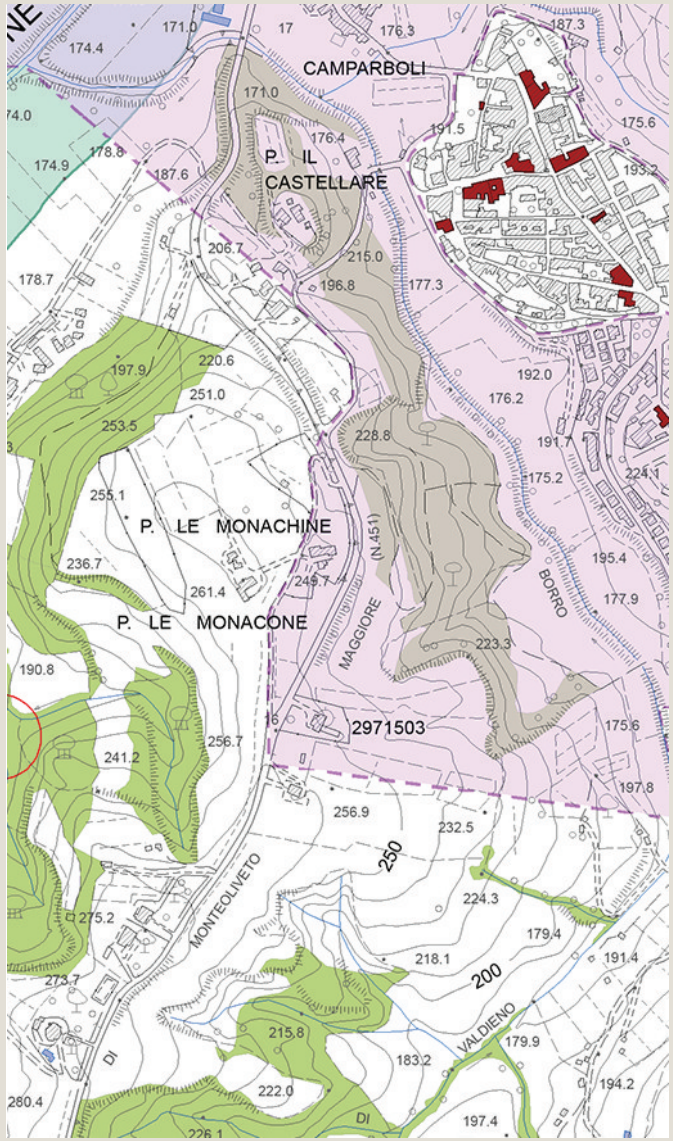

Tavola QC 10a del PS - Vincoli e Salvaguardie:
Paesaggio, beni culturali e aree protette

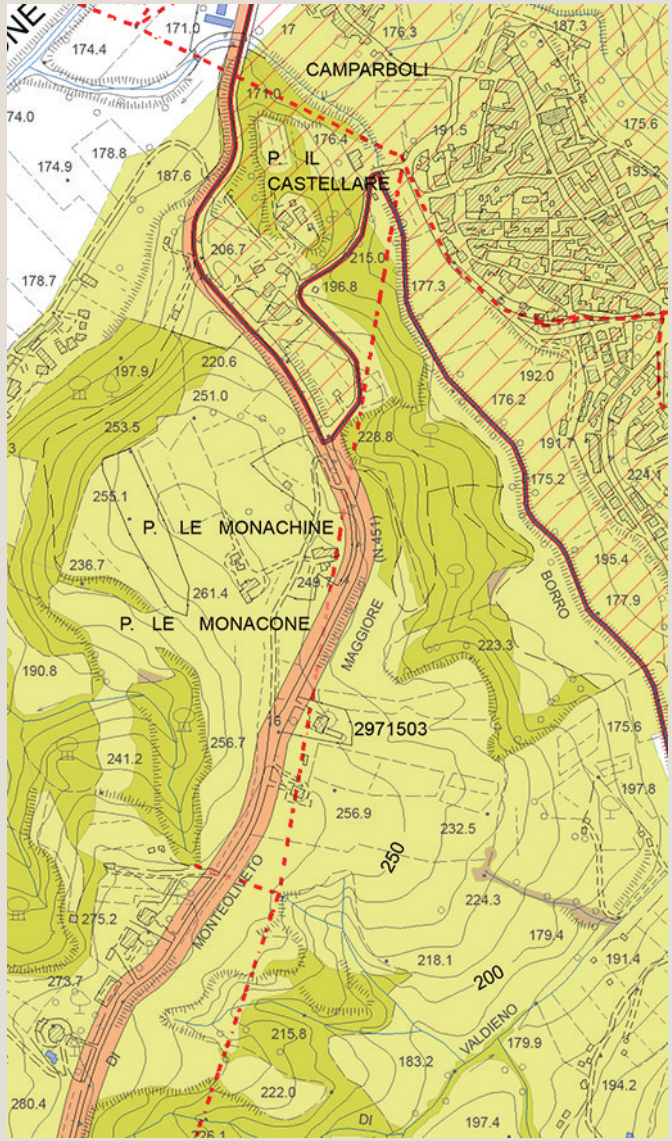

Tavola QC 10b del PS - Vincoli e Salvaguardie:
Fasce di rispetto e altri vincoli

Analisi ricognitiva delle tavole di Progetto del PS

Le Monacone

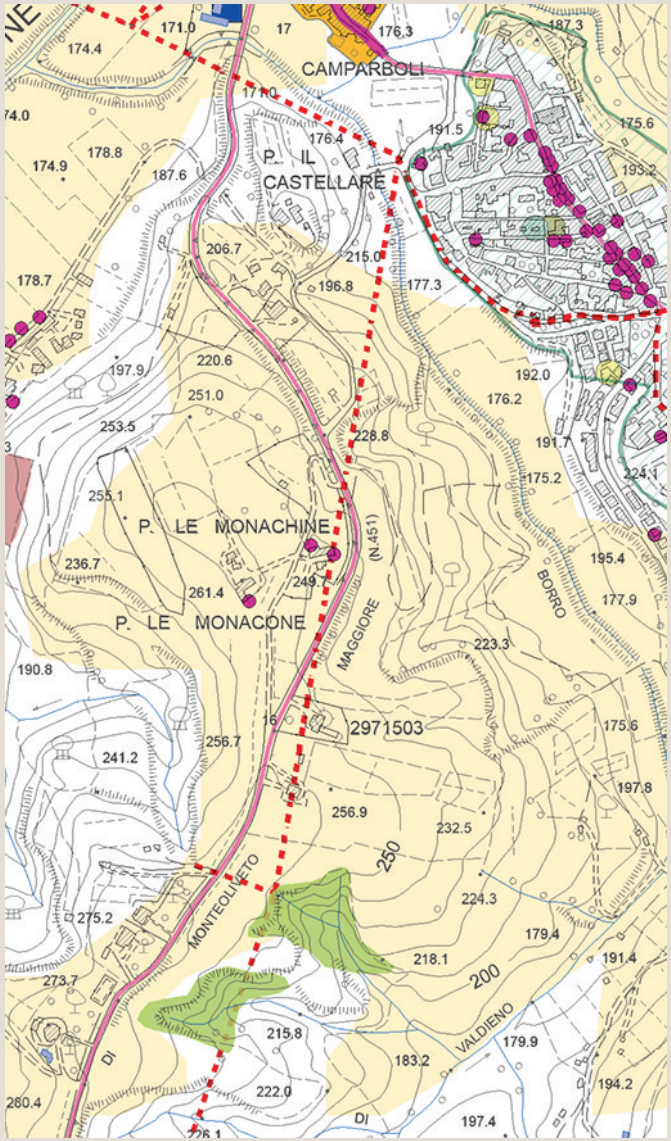

Tavola P03 del PS - Carta delle Criticità

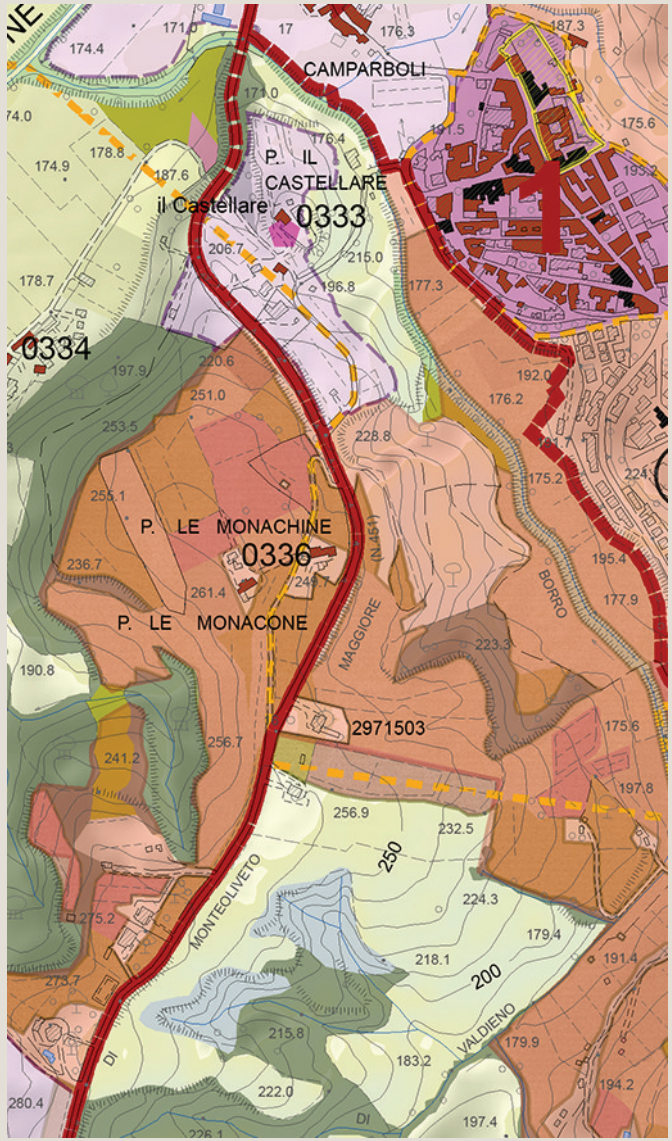

Tavola P04 del PS - Carta delle Invarianti Strutturali

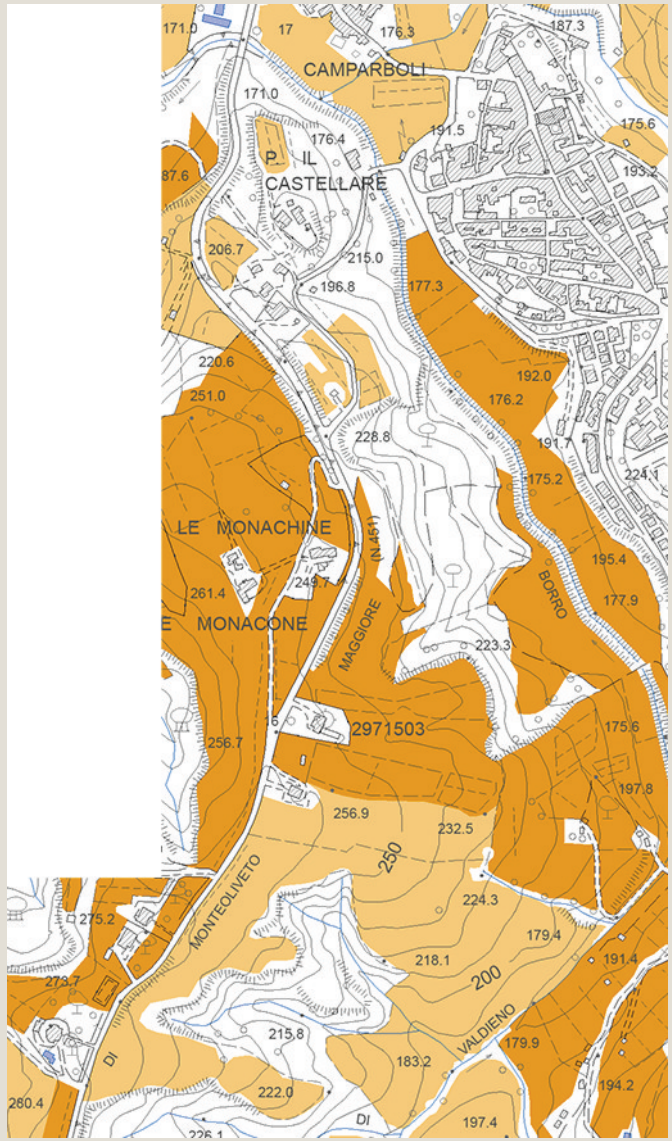

Tavola P05 del PS - Carta delle Tessiture Agrarie

Individuazione del morfotipo insediativo e analisi diacronica da ortofoto

La Coppa

Tipologia insediativa

- edificato in posizione di fondovalle
- edificato in posizione di pedecolle
- edificato in posizione di mezzacosta
- → **edificato in posizione di crinale**

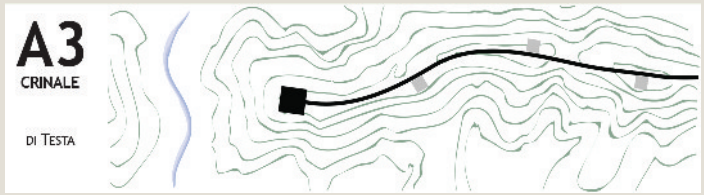

Schema morfotipo

Ortofoto 1954



Ortofoto 1978



Ortofoto 1988

Ortofoto 2013

Caratteri percettivi ed individuazione dell'area di pertinenza

La Coppa

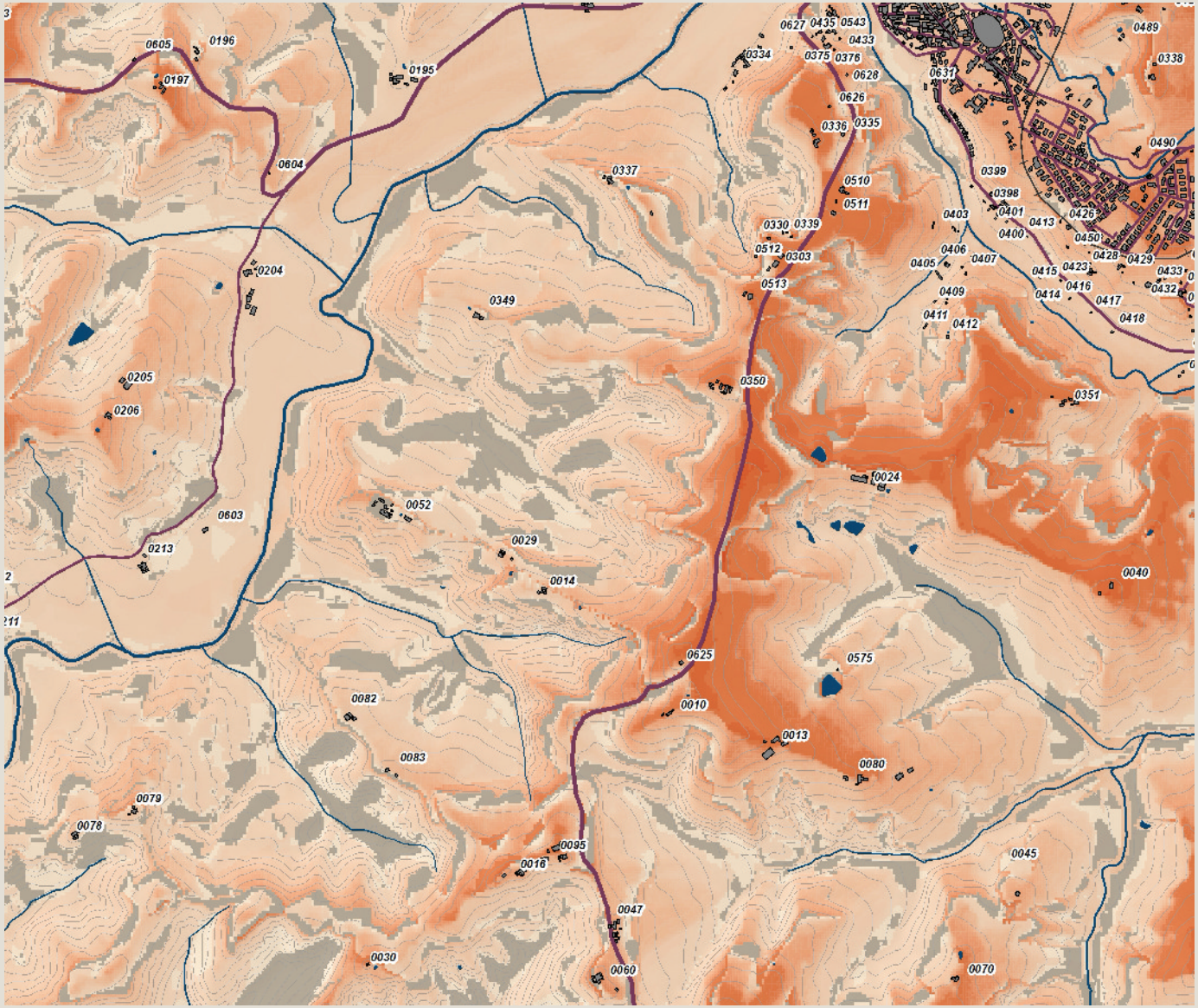

Carta della Intervisibilità

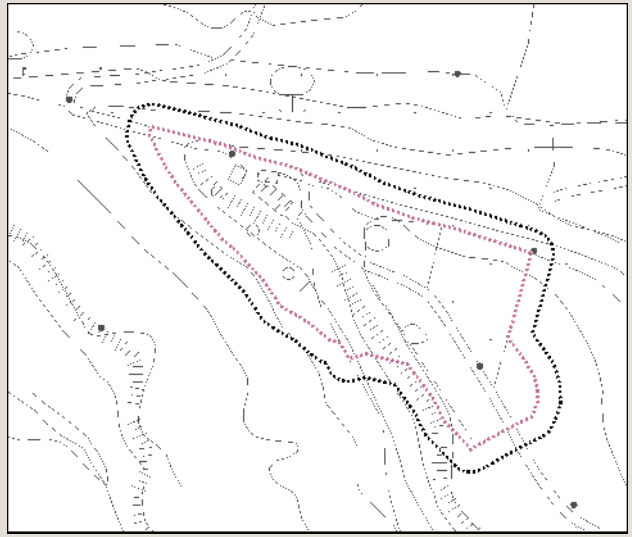

Individuazione dell'area di pertinenza e della zona cuscinetto di 15 metri su base CTR 10k. Scala 1:5.000

Veduta a volo d'uccello dell'area di pertinenza

Analisi ricognitiva della vincolistica

La Coppa

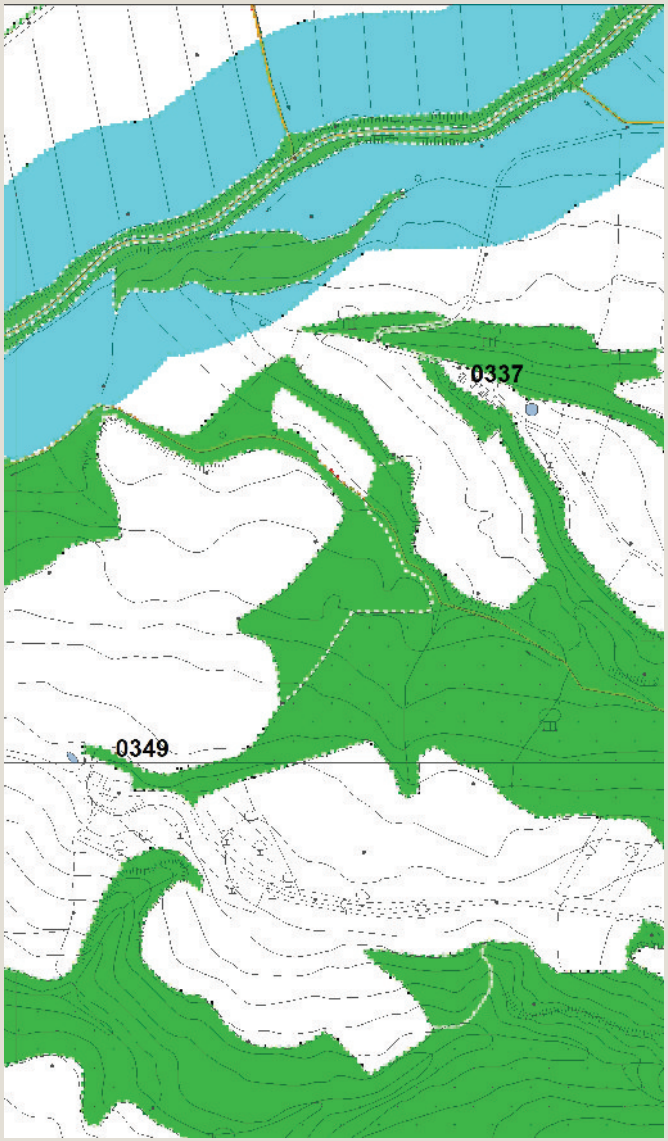

Vincoli e salvaguardie del PIT con valenza di PPR

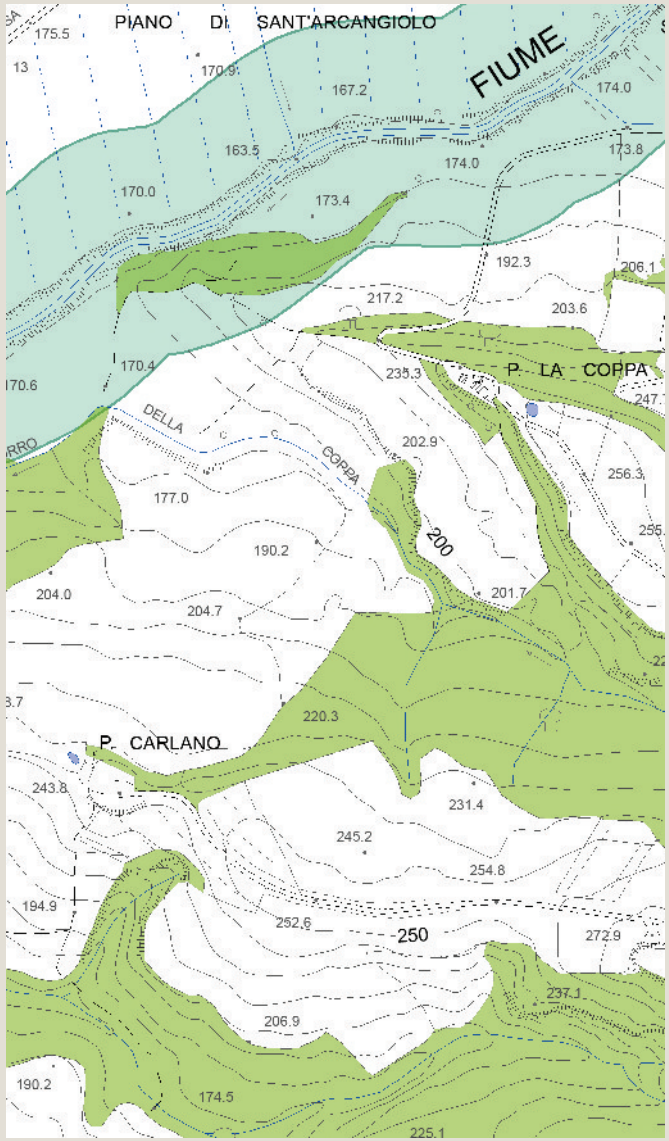

Tavola QC 10a del PS - Vincoli e Salvaguardie:
Paesaggio, beni culturali e aree protette

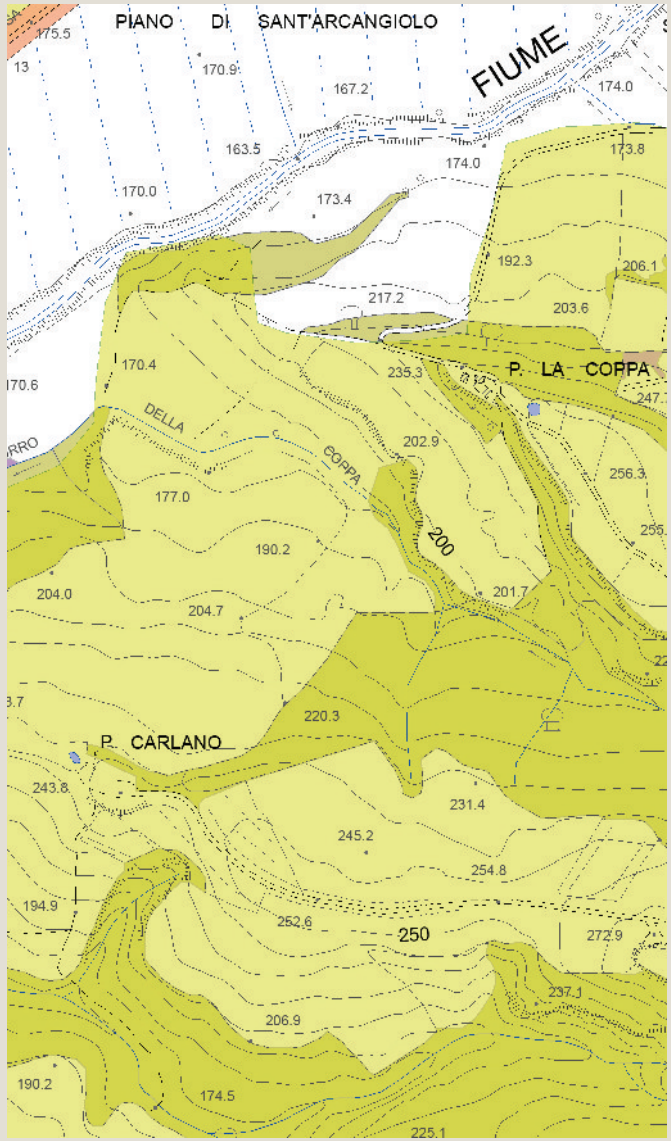

Tavola QC 10b del PS - Vincoli e Salvaguardie:
Fasce di rispetto e altri vincoli

Analisi ricognitiva delle tavole di Progetto del PS

La Coppa

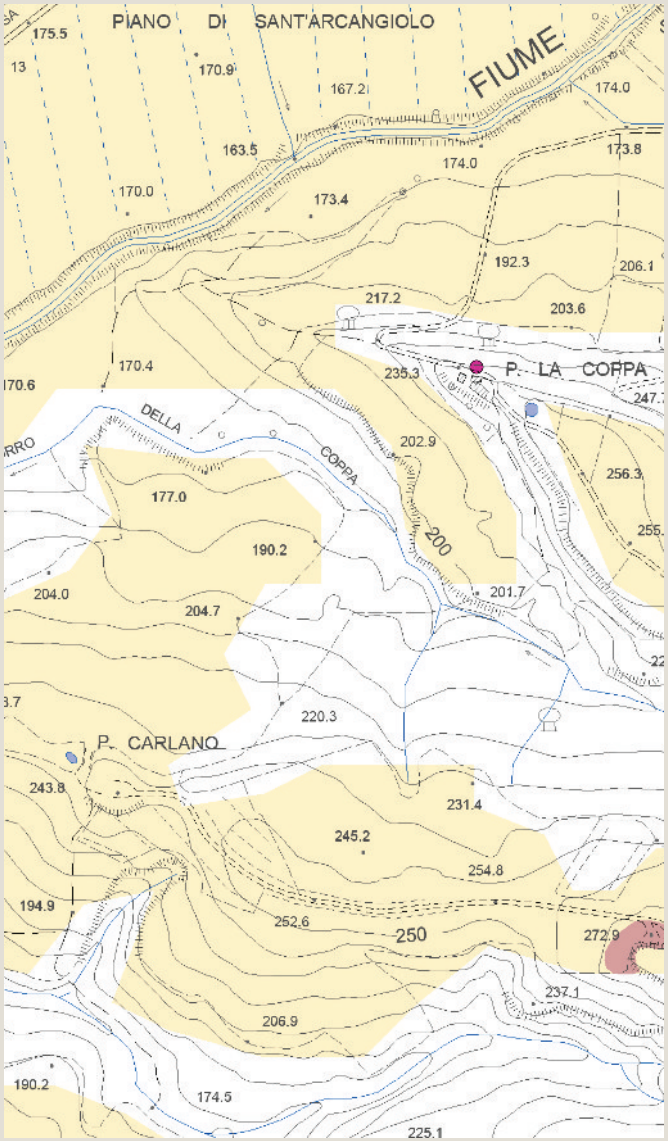

Tavola P03 del PS - Carta delle Criticità

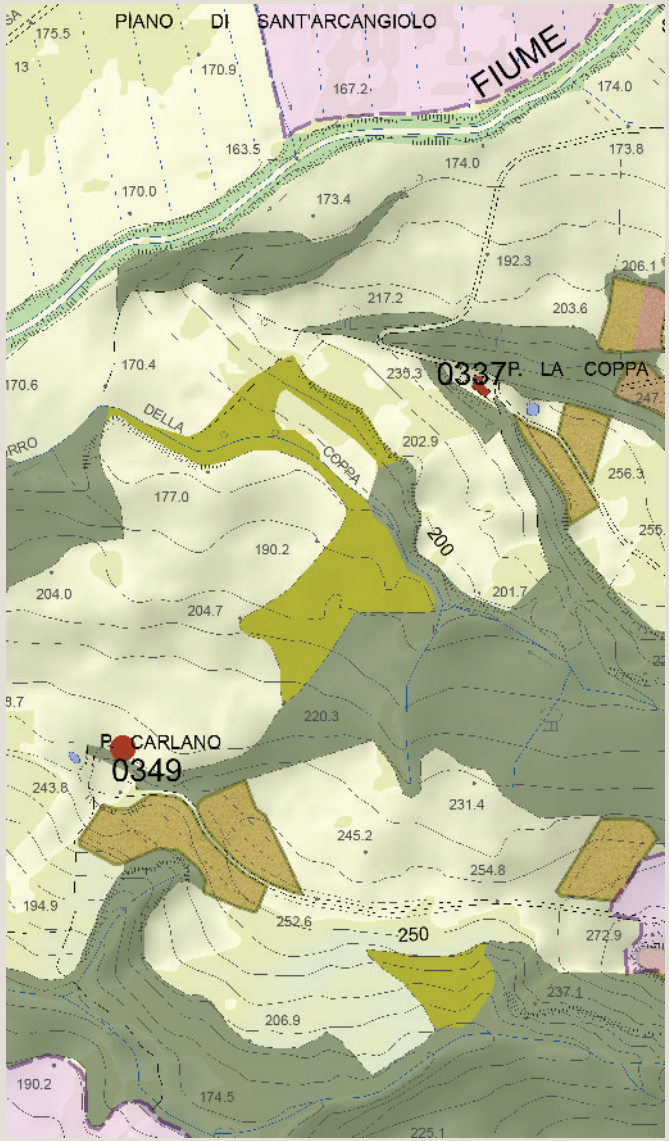

Tavola P04 del PS - Carta delle Invarianti Strutturali

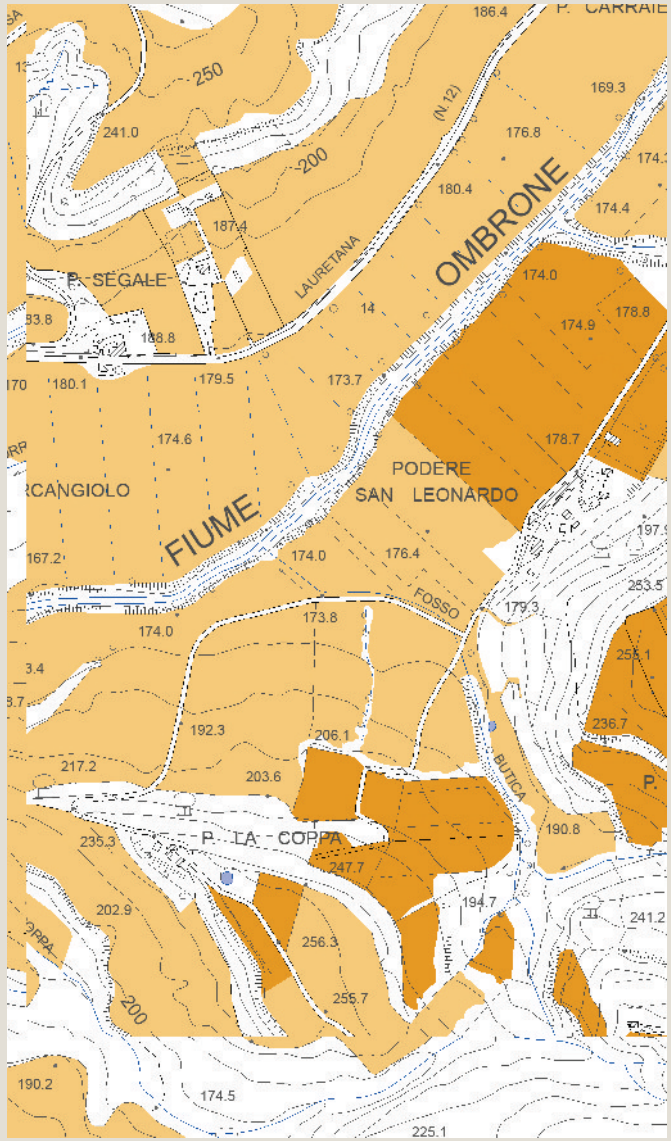

Tavola P05 del PS - Carta delle Tessiture Agrarie

Individuazione del morfotipo insediativo e analisi diacronica da ortofoto

Casanuova

Tipologia insediativa

- → **edificato in posizione di fondovalle**
- edificato in posizione di pedecolle
- edificato in posizione di mezzacosta
- edificato in posizione di crinale

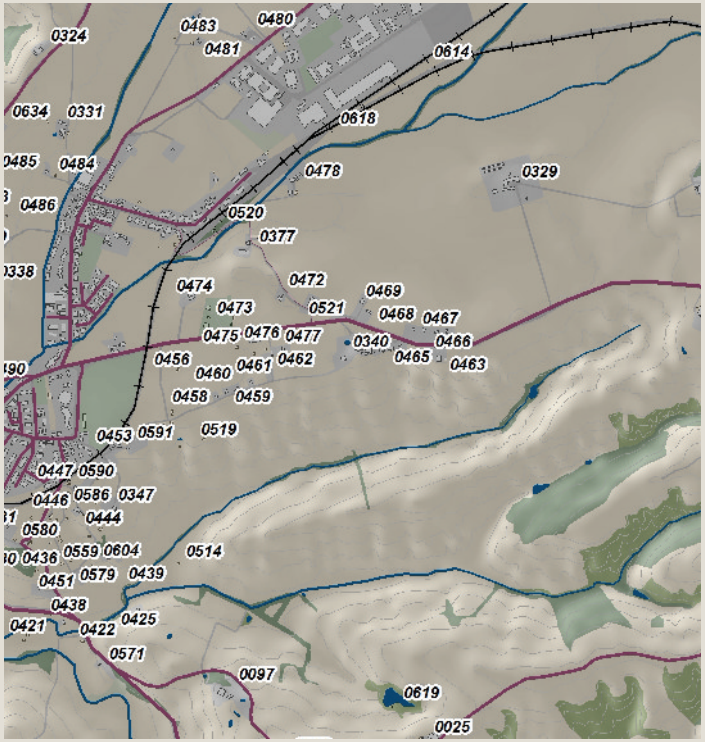

Schema morfotipo

Ortofoto 1954

Ortofoto 1978



Ortofoto 1988

Ortofoto 2013

Caratteri percettivi ed individuazione dell'area di pertinenza

Casanuova

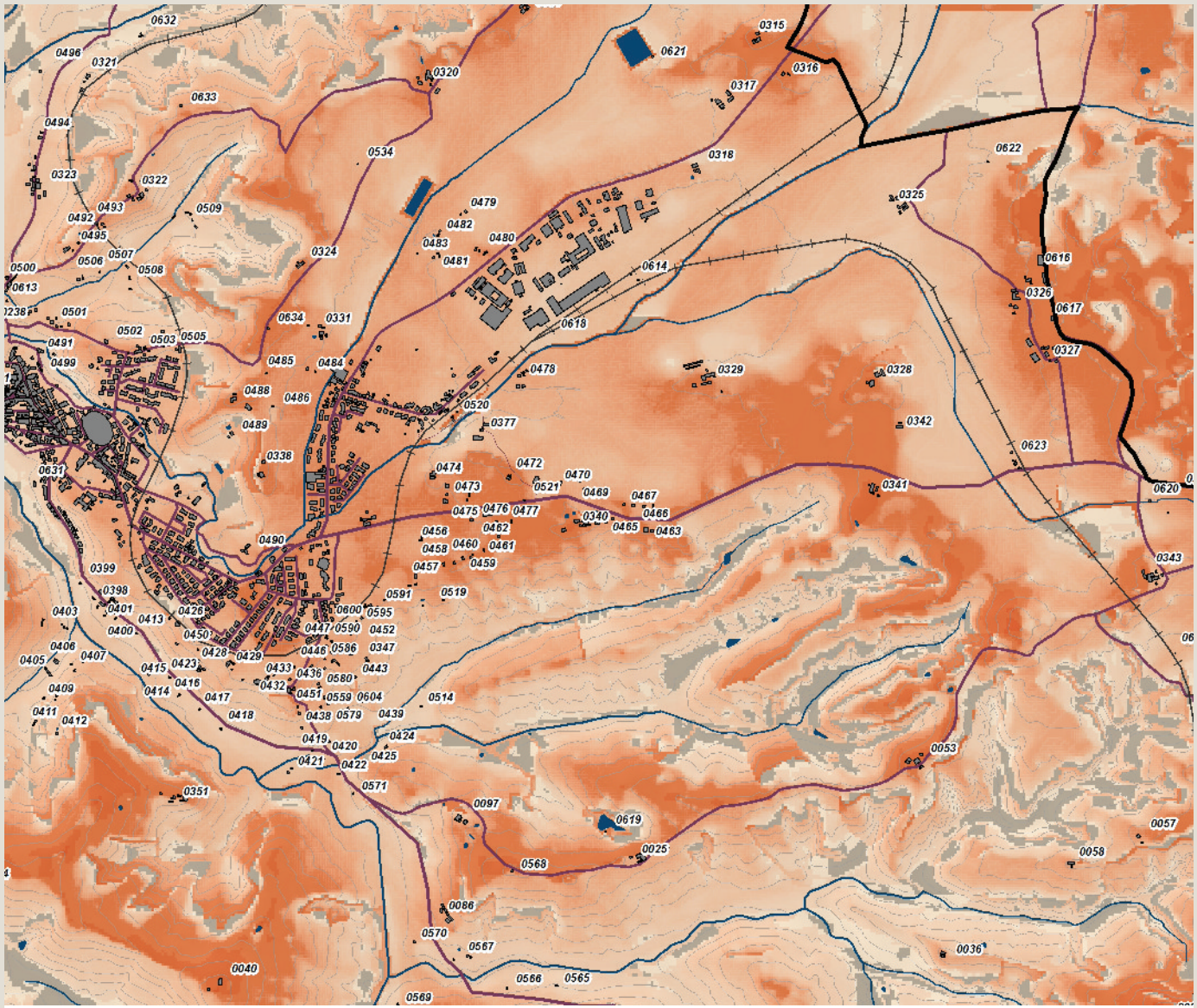

Carta della Intervisibilità

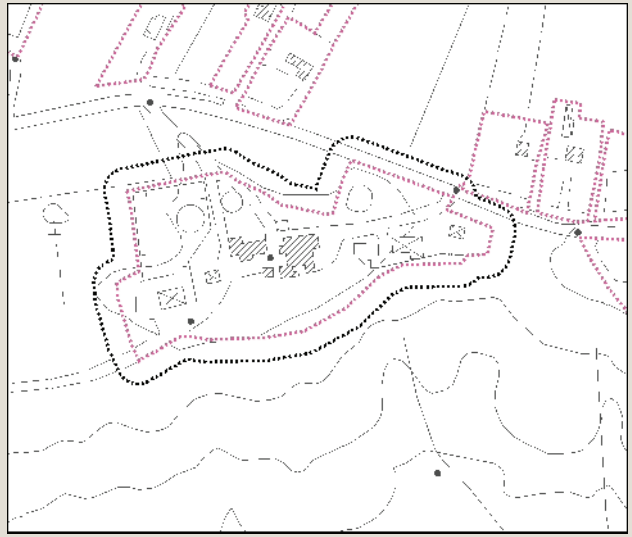

Individuazione dell'area di pertinenza e della zona cuscinetto di 15 metri su base CTR 10k. Scala 1:5.000

Veduta a volo d'uccello dell'area di pertinenza

Analisi ricognitiva della vincolistica

Casanuova

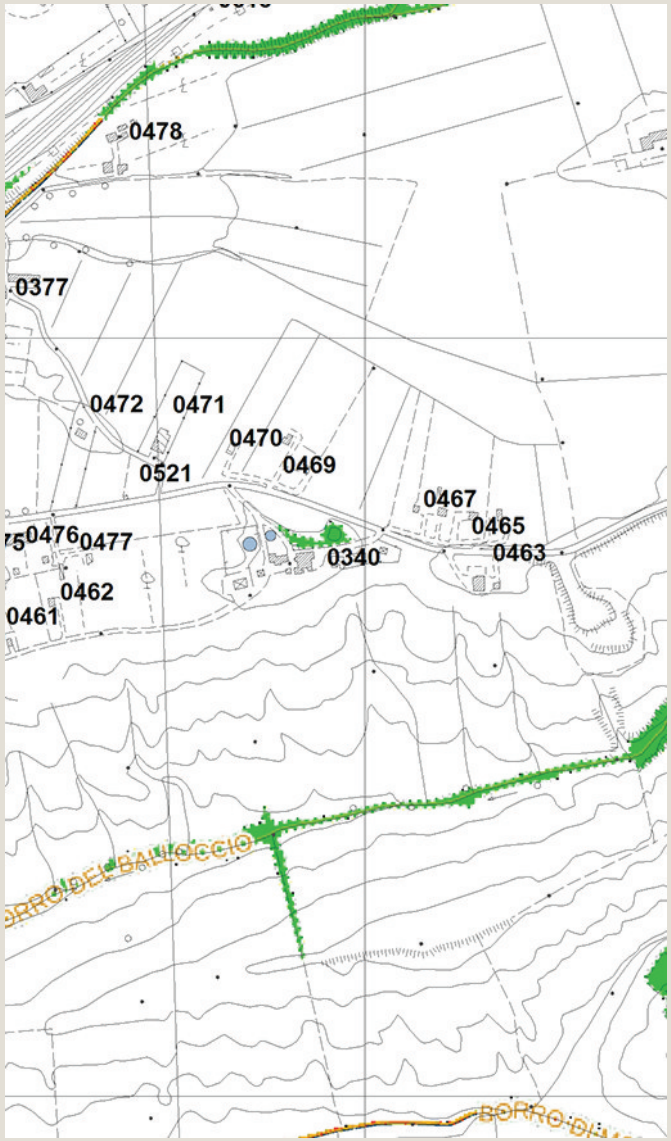

Vincoli e salvaguardie del PIT con valenza di PPR

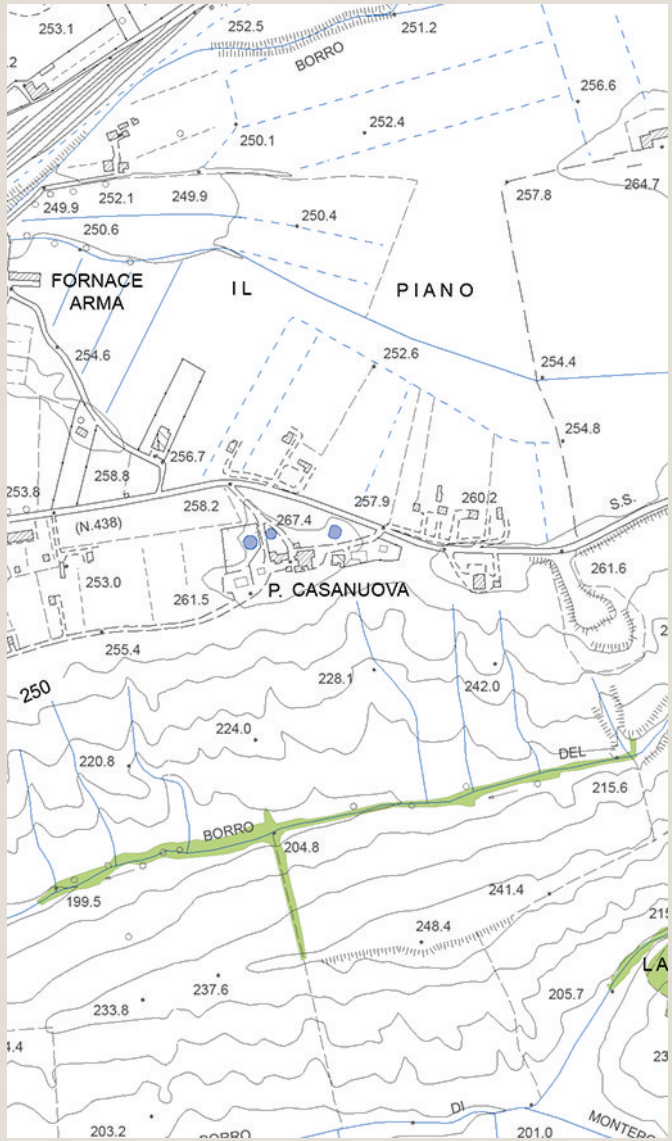

Tavola QC 10a del PS - Vincoli e Salvaguardie:
Paesaggio, beni culturali e aree protette

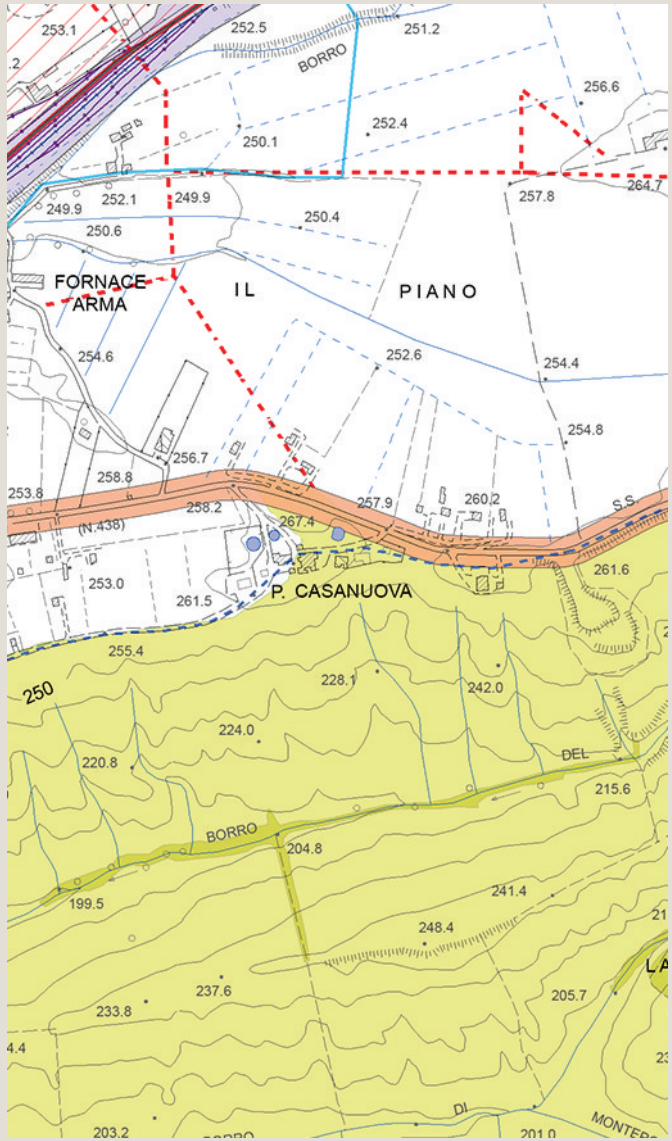

Tavola QC 10b del PS - Vincoli e Salvaguardie:
Fasce di rispetto e altri vincoli

Analisi ricognitiva delle tavole di Progetto del PS

Casanuova

Tavola P03 del PS - Carta delle Criticità

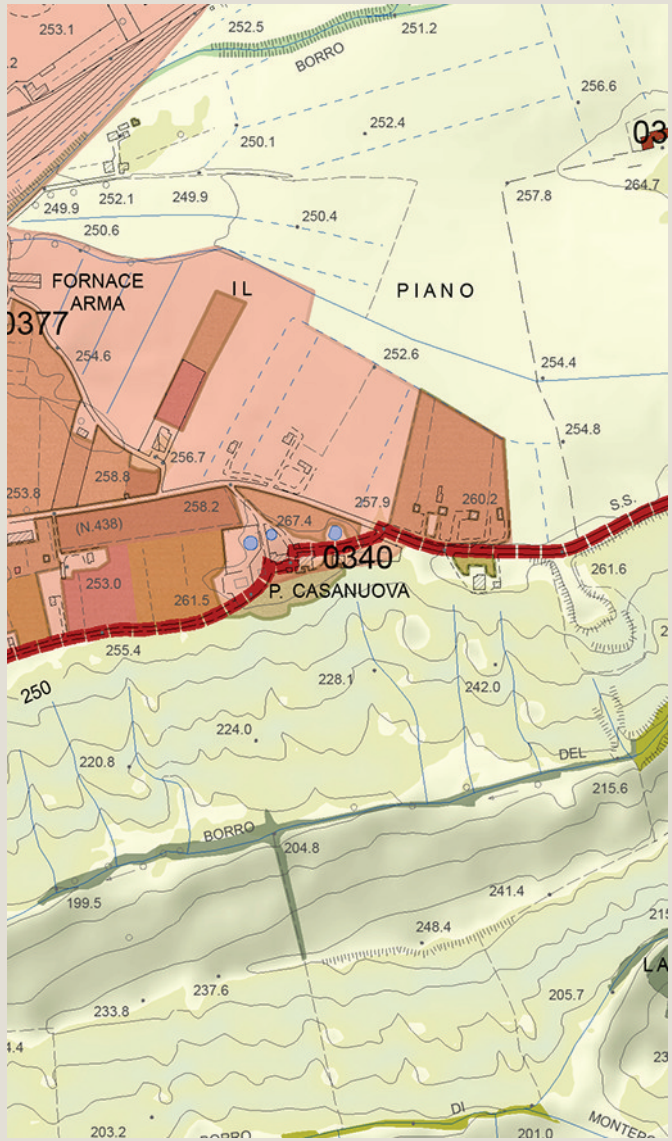

Tavola P04 del PS - Carta delle Invarianti Strutturali

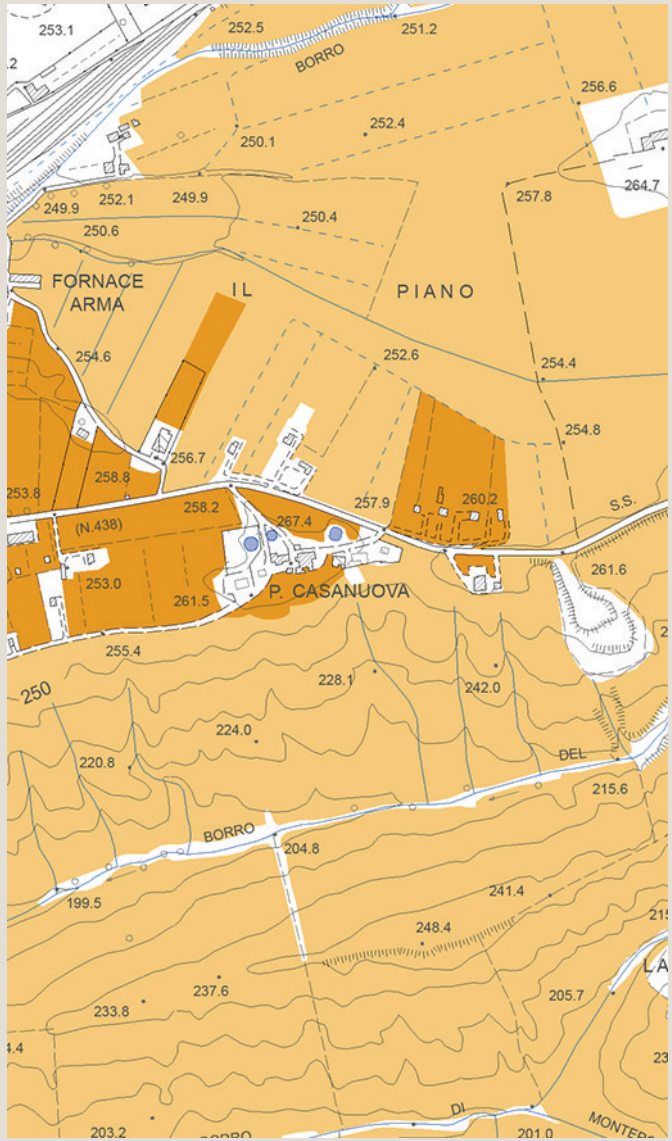

Tavola P05 del PS - Carta delle Tessiture Agrarie

arch. Michela Chiti - arch. Chiara Nostrato

Individuazione del morfotipo insediativo e analisi diacronica da ortofoto

Balloccio

Tipologia insediativa

- edificato in posizione di fondovalle
- → **edificato in posizione di pedecolle**
- edificato in posizione di mezzacosta
- edificato in posizione di crinale

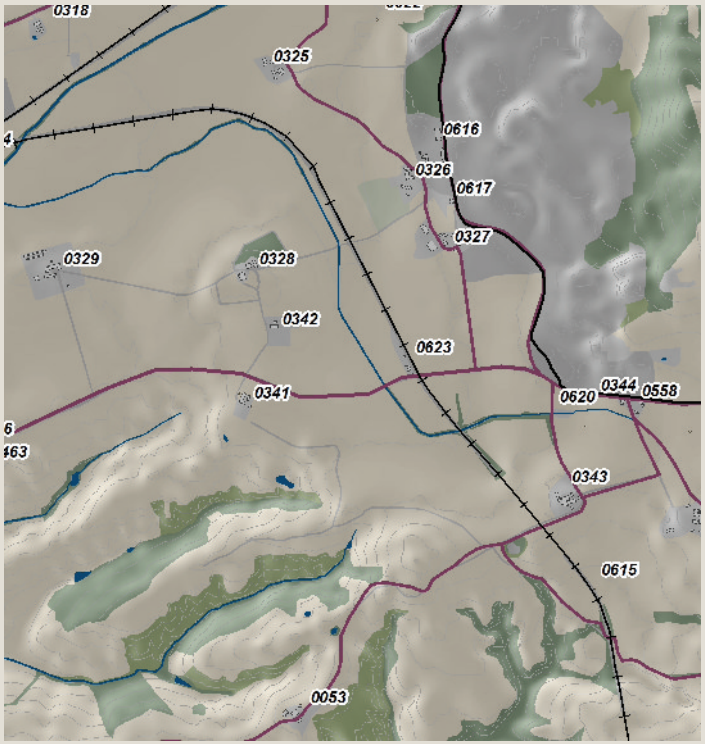

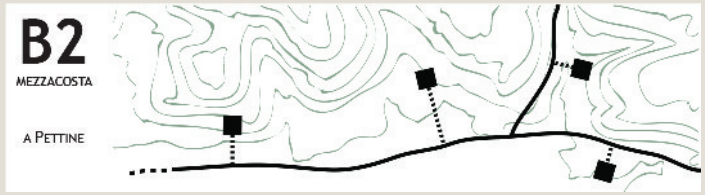

Schema morfotipo



Ortofoto 1954

Ortofoto 1978

Ortofoto 1988

Ortofoto 2013

Caratteri percettivi ed individuazione dell'area di pertinenza

Balloccio

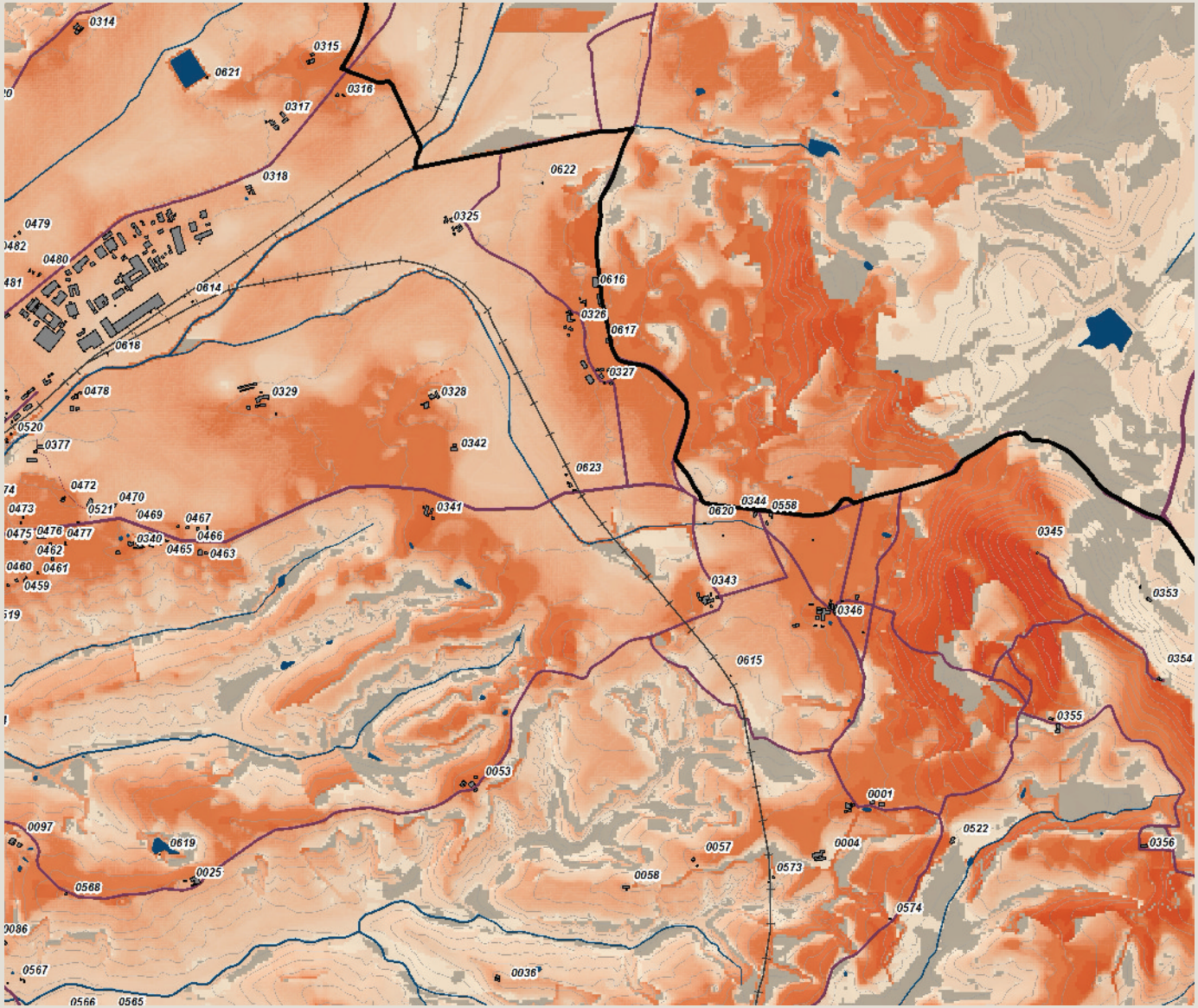

Carta della Intervisibilità

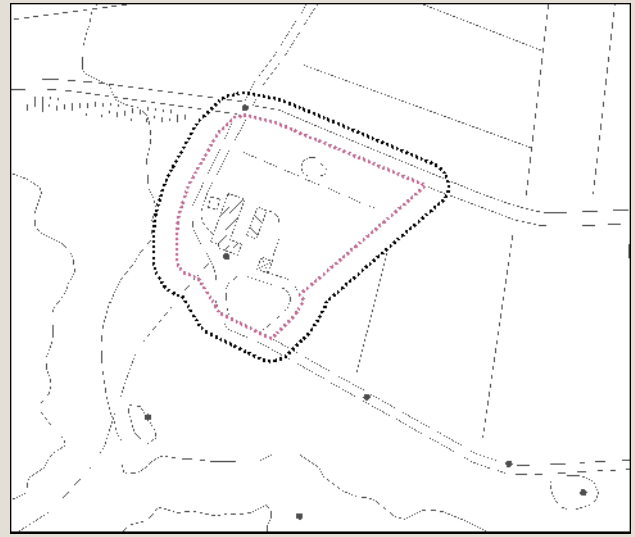

Individuazione dell'area di pertinenza e della zona cuscinetto di 15 metri su base CTR 10k. Scala 1:5.000

Veduta a volo d'uccello dell'area di pertinenza

arch. Michela Chiti - arch. Chiara Nostrato

Analisi ricognitiva della vincolistica

Balloccio

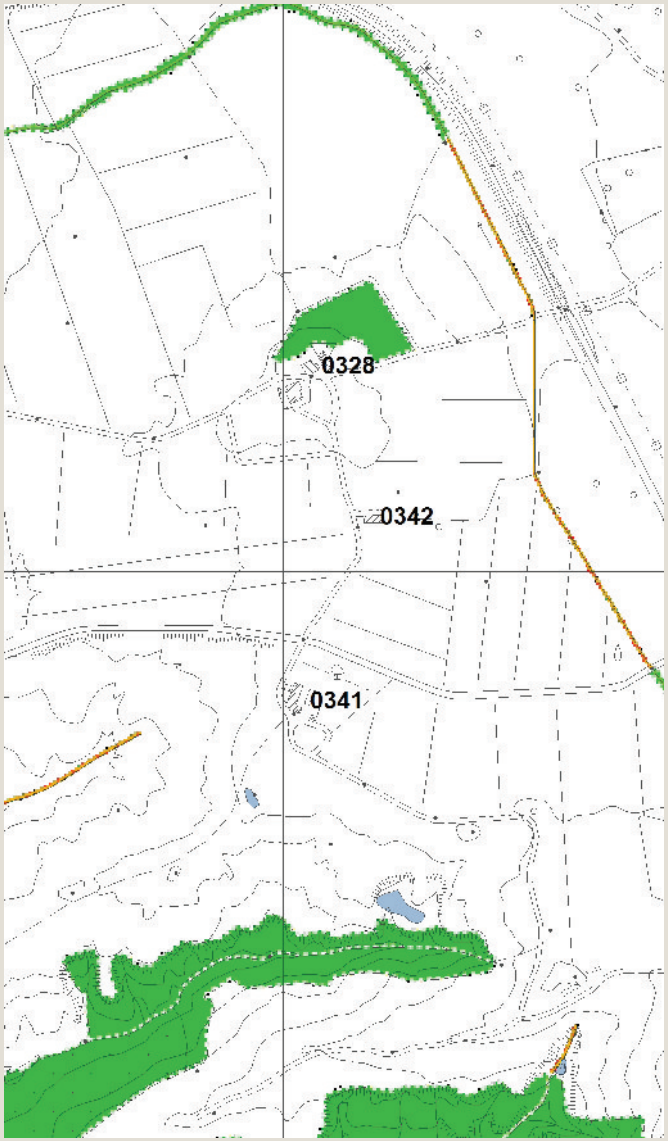

Vincoli e salvaguardie del PIT con valenza di PPR

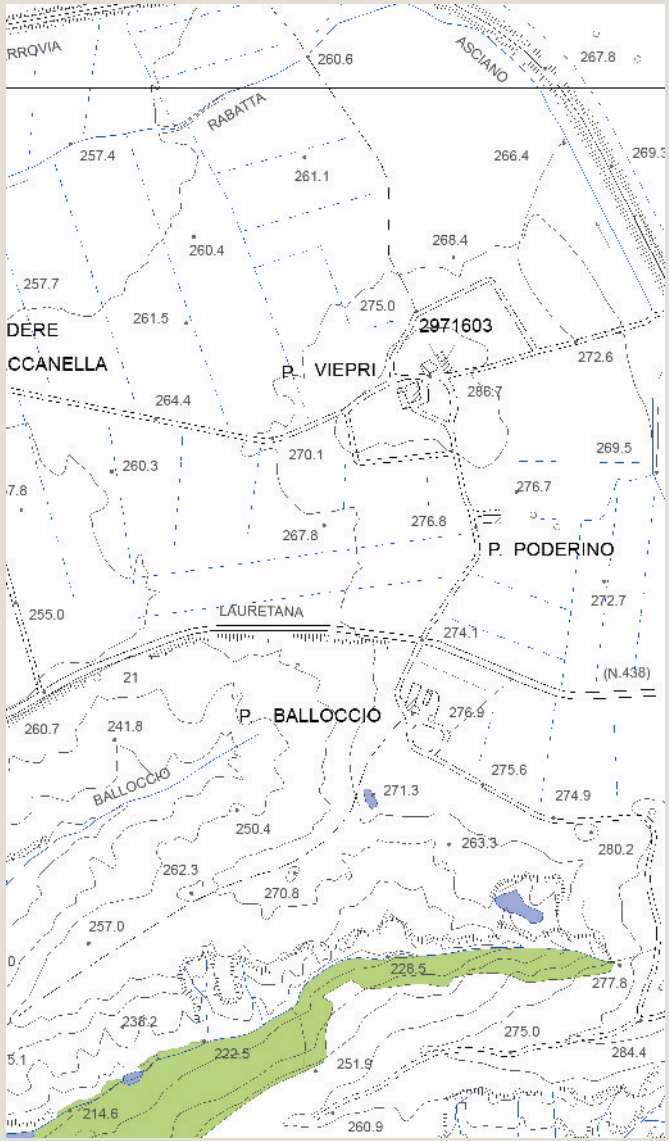

Tavola QC 10a del PS - Vincoli e Salvaguardie:
Paesaggio, beni culturali e aree protette

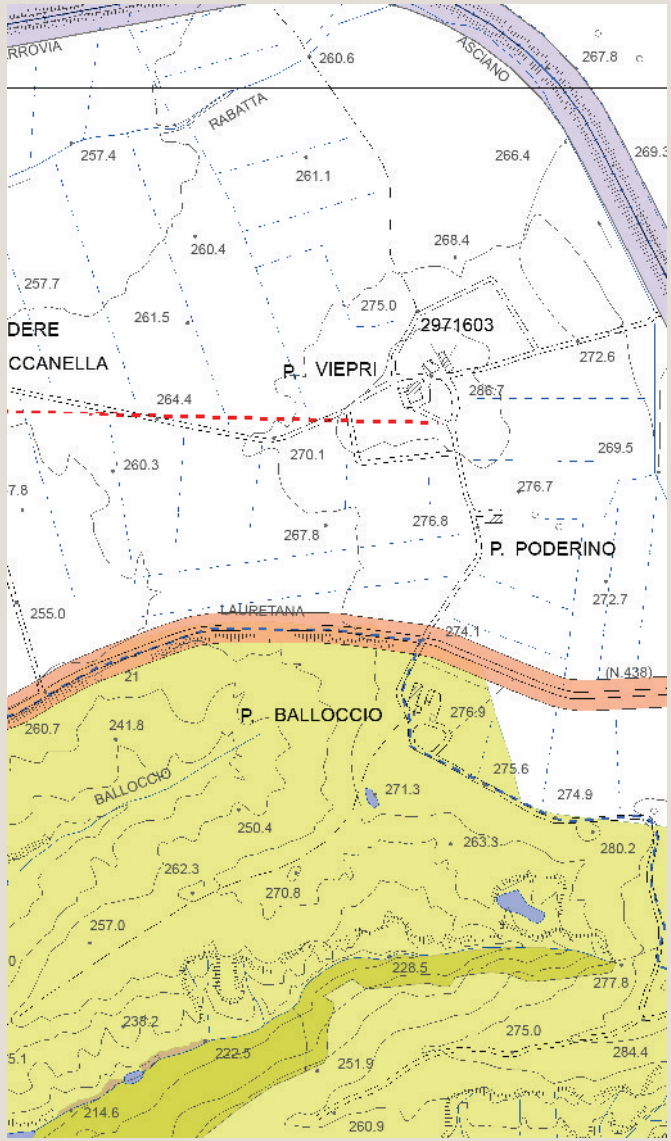

Tavola QC 10b del PS - Vincoli e Salvaguardie:
Fasce di rispetto e altri vincoli

Analisi ricognitiva delle tavole di Progetto del PS

Balloccio

Tavola P03 del PS - Carta delle Criticità

Tavola P04 del PS - Carta delle Invarianti Strutturali

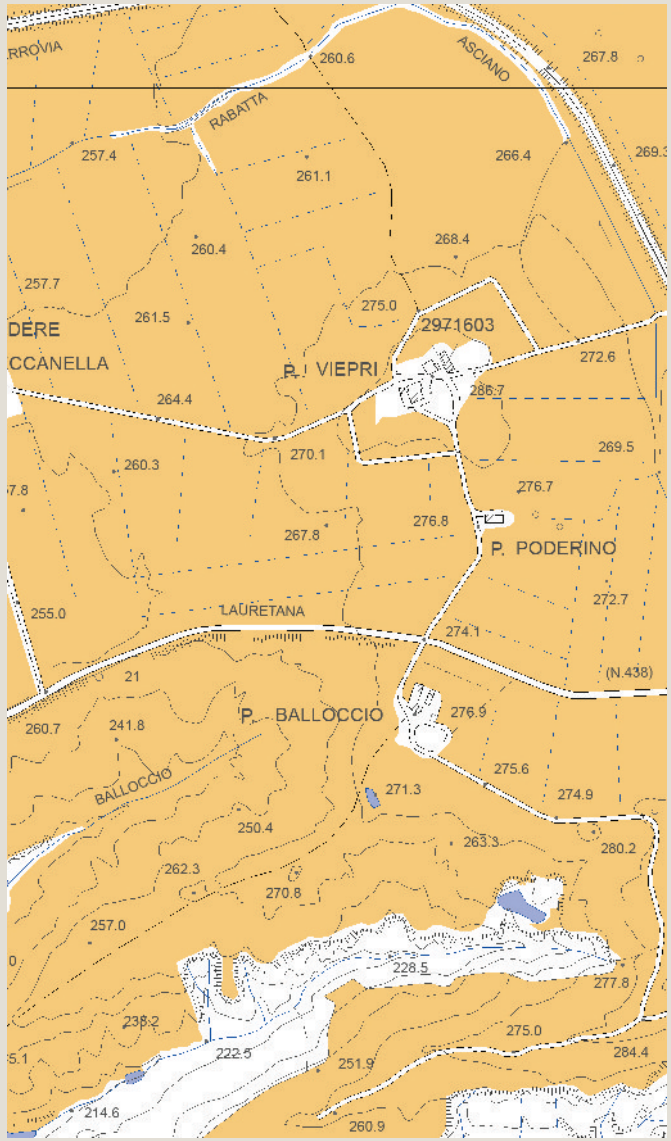

Tavola P05 del PS - Carta delle Tessiture Agrarie

Individuazione del morfotipo insediativo e analisi diacronica da ortofoto

Poderino (Viepri)

Tipologia insediativa

- edificato in posizione di fondovalle
- → **edificato in posizione di pedecolle**
- edificato in posizione di mezzacosta
- edificato in posizione di crinale

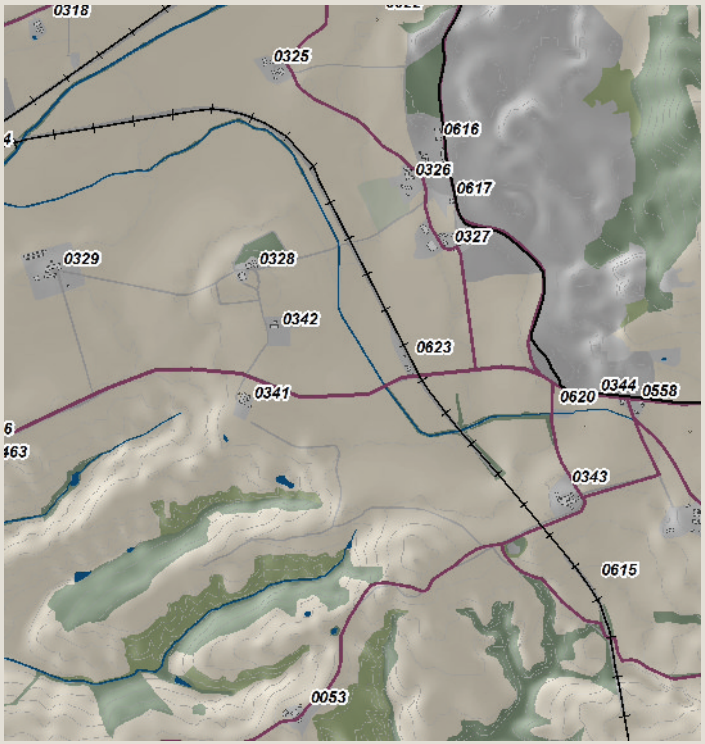

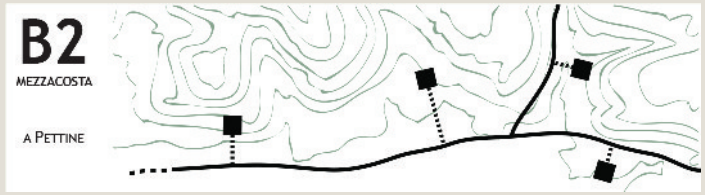

Schema morfotipo



Ortofoto 1954

Ortofoto 1978

Ortofoto 1988

Ortofoto 2013

Caratteri percettivi ed individuazione dell'area di pertinenza

Poderino (Viepri)

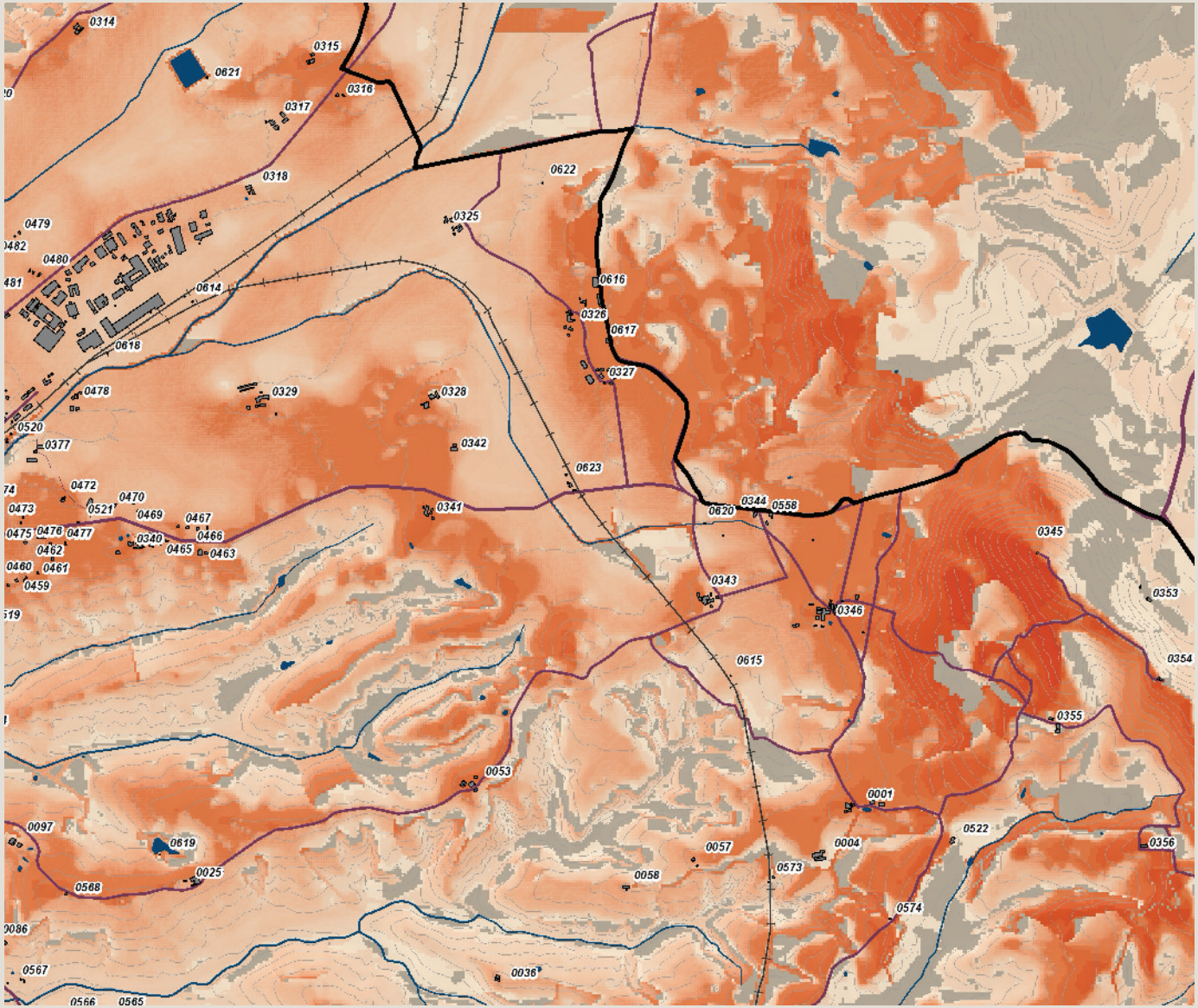

Carta della Intervisibilità

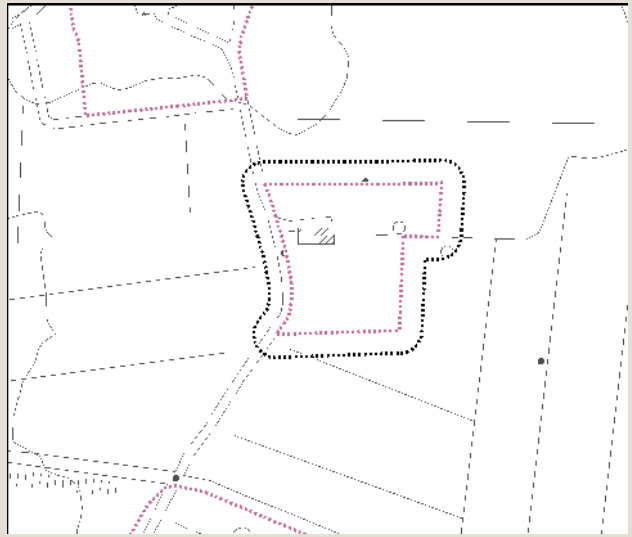

Individuazione dell'area di pertinenza e della zona cuscinetto di 15 metri su base CTR 10k. Scala 1:5.000

Veduta a volo d'uccello dell'area di pertinenza

arch. Michela Chiti - arch. Chiara Nostrato

Analisi ricognitiva della vincolistica

Poderino (Viepri)

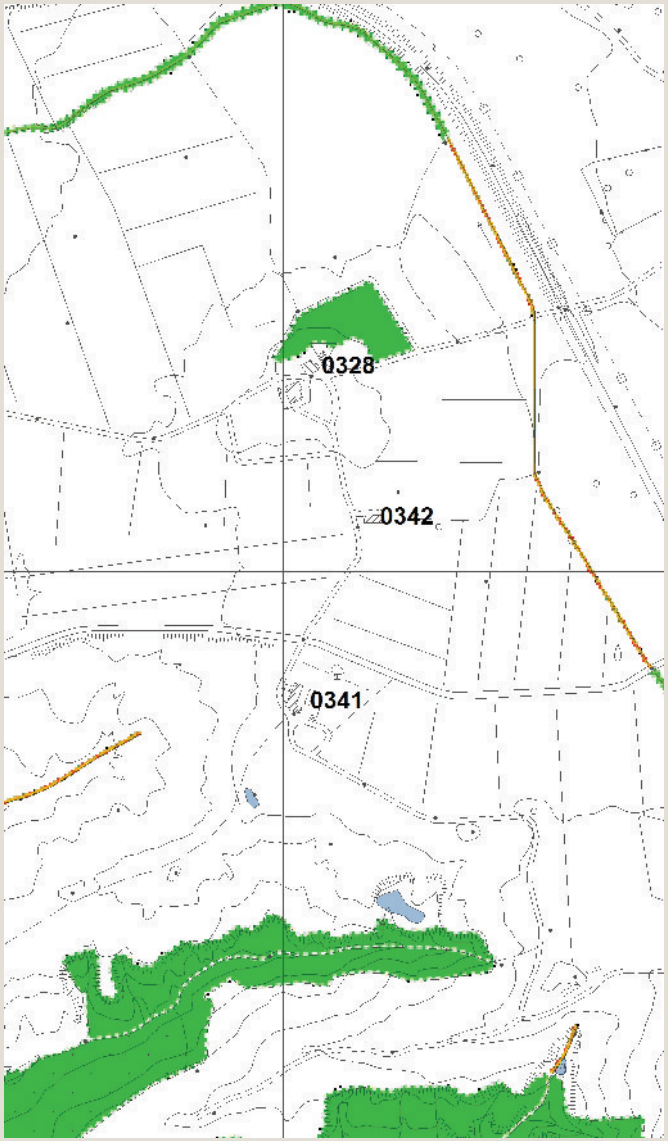

Vincoli e salvaguardie del PIT con valenza di PPR

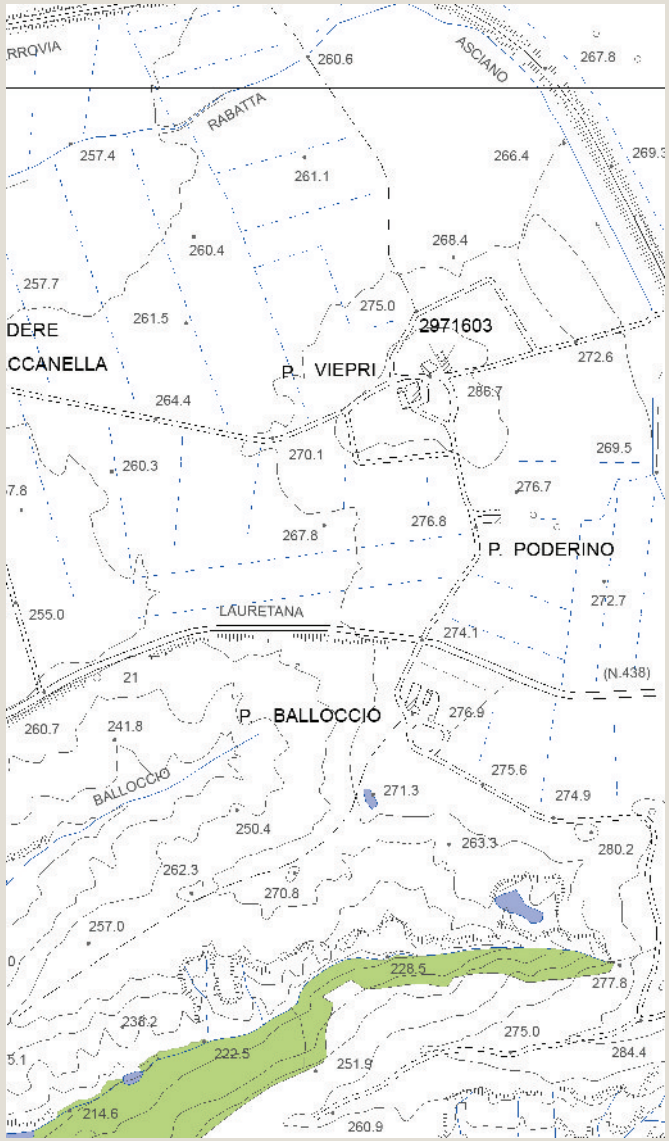

Tavola QC 10a del PS - Vincoli e Salvaguardie:
Paesaggio, beni culturali e aree protette

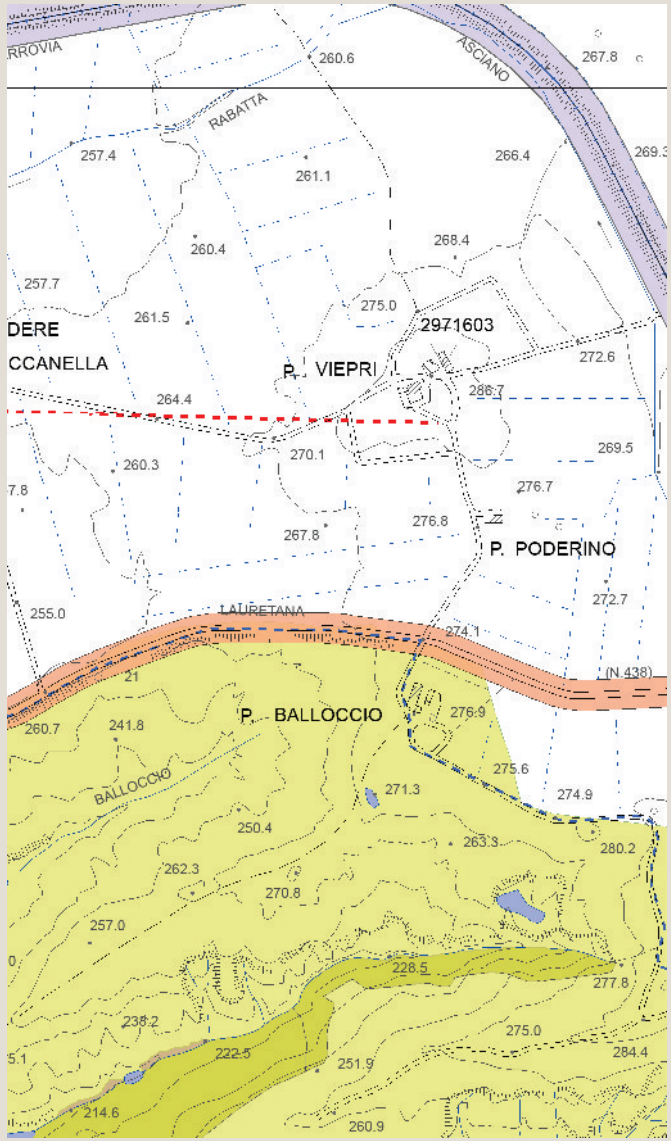

Tavola QC 10b del PS - Vincoli e Salvaguardie:
Fasce di rispetto e altri vincoli

Analisi ricognitiva delle tavole di Progetto del PS

Poderino (Viepri)

Tavola P03 del PS - Carta delle Criticità

Tavola P04 del PS - Carta delle Invarianti Strutturali

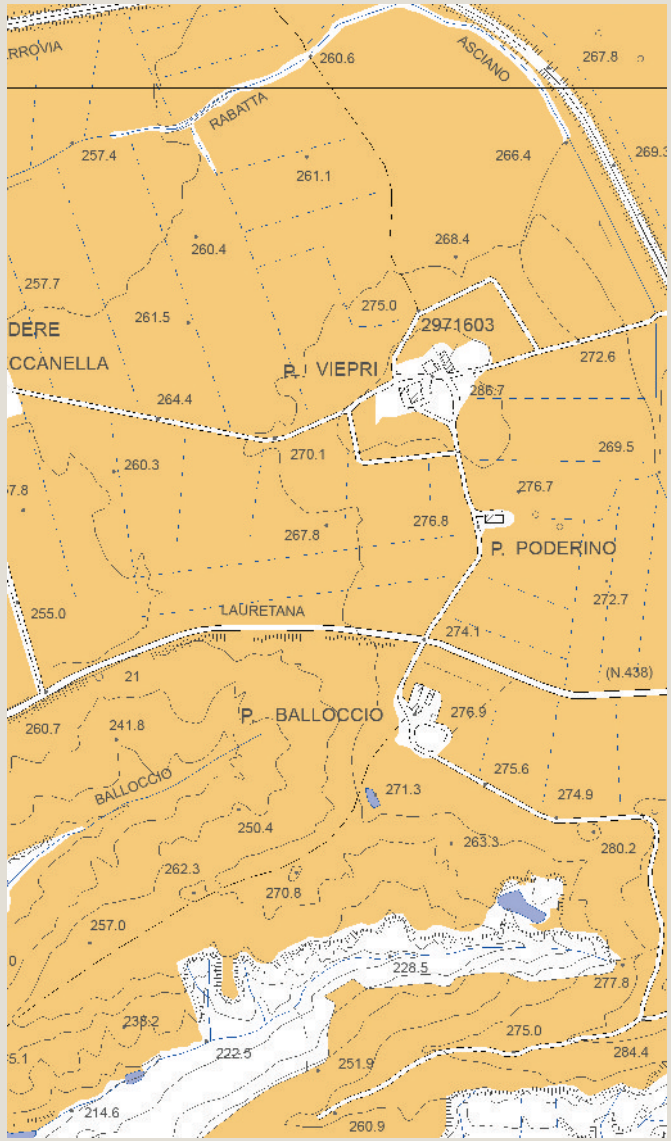

Tavola P05 del PS - Carta delle Tessiture Agrarie

Individuazione del morfotipo insediativo e analisi diacronica da ortofoto

Rabatta

Tipologia insediativa

- edificato in posizione di fondovalle
- → **edificato in posizione di pedecolle**
- edificato in posizione di mezzacosta
- edificato in posizione di crinale

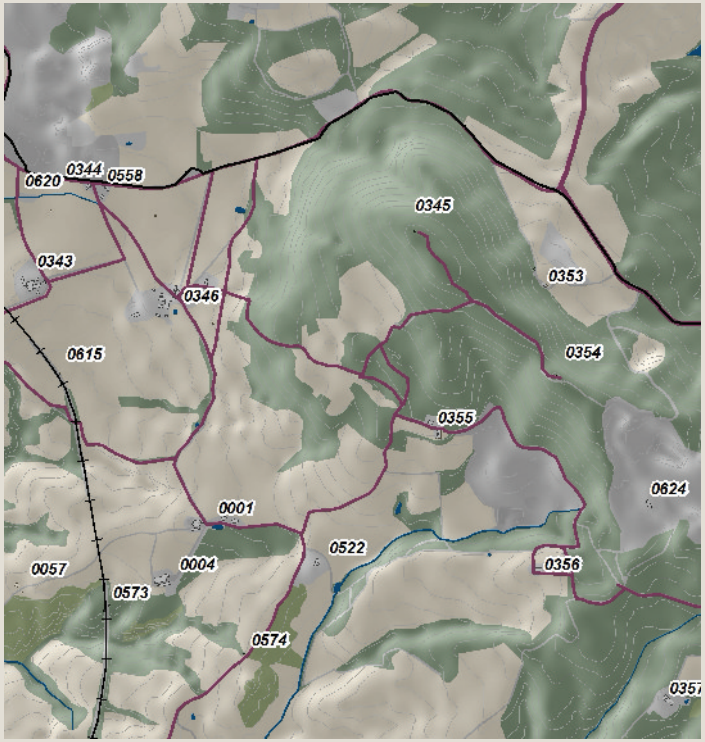

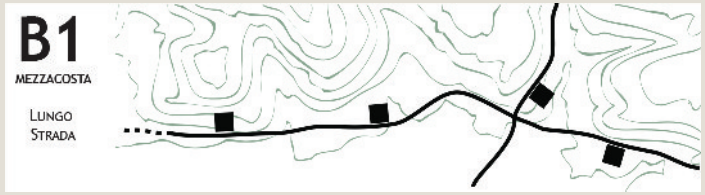

Schema morfotipo



Ortofoto 1954

Ortofoto 1978

Ortofoto 1988

Ortofoto 2013

Caratteri percettivi ed individuazione dell'area di pertinenza

Rabatta

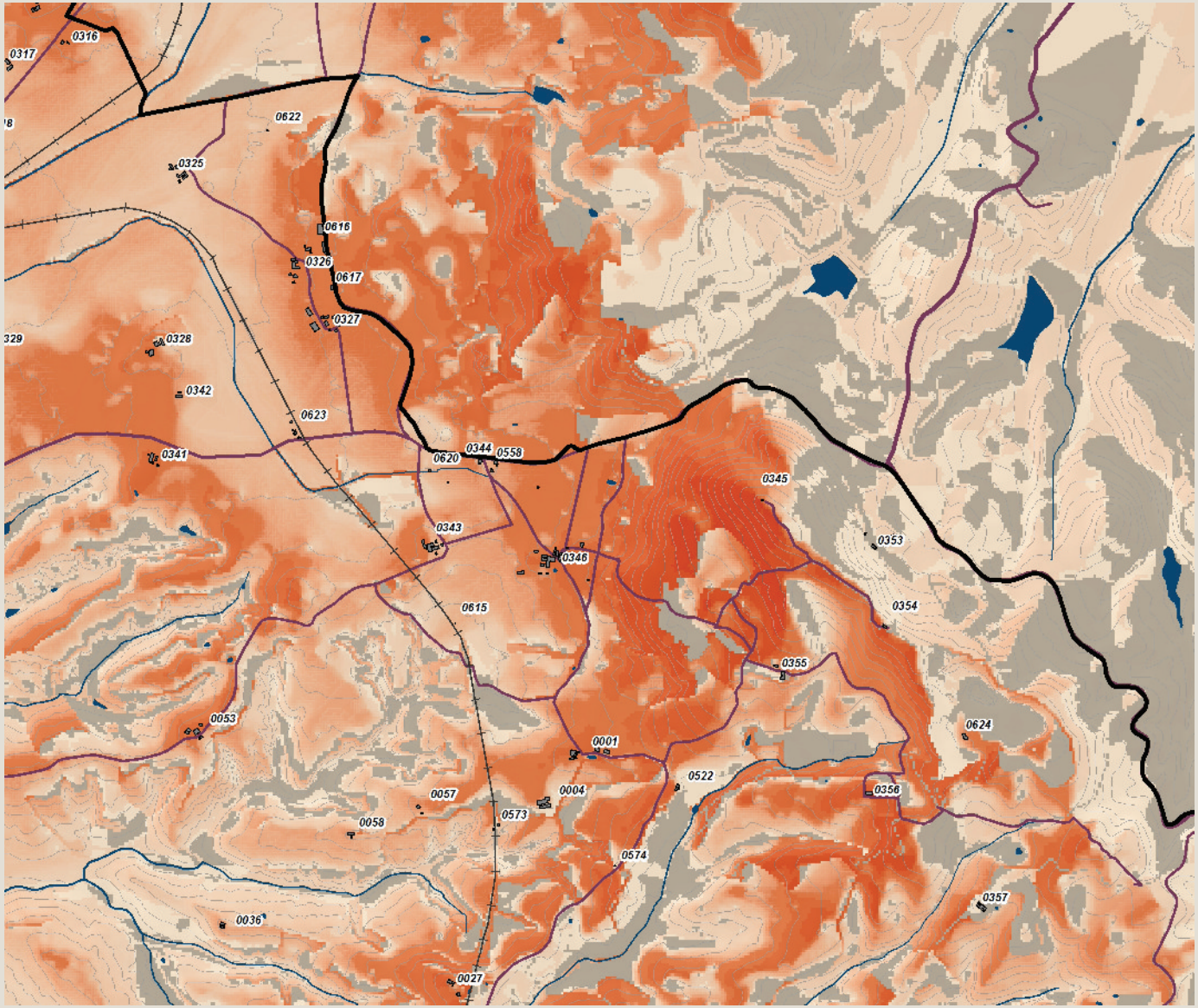

Carta della Intervisibilità

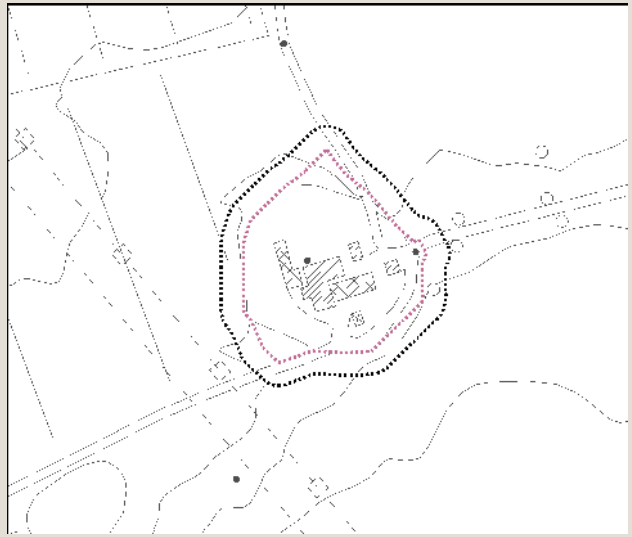

Individuazione dell'area di pertinenza e della zona cuscinetto di 15 metri su base CTR 10k. Scala 1:5.000

Veduta a volo d'uccello dell'area di pertinenza

Analisi ricognitiva della vincolistica

Rabatta

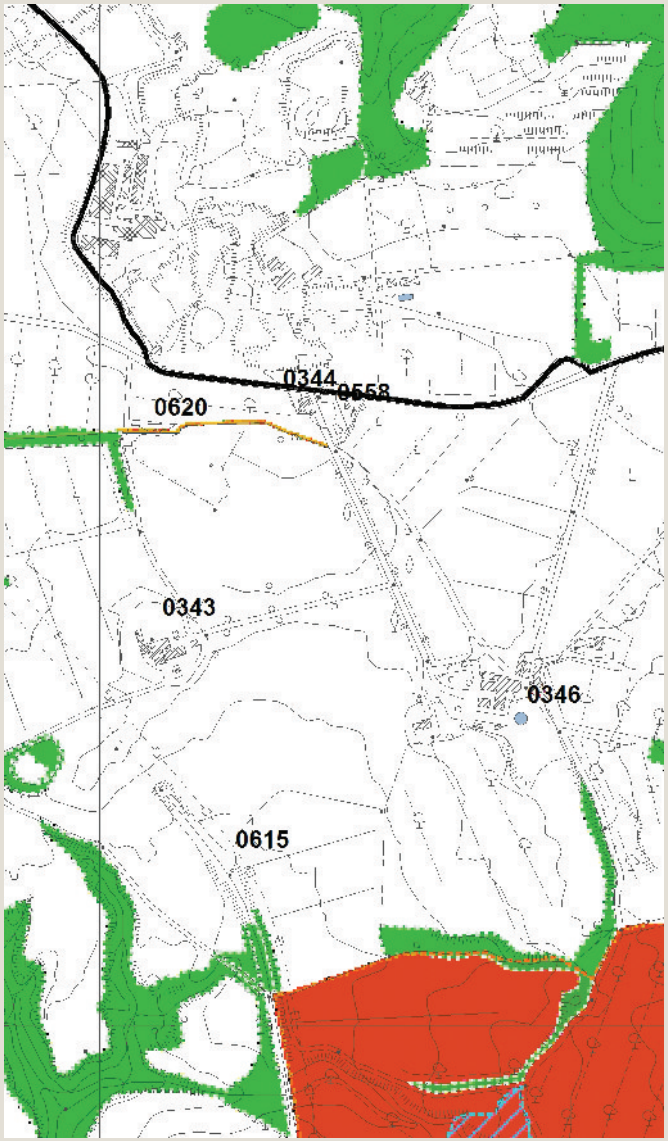

Vincoli e salvaguardie del PIT con valenza di PPR

Tavola QC 10a del PS - Vincoli e Salvaguardie:
Paesaggio, beni culturali e aree protette

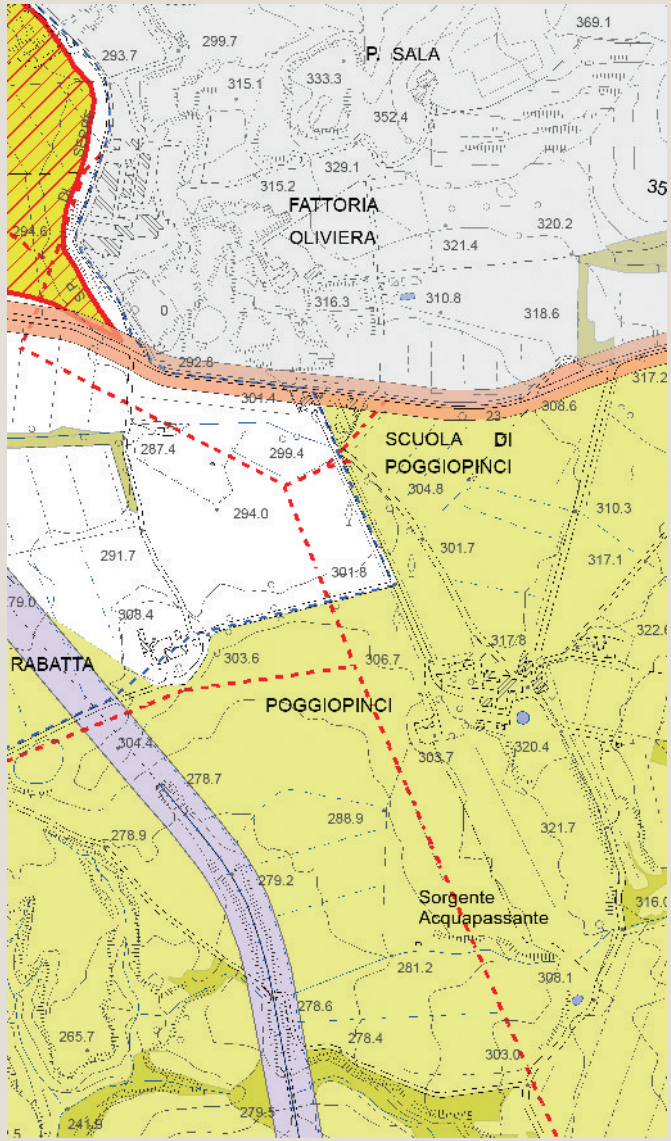

Tavola QC 10b del PS - Vincoli e Salvaguardie:
Fasce di rispetto e altri vincoli

Analisi ricognitiva delle tavole di Progetto del PS

Rabatta

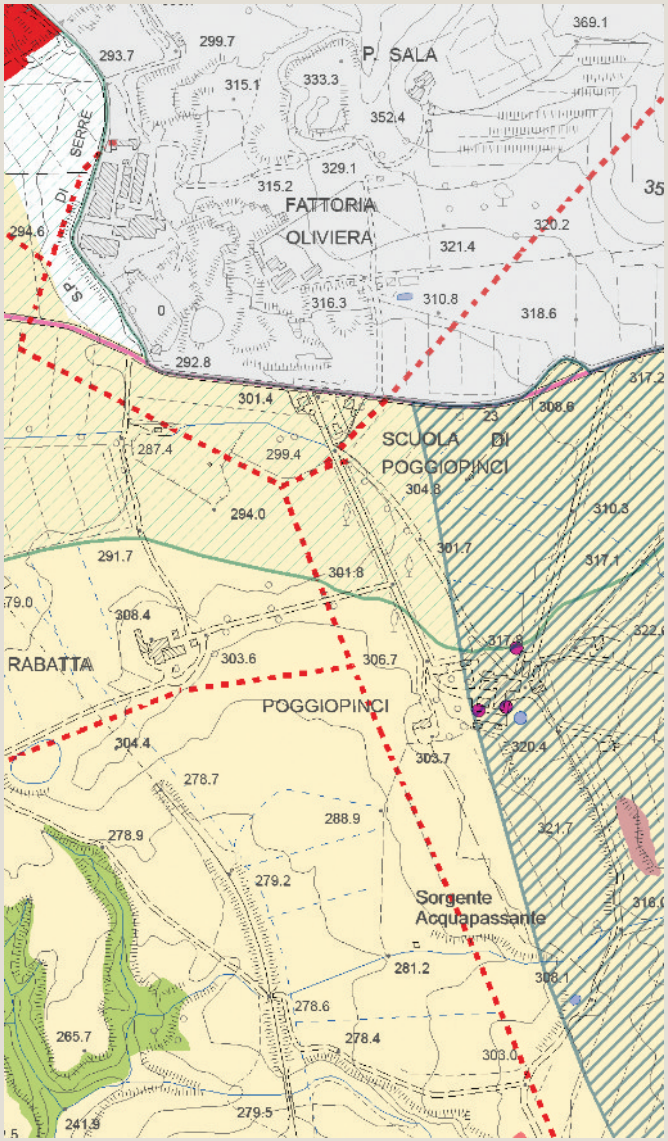

Tavola P03 del PS - Carta delle Criticità

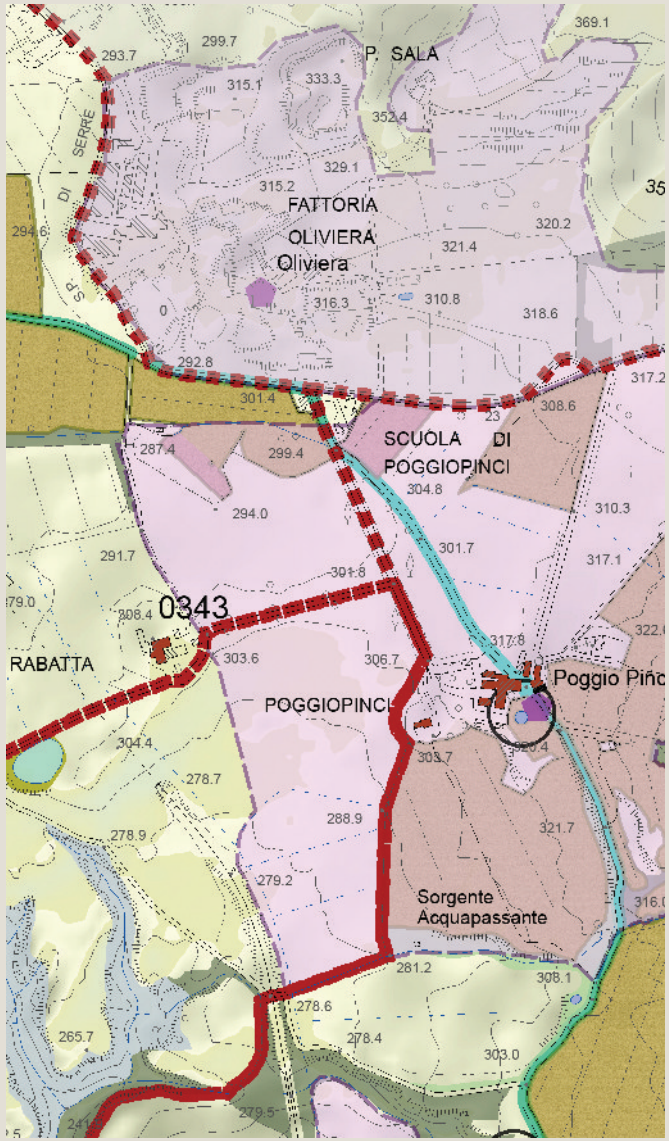

Tavola P04 del PS - Carta delle Invarianti Strutturali

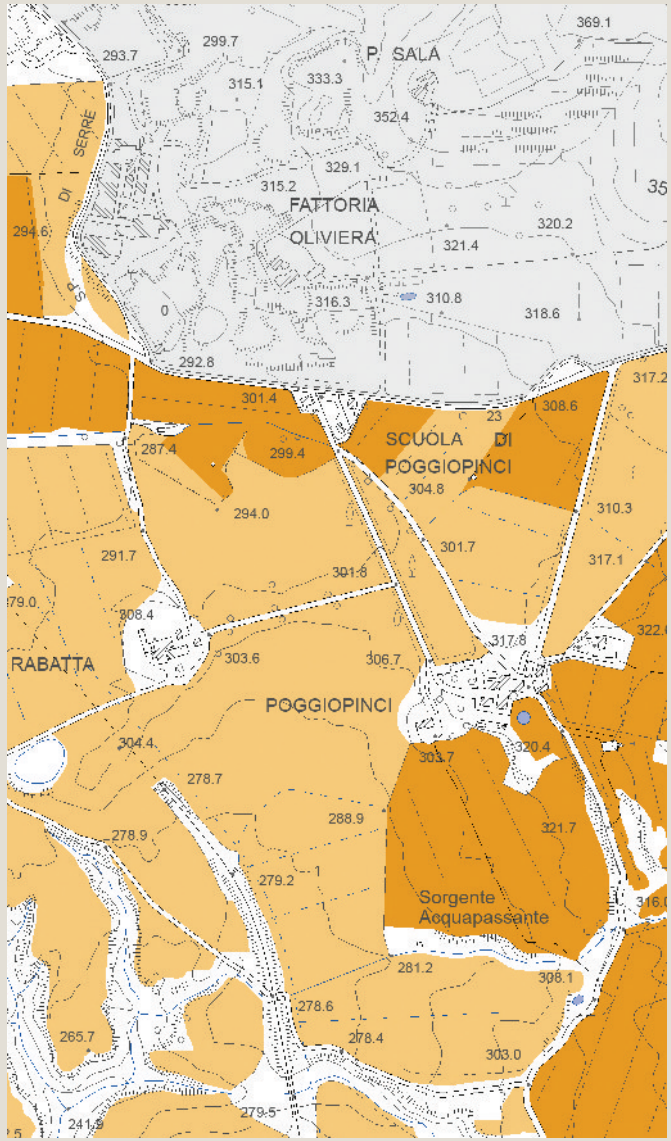

Tavola P05 del PS - Carta delle Tessiture Agrarie

Individuazione del morfotipo insediativo e analisi diacronica da ortofoto

Scuola di Poggiopinci

Tipologia insediativa

- edificato in posizione di fondovalle
- edificato in posizione di pedecolle
- → **edificato in posizione di mezzacosta**
- edificato in posizione di crinale

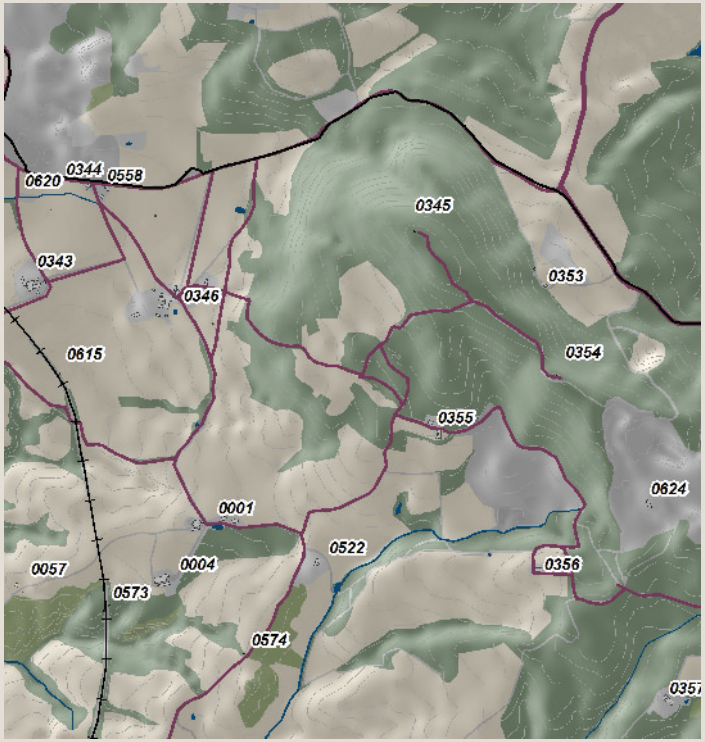

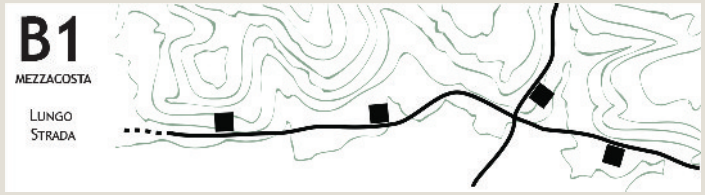

Schema morfotipo



Ortofoto 1954



Ortofoto 1978



Ortofoto 1988



Ortofoto 2013

Caratteri percettivi ed individuazione dell'area di pertinenza

Scuola di Poggiopinci

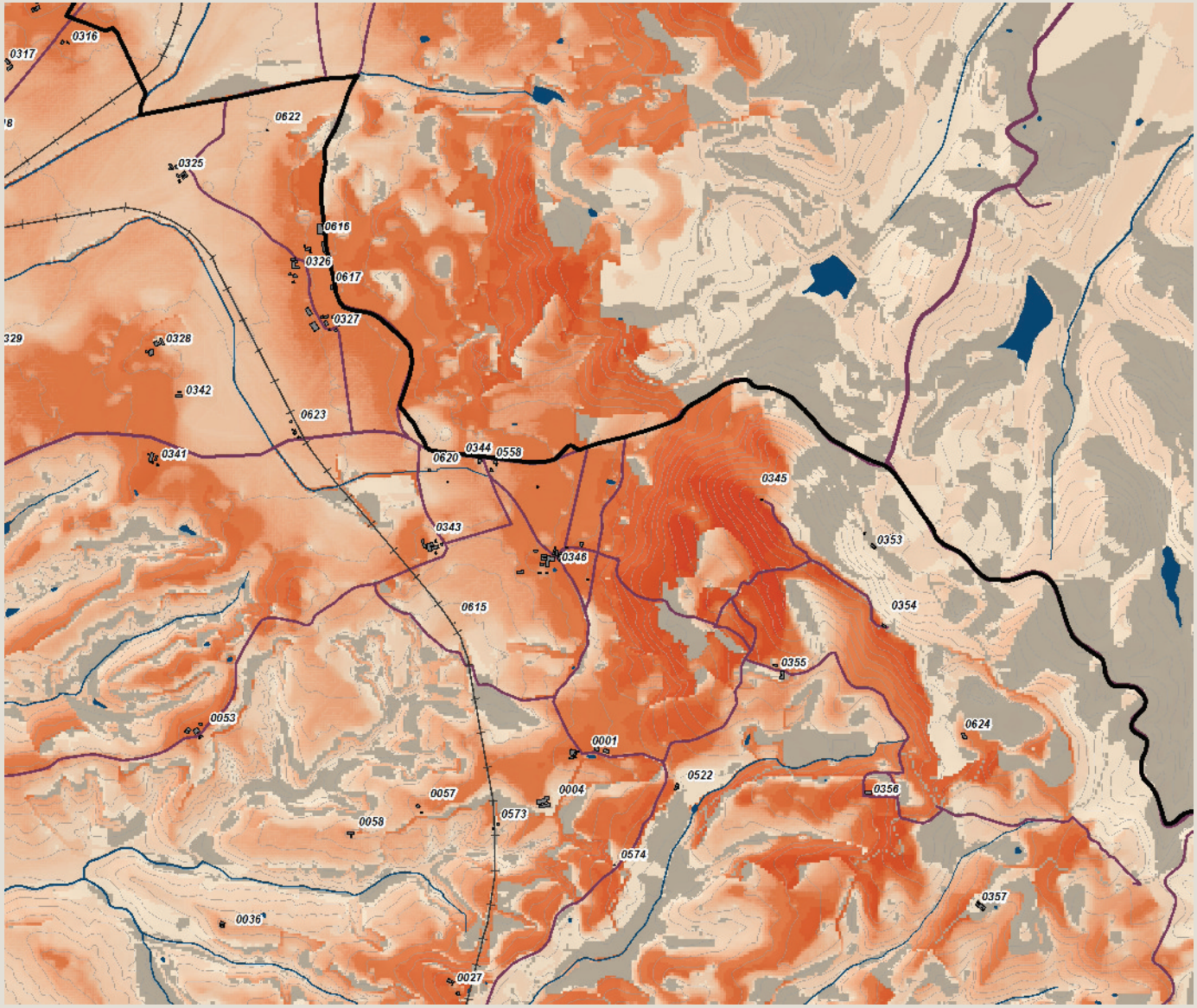

Carta della Intervisibilità

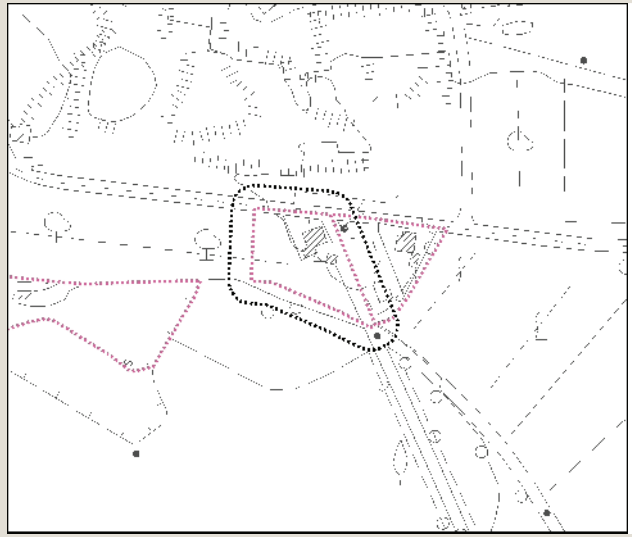

Individuazione dell'area di pertinenza e della zona cuscinetto di 15 metri su base CTR 10k. Scala 1:5.000

Veduta a volo d'uccello dell'area di pertinenza

arch. Michela Chiti - arch. Chiara Nostrato

Analisi ricognitiva della vincolistica

Scuola di Poggiopinci

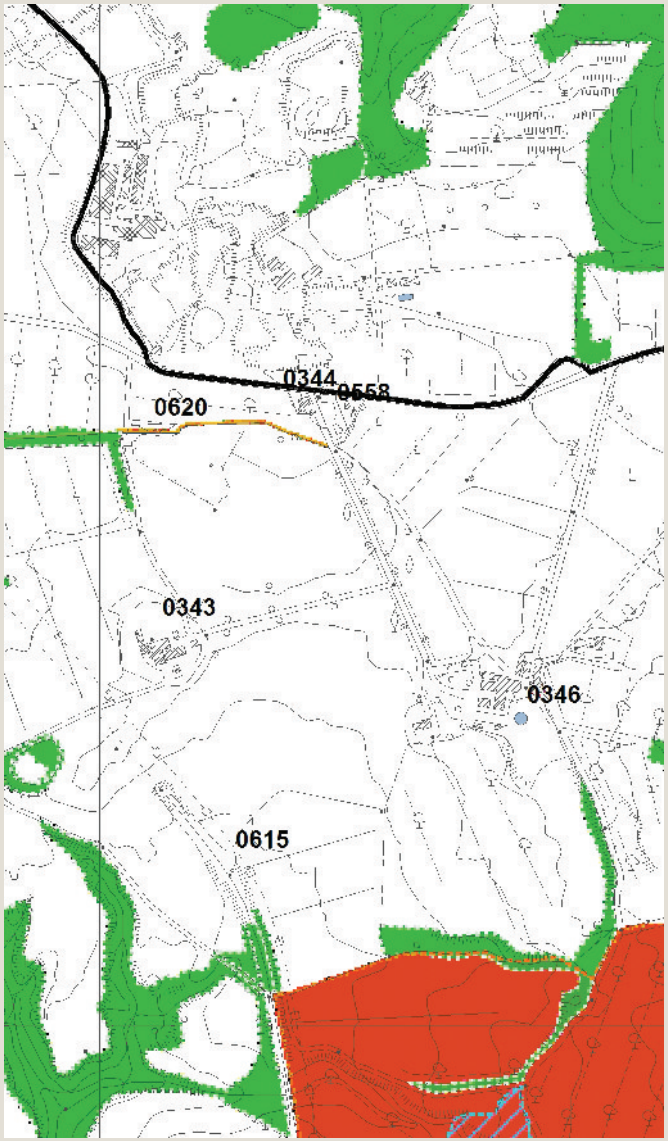

Vincoli e salvaguardie del PIT con valenza di PPR

Tavola QC 10a del PS - Vincoli e Salvaguardie:
Paesaggio, beni culturali e aree protette

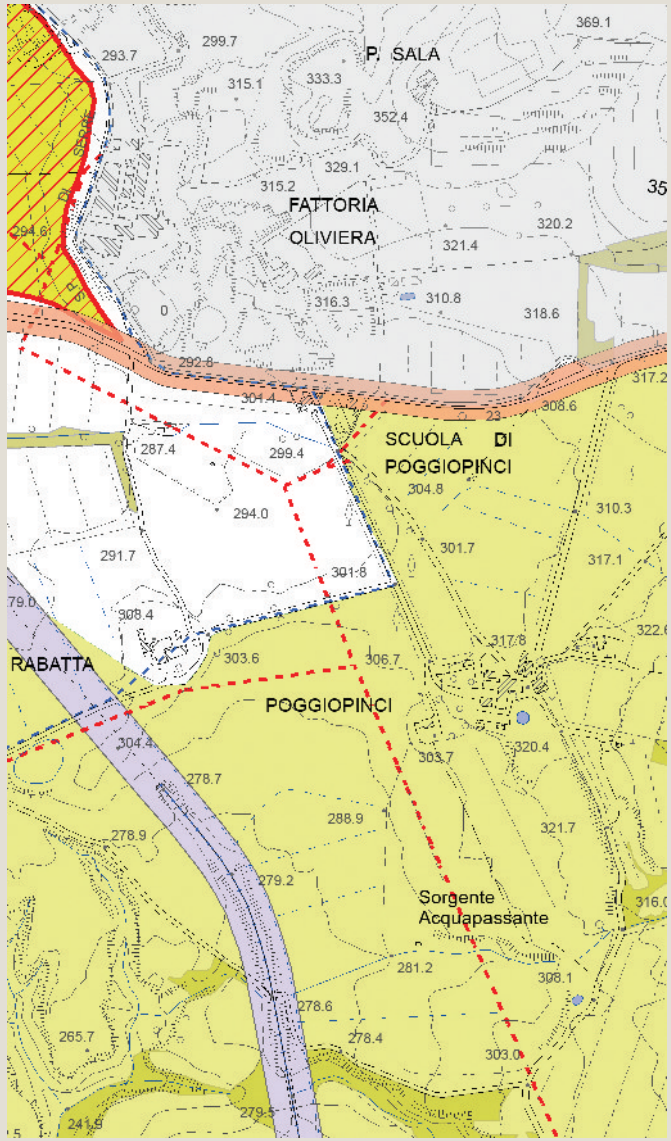

Tavola QC 10b del PS - Vincoli e Salvaguardie:
Fasce di rispetto e altri vincoli

Analisi ricognitiva delle tavole di Progetto del PS

Scuola di Poggiopinci

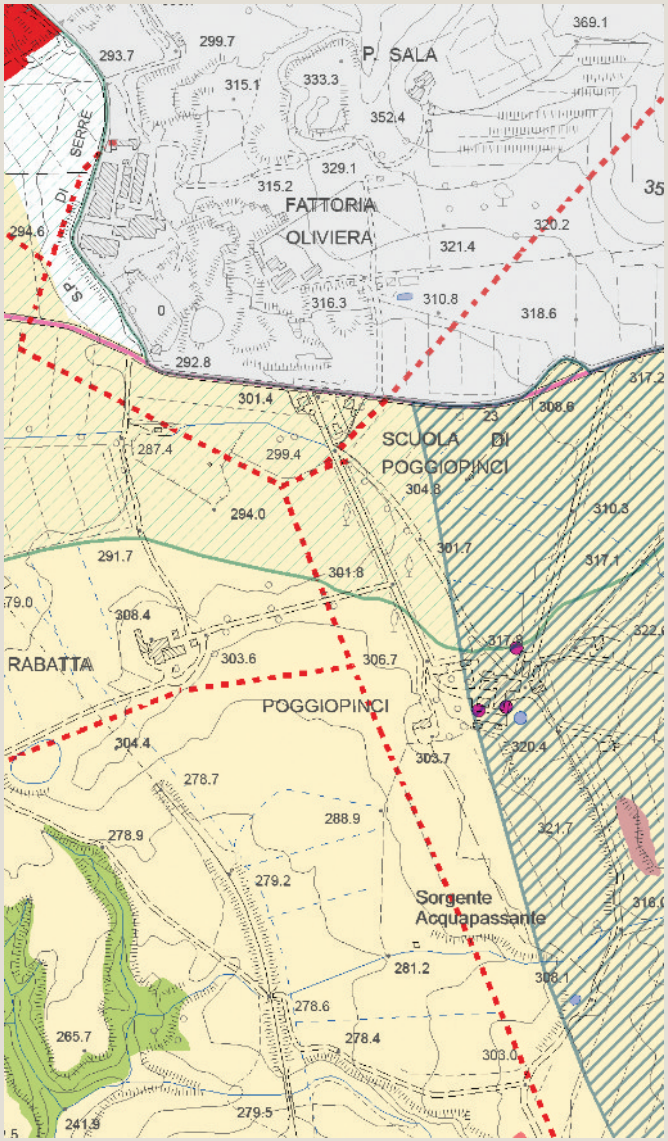

Tavola P03 del PS - Carta delle Criticità

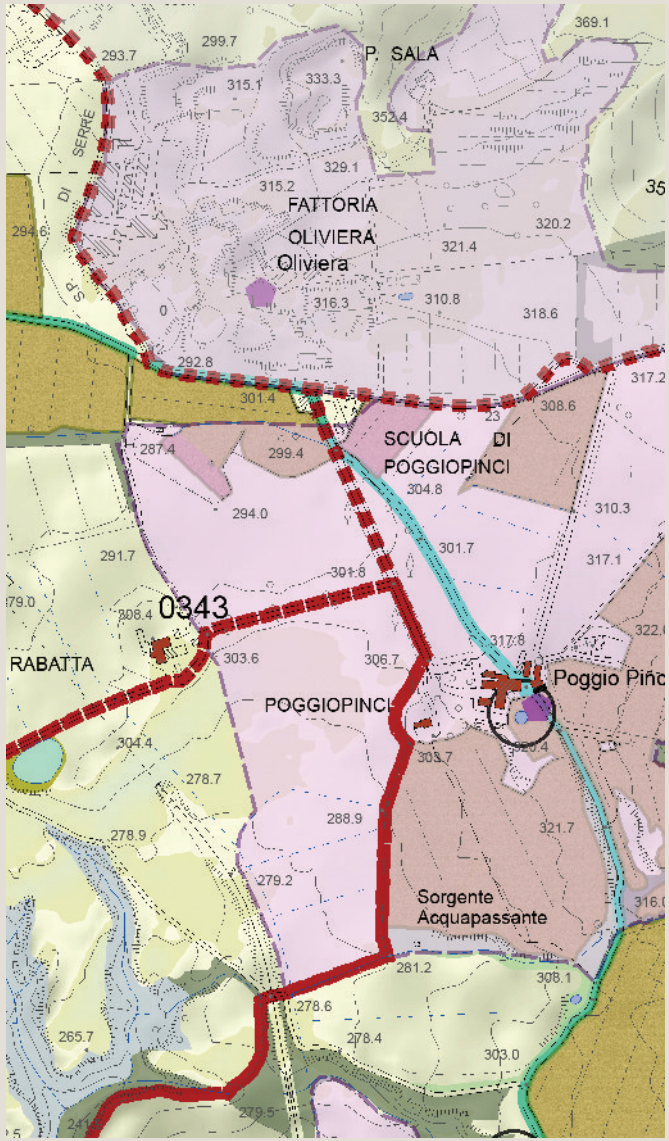

Tavola P04 del PS - Carta delle Invarianti Strutturali

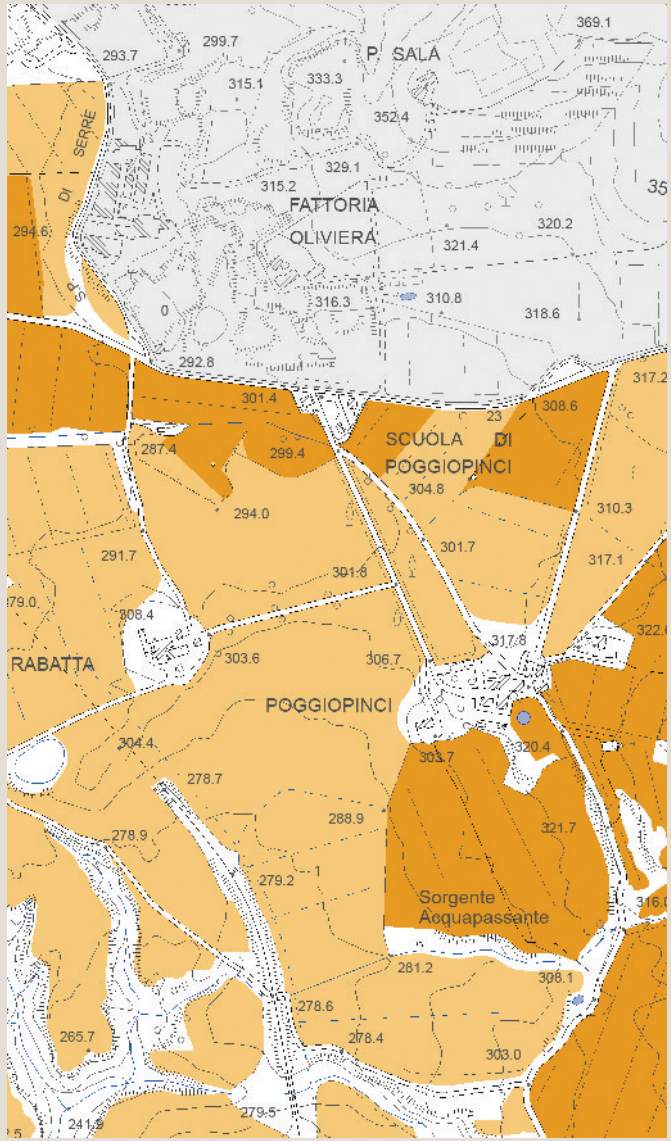

Tavola P05 del PS - Carta delle Tessiture Agrarie

Individuazione del morfotipo insediativo e analisi diacronica da ortofoto

Poggiopinci

Tipologia insediativa

- edificato in posizione di fondovalle
- edificato in posizione di pedecolle
- → **edificato in posizione di mezzacosta**
- edificato in posizione di crinale

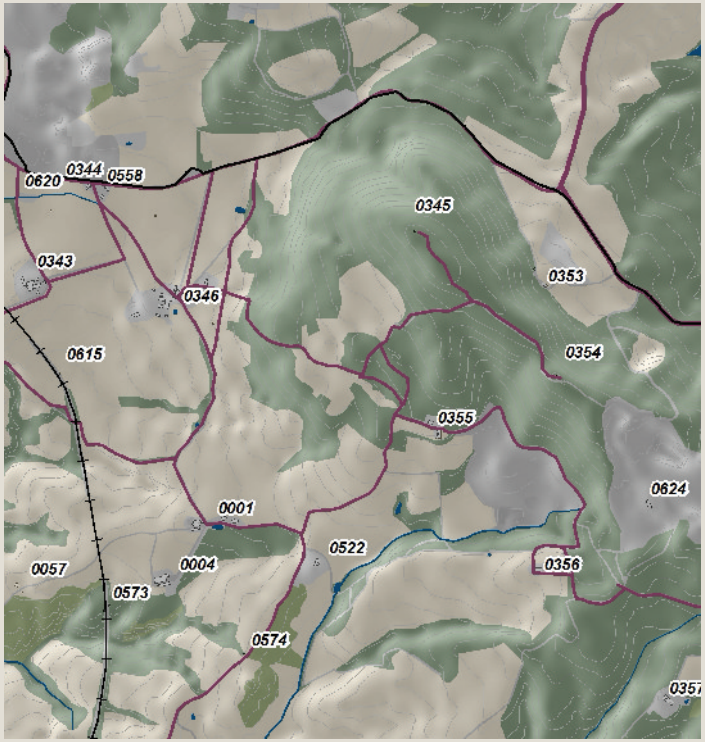



Schema morfotipo

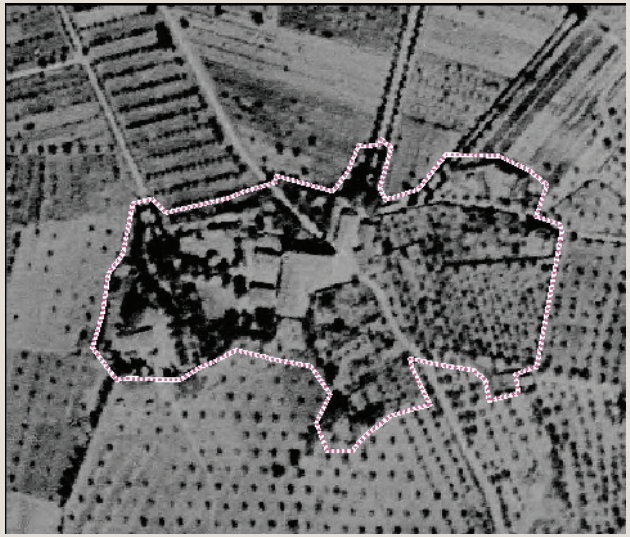

Ortofoto 1954



Ortofoto 1978

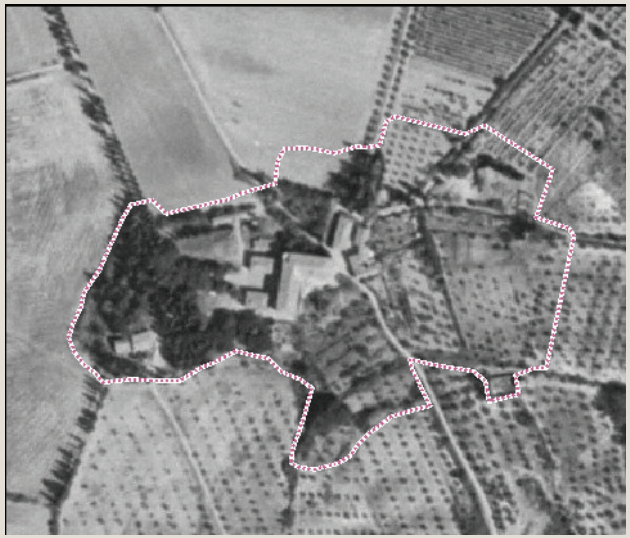

Ortofoto 1988



Ortofoto 2013

Caratteri percettivi ed individuazione dell'area di pertinenza

Poggiopinci

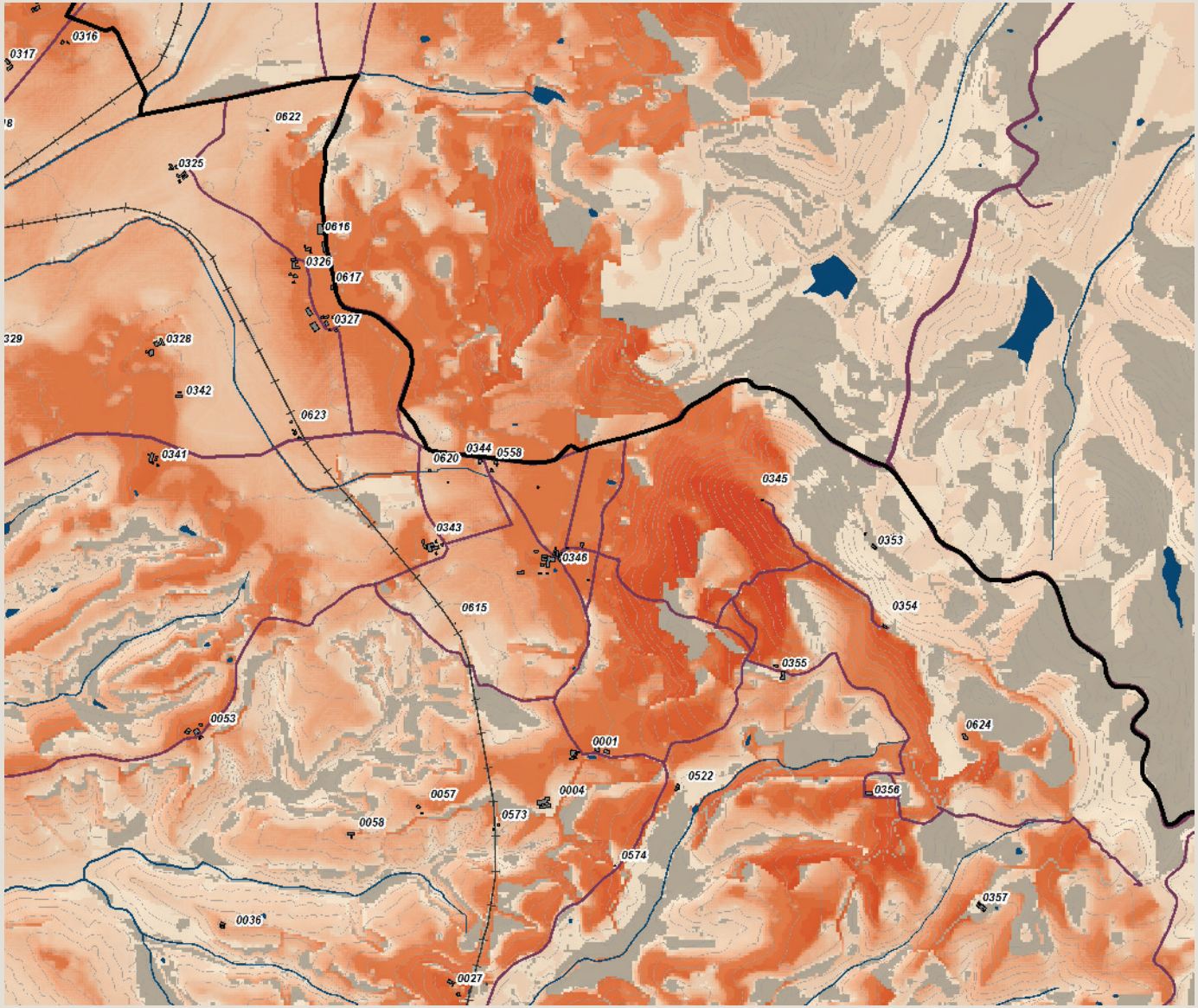

Carta della Intervisibilità

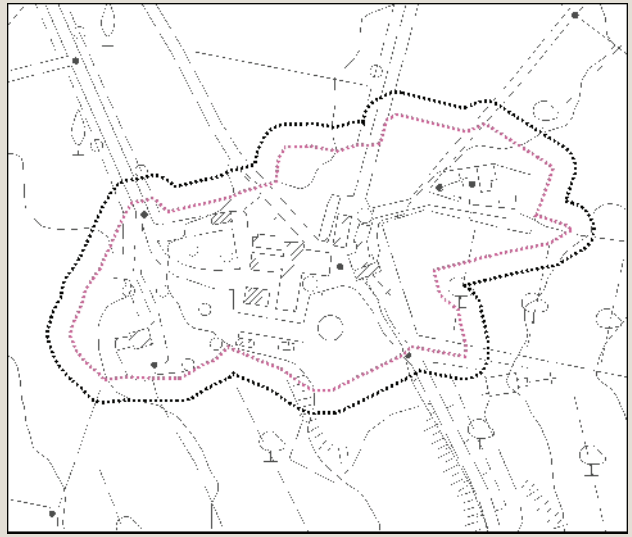

Individuazione dell'area di pertinenza e della zona cuscinetto di 15 metri su base CTR 10k. Scala 1:5.000



Veduta a volo d'uccello dell'area di pertinenza

arch. Michela Chiti - arch. Chiara Nostrato

Analisi ricognitiva della vincolistica

Poggiopinci

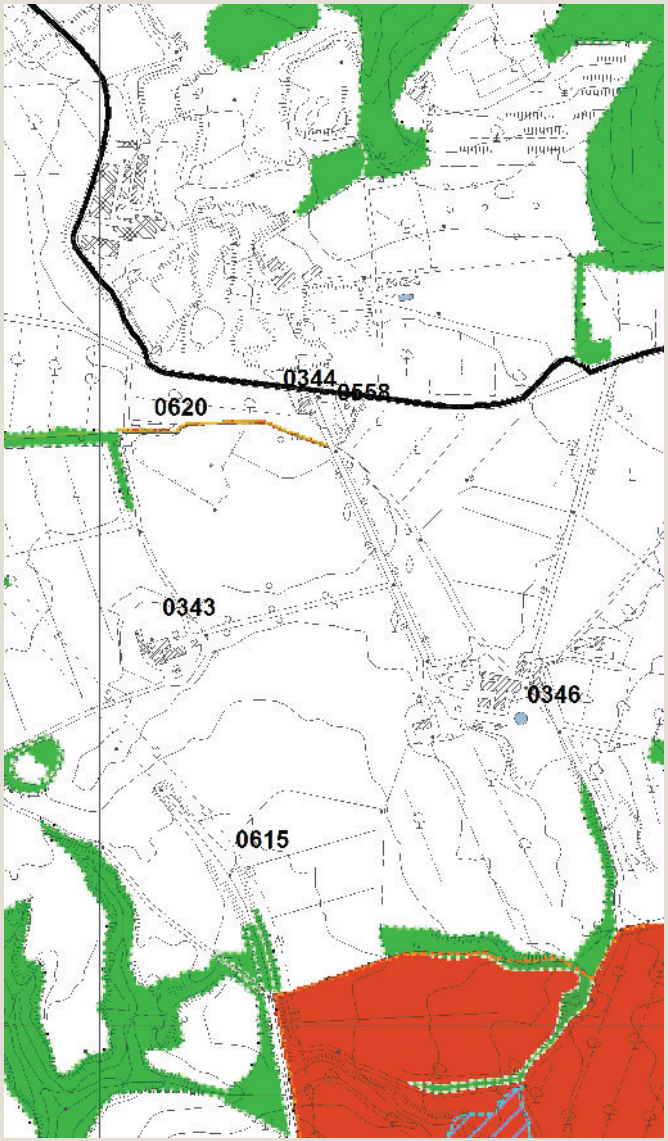

Vincoli e salvaguardie del PIT con valenza di PPR

Tavola QC 10a del PS - Vincoli e Salvaguardie:
Paesaggio, beni culturali e aree protette

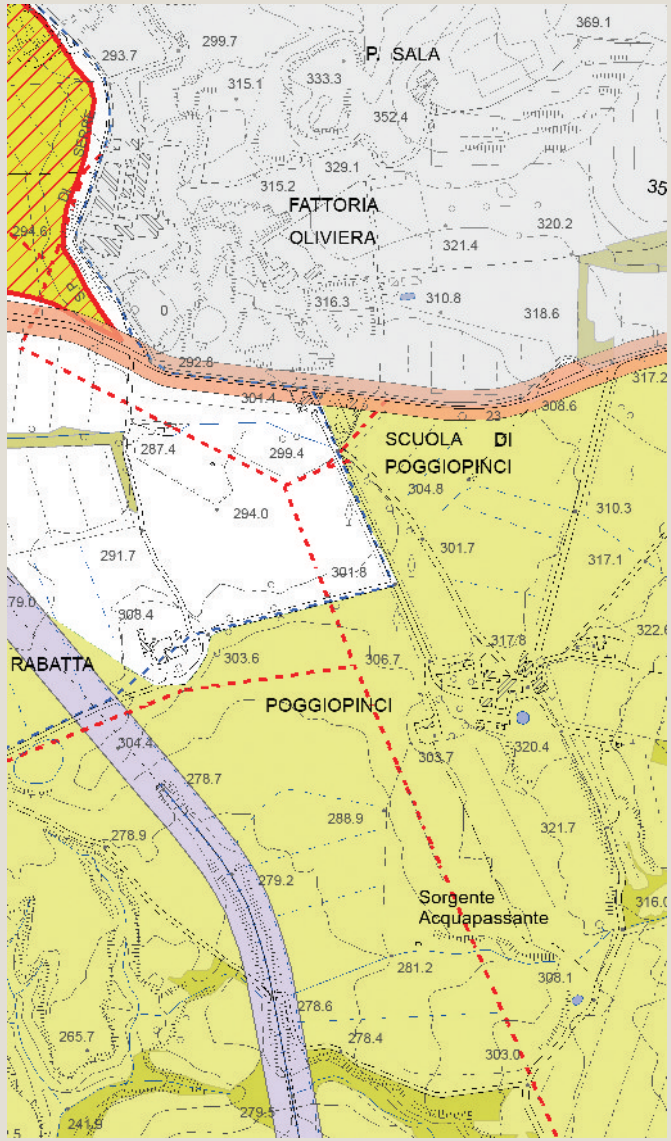

Tavola QC 10b del PS - Vincoli e Salvaguardie:
Fasce di rispetto e altri vincoli

Analisi ricognitiva delle tavole di Progetto del PS

Poggiopinci

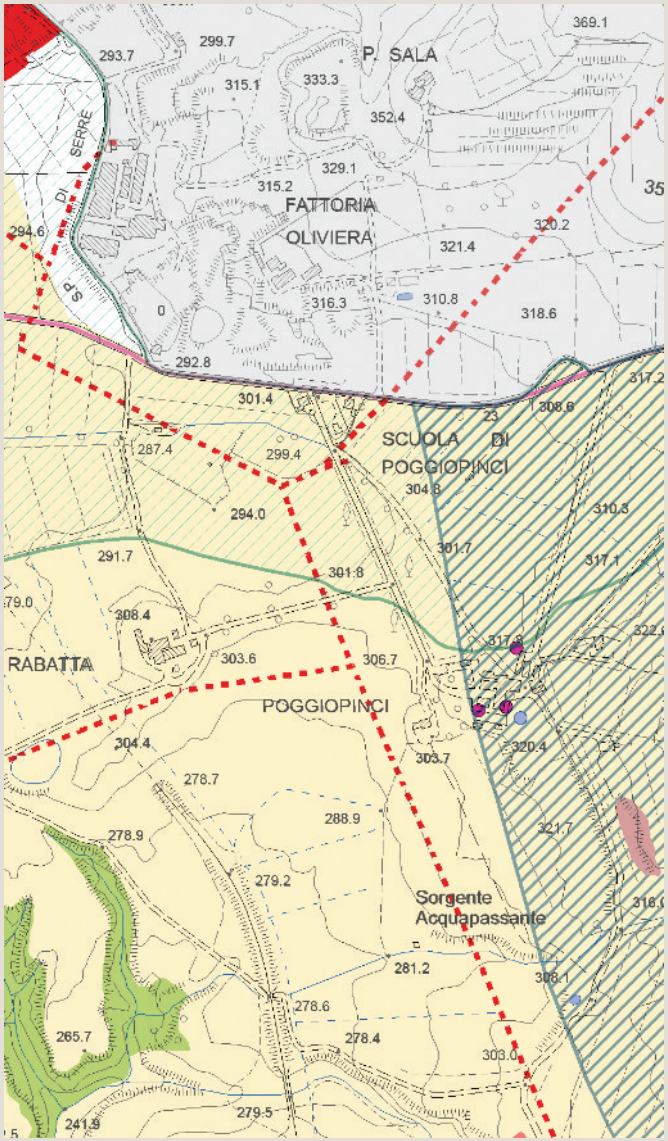

Tavola P03 del PS - Carta delle Criticità

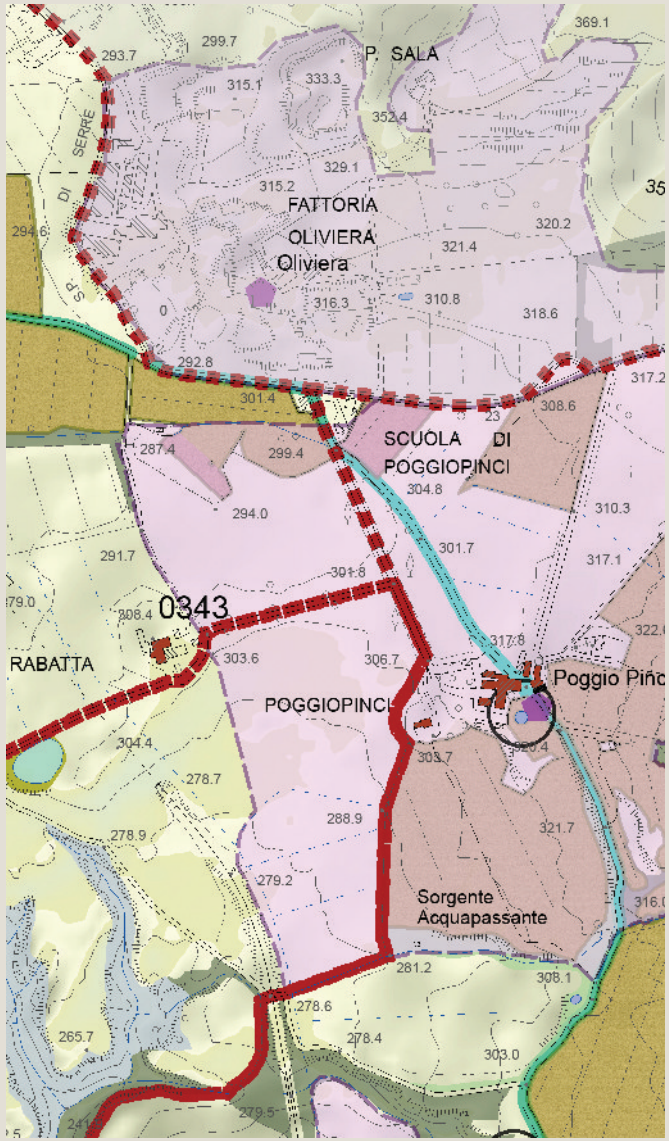

Tavola P04 del PS - Carta delle Invarianti Strutturali

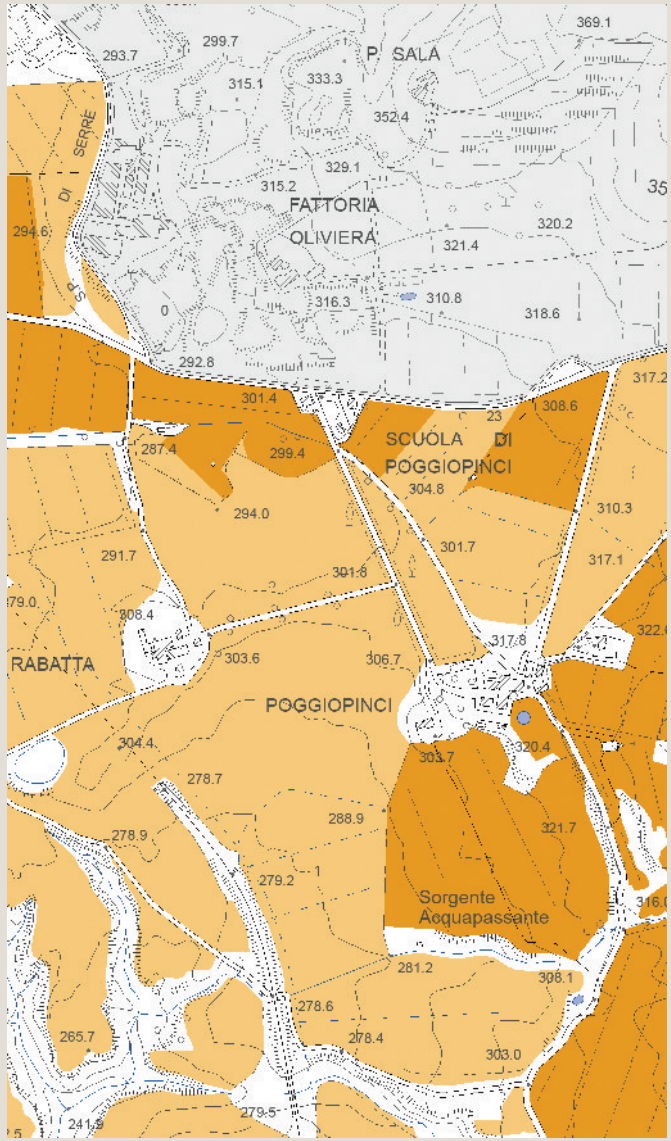

Tavola P05 del PS - Carta delle Tessiture Agrarie

Individuazione del morfotipo insediativo e analisi diacronica da ortofoto

Carlano

Tipologia insediativa

- edificato in posizione di fondovalle
- edificato in posizione di pedecolle
- edificato in posizione di mezzacosta
- → **edificato in posizione di crinale**

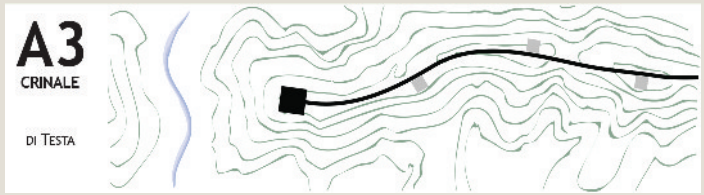

Schema morfotipo

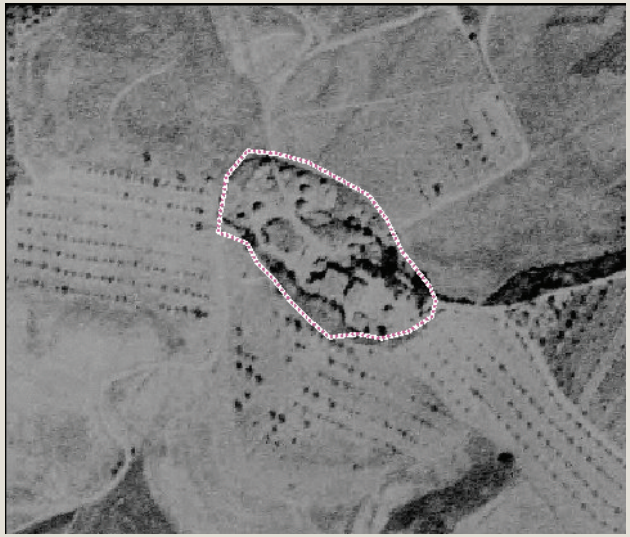

Ortofoto 1954

Ortofoto 1978

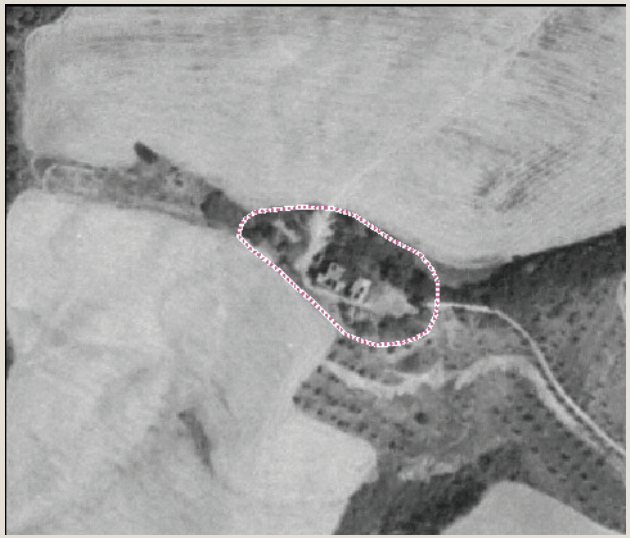

Ortofoto 1988

Ortofoto 2013

Caratteri percettivi ed individuazione dell'area di pertinenza

Carlano

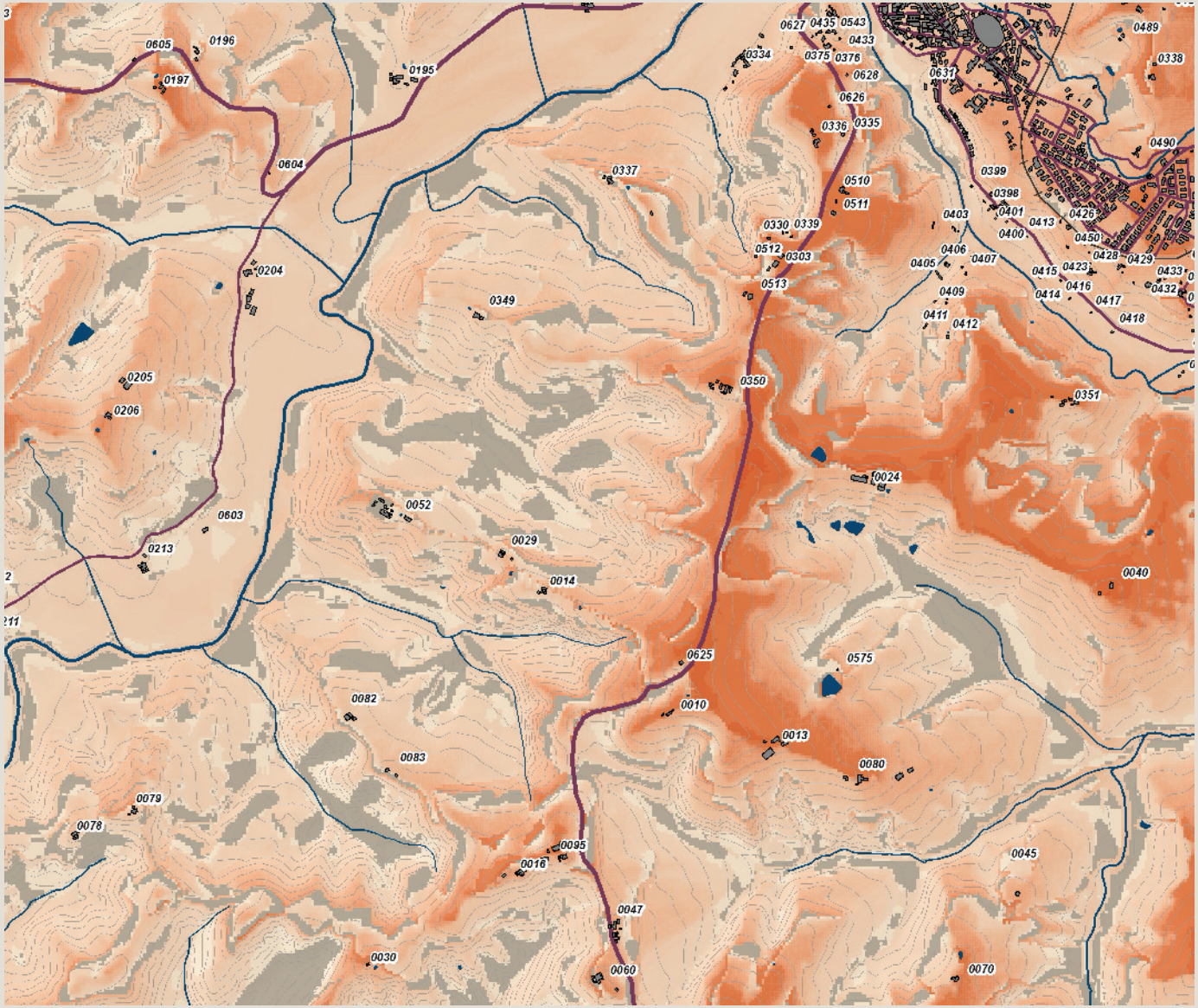

Carta della Intervisibilità

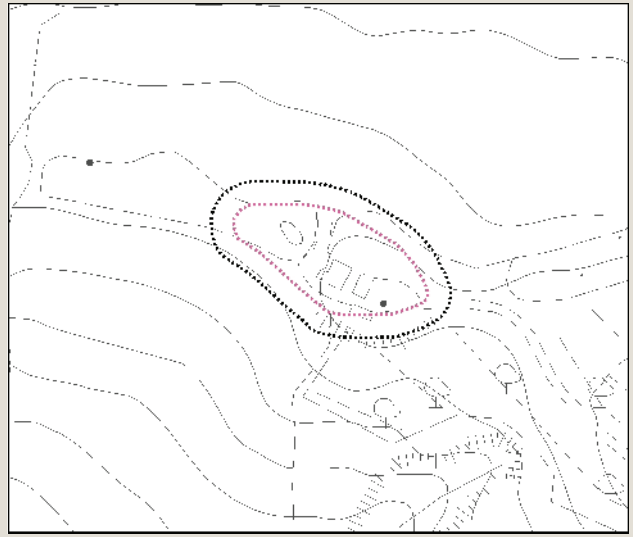

Individuazione dell'area di pertinenza e della zona cuscinetto di 15 metri su base CTR 10k. Scala 1:9.000

Veduta a volo d'uccello dell'area di pertinenza

Analisi ricognitiva della vincolistica

Carlano

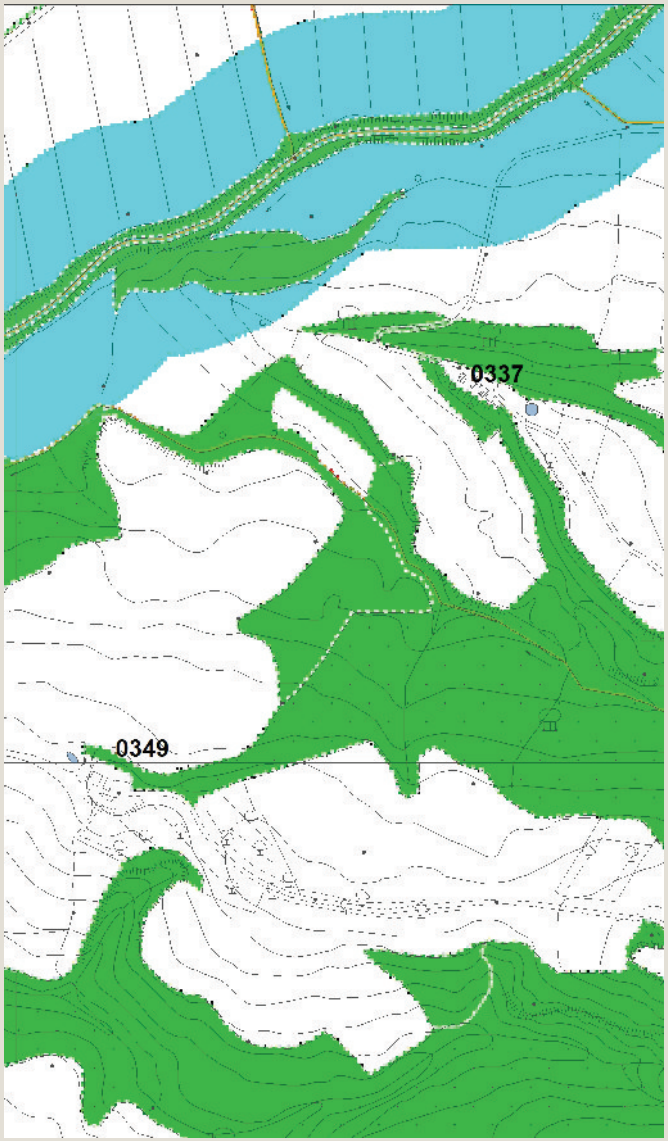

Vincoli e salvaguardie del PIT con valenza di PPR

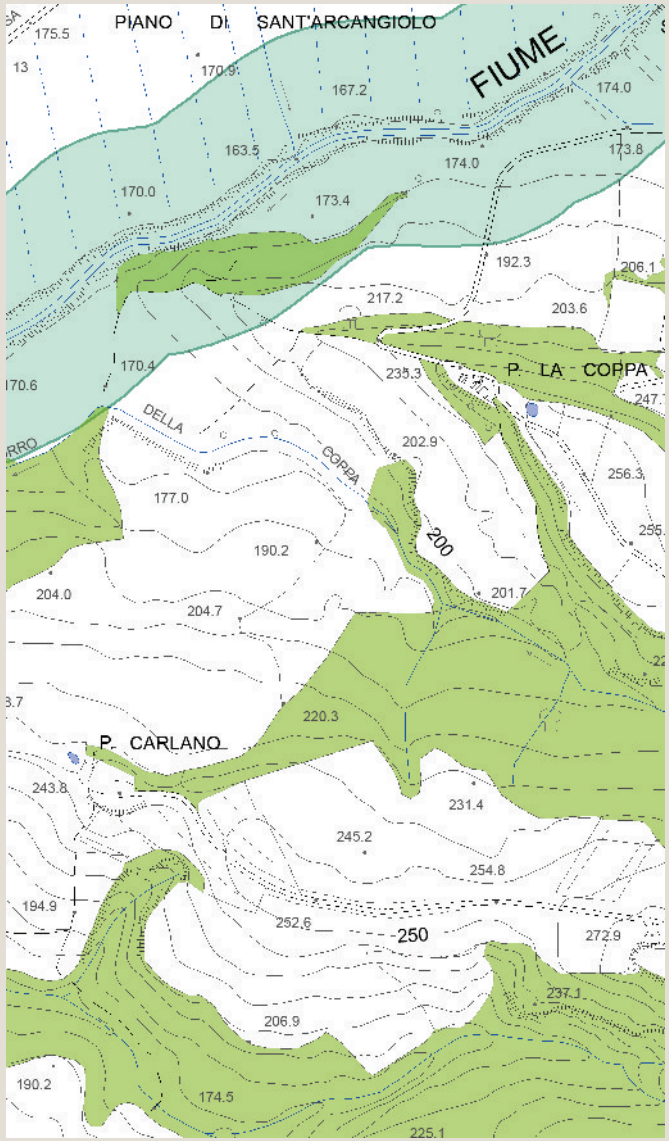

Tavola QC 10a del PS - Vincoli e Salvaguardie:
Paesaggio, beni culturali e aree protette

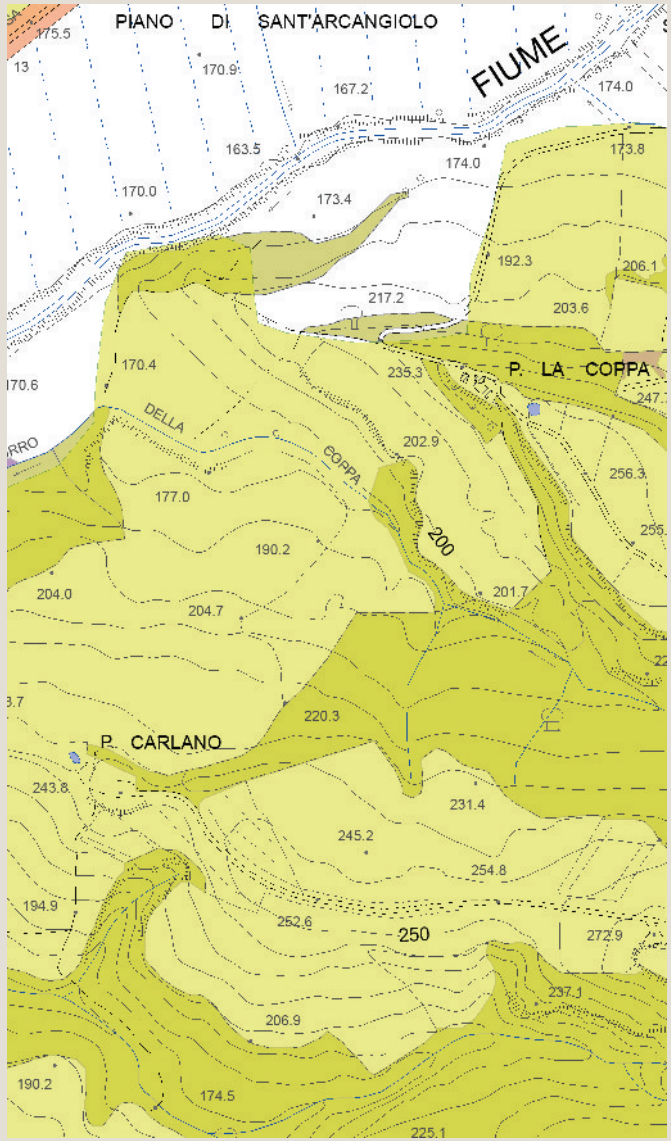

Tavola QC 10b del PS - Vincoli e Salvaguardie:
Fasce di rispetto e altri vincoli

Analisi ricognitiva delle tavole di Progetto del PS

Carlano

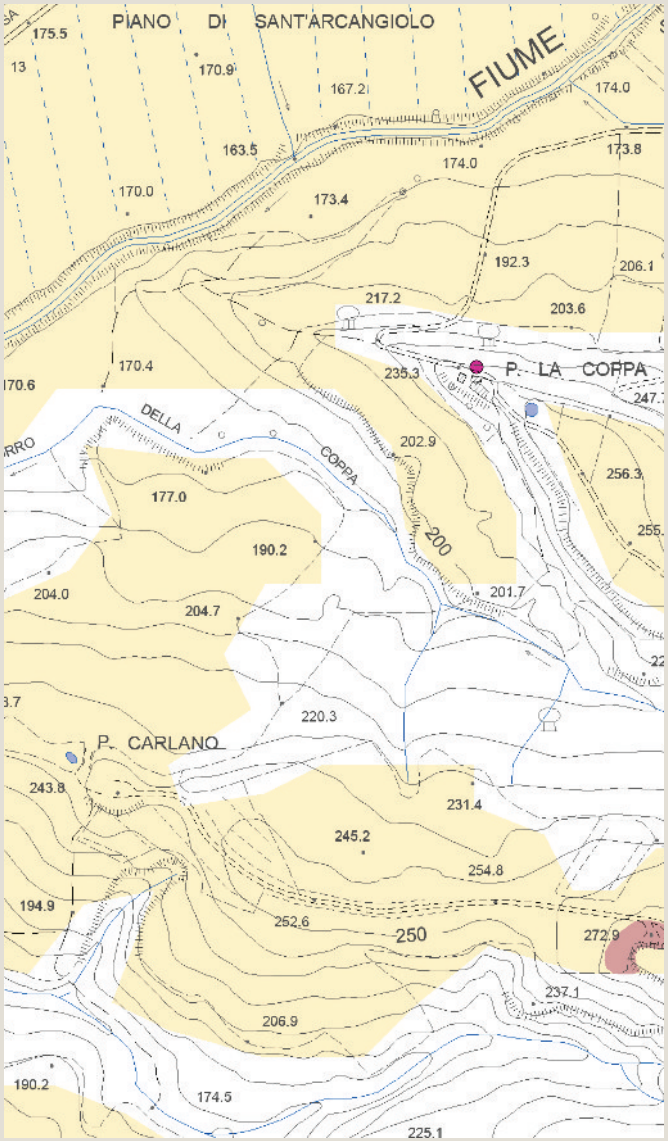

Tavola P03 del PS - Carta delle Criticità

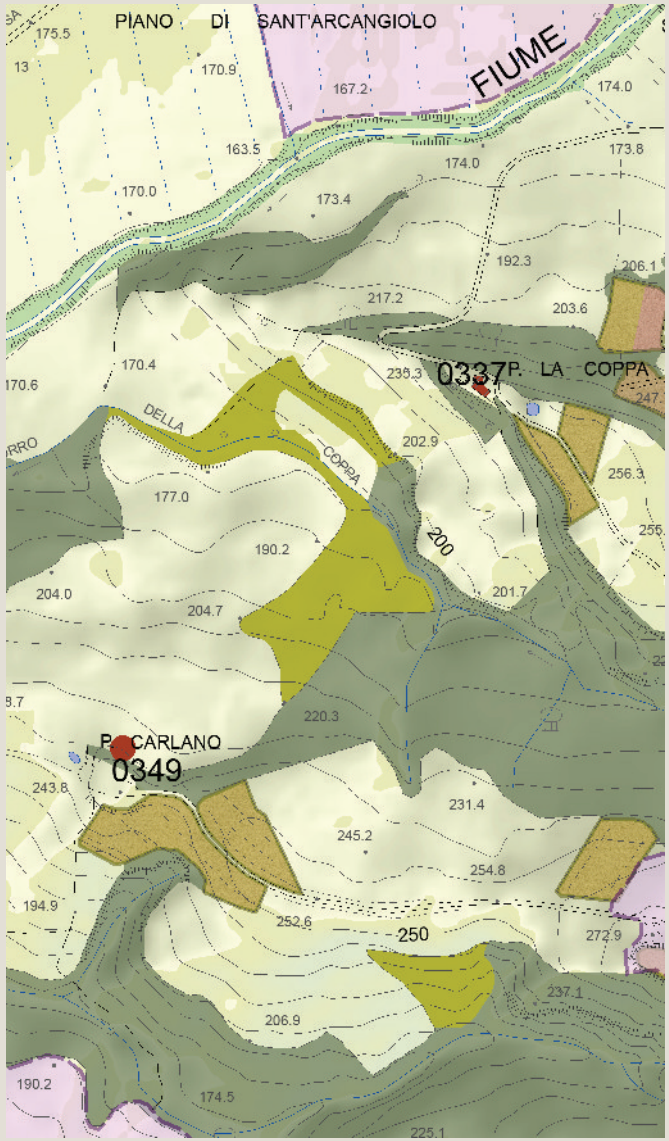

Tavola P04 del PS - Carta delle Invarianti Strutturali

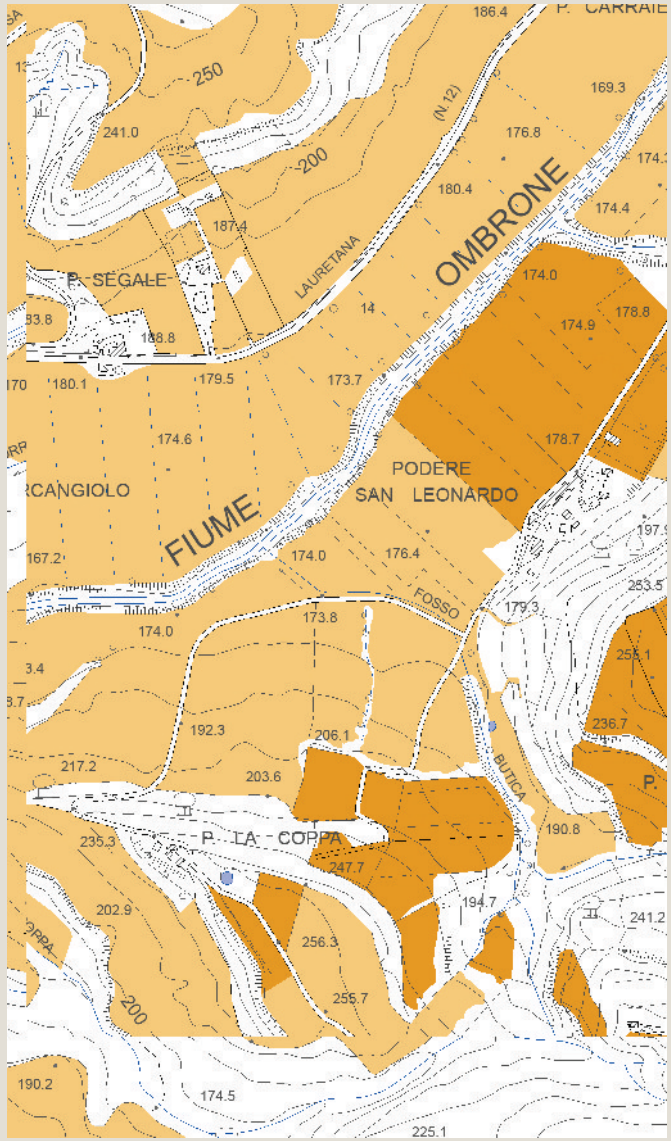

Tavola P05 del PS - Carta delle Tessiture Agrarie

arch. Michela Chiti - arch. Chiara Nostrato

Individuazione del morfotipo insediativo e analisi diacronica da ortofoto

Palazzo Monaci

Tipologia insediativa

- edificato in posizione di fondovalle
- edificato in posizione di pedecolle
- edificato in posizione di mezzacosta
- → **edificato in posizione di crinale**



Schema morfotipo

Ortofoto 1954

Ortofoto 1978



Ortofoto 1988

Ortofoto 2013

Caratteri percettivi ed individuazione dell'area di pertinenza

Palazzo Monaci

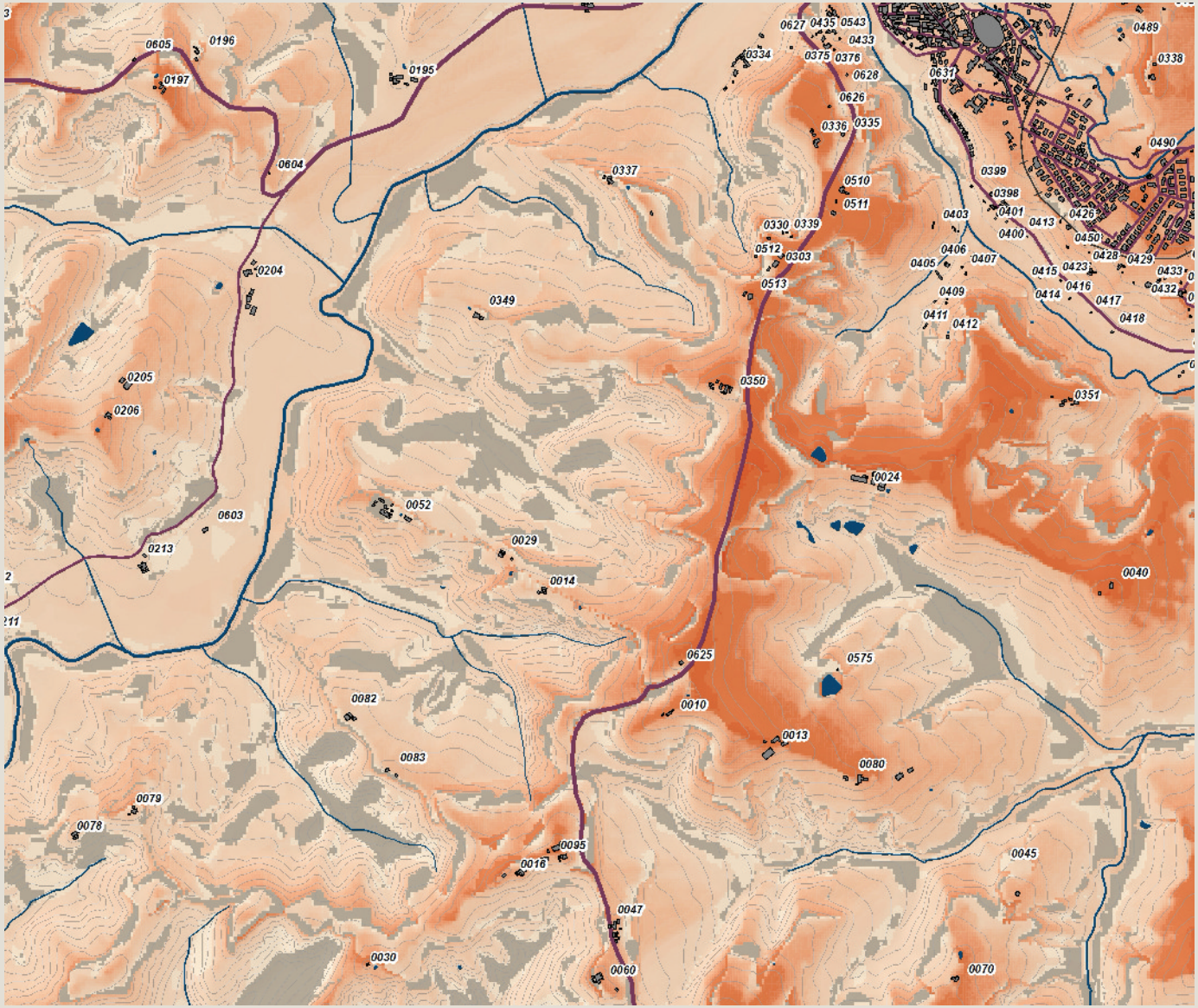

Carta della Intervisibilità

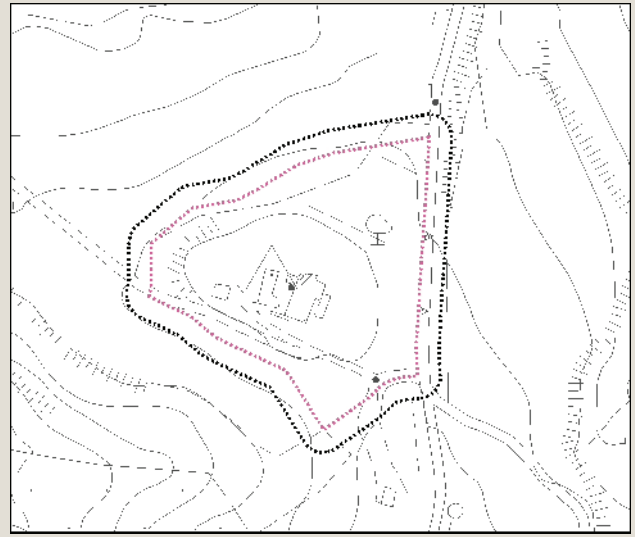

Individuazione dell'area di pertinenza e della zona cuscinetto di 15 metri su base CTR 10k. Scala 1:5.000

Veduta a volo d'uccello dell'area di pertinenza

arch. Michela Chiti - arch. Chiara Nostrato

Analisi ricognitiva della vincolistica

Palazzo Monaci

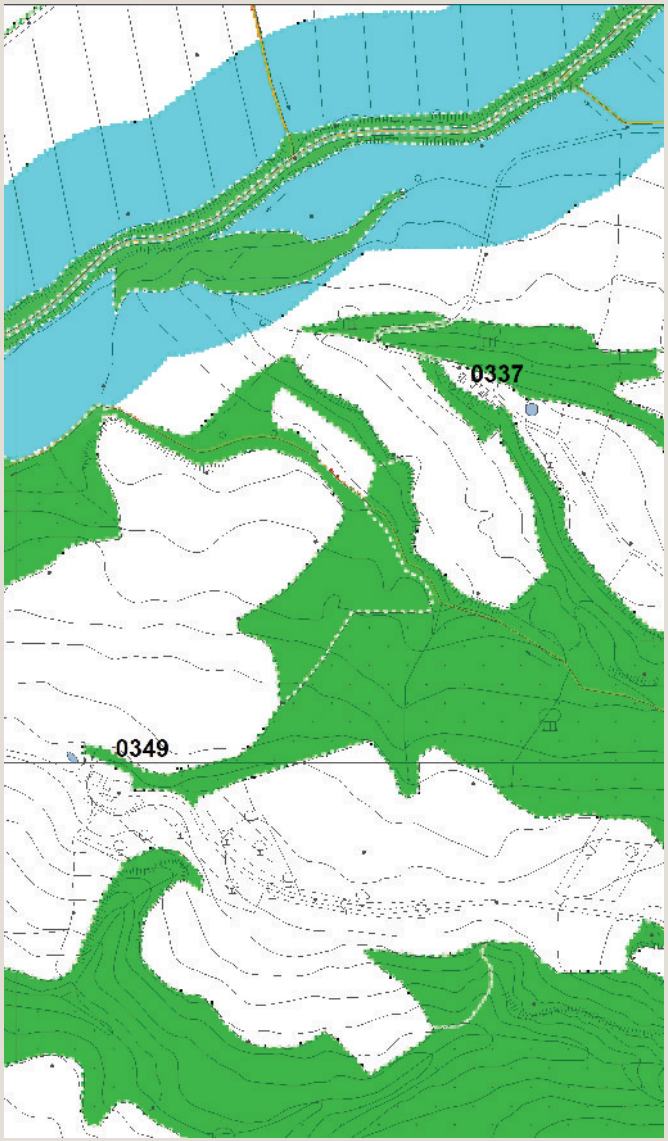

Vincoli e salvaguardie del PIT con valenza di PPR

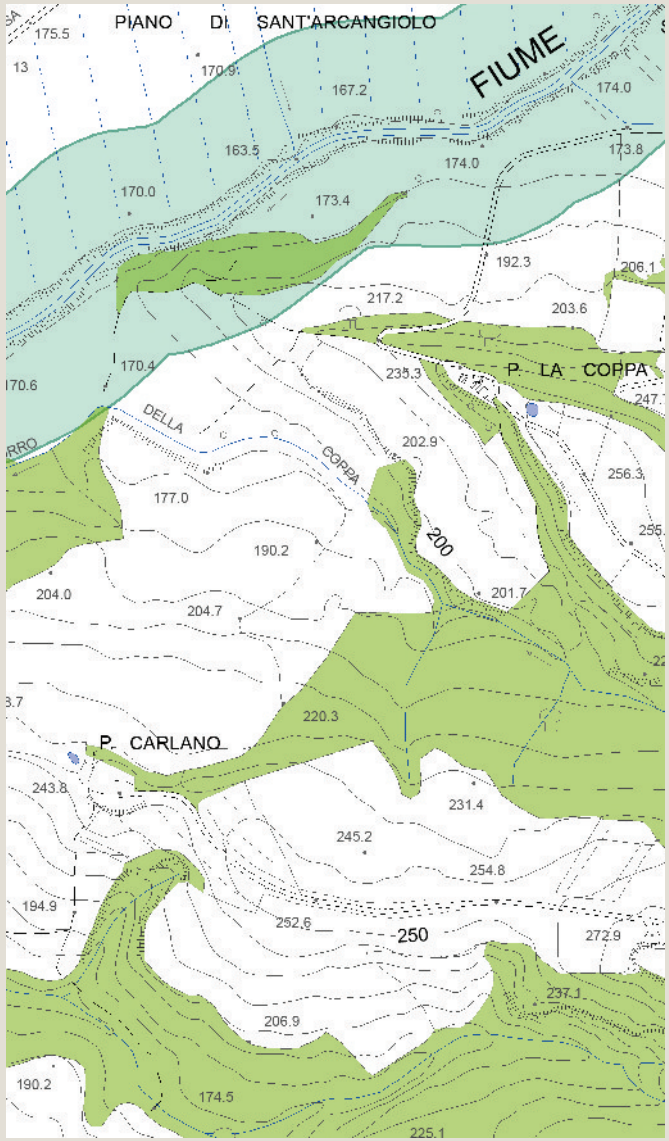

Tavola QC 10a del PS - Vincoli e Salvaguardie:
Paesaggio, beni culturali e aree protette

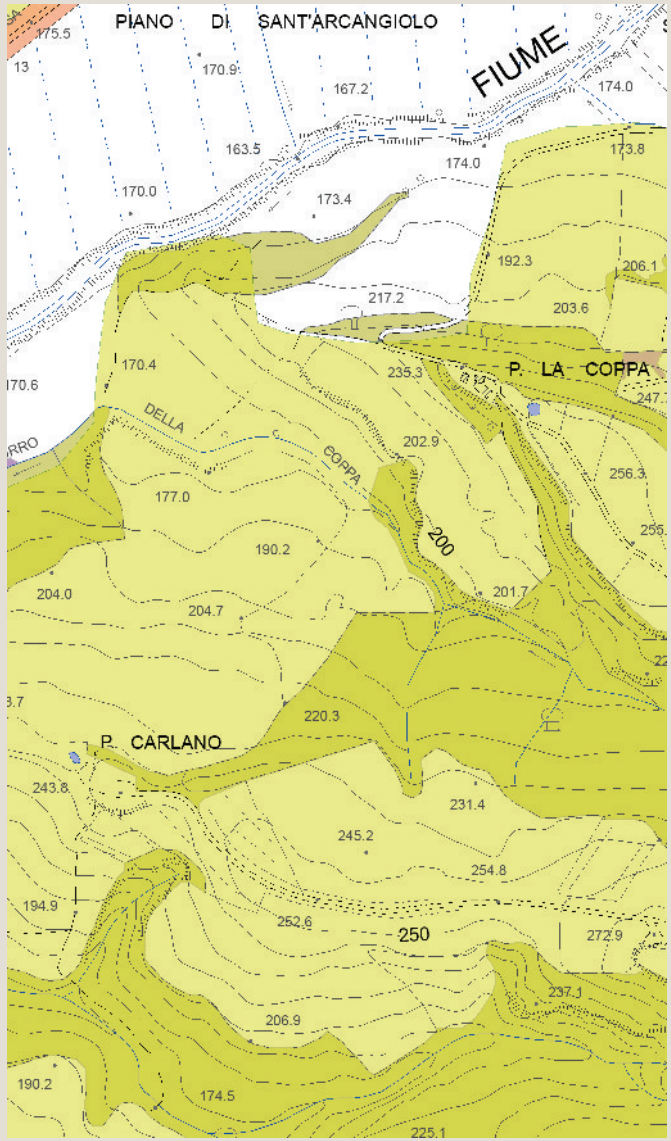

Tavola QC 10b del PS - Vincoli e Salvaguardie:
Fasce di rispetto e altri vincoli

Analisi ricognitiva delle tavole di Progetto del PS

Palazzo Monaci

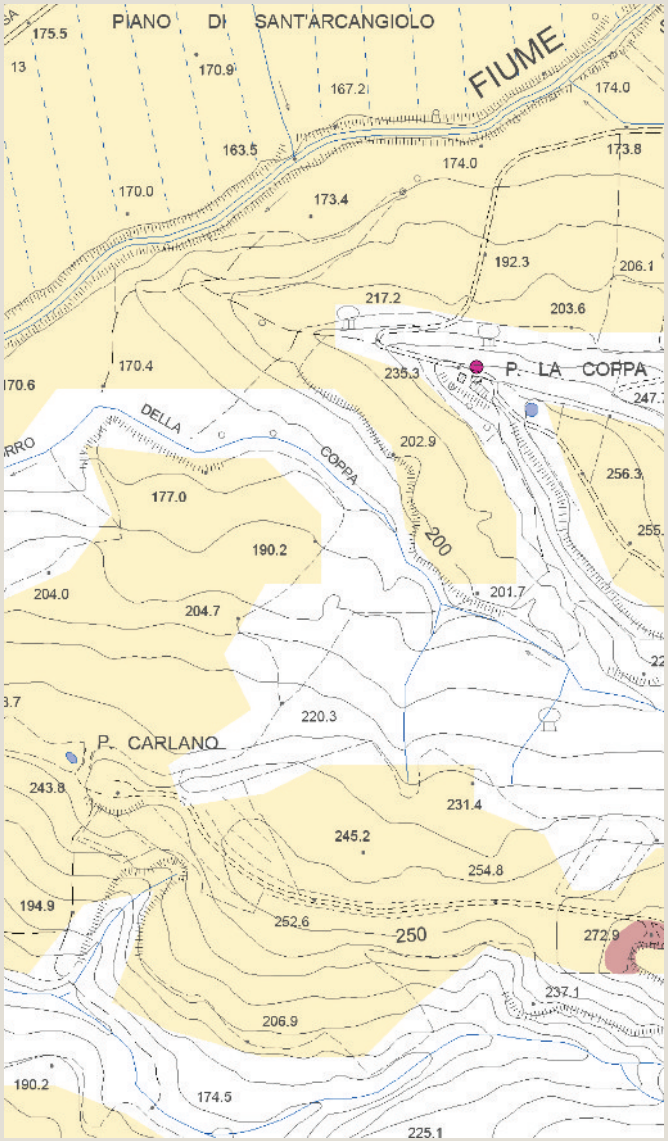

Tavola P03 del PS - Carta delle Criticità

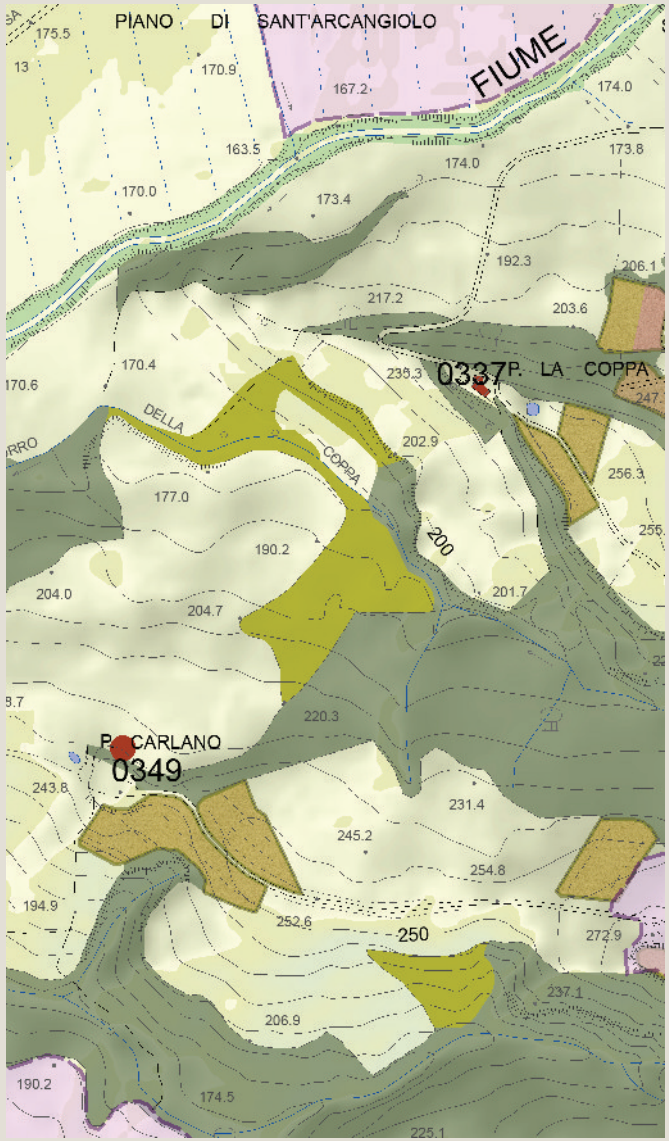

Tavola P04 del PS - Carta delle Invarianti Strutturali

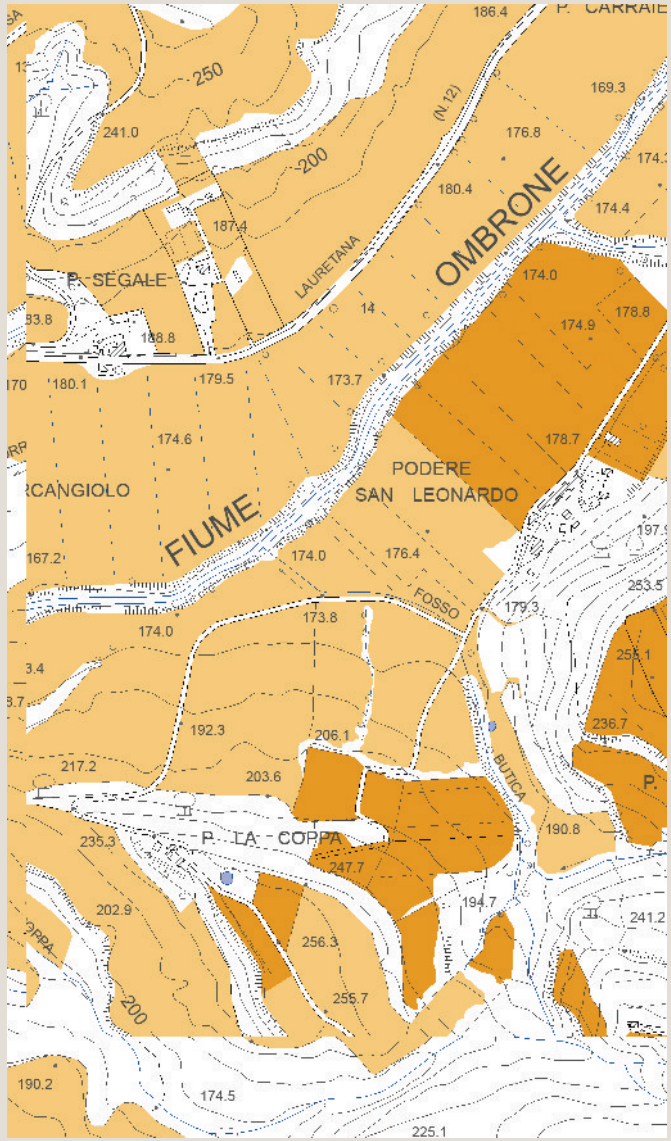

Tavola P05 del PS - Carta delle Tessiture Agrarie

Individuazione del morfotipo insediativo e analisi diacronica da ortofoto

Cella

Tipologia insediativa

- edificato in posizione di fondovalle
- edificato in posizione di pedecolle
- → **edificato in posizione di mezzacosta**
- edificato in posizione di crinale

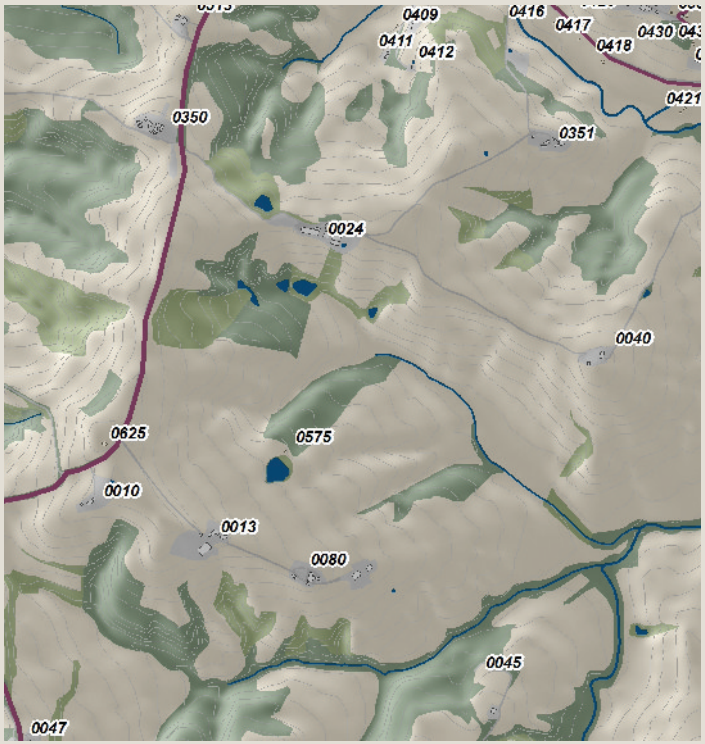

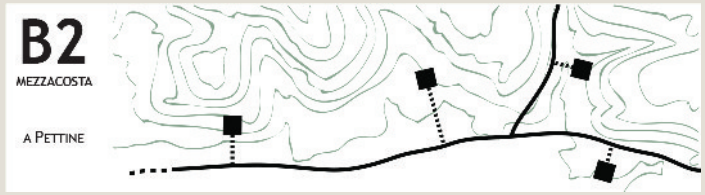

Schema morfotipo

Ortofoto 1954

Ortofoto 1978

Ortofoto 1988

Ortofoto 2013

Caratteri percettivi ed individuazione dell'area di pertinenza

Cella

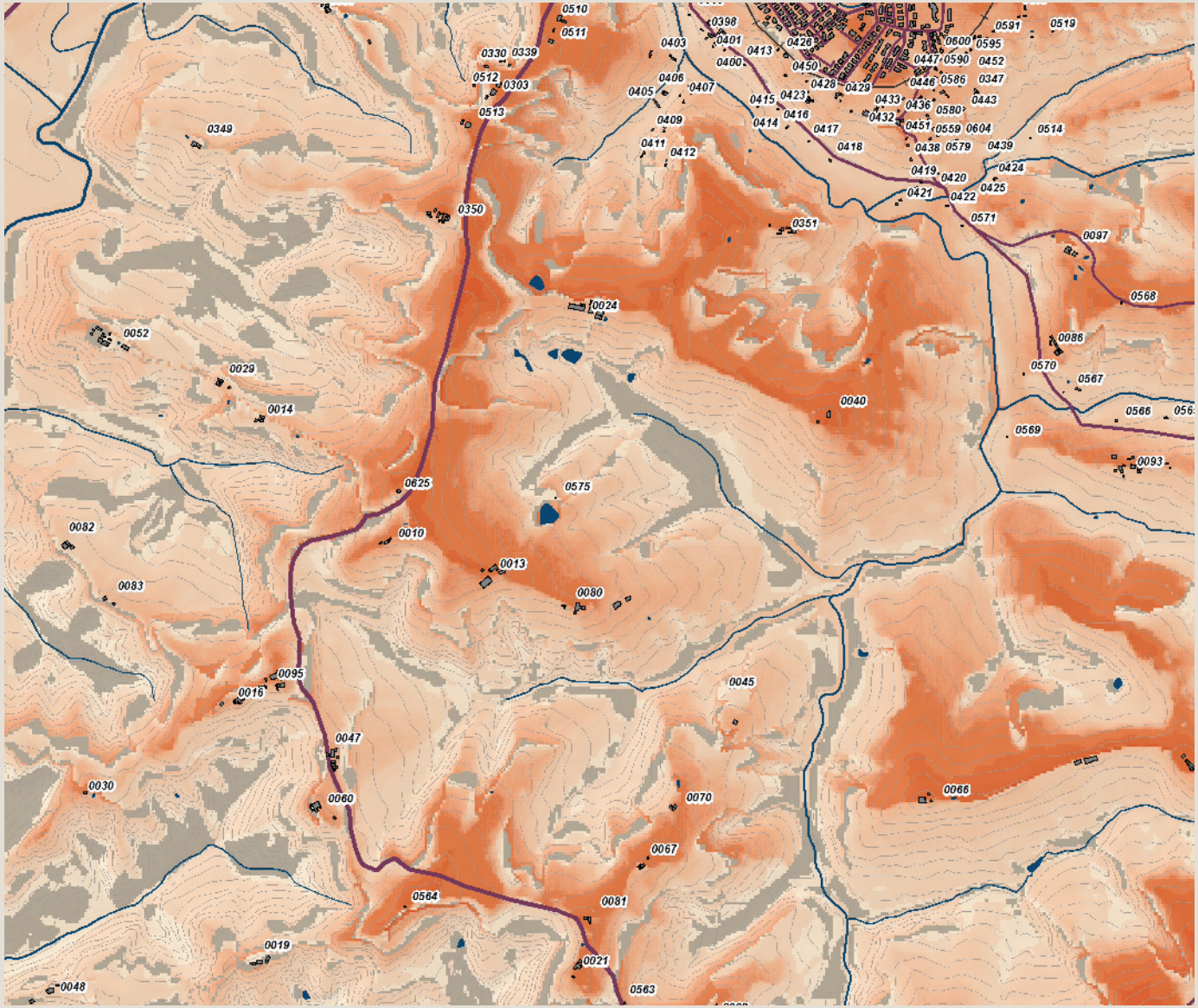

Carta della Intervisibilità

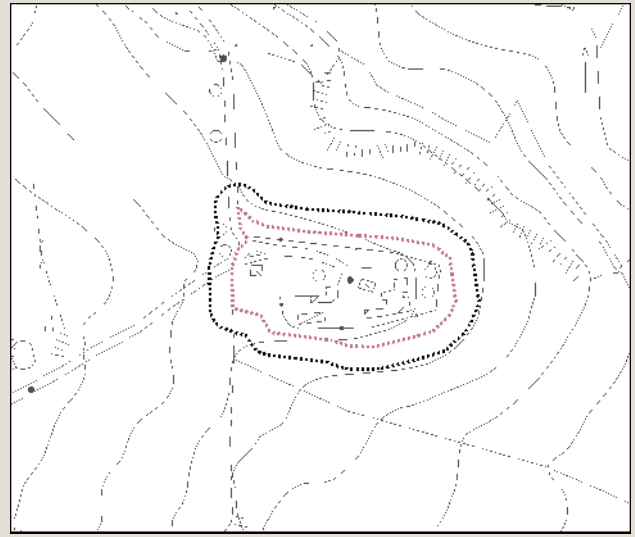

Individuazione dell'area di pertinenza e della zona cuscinetto di 15 metri su base CTR 10k. Scala 1:5.000

Veduta a volo d'uccello dell'area di pertinenza

Analisi ricognitiva della vincolistica

Cella

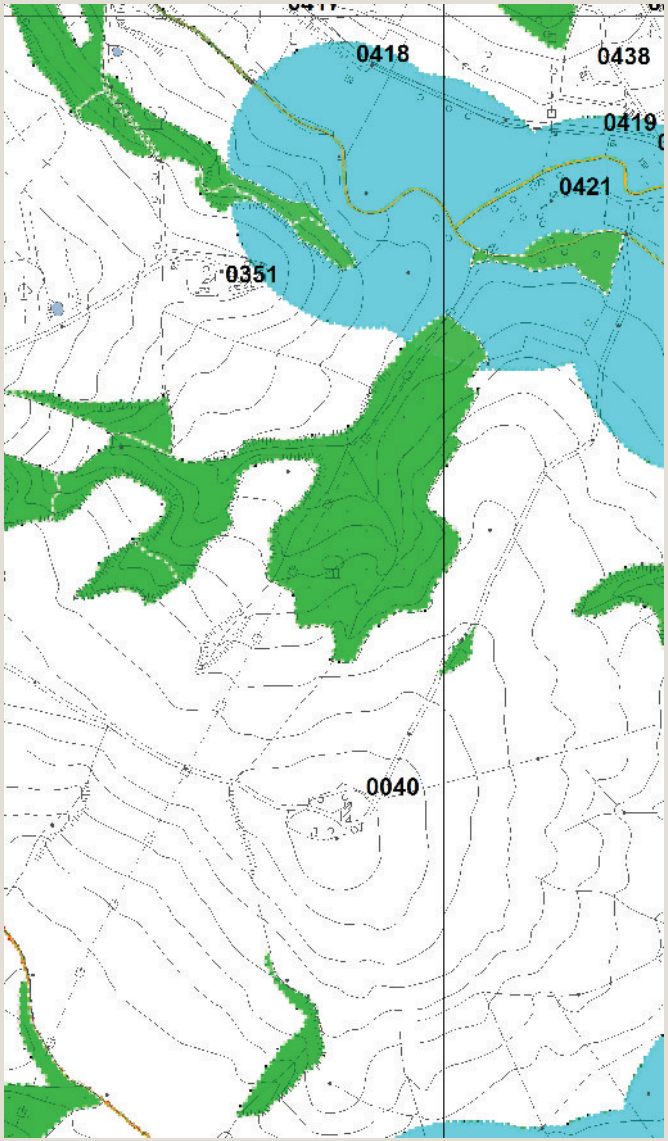

Vincoli e salvaguardie del PIT con valenza di PPR

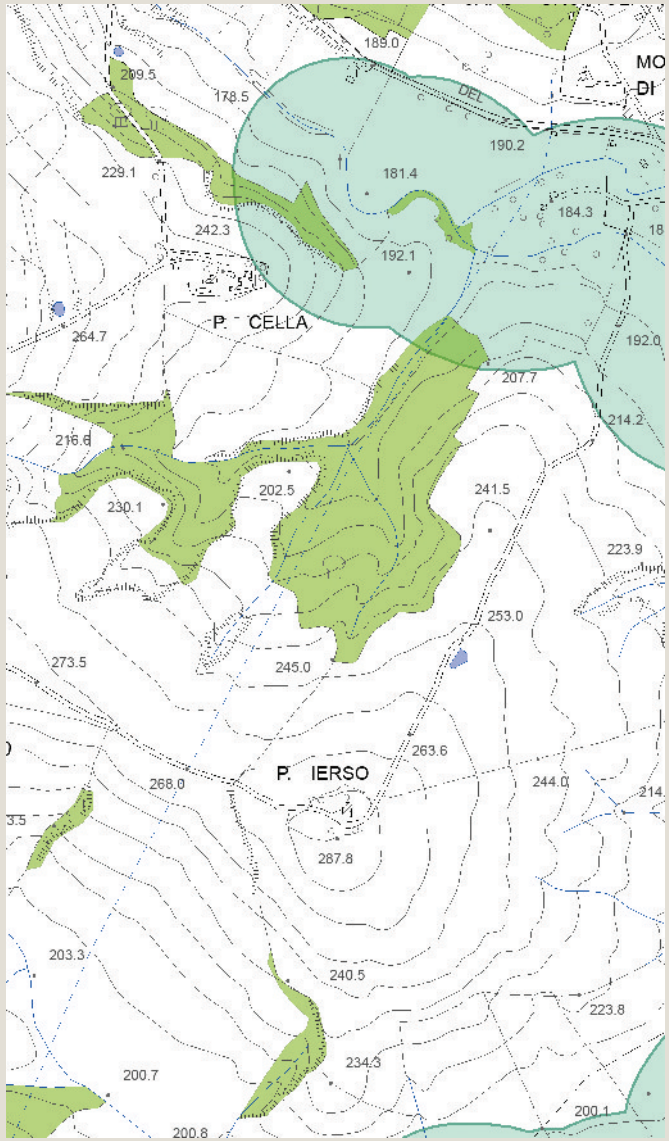

Tavola QC 10a del PS - Vincoli e Salvaguardie:
Paesaggio, beni culturali e aree protette

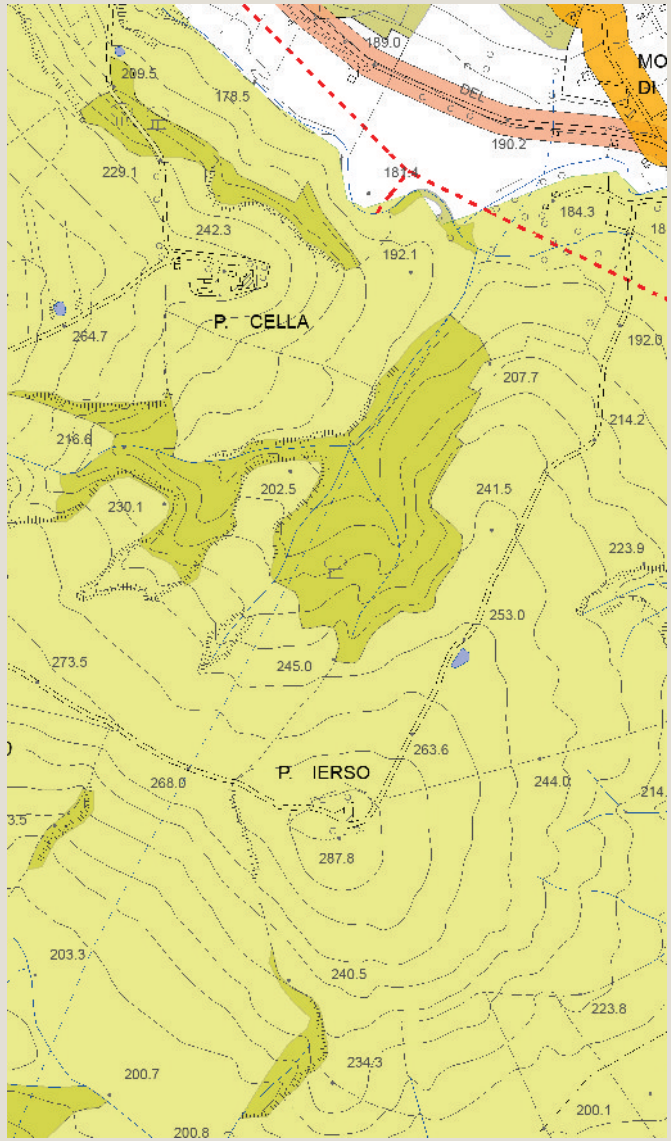

Tavola QC 10b del PS - Vincoli e Salvaguardie:
Fasce di rispetto e altri vincoli

Analisi ricognitiva delle tavole di Progetto del PS

Cella

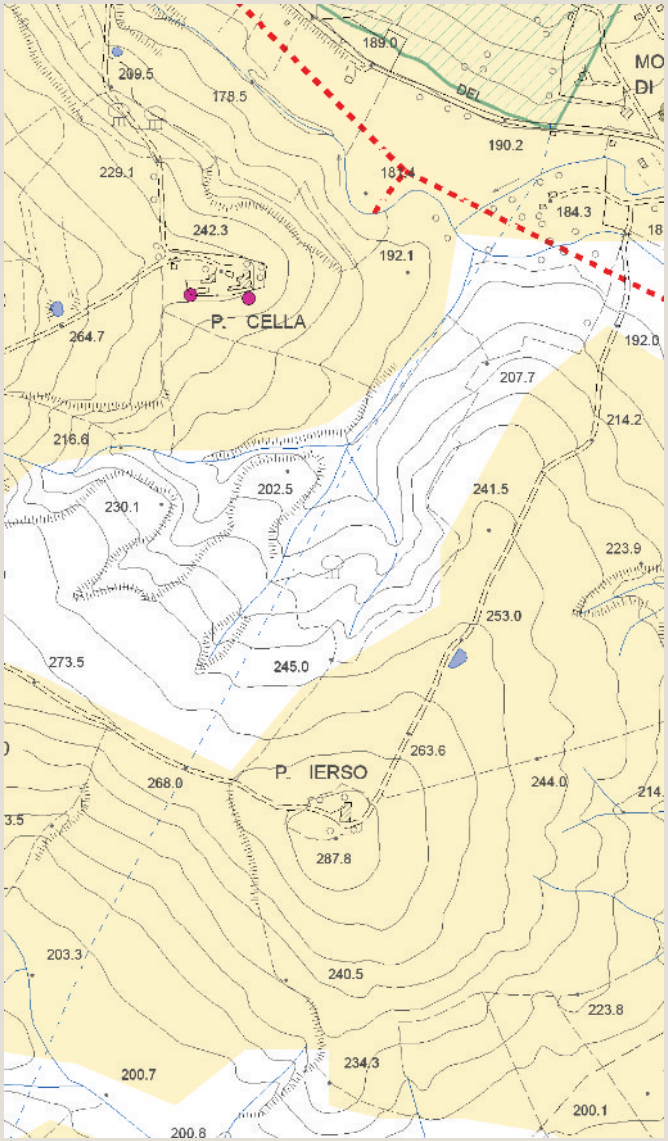

Tavola P03 del PS - Carta delle Criticità

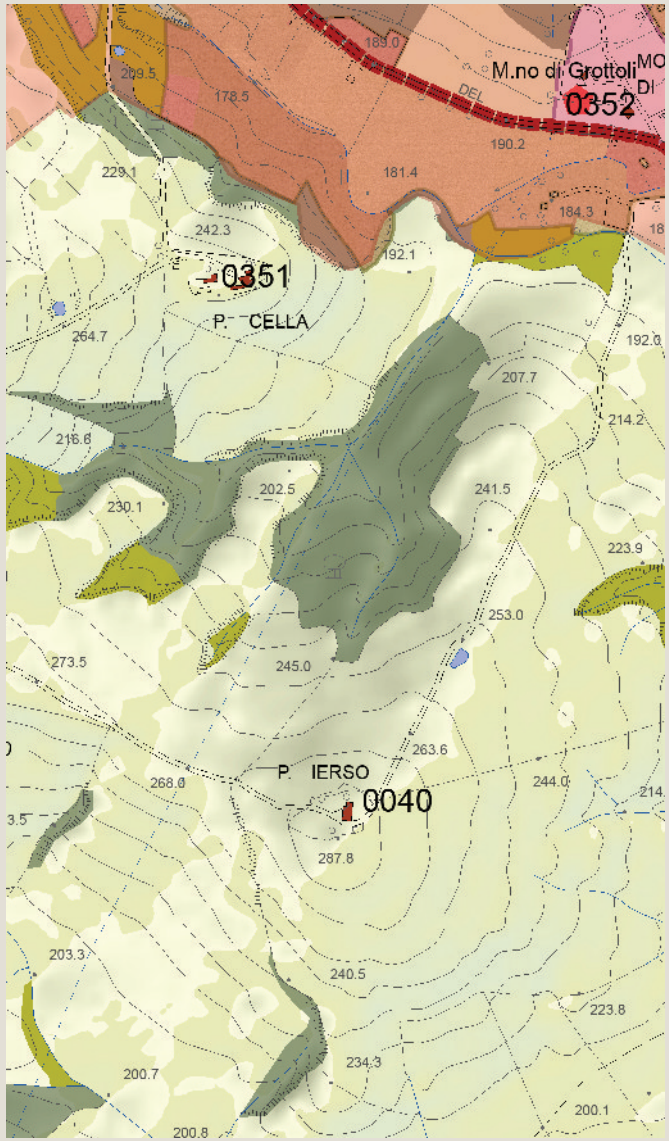

Tavola P04 del PS - Carta delle Invarianti Strutturali

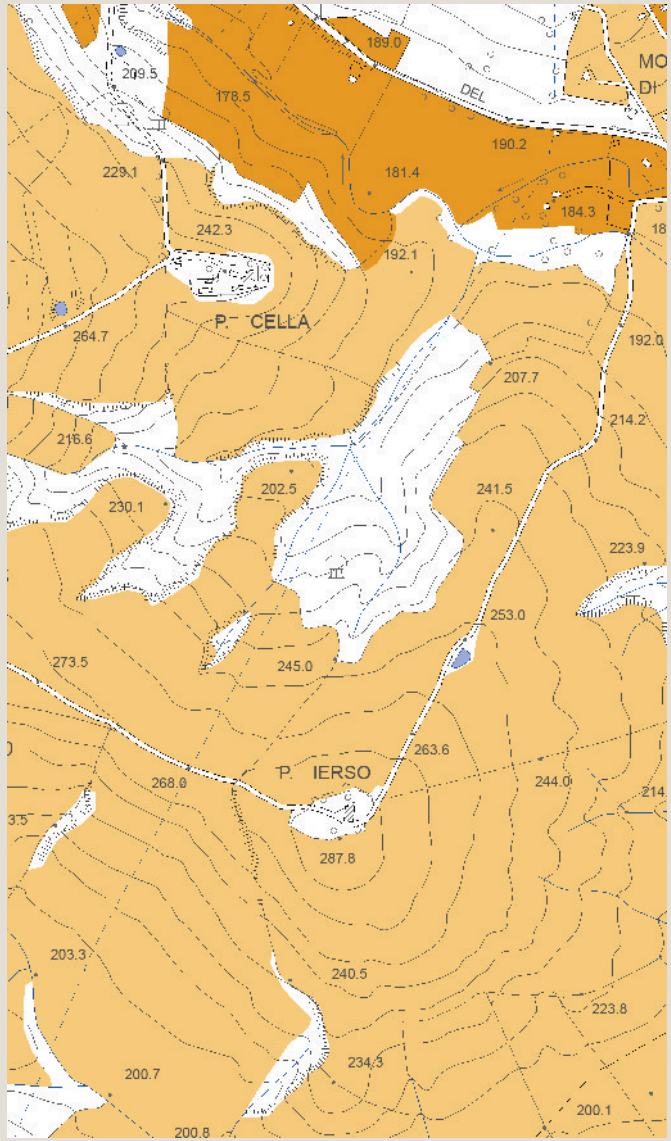

Tavola P05 del PS - Carta delle Tessiture Agrarie

Individuazione del morfotipo insediativo e analisi diacronica da ortofoto

Molino di Grottoli

Tipologia insediativa

- edificato in posizione di fondovalle
- → **edificato in posizione di pedecolle**
- edificato in posizione di mezzacosta
- edificato in posizione di crinale

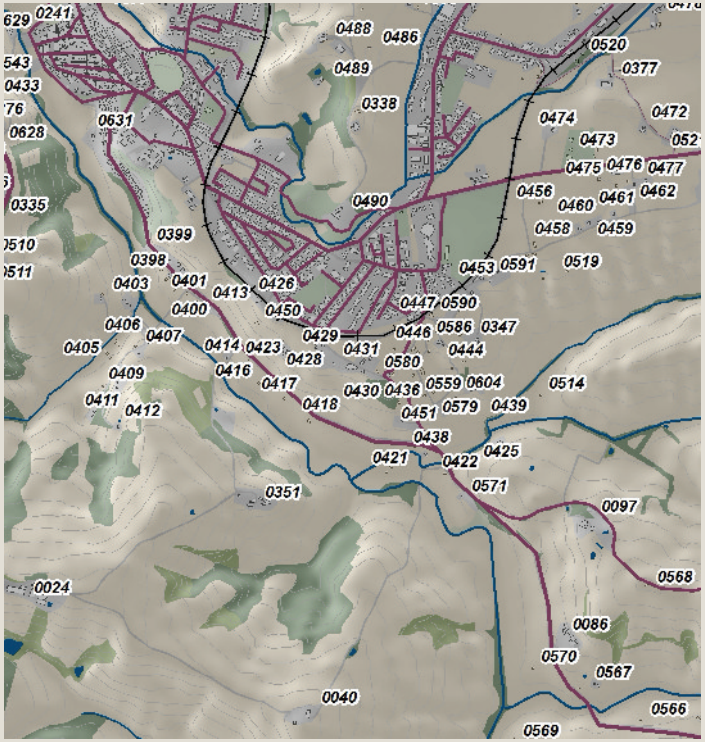

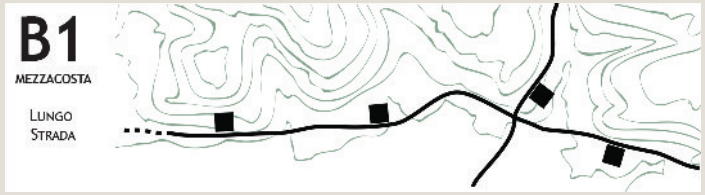

Schema morfotipo

Ortofoto 1954



Ortofoto 1978

Ortofoto 1988



Ortofoto 2013

Caratteri percettivi ed individuazione dell'area di pertinenza

Molino di Grottoli

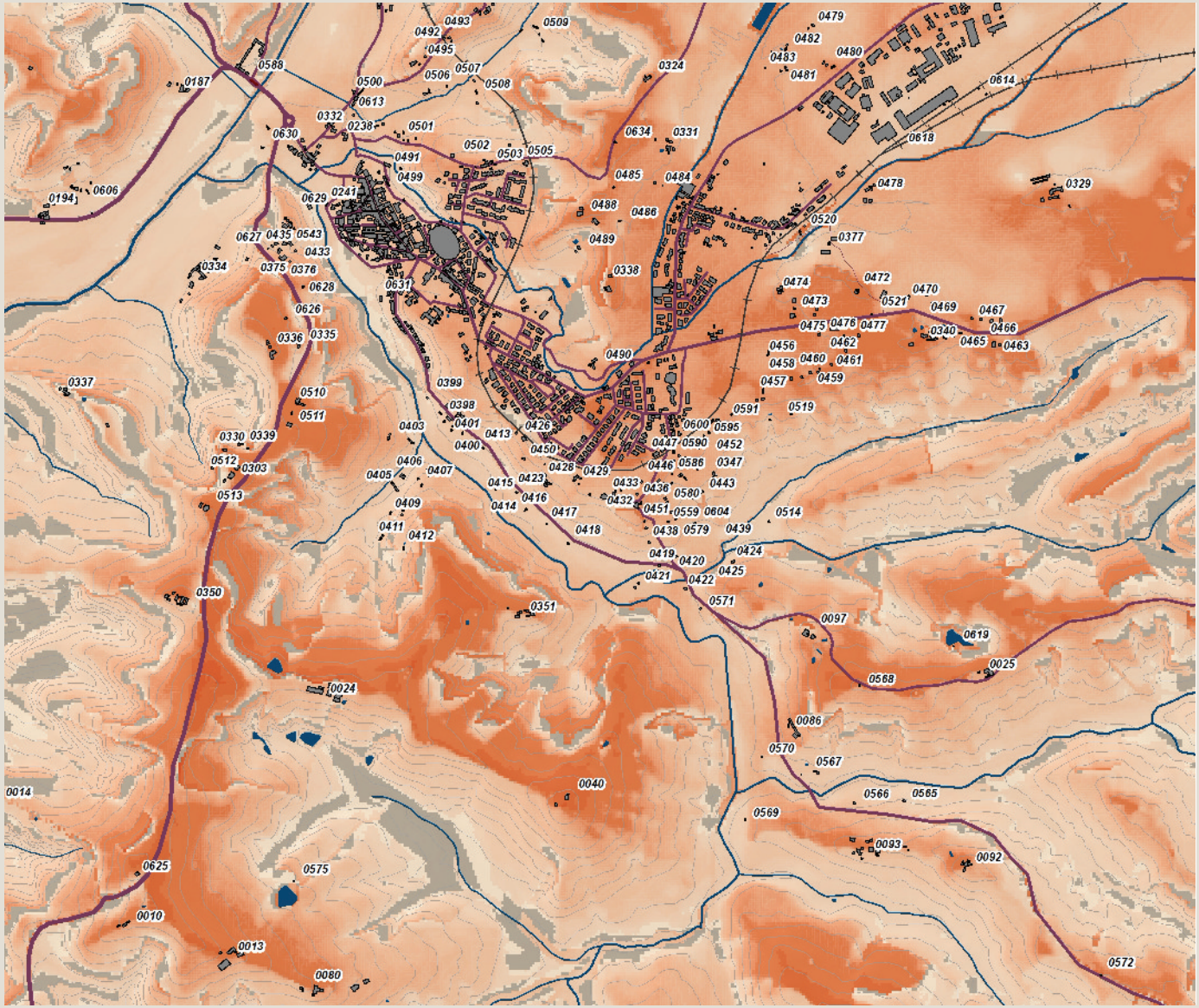

Carta della Intervisibilità

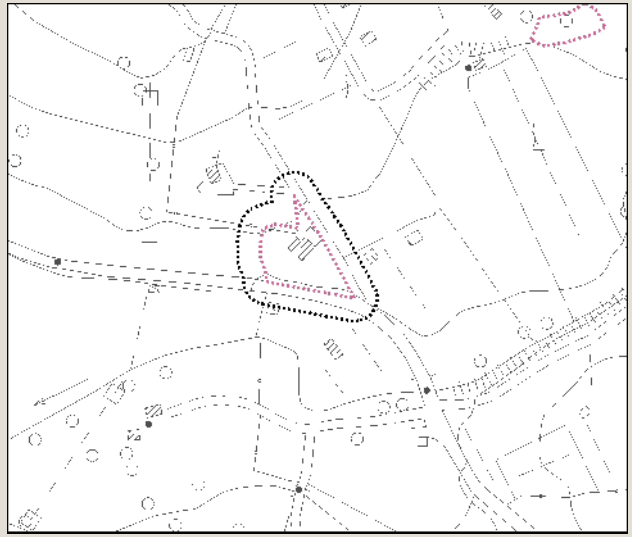

Individuazione dell'area di pertinenza e della zona cuscinetto di 15 metri su base CTR 10k. Scala 1:5.000

Veduta a volo d'uccello dell'area di pertinenza

Analisi ricognitiva della vincolistica

Molino di Grottoli

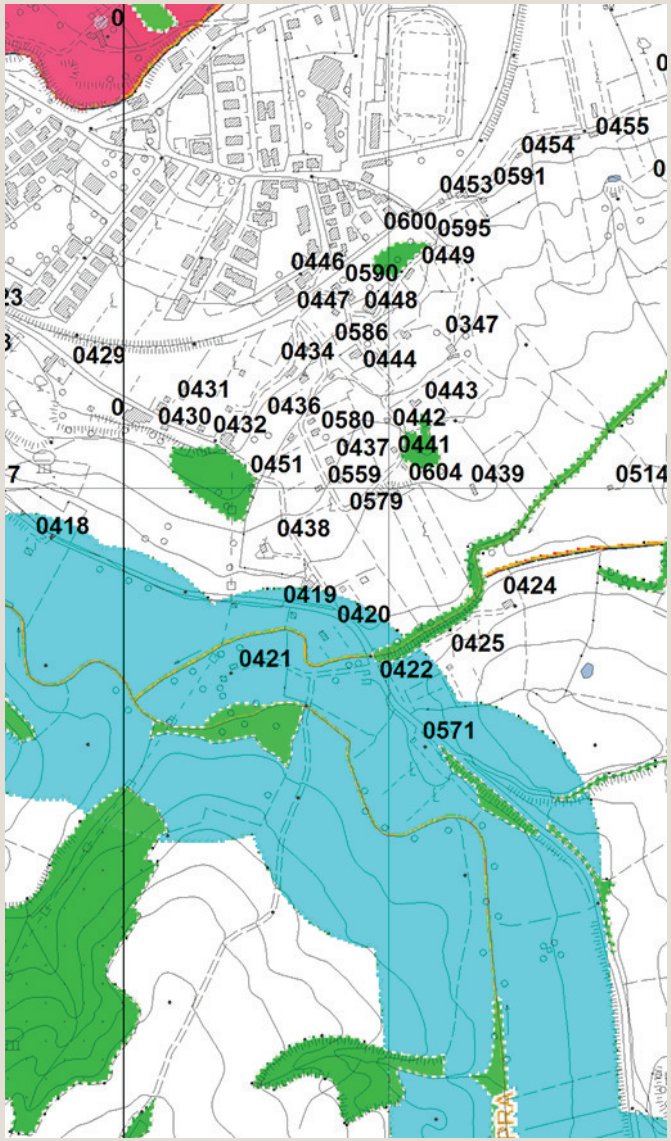

Vincoli e salvaguardie del PIT con valenza di PPR

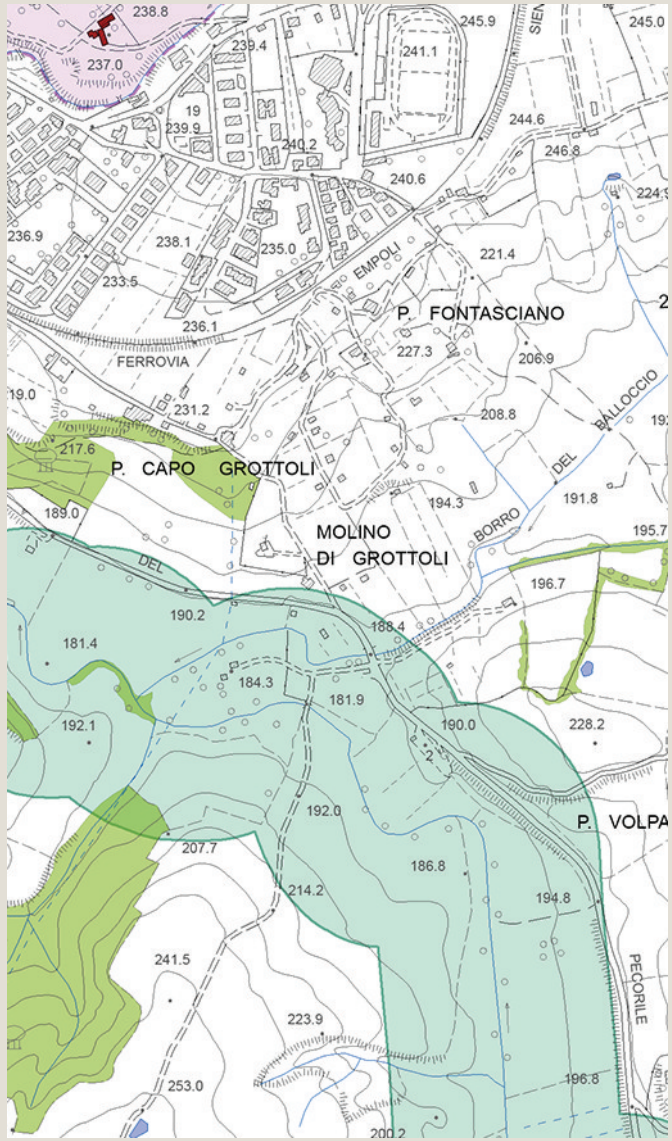

Tavola QC 10a del PS - Vincoli e Salvaguardie:
Paesaggio, beni culturali e aree protette

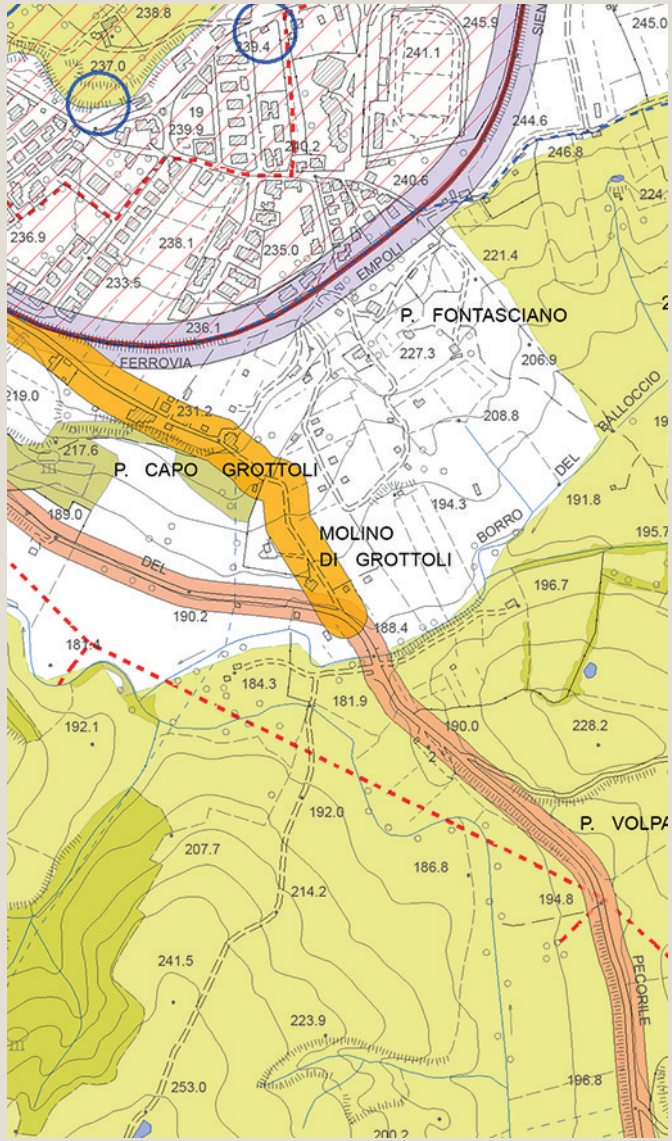

Tavola QC 10b del PS - Vincoli e Salvaguardie:
Fasce di rispetto e altri vincoli

Analisi ricognitiva delle tavole di Progetto del PS

Molino di Grottoli

Tavola P03 del PS - Carta delle Criticità

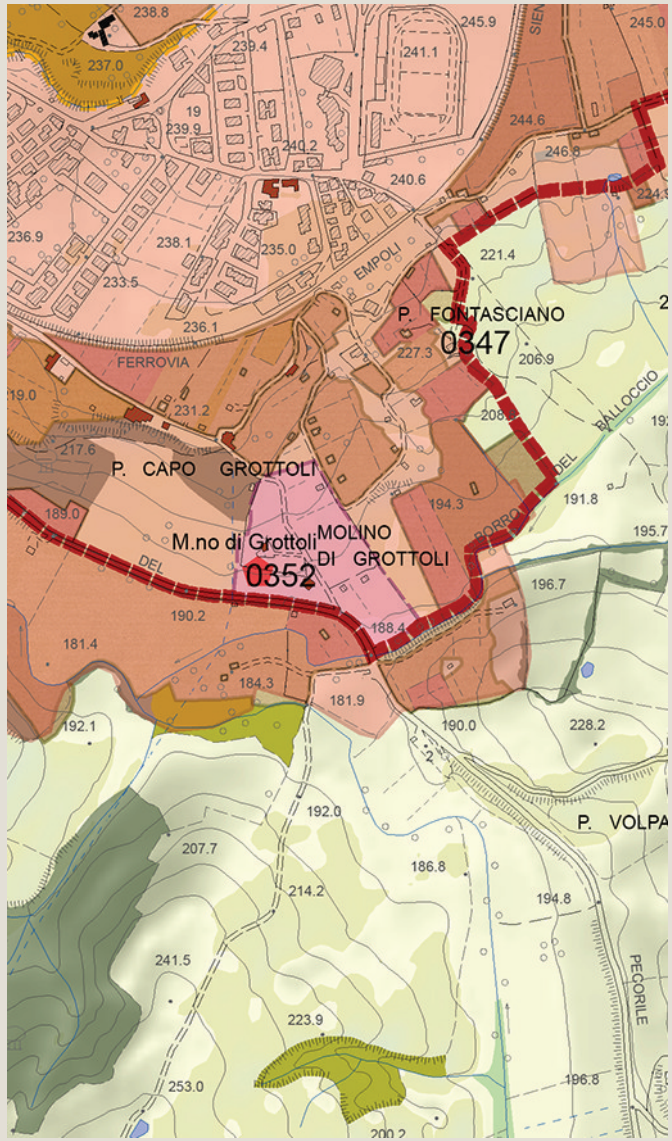

Tavola P04 del PS - Carta delle Invarianti Strutturali

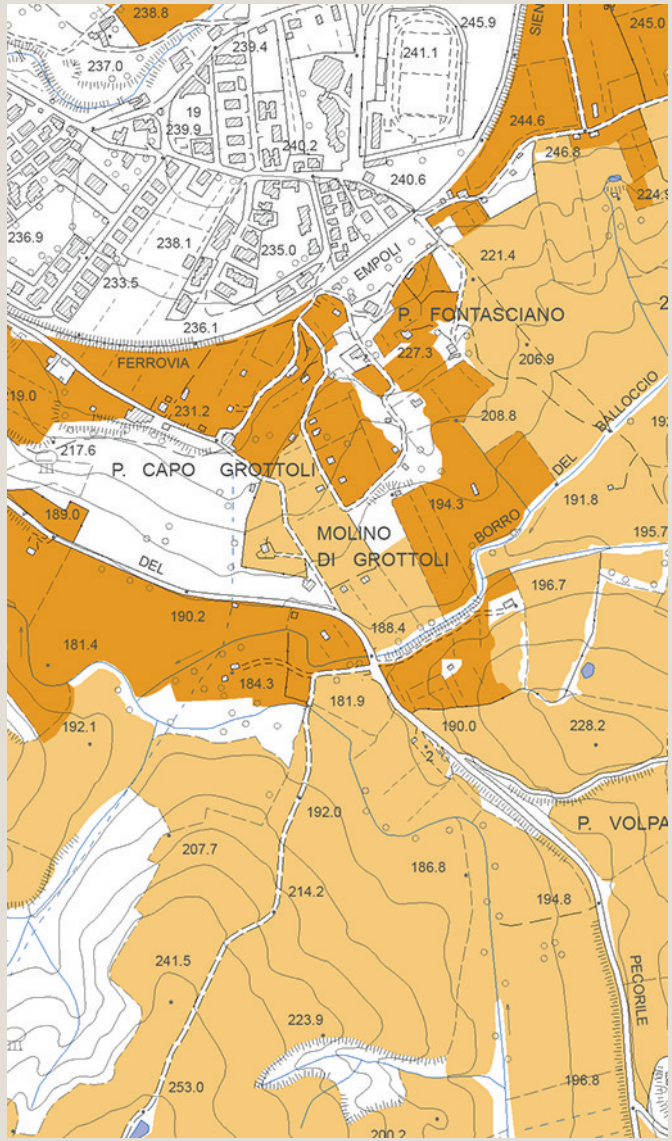

Tavola P05 del PS - Carta delle Tessiture Agrarie

Individuazione del morfotipo insediativo e analisi diacronica da ortofoto

Le Liscaie

Tipologia insediativa

- edificato in posizione di fondovalle
- edificato in posizione di pedecolle
- → **edificato in posizione di mezzacosta**
- edificato in posizione di crinale

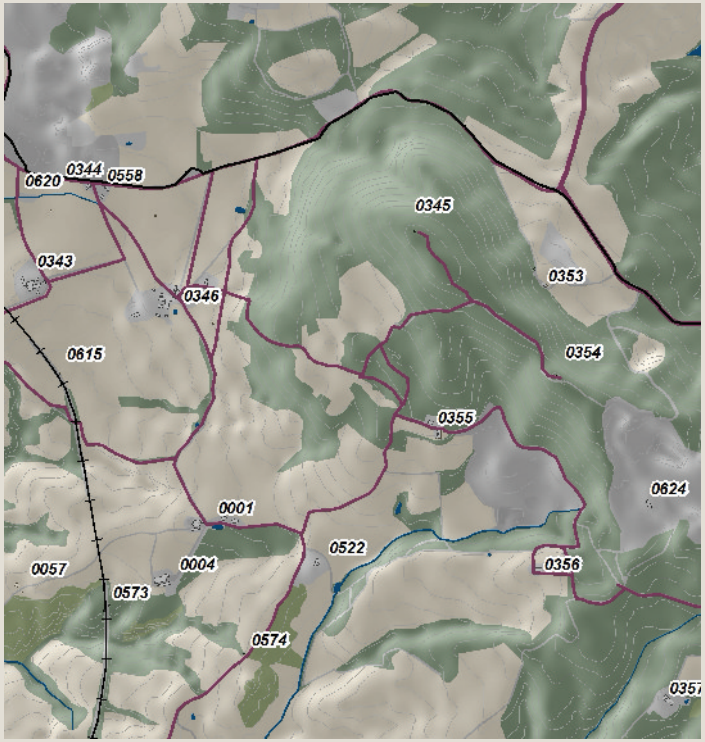

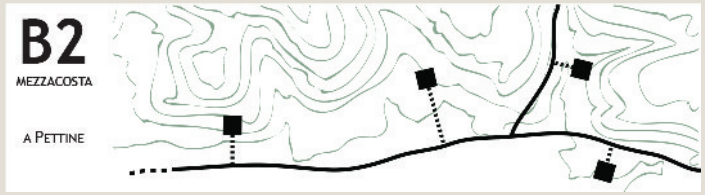

Schema morfotipo

Ortofoto 1954



Ortofoto 1978

Ortofoto 1988

Ortofoto 2013

Caratteri percettivi ed individuazione dell'area di pertinenza

Le Liscaie

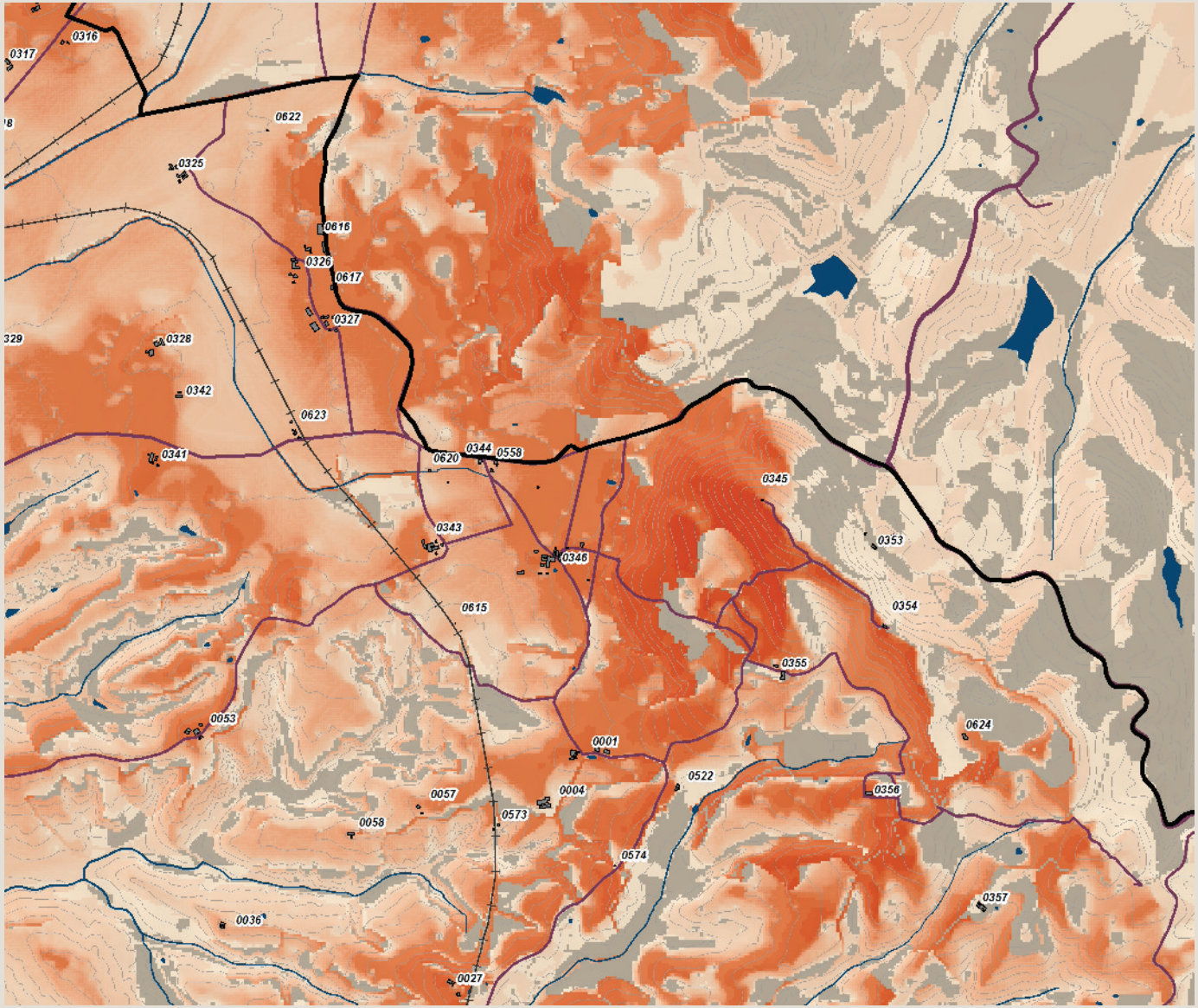

Carta della Intervisibilità

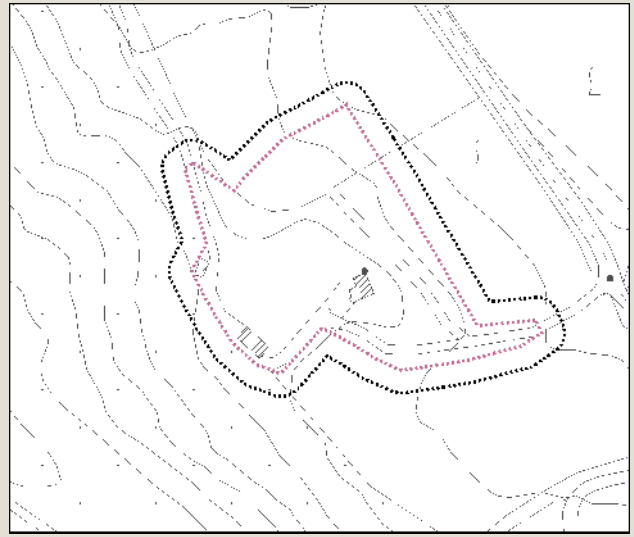

Individuazione dell'area di pertinenza e della zona cuscinetto di 15 metri su base CTR 10k. Scala 1:5.000

Veduta a volo d'uccello dell'area di pertinenza

arch. Michela Chiti - arch. Chiara Nostrato

Analisi ricognitiva della vincolistica

Le Liscaie

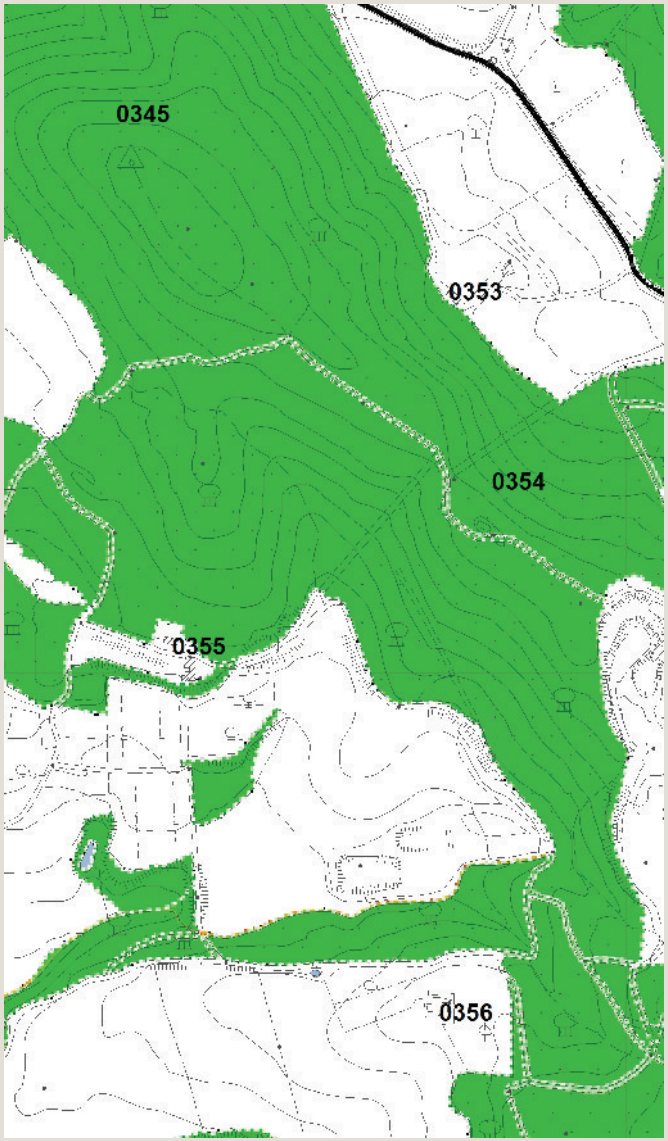

Vincoli e salvaguardie del PIT con valenza di PPR

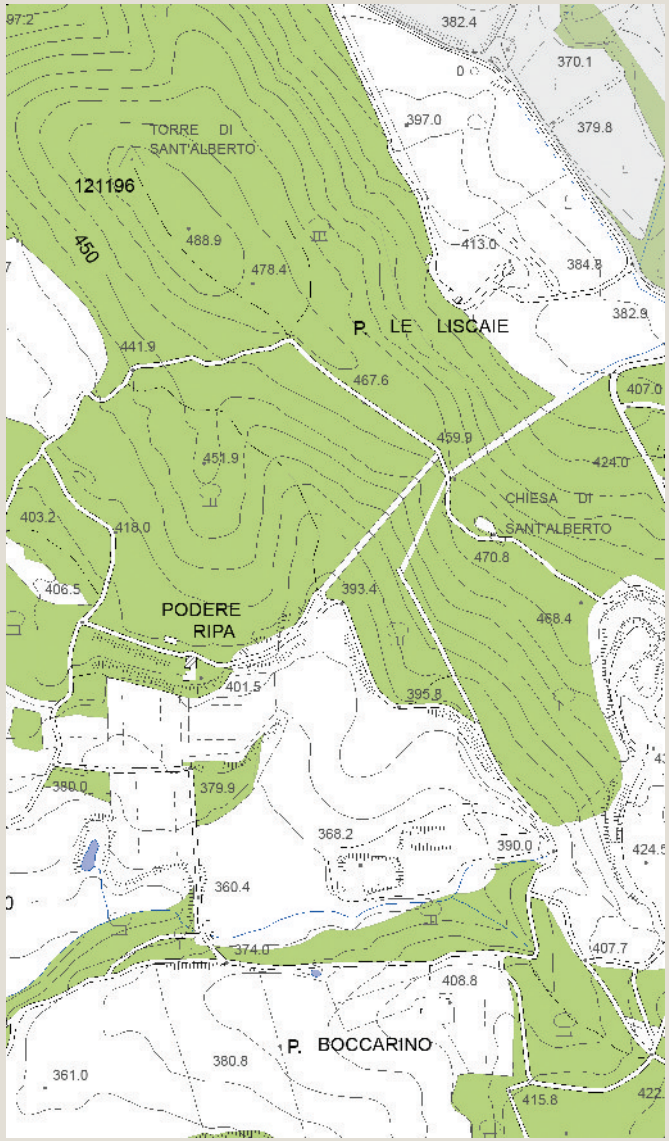

Tavola QC 10a del PS - Vincoli e Salvaguardie:
Paesaggio, beni culturali e aree protette

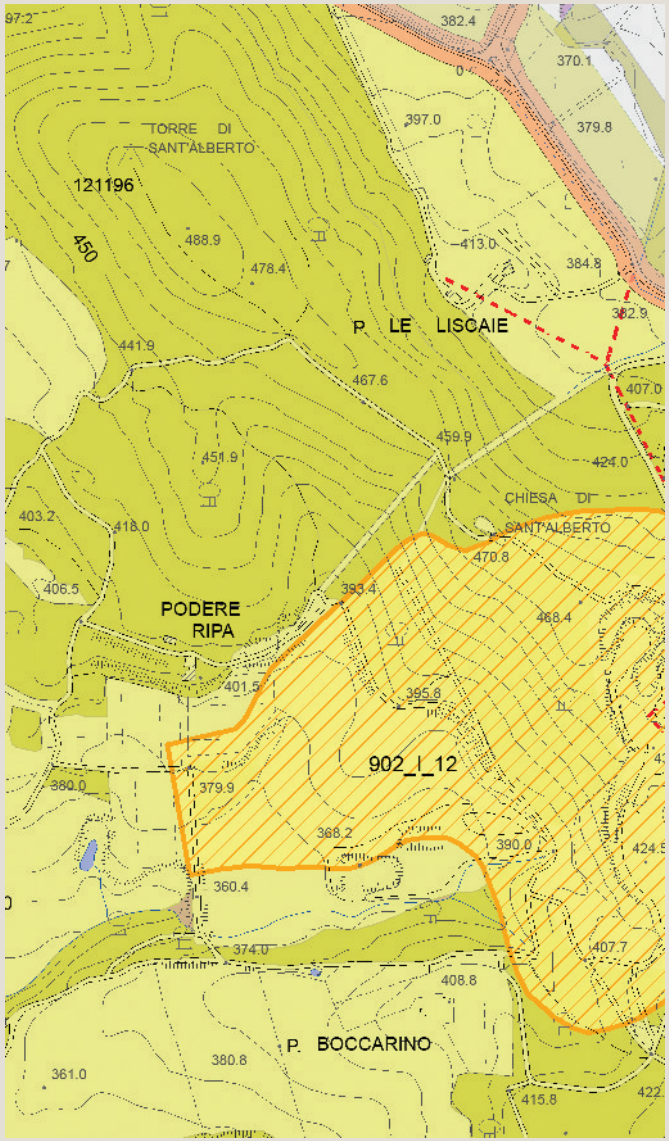

Tavola QC 10b del PS - Vincoli e Salvaguardie:
Fasce di rispetto e altri vincoli

Analisi ricognitiva delle tavole di Progetto del PS

Le Liscaie

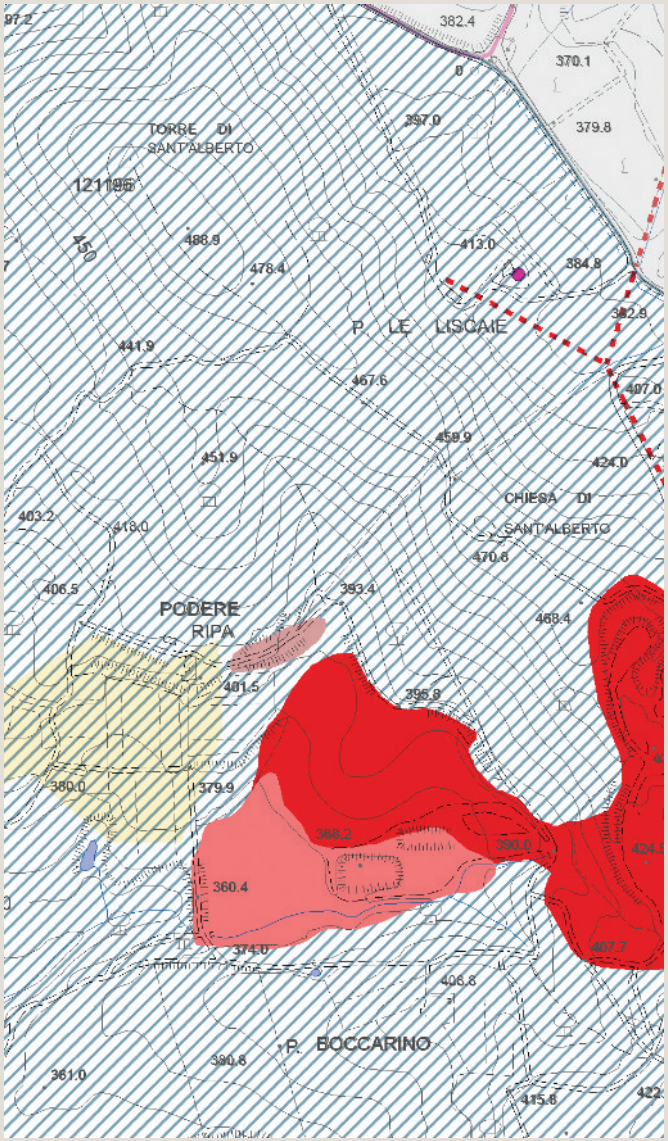

Tavola P03 del PS - Carta delle Criticità

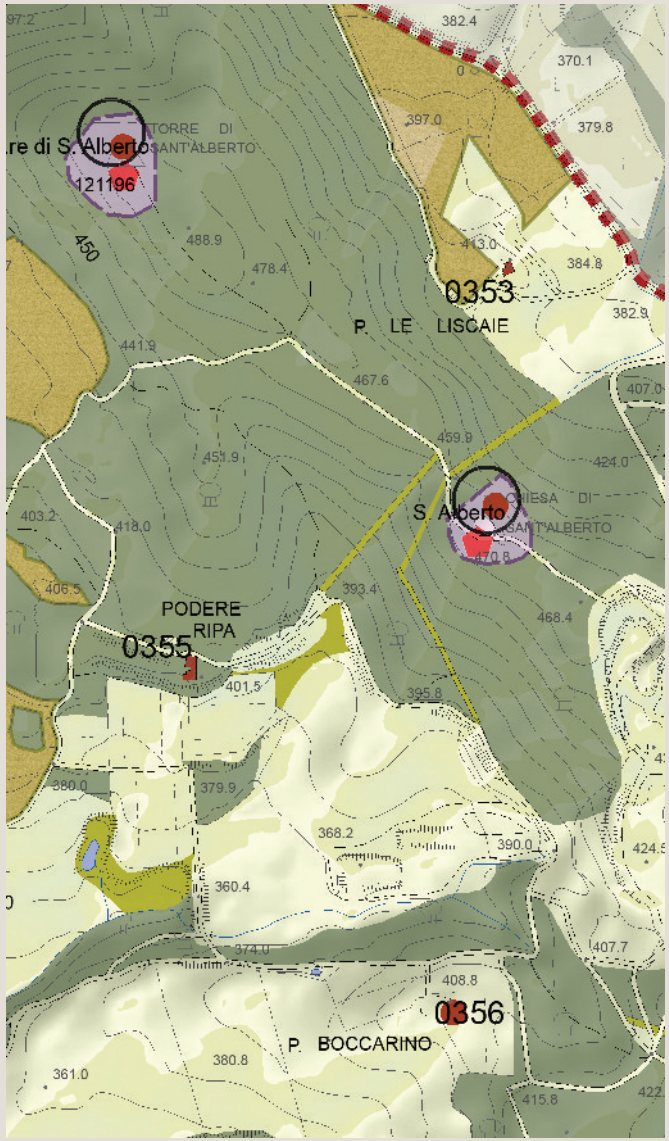

Tavola P04 del PS - Carta delle Invarianti Strutturali

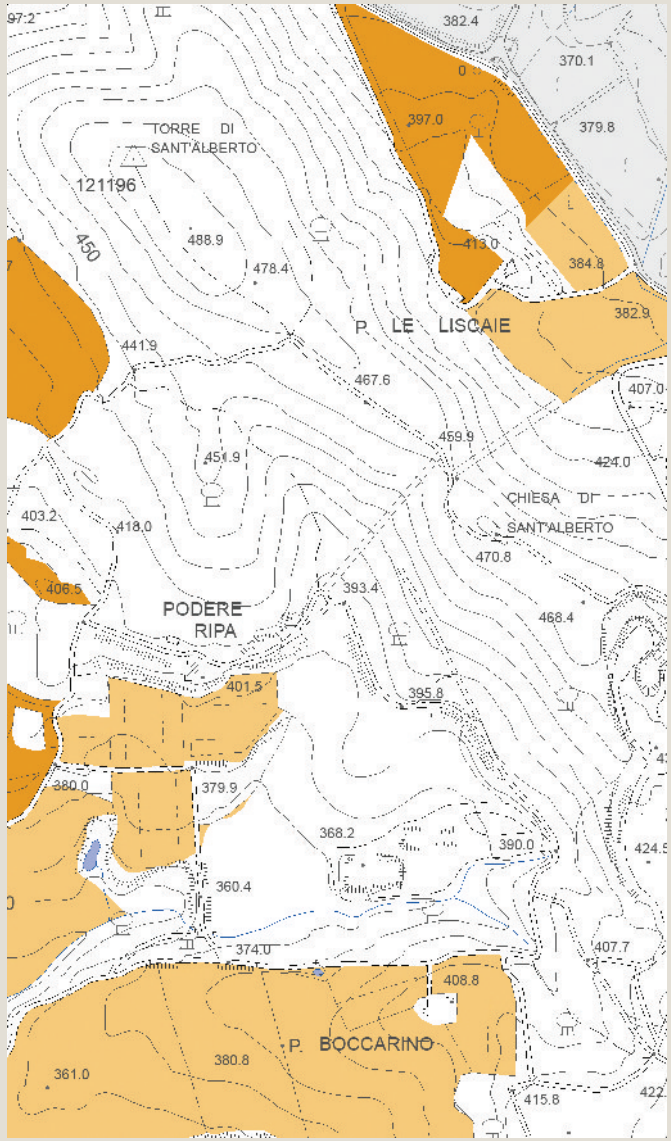

Tavola P05 del PS - Carta delle Tessiture Agrarie

Individuazione del morfotipo insediativo e analisi diacronica da ortofoto

Ripa

Tipologia insediativa

- edificato in posizione di fondovalle
- edificato in posizione di pedecolle
- → **edificato in posizione di mezzacosta**
- edificato in posizione di crinale

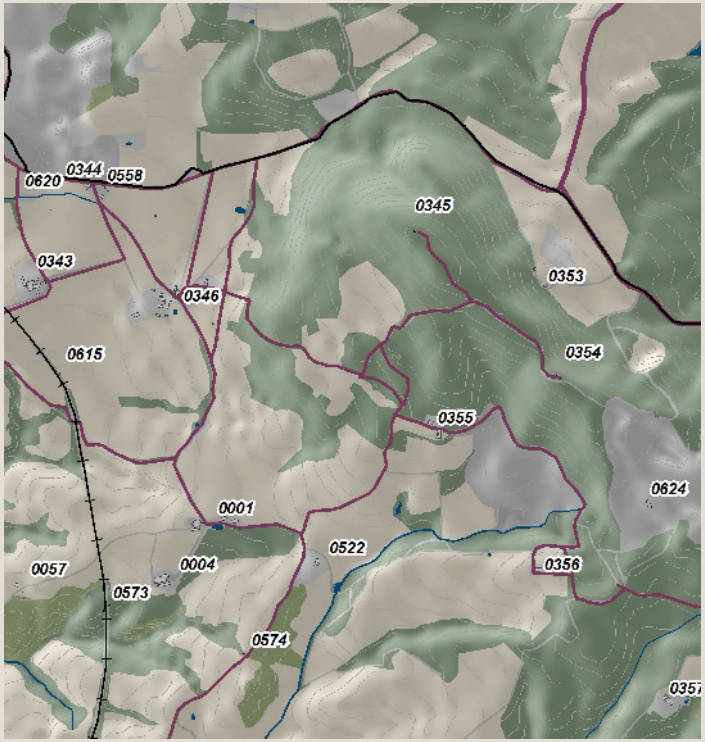

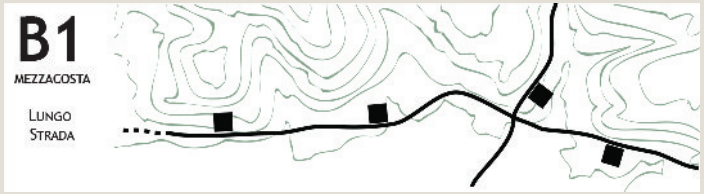

Schema morfotipo



Ortofoto 1954

Ortofoto 1978

Ortofoto 1988



Ortofoto 2013

Caratteri percettivi ed individuazione dell'area di pertinenza

Ripa

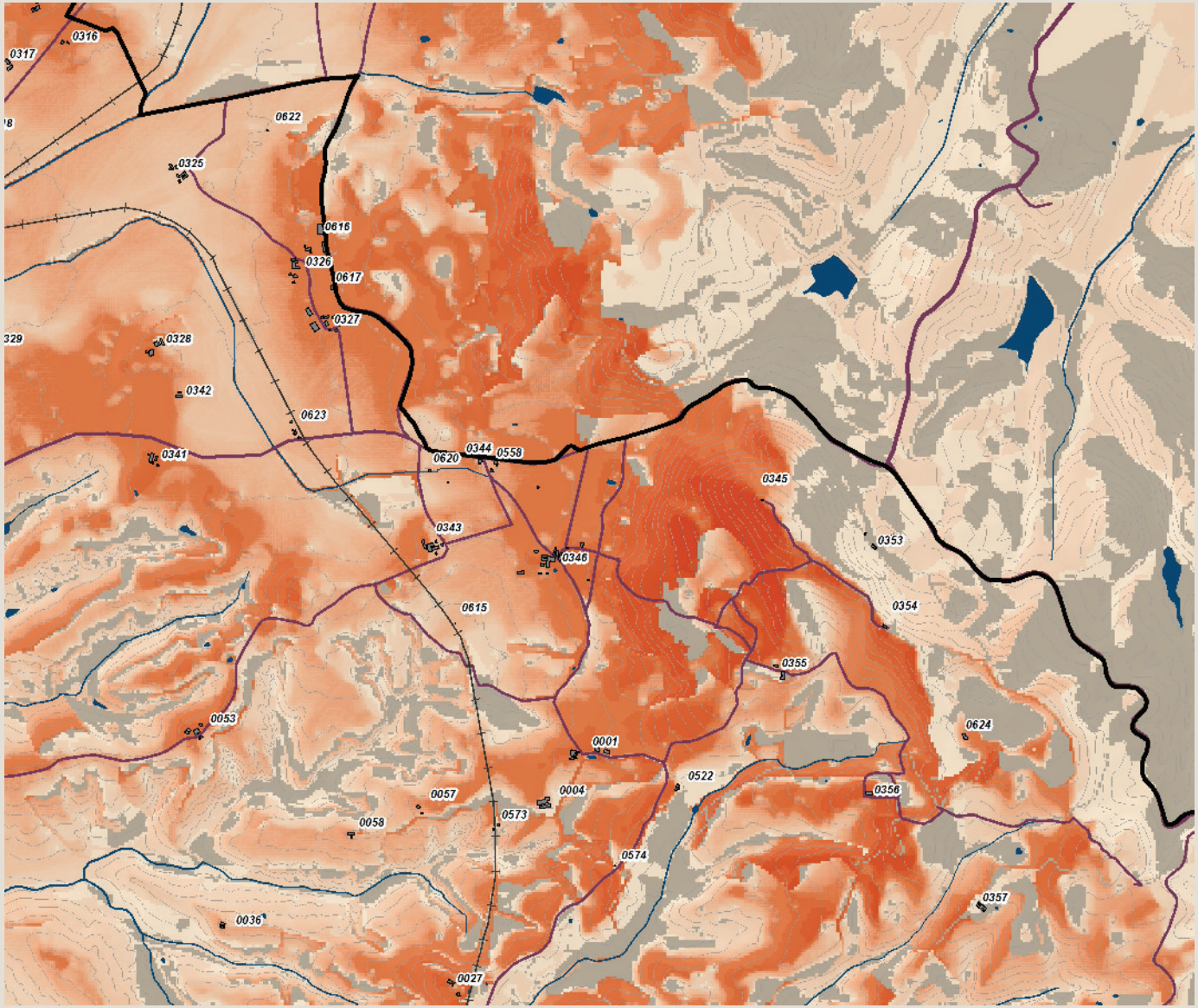

Carta della Intervisibilità

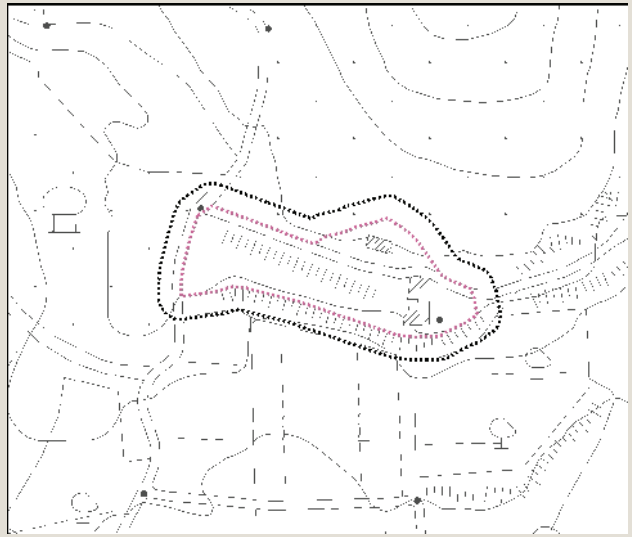

Individuazione dell'area di pertinenza e della zona cuscinetto di 15 metri su base CTR 10k. Scala 1:5.000

Veduta a volo d'uccello dell'area di pertinenza

Analisi ricognitiva della vincolistica

Ripa

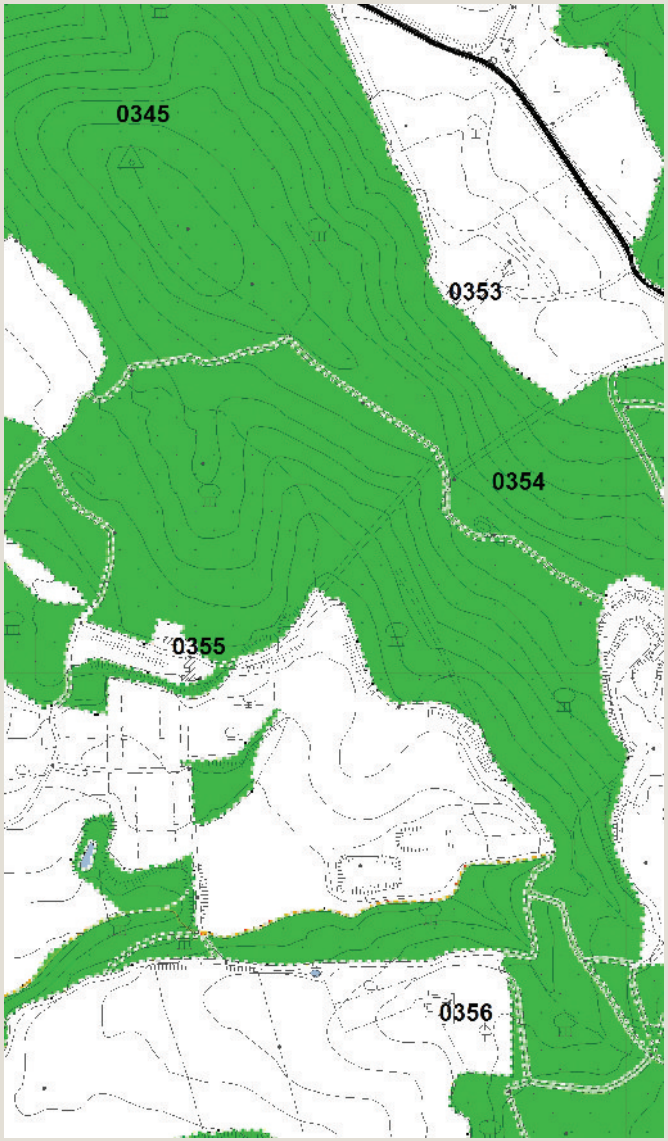

Vincoli e salvaguardie del PIT con valenza di PPR

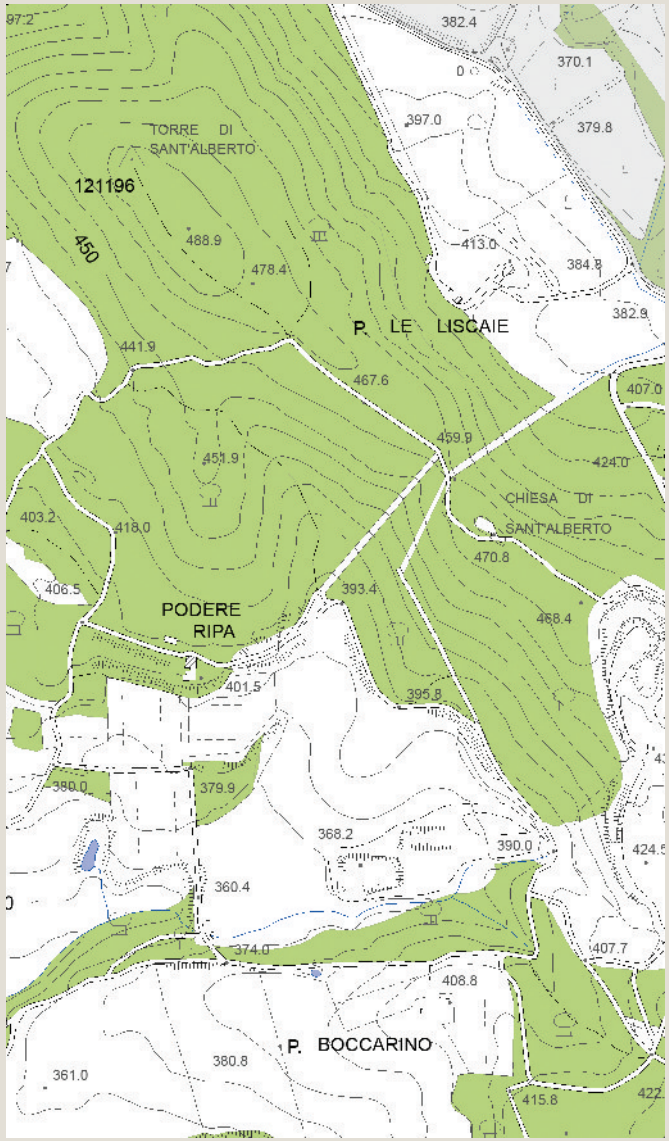

Tavola QC 10a del PS - Vincoli e Salvaguardie:
Paesaggio, beni culturali e aree protette

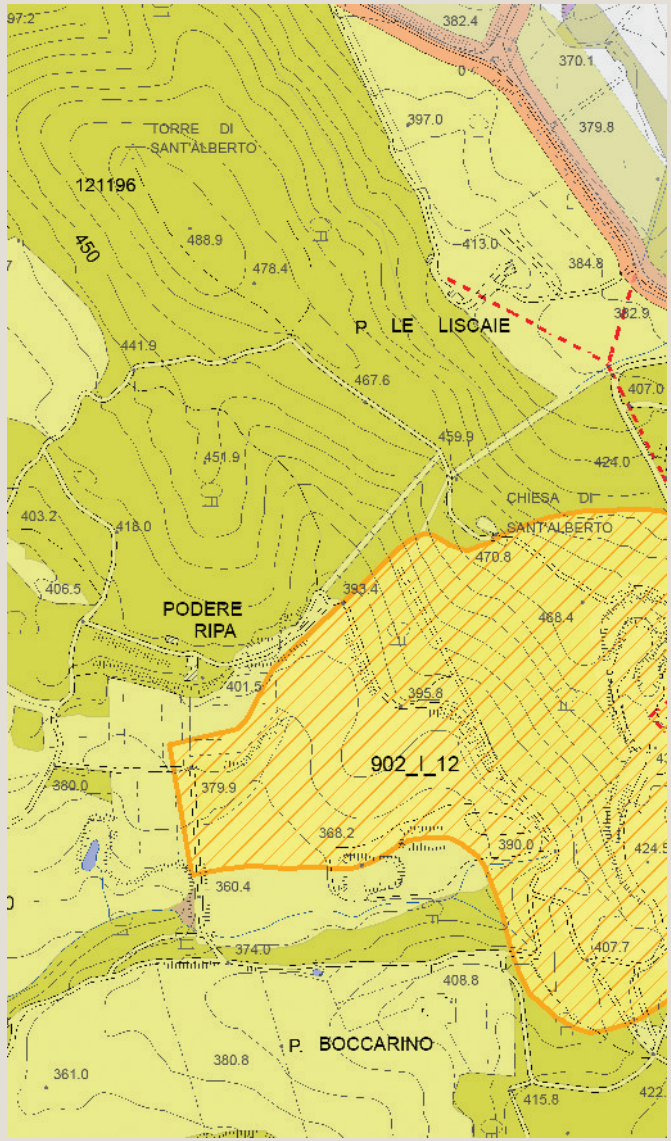

Tavola QC 10b del PS - Vincoli e Salvaguardie:
Fasce di rispetto e altri vincoli

Analisi ricognitiva delle tavole di Progetto del PS

Ripa

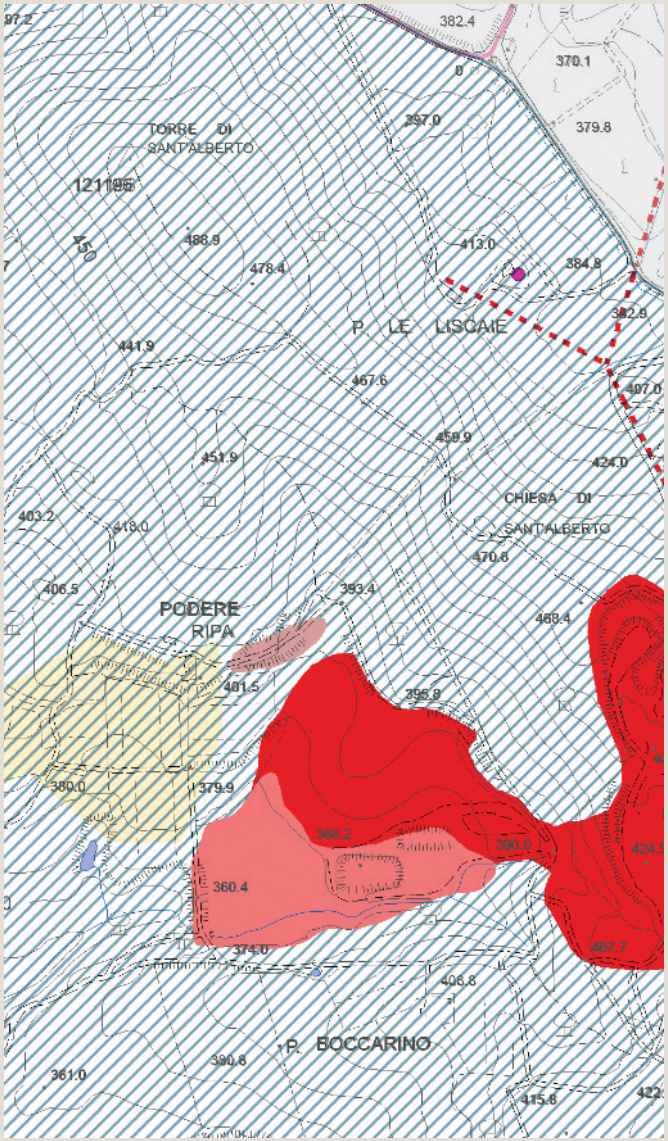

Tavola P03 del PS - Carta delle Criticità

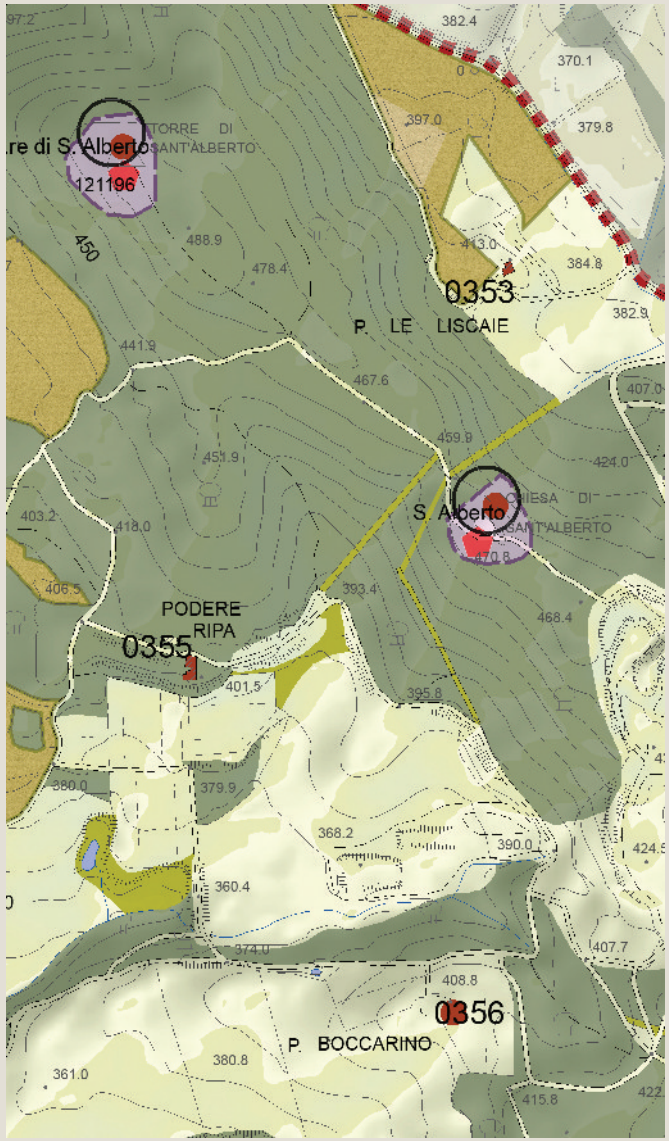

Tavola P04 del PS - Carta delle Invarianti Strutturali

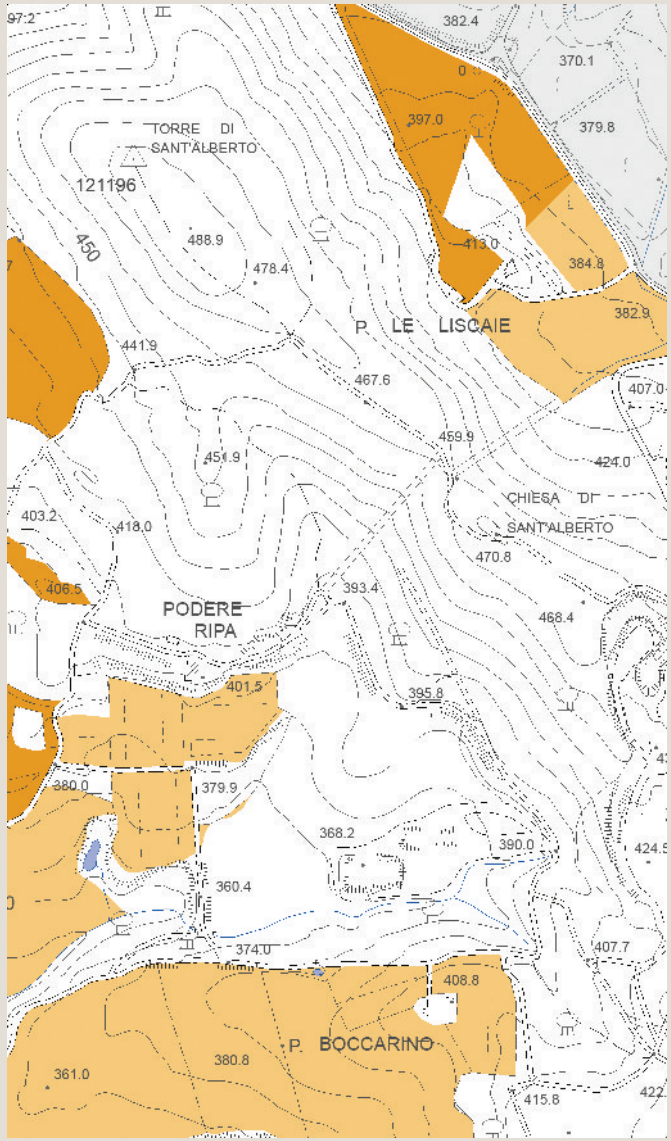

Tavola P05 del PS - Carta delle Tessiture Agrarie

Individuazione del morfotipo insediativo e analisi diacronica da ortofoto

Boccarino

Tipologia insediativa

- edificato in posizione di fondovalle
- edificato in posizione di pedecolle
- → **edificato in posizione di mezzacosta**
- edificato in posizione di crinale

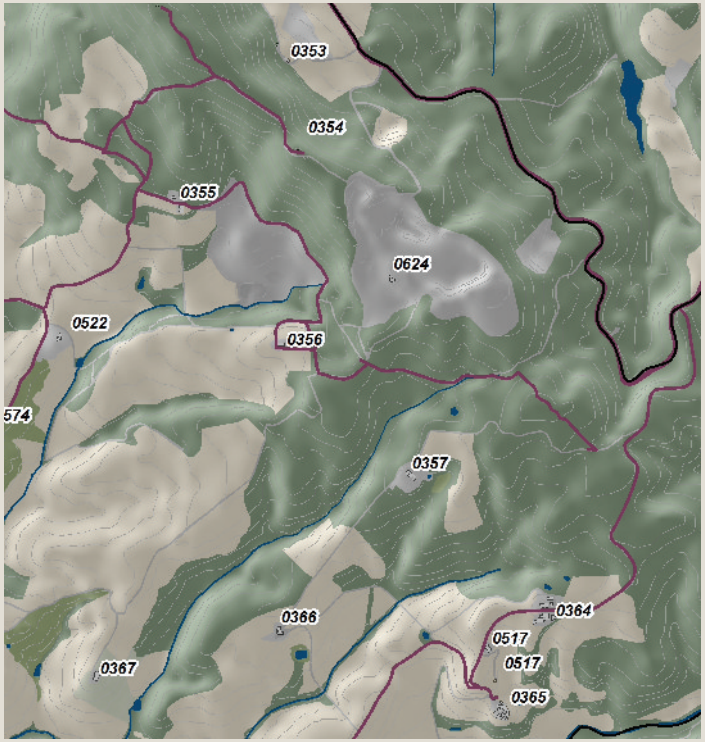

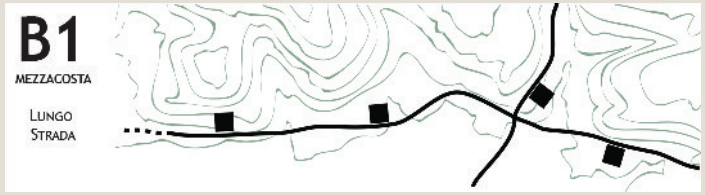

Schema morfotipo

Ortofoto 1954



Ortofoto 1978

Ortofoto 1988



Ortofoto 2013

Caratteri percettivi ed individuazione dell'area di pertinenza

Boccarino

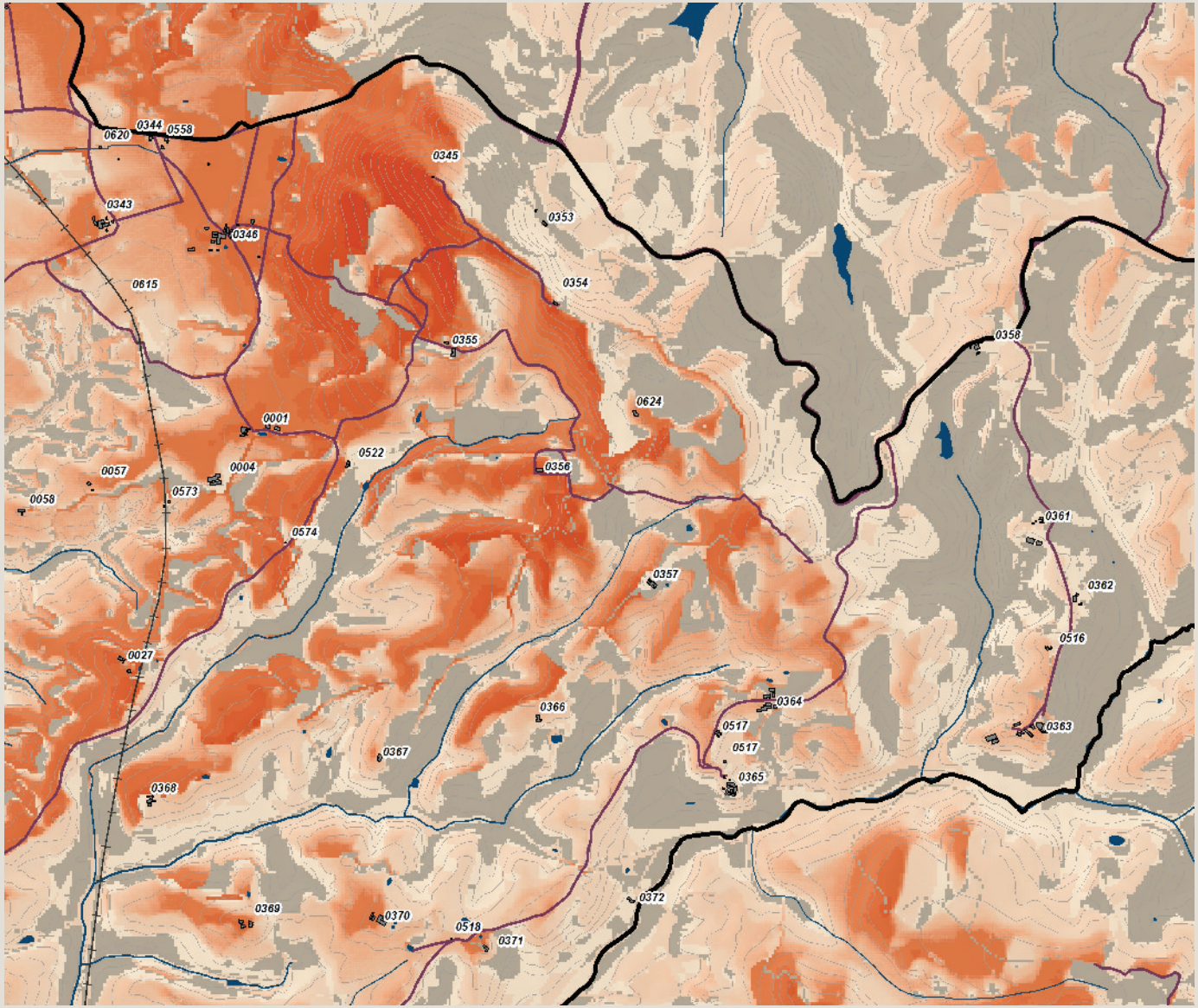

Carta della Intervisibilità

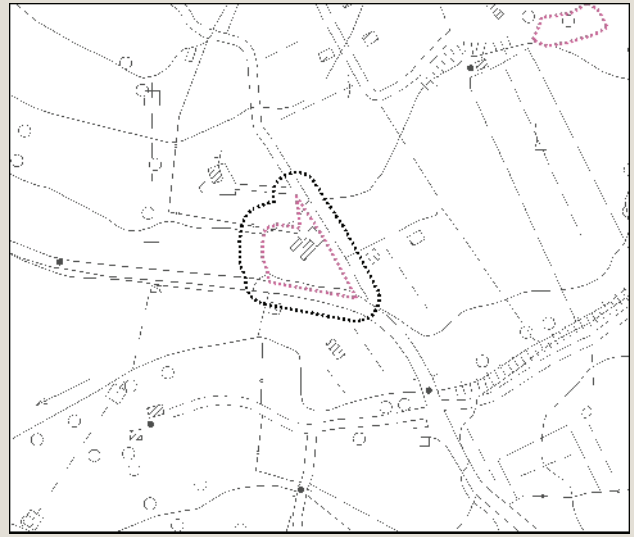

Individuazione dell'area di pertinenza e della zona cuscinetto di 15 metri su base CTR 10k. Scala 1:5.000

Veduta a volo d'uccello dell'area di pertinenza

arch. Michela Chiti - arch. Chiara Nostrato

Analisi ricognitiva della vincolistica

Boccarino

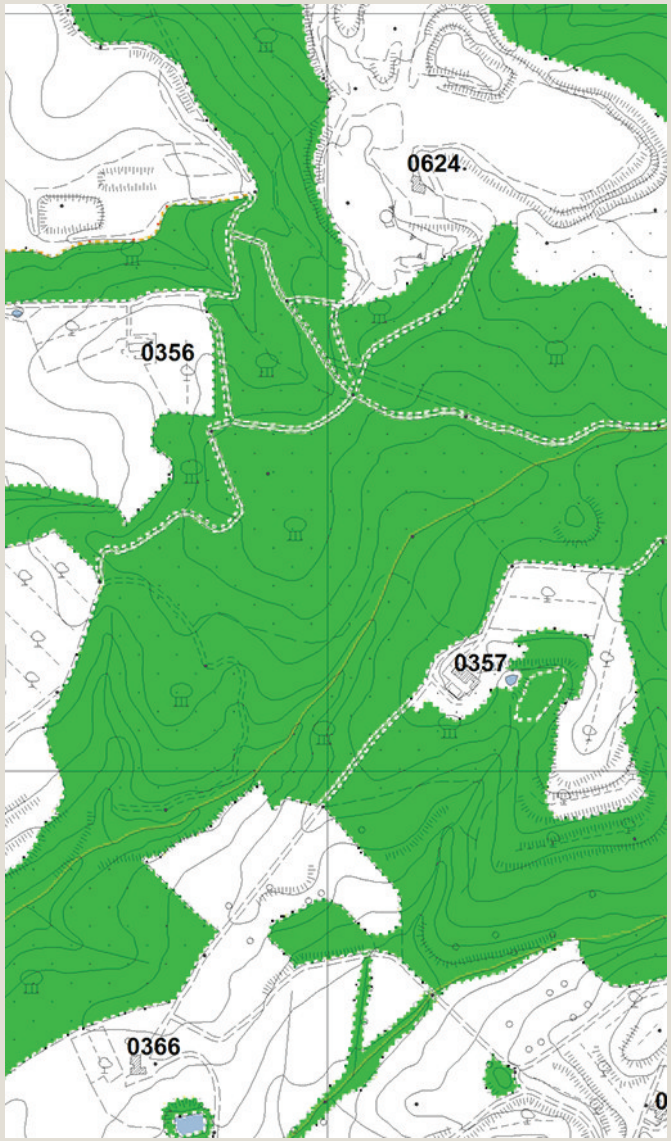

Vincoli e salvaguardie del PIT con valenza di PPR

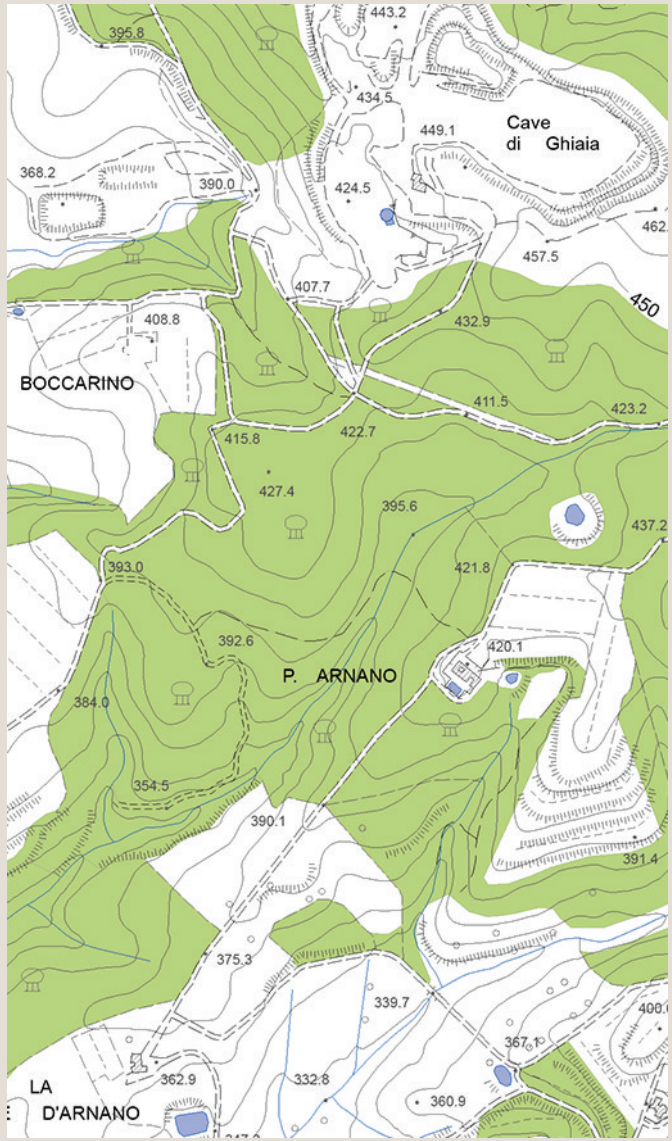

Tavola QC 10a del PS - Vincoli e Salvaguardie:
Paesaggio, beni culturali e aree protette

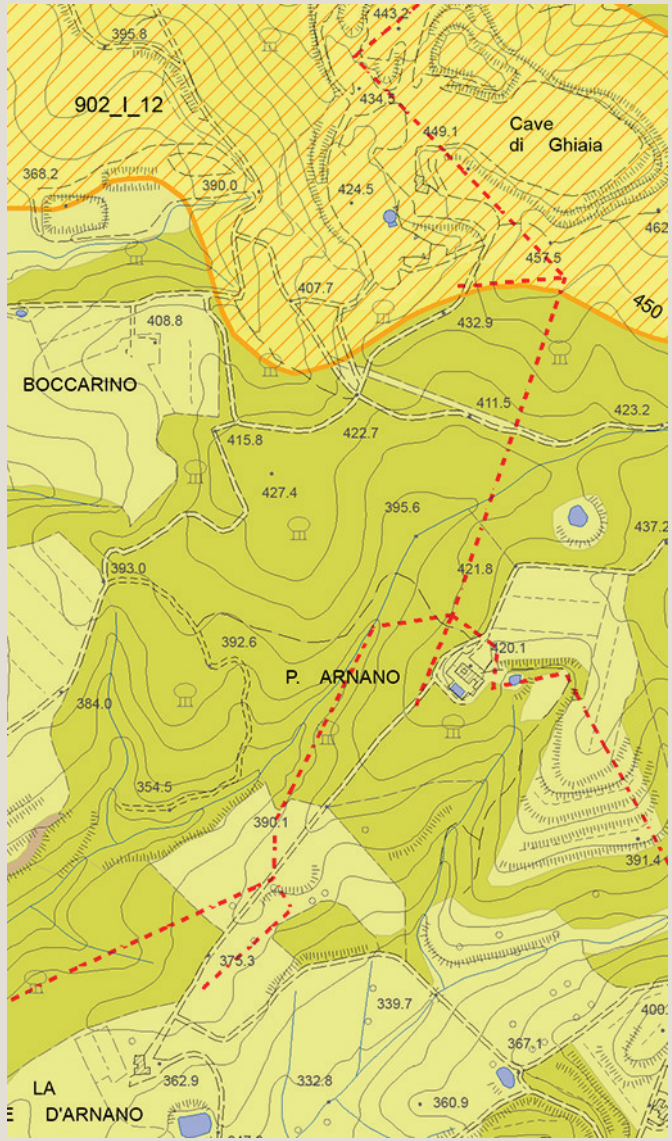

Tavola QC 10b del PS - Vincoli e Salvaguardie:
Fasce di rispetto e altri vincoli

Analisi ricognitiva delle tavole di Progetto del PS

Boccarino

Tavola P03 del PS - Carta delle Criticità

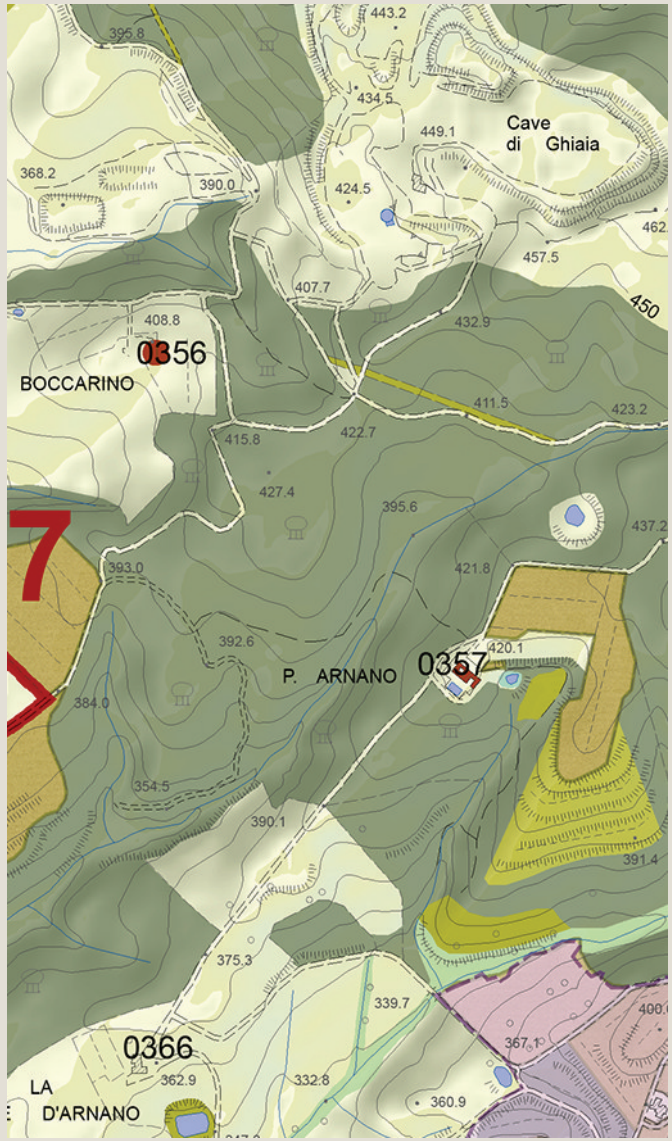

Tavola P04 del PS - Carta delle Invarianti Strutturali

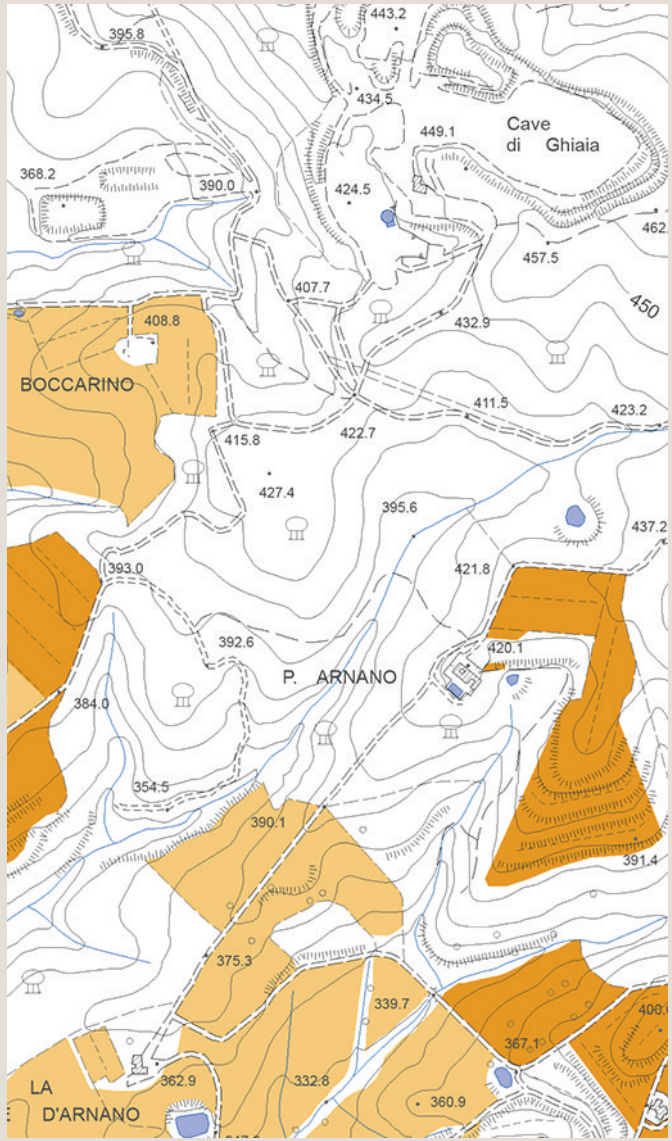

Tavola P05 del PS - Carta delle Tessiture Agrarie

Individuazione del morfotipo insediativo e analisi diacronica da ortofoto

Arnano

Tipologia insediativa

- edificato in posizione di fondovalle
- edificato in posizione di pedecolle
- → **edificato in posizione di mezzacosta**
- edificato in posizione di crinale

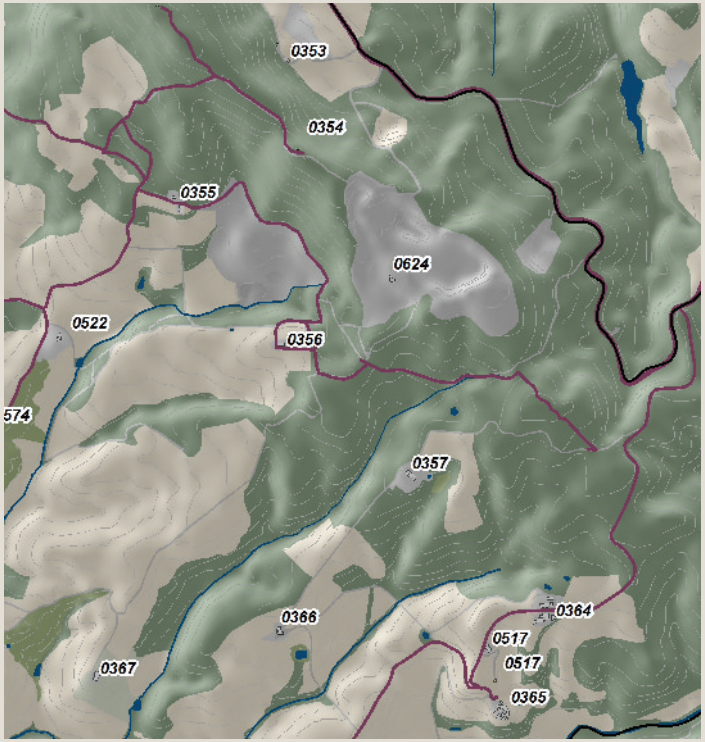

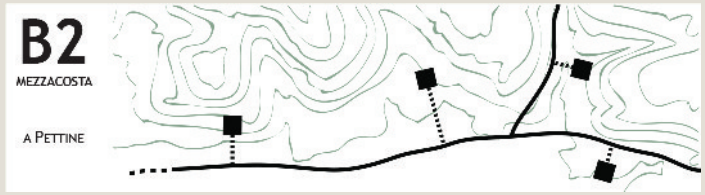

Schema morfotipo



Ortofoto 1954

Ortofoto 1978

Ortofoto 1988

Ortofoto 2013

Caratteri percettivi ed individuazione dell'area di pertinenza

Arnano

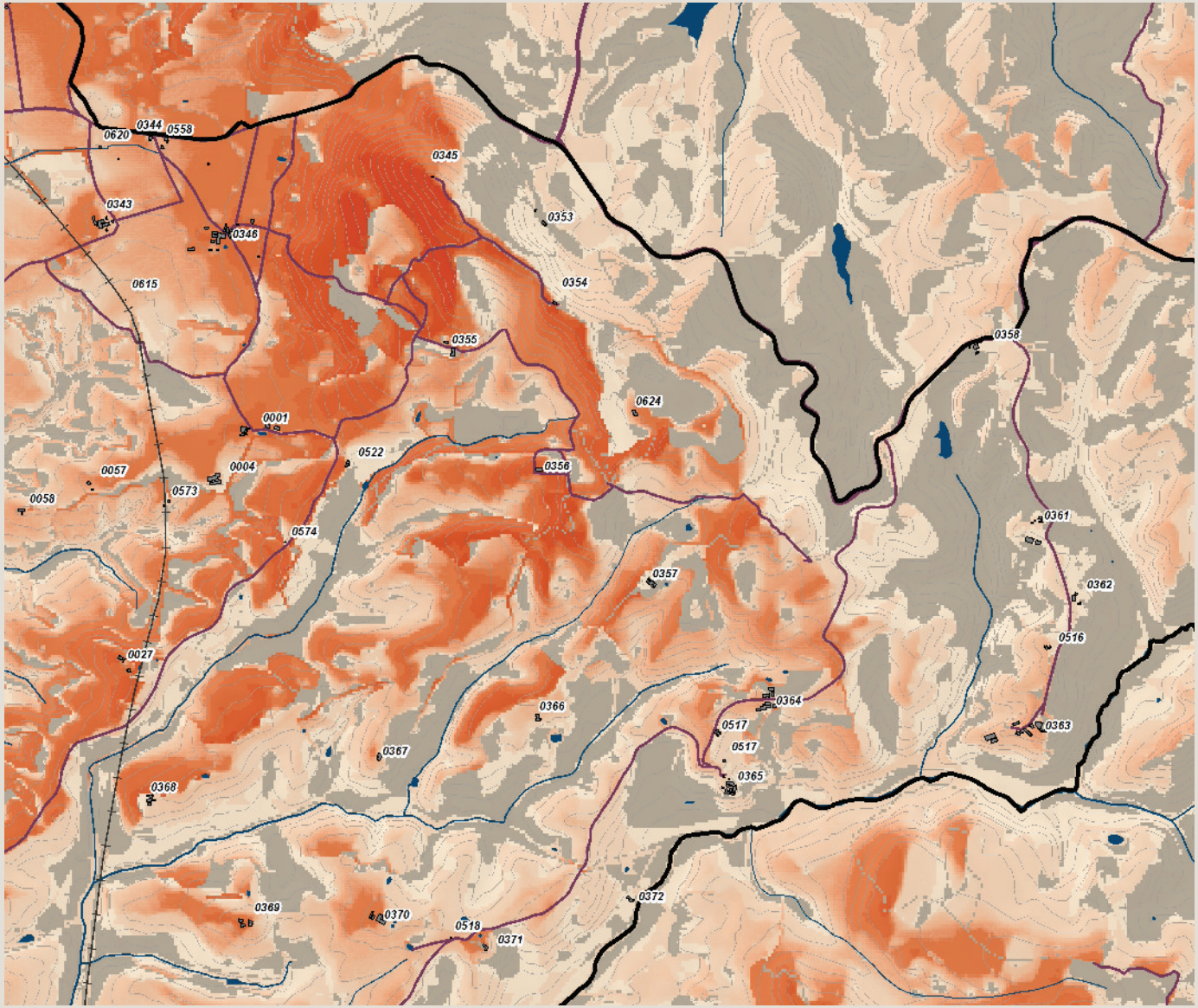

Carta della Intervisibilità

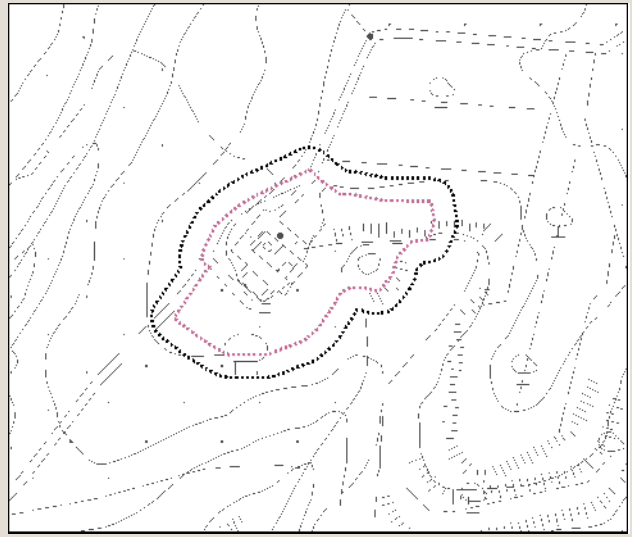

Individuazione dell'area di pertinenza e della zona cuscinetto di 15 metri su base CTR 10k. Scala 1:5.000

Veduta a volo d'uccello dell'area di pertinenza

Analisi ricognitiva della vincolistica

Arnano

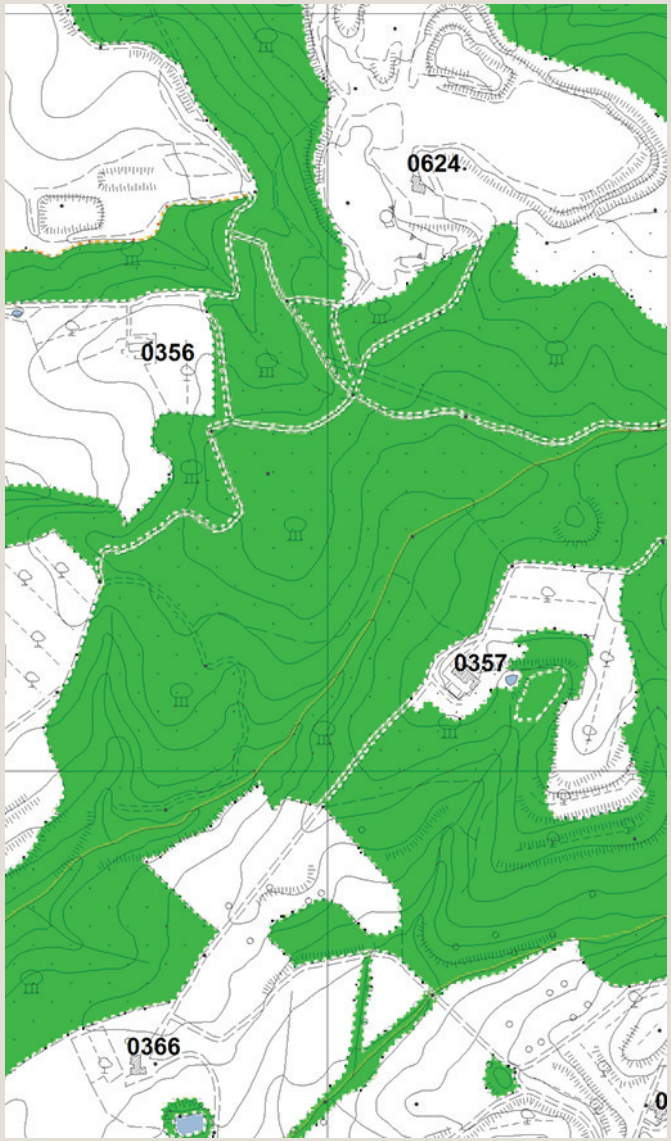

Vincoli e salvaguardie del PIT con valenza di PPR

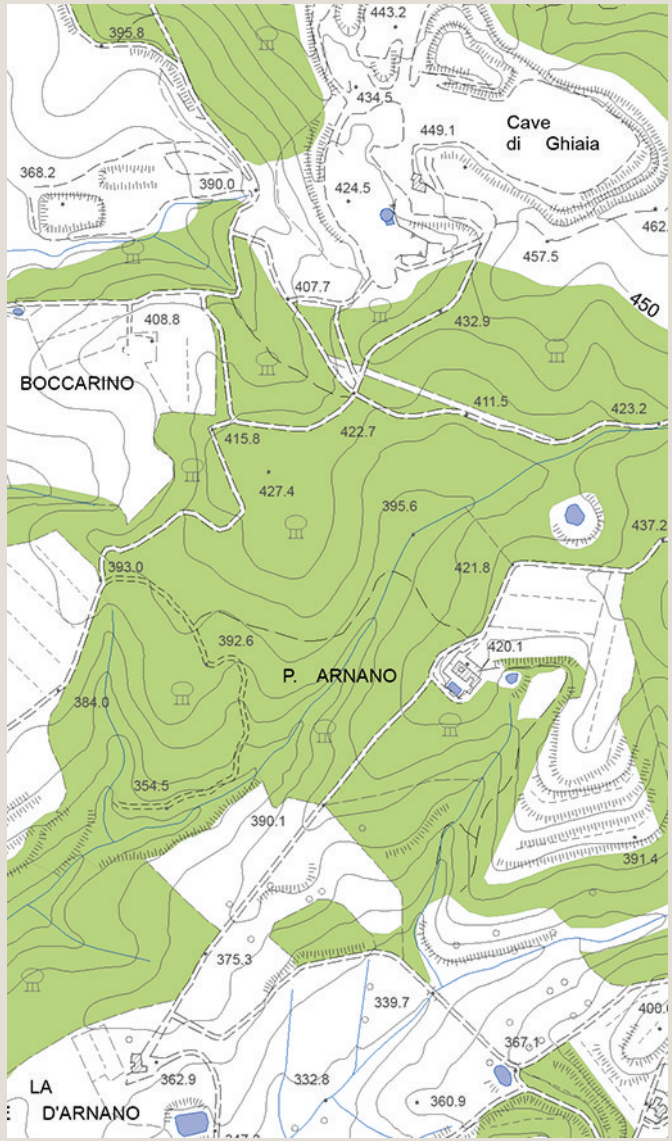

Tavola QC 10a del PS - Vincoli e Salvaguardie:
Paesaggio, beni culturali e aree protette

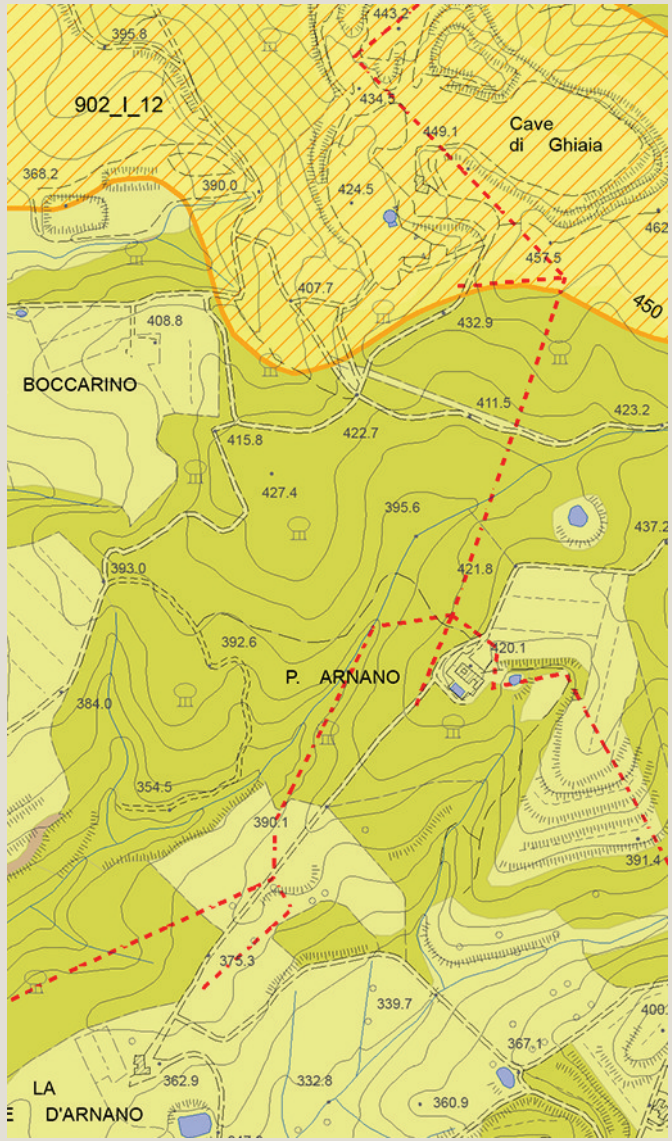

Tavola QC 10b del PS - Vincoli e Salvaguardie:
Fasce di rispetto e altri vincoli

Analisi ricognitiva delle tavole di Progetto del PS

Arnano

Tavola P03 del PS - Carta delle Criticità

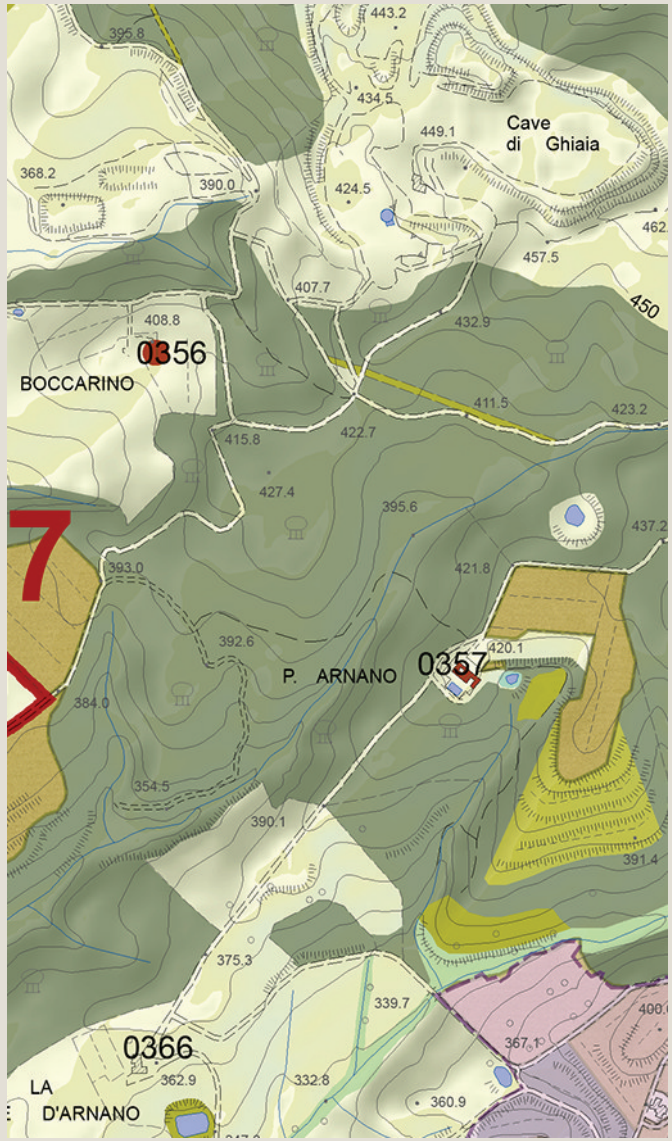

Tavola P04 del PS - Carta delle Invarianti Strutturali

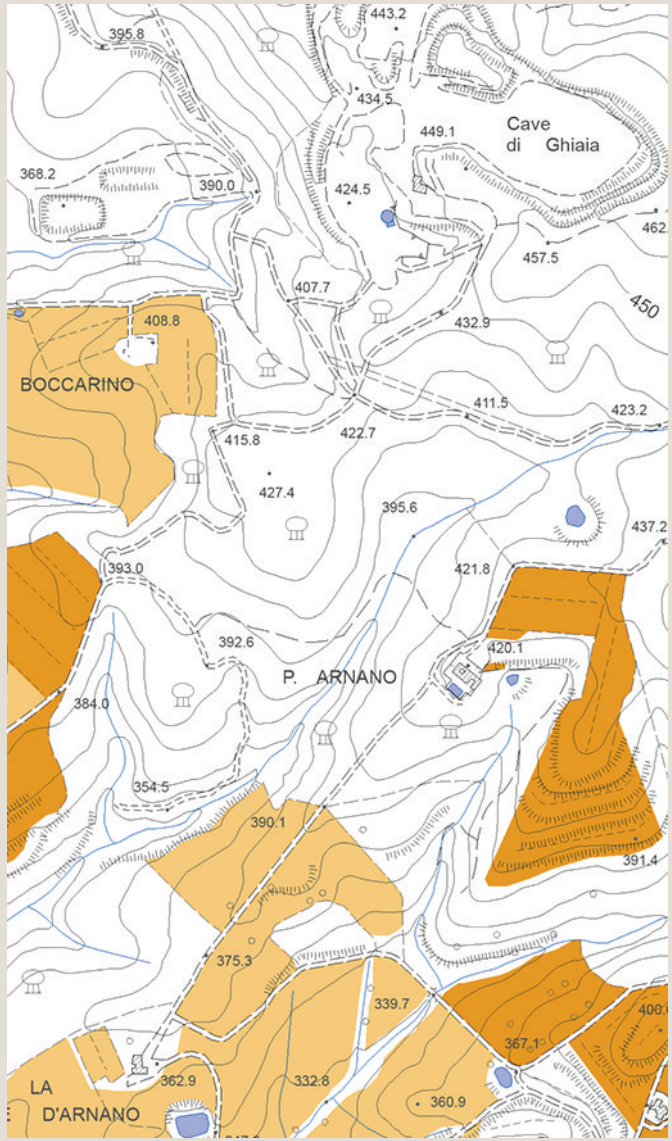

Tavola P05 del PS - Carta delle Tessiture Agrarie

Individuazione del morfotipo insediativo e analisi diacronica da ortofoto

Toponimo n.i.

Tipologia insediativa

- edificato in posizione di fondovalle
- edificato in posizione di pedecolle
- edificato in posizione di mezzacosta
- → **edificato in posizione di crinale**

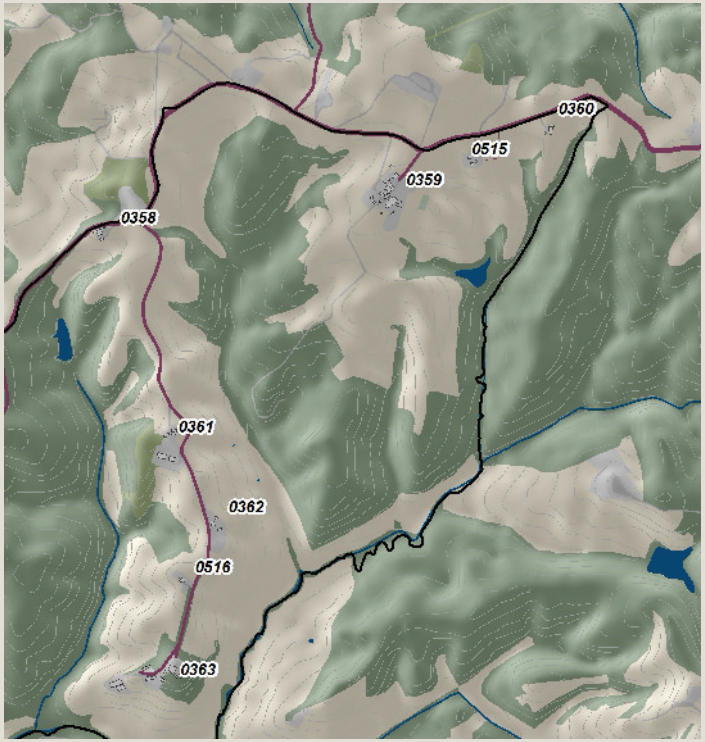

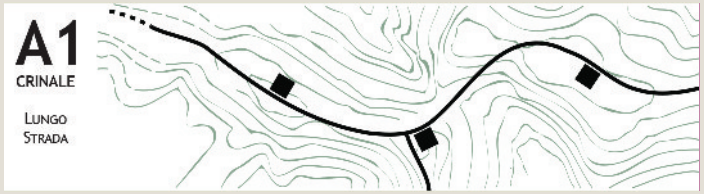

Schema morfotipo



Ortofoto 1954



Ortofoto 1978



Ortofoto 1988

Ortofoto 2013

Caratteri percettivi ed individuazione dell'area di pertinenza

Toponimo n.i.

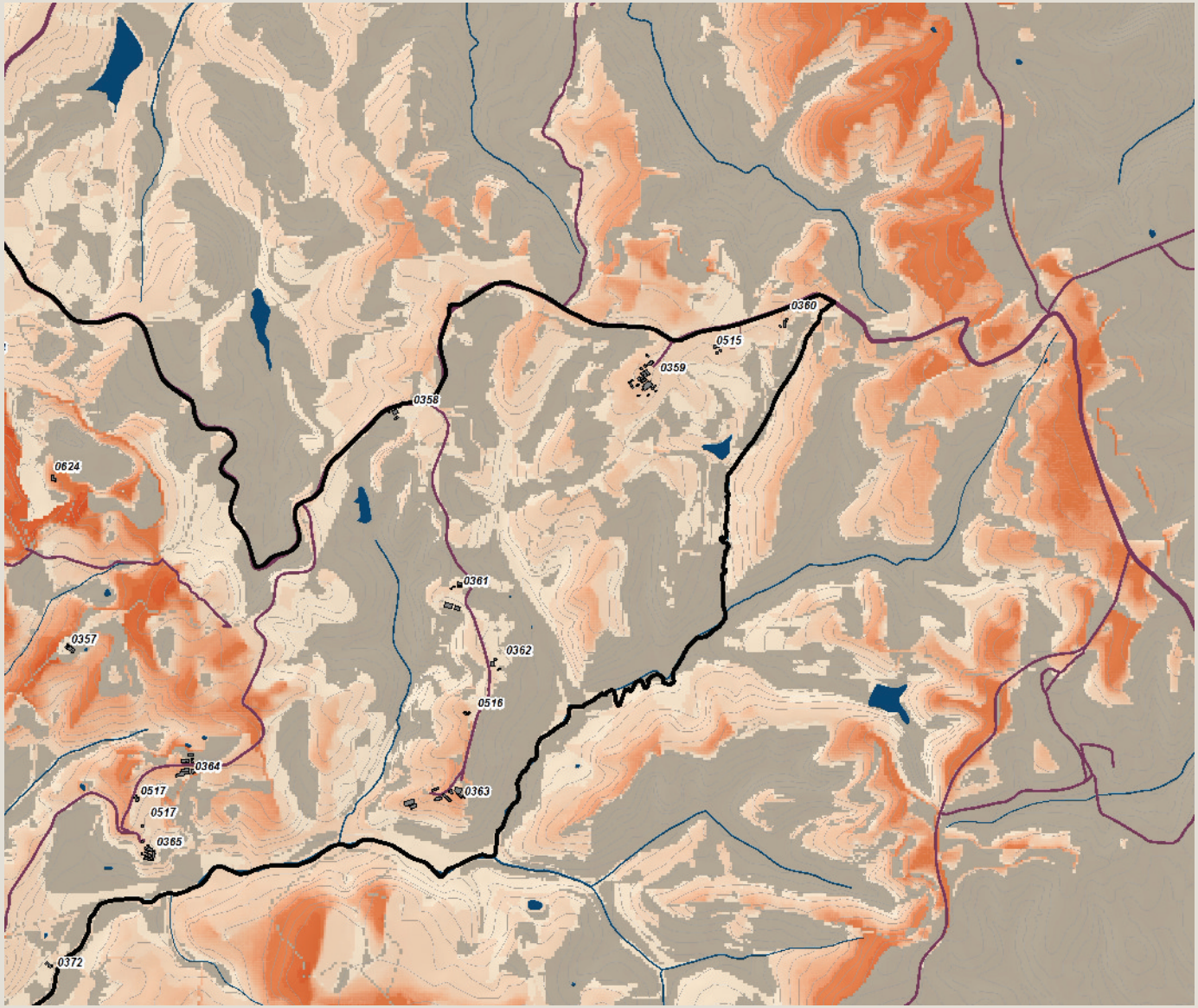

Carta della Intervisibilità

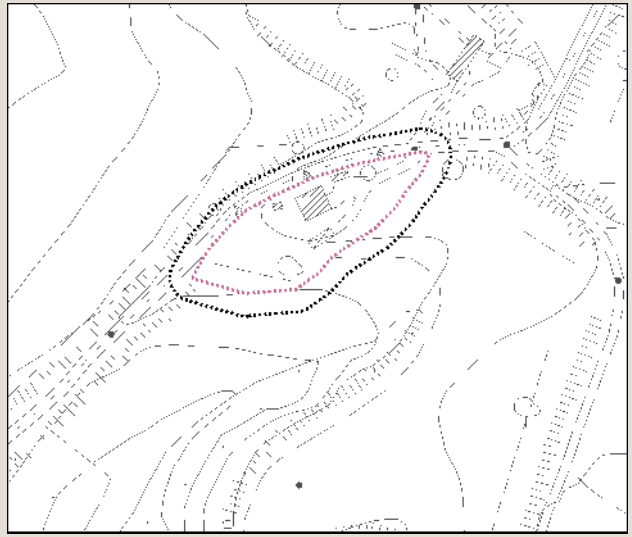

Individuazione dell'area di pertinenza e della zona cuscinetto di 15 metri su base CTR 10k. Scala 1:5.000

Veduta a volo d'uccello dell'area di pertinenza

Analisi ricognitiva della vincolistica

Toponimo n.i.

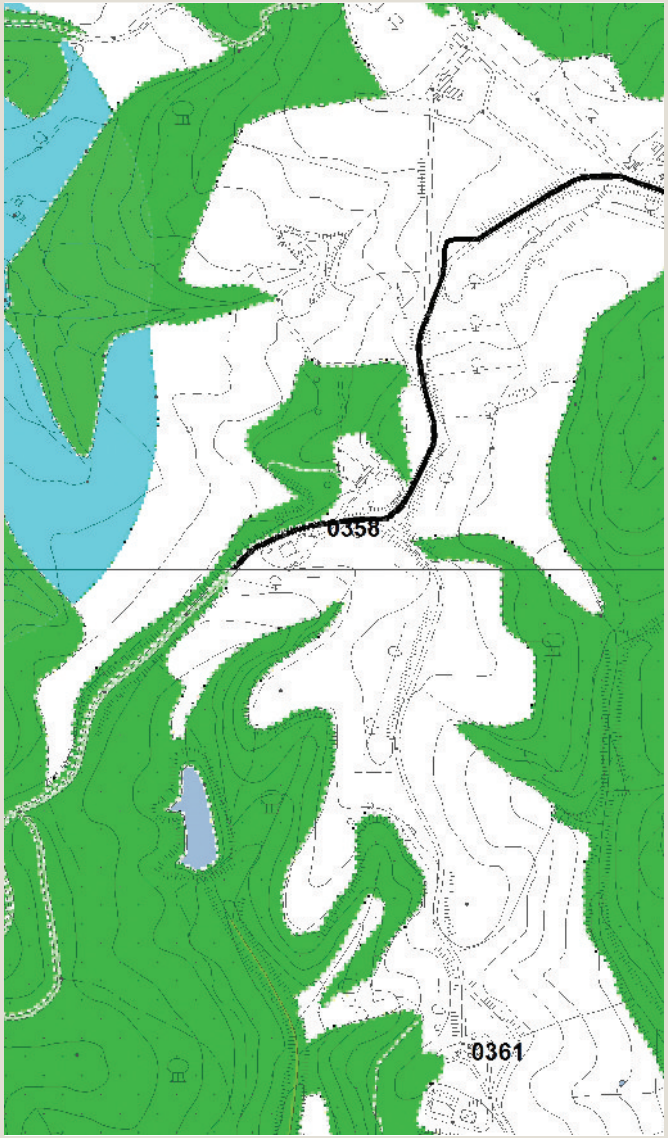

Vincoli e salvaguardie del PIT con valenza di PPR

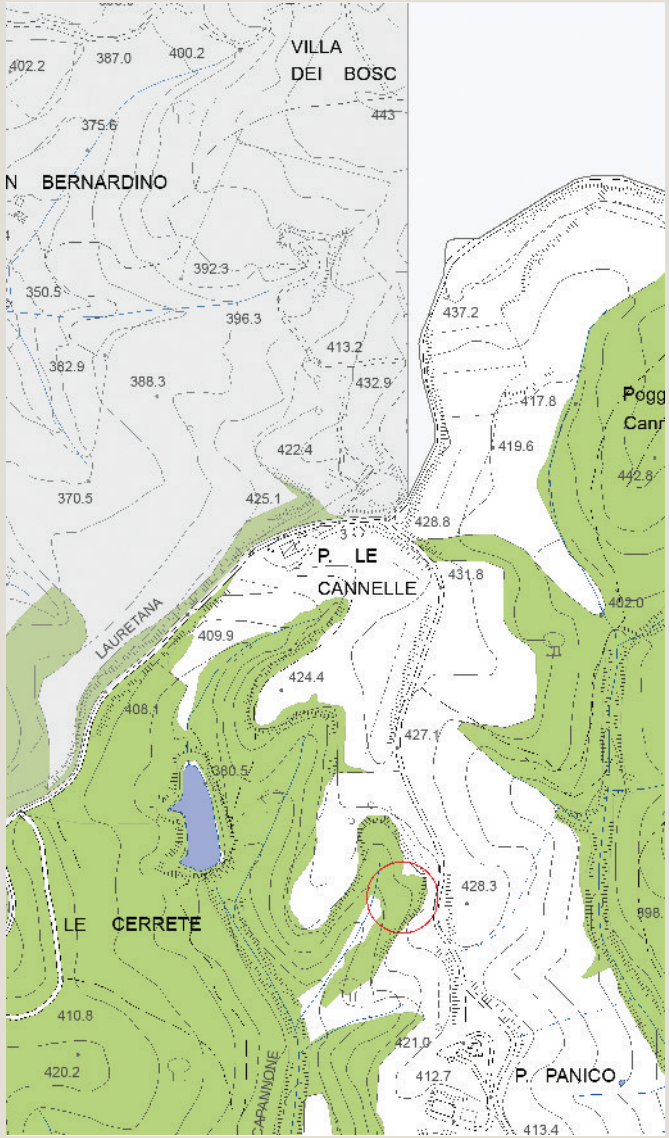

Tavola QC 10a del PS - Vincoli e Salvaguardie:
Paesaggio, beni culturali e aree protette

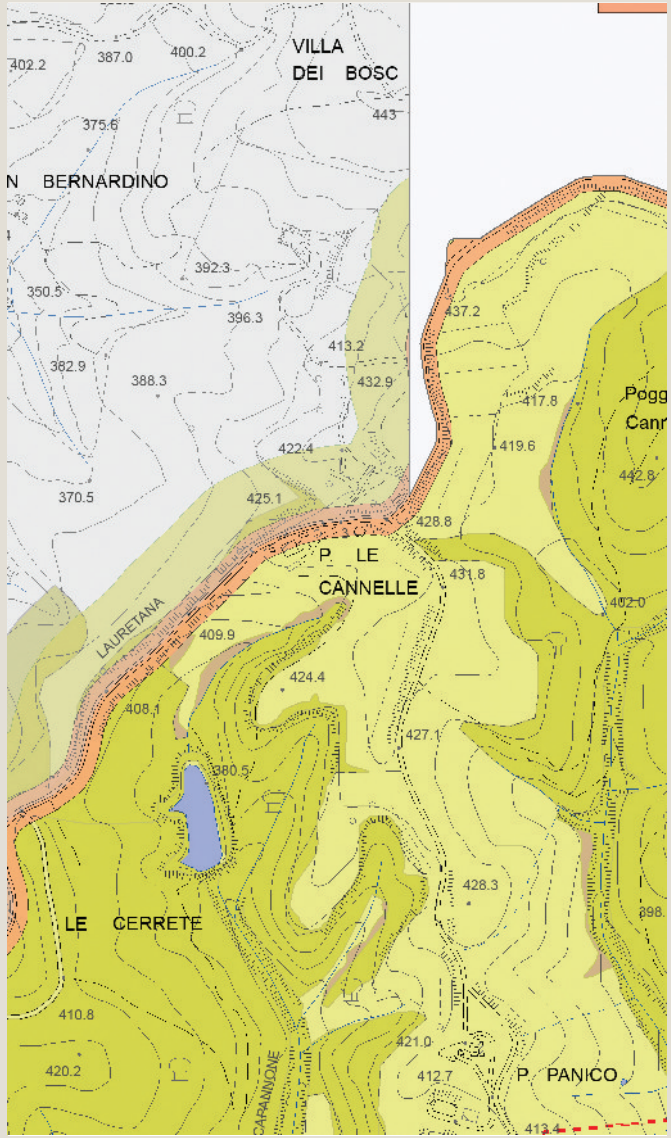

Tavola QC 10b del PS - Vincoli e Salvaguardie:
Fasce di rispetto e altri vincoli

Analisi ricognitiva delle tavole di Progetto del PS

Toponimo n.i.

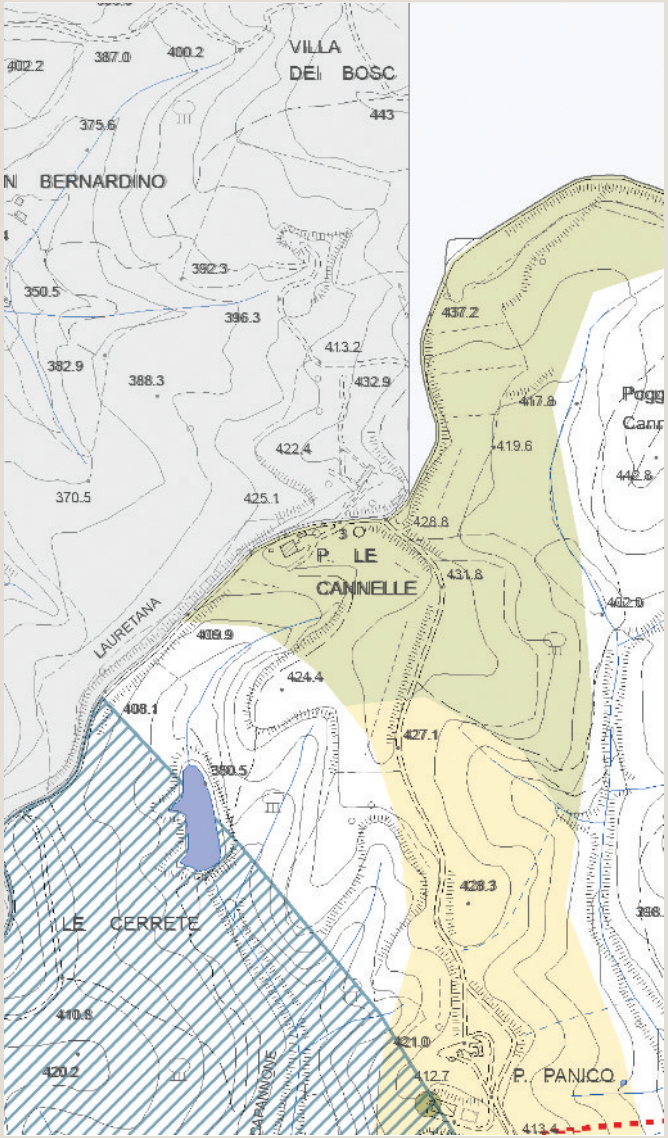

Tavola P03 del PS - Carta delle Criticità

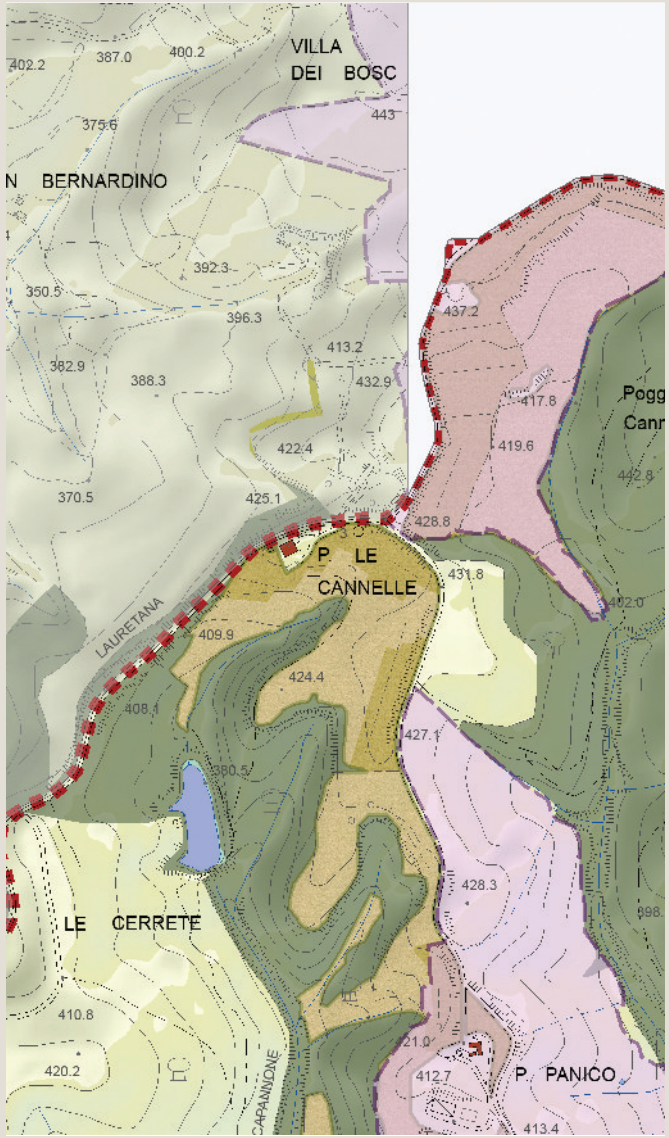

Tavola P04 del PS - Carta delle Invarianti Strutturali

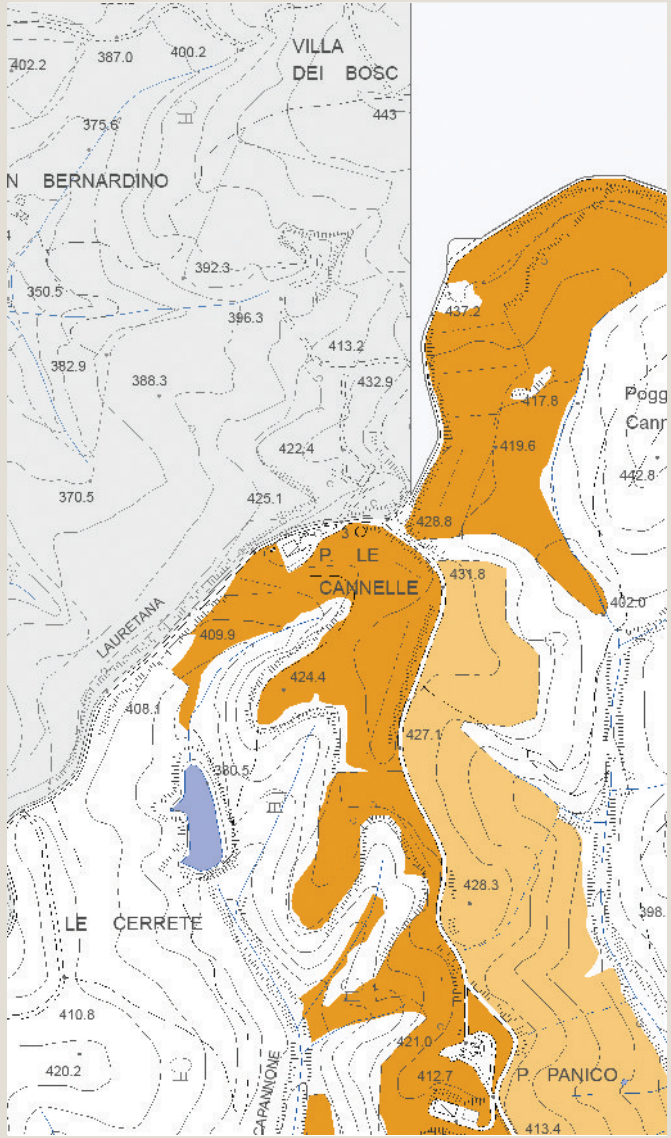

Tavola P05 del PS - Carta delle Tessiture Agrarie

Individuazione del morfotipo insediativo e analisi diacronica da ortofoto

Casabianca

Tipologia insediativa

- edificato in posizione di fondovalle
- edificato in posizione di pedecolle
- edificato in posizione di mezzacosta
- → **edificato in posizione di crinale**

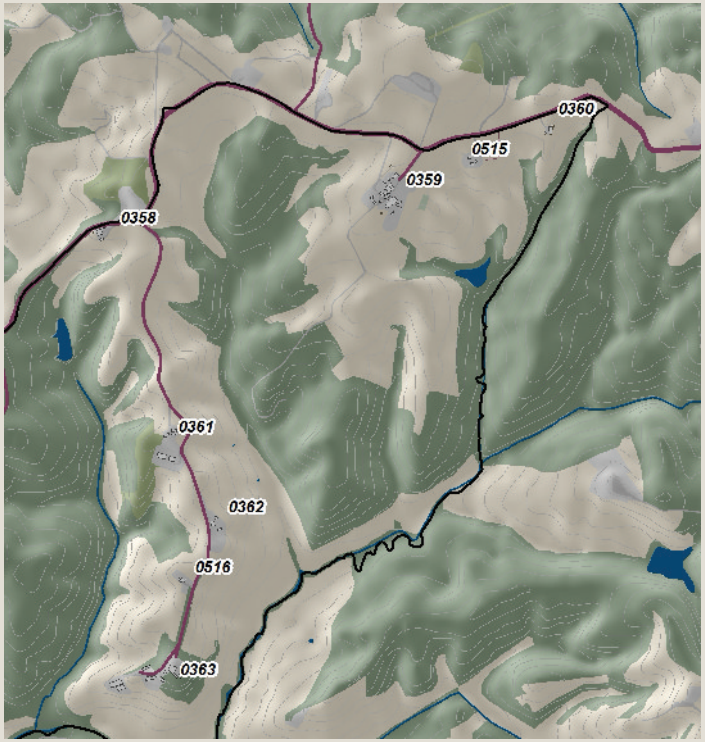



Schema morfotipo

Ortofoto 1954



Ortofoto 1978

Ortofoto 1988

Ortofoto 2013

Caratteri percettivi ed individuazione dell'area di pertinenza

Casabianca

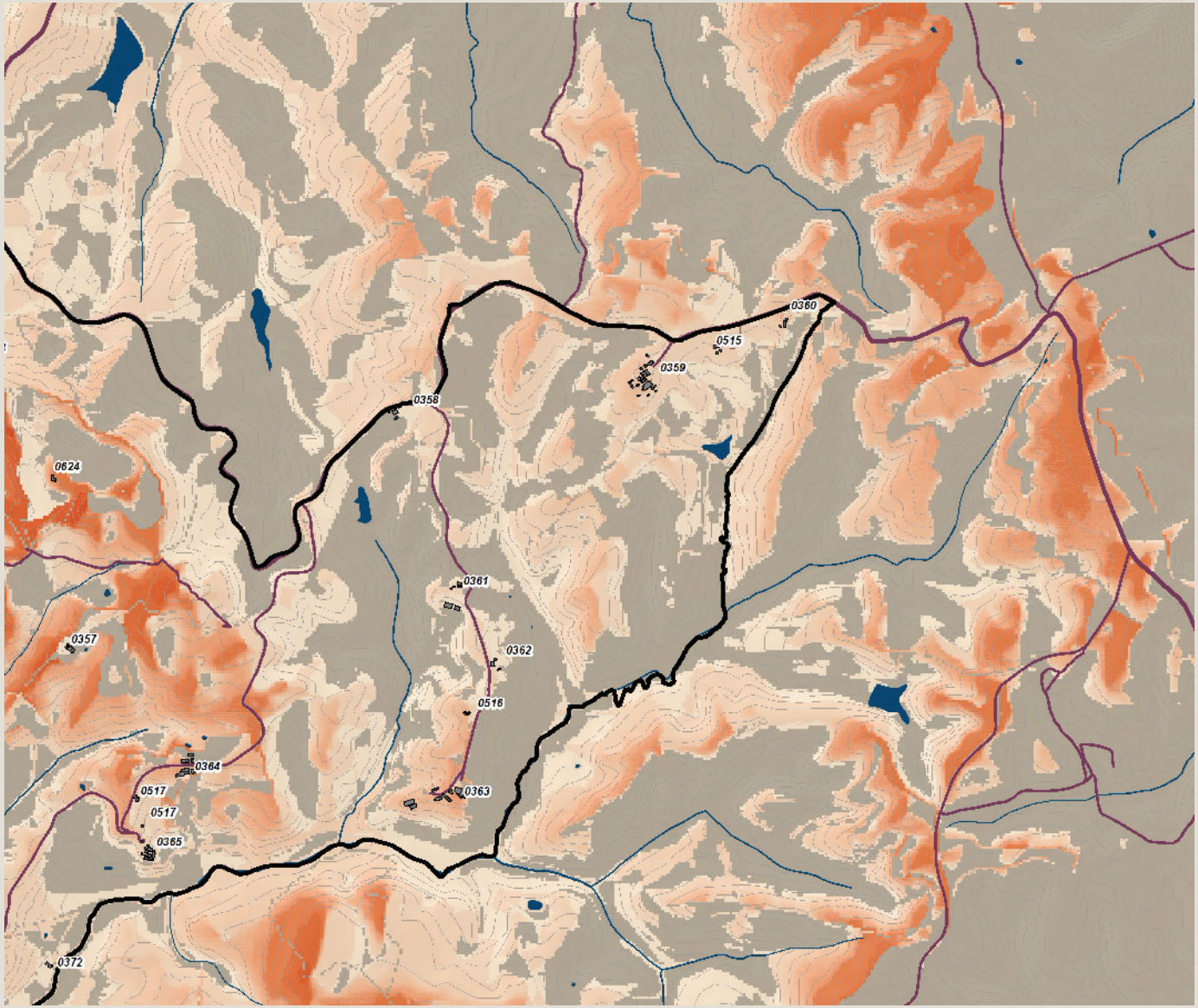

Carta della Intervisibilità

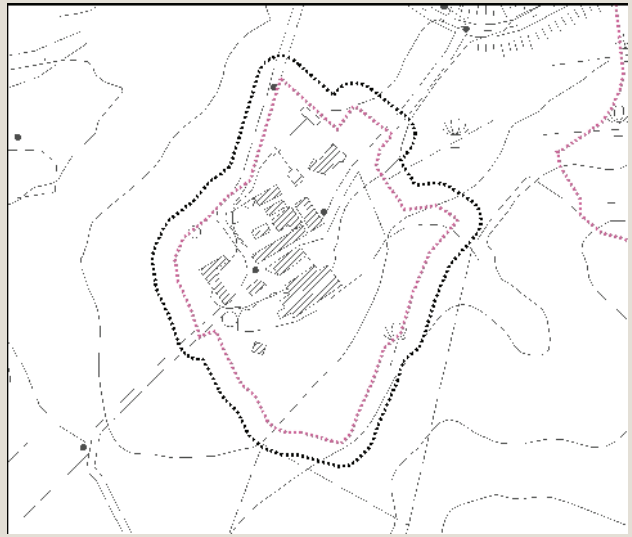

Individuazione dell'area di pertinenza e della zona cuscinetto di 15 metri su base CTR 10k. Scala 1:5.000

Veduta a volo d'uccello dell'area di pertinenza

Analisi ricognitiva della vincolistica

Casabianca

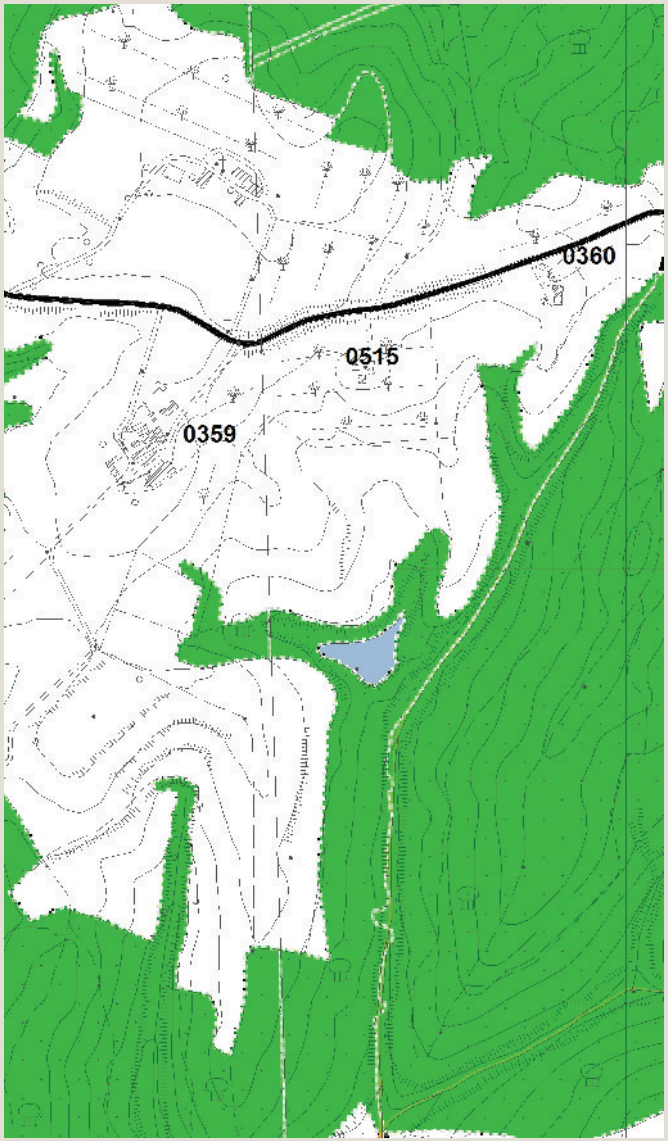

Vincoli e salvaguardie del PIT con valenza di PPR

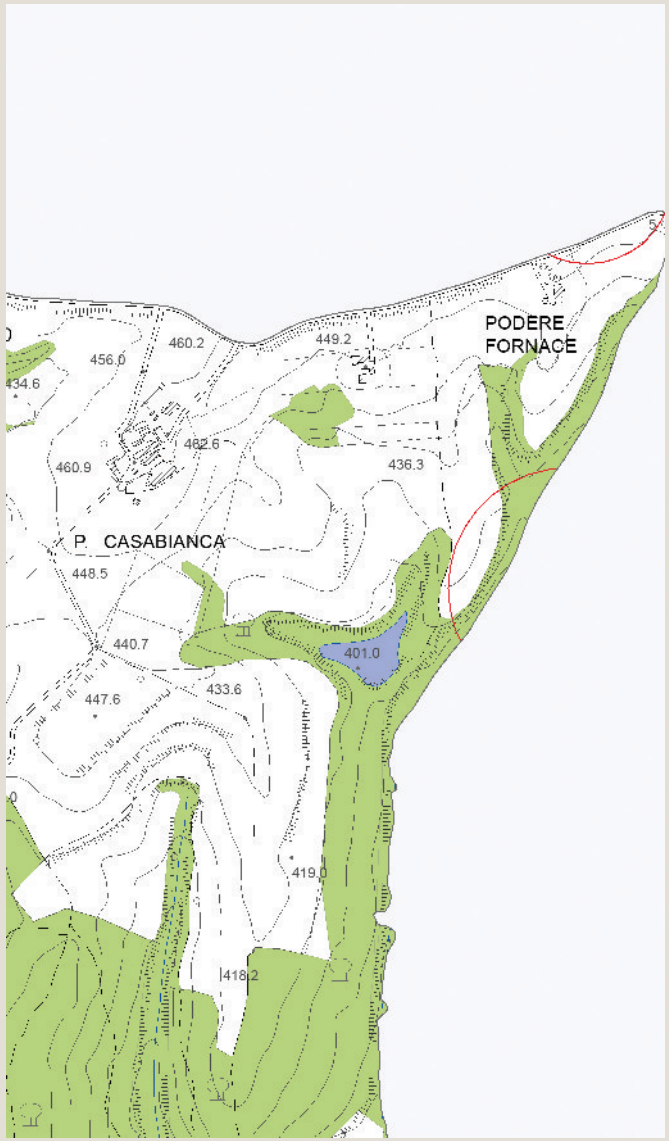

Tavola QC 10a del PS - Vincoli e Salvaguardie:
Paesaggio, beni culturali e aree protette

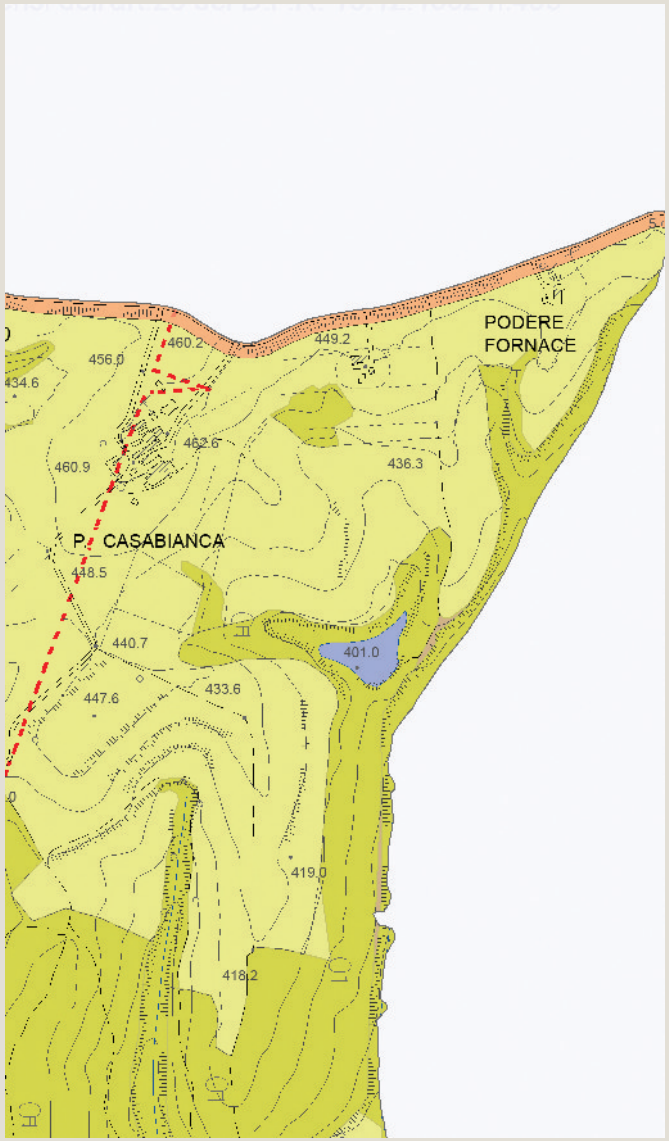

Tavola QC 10b del PS - Vincoli e Salvaguardie:
Fasce di rispetto e altri vincoli

Analisi ricognitiva delle tavole di Progetto del PS

Casabianca

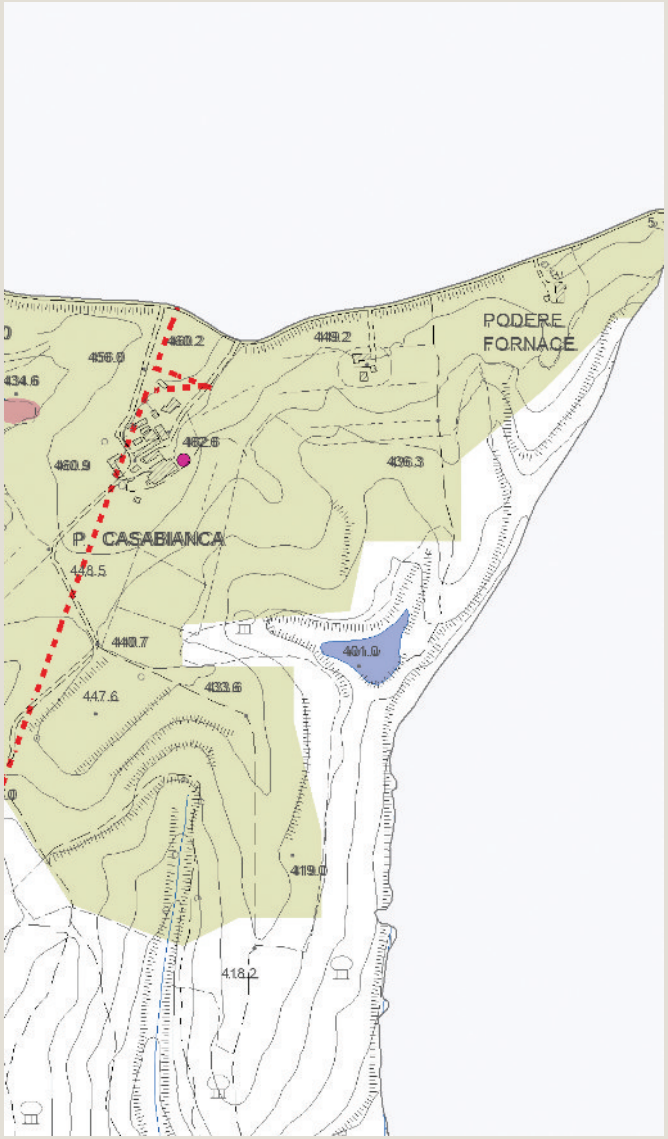

Tavola P03 del PS - Carta delle Criticità

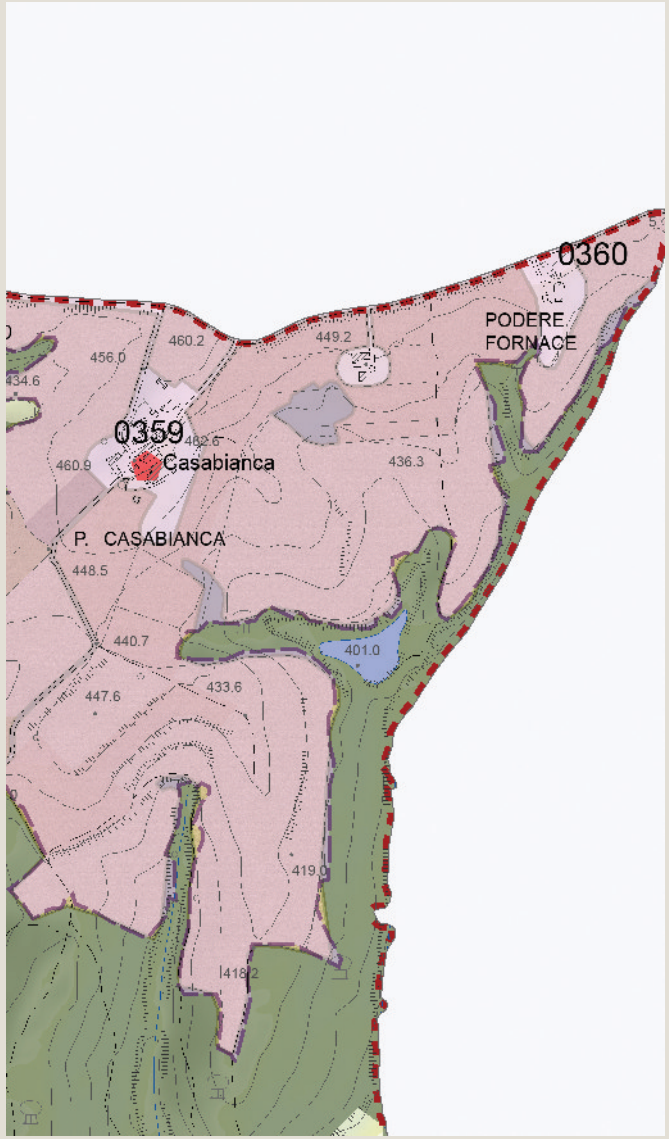

Tavola P04 del PS - Carta delle Invarianti Strutturali

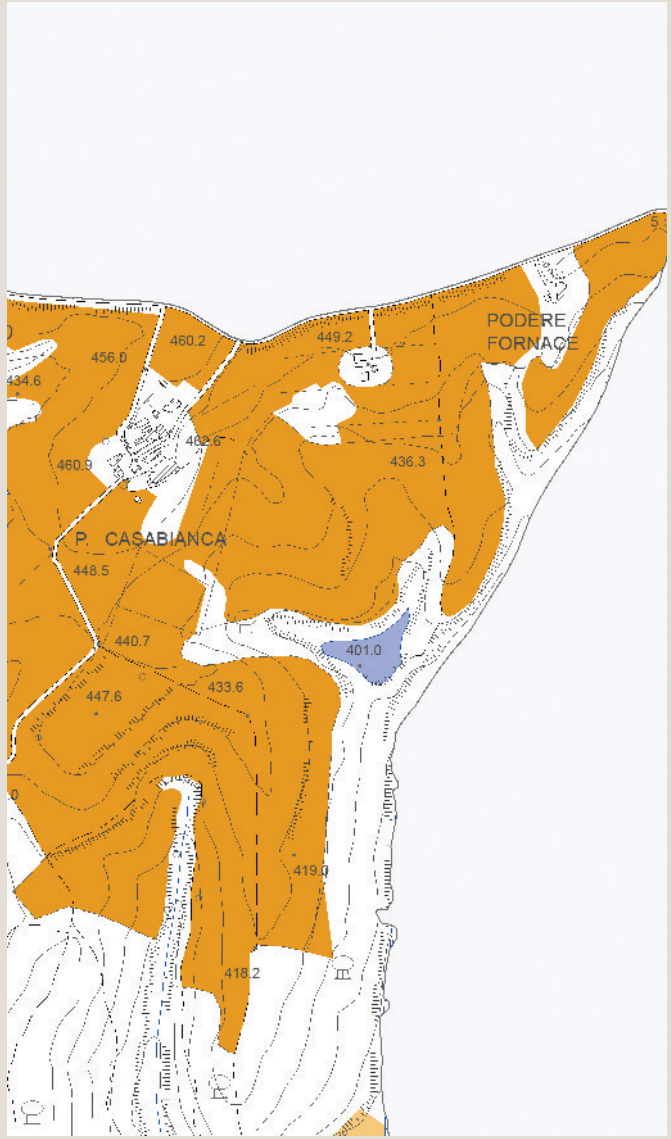

Tavola P05 del PS - Carta delle Tessiture Agrarie

Individuazione del morfotipo insediativo e analisi diacronica da ortofoto

Fornace

Tipologia insediativa

- edificato in posizione di fondovalle
- edificato in posizione di pedecolle
- edificato in posizione di mezzacosta
- → **edificato in posizione di crinale**

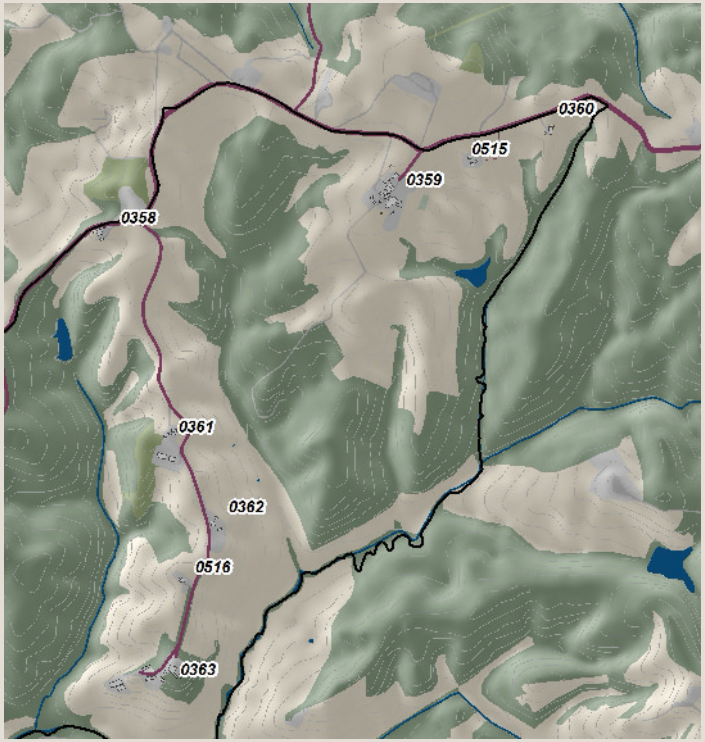



Schema morfotipo



Ortofoto 1954



Ortofoto 1978

Ortofoto 1988

Ortofoto 2013

Caratteri percettivi ed individuazione dell'area di pertinenza

Fornace

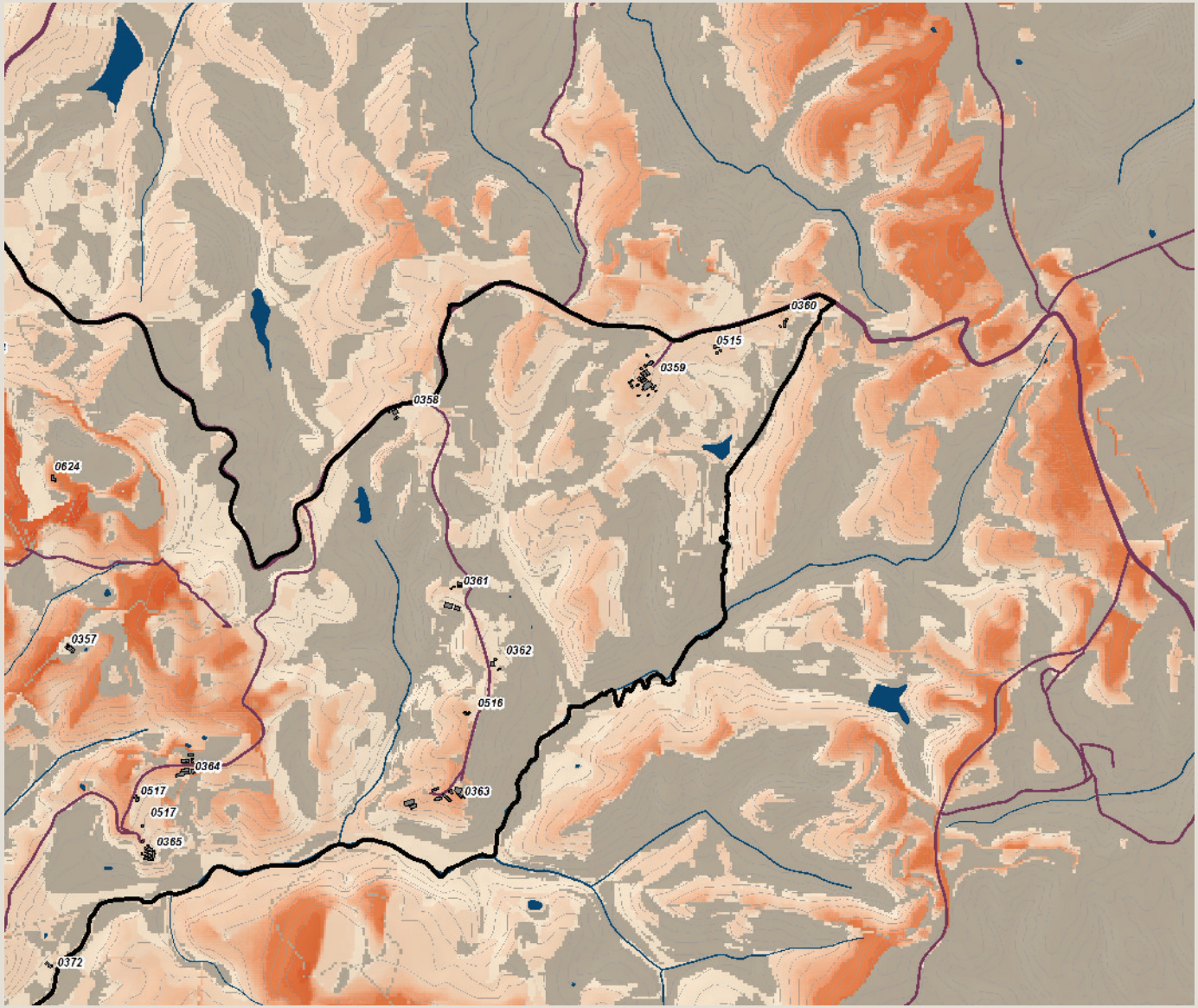

Carta della Intervisibilità

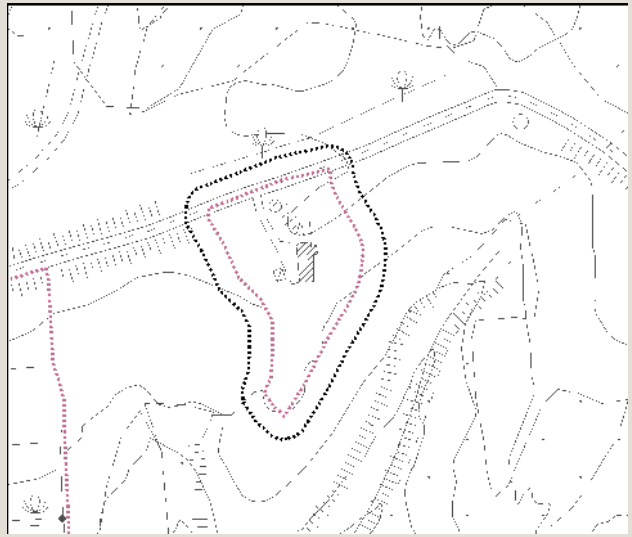

Individuazione dell'area di pertinenza e della zona cuscinetto di 15 metri su base CTR 10k. Scala 1:5.000

Veduta a volo d'uccello dell'area di pertinenza

Analisi ricognitiva della vincolistica

Fornace

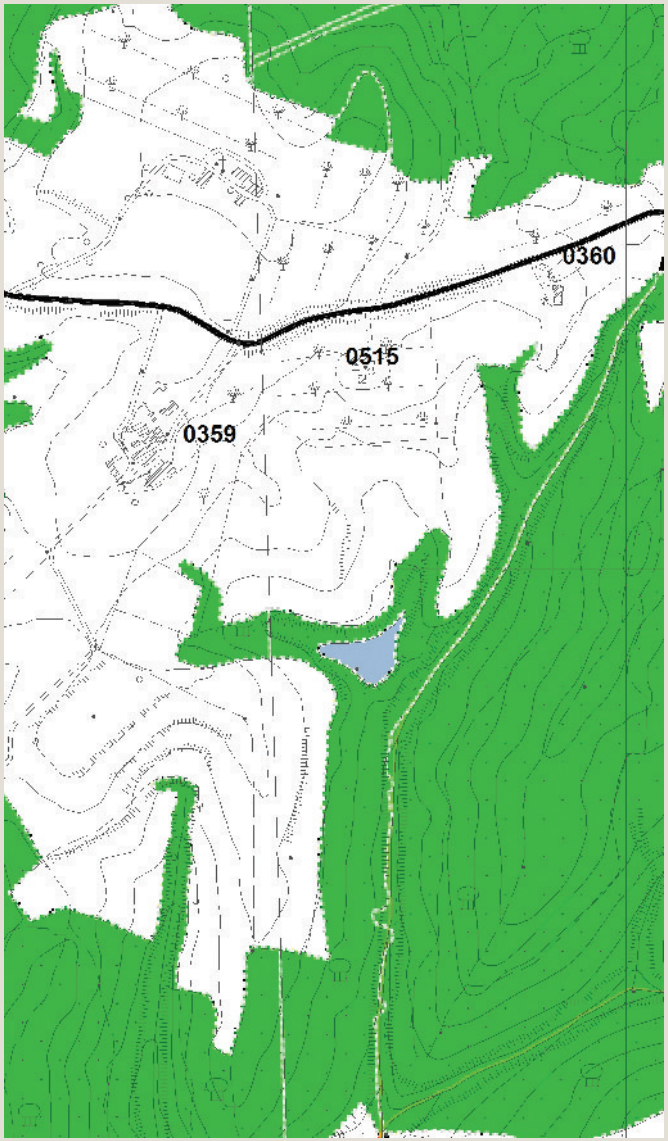

Vincoli e salvaguardie del PIT con valenza di PPR

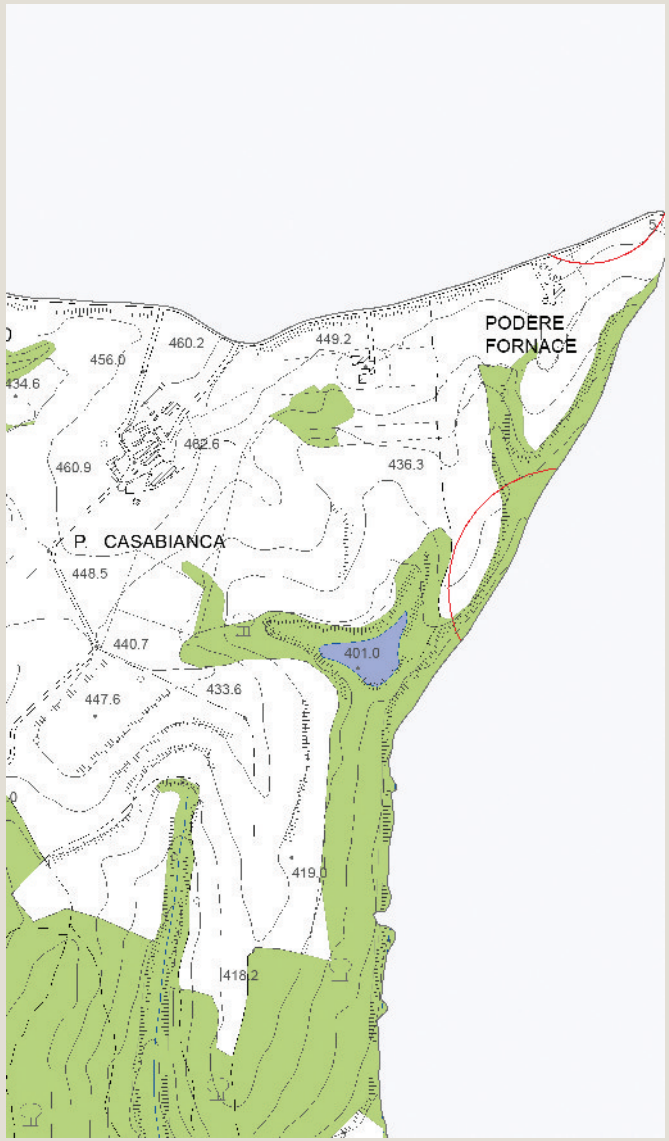

Tavola QC 10a del PS - Vincoli e Salvaguardie:
Paesaggio, beni culturali e aree protette

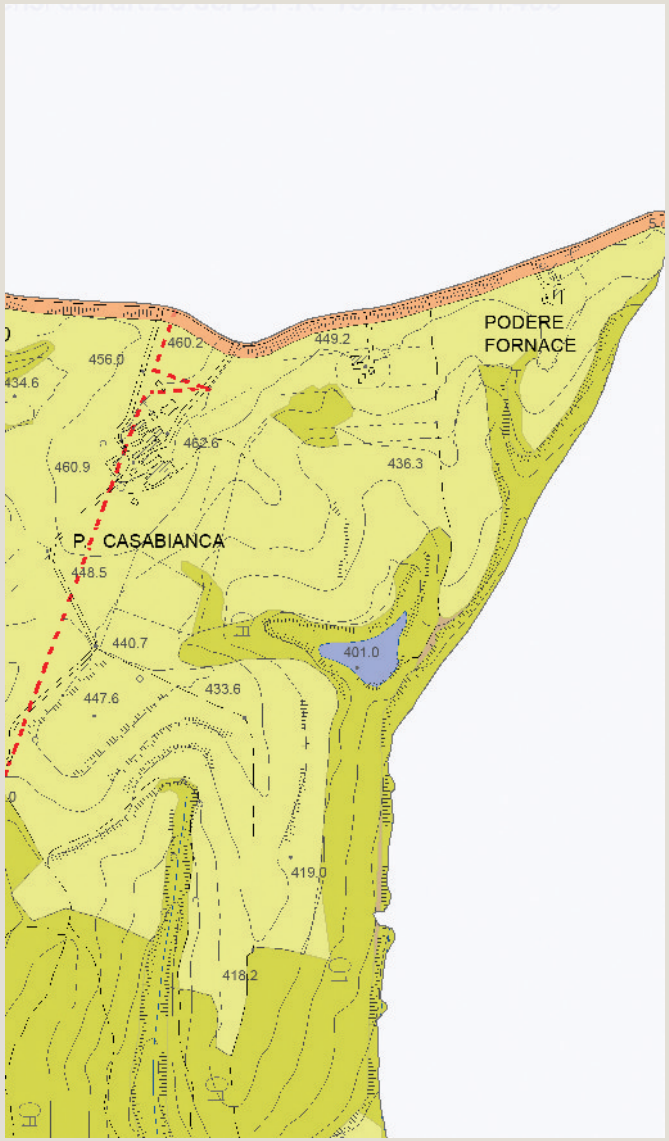

Tavola QC 10b del PS - Vincoli e Salvaguardie:
Fasce di rispetto e altri vincoli

Analisi ricognitiva delle tavole di Progetto del PS

Fornace

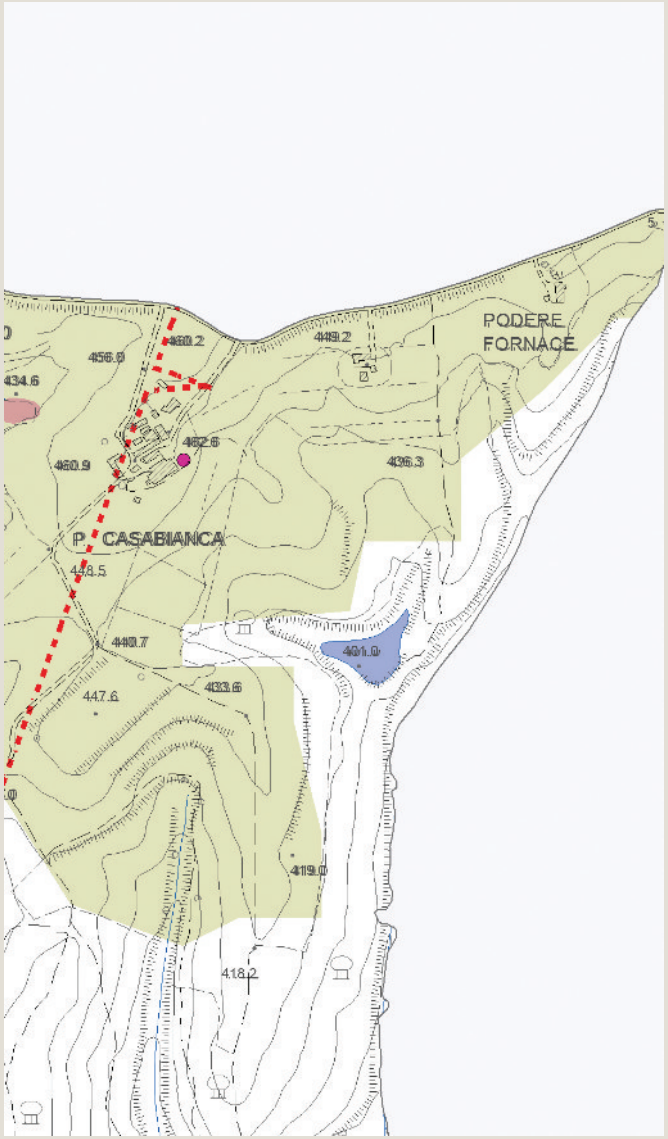

Tavola P03 del PS - Carta delle Criticità

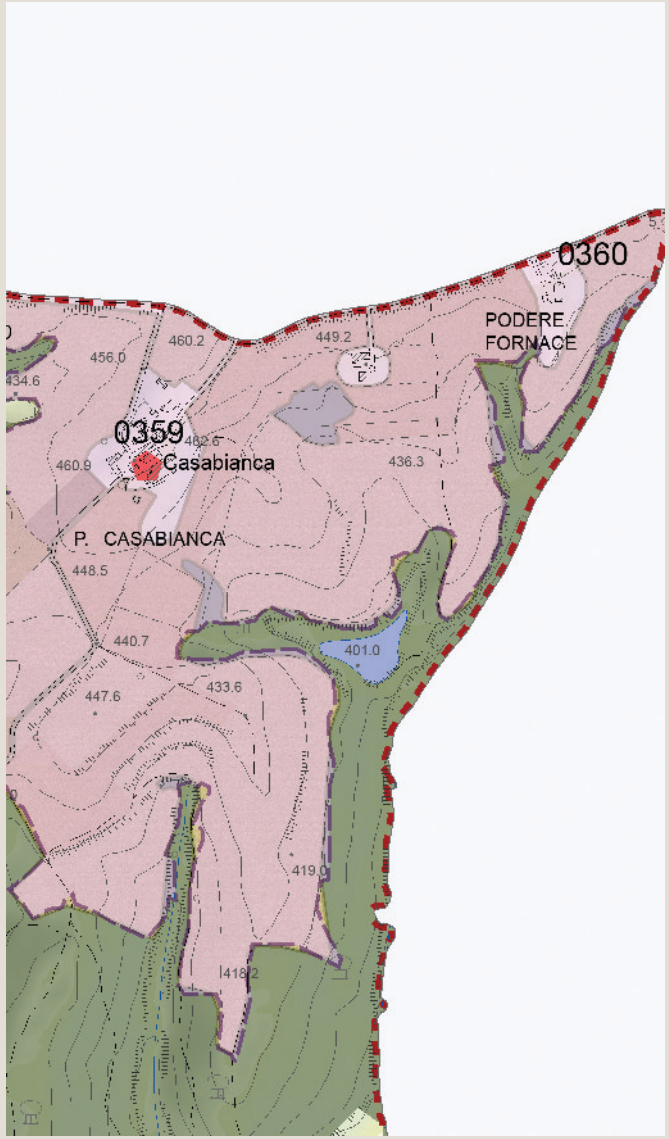

Tavola P04 del PS - Carta delle Invarianti Strutturali

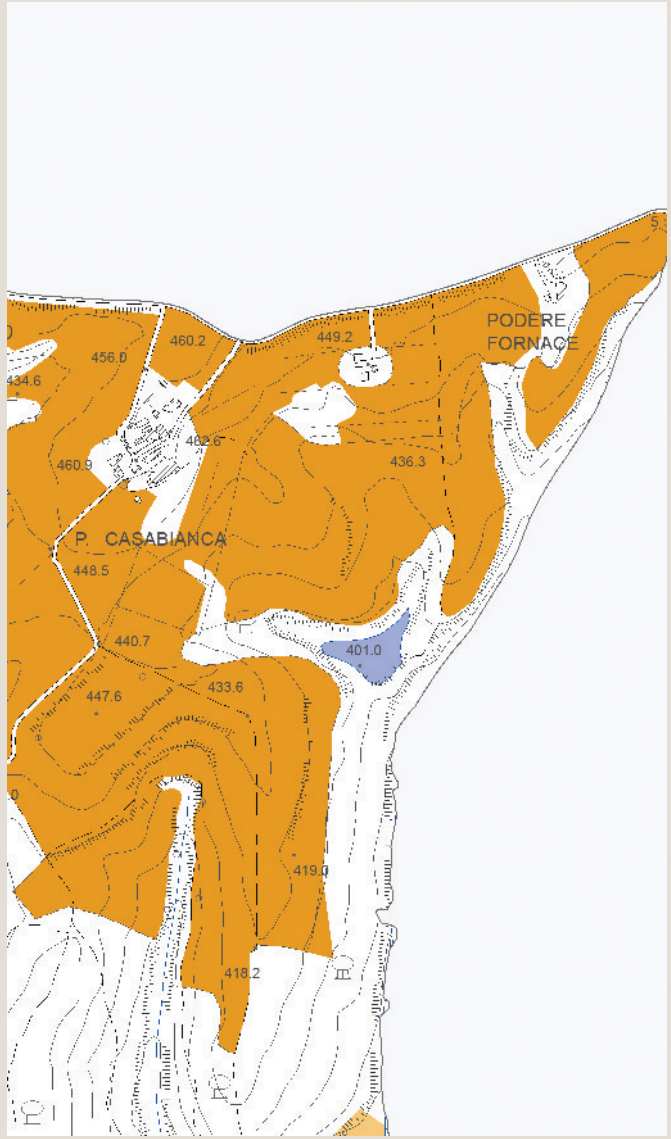

Tavola P05 del PS - Carta delle Tessiture Agrarie

Individuazione del morfotipo insediativo e analisi diacronica da ortofoto

Panico

Tipologia insediativa

- edificato in posizione di fondovalle
- edificato in posizione di pedecolle
- edificato in posizione di mezzacosta
- → **edificato in posizione di crinale**

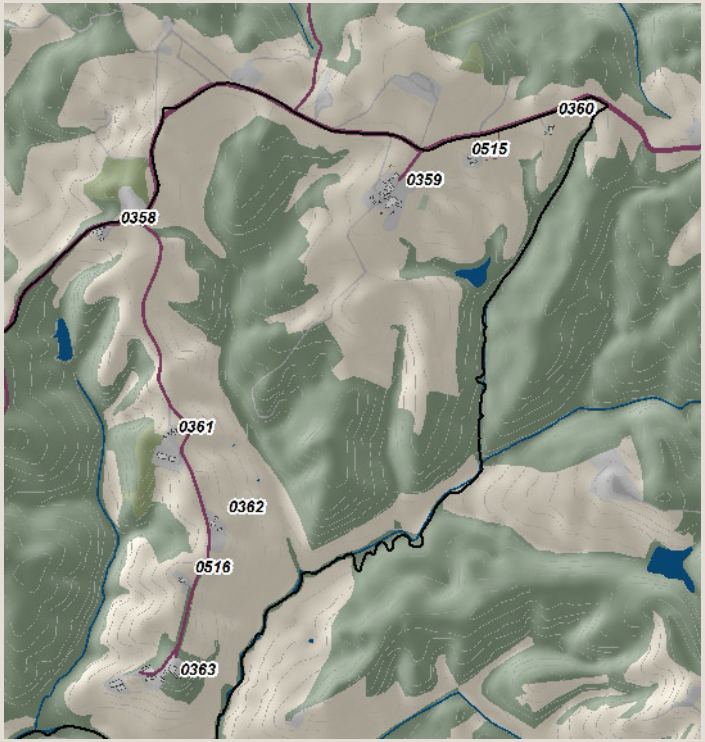



Schema morfotipo

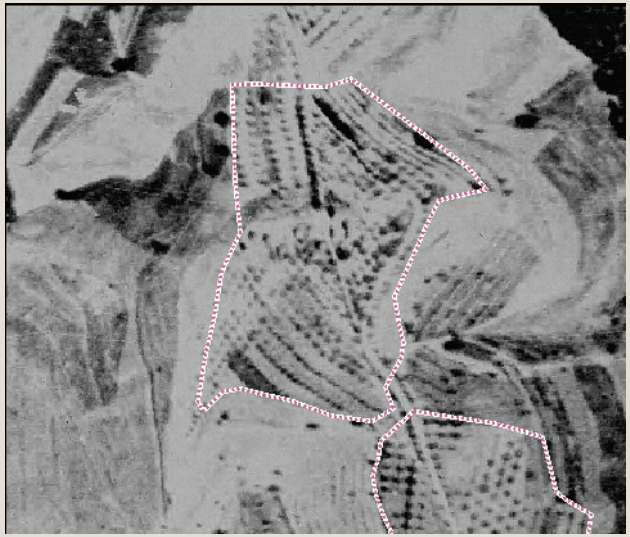

Ortofoto 1954

Ortofoto 1978

Ortofoto 1988

Ortofoto 2013

Caratteri percettivi ed individuazione dell'area di pertinenza

Panico

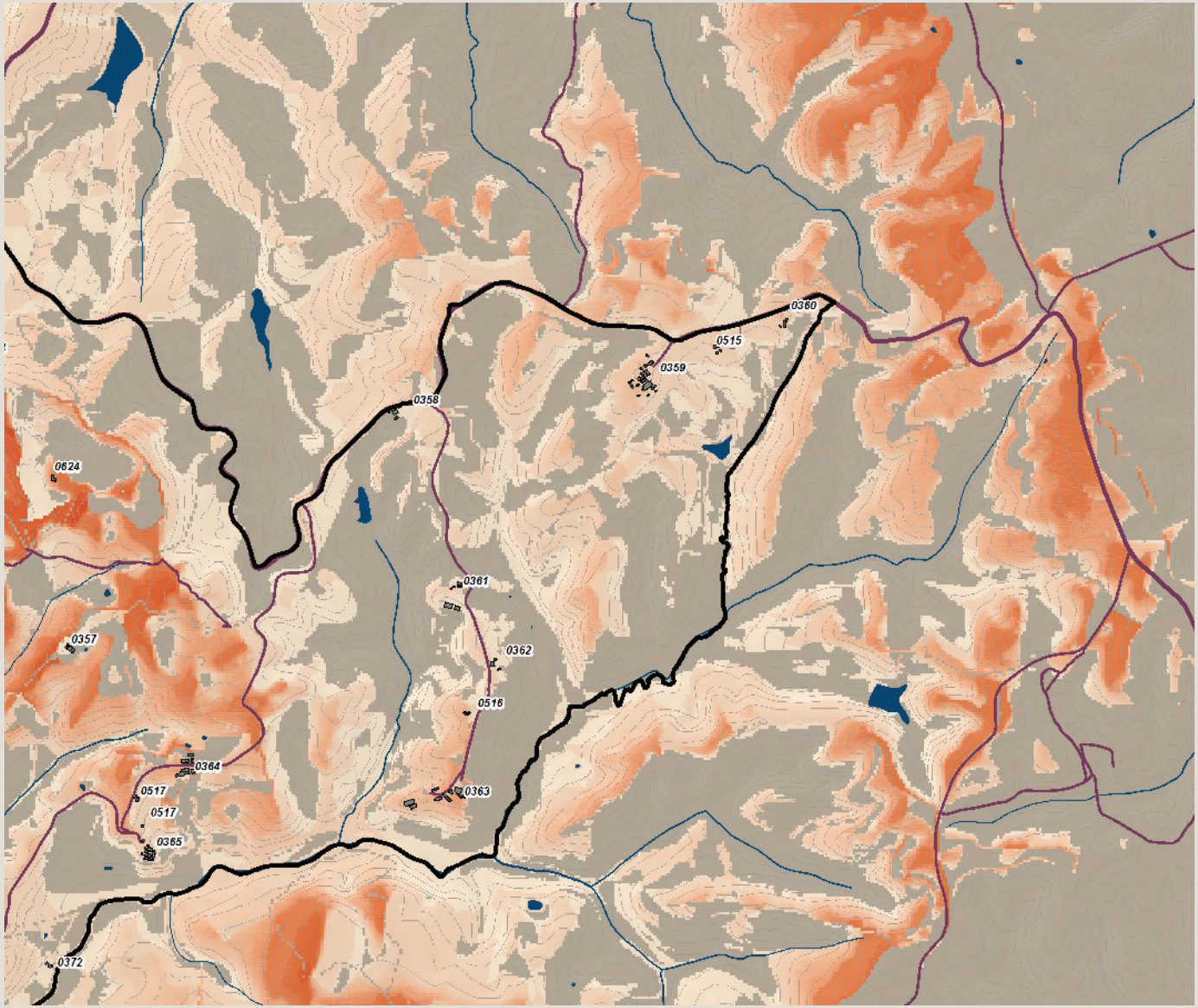

Carta della Intervisibilità

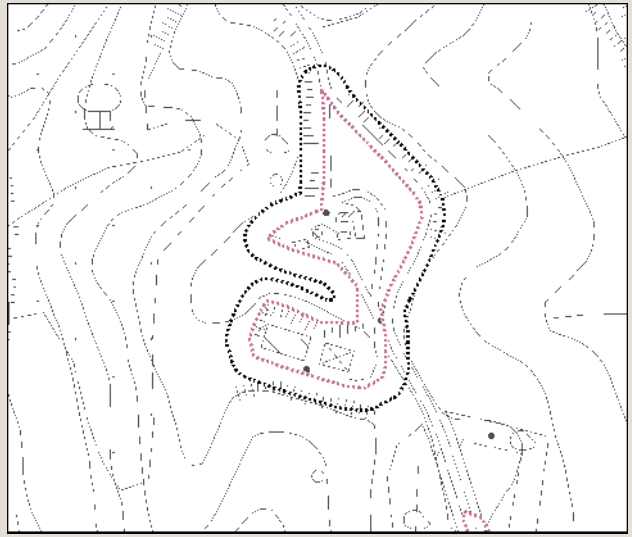

Individuazione dell'area di pertinenza e della zona cuscinetto di 15 metri su base CTR 10k. Scala 1:5.000

Veduta a volo d'uccello dell'area di pertinenza

Analisi ricognitiva della vincolistica

Panico

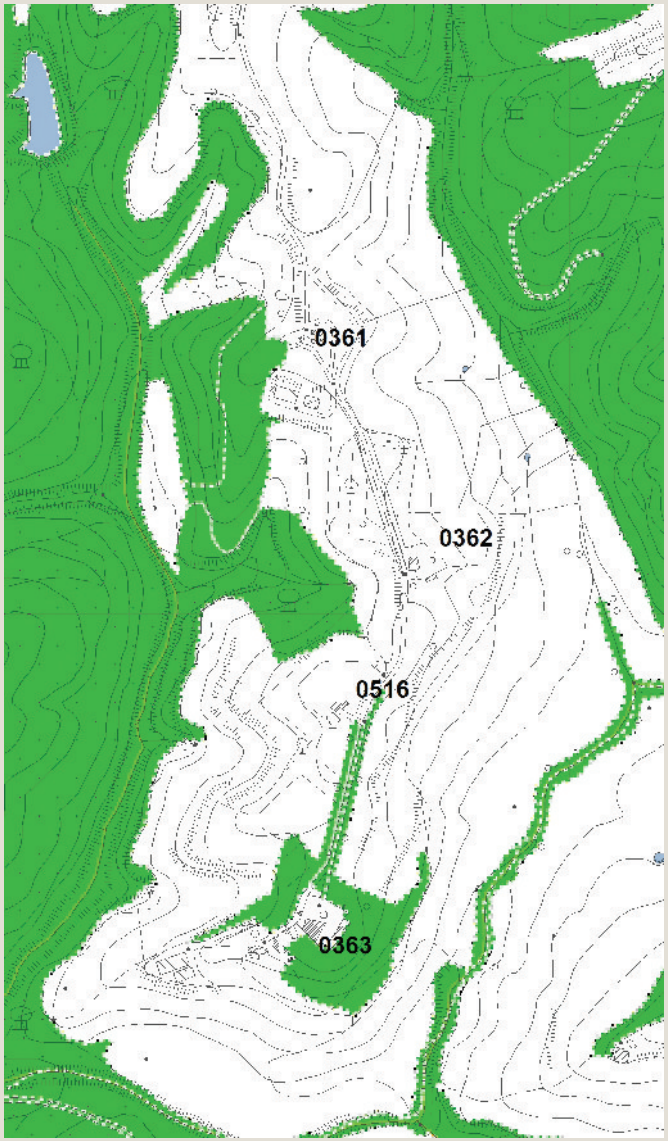

Vincoli e salvaguardie del PIT con valenza di PPR

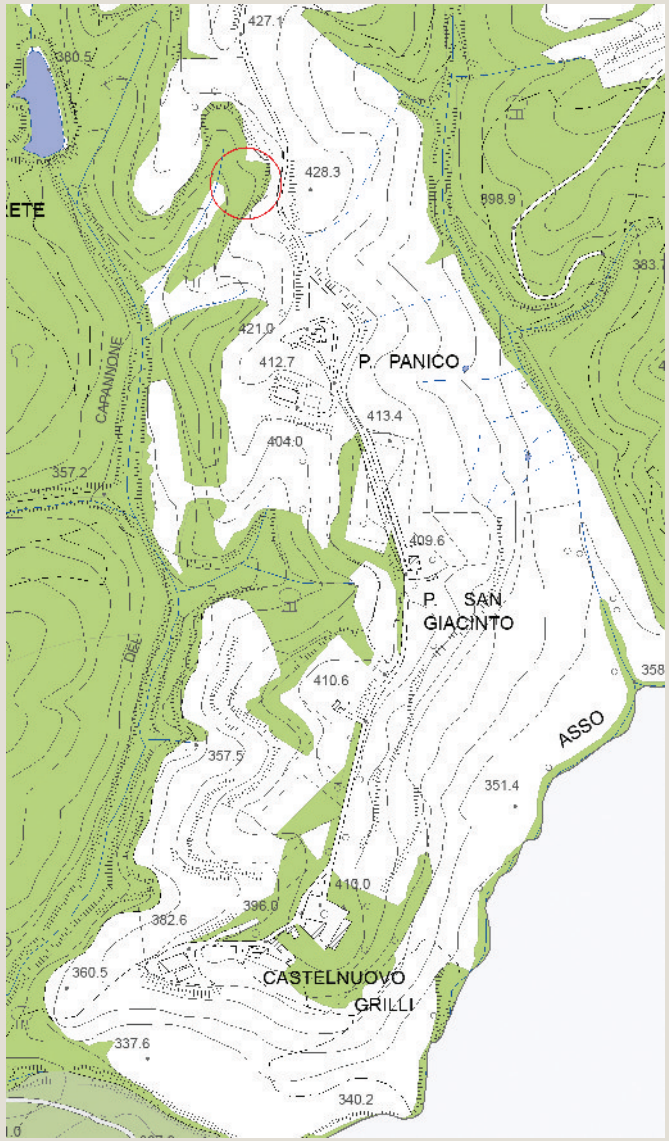

Tavola QC 10a del PS - Vincoli e Salvaguardie:
Paesaggio, beni culturali e aree protette

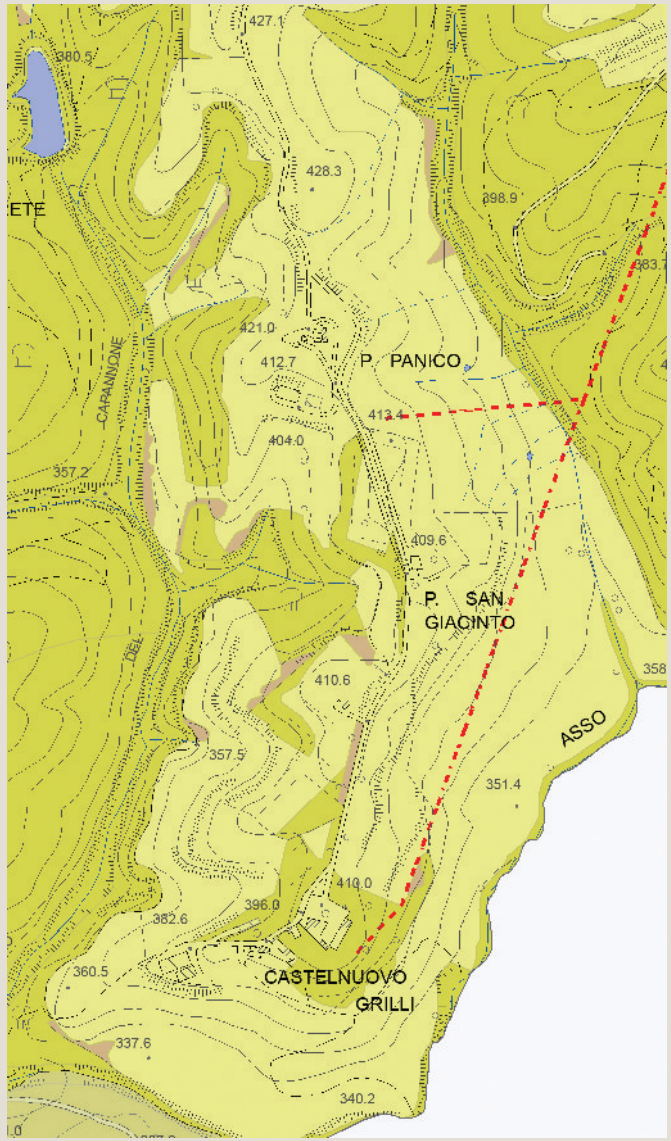

Tavola QC 10b del PS - Vincoli e Salvaguardie:
Fasce di rispetto e altri vincoli

Analisi ricognitiva delle tavole di Progetto del PS

Panico

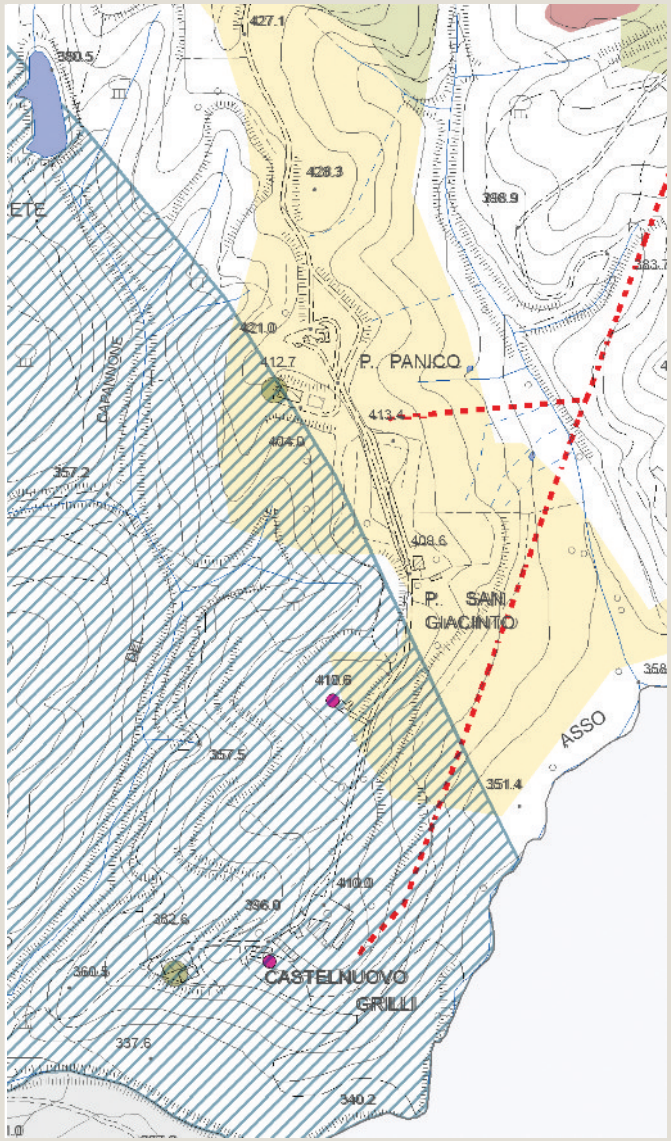

Tavola P03 del PS - Carta delle Criticità



Tavola P04 del PS - Carta delle Invarianti Strutturali

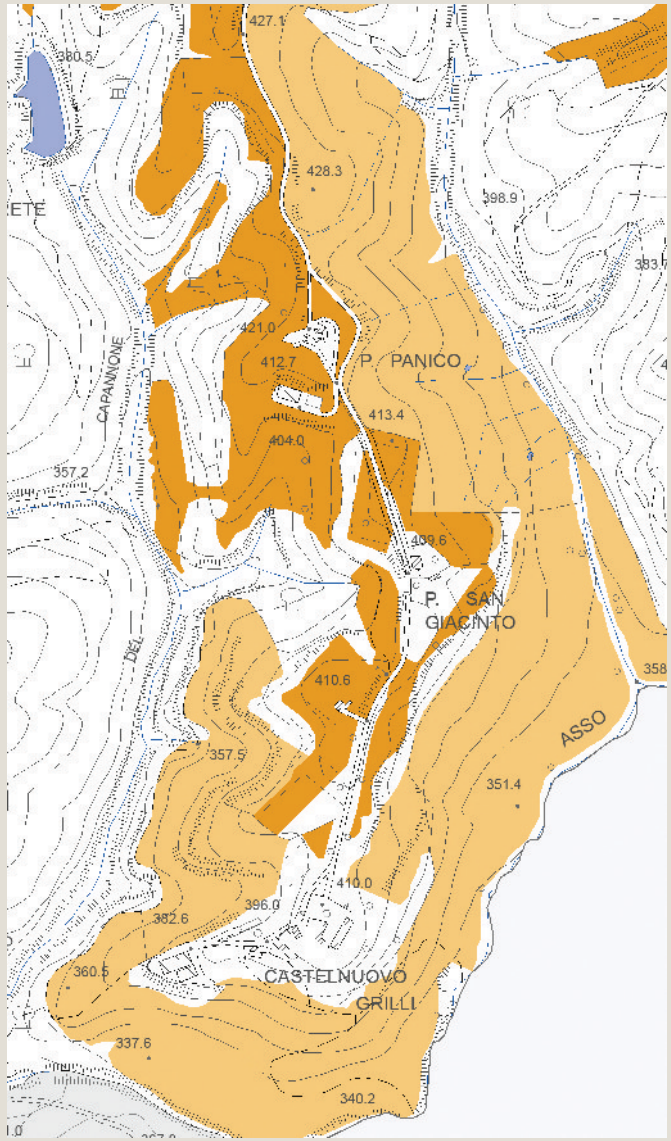

Tavola P05 del PS - Carta delle Tessiture Agrarie

REGOLAMENTO URBANISTICO

Aree di pertinenza degli edifici nel territorio rurale

scheda n. 0362

Individuazione del morfotipo insediativo e analisi diacronica da ortofoto

San Giacinto

Tipologia insediativa

- edificato in posizione di fondovalle
- edificato in posizione di pedecolle
- edificato in posizione di mezzacosta
- → **edificato in posizione di crinale**

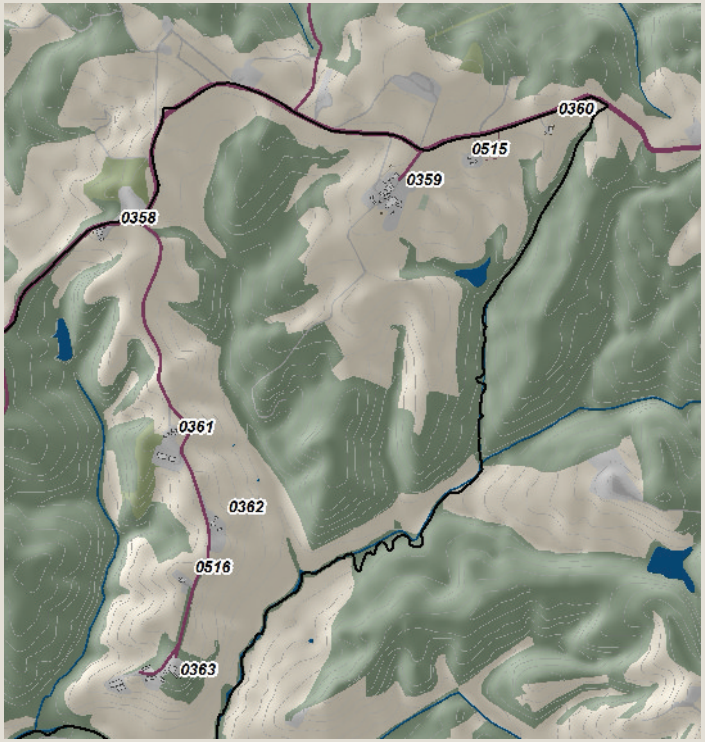

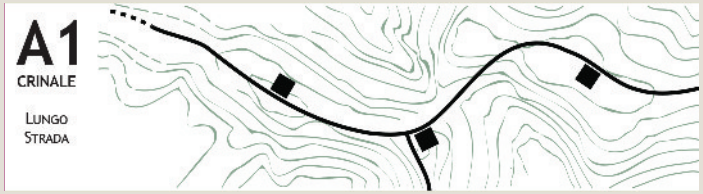

Schema morfotipo

Ortofoto 1954

Ortofoto 1978

Ortofoto 1988

Ortofoto 2013

Caratteri percettivi ed individuazione dell'area di pertinenza

San Giacinto

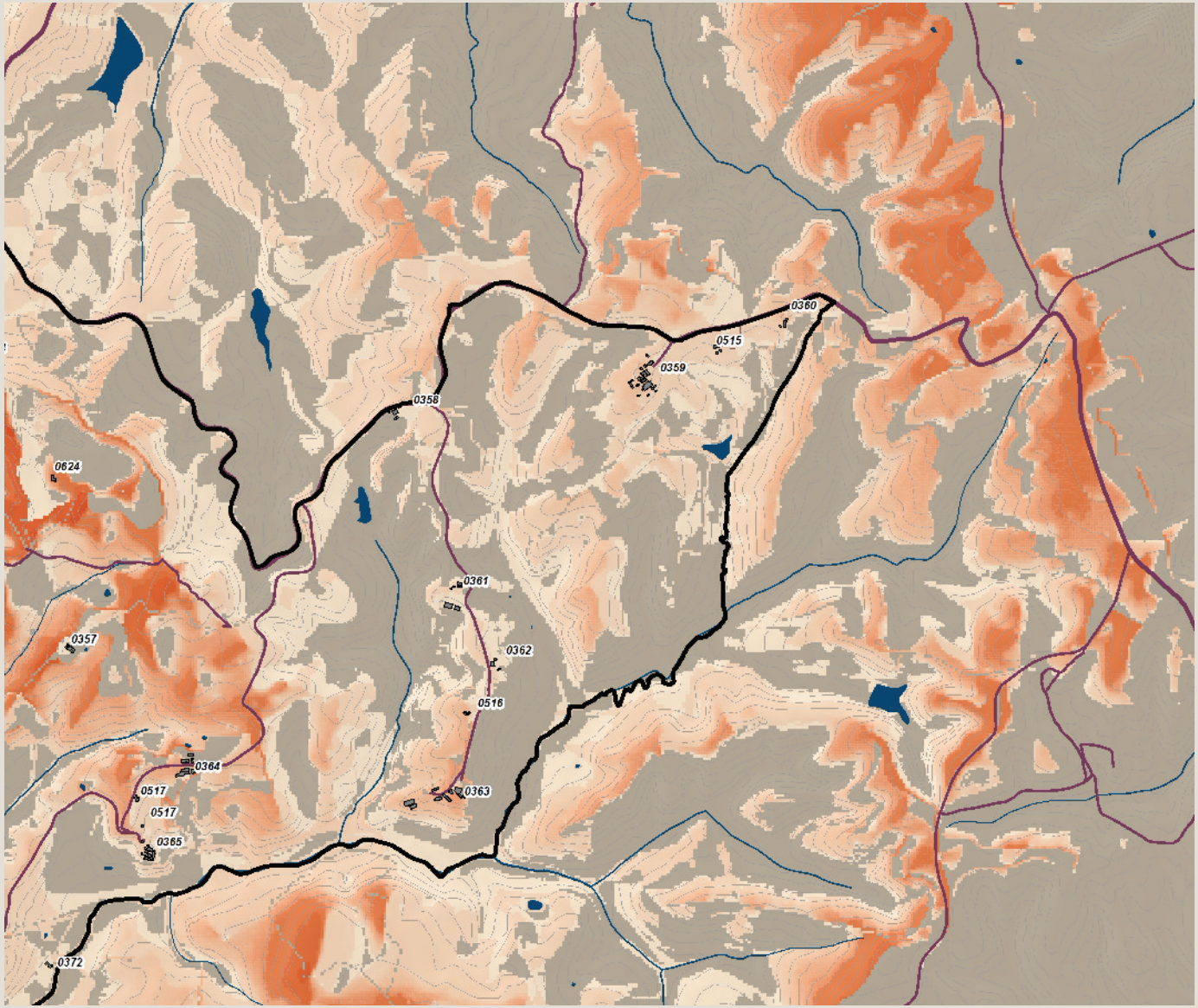

Carta della Intervisibilità

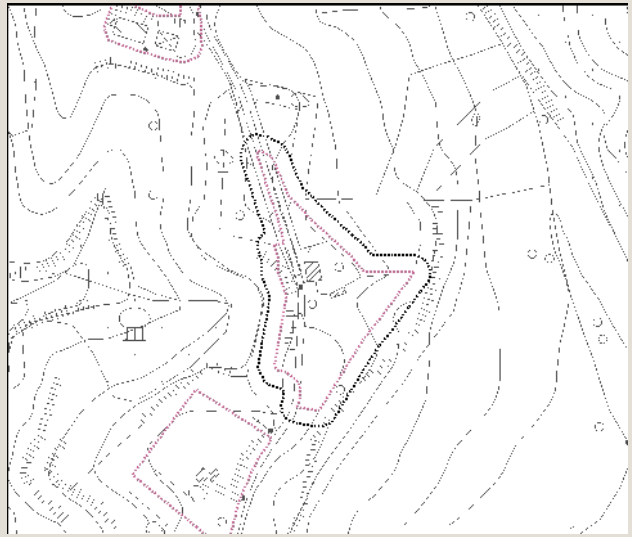

Individuazione dell'area di pertinenza e della zona cuscinetto di 15 metri su base CTR 10k. Scala 1:7.000

Veduta a volo d'uccello dell'area di pertinenza

arch. Michela Chiti - arch. Chiara Nostrato

Analisi ricognitiva della vincolistica

San Giacinto

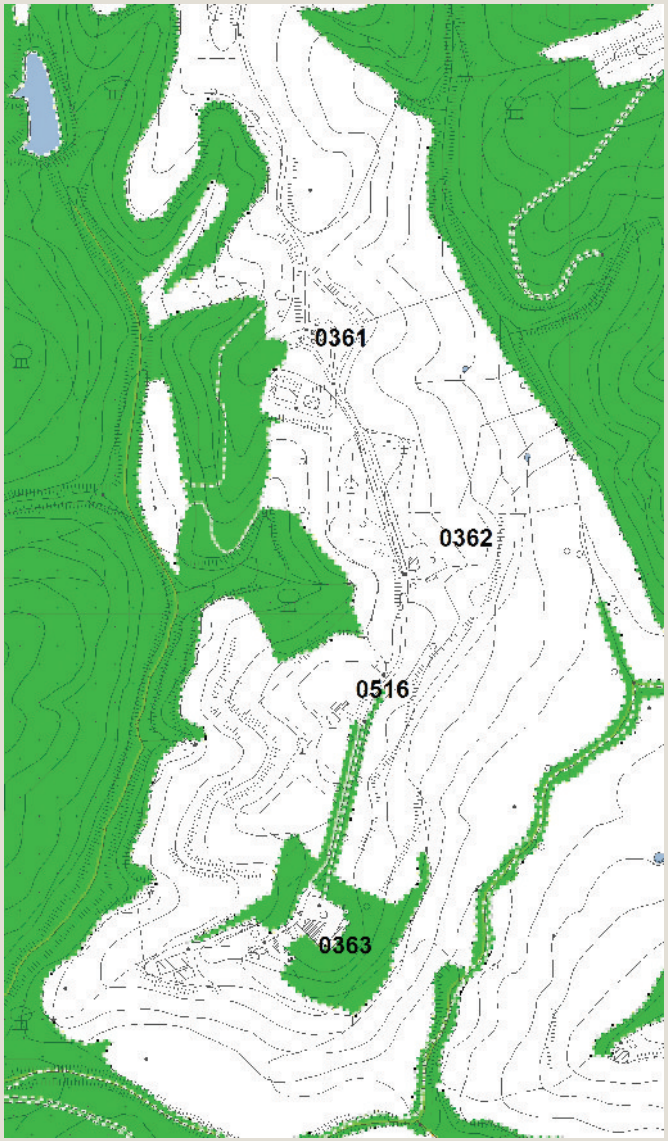

Vincoli e salvaguardie del PIT con valenza di PPR

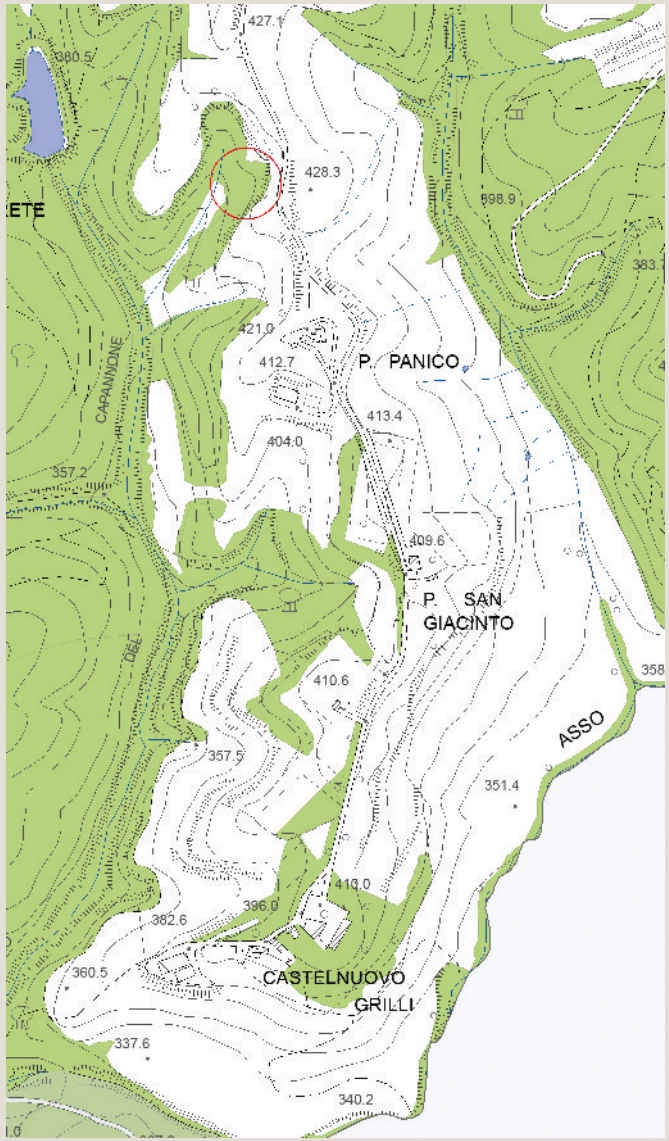

Tavola QC 10a del PS - Vincoli e Salvaguardie:
Paesaggio, beni culturali e aree protette

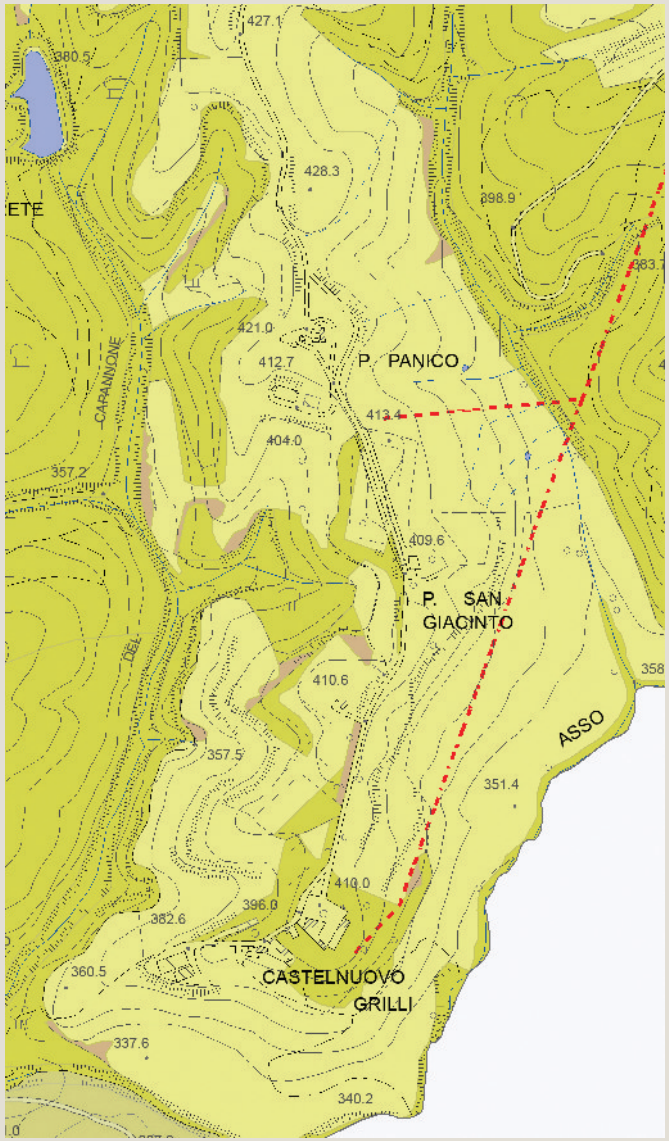

Tavola QC 10b del PS - Vincoli e Salvaguardie:
Fasce di rispetto e altri vincoli

Analisi ricognitiva delle tavole di Progetto del PS

San Giacinto

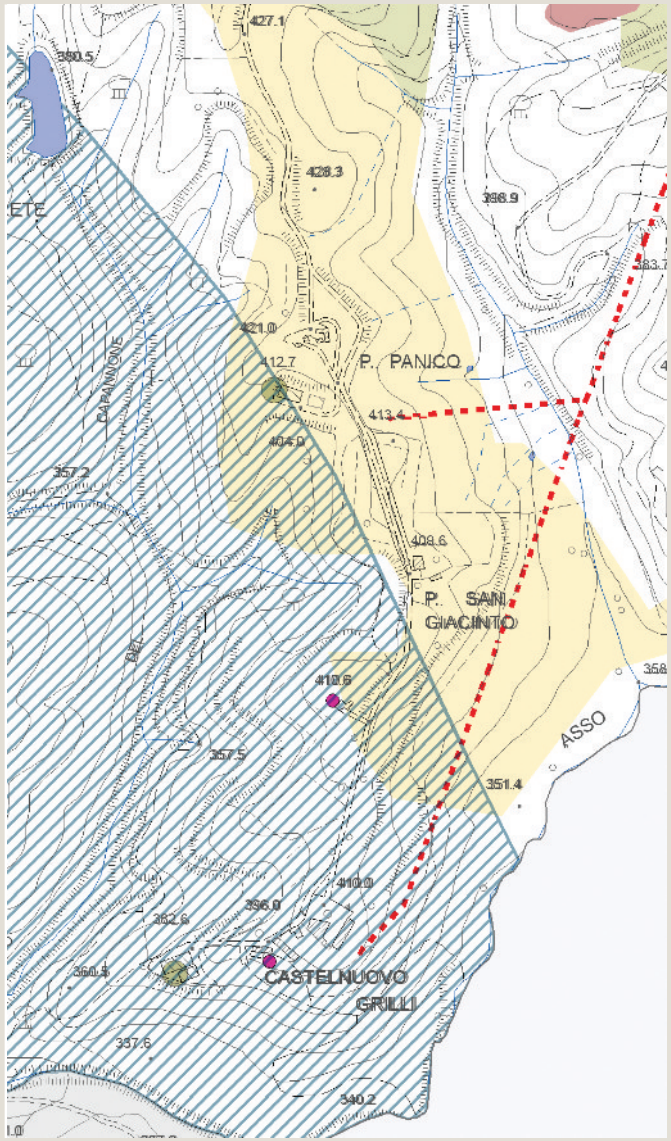

Tavola P03 del PS - Carta delle Criticità



Tavola P04 del PS - Carta delle Invarianti Strutturali

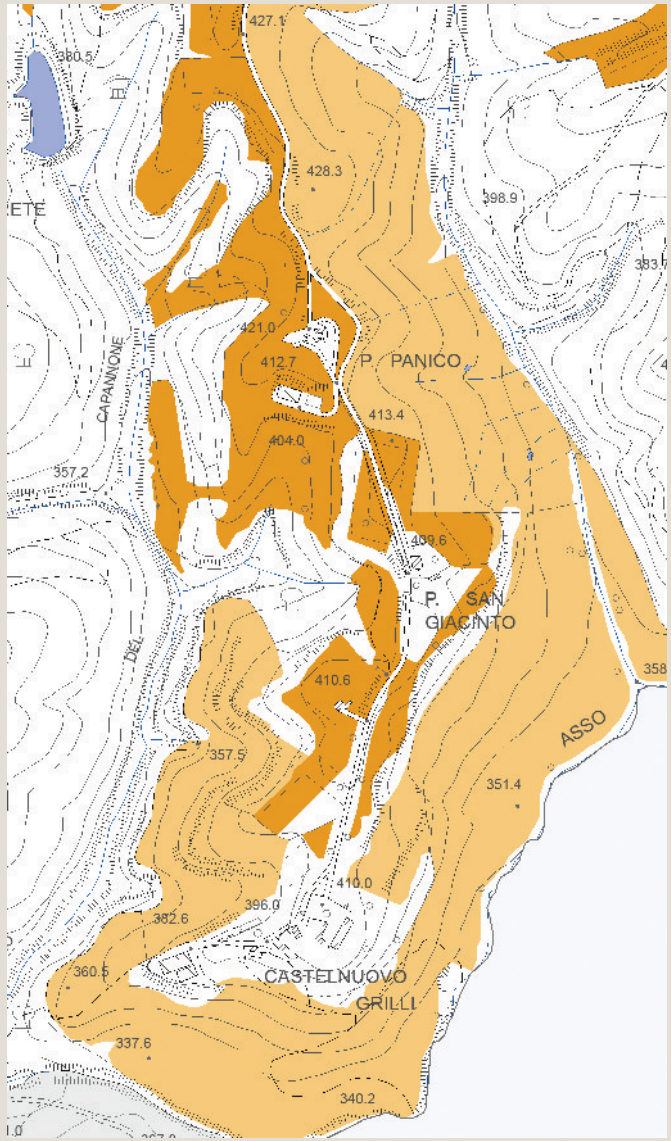

Tavola P05 del PS - Carta delle Tessiture Agrarie

REGOLAMENTO URBANISTICO

Aree di pertinenza degli edifici nel territorio rurale

scheda n. 0363

Individuazione del morfotipo insediativo e analisi diacronica da ortofoto

Castelnuovo Grilli

Tipologia insediativa

- edificato in posizione di fondovalle
- edificato in posizione di pedecolle
- edificato in posizione di mezzacosta
- → **edificato in posizione di crinale**

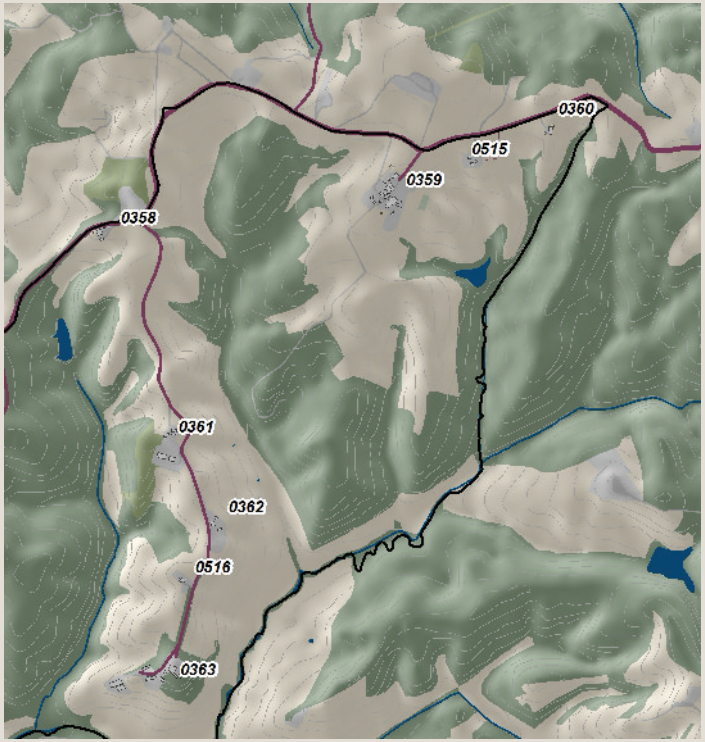

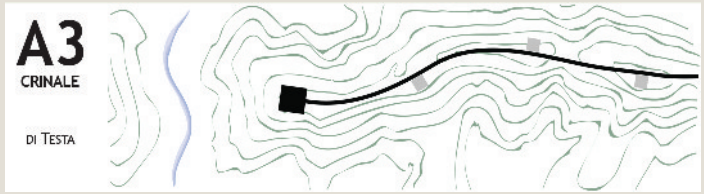

Schema morfotipo

Ortofoto 1954

Ortofoto 1978

Ortofoto 1988

Ortofoto 2013

Caratteri percettivi ed individuazione dell'area di pertinenza

Castelnuovo Grilli

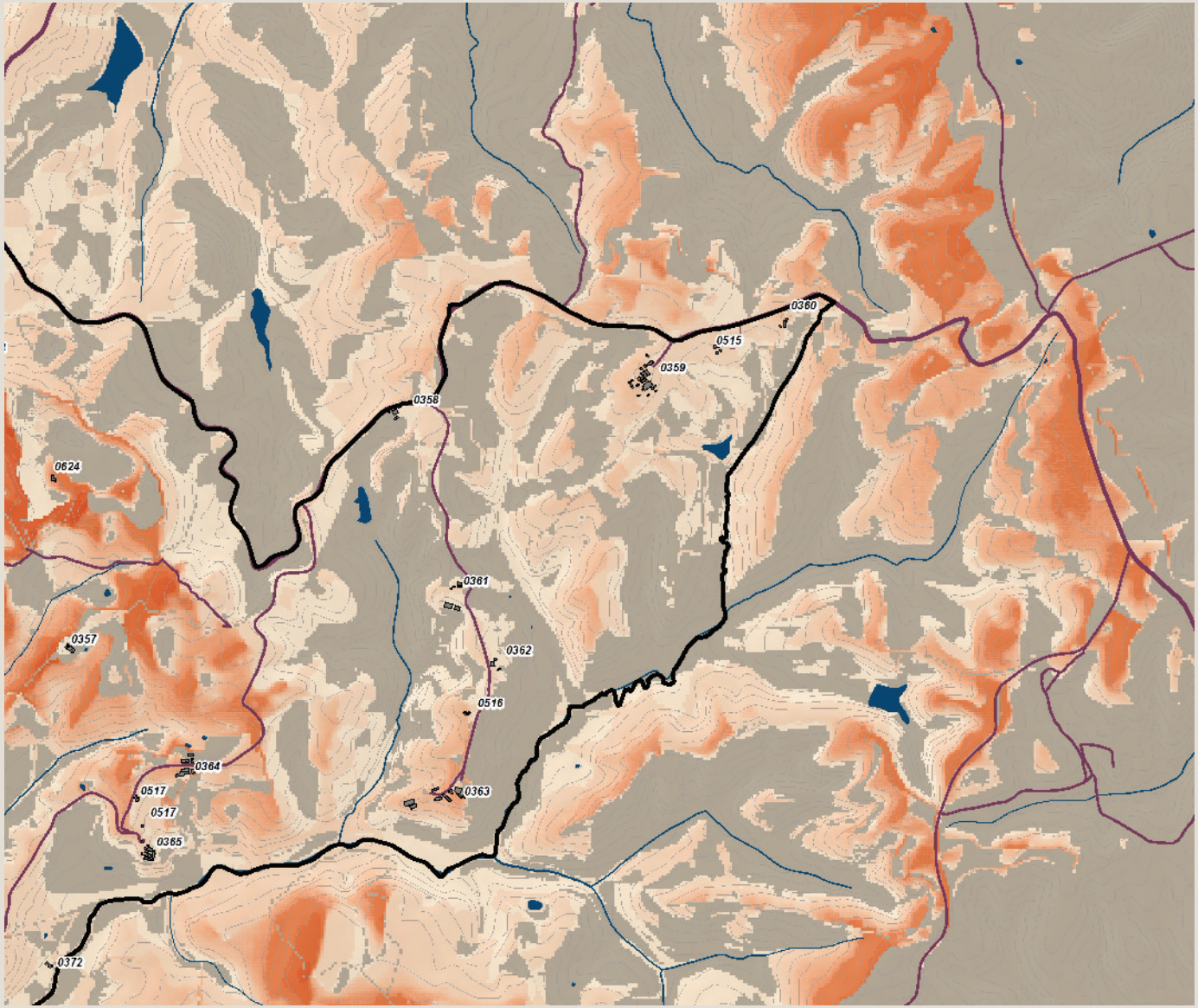

Carta della Intervisibilità

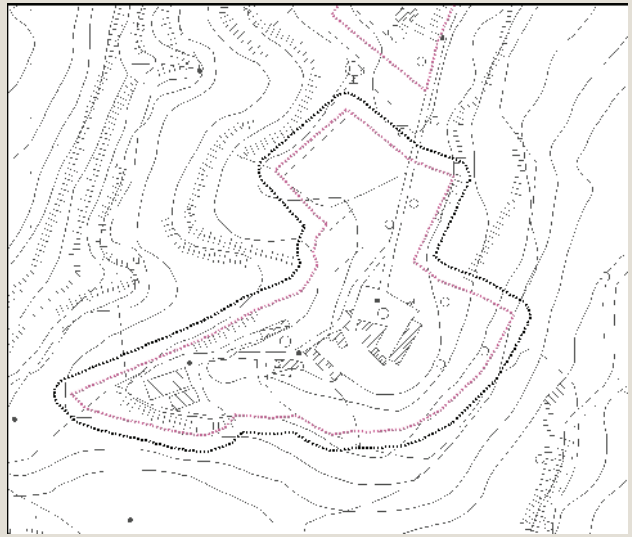

Individuazione dell'area di pertinenza e della zona cuscinetto di 15 metri su base CTR 10k. Scala 1:7.000

Veduta a volo d'uccello dell'area di pertinenza

Analisi ricognitiva della vincolistica

Castelnuovo Grilli

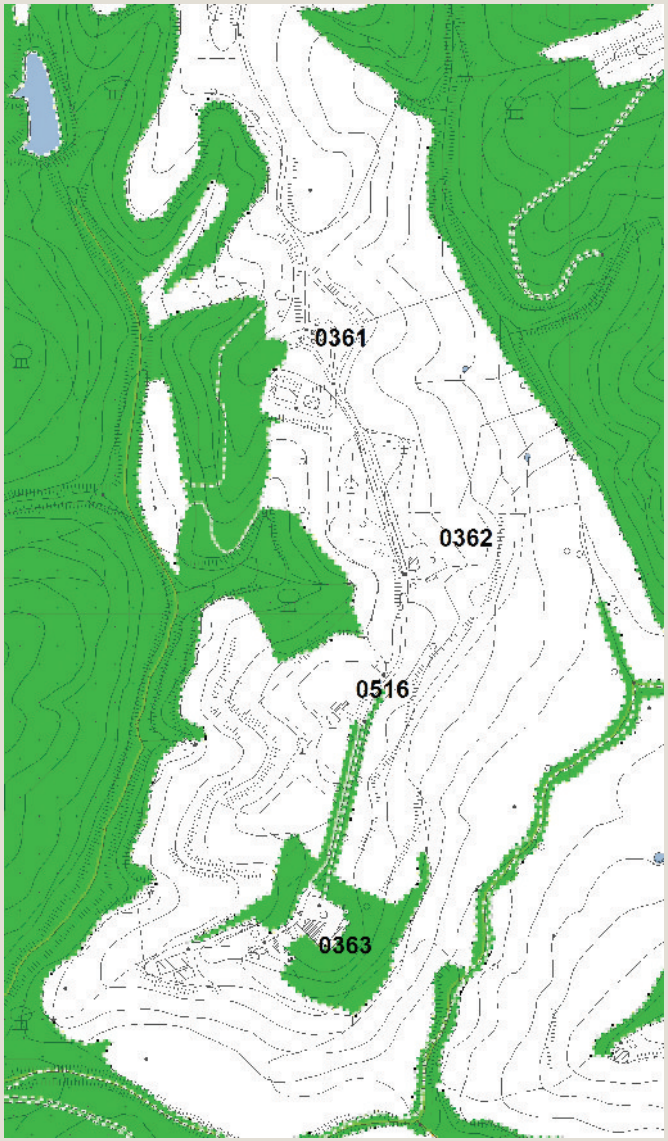

Vincoli e salvaguardie del PIT con valenza di PPR

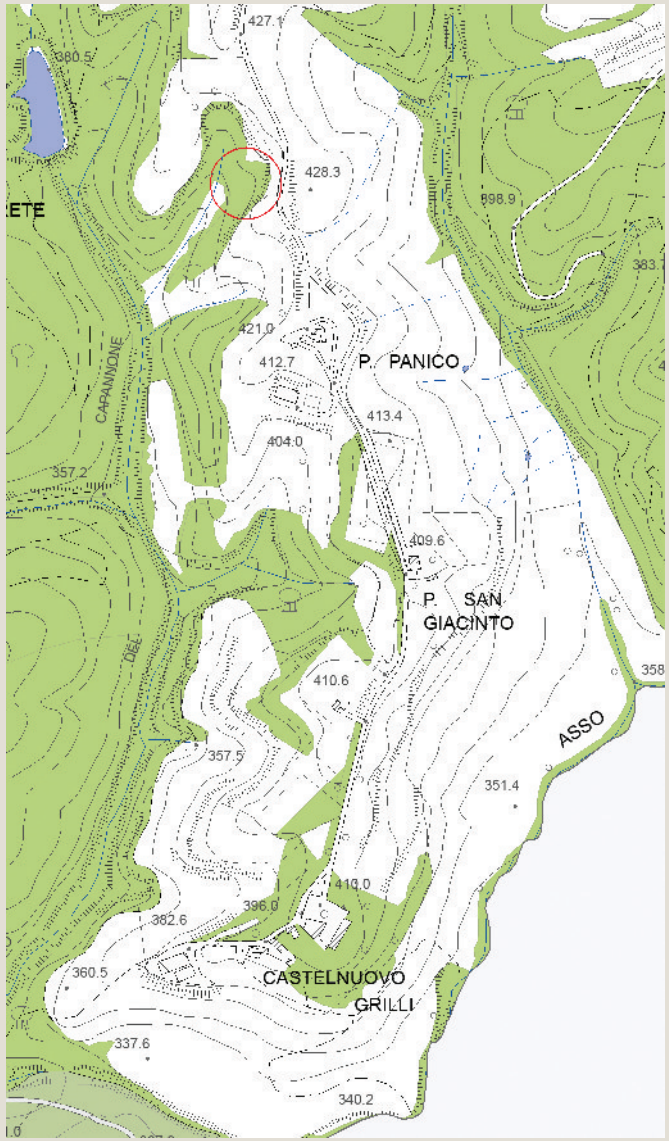

Tavola QC 10a del PS - Vincoli e Salvaguardie:
Paesagio, beni culturali e aree protette

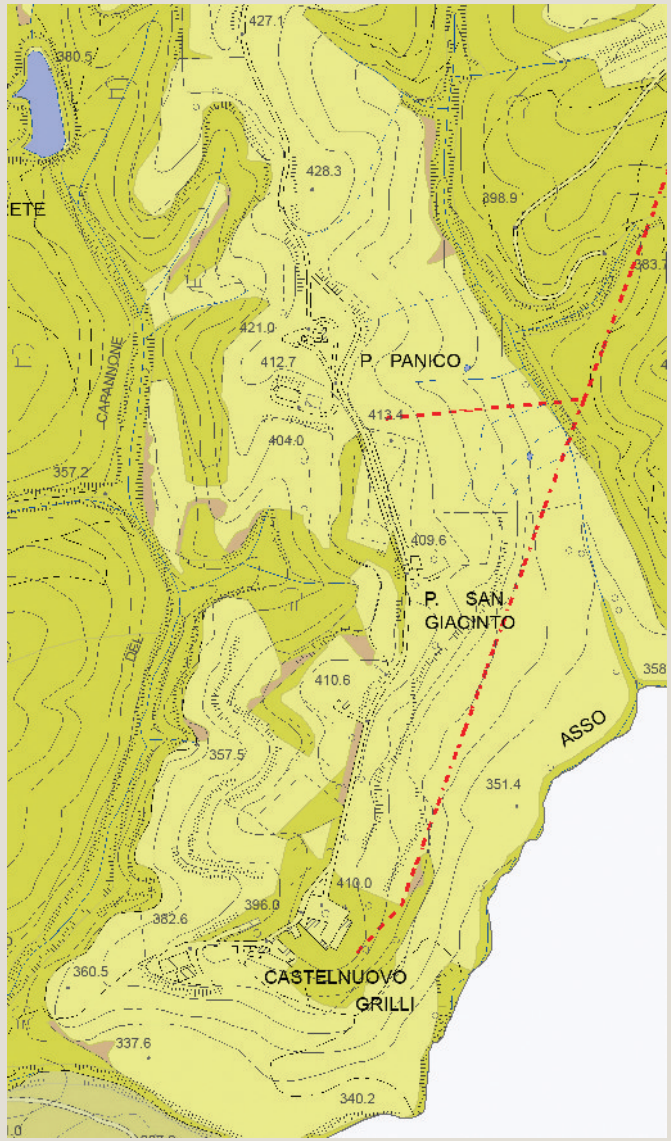

Tavola QC 10b del PS - Vincoli e Salvaguardie:
Fasce di rispetto e altri vincoli

Analisi ricognitiva delle tavole di Progetto del PS

Castelnuovo Grilli

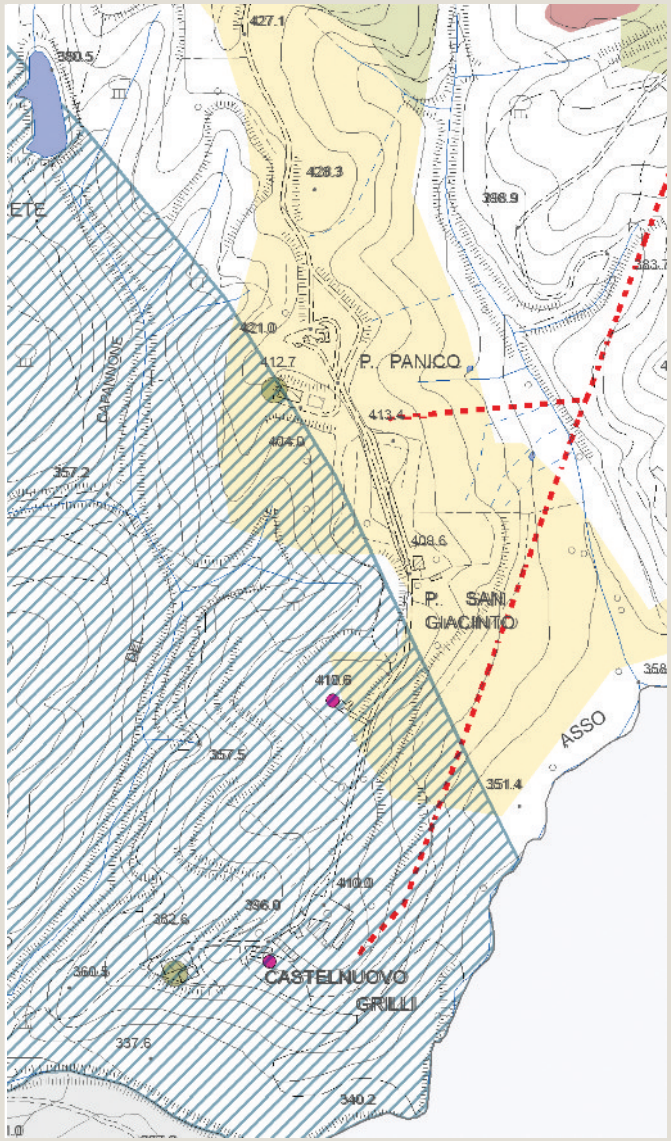

Tavola P03 del PS - Carta delle Criticità



Tavola P04 del PS - Carta delle Invarianti Strutturali

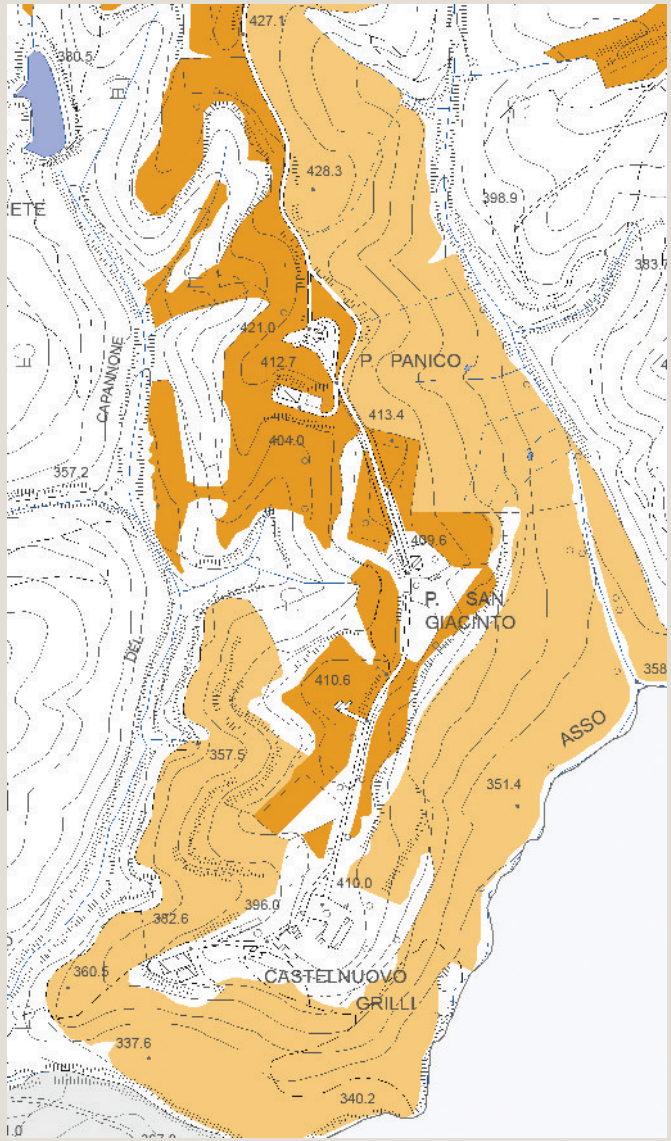

Tavola P05 del PS - Carta delle Tessiture Agrarie

Individuazione del morfotipo insediativo e analisi diacronica da ortofoto

Bellaveduta

Tipologia insediativa

- edificato in posizione di fondovalle
- → **edificato in posizione di pedecolle**
- edificato in posizione di mezzacosta
- edificato in posizione di crinale

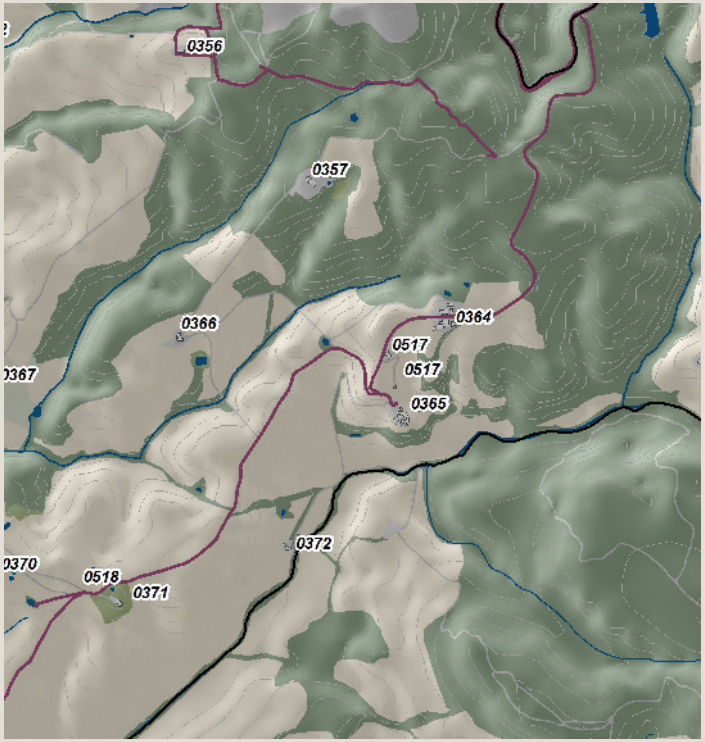



Schema morfotipo



Ortofoto 1954

Ortofoto 1978

Ortofoto 1988



Ortofoto 2013

Caratteri percettivi ed individuazione dell'area di pertinenza

Bellaveduta

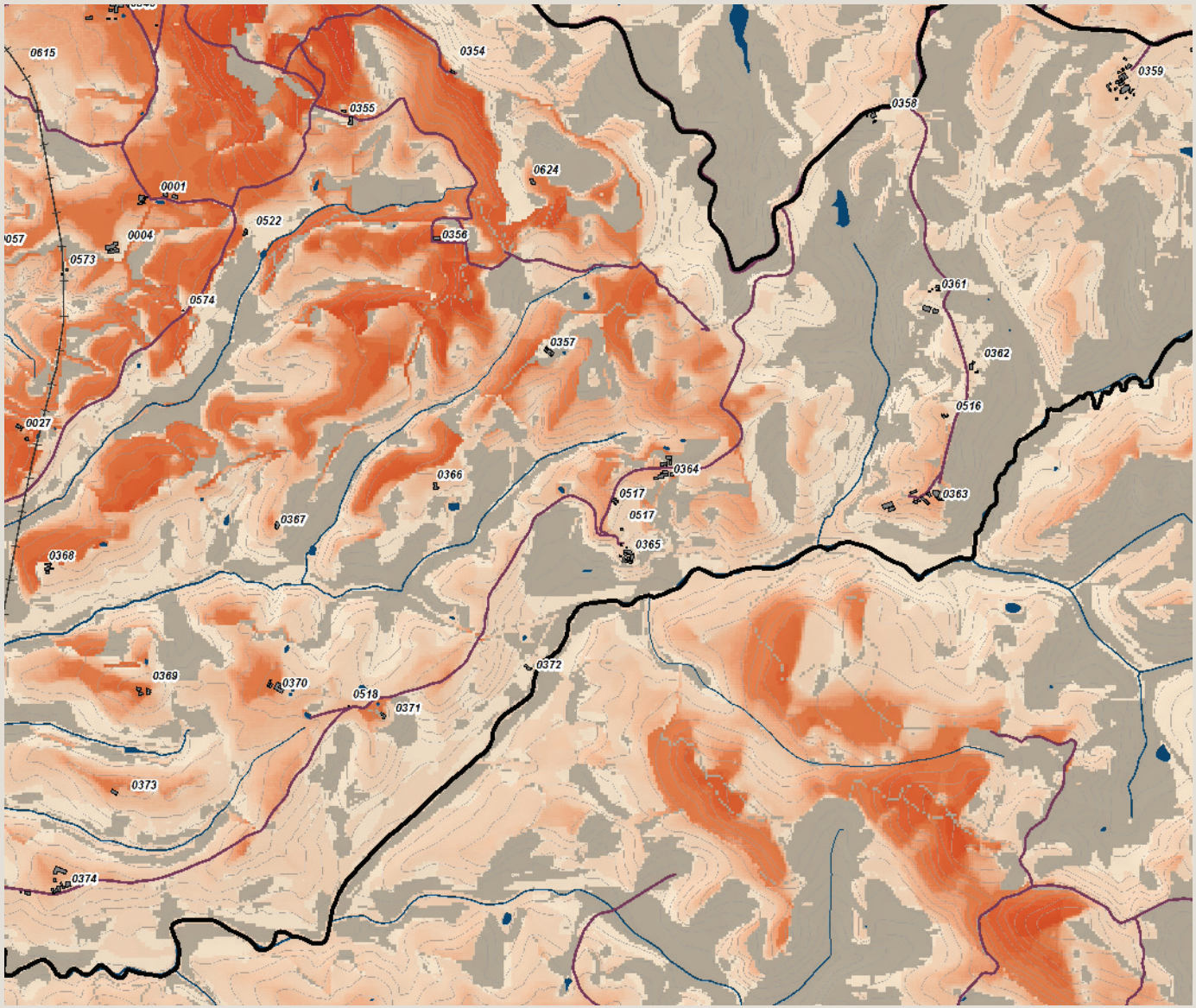

Carta della Intervisibilità

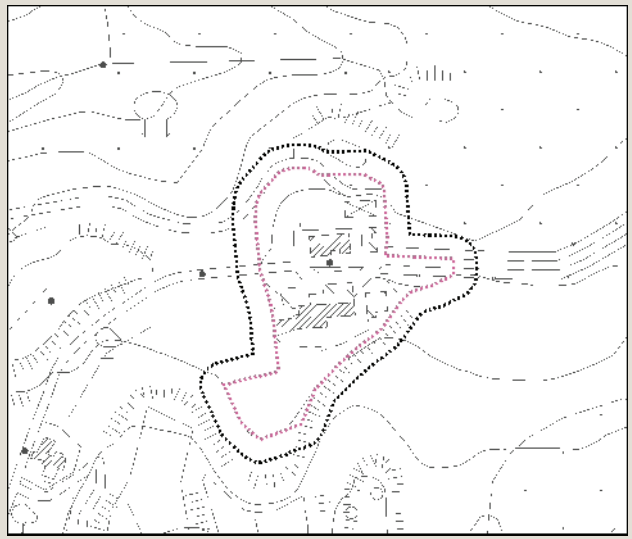

Individuazione dell'area di pertinenza e della zona cuscinetto di 15 metri su base CTR 10k. Scala 1:7.000

Veduta a volo d'uccello dell'area di pertinenza

Analisi ricognitiva della vincolistica

Bellaveduta

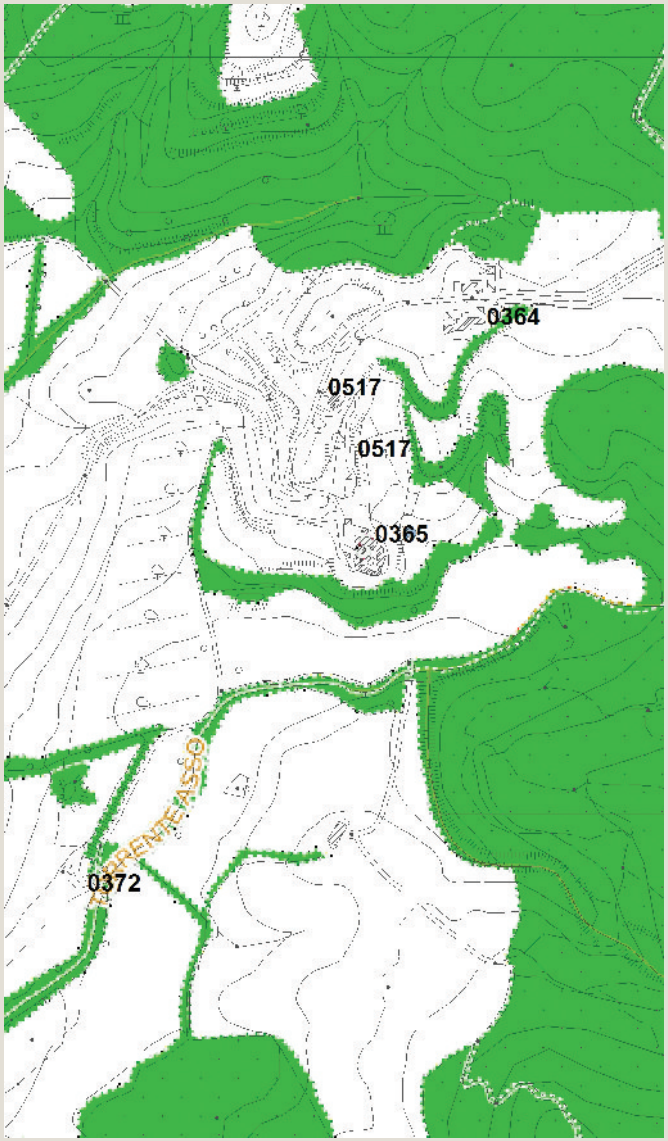

Vincoli e salvaguardie del PIT con valenza di PPR

Tavola QC 10a del PS - Vincoli e Salvaguardie:
Paesaggio, beni culturali e aree protette

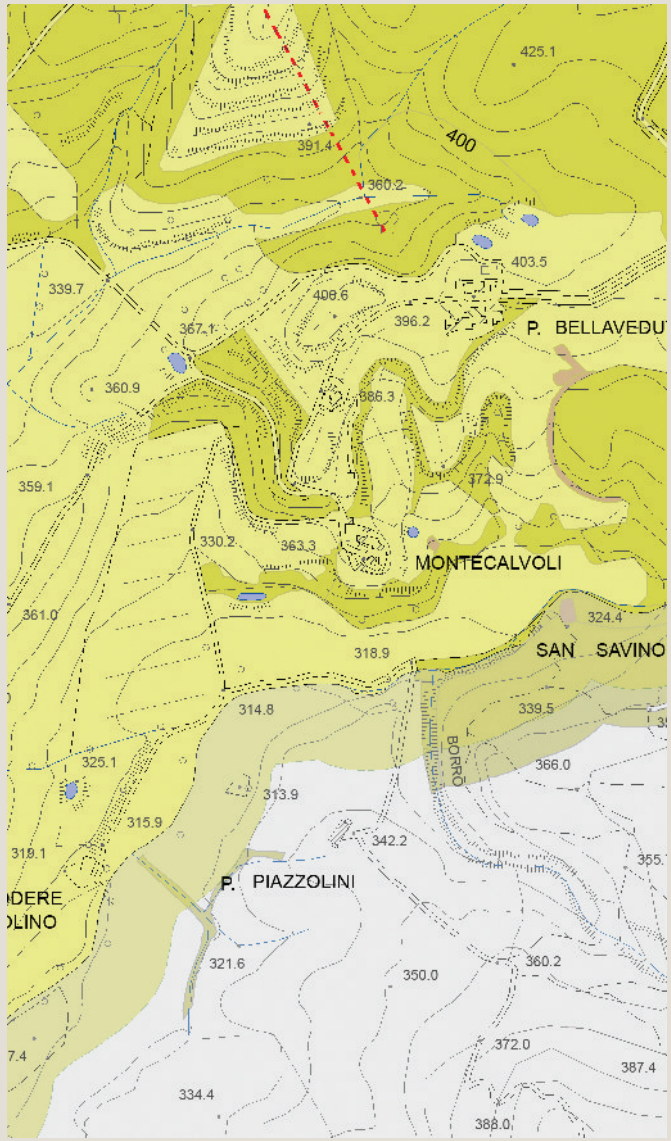

Tavola QC 10b del PS - Vincoli e Salvaguardie:
Fasce di rispetto e altri vincoli

Analisi ricognitiva delle tavole di Progetto del PS

Bellaveduta

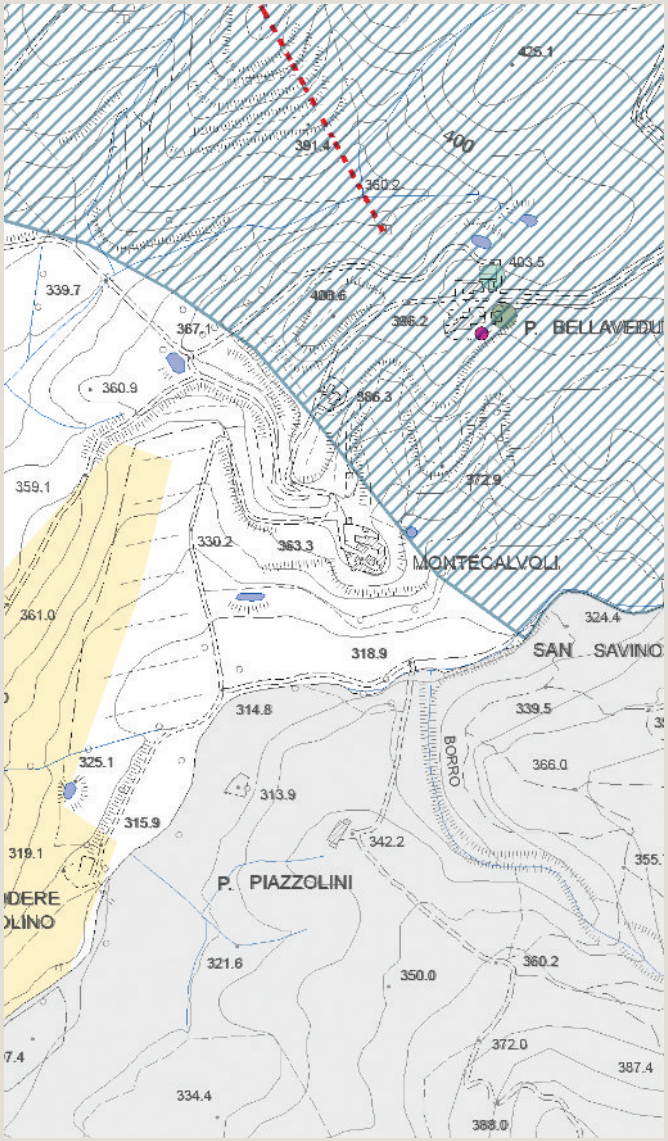

Tavola P03 del PS - Carta delle Criticità

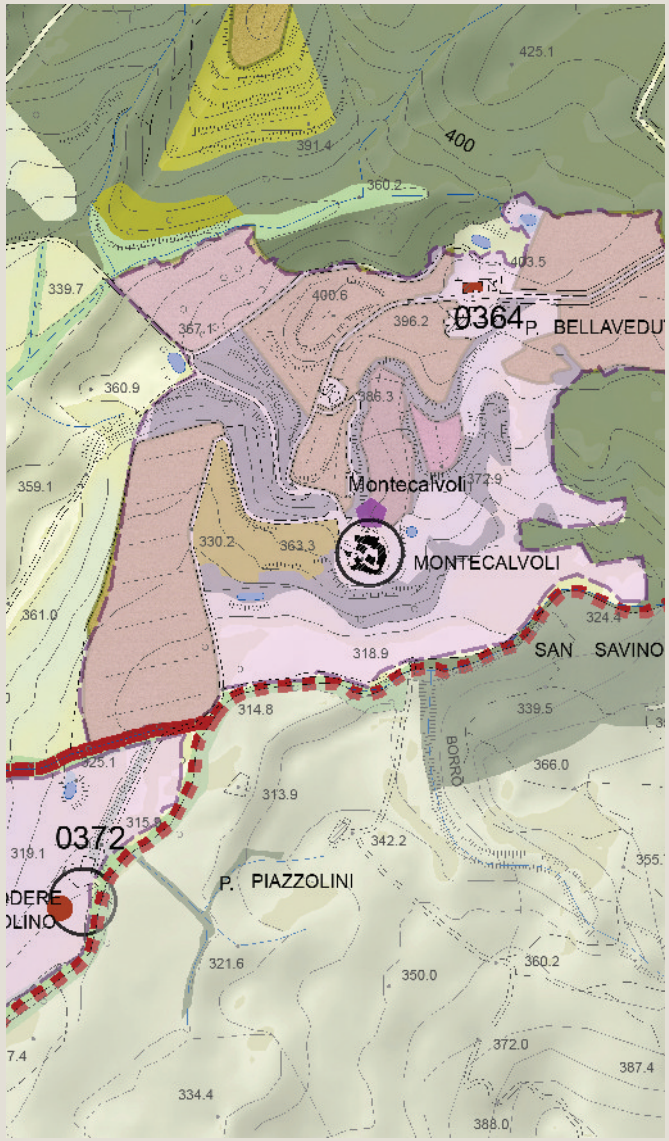

Tavola P04 del PS - Carta delle Invarianti Strutturali

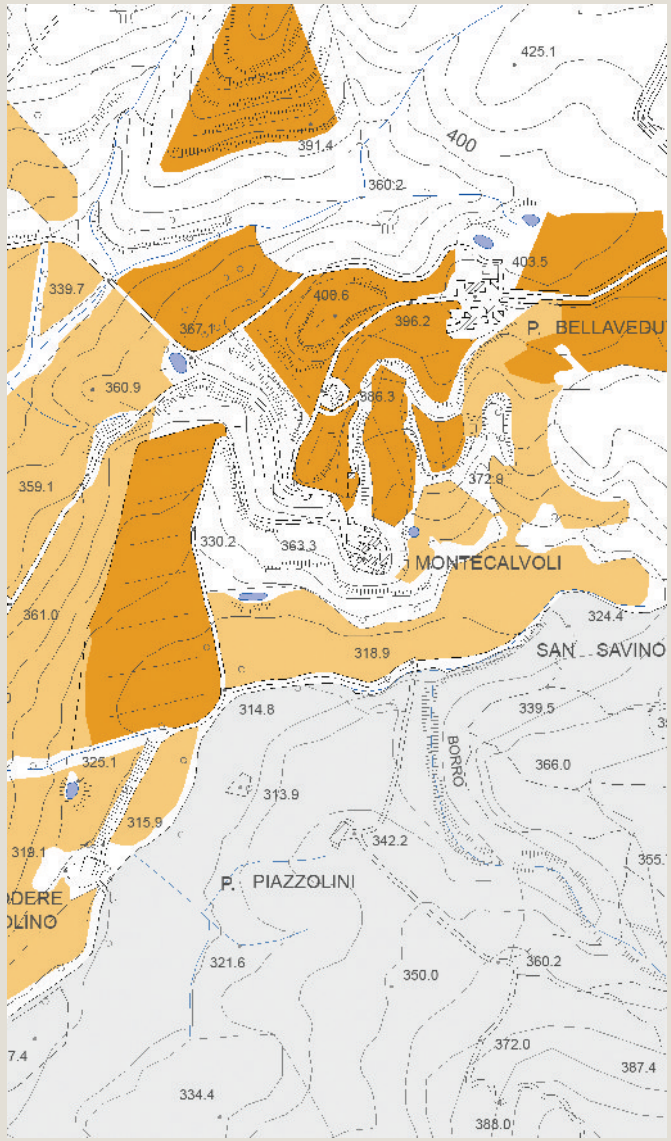

Tavola P05 del PS - Carta delle Tessiture Agrarie

Individuazione del morfotipo insediativo e analisi diacronica da ortofoto

Montecalvoli

Tipologia insediativa

- edificato in posizione di fondovalle
- → **edificato in posizione di pedecolle**
- edificato in posizione di mezzacosta
- edificato in posizione di crinale

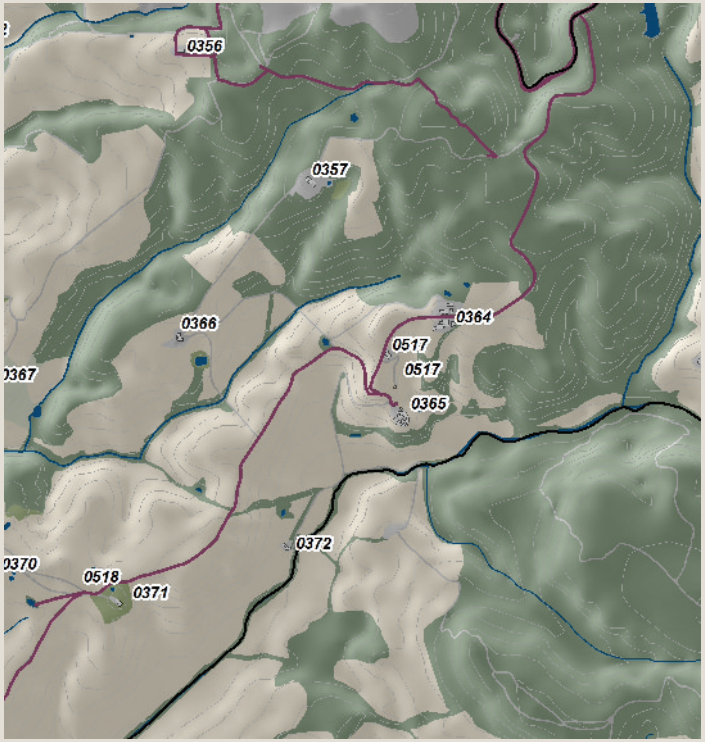



Schema morfotipo

Ortofoto 1954



Ortofoto 1978

Ortofoto 1988

Ortofoto 2013

Caratteri percettivi ed individuazione dell'area di pertinenza

Montecalvoli

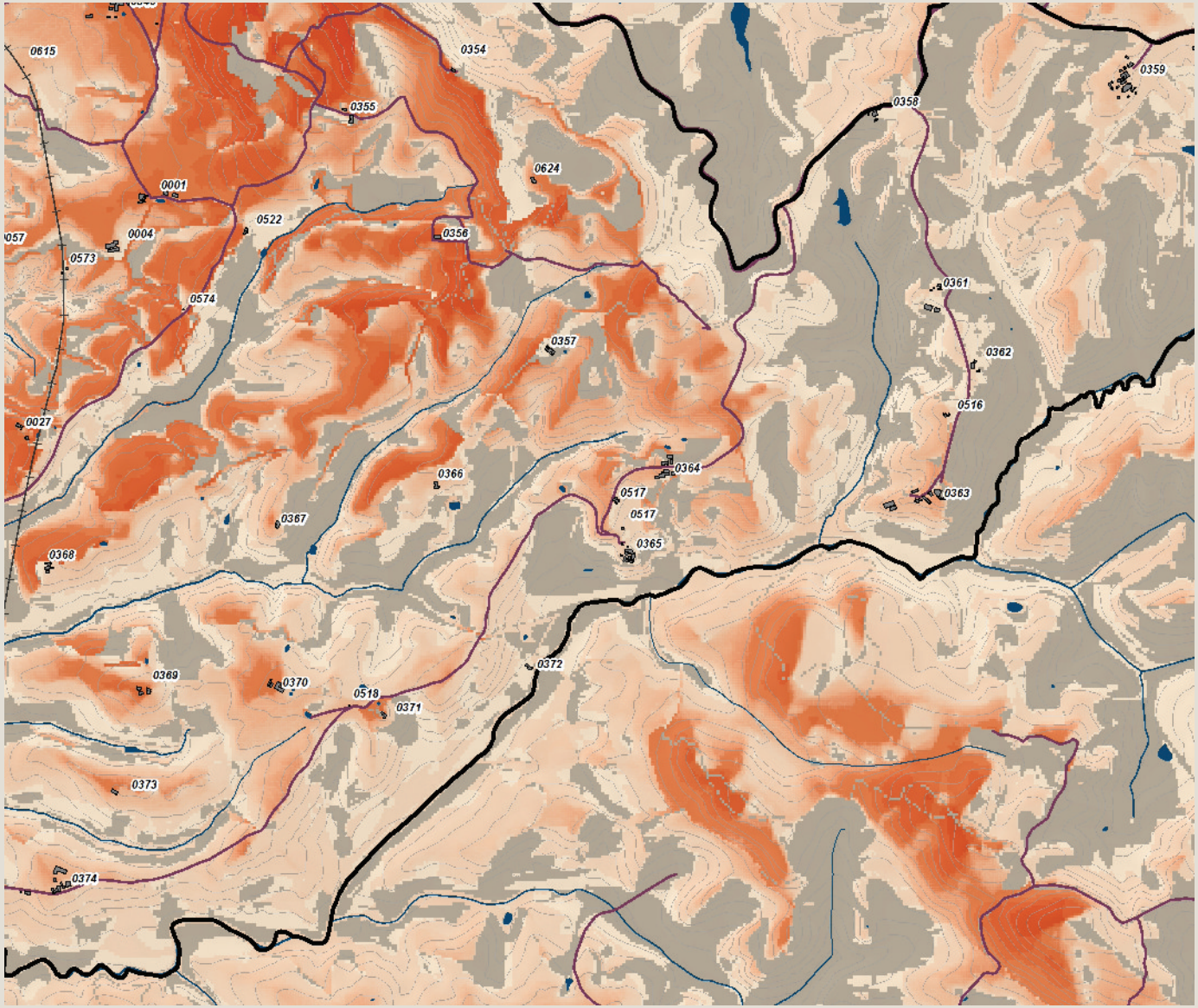

Carta della Intervisibilità

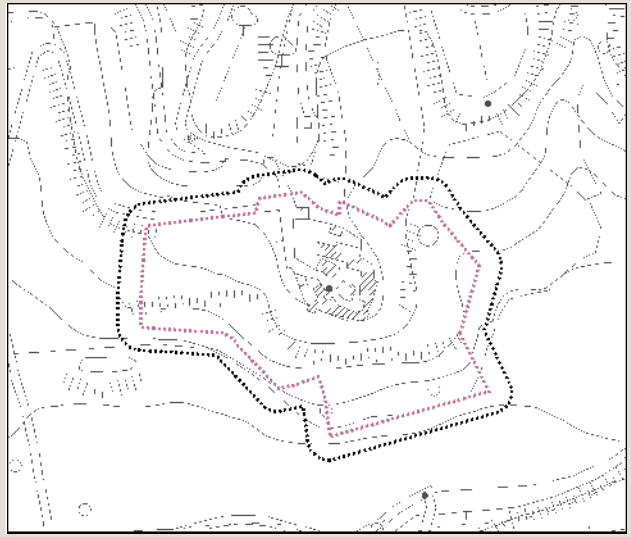

Individuazione dell'area di pertinenza e della zona cuscinetto di 15 metri su base CTR 10k. Scala 1:5.000

Veduta a volo d'uccello dell'area di pertinenza

Analisi ricognitiva della vincolistica

Montecalvoli

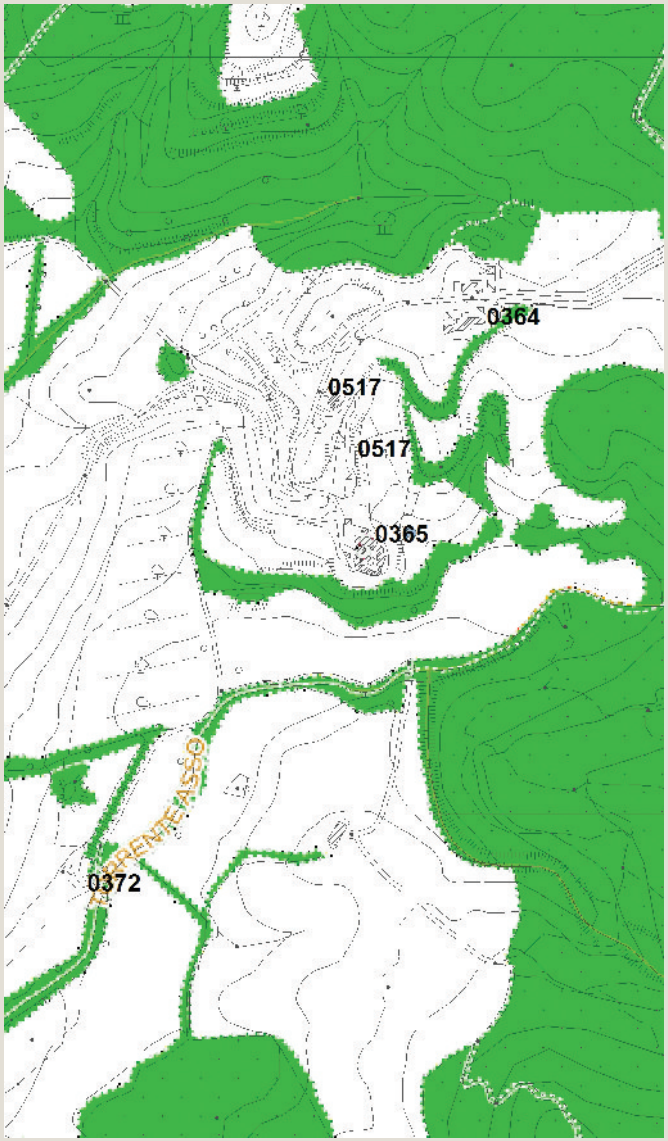

Vincoli e salvaguardie del PIT con valenza di PPR

Tavola QC 10a del PS - Vincoli e Salvaguardie:
Paesaggio, beni culturali e aree protette

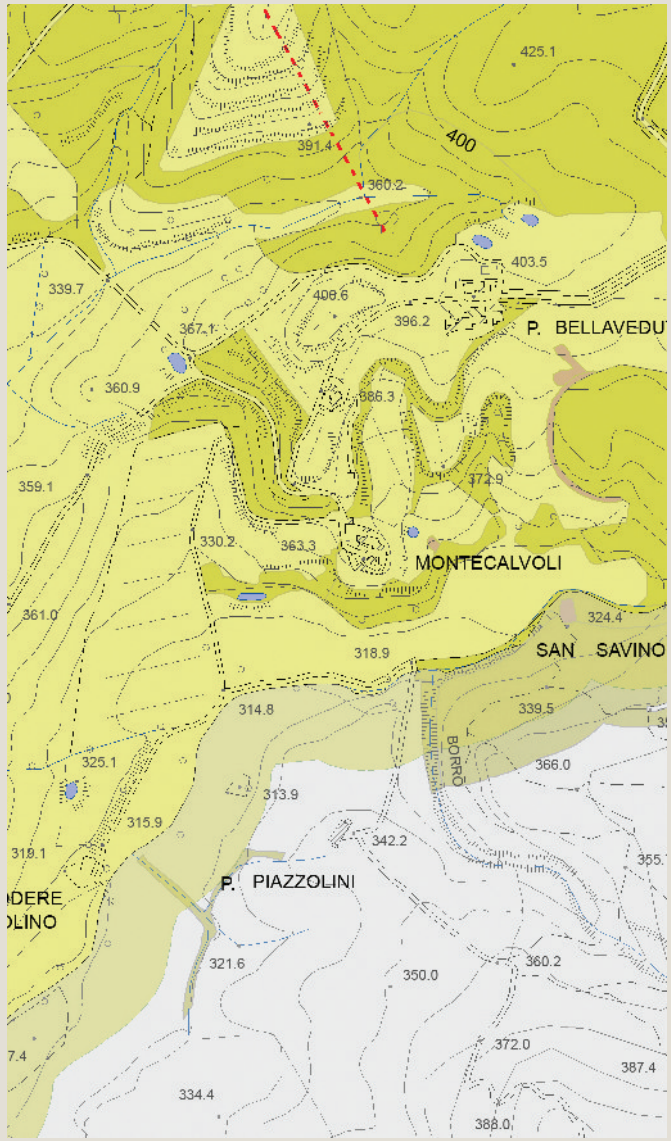

Tavola QC 10b del PS - Vincoli e Salvaguardie:
Fasce di rispetto e altri vincoli

Analisi ricognitiva delle tavole di Progetto del PS

Montecalvoli

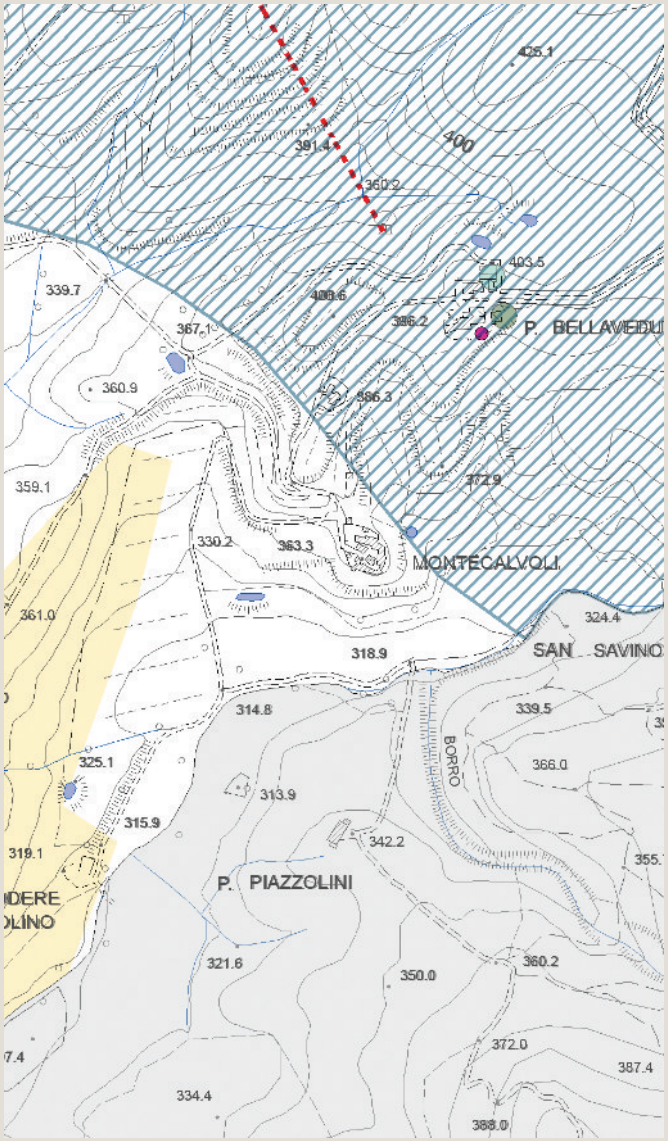

Tavola P03 del PS - Carta delle Criticità

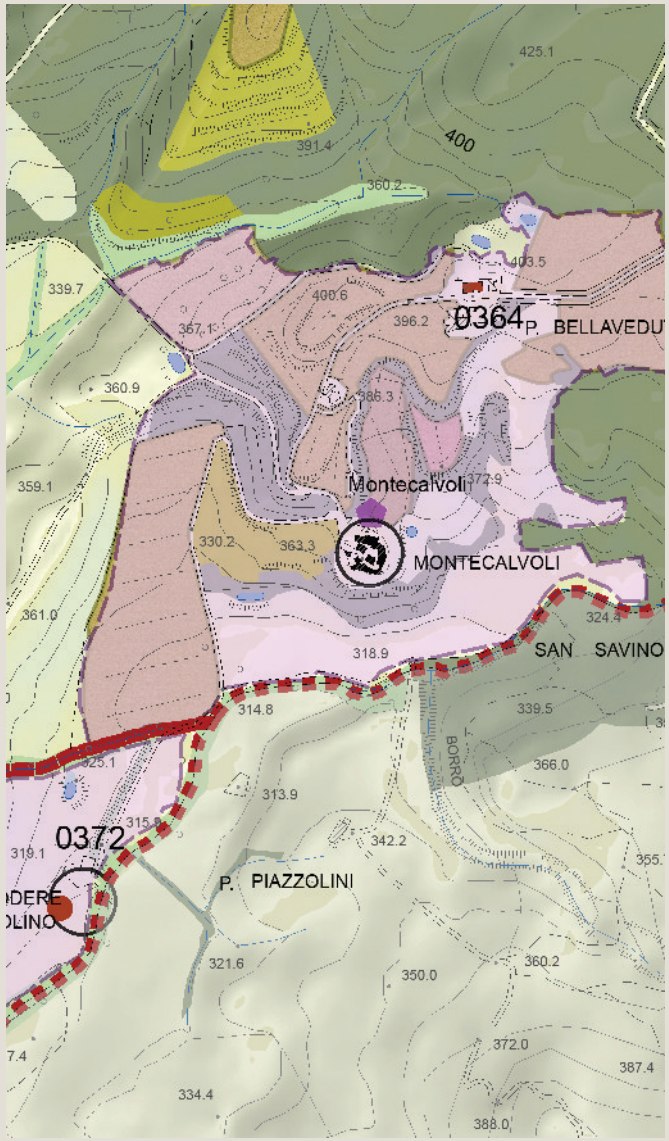

Tavola P04 del PS - Carta delle Invarianti Strutturali

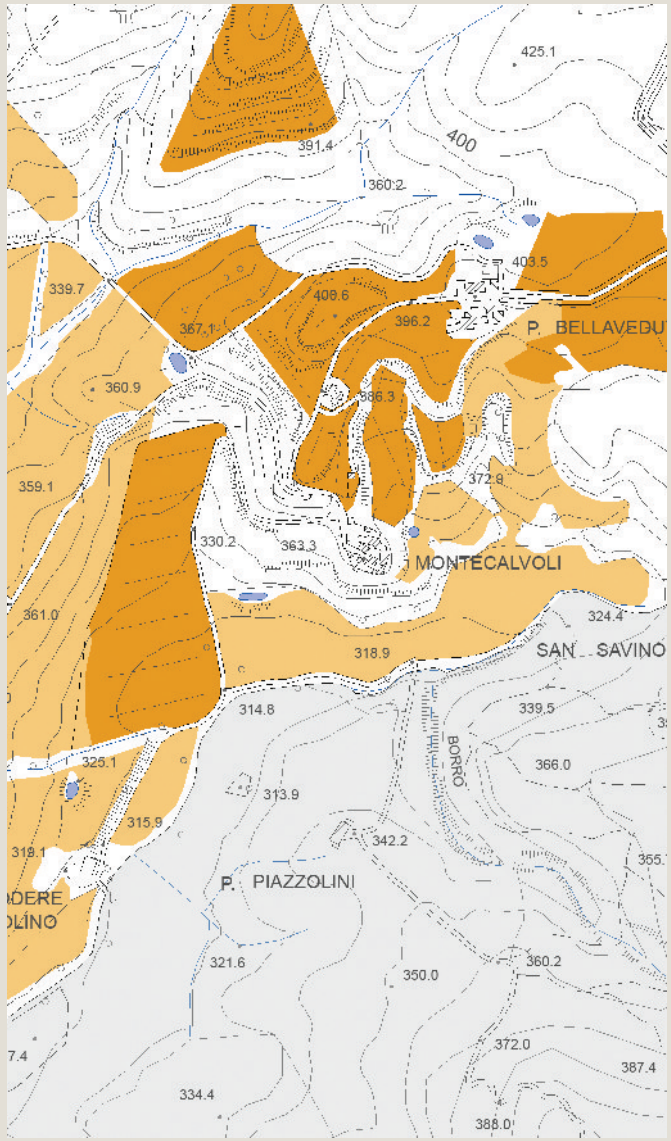

Tavola P05 del PS - Carta delle Tessiture Agrarie



Individuazione del morfotipo insediativo e analisi diacronica da ortofoto

La Fornace di Arnano

Tipologia insediativa

- edificato in posizione di fondovalle
- → **edificato in posizione di pedecolle**
- edificato in posizione di mezzacosta
- edificato in posizione di crinale

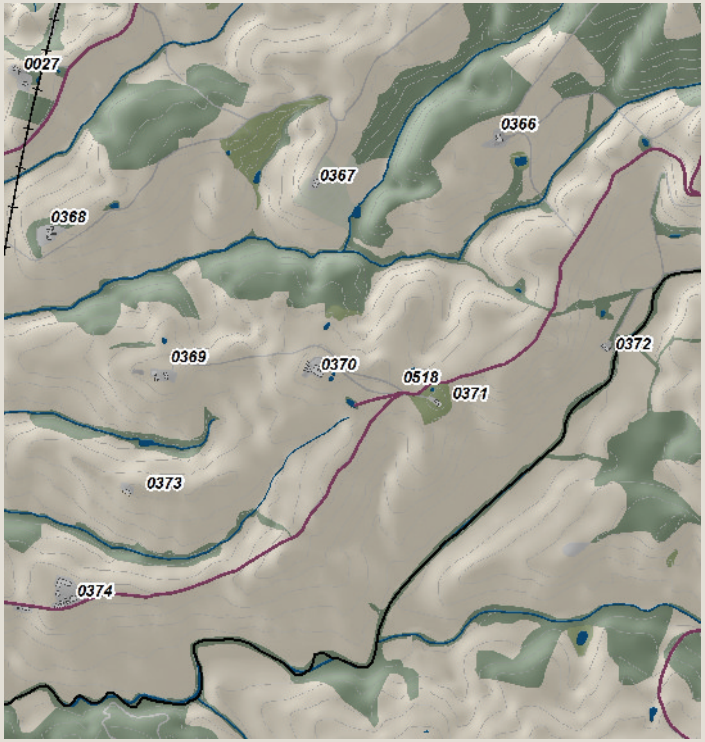

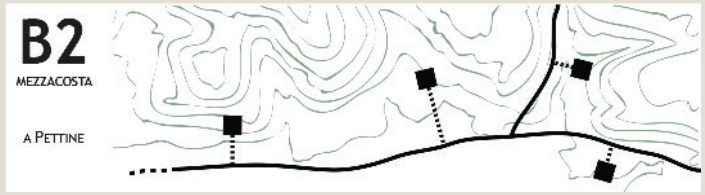

Schema morfotipo

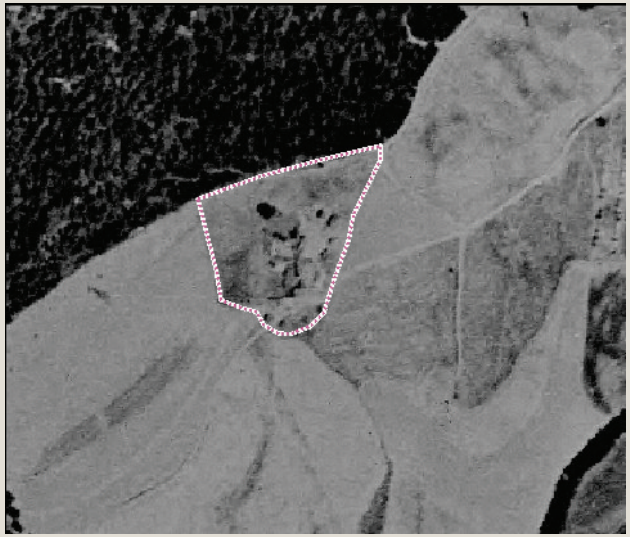

Ortofoto 1954

Ortofoto 1978

Ortofoto 1988

Ortofoto 2013



Caratteri percettivi ed individuazione dell'area di pertinenza

La Fornace di Arnano

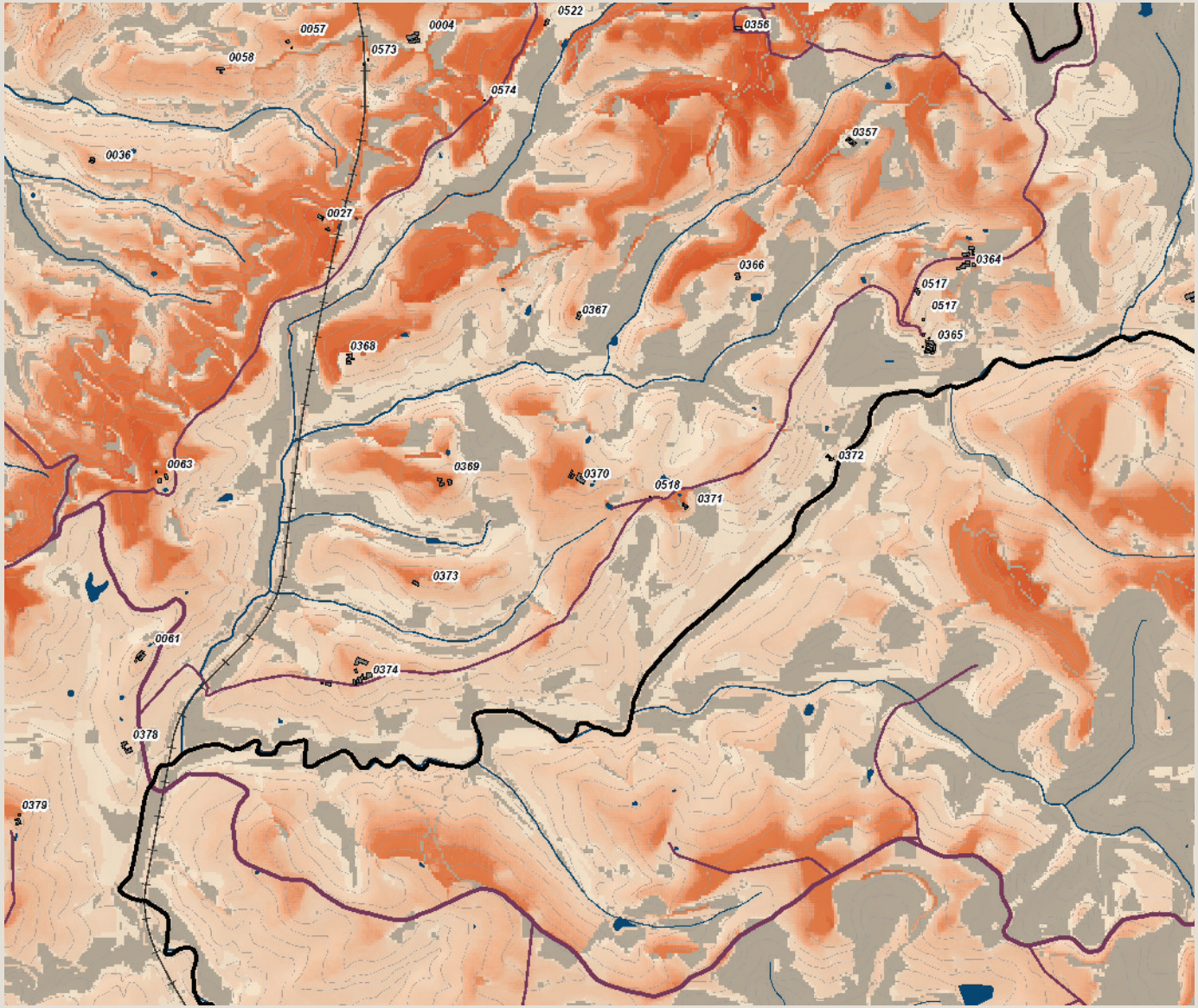

Carta della Intervisibilità

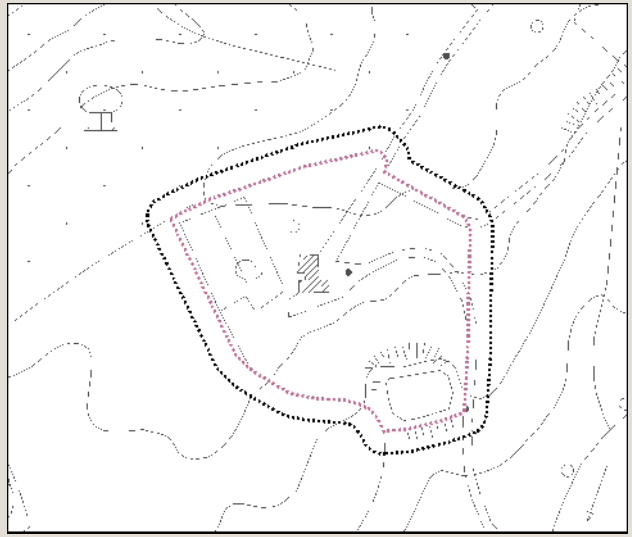

Individuazione dell'area di pertinenza e della zona cuscinetto di 15 metri su base CTR 10k. Scala 1:5.000

Veduta a volo d'uccello dell'area di pertinenza



Analisi ricognitiva della vincolistica

La Fornace di Arnano

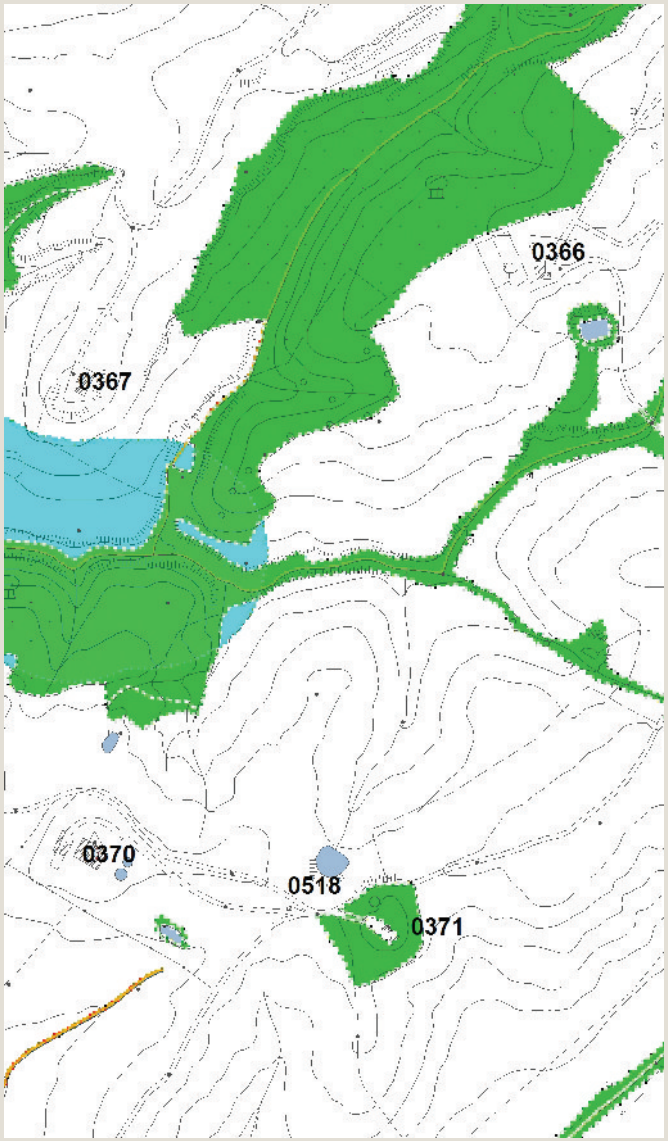

Vincoli e salvaguardie del PIT con valenza di PPR

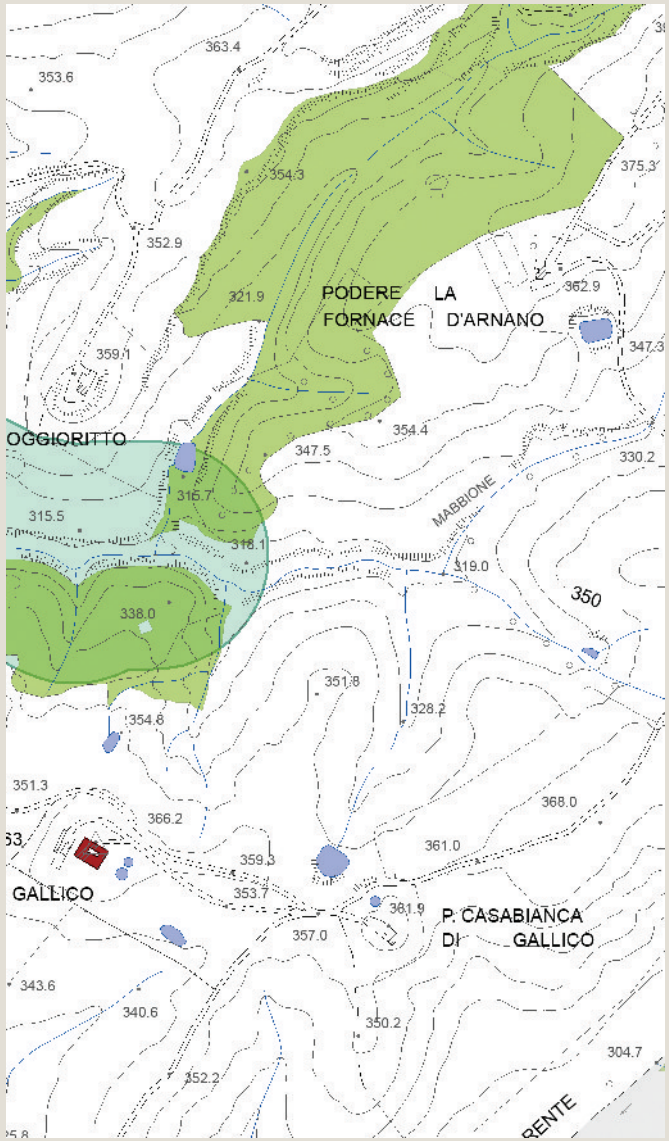

Tavola QC 10a del PS - Vincoli e Salvaguardie:
Paesaggio, beni culturali e aree protette

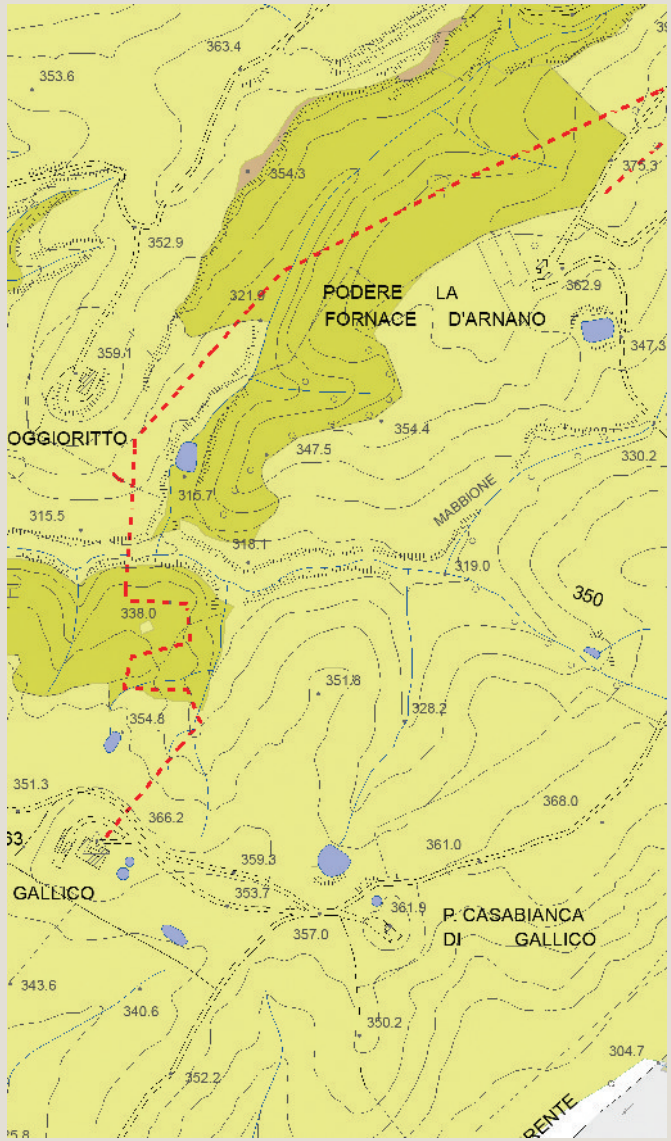

Tavola QC 10b del PS - Vincoli e Salvaguardie:
Fasce di rispetto e altri vincoli



Analisi ricognitiva delle tavole di Progetto del PS

La Fornace di Arnano

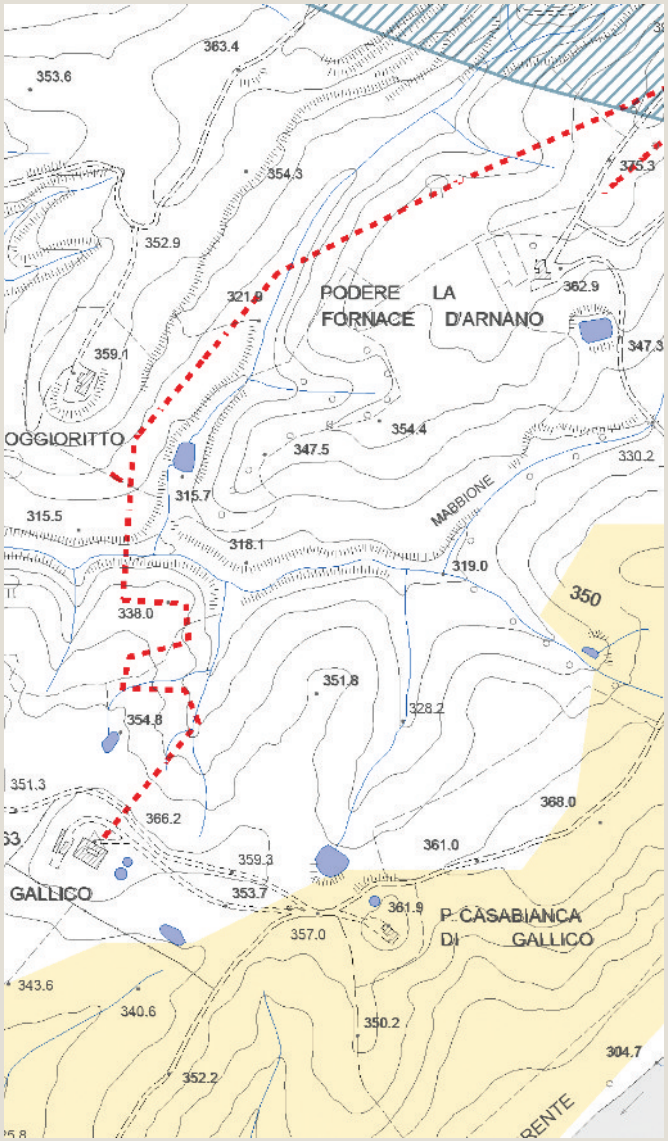

Tavola P03 del PS - Carta delle Criticità

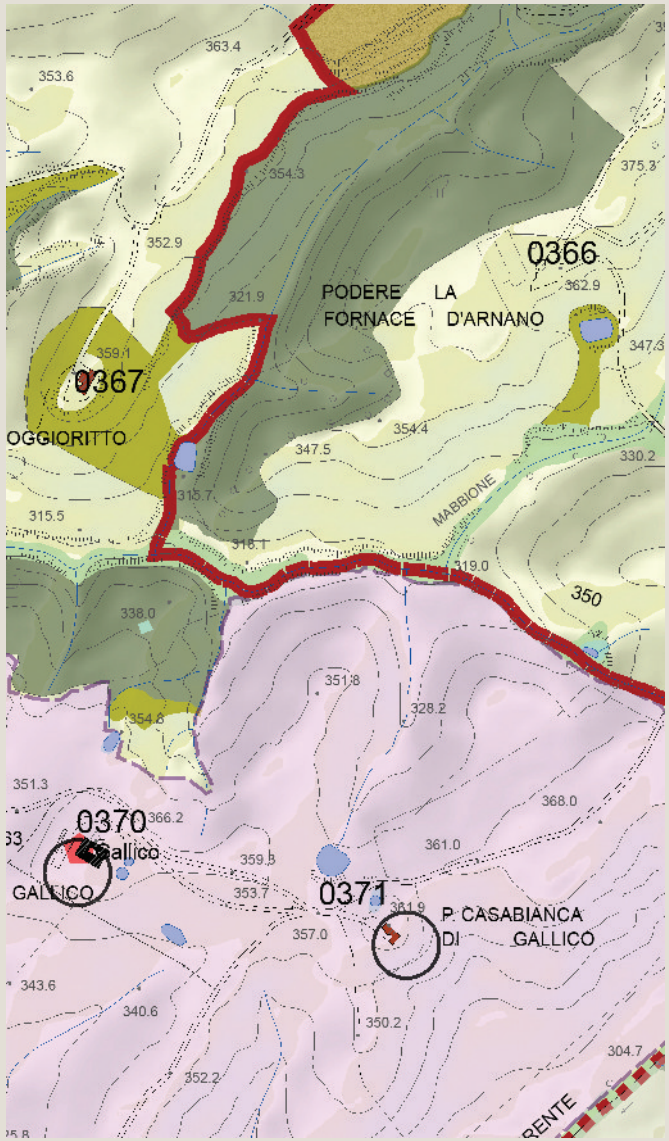

Tavola P04 del PS - Carta delle Invarianti Strutturali

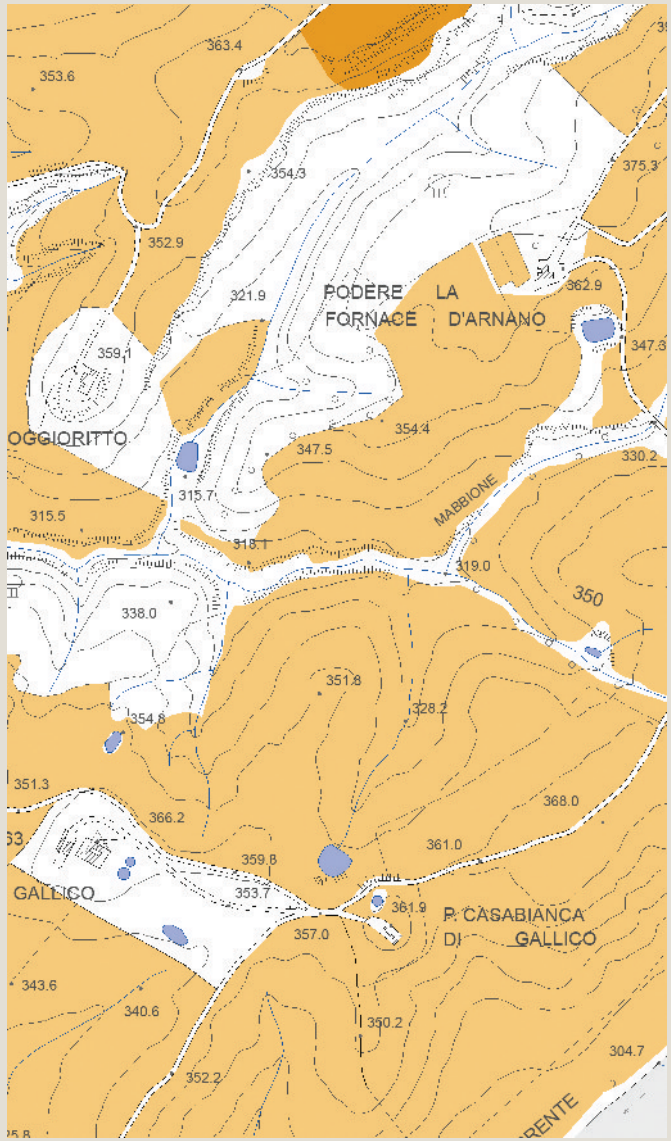

Tavola P05 del PS - Carta delle Tessiture Agrarie

Individuazione del morfotipo insediativo e analisi diacronica da ortofoto

Poggioritto

Tipologia insediativa

- edificato in posizione di fondovalle
- edificato in posizione di pedecolle
- edificato in posizione di mezzacosta
- → **edificato in posizione di crinale**

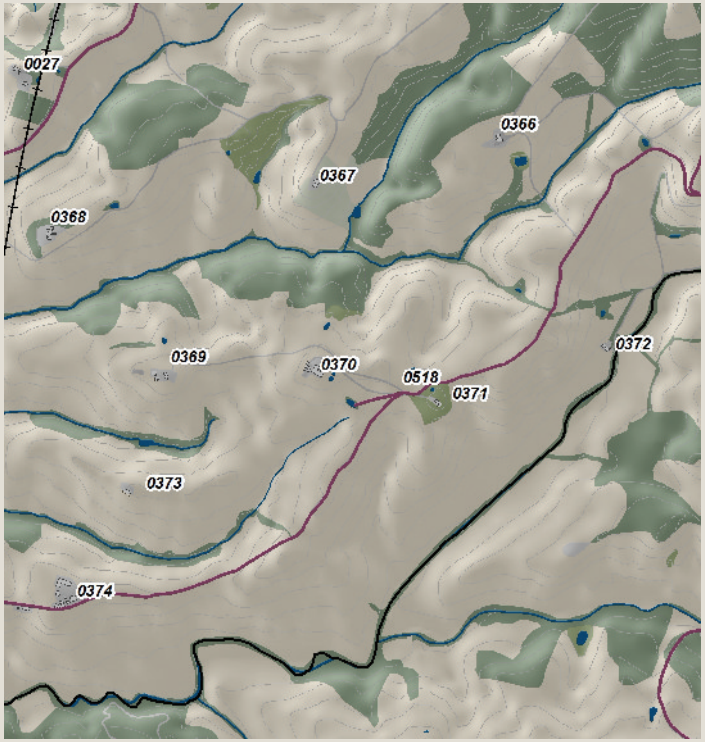

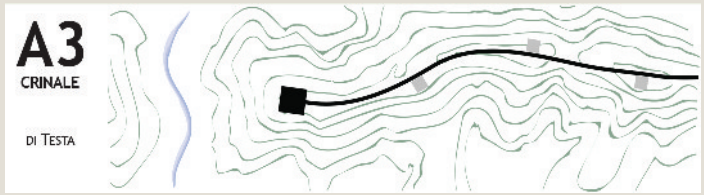

Schema morfotipo

Ortofoto 1954

Ortofoto 1978

Ortofoto 1988

Ortofoto 2013

Caratteri percettivi ed individuazione dell'area di pertinenza

Poggioritto

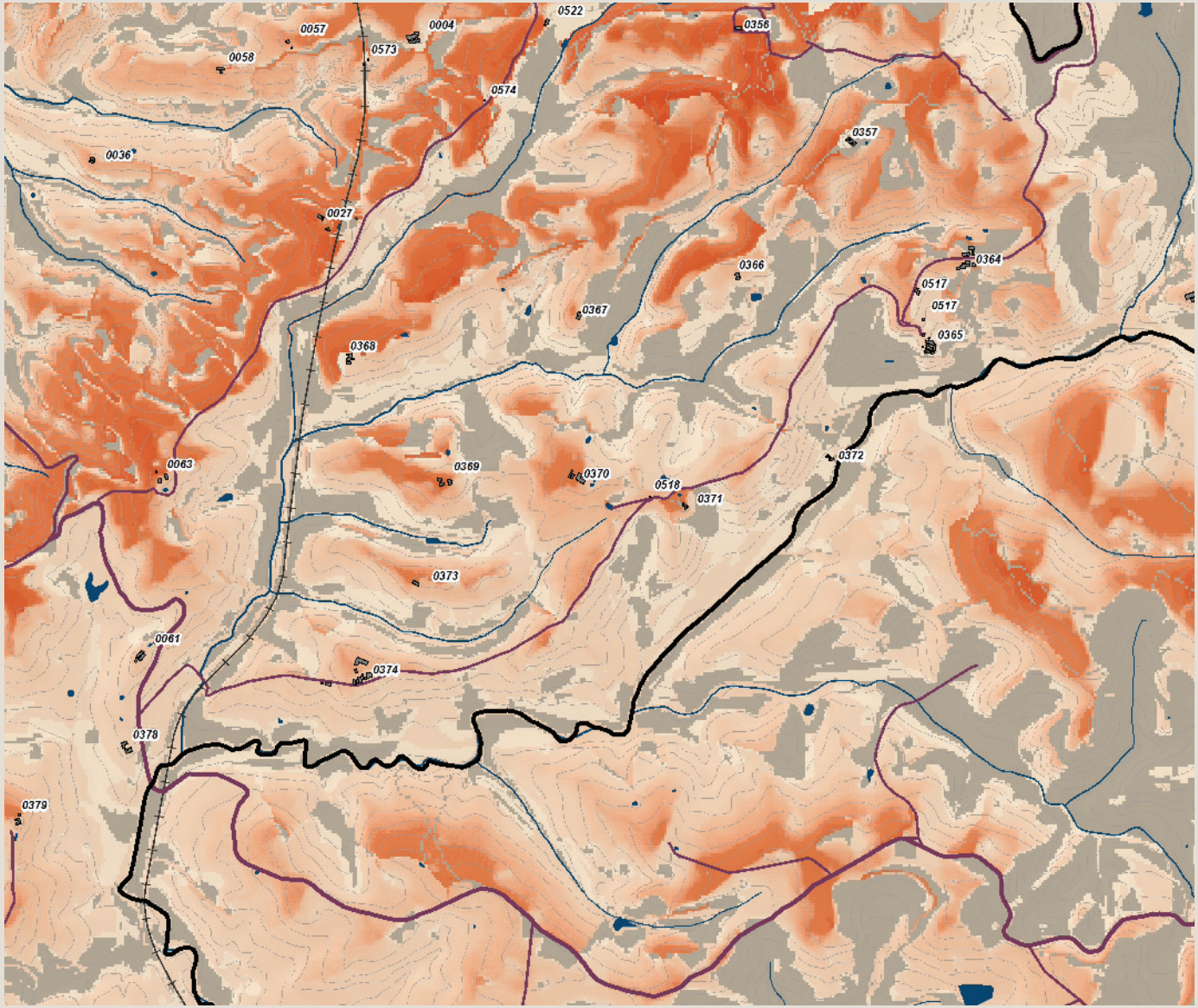

Carta della Intervisibilità

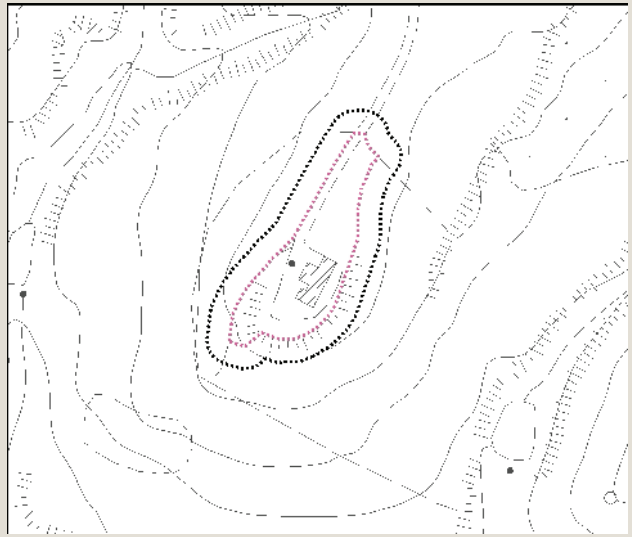

Individuazione dell'area di pertinenza e della zona cuscinetto di 15 metri su base CTR 10k. Scala 1:5.000

Veduta a volo d'uccello dell'area di pertinenza

Analisi ricognitiva della vincolistica

Poggioritto

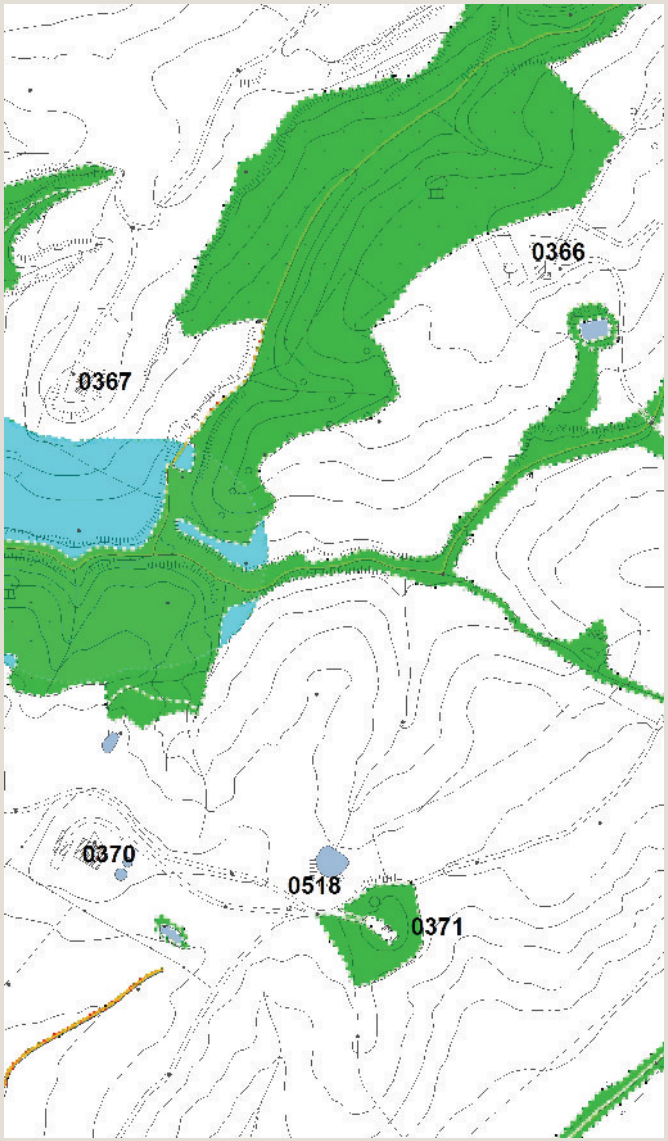

Vincoli e salvaguardie del PIT con valenza di PPR

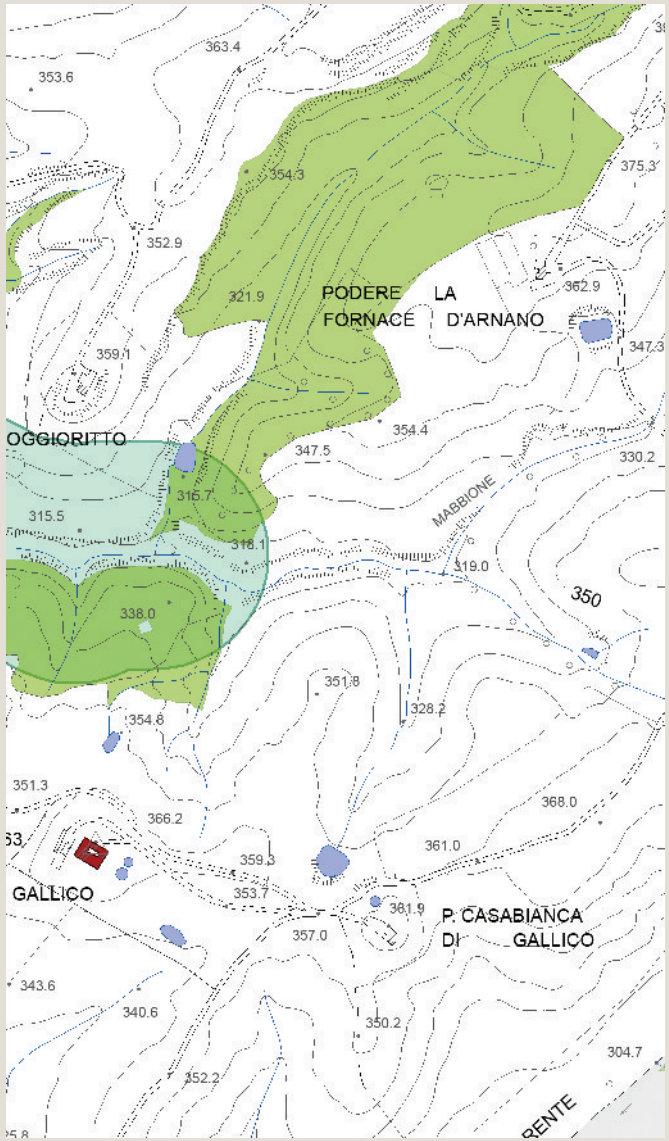

Tavola QC 10a del PS - Vincoli e Salvaguardie:
Paesaggio, beni culturali e aree protette

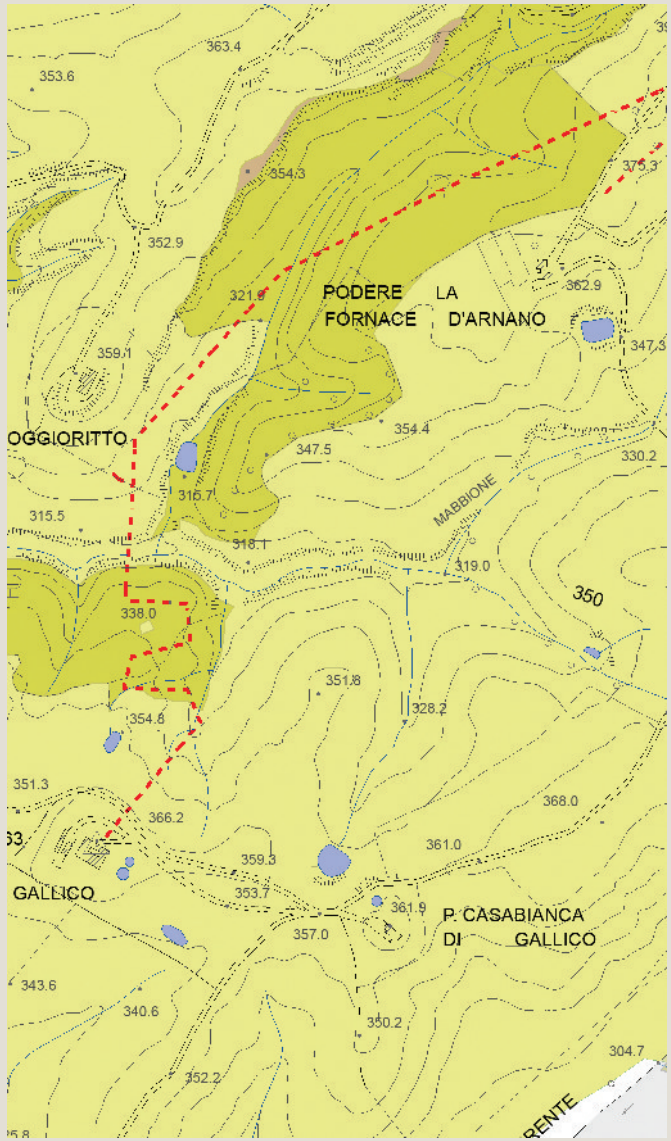

Tavola QC 10b del PS - Vincoli e Salvaguardie:
Fasce di rispetto e altri vincoli

Analisi ricognitiva delle tavole di Progetto del PS

Poggioritto

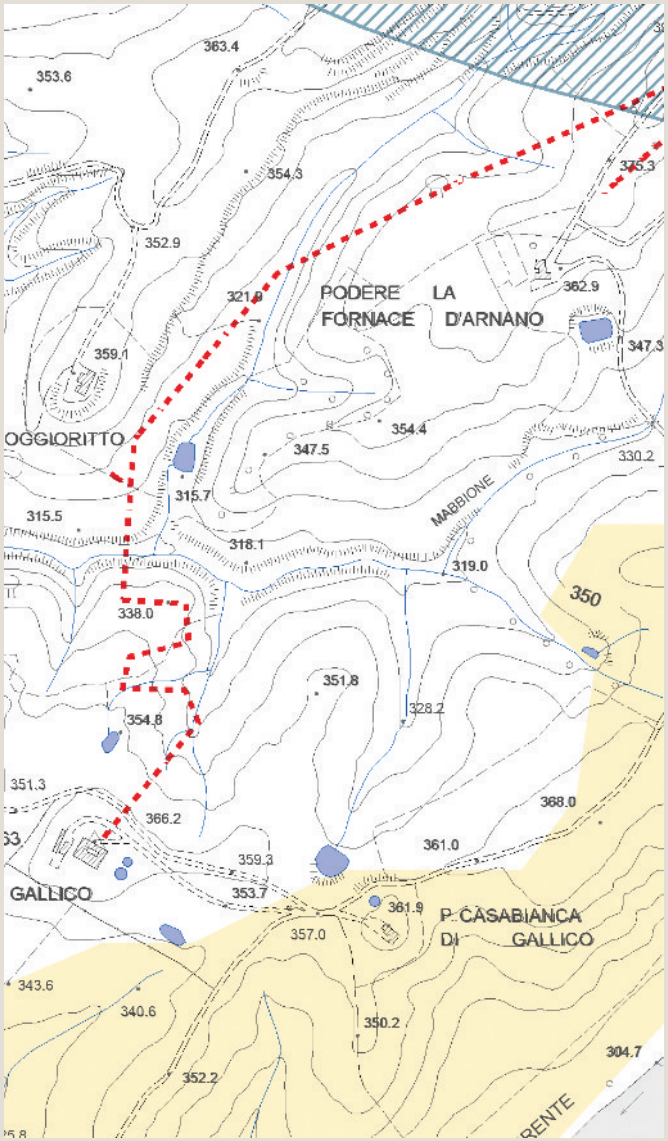

Tavola P03 del PS - Carta delle Criticità

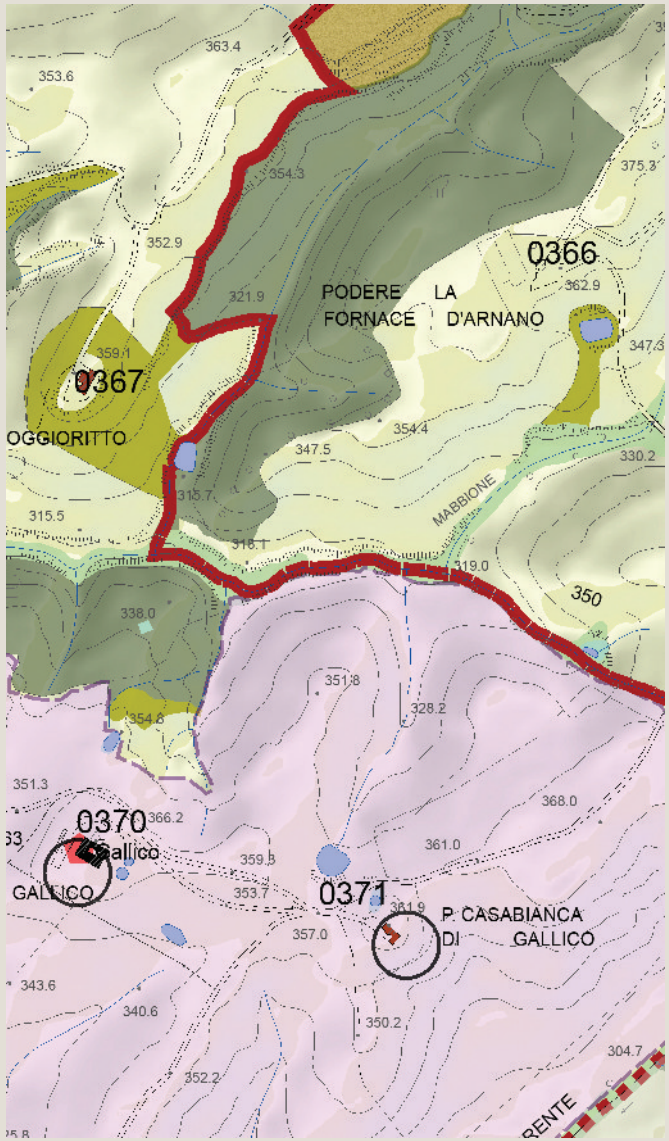

Tavola P04 del PS - Carta delle Invarianti Strutturali

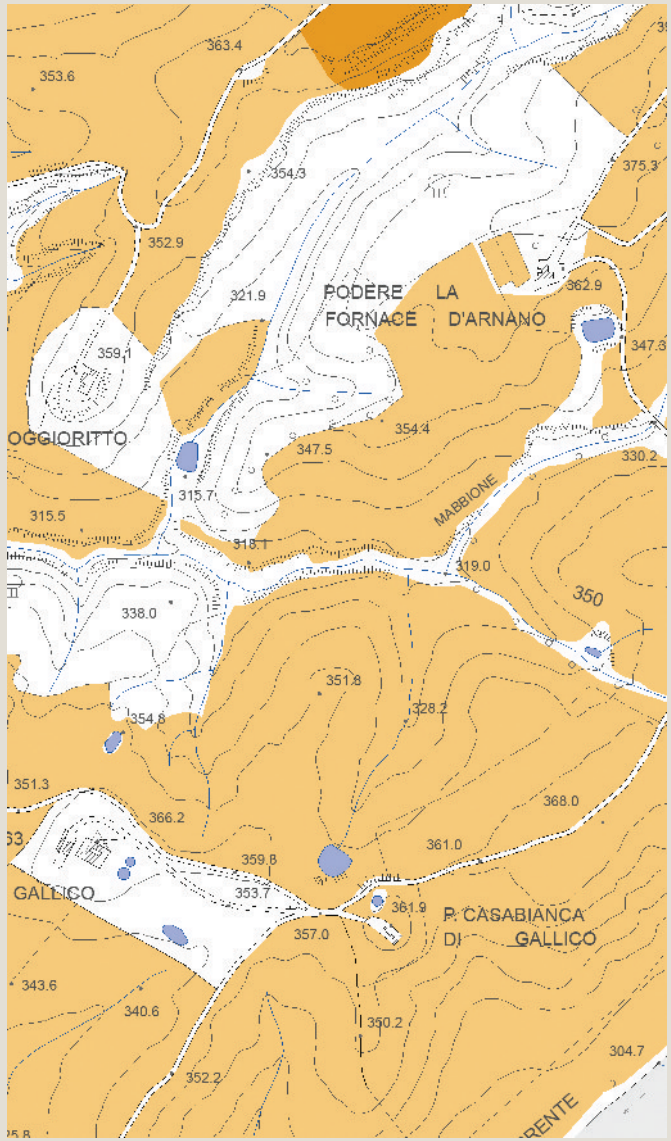

Tavola P05 del PS - Carta delle Tessiture Agrarie

Individuazione del morfotipo insediativo e analisi diacronica da ortofoto

Spedanello

Tipologia insediativa

- edificato in posizione di fondovalle
- edificato in posizione di pedecolle
- → **edificato in posizione di mezzacosta**
- edificato in posizione di crinale

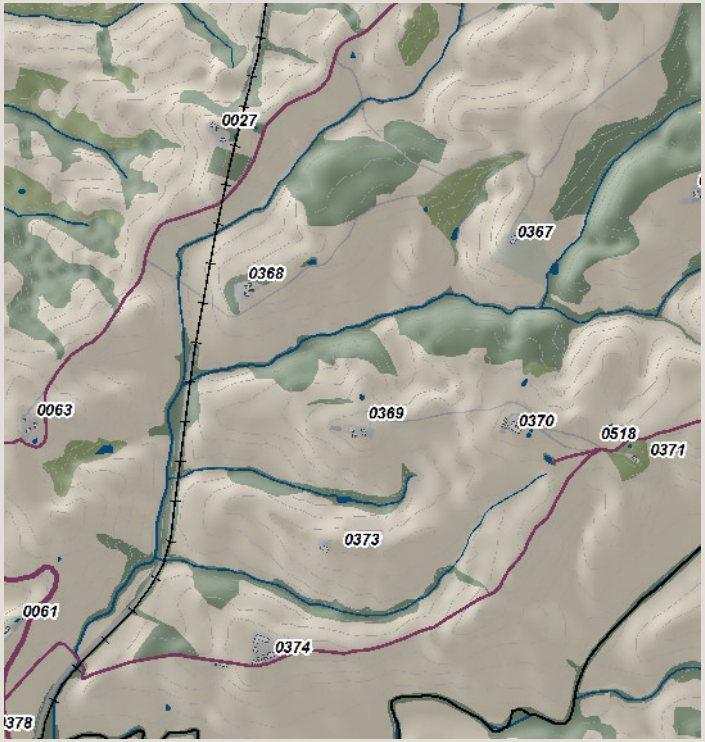

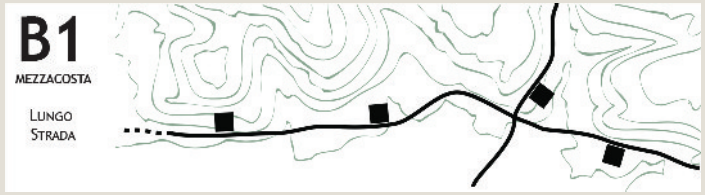

Schema morfotipo



Ortofoto 1954



Ortofoto 1978

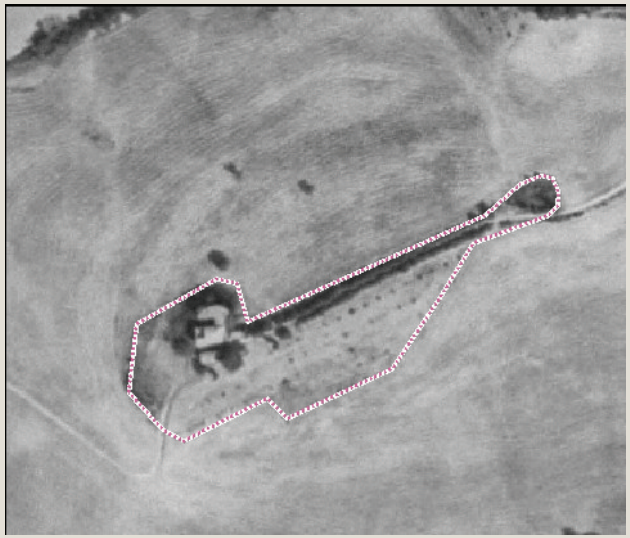

Ortofoto 1988



Ortofoto 2013

Caratteri percettivi ed individuazione dell'area di pertinenza

Spedanello

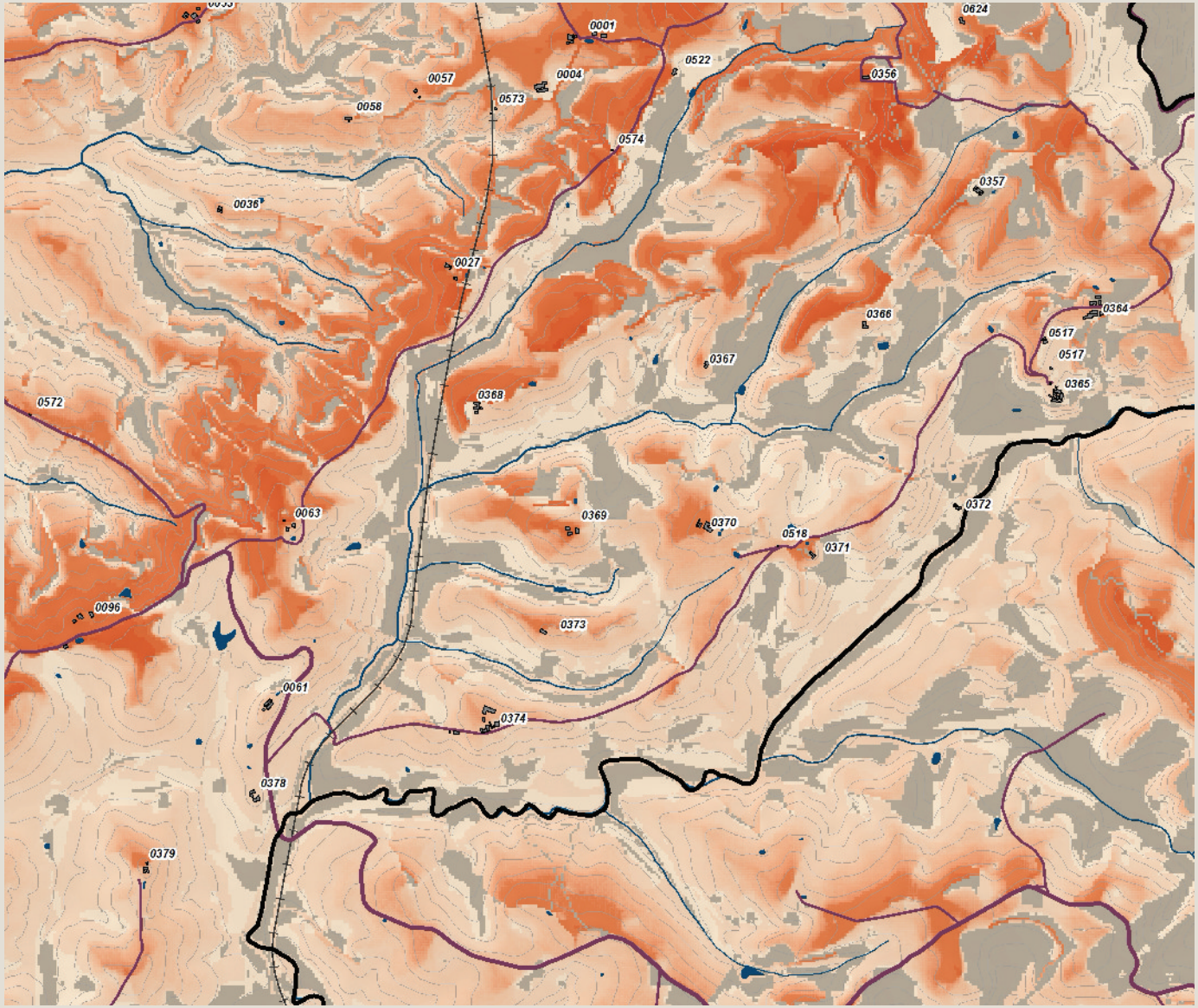

Carta della Intervisibilità

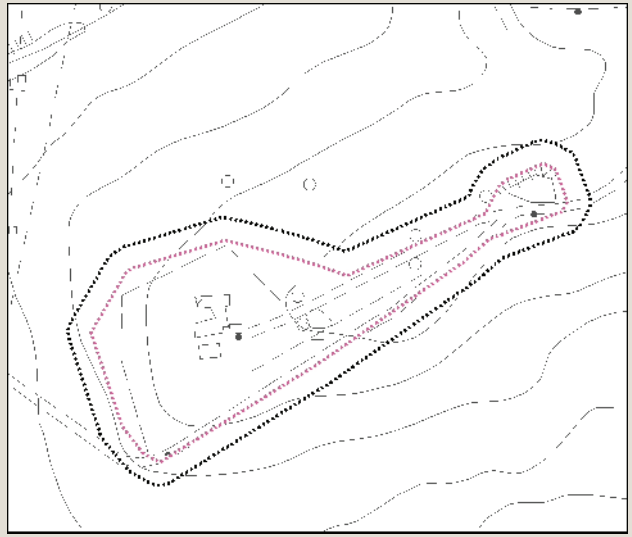

Individuazione dell'area di pertinenza e della zona cuscinetto di 15 metri su base CTR 10k. Scala 1:5.000

Veduta a volo d'uccello dell'area di pertinenza

Analisi ricognitiva della vincolistica

Spedanello

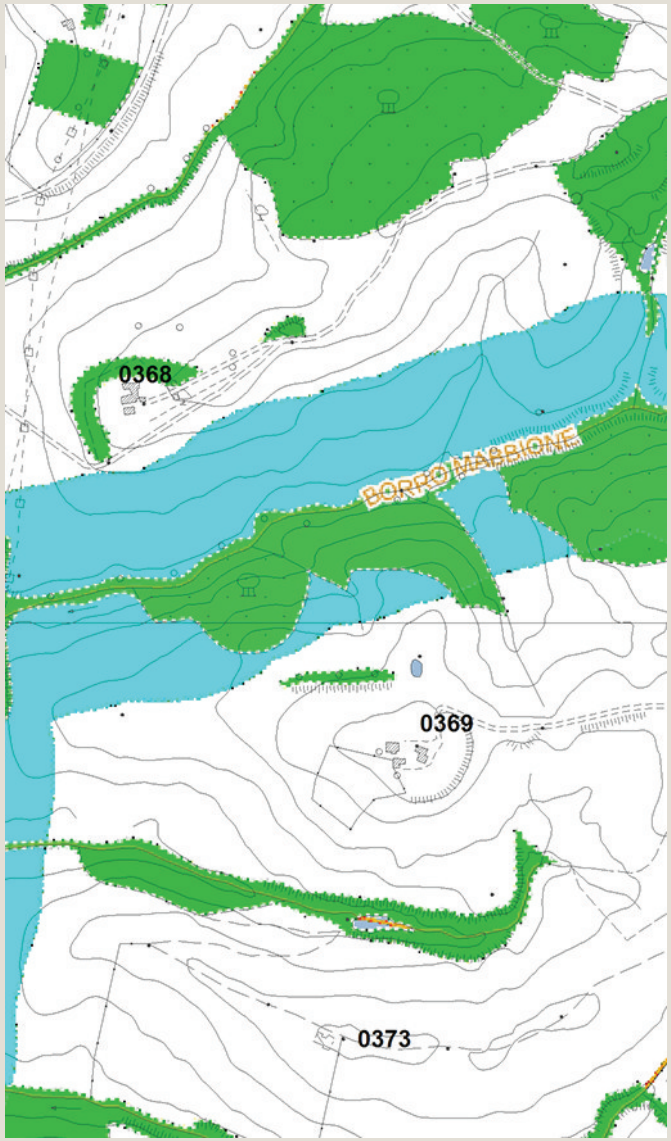

Vincoli e salvaguardie del PIT con valenza di PPR

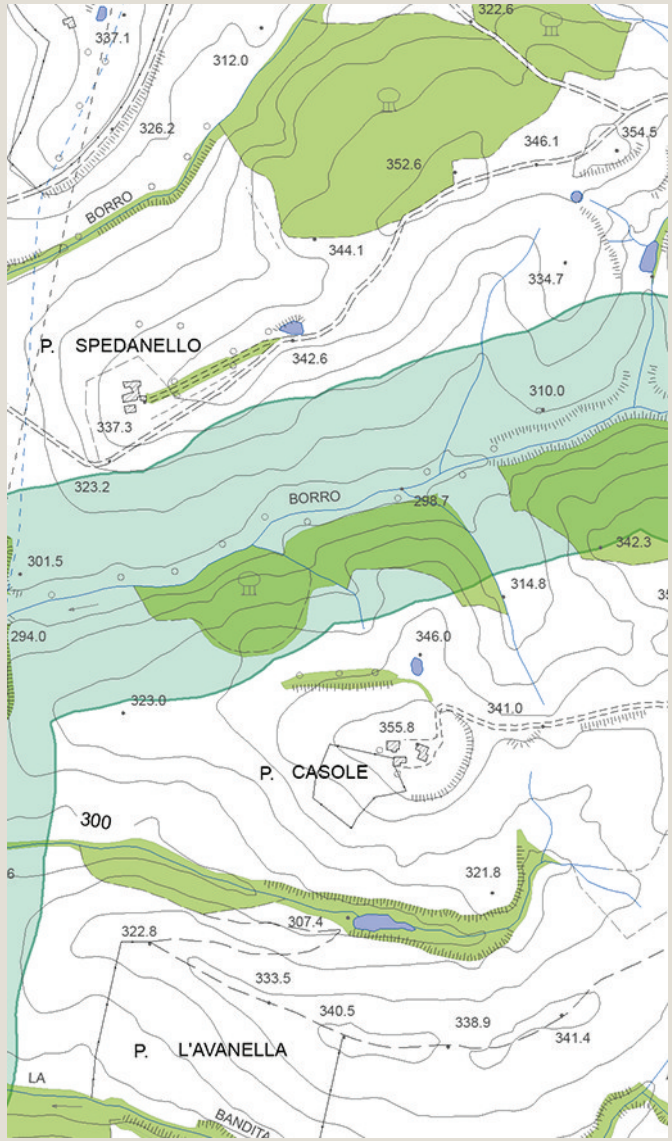

Tavola QC 10a del PS - Vincoli e Salvaguardie:
Paesaggio, beni culturali e aree protette

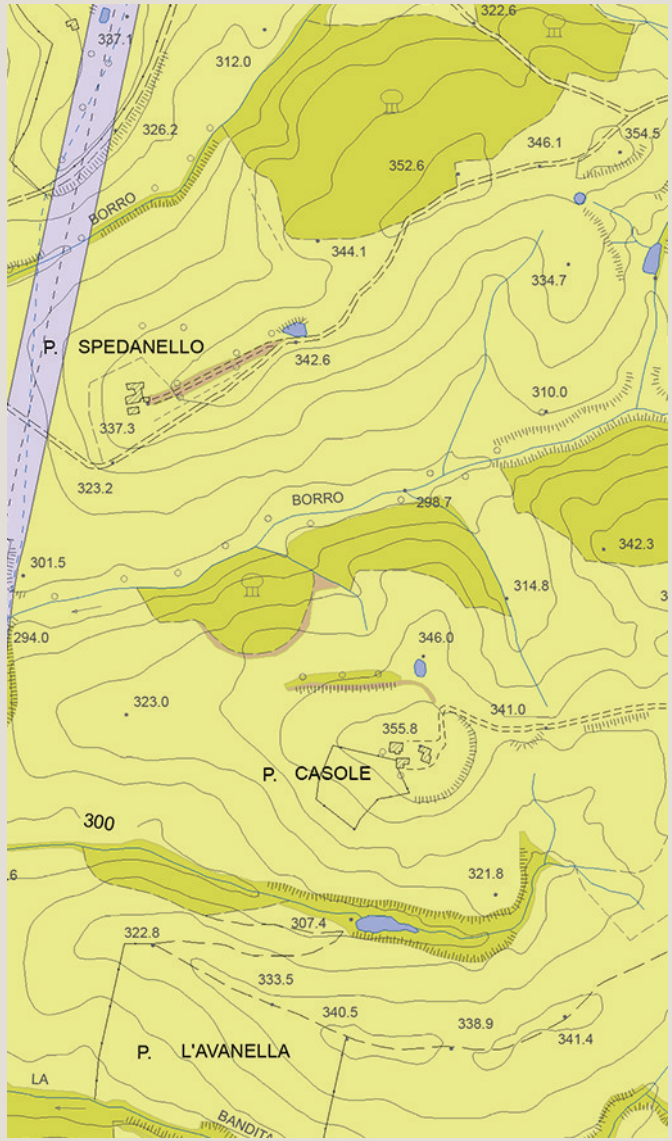

Tavola QC 10b del PS - Vincoli e Salvaguardie:
Fasce di rispetto e altri vincoli

Analisi ricognitiva delle tavole di Progetto del PS

Spedanello

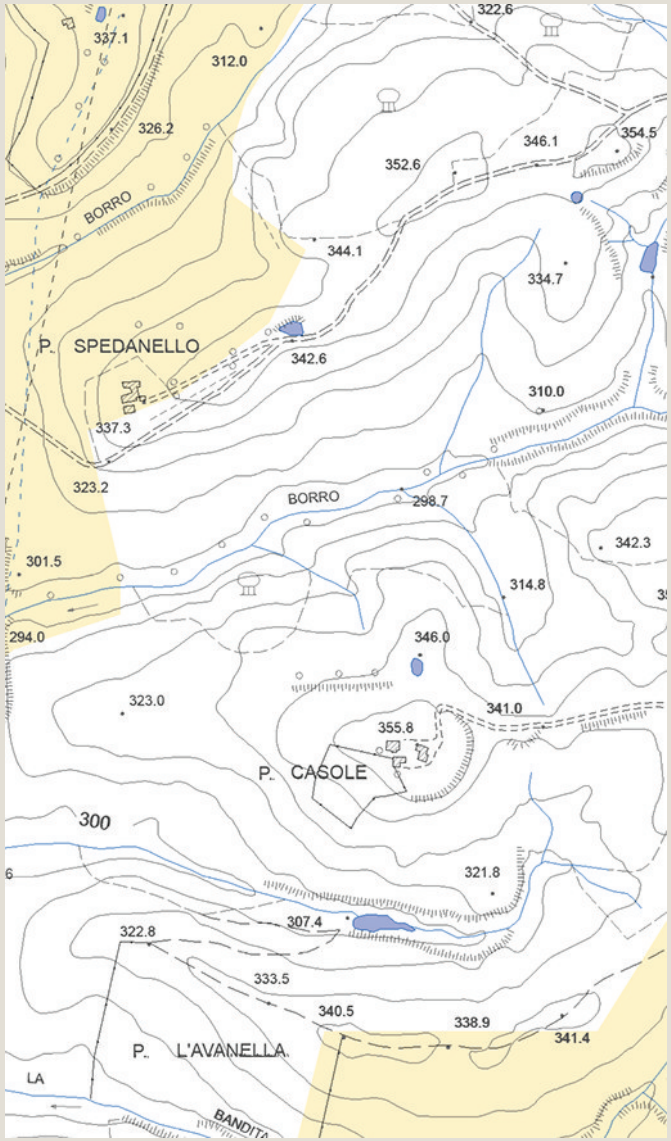

Tavola P03 del PS - Carta delle Criticità

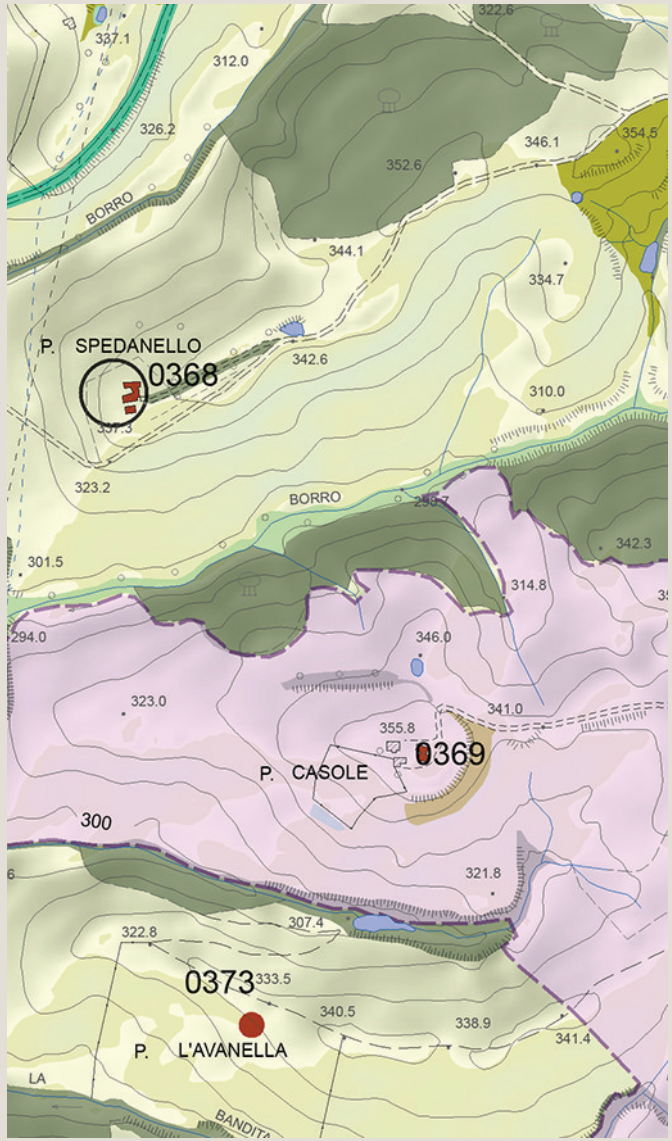

Tavola P04 del PS - Carta delle Invarianti Strutturali

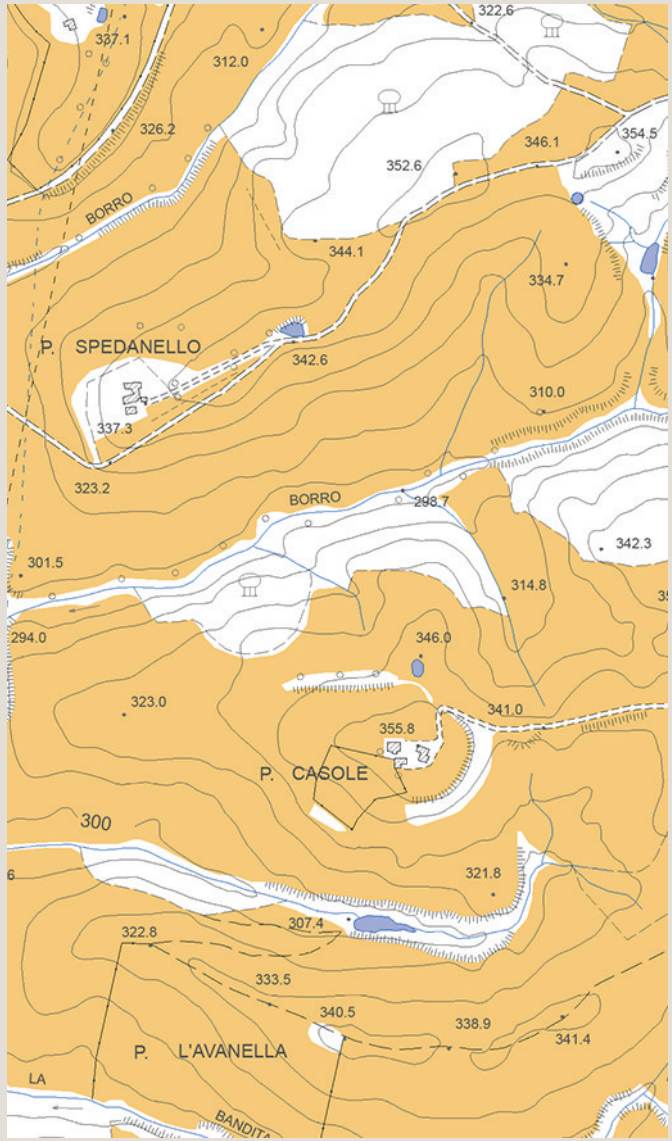

Tavola P05 del PS - Carta delle Tessiture Agrarie

Individuazione del morfotipo insediativo e analisi diacronica da ortofoto

Casole

Tipologia insediativa

- edificato in posizione di fondovalle
- edificato in posizione di pedecolle
- edificato in posizione di mezzacosta
- → **edificato in posizione di crinale**

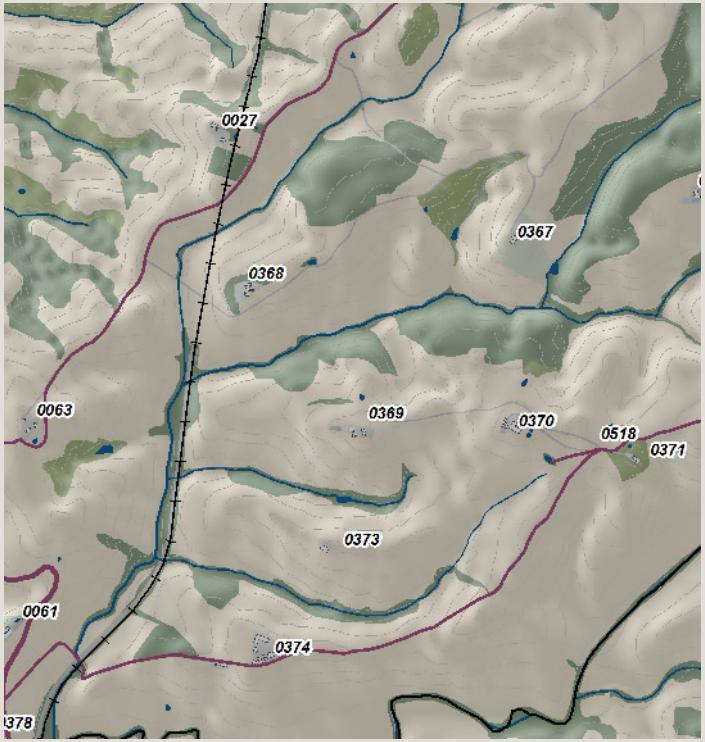

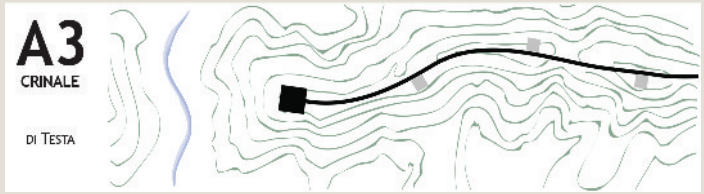

Schema morfotipo

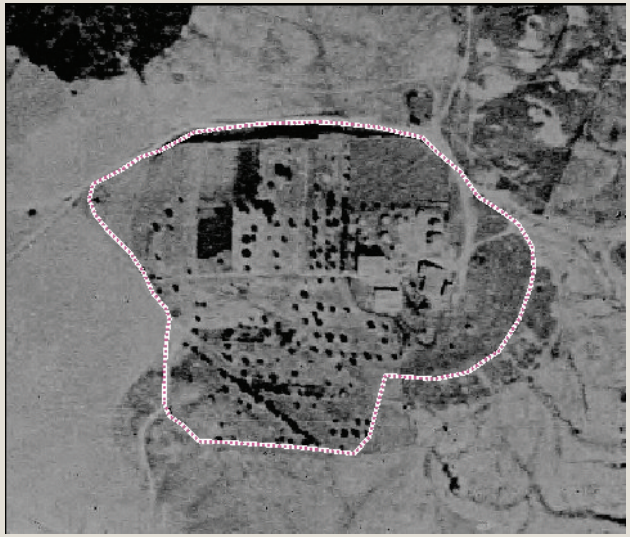

Ortofoto 1954

Ortofoto 1978

Ortofoto 1988

Ortofoto 2013

Caratteri percettivi ed individuazione dell'area di pertinenza

Casole

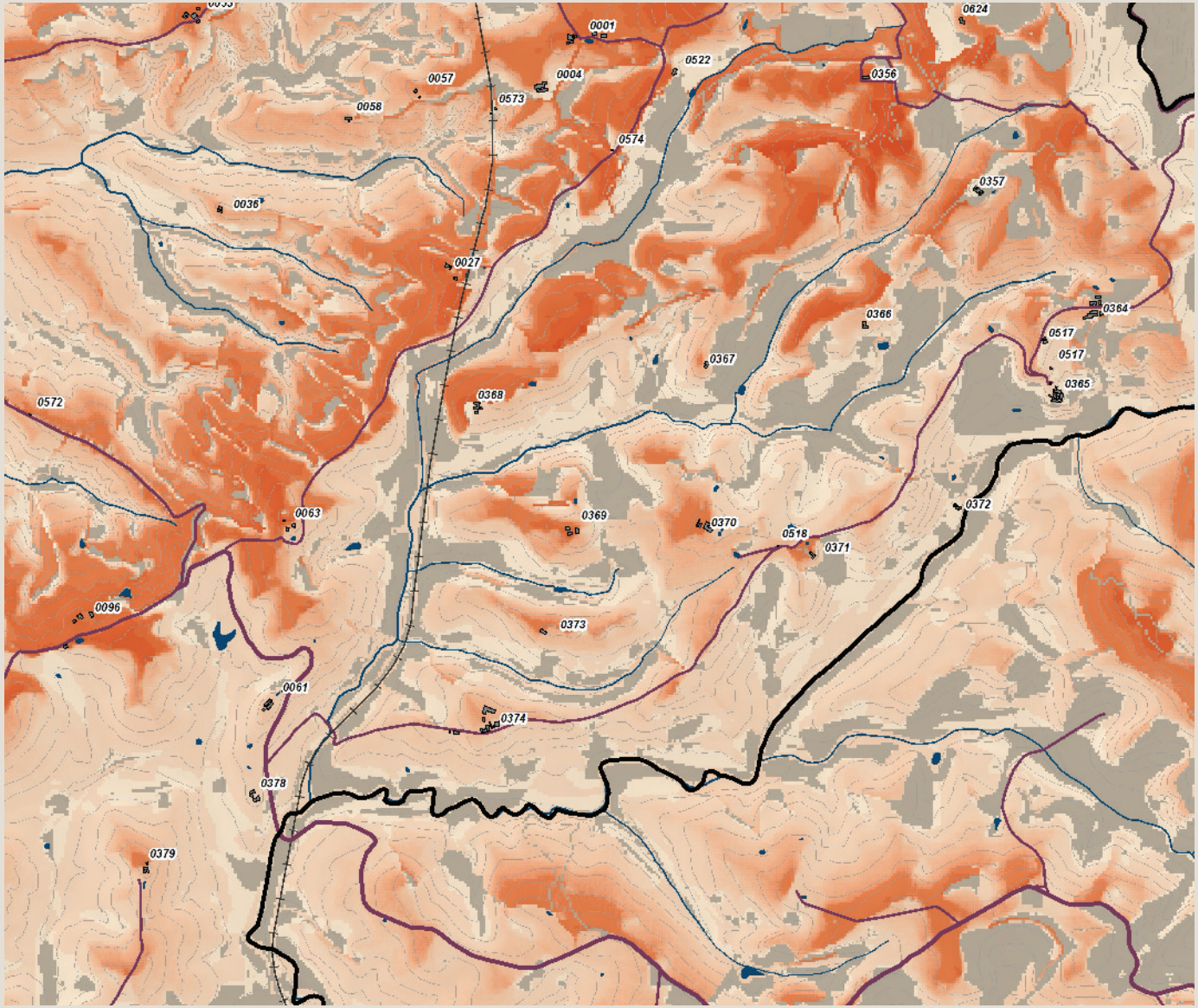

Carta della Intervisibilità

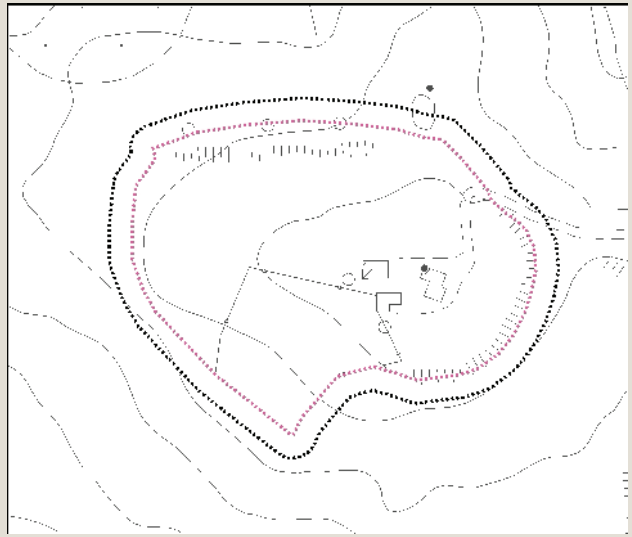

Individuazione dell'area di pertinenza e della zona cuscinetto di 15 metri su base CTR 10k. Scala 1:5.000

Veduta a volo d'uccello dell'area di pertinenza

arch. Michela Chiti - arch. Chiara Nostrato

Analisi ricognitiva della vincolistica

Casole

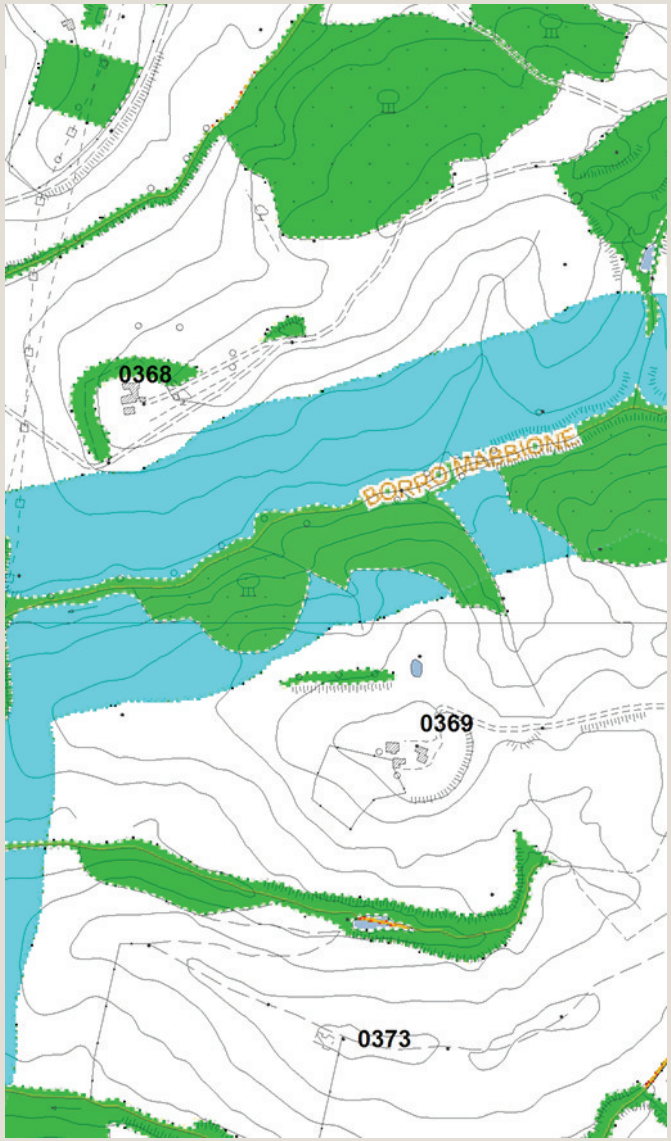

Vincoli e salvaguardie del PIT con valenza di PPR

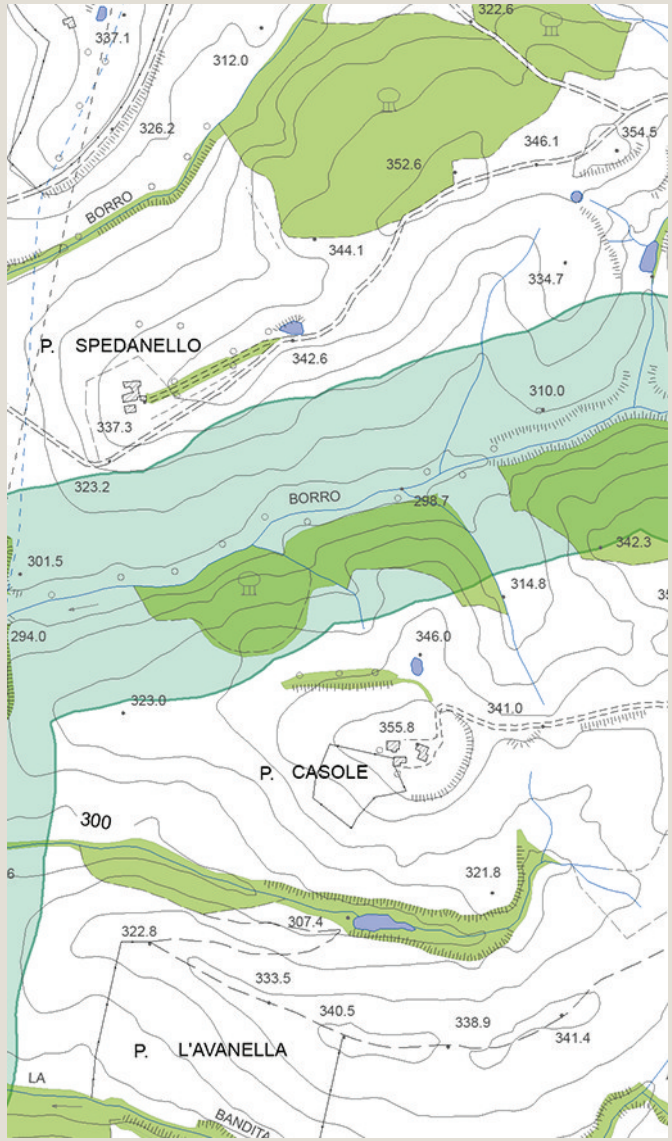

Tavola QC 10a del PS - Vincoli e Salvaguardie:
Paesaggio, beni culturali e aree protette

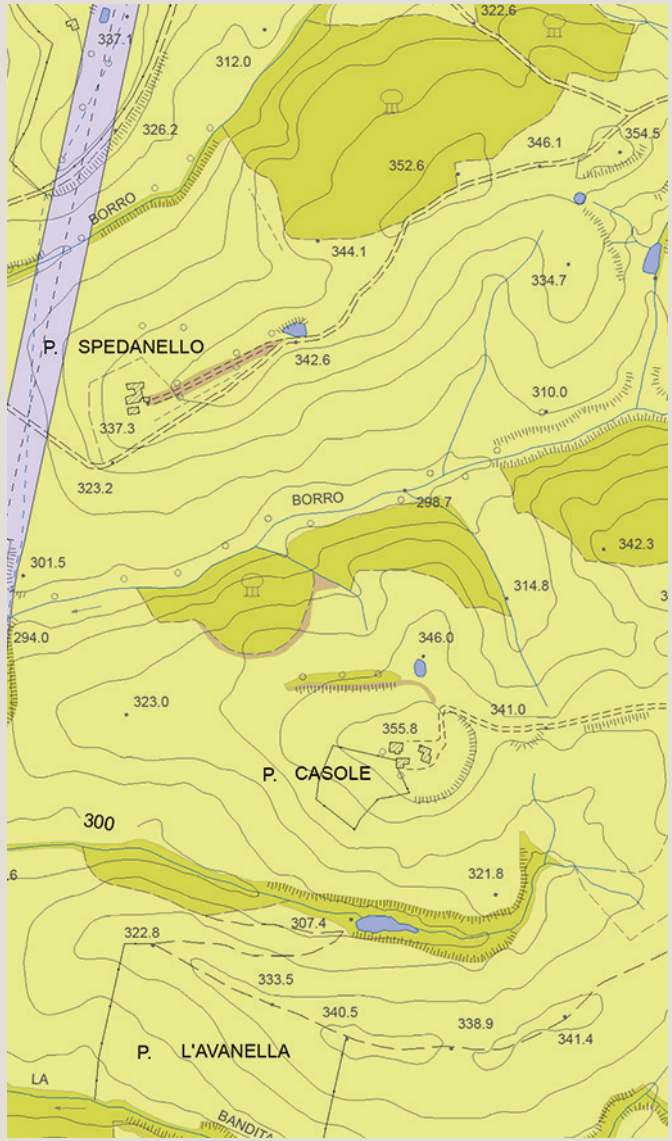

Tavola QC 10b del PS - Vincoli e Salvaguardie:
Fasce di rispetto e altri vincoli

Analisi ricognitiva delle tavole di Progetto del PS

Casole

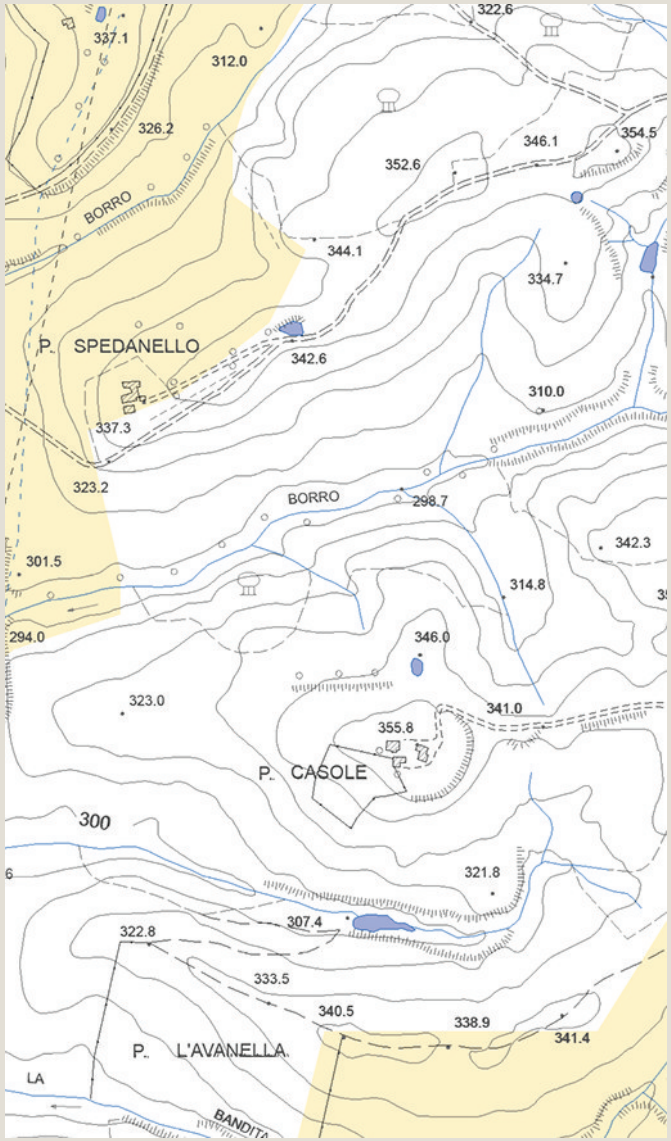

Tavola P03 del PS - Carta delle Criticità

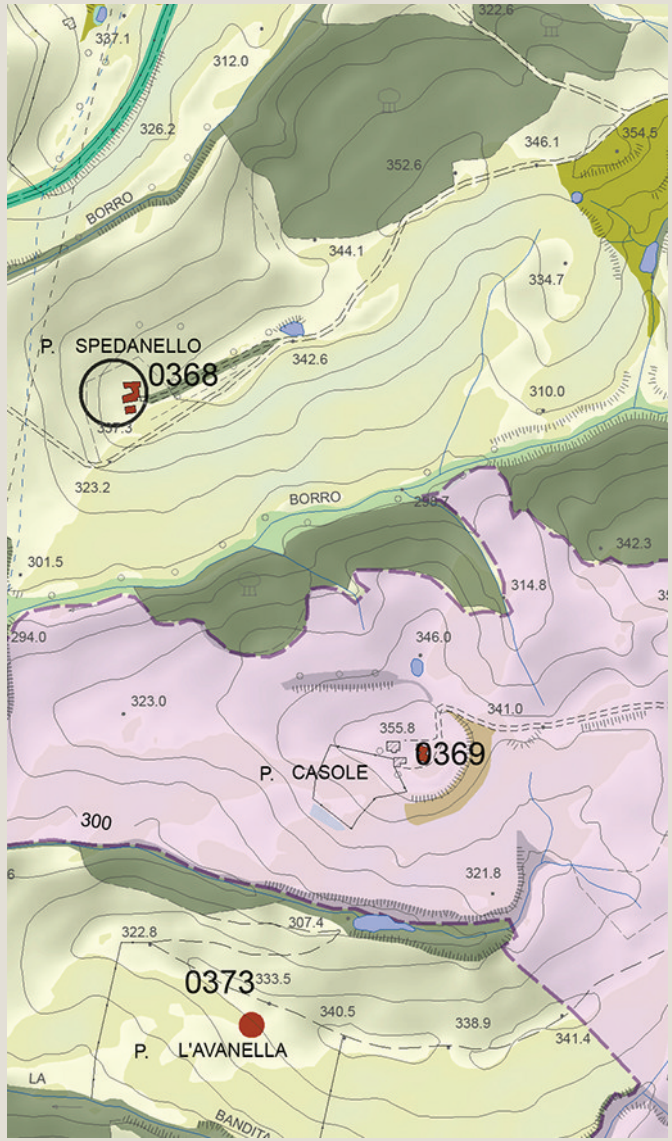

Tavola P04 del PS - Carta delle Invarianti Strutturali

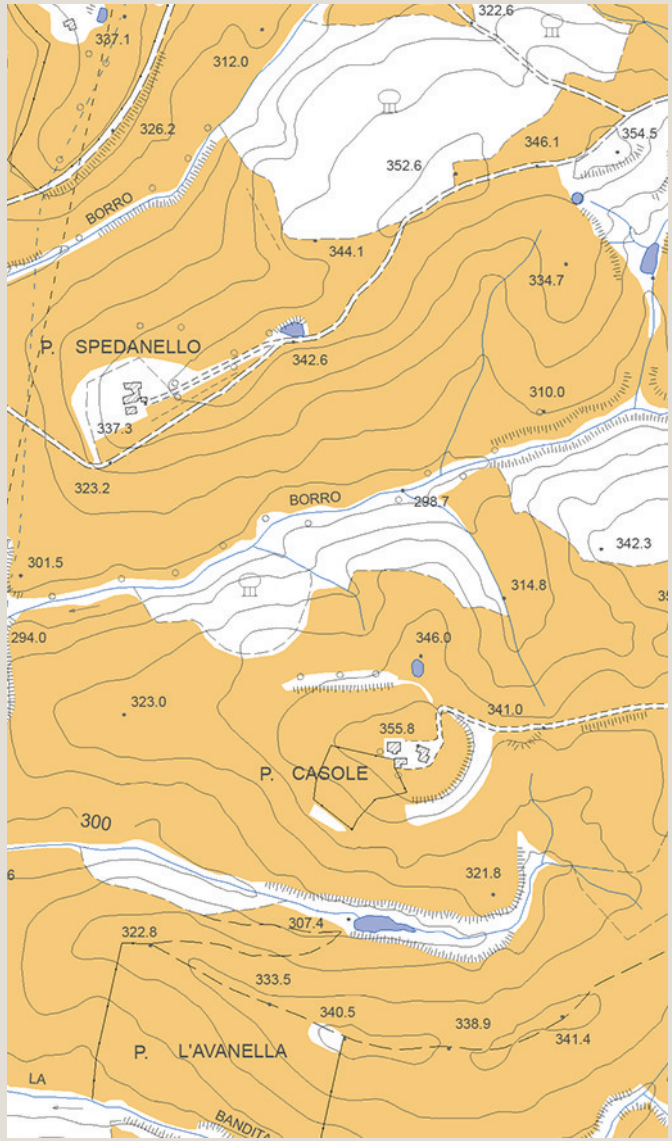

Tavola P05 del PS - Carta delle Tessiture Agrarie

Individuazione del morfotipo insediativo e analisi diacronica da ortofoto

Gallico

Tipologia insediativa

- edificato in posizione di fondovalle
- edificato in posizione di pedecolle
- edificato in posizione di mezzacosta
- → **edificato in posizione di crinale**

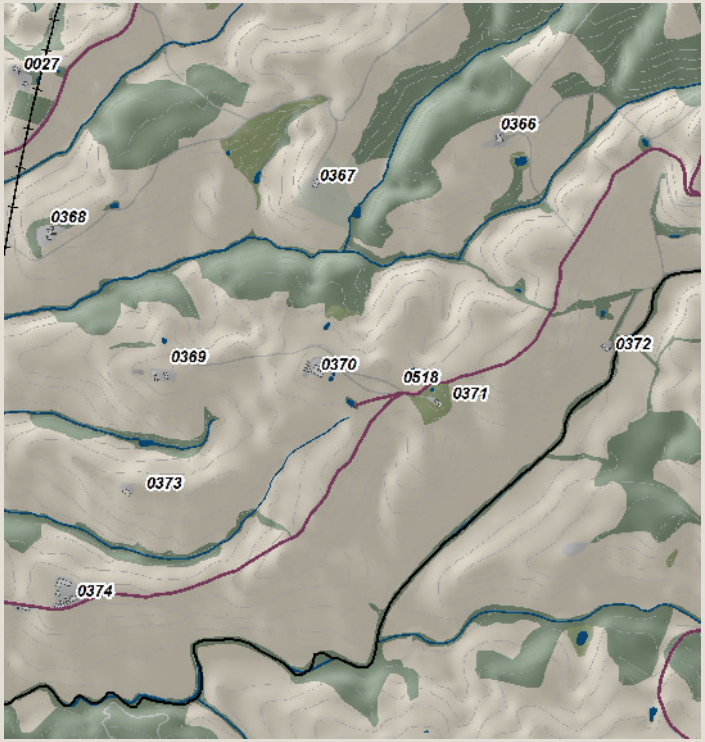

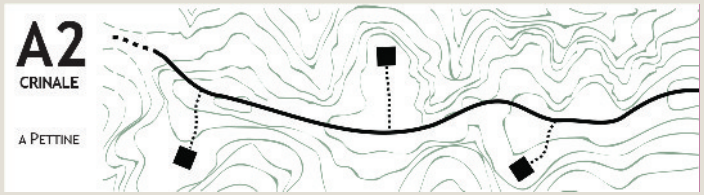

Schema morfotipo



Ortofoto 1954

Ortofoto 1978

Ortofoto 1988

Ortofoto 2013

Caratteri percettivi ed individuazione dell'area di pertinenza

Gallico

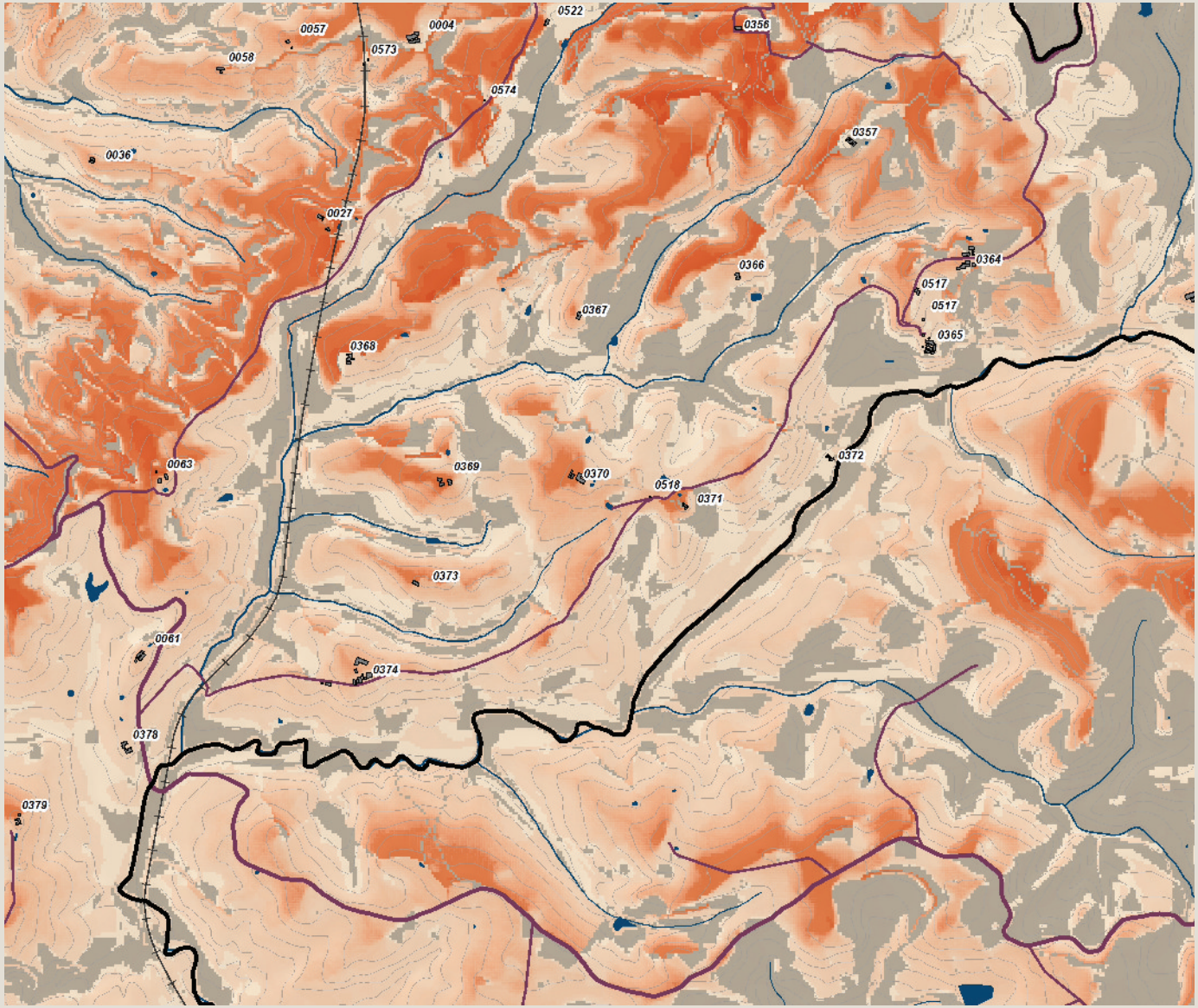

Carta della Intervisibilità

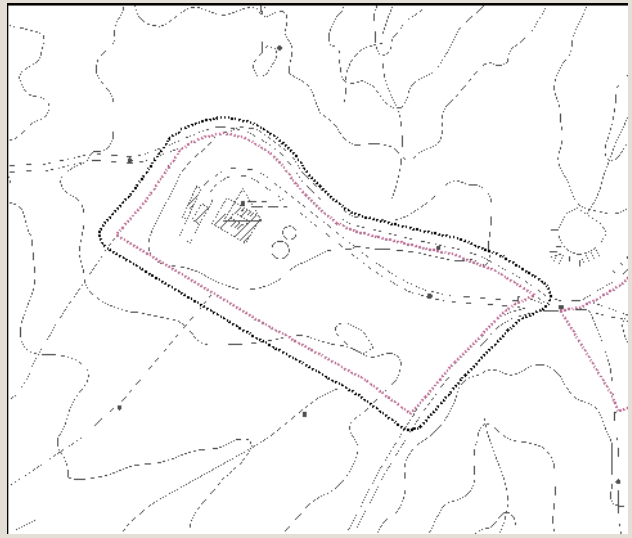

Individuazione dell'area di pertinenza e della zona cuscinetto di 15 metri su base CTR 10k. Scala 1:5.000

Veduta a volo d'uccello dell'area di pertinenza

Analisi ricognitiva della vincolistica

Gallico

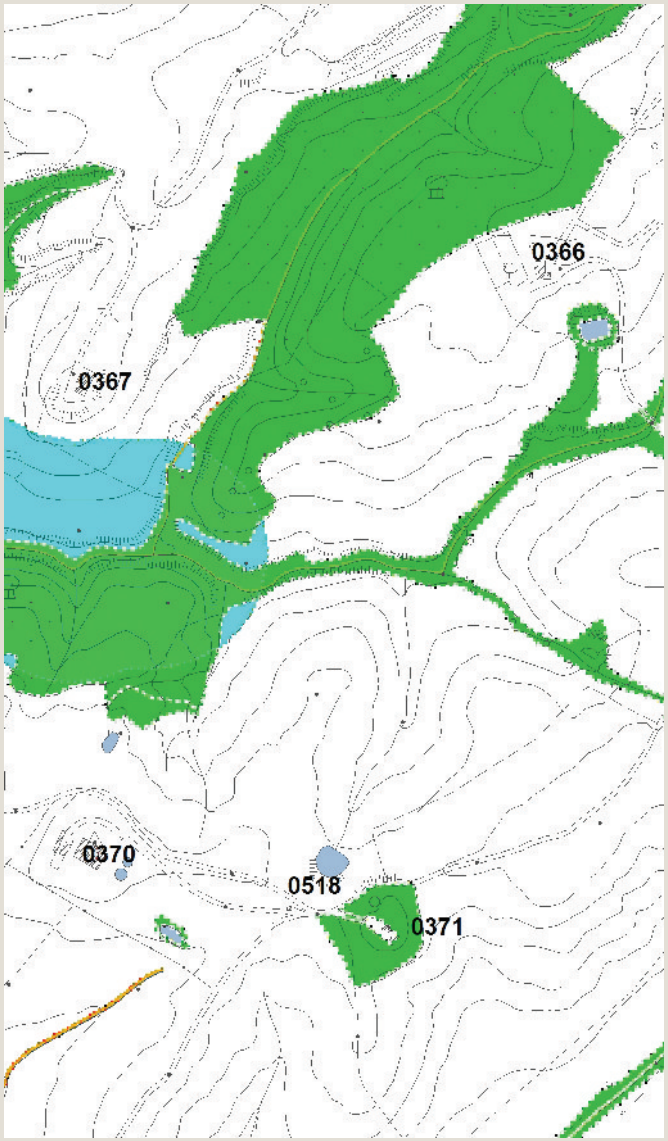

Vincoli e salvaguardie del PIT con valenza di PPR

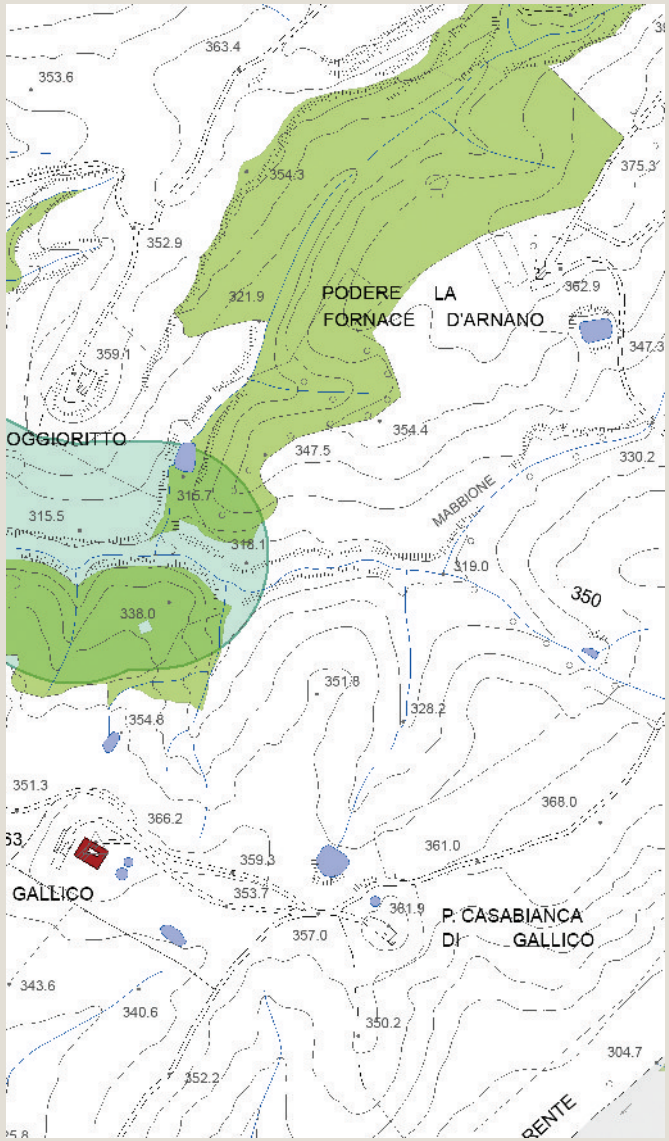

Tavola QC 10a del PS - Vincoli e Salvaguardie:
Paesaggio, beni culturali e aree protette

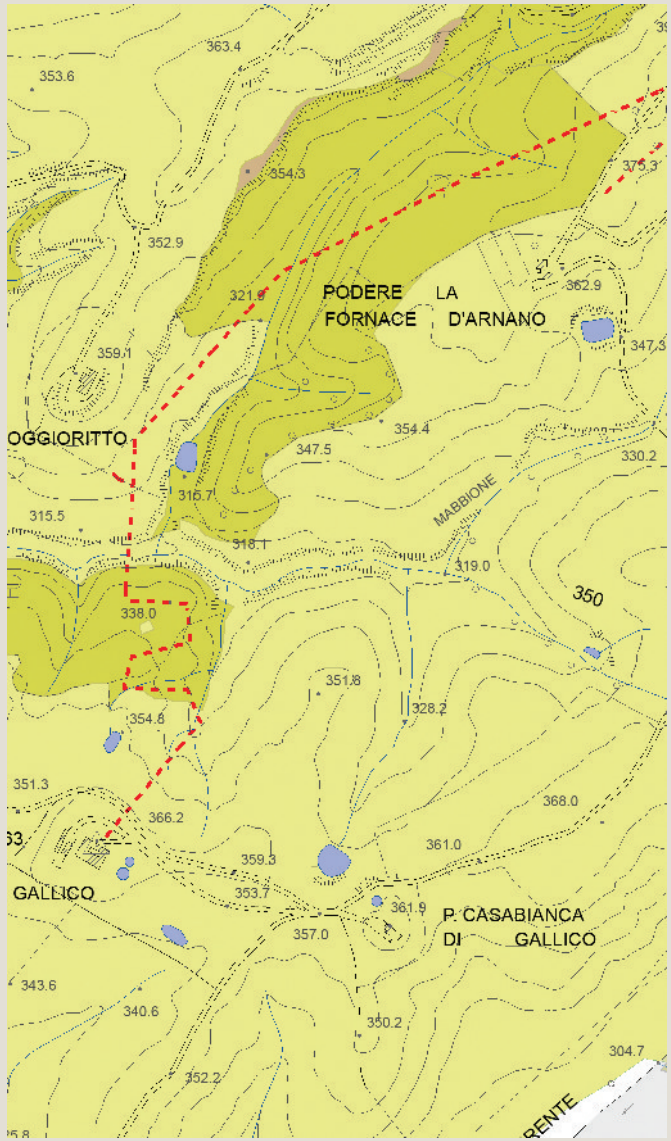

Tavola QC 10b del PS - Vincoli e Salvaguardie:
Fasce di rispetto e altri vincoli

Analisi ricognitiva delle tavole di Progetto del PS

Gallico

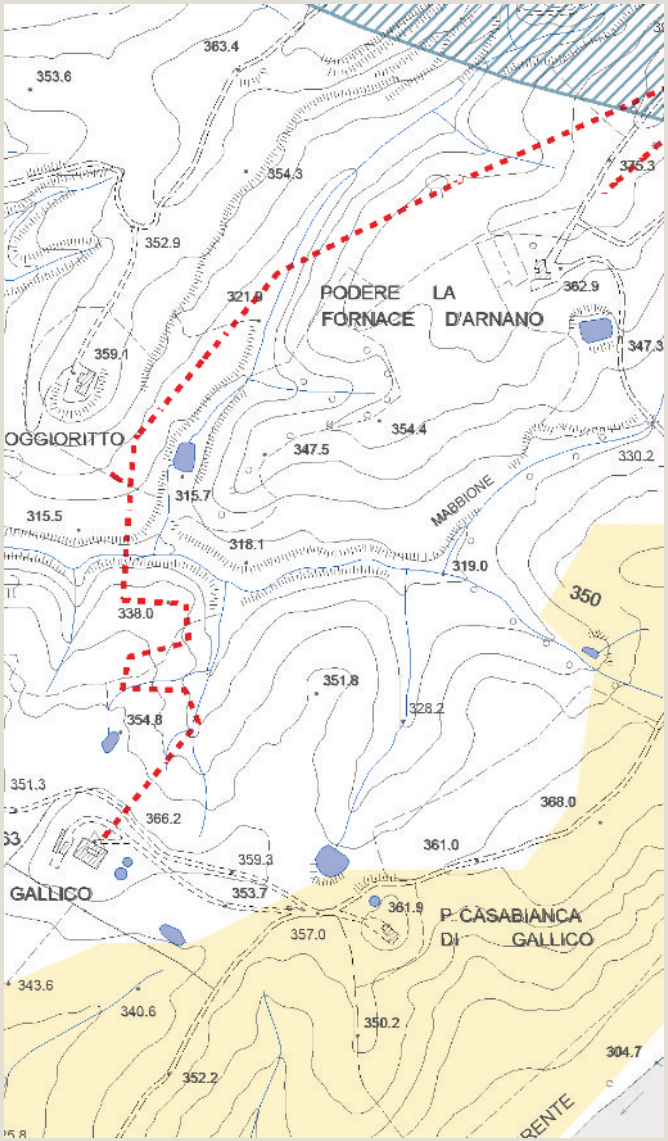

Tavola P03 del PS - Carta delle Criticità

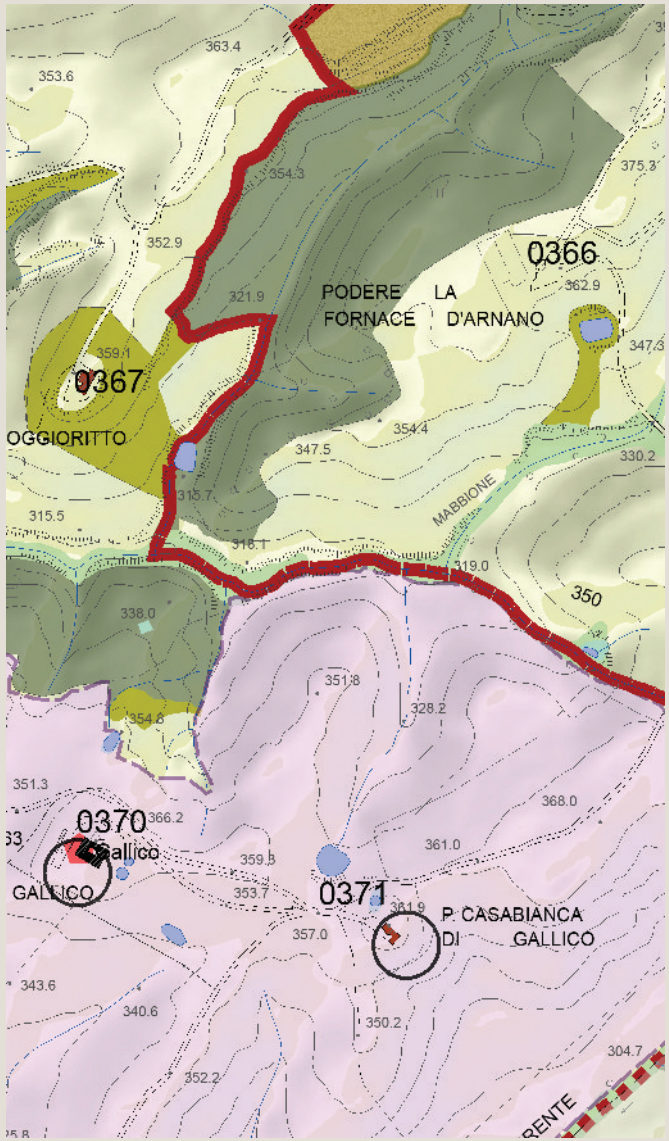

Tavola P04 del PS - Carta delle Invarianti Strutturali

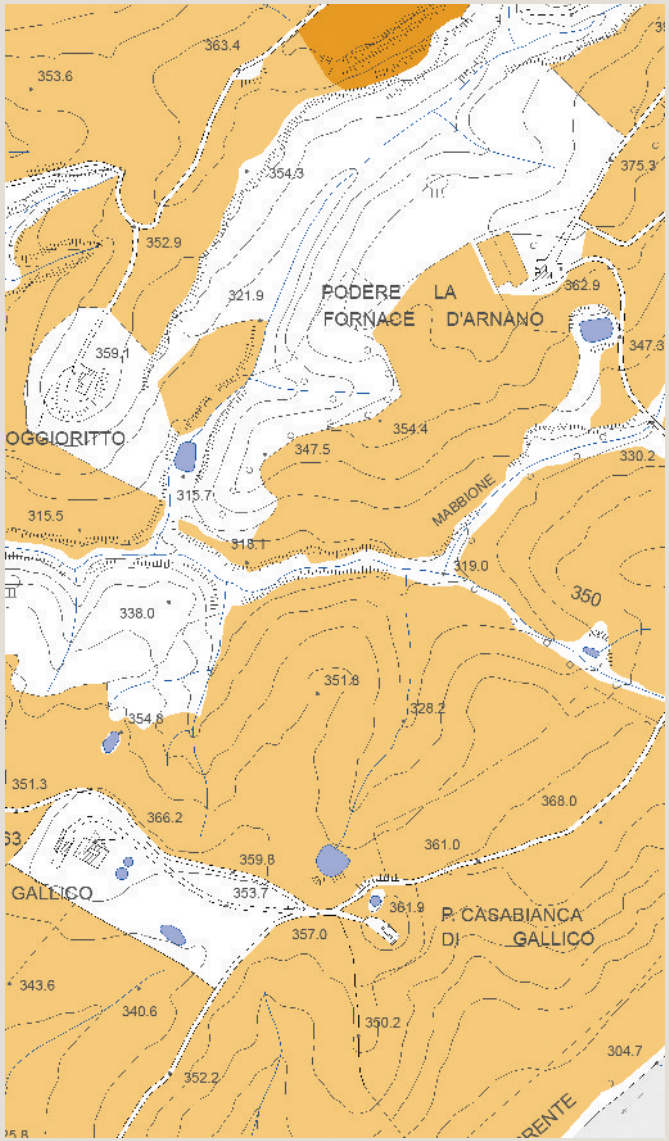

Tavola P05 del PS - Carta delle Tessiture Agrarie

Individuazione del morfotipo insediativo e analisi diacronica da ortofoto

Casabianca di Gallico

Tipologia insediativa

- edificato in posizione di fondovalle
- edificato in posizione di pedecolle
- edificato in posizione di mezzacosta
- → **edificato in posizione di crinale**

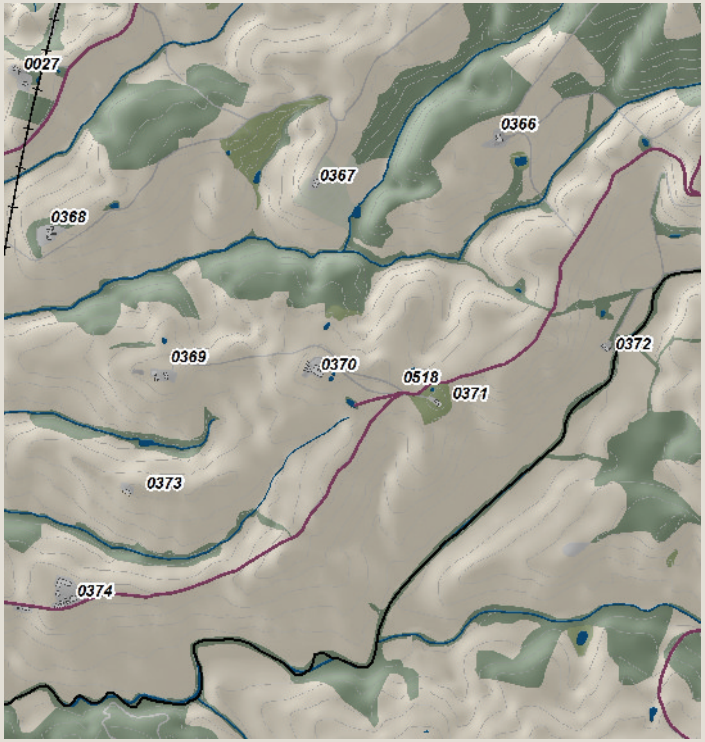

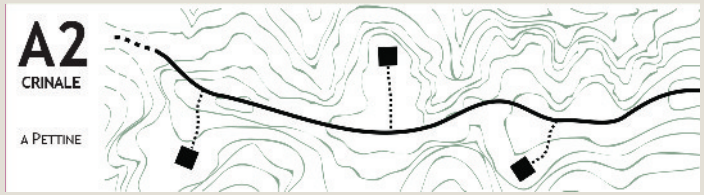

Schema morfotipo

Ortofoto 1954

Ortofoto 1978

Ortofoto 1988

Ortofoto 2013

Caratteri percettivi ed individuazione dell'area di pertinenza

Casabianca di Gallico

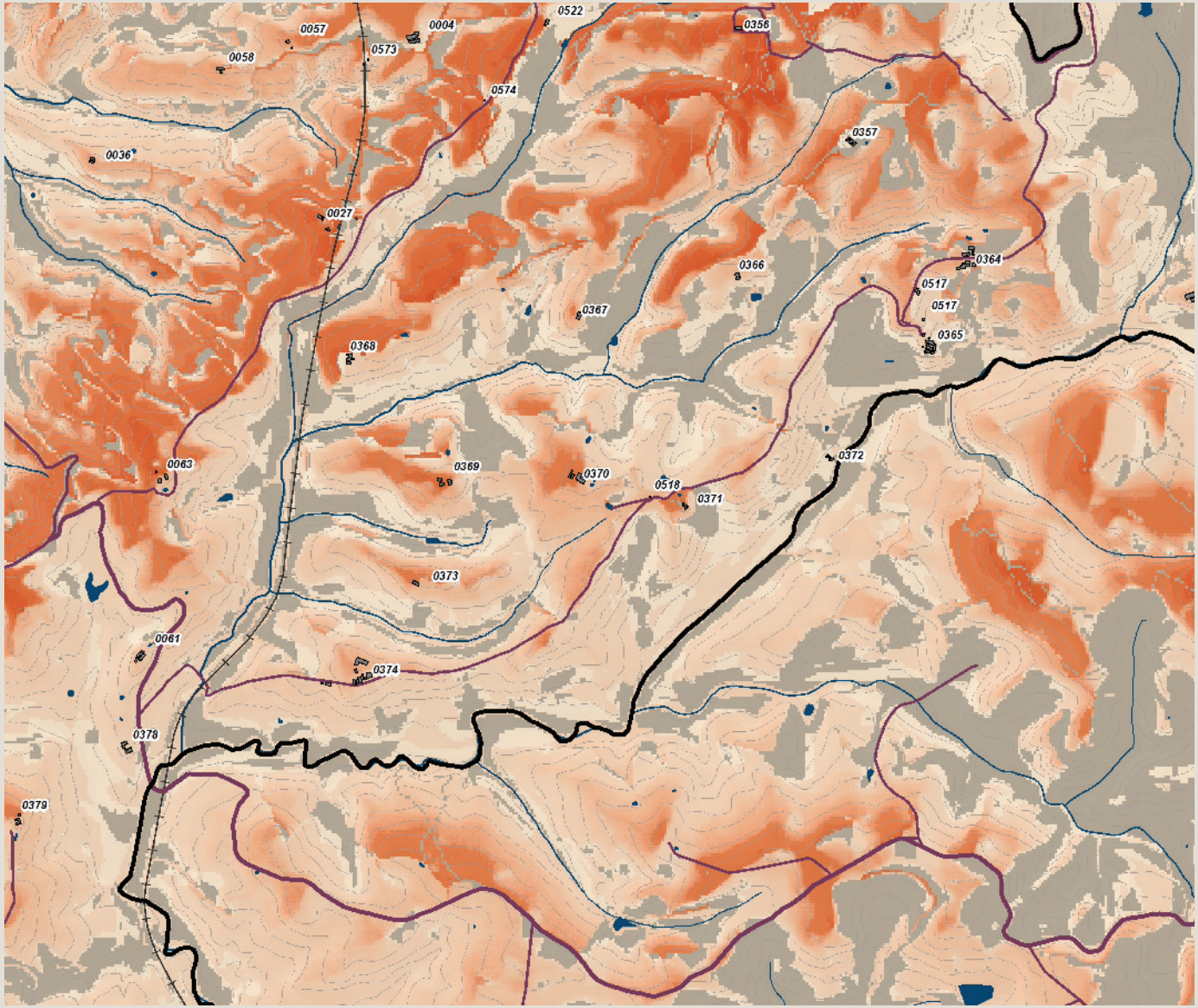

Carta della Intervisibilità

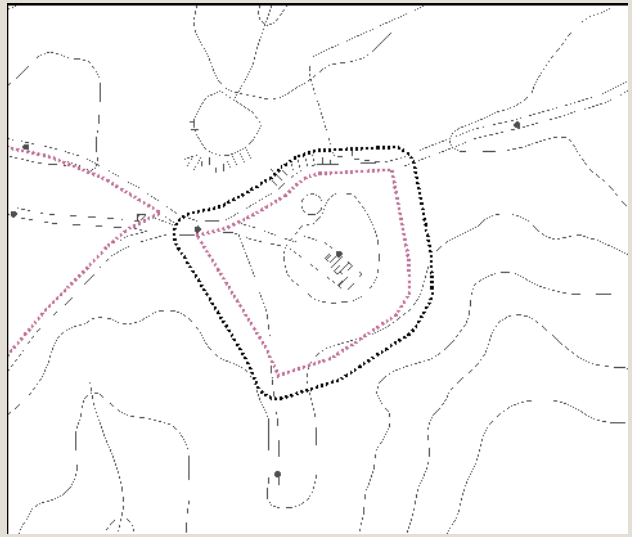

Individuazione dell'area di pertinenza e della zona cuscinetto di 15 metri su base CTR 10k. Scala 1:5.000

Veduta a volo d'uccello dell'area di pertinenza

Analisi ricognitiva della vincolistica

Casabianca di Gallico

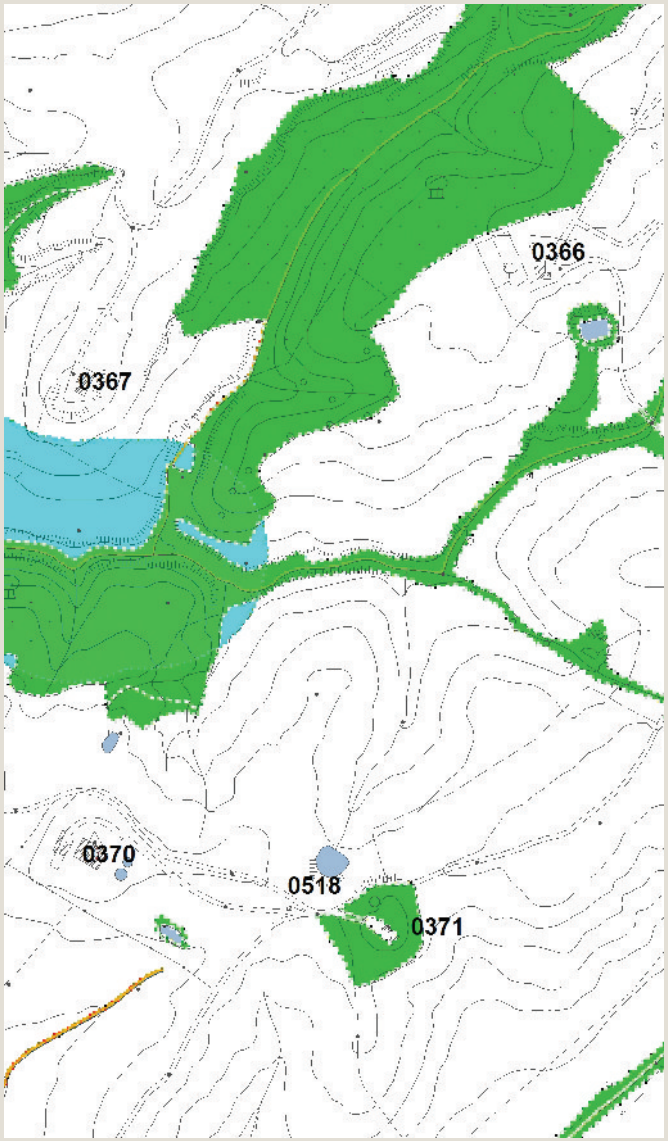

Vincoli e salvaguardie del PIT con valenza di PPR

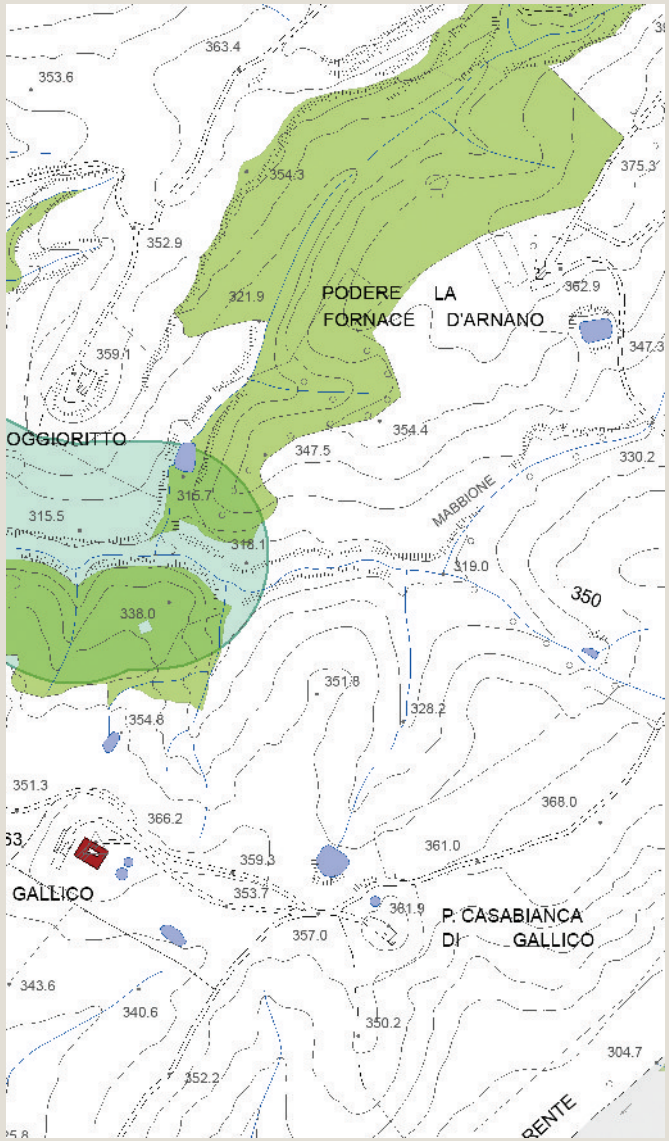

Tavola QC 10a del PS - Vincoli e Salvaguardie:
Paesaggio, beni culturali e aree protette

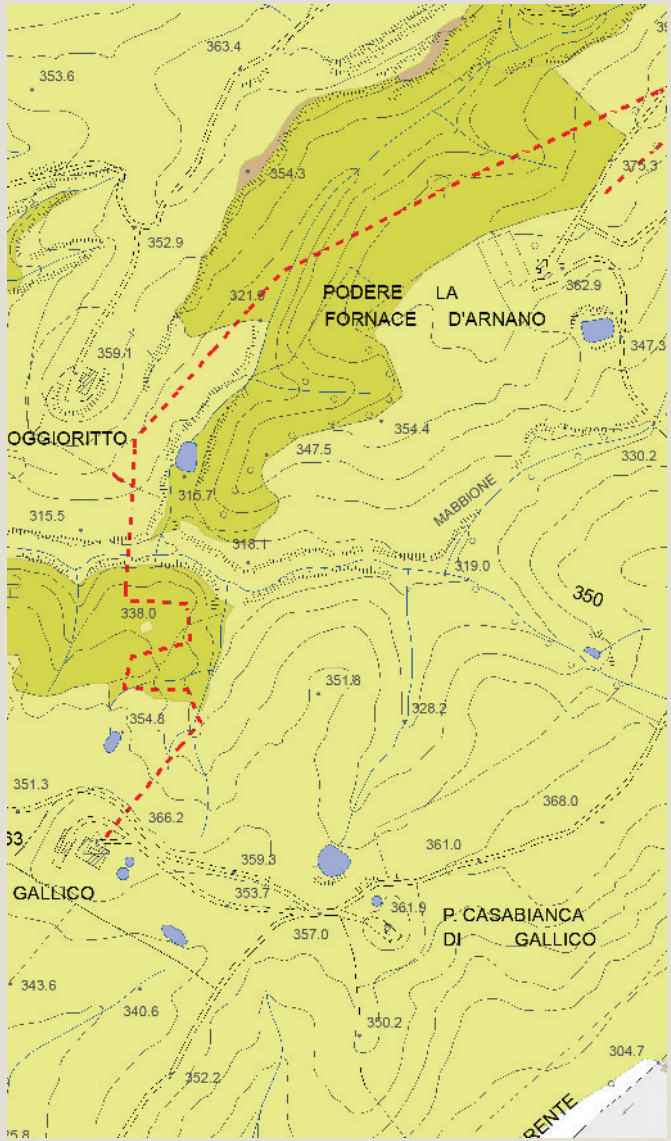

Tavola QC 10b del PS - Vincoli e Salvaguardie:
Fasce di rispetto e altri vincoli

Analisi ricognitiva delle tavole di Progetto del PS

Casabianca di Gallico

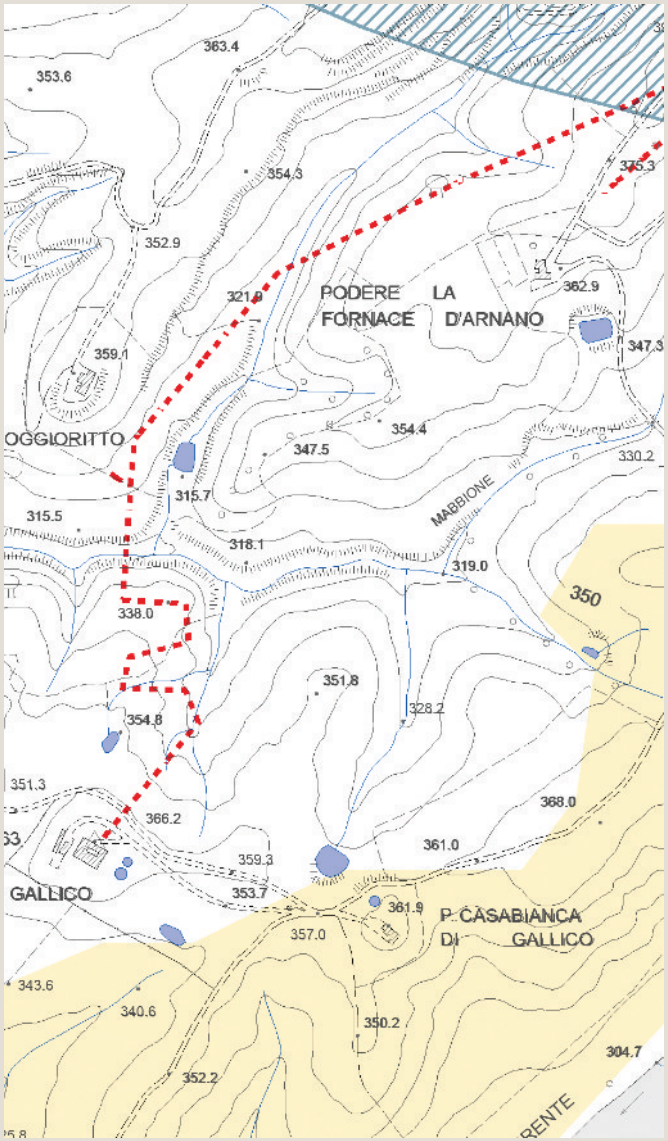

Tavola P03 del PS - Carta delle Criticità

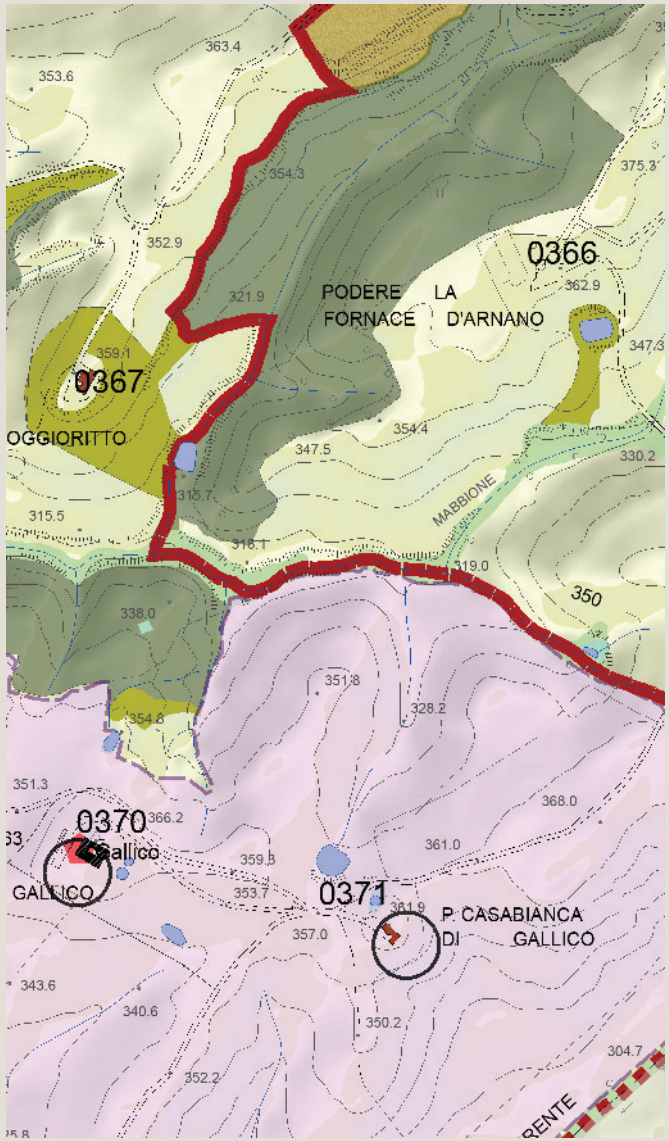

Tavola P04 del PS - Carta delle Invarianti Strutturali

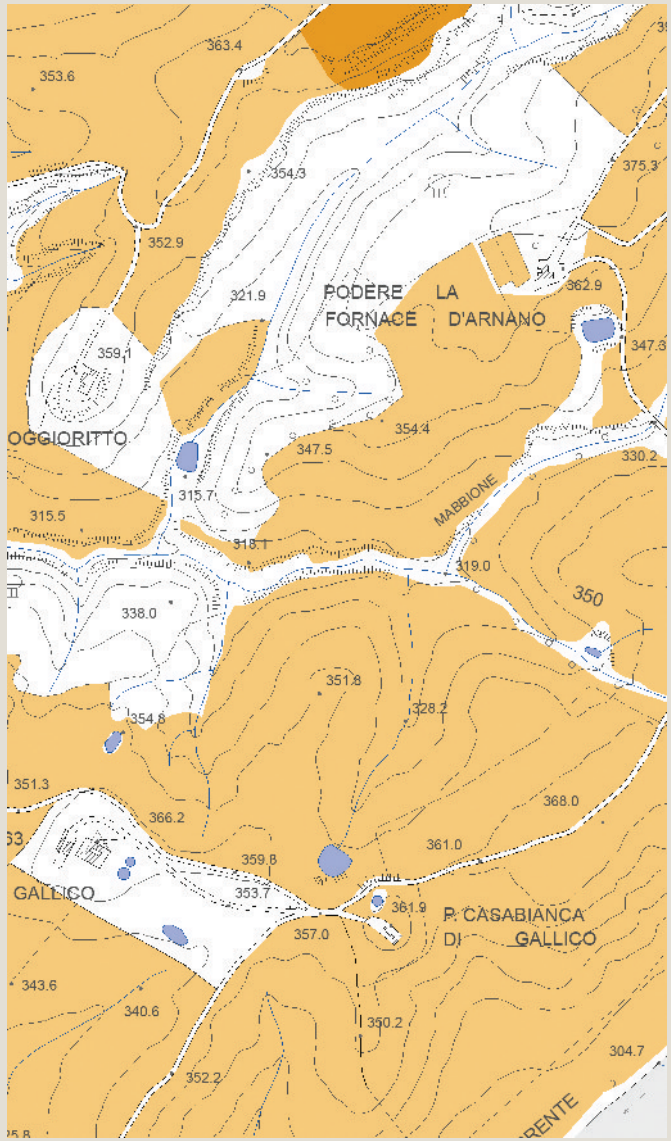

Tavola P05 del PS - Carta delle Tessiture Agrarie

Individuazione del morfotipo insediativo e analisi diacronica da ortofoto

Molino

Tipologia insediativa

- edificato in posizione di fondovalle
- → **edificato in posizione di pedecolle**
- edificato in posizione di mezzacosta
- edificato in posizione di crinale

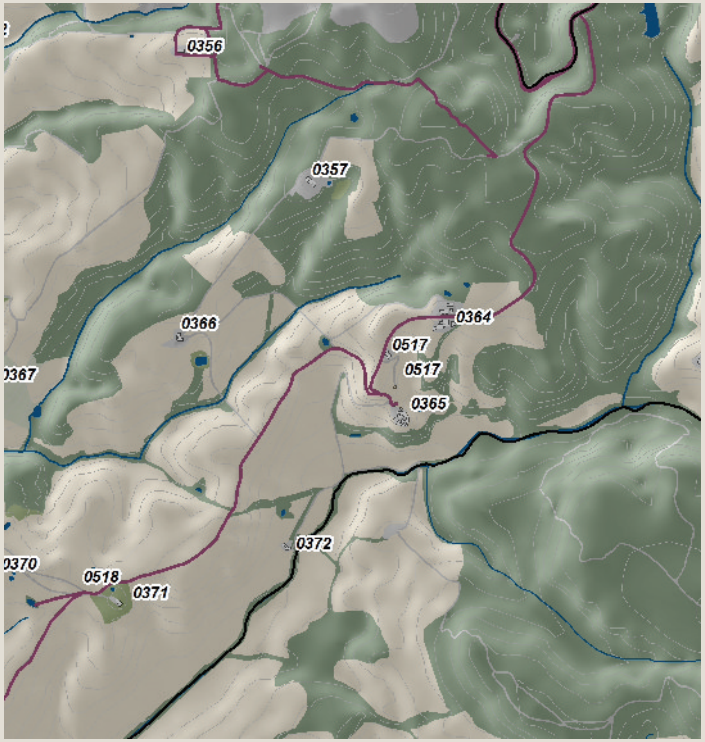

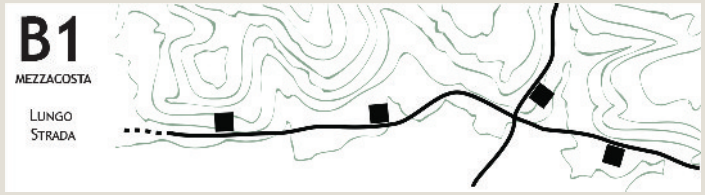

Schema morfotipo

Ortofoto 1954



Ortofoto 1978

Ortofoto 1988

Ortofoto 2013

Caratteri percettivi ed individuazione dell'area di pertinenza

Molino

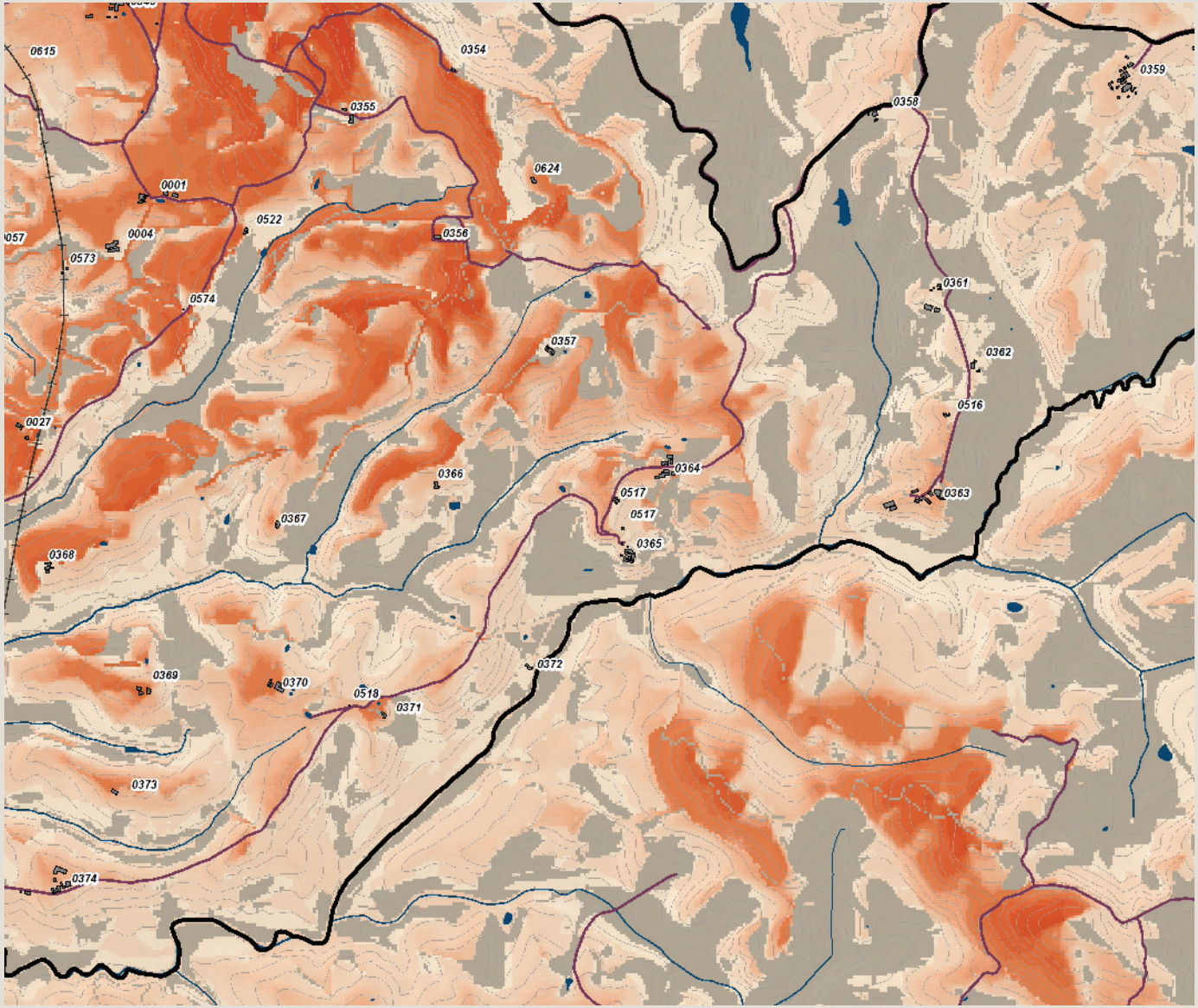

Carta della Intervisibilità

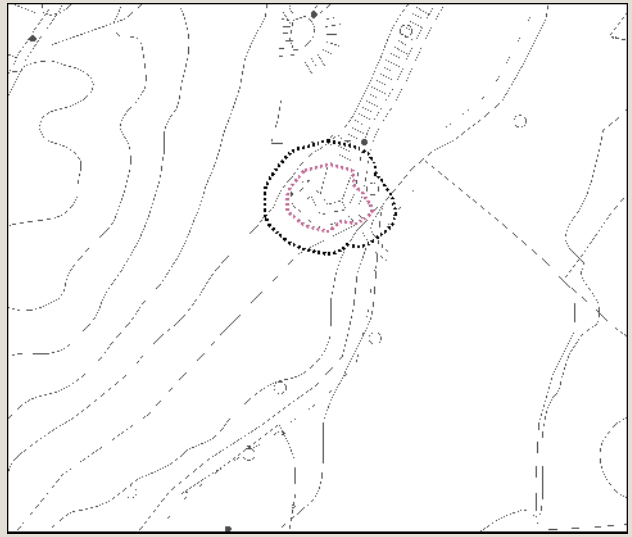

Individuazione dell'area di pertinenza e della zona cuscinetto di 15 metri su base CTR 10k. Scala 1:5.000

Veduta a volo d'uccello dell'area di pertinenza

Analisi ricognitiva della vincolistica

Molino

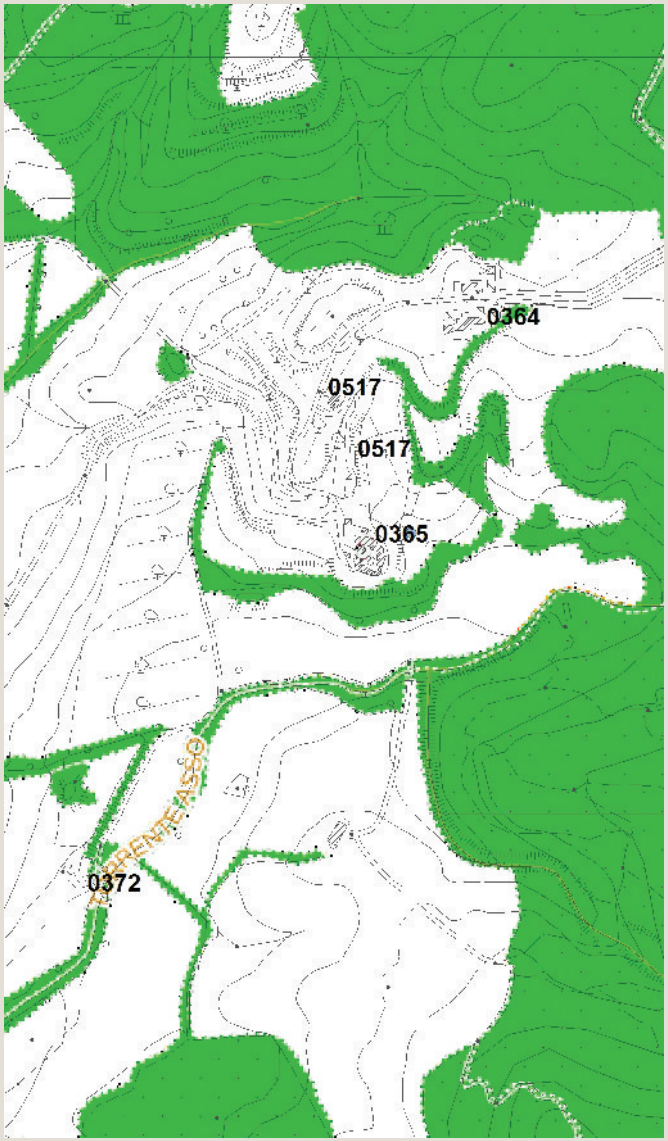

Vincoli e salvaguardie del PIT con valenza di PPR

Tavola QC 10a del PS - Vincoli e Salvaguardie:
Paesaggio, beni culturali e aree protette

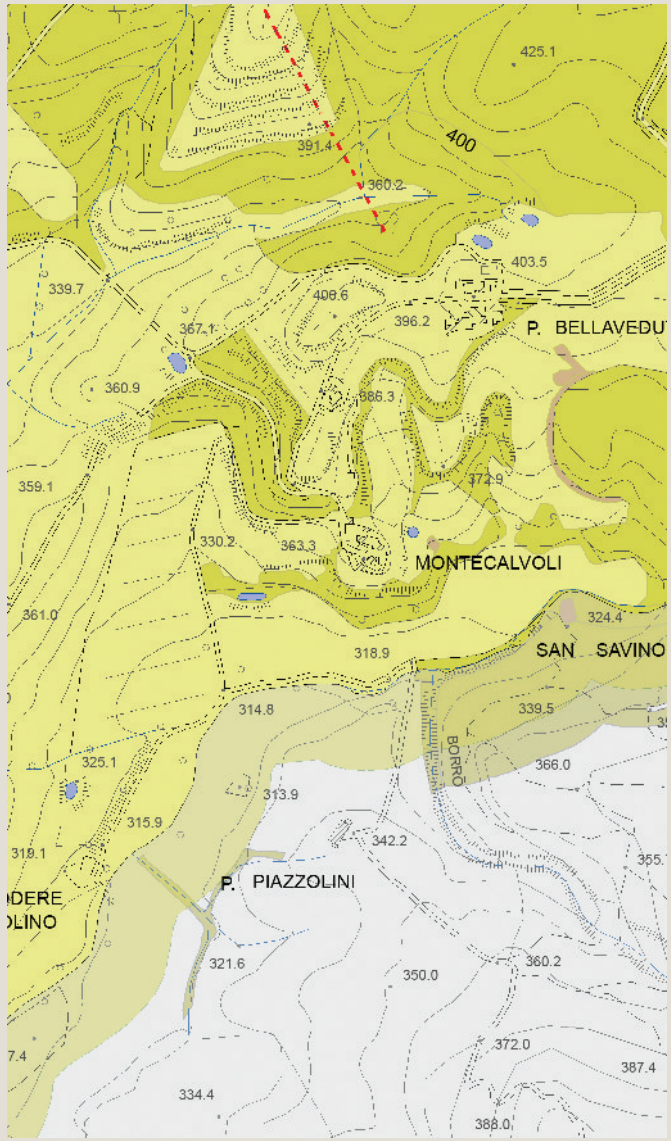

Tavola QC 10b del PS - Vincoli e Salvaguardie:
Fasce di rispetto e altri vincoli

Analisi ricognitiva delle tavole di Progetto del PS

Molino

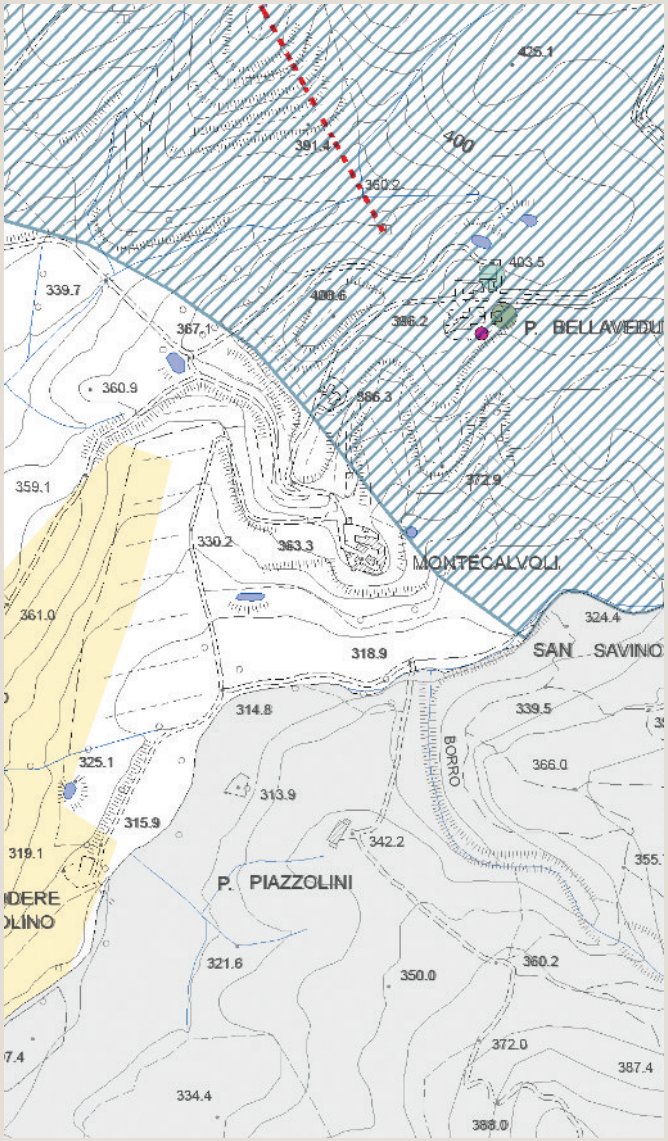

Tavola P03 del PS - Carta delle Criticità

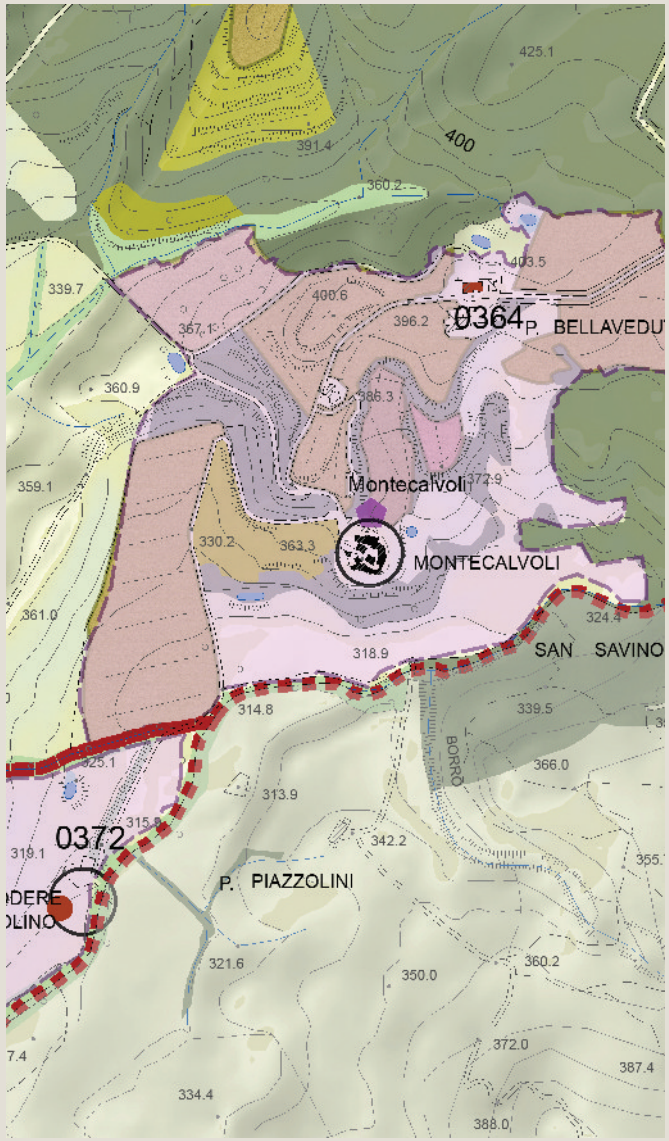

Tavola P04 del PS - Carta delle Invarianti Strutturali

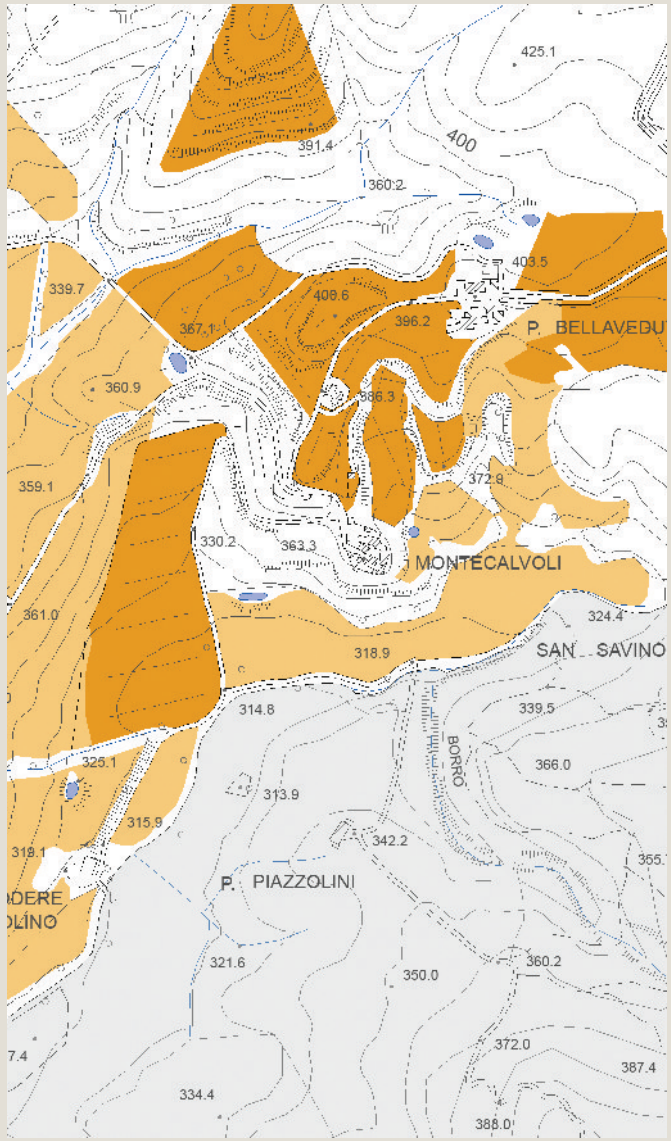

Tavola P05 del PS - Carta delle Tessiture Agrarie

Individuazione del morfotipo insediativo e analisi diacronica da ortofoto

L' Avanella

Tipologia insediativa

- edificato in posizione di fondovalle
- edificato in posizione di pedecolle
- edificato in posizione di mezzacosta
- → **edificato in posizione di crinale**

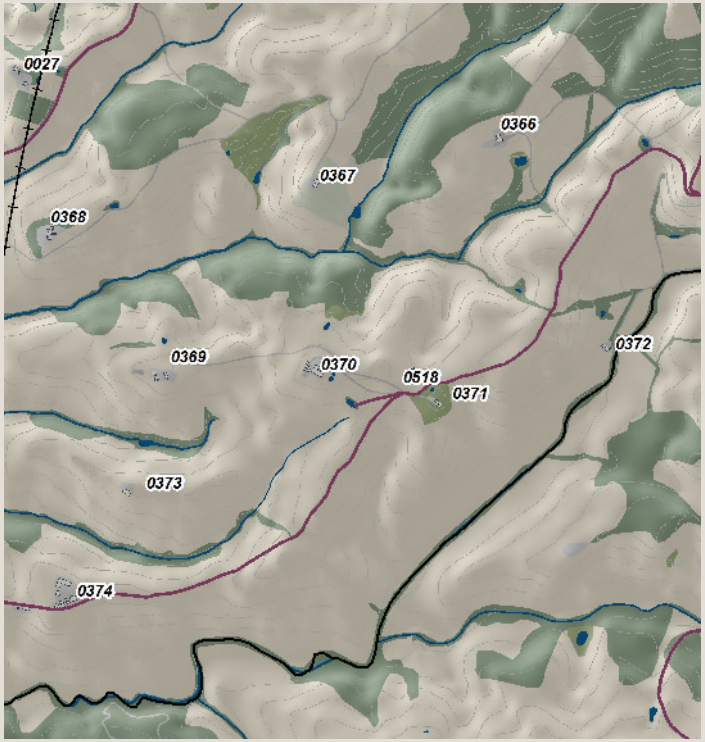

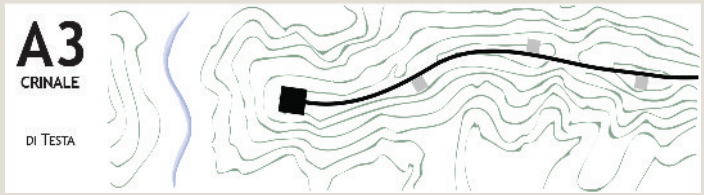

Schema morfotipo



Ortofoto 1954



Ortofoto 1978



Ortofoto 1988

Ortofoto 2013

Caratteri percettivi ed individuazione dell'area di pertinenza

L' Avanella

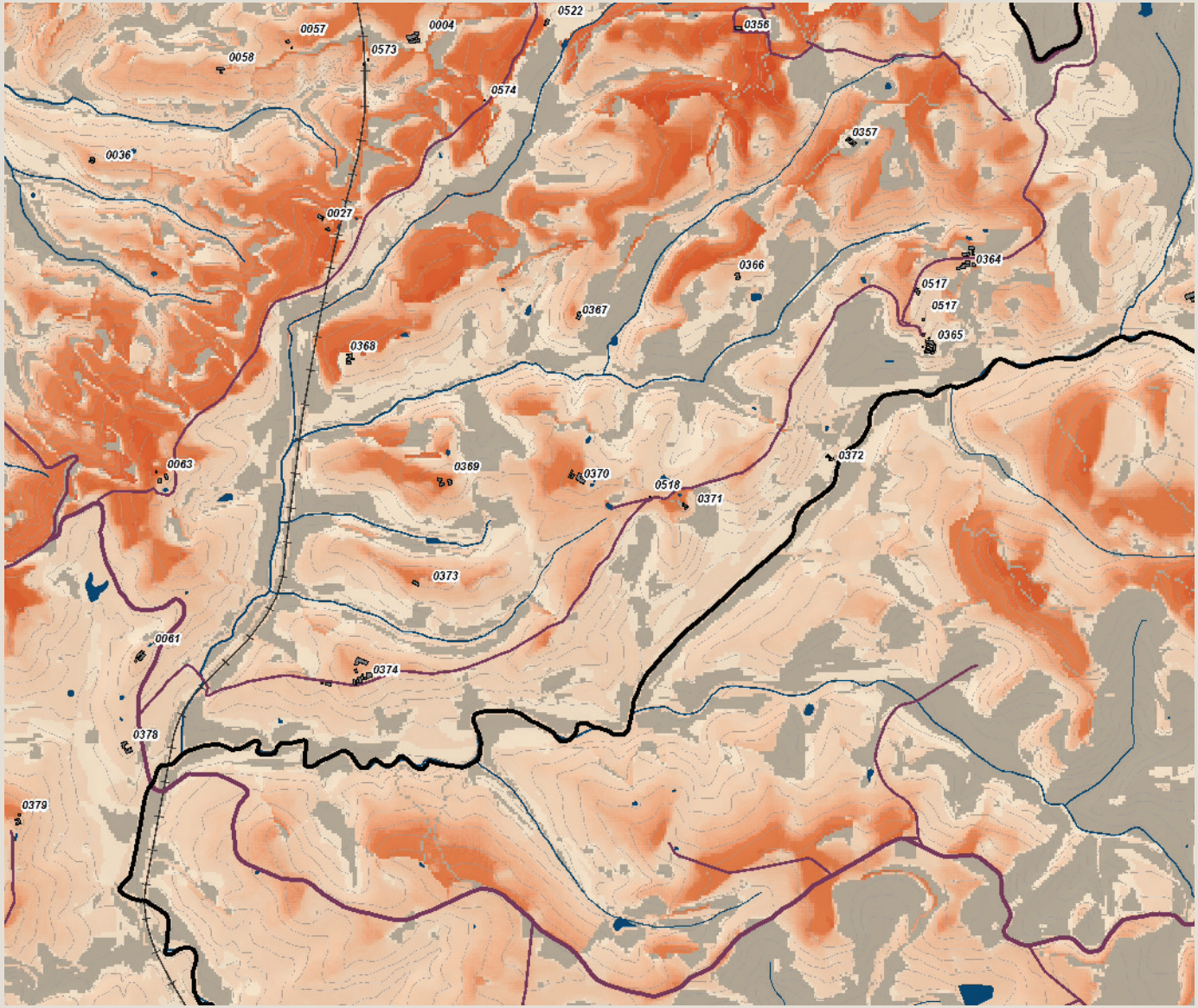

Carta della Intervisibilità

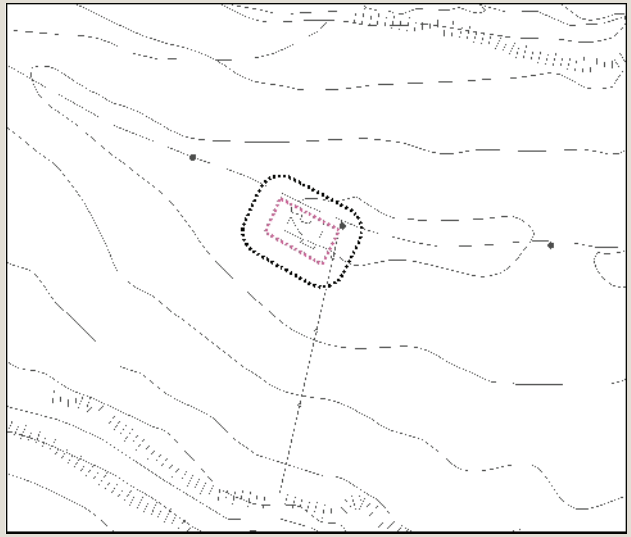

Individuazione dell'area di pertinenza e della zona cuscinetto di 15 metri su base CTR 10k. Scala 1:5.000

Veduta a volo d'uccello dell'area di pertinenza

arch. Michela Chiti - arch. Chiara Nostrato

Analisi ricognitiva della vincolistica

L' Avanella

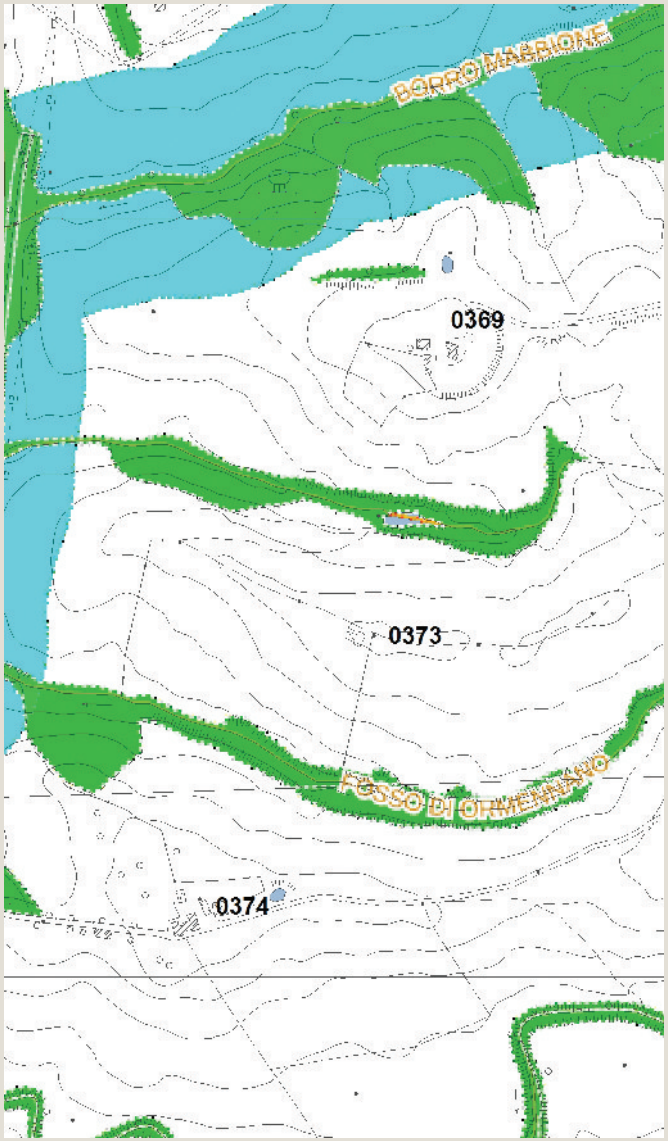

Vincoli e salvaguardie del PIT con valenza di PPR

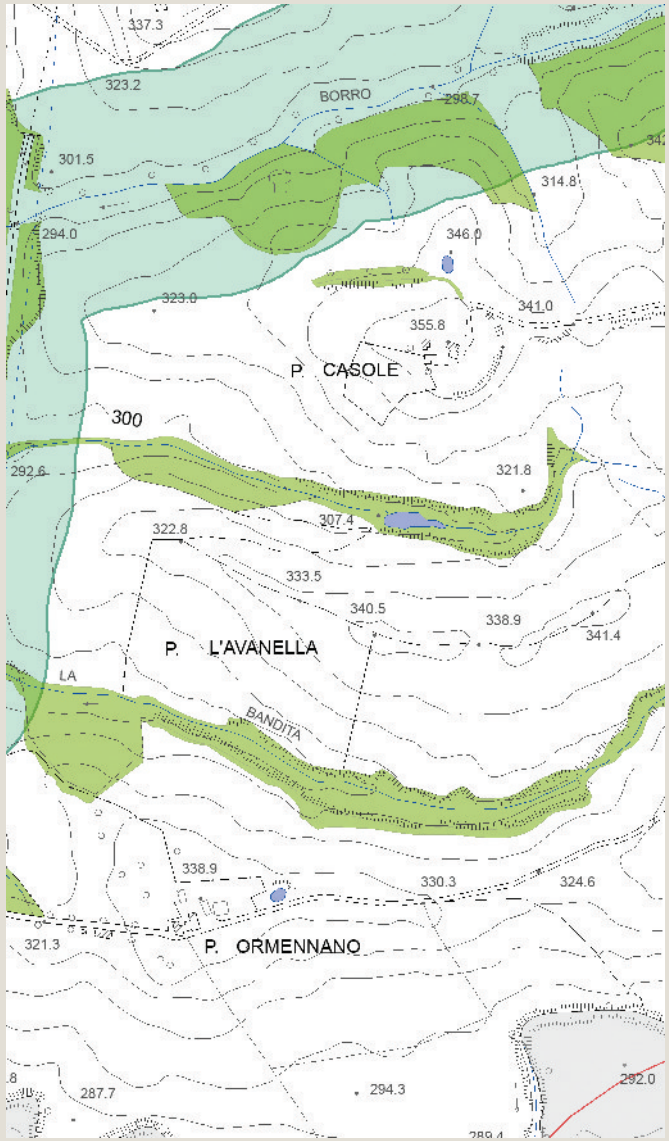

Tavola QC 10a del PS - Vincoli e Salvaguardie:
Paesaggio, beni culturali e aree protette

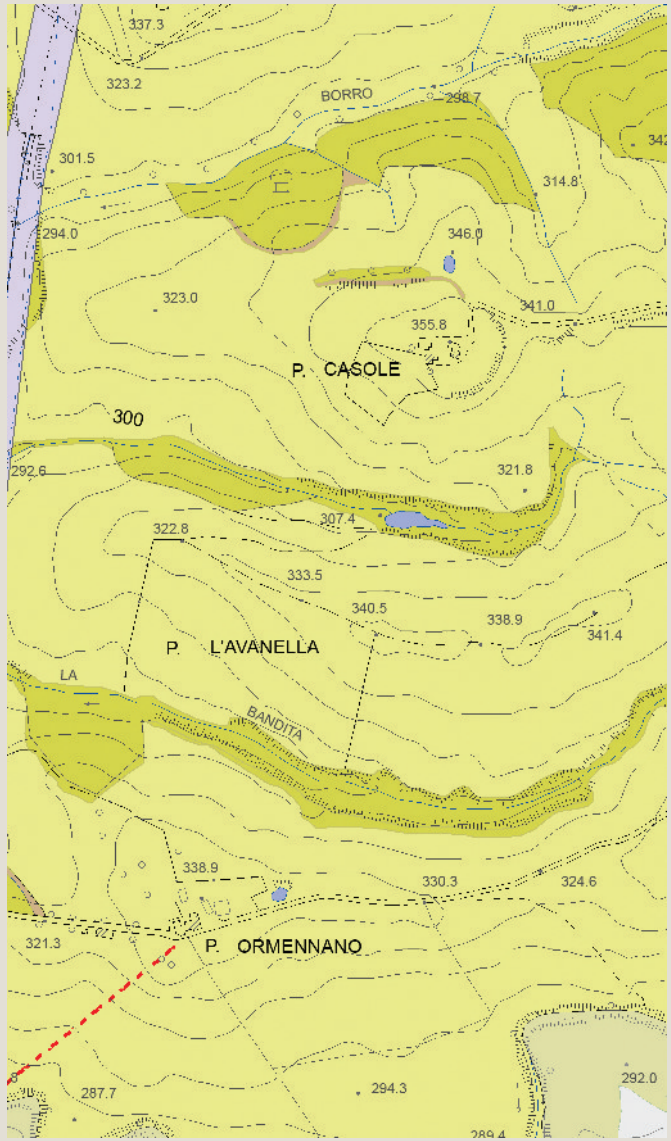

Tavola QC 10b del PS - Vincoli e Salvaguardie:
Fasce di rispetto e altri vincoli

Analisi ricognitiva delle tavole di Progetto del PS

L' Avanella

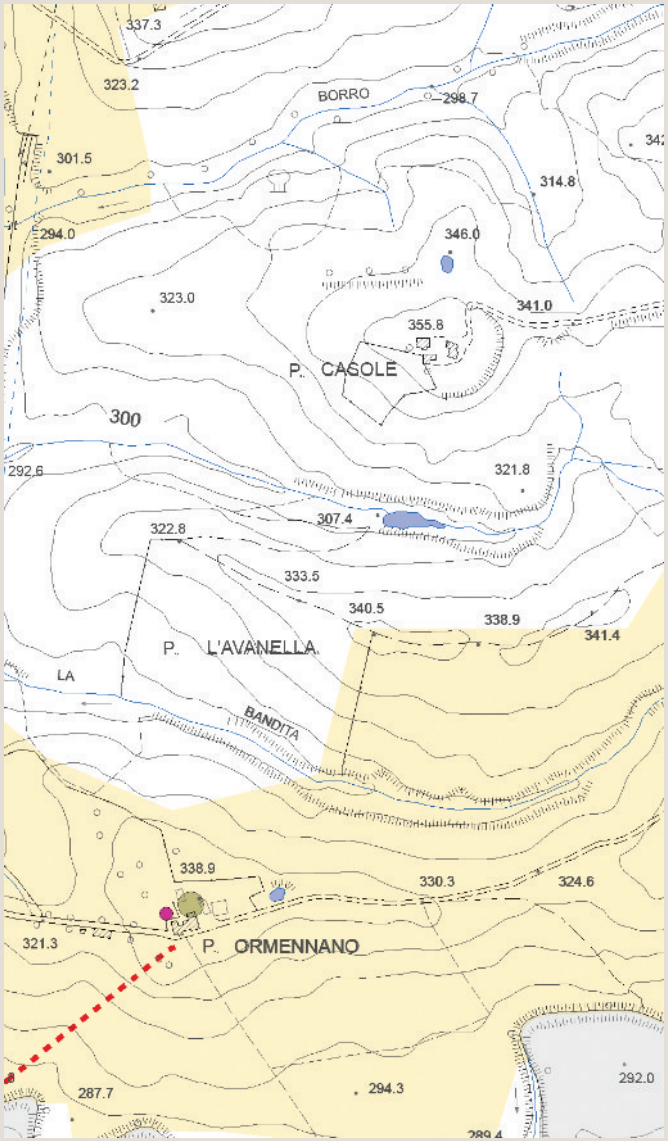

Tavola P03 del PS - Carta delle Criticità

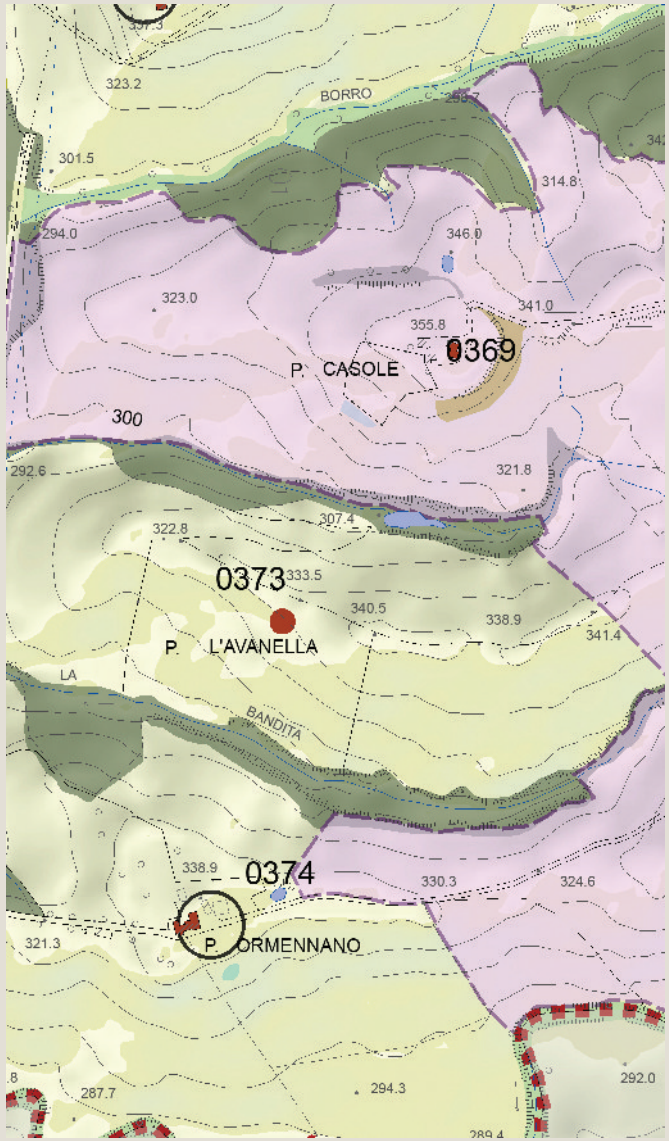

Tavola P04 del PS - Carta delle Invarianti Strutturali

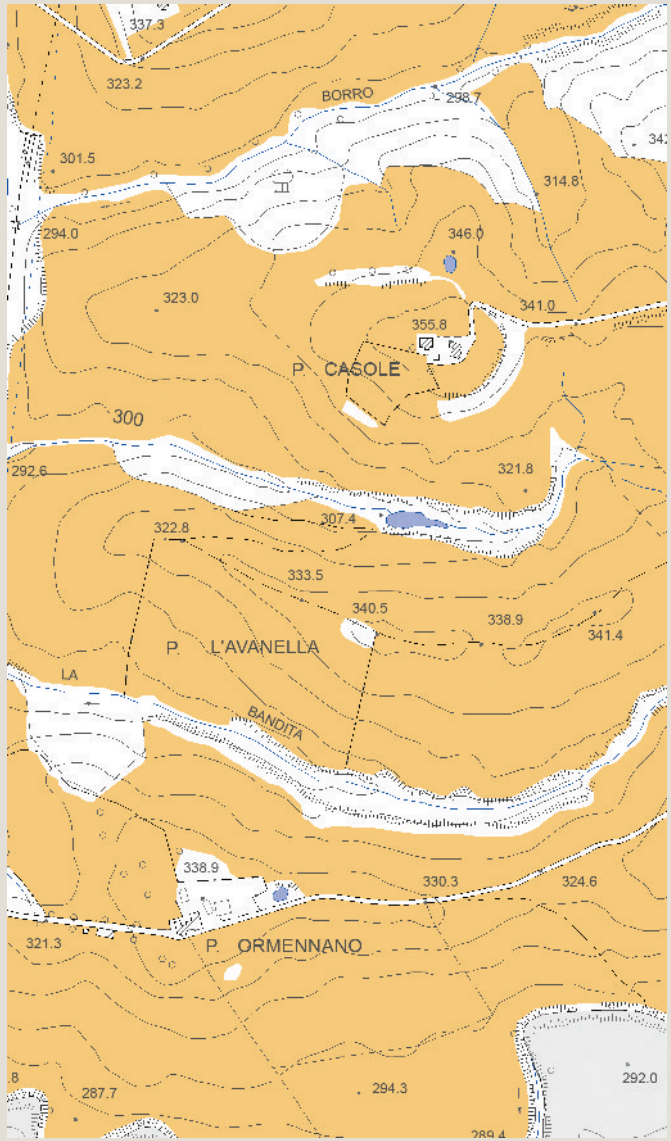

Tavola P05 del PS - Carta delle Tessiture Agrarie

Individuazione del morfotipo insediativo e analisi diacronica da ortofoto

Ormennano

Tipologia insediativa

- edificato in posizione di fondovalle
- edificato in posizione di pedecolle
- edificato in posizione di mezzacosta
- → **edificato in posizione di crinale**

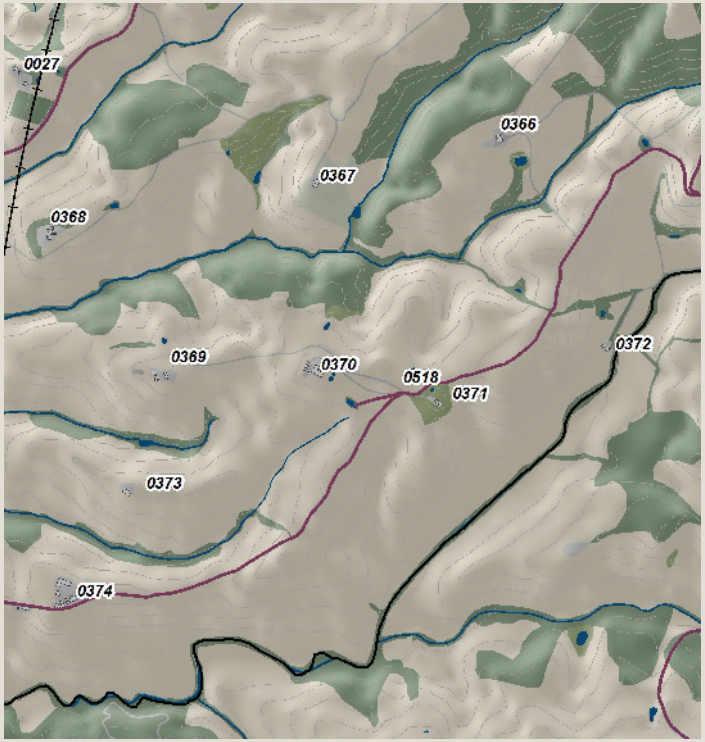



Schema morfotipo

Ortofoto 1954

Ortofoto 1978



Ortofoto 1988



Ortofoto 2013

Caratteri percettivi ed individuazione dell'area di pertinenza

Ormennano

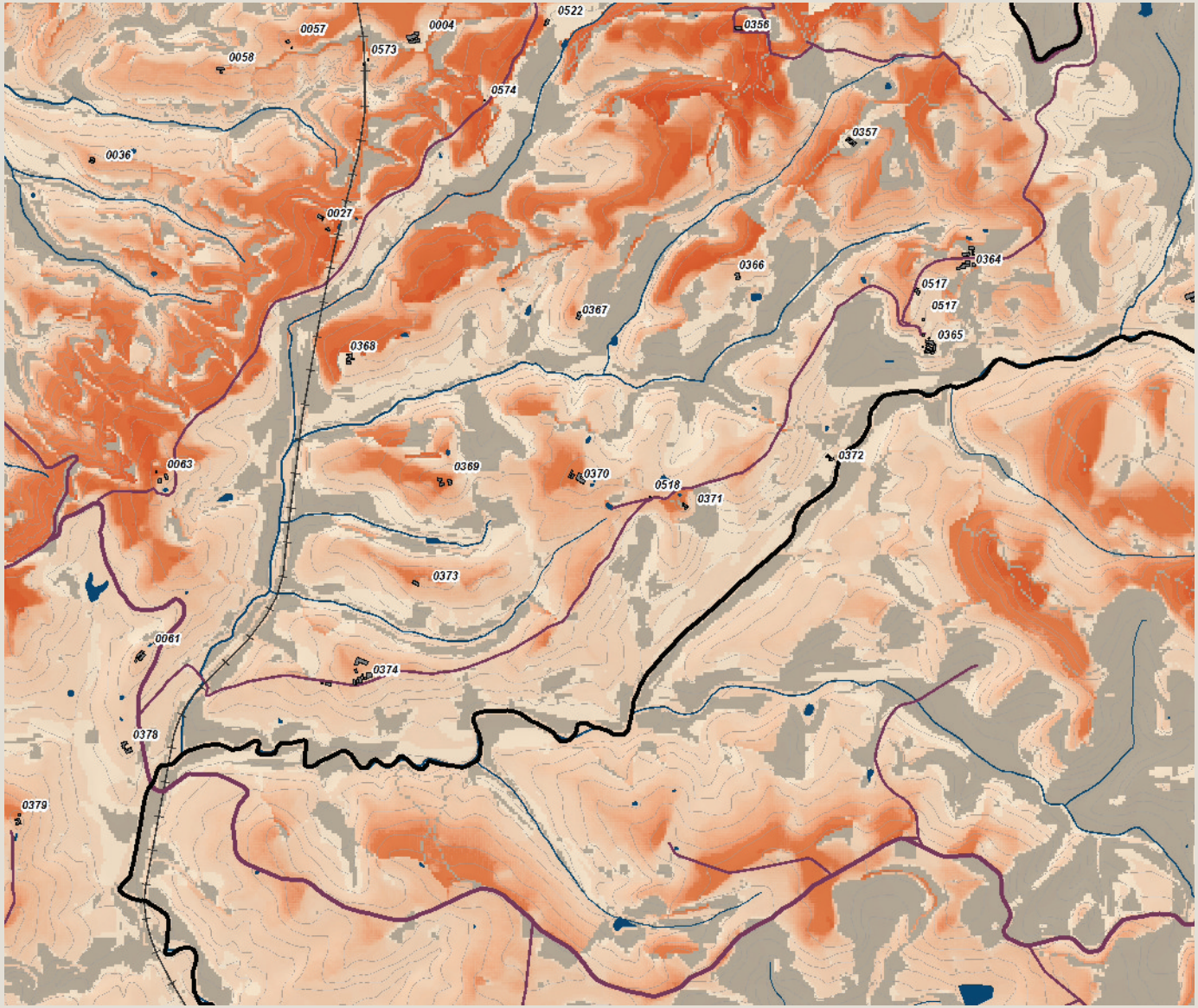

Carta della Intervisibilità

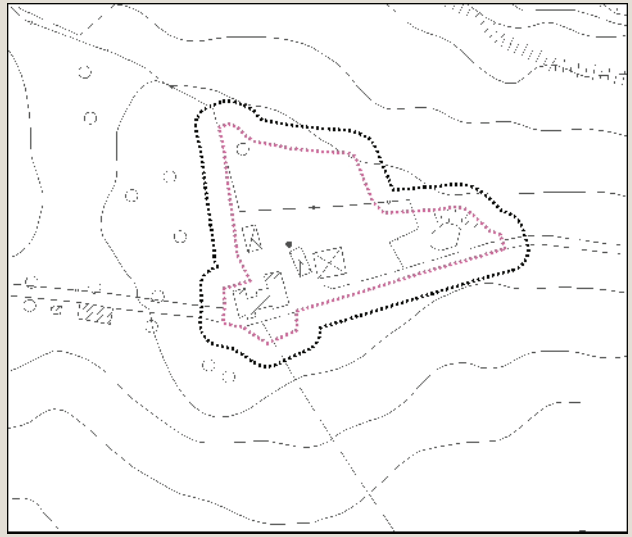

Individuazione dell'area di pertinenza e della zona cuscinetto di 15 metri su base CTR 10k. Scala 1:5.000

Veduta a volo d'uccello dell'area di pertinenza

Analisi ricognitiva della vincolistica

Ormennano

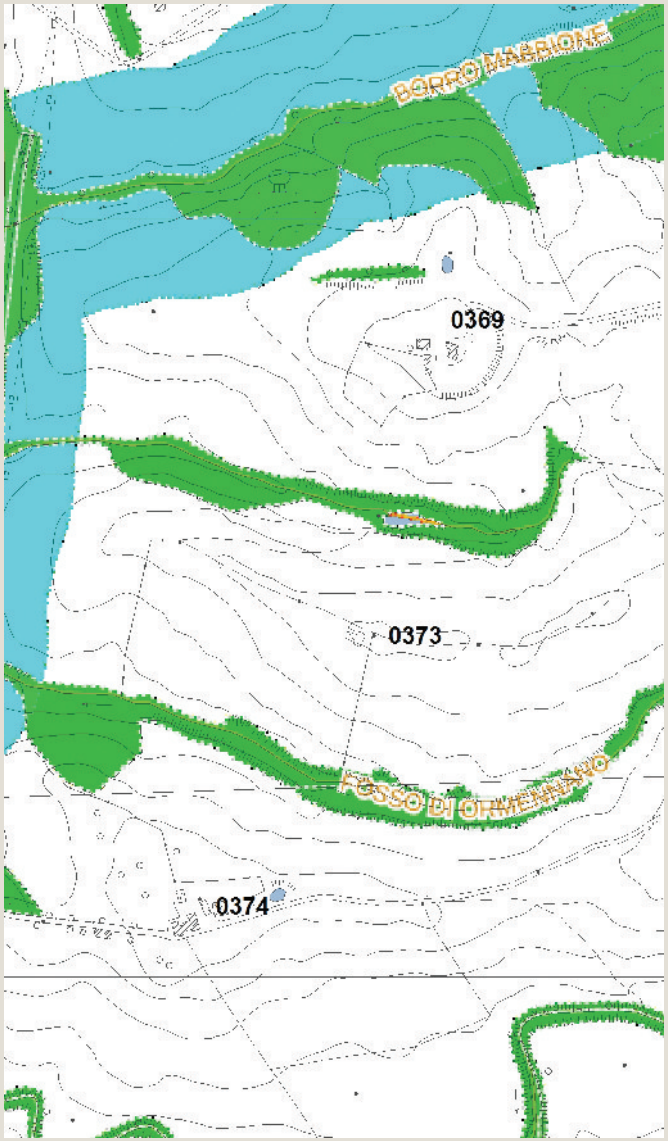

Vincoli e salvaguardie del PIT con valenza di PPR

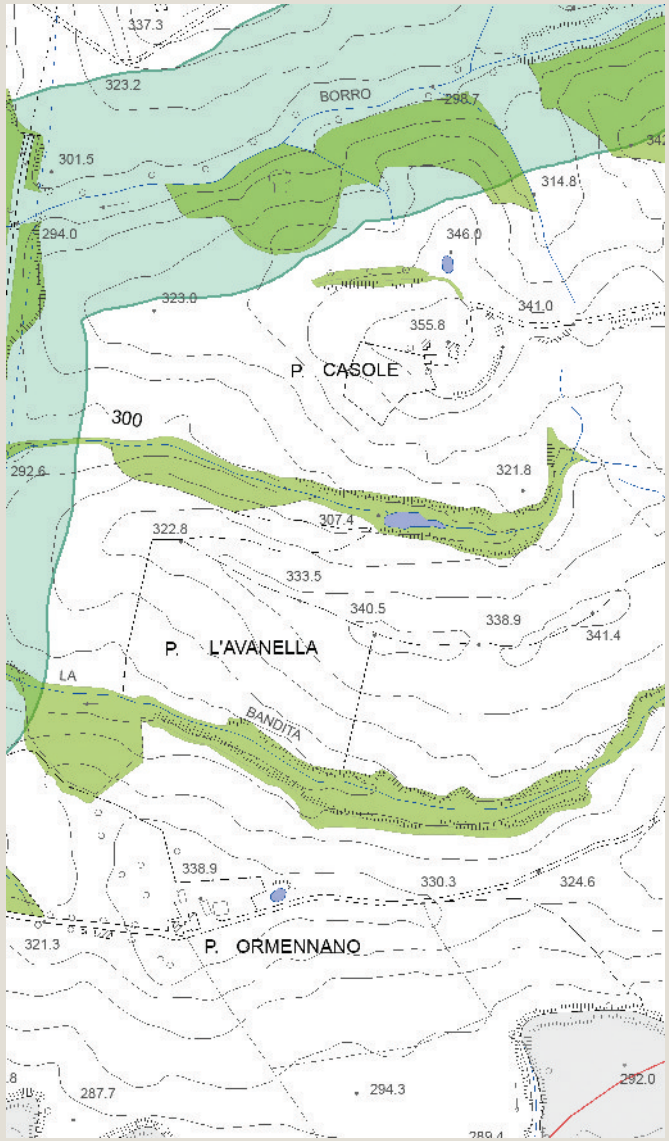

Tavola QC 10a del PS - Vincoli e Salvaguardie:
Paesaggio, beni culturali e aree protette

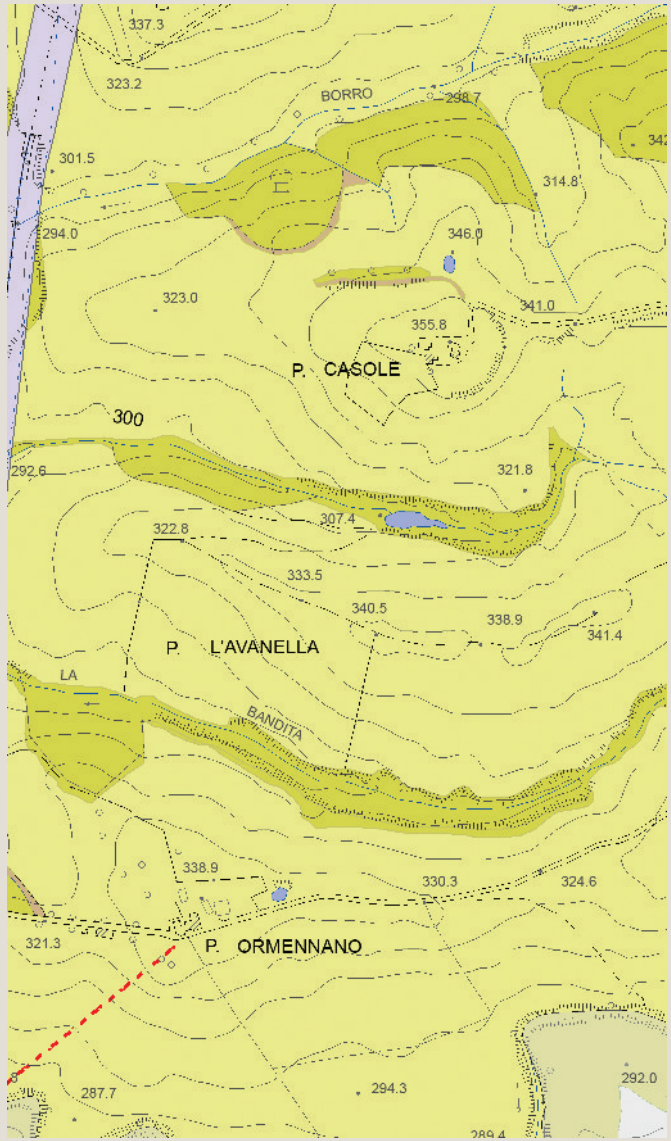

Tavola QC 10b del PS - Vincoli e Salvaguardie:
Fasce di rispetto e altri vincoli

Analisi ricognitiva delle tavole di Progetto del PS

Ormennano

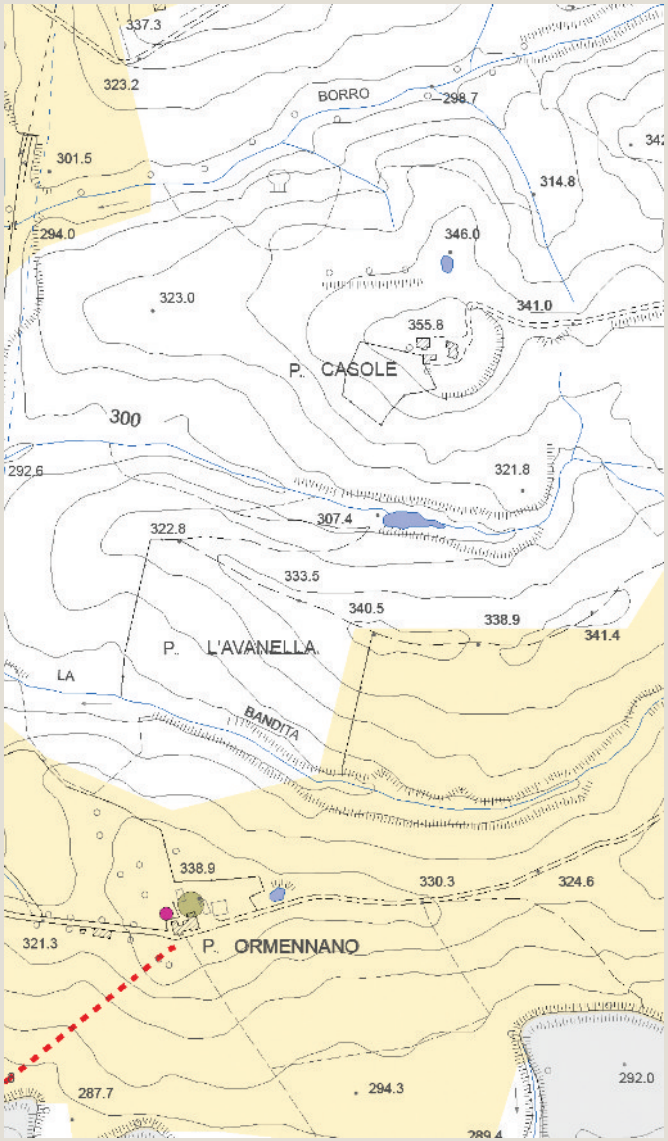

Tavola P03 del PS - Carta delle Criticità

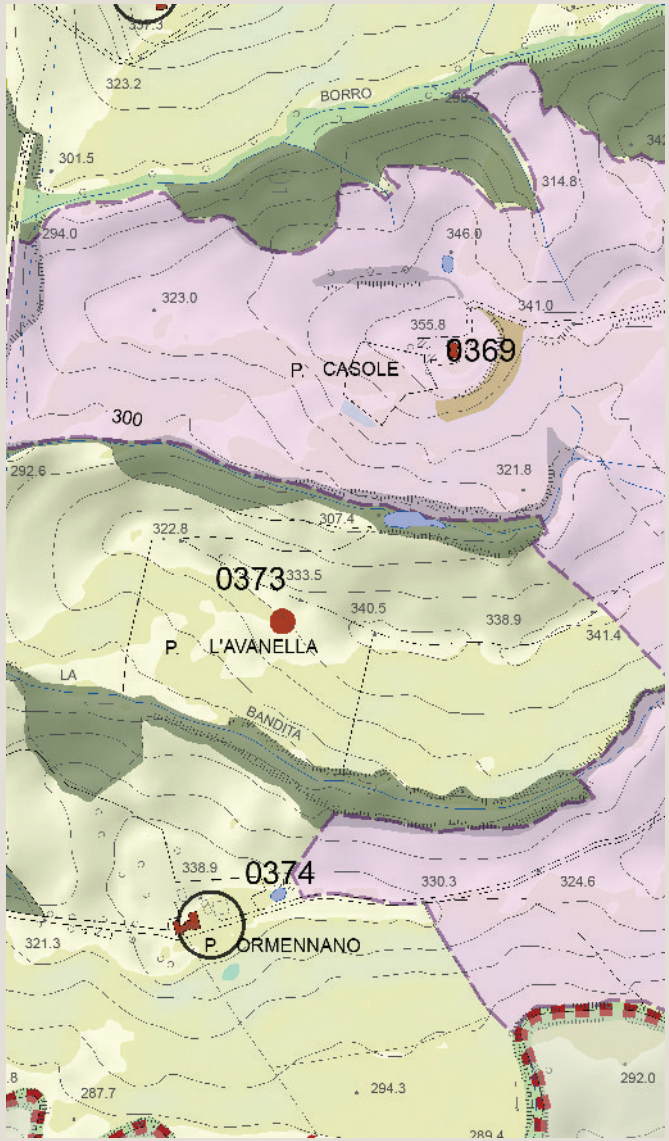

Tavola P04 del PS - Carta delle Invarianti Strutturali

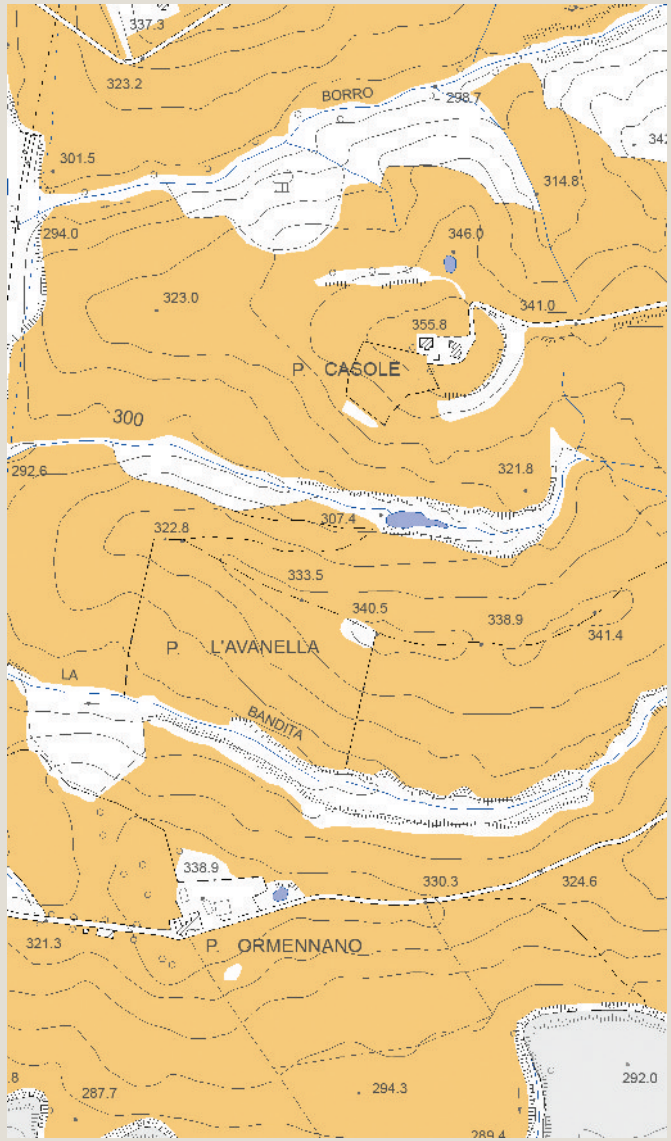

Tavola P05 del PS - Carta delle Tessiture Agrarie

REGOLAMENTO URBANISTICO

Aree di pertinenza degli edifici nel territorio rurale

scheda n. 0377

Individuazione del morfotipo insediativo e analisi diacronica da ortofoto

Fornace Arma

Tipologia insediativa

- edificato in posizione di fondovalle
- → **edificato in posizione di pedecolle**
- edificato in posizione di mezzacosta
- edificato in posizione di crinale

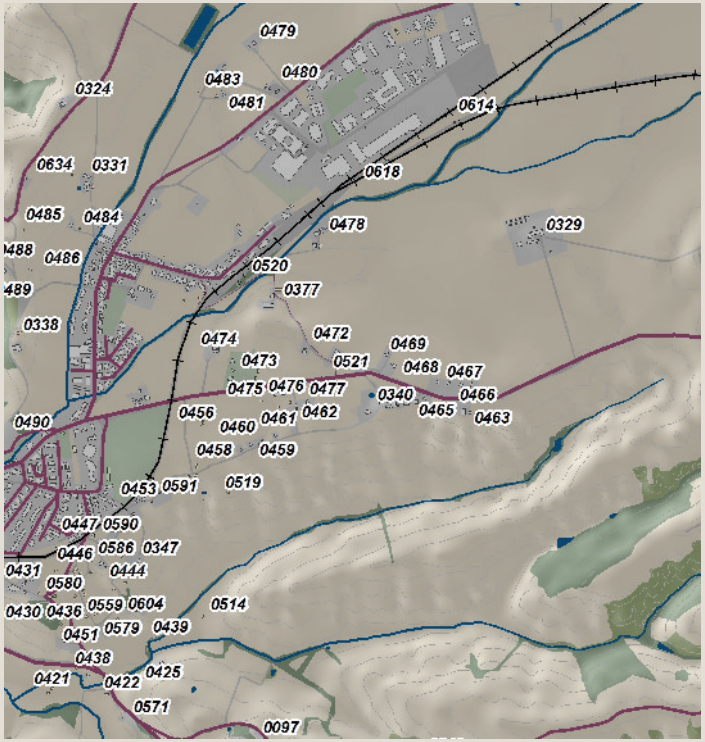

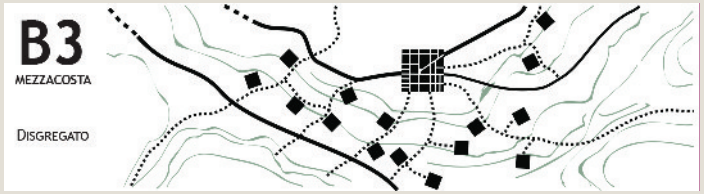

Schema morfotipo

Ortofoto 1954



Ortofoto 1978

Ortofoto 1988

Ortofoto 2013

arch. Michela Chiti - arch. Chiara Nostrato

Caratteri percettivi ed individuazione dell'area di pertinenza

Fornace Arma

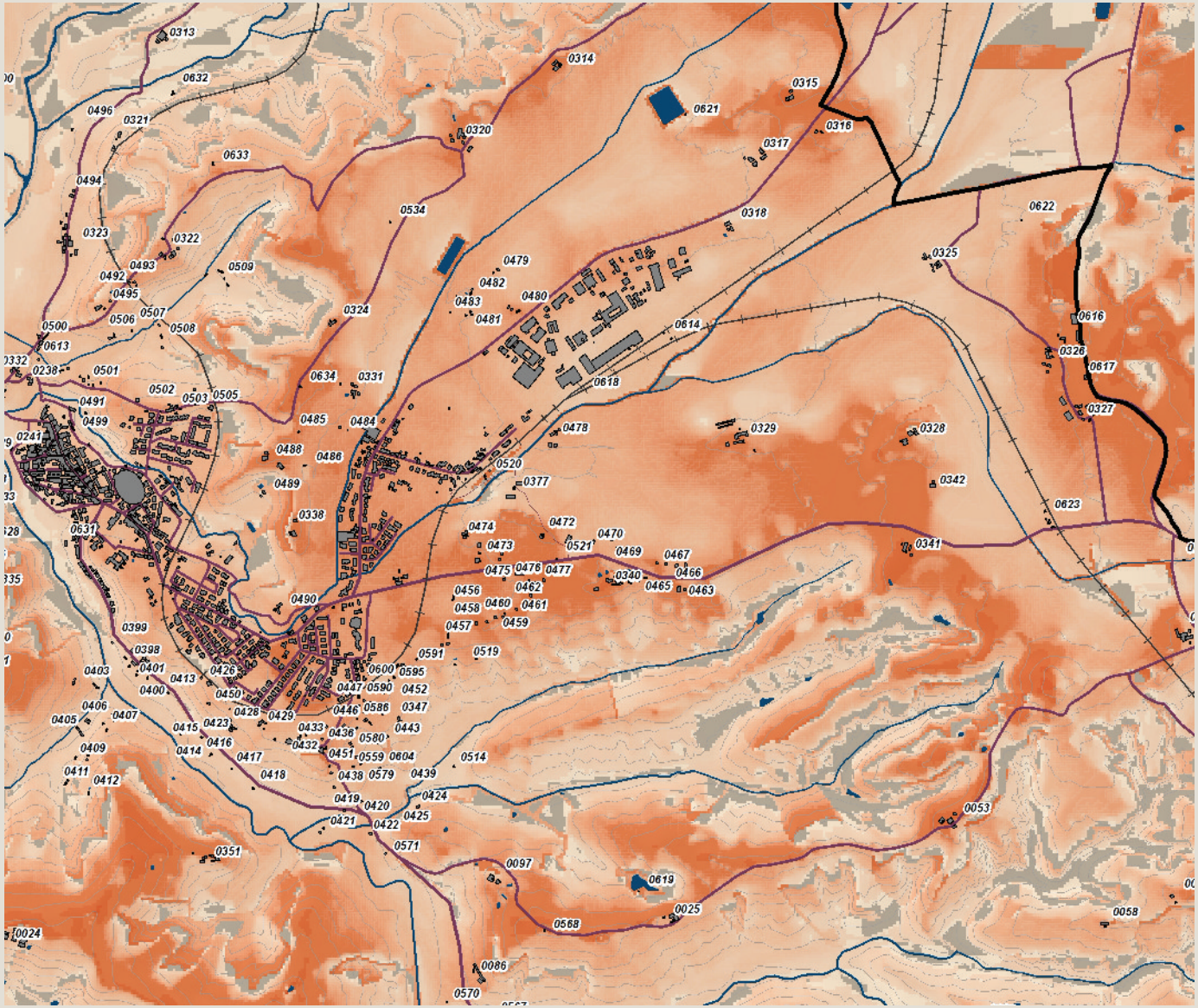

Carta della Intervisibilità

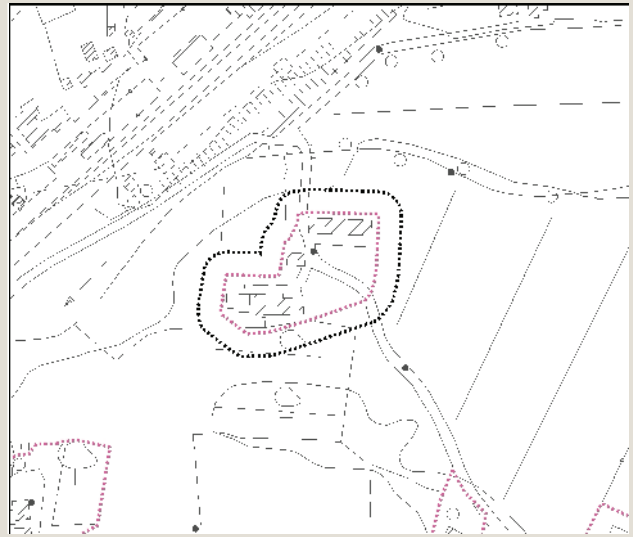

Individuazione dell'area di pertinenza e della zona cuscinetto di 15 metri su base CTR 10k. Scala 1:5.000

Veduta a volo d'uccello dell'area di pertinenza

Analisi ricognitiva della vincolistica

Fornace Arma

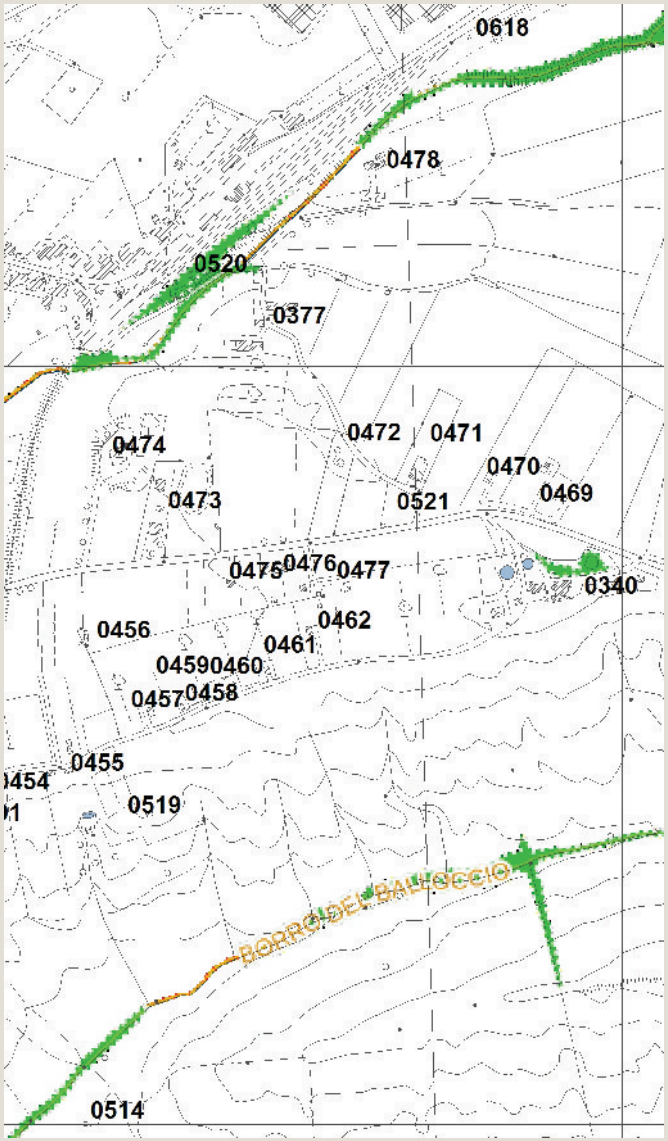

Vincoli e salvaguardie del PIT con valenza di PPR

Tavola QC 10a del PS - Vincoli e Salvaguardie:
Paesaggio, beni culturali e aree protette

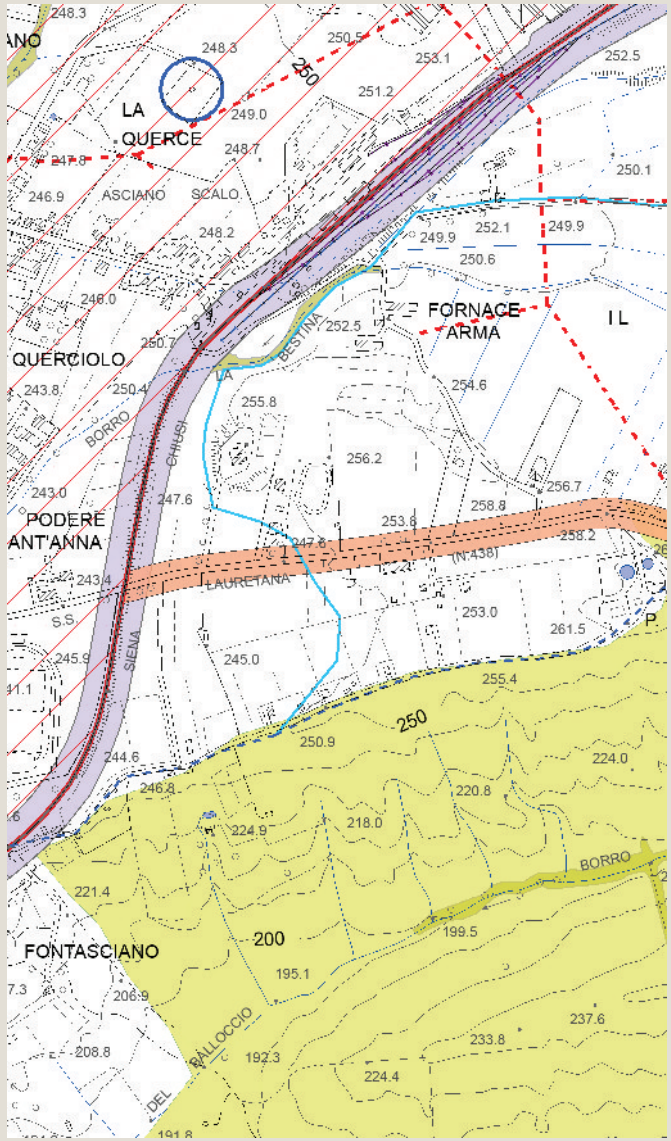

Tavola QC 10b del PS - Vincoli e Salvaguardie:
Fasce di rispetto e altri vincoli

Analisi ricognitiva delle tavole di Progetto del PS

Fornace Arma

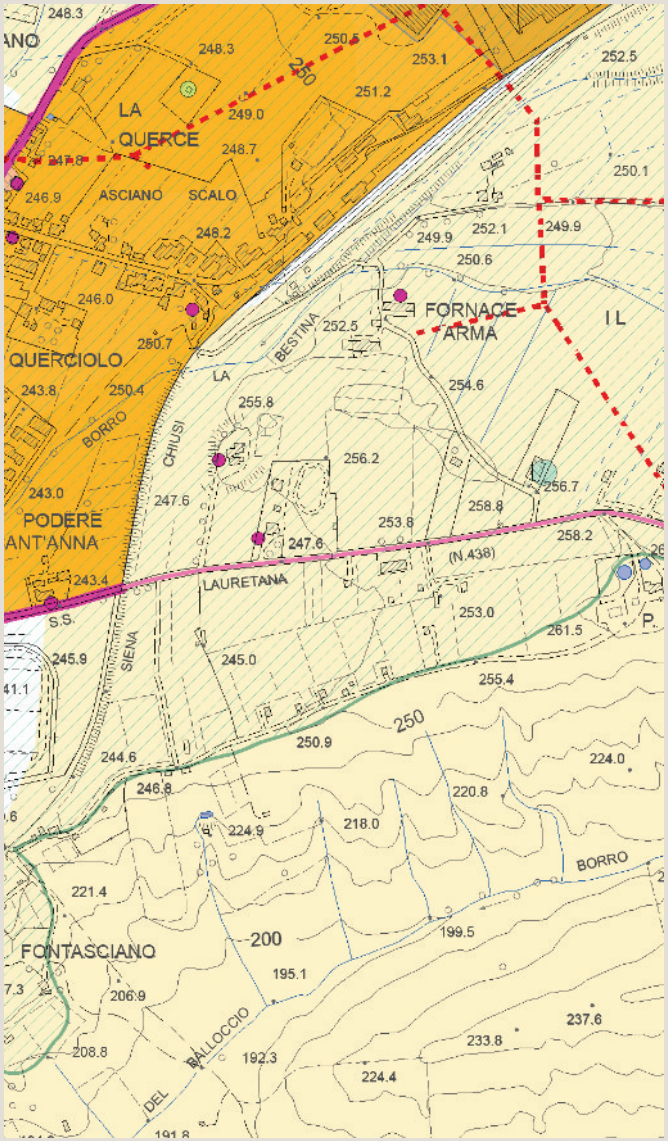

Tavola P03 del PS - Carta delle Criticità

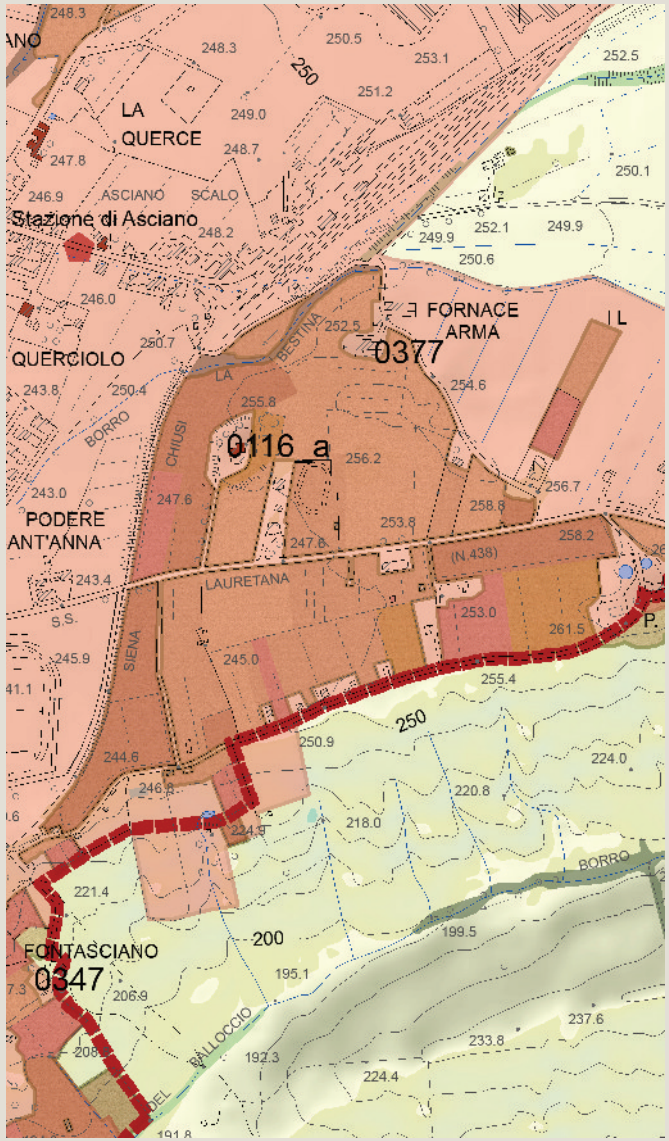

Tavola P04 del PS - Carta delle Invarianti Strutturali

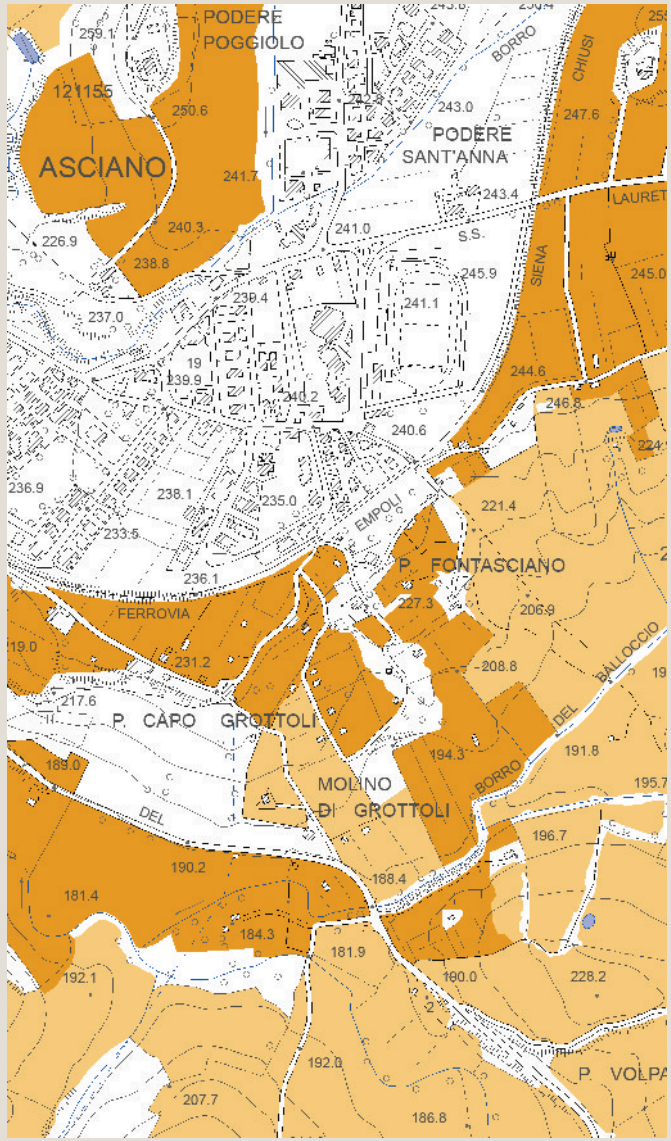

Tavola P05 del PS - Carta delle Tessiture Agrarie

Individuazione del morfotipo insediativo e analisi diacronica da ortofoto

Val D' Asso

Tipologia insediativa

- edificato in posizione di fondovalle
- edificato in posizione di pedecolle
- → **edificato in posizione di mezzacosta**
- edificato in posizione di crinale

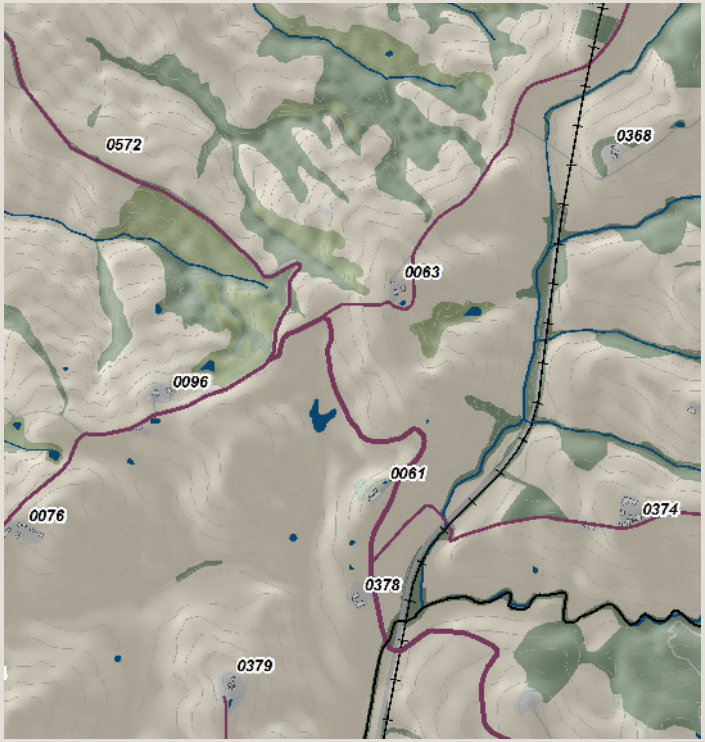

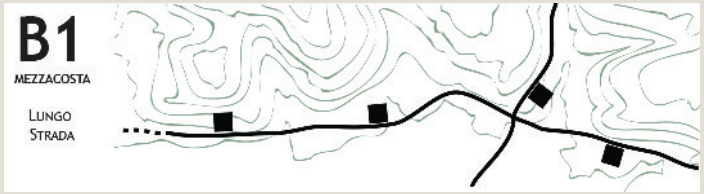

Schema morfotipo

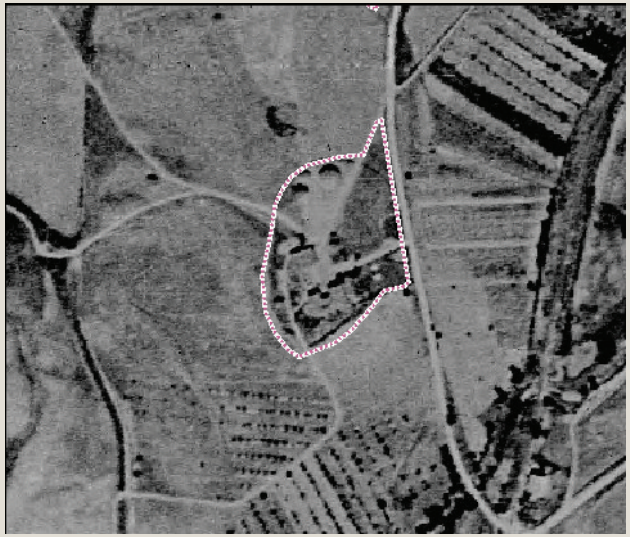

Ortofoto 1954

Ortofoto 1978

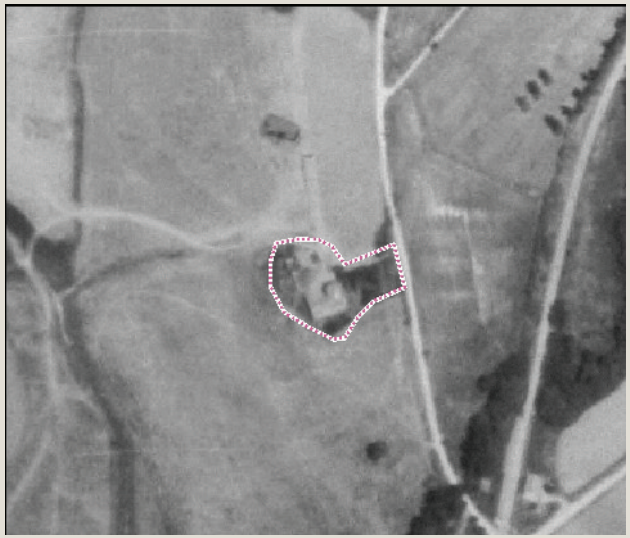

Ortofoto 1988

Ortofoto 2013

Caratteri percettivi ed individuazione dell'area di pertinenza

Val D' Asso

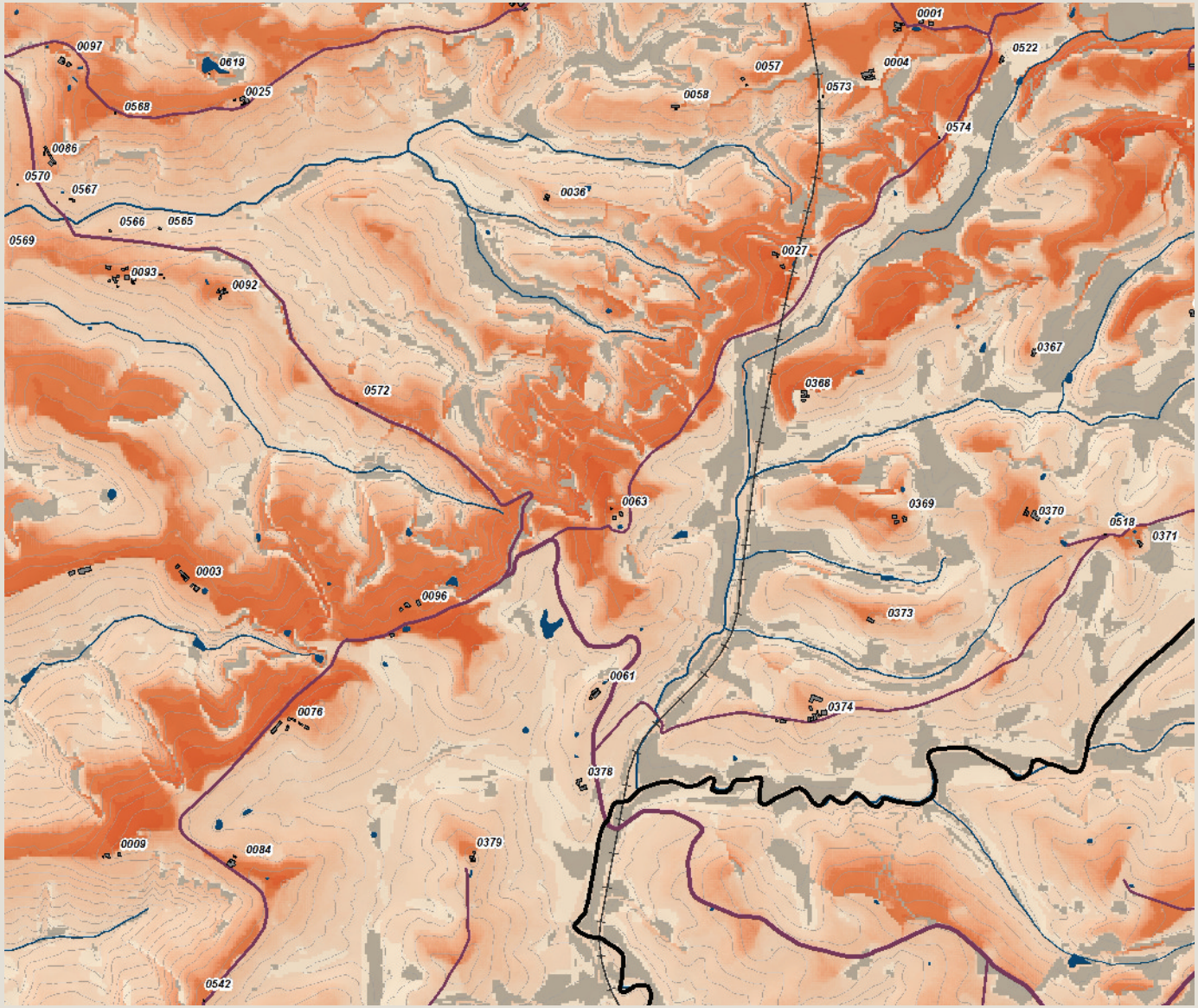

Carta della Intervisibilità

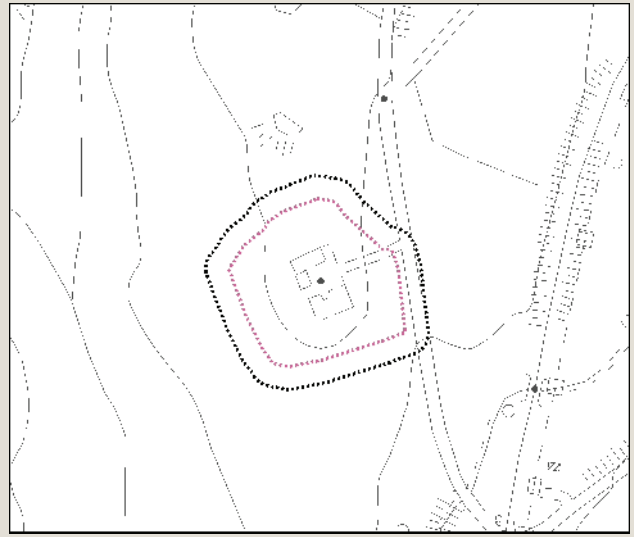

Individuazione dell'area di pertinenza e della zona cuscinetto di 15 metri su base CTR 10k. Scala 1:5.000

Veduta a volo d'uccello dell'area di pertinenza

arch. Michela Chiti - arch. Chiara Nostrato

Analisi ricognitiva della vincolistica

Val D' Asso

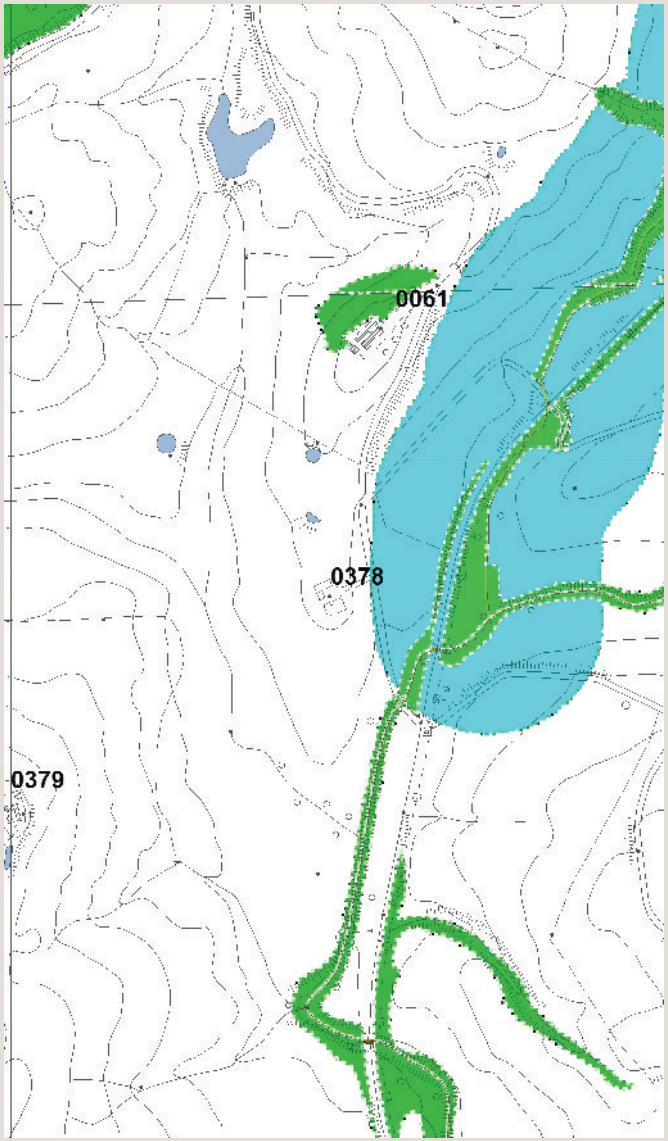

Vincoli e salvaguardie del PIT con valenza di PPR

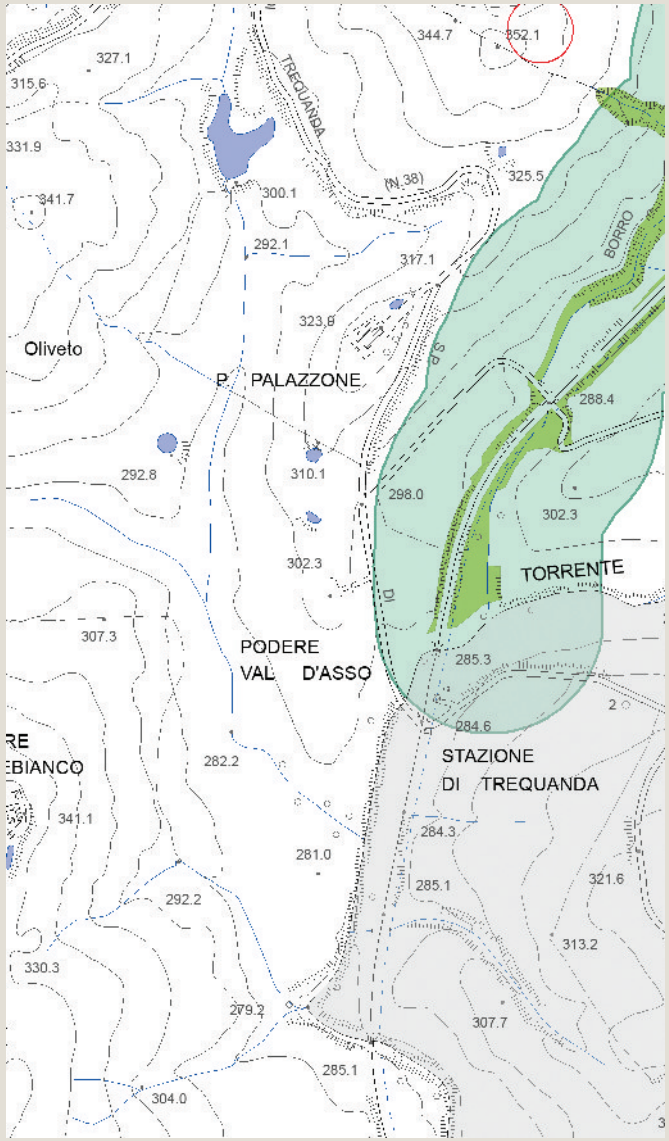

Tavola QC 10a del PS - Vincoli e Salvaguardie:
Paesaggio, beni culturali e aree protette

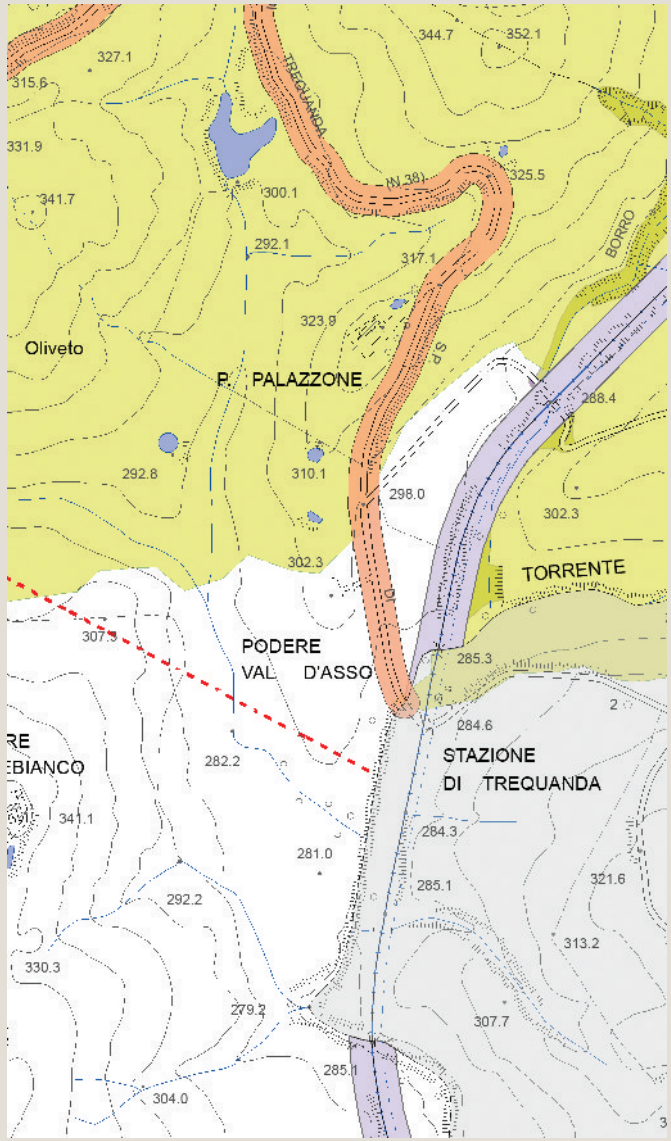

Tavola QC 10b del PS - Vincoli e Salvaguardie:
Fasce di rispetto e altri vincoli

Analisi ricognitiva delle tavole di Progetto del PS

Val D' Asso

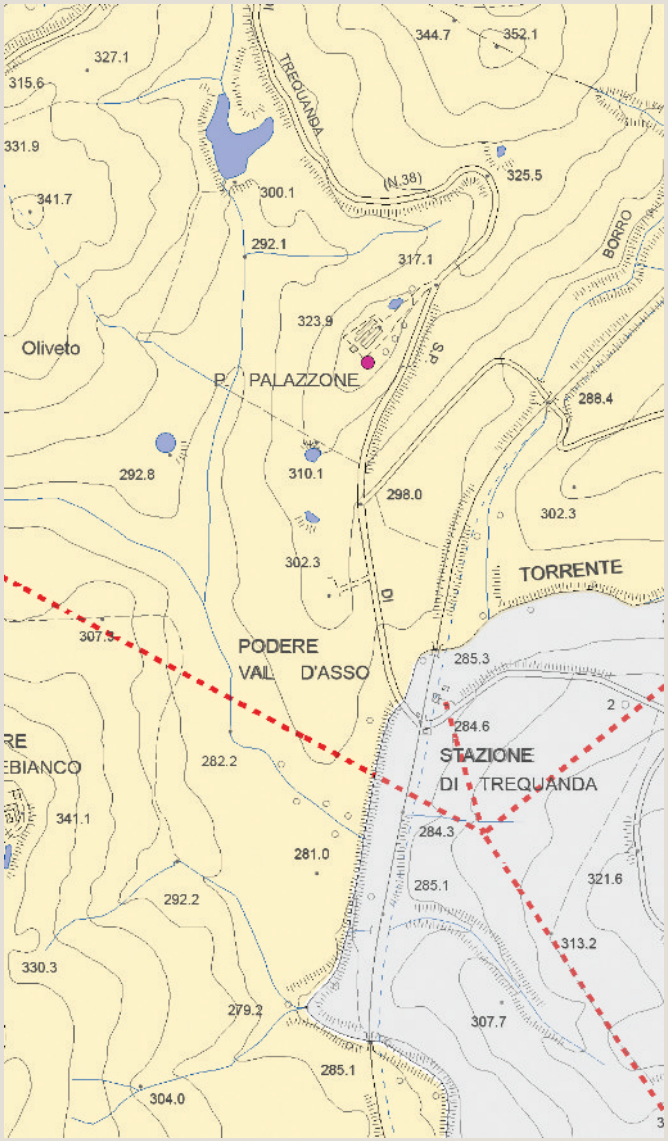

Tavola P03 del PS - Carta delle Criticità

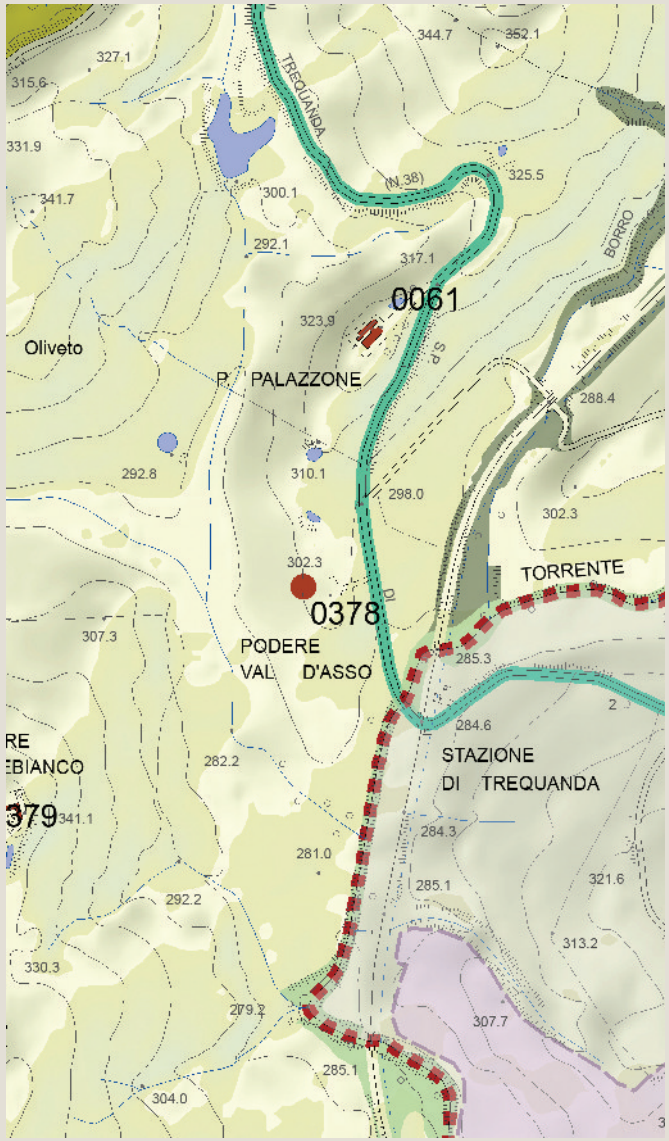

Tavola P04 del PS - Carta delle Invarianti Strutturali

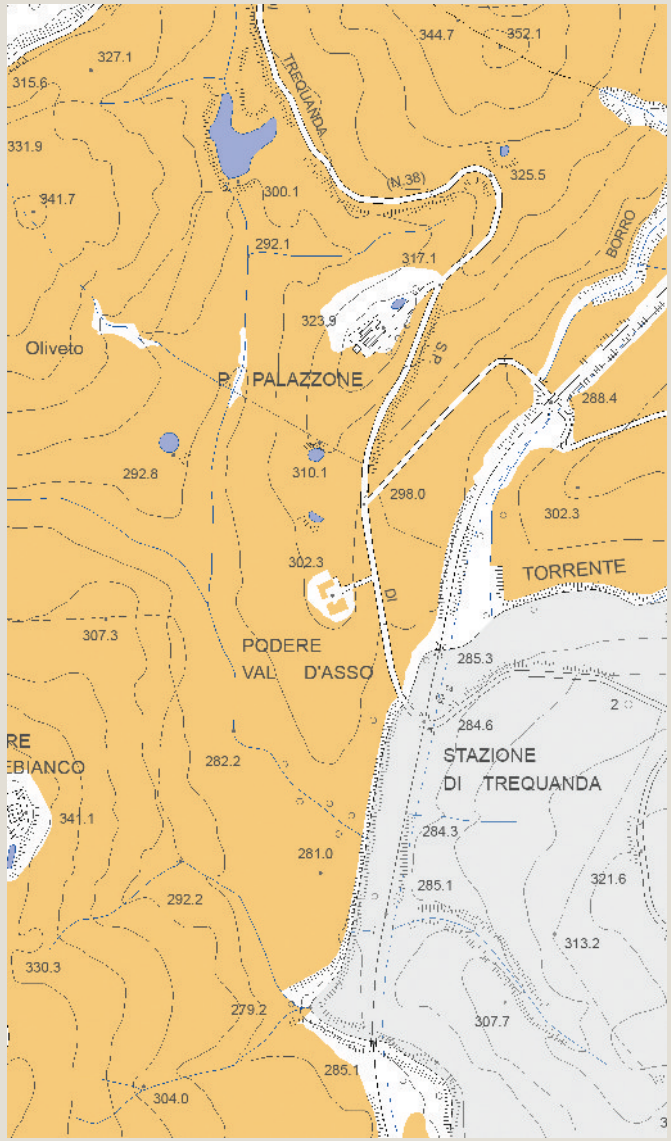

Tavola P05 del PS - Carta delle Tessiture Agrarie

Individuazione del morfotipo insediativo e analisi diacronica da ortofoto

Collebianco

Tipologia insediativa

- edificato in posizione di fondovalle
- edificato in posizione di pedecolle
- edificato in posizione di mezzacosta
- → **edificato in posizione di crinale**

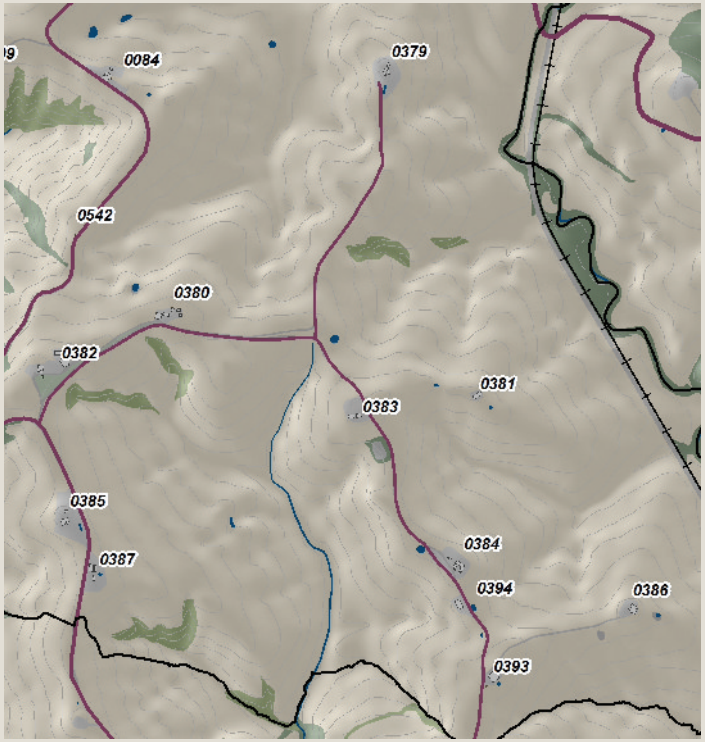

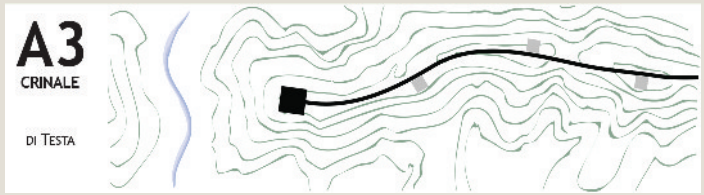

Schema morfotipo

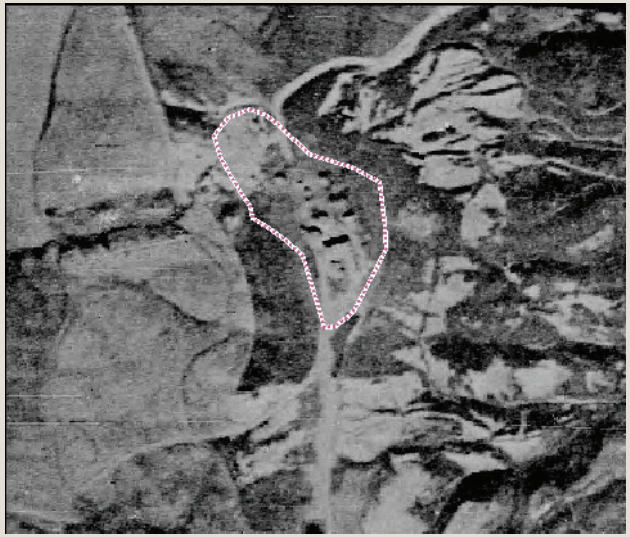

Ortofoto 1954

Ortofoto 1978

Ortofoto 1988

Ortofoto 2013

Caratteri percettivi ed individuazione dell'area di pertinenza

Collebianco

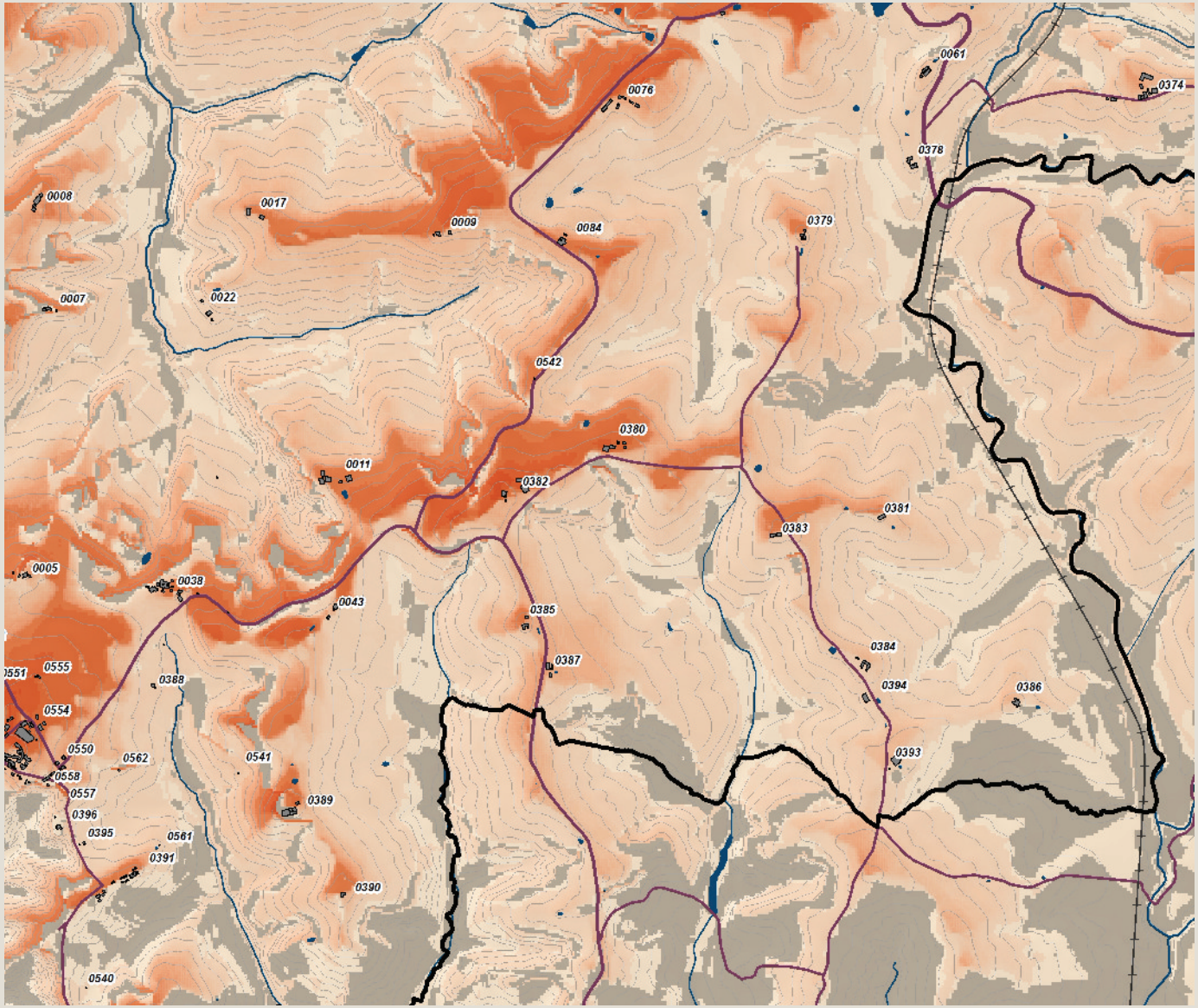

Carta della Intervisibilità

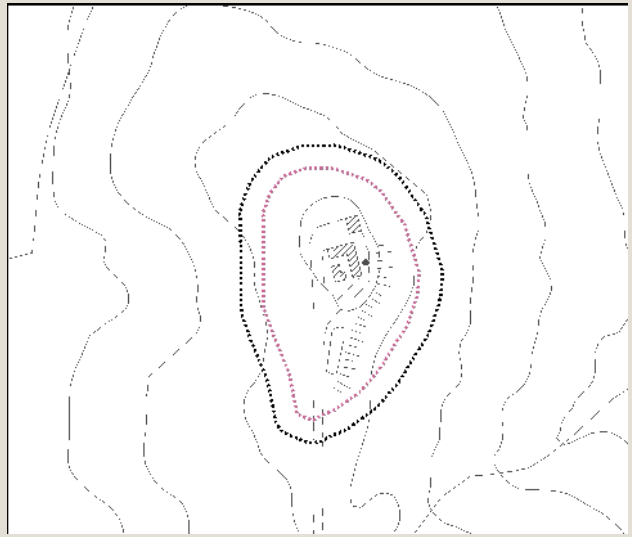

Individuazione dell'area di pertinenza e della zona cuscinetto di 15 metri su base CTR 10k. Scala 1:5.000

Veduta a volo d'uccello dell'area di pertinenza

Analisi ricognitiva della vincolistica

Collebianco

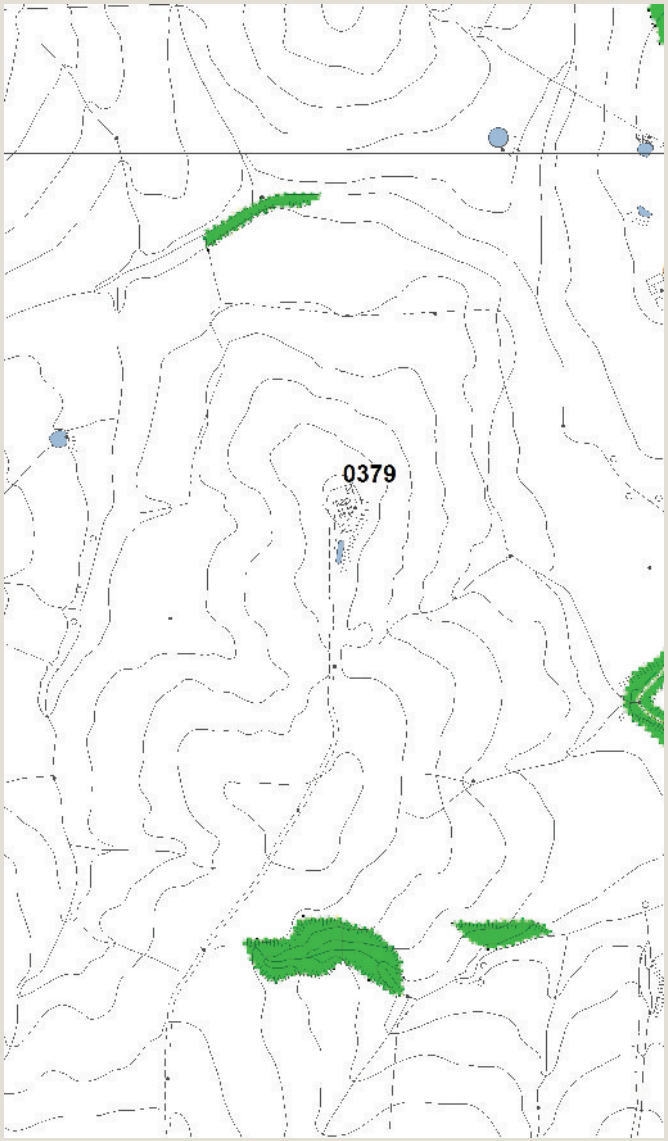

Vincoli e salvaguardie del PIT con valenza di PPR

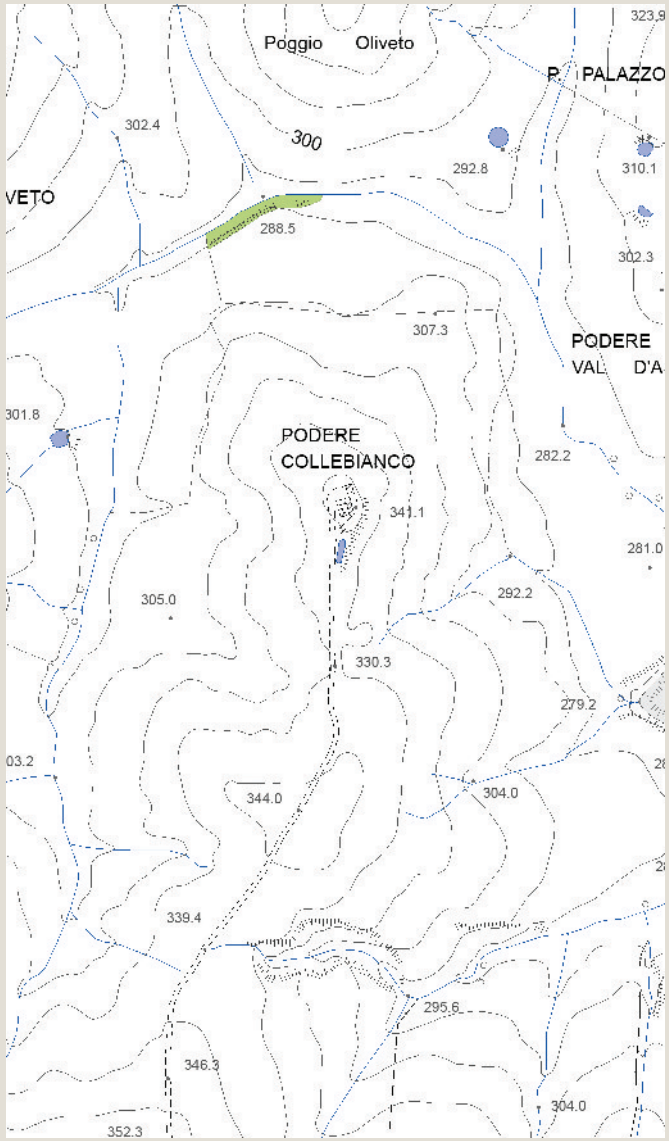

Tavola QC 10a del PS - Vincoli e Salvaguardie:
Paesaggio, beni culturali e aree protette

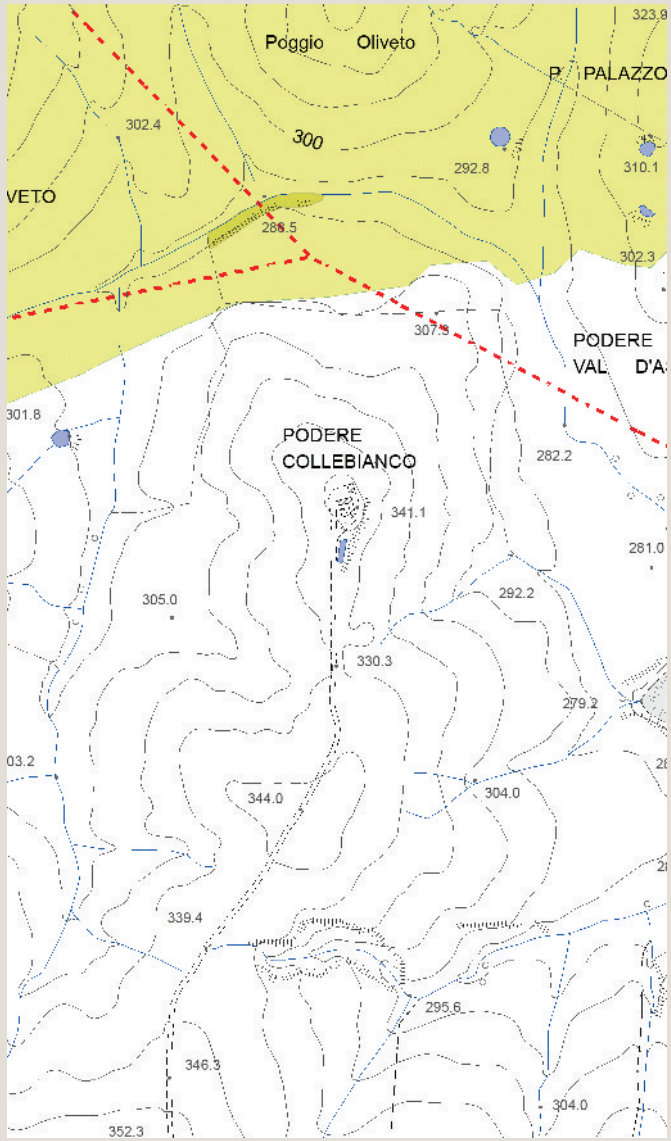

Tavola QC 10b del PS - Vincoli e Salvaguardie:
Fasce di rispetto e altri vincoli

Analisi ricognitiva delle tavole di Progetto del PS

Collebianco

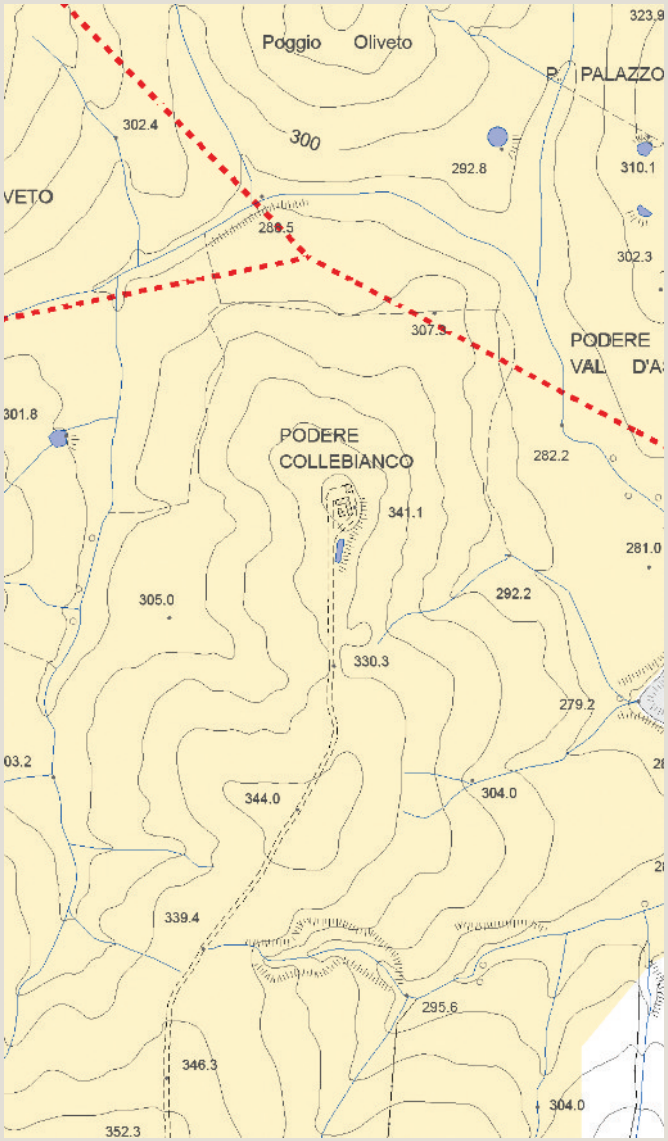

Tavola P03 del PS - Carta delle Criticità

Tavola P04 del PS - Carta delle Invarianti Strutturali

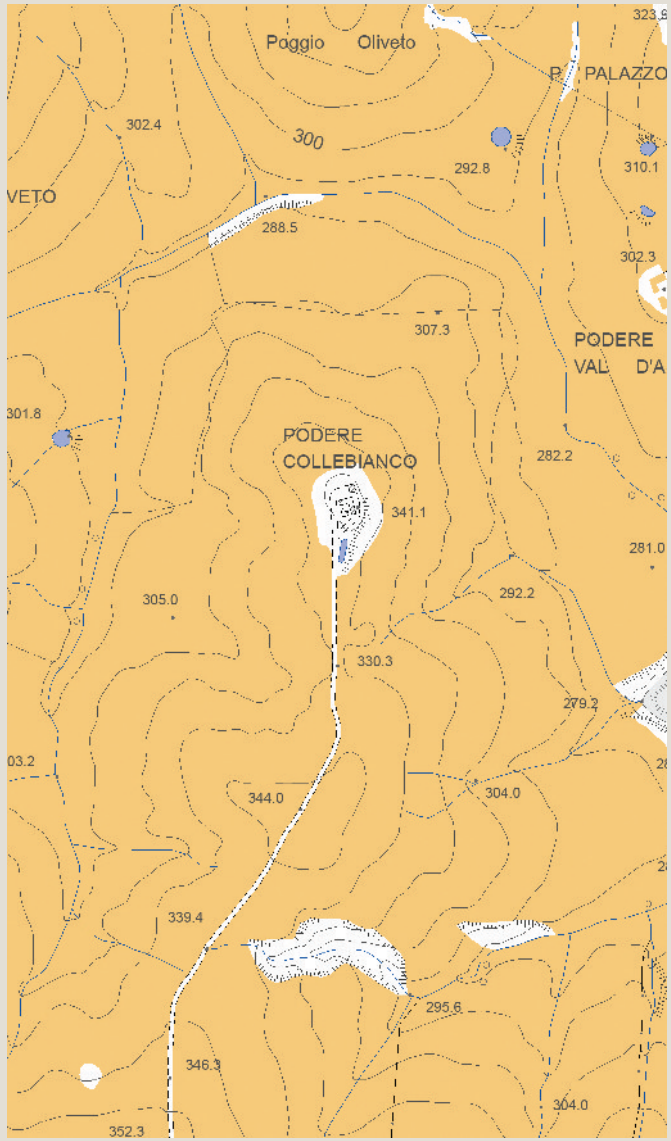

Tavola P05 del PS - Carta delle Tessiture Agrarie

Individuazione del morfotipo insediativo e analisi diacronica da ortofoto

Poggio al Fontone

Tipologia insediativa

- edificato in posizione di fondovalle
- edificato in posizione di pedecolle
- edificato in posizione di mezzacosta
- → **edificato in posizione di crinale**

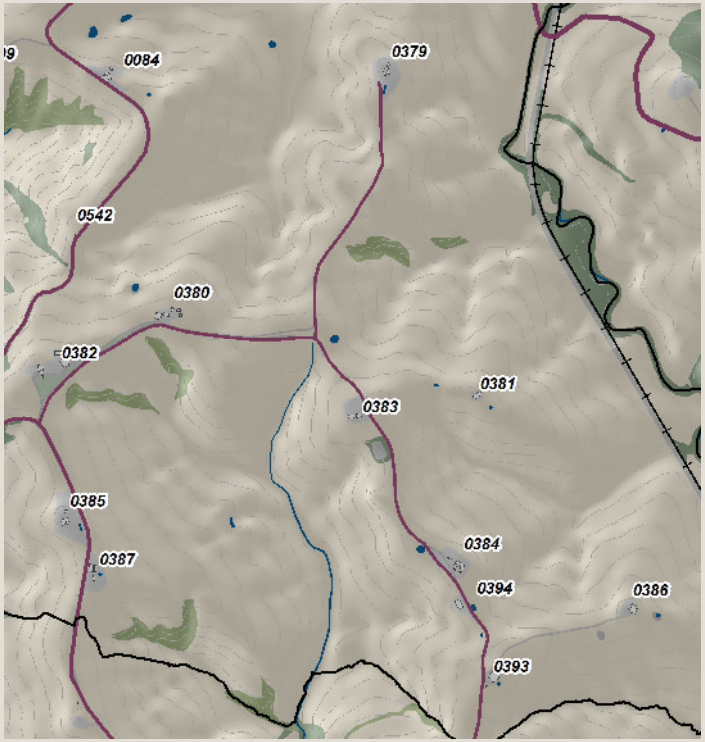



Schema morfotipo

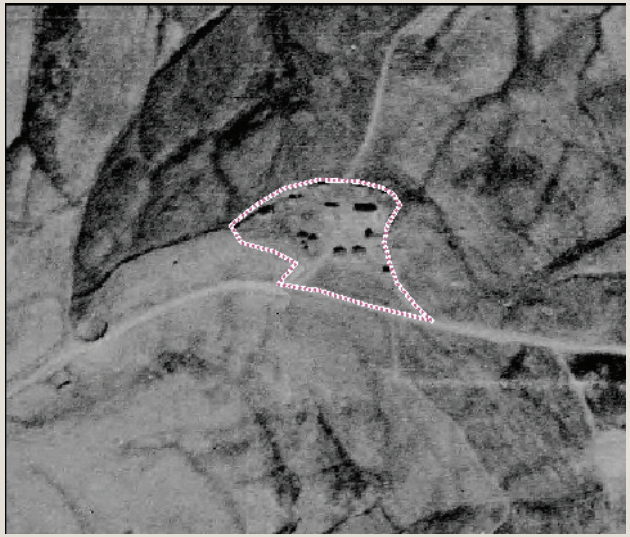

Ortofoto 1954

Ortofoto 1978

Ortofoto 1988

Ortofoto 2013

Caratteri percettivi ed individuazione dell'area di pertinenza

Poggio al Fontone

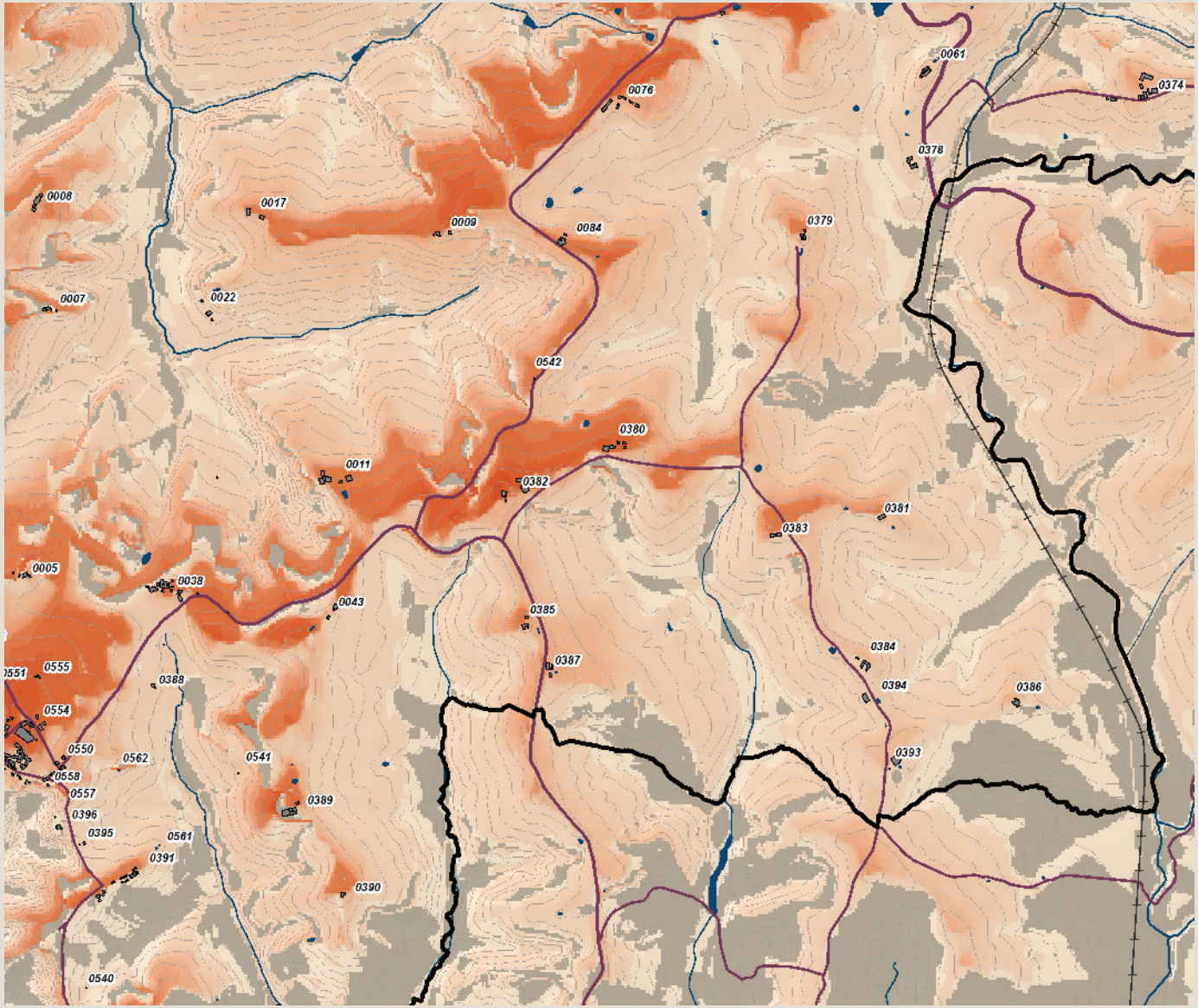

Carta della Intervisibilità

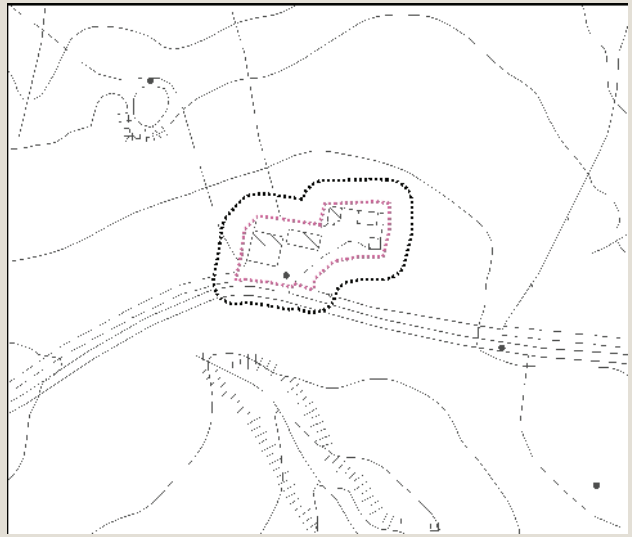

Individuazione dell'area di pertinenza e della zona cuscinetto di 15 metri su base CTR 10k. Scala 1:5.000

Veduta a volo d'uccello dell'area di pertinenza

Analisi ricognitiva della vincolistica

Poggio al Fontone

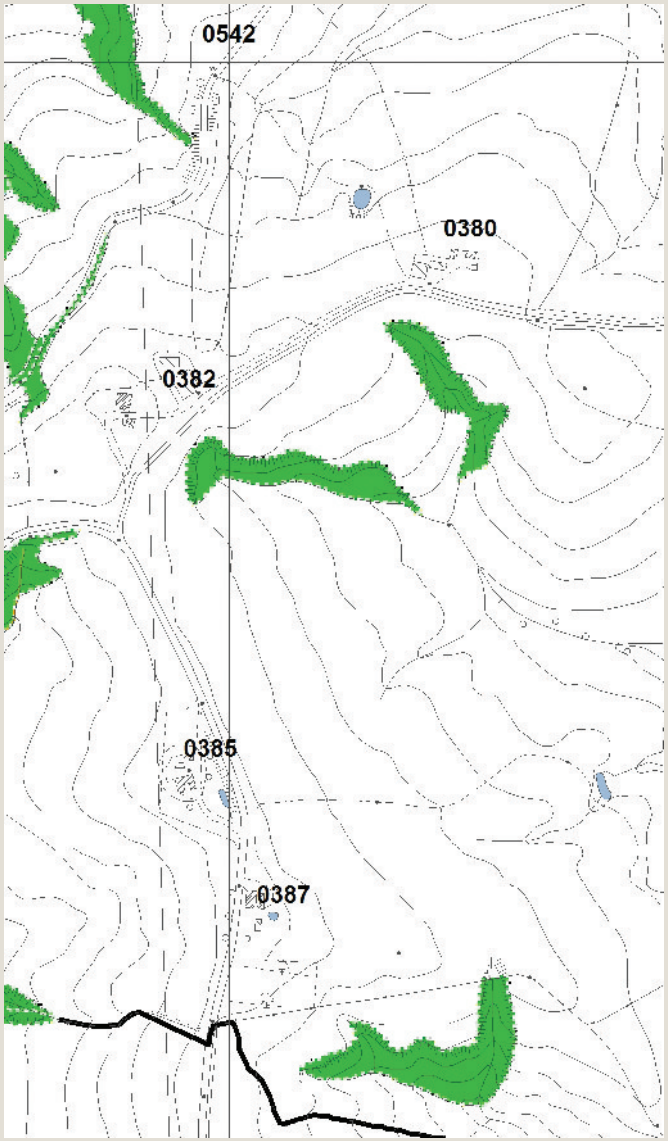

Vincoli e salvaguardie del PIT con valenza di PPR

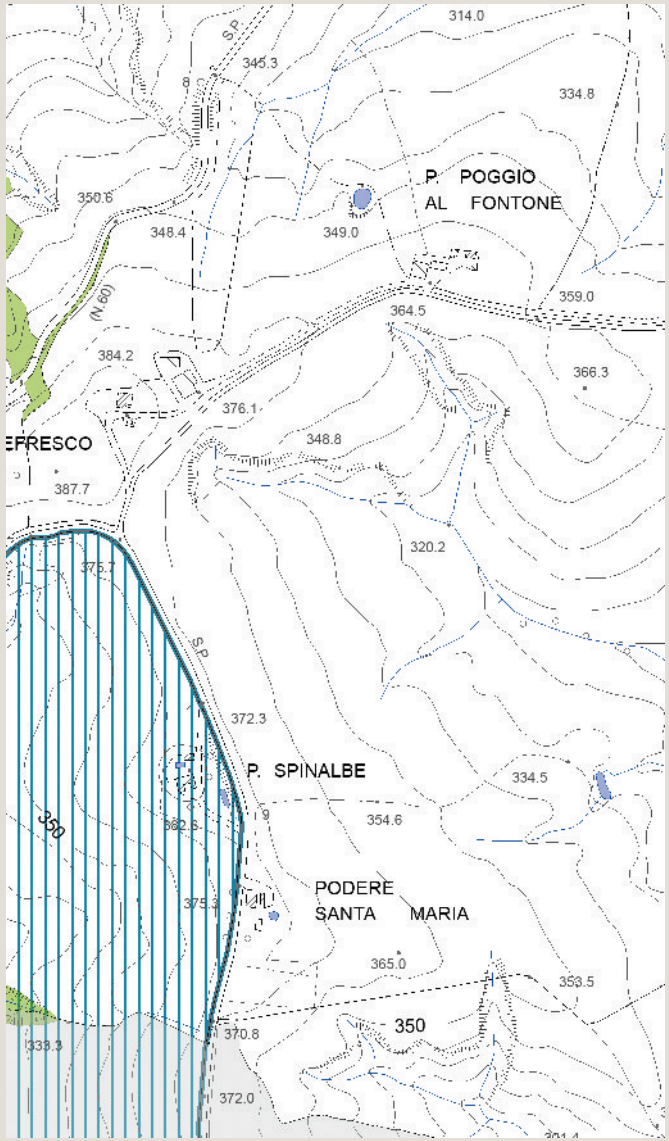

Tavola QC 10a del PS - Vincoli e Salvaguardie:
Paesaggio, beni culturali e aree protette

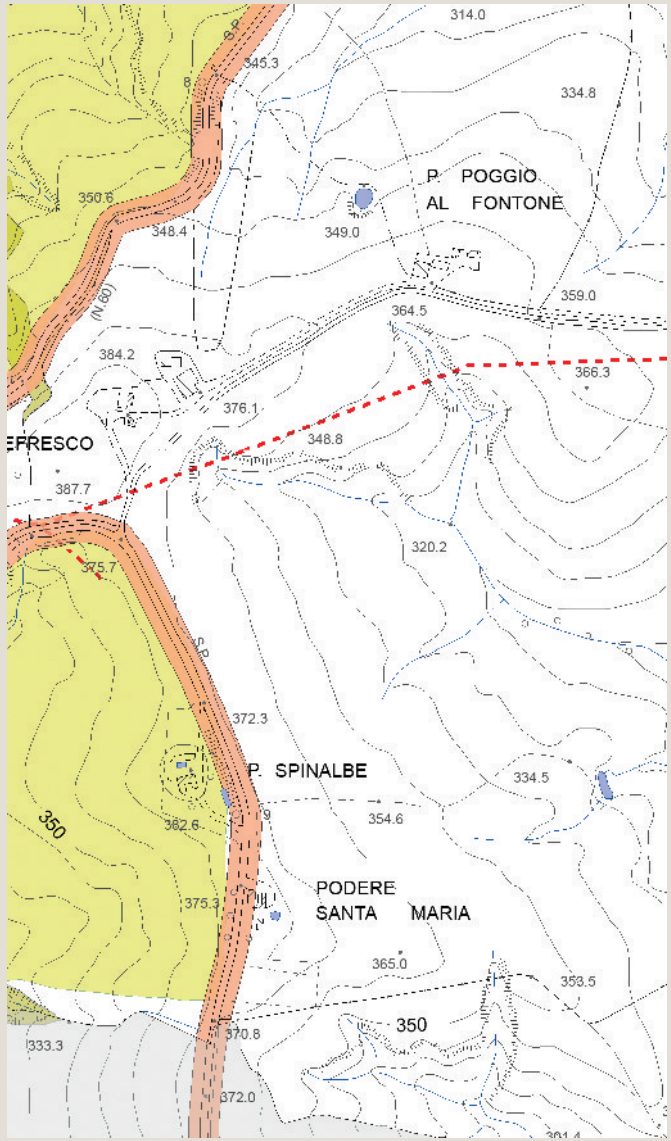

Tavola QC 10b del PS - Vincoli e Salvaguardie:
Fasce di rispetto e altri vincoli

Analisi ricognitiva delle tavole di Progetto del PS

Poggio al Fontone

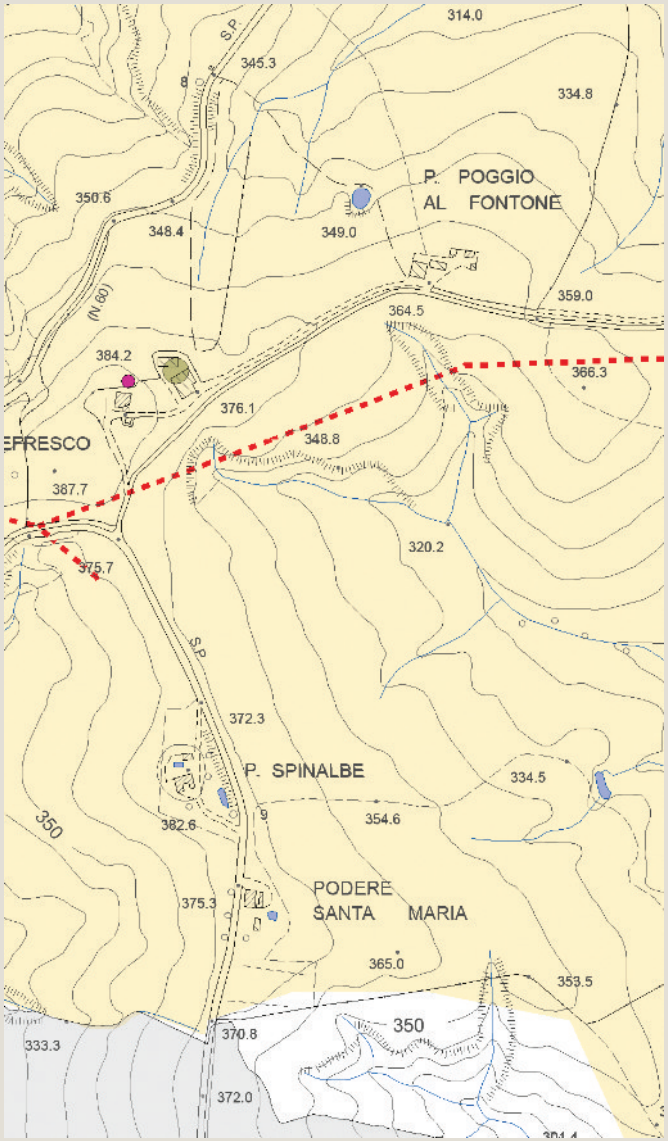

Tavola P03 del PS - Carta delle Criticità

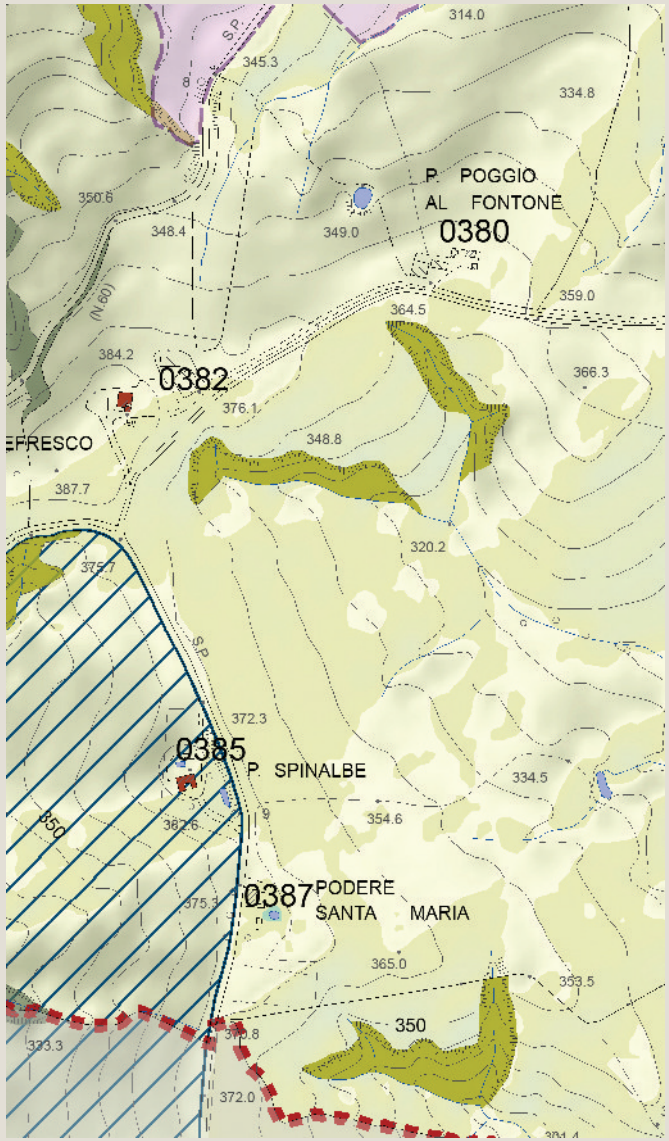

Tavola P04 del PS - Carta delle Invarianti Strutturali

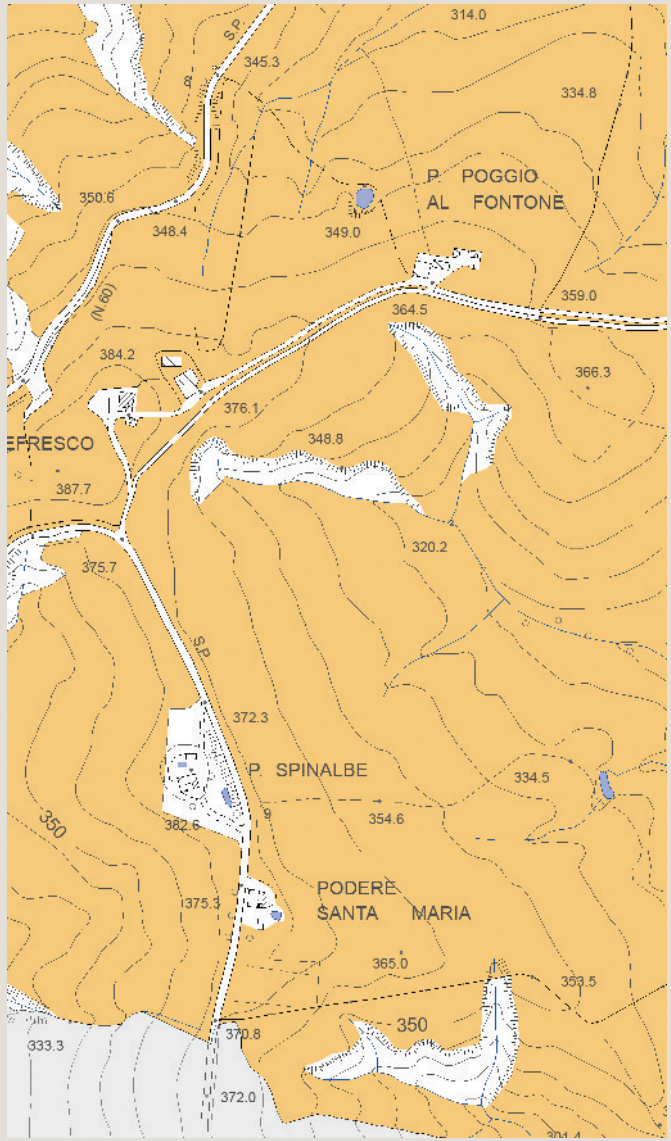

Tavola P05 del PS - Carta delle Tessiture Agrarie

Individuazione del morfotipo insediativo e analisi diacronica da ortofoto

Bengode

Tipologia insediativa

- edificato in posizione di fondovalle
- edificato in posizione di pedecolle
- edificato in posizione di mezzacosta
- → **edificato in posizione di crinale**

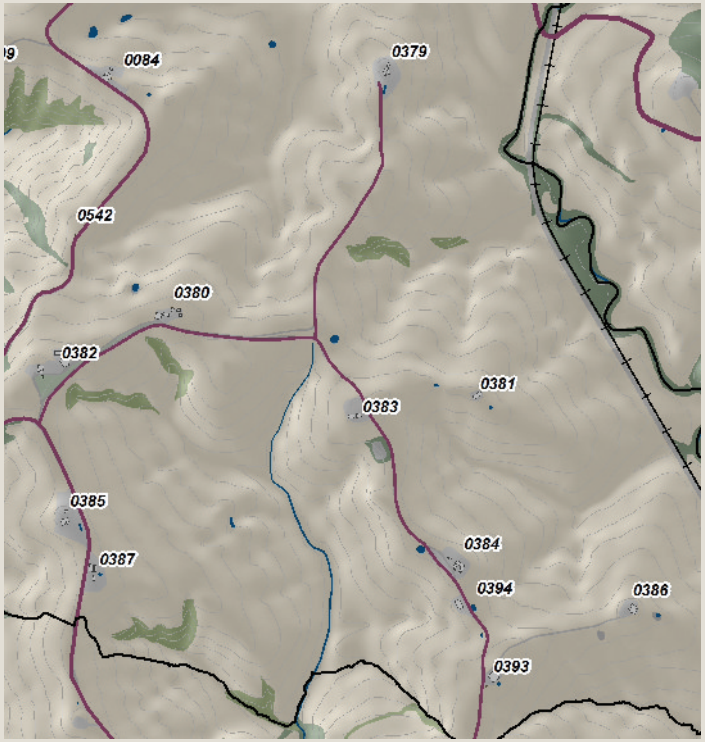

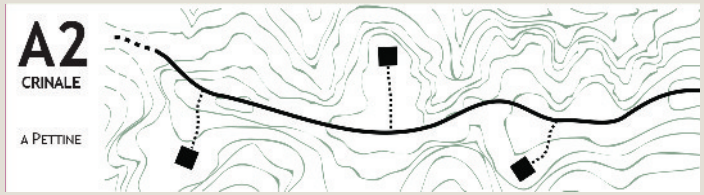

Schema morfotipo

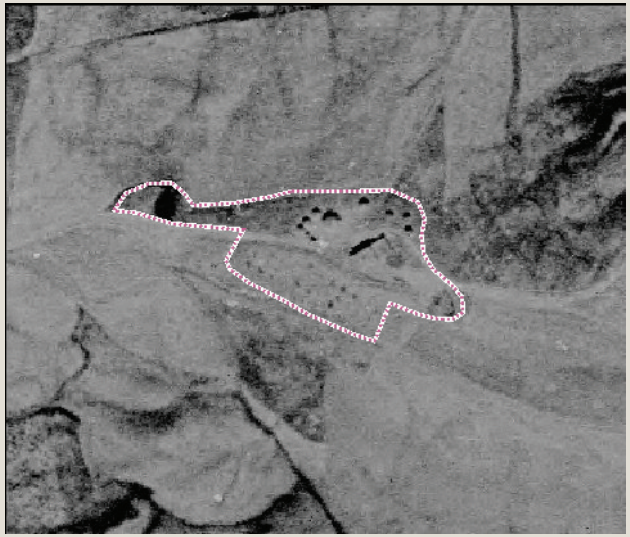

Ortofoto 1954



Ortofoto 1978

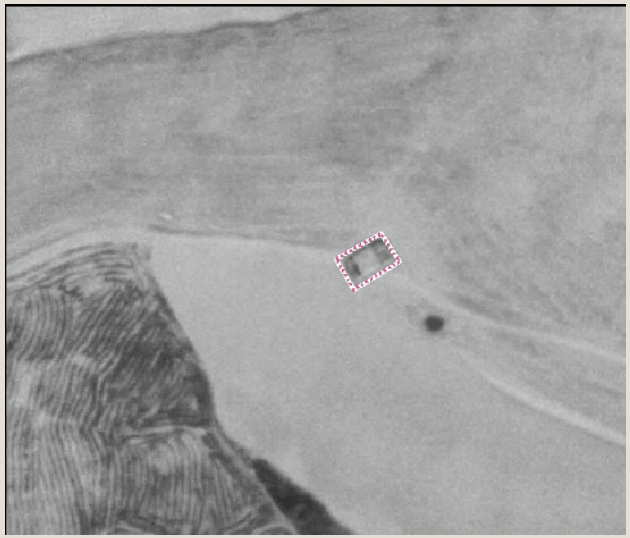

Ortofoto 1988

Ortofoto 2013

Caratteri percettivi ed individuazione dell'area di pertinenza

Bengode

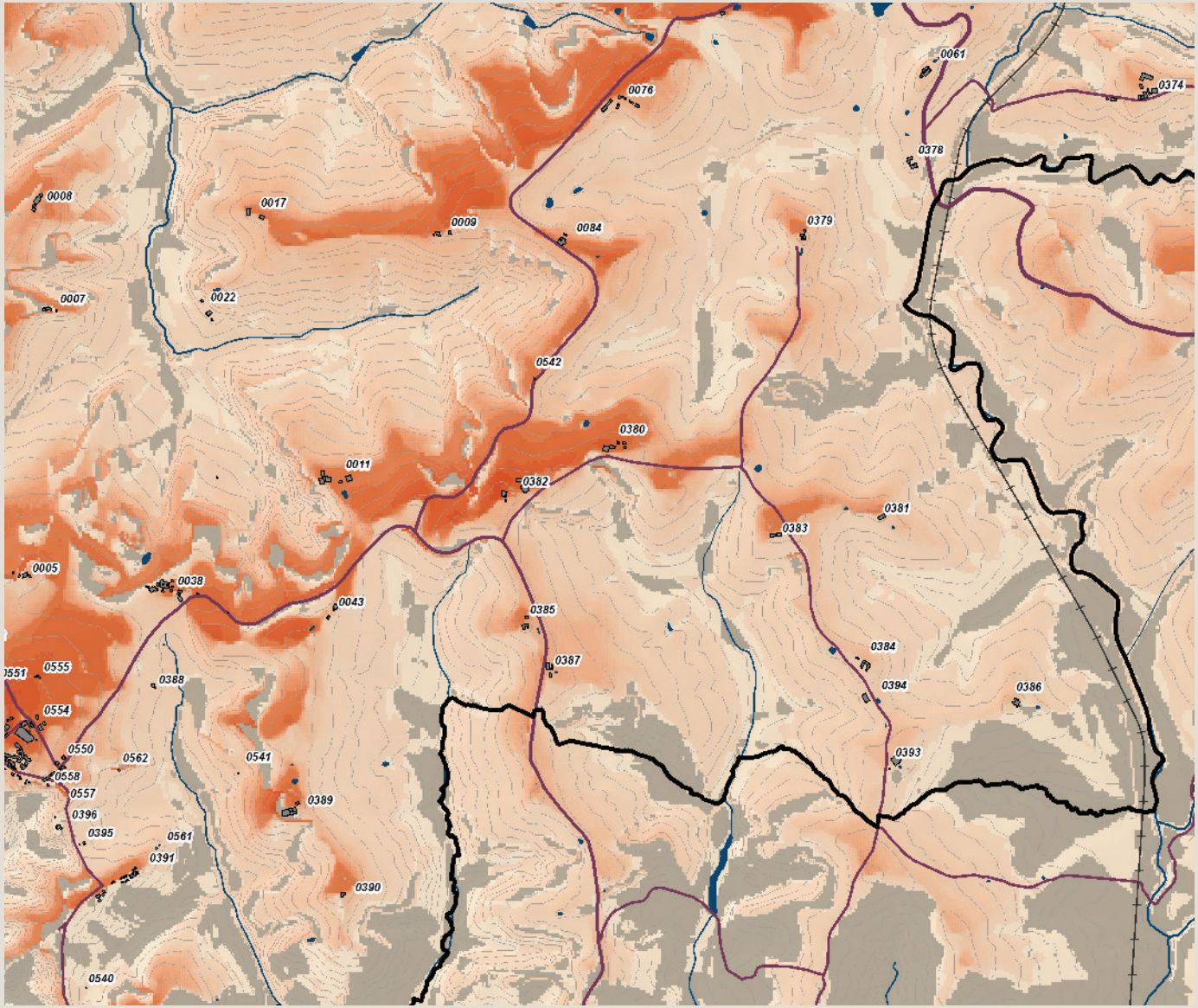

Carta della Intervisibilità

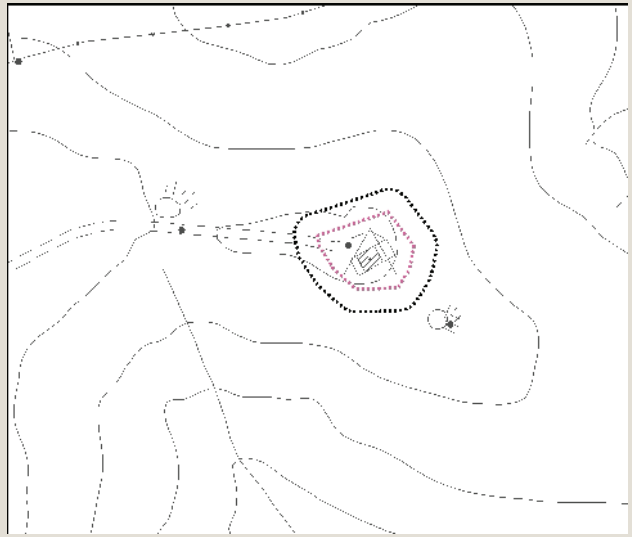

Individuazione dell'area di pertinenza e della zona cuscinetto di 15 metri su base CTR 10k. Scala 1:5.000

Veduta a volo d'uccello dell'area di pertinenza

arch. Michela Chiti - arch. Chiara Nostrato

Analisi ricognitiva della vincolistica

Bengode

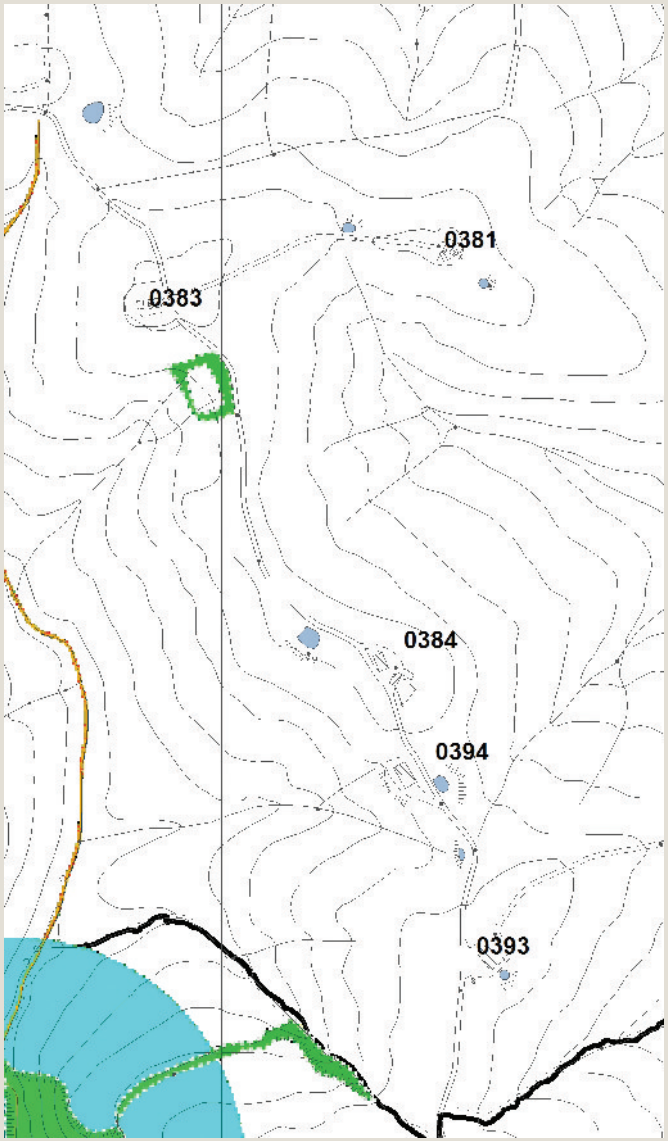

Vincoli e salvaguardie del PIT con valenza di PPR

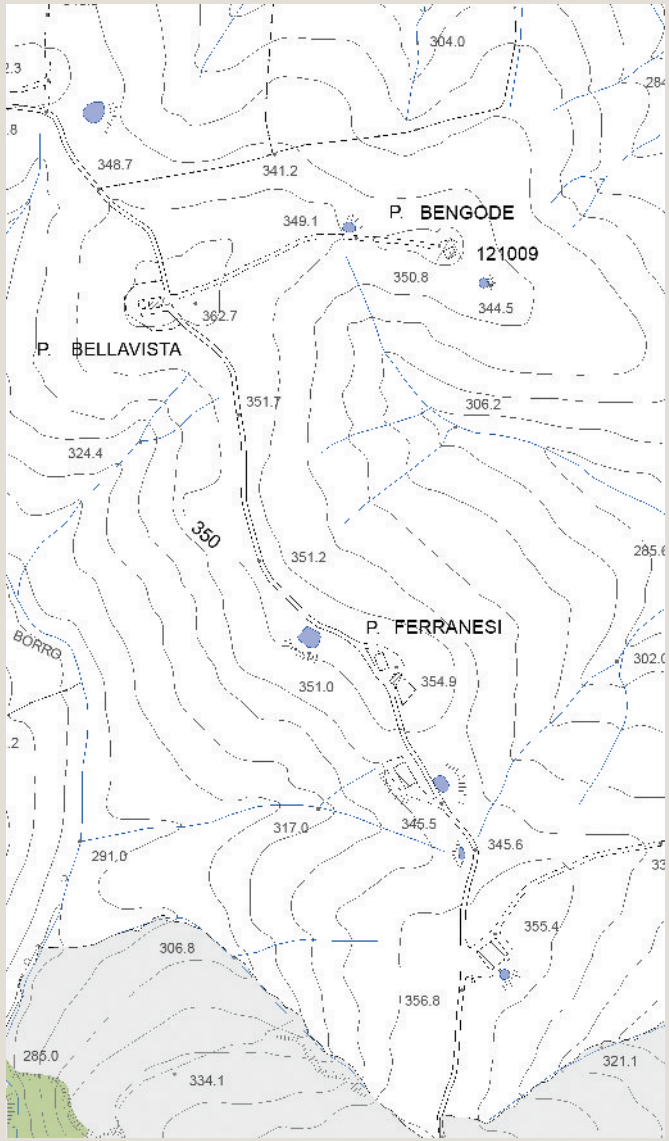

Tavola QC 10a del PS - Vincoli e Salvaguardie:
Paesaggio, beni culturali e aree protette

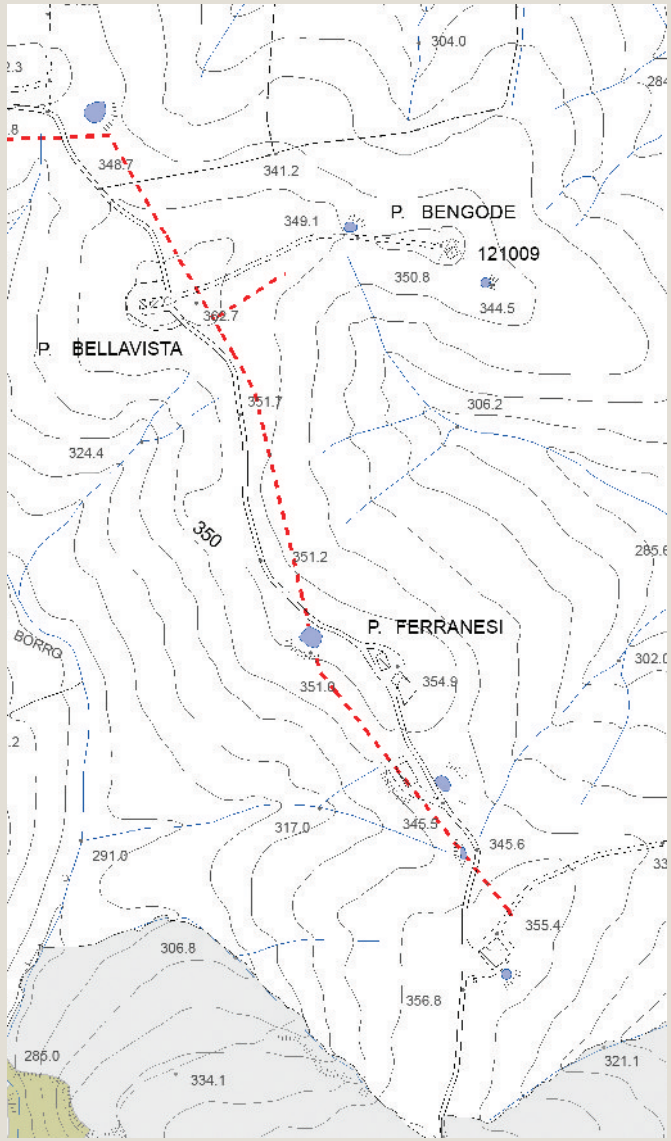

Tavola QC 10b del PS - Vincoli e Salvaguardie:
Fasce di rispetto e altri vincoli

Analisi ricognitiva delle tavole di Progetto del PS

Bengode

Tavola P03 del PS - Carta delle Criticità

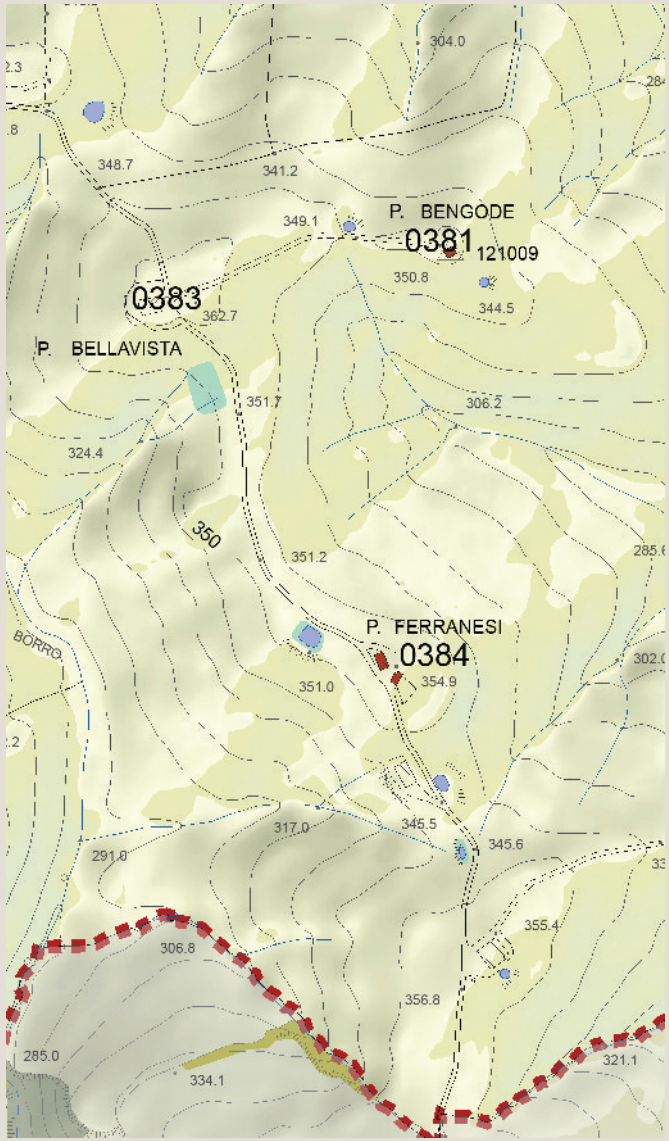

Tavola P04 del PS - Carta delle Invarianti Strutturali

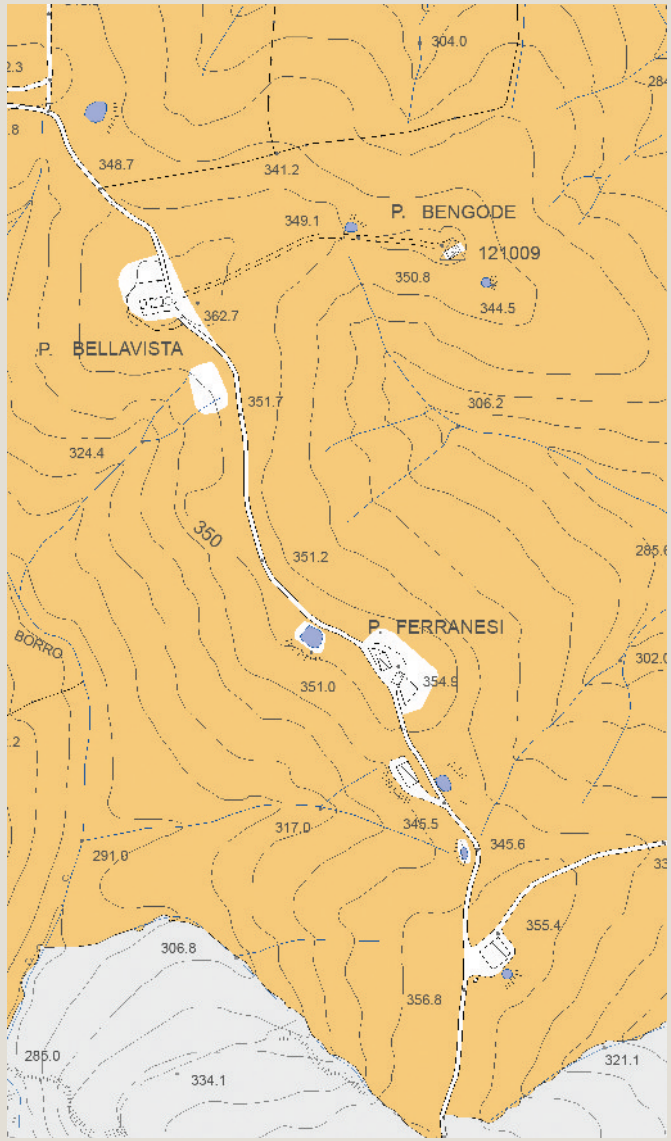

Tavola P05 del PS - Carta delle Tessiture Agrarie

Individuazione del morfotipo insediativo e analisi diacronica da ortofoto

Montefresco

Tipologia insediativa

- edificato in posizione di fondovalle
- edificato in posizione di pedecolle
- edificato in posizione di mezzacosta
- → **edificato in posizione di crinale**

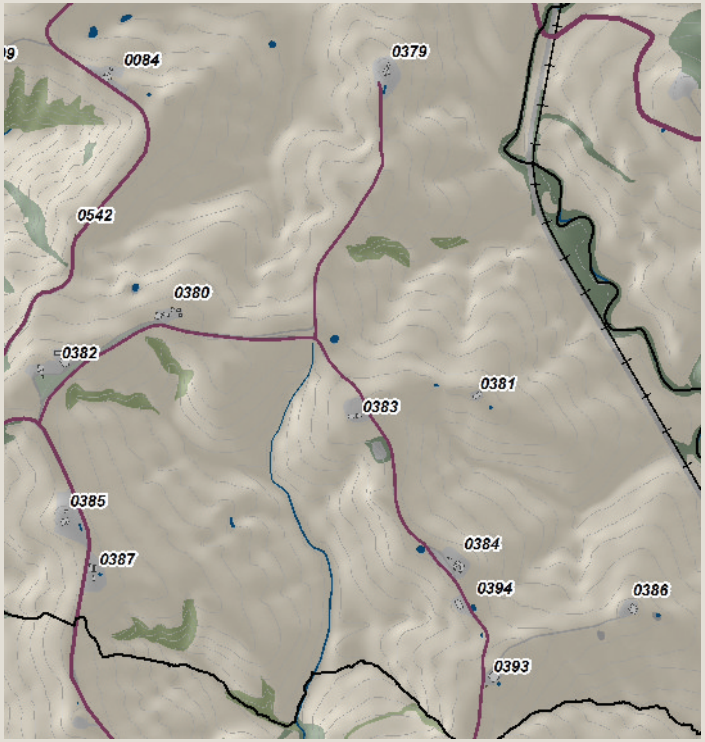



Schema morfotipo

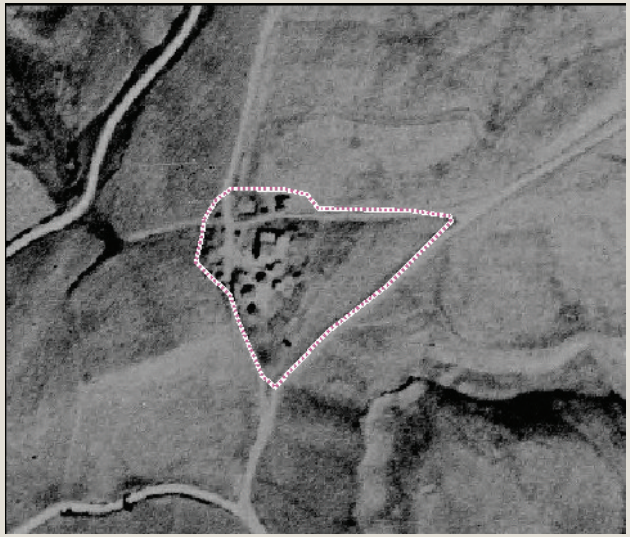

Ortofoto 1954

Ortofoto 1978

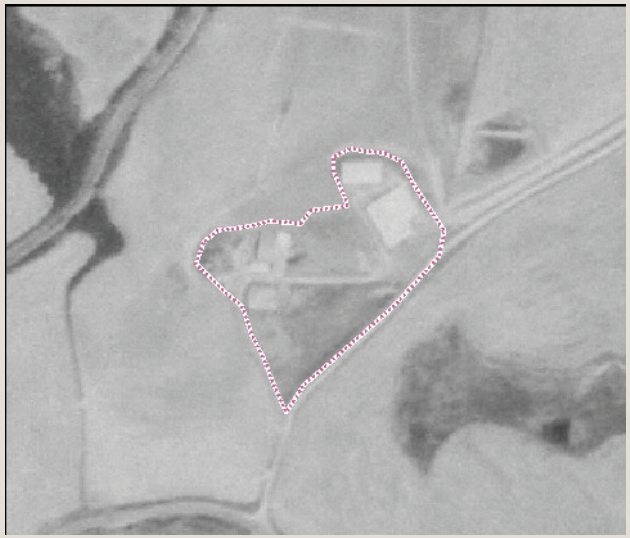

Ortofoto 1988



Ortofoto 2013

Caratteri percettivi ed individuazione dell'area di pertinenza

Montefresco

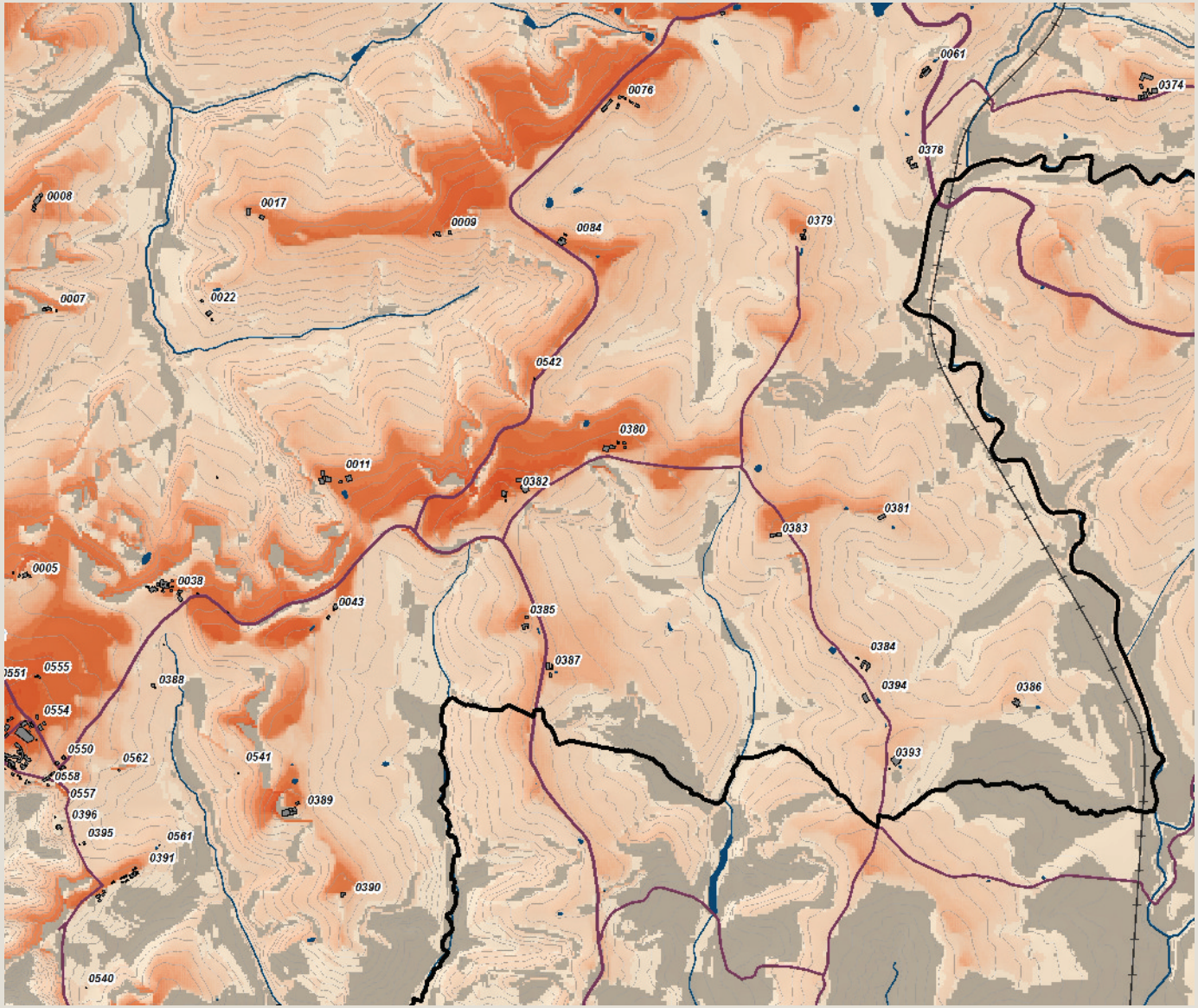

Carta della Intervisibilità

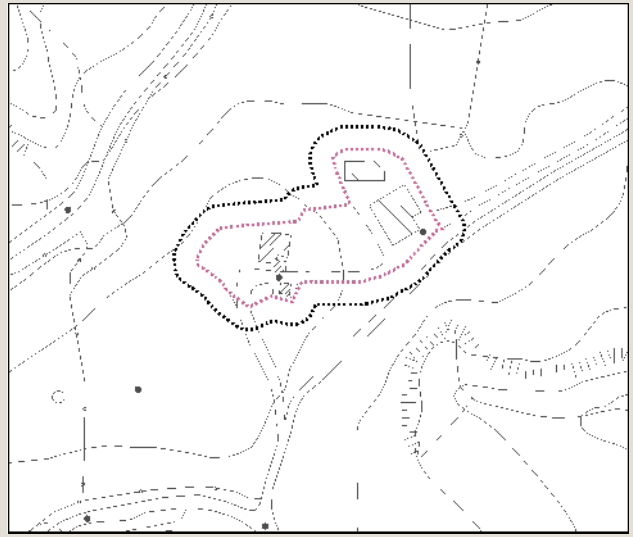

Individuazione dell'area di pertinenza e della zona cuscinetto di 15 metri su base CTR 10k. Scala 1:5.000

Veduta a volo d'uccello dell'area di pertinenza

arch. Michela Chiti - arch. Chiara Nostrato

Analisi ricognitiva della vincolistica

Montefresco

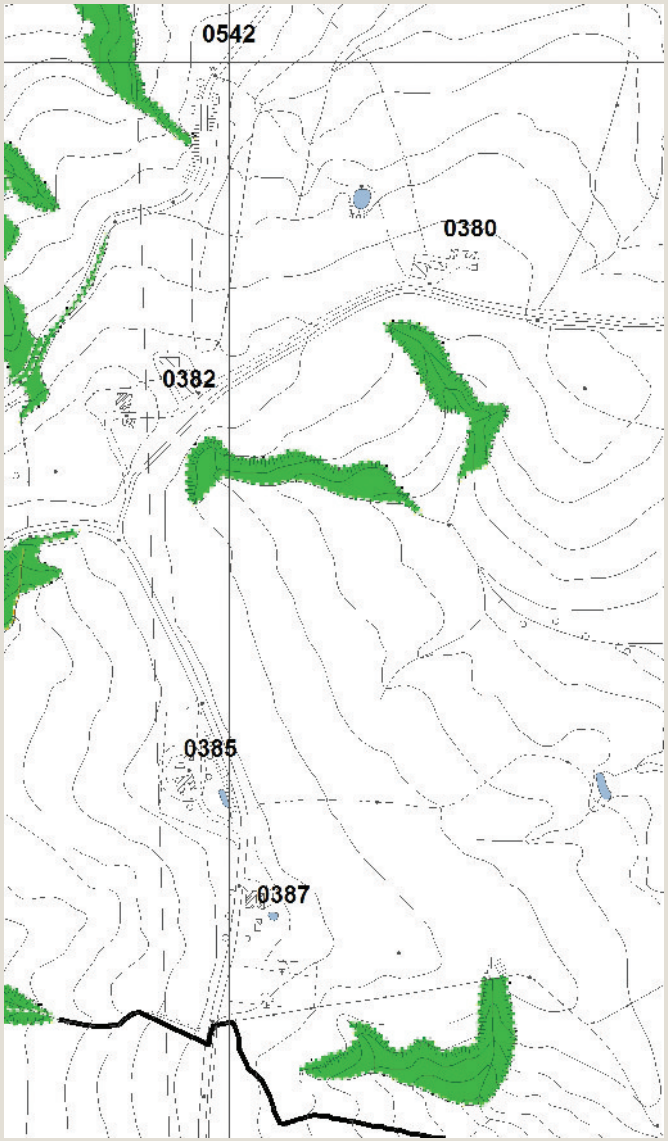

Vincoli e salvaguardie del PIT con valenza di PPR

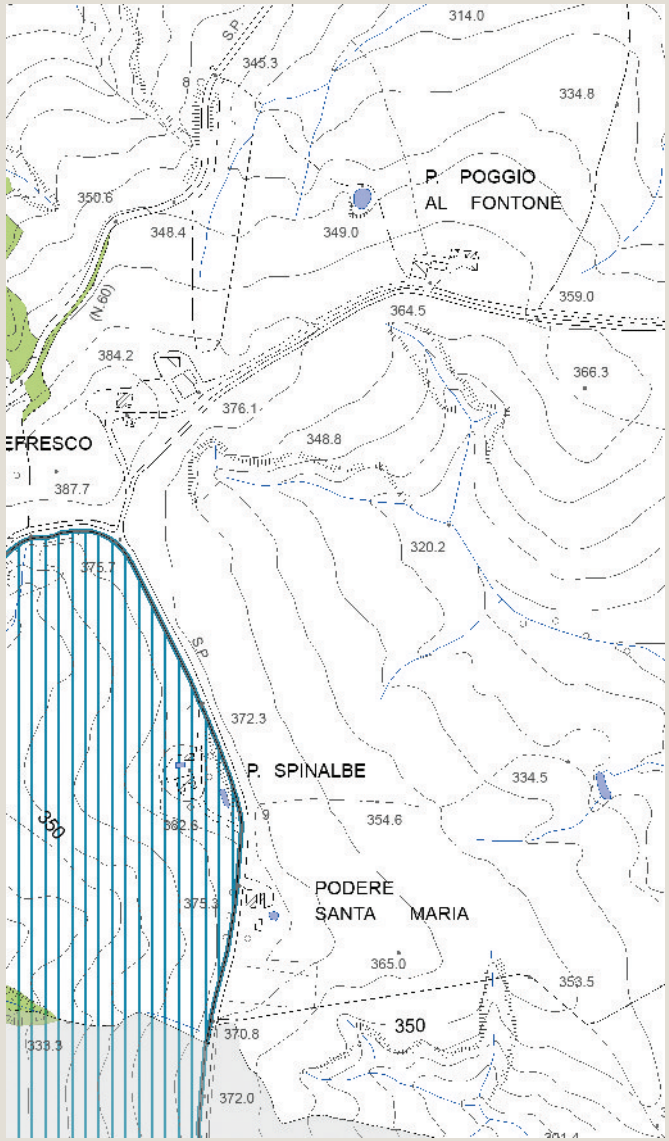

Tavola QC 10a del PS - Vincoli e Salvaguardie:
Paesaggio, beni culturali e aree protette

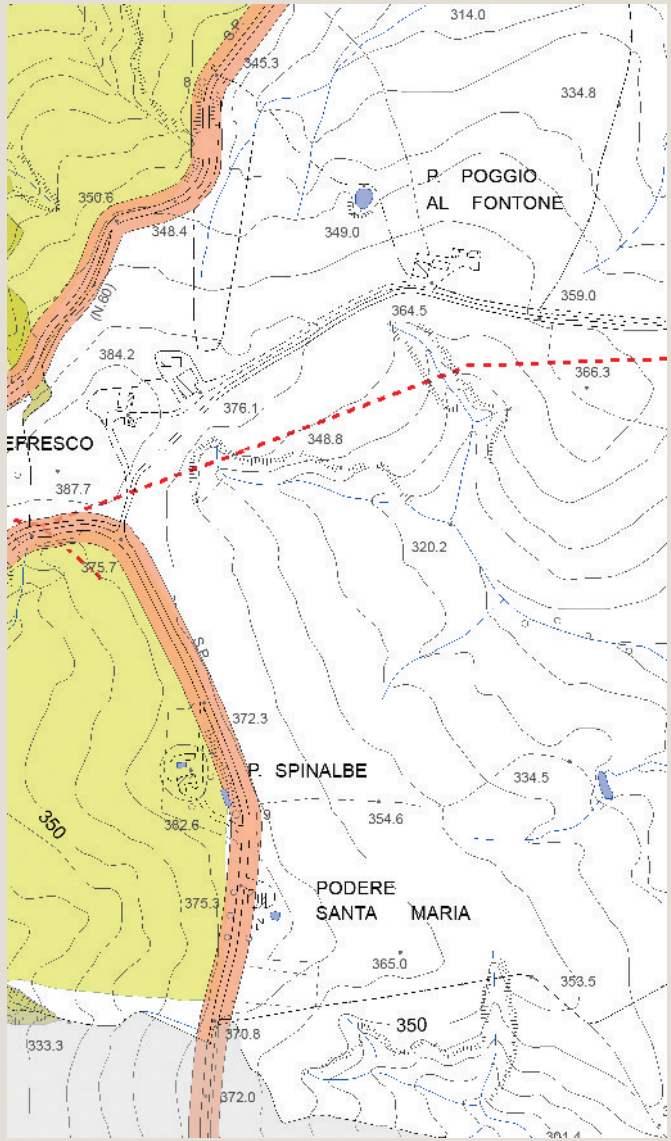

Tavola QC 10b del PS - Vincoli e Salvaguardie:
Fasce di rispetto e altri vincoli

Analisi ricognitiva delle tavole di Progetto del PS

Montefresco

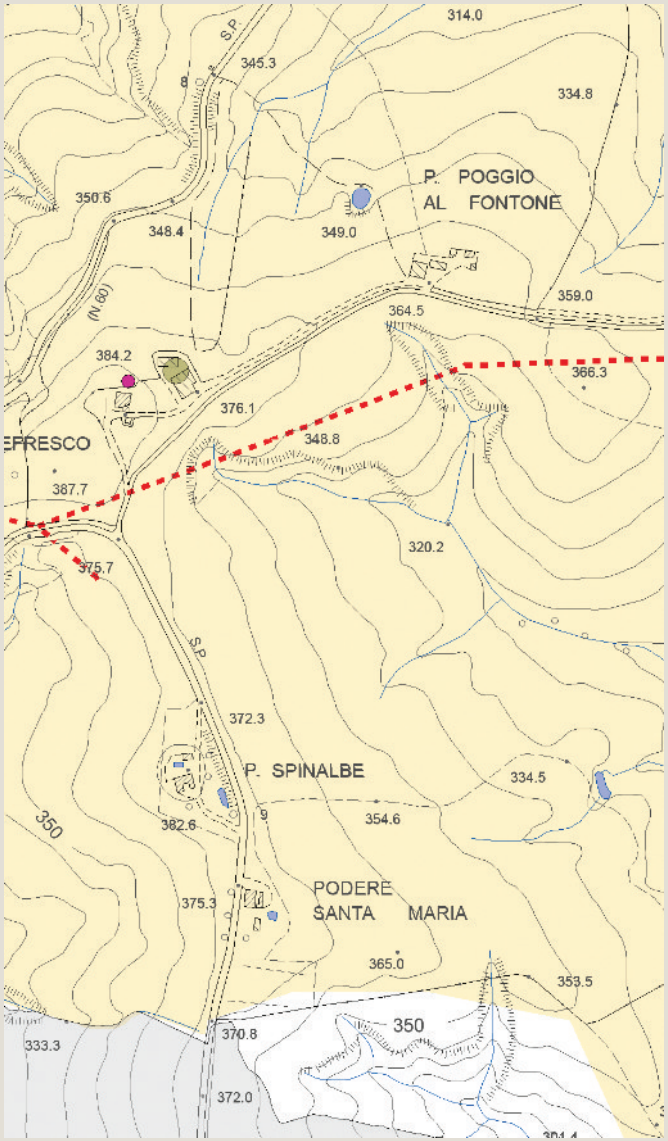

Tavola P03 del PS - Carta delle Criticità

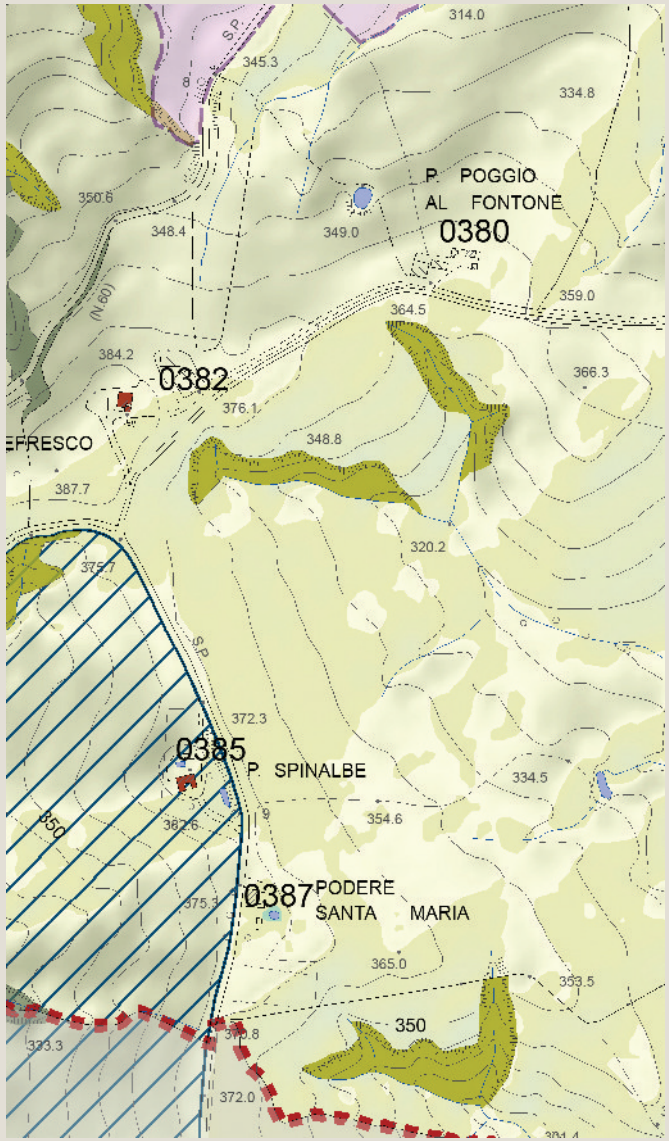

Tavola P04 del PS - Carta delle Invarianti Strutturali

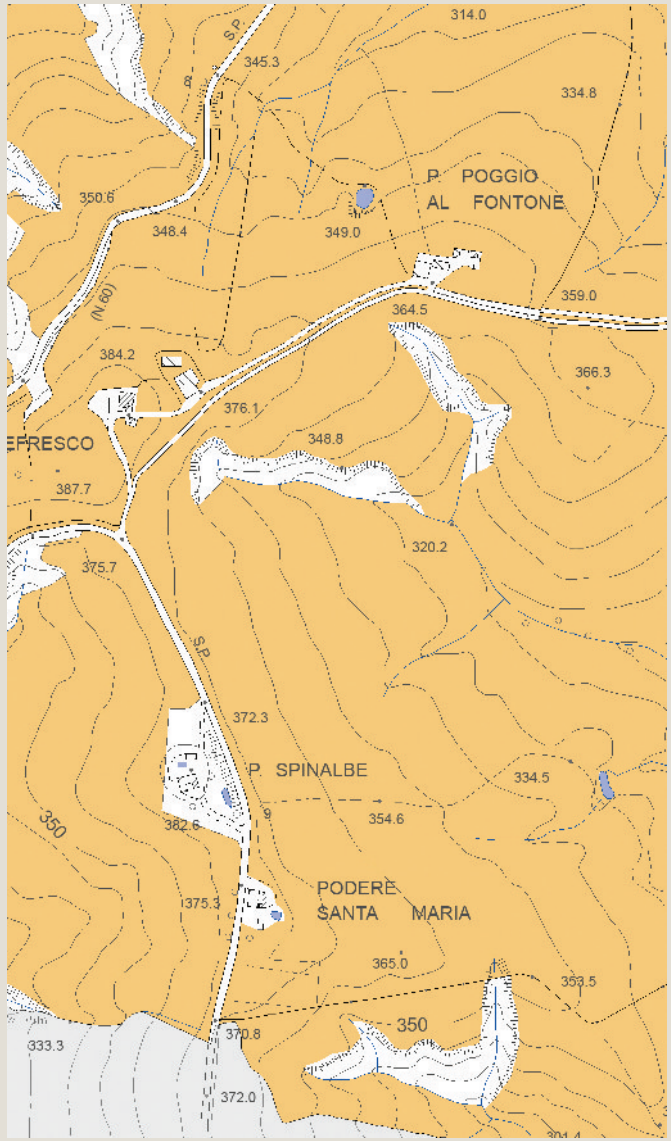

Tavola P05 del PS - Carta delle Tessiture Agrarie

Individuazione del morfotipo insediativo e analisi diacronica da ortofoto

Bellavista

Tipologia insediativa

- edificato in posizione di fondovalle
- edificato in posizione di pedecolle
- edificato in posizione di mezzacosta
- → **edificato in posizione di crinale**

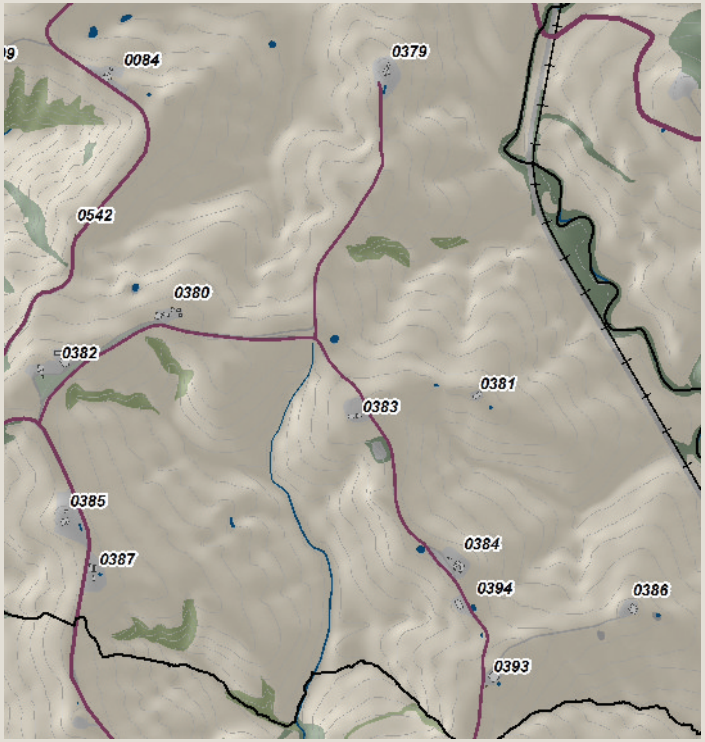

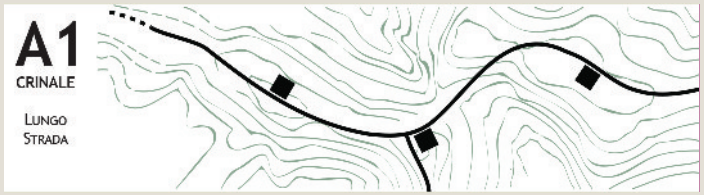

Schema morfotipo



Ortofoto 1954

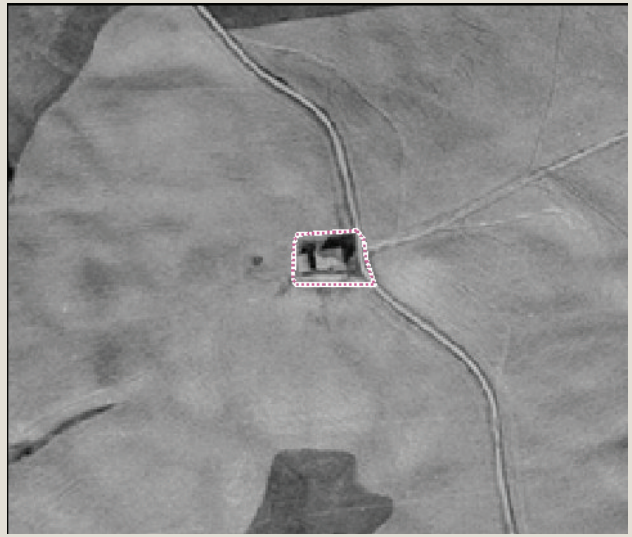

Ortofoto 1978

Ortofoto 1988

Ortofoto 2013

Caratteri percettivi

Bellavista

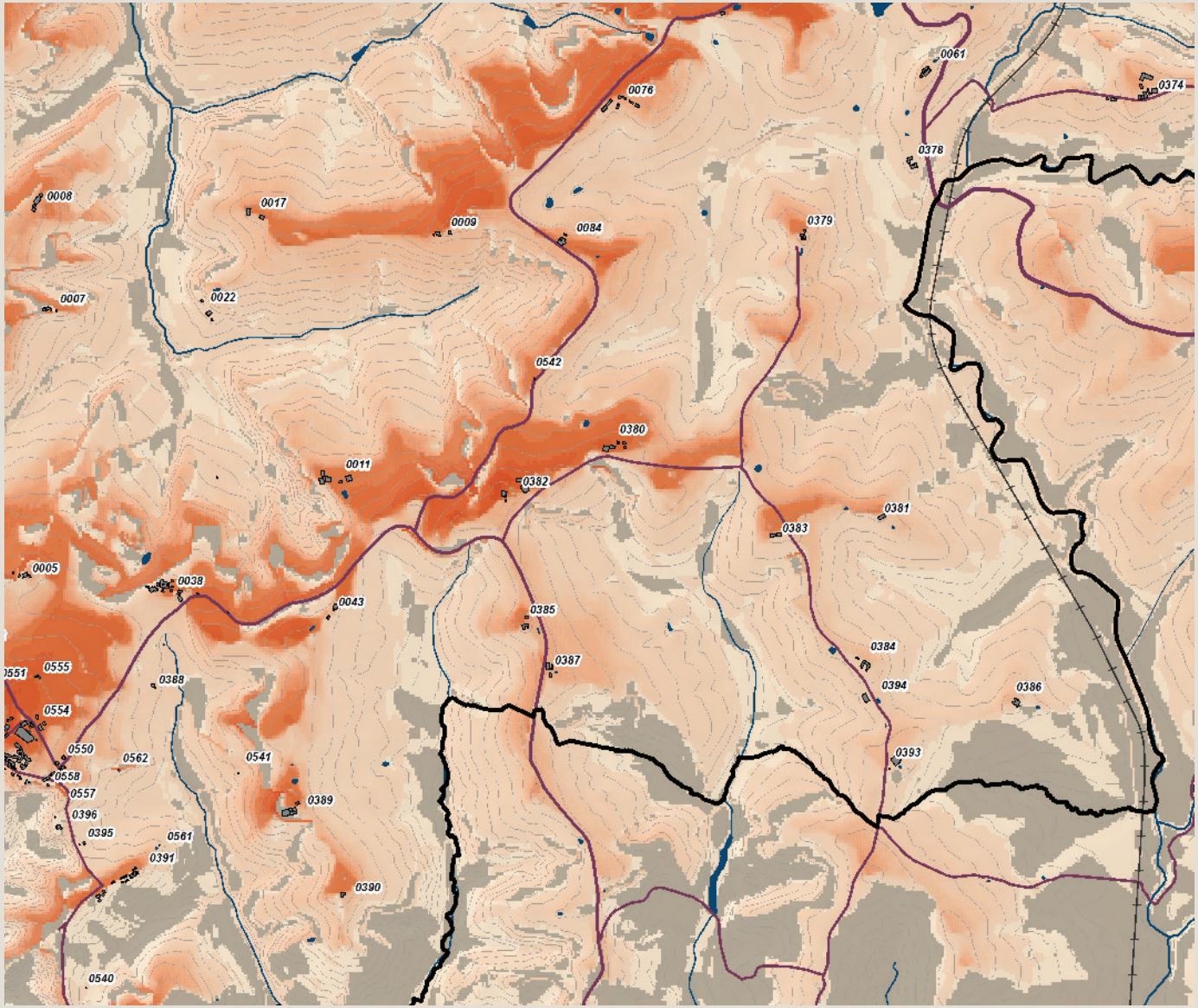

Carta della Intervisibilità

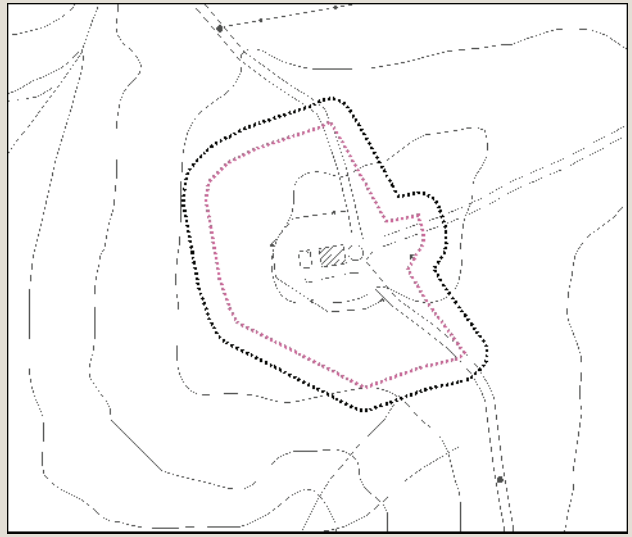

Individuazione dell'area di pertinenza e della zona cuscinetto di 15 metri su base CTR 10k. Scala 1:5.000

Veduta a volo d'uccello dell'area di pertinenza

arch. Michela Chiti - arch. Chiara Nostrato

Analisi ricognitiva della vincolistica

Bellavista

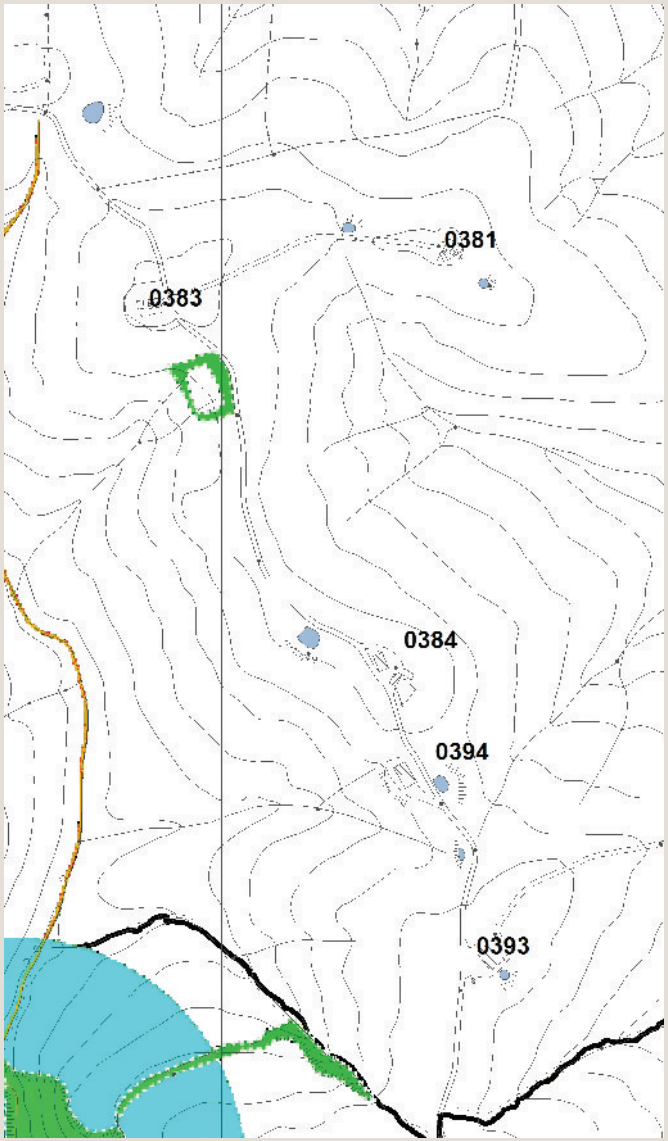

Vincoli e salvaguardie del PIT con valenza di PPR

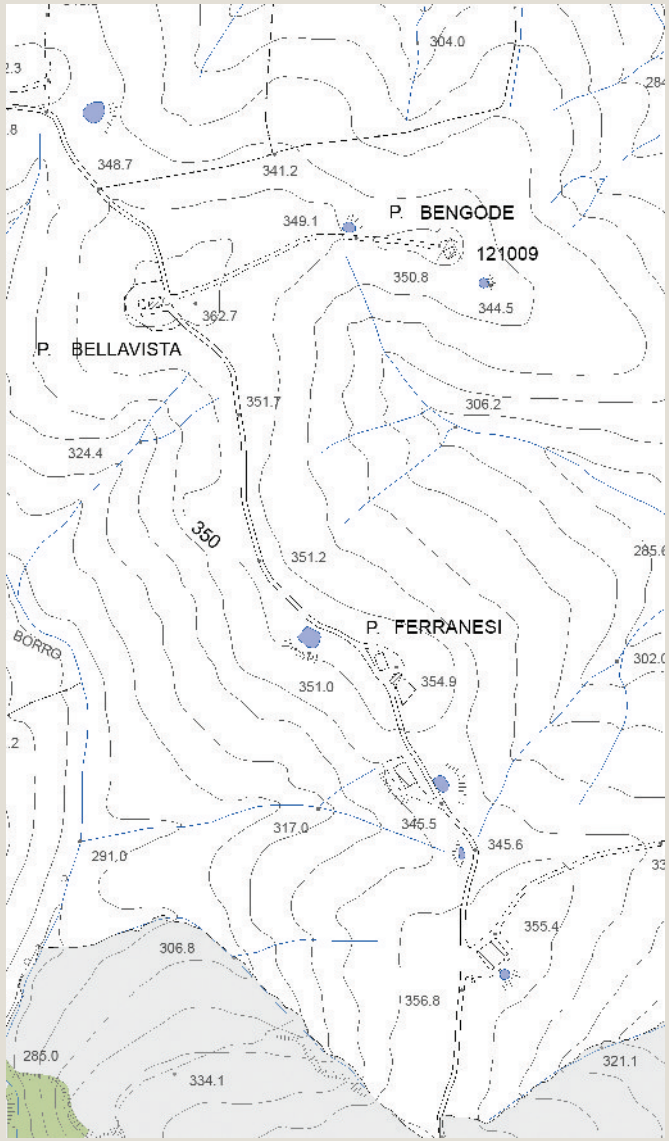

Tavola QC 10a del PS - Vincoli e Salvaguardie:
Paesaggio, beni culturali e aree protette

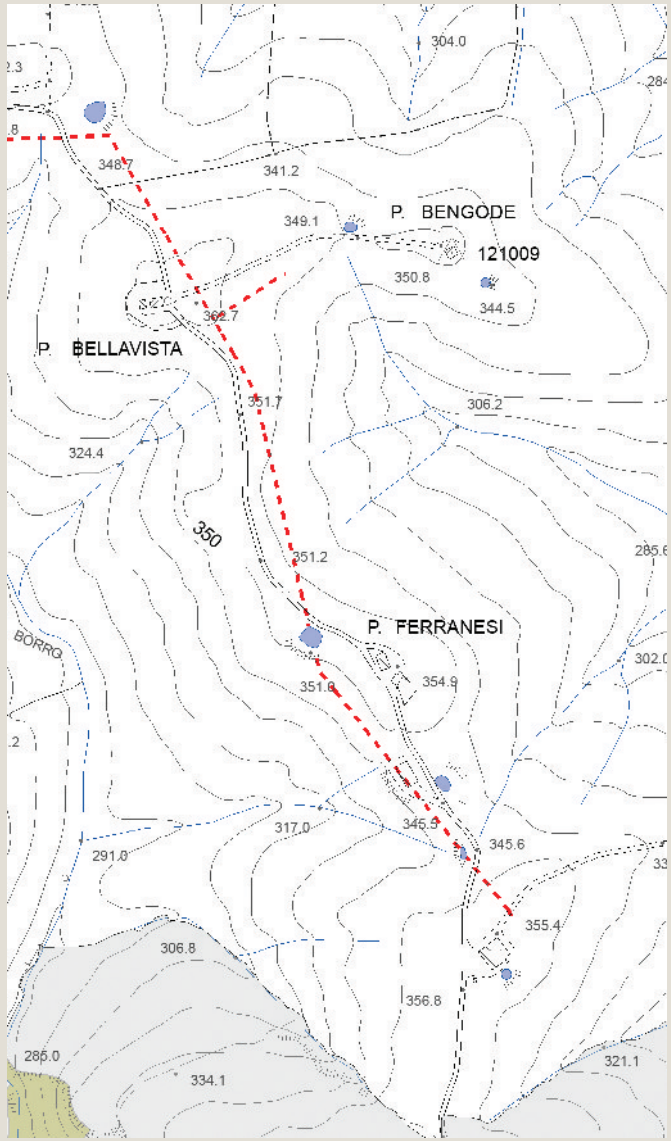

Tavola QC 10b del PS - Vincoli e Salvaguardie:
Fasce di rispetto e altri vincoli

Analisi ricognitiva delle tavole di Progetto del PS

Bellavista

Tavola P03 del PS - Carta delle Criticità

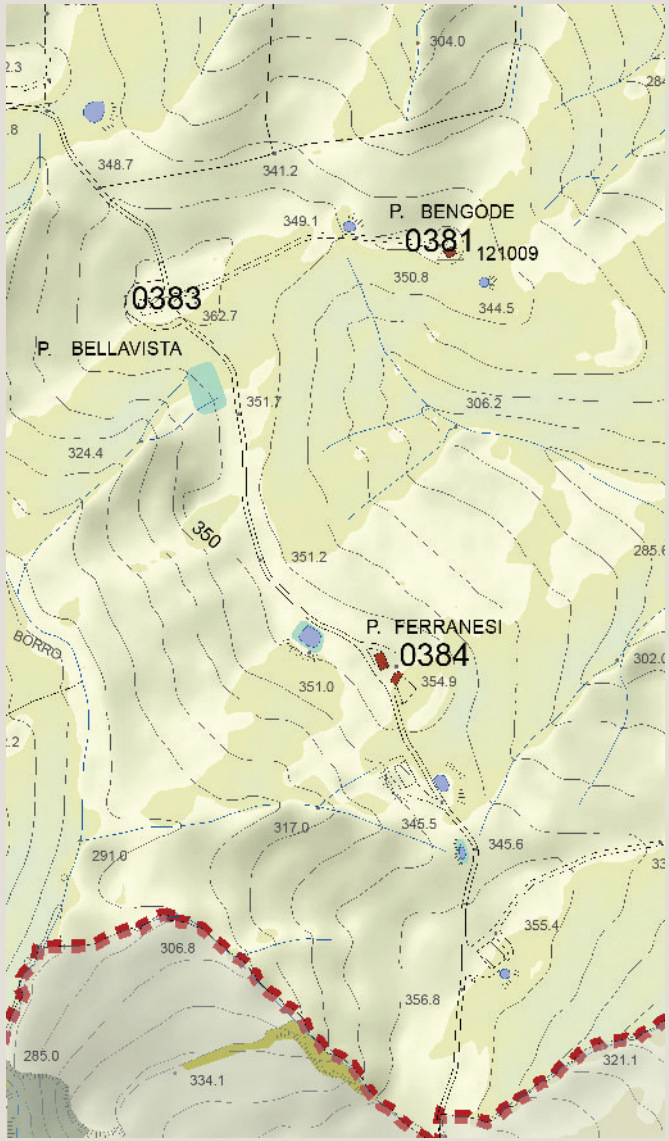

Tavola P04 del PS - Carta delle Invarianti Strutturali

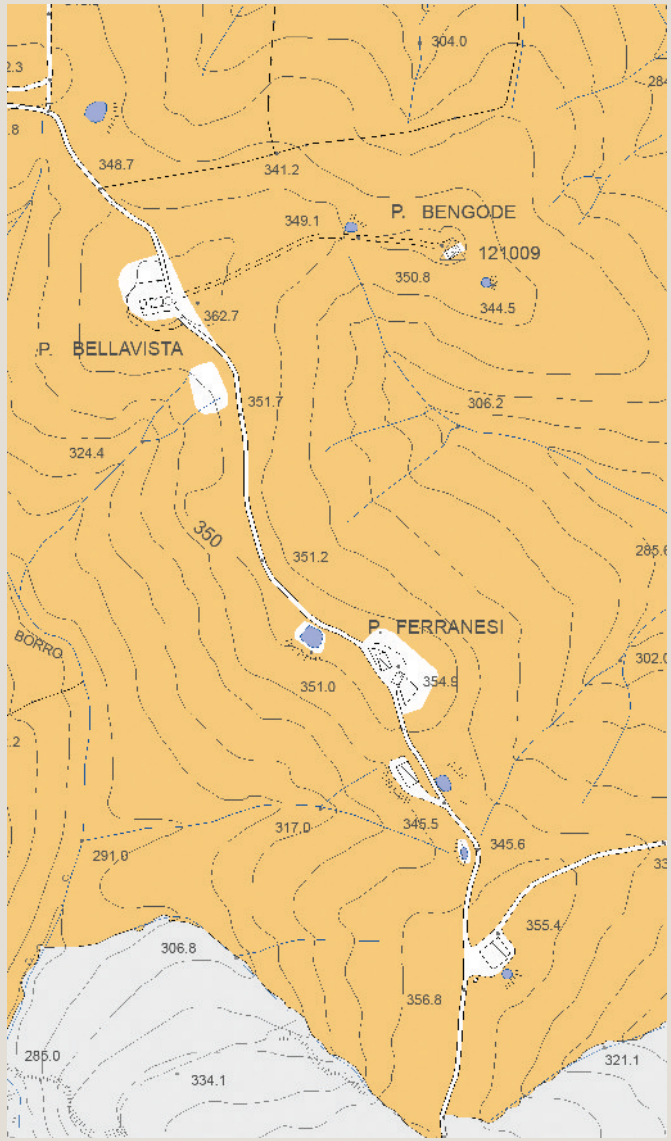

Tavola P05 del PS - Carta delle Tessiture Agrarie

Individuazione del morfotipo insediativo e analisi diacronica da ortofoto

Feranesi

Tipologia insediativa

- edificato in posizione di fondovalle
- edificato in posizione di pedecolle
- edificato in posizione di mezzacosta
- → **edificato in posizione di crinale**

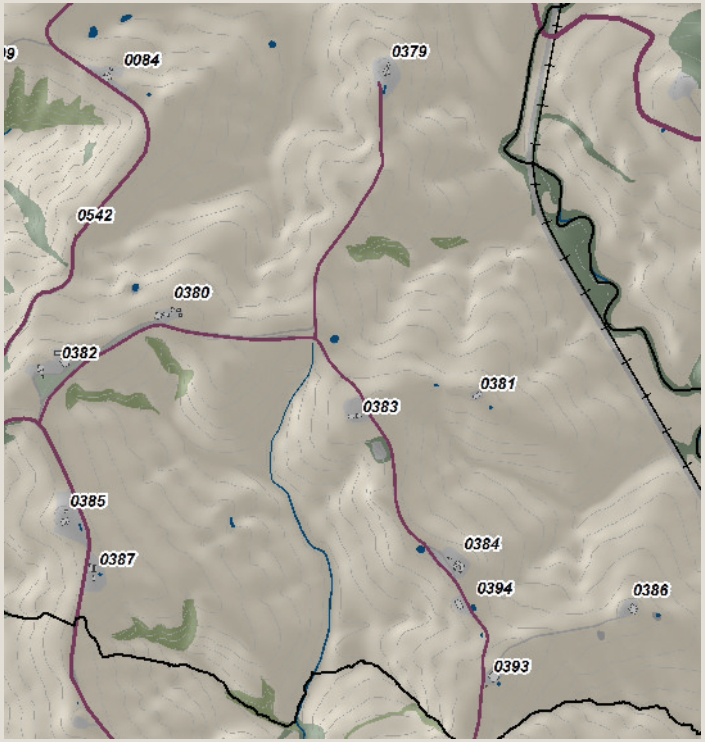



Schema morfotipo



Ortofoto 1954

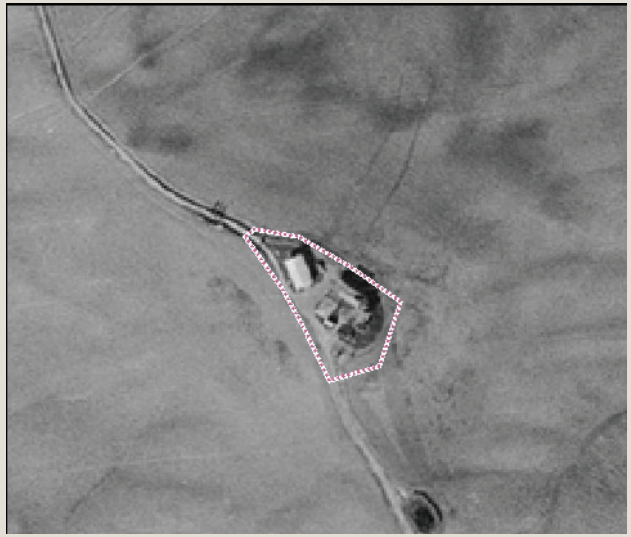

Ortofoto 1978



Ortofoto 1988

Ortofoto 2013

Caratteri percettivi ed individuazione dell'area di pertinenza

Feranesi

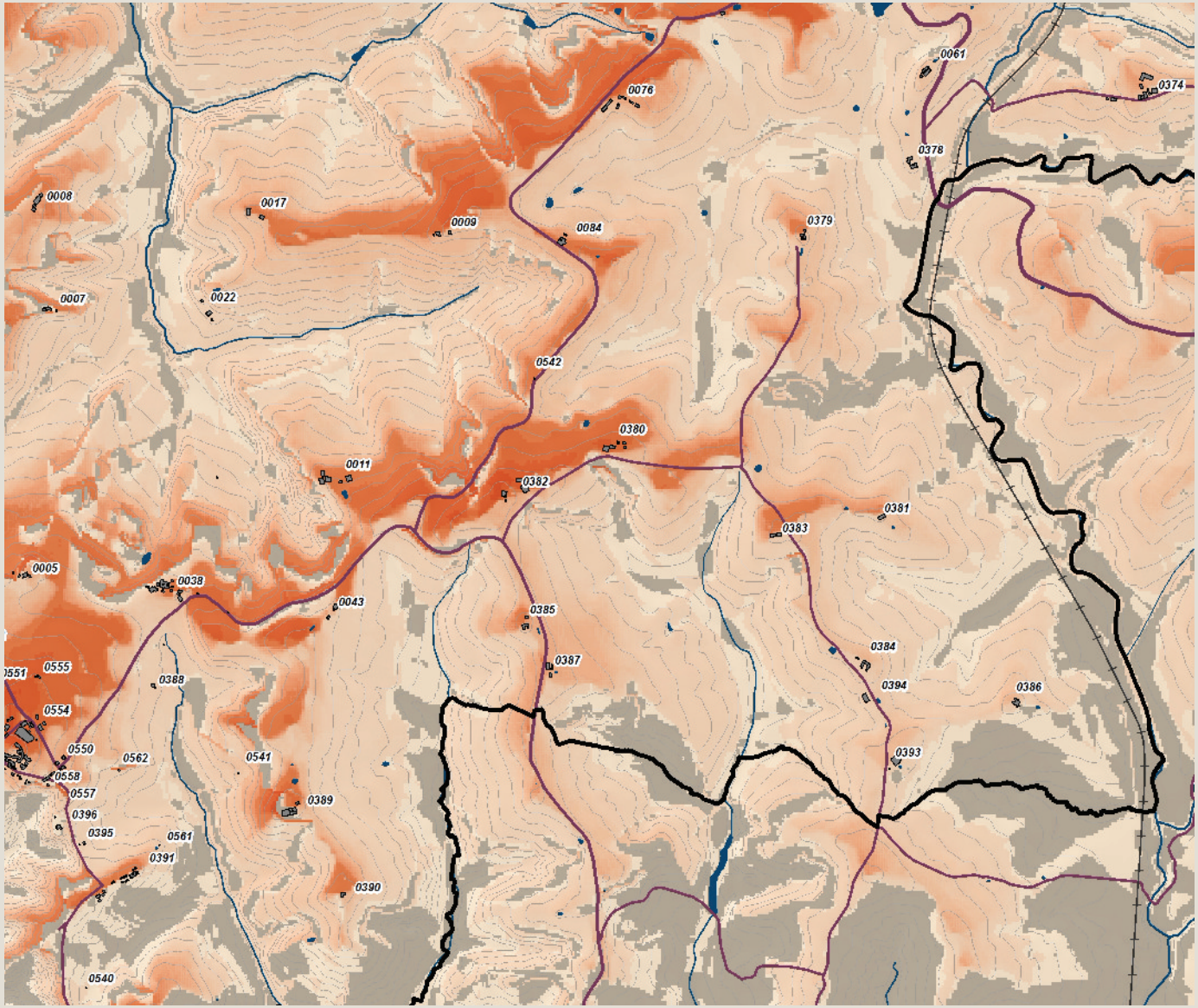

Carta della Intervisibilità

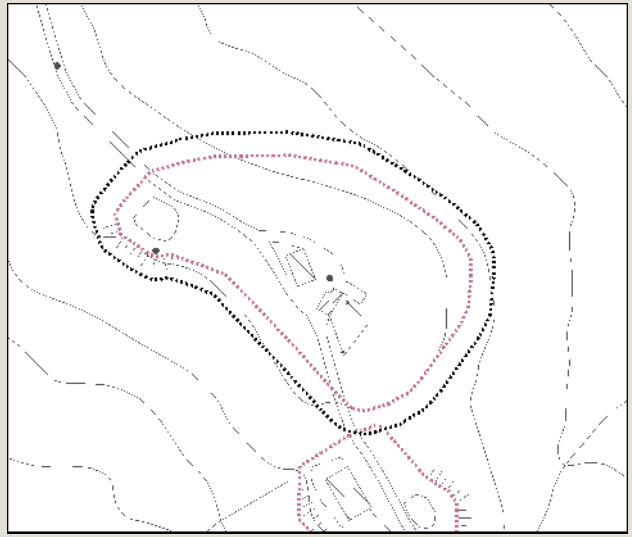

Individuazione dell'area di pertinenza e della zona cuscinetto di 15 metri su base CTR 10k. Scala 1:5.000

Veduta a volo d'uccello dell'area di pertinenza

arch. Michela Chiti - arch. Chiara Nostrato

Analisi ricognitiva della vincolistica

Feranesi

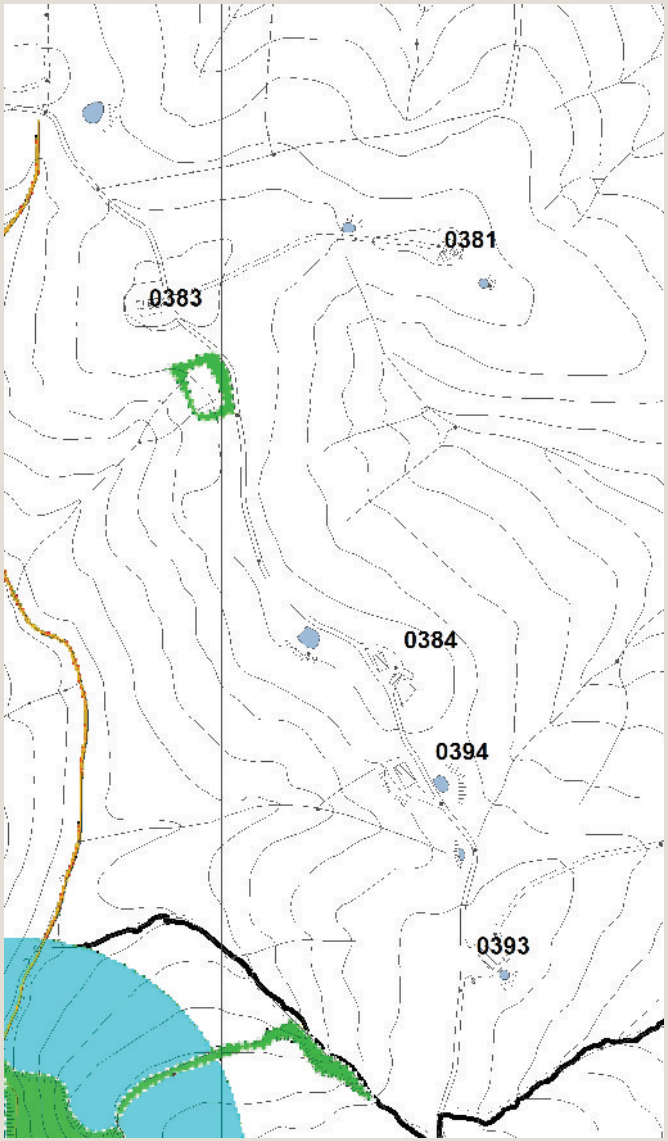

Vincoli e salvaguardie del PIT con valenza di PPR

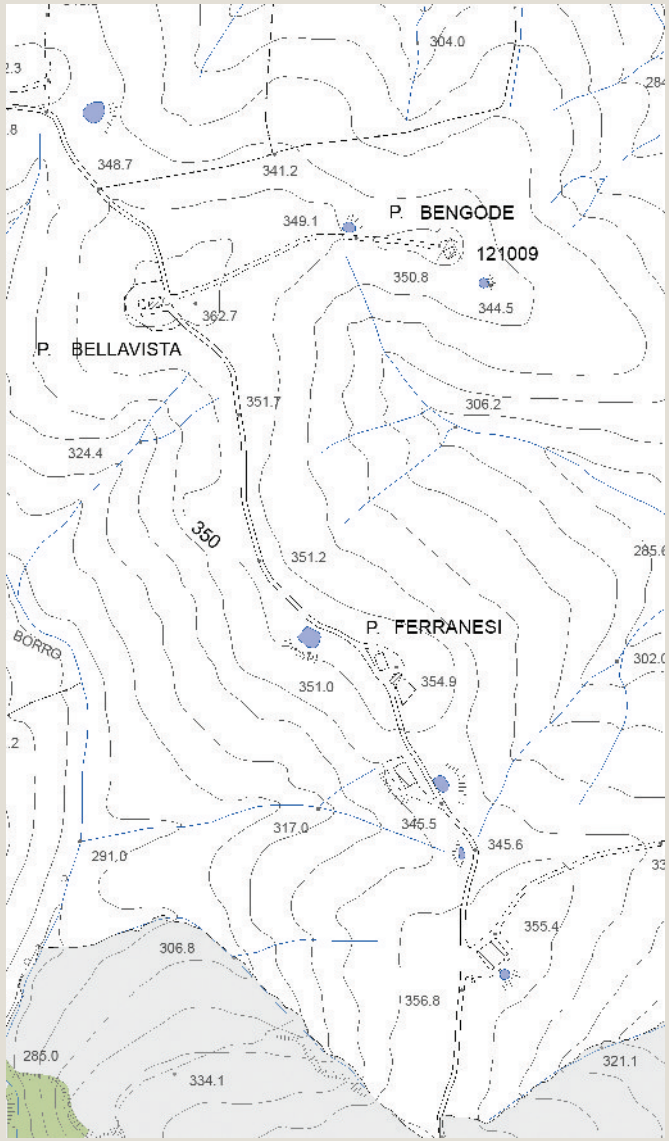

Tavola QC 10a del PS - Vincoli e Salvaguardie:
Paesaggio, beni culturali e aree protette

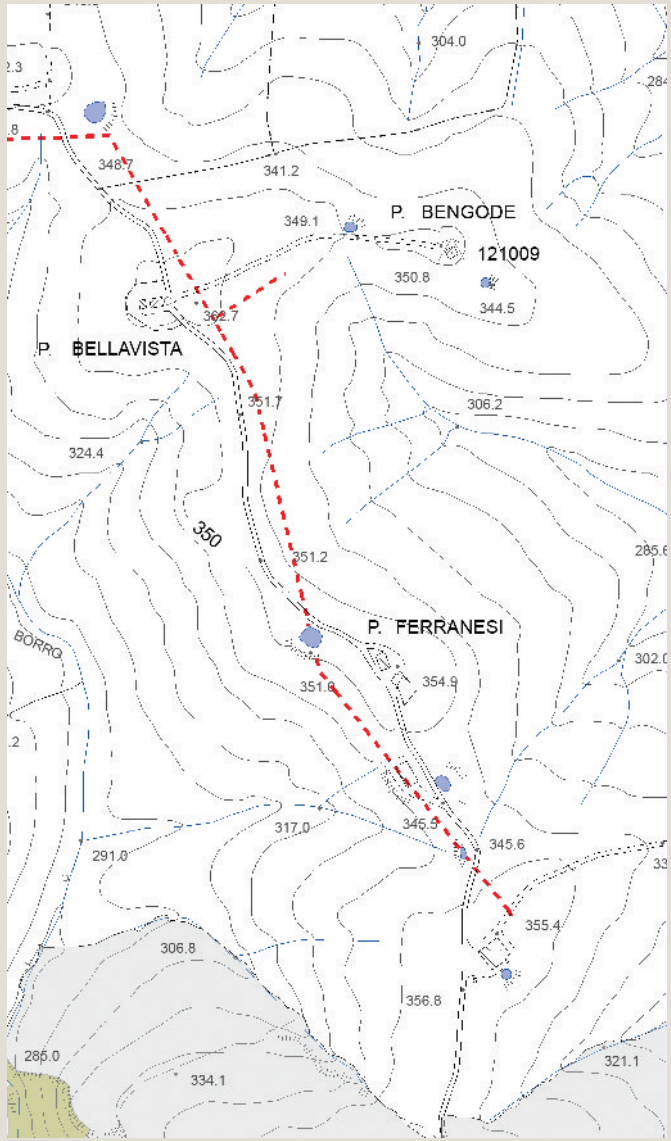

Tavola QC 10b del PS - Vincoli e Salvaguardie:
Fasce di rispetto e altri vincoli

Analisi ricognitiva delle tavole di Progetto del PS

Feranesi

Tavola P03 del PS - Carta delle Criticità

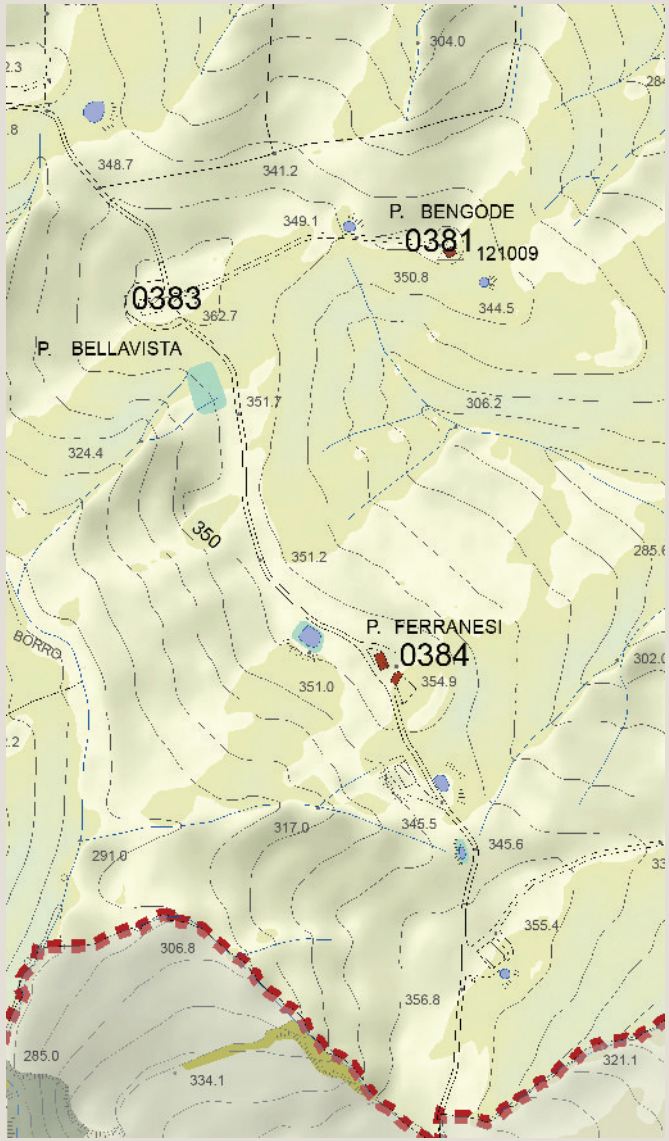

Tavola P04 del PS - Carta delle Invarianti Strutturali

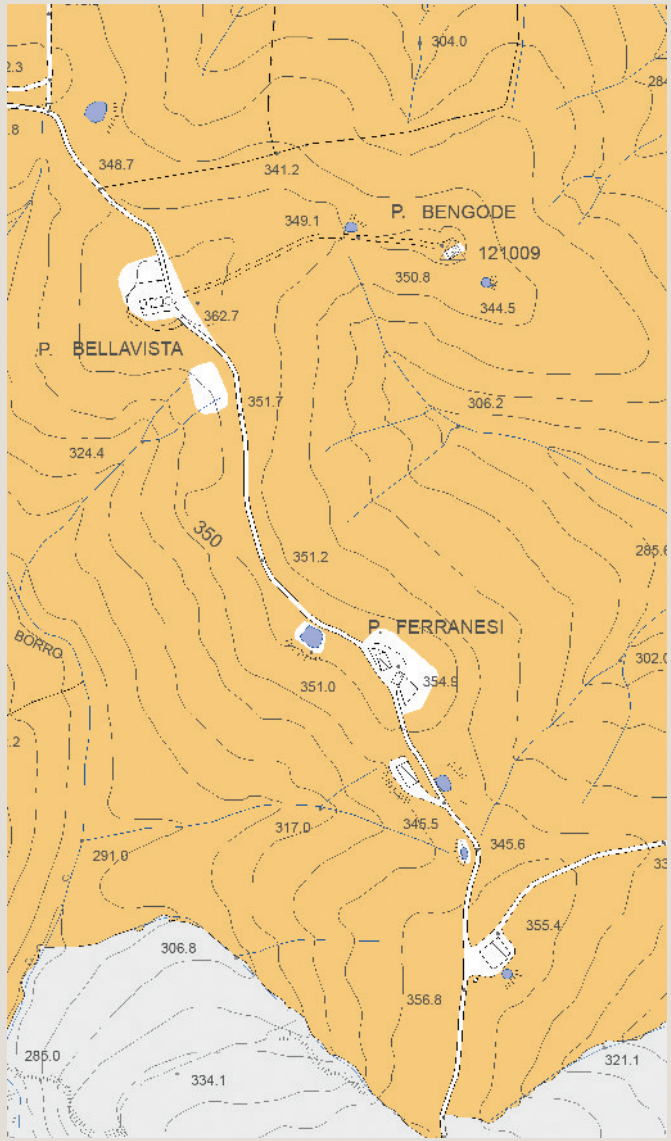

Tavola P05 del PS - Carta delle Tessiture Agrarie

Individuazione del morfotipo insediativo e analisi diacronica da ortofoto

Casalmaggiore

Tipologia insediativa

- edificato in posizione di fondovalle
- edificato in posizione di pedecolle
- edificato in posizione di mezzacosta
- → **edificato in posizione di crinale**

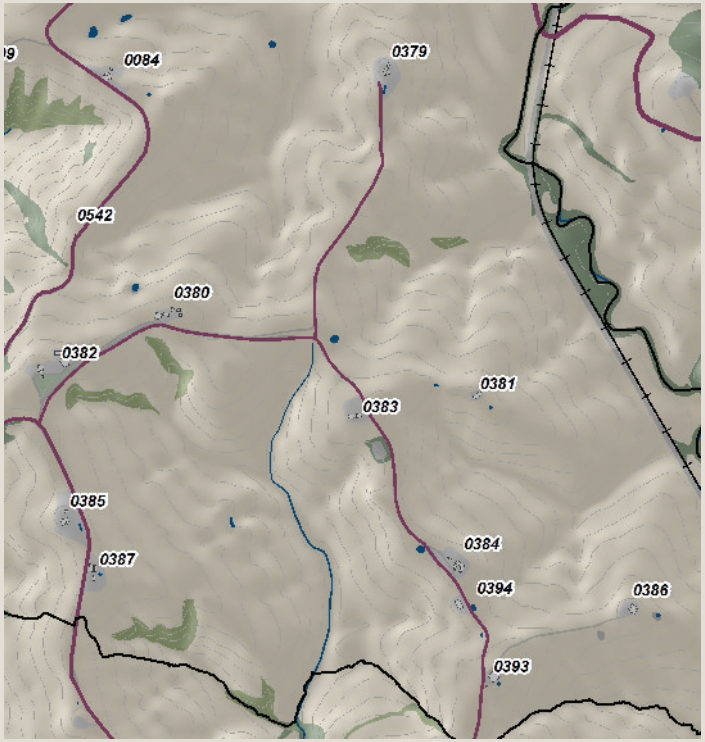



Schema morfotipo

Ortofoto 1954

Ortofoto 1978

Ortofoto 1988

Ortofoto 2013

Caratteri percettivi ed individuazione dell'area di pertinenza

Casalmaggiore

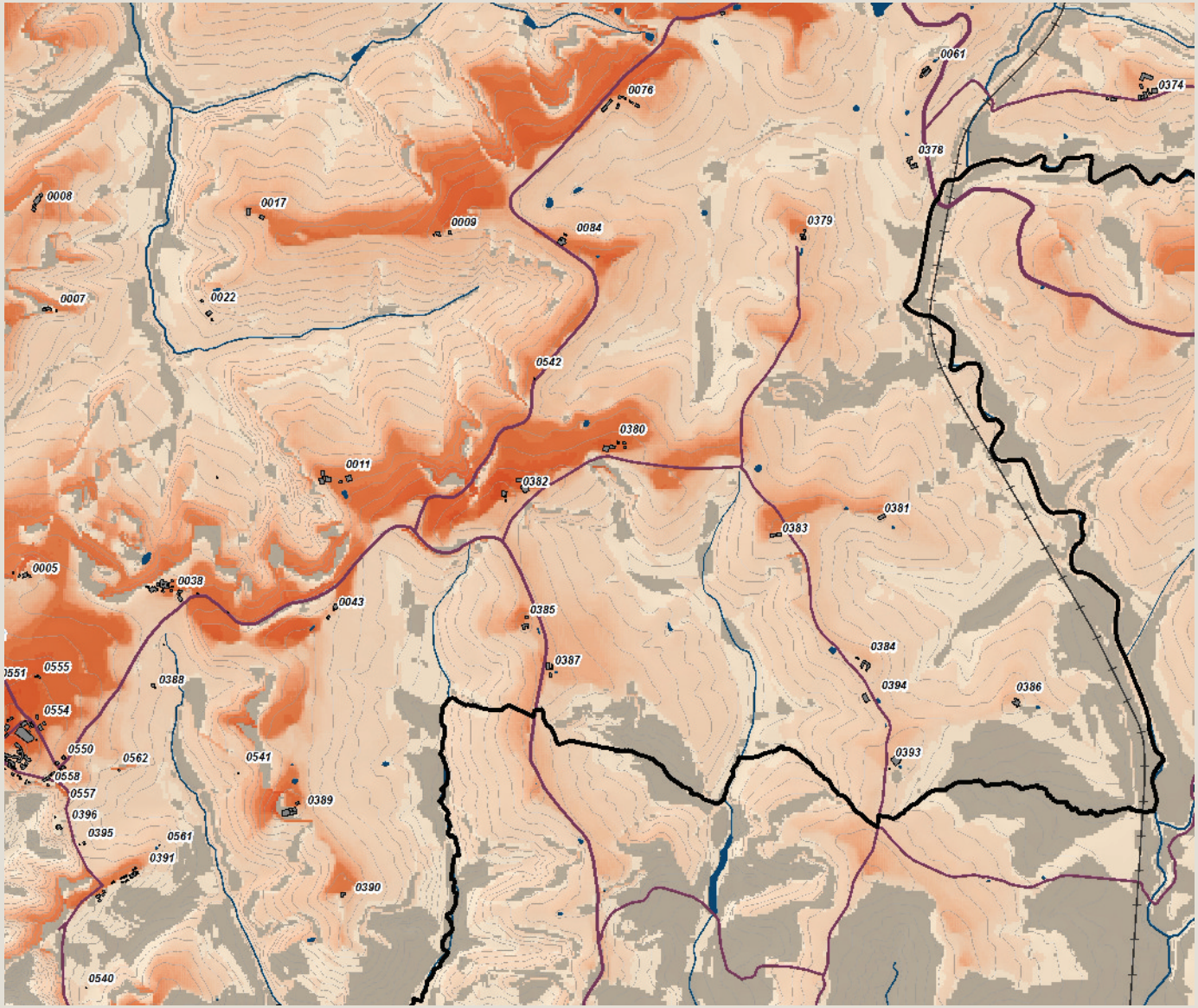

Carta della Intervisibilità

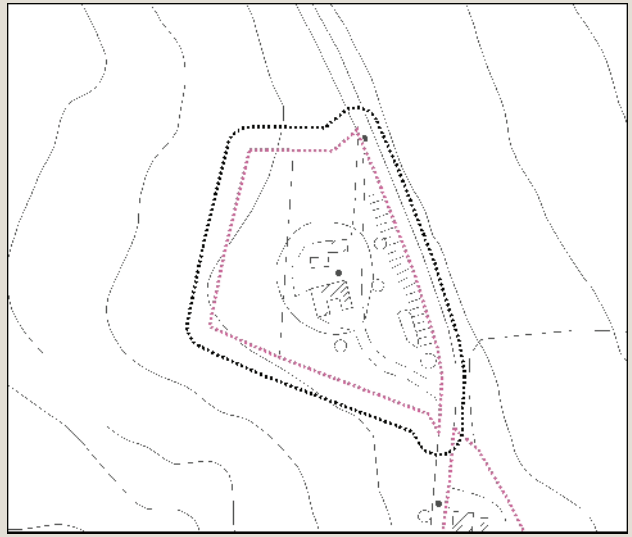

Individuazione dell'area di pertinenza e della zona cuscinetto di 15 metri su base CTR 10k. Scala 1:5.000

Veduta a volo d'uccello dell'area di pertinenza

arch. Michela Chiti - arch. Chiara Nostrato

Analisi ricognitiva della vincolistica

Casalmaggiore

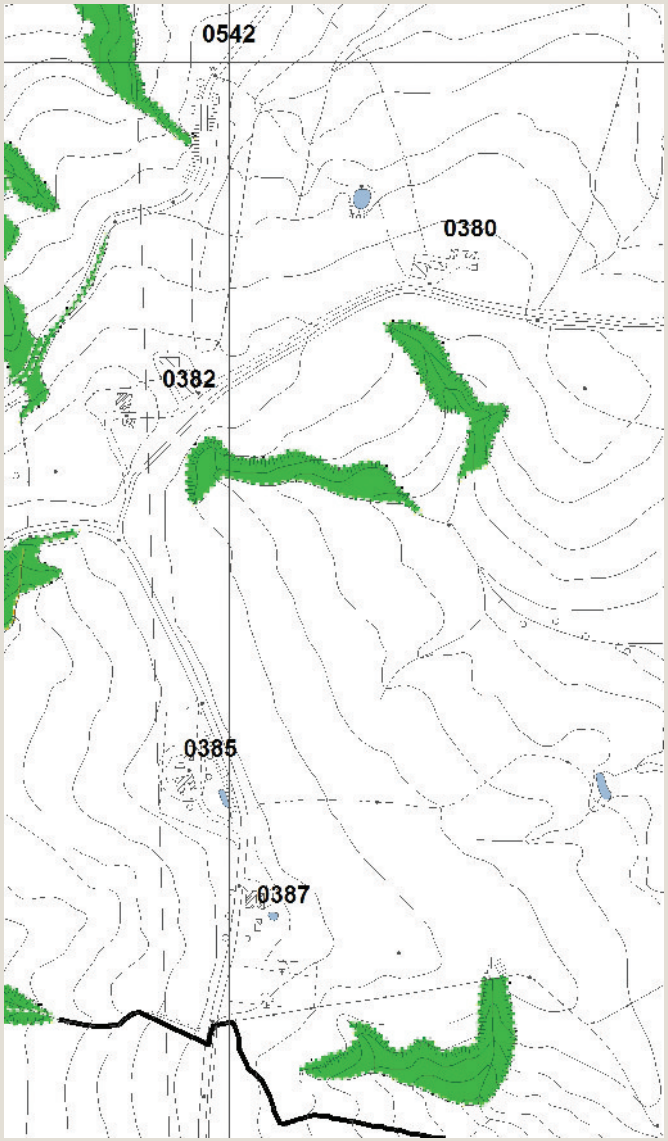

Vincoli e salvaguardie del PIT con valenza di PPR

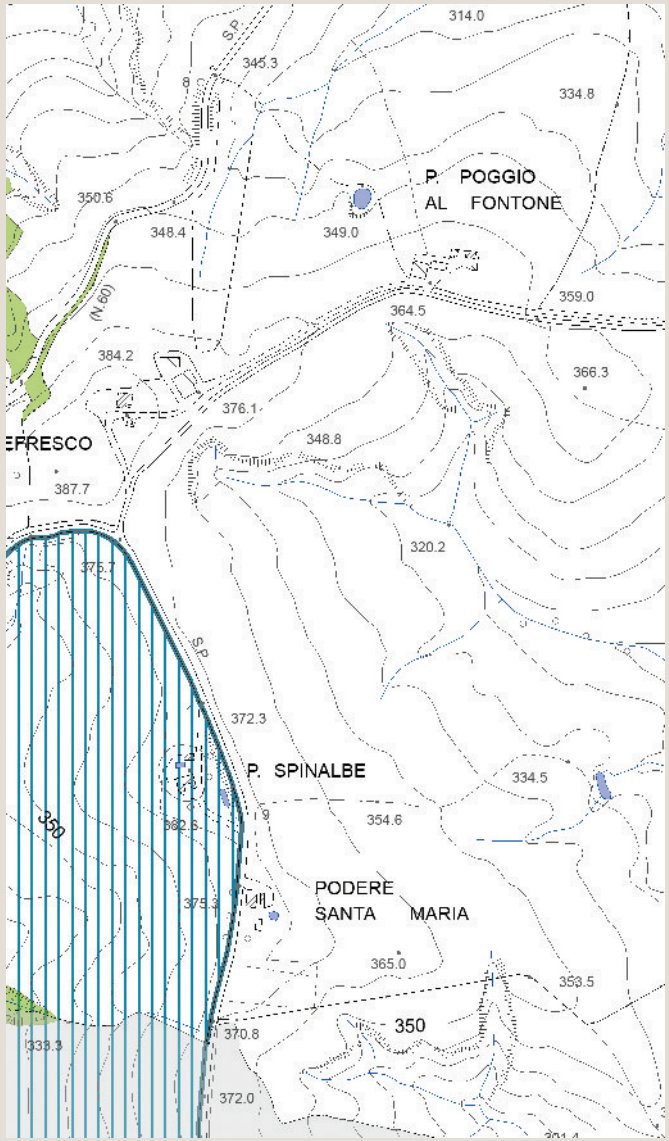

Tavola QC 10a del PS - Vincoli e Salvaguardie:
Paesaggio, beni culturali e aree protette

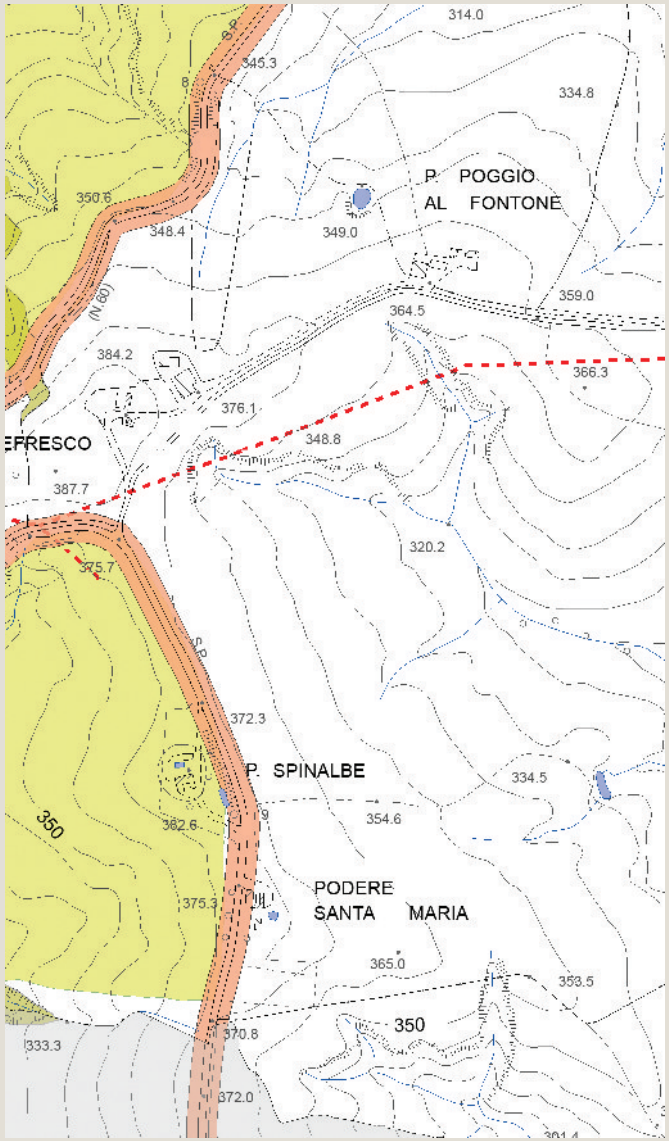

Tavola QC 10b del PS - Vincoli e Salvaguardie:
Fasce di rispetto e altri vincoli

Analisi ricognitiva delle tavole di Progetto del PS

Casalmaggiore

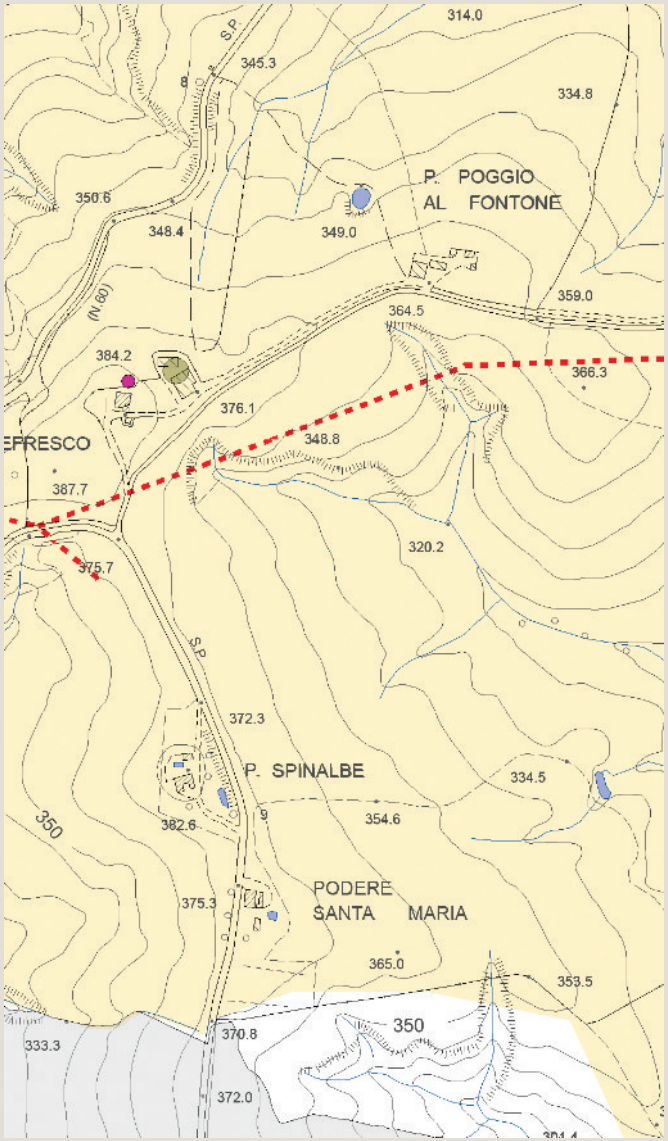

Tavola P03 del PS - Carta delle Criticità

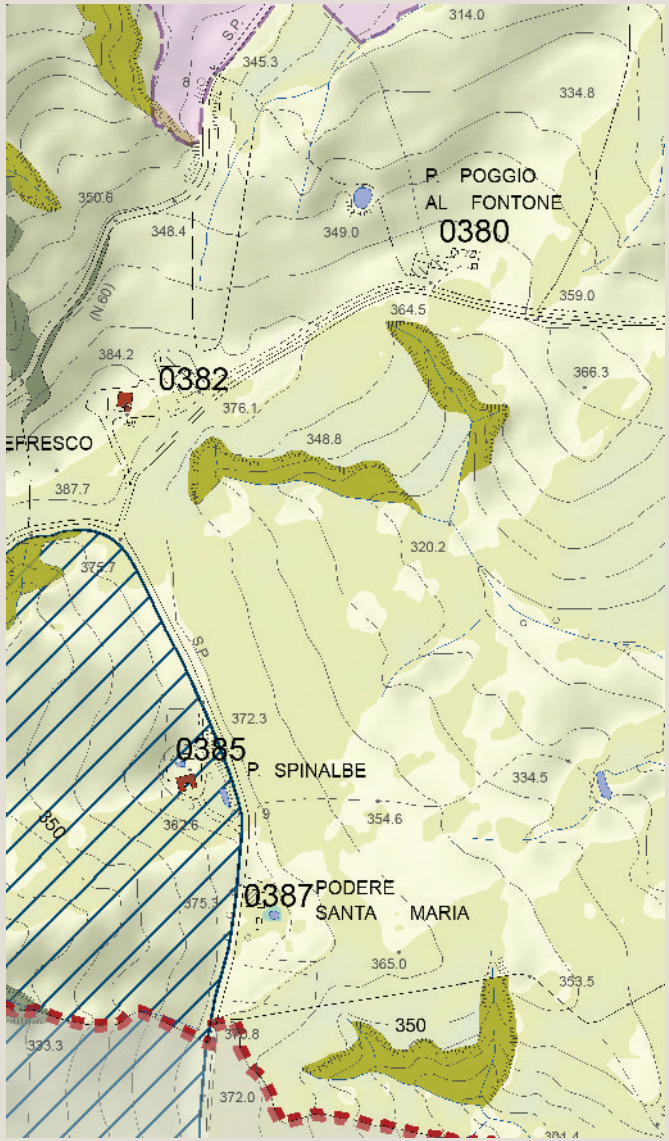

Tavola P04 del PS - Carta delle Invarianti Strutturali

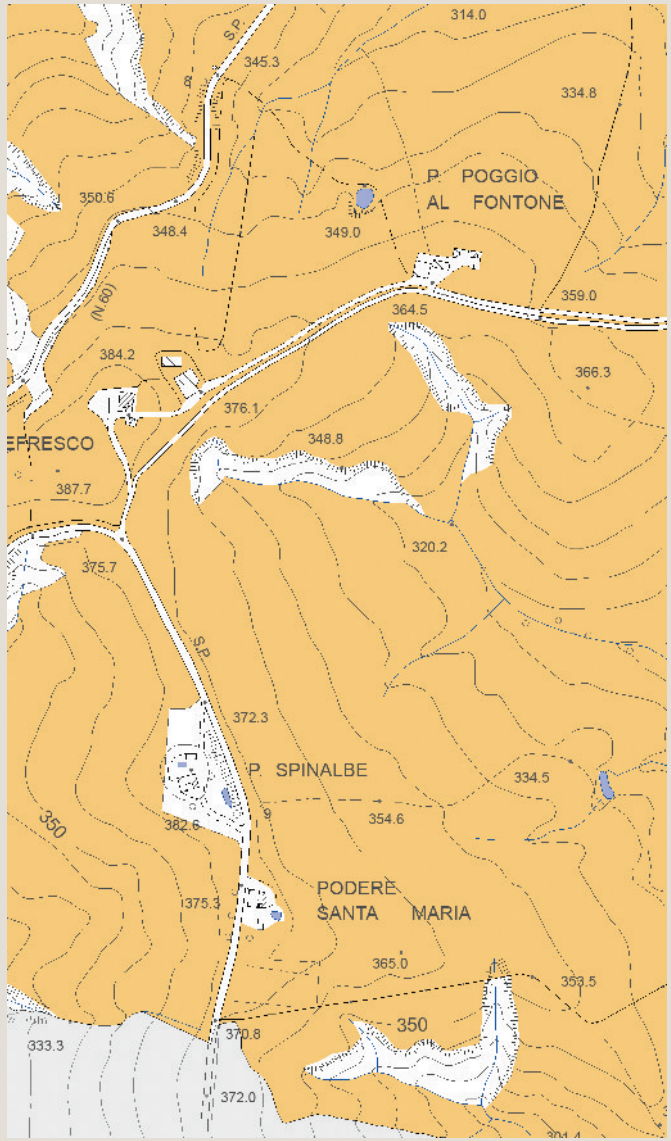

Tavola P05 del PS - Carta delle Tessiture Agrarie

Individuazione del morfotipo insediativo e analisi diacronica da ortofoto

Spinalbe

Tipologia insediativa

- edificato in posizione di fondovalle
- edificato in posizione di pedecolle
- edificato in posizione di mezzacosta
- → **edificato in posizione di crinale**

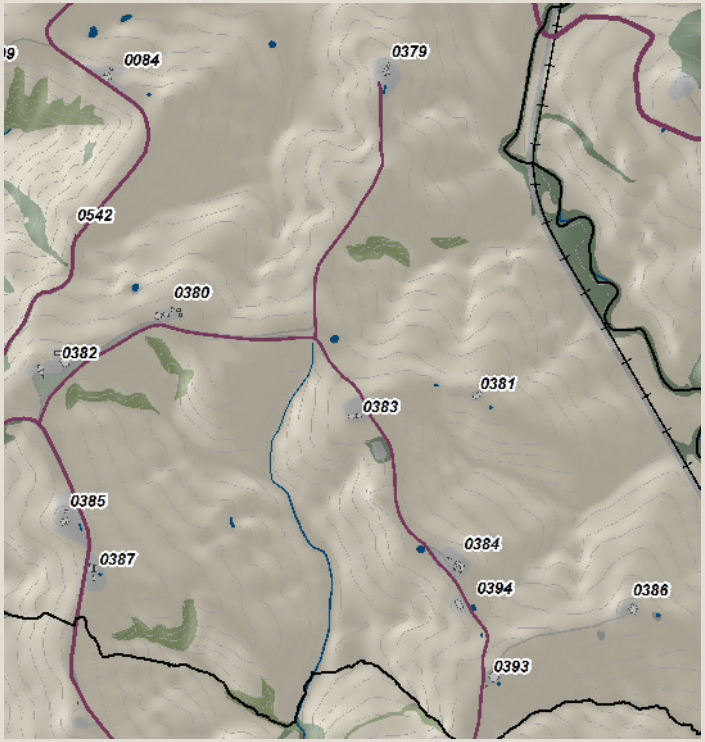

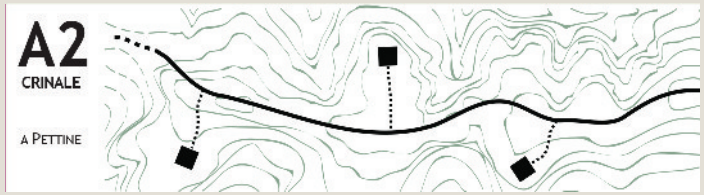

Schema morfotipo

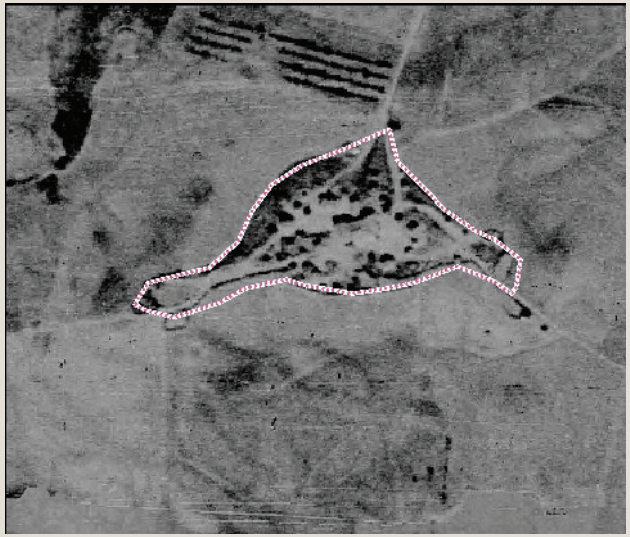

Ortofoto 1954

Ortofoto 1978

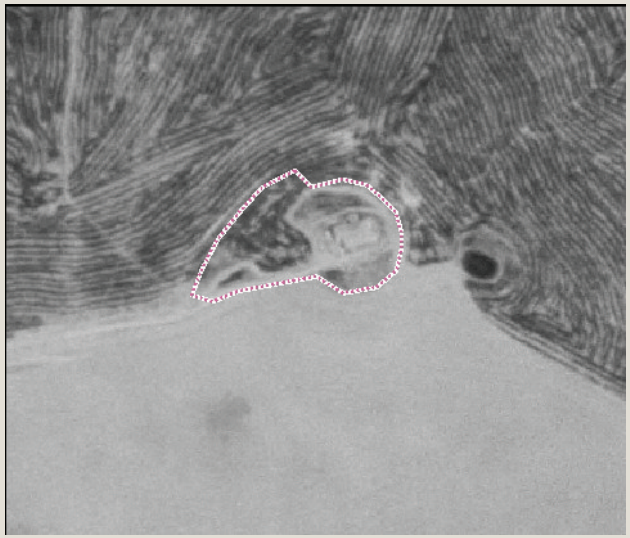

Ortofoto 1988

Ortofoto 2013

Caratteri percettivi ed individuazione dell'area di pertinenza

Spinalbe

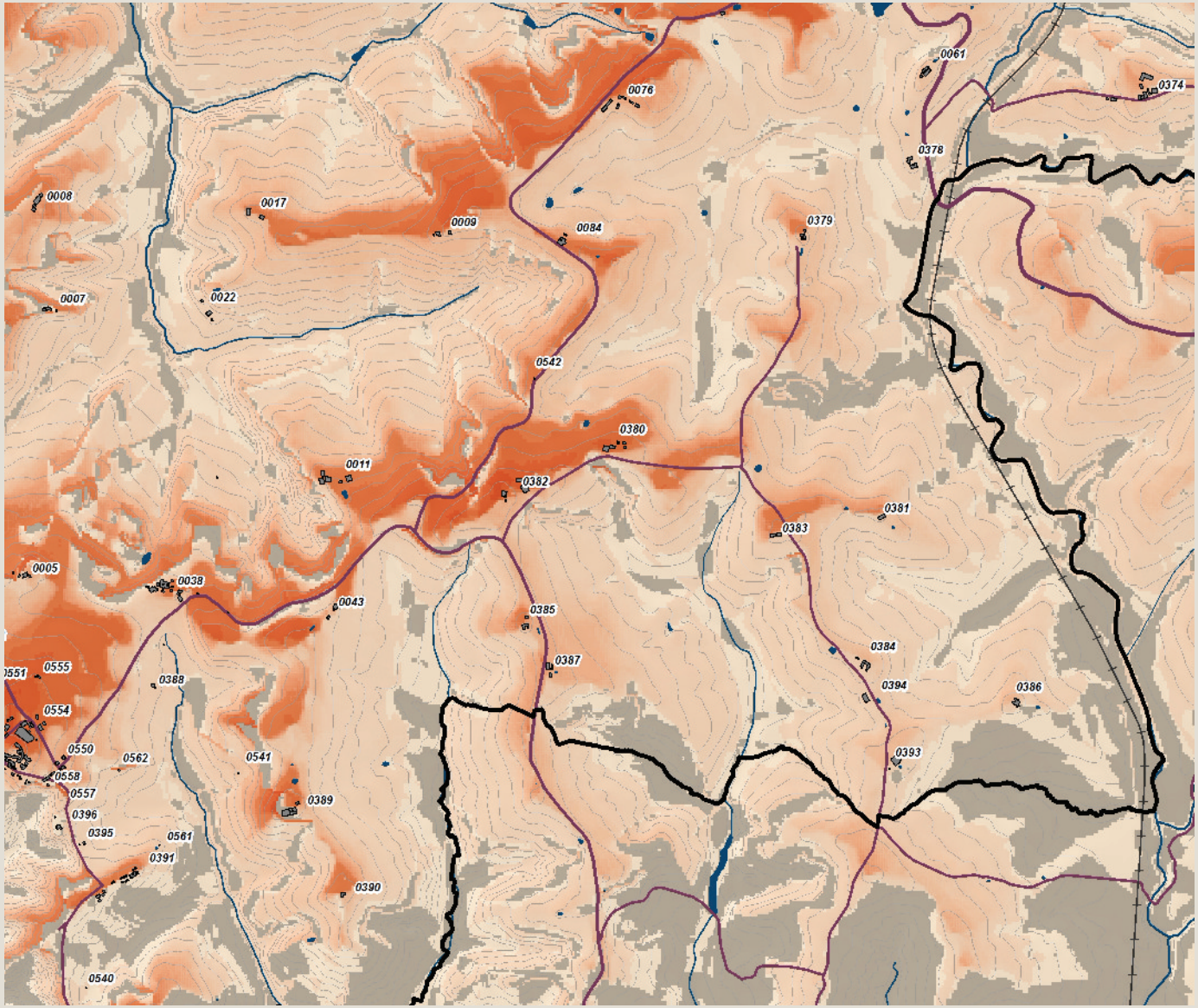

Carta della Intervisibilità

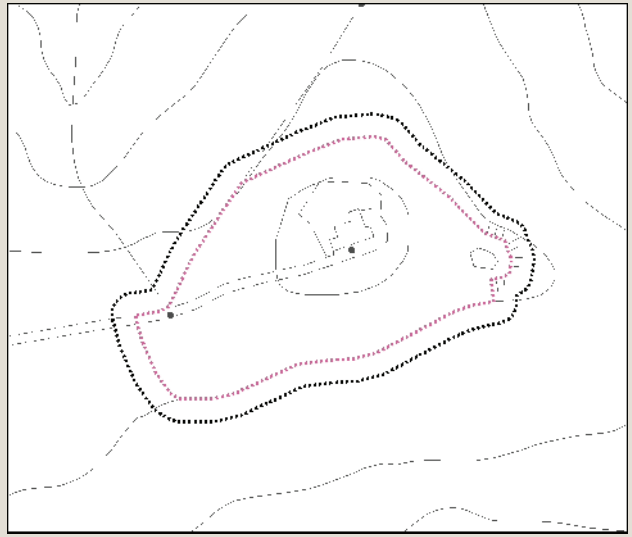

Individuazione dell'area di pertinenza e della zona cuscinetto di 15 metri su base CTR 10k. Scala 1:5.000

Veduta a volo d'uccello dell'area di pertinenza

arch. Michela Chiti - arch. Chiara Nostrato

Analisi ricognitiva della vincolistica

Spinalbe

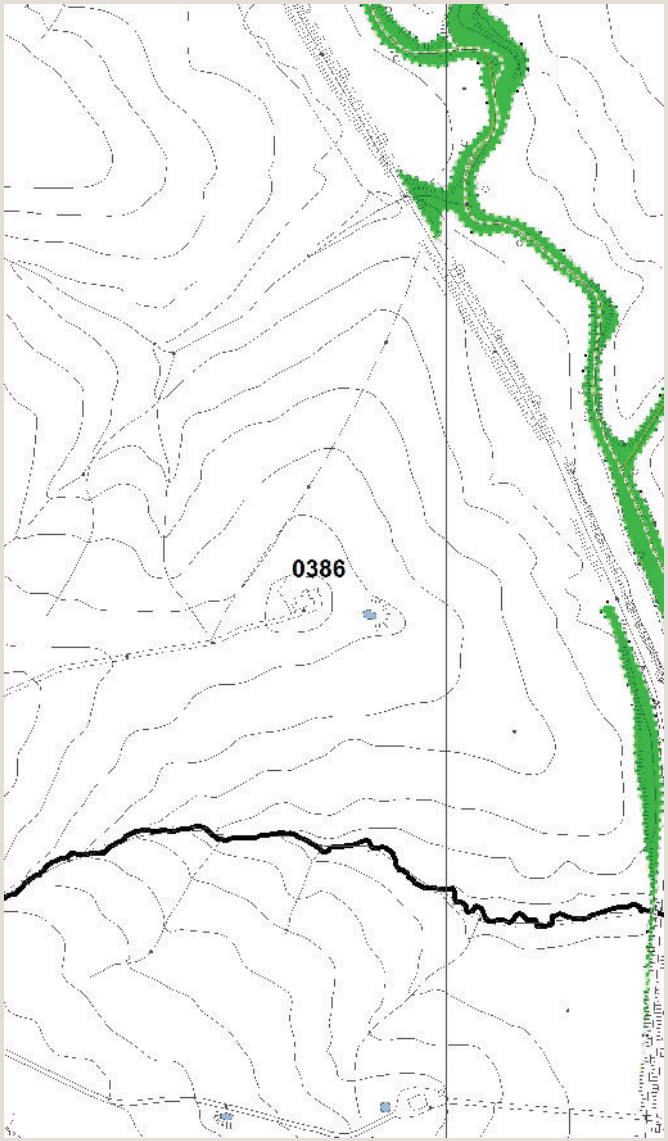

Vincoli e salvaguardie del PIT con valenza di PPR

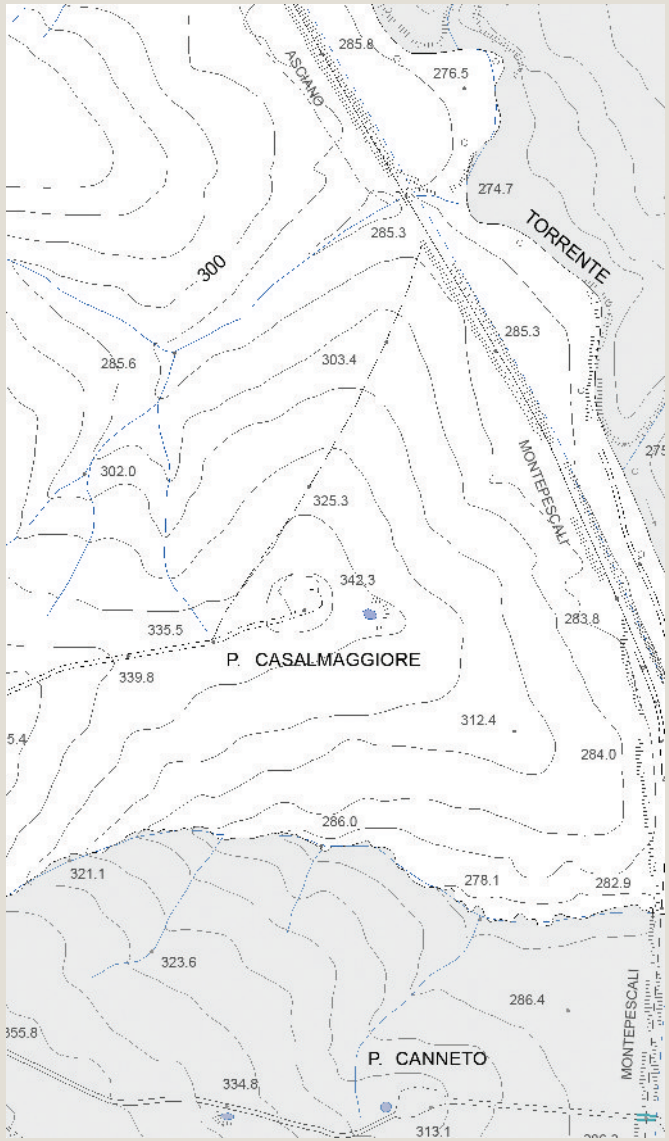

Tavola QC 10a del PS - Vincoli e Salvaguardie:
Paesaggio, beni culturali e aree protette

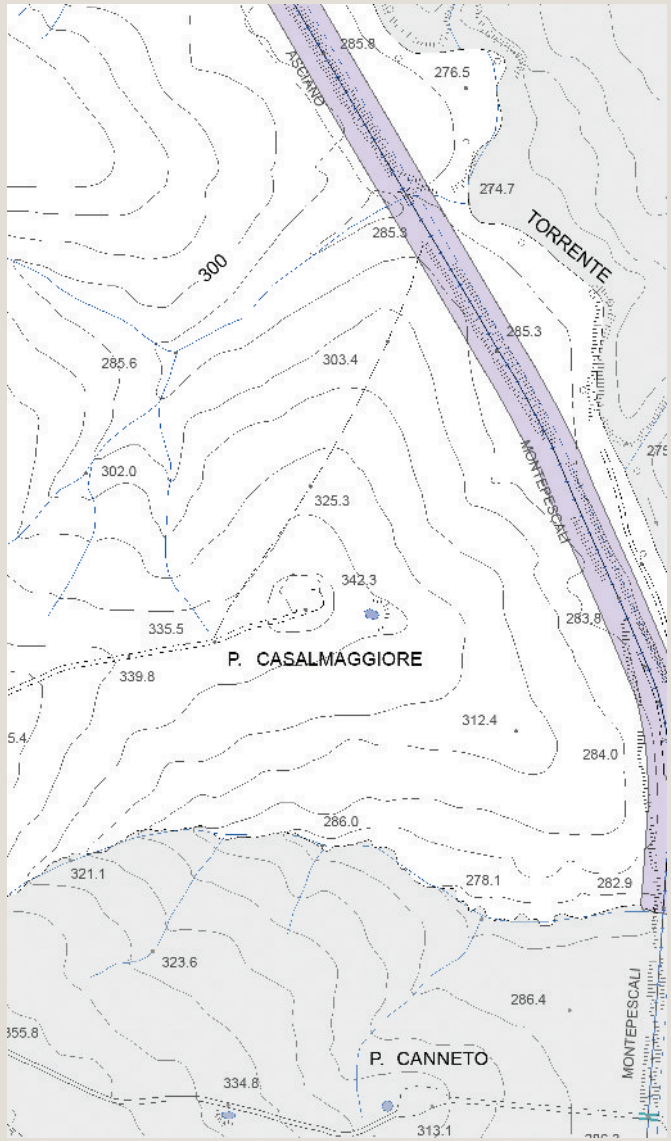

Tavola QC 10b del PS - Vincoli e Salvaguardie:
Fasce di rispetto e altri vincoli

Analisi ricognitiva delle tavole di Progetto del PS

Spinalbe

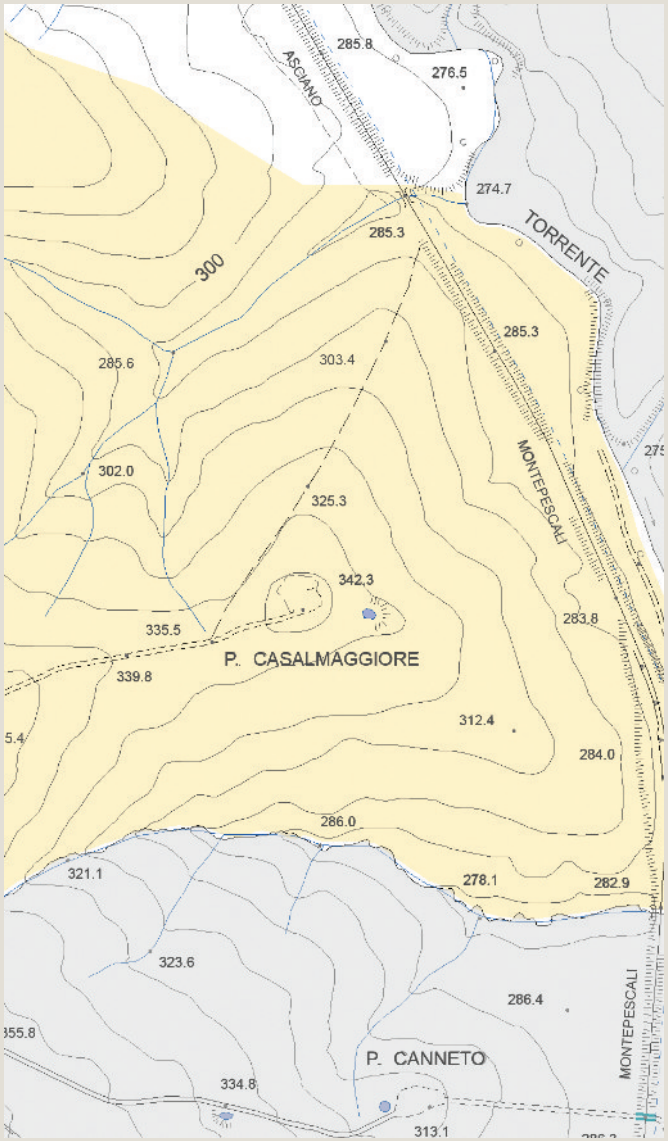

Tavola P03 del PS - Carta delle Criticità

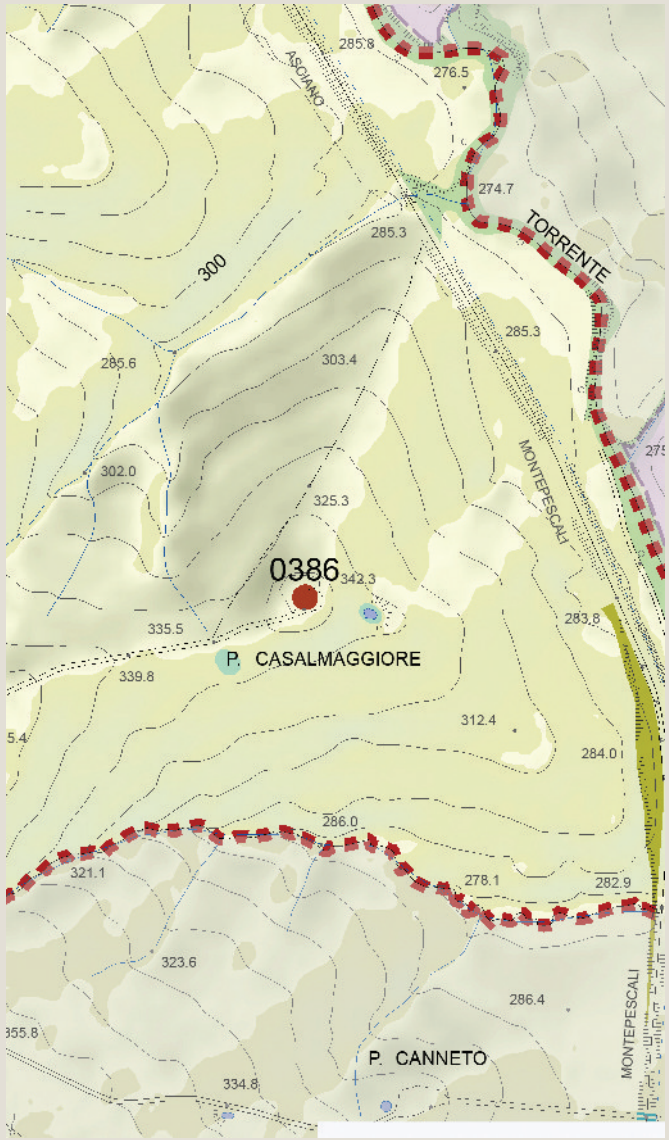

Tavola P04 del PS - Carta delle Invarianti Strutturali

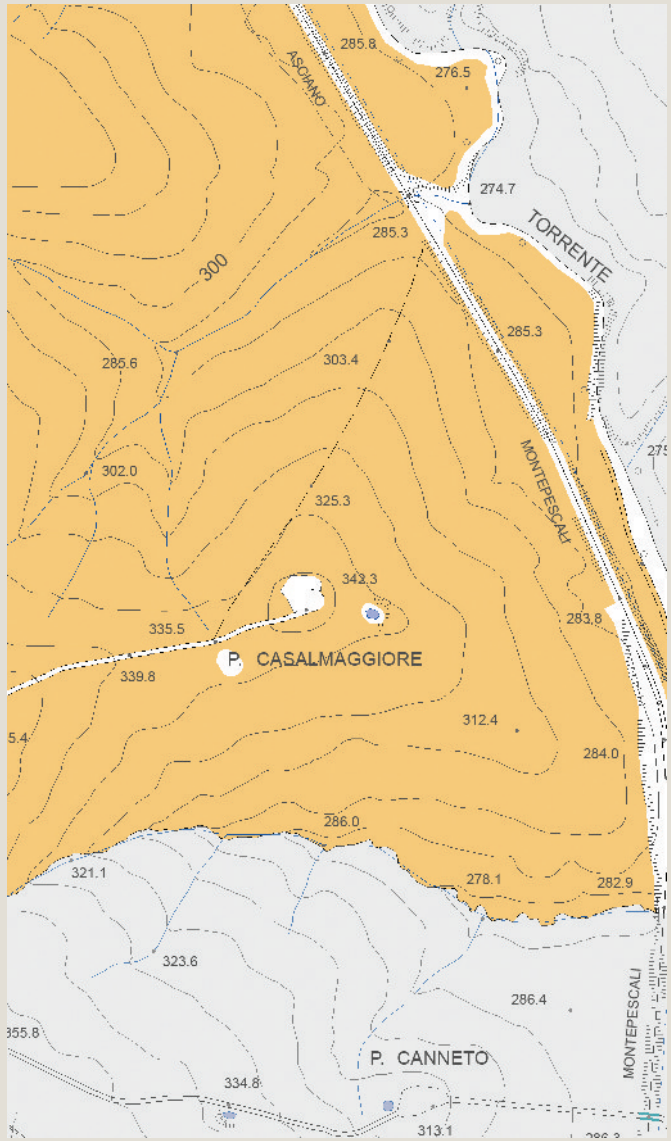

Tavola P05 del PS - Carta delle Tessiture Agrarie

REGOLAMENTO URBANISTICO

Aree di pertinenza degli edifici nel territorio rurale

scheda n. **0387**

Individuazione del morfotipo insediativo e analisi diacronica da ortofoto

Santa Maria

Tipologia insediativa

- edificato in posizione di fondovalle
- edificato in posizione di pedecolle
- edificato in posizione di mezzacosta
- → **edificato in posizione di crinale**

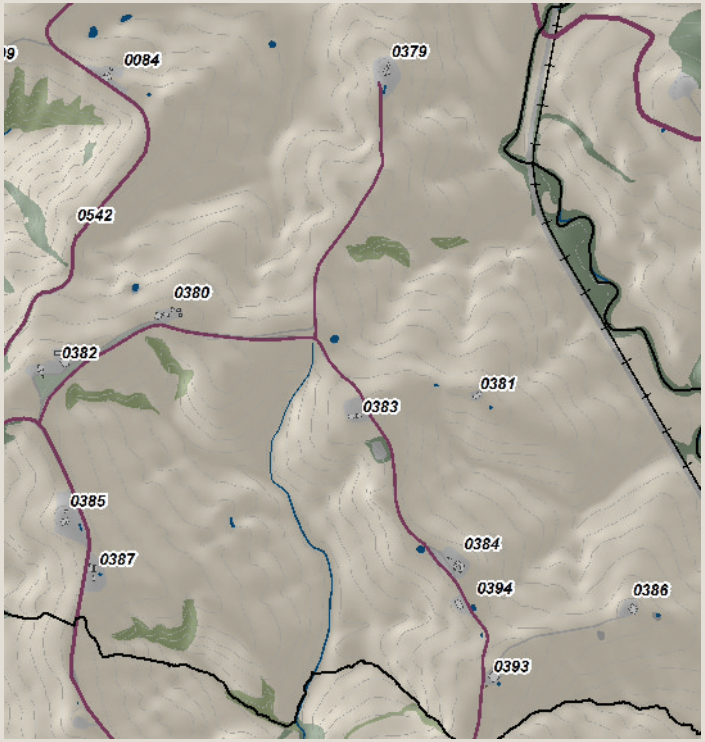



Schema morfotipo

Ortofoto 1954

Ortofoto 1978

Ortofoto 1988

Ortofoto 2013

Caratteri percettivi ed individuazione dell'area di pertinenza

Santa Maria

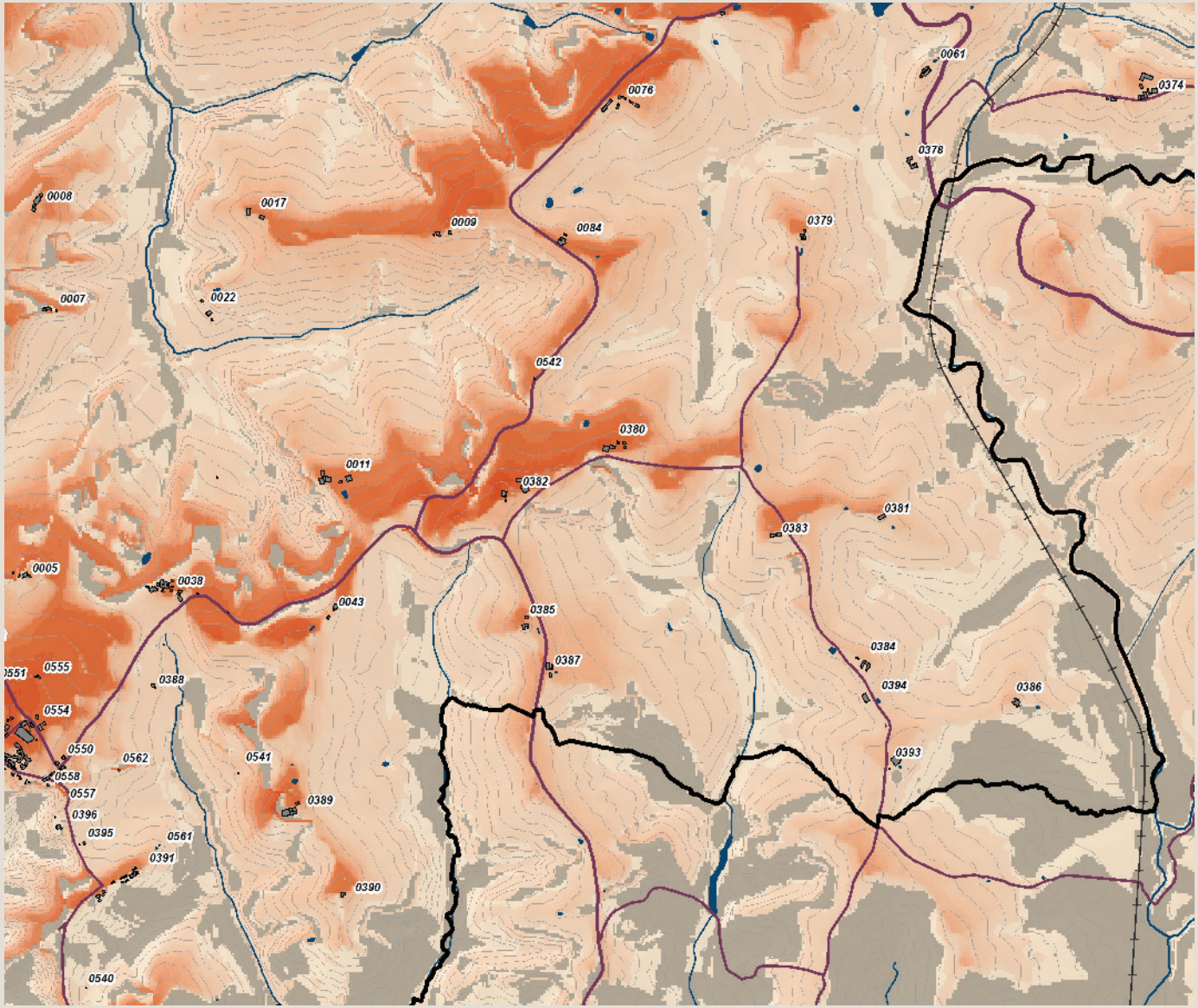

Carta della Intervisibilità

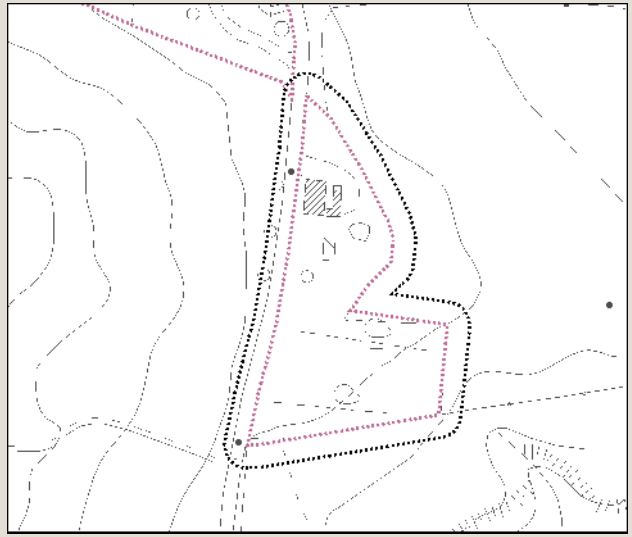

Individuazione dell'area di pertinenza e della zona cuscinetto di 15 metri su base CTR 10k. Scala 1:5.000

Veduta a volo d'uccello dell'area di pertinenza

arch. Michela Chiti - arch. Chiara Nostrato

Analisi ricognitiva della vincolistica

Santa Maria

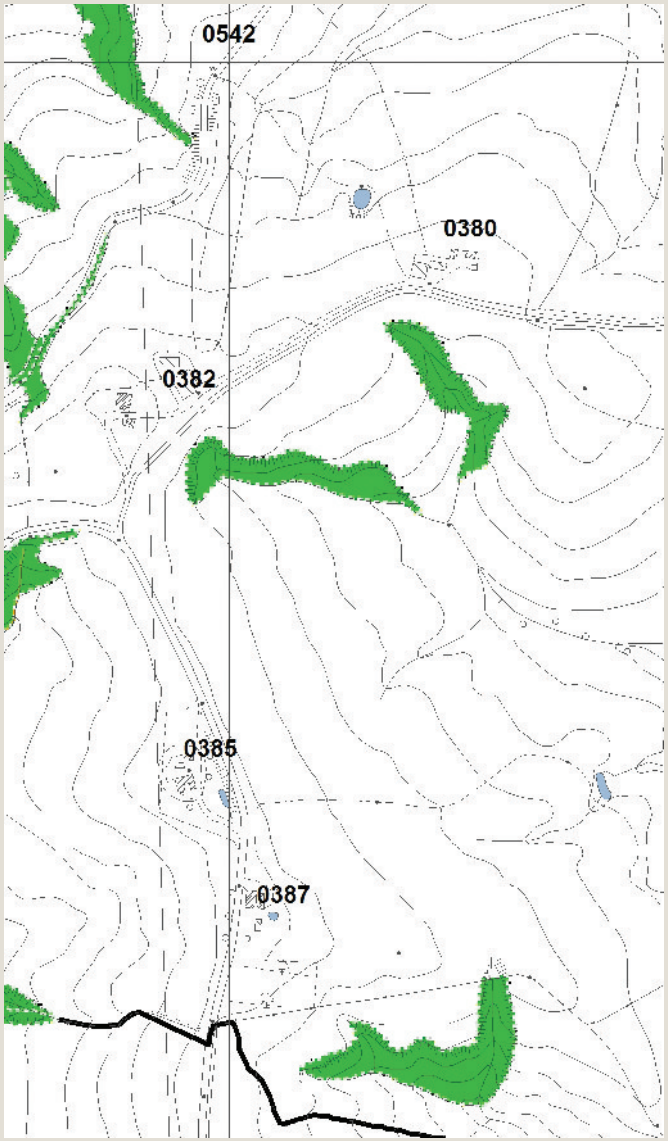

Vincoli e salvaguardie del PIT con valenza di PPR

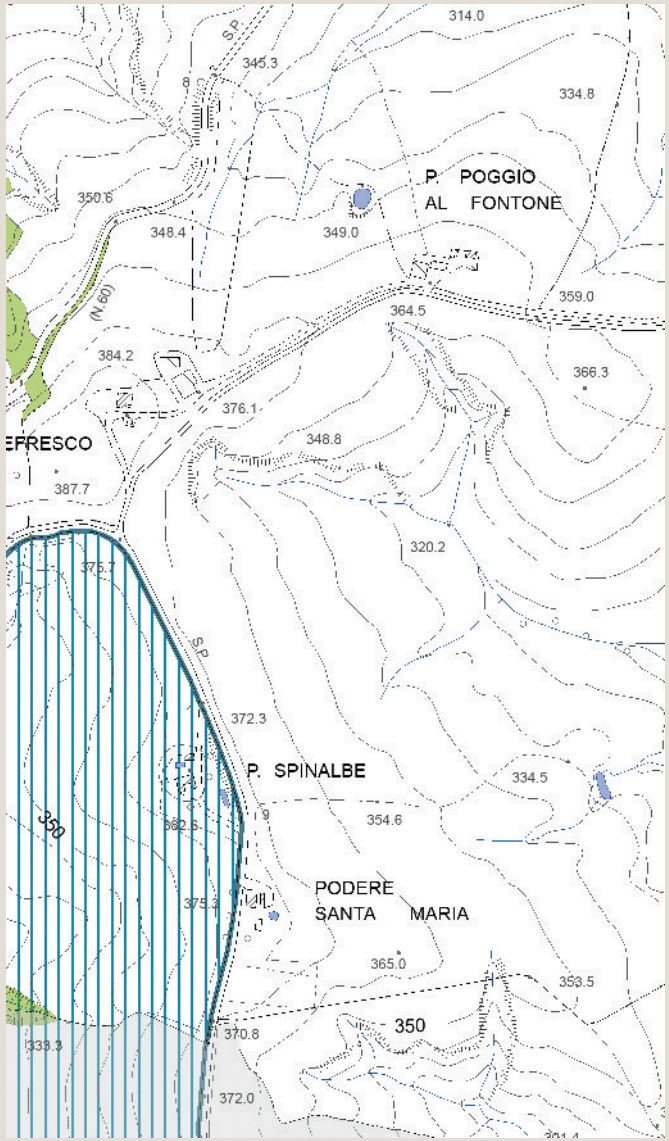

Tavola QC 10a del PS - Vincoli e Salvaguardie:
Paesaggio, beni culturali e aree protette

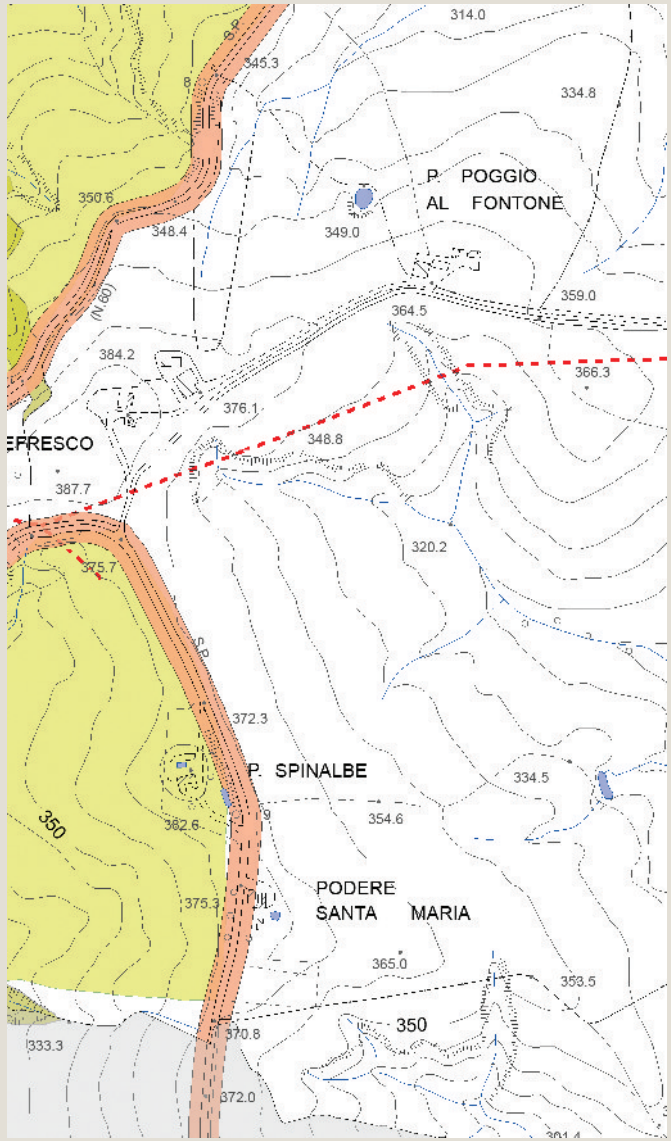

Tavola QC 10b del PS - Vincoli e Salvaguardie:
Fasce di rispetto e altri vincoli

Analisi ricognitiva delle tavole di Progetto del PS

Santa Maria

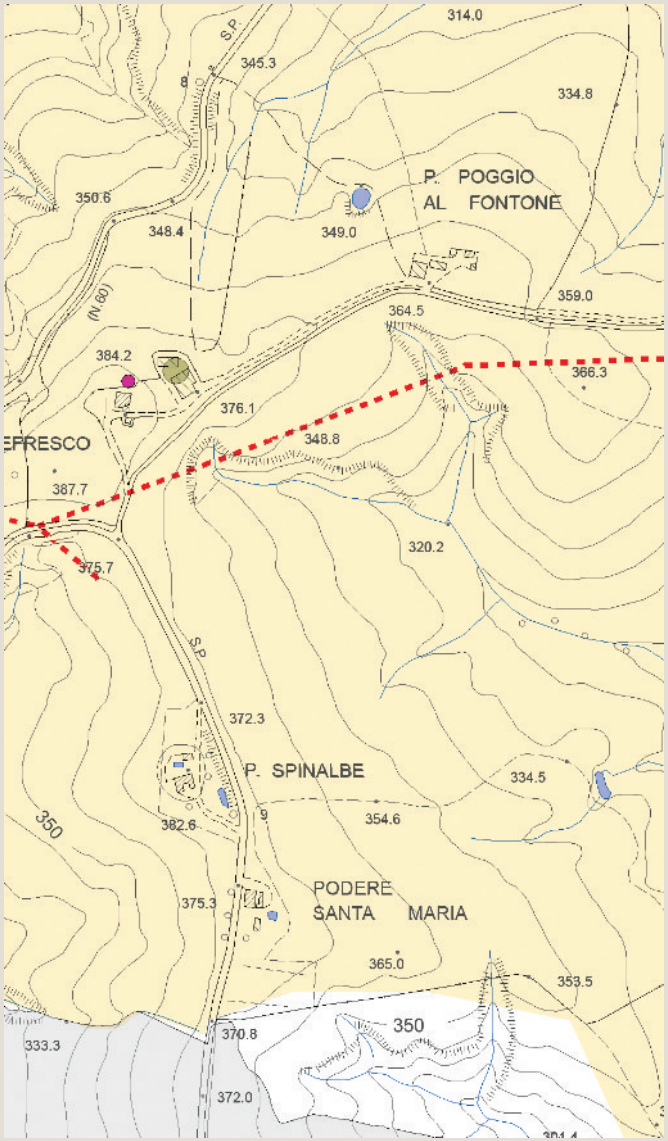

Tavola P03 del PS - Carta delle Criticità

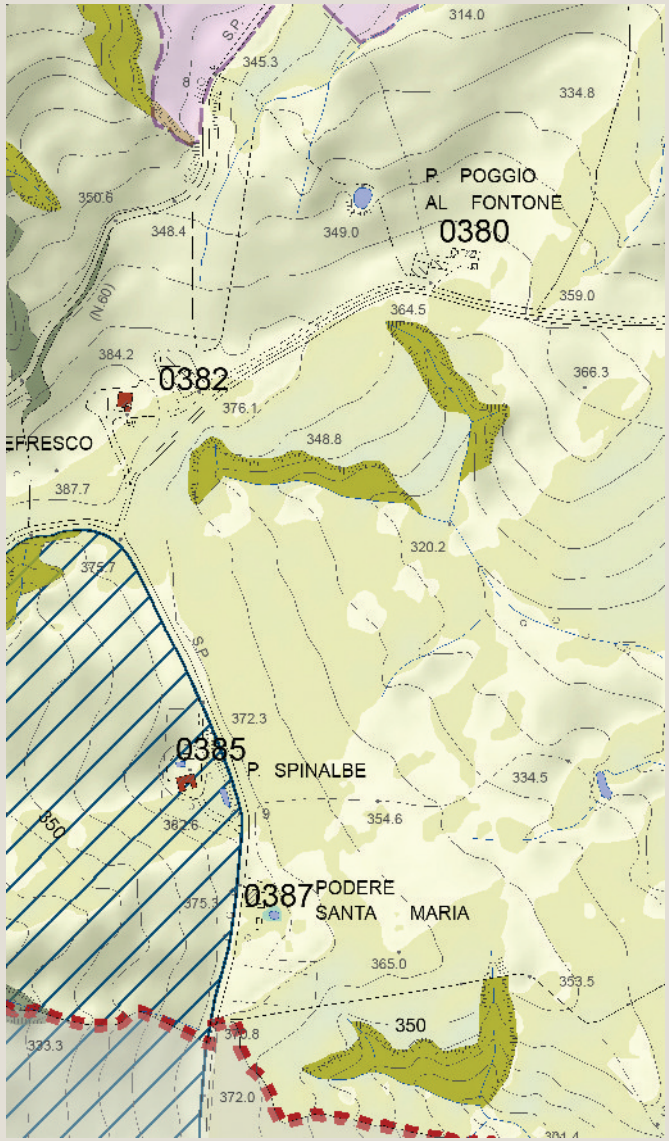

Tavola P04 del PS - Carta delle Invarianti Strutturali

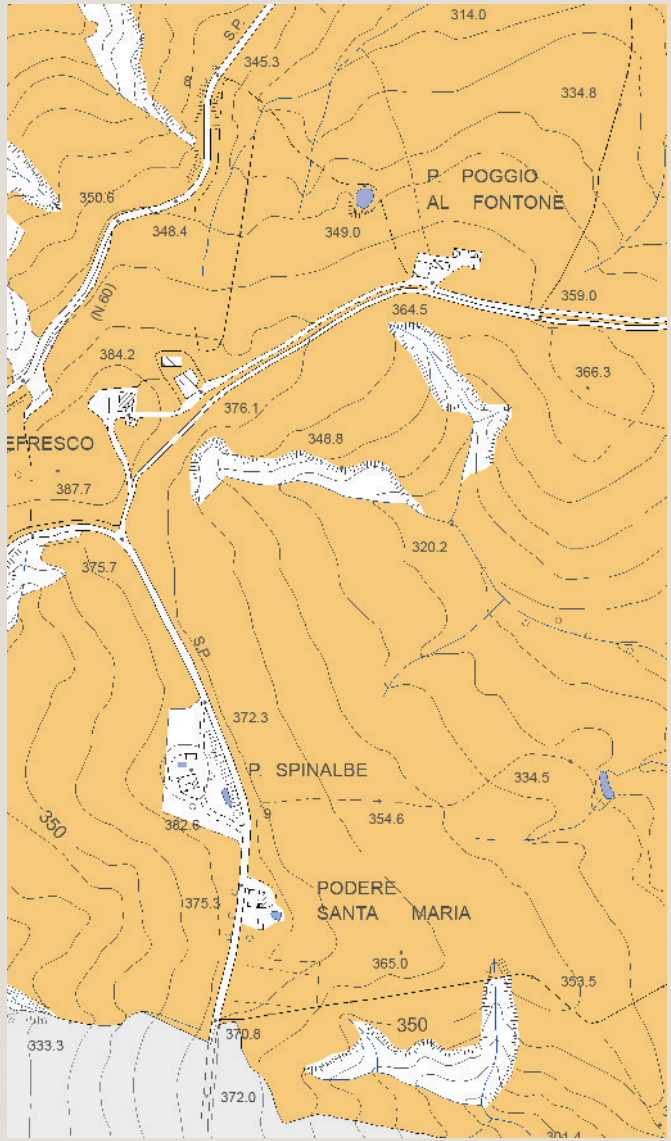

Tavola P05 del PS - Carta delle Tessiture Agrarie

Individuazione del morfotipo insediativo e analisi diacronica da ortofoto

Sant' Anna

Tipologia insediativa

- edificato in posizione di fondovalle
- → **edificato in posizione di pedecolle**
- edificato in posizione di mezzacosta
- edificato in posizione di crinale

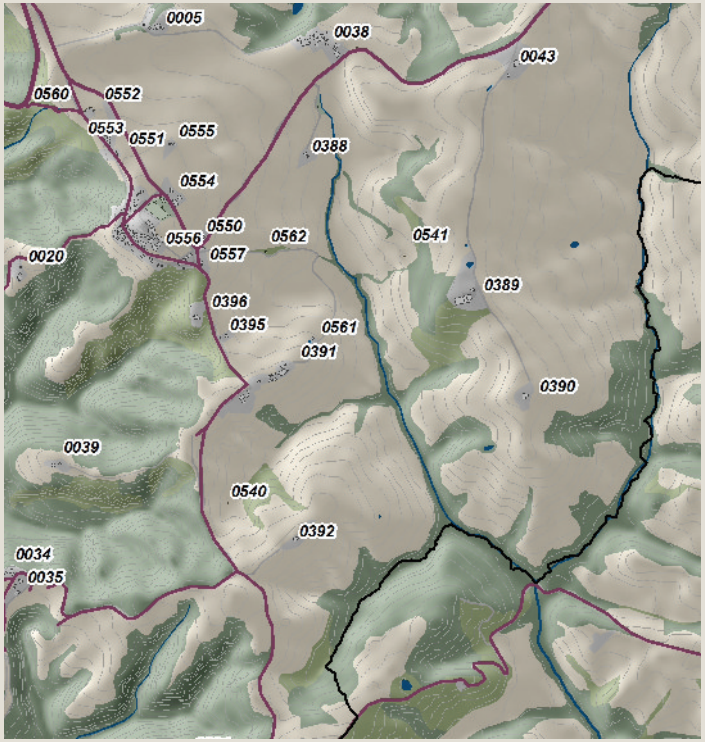

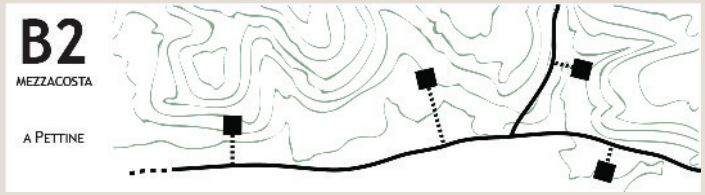

Schema morfotipo



Ortofoto 1954

Ortofoto 1978

Ortofoto 1988

Ortofoto 2013

Caratteri percettivi ed individuazione dell'area di pertinenza

Sant' Anna

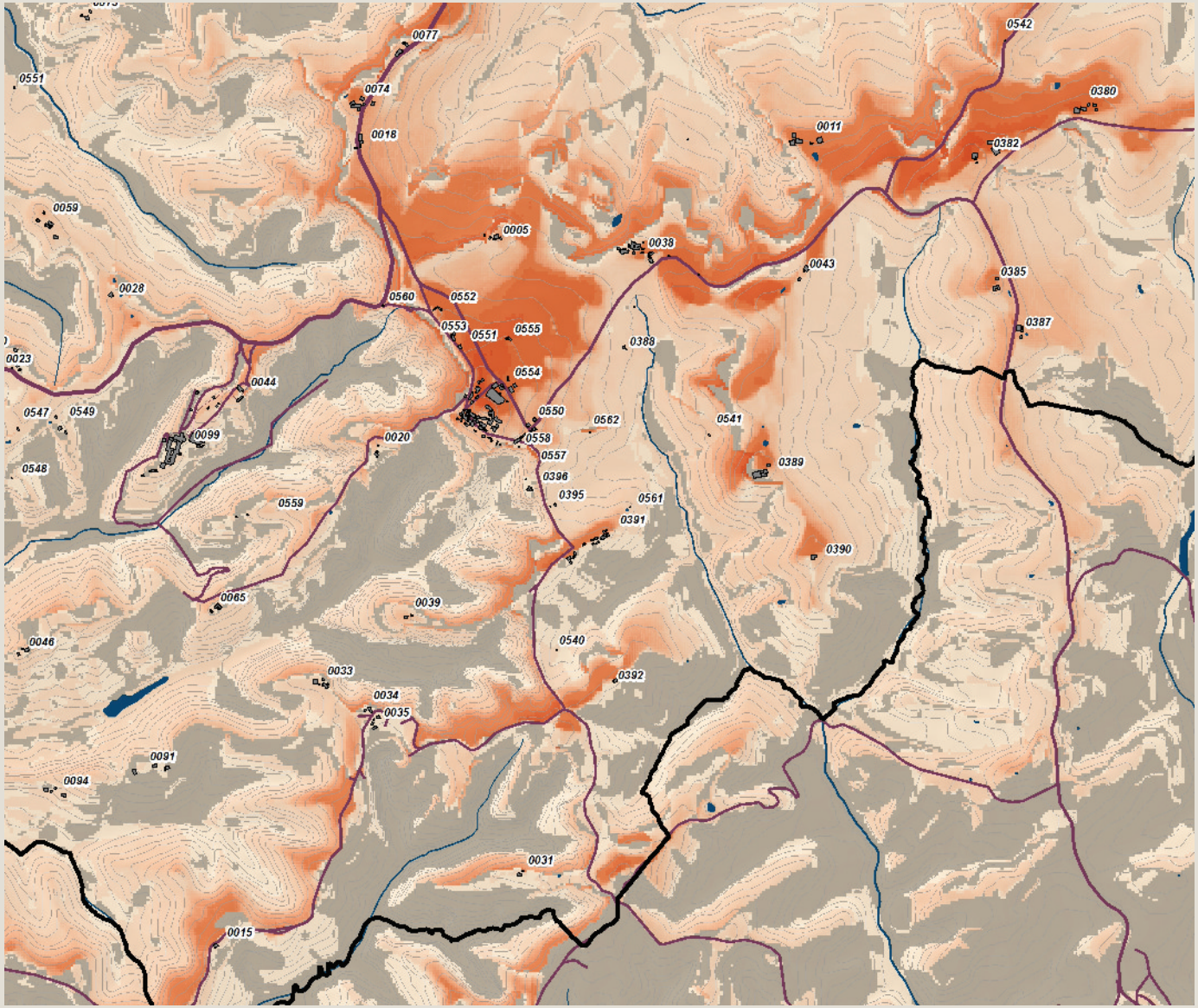

Carta della Intervisibilità

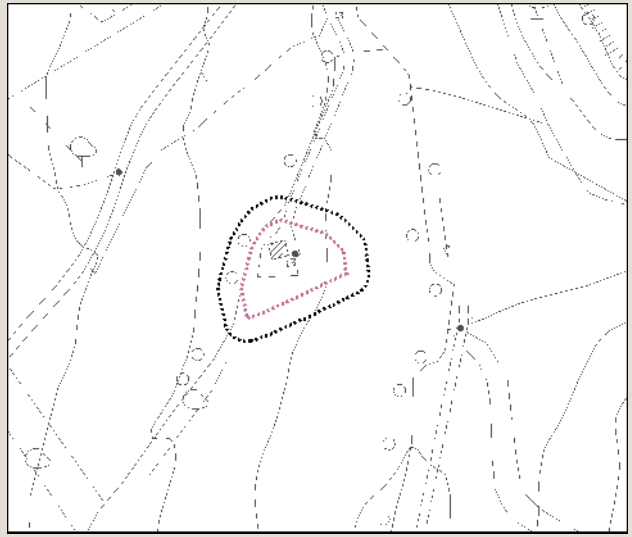

Individuazione dell'area di pertinenza e della zona cuscinetto di 15 metri su base CTR 10k. Scala 1:5.000

Veduta a volo d'uccello dell'area di pertinenza

Analisi ricognitiva della vincolistica

Sant' Anna

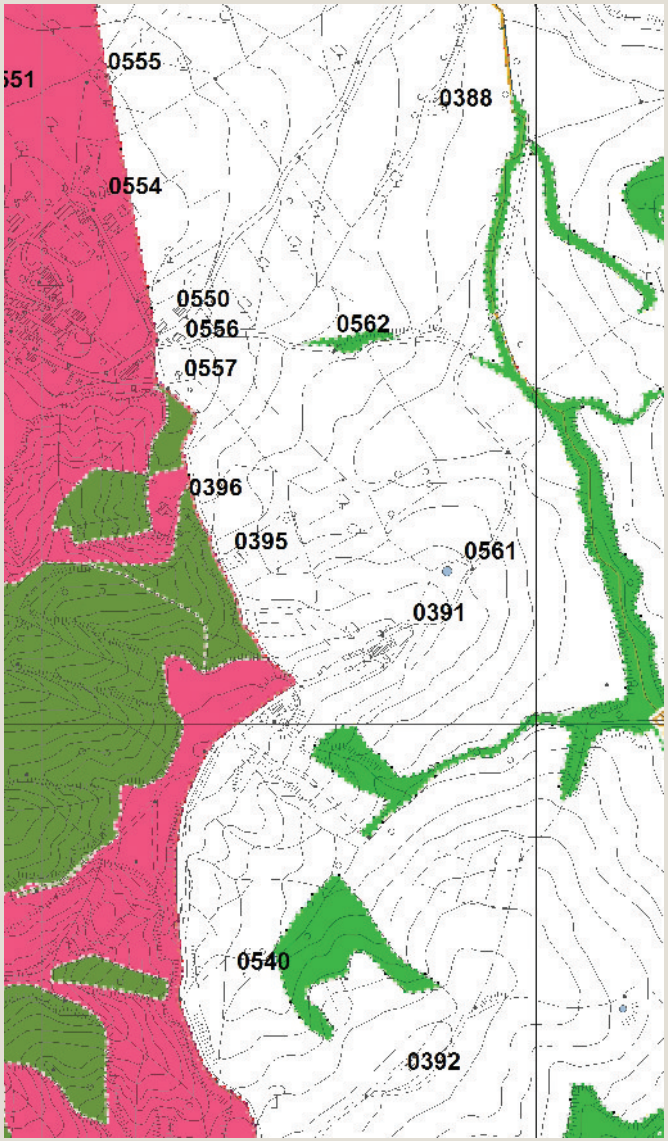

Vincoli e salvaguardie del PIT con valenza di PPR

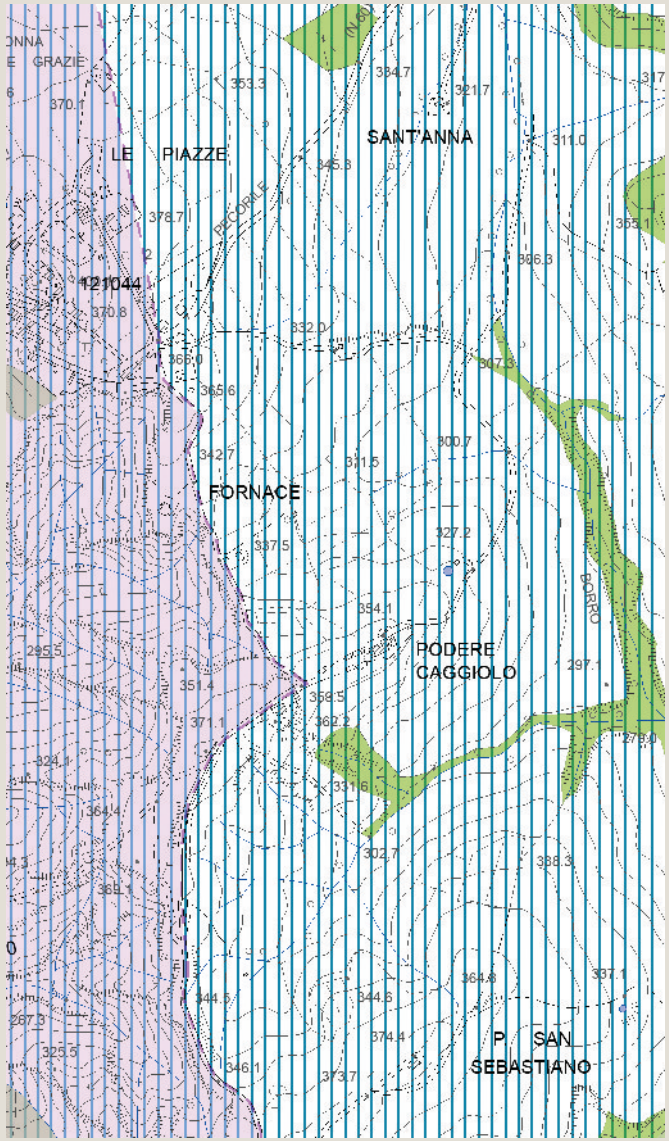

Tavola QC 10a del PS - Vincoli e Salvaguardie:
Paesaggio, beni culturali e aree protette

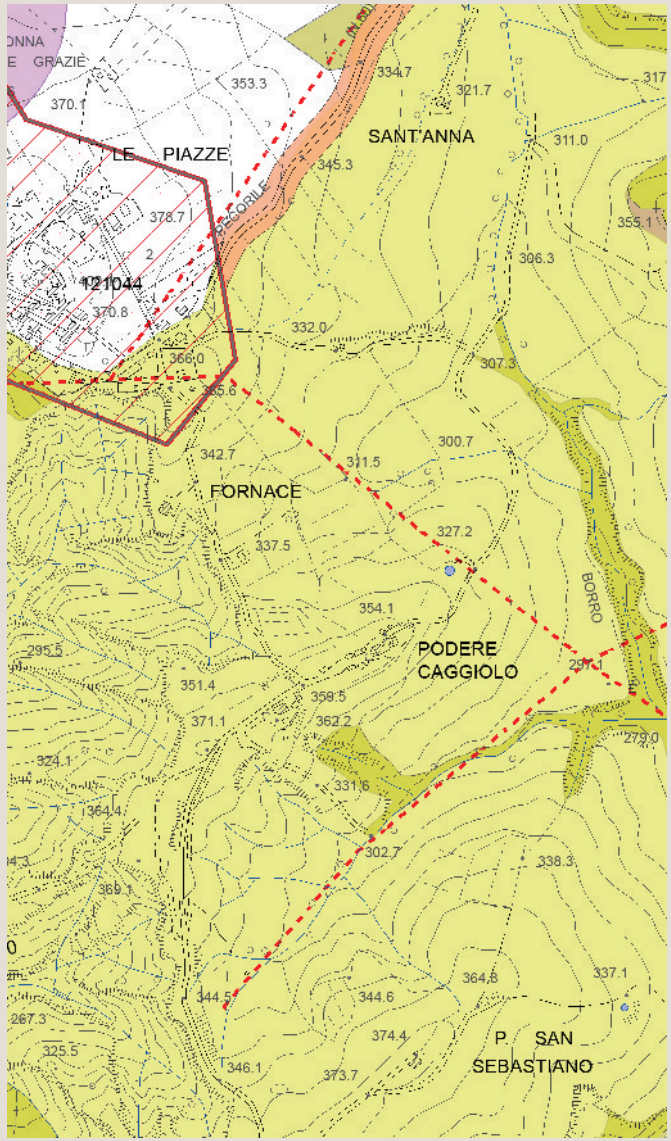

Tavola QC 10b del PS - Vincoli e Salvaguardie:
Fasce di rispetto e altri vincoli

Analisi ricognitiva delle tavole di Progetto del PS

Sant' Anna

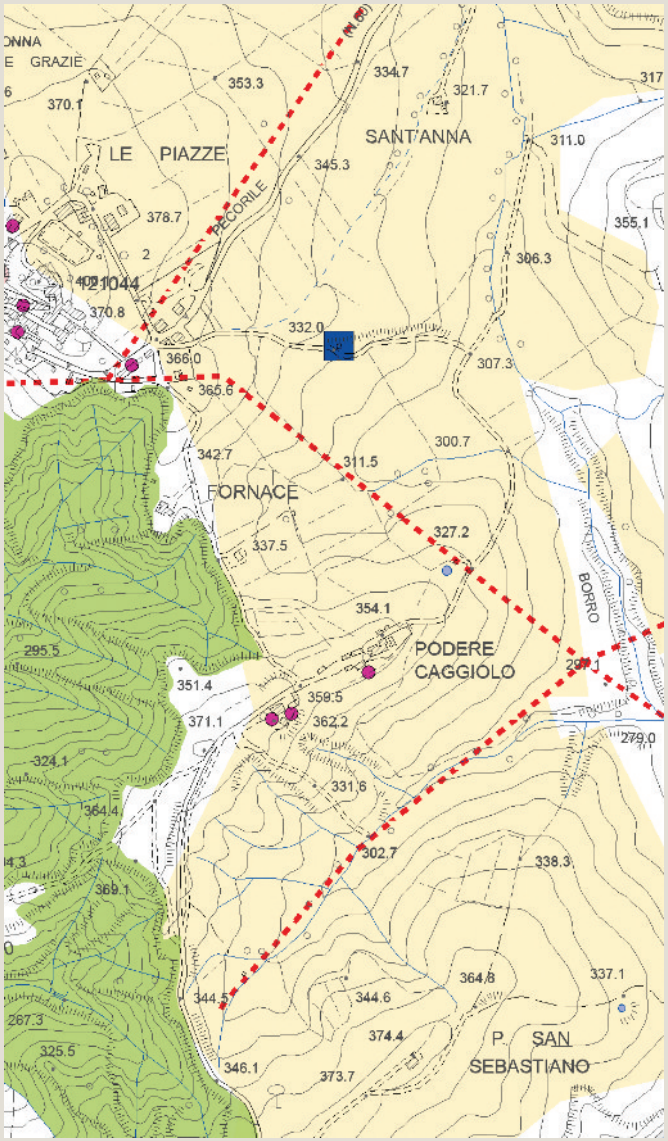

Tavola P03 del PS - Carta delle Criticità

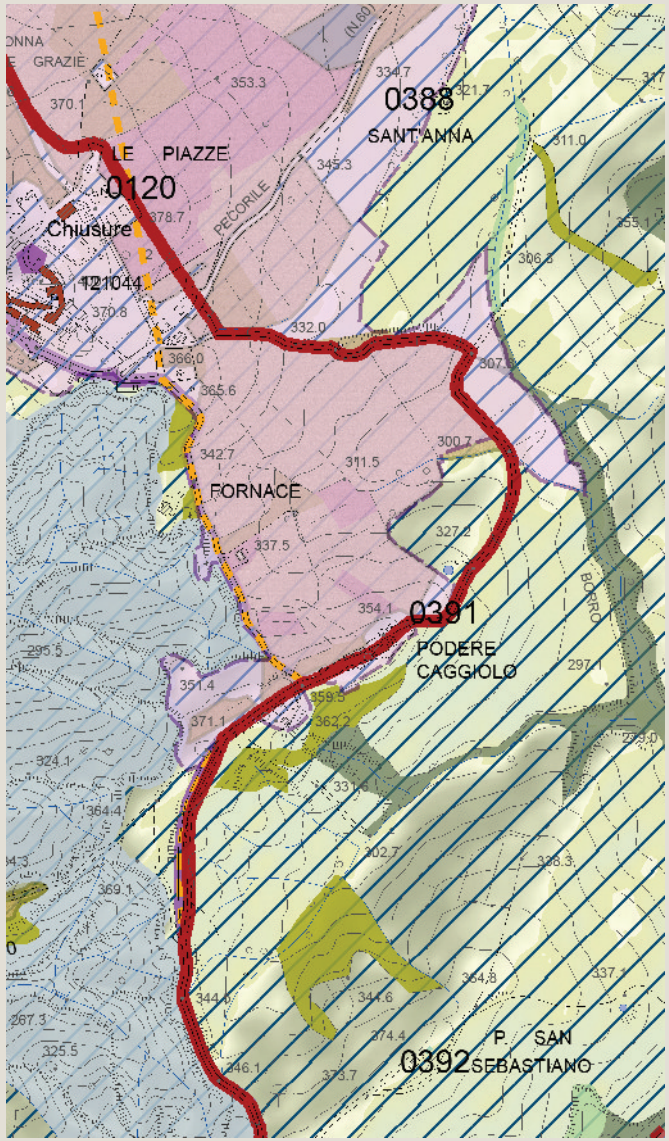

Tavola P04 del PS - Carta delle Invarianti Strutturali

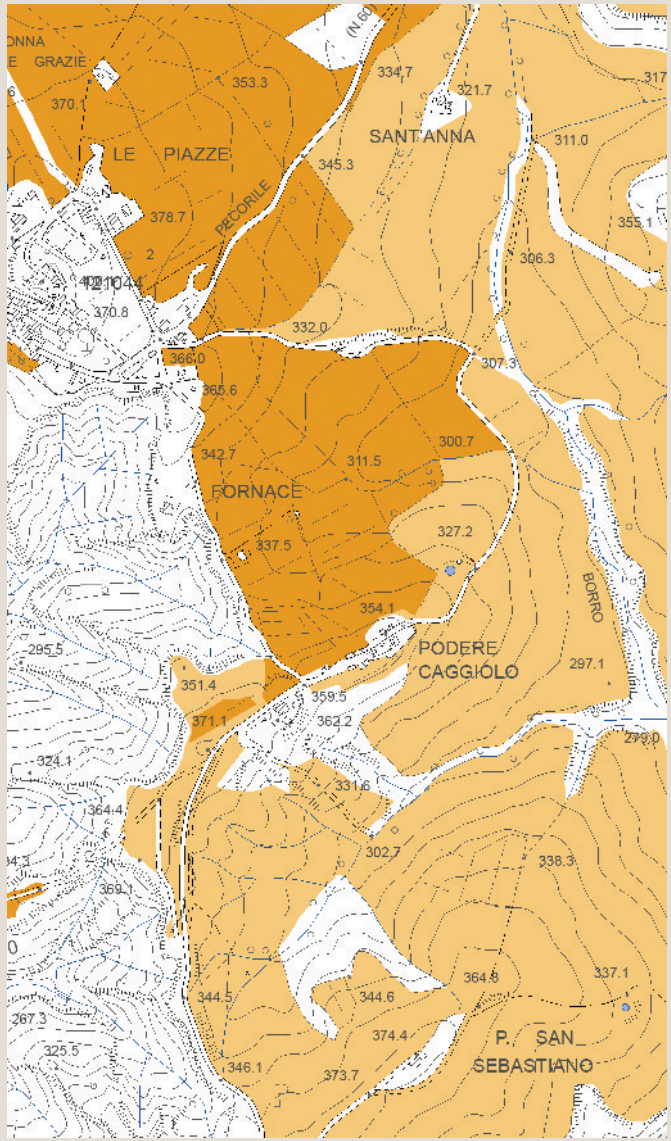

Tavola P05 del PS - Carta delle Tessiture Agrarie

Individuazione del morfotipo insediativo e analisi diacronica da ortofoto

Lendinano

Tipologia insediativa

- edificato in posizione di fondovalle
- edificato in posizione di pedecolle
- edificato in posizione di mezzacosta
- → **edificato in posizione di crinale**

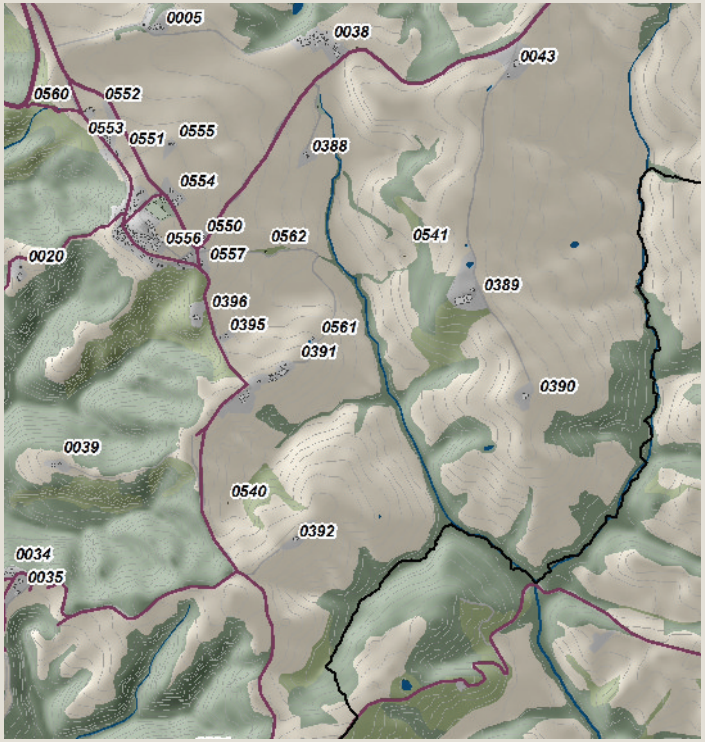

Schema morfotipo

Ortofoto 1954

Ortofoto 1978



Ortofoto 1988

Ortofoto 2013

Caratteri percettivi ed individuazione dell'area di pertinenza

Lendinano

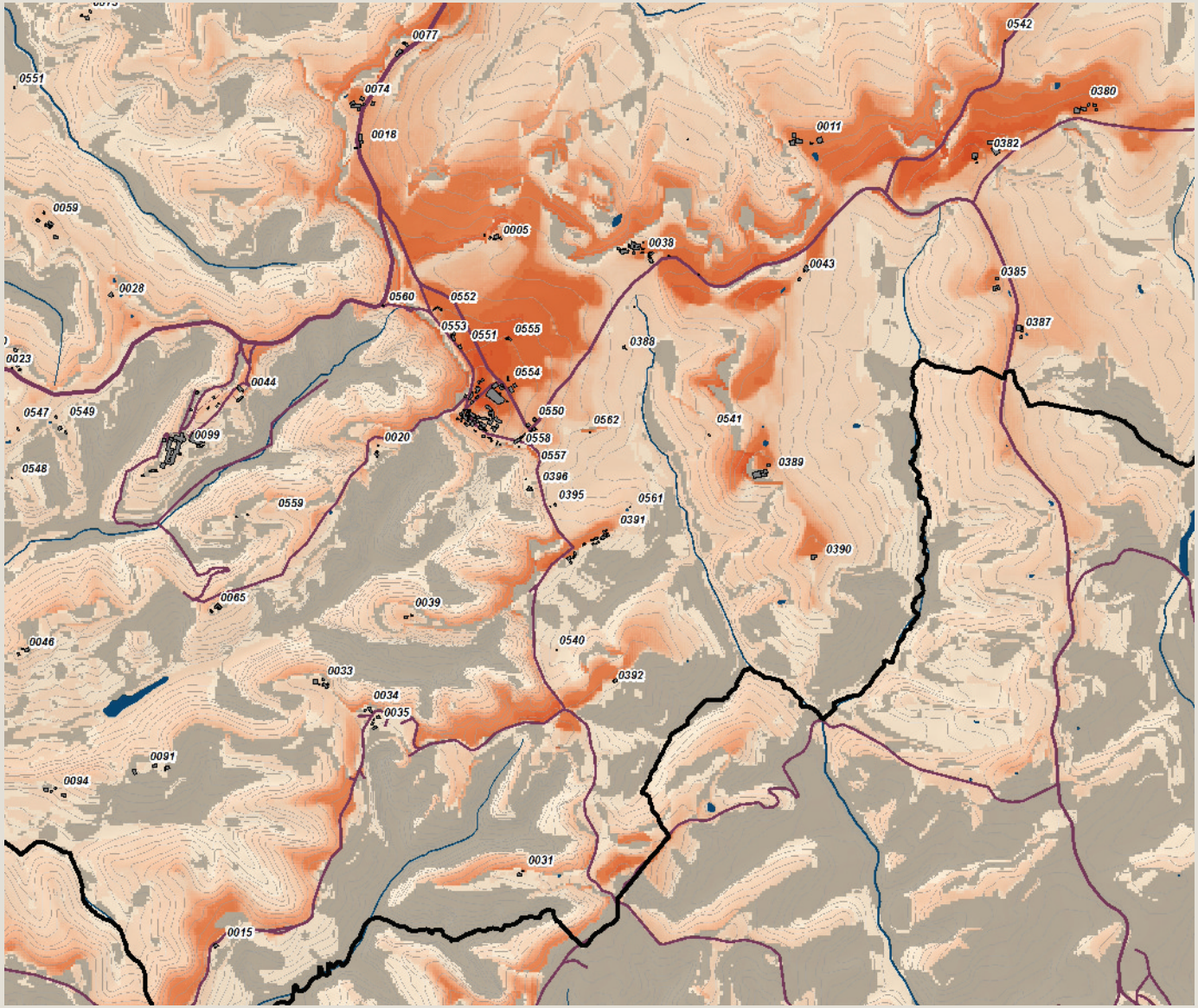

Carta della Intervisibilità

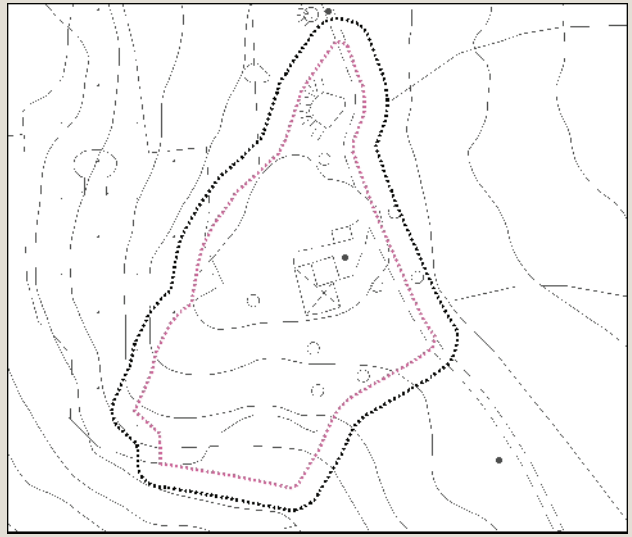

Individuazione dell'area di pertinenza e della zona cuscinetto di 15 metri su base CTR 10k. Scala 1:5.000

Veduta a volo d'uccello dell'area di pertinenza

arch. Michela Chiti - arch. Chiara Nostrato

Analisi ricognitiva della vincolistica

Lendinano

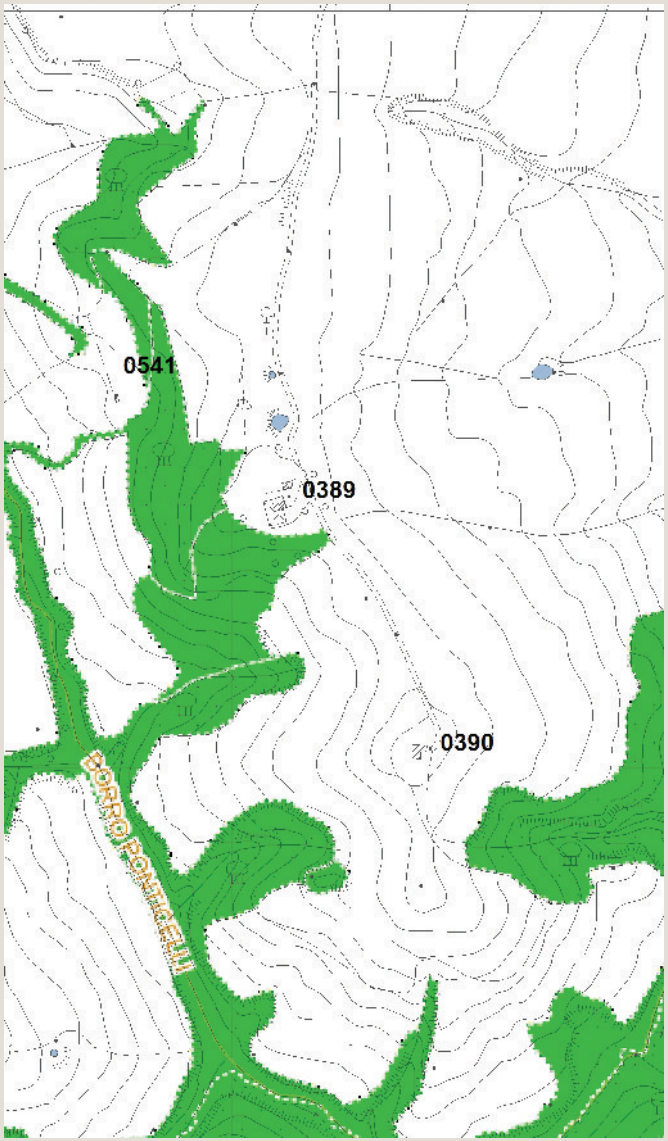

Vincoli e salvaguardie del PIT con valenza di PPR

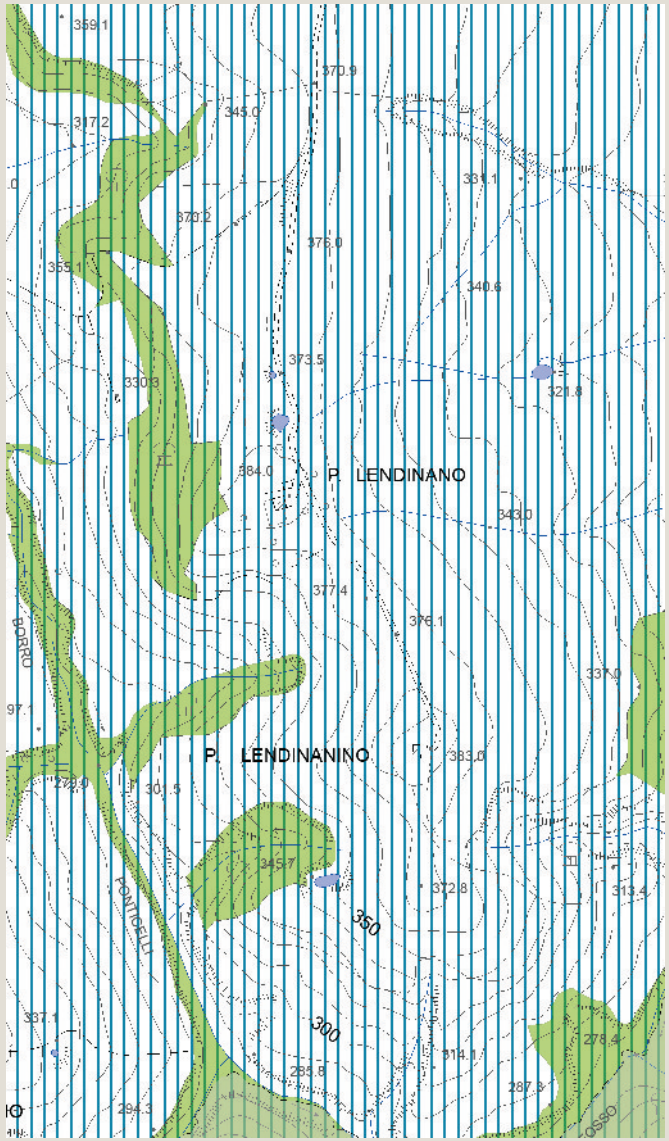

Tavola QC 10a del PS - Vincoli e Salvaguardie:
Paesaggio, beni culturali e aree protette

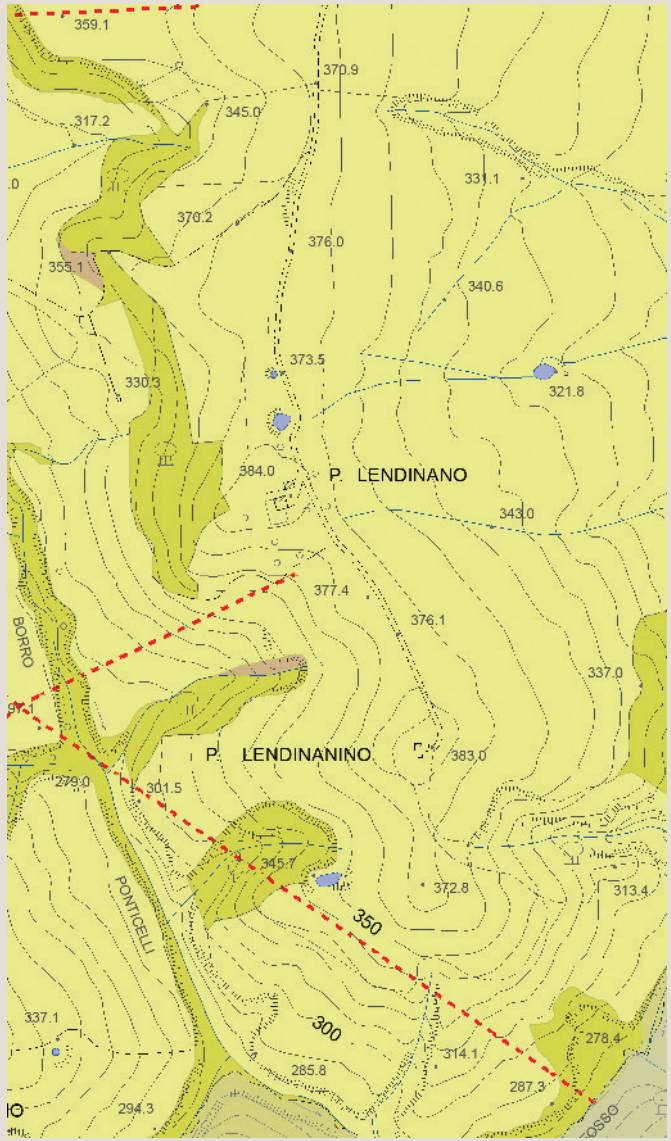

Tavola QC 10b del PS - Vincoli e Salvaguardie:
Fasce di rispetto e altri vincoli

arch. Michela Chiti - arch. Chiara Nostrato

Analisi ricognitiva delle tavole di Progetto del PS

Lendinano

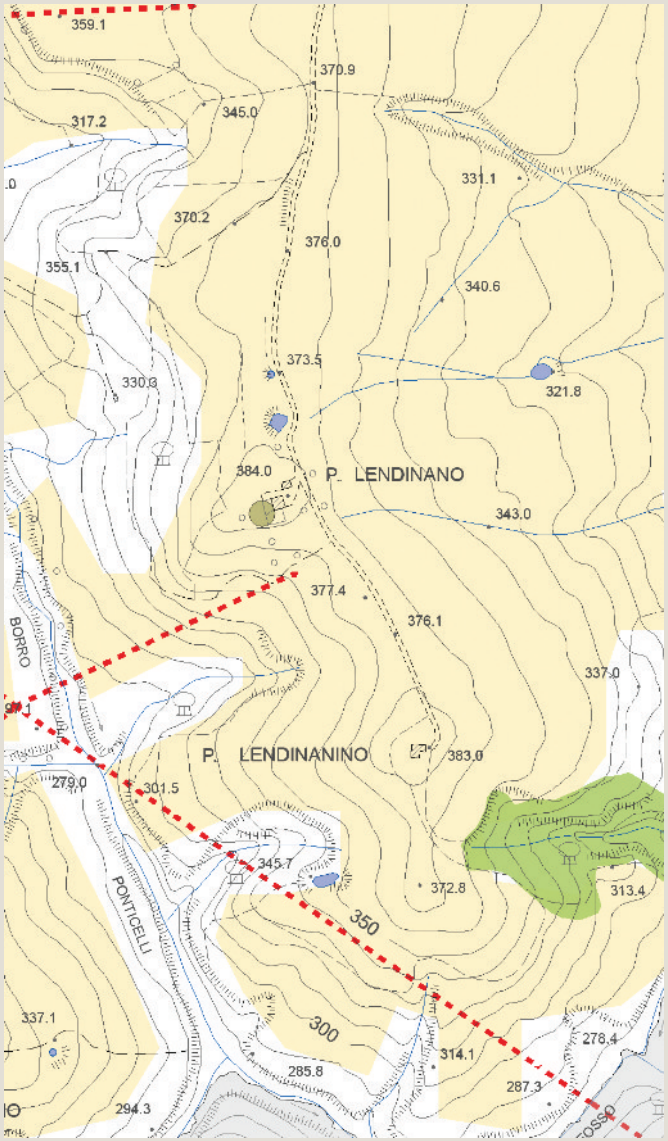

Tavola P03 del PS - Carta delle Criticità

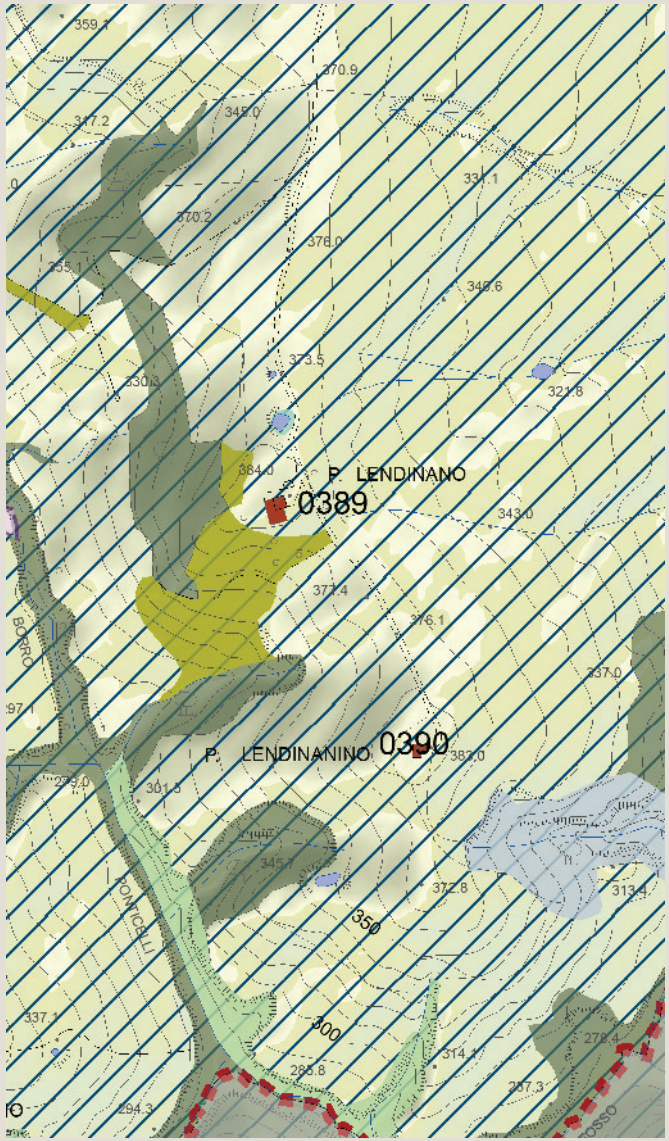

Tavola P04 del PS - Carta delle Invarianti Strutturali

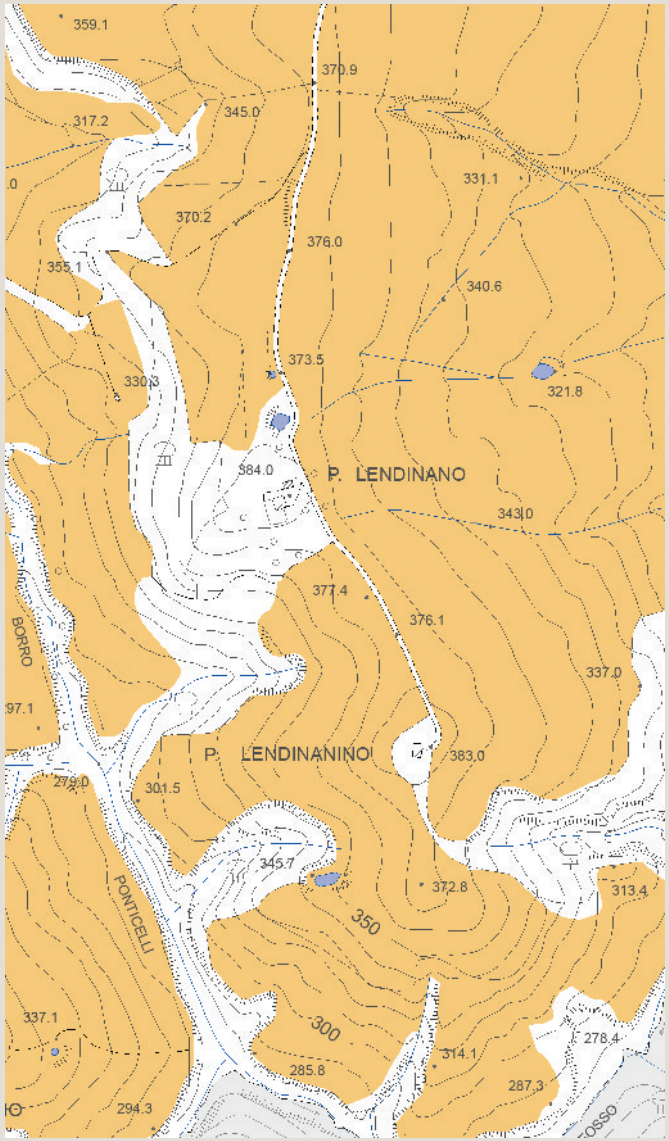

Tavola P05 del PS - Carta delle Tessiture Agrarie

Individuazione del morfotipo insediativo e analisi diacronica da ortofoto

Lendinanino

Tipologia insediativa

- edificato in posizione di fondovalle
- edificato in posizione di pedecolle
- edificato in posizione di mezzacosta
- → **edificato in posizione di crinale**

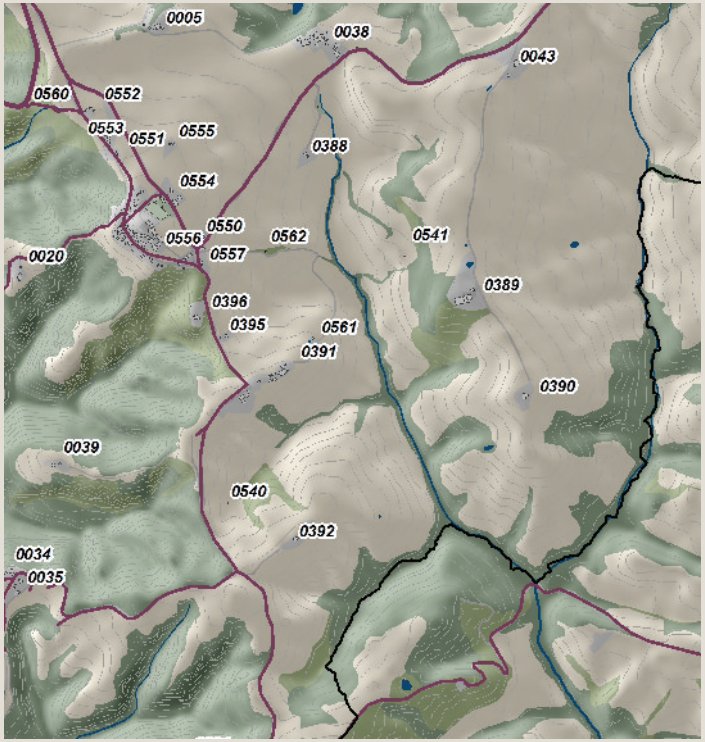

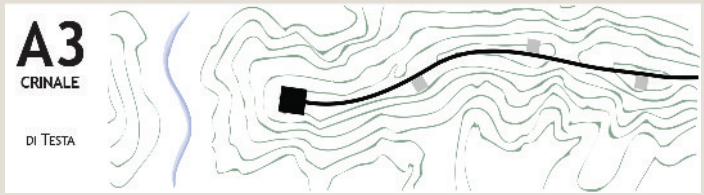

Schema morfotipo

Ortofoto 1954

Ortofoto 1978

Ortofoto 1988

Ortofoto 2013

Caratteri percettivi ed individuazione dell'area di pertinenza

Lendinanino

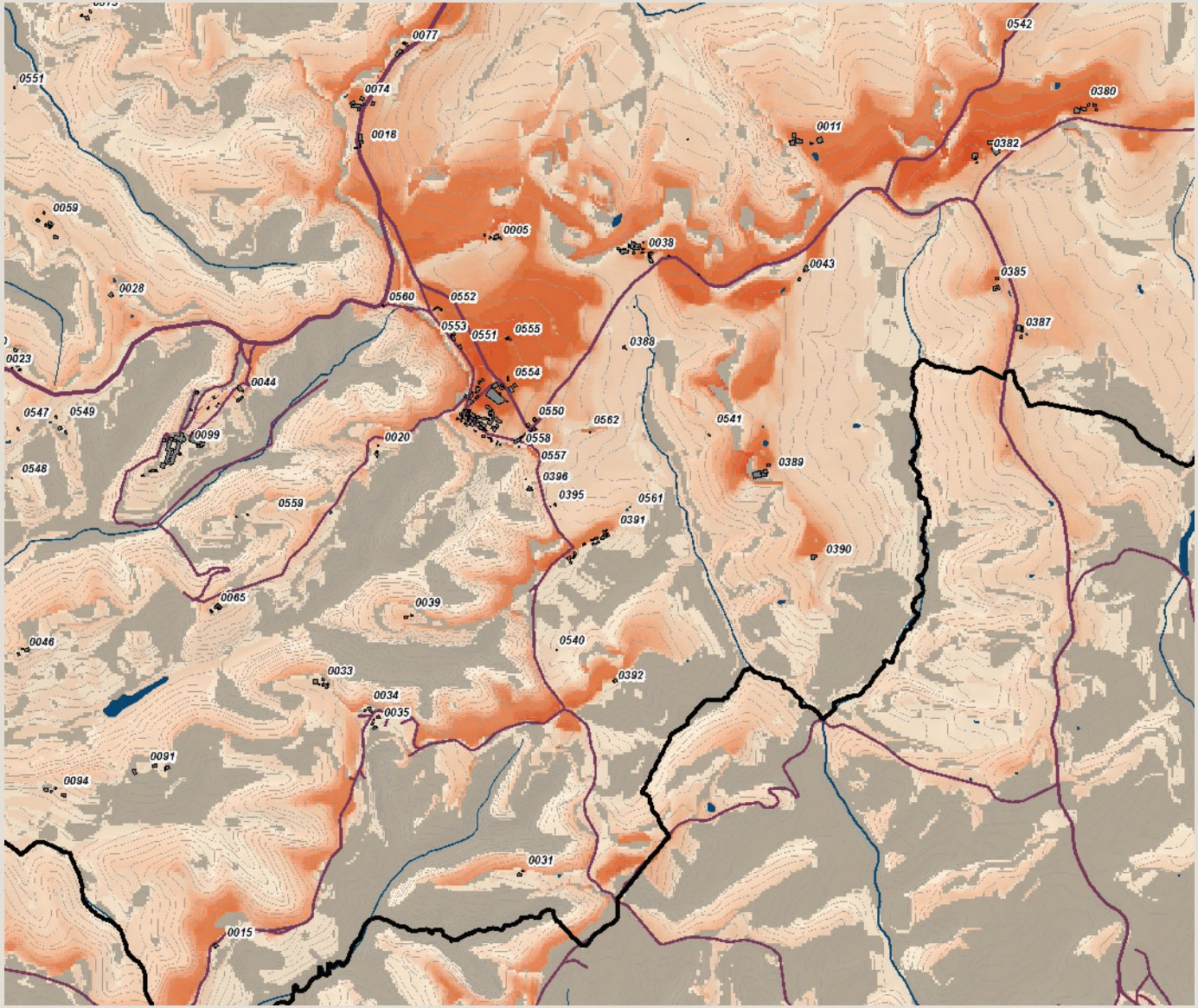

Carta della Intervisibilità

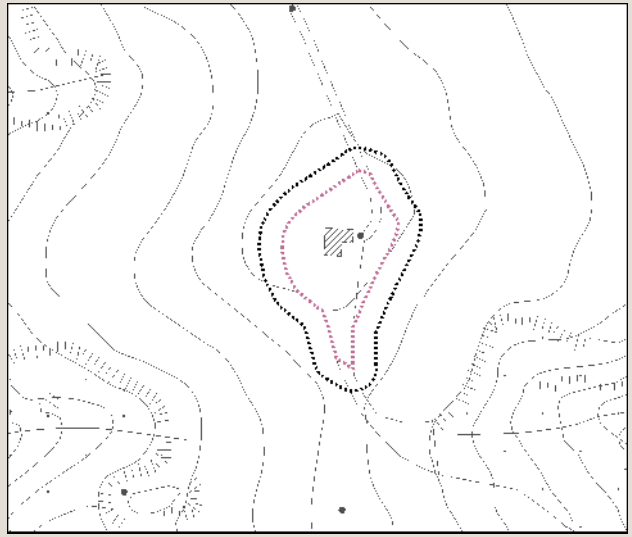

Individuazione dell'area di pertinenza e della zona cuscinetto di 15 metri su base CTR 10k. Scala 1:5.000

Veduta a volo d'uccello dell'area di pertinenza

Analisi ricognitiva della vincolistica

Lendinanino

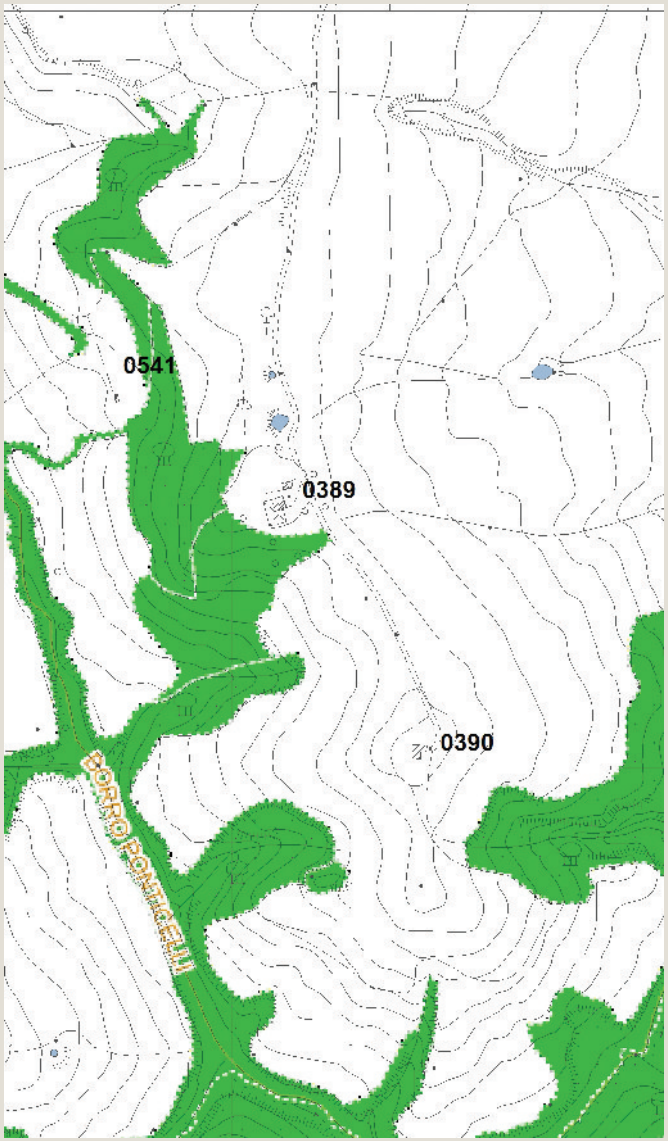

Vincoli e salvaguardie del PIT con valenza di PPR

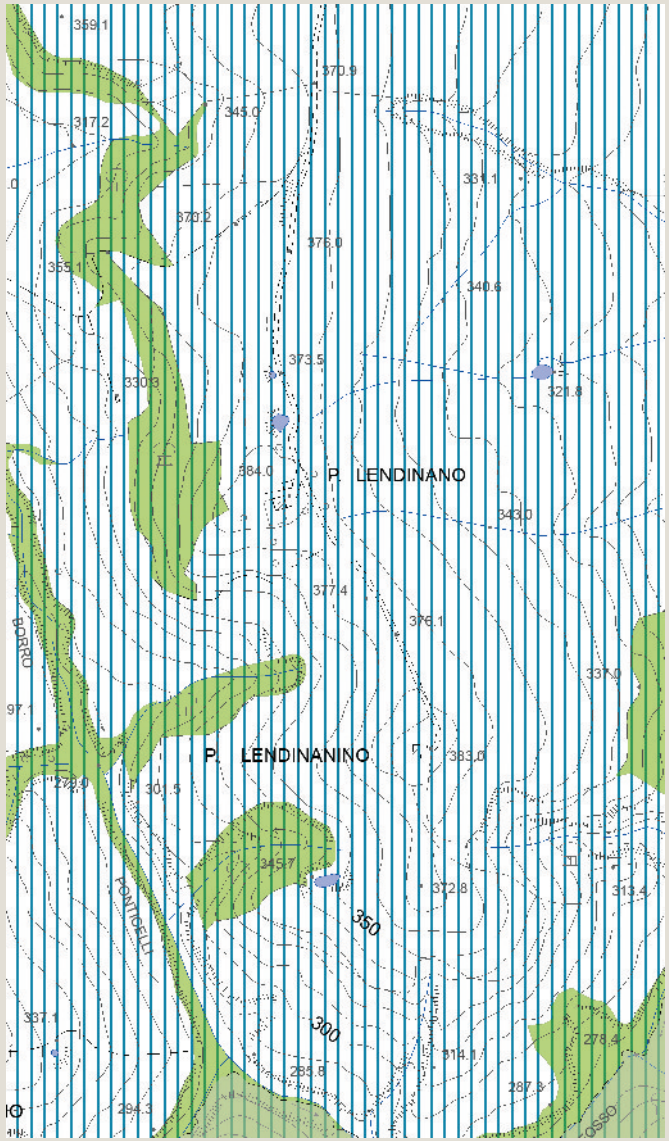

Tavola QC 10a del PS - Vincoli e Salvaguardie:
Paesaggio, beni culturali e aree protette

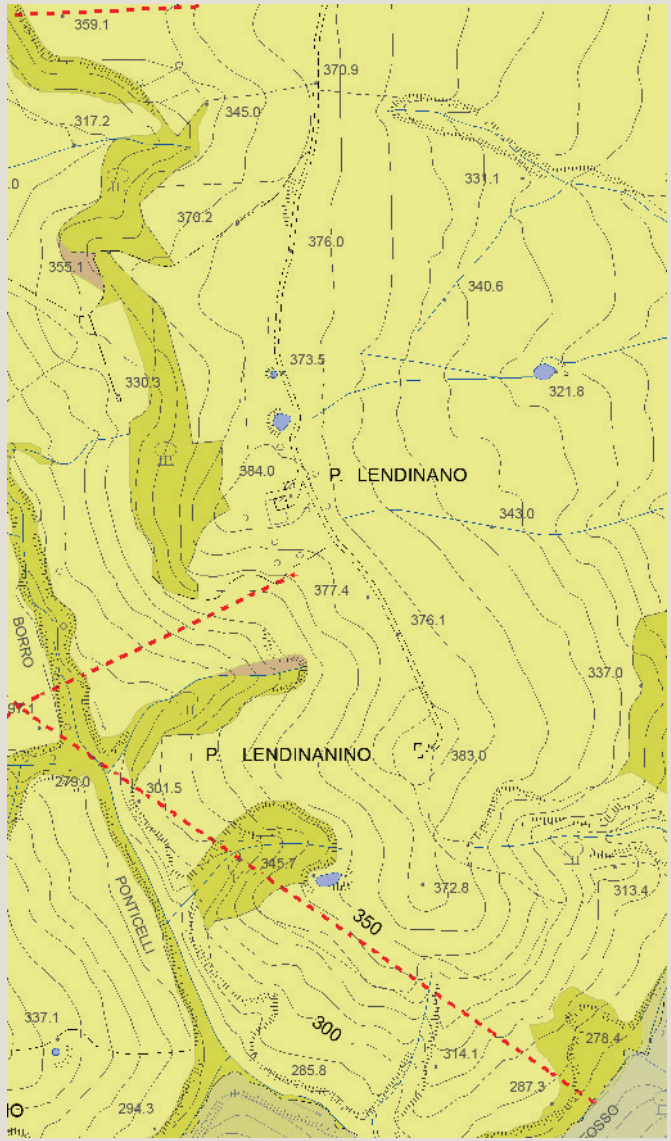

Tavola QC 10b del PS - Vincoli e Salvaguardie:
Fasce di rispetto e altri vincoli

Analisi ricognitiva delle tavole di Progetto del PS

Lendinanino

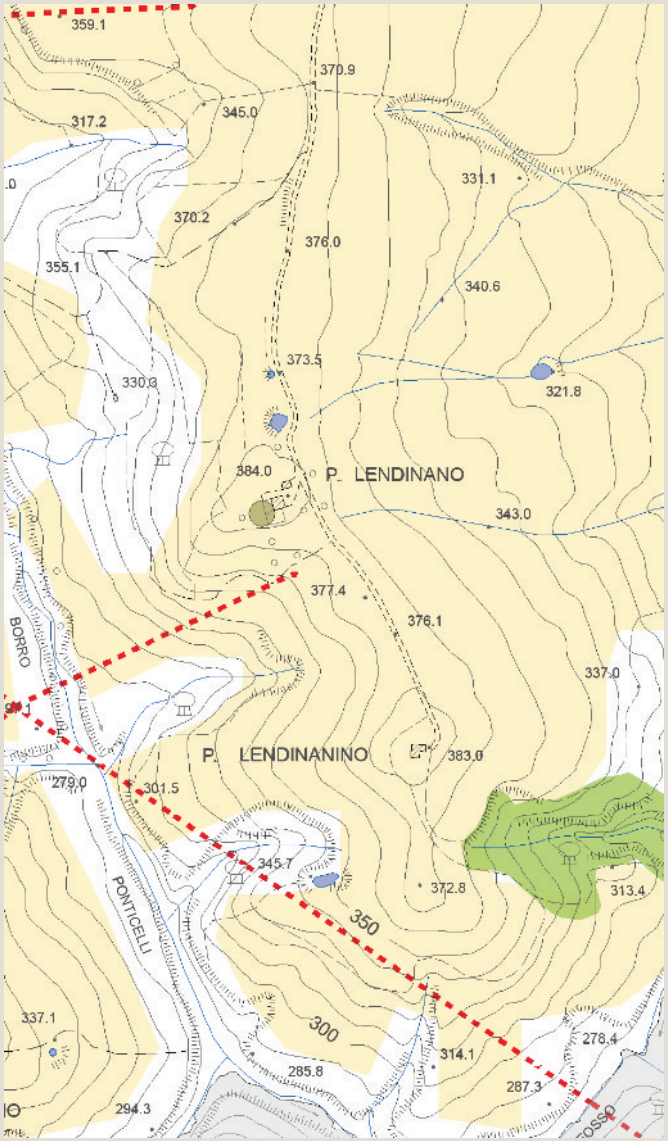

Tavola P03 del PS - Carta delle Criticità

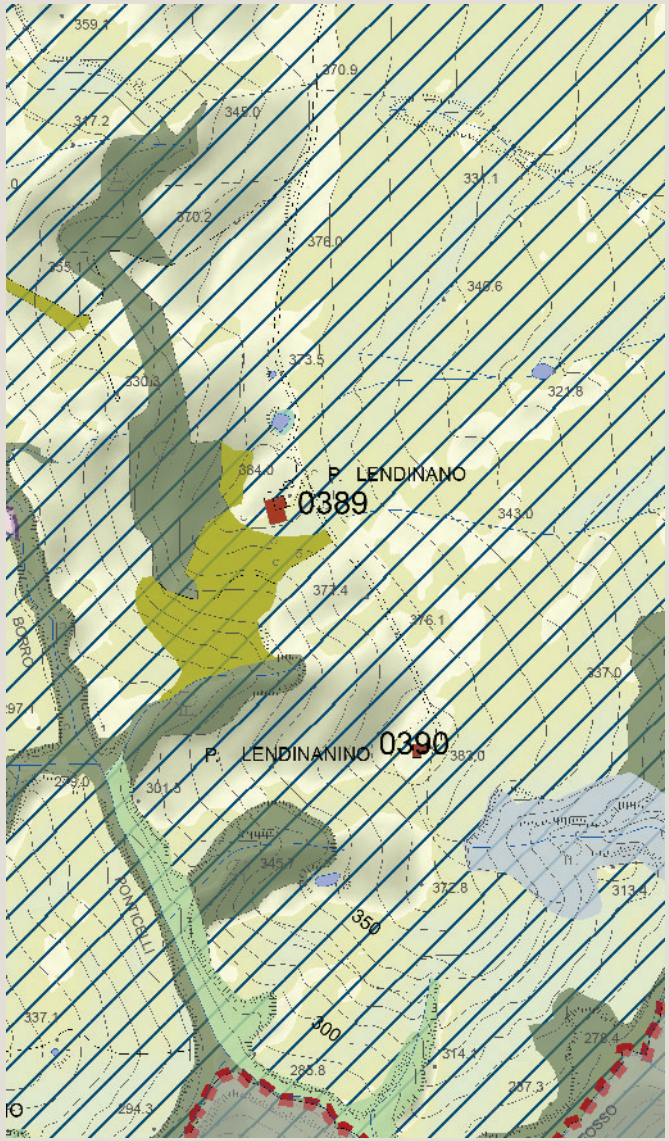

Tavola P04 del PS - Carta delle Invarianti Strutturali

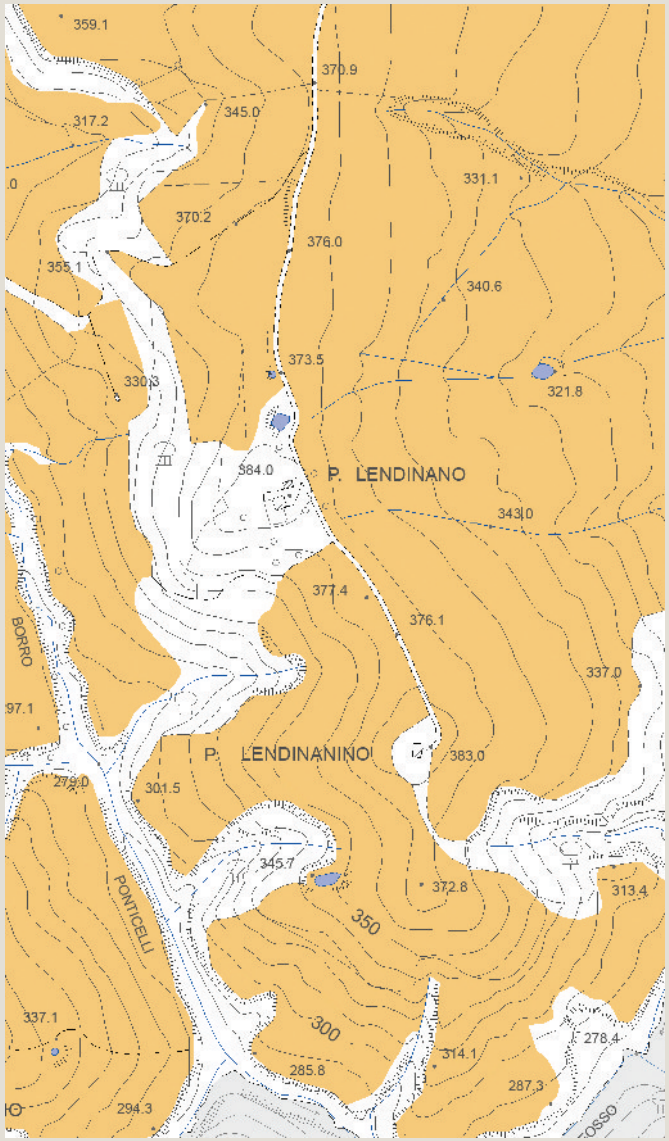

Tavola P05 del PS - Carta delle Tessiture Agrarie

Individuazione del morfotipo insediativo e analisi diacronica da ortofoto

Caggiolo

Tipologia insediativa

- edificato in posizione di fondovalle
- edificato in posizione di pedecolle
- edificato in posizione di mezzacosta
- → **edificato in posizione di crinale**

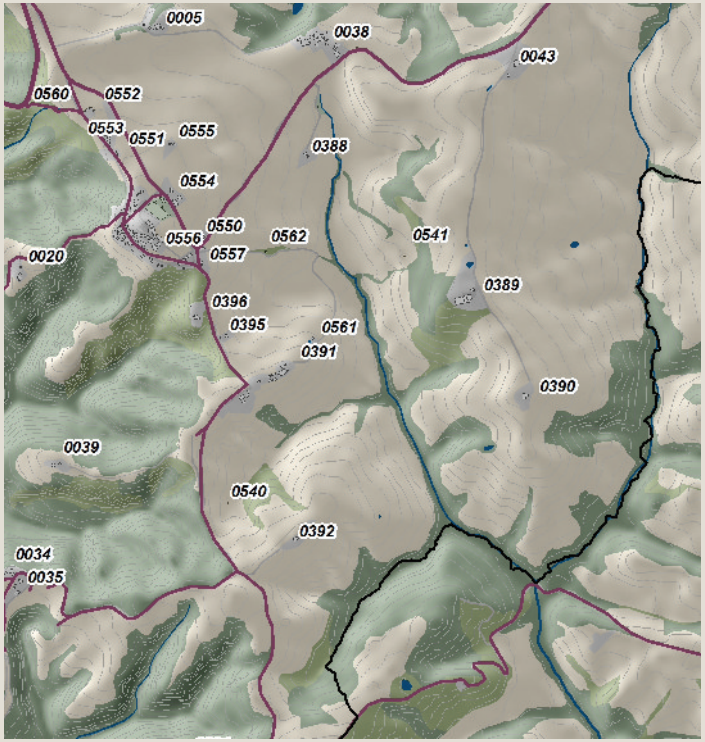

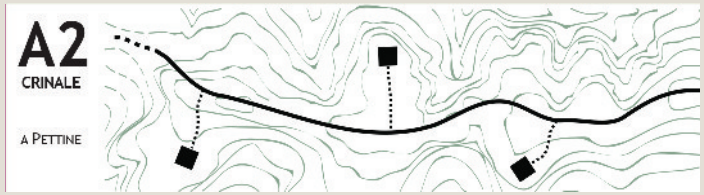

Schema morfotipo

Ortofoto 1954

Ortofoto 1978

Ortofoto 1988

Ortofoto 2013

Caratteri percettivi ed individuazione dell'area di pertinenza

Caggiolo

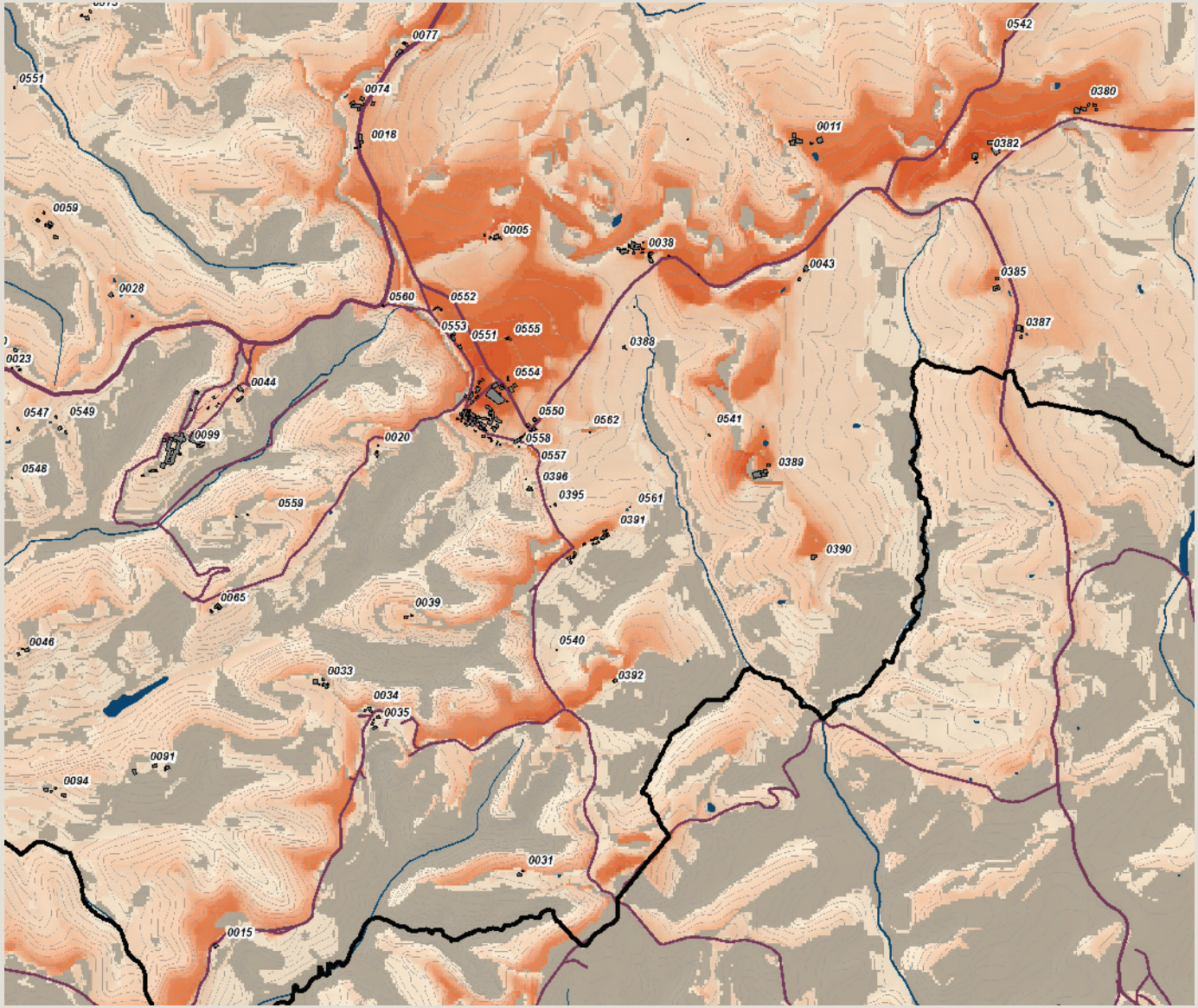

Carta della Intervisibilità

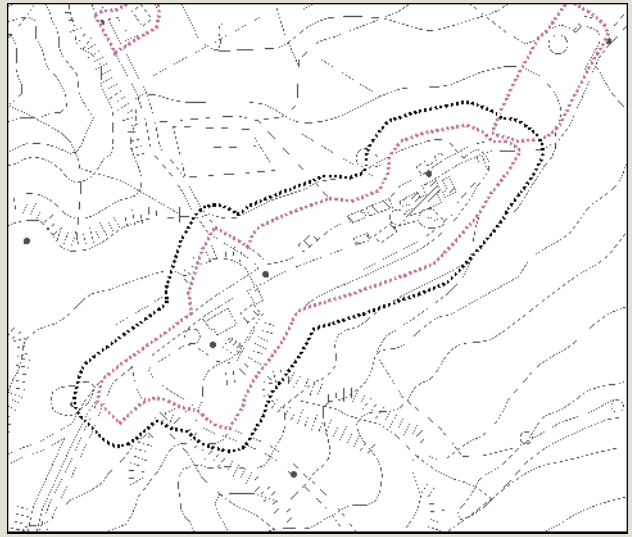

Individuazione dell'area di pertinenza e della zona cuscinetto di 15 metri su base CTR 10k. Scala 1:5.000

Veduta a volo d'uccello dell'area di pertinenza

Analisi ricognitiva della vincolistica

Caggiolo

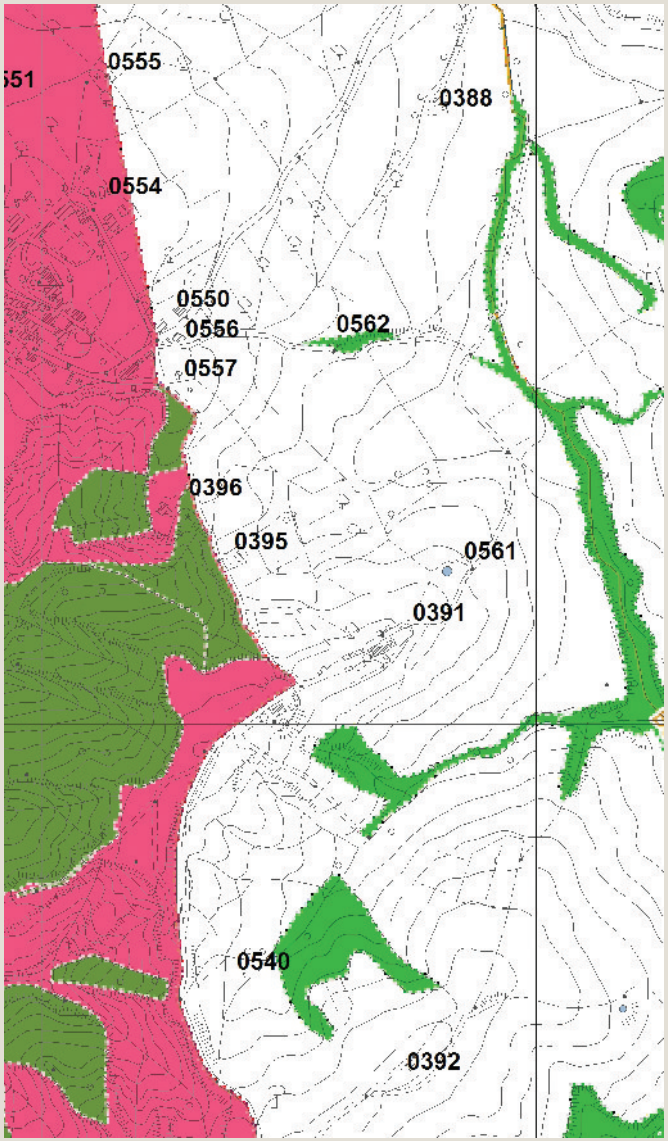

Vincoli e salvaguardie del PIT con valenza di PPR

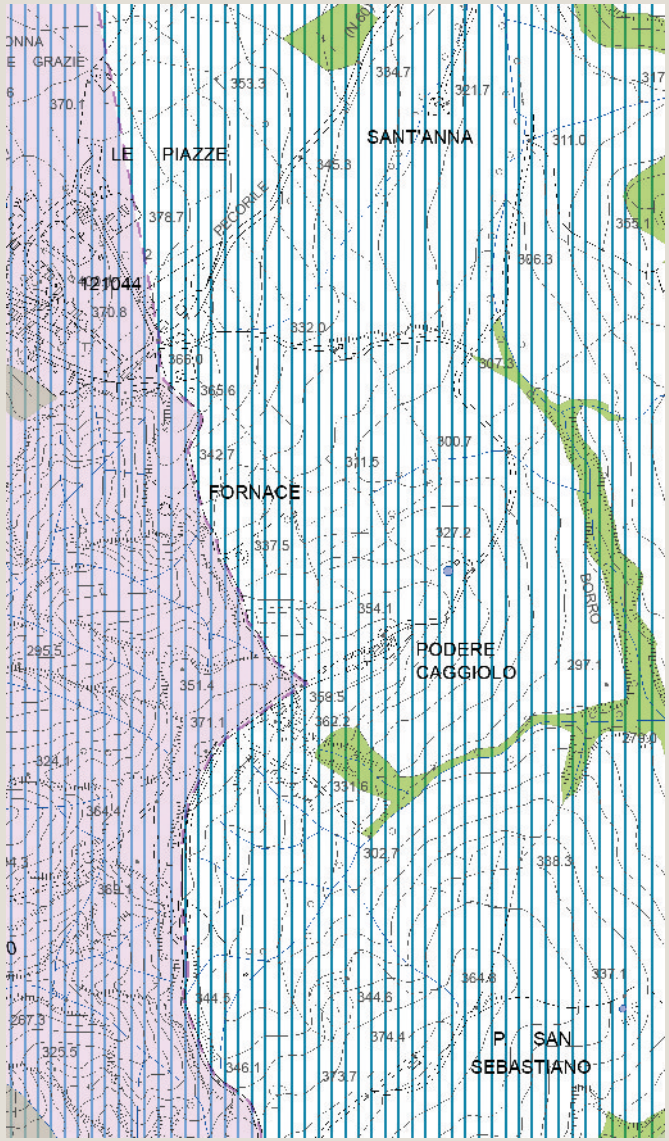

Tavola QC 10a del PS - Vincoli e Salvaguardie:
Paesaggio, beni culturali e aree protette

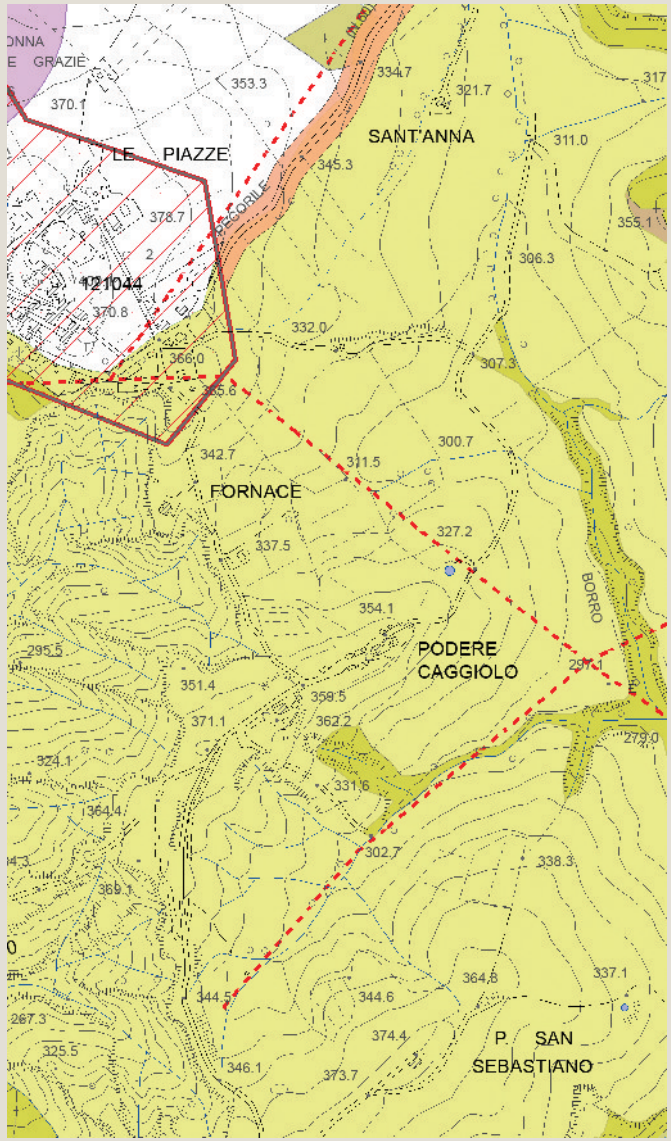

Tavola QC 10b del PS - Vincoli e Salvaguardie:
Fasce di rispetto e altri vincoli

Analisi ricognitiva delle tavole di Progetto del PS

Caggiolo

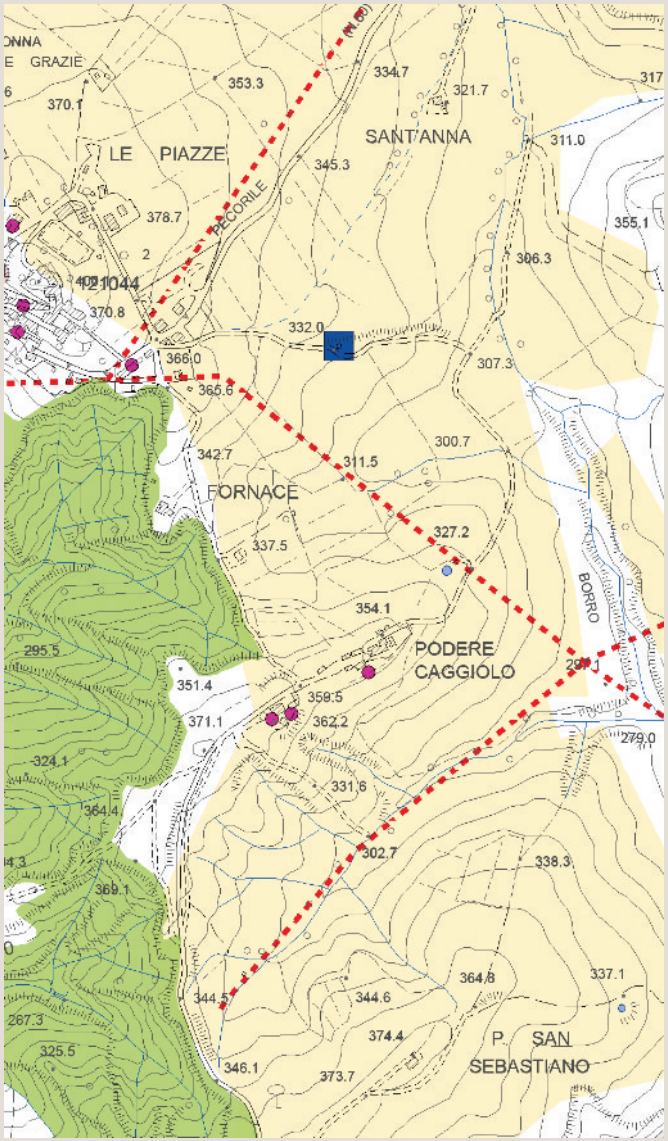

Tavola P03 del PS - Carta delle Criticità

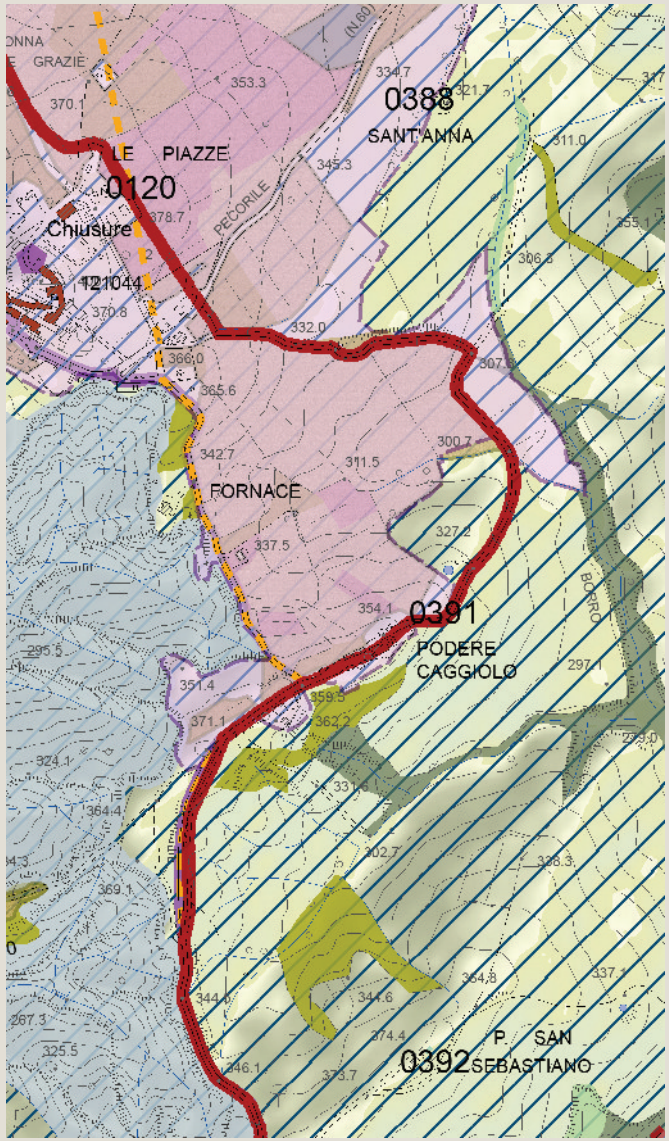

Tavola P04 del PS - Carta delle Invarianti Strutturali

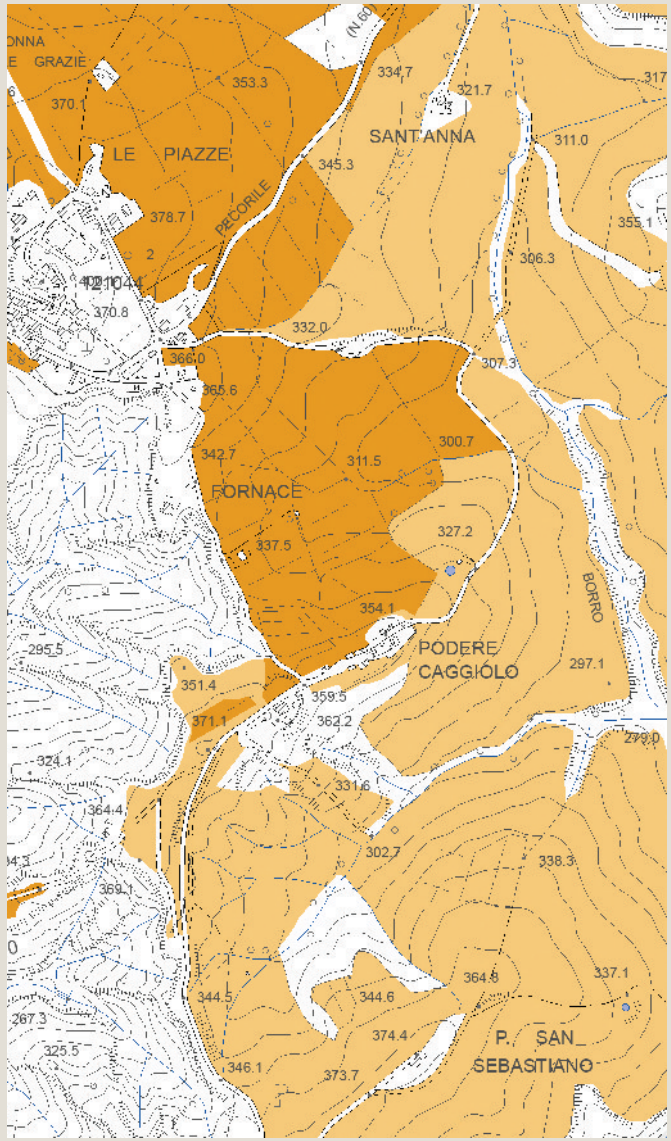

Tavola P05 del PS - Carta delle Tessiture Agrarie

REGOLAMENTO URBANISTICO
Aree di pertinenza degli edifici nel territorio rurale

scheda n. 0392

Individuazione del morfotipo insediativo e analisi diacronica da ortofoto

San Sebastiano

Tipologia insediativa

- edificato in posizione di fondovalle
- edificato in posizione di pedecolle
- edificato in posizione di mezzacosta
- → **edificato in posizione di crinale**

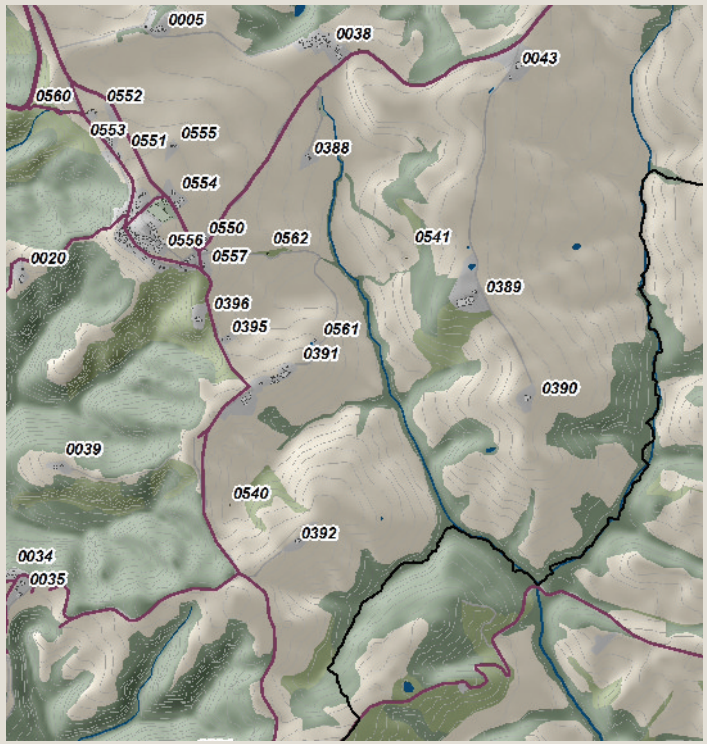

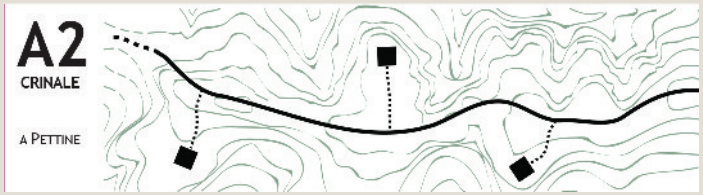

Schema morfotipo

Ortofoto 1954

Ortofoto 1978



Ortofoto 1988

Ortofoto 2013

arch. Michela Chiti - arch. Chiara Nostrato

Caratteri percettivi ed individuazione dell'area di pertinenza

San Sebastiano

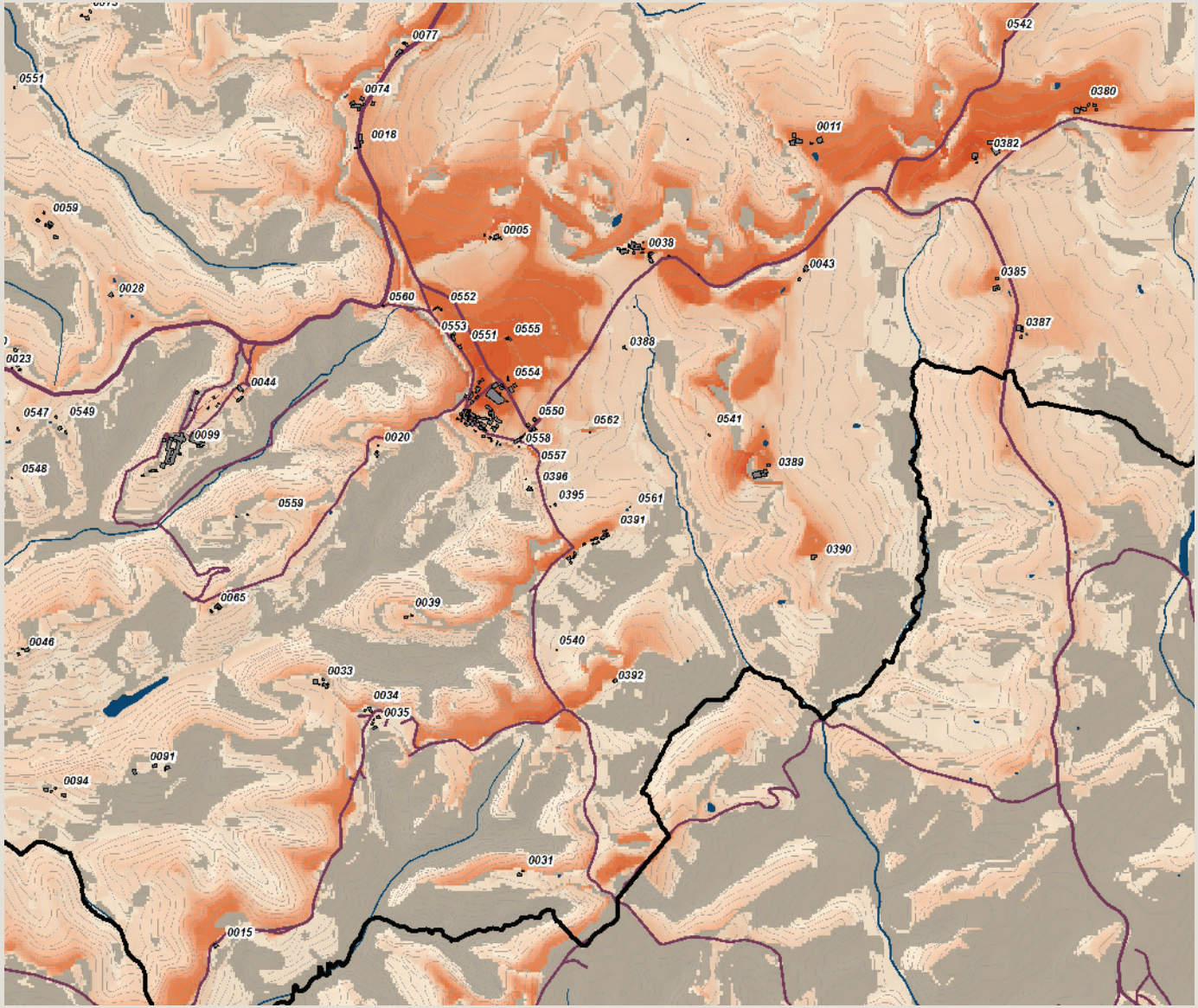

Carta della Intervisibilità

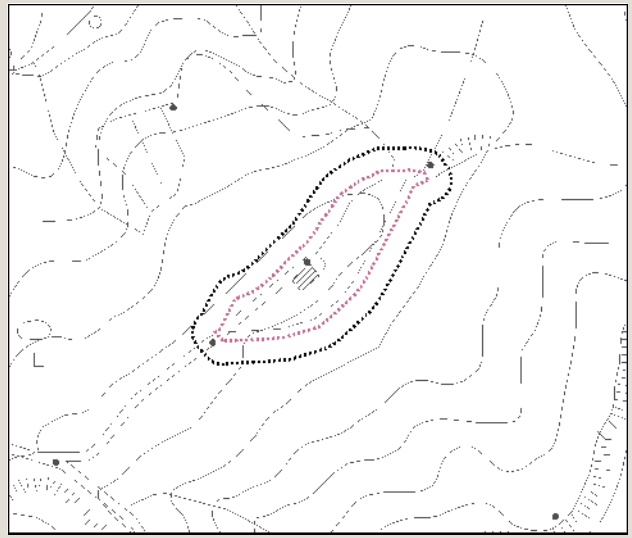

Individuazione dell'area di pertinenza e della zona cuscinetto di 15 metri su base CTR 10k. Scala 1:5.000

Veduta a volo d'uccello dell'area di pertinenza

arch. Michela Chiti - arch. Chiara Nostrato

Analisi ricognitiva della vincolistica

San Sebastiano

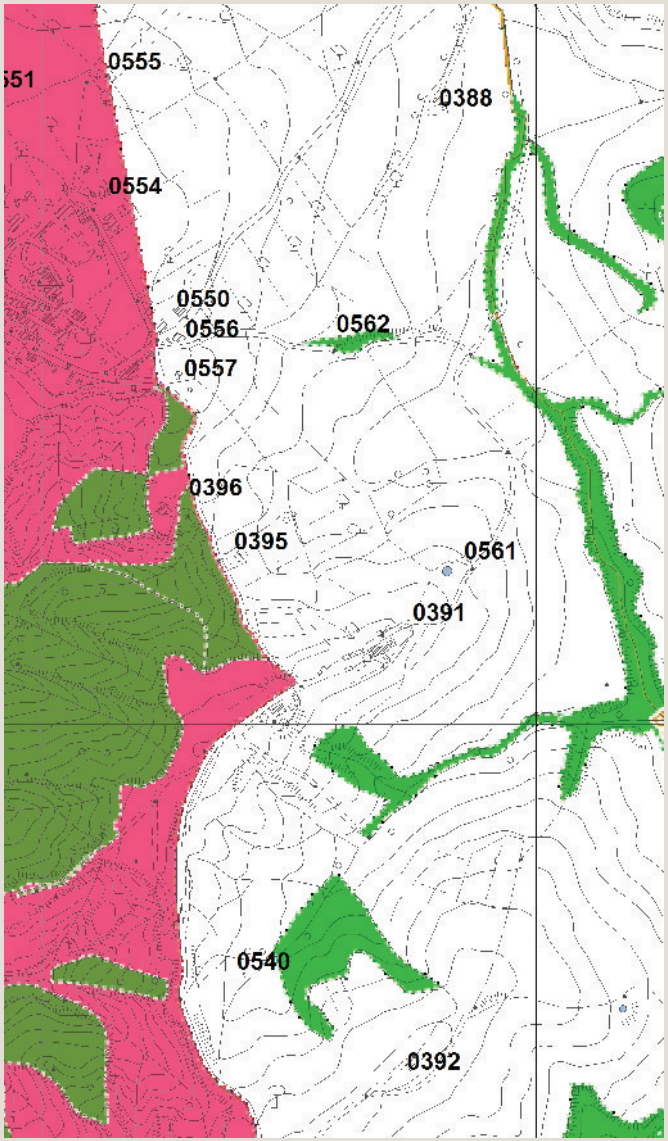

Vincoli e salvaguardie del PIT con valenza di PPR

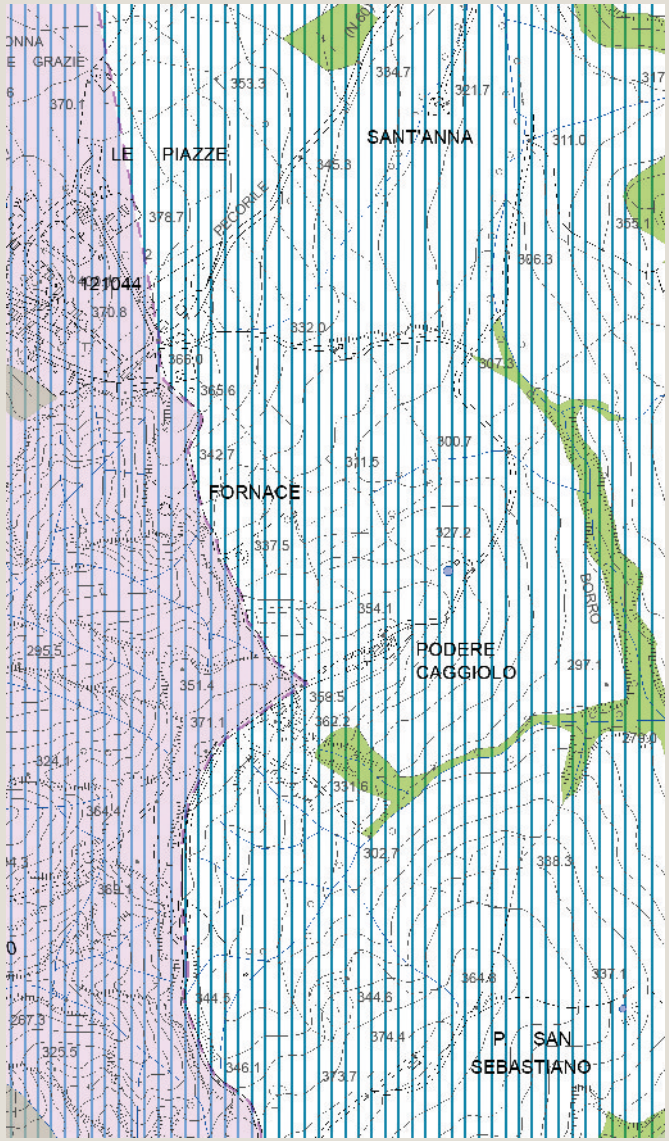

Tavola QC 10a del PS - Vincoli e Salvaguardie:
Paesaggio, beni culturali e aree protette

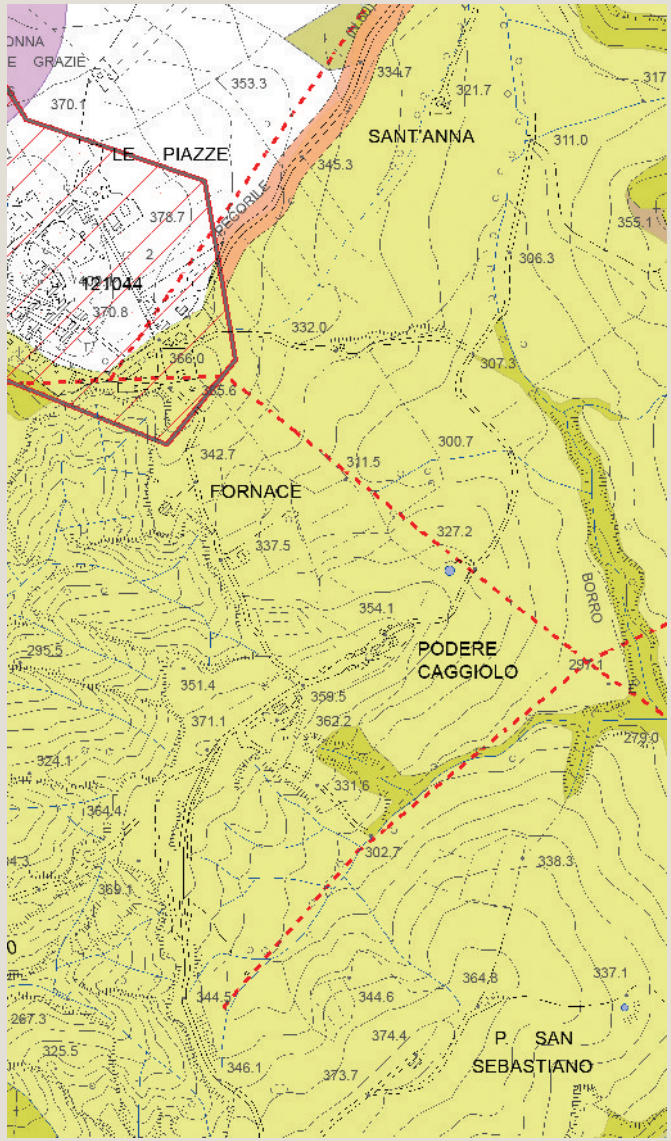

Tavola QC 10b del PS - Vincoli e Salvaguardie:
Fasce di rispetto e altri vincoli

Analisi ricognitiva delle tavole di Progetto del PS

San Sebastiano

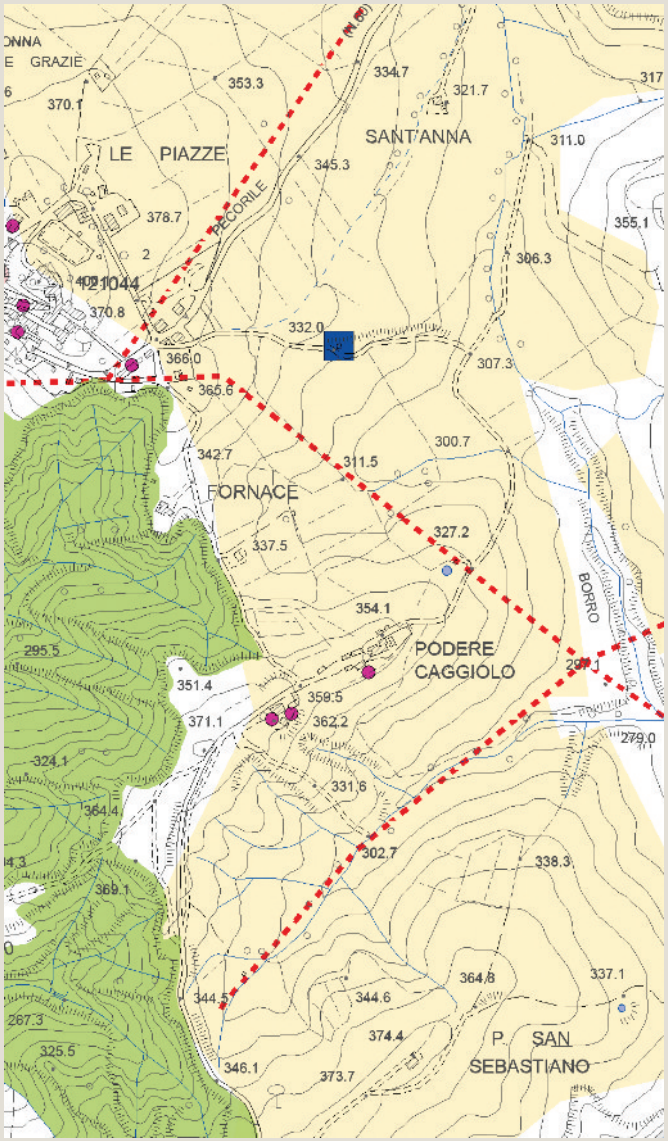

Tavola P03 del PS - Carta delle Criticità

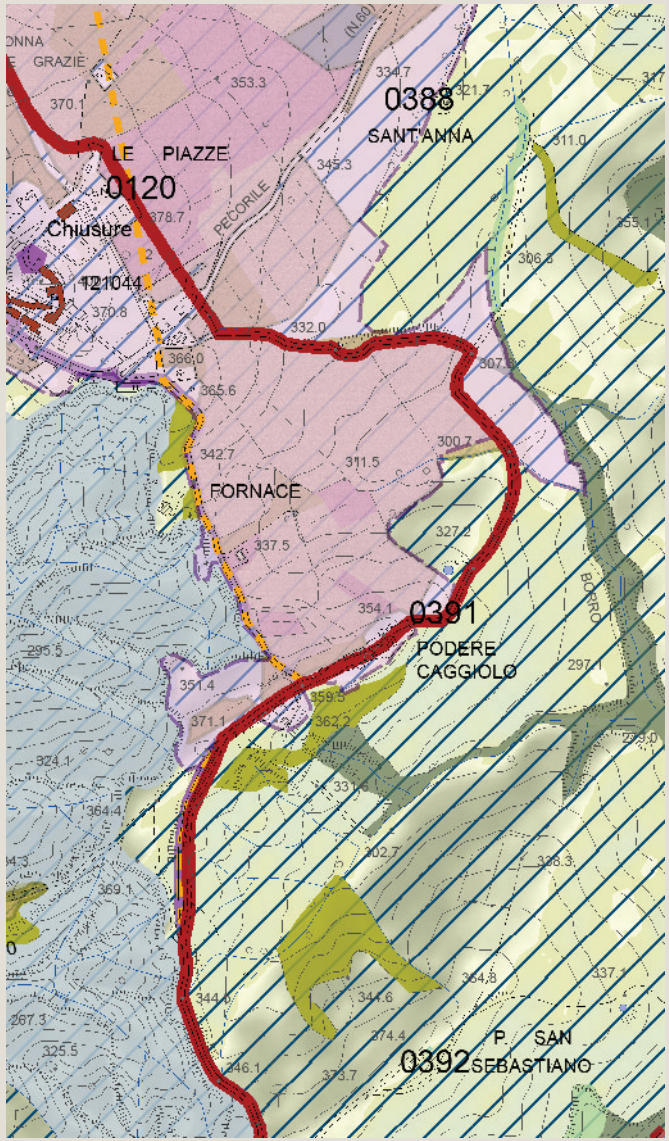

Tavola P04 del PS - Carta delle Invarianti Strutturali

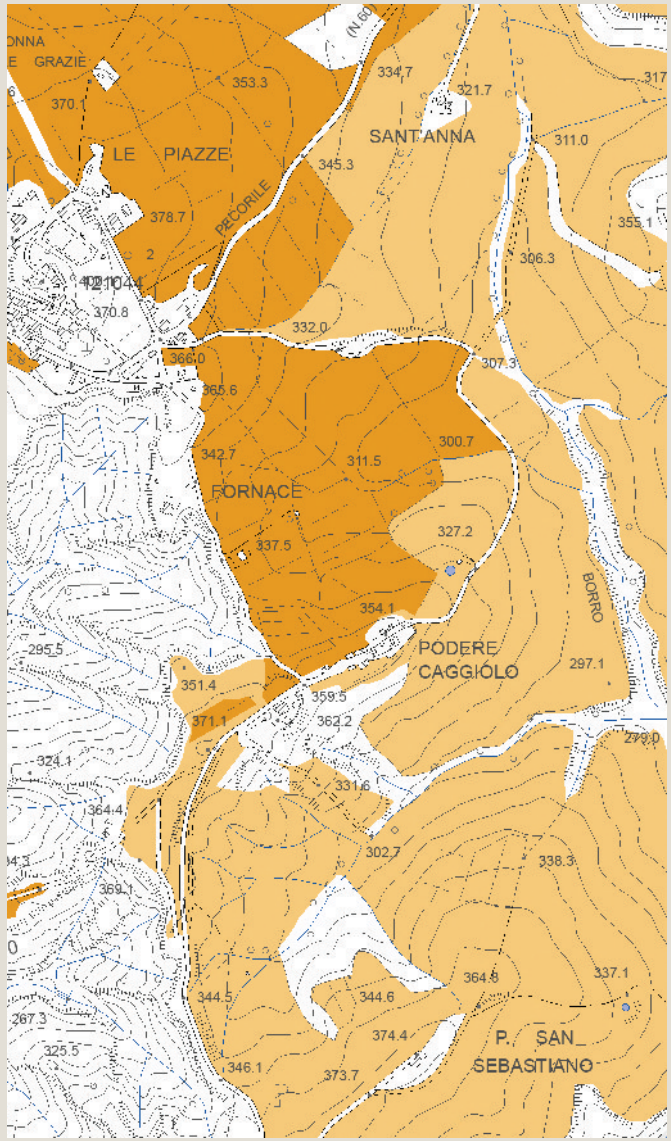

Tavola P05 del PS - Carta delle Tessiture Agrarie

REGOLAMENTO URBANISTICO
Aree di pertinenza degli edifici nel territorio rurale

scheda n. **0393**

Individuazione del morfotipo insediativo e analisi diacronica da ortofoto

Toponimo n.i.

Tipologia insediativa

- edificato in posizione di fondovalle
- edificato in posizione di pedecolle
- edificato in posizione di mezzacosta
- → **edificato in posizione di crinale**

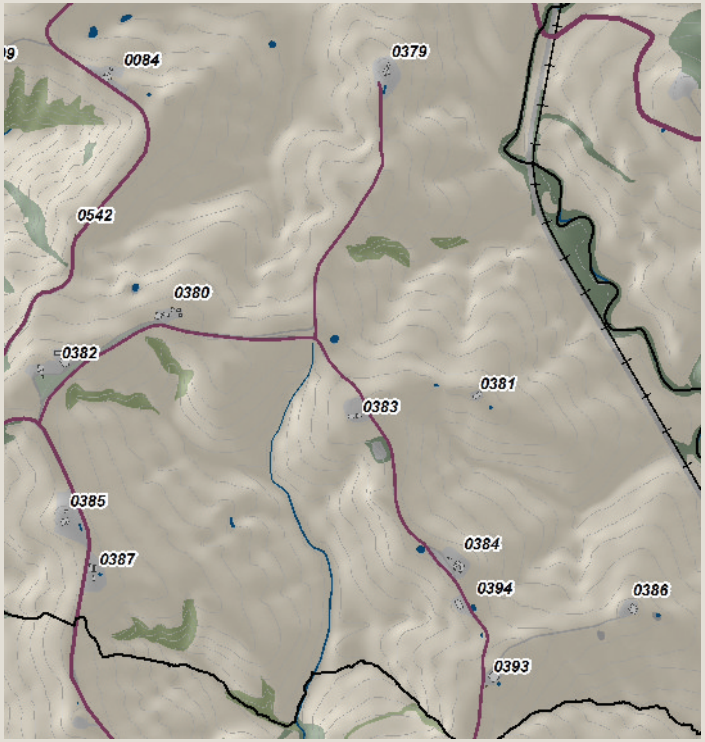

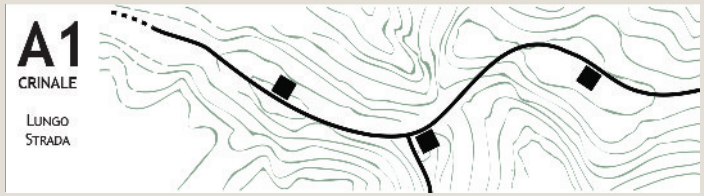

Schema morfotipo

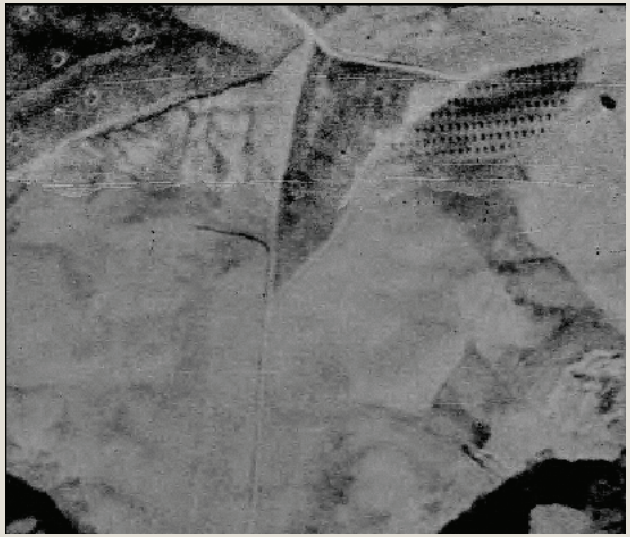

Ortofoto 1954

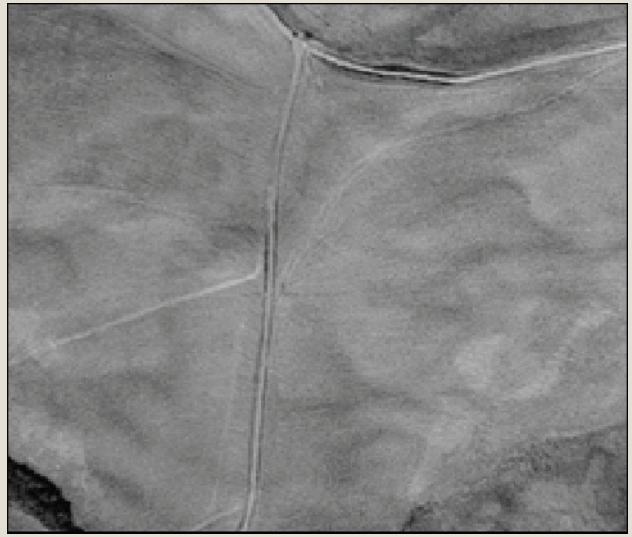

Ortofoto 1978

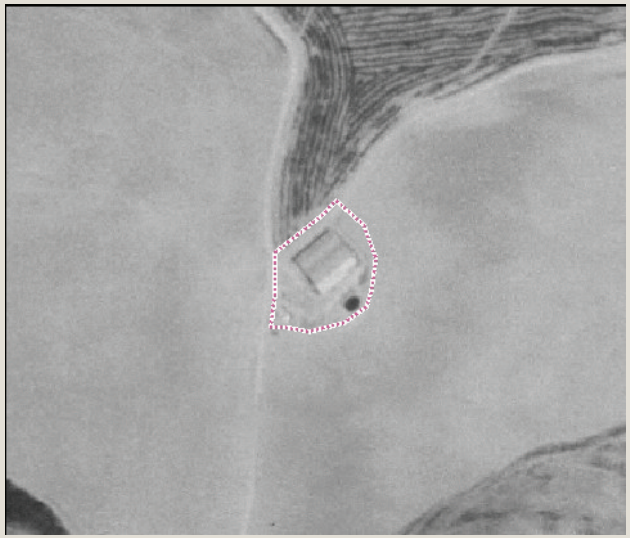

Ortofoto 1988

Ortofoto 2013

arch. Michela Chiti - arch. Chiara Nostrato

Caratteri percettivi ed individuazione dell'area di pertinenza

Toponimo n.i.

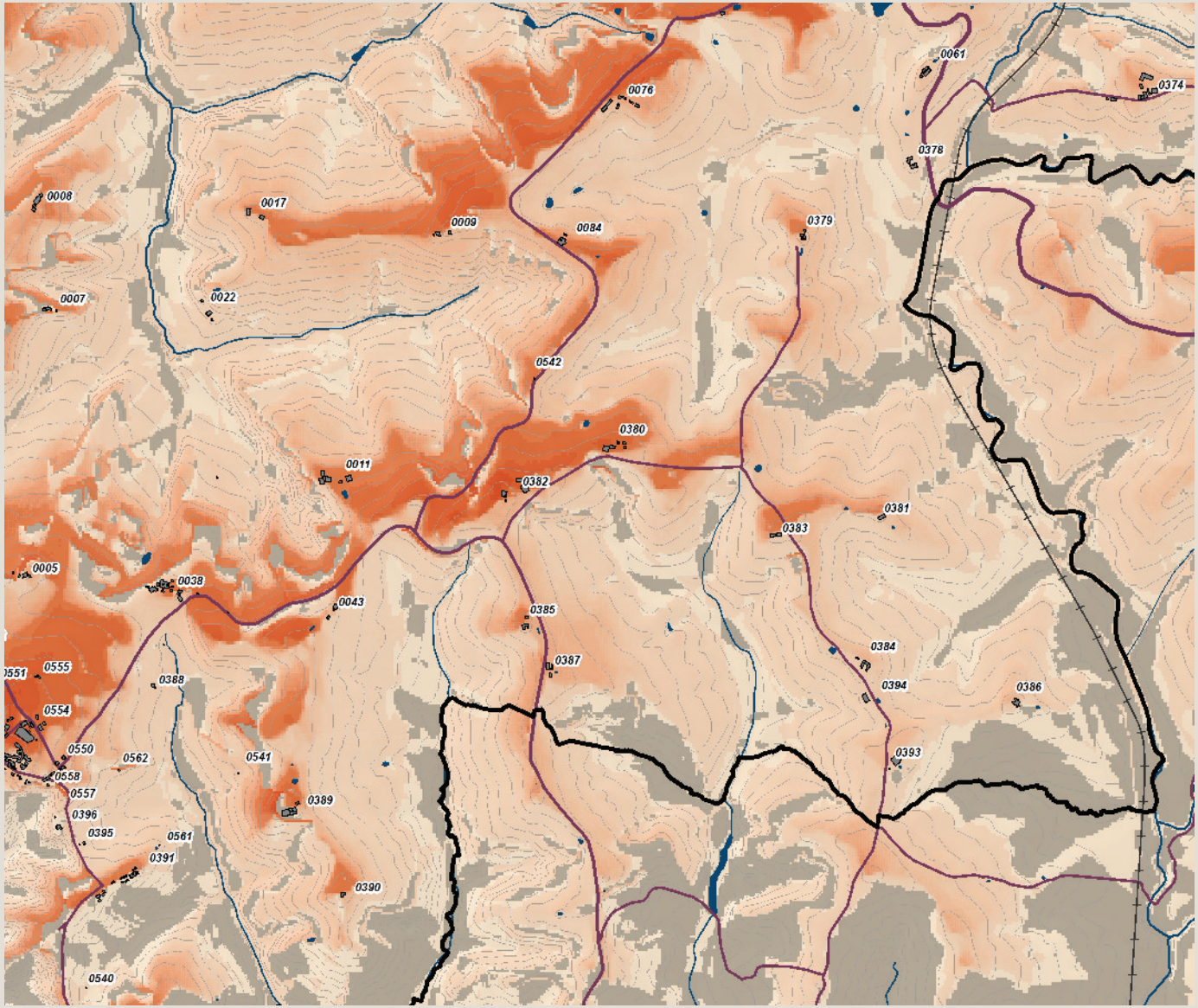

Carta della Intervisibilità

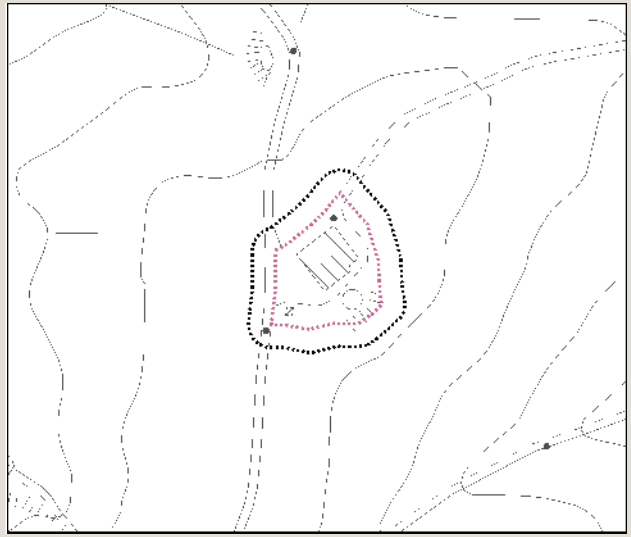

Individuazione dell'area di pertinenza e della zona cuscinetto di 15 metri su base CTR 10k. Scala 1:5.000

Veduta a volo d'uccello dell'area di pertinenza

Analisi ricognitiva della vincolistica

Toponimo n.i.

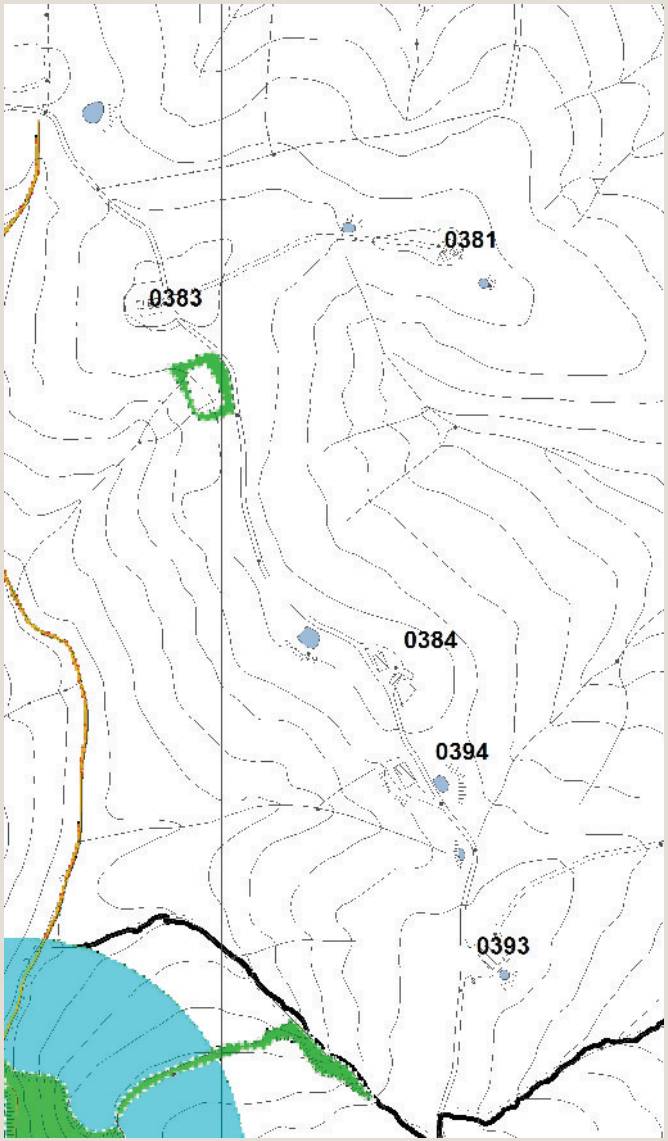

Vincoli e salvaguardie del PIT con valenza di PPR

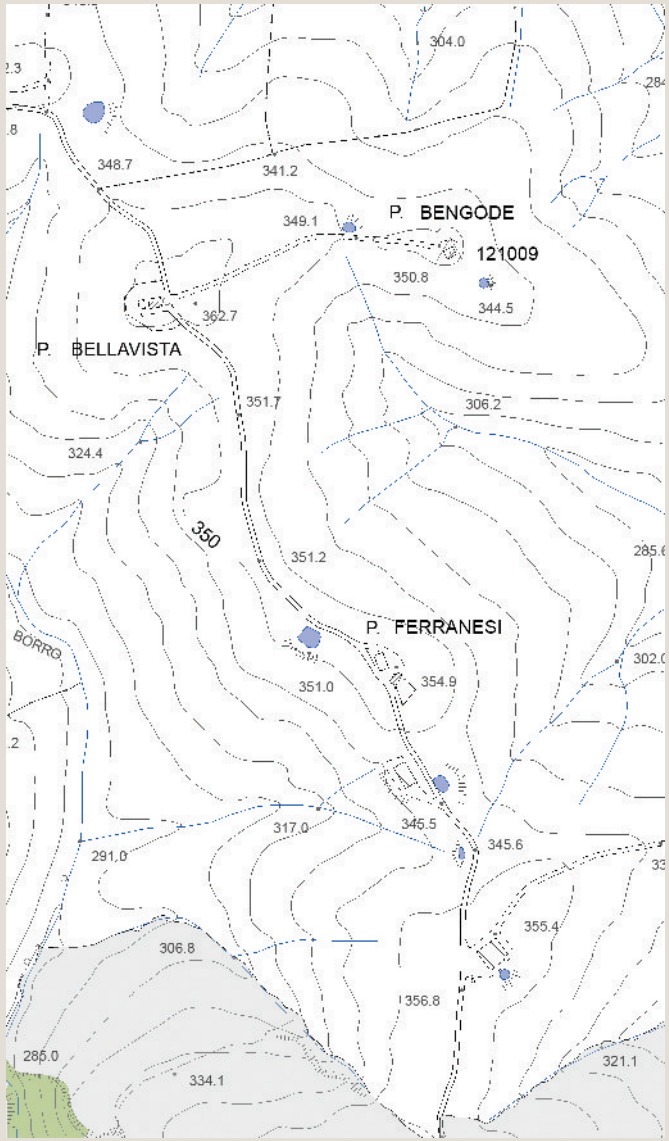

Tavola QC 10a del PS - Vincoli e Salvaguardie:
Paesaggio, beni culturali e aree protette

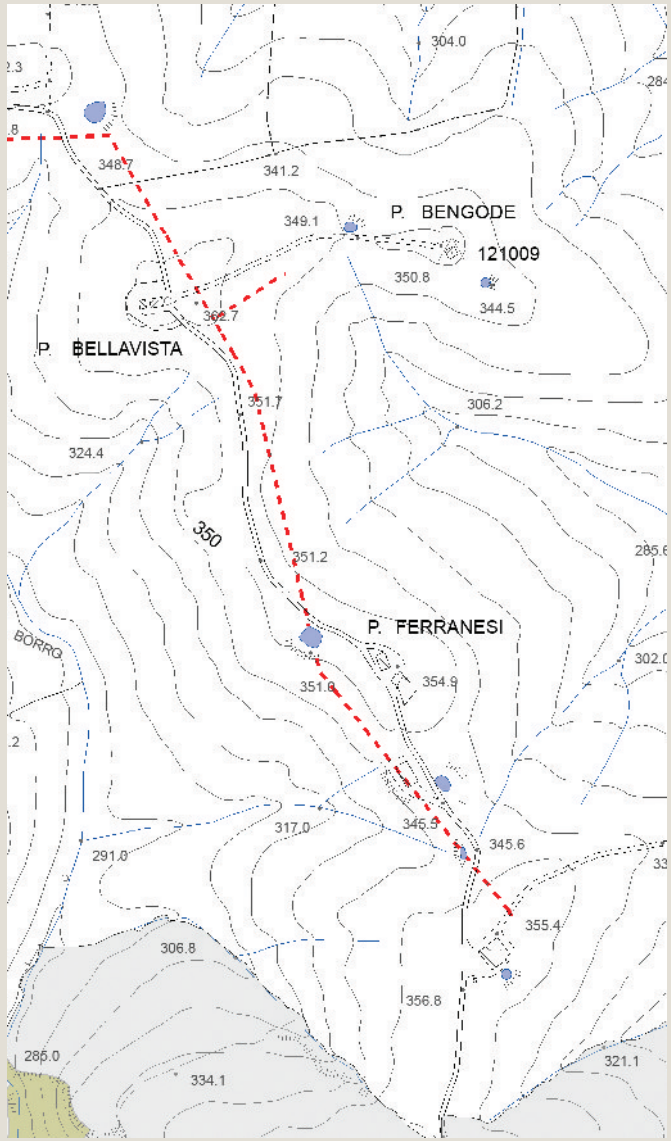

Tavola QC 10b del PS - Vincoli e Salvaguardie:
Fasce di rispetto e altri vincoli

Analisi ricognitiva delle tavole di Progetto del PS

Toponimo n.i.

Tavola P03 del PS - Carta delle Criticità

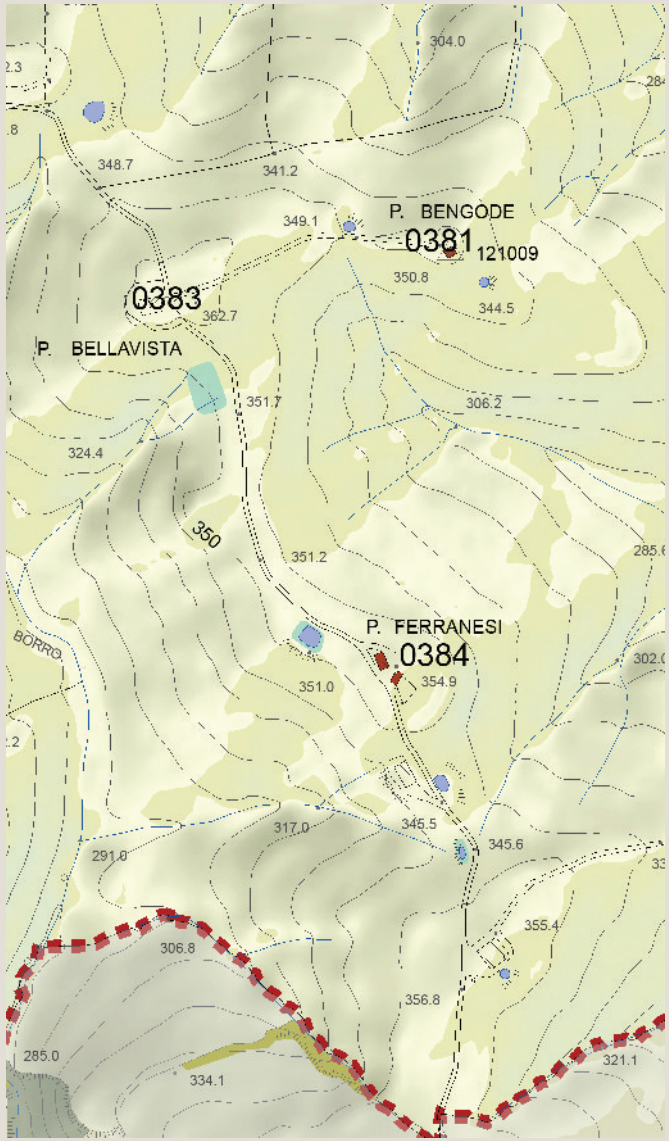

Tavola P04 del PS - Carta delle Invarianti Strutturali

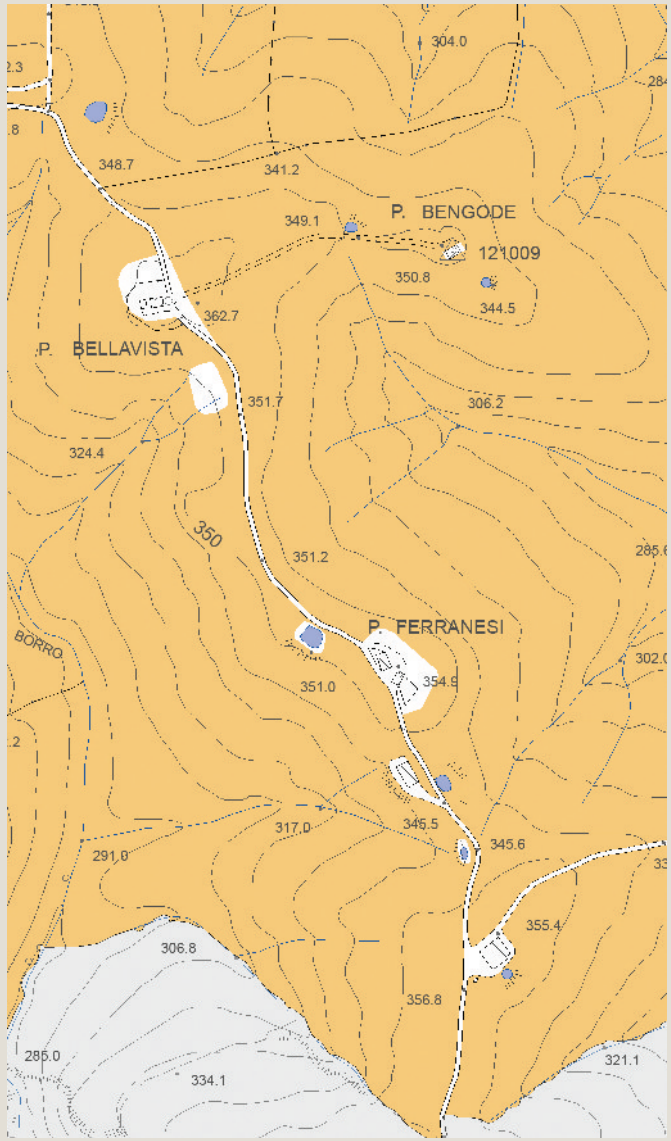

Tavola P05 del PS - Carta delle Tessiture Agrarie

Individuazione del morfotipo insediativo e analisi diacronica da ortofoto

Toponimo n.i.

Tipologia insediativa

- edificato in posizione di fondovalle
- edificato in posizione di pedecolle
- edificato in posizione di mezzacosta
- → **edificato in posizione di crinale**

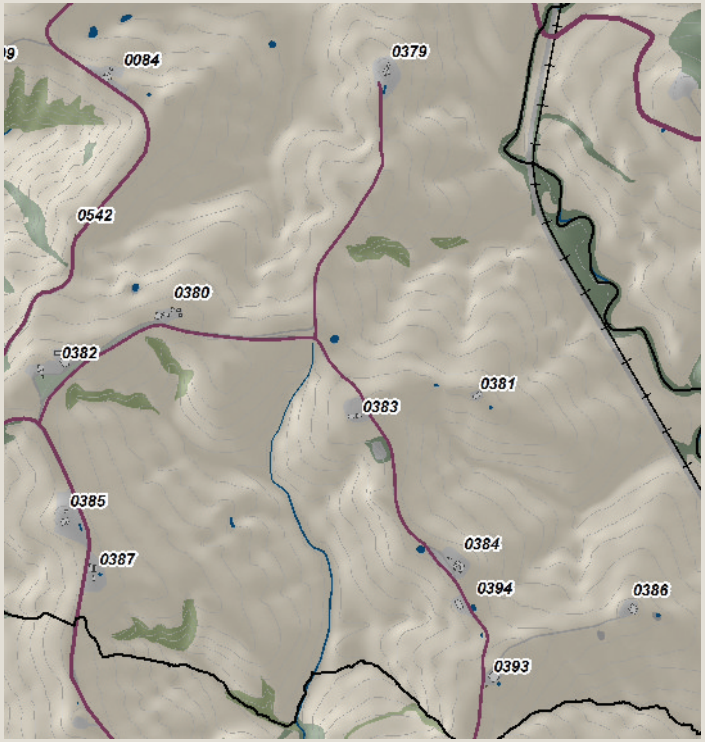

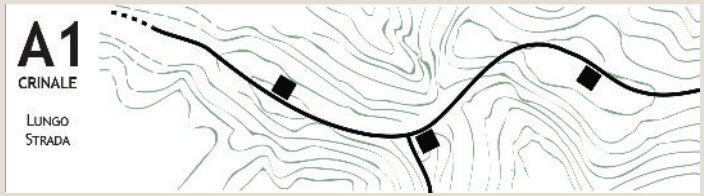

Schema morfotipo

Ortofoto 1954

Ortofoto 1978

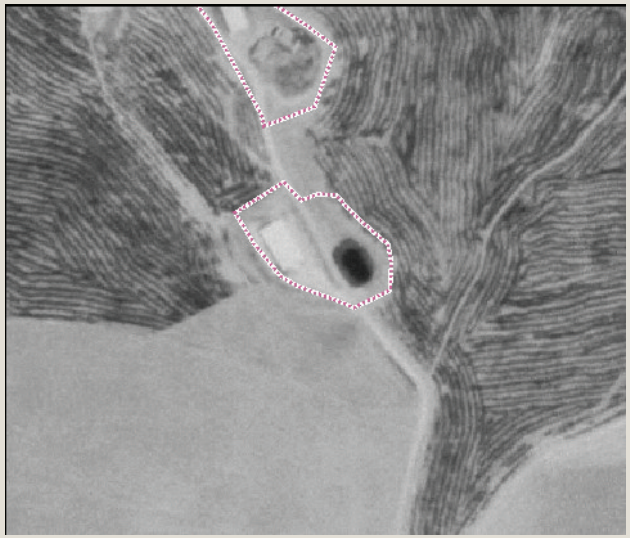

Ortofoto 1988

Ortofoto 2013

Caratteri percettivi ed individuazione dell'area di pertinenza

Toponimo n.i.

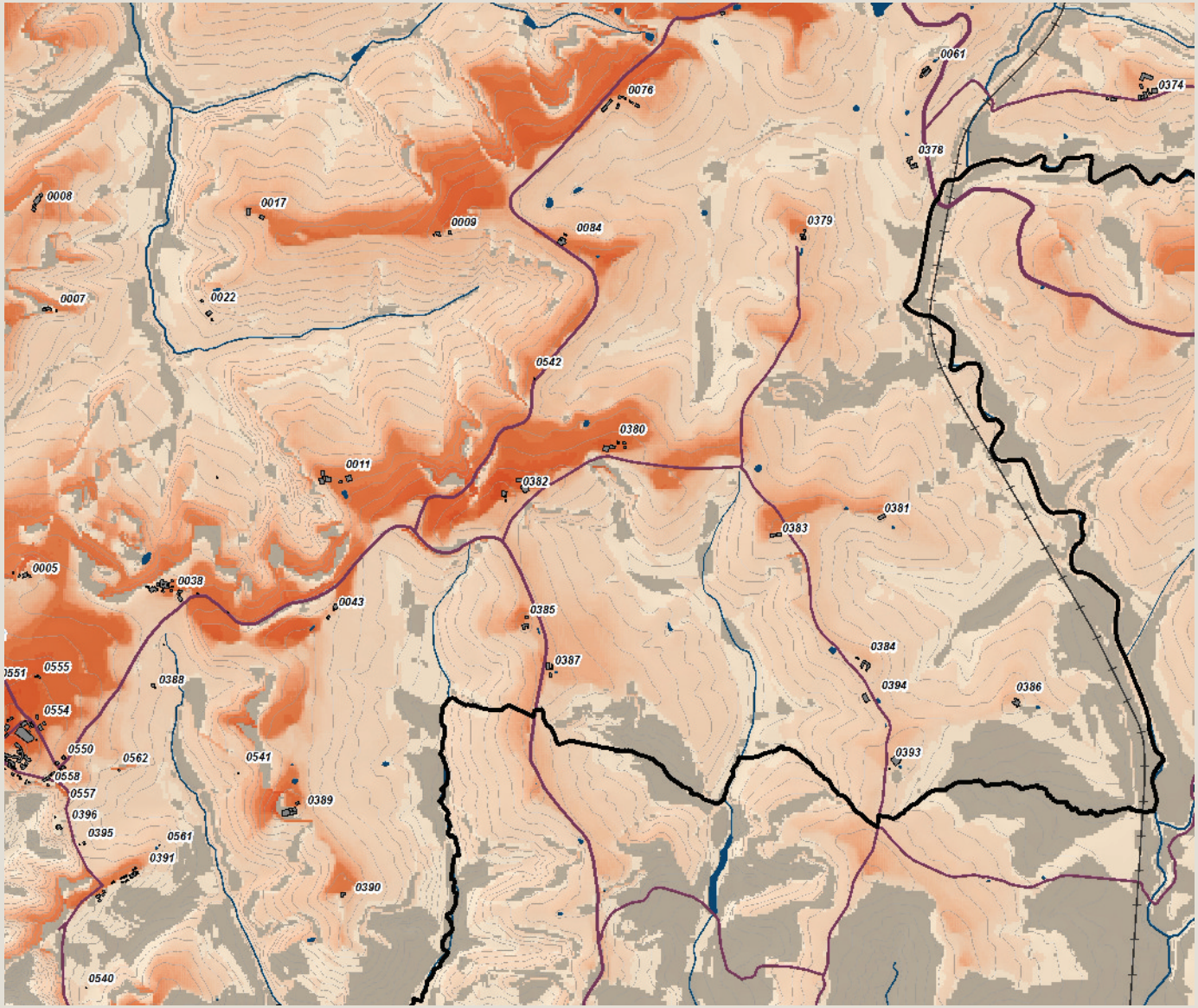

Carta della Intervisibilità

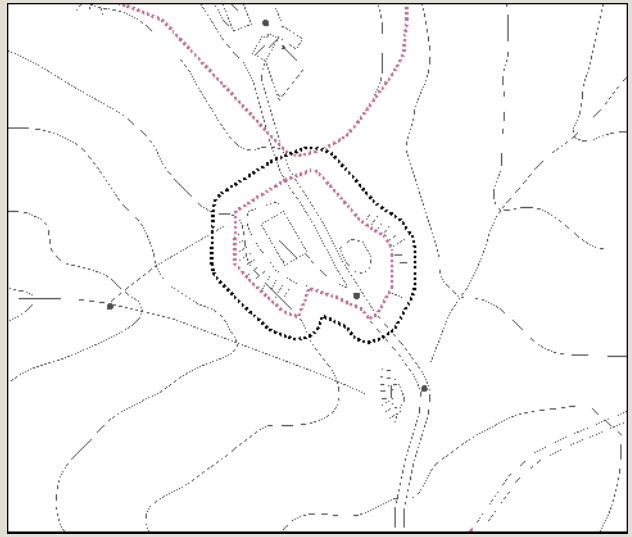

Individuazione dell'area di pertinenza e della zona cuscinetto di 15 metri su base CTR 10k. Scala 1:5.000

Veduta a volo d'uccello dell'area di pertinenza

arch. Michela Chiti - arch. Chiara Nostrato

Analisi ricognitiva della vincolistica

Toponimo n.i.

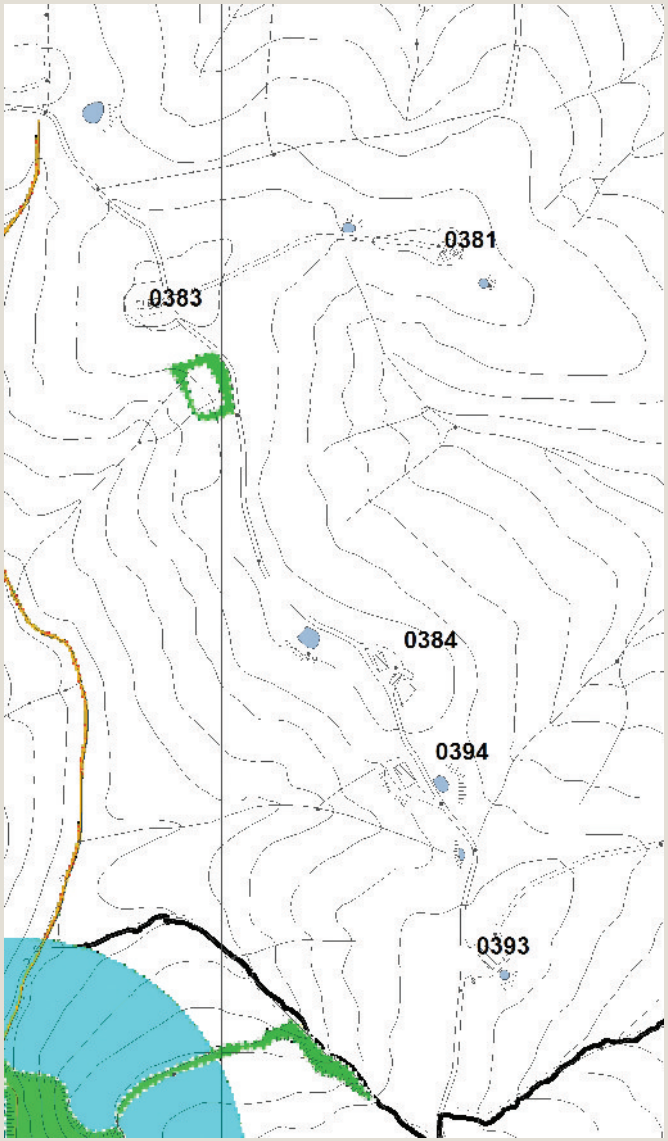

Vincoli e salvaguardie del PIT con valenza di PPR

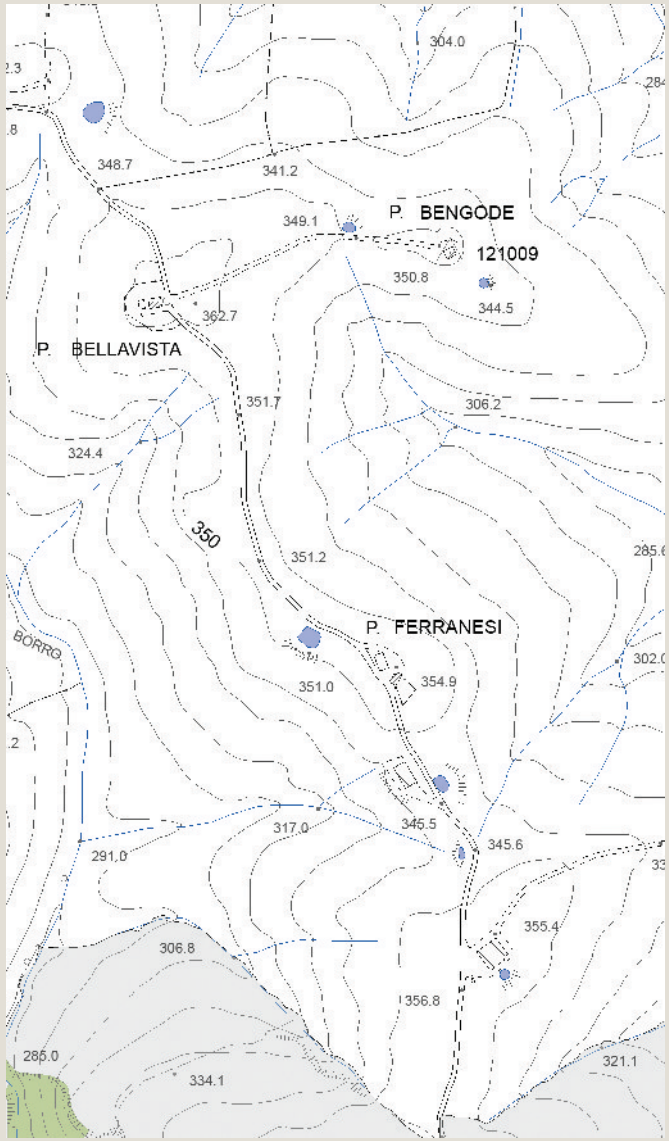

Tavola QC 10a del PS - Vincoli e Salvaguardie:
Paesaggio, beni culturali e aree protette

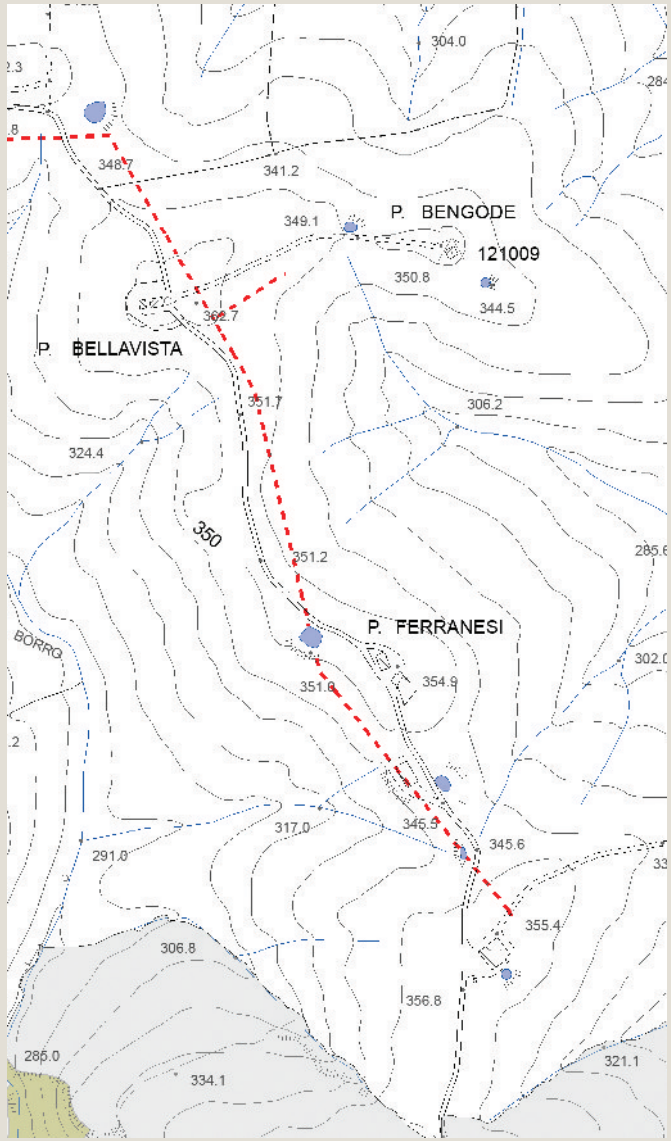

Tavola QC 10b del PS - Vincoli e Salvaguardie:
Fasce di rispetto e altri vincoli

Analisi ricognitiva delle tavole di Progetto del PS

Toponimo n.i.

Tavola P03 del PS - Carta delle Criticità

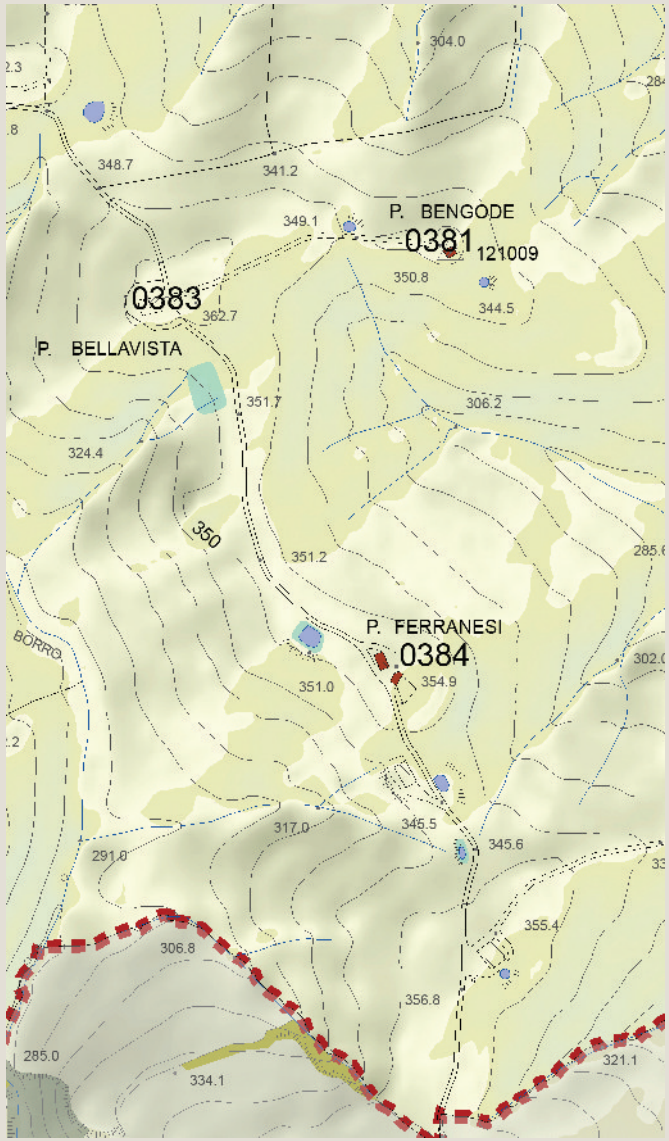

Tavola P04 del PS - Carta delle Invarianti Strutturali

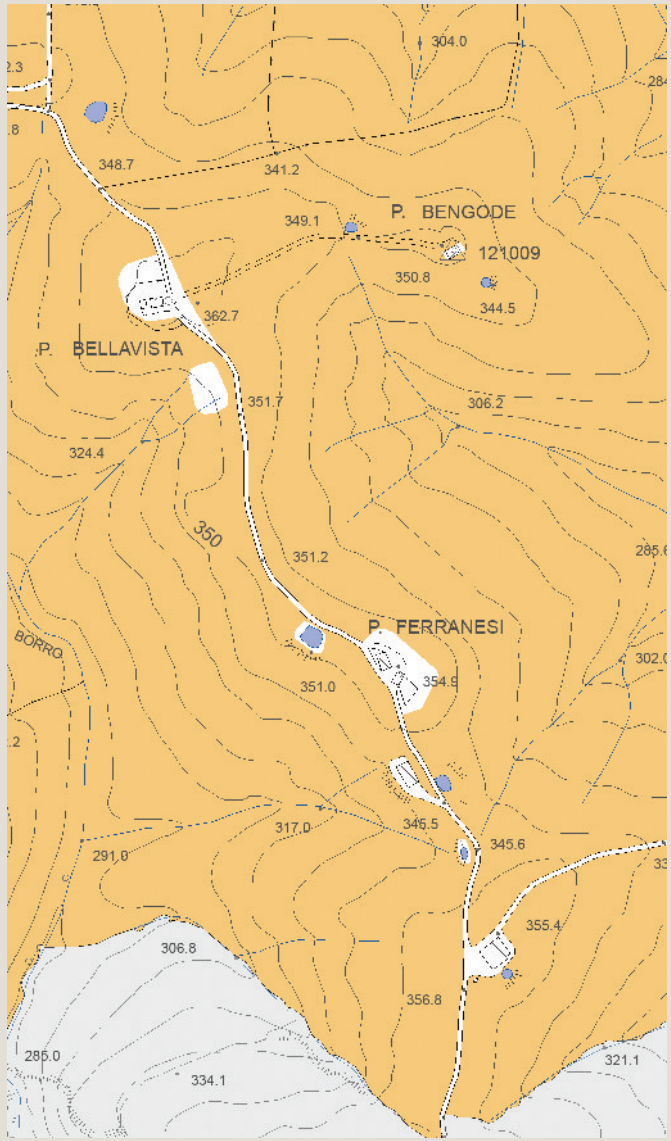

Tavola P05 del PS - Carta delle Tessiture Agrarie

REGOLAMENTO URBANISTICO

Aree di pertinenza degli edifici nel territorio rurale

scheda n. **0395**

Individuazione del morfotipo insediativo e analisi diacronica da ortofoto

Toponimo n.i.

Tipologia insediativa

- edificato in posizione di fondovalle
- edificato in posizione di pedecolle
- edificato in posizione di mezzacosta
- → **edificato in posizione di crinale**

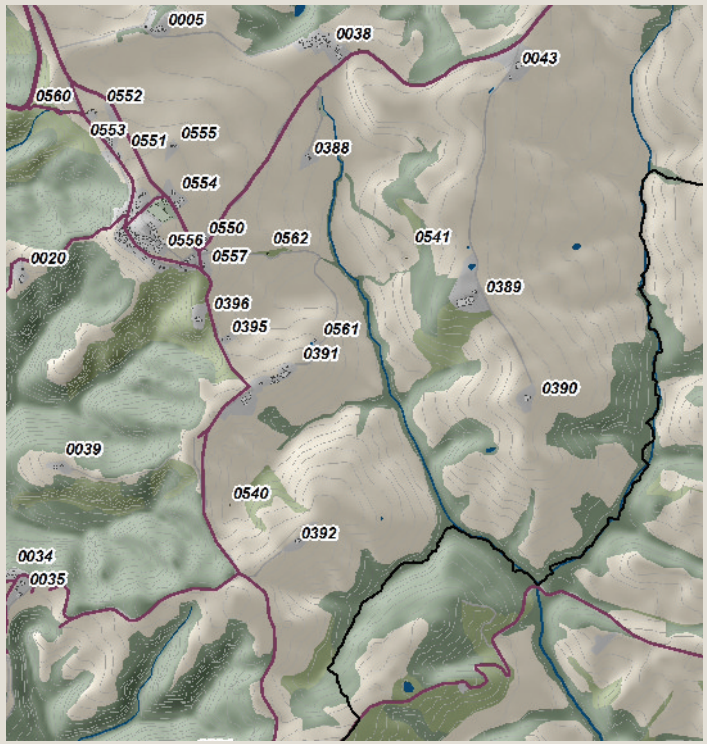

Schema morfotipo



Ortofoto 1954



Ortofoto 1978

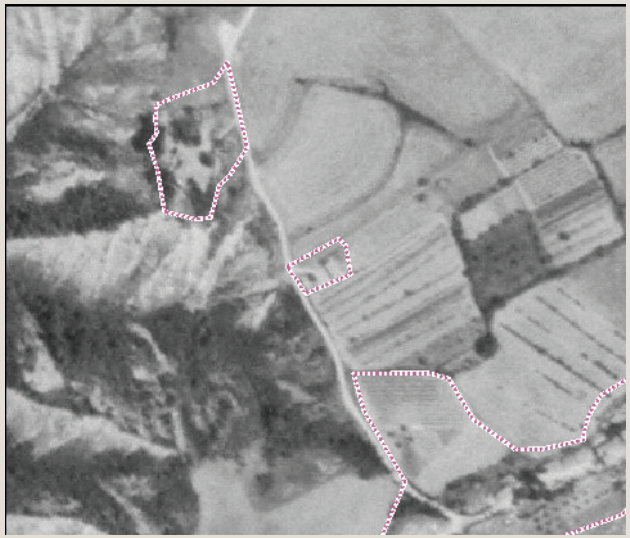

Ortofoto 1988



Ortofoto 2013

Caratteri percettivi ed individuazione dell'area di pertinenza

Toponimo n.i.

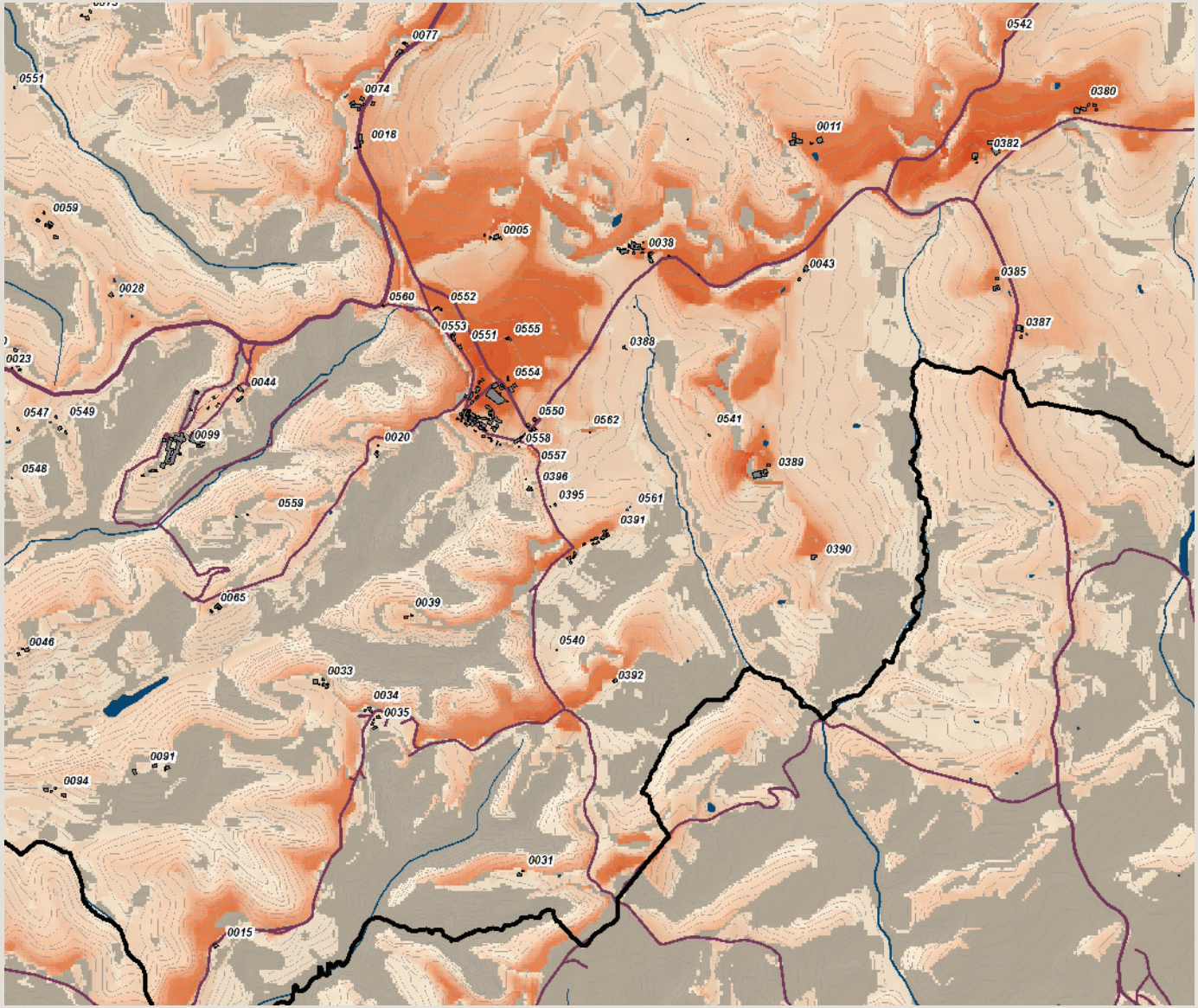

Carta della Intervisibilità

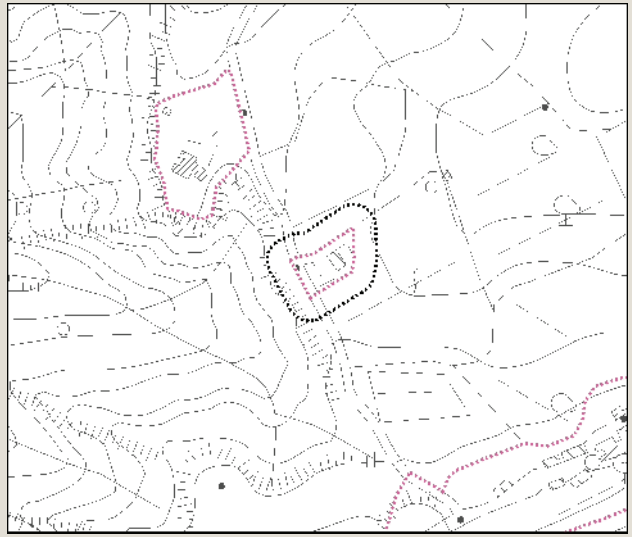

Individuazione dell'area di pertinenza e della zona cuscinetto di 15 metri su base CTR 10k. Scala 1:5.000

Veduta a volo d'uccello dell'area di pertinenza

Analisi ricognitiva della vincolistica

Toponimo n.i.

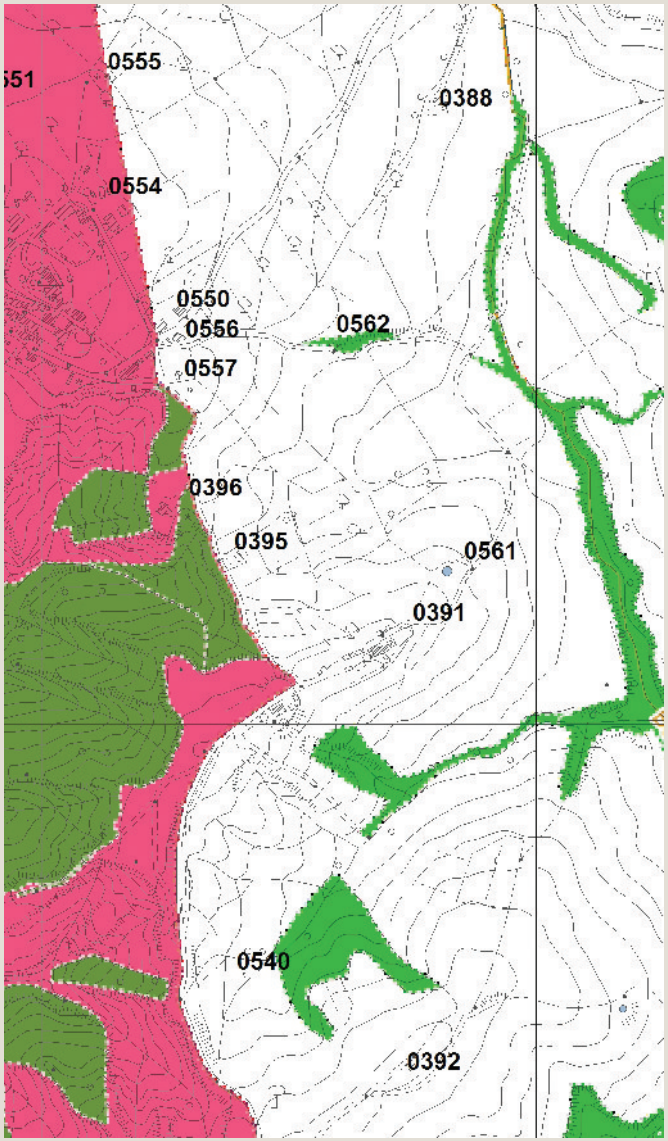

Vincoli e salvaguardie del PIT con valenza di PPR

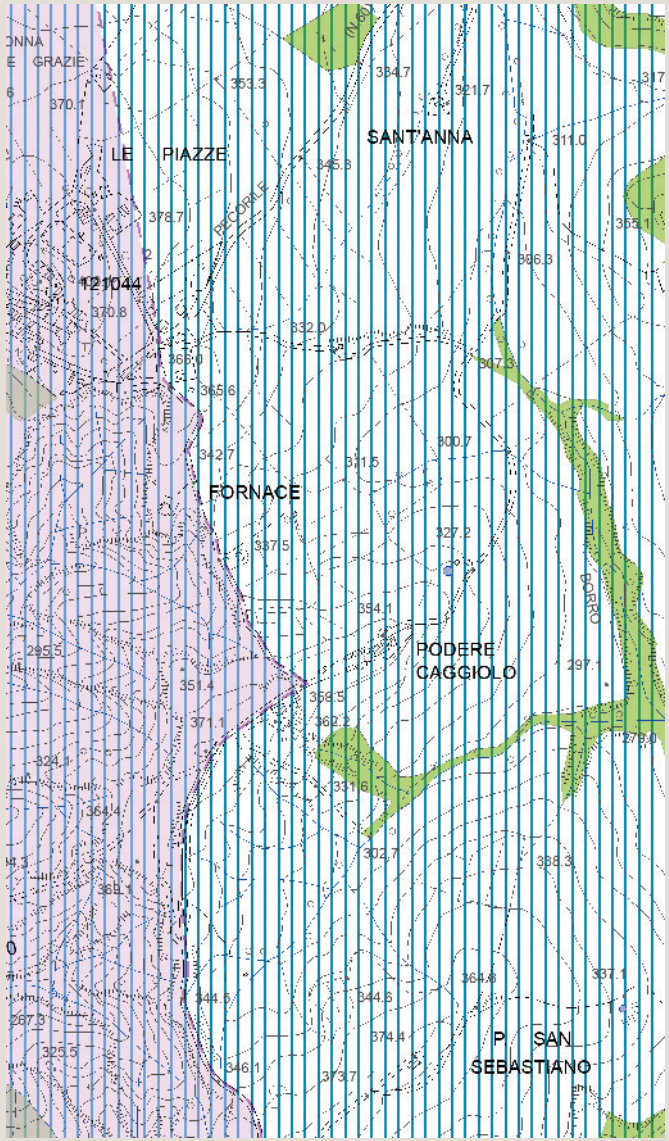

Tavola QC 10a del PS - Vincoli e Salvaguardie:
Paesaggio, beni culturali e aree protette

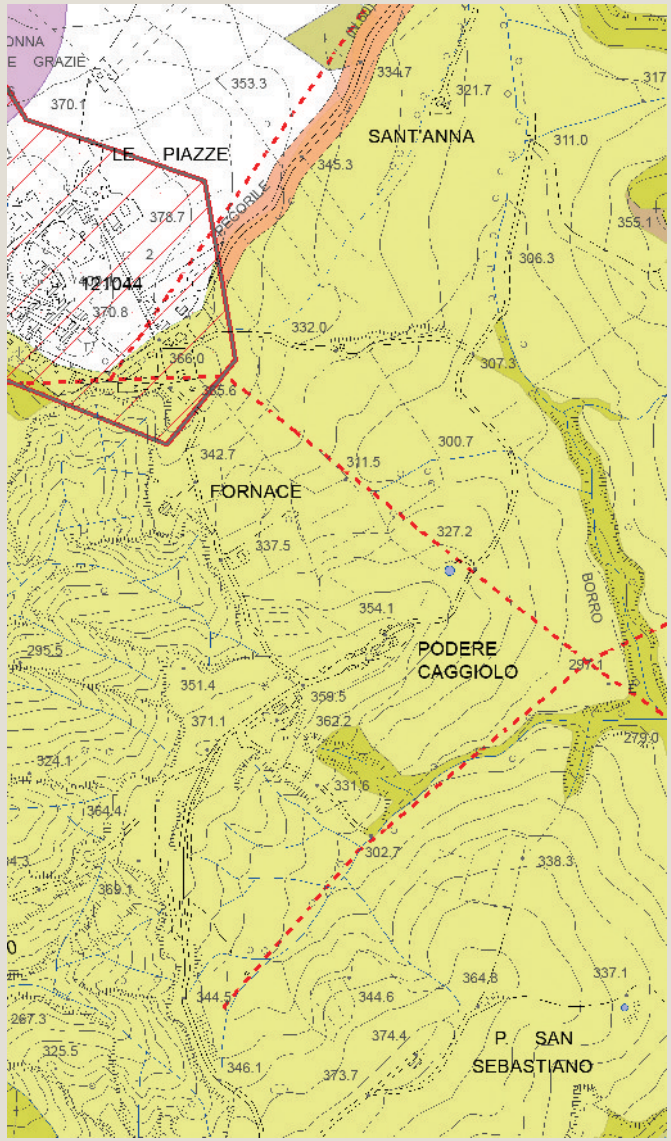

Tavola QC 10b del PS - Vincoli e Salvaguardie:
Fasce di rispetto e altri vincoli

Analisi ricognitiva delle tavole di Progetto del PS

Toponimo n.i.

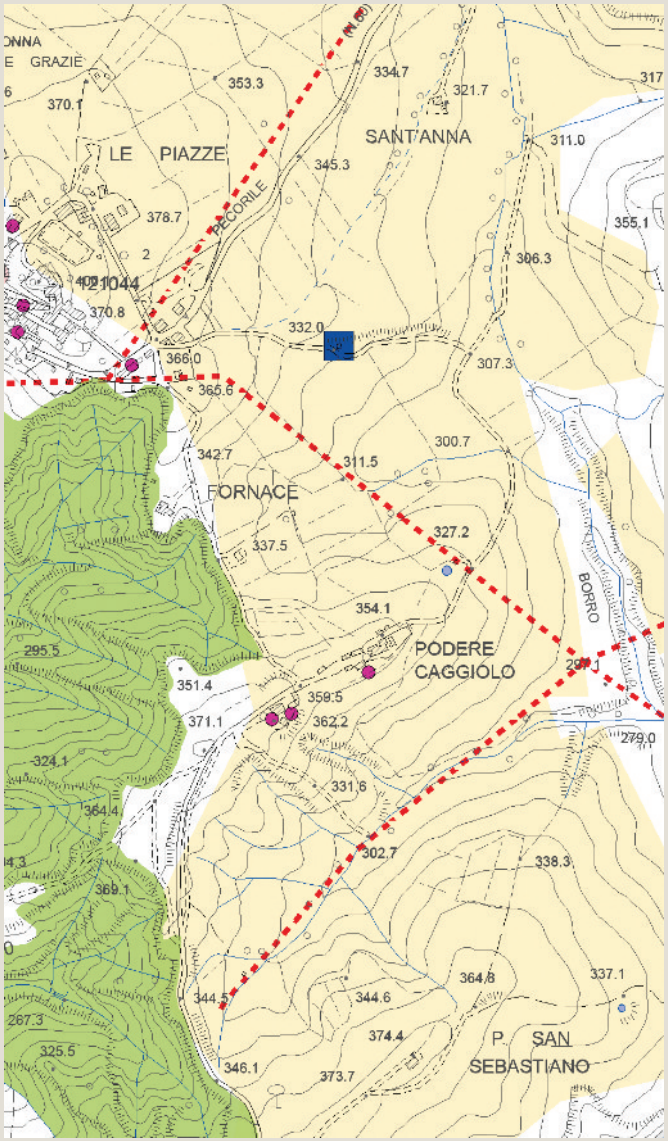

Tavola P03 del PS - Carta delle Criticità

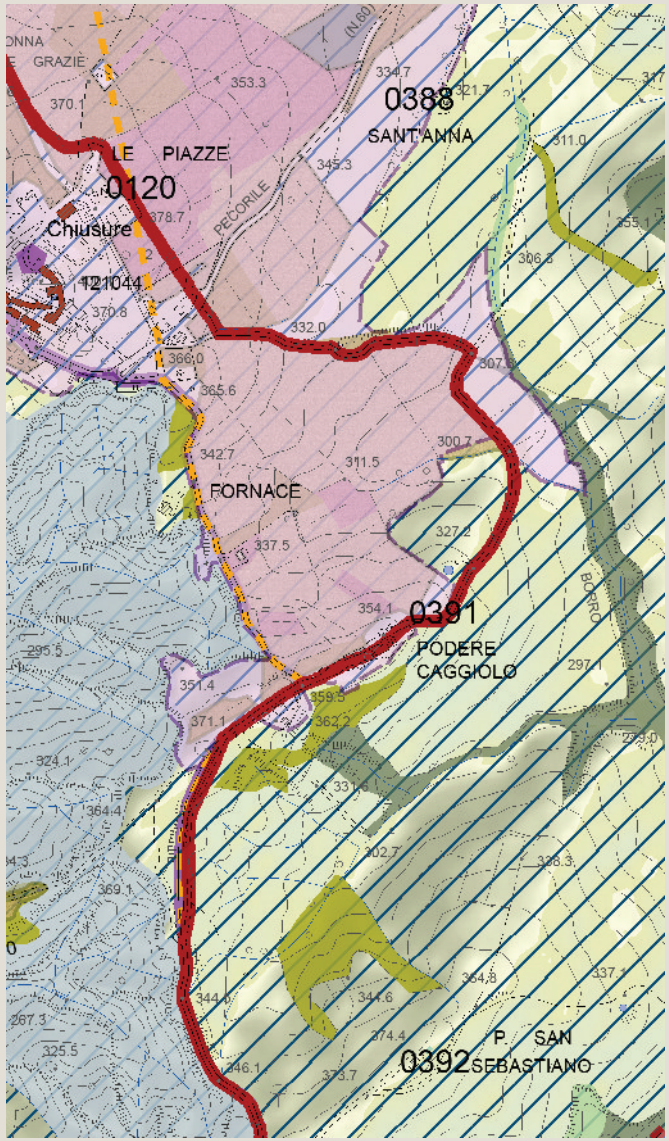

Tavola P04 del PS - Carta delle Invarianti Strutturali

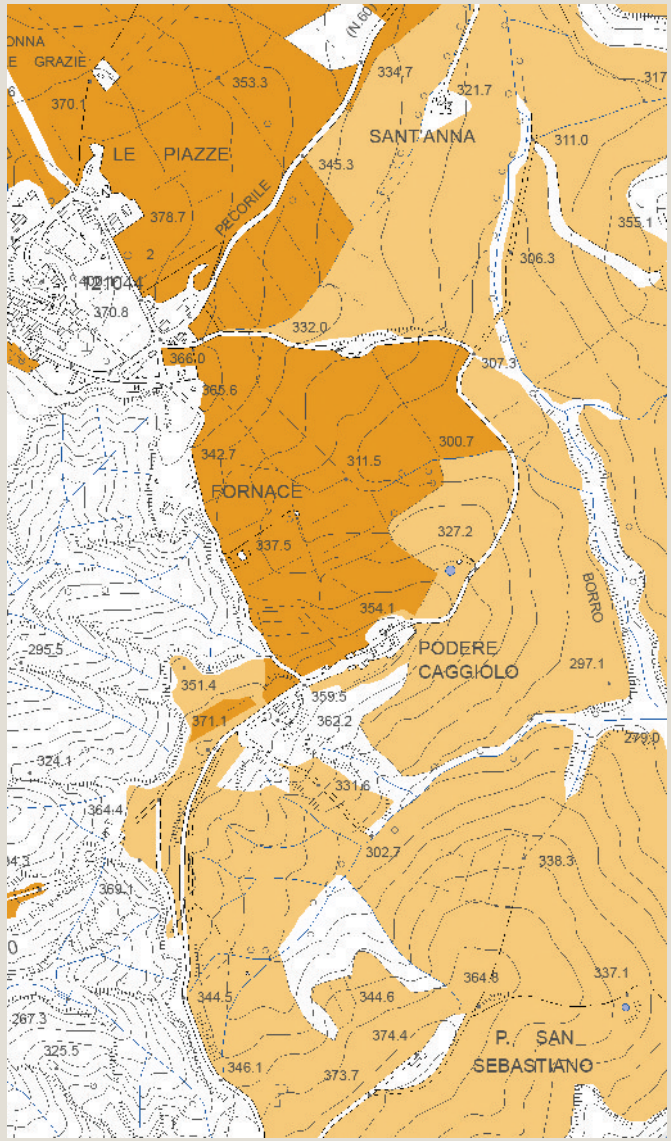

Tavola P05 del PS - Carta delle Tessiture Agrarie

arch. Michela Chiti - arch. Chiara Nostrato

Individuazione del morfotipo insediativo e analisi diacronica da ortofoto

Toponimo n.i.

Tipologia insediativa

- edificato in posizione di fondovalle
- edificato in posizione di pedecolle
- edificato in posizione di mezzacosta
- → **edificato in posizione di crinale**

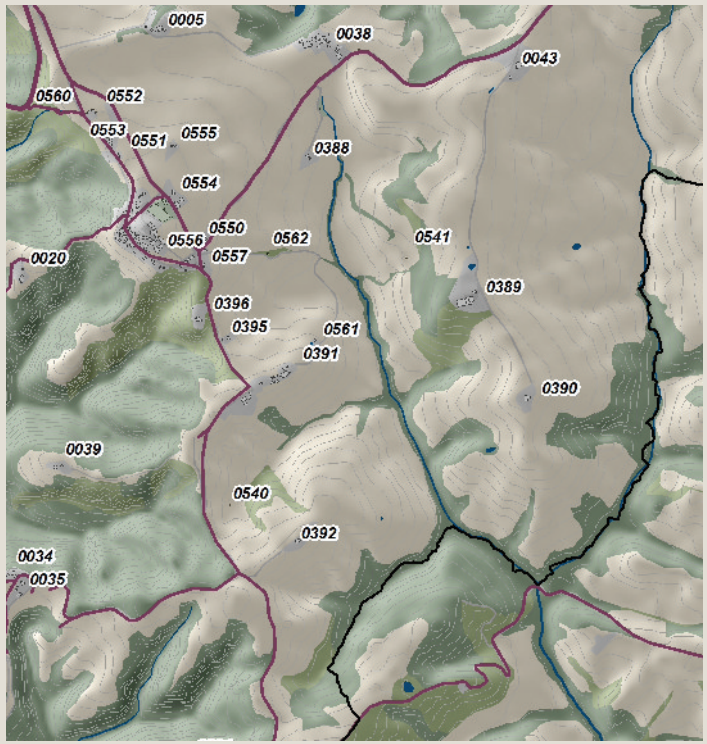

Schema morfotipo

Ortofoto 1954

Ortofoto 1978

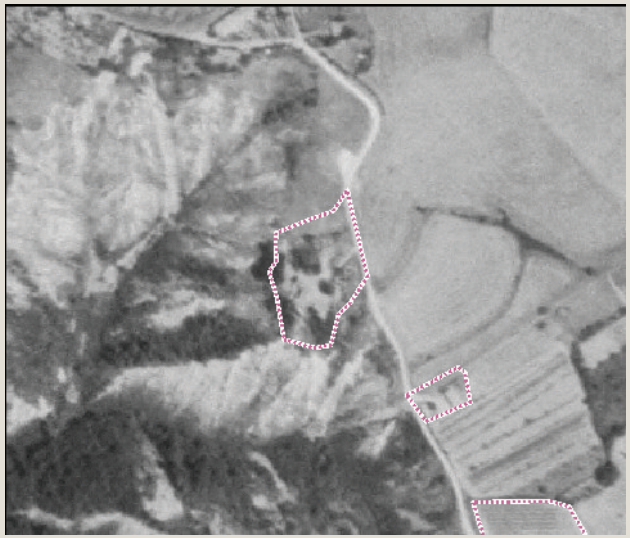

Ortofoto 1988

Ortofoto 2013

Caratteri percettivi ed individuazione dell'area di pertinenza

Toponimo n.i.

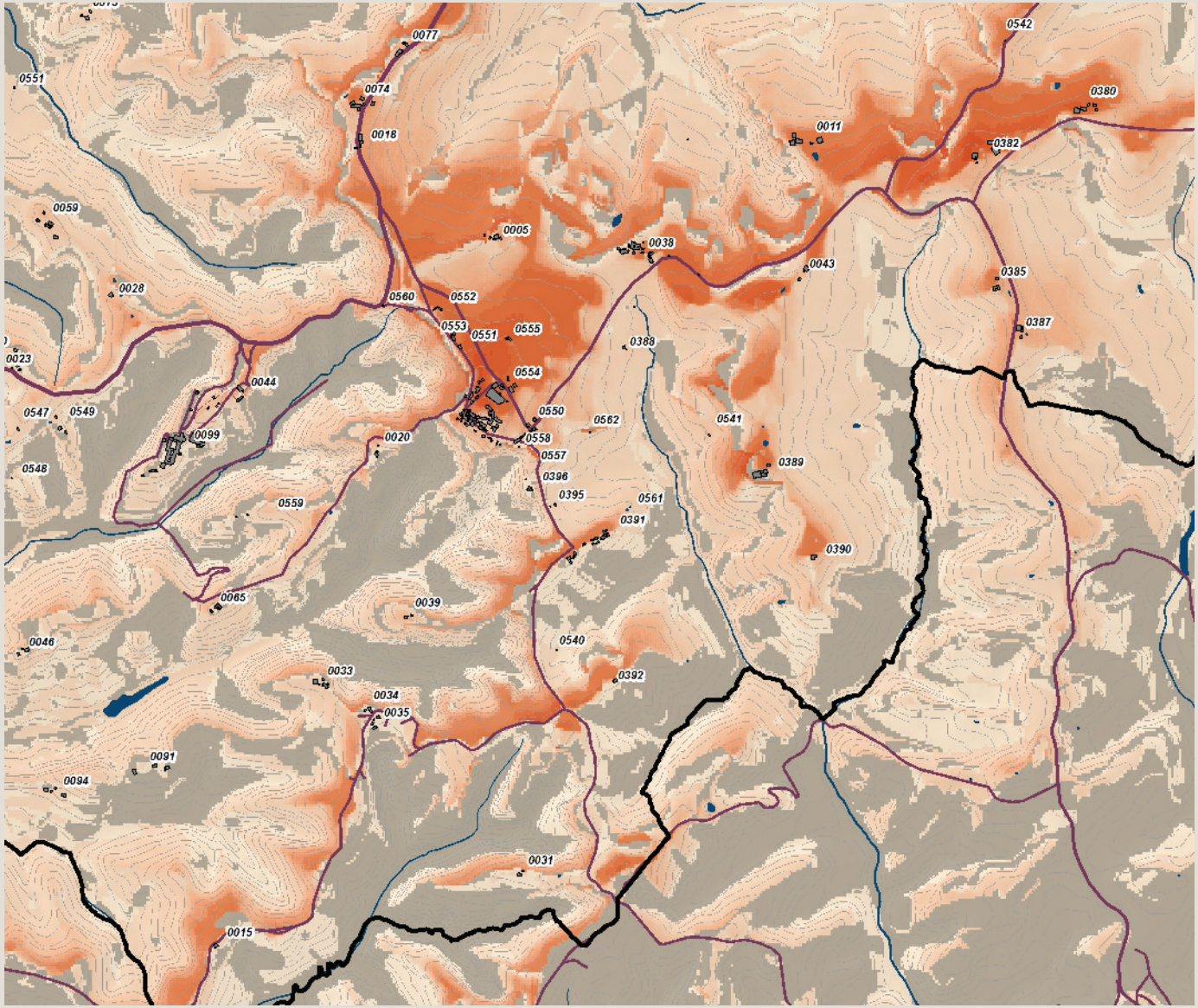

Carta della Intervisibilità

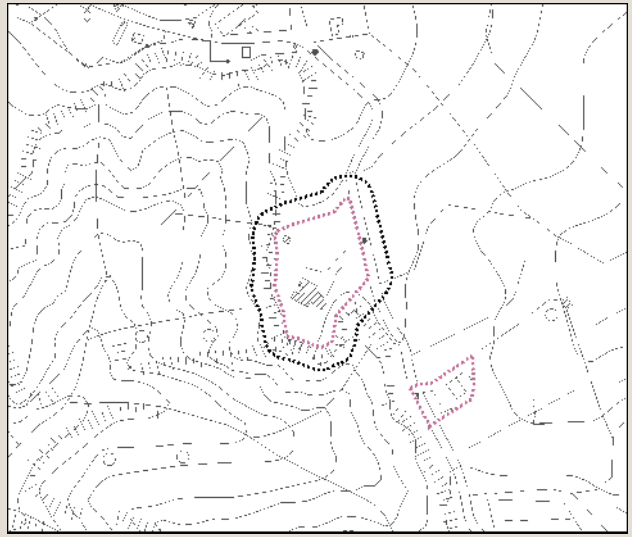

Individuazione dell'area di pertinenza e della zona cuscinetto di 15 metri su base CTR 10k. Scala 1:5.000

Veduta a volo d'uccello dell'area di pertinenza

Analisi ricognitiva della vincolistica

Toponimo n.i.

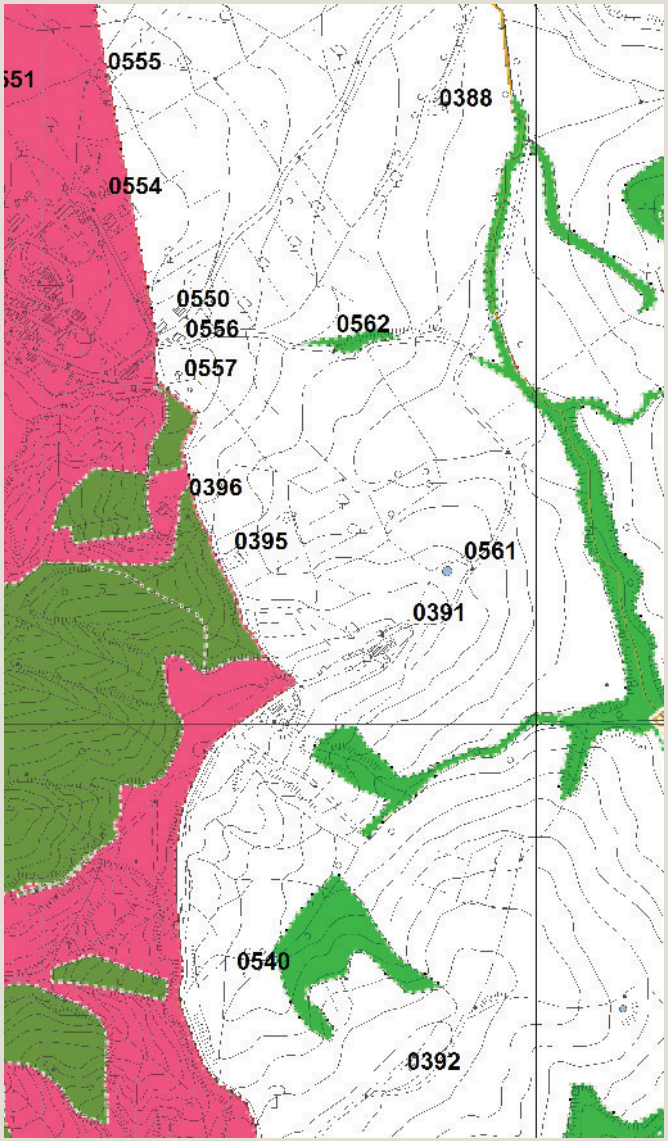

Vincoli e salvaguardie del PIT con valenza di PPR

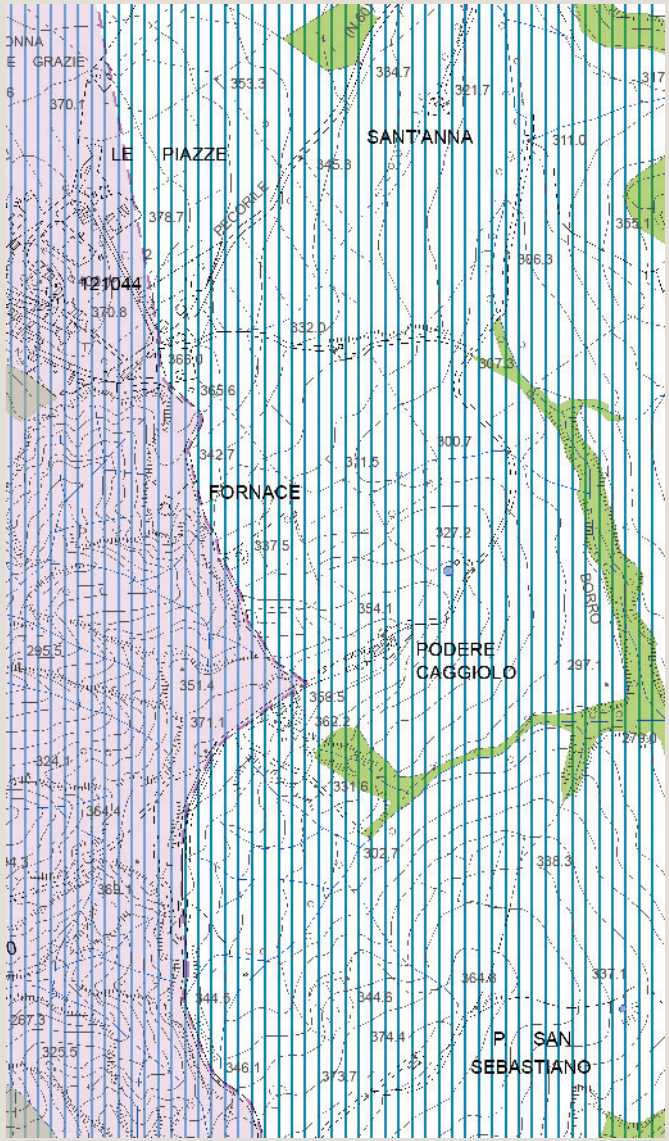

Tavola QC 10a del PS - Vincoli e Salvaguardie:
Paesaggio, beni culturali e aree protette

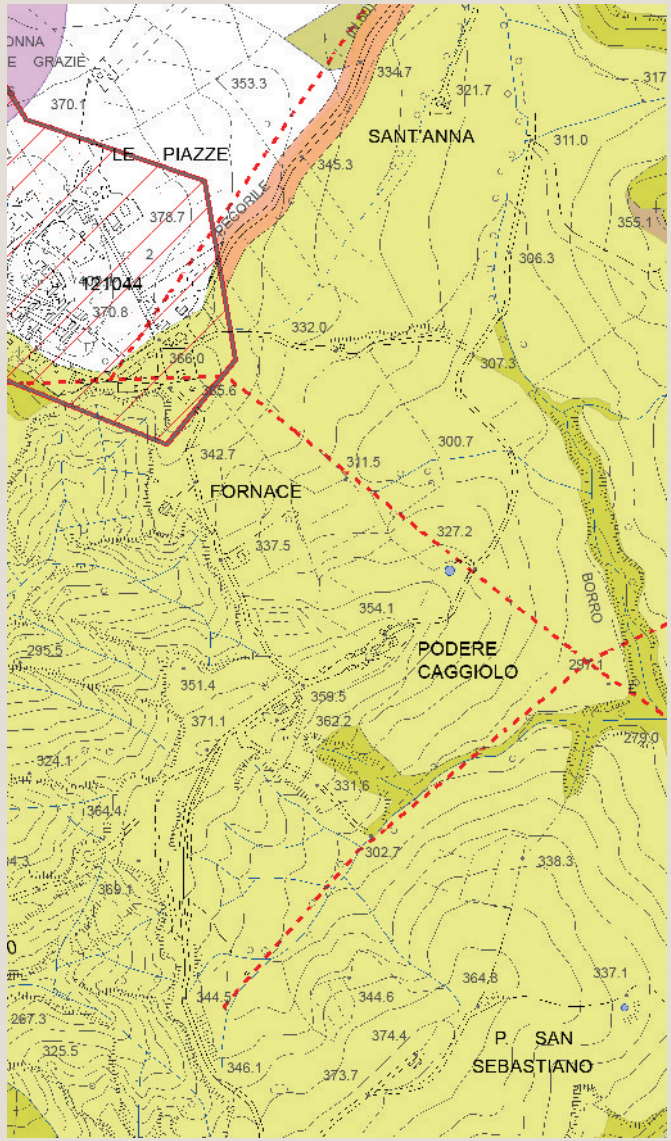

Tavola QC 10b del PS - Vincoli e Salvaguardie:
Fasce di rispetto e altri vincoli

Analisi ricognitiva delle tavole di Progetto del PS

Toponimo n.i.

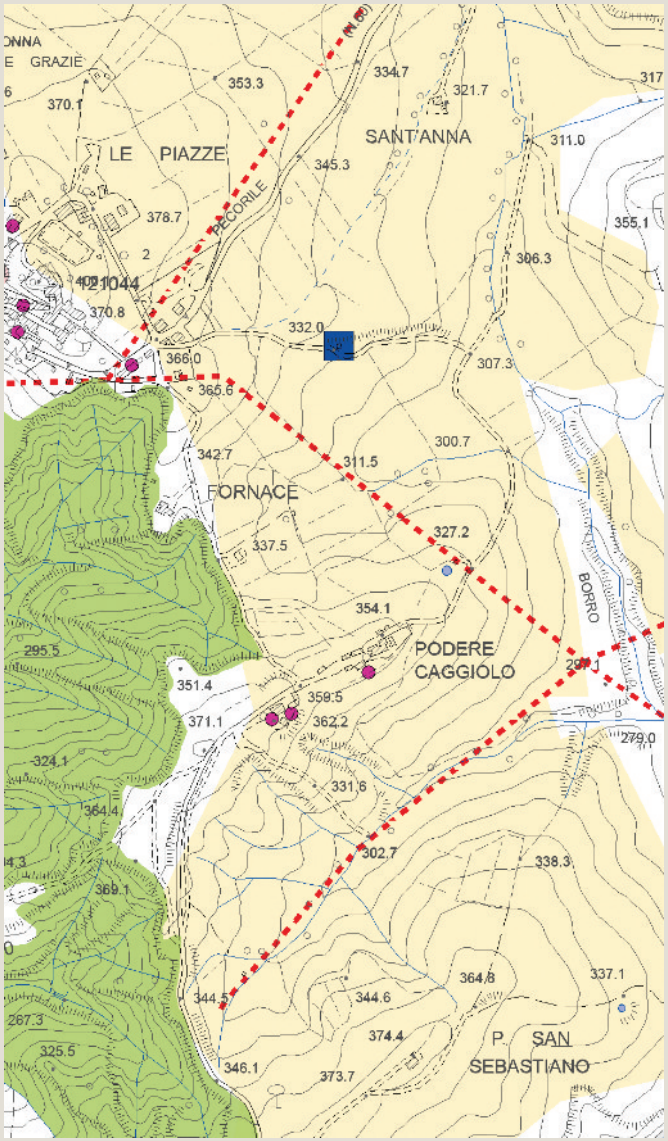

Tavola P03 del PS - Carta delle Criticità

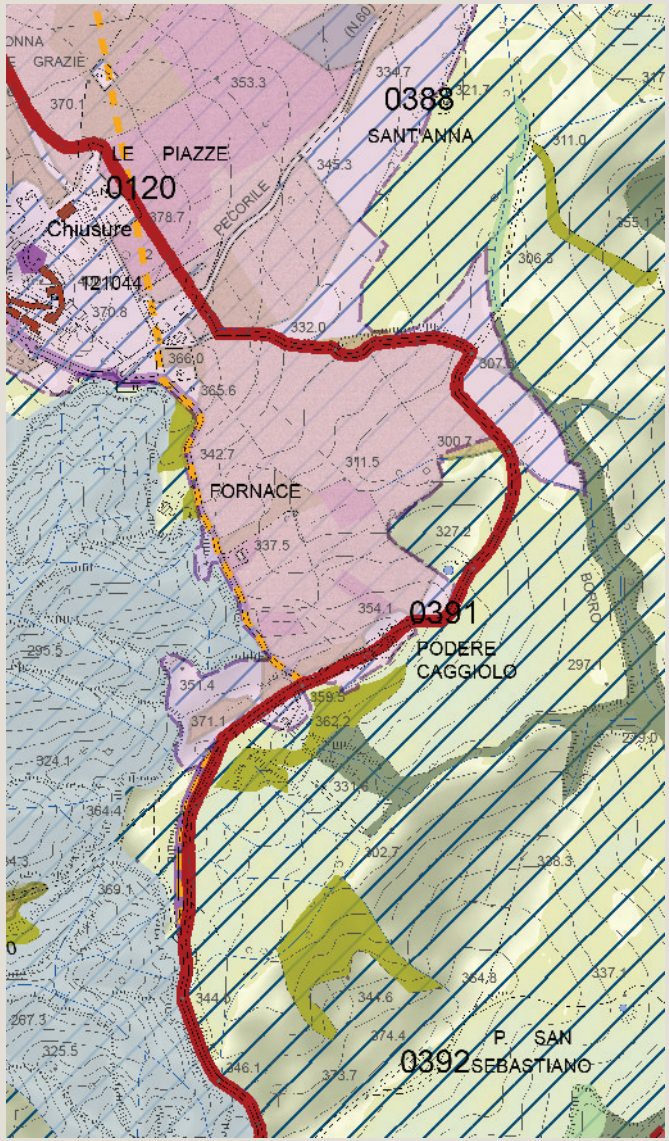

Tavola P04 del PS - Carta delle Invarianti Strutturali

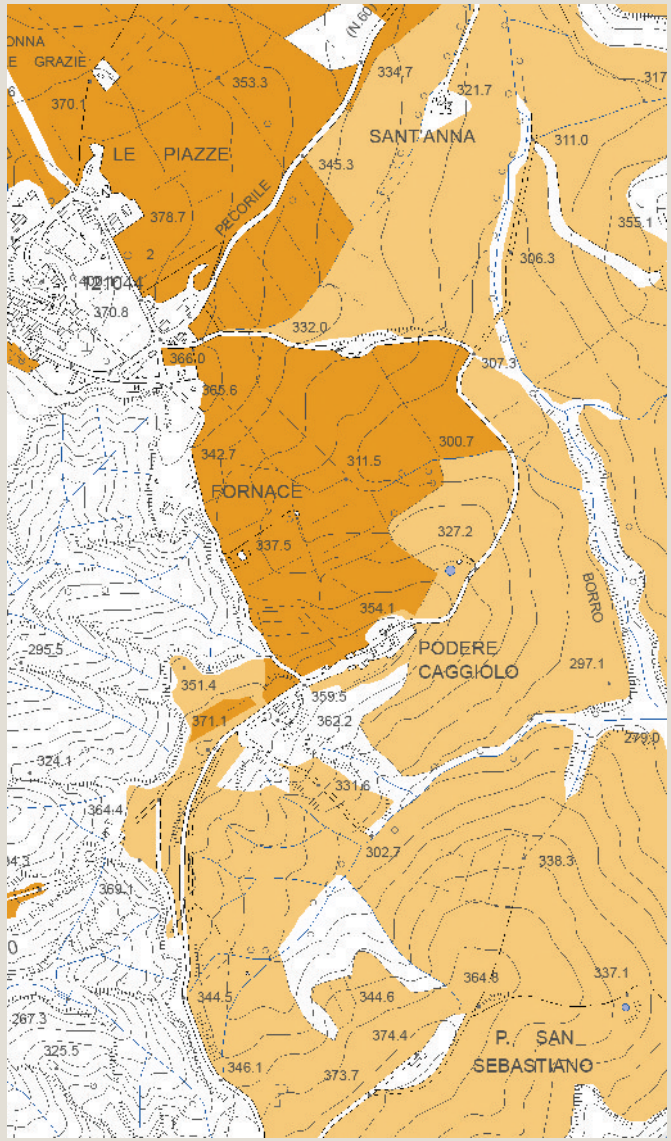

Tavola P05 del PS - Carta delle Tessiture Agrarie

arch. Michela Chiti - arch. Chiara Nostrato

Individuazione del morfotipo insediativo e analisi diacronica da ortofoto

Toponimo n.i.

Tipologia insediativa

- edificato in posizione di fondovalle
- edificato in posizione di pedecolle
- → **edificato in posizione di mezzacosta**
- edificato in posizione di crinale

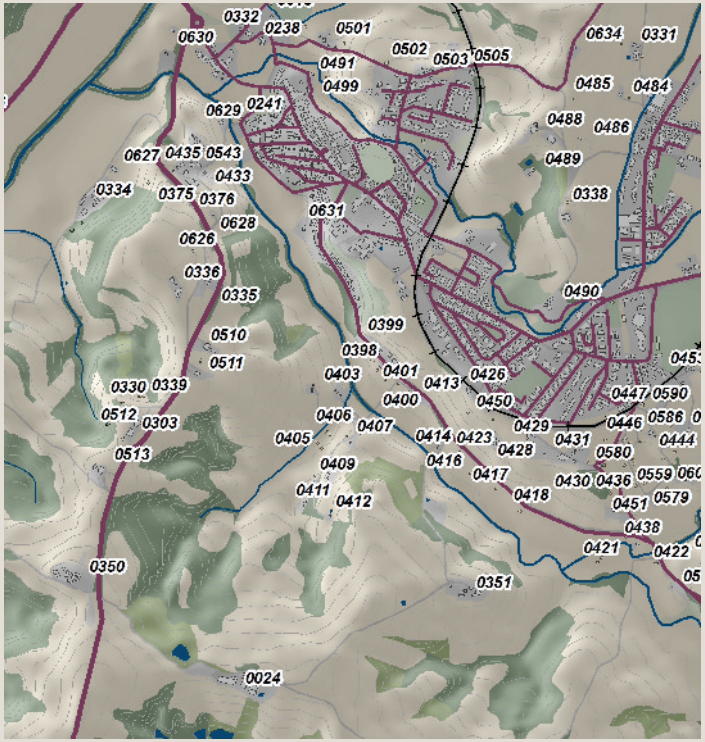

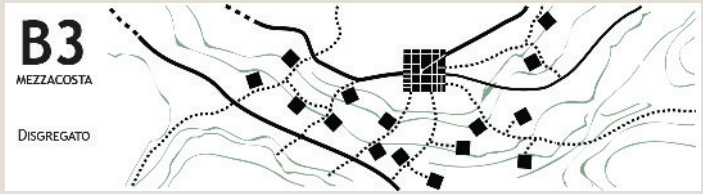

Schema morfotipo



Ortofoto 1954



Ortofoto 1978



Ortofoto 1988



Ortofoto 2013

Caratteri percettivi ed individuazione dell'area di pertinenza

Toponimo n.i.

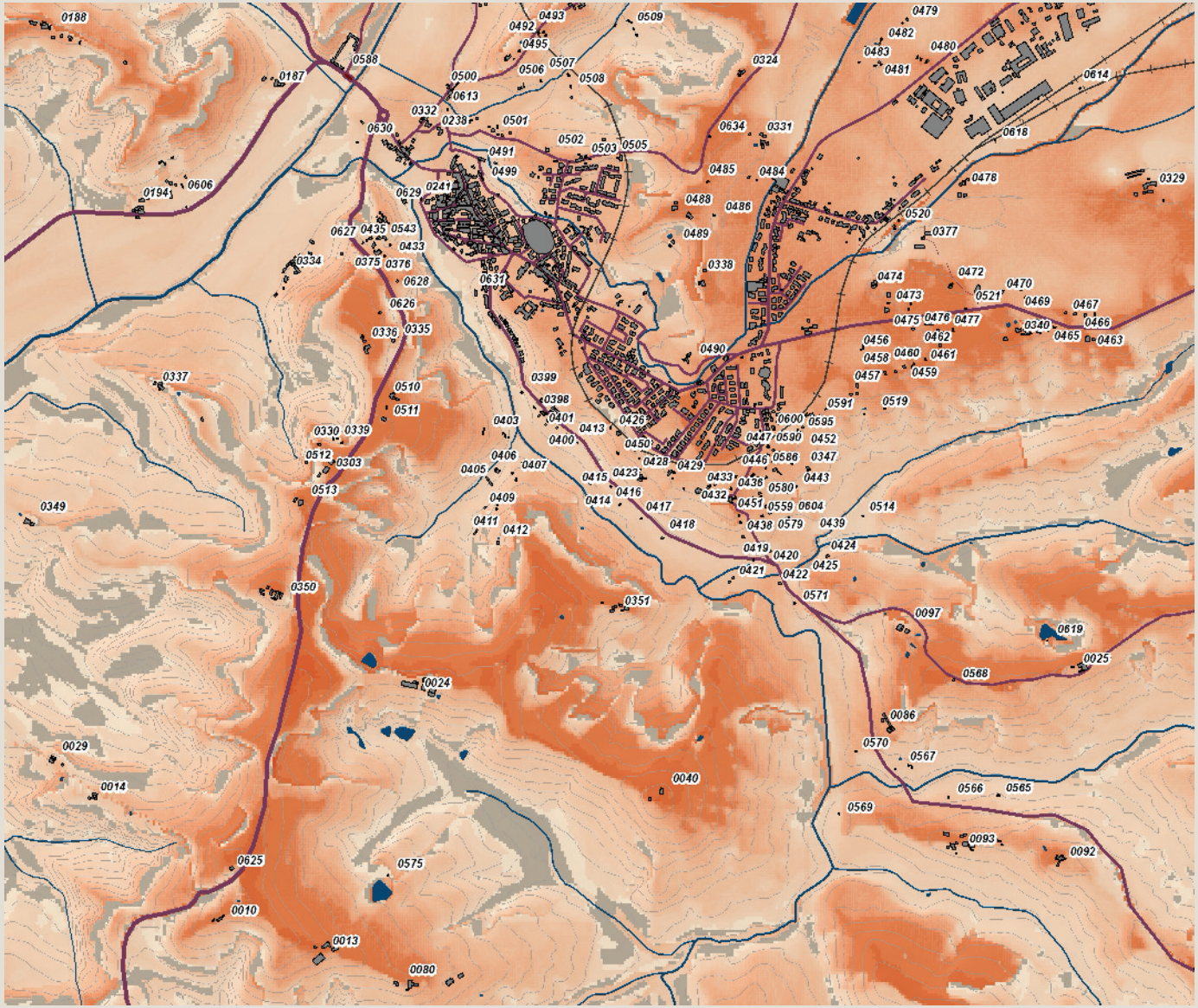

Carta della Intervisibilità

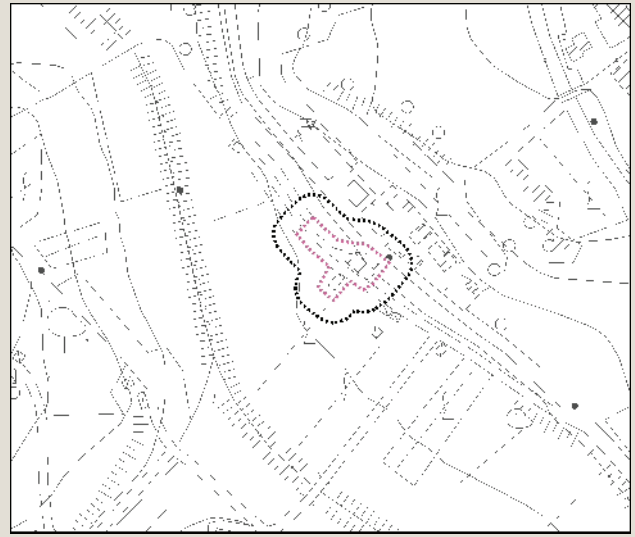

Individuazione dell'area di pertinenza e della zona cuscinetto di 15 metri su base CTR 10k. Scala 1:5.000

Veduta a volo d'uccello dell'area di pertinenza

Analisi ricognitiva della vincolistica

Toponimo n.i.

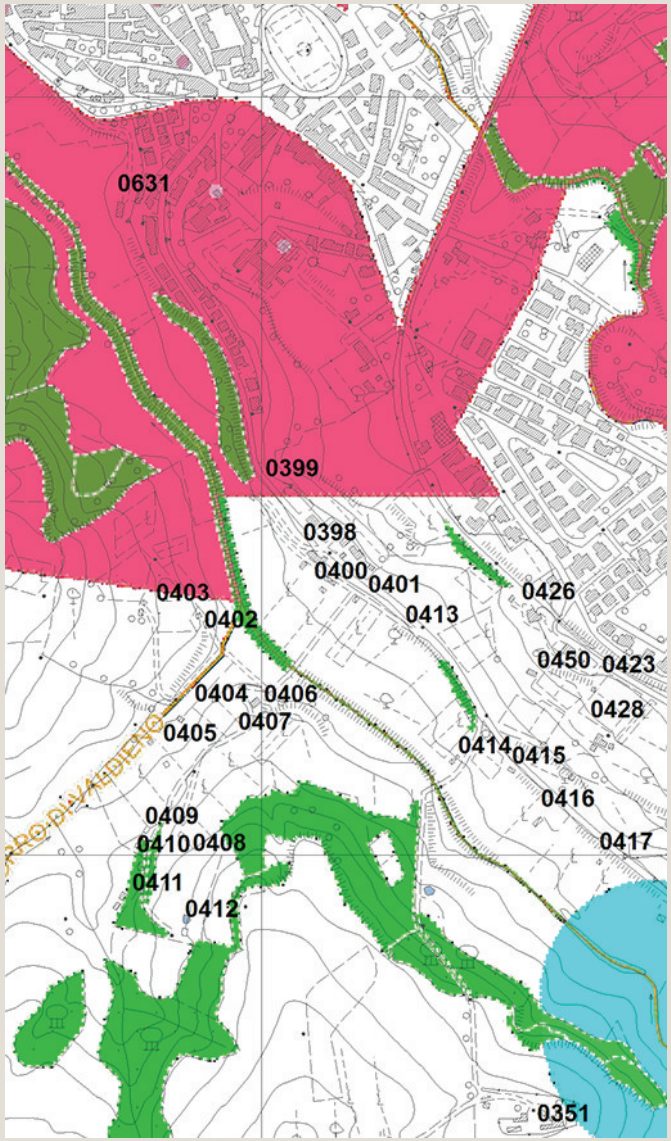

Vincoli e salvaguardie del PIT con valenza di PPR

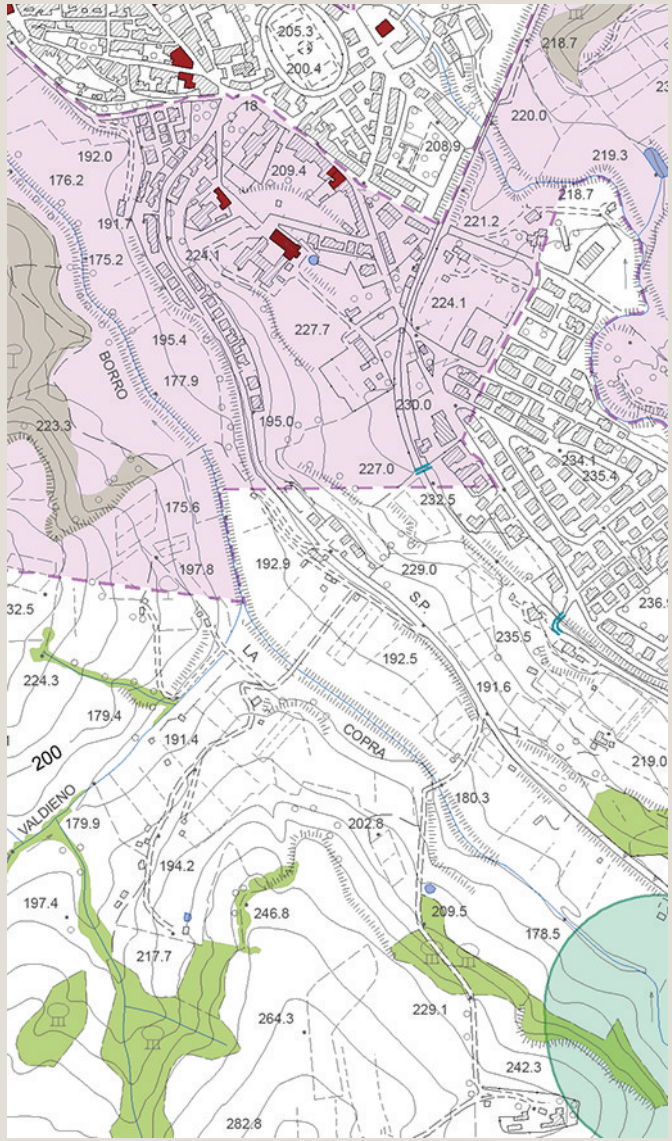

Tavola QC 10a del PS - Vincoli e Salvaguardie:
Paesaggio, beni culturali e aree protette

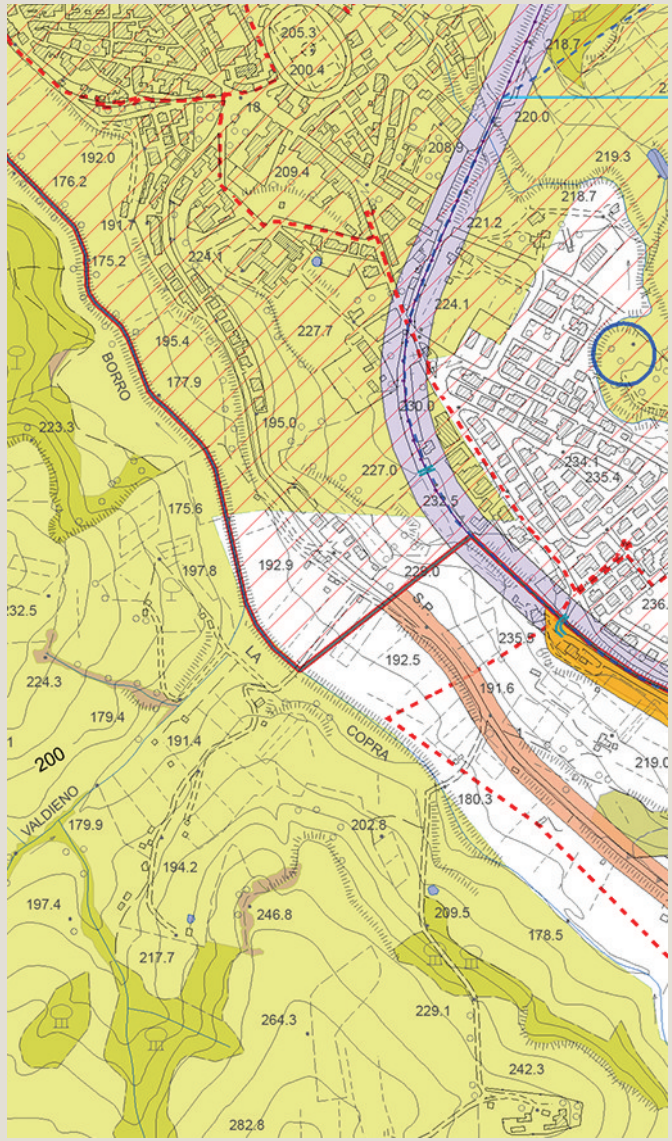

Tavola QC 10b del PS - Vincoli e Salvaguardie:
Fasce di rispetto e altri vincoli

REGOLAMENTO URBANISTICO

Aree di pertinenza degli edifici nel territorio rurale

scheda n. **0398**

Analisi ricognitiva delle tavole di Progetto del PS

Toponimo n.i.

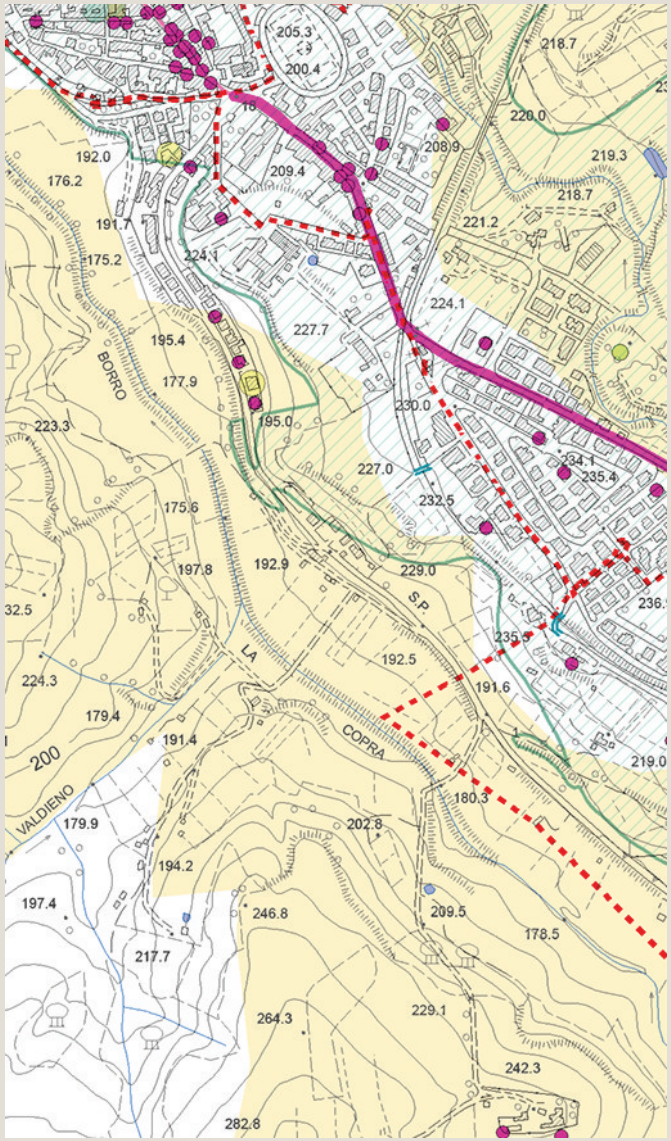

Tavola P03 del PS - Carta delle Criticità

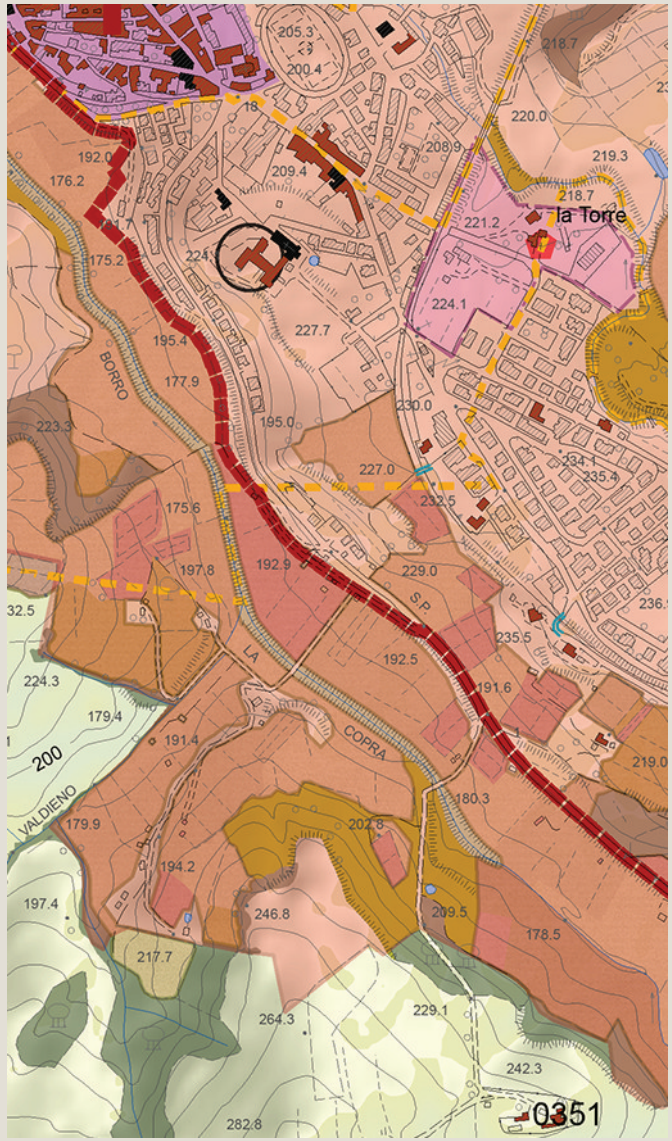

Tavola P04 del PS - Carta delle Invarianti Strutturali

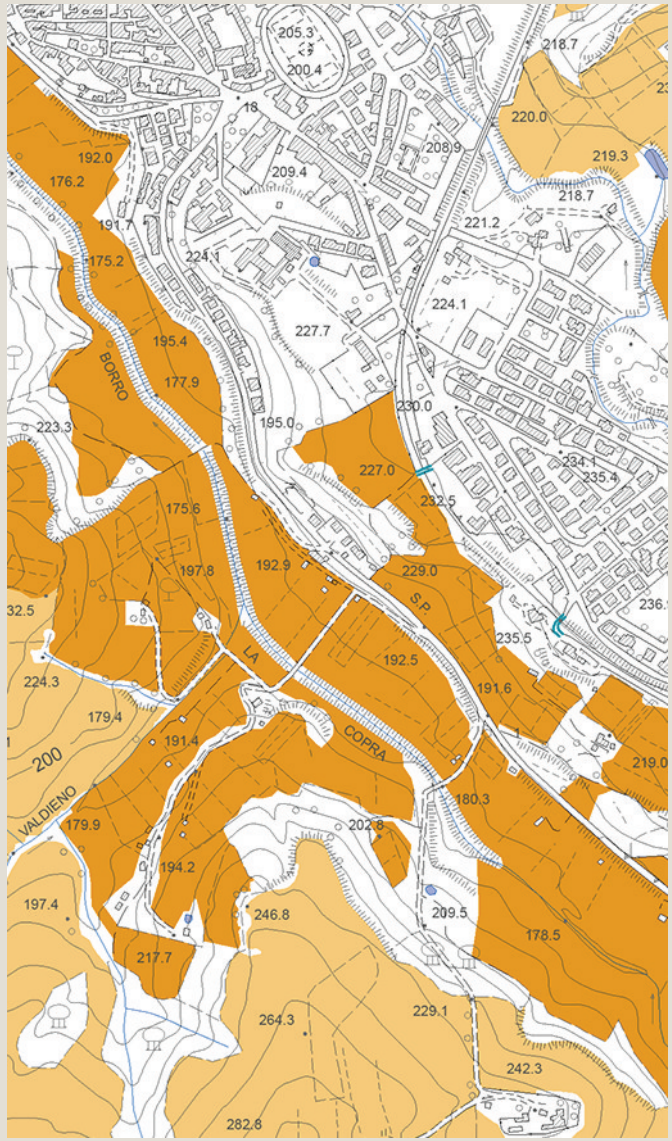

Tavola P05 del PS - Carta delle Tessiture Agrarie

arch. Michela Chiti - arch. Chiara Nostrato