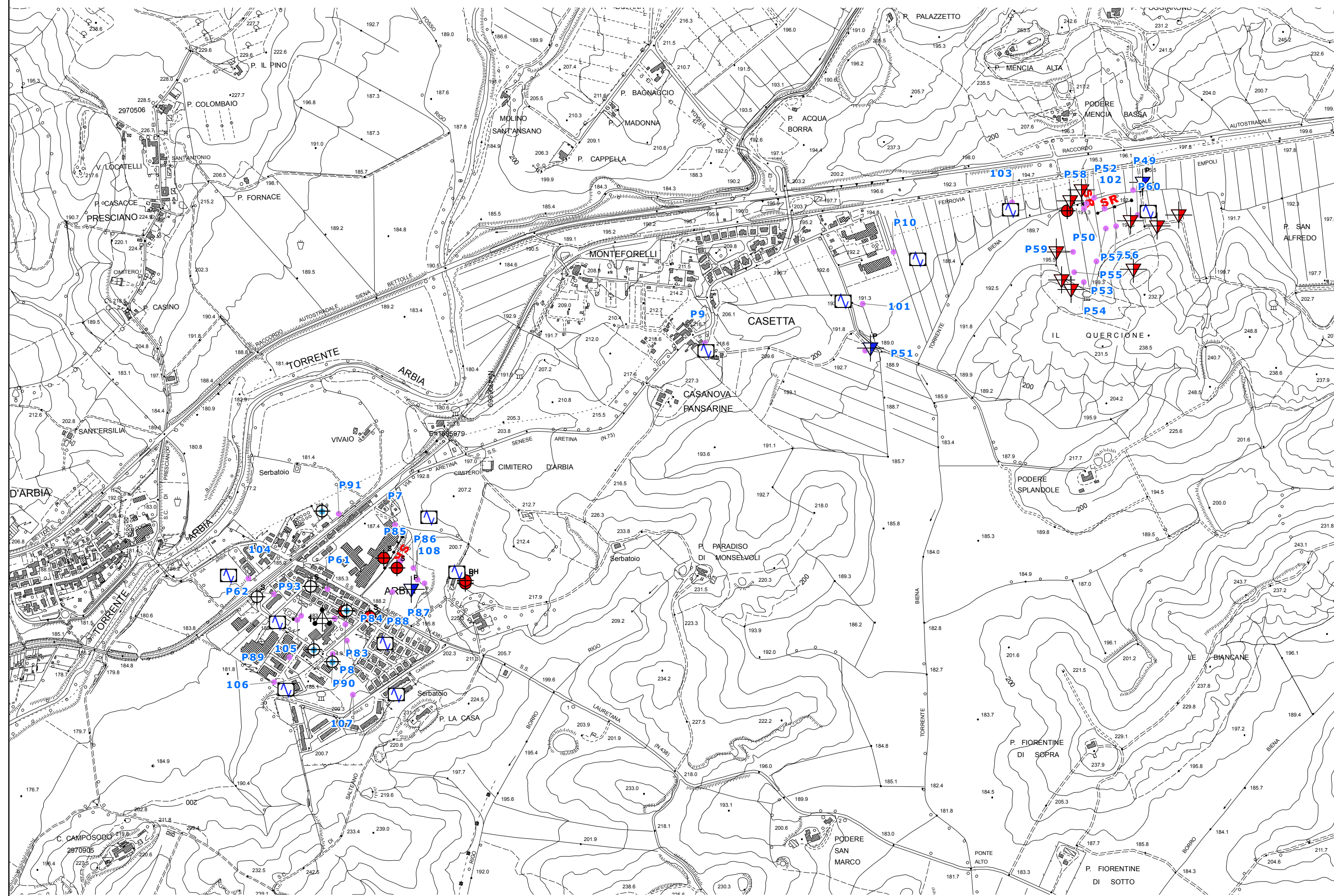
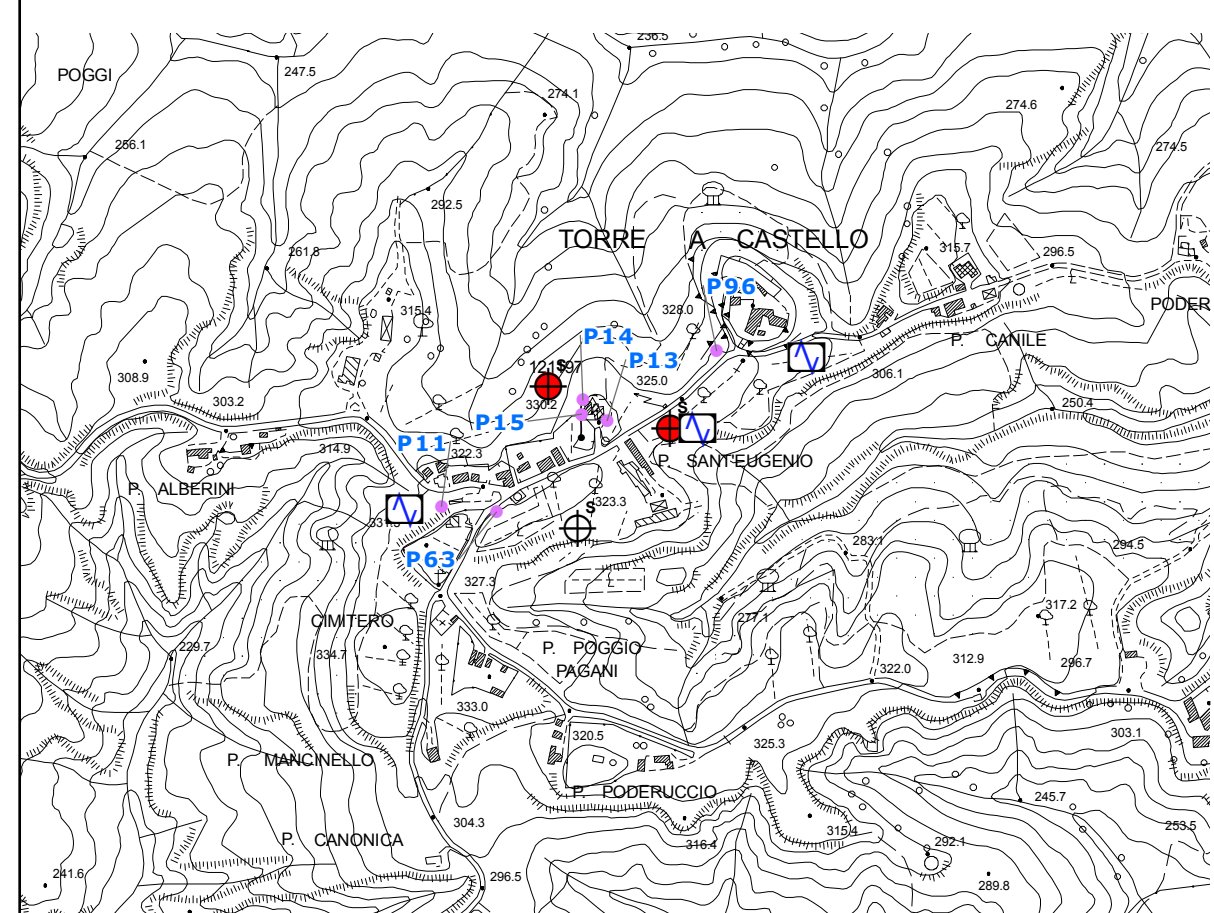


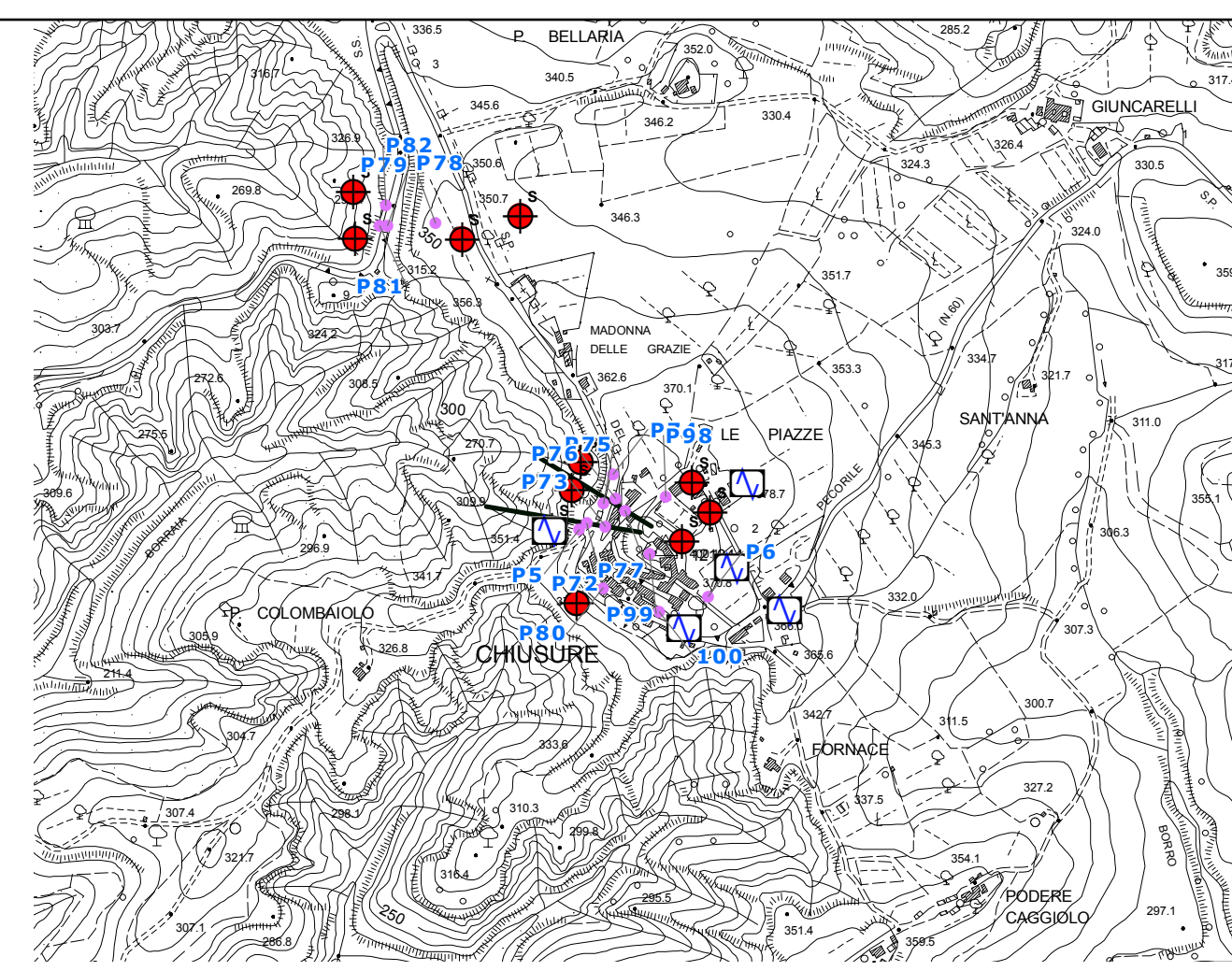
Asciano



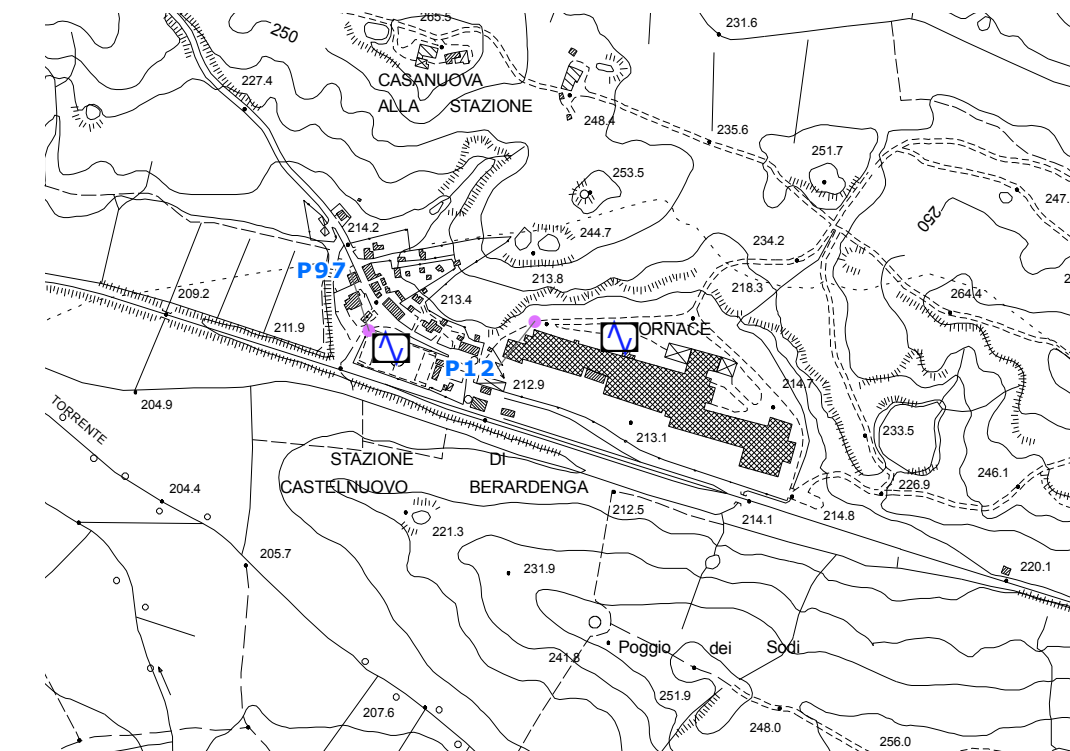
Arbia - Casetta



Torre a Castello



Chiusure



Stazione di Castelnuovo B.ga

Legenda

- S Sondaggio a carotaggio continuo
- SD Sondaggio a distruzione di nucleo
- SS Sondaggio a carotaggio continuo che intercetta il substrato
- SDS Sondaggio a distruzione di nucleo che intercetta il substrato
- SP Sondaggio con piezometro
- SPT Prova penetrometrica in foro (SPT)
- CPT Prova penetrometrica statica con punta meccanica (CPT)
- DP Prova penetrometrica dinamica pesante
- SR Profilo sismico a rifrazione
- DH Prova sismica in foro tipo Downhole
- HVSR Stazione microtremore a stazione singola
- MASW MASW
- ESAC ESAC

R  
U

Provincia di Siena  
Comune di Asciano-



Regolamento Urbanistico  
adottato con Delibera di C.C. n.10 del 03.04.2014

GRUPPO DI PROGETTO  
AMMINISTRAZIONE COMUNALE:  
Responsabile del procedimento:  
Garante della comunicazione:  
Autorità competente per la VAS:

Pietro Bucciarelli  
Giampaolo Brancati  
Gianfranco Faenzi

CONSULENTI ESTERNI:  
Progettisti:  
Geologia:  
Idraulica:  
Rilievi topografici:  
V.A.S.:  
Informatizzazione schede patrimonio aperto:  
Contributo legale:  
Rilievo territorio aperto:  
Pertinenze nel territorio rurale:

Sara Bindi Fortoni e Roberto Vezzosi  
Michele Bocci  
Claudio Lombardi  
Silvio Baldo  
Sara Bindi Fortoni e Roberto Vezzosi  
Sara Bindi Fortoni e Filippo Falaschi  
Leonardo Piochi  
Roberto Salvadori  
Michela Chiti e Chiara Nostrato

Tug6

MICROZONAZIONE SISMICA LIVELLO 1  
CARTA DELLE INDAGINI

Dicembre 2016

1:10.000