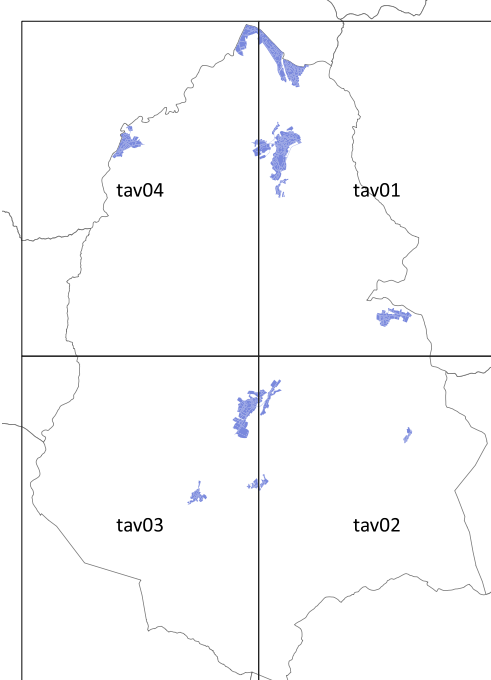


COMUNE DI BUCINE

Sindaco e Assessore all'Urbanistica:
Nicola Benini
Assessore con delega all'Urbanistica, edilizia e sostenibilità
Monica Fini
Garante dell'informazione e della partecipazione:
Roberto Dottori
Responsabile del procedimento:
Luca Menguzzato

S5-Carta delle aree a rischio sismico



progetto:
Roberto Vezzosi
Stefania Rizzotti, Idp studio
Monica Coletta, Studio Tecnico Agostoli di Coletta, Frassinetti, Sarrica
ProGeo Engineering s.r.l.
Mirko Frasconi
Laura Attanasi

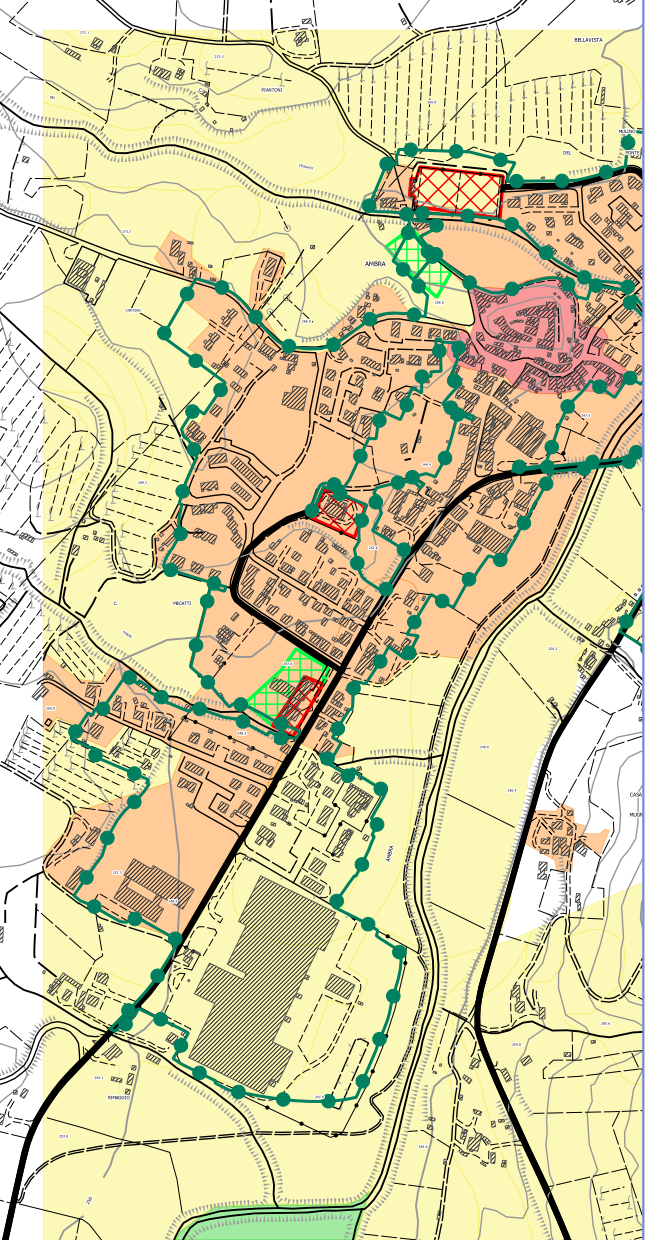
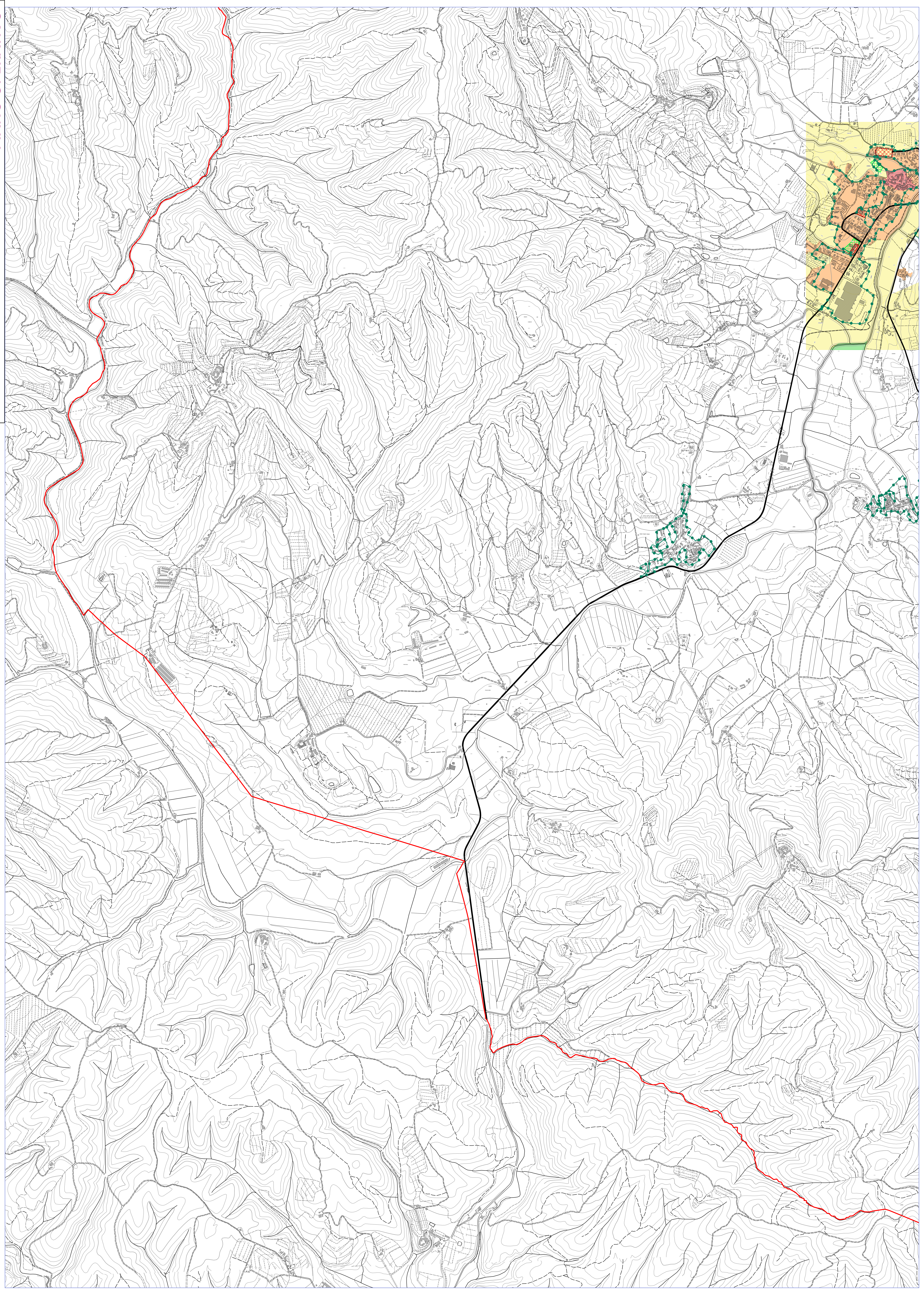
Flavia Giallorenzo, Letizia Rossignolo, Massimo Tofanelli

tav03

scala 1:10.000

aprile 2024

PIANO OPERATIVO



Legenda

- Limite Comunale
- Territorio Urbanizzato
- Viabilità Principale
- Classi di rischio sismico (DPGR SR/2020)
 - 1 - Basso
 - 2 - Medio - Basso
 - 3 - Medio - Alto
 - 4 - Alto
- Aree ed elementi esposti a fenomeni geologici - Piano P.C.
 - Area di Ammassamento dei Soccorritori
 - Area di Attesa
 - Area di Ricovero
 - carabinieri
 - Sede COC