

Sindaco e Assessore all'Urbanistica:  
Nicola Brenni  
Assessore con delega all'Urbanistica, edilizia e sostenibilità  
Monica Fini  
Garante dell'informazione e della partecipazione:  
Roberto Dottori  
Responsabile del procedimento:  
Luca Menguzzato

11.2

Carta delle aree a pericolosità da alluvioni nelle aree modellate





progetto:  
Roberto Vezosi  
Stefania Rizzotti, Idp studio  
Monica Coletta, Studio Tecnico Agostoli di Coletta, Frassinetti, Sarrica  
ProGeo Engineering s.r.l.  
Mirko Frasconi  
Laura Attanasi

Flavia Giallorenzo, Letizia Rossignolo, Massimo Tofanelli



tav. d

aprile 2024 scala 1:5.000




LEGENDA

-  Confine comunale
-  Area di studio
-  Territorio Urbanizzato
-  Sezioni oggetto di modellazione idraulica

Aree a pericolosità da alluvione - da modellazione idraulica

-  P2- aree a pericolosità per alluvioni poco frequenti (30 anni < Tr ≤ 200 anni)
-  P3- aree a pericolosità per alluvioni frequenti (Tr ≤ 30 anni)

Aree a pericolosità da alluvione - da PGRA dell'Autorità di Bacino Distrettuale dell'Appennino Settentrionale o da dati inventariali

-  P1- aree a pericolosità per alluvioni rare (200 anni < Tr ≤ 500 anni)
-  P2- aree a pericolosità per alluvioni poco frequenti (30 anni < Tr ≤ 200 anni)
-  P3- aree a pericolosità per alluvioni frequenti (Tr ≤ 30 anni)

PIANO STRUTTURALE

