

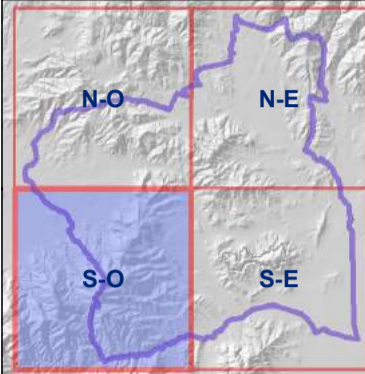
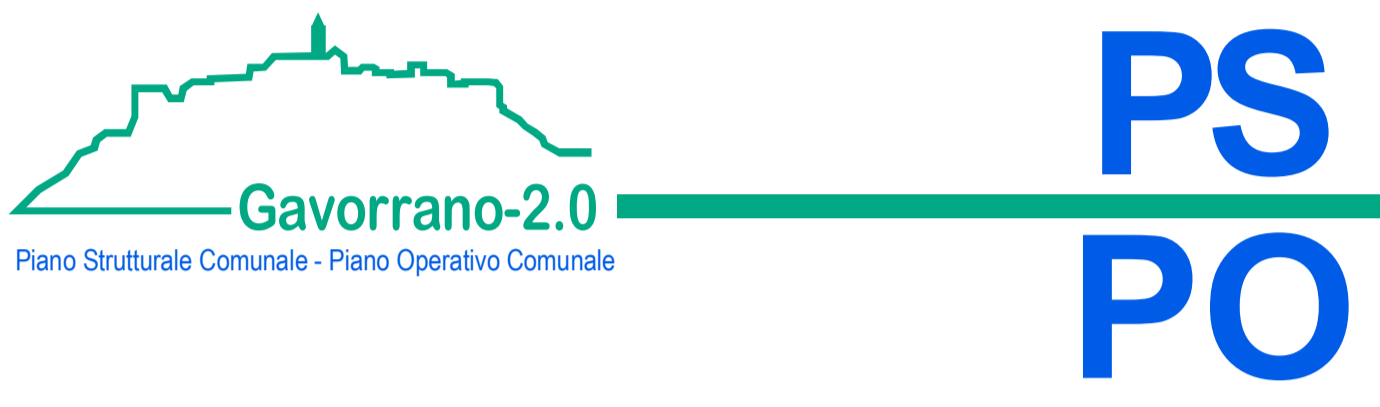
# PIANO STRUTTURALE

## 1. Quadro Conoscitivo

**Dinamiche del sistema insediativo**  
**Tav.1.5c - Rete della mobilità e dotazioni connesse**

quadrante sud-ovest      scala 1:10.000

<b>Sindaco:</b> Andrea Biondi	<b>Progettisti:</b> Stefano Giommoni Rita Monaci Pietro Pettini
<b>Giunta Comunale:</b> Francesca Bargiacchi Claudio Saragosa Daniele Tonini Stefania Ulivieri	<b>Indagini geologiche:</b> Sandro Ricci
<b>Responsabile del Procedimento:</b> Massimo Padellini	<b>Indagini idrauliche:</b> Miano Di Felice
<b>Garante dell'informazione e della Partecipazione:</b> Stefania Pepi	<b>Collaboratori:</b> Giovanna Pessina Riccardo Rossi

Gavorrano-2.0  
Piano Operativo Comunale

PS  
PO

Novembre 2019

**Legenda**

**MOBILITA' E DOTAZIONI**

**VIABILITA'**

- SGC - E80
- Strada provinciale
- Strade comunali
- Viabilità minore/non classificata

**VIABILITA' SU FERRO**

- Ferrovia
- Stazione ferroviaria di Gavorrano Scalo

**SERVIZIO DI TRASPORTO PUBBLICO**

- Localizzazione delle fermate comunali

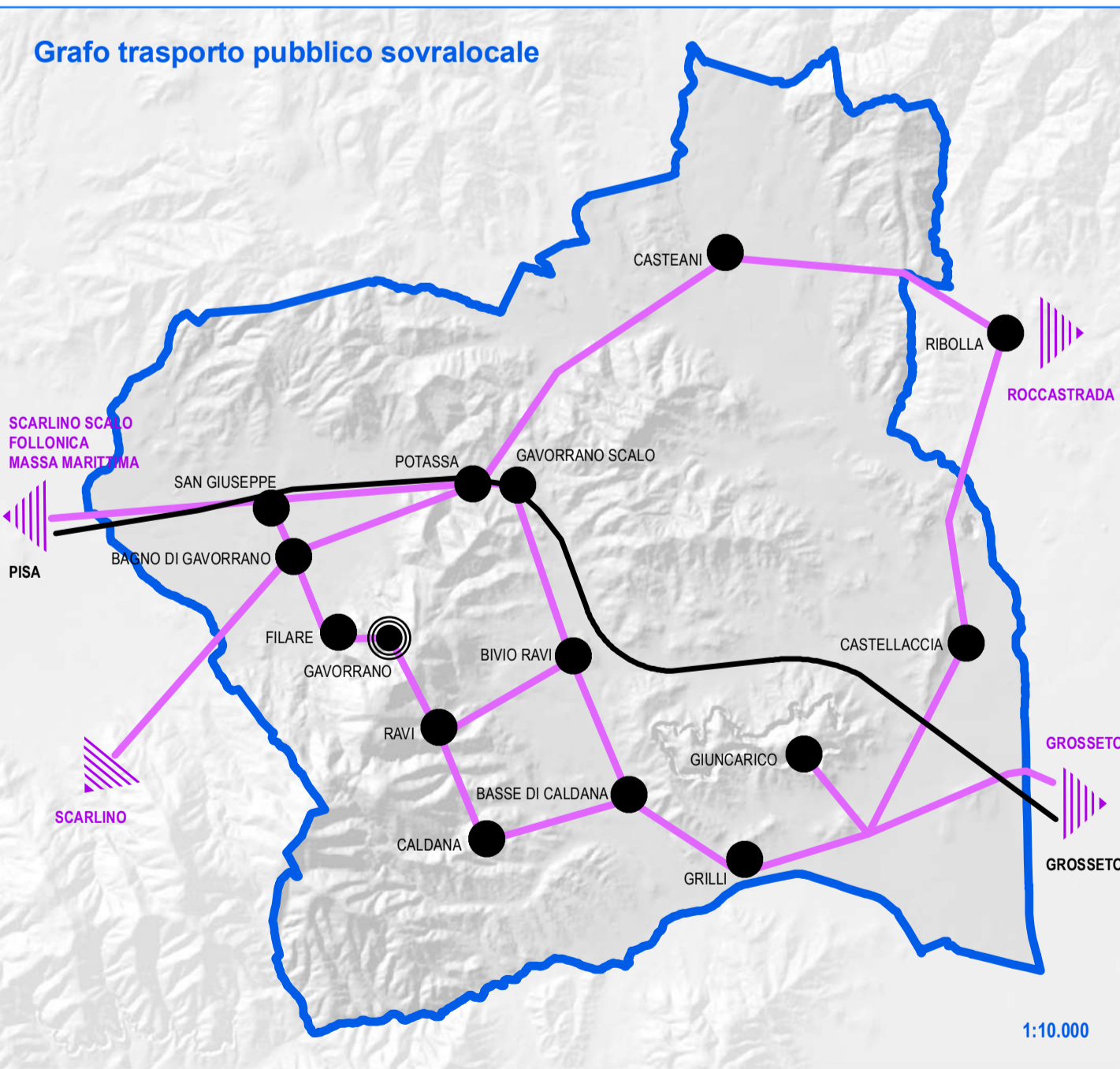
**AREE E ATTREZZATURE CONNESSE ALLA MOBILITA'**

- Parcheggi
- Distributore di carburante

**DATI DI BASE**

- Aree urbanizzate
- Rete idrografica
- Limite amministrativo

**Grafo trasporto pubblico sovralocale**



1:10.000

**Legenda**

- Tracciato linee trasporto pubblico a servizio del Comune
- Tracciato linea ferroviaria
- Località
- Limite amministrativo

