



## CONSIGLIO COMUNALE

DELIBERAZIONE N. <b>103</b>	SEDUTA DEL <b>26/10/2021</b>
OGGETTO: PIANO OPERATIVO COMUNALE - ADOZIONE AI SENSI DELL'ART.19 DELLA L.R. 65/2014	

L'anno **duemilaventuno** il giorno **ventisei** del mese di **Ottobre** alle ore **15:07**, convocato con avvisi scritti recapitati agli interessati, giusti referti in atti, si è riunito il Consiglio Comunale in seduta pubblica per trattare in prima convocazione gli affari iscritti all'ordine del giorno che è stato, a termini di legge, pubblicato all'albo pretorio informatico.

Seduta svolta in **modalità telematica, completamente a distanza**, tenutasi in via convenzionale nella Residenza Comunale, così come previsto dall'atto Presidente del Consiglio del 22.04.2021, prot. n. 55308, recante "Criteri di effettuazione delle sedute del Consiglio comunale a distanza. Approvazione modifiche", in applicazione diretta e provvisoria dell'art. 73, comma 1 del D.L. n. 18/2020.

Presiede il Presidente del Consiglio Comunale, Francesco Battistini, ed assiste il Vice Segretario Generale, Dott. Graziano Angeli che, su invito del Presidente, procede all'appello.

	<i>Nominativo</i>	<i>P</i>	<i>A</i>		<i>Nominativo</i>	<i>P</i>	<i>A</i>
1	TAMBELLINI ALESSANDRO <i>Sindaco</i>	X		18	GIUNTOLI ENZO	X	
2	BARSANTI FABIO	X		19	GUIDOTTI ROBERTO	X	
3	BATTISTINI FRANCESCO	X		20	LEONE MARIA TERESA	X	
4	BIANUCCI DANIELE	X		21	LUCARINI FRANCESCO	X	
5	BINDOCCI MASSIMILIANO	X		22	MARTINELLI MARCO		X
6	ANGELINI ALESSIA	X		23	FRANCESCONI DANTE		X
7	BORSELLI SERENA	X		24	MASSAGLI JACOPO	X	
8	BUCHIGNANI NICOLA	X		25	MINNITI GIOVANNI	X	
9	BARSELLA MARCO	X		26	NELLI RITA		X
10	CANTINI CLAUDIO	X		27	OLIVATI GABRIELE		X
11	CIARDETTI PILADE	X		28	PAGLIARO LUCIO	X	
12	CONSANI CRISTINA	X		29	PETRETTI CRISTINA	X	
13	DI VITO ALESSANDRO	X		30	CELLAI FRANCESCO	X	
14	DEL GRECO SILVIA	X		31	SANTINI REMO	X	
15	DINELLI LEONARDO	X		32	TESTAFERRATA SIMONA	X	
16	GIANNINI GIOVANNI	X		33	TORRINI ENRICO	X	
17	GIOVANNELLI ANDREA	X			<b>Totale</b>	<b>29</b>	<b>4</b>

Il Presidente, riconosciuto il numero legale dei Consiglieri presenti **in remoto**, dichiara aperta la seduta e designa come scrutatori i consiglieri: Cellai, Lucarini e Barsella.

Sono presenti, altresì, gli Assessori: Bove, Giglioli, Mammìni, Vietina all'appello e Martini, Lemucchi, Raghianti e Raspini entrati successivamente in corso di seduta

..... omissis il resto .....



## Il Consiglio Comunale

Presa visione della proposta di deliberazione avente per oggetto: “PIANO OPERATIVO COMUNALE - ADOZIONE AI SENSI DELL’ART.19 DELLA L.R. 65/2014”, presentata dal Settore Dipartimentale 05 - Lavori Pubblici, Urbanistica e Traffico, completa degli allegati in essa richiamati, in visione ai Consiglieri ai sensi del Regolamento e conservata in atti al fascicolo digitale:

### premessato che

il Comune di Lucca è dotato di Regolamento Urbanistico, approvato ai sensi della LR 5/1995 con deliberazione di Consiglio Comunale n. 25 del 16 marzo 2004, pubblicata per estratto sul BURT (Bollettino Ufficiale Regione Toscana) n. 15 del 14 aprile 2004;

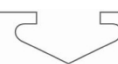
con deliberazione n.19 del 15 marzo 2012, il Consiglio Comunale ha approvato la Variante al Regolamento Urbanistico denominata “Regolamento Urbanistico - Variante straordinaria di Salvaguardia del Piano Strutturale”, ai sensi della LR 1/2005, divenuta pienamente efficace a seguito di pubblicazione del relativo avviso sul BURT n.18 del 2 maggio 2012;

ai sensi della LR n.65/2014 “Norme per il governo del territorio”, il Comune di Lucca, con deliberazione di Consiglio Comunale n. 39 del 24 aprile 2017, ha approvato il Piano Strutturale (PS), divenuto efficace decorsi 30 giorni dalla pubblicazione sul BURT n.26 del 28 giugno 2017;

### ricordato che

con deliberazione di Consiglio Comunale n.16 del 13 marzo 2018, il Comune di Lucca ha approvato le “Linee di indirizzo per la formazione del nuovo Piano Operativo” che perseguono il quadro strategico già individuato nel Piano Strutturale da sviluppare nel Piano Operativo stesso e che declinano temi strategici verso i quali far convergere le azioni pubbliche e private. Con la medesima delibera veniva incaricata l'Ing. Antonella Giannini di coordinare l'attività di pianificazione, di formare il gruppo di lavoro e di predisporre tutti gli atti necessari alla formazione e alla redazione del nuovo Piano Operativo, compresi quelli necessari all’acquisizione di consulenze specialistiche, collaborazioni professionali, strumentazioni tecniche ed informatiche. Di seguito si elencano gli incarichi e le collaborazioni affidate:

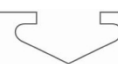
PROFESSIONISTA	INCARICHI E COLLABORAZIONI	DETERMINA
Terre.it s.r.l.	Affidamento del servizio per attività inerenti la redazione del Piano Operativo del Comune di Lucca di cui all'art. 95 della L.r.t. 65/2014, comprensivo di tutti gli atti e documenti propedeutici alla definitiva approvazione	1631 del 2/10/2018
	Servizio per la redazione di ulteriori atti e documenti inerenti la redazione del Piano Operativo del Comune di Lucca di cui all'art. 95 della L.R.T. n. 65/2014, necessari alla definitiva approvazione	1649 del 01/10/2020



<b>Arch. Andrea Giraldi</b>	Servizio di redazione delle indagini e delle elaborazioni tecniche, professionali ed interdisciplinari concernenti la Valutazione Ambientale e Strategica (V.A.S.), comprensiva della Valutazione di INCidenza Ambientale	2575 del 27/12/2018
<b>LDP (progetti gis)</b>	Servizio finalizzato alla progettazione ed alla costruzione dei dati di base e dell'infrastruttura informatica necessari alla redazione del Piano Operativo Comunale	2484 del 20/12/2018
<b>Studio INGEO Ingeneri e Geologi Associati - Paolo Barsotti</b>	Integrazione	1165 del 28/06/2019
	Servizio finalizzato alla redazione degli studi idrologici – idraulici di supporto alla predisposizione del Piano Operativo Comunale	2581 del 27/12/2018
<b>Cantieri Animati Comunicazione e Partecipazione di Chiara Pignaris e Raffaele Peruzzi s.n.c.</b>	<del>Servizio per integrazioni indagini idrauliche ai sensi del regolamento regionale 53/2011 e della Legge Regionale 41/2018 da effettuare su rio Mulerna, sistema rio Freddanella e simulazioni integrative su rio Carraia</del>	<del>994 del 24/05/2021</del>
	Servizio per ulteriori integrazioni per indagini idrauliche ai sensi del regolamento regionale 53/2011 e della Legge Regionale 41/2018, da effettuare sul comparto Rio Freddanella	1441 del 28/07/2021
	Servizio per il percorso di informazione e partecipazione di accompagnamento a tutta la fase di redazione del Piano Operativo del Comune di Lucca	2020 del 29/10/2019
<b>Dott. Francesco Lunardini agronomo paesaggista</b>	Servizio relativo a consulenza specialistica per la redazione degli approfondimenti di indagine e quadro conoscitivo di dettaglio del Piano Operativo del Comune di Lucca	2086 del 06/11/2019
<b>Studio di Geologia Barsanti &amp; Sani Associati – Paolo Sani</b>	Servizio di Geologia, Idrologia e Sismica inerente lo svolgimento delle indagini e studi idraulici ed idrogeologici di supporto al nuovo Piano Operativo del Comune di Lucca	2521 del 21/12/2018
<b>GEOPROVE s.a.s</b>	Servizio finalizzato alla redazione degli studi geologici di supporto alla predisposizione del Piano Operativo Comunale – Integrazione per adeguamento al Regolamento 5/R del 30/01/2020	557 del 04/04/2020
	Servizio per la realizzazione di misure di frequenza (HVSR) necessarie e propedeutiche per realizzare gli studi di microzonazione sismica di secondo livello inerenti lo svolgimento delle indagini geologiche e sismiche di supporto al Piano Operativo del Comune di Lucca	449 del 12/03/2020
<b>Università di Pisa – Dipartimento di Ingegneria dell'Energia, dei Sistemi del Territorio e delle Costruzioni</b>	Servizio per la verifica della coerenza del Piano Operativo al Piano Comunale di classificazione acustica (PCCA) approvato con D.C.C. n. 108 del 25/11/2004 al fine di valutarne l'adeguamento	2424 del 15/12/2020



<b>Studio Legale Morbidelli – Prof. Avv. Giuseppe Morbidelli</b>	Servizio di assistenza legale al RUP per la redazione del Nuovo Piano Operativo Comunale e per l'approvazione di variante urbanistica di particolare complessità	2578 del 22/12/2020
<b>Arch. Gilberto Bedini</b>	Servizio per la stesura di una specifica descrizione storico – paesaggistica dei tipi insediativi di valore storico – documentale Ville	2438 del 4/12/2019
	Servizio per il completamento della stesura di una specifica descrizione storico-paesaggistica dei tipi insediativi di valore storico – documentale ville	1218 del 20/07/2020
<b>Università di Pisa – centro servizi polo universitario “Sistemi logistici” di Livorno</b>	Collaborazione tra il Comune di Lucca ed il centro servizi polo universitario “Sistemi logistici” di Livorno - “Laboratorio LOGITLAB sistemi di trasporto e logistica” - dell'Università di Pisa per la verifica di fattibilità, la valutazione e la programmazione di un eventuale progetto per un nuovo casello autostradale in località Mugnano	1050 del 25/06/2020
<b>Studio A.D.R. Di Fantini Leris</b>	Servizio per la stesura del Piano per l'accessibilità urbana del centro storico della città di Lucca (Legge 104/92), Piano Eliminazione Barriere Architettoniche (P.E.B.A.)	259 del 13/02/2020
<b>Galletti Giulio - Montoro Giovanna - Natali Marco - Pacino Antonio - Piancastelli Sara - Tanganelli Alessio</b>	Servizio per la schedatura e catalogazione del patrimonio edilizio esistente di valore storico-documentale che andrà a comporre e definire il quadro conoscitivo del Piano Operativo e consentirà la definizione di un'appropriata categoria di intervento nello strumento urbanistico in corso di definizione	933 del 27/05/2019
<b>Arch. Martina Ranieri</b>	Servizio per la schedatura e catalogazione del patrimonio edilizio esistente di valore storico-documentale che andrà a comporre e definire il quadro conoscitivo del Piano Operativo e consentirà la definizione di un'appropriata categoria di intervento nello strumento urbanistico in corso di definizione	1821 del 4/10/2019
<b>Arch. Riccardo Masoni</b>	Servizio per elaborazione cartografica del nuovo Piano Operativo di Lucca attraverso l'utilizzo del sistema informativo geografico (GIS) – Sostituzione di operatore selezionato con precedente procedura concorrenziale su START, che ha rinunciato al servizio prima della firma del contratto	463 del 18/03/2019
<b>Arch. Kalin Gemignani</b>	Servizio per elaborazione cartografica e per l'esecuzione di rilievi relativi al patrimonio edilizio storico esistente degli “Ambiti della città antica e pianificata” e per la rappresentazione della “Città Pubblica” necessari per la predisposizione del quadro conoscitivo del Piano Operativo	2153 del 14/11/2019
<b>Arch.. Nicola Bianchi</b>	Servizio per elaborazione cartografica del nuovo Piano Operativo di Lucca attraverso l'utilizzo del sistema informativo geografico (GIS) – Sostituzione di operatore selezionato con precedente procedura concorrenziale su START, che ha rinunciato al servizio prima della firma del contratto	2054 del 3/11/2019

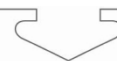


<b>Arch. Piancastelli</b>	<b>Sara</b>	Servizio finalizzato all'elaborazione cartografica del nuovo Piano Operativo di Lucca attraverso l'utilizzo del sistema informativo Geografico (GIS)	2080 del 6/11/2019
<b>Dott. Francesco</b>	<b>Rinaldi</b>	Servizio di elaborazione cartografica del Nuovo Piano Operativo del Comune di Lucca attraverso l'utilizzo del sistema informativo geografico (GIS)	2486 del 20/12/2018
<b>Arch. Furter</b>	<b>Francesca</b>	Servizio di elaborazione cartografica del Nuovo Piano Operativo del Comune di Lucca attraverso l'utilizzo del sistema informativo geografico (GIS)	2489 del 20/12/2018
		Ulteriori elaborazioni cartografiche del Piano Operativo ed elaborazione dei dati necessari ai fini della redazione della carta relativa alle aree esposte al rischio ai sensi del regolamento 30 gennaio 2020, n. 5R	1022 del 24/06/2020
		Servizio per l'elaborazione di atti necessari al completamento degli elaborati cartografici per il Piano Operativo	1041 del 28/05/2021
<b>Arch. Alessandro</b>	<b>Petroni</b>	Servizio per elaborazione cartografica e per l'esecuzione di rilievi relativi al patrimonio edilizio storico esistente degli "Ambiti della città antica e pianificata" e per la rappresentazione della "Città Pubblica" necessari per la predisposizione del quadro conoscitivo del Piano Operativo	2156 del 14/11/2019
		Integrazione della cartografia relativa al disegno della città pubblica, necessaria per la predisposizione del quadro propositivo del Piano Operativo	850 del 07/05/2021

con deliberazione della Giunta Comunale n. 105 del 26 aprile 2018 avente ad oggetto "Piano Operativo – Avviso pubblico ex articolo 95, comma 8, L.R. 65/2014 – Indirizzi e criteri generali" è stata avviata la procedura di cui all'articolo 95 comma 8 della LR 65/2014 invitando i soggetti interessati, pubblici o privati, a manifestare il proprio interesse presentando proposte o progetti coerenti con gli obiettivi del Piano Strutturale e con le "Linee di indirizzo per la formazione del nuovo Piano Operativo" e finalizzati all'attuazione degli obiettivi strategici del Piano Strutturale, al fine di definire sia il dimensionamento quinquennale, che i contenuti previsionali del Piano Operativo o di parti di esso;

con successiva Determinazione dirigenziale n. 694 in data 08 maggio 2018 è stata data attuazione alle indicazioni e agli indirizzi contenuti nella deliberazione sopra richiamata, approvando lo schema di **avviso pubblico**, sia in forma integrale che in forma sintetica, e la relativa **scheda tecnica** predisposta sulla base dei criteri generali individuati dalla Giunta Comunale (Linee di indirizzo);

con deliberazione n. 109 del 17 dicembre 2019 il Consiglio Comunale ha avviato il procedimento per la formazione del Piano Operativo ai sensi dell'art.17 della LR n.65/2014 e per la contestuale Valutazione Ambientale Strategica (VAS) ai sensi dell'art.23 della LR 10/2010 nominando altresì quale Responsabile Unico del Procedimento ai sensi dell'art.18 della L.R. n.65/2014 il Dirigente del Settore Dipartimentale 5 Ing. Antonella Giannini e dando atto che il Garante dell'Informazione e della Partecipazione, come da Decreto del Sindaco n. 5 del 19 gennaio 2018, è la dott.sa Nicoletta Papanicolau, ai sensi dell'art. 37 della medesima L.R. n. 65/2014;



la suddetta deliberazione n. 109 del 17 dicembre 2019 di “*Avvio del procedimento del Piano Operativo ai sensi dell'art. 17 della L.R. 65/2014 e contestuale avvio del procedimento di Valutazione Ambientale Strategica (VAS) ai sensi dell'art. 23 della L.R. 10/2010 e s.m.i.*”, è corredata dai seguenti allegati:

- 1 – Relazione di Avvio del procedimento
- 1A – Quadro conoscitivo del PO. Stato dell'arte
- 1B – Indagini di fattibilità idrogeologica e sismica. Note preliminari
- 2 – Documento preliminare di Valutazione Ambientale Strategica (VAS)

che nello specifico contiene:

- a) la definizione degli obiettivi di piano o della variante e delle azioni conseguenti, comprese le eventuali ipotesi di trasformazioni al di fuori del perimetro del territorio urbanizzato che comportino impegno di suolo non edificato per le quali si intende attivare il procedimento di cui all'articolo 25, nonché la previsione degli effetti territoriali attesi, ivi compresi quelli paesaggistici;
- b) il quadro conoscitivo di riferimento comprensivo della ricognizione del patrimonio territoriale ai sensi dell'articolo 3, comma 2, e dello stato di attuazione della pianificazione, nonché la programmazione delle eventuali integrazioni;
- c) l'indicazione degli enti e degli organismi pubblici ai quali si richiede un contributo tecnico, specificandone la natura e l'indicazione del termine entro il quale il contributo deve pervenire;
- d) l'indicazione degli enti e organi pubblici competenti all'emanazione di pareri, nulla osta o assensi comunque denominati, necessari ai fini dell'approvazione del piano;
- e) il programma delle attività di informazione e di partecipazione della cittadinanza alla formazione dell'atto di governo del territorio;
- f) l'individuazione del garante dell'informazione e della partecipazione, per la finalità di cui all'articolo 36, responsabile dell'attuazione del programma di cui alla lettera e);

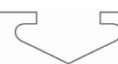
è stata pubblicata all'albo pretorio online dell'Ente in data 23.12.2019 e sul sito del Comune di Lucca all'interno della specifica pagina dedicata all'Urbanistica;

#### **dato atto che**

ai sensi dell'art.17 comma 2 della LR 65/2014 “*per gli strumenti soggetti a VAS ai sensi dell'art.5 bis della l.r.10/2010 l'avvio del procedimento è effettuato contemporaneamente all'invio del documento di cui all'art.22 della l.r.10/2010 oppure del documento preliminare di cui all'art.23 comma 2 della medesima l.r. 10/2010*”;

la delibera di Consiglio Comunale n. 109 del 17 dicembre 2019 con il documento di avvio del procedimento e il documento preliminare di VAS redatto ai sensi dell'art.23 della LR 10/2010 e s.m.i., sono stati trasmessi con P.G. n. 7116 in data 16.01.2020, oltre che al Presidente del Nucleo Unificato Comunale di Valutazione (NUCV), anche agli enti territoriali interessati (art.19 della LR 10/2010) e ai soggetti competenti in materia ambientale (art.20 della LR 10/2010) per l'espressione di eventuali contributi dando avvio alla fase di consultazione secondo quanto previsto dall'art.23 della medesima legge regionale, assegnando alla stessa il termine di 90 giorni dalla data di invio;

con P.G. n. 7076 del 16/01/2020 la medesima delibera di Consiglio Comunale n. 109 del 17 dicembre 2019 ed i relativi allegati sono stati trasmessi agli enti e organismi pubblici richiedendo un contributo tecnico ai sensi dell'art.17 della LR 65/2014 assegnando per l'invio dello stesso il termine di 60 giorni. Con il medesimo P.G. del 16/01/2020 si è provveduto alla trasmissione di tutta la



documentazione ai fini della procedura di conformazione del Piano Operativo al PIT/PPR approvato con DCRT 37/2015 di cui all'art.21 della relativa disciplina di Piano a:

- Segretariato regionale del Ministero per i beni e le attività culturali per la Toscana;
- Soprintendenza Archeologia Belle Arti e Paesaggio per le Province di Lucca e Massa Carrara;

**preso atto che**

entro il termine di 90 giorni dalla data di invio dell'atto di avvio del procedimento, ai fini delle consultazioni previste dall'art. 23 comma 2 della L.R. n. 10/2010 e s.m.i. ed entro 60 giorni dalla data di invio ai sensi dall'art.17 della LR 65/2014, sono pervenuti i seguenti contributi da parte dei sotto elencati soggetti:

Soggetto	P.G.	Data
Salt Società Autostrada Ligure Toscana Spa	14360	28/01/20
Ente di Bonifica Consorzio 1 Toscana Nord	14842	28/01/20
Toscana Energia	18246	04/02/20
Gesam Reti Spa	20267	06/02/20
ANAS	mail	10/03/20
Comune di Capannori	41044	25/03/20
Soprintendenza Archeologia, Belle arti e Paesaggio	40938	25/03/20
Autostrade per l'Italia Spa	46175	15/04/20
Regione Toscana	46812	17/04/20
Autorità di Bacino Distrettuale Appennino Settentrionale	47039	17/04/20
Rete Ferroviaria italiana (RFI)	48480	27/04/20

i predetti contributi sono stati trasmessi all'Arch. Andrea Girdali, consulente incaricato per la redazione delle indagini ed elaborazioni tecniche concernenti la Valutazione Ambientale Strategica (VAS) e la valutazione di Incidenza Ambientale (VINCA);

a conclusione della fase preliminare di VAS è stato redatto il Rapporto Ambientale corredato della Sintesi non tecnica, come previsto dal D. Lgs, 152/2006 e dalla L.R. 10/2010 e s.m.i., e lo Studio di incidenza per la VINCA (di cui all'art. 87 della LR 30/2015) che costituiscono parte integrante degli elaborati del Piano Operativo e ne accompagnano l'intero processo di elaborazione ed approvazione. Il Rapporto Ambientale ha recepito tutte le indicazioni contenute nei pareri inviati dai sopra detti Enti ed ha effettuato tutte le verifiche richieste. Il processo di Valutazione Ambientale Strategica (V.A.S.) procederà ai sensi dei disposti degli artt. 25 e seguenti della L.R. 10/2010, e successive modifiche ed integrazioni;

**precisato che**



con l'avvio del procedimento l'Amministrazione comunale ha approvato il programma dell'informazione e della partecipazione ai sensi dell'art.17 lett. e) della LR 65/2014 e pertanto, come previsto all'art.36 della medesima legge, nel periodo tra l'Avvio e l'Adozione del Piano Operativo si è svolto il percorso di partecipazione durante il quale l'Amministrazione ha informato i cittadini con la distribuzione del quaderno “*Io sono Lucca. Facciamo un Piano*” e ascoltato i bisogni avvertiti sul territorio, mediante punti di ascolto itineranti allestiti in più giornate e su diverse aree. Il tutto con il supporto della società esperta in facilitazione e partecipazione “*Cantieri Animati*”. La diffusione del virus COVID-19 ha costretto ad una rilettura del percorso partecipativo con la modifica della modalità di svolgimento dei previsti laboratori che sono stati organizzati non più in presenza ma in modalità *on line* e con un leggero slittamento delle date. Gli eventi e le occasioni di ascolto e confronto hanno comunque visto il coinvolgimento di molti cittadini, come dettagliatamente descritto nell'elaborato QP.V “*Relazione tecnico-illustrativa*” e nell'allegato B “*Rapporto del Garante dell'Informazione e della Partecipazione*” che costituiscono parte integrante e sostanziale del presente documento.

### **Dato atto che**

l'Amministrazione comunale con P.G. 58757 del 30/04/2021 ha richiesto la convocazione della Conferenza di Copianificazione ai sensi dell'art.25 della LR 65/2014;

in data 21 giugno 2021 in modalità telematica e alla presenza del Comune di Lucca, della Provincia di Lucca e della Regione Toscana si è tenuta la Conferenza di copianificazione ai sensi dell'art.25 della L.R. 65/2014 per acquisire il parere in merito alle previsioni di trasformazione comportanti impegno di suolo non edificato all'esterno del perimetro del territorio urbanizzato e, più esattamente, in merito a:

- previsioni di trasformazione specificatamente oggetto della conferenza di copianificazione in quanto riferibili alle indicazioni dell'art.25 comma 1 della LR 65/2014:

- “Aree per nuovi insediamenti produttivi o specialistici” in territorio rurale;
- “Aree per nuove attrezzature, servizi e dotazioni” in territorio rurale;
- “Nuove infrastrutture della rete della mobilità” in territorio rurale;

- previsioni di trasformazione poste all'attenzione della conferenza di copianificazione ai fini di verificarne le effettive caratteristiche e i livelli di compatibilità ancorché sostanzialmente riferibili alle indicazioni dell'articolo 25, c.2 della LR 65/2014;

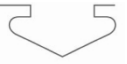
- “Aree degradate, di recupero paesaggistico e ambientale” in territorio rurale;
- “Aree per l'ampliamento di insediamenti produttivi o specialistici” in territorio rurale;

- previsioni di trasformazione esentate dalla conferenza di copianificazione e pertanto semplicemente elencate e descritte al fine di rendere completo il quadro delle nuove previsioni in territorio rurale e di verificarne l'effettiva collocazione e caratterizzazione:

- “Aree per l'ampliamento di attrezzature, servizi e dotazioni” in territorio rurale;
- “Adeguamento delle infrastrutture della rete della mobilità in territorio rurale;

in data 16 luglio 2021 (P.G. n. 101160), è pervenuto dalla Regione Toscana il verbale della Conferenza di copianificazione che ha reso parere favorevole nei termini che seguono: “*La conferenza, Registro delle deliberazioni CC n° 103 del 26/10/2021*”





sulla base della documentazione trasmessa e tenuto conto dell'elaborazione degli atti documentali e cartografici prodotti per questa fase procedurale dello strumento urbanistico, visti anche i contributi/pareri dei settori regionali interessati e della Provincia di Lucca ha ritenuto che le previsioni analizzate nel corso della conferenza siano conformi a quanto previsto dall'art.25 co.5 della L.R. 65/2014 alle eventuali specifiche condizioni.”. Per queste ultime si rimanda al verbale conservato agli atti della U.O. 5.4 Strumenti Urbanistici;

### **tenuto conto che**

la proposta di Piano Operativo è coerente con gli strumenti di pianificazione e gli eventuali piani o programmi di settore di altre amministrazioni come rappresentato e documentato nell'elaborato QP.VI. – Ricognizione delle disposizioni del PIT/PPR ed elementi per la verifica di coerenza e conformità del PO – paragrafo 2, denominato “*Profili di coerenza esterna (art. 18 comma 2 lett a) della L.R. 65/14)*”;

la proposta di Piano Operativo è altresì coerente con gli atti comunali di governo del territorio come rappresentato e documentato nell'elaborato QP.VI. – Ricognizione delle disposizioni del PIT/PPR ed elementi per la verifica di coerenza e conformità del PO – paragrafo 3, denominato “*Profili di coerenza interna, il PS vigente. ( art.18 comma 2 lett b) della L.R. 65/14)*” e paragrafo 4 denominato “*Profili di coerenza interna con gli altri atti comunali di governo del territorio. ( art. 18 comma 2 lett b) della L.R. 65/14)*”;

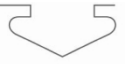
ai sensi degli artt.20, 21 e 22 della Disciplina del PIT/PPR in ordine alla procedura di conformazione e adeguamento degli strumenti della pianificazione territoriale ed urbanistica al PIT/PPR, e in particolare secondo quanto stabilito dall'Accordo tra il Ministero dei beni e delle attività Culturali e del turismo (MiBACT) e la Regione Toscana, per lo svolgimento della Conferenza Paesaggistica, ai sensi dell'art.31 comma 1 della LR 65/2014 e ai sensi dell'art.21 comma 3 della Disciplina del PIT/PPR, il presente procedimento urbanistico è assoggettato alla procedura di conformazione di cui all'art.21 della Disciplina del PIT/PPR;

### **considerato che**

le previsioni del Piano Operativo, ai sensi dell'art.9 del DPR 327/2001 e dell'art.95 c.3 della LR 65/2014 comportano a far data dalla pubblicazione sul BURT dell'avviso dell'approvazione dello stesso, l'apposizione di vincolo preordinato all'esproprio sulle aree elencate nell'elaborato QP.IV.c “Beni sottoposti a vincolo espropriativo” (allegato quale parte integrante e sostanziale della presente deliberazione) che non risultino già di proprietà dell'Amministrazione Comunale o di altri Enti e soggetti pubblici;

### **rilevato che**

le attività di informazione e partecipazione della cittadinanza e, in generale, dei soggetti interessati hanno prodotto risultati significativi, come emerge dal rapporto del Garante dell'informazione e della partecipazione, che hanno contribuito alla definizione dei contenuti del Piano Operativo nelle loro linee generali e del quadro previsionale strategico quinquennale nei contenuti



specifici e particolari dello strumento urbanistico, oggetto del presente atto deliberativo. In particolare, tenuto conto delle evidenze del quadro conoscitivo, considerato quanto espresso in sede di avvio del procedimento, sulla base delle sollecitazioni del percorso partecipativo e fermo restando i limiti e le condizioni imposte dalle disposizioni di legge circa i contenuti propri e pertinenti il Piano Operativo, nell'ambito di ciascuno dei seguenti temi strategici si è pervenuti a:

1) **Cura dei beni comuni:** il riconoscimento del Parco Urbano delle Mura per la valorizzazione e tutela del complesso monumentale fortificato e degli spazi ad esso contermini; il riconoscimento e la definizione di specifica disciplina dedicata ai “quartieri dell’espansione urbana” di impianto storico al fine di favorire maggiore qualità urbana ed architettonica; l’introduzione di un’ampia gamma di interventi volti al rinnovamento dei quartieri di recente impianto (ancora “quartieri dell’espansione urbana”) sotto il profilo urbanistico ed edilizio, anche per riservare opportune quote di edilizia sociale; il riconoscimento e valorizzazione degli episodi di archeologia industriale nella traccia delle politiche di recupero e riqualificazione urbana correnti; la definizione di una specifica e attagliata disciplina di dettaglio per “i nuclei storici antichi” volta al riconoscimento dei valori di tali insediamenti e alla necessaria qualificazione degli spazi pubblici e di uso pubblico; il riconoscimento e la definizione di opportuna e specifica disciplina del vasto sistema dei “beni ambientali e paesaggistici” comprensivi anche degli elementi e delle componenti segnalati nel percorso partecipativo;

2) **Rete ambientale:** il riconoscimento e la definizione di specifica disciplina, nonché l’articolazione del “sistema dei parchi” territoriali, modulando i contenuti del quadro propositivo in base alle diverse vocazioni e suscettività territoriali e alle diverse potenzialità in essi riscontrate, spesso segnalate dal percorso partecipativo; il riconoscimento di una specifica zonizzazione e conseguente disciplina per il sistema delle principali “zone umide”; il recepimento - in coerenza con il PS e le linee di indirizzo del documento di avvio del procedimento - del tema “la natura in città”, fermo restando la continuità dell’azione amministrativa rispetto a piani e progetti già esecutivi;

3) **Spazio pubblico:** il riconoscimento dei diversi luoghi capisaldi dello spazio pubblico per lo più segnalati dal percorso partecipativo, per la definizione di un quadro previsionale che ne superi le criticità attuali, ne valorizzi le potenzialità e ne metta a sistema le singole parti per una visione coerente di città, selezionando suggerimenti e proposte oggetto del percorso partecipativo. L’individuazione di specifiche zone di piano e la conseguente disciplina circa il potenziamento e l’aumento della dotazione di spazi pubblici verdi ed attrezzati nei quartieri e nelle frazioni;

4) **Grandi progetti di riuso:** la predisposizione di specifiche “schede norma” e di specifiche zone di piano con una conseguente disciplina di dettaglio per gli ambiti segnalati nel percorso partecipativo e la modulazione dei diversi contenuti, fermo restando quanto corrispondente a pregressi atti di governo del territorio in corso di validità;

5) **Mobilità e accessibilità:** la definizione di specifico quadro previsionale e la conseguente disciplina di piano, selezionando suggerimenti e proposte oggetto del percorso partecipativo in coerenza con il documento di avvio del procedimento, accordi e piani sovraordinati, nell’arco temporale di validità del Piano Operativo.



## Dato atto che

Il Piano Operativo è costituito dagli elaborati del **Quadro conoscitivo (QC)**, del **Quadro progettuale (QP)**, del **Quadro geologico-tecnico (QG)** e del **Quadro Valutativo (QV)** di seguito elencati:

Il “**Quadro conoscitivo**” (QC) del PO è composto dai seguenti elaborati:

QC.I. Insediamenti storici. Ricognizione generale e localizzazione delle schedature del PEE (cartografie in scala 1:2.000).

QC.II. Rilievo urbanistico degli insediamenti. (cartografia in scala 1:2.000).

QC.III. Indagini e schedature degli insediamenti storici e degli insediamenti specialistici in territorio rurale. Atlanti di dettaglio.

QC.III.1. Città antica e pianificata:

QC.III.1.1.a “Città antica”. Atlante di dettaglio – Schede

QC.III.1.1.b “Città antica”. Atlante di dettaglio – Documentazione fotografica.

QC.III.1.2.a “Città pianificata”. Atlante di dettaglio – Schede

QC.III.1.2.b “Città pianificata”. Atlante di dettaglio – Documentazione fotografica

QC.III.2.a “Centri di antica formazione”. Atlante di dettaglio – Schede

QC.III.2.b “Centri di antica formazione”. Atlante di dettaglio – Documentazione fotografica

QC.III.3.a “Nuclei rurali di impianto storico”. Atlante di dettaglio – Schede

QC.III.3.b “Nuclei rurali di impianto storico”. Atlante di dettaglio – Documentazione fotografica.

QC.III.4 “Tipi insediativi di valore storico – documentale, corti”. Schedatura di dettaglio

QC.III.5 “Tipi insediativi di valore storico – documentale, agglomerati storici”. Schedatura di dettaglio

QC.III.6.a “Tipi insediativi di valore storico – documentale, ville”- Relazione illustrativa

QC.III.6 “Tipi insediativi di valore storico – documentale, ville”. Schedatura di dettaglio.

QC.III.7 “Grandi strutture architettoniche”. Schedatura di dettaglio

QC.III.8 “Edifici sparsi specialistici di impianto storico”. Schedatura di dettaglio

QC.III.9 “Opifici e manifatture di impianto storico”. Schedatura di dettaglio

QC.III.10 “Edifici sparsi di impianto storico”. Schedatura di dettaglio

QC.III.11 “Insediamenti specialistici in territorio rurale”. Schedatura di dettaglio

QC.IV. Rilievo, consistenza e caratterizzazione della città pubblica (cartografie in scala 1:5.000).

QC.IV.1.a. Piana di Lucca (unico quadrante cartografico)

QC.IV.1.b. Piana di Lucca. Dettaglio dei progetti.

QC.IV.2 Ponte a Moriano (unico quadrante cartografico)

QC.IV.3 Frazioni, atlante di dettaglio

QC.V Standard urbanistici (DM 1444/68), attrezzature e servizi (cartografie in scala 1:10.000).

QC. VI. Vincoli ambientali e igienico-sanitari (cartografie in scala 1:10.000).



QC. VII. Recepimento del Piano Regionale Cave (PRC) (cartografie in scala 1:10.000).

QC.VIII. Uso del suolo e caratteri del territorio rurale (cartografie in scala 1:10.000).

Corredano altresì il Quadro conoscitivo (QC) gli studi specialistici (QC.S) eseguiti in attuazione di specifiche disposizioni applicative del PS vigente ed in particolare:

QC.Sa.1. Studio per la verifica di fattibilità nuovo casello autostradale (A11) in località Mugnano.

QC.Sa.2 Studio per la verifica di fattibilità nuovo casello autostradale (A11) in località Mugnano. Misure compensative.

QC.Sb. Programma per l'abbattimento delle barriere architettoniche nell'ambito urbano.

QC.Sc. Studio per lo sviluppo di azioni per il contrasto all'emergenza climatica (Agenda 2030).

Il **“Quadro progettuale” (QP)** del PO è composto dai seguenti elaborati:

QP.I Quadro generale delle previsioni (cartografie in scala 1:2.000).

QP.II Quadro di dettaglio delle previsioni: Città, centri e nuclei storici (Cartografie di dettaglio in scala 1:1.000) così composto:

- QP.II.1 per la “Città antica entro il perimetro delle mura” (A1) da:
  - “Sub-articolazione morfotipologica e corrispondenti Zone”;
  - “Indicazioni di dettaglio per il controllo degli interventi edilizi”;
- QP.II.2 per i “Centri di antica formazione” (A3) da:
  - “Sub-articolazione morfotipologica e corrispondenti Zone”;
- QP.II.3 per i “Nuclei rurali di impianto storico” (Ns) da:
  - “Sub-articolazione morfotipologica e corrispondenti Zone”;

QP.III. Progetto della città pubblica (cartografie in scala 1:5.000)

QP.III.1. Piana di Lucca (unico quadrante cartografico)

QP.III.2 Ponte a Moriano (unico quadrante cartografico)

QP.III.3 Frazioni, atlante di dettaglio

QP.IV Norme tecniche di gestione e attuazione e relativi allegati integrativi:

QP.IV.a. Disciplina di gestione degli insediamenti. Norme per la città, i centri e nuclei storici;

QP.IV.b. Disciplina delle trasformazioni. Schede – norma delle Nuove previsioni urbanistiche;

QP.IV.c. Disciplina delle trasformazioni. Elenco beni sottoposti a vincolo ai fini espropriativi.

QP.V Relazione tecnico – illustrativa comprendente le seguenti appendici:

- Quadro previsionale strategico quinquennale del PO. Tabelle di sintesi;

- Verifica standard urbanistici del PO. Tabelle di sintesi;

- Monitoraggio del fabbisogno di edilizia residenziale sociale. Tabelle di sintesi;

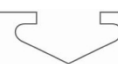
QP. VI. Ricognizione delle disposizioni del PIT/PPR ed elementi per la verifica di conformità del PO

QP.VI a Schede tecniche di verifica

Il **“Quadro geologico – tecnico” (QG)**, ovvero le indagini di fattibilità idraulica, geomorfologica e sismica, redatte ai sensi dell'articolo 104 della LR 65/2014 e in applicazione delle disposizioni del Regolamento di cui alla DPGR. 5R/2020, nonché nel rispetto del PAI del Bacino del Fiume Serchio e del PGRA del Bacino Distrettuale Appennino Settentrionale, è composto dai seguenti elaborati:

QG.I. Relazione generale di fattibilità geologico tecnica

QG.II. Carta delle aree ed elementi esposti a fenomeni alluvionali



QG.III. Carta delle aree ed elementi esposti a fenomeni geologici

QG.IV. Carta della vulnerabilità sismica

QG.V. Carta dell'esposizione sismica

QG.VI. Carta delle aree a rischio sismico

Il quadro geologico – tecnico (QG) è altresì corredato e supportato dagli approfondimenti di indagine, gli studi specialistici e le analisi che integrano ed aggiornano, ai sensi e per gli affetti dell'art. 21 della LR 65/2014 e dell'art. 2, c. 4 della Disciplina di piano del PS, le “Indagini di pericolosità idrogeologica e sismica” (QG) del PS vigente. In particolare secondo il codice unico alfanumerico indicato dallo stesso PS (che in esito alla PO risulta pertanto come di seguito modificato e integrato):

QG.02 Carta geomorfologica

QG.03a Carta delle indagini e dei dati di base

QG.03b Carta geologico-tecnica

QG.05 Carta della pericolosità geologica

QG.06 Carta delle frequenze fondamentali dei terreni

QG.07a Carta di microzonazione sismica di livello 2 – FH<sub>a</sub> 0.1”-0.5”

QG.07b Carta di microzonazione sismica di livello 2 – FH<sub>a</sub> 0.5”-1”

QG.07c Carta di microzonazione sismica di livello 2 – FH<sub>a</sub> max

QG.08 Carta delle MOPS

QG.09 Sezioni geologico-tecniche

QG.11 Carta della pericolosità sismica locale

QG.12 Carta dei battenti Tr 30 anni

QG.12a Carta della velocità della corrente Tr 30 anni

QG.13 Carta dei battenti Tr 200 anni

QG.13a Carta della velocità della corrente Tr 200 anni

QG.15 Carta della pericolosità da alluvioni

QG.15a Carta della magnitudo idraulica

QG.16 Carta degli ambiti, pertinenze fluviali e delle aree destinate agli interventi di laminazione delle piene

QG.17 Relazione misure HVSr 2020

QG.18 Relazione idrologico-idraulica

QG.18.1 Relazione idrologico-idraulica integrativa

QG.19 Relazione illustrativa delle indagini geologiche

QG.20 Carta delle aree presidiate da sistemi arginali

ALL. G1 Dati geognostici e geofisici

ALL. G2 Approfondimenti idro-geomorfologici sui corsi d'acqua minori

ALL. G3 Approfondimenti geomorfologici nel territorio urbanizzato

ALL. I1 – Idrologia – Calcoli delle portate di massima piena

ALL. I1.1 – Idrologia – Calcoli delle portate di massima piena – Relazione integrativa

ALL. I2 – Idraulica – Simulazioni sul sistema di Sesto di Moriano

ALL. I2.1 – Idraulica – Simulazioni sul sistema Rio Mulerna

ALL. I3 - Idraulica – Simulazioni sul sistema di Ponte a Moriano-Saltocchio

ALL. I3.1 – Idraulica – Simulazioni sul sistema Rio di Carraia

ALL. I4 - Idraulica – Simulazioni sul sistema del Rio del Topo

ALL. I4.1 – Idraulica – Simulazioni sul sistema Rio Freddanella S. Alessio

ALL. I5 - Idraulica – Simulazioni sul sistema del Rio Cerchia

ALL. I6 - Idraulica – Simulazioni sul sistema del Rio Canabbia

ALL. I7 - Idraulica – Simulazioni sul sistema del Rio Guappero

ALL. I8 – Carta delle sezioni (Ponte a Moriano – Saltocchio)

ALL. I8.1 – Carta delle sezioni (Rio Mulerna e Rio Carraia)

ALL. I9 – Carta delle sezioni (Rio Topo)

ALL. I9.1 – Carta delle sezioni (Rio Freddanella e Rio Topo)



- ALL. I10 – Carta delle sezioni (Rio Cerchia)
- ALL. I11 – Carta delle sezioni (Rio Canabbia)
- ALL. I12 – Carta delle sezioni (Rio Guappero)

Rimangono invariati e pertanto non modificati in esito alle indagini del PO, i seguenti elaborati del PS vigente facenti parte integrante e sostanziale del QG in oggetto (non allegati al Piano Operativo):

- QG.01 Nord, centro e sud - Carta geologica
- QG.04 Nord, centro e sud - Carta idrogeologica e della vulnerabilità degli acquiferi
- QG.10 Nord, centro e sud - Carta delle categorie di sottosuolo
- QG.14 Centro - Carta delle aree soggette a potenziale ristagno
- QG.14.1 - Carta di approfondimento delle aree depresse
- QG.19 bis - Relazione illustrativa degli approfondimenti sulla pericolosità da dinamica torrentizia

Il “**Quadro valutativo**” (**QV**), redatto ai sensi dell’art. 14 della LR 65/2014 e secondo le specifiche disposizioni di cui alla LR 10/2010, nonché in applicazione alle indicazioni di cui all’art. 24 della Disciplina Generale di Piano del PS vigente, è composto dai seguenti elaborati:

- QV.I. Rapporto ambientale (RA) di VAS (di cui all’art. 24 della stessa LR 10/2010);  
corredato dei relativi allegati tecnici (matrici, schede prescrittive di valutazione, ecc.);
- QV.Ia. Elementi di controllo e requisiti di compatibilità acustica
- QV.II. Studio di incidenza per la VIInC (di cui all’art. 87 della LR 30/2015);
- QV.III. Sintesi non tecnica, concernente delle attività di valutazione del PO.

### **dato atto, ancora, che**

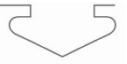
la formazione della proposta di Piano Operativo è maturata nelle fasi di ascolto, consultazione e partecipazione della città come riferisce il Garante dell’informazione e della partecipazione nel suo rapporto ai sensi dell’art. 38 della L.R. 65/2014, **allegato B** che costituisce parte integrante e sostanziale del presente atto;

è stato acquisito con P.G. n. 101312 del 16 luglio 2021 il parere dell’Autorità di Bacino Distrettuale dell’Appennino Settentrionale ai sensi dell’art. 11 comma 4 delle norme del Piano di Bacino, stralcio assetto idrogeologico (PAI) del Fiume Serchio, relativamente alle condizioni di pericolosità da frana;

in data 13 agosto 2021 con P.G. n. 113862 e successivo P.G. n. 114474 del 16 agosto 2021 è stato effettuato, ai sensi dell’art.3 del DPGR n.5/r del 30/01/2020 il deposito degli elaborati costituenti il Piano Operativo presso la Direzione Regionale Difesa del Suolo e Protezione Civile – Settore Genio Civile Toscana Nord – sede di Lucca e in data 20 agosto 2021 con protocollo del Comune di Lucca al n. 116711 del 20 agosto 2021 è pervenuta comunicazione che la pratica stessa è stata iscritta nel registro dei depositi con il n. 2232 del 20 agosto 2021;

### **ritenuto**

di procedere all’adozione del Piano Operativo, in sostituzione del Regolamento Urbanistico vigente;



di procedere all'adozione del Rapporto Ambientale e della relativa Sintesi non tecnica sulla Valutazione Ambientale Strategica (VAS) di cui alla L.R. 10/2010 e dello Studio di incidenza per la VINCA di cui all'art. 87 della LR 30/2015, effettuati sulla proposta di Piano Operativo;

**quanto sopra premesso**

**Visto e preso atto** del parere favorevole circa la regolarità tecnica del presente provvedimento, ai sensi e per gli effetti dell'art.49 e 147-bis del D.Lgs 18.08.2000 n. 267 (**Allegato n. 1**);

**Considerato e preso atto che** il presente provvedimento non è soggetto al parere di regolarità contabile di cui ai medesimi artt. 49 e 147-bis del D.Lgs 18.08.2000 n. 267, così come indicato dal Responsabile del servizio finanziario nella nota allegata (**Allegato n. 2**);

**Visto** il parere espresso dalla Commissione Consiliare Urbanistica Assetto del Territorio nella seduta del 20.10.2021, depositato in atti;

**Vista** la relazione del Responsabile Unico del Procedimento, ai sensi dell'articolo 18 della LR n.65/2014, sull'attività svolta e il rapporto del Garante dell'Informazione e della Partecipazione di cui all'articolo 38 della stessa Legge Regionale, **Allegati A e B** che costituiscono parte integrante e sostanziale del presente atto;

**Visto** il D.Lgs n. 267/2000 e s.m.i.;

**Visto** il D.Lgs n. 152/2006;

**Vista** la LR 10 novembre 2014 n. 65 “Norme per il Governo del Territorio”;

**Vista** la LR 12 febbraio 2010, n. 10 “Norme in materia di valutazione ambientale strategica (VAS), di valutazione di impatto ambientale (VIA), di autorizzazione integrata ambientale (AIA) e di autorizzazione unica ambientale (AUA)”;

**Vista** la LR 24 luglio 2018 n. 41 “Disposizioni in materia di rischio di alluvioni e di tutela dei corsi d'acqua in attuazione del decreto legislativo 23 febbraio 2010 n.49 (Attuazione della direttiva 2007/60/CE relativa alla valutazione e alla gestione dei rischi di alluvioni)”;

**Visto** il DPGR n. 5/R del 30 gennaio 2020 “Regolamento di attuazione dell'articolo 104 della legge regionale 10 novembre 2014 n. 65 (Norme per il governo del territorio) contenente disposizioni in materia di indagini geologiche, idrauliche e sismiche”;

**Vista** la Delibera Regionale n. 31 del 20/01/2020 - “Allegato A – Direttive tecniche per lo svolgimento delle indagini geologiche, idrauliche e sismiche”;

**Vista** la Delibera n. 14 del 18/11/2019 adottata dalla Conferenza Istituzionale Permanente “Piano di bacino del fiume Serchio, stralcio Assetto Idrogeologico (PAI) – Variante generale funzionale all'adeguamento del PAI del fiume Serchio al Piano di gestione del rischio alluvioni del distretto idrografico dell'Appennino Settentrionale”;

**Vista** la Delibera n. 20 del 20/12/2020 adottata dalla Conferenza Istituzionale Permanente “Progetto di Piano di bacino del distretto idrografico dell'Appennino Settentrionale, stralcio Assetto Idrogeologico (PAI frane) per la gestione del rischio da dissesti di natura geomorfologica”;

**Visto** il D.Lgs 22 gennaio 2004 n. 42 “Codice dei beni culturali e del paesaggio”;

**Visto** il DPR 8 giugno 2001 n. 327 “Testo Unico delle disposizioni legislative e regolamentari in materia di espropriazione per pubblica utilità”;

**Vista** la disciplina del PIT/PPR approvata con D.C.R.T n. 37 del 27 marzo 2015;



**Visto** l'accordo, ai sensi dell'art. 31, comma 1, della LR 65/2014, ed ai sensi dell'art. 21 della Disciplina del Piano d'Indirizzo Territoriale con valenza di Piano Paesaggistico (PIT/PPR) tra il MiBACT e la Regione Toscana sottoscritto in data 16.12.2016;

**Visto** il Piano Comunale di Classificazione Acustica vigente;

**Visto** il Piano triennale per la prevenzione della corruzione e della trasparenza (PTPCT) 2021-2023;

**Visto** lo Statuto Comunale;

dato atto che prima della seduta il Consigliere Bindocci ha presentato una istanza scritta di questione pregiudiziale (prot. n. 152999 del 25.10.2021), conservata in atti al fascicolo, successivamente illustrata dal proponente, per richiedere il rinvio della trattazione della pratica in questione e dato atto, altresì, dei successivi interventi dei Capigruppo, integralmente registrati e conservati agli atti della seduta quale parte integrante il verbale della stessa;

dato atto, altresì, che prima della seduta il Consigliere Di Vito ha presentato una istanza scritta di questione pregiudiziale (prot. n. 152995 del 25.10.2021), conservata in atti al fascicolo, successivamente illustrata dal proponente, per richiedere il rinvio della trattazione della pratica in questione e dato atto, altresì, dei successivi interventi dei Capigruppo, integralmente registrati e conservati agli atti della seduta quale parte integrante il verbale della stessa;

dato atto, ancora, che prima della seduta il Consigliere Di Vito ha presentato una istanza scritta di questione pregiudiziale (prot. n. 152996 del 25.10.2021), conservata in atti al fascicolo, successivamente illustrata dal proponente, per richiedere il rinvio della trattazione della pratica in questione e dato atto, altresì, dei successivi interventi dei Capigruppo, integralmente registrati e conservati agli atti della seduta quale parte integrante il verbale della stessa;

dato atto, ancora, che prima della seduta il Consigliere Di Vito ha presentato una istanza scritta di questione pregiudiziale (prot. n. 152997 del 25.10.2021), conservata in atti al fascicolo, successivamente illustrata dal proponente, per richiedere il rinvio della trattazione della pratica in questione e dato atto, altresì, dei successivi interventi dei Capigruppo, integralmente registrati e conservati agli atti della seduta quale parte integrante il verbale della stessa;

dato atto, infine, che prima della seduta il Consigliere Di Vito ha presentato una istanza scritta di questione pregiudiziale (prot. n. 152998 del 25.10.2021), conservata in atti al fascicolo, successivamente illustrata dal proponente, per richiedere il rinvio della trattazione della pratica in questione e dato atto, altresì, dei successivi interventi dei Capigruppo, integralmente registrati e conservati agli atti della seduta quale parte integrante il verbale della stessa;

**sottoposti dal Presidente in votazione, ai sensi dell'art. 38, comma 2 del Regolamento, mediante appello nominale, i seguenti atti:**

- istanza scritta di questione pregiudiziale del Consigliere Bindocci (prot. n. 152999/2021), con il seguente esito, dettagliato nella scheda votazione allegata (**allegato n. 3**)

presenti	n. 30
votanti	n. 30
favorevoli	n. 07
contrari	n. 23

- istanza scritta di questione pregiudiziale del Consigliere Di Vito (prot. n. 152995/2021), con il seguente esito, dettagliato nella scheda votazione allegata (**allegato n. 4**)

presenti	n. 26
votanti	n. 26





favorevoli	n. 06
contrari	n. 20

- istanza scritta di questione pregiudiziale del Consigliere Di Vito (prot. n. 152996/2021), con il seguente esito, dettagliato nella scheda votazione allegata (**allegato n. 5**)

presenti	n. 28
astenuti	n. 01
votanti	n. 27
favorevoli	n. 08
contrari	n. 19

- istanza scritta di questione pregiudiziale del Consigliere Di Vito (prot. n. 152997/2021), con il seguente esito, dettagliato nella scheda votazione allegata (**allegato n. 6**)

presenti	n. 26
astenuti	n. 01
votanti	n. 25
favorevoli	n. 06
contrari	n. 19

- istanza scritta di questione pregiudiziale del Consigliere Di Vito (prot. n. 152998/2021), con il seguente esito, dettagliato nella scheda votazione allegata (**allegato n. 7**)

presenti	n. 28
astenuti	n. 01
votanti	n. 27
favorevoli	n. 07
contrari	n. 20

### **d e l i b e r a**

1 di **non approvare** le cinque questioni pregiudiziali proposte.

Udita, pertanto, l'illustrazione della proposta da parte dell'Assessora Mammini e dato atto dei successivi interventi dei Consiglieri, integralmente registrati e conservati agli atti della seduta quale parte integrante il verbale della stessa;

dato atto che i Consiglieri Martinelli e Testaferrata, con Prot. n. 150937 del 20.10.2021, hanno presentato otto emendamenti al Piano Operativo come da proposta di Delibera n. 142/2021, come risulta dal documento allegato alla presente (**allegato n. 8**), emendamenti di seguito indicati:

- emendamento all'art. 8 delle norme tecniche di gestione e attuazione del Quadro Progettuale del nuovo Piano Operativo;
- emendamento all'art. 9 comma 2 delle norme tecniche di gestione e attuazione del Quadro Progettuale del nuovo Piano Operativo;
- emendamento all'art. 13 comma 2 delle norme tecniche di gestione e attuazione del Quadro Progettuale del nuovo Piano Operativo;
- emendamento all'art. 16 comma 2 delle norme tecniche di gestione e attuazione del Quadro Progettuale del nuovo Piano Operativo;
- emendamento all'art. 20 comma 1 delle norme tecniche di gestione e attuazione del Quadro Progettuale del nuovo Piano Operativo;
- emendamento all'art. 103 delle norme tecniche di gestione e attuazione del Quadro Progettuale del nuovo Piano Operativo;



- emendamenti all'art. 109 delle norme tecniche di gestione e attuazione del Quadro Progettuale del nuovo Piano Operativo;
- emendamenti alle schede del QP.IV.D. - ricognizione della disciplina dei beni paesaggistici, prescrizioni;

dato atto che il Consigliere Di Vito, con Prot. n. 150723 del 20.10.2021, ha presentato un emendamento al Piano Operativo come da proposta di Delibera n. 142/2021, come risulta dal documento allegato alla presente (**allegato n. 9**);

dato atto che il Consigliere Di Vito, con Prot. n. 150727 del 20.10.2021, ha presentato un emendamento al Piano Operativo come da proposta di Delibera n. 142/2021, come risulta dal documento allegato alla presente (**allegato n. 10**);

dato atto che il Consigliere Di Vito, con Prot. n. 150736 del 20.10.2021, ha presentato due emendamenti al Piano Operativo come da proposta di Delibera n. 142/2021, come risulta dal documento allegato alla presente (**allegato n. 11**);

dato atto che il Consigliere Di Vito, con Prot. n. 150741 del 20.10.2021, ha presentato due emendamenti al Piano Operativo come da proposta di Delibera n. 142/2021, come risulta dal documento allegato alla presente (**allegato n. 12**);

dato atto che il Consigliere Di Vito, con Prot. n. 150745 del 20.10.2021, ha presentato un emendamento al Piano Operativo come da proposta di Delibera n. 142/2021, come risulta dal documento allegato alla presente (**allegato n. 13**);

dato atto che il Consigliere Di Vito, con Prot. n. 150749 del 20.10.2021, ha presentato un emendamento al Piano Operativo come da proposta di Delibera n. 142/2021, come risulta dal documento allegato alla presente (**allegato n. 14**);

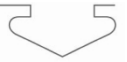
dato atto che il Consigliere Di Vito, con Prot. n. 150760 del 20.10.2021, ha presentato due emendamenti al Piano Operativo come da proposta di Delibera n. 142/2021, come risulta dal documento allegato alla presente (**allegato n. 15**);

dato atto che il Consigliere Di Vito, con Prot. n. 150764 del 20.10.2021, ha presentato un emendamento al Piano Operativo come da proposta di Delibera n. 142/2021, come risulta dal documento allegato alla presente (**allegato n. 16**);

dato atto che il Consigliere Di Vito, con Prot. n. 150767 del 20.10.2021, ha presentato un emendamento al Piano Operativo come da proposta di Delibera n. 142/2021, come risulta dal documento allegato alla presente (**allegato n. 17**);

dato atto che il Consigliere Di Vito, con Prot. n. 150771 del 20.10.2021, ha presentato un emendamento al Piano Operativo come da proposta di Delibera n. 142/2021, come risulta dal documento allegato alla presente (**allegato n. 18**);

dato atto che il Consigliere Di Vito, con Prot. n. 150775 del 20.10.2021, ha presentato un emendamento al Piano Operativo come da proposta di Delibera n. 142/2021, come risulta dal documento allegato alla presente (**allegato n. 19**);



dato atto che il Consigliere Di Vito, con Prot. n. 150781 del 20.10.2021, ha presentato un emendamento al Piano Operativo come da proposta di Delibera n. 142/2021, come risulta dal documento allegato alla presente (**allegato n. 20**);

dato atto che il Consigliere Di Vito, con Prot. n. 150784 del 20.10.2021, ha presentato un emendamento al Piano Operativo come da proposta di Delibera n. 142/2021, come risulta dal documento allegato alla presente (**allegato n. 21**);

dato atto che il Consigliere Di Vito, con Prot. n. 150785 del 20.10.2021, ha presentato un emendamento al Piano Operativo come da proposta di Delibera n. 142/2021, come risulta dal documento allegato alla presente (**allegato n. 22**);

dato atto che il Consigliere Di Vito, con Prot. n. 150794 del 20.10.2021, ha presentato un emendamento al Piano Operativo come da proposta di Delibera n. 142/2021, come risulta dal documento allegato alla presente (**allegato n. 23**);

dato atto che il Consigliere Di Vito, con Prot. n. 150798 del 20.10.2021, ha presentato un emendamento al Piano Operativo come da proposta di Delibera n. 142/2021, come risulta dal documento allegato alla presente (**allegato n. 24**);

dato atto che il Consigliere Di Vito, con Prot. n. 150802 del 20.10.2021, ha presentato un emendamento al Piano Operativo come da proposta di Delibera n. 142/2021, come risulta dal documento allegato alla presente (**allegato n. 25**);

dato atto che il Consigliere Olivati, con Prot. n. 150011 del 19.10.2021, ha presentato un emendamento al Piano Operativo come da proposta di Delibera n. 142/2021, come risulta dal documento allegato alla presente (**allegato n. 26**);

dato atto che il Consigliere Santini, con Prot. n. 149882 del 19.10.2021, ha presentato un emendamento al Piano Operativo come da proposta di Delibera n. 142/2021, come risulta dal documento allegato alla presente (**allegato n. 27**);

dato atto che il Consigliere Pagliaro, con Prot. n. 150233 del 19.10.2021, ha presentato un emendamento al Piano Operativo come da proposta di Delibera n. 142/2021, come risulta dal documento allegato alla presente (**allegato n. 28**);

dato atto che il Consigliere Giannini, con Prot. n. 149800 del 19.10.2021, ha presentato un emendamento al Piano Operativo come da proposta di Delibera n. 142/2021, come risulta dal documento allegato alla presente (**allegato n. 29**), successivamente ritirato dallo stesso proponente in corso di seduta;

dato atto che il Consigliere Giannini, con Prot. n. 150686 del 20.10.2021, ha presentato un emendamento al Piano Operativo come da proposta di Delibera n. 142/2021, come risulta dal documento allegato alla presente (**allegato n. 30**);

udite le illustrazione degli emendamenti da parte dei rispettivi proponenti secondo l'ordine sopra indicato e, quindi, da parte dei Consiglieri Testaferrata, Di Vito, Olivati, Santini, Pagliaro e Giannini;

dato atto dei pareri sugli emendamenti presentati, espressi dal Responsabile del Servizio interessato e dal Responsabile del Servizio Economico – Finanziario, in ordine, rispettivamente alla *Registro delle deliberazioni CC n° 103 del 26/10/2021*



regolarità tecnica ed alla regolarità contabile degli emendamenti, allegati alla presente (**allegati nn- 31 e 32**);

**dato atto che l'Assessora Mammini ha dichiarato di "fare propri" i seguenti emendamenti:**

- emendamento presentato dai Consiglieri Martinelli e Testaferrata all'art. 13 comma 2 delle norme tecniche di gestione e attuazione del Quadro Progettuale del nuovo Piano Operativo (Prot. n. 150937 del 20.10.2021, punto 3 dell'allegato 8, sopra indicato);
- emendamento presentato dal Consigliere Di Vito di cui all'**allegato n. 10** (Prot. n. 150727 del 20.10.2021);
- emendamento presentato dal Consigliere Olivati di cui all'**allegato n. 26** (Prot. n. 150011 del 19.10.2021);
- emendamento presentato dal Consigliere Pagliaro di cui all'**allegato n. 28** (Prot. n. 150233 del 19.10.2021);
- emendamento presentato dal Consigliere Giannini di cui all'**allegato n. 30** (Prot. n. 150686 del 20.10.2021).

**Sottoposti dal Presidente in votazione, mediante appello nominale, ai sensi dell'art. 40, comma 8, lettera b) del Regolamento, i seguenti emendamenti:**

- **emendamento, presentato dai Consiglieri Martinelli e Testaferrata**, all'art. 8 delle norme tecniche di gestione e attuazione del Quadro Progettuale del nuovo Piano Operativo, con il seguente esito, dettagliato nella scheda votazione allegata (**allegato n. 33**)

presenti	n. 28
votanti	n. 28
favorevoli	n. 07
contrari	n. 21

- **emendamento, presentato dai Consiglieri Martinelli e Testaferrata**, all'art. 9 comma 2 delle norme tecniche di gestione e attuazione del Quadro Progettuale del nuovo Piano Operativo, con il seguente esito, dettagliato nella scheda votazione allegata (**allegato n. 34**)

presenti	n. 27
votanti	n. 27
favorevoli	n. 07
contrari	n. 20

- **emendamento, presentato dai Consiglieri Martinelli e Testaferrata**, all'art. 16 comma 2 delle norme tecniche di gestione e attuazione del Quadro Progettuale del nuovo Piano Operativo, con il seguente esito, dettagliato nella scheda votazione allegata (**allegato n. 35**)

presenti	n. 29
votanti	n. 29
favorevoli	n. 08
contrari	n. 21



- **emendamento, presentato dai Consiglieri Martinelli e Testaferrata**, all'art. 20 comma 1 delle norme tecniche di gestione e attuazione del Quadro Progettuale del nuovo Piano Operativo, con il seguente esito, dettagliato nella scheda votazione allegata (**allegato n. 36**)

presenti	n. 28
votanti	n. 28
favorevoli	n. 07
contrari	n. 21

- **emendamento, presentato dai Consiglieri Martinelli e Testaferrata**, all'art. 103 delle norme tecniche di gestione e attuazione del Quadro Progettuale del nuovo Piano Operativo, con il seguente esito, dettagliato nella scheda votazione allegata (**allegato n. 37**)

presenti	n. 27
votanti	n. 27
favorevoli	n. 08
contrari	n. 19

- **emendamento, presentato dai Consiglieri Martinelli e Testaferrata**, all'art. 109 delle norme tecniche di gestione e attuazione del Quadro Progettuale del nuovo Piano Operativo, con il seguente esito, dettagliato nella scheda votazione allegata (**allegato n. 38**)

presenti	n. 28
votanti	n. 28
favorevoli	n. 07
contrari	n. 21

- **emendamento, presentato dai Consiglieri Martinelli e Testaferrata**, alle schede del QP.IV.D. - ricognizione della disciplina dei beni paesaggistici, prescrizioni, con il seguente esito, dettagliato nella scheda votazione allegata (**allegato n. 39**)

presenti	n. 28
votanti	n. 28
favorevoli	n. 07
contrari	n. 21

- **emendamento presentato dal Consigliere Di Vito** di cui allegato n. 9, con il seguente esito, dettagliato nella scheda votazione allegata (**allegato n. 40**)

presenti	n. 28
votanti	n. 28
favorevoli	n. 08
contrari	n. 20

- **emendamenti presentati dal Consigliere Di Vito** di cui allegato n. 11, con i seguente esiti, dettagliati nella schede votazioni allegate (**allegati nn. 41 e 42**)

emendamento "aggiuntivo"

presenti	n. 27
votanti	n. 27
favorevoli	n. 07
contrari	n. 20

emendamento "soppressivo"

presenti	n. 28
votanti	n. 28
favorevoli	n. 07
contrari	n. 21



- **emendamenti presentati dal Consigliere Di Vito** di cui allegato n. 12, con i seguente esiti, dettagliati nella schede votazioni allegate (**allegati nn. 43 e 44**)

emendamento "di modifica"

presenti	n. 28
votanti	n. 28
favorevoli	n. 08
contrari	n. 20

emendamento "aggiuntivo"

presenti	n. 28
votanti	n. 28
favorevoli	n. 08
contrari	n. 20

- **emendamento presentato dal Consigliere Di Vito** di cui allegato n. 13, con il seguente esito, dettagliato nella scheda votazione allegata (**allegato n. 45**)

presenti	n. 28
votanti	n. 28
favorevoli	n. 08
contrari	n. 20

- **emendamento presentato dal Consigliere Di Vito** di cui allegato n. 14, con il seguente esito, dettagliato nella scheda votazione allegata (**allegato n. 46**)

presenti	n. 28
votanti	n. 28
favorevoli	n. 08
contrari	n. 20

- **emendamenti presentati dal Consigliere Di Vito** di cui allegato n. 15, con i seguente esiti, dettagliati nella schede votazioni allegate (**allegati nn. 47 e 48**)

emendamento "7.1"

presenti	n. 28
votanti	n. 28
favorevoli	n. 08
contrari	n. 20

emendamento "7.2"

presenti	n. 27
votanti	n. 27
favorevoli	n. 08
contrari	n. 19

- **emendamento presentato dal Consigliere Di Vito** di cui allegato n. 16, con il seguente esito, dettagliato nella scheda votazione allegata (**allegato n. 49**)

presenti	n. 27
votanti	n. 27
favorevoli	n. 07
contrari	n. 20

- **emendamento presentato dal Consigliere Di Vito** di cui allegato n. 17, con il seguente esito, dettagliato nella scheda votazione allegata (**allegato n. 50**)

presenti	n. 29
----------	-------



votanti	n. 29
favorevoli	n. 08
contrari	n. 21

- **emendamento presentato dal Consigliere Di Vito** di cui allegato n. 18, con il seguente esito, dettagliato nella scheda votazione allegata (**allegato n. 51**)

presenti	n. 29
votanti	n. 29
favorevoli	n. 08
contrari	n. 21

- **emendamento presentato dal Consigliere Di Vito** di cui allegato n. 19, con il seguente esito, dettagliato nella scheda votazione allegata (**allegato n. 52**)

presenti	n. 29
votanti	n. 29
favorevoli	n. 08
contrari	n. 21

- **emendamento presentato dal Consigliere Di Vito** di cui allegato n. 20, con il seguente esito, dettagliato nella scheda votazione allegata (**allegato n. 53**)

presenti	n. 29
votanti	n. 29
favorevoli	n. 08
contrari	n. 21

- **emendamento presentato dal Consigliere Di Vito** di cui allegato n. 21, con il seguente esito, dettagliato nella scheda votazione allegata (**allegato n. 54**)

presenti	n. 28
votanti	n. 28
favorevoli	n. 09
contrari	n. 19

- **emendamento presentato dal Consigliere Di Vito** di cui allegato n. 22, con il seguente esito, dettagliato nella scheda votazione allegata (**allegato n. 55**)

presenti	n. 28
votanti	n. 28
favorevoli	n. 08
contrari	n. 20

- **emendamento presentato dal Consigliere Di Vito** di cui allegato n. 23, con il seguente esito, dettagliato nella scheda votazione allegata (**allegato n. 56**)

presenti	n. 29
votanti	n. 29
favorevoli	n. 08
contrari	n. 21

- **emendamento presentato dal Consigliere Di Vito** di cui allegato n. 24, con il seguente esito, dettagliato nella scheda votazione allegata (**allegato n. 57**)

presenti	n. 29
votanti	n. 29
favorevoli	n. 08



contrari n. 21

- **emendamento presentato dal Consigliere Di Vito** di cui allegato n. 25, con il seguente esito, dettagliato nella scheda votazione allegata (**allegato n. 58**)

presenti n. 29  
votanti n. 29  
favorevoli n. 08  
contrari n. 21

- **emendamento presentato dal Consigliere Santini** di cui allegato n. 27, con il seguente esito, dettagliato nella scheda votazione allegata (**allegato n. 59**)

presenti n. 29  
votanti n. 29  
favorevoli n. 08  
contrari n. 21

### d e l i b e r a

**1 di non approvare gli emendamenti sottoposti in votazione, secondo le schede di votazione allegate (allegati da 33 a 59).**

Sottoposta dal Presidente in votazione, mediante appello nominale, la proposta di delibera così come sopra emendata con gli emendamenti “fatti propri” dall'Assessora Mammini, che ha dato il seguente esito, dettagliato nella scheda di votazione allegata (**allegato n. 60**)

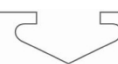
presenti n. 29  
astenuiti n. 01  
votanti n. 28  
favorevoli n. 20  
contrari n. 08

### d e l i b e r a

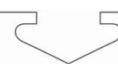
**1 di adottare**, ai sensi dell'art.19 della L.R. 65/2014 e dell'art.8 comma 6 della L.R. 10/2010 e s.m.i., il Piano Operativo costituito dagli elaborati come di seguito elencati, allegati al presente atto a formarne parte integrante e sostanziale:

Numero progressivo	Quadro Conoscitivo (QC)		
	N° tavola		Scala
Da 01.1 a 01.85	<i>QC.I.</i>	<i>Insedimenti storici. Ricognizione generale e localizzazione delle schedature del PEE</i>	<i>1:2.000</i>
Da 02.1 a 02.85	<i>QC.II</i>	<i>Rilievo urbanistico degli insediamenti</i>	<i>1:2.000</i>
	<i>QC.III</i>	<i>Indagini e schedature degli insediamenti storici e degli insediamenti specialistici in territorio rurale. Atlanti di dettaglio.</i>	
Da 03.1 a 03.9		<i>QC.III.1.1.a</i>	<i>“Città antica”. Atlante di dettaglio – Schede.</i>
			-

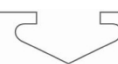




Da 04.1 a 04.9		<i>QC.III.1.1.b</i>	"Città antica". Atlante di dettaglio – Documentazione fotografica	-
Da 05.1 a 05.3		<i>QC.III.1.2.a</i>	"Città pianificata". Atlante di dettaglio – Schede	-
Da 06.1 a 06.3		<i>QC.III.1.2.b</i>	"Città pianificata". Atlante di dettaglio – Documentazione fotografica	-
7		<i>QC.III.2.a</i>	"Centri di antica formazione". Atlante di dettaglio – Schede	-
8		<i>QC.III.2.b</i>	"Centri di antica formazione". Atlante di dettaglio – Documentazione fotografica	-
09		<i>QC.III.3.a</i>	"Nuclei rurali di impianto storico". Atlante di dettaglio – Schede	-
10		<i>QC.III.3.b</i>	"Nuclei rurali di impianto storico". Atlante di dettaglio – Documentazione fotografica	-
Da 11.01 a 11.03		<i>QC.III.4</i>	Tipi insediativi di valore storico – documentale, corti". Schedatura di dettaglio	-
12		<i>QC.III.5</i>	"Tipi insediativi di valore storico – documentale, agglomerati storici". Schedatura di dettaglio	-
13		<i>QC.III.6.a</i>	Tipi insediativi di valore storico – documentale, ville"- Relazione illustrativa	-
Da 14.1 a 14.13		<i>QC.III.6</i>	"Tipi insediativi di valore storico – documentale, ville". Schedatura di dettaglio	-
15		<i>QC.III.7</i>	"Grandi strutture architettoniche". Schedatura di dettaglio	-
16		<i>QC.III.8</i>	"Edifici sparsi specialistici di impianto storico". Schedatura di dettaglio	-
17		<i>QC.III.9</i>	"Opifici e manifatture di impianto storico". Schedatura di dettaglio	-
Da 18.1 a 18.9		<i>QC.III.10</i>	"Edifici sparsi di impianto storico". Schedatura di dettaglio	-
19		<i>QC.III.11</i>	"Insediamenti specialistici in territorio rurale". Schedatura di dettaglio	-
	<i>QC.IV</i>	Rilievo, consistenza e caratterizzazione della città pubblica		
20		<i>QC.IV.1.a</i>	Piana di Lucca	1:5.000
21		<i>QC.IV.1.b</i>	Piana di Lucca. Dettaglio dei progetti	1:5.000
22		<i>QC.IV.2</i>	Ponte a Moriano	1:5.000
23		<i>QC.IV.3</i>	Frazioni, atlante di dettaglio	varie
Da 24.1 a 24.5	<i>QC.V</i>	Standard urbanistici (DM 1444/68), attrezzature e servizi		1:10.000
Da 25.1 a 25.5	<i>QC.VI</i>	Vincoli ambientali e igienico-sanitari		1:10.000
Da 26.1 a 26.5	<i>QC.VII</i>	Recepimento del Piano Regionale Cave (PRC)		1:10.000



Da 27.1 a 27.5	<i>QC.VIII</i>	<i>Uso del suolo e caratteri del territorio rurale</i>		<i>1:10.000</i>
28	<i>QC.Sa.1</i>	<i>Studio per la verifica di fattibilità nuovo casello autostradale (A11) in località Mugnano</i>		-
29	<i>QC.Sa.2</i>	<i>Studio per la verifica di fattibilità nuovo casello autostradale (A11) in località Mugnano. Misure compensative</i>		-
30	<i>QC.Sb</i>	<i>Programma per l'abbattimento delle barriere architettoniche nell'ambito urbano.</i>		-
31	<i>QC.Sc</i>	<i>Studio per lo sviluppo di azioni per il contrasto all'emergenza climatica (Agenda 2030)</i>		-
<b>Quadro Propositivo (QP)</b>				
Da 32.1 a 32.85	<i>QP.I</i>	<i>Quadro generale delle previsioni</i>		<i>1:2.000</i>
	<i>QP.II</i>	<i>Quadro di dettaglio delle previsioni: Città, centri e nuclei storici</i>		
Da 33.1 a 33.2		<i>QP.II.1a, QP.II.1b</i>	<i>"Sub-articolazione morfotipologica e corrispondenti Zone"</i>	<i>1:1.000</i>
Da 34.1 a 34.2		<i>QP.II.1c, QP.II.1d</i>	<i>"Indicazioni di dettaglio per il controllo degli interventi edilizi"</i>	<i>1:1.000</i>
Da 35.1 a 35.4		<i>QP.II.2</i>	<i>"Centri di antica formazione"</i>	<i>1:1.000</i>
Da 36.1 a 36.13		<i>QP.II.3</i>	<i>"Nuclei rurali di impianto storico"</i>	<i>1:1.000</i>
	<i>QP.III</i>	<i>Progetto della città pubblica</i>		
37		<i>QP.III.1</i>	<i>Piana di Lucca</i>	<i>1:5.000</i>
38		<i>QP.III.2</i>	<i>Ponte a Moriano</i>	<i>1:5.000</i>
39		<i>QP.III.3</i>	<i>Frazioni, atlante di dettaglio</i>	<i>varie</i>
40	<i>QP.IV</i>	<i>Norme tecniche di gestione e attuazione e relativi allegati integrativi:</i>		-
41		<i>QP.IV.a</i>	<i>Disciplina di gestione degli insediamenti. Norme per la città, i centri e nuclei storici</i>	-
42		<i>QP.IV.b</i>	<i>Disciplina delle trasformazioni. Schede – norma delle Nuove previsioni urbanistiche</i>	-
43		<i>QP.IV.c</i>	<i>Disciplina delle trasformazioni. Elenco beni sottoposti a vincolo ai fini espropriativi</i>	-
44		<i>QP.IV.d</i>	<i>Ricognizione della disciplina dei beni paesaggistici, prescrizioni</i>	-
45	<i>QP.V</i>	<i>Relazione tecnico – illustrativa</i>		-
46	<i>QP. VI.</i>	<i>Ricognizione delle disposizioni del PIT/PPR ed elementi per la verifica di conformità del PO</i>		-
47		<i>QP.VI.a</i>	<i>Schede tecniche di verifica</i>	-
<b>Quadro Geologico (QG)</b>				
48 e 48.1	<i>QG.I</i>	<i>Relazione generale di fattibilità geologico tecnica Appendice 1. Schede di fattibilità geologica</i>		-
Da 49.1 a 49.5	<i>QG.II</i>	<i>Carta delle aree ed elementi esposti a fenomeni alluvionali</i>		<i>1:10.000</i>

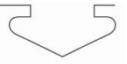


Da 50.1 a 50.5	<i>QG.III</i>	<i>Carta delle aree ed elementi esposti a fenomeni geologici</i>	<i>1:10.000</i>
Da 51.1 a 51.5	<i>QG.IV</i>	<i>Carta della vulnerabilità sismica</i>	<i>1:10.000</i>
Da 52.1 a 52.5	<i>QG.V</i>	<i>Carta dell'esposizione sismica</i>	<i>1:10.000</i>
Da 53.1 a 53.5	<i>QG.VI</i>	<i>Carta delle aree a rischio sismico</i>	<i>1:10.000</i>
Da 54.1 a 54.5	<i>QG.02</i>	<i>Carta geomorfologica</i>	<i>1:10.000</i>
Da 55.1 a 55.5	<i>QG.03a</i>	<i>Carta delle indagini e dei dati di base</i>	<i>1:10.000</i>
Da 56.1 a 56.5	<i>QG.03b</i>	<i>Carta geologico-tecnica</i>	<i>1:10.000</i>
Da 57.1 a 57.5	<i>QG.05</i>	<i>Carta della pericolosità geologica</i>	<i>1:10.000</i>
Da 58.1 a 58.5	<i>QG.06</i>	<i>Carta delle frequenze fondamentali dei terreni</i>	<i>1:10.000</i>
Da 59.1 a 59.5	<i>QG.07a</i>	<i>Carta di microzonazione sismica di livello 2 – FH<sub>a</sub> 0.1"-0.5</i>	<i>1:10.000</i>
Da 60.1 a 60.5	<i>QG.07b</i>	<i>Carta di microzonazione sismica di livello 2 – FH<sub>a</sub> 0.5"-1"</i>	<i>1:10.000</i>
Da 61.1 a 61.5	<i>QG.07c</i>	<i>Carta di microzonazione sismica di livello 2 – FH<sub>a</sub> max</i>	<i>1:10.000</i>
Da 62.1 a 62.5	<i>QG.08</i>	<i>Carta delle MOPS</i>	<i>1:10.000</i>
63	<i>QG.09</i>	<i>Sezioni geologico-tecniche</i>	<i>varie</i>
Da 64.1 a 64.5	<i>QG.11</i>	<i>Carta della pericolosità sismica locale</i>	<i>1:10.000</i>
Da 65.1 a 65.5	<i>QG.12</i>	<i>Carta dei battenti Tr 30 anni</i>	<i>1:10.000</i>
Da 66.1 a 66.5	<i>QG.12a</i>	<i>Carta della velocità della corrente Tr 30 anni</i>	<i>1:10.000</i>
Da 67.1 a 67.5	<i>QG.13</i>	<i>Carta dei battenti Tr 200 anni</i>	<i>1:10.000</i>
Da 68.1 a 68.5	<i>QG.13a</i>	<i>Carta della velocità della corrente Tr 200 anni</i>	<i>1:10.000</i>
Da 69.1 a 69.5	<i>QG.15</i>	<i>Carta della pericolosità da alluvioni</i>	<i>1:10.000</i>
Da 70.1 a 70.5	<i>QG.15a</i>	<i>Carta della magnitudo idraulica</i>	<i>1:10.000</i>
Da 71.1 a 71.5	<i>QG.16</i>	<i>Carta degli ambiti, pertinenze fluviali e delle aree destinate agli interventi di laminazione delle piene</i>	<i>1:10.000</i>
72	<i>QG. 17</i>	<i>Relazione misure HVSR 2020</i>	-
73	<i>QG.18</i>	<i>Relazione idrologico-idraulica</i>	-
74	<i>QG.18.1</i>	<i>Relazione idrologico-idraulica integrativa</i>	-
75	<i>QG.19</i>	<i>Relazione illustrativa delle indagini geologiche</i>	-
Da 76.1 a 76.5	<i>QG.20</i>	<i>Carta delle aree presidiate da sistemi arginali</i>	<i>1:10.000</i>
77	<i>ALL. G1</i>	<i>Dati geognostici e geofisici</i>	-
78	<i>ALL. G2</i>	<i>Approfondimenti idro-geomorfologici sui corsi d'acqua minori</i>	-
79	<i>ALL. G3</i>	<i>Approfondimenti geomorfologici nel territorio urbanizzato</i>	-



80	ALL. I1	Idrologia – Calcoli delle portate di massima piena	-
81	ALL. I1.1	Idrologia – Calcoli delle portate di massima piena – Relazione integrativa	-
82	ALL. I2	Idraulica – Simulazioni sul sistema di Sesto di Moriano	-
83	ALL. I2.1	Idraulica – Simulazioni sul sistema Rio Mulerna	-
84	ALL. I3	Idraulica – Simulazioni sul sistema di Ponte a Moriano-Saltocchio	-
85	ALL. I3.1	Idraulica – Simulazioni sul sistema Rio di Carraia	-
86	ALL. I4	Idraulica – Simulazioni sul sistema del Rio del Topo	-
87	ALL. I4.1	Idraulica – Simulazioni sul sistema Rio Freddanella S. Alessio	-
88	ALL. I5	Idraulica – Simulazioni sul sistema del Rio Cerchia	-
89	ALL. I6	Idraulica – Simulazioni sul sistema del Rio Canabbia	-
90	ALL. I7	Idraulica – Simulazioni sul sistema del Rio Guappero	-
91.20, 91.21, 91.29, 91.30	ALL. I8	Carta delle sezioni (Ponte a Moriano – Saltocchio)	1:2.000
92.19, 92.20	ALL. I8.1	Carta delle sezioni (Rio Mulerna e Rio Carraia)	1:2.000
93	ALL. I9	Carta delle sezioni (Rio Topo)	1:2.000
94.44, 94.45, 94.46	ALL. I9.1	Carta delle sezioni (Rio Freddanella e Rio Topo)	1:2.000
95.34, 95.43	ALL. I10	Carta delle sezioni (Rio Cerchia)	1:2.000
96.41, 96.42, 96.51	ALL. I11	Carta delle sezioni (Rio Canabbia)	1:2.000
97.75, 97.78, 97.79, 97.81	ALL. I12	Carta delle sezioni (Rio Guappero)	1:2.000
<b>Quadro Valutativo (QV)</b>			
98	QV.I	Rapporto ambientale (RA) di VAS	-
99	QV.Ia	Elementi di controllo e requisiti di compatibilità acustica	-
100	QV.II	Studio di incidenza per la VIncA	-
101	QV.III	Sintesi non tecnica, concernente delle attività di valutazione del PO	-

**2 di dare atto** che i sopra elencati elaborati a causa delle dimensioni elevate degli stessi saranno pubblicati all'albo pretorio on line dell'Ente attraverso il seguente link [Registro delle deliberazioni CC n° 103 del 26/10/2021](#)



[http://allegatiatti.comune.lucca.it/Anno%202021/piano\\_operativo\\_albo/](http://allegatiatti.comune.lucca.it/Anno%202021/piano_operativo_albo/), e l'allegato C (“elenco documenti” - **Allegato C**), costituente parte integrante della presente deliberazione, contiene il riferimento ai medesimi elaborati contraddistinti dal codice alfanumerico specifico (impronta digitale) che ne garantisce l'identità e la non modificabilità.

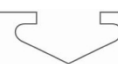
**3 di prendere atto** dei seguenti documenti che, allegati alla presente deliberazione, ne formano parte integrante:

- La relazione, redatta ai sensi dell'art.18 della L.R. n. 65/2014, nella quale il Responsabile del Procedimento accerta e certifica che il procedimento di formazione del Piano Operativo si è svolto nel rispetto delle norme legislative e regolamentari vigenti (**Allegato A**);
- Il Rapporto predisposto dal Garante dell'informazione e della partecipazione, elaborato ai sensi dell'art. 38 della L.R. n. 65/2014 (**Allegato B**);

**4 di prendere altresì atto** dei risultati delle attività di informazione e partecipazione e delle conseguenti determinazioni motivatamente assunte, richiamate in premessa, che hanno contribuito alla definizione del Piano Operativo;

**5 di disporre che** l'UO 5.4 Strumenti Urbanistici provveda al proseguimento dell'iter procedurale, dando allo stesso adeguata pubblicità nel rispetto di quanto previsto dalla legge e precisamente:

- pubblicazione sul Bollettino ufficiale della Regione Toscana (BURT) mediante apposito avviso, ai sensi dell'art.19, comma 2 della L.R. 65/2015 e dell'art.25, comma 1 della L.R. 10/2010, di avvenuta adozione del Piano Operativo contestualmente al Rapporto Ambientale corredato della Sintesi non tecnica;
- deposito presso l'U.O. 5.4 Strumenti Urbanistici, ai sensi dell'art.19 della L.R. 65/2014 ed art.25 comma 2 della L.R. 10/2010, del Piano Operativo e del Rapporto Ambientale corredato della Sintesi non tecnica, per sessanta (60) giorni consecutivi dalla data di pubblicazione del relativo avviso sul BURT. Entro tale termine, chiunque può prenderne visione, presentando le osservazioni che ritenga opportune;
- pubblicazione ai sensi dell'art.25, comma 3 della L.R. 10/2010, della proposta di Piano Operativo, del Rapporto Ambientale corredato della Sintesi non tecnica sul sito internet del Comune;
- trasmissione della presente deliberazione completa dei suoi allegati ai soggetti di cui all'art.8 comma 1 della LR 65/2014, come previsto dall'art.19 comma 1, della medesima L.R. 65/2014;
- trasmissione in via telematica del Piano Operativo e del Rapporto Ambientale corredato della Sintesi non tecnica, ai soggetti competenti in materia ambientale oltre che agli uffici degli enti territoriali individuati ai sensi dell'art. 25 della L.R. 10/2010 e s.m.i.;
- provvedere all'espletamento degli ulteriori ed eventuali adempimenti di cui alla LR 65/2014 e s.m.i. e della disciplina del PIT/PPR;
- di adempiere a quanto previsto nel Piano triennale per la prevenzione della corruzione e della trasparenza (PTPCI) 2021-2023;



Con successiva e separata votazione, effettuata mediante appello nominale, che ha dato il seguente esito, dettagliato nella scheda votazione allegata (**allegato n. 61**)

presenti	n. 29
astenuti	n. 01
votanti	n. 28
favorevoli	n. 20
contrari	n. 08

### **d e l i b e r a**

**6) di dichiarare** il presente provvedimento immediatamente eseguibile, attesa l'urgenza ed ai sensi del 4° comma dell'art. 134 del d.lgs. 18.08.2000 n. 267.

..... omissis il resto .....

La seduta termina alle ore 23:06 del 26.10.2021.

Letto, approvato e sottoscritto.

il Presidente del Consiglio Comunale  
Francesco Battistini

il Vice Segretario Generale  
Dott. Graziano Angeli

Segnalazione dell'esecutività del presente atto viene trasmessa via e-mail ai seguenti uffici:

Mammìni Serena

U.O. 5.4 - Strumenti Urbanistici

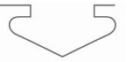
05 - Settore Lavori Pubblici, Urbanistica e Traffico - Dirigente

Lista allegati alla Delibera:

<b>Nome file</b>	<b>Impronta SHA-256</b>
Allegato n. 45 - votazione emendamento Di Vito 5.pdf.p7m	e1509d9052e28f699b6dc5545dc82b9f06a6957a5f9ce005629da99226af2e1f6
Allegato n. 42 - votazione emendamento Di Vito 3 soppressivo.pdf.p7m	63e261a1b280143559530af7153d6841fad4955b3853a7fa865df77deb11d68
Allegato n. 15 - Emendamenti Di Vito 9-10.pdf.p7m	64a19b0dbcc15583552e231e28b530e685325bdcc89a09c9e5180ffc0d4f765e
ALLEGATO_B.pdf.p7m	48a9f8852c972c74b28fb73347fbec7a35c4a88044f531623b8d6a43c3e2a979
Allegato n. 60 - Votazione proposta Vdc.pdf.p7m	bcc96bf993c1e18297bb7863caa8c916718f921bc9c727b1311f7c75aa3121b9
Allegato n. 52 - Votazione emendamento Di Vito 11.pdf.p7m	884d2577651dfeb6181c295970fd8d6acf62ded8ac54e6b4c5d953b30adfdf79
Allegato n. 49 - Votazione emendamento Di Vito 8.pdf.p7m	37c5e06e45650fb5179fd3a67dc9b6505182



	40be9914dc23c39f0e2226e34f8e
Allegato n. 3 - votazione pregiudiziale Bindocci.pdf.p7m	d2b27fd03c2a6eef9fc1aa2592dcb15456c418f0d0c3c6c550493edbed4a66f3
Allegato n. 61 - votazione IE.pdf.p7m	cd7da6a1a93abfa76141bb6a35b20fb69f553c03361a62b29e29a4d7ede84775
Allegato n. 10 - Emendamento Di Vito 2.pdf.p7m	c2cbb1f3e009cc96ac85a9afa31ed24ced11d5c21756ea017db4ec63230c6832
Allegato n. 54 - votazione emendamento Di Vito 13.pdf.p7m	952e172905cbe9debb4e29f6abc1ec2de089e4ce40795b2a0e8836eed12a4a
Allegato n. 19 - Emendamento Di Vito 14.pdf.p7m	4ee4f131db2c5cf1c457172f8f412ec01e4a0fc633a56501c9ef38323608dfa5
Allegato n. 7 - votazione pregiudiziale Di Vito 4.pdf.p7m	4536b4137edb7d1e03cba9528dd3a3dbc3c6151180149a4f478277baef26a12f
Allegato n. 25 - Emendamento Di Vito 20.pdf.p7m	169166aade0b6755683a7b192e2ad7b58ce0c134db910c5bf9a7b42bcaa714ab
Allegato n. 43 - votazione emendamento Di Vito 4.pdf.p7m	e5dfc7e5d4bfbfd15dc72433afaddff66b1665a44881c0eaf0e3c41d0251b7c5c
Allegato n. 11 - Emendamenti Di Vito 3-4.pdf.p7m	a058a33a964d5d7407f3684fe5dba44ca91d4042cc988337ae96e51cc7346198
Allegato n. 12 - Emendamenti Di Vito 5-6.pdf.p7m	676ca3e6b867eca17fe238ac47d9c3165cd64a60949f0d523516bde661e82693
ALLEGATO_A.pdf_signed.pdf.p7m	cc77baf00d56191e18173632bbb8d67e141ae0aa4a4c4f07ff28719325f9c5f7
Allegato n. 33 - votazione emendamento Martinelli 1.pdf.p7m	0bcba0eba2263fe5a82e0041dd7c048aa97decb57718aedf43f01e167032b9f3
Allegato n. 14 - Emendamento Di Vito 8.pdf.p7m	a25312c80c2d18f053fb67c7c7ddf102a392288c88798adab645e1e12albde75
Allegato n. 55 - votazione emendamento Di Vito 14.pdf.p7m	d70dcf3139fb4a1399b6403319c7be7c5ea76efd31cf2eea527bdb99fc850cba
Allegato n. 9 - Emendamento Di Vito 1.pdf.p7m	dfe7ab48bf3ac097c75a554ac704c319ec420e45635d83be0d03511cd7b9d0f2
Allegato n. 46 - votazione emendamento Di Vito 6.pdf.p7m	45b26ca31334b1a2222741878d5be87e77da688d31a9d25d79597b88b8f4aefc
Allegato n. 44 - votazione emendamento Di Vito 4 aggiuntivo.pdf.p7m	e9a2f249eeaa7874b675c41c8bde08139259a6fd9021228c57acaa29de278d98
Allegato n. 6 - votazione pregiudiziale Di Vito 3.pdf.p7m	dd2473d12112a9c714801de673608aab3cd75b0dbc9059d5a742ef651ea5be12
Allegato n. 24 - Emendamento Di Vito 19.pdf.p7m	05d1d4db64d4616cb11ec4a6eab634ef343b2c1aa6187d03bffb7fa1b40830b3
Allegato n. 51 - votazione emendamento Di Vito 10.pdf.p7m	25afa2b35cb56f1dae712a8b462d908049cd a430ab1a891819e947df31ffff9c
Allegato n. 37 - votazione emendamento Martinelli 6.pdf.p7m	12437df3d70aa54f464362383d62b0d539014bcfacda0f0fba8023b28626bf2a
Allegato n. 56 - votazione emendamento Di Vito 15.pdf.p7m	1ca8ea3d530d9ed3a10077fd329e4c06517f92d87e7faa4093908ed92a8d9191
Allegato n. 23 - Emendamento Di Vito 18.pdf.p7m	3b537b6089ccfc3a1345e3c430eacb34ffb3ba958446a8d345213bed961fa6fa
CC03 - Parere contabile.pdf.p7m	df1103fed46803bad5e95db469515bcc85b9946b2e613127638684617a42608
Allegato n. 18 - Emendamento Di Vito 13.pdf.p7m	afccf3c28b7b5cd92d9862d32a34d2639c9b8c498086baf675c7d88cb65a49f0
Allegato n. 28 - Emendamento Pagliaro.pdf.p7m	7ae98dac2d5e88a863f338f2abc553ac7d938b10b91c011067ec8b048b5f6984
Allegato n. 36- votazione emendamento Martinelli 5.pdf.p7m	cd5e1799b9c3a2c6922f30ef539816eb64f8e5a7eb384397d8c9d3b60d298c00
Allegato n. 35 - votazione emendamento Martinelli 4.pdf.p7m	798069c20821e90f62e07fce63ef69773550b5f509adb6d594bfa3cfd2134382



Allegato n. 40 - votazione emendamento Di Vito 1.pdf.p7m	5ae6ada423c6b423a04946107cfa571c494a dabab06c1212be27e8bc1f985b2
CC02 - Parere tecnico.pdf.p7m	770c837d8c9b79b41896804c046a21f44c81 af627db6257eec4163cd0ce6f9a4
Allegato n. 5 - Votazione pregiudiziale Di Vito 2.pdf.p7m	0e80780951718bd6a7e1cd97db954c431f77 a80213d0f58f601c0f1e31475dc4
Allegato n. 50 - Votazione emendamento Di Vito 9.pdf.p7m	3da2d5d1caa50d585de2f4ea6c965b2c0ffd e7c647086172c4c9b298c55660fff
Allegato n. 26 - Emendamento Olivati.pdf.p7m	ce368a8bafebb4184a37199d54ac478f9396 f530cb496182e6dfa287adbb7e1b
Allegato n. 16 - Emendamento Di Vito 11.pdf.p7m	d4c563efdb07ff3b1bb7a5da0e0ceca39f04 bd161bfd4ff2d6b4c0798de739db
Allegato n. 32 - parere di regolarità contabile.pdf.p7m	4c494e92a1d66bcf2f7a6f3cc7db283a4d0c bf1dfcd80276a0cbb0b437ceeb68
Allegato n. 4 - Votazione pregiudiziale Di Vito 1.pdf.p7m	dbd50140be0c711236921b31a8222ac39cd8 74e42374b0ad6bb69590e2e186cf
Allegato n. 30 - Emendamento Giannini 2.pdf.p7m	2d33f8b6c59ff7adf6d0f7290e3347bee101 8db1d2a6b9fe339f3c4ad10a4c00
Allegato n. 48 - Votazione emendamento Di Vito 7.2.pdf.p7m	5f1df20f6777bfe209066e2126f75937470a 688815965c86b71240f891d1e9fd
Allegato n. 8 - Emendamenti Martinelli Testaferrata.pdf.p7m	4a5c65311dd80e596eca8565d5d01fc97600 b713cb6acdcb9f177de4a5def55
Allegato n. 41 - votazione emendamento Di Vito 3 aggiuntivo.pdf.p7m	ede5496d0fd8dfb164673dd188ff1732944c 9dae45539ab0833959c692532112
Allegato n. 53 - Votazione emendamento Di Vito 12.pdf.p7m	aedf2addf99c2b6b617f590aee483ea1b66f aa3293dc41f91759a5efc41782ce
Allegato n. 17 - Emendamento Di Vito 12.pdf.p7m	337f2fb3d2f7c86ca02a40a29ced8b552264 0ec0656d38d1cfbfd3cd5caba53f
Allegato n. 22 - Emendamento Di Vito 17.pdf.p7m	8b4efc4658907295d20104255cd1d8be0b0f 05e1d61a02ff9513d13a32f64d75
ALLEGATO_C EMENDATO..pdf.p7m	a6ff366bc5603a84498c3a093967bfc01e0f 9b97339f3756f2e187854b462df4
Allegato n. 38 - Votazione emendamento Martinelli 7.pdf.p7m	822ed72cd2faddc51d9df9e1cdcfcdcb3eff3 23d5b50b7acfca4337870b623f0c
Allegato n. 27 - Emendamento Santini.pdf.p7m	f5a1bd8bc84aa1eaf90b88f30c0255d7d1a4 58be8f7718e4b6bc6cd26a74a8b4
Allegato n. 58 - Votazione emendamento Di Vito 18.pdf.p7m	3f87ea8a7e279cd0feac91653526b4dc1981 7ae0e9fdd9a647af1e38ce8ceb2f
Allegato n. 47 - votazione emendamento Di Vito 7.1.pdf.p7m	b305a4189422dea186a7d39581b080f369a5 1f058b25b93207c922ea3879ed9e
Allegato n. 39 - Votazione emendamento Martinelli 8.pdf.p7m	0b53a14af1935f341a6f2ca18d999c6e990b 131c3dd78e575473eb303eee8376
Allegato n. 59 - Votazione emendamento Santini.pdf.p7m	9fadf590efc321d704aaadeb96f1f048c198 89be450f37e39df4f4ff72e80725
Allegato n. 13 - Emendamento Di Vito 7.pdf.p7m	9551d6de33a10959563bcc9f6d0c831f7fd8 a2fa304c85dc57a0999a37227359
Allegato n. 31 - Parere di regolarità tecnica ai sensi del combinato degli artt_REV01-1_signed.pdf.p7m	e742a10a1a6fa45c5fa4f5bc443758163cf4 9725a512132ef90bbe5885a8ed72
Allegato n. 21 - Emendamento Di Vito 16.pdf.p7m	ef941544a1ca47bcbe64f1c0ce7fca834224 bd2e2d5271bec1bb37c92019ef88
Allegato n. 29 - Emendamento Giannini 1.pdf.p7m	185dcad00df7ad29dd0a83c8f161278442a0 23fd4e25e3a671fa98d9c9209ebe
Allegato n. 57 - Votazione emendamento Di Vito 17.pdf.p7m	ca63ea0e5f1299188460417bfa869e6fb20e dc5cb45c9d5e3493ca229e98fe11
Allegato n. 20- Emendamento Di Vito 15.pdf.p7m	78424d6a900b2f49f5672f9a2a04bcbcb550b 66d8fe8659830d8ed23447c9ea15
Allegato n. 34 - Votazione emendamento Martinelli 2.pdf.p7m	dd7e2f94db8af5d9a417f9ff72ec30a92883 dbfb55ca9bcdfa04b9edd96d90fc



