

PIANO OPERATIVO

QUADRO CONOSCITIVO

EDIFICI
SPARSI DI
IMPIANTO
STORICO

QC.III

10-01

INDAGINI E SCHEDATURE DEGLI INSEDIAMENTI STORICI E DEGLI INSEDIAMENTI SPECIALISTICI IN TERRITORIO RURALE. ATLANTI DI DETTAGLIO



Edifici associati alla Scheda:

ID 8962 | ID 29330

Edificati Minori associati alla Scheda:

ID 15





Informazioni sulla Scheda

Informazioni sulla Scheda

- **Data rilevazione** 20/06/2019
- **Località** PIAZZANO
- **Denominazione** Alle Gavine

Informazioni sull'Edificio 8962

- **Usò prevalente:** accessorio
- **Usi presenti:** accessorio

Edifici di impianto storico

- **Edifici di matrice rurale:** fienili, stalle, manufatti di rimessaggio, ecc.

Informazioni sull'Edificio 29330

- **Usò prevalente:** residenziale
- **Usi presenti:** residenziale saltuario; residenziale permanente
- **Numero alloggi:** 3

Edifici di impianto storico

- **Edifici con tipologie edilizie di base:** edifici con preminenza dei caratteri "in schiera"

Informazioni sull'Edificato Minore 15



FOTO n° 258 (edificio 8962)



FOTO n° 255 (edificio 29330)



FOTO n° 256 (edificio 29330)



FOTO n° 257 (edificio 29330)



FOTO n° 259 (edificio 29330)

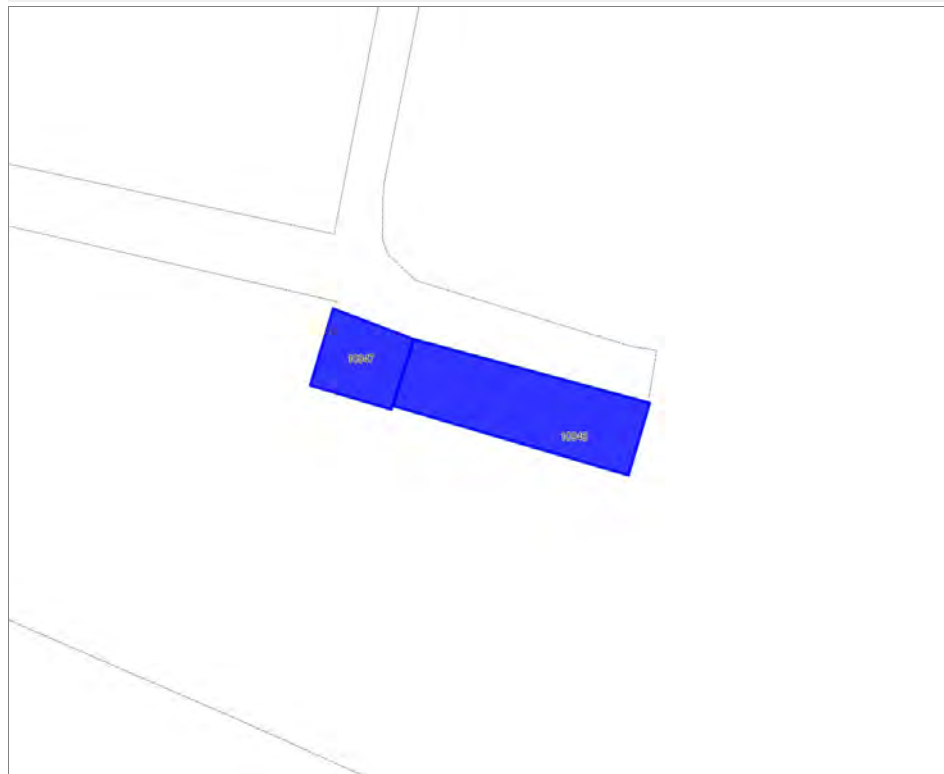


FOTO n° 11748 (edificato minore 15)



Edifici associati alla Scheda:

ID 10946 ID 10947





Informazioni sulla Scheda

Informazioni sulla Scheda

- **Data rilevazione** 20/06/2019
- **Località** PIAZZANO
- **Denominazione** Frantoio Barsanti

Informazioni sull'Edificio 10946

- **Usi prevalenti:** residenziale
- **Usi presenti:** residenziale permanente

Edifici di impianto storico

- **Edifici di matrice rurale:** casa colonica isolata

Informazioni sull'Edificio 10947

- **Usi prevalenti:** accessorio
- **Usi presenti:** accessorio

Manufatti e altri edifici

- **Accessori:** ripostigli, rimessaggi, box



FOTO n° 260 (edificio 10946)



FOTO n° 262 (edificio 10946)

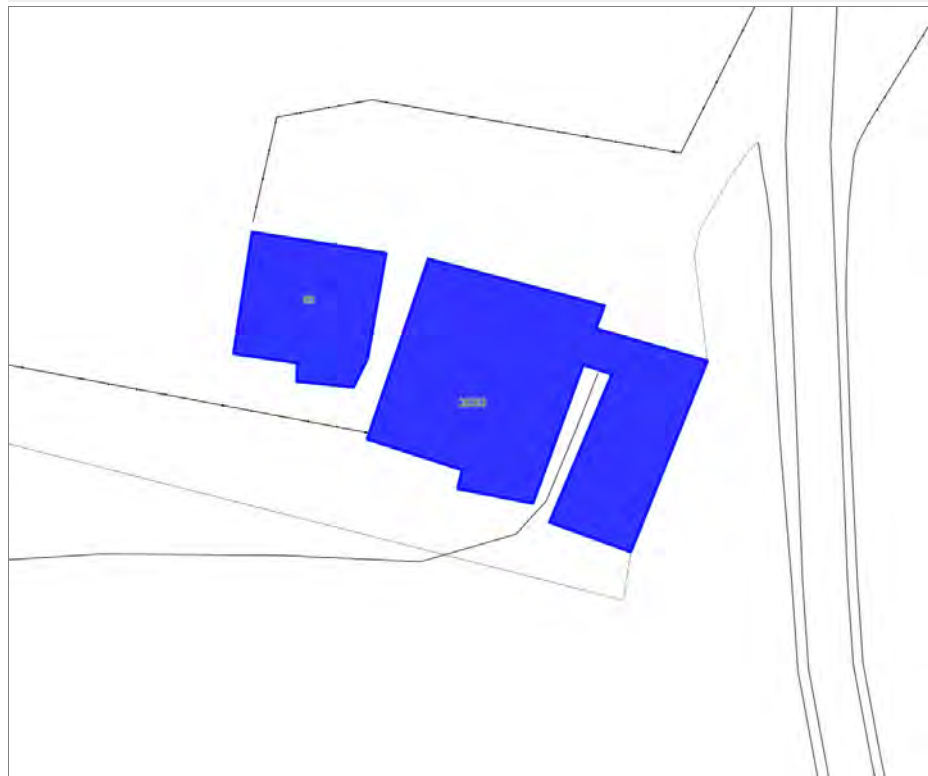


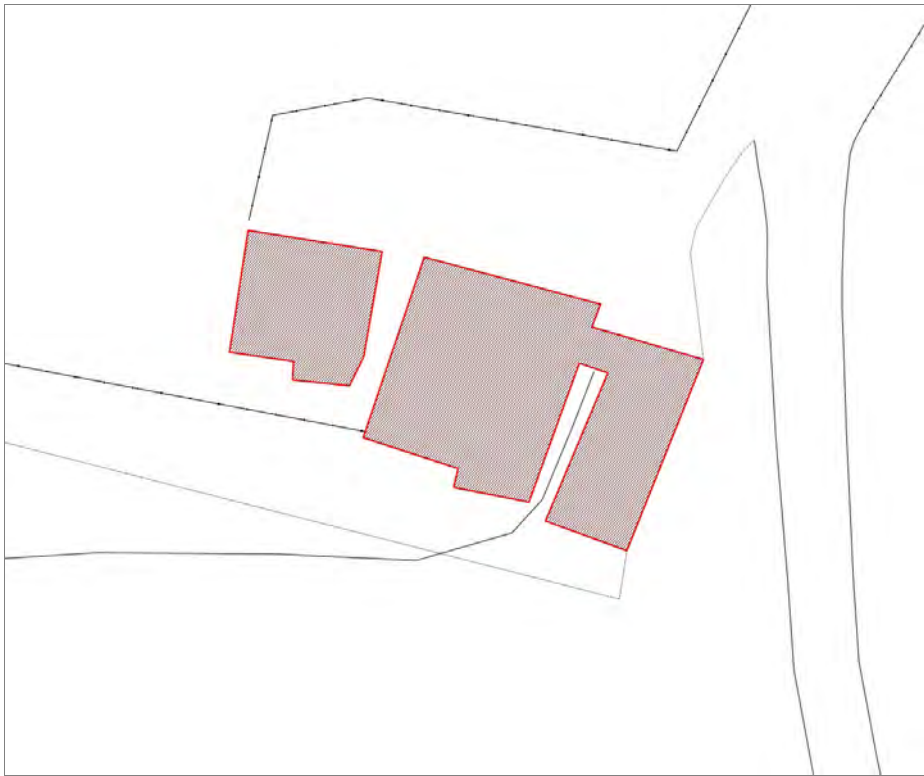
FOTO n° 261 (edificio 10947)



Edifici associati alla Scheda:

ID 90 | ID 26363





Informazioni sulla Scheda

Informazioni sulla Scheda

- **Data rilevazione** 20/06/2019
- **Località** PIAZZANO
- **Denominazione** Villa Medea

Informazioni sull'Edificio 90

- **Usi prevalenti:** non in uso
- **Usi presenti:** dismesso

Edifici di impianto storico

- **Edifici di matrice rurale:** fienili, stalle, manufatti di rimessaggio, ecc.

Informazioni sull'Edificio 26363

- **Usi prevalenti:** residenziale
- **Usi presenti:** non in uso

Edifici di impianto storico

- **Edifici di matrice rurale:** casa colonica isolata



FOTO n° 271 (scheda)



FOTO n° 272 (scheda)



FOTO n° 266 (edificio 90)



FOTO n° 263 (edificio 26363)



FOTO n° 264 (edificio 26363)



FOTO n° 265 (edificio 26363)



FOTO n° 268 (edificio 26363)



FOTO n° 269 (edificio 26363)



Edifici associati alla Scheda:

ID 2672





Informazioni sulla Scheda

Informazioni sulla Scheda

- **Data rilevazione** 20/06/2019
- **Località** PIAZZANO
- **Denominazione** In cima delle Gavine

Informazioni sull'Edificio 2672

- **Usi prevalente:** misto
- **Usi presenti:** attività produttiva agricola; residenziale permanente
- **Numero alloggi:** 1

Edifici di impianto storico

- **Edifici con tipologie edilizie di base:** edifici con preminenza dei caratteri "in linea"



FOTO n° 273 (edificio 2672)



FOTO n° 274 (edificio 2672)

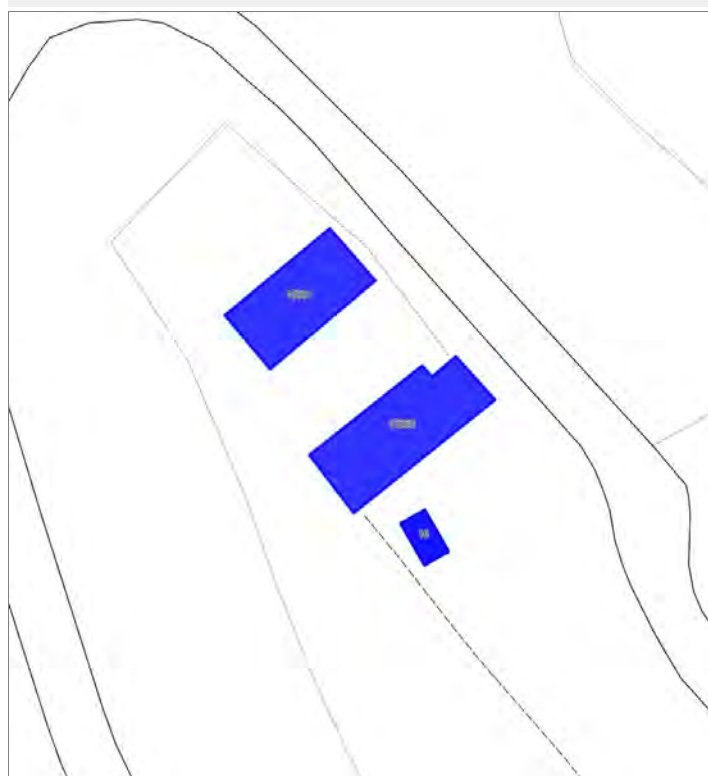


Edifici associati alla Scheda:

ID 15060 ID 15061

Edificati Minori associati alla Scheda:

ID 16





Informazioni sulla Scheda

Informazioni sulla Scheda

- **Data rilevazione** 20/06/2019
- **Località** PIAZZANO
- **Denominazione** In cima delle Gavine

Informazioni sull'Edificio 15060

- **Uso prevalente:** accessorio
- **Usi presenti:** accessorio

Edifici di impianto storico

- **Edifici di matrice rurale:** fienili, stalle, manufatti di rimessaggio, ecc.

Informazioni sull'Edificio 15061

- **Uso prevalente:** residenziale
- **Usi presenti:** residenziale saltuario

Edifici di impianto storico

- **Edifici con tipologie edilizie di base:** edifici con preminenza dei caratteri "in schiera"

Informazioni sull'Edificato Minore 16

Tipo

baracca, manufatto precario



FOTO n° 277 (edificio 15060)



FOTO n° 278 (edificio 15060)



FOTO n° 275 (edificio 15061)

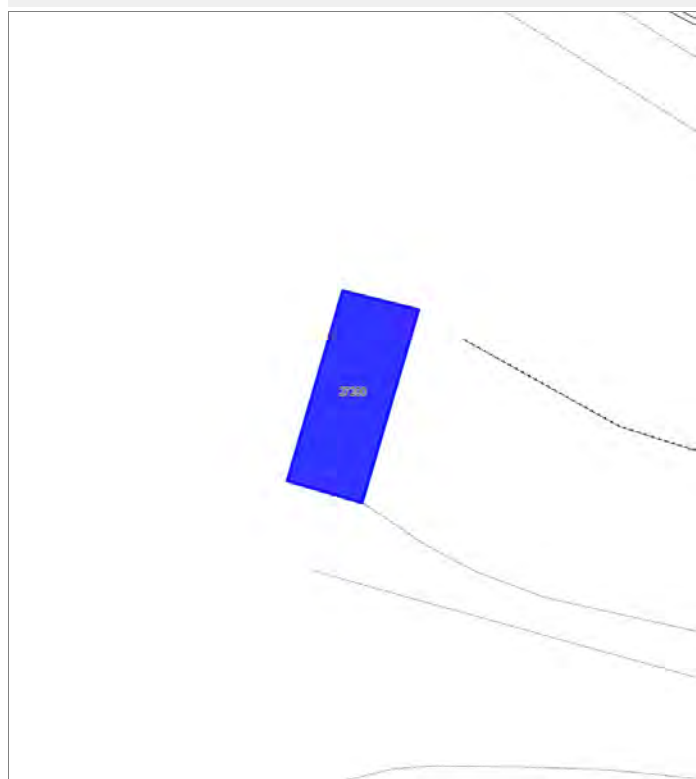


FOTO n° 276 (edificio 15061)



Edifici associati alla Scheda:

ID 27200





Informazioni sulla Scheda

Informazioni sulla Scheda

- **Data rilevazione** 20/06/2019
- **Località** PIAZZANO
- **Denominazione** In cima delle Gavine

Informazioni sull'Edificio 27200

- **Usi prevalenti:** residenziale
 - **Usi presenti:** non in uso; residenziale saltuario
 - **Numero alloggi:** 1
- Edifici di impianto storico**
- **Edifici di matrice rurale:** casa colonica isolata

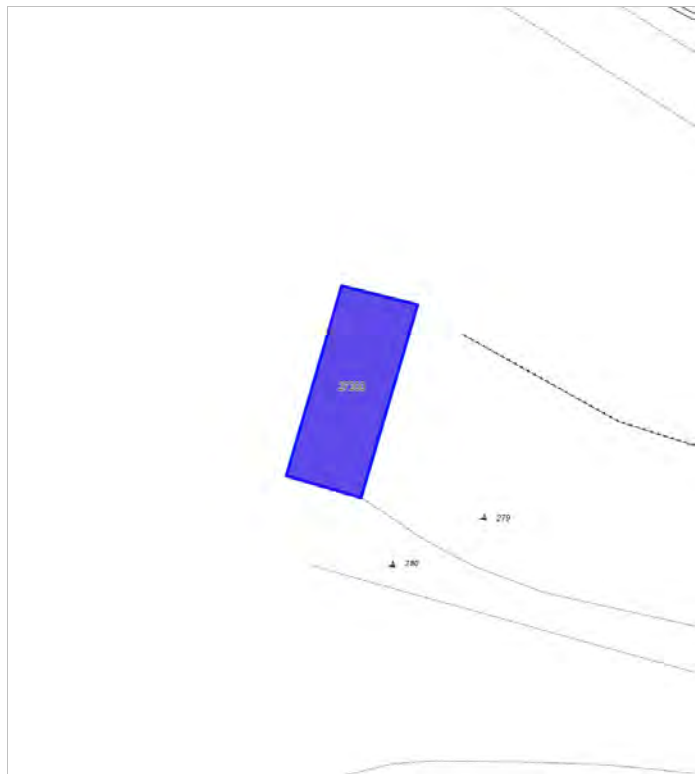


FOTO n° 279 (edificio 27200)

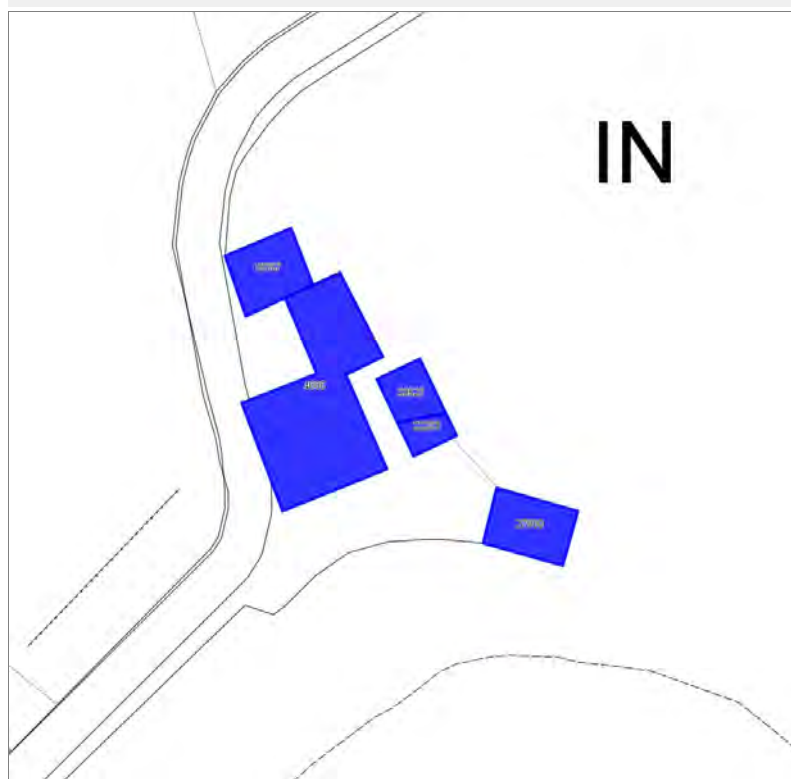


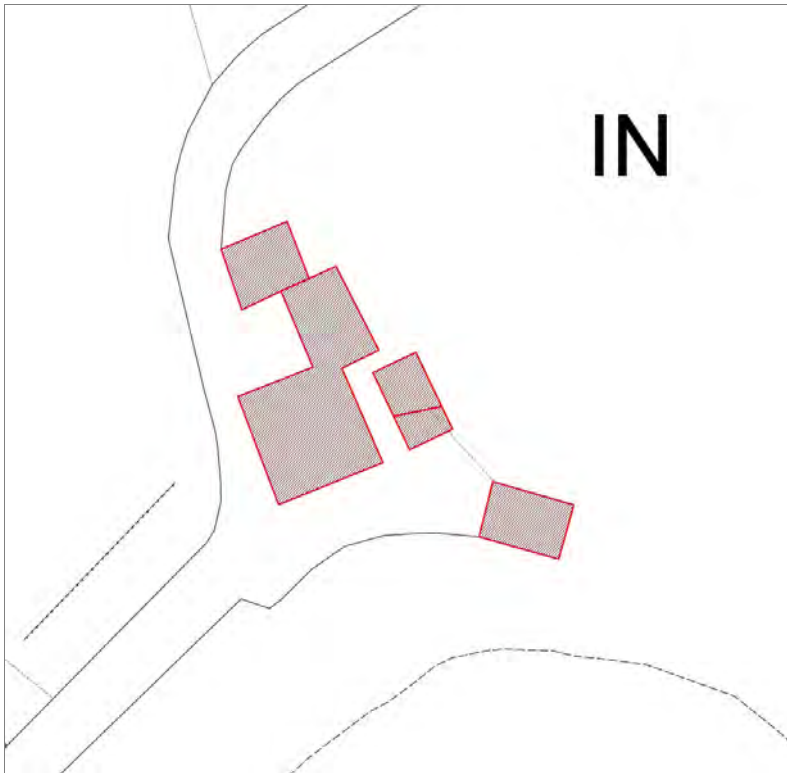
FOTO n° 280 (edificio 27200)



Edifici associati alla Scheda:

ID 4685 | ID 18357 | ID 22203 | ID 27930 | ID 33527





Informazioni sulla Scheda

Informazioni sulla Scheda

- **Data rilevazione** 20/06/2019
- **Località** PIAZZANO
- **Denominazione** In cima delle Gavine

Informazioni sull'Edificio 4685

- **Usi presenti:** residenziale saltuario; residenziale permanente
- **Numero alloggi:** 2
- **Edifici di impianto storico**
 - **Edifici di matrice rurale:** casa colonica isolata

Informazioni sull'Edificio 18357

Manufatti e altri edifici

- **beni storico culturali a corredo degli edifici:** cappelle

Informazioni sull'Edificio 22203

- **Usi prevalente:** non rilevabile

Informazioni sull'Edificio 27930

- **Usi prevalente:** residenziale
- **Usi presenti:** residenziale saltuario
- **Numero alloggi:** 1
- **Edifici di impianto storico**
 - **Edifici di matrice rurale:** fienili, stalle, manufatti di rimessaggio, ecc.

Informazioni sull'Edificio 33527

- **Usi prevalente:** non rilevabile

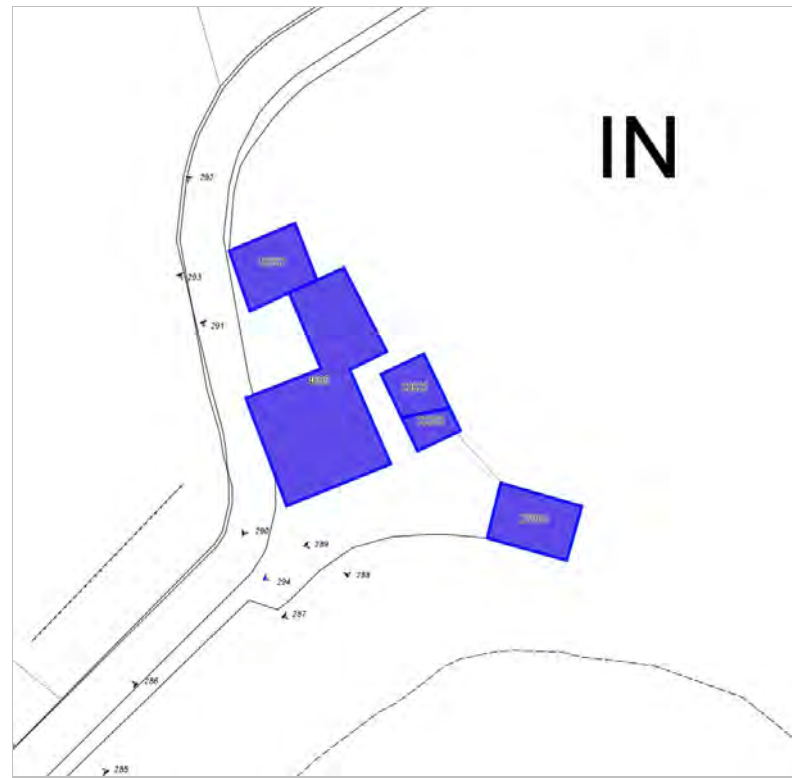


FOTO n° 294 (scheda)



FOTO n° 288 (edificio 4685)



FOTO n° 290 (edificio 4685)



FOTO n° 291 (edificio 4685)



FOTO n° 292 (edificio 18357)



FOTO n° 293 (edificio 18357)



FOTO n° 287 (edificio 27930)



FOTO n° 289 (edificio 27930)



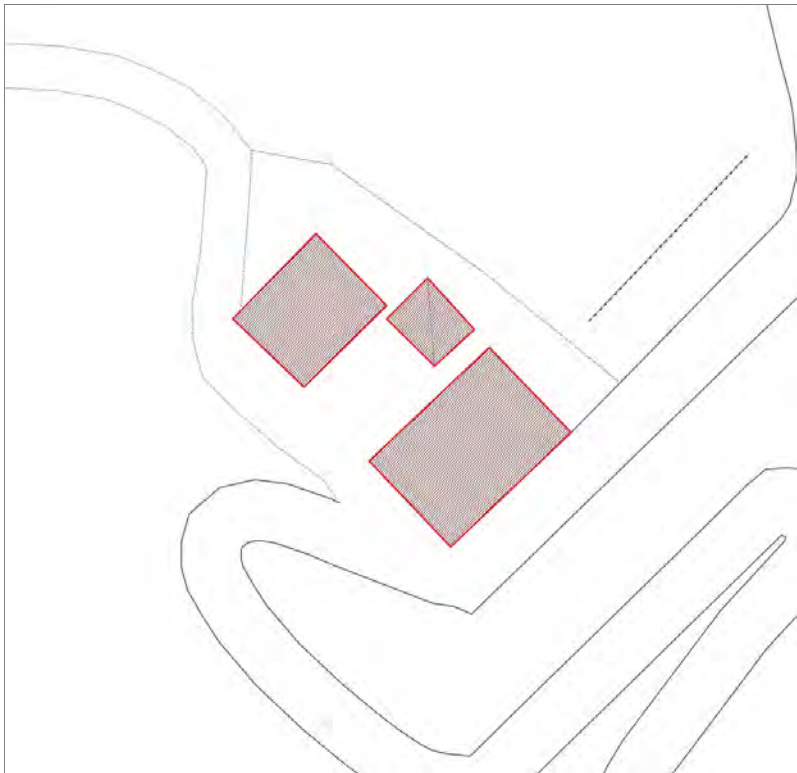
Edifici associati alla Scheda:

ID 30007 ID 30008

Edificati Minori associati alla Scheda:

ID 17





Informazioni sulla Scheda

Informazioni sulla Scheda

- **Data rilevazione** 20/06/2019
- **Località** PIAZZANO
- **Denominazione** In cima delle Gavine

Informazioni sull'Edificio 30007

- **Usi prevalente:** residenziale
- **Usi presenti:** residenziale permanente

Edifici di impianto storico

- **Edifici di matrice rurale:** casa padronale

Informazioni sull'Edificio 30008

- **Usi prevalente:** residenziale
- **Usi presenti:** residenziale permanente

Edifici di impianto storico

- **Edifici di matrice rurale:** fienili, stalle, manufatti di rimessaggio, ecc.

Informazioni sull'Edificato Minore 17

Tipo
loggiate

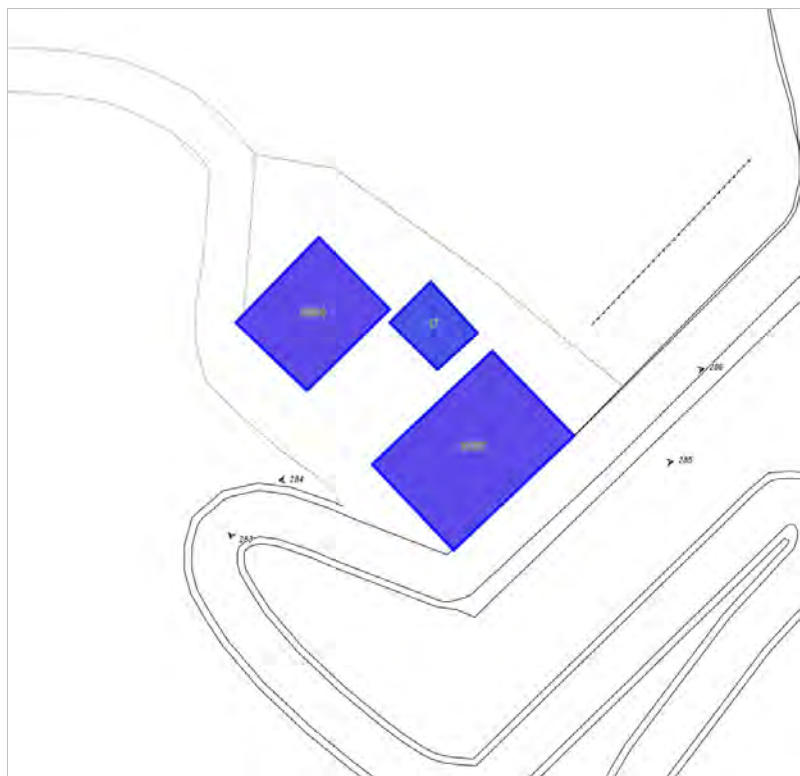


FOTO n° 284 (edificio 30007)



FOTO n° 285 (edificio 30007)



FOTO n° 286 (edificio 30007)



FOTO n° 283 (edificio 30008)



Edifici associati alla Scheda:

ID 11034 | ID 38045 | ID 38046 | ID 38047





Informazioni sulla Scheda

Informazioni sulla Scheda

- **Data rilevazione** 24/06/2019
- **Località** CHIATRI
- **Denominazione** Bombone

Informazioni sull'Edificio 11034

- **Uso prevalente:** non rilevabile
- **Usi presenti:** non rilevabile

Manufatti e altri edifici

- **Edifici con caratteri conformi all'edificato tradizionale e/o preesistente:** a carattere non specialistico (di base)

Informazioni sull'Edificio 38045

- **Uso prevalente:** accessorio
- **Usi presenti:** accessorio

Manufatti e altri edifici

- **Accessori:** forni

Informazioni sull'Edificio 38046

- **Uso prevalente:** residenziale
- **Usi presenti:** residenziale permanente
- **Numero alloggi:** 1

Edifici di impianto storico

- **Edifici di matrice rurale:** casa colonica isolata

Informazioni sull'Edificio 38047

- **Uso prevalente:** non rilevabile



FOTO n° 743 (edificio 38045)



FOTO n° 744 (edificio 38045)



FOTO n° 738 (edificio 38046)



FOTO n° 739 (edificio 38046)

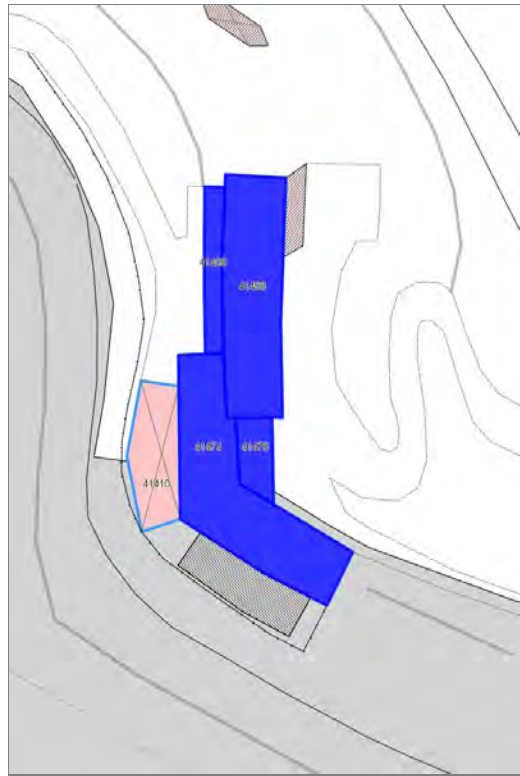


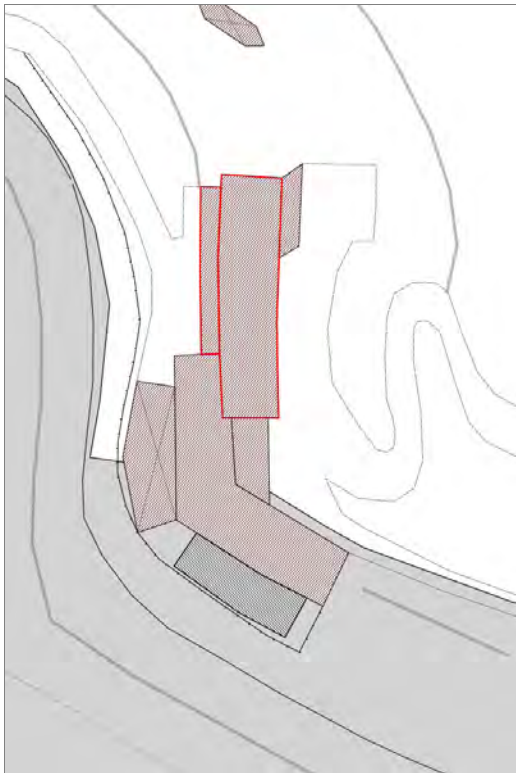
FOTO n° 740 (edificio 38046)



Edifici associati alla Scheda:

ID 41408 ID 41409 ID 41474 ID 41475





Informazioni sulla Scheda

Informazioni sulla Scheda

- **Data rilevazione** 24/06/2019
- **Non rilevabile:** Rilevato in parte, ex albergo chiuso nel quale non è possibile accedere
- **Località** CHIATRI
- **Denominazione** Colle Paradiso

Informazioni sull'Edificio 41408

- **Usò prevalente:** non rilevabile

Informazioni sull'Edificio 41409

- **Usò prevalente:** non rilevabile

Informazioni sull'Edificio 41474

- **Usò prevalente:** non rilevabile

Informazioni sull'Edificio 41475

- **Usò prevalente:** non rilevabile



FOTO n° 746 (edificio 41408)



FOTO n° 748 (edificio 41408)

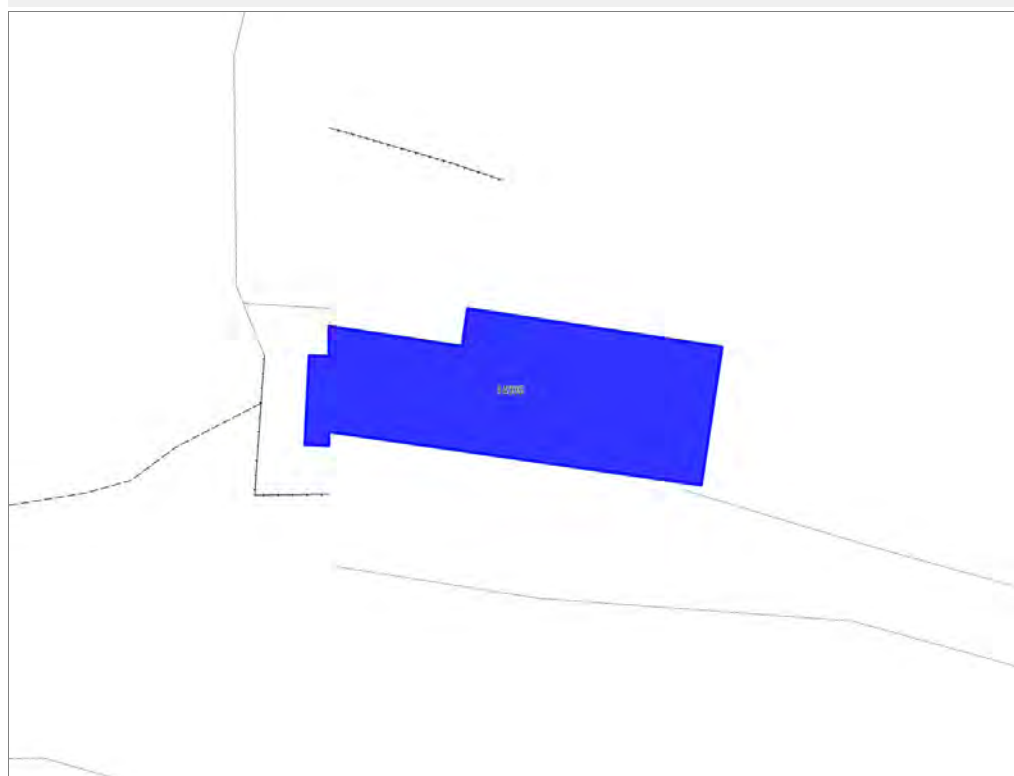


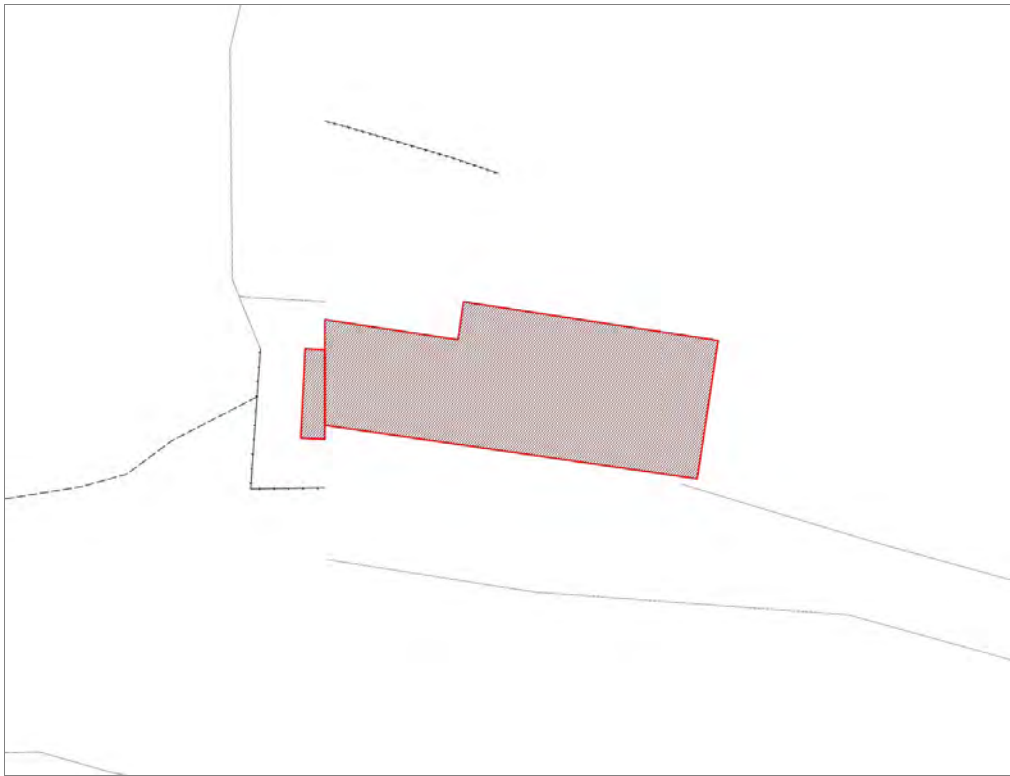
FOTO n° 749 (edificio 41408)



Edifici associati alla Scheda:

ID 14335





Informazioni sulla Scheda

Informazioni sulla Scheda

- **Data rilevazione** 24/06/2019
- **Non rilevabile:** Cancelli chiusi e nessun campanello o cassetta della posta
- **Località** CHIATRI
- **Denominazione** C.Folonco

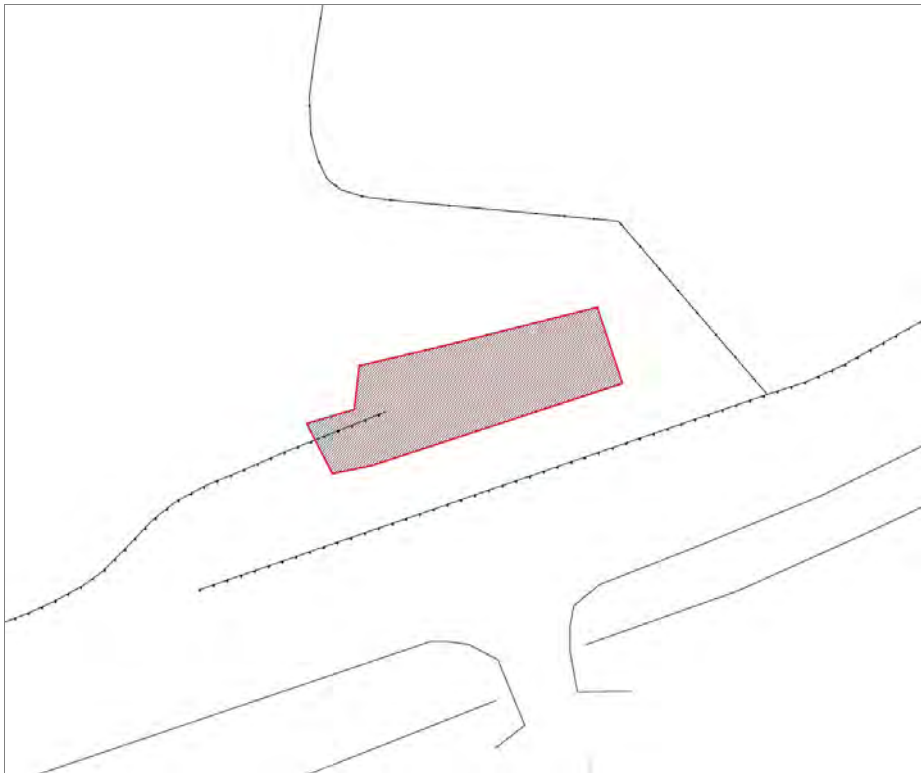
Informazioni sull'Edificio 14335

- **Usi prevalenti:** non rilevabile

Edifici associati alla Scheda:

ID 12509





Informazioni sulla Scheda

Informazioni sulla Scheda

- **Data rilevazione** 24/06/2019
- **Località** MAGGIANO
- **Denominazione** Via sarzanese

Informazioni sull'Edificio 12509

- **Usi prevalente:** residenziale
- **Usi presenti:** residenziale permanente
- **Numero alloggi:** 1

Edifici di impianto storico

- **Edifici di matrice rurale:** casa colonica isolata



FOTO n° 760 (edificio 12509)



FOTO n° 761 (edificio 12509)




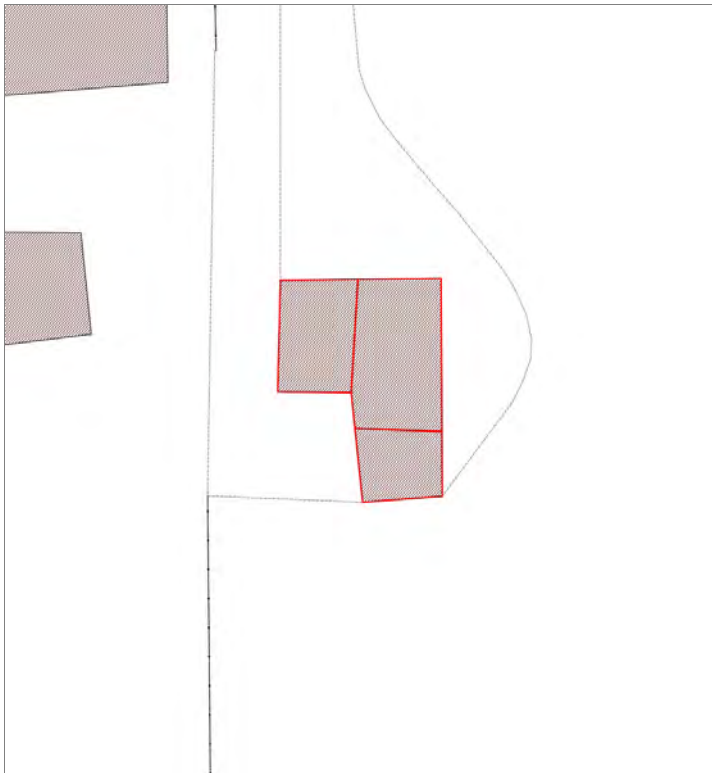
FOTO n° 763 (edificio 12509)



Edifici associati alla Scheda:

ID 2192 | ID 20533 | ID 34124





Informazioni sulla Scheda

Informazioni sulla Scheda

- **Data rilevazione** 25/06/2019
- **Località** MAGGIANO
- **Denominazione** Via Sarzanese

Informazioni sull'Edificio 2192

- **Uso prevalente:** non rilevabile

Informazioni sull'Edificio 20533

- **Uso prevalente:** residenziale
- **Usi presenti:** residenziale permanente
- **Numero alloggi:** 1

Edifici di impianto storico

- **Edifici di matrice rurale:** casa colonica isolata

Informazioni sull'Edificio 34124

- **Uso prevalente:** residenziale
- **Usi presenti:** residenziale permanente
- **Numero alloggi:** 1

Edifici di impianto storico

- **Edifici di matrice rurale:** casa colonica isolata

Rilievi fotografici



FOTO n° 1142 (scheda)



FOTO n° 1140 (edificio 20533)



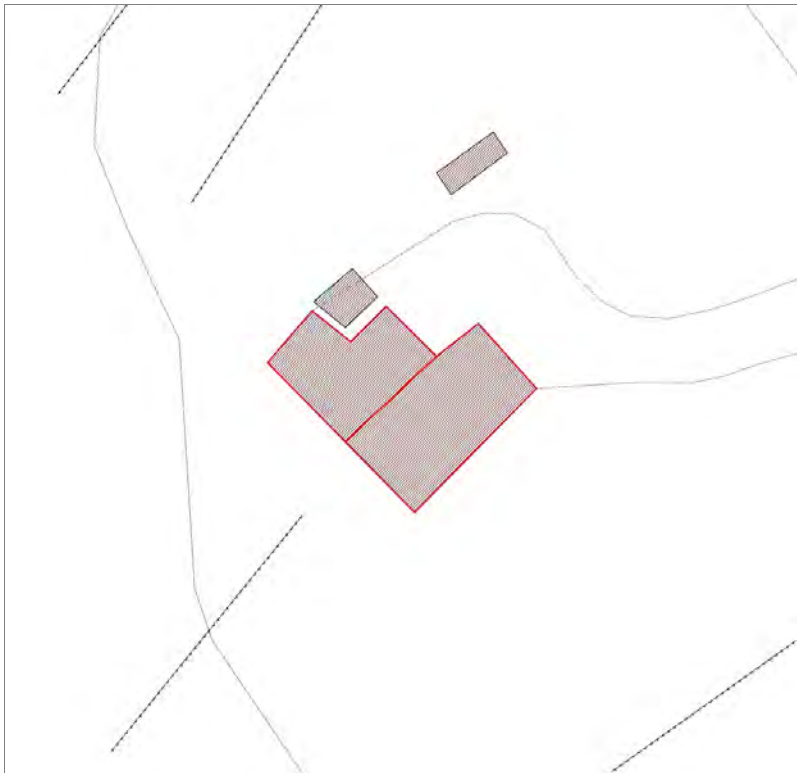
FOTO n° 1141 (edificio 34124)



Edifici associati alla Scheda:

ID 3242 | ID 7753 | ID 7823





Informazioni sulla Scheda

Informazioni sulla Scheda

- **Data rilevazione** 25/06/2019
- **Località** ARLIANO
- **Denominazione** Al Borghetto

Informazioni sull'Edificio 3242

- **Usi prevalente:** residenziale
- **Usi presenti:** accessorio; residenziale permanente

Edifici di impianto storico

- **Edifici di matrice rurale:** casa colonica isolata

Informazioni sull'Edificio 7753

- **Usi prevalente:** accessorio
- **Usi presenti:** accessorio

Manufatti e altri edifici

- **Accessori:** ripostigli, rimessaggi, box

Informazioni sull'Edificio 7823

- **Usi prevalente:** residenziale
- **Usi presenti:** residenziale permanente
- **Numero alloggi:** 1

Edifici di impianto storico

- **Edifici di matrice rurale:** casa colonica isolata

Rilievi fotografici

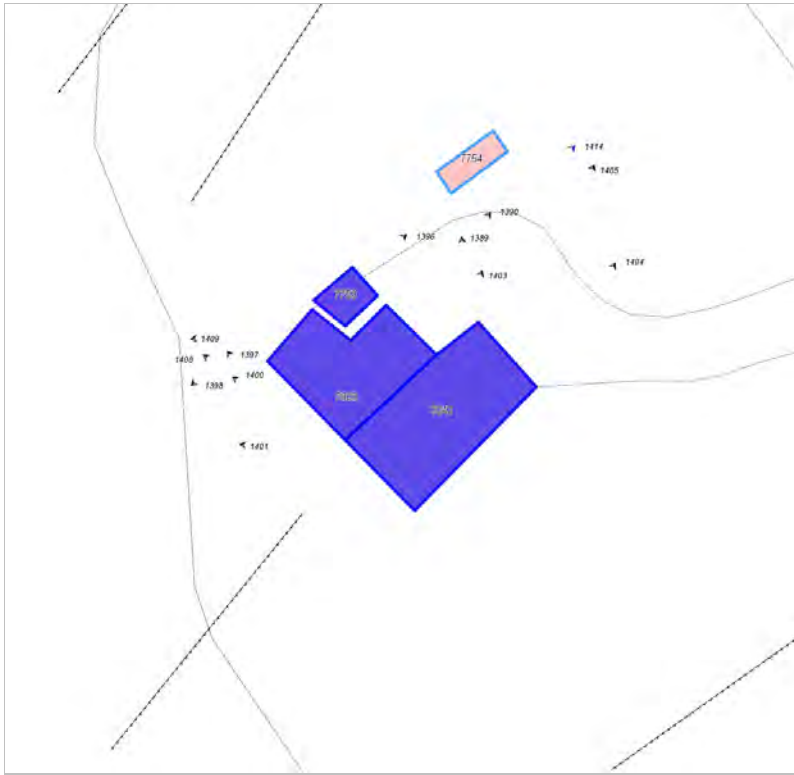


FOTO n° 1414 (scheda)



FOTO n° 1401 (edificio 3242)



FOTO n° 1403 (edificio 3242)



FOTO n° 1404 (edificio 3242)



FOTO n° 1405 (edificio 3242)



FOTO n° 1396 (edificio 7753)



FOTO n° 1389 (edificio 7823)



FOTO n° 1390 (edificio 7823)



FOTO n° 1397 (edificio 7823)



FOTO n° 1400 (edificio 7823)



FOTO n° 1408 (edificio 7823)

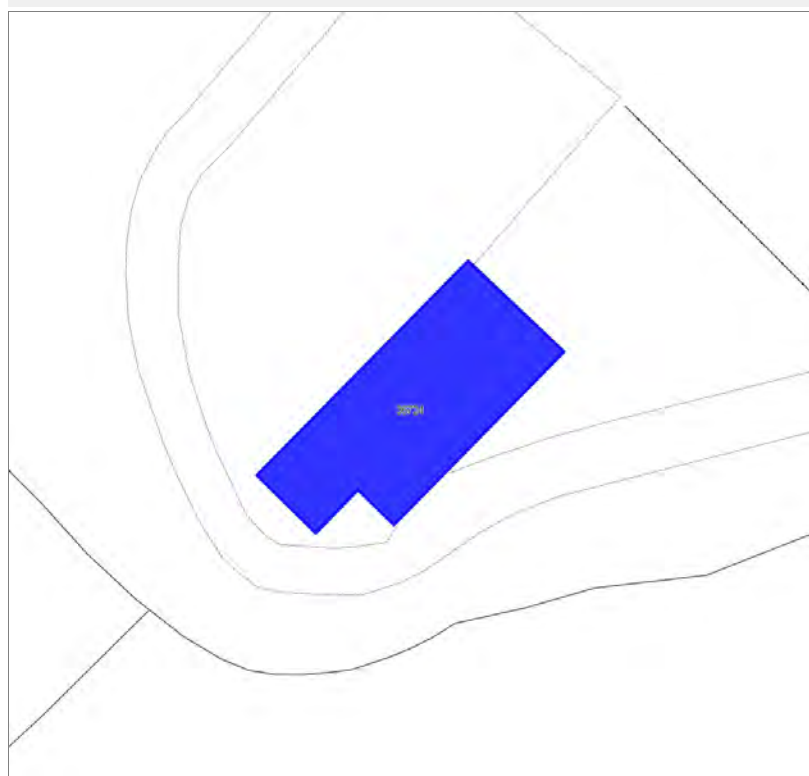


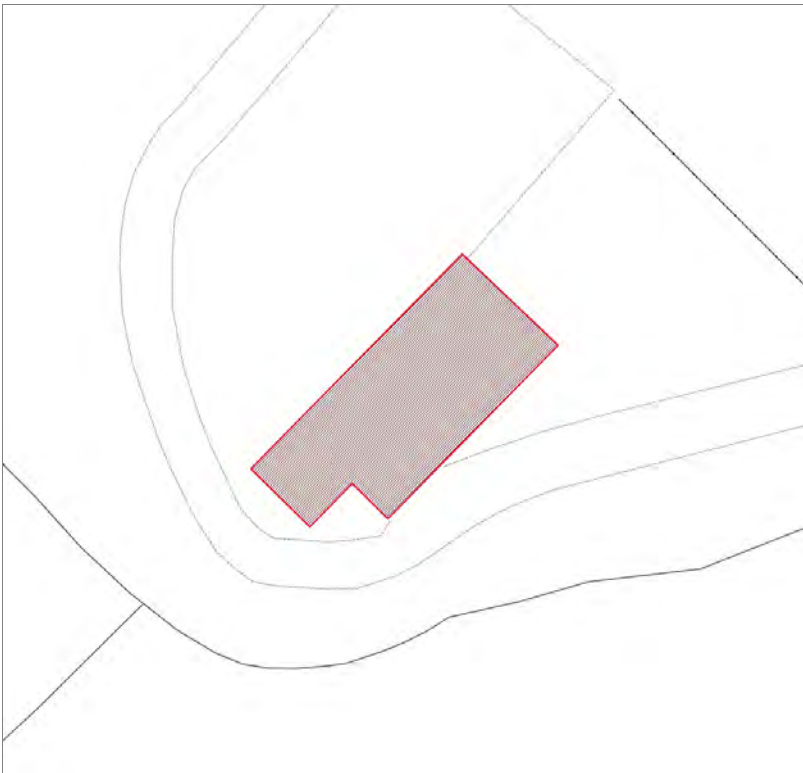
FOTO n° 1409 (edificio 7823)



Edifici associati alla Scheda:

ID 36724





Informazioni sulla Scheda

Informazioni sulla Scheda

- **Data rilevazione** 25/06/2019
- **Località** ARLIANO
- **Denominazione** Via della Chiesa 1

Informazioni sull'Edificio 36724

- **Usò prevalente:** residenziale
- **Usi presenti:** residenziale permanente
- **Numero alloggi:** 1

Edifici di impianto storico

- **Edifici di matrice rurale:** fienili, stalle, manufatti di rimessaggio, ecc.



FOTO n° 1503 (edificio 36724)



FOTO n° 1504 (edificio 36724)



FOTO n° 1505 (edificio 36724)



Edifici associati alla Scheda:
ID 40529





Informazioni sulla Scheda

Informazioni sulla Scheda

- **Data rilevazione** 26/06/2019
- **Località** PIEVE DI ARLIANO
- **Denominazione** Arliano

Informazioni sull'Edificio 40529

- **Usi prevalenti:** agricolo e funzioni connesse
- **Usi presenti:** attività produttiva agricola

Edifici di impianto storico

- **Edifici di matrice rurale:** fienili, stalle, manufatti di rimessaggio, ecc.



FOTO n° 1439 (edificio 40529)



FOTO n° 1440 (edificio 40529)



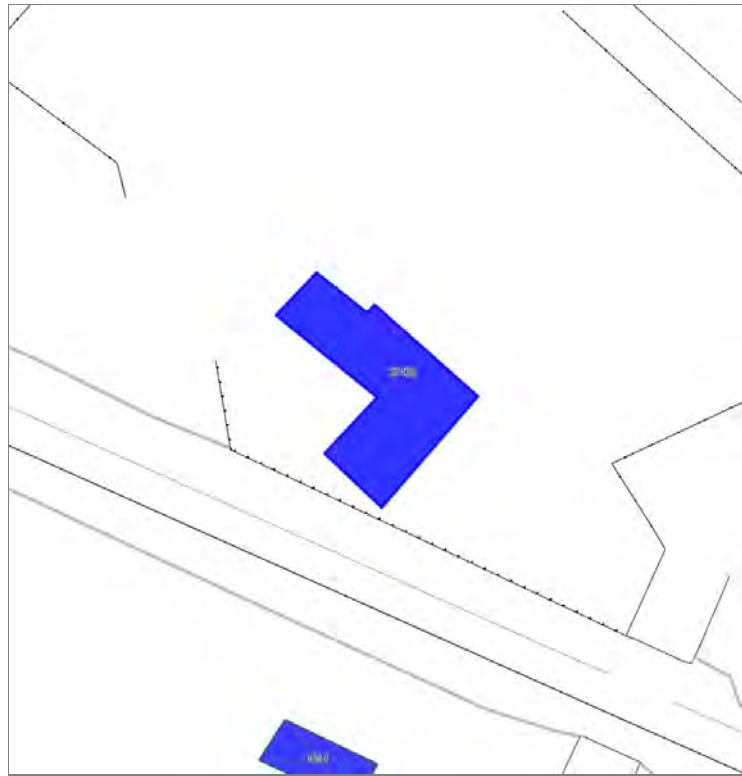
FOTO n° 1441 (edificio 40529)

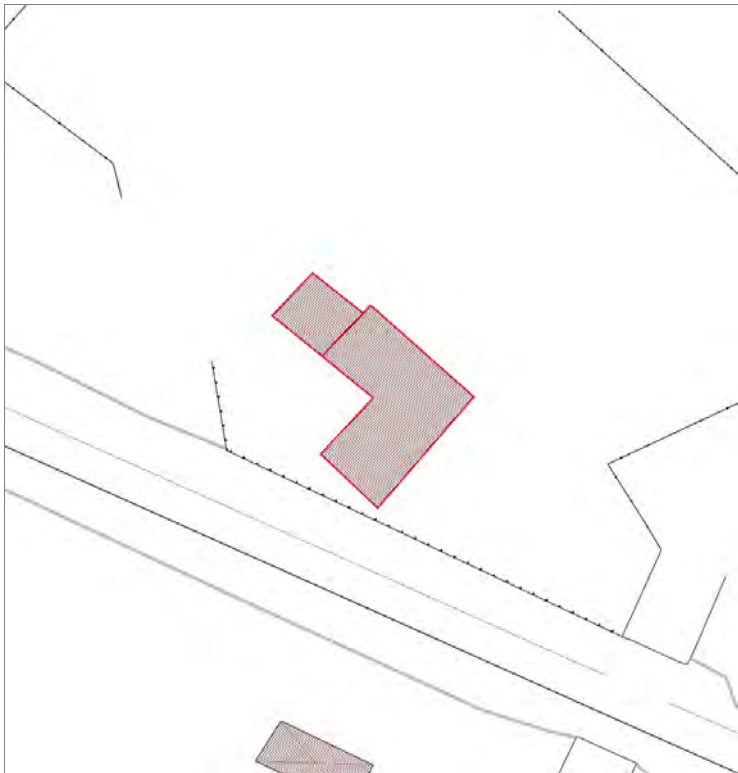


FOTO n° 1442 (edificio 40529)



Edifici associati alla Scheda:
ID 37436





Informazioni sulla Scheda

Informazioni sulla Scheda

- **Data rilevazione** 26/06/2019
- **Località** IL PIAGGIONE
- **Denominazione** Via del Brennero

Informazioni sull'Edificio 37436

- **Usi prevalente:** residenziale
- **Usi presenti:** residenziale permanente

Edifici di impianto storico

- **Edifici di matrice rurale:** casa colonica isolata



FOTO n° 14274 (scheda)



FOTO n° 1584 (edificio 37436)



FOTO n° 1585 (edificio 37436)

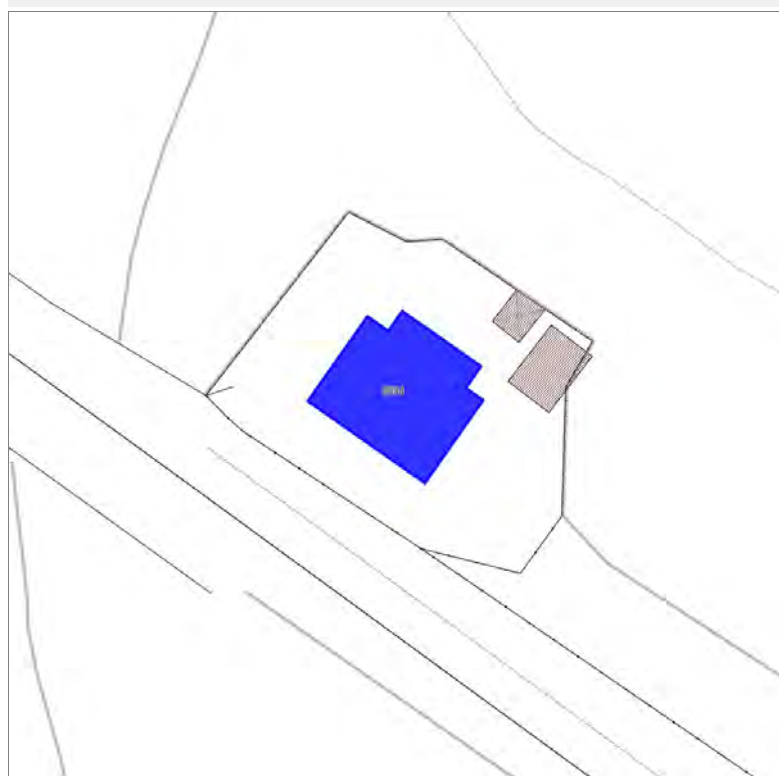


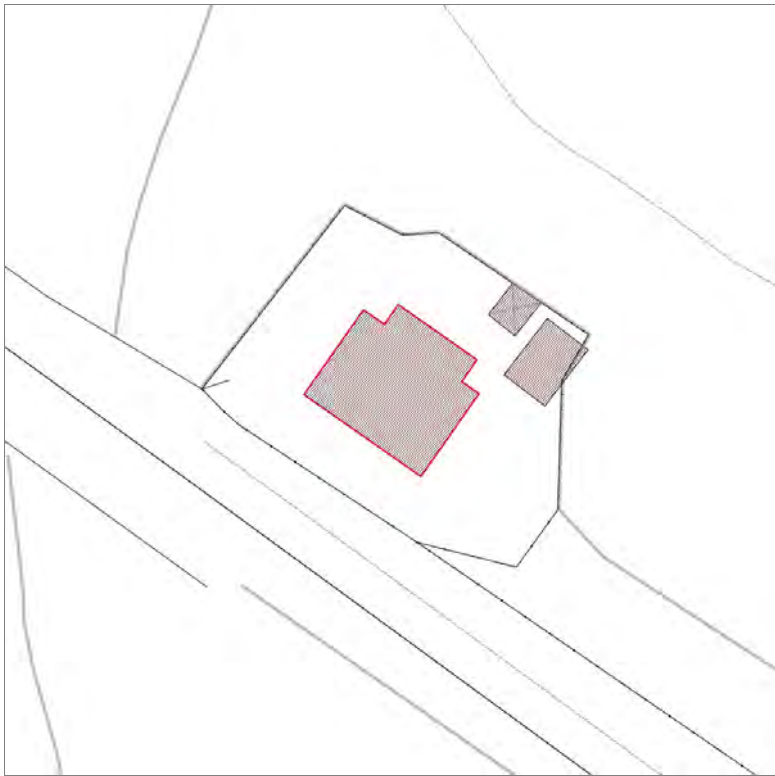
FOTO n° 1586 (edificio 37436)



Edifici associati alla Scheda:

ID 5694





Informazioni sulla Scheda

Informazioni sulla Scheda

- **Data rilevazione** 26/06/2019
- **Località** IL PIAGGIONE
- **Denominazione** Alla stazione

Informazioni sull'Edificio 5694

- **Usi prevalenti:** residenziale
- **Usi presenti:** residenziale permanente

Edifici di impianto storico

- **Edifici con tipologie edilizie di base:** edilizia di base derivata da ex opifici o manufatti specialistici



FOTO n° 14268 (scheda)



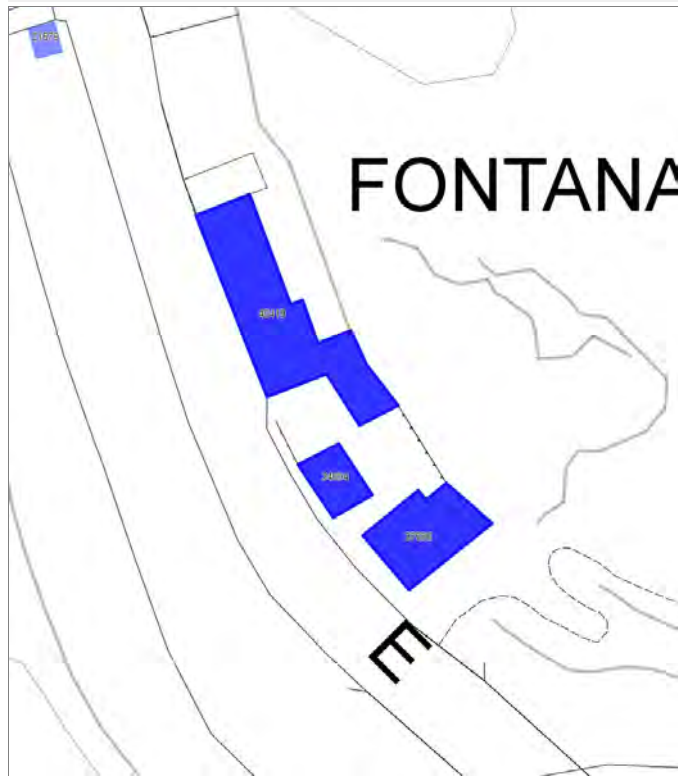
FOTO n° 1632 (edificio 5694)

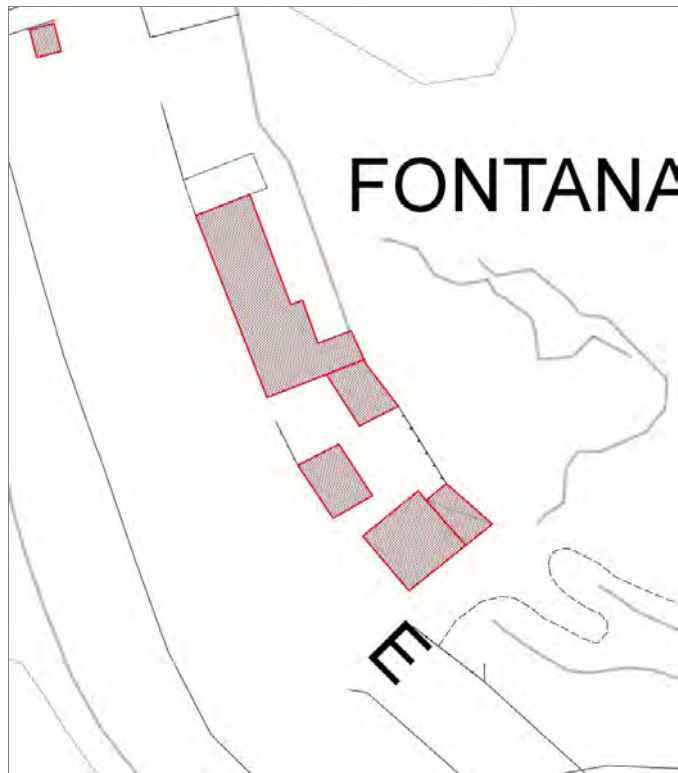


FOTO n° 1656 (edificio 5694)



Edifici associati alla Scheda:
ID 34694 ID 37586 ID 40419





Informazioni sulla Scheda

Informazioni sulla Scheda

- **Data rilevazione** 26/06/2019
- **Località** IL PIAGGIONE
- **Denominazione** Fontana

Informazioni sull'Edificio 34694

- **Uso prevalente:** non in uso
- **Usi presenti:** non in uso

Edifici di impianto storico

- **Edifici di matrice rurale:** casa colonica isolata

Informazioni sull'Edificio 37586

- **Uso prevalente:** non in uso
- **Usi presenti:** non in uso

Edifici di impianto storico

- **Edifici con tipologie edilizie di base:** edifici con preminenza dei caratteri "in linea"

Informazioni sull'Edificio 40419

- **Uso prevalente:** non in uso
- **Usi presenti:** non in uso

Edifici di impianto storico

- **Edifici con tipologie edilizie di base:** edifici con preminenza dei caratteri "in schiera"

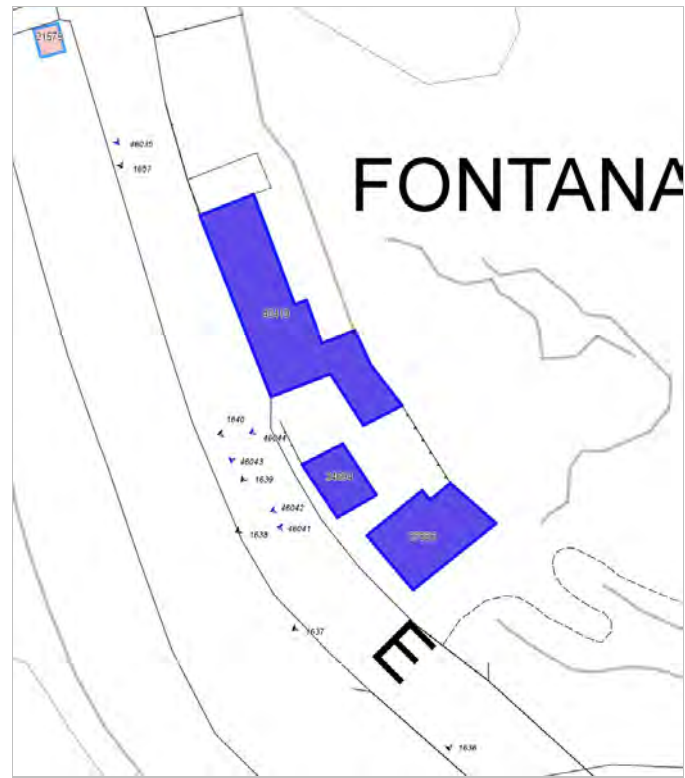


FOTO n° 46041 (scheda)



FOTO n° 46042 (scheda)



FOTO n° 46043 (scheda)



FOTO n° 46044 (scheda)



FOTO n° 1638 (edificio 34694)



FOTO n° 1636 (edificio 37586)



FOTO n° 1637 (edificio 37586)



FOTO n° 1639 (edificio 40419)

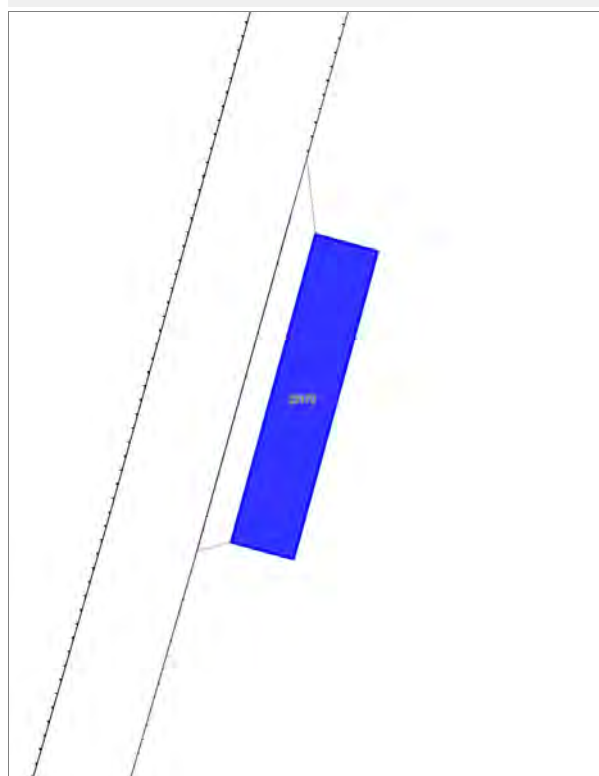


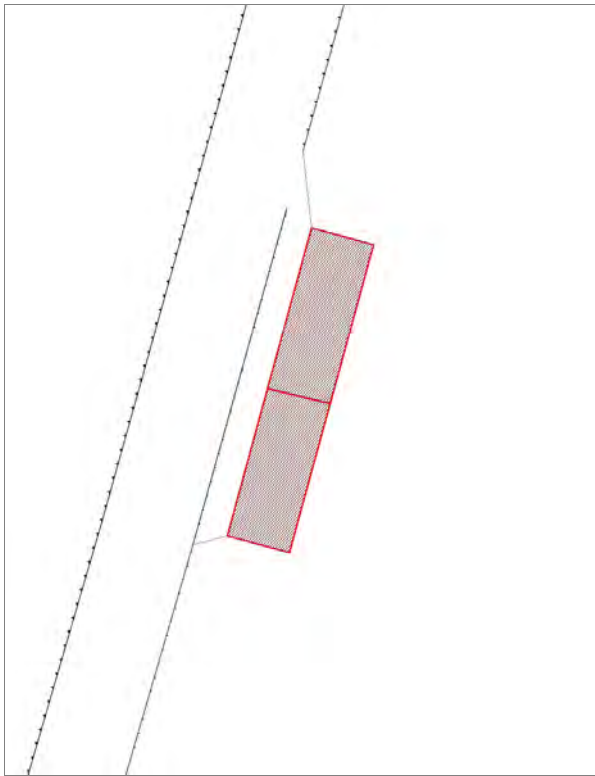
FOTO n° 1640 (edificio 40419)



Edifici associati alla Scheda:

ID 33170





Informazioni sulla Scheda

Informazioni sulla Scheda

- **Data rilevazione** 26/06/2019
- **Località** IL PIAGGIONE
- **Denominazione** Via dell'Abetone e del Brennero

Informazioni sull'Edificio 33170

- **Usò prevalente:** non in uso
- **Usi presenti:** non in uso

Edifici di impianto storico

- **Altri edifici:** rudere

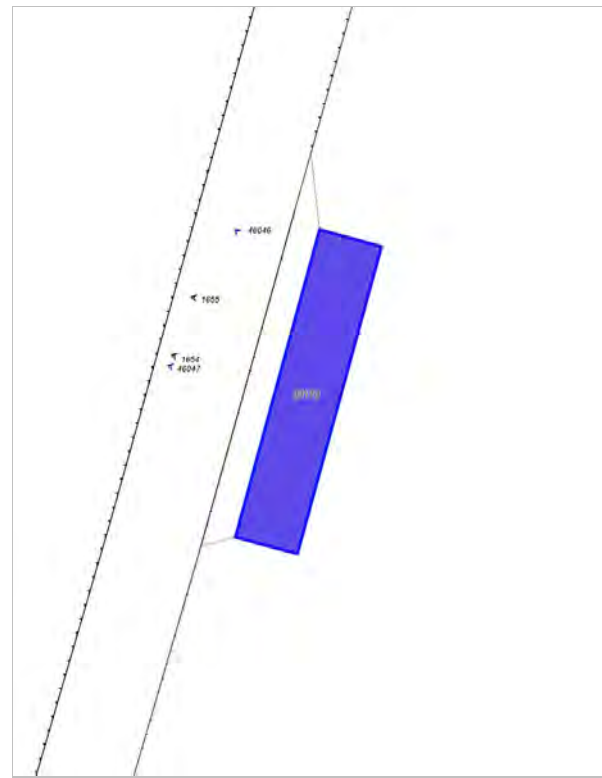


FOTO n° 46046 (scheda)



FOTO n° 46047 (scheda)



FOTO n° 1654 (edificio 33170)



FOTO n° 1655 (edificio 33170)



Edifici associati alla Scheda:
ID 16008 | ID 25877 | ID 41205





Informazioni sulla Scheda

Informazioni sulla Scheda

- **Data rilevazione** 01/07/2019
- **Non rilevabile:** Non raggiungibile
- **Località** S.Maria del Giudice
- **Denominazione** Lucida

Informazioni sull'Edificio 16008

Informazioni sull'Edificio 25877

Informazioni sull'Edificio 41205

- **Usò prevalente:** non rilevabile



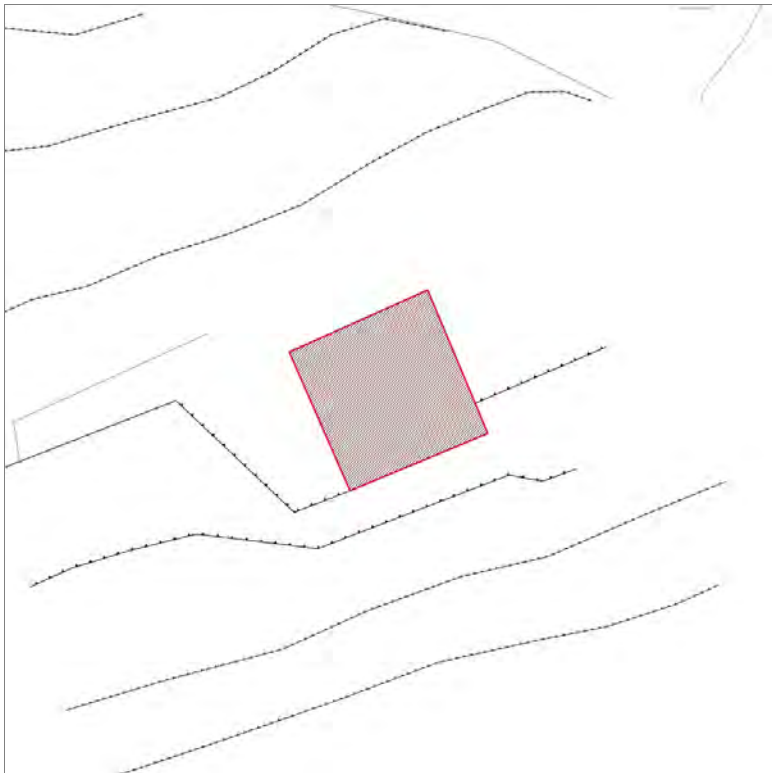
FOTO n° 2407 (edificio 25877)



Edifici associati alla Scheda:

ID 17527





Informazioni sulla Scheda

Informazioni sulla Scheda

- **Data rilevazione** 01/07/2019
- **Non rilevabile:** Non raggiungibile
- **Località** S.Maria del Giudice
- **Denominazione** Lucida

Informazioni sull'Edificio 17527

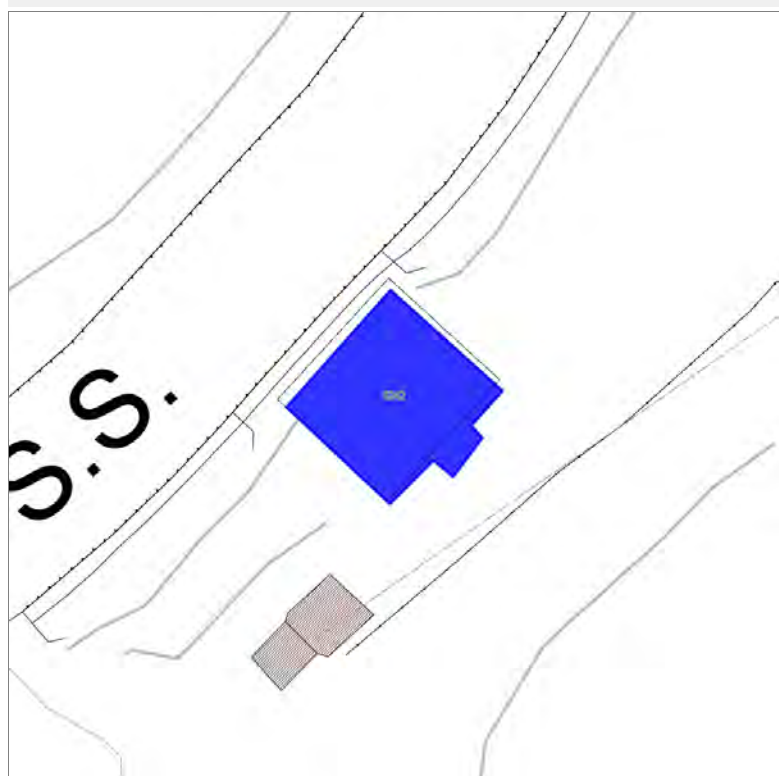


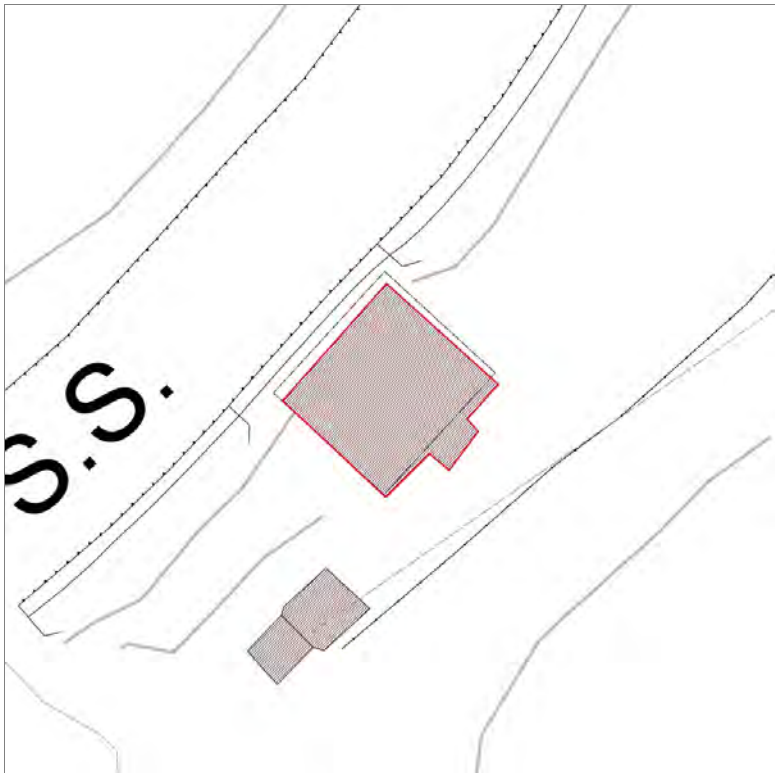
FOTO n° 2410 (edificio 17527)



Edifici associati alla Scheda:

ID 8242





Informazioni sulla Scheda

Informazioni sulla Scheda

- **Data rilevazione** 01/07/2019
- **Località** S.Maria del Giudice
- **Denominazione** Al foro

Informazioni sull'Edificio 8242

- **Usi prevalenti:** non in uso
- **Usi presenti:** non in uso

Edifici di impianto storico

- **Edifici a carattere specialistico:** civile

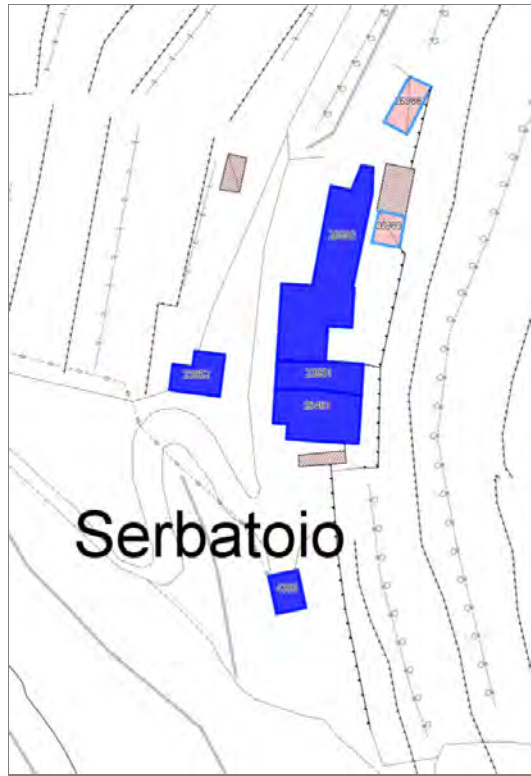


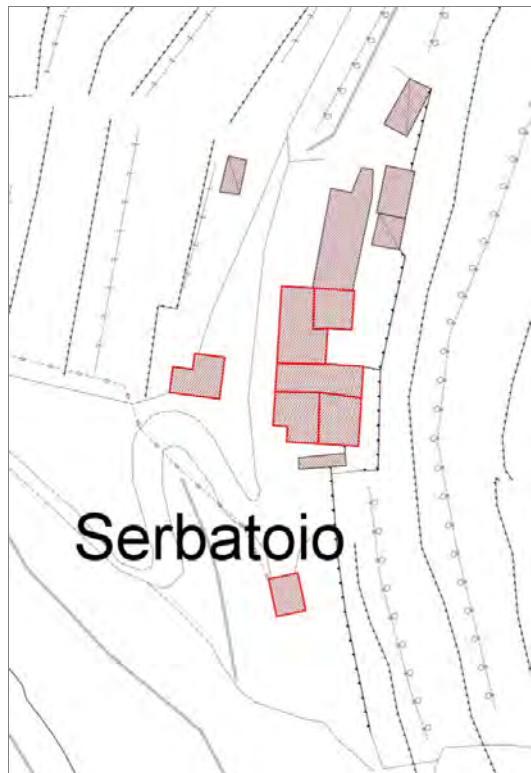
FOTO n° 2391 (edificio 8242)



Edifici associati alla Scheda:

ID 4356 | ID 23951 | ID 23952 | ID 26461 | ID 26990





Informazioni sulla Scheda

Informazioni sulla Scheda

- **Data rilevazione** 01/07/2019
- **Località** S.Maria del Giudice
- **Denominazione** Corte Marinari

Informazioni sull'Edificio 4356

- **Usi prevalenti:** accessorio
- **Usi presenti:** accessorio

Manufatti e altri edifici

- **Accessori:** altro

Informazioni sull'Edificio 23951

- **Usi prevalenti:** residenziale
- **Usi presenti:** residenziale permanente

Edifici di impianto storico

- **Edifici con tipologie edilizie di base:** edifici con preminenza dei caratteri "in schiera"

Informazioni sull'Edificio 23952

- **Usi prevalenti:** accessorio
- **Usi presenti:** accessorio

Manufatti e altri edifici

- **Accessori:** altro

Informazioni sull'Edificio 26461

Edifici di impianto storico

- **Edifici con tipologie edilizie di base:** edifici con preminenza dei caratteri "in schiera"

Informazioni sull'Edificio 26990

- **Usi prevalenti:** residenziale
- **Usi presenti:** residenziale permanente

Edifici di impianto storico

- **Edifici con tipologie edilizie di base:** edifici con preminenza dei caratteri "in linea"



FOTO n° 2538 (scheda)



FOTO n° 2537 (edificio 4356)



FOTO n° 2533 (edificio 23951)



FOTO n° 2531 (edificio 23952)



FOTO n° 2535 (edificio 23952)



FOTO n° 2532 (edificio 26461)



FOTO n° 2534 (edificio 26461)

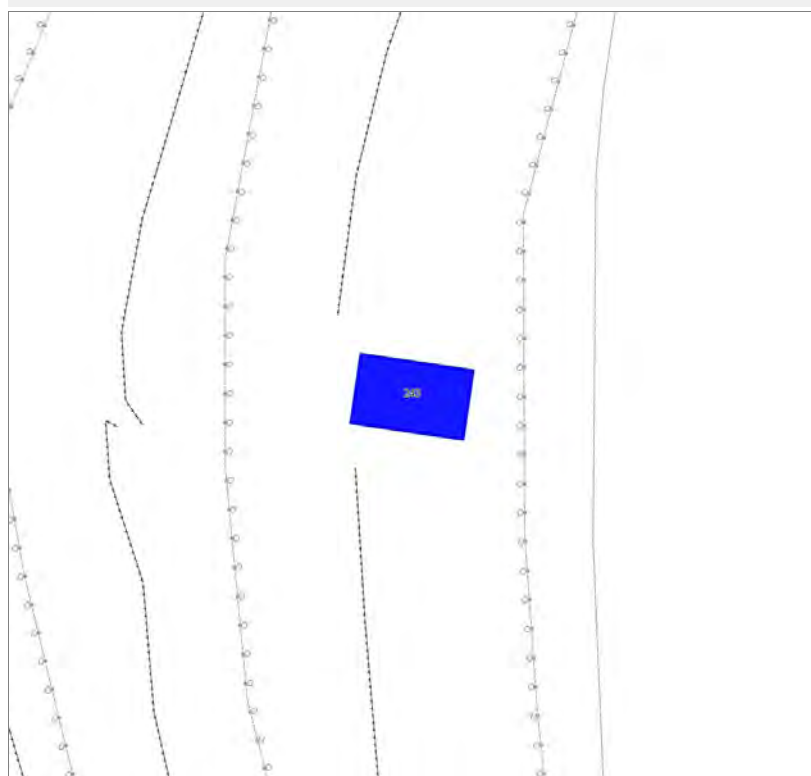


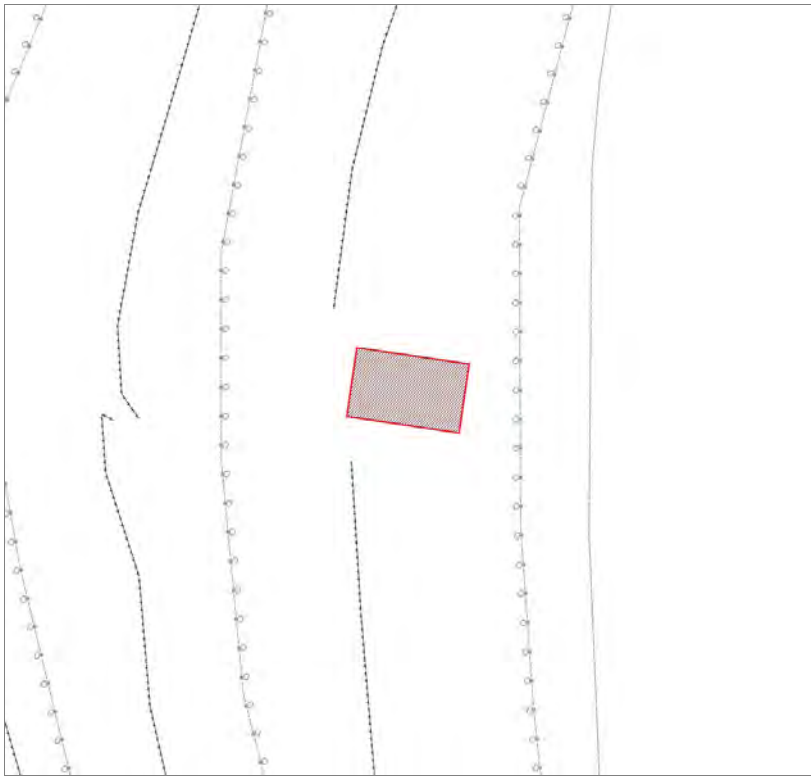
FOTO n° 2536 (edificio 26990)



Edificati Minori associati alla Scheda:

ID 243





Informazioni sulla Scheda

Informazioni sulla Scheda

- **Data rilevazione** 01/07/2019
- **Non rilevabile:** Inaccessibile
- **Località** S.Maria del Giudice
- **Denominazione** Serbatoio

Informazioni sull'Edificato Minore 243

Edifici associati alla Scheda:

ID 26125

Edificati Minori associati alla Scheda:

ID 247





Informazioni sulla Scheda

Informazioni sulla Scheda

- **Data rilevazione** 01/07/2019
- **Località** S.Maria del Giudice
- **Denominazione** L'Aglietta

Informazioni sull'Edificio 26125

- **Usi prevalenti:** residenziale
- **Usi presenti:** residenziale permanente

Manufatti e altri edifici

- **Edifici con caratteri conformi all'edificato tradizionale e/o preesistente:** a carattere non specialistico (di base)

Informazioni sull'Edificato Minore 247

Tipo
loggiato



FOTO n° 2548 (edificio 26125)



Edifici associati alla Scheda:

ID 17744 ID 17745





Informazioni sulla Scheda

Informazioni sulla Scheda

- **Data rilevazione** 01/07/2019
- **Località** S.Maria del Giudice
- **Denominazione** L'Aglietta

Informazioni sull'Edificio 17744

- **Uso prevalente:** non rilevabile

Informazioni sull'Edificio 17745

- **Uso prevalente:** residenziale
- **Usi presenti:** residenziale permanente

Edifici di impianto storico

- **Edifici di matrice rurale:** casa colonica isolata



FOTO n° 2546 (edificio 17745)



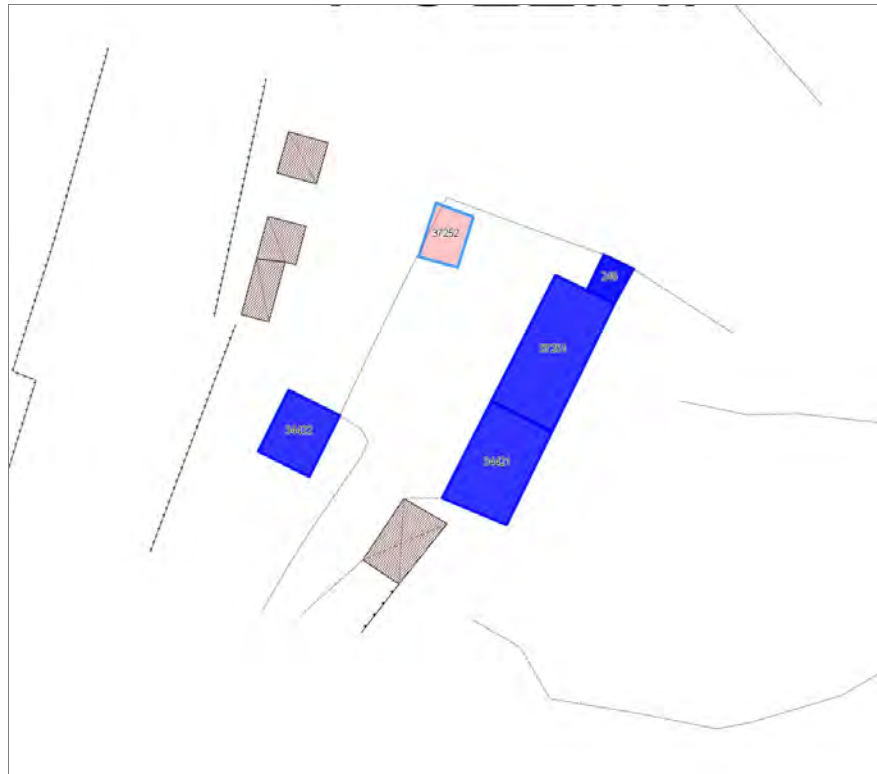
Report Scheda Edifici sparsi Pollini N°37

Edifici associati alla Scheda:

ID 34421 | ID 34422 | ID 37251

Edificati Minori associati alla Scheda:

ID 246





Informazioni sulla Scheda

Informazioni sulla Scheda

- **Data rilevazione** 01/07/2019
- **Località** S.Maria del Giudice
- **Denominazione** Pollini

Informazioni sull'Edificio 34421

- **Uso prevalente:** residenziale
- **Usi presenti:** residenziale permanente

Edifici di impianto storico

- **Edifici di matrice rurale:** casa colonica isolata

Informazioni sull'Edificio 34422

- **Uso prevalente:** non rilevabile
- **Usi presenti:** non rilevabile

Informazioni sull'Edificio 37251

- **Uso prevalente:** residenziale
- **Usi presenti:** residenziale permanente

Edifici di impianto storico

- **Edifici di matrice rurale:** casa colonica isolata

Informazioni sull'Edificato Minore 246

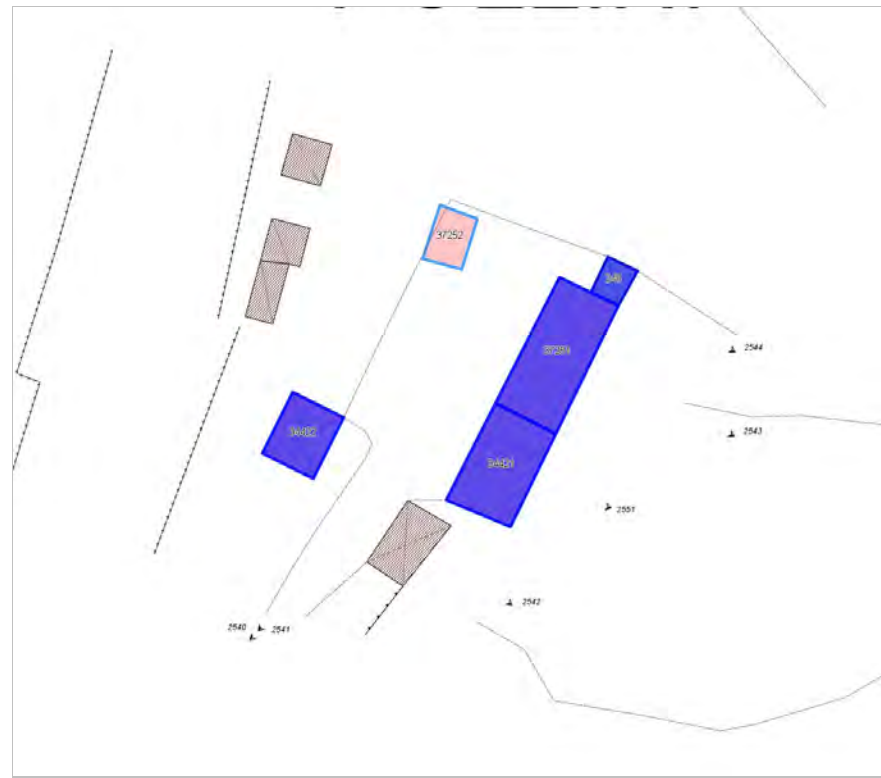


FOTO n° 2540 (edificio 34421)



FOTO n° 2551 (edificio 34421)



FOTO n° 2542 (edificio 34422)



FOTO n° 2541 (edificio 37251)



FOTO n° 2543 (edificio 37251)



FOTO n° 2544 (edificato minore 246)



Edifici associati alla Scheda:

ID 39681

Edificati Minori associati alla Scheda:

ID 231





Informazioni sulla Scheda

Informazioni sulla Scheda

- **Data rilevazione** 01/07/2019
- **Località** BALBANO
- **Denominazione** Via di Balbano

Informazioni sull'Edificio 39681

- **Usò prevalente:** residenziale
- **Usi presenti:** residenziale permanente
- **Numero alloggi:** 1

Edifici di impianto storico

- **Edifici con tipologie edilizie di base:** edilizia di base derivata da ex opifici o manufatti specialistici

Informazioni sull'Edificato Minore 231

Tipo
garage, box auto

Rilievi fotografici



FOTO n° 2362 (edificio 39681)



FOTO n° 2363 (edificio 39681)



FOTO n° 2364 (edificio 39681)



FOTO n° 2360 (edificato minore 231)



FOTO n° 2361 (edificato minore 231)



Edifici associati alla Scheda:

ID 23812 | ID 27805





Informazioni sulla Scheda

Informazioni sulla Scheda

- **Data rilevazione** 01/07/2019
- **Località** BALBANO
- **Denominazione** Via di Balbano

Informazioni sull'Edificio 23812

- **Usò prevalente:** residenziale
- **Usi presenti:** residenziale permanente
- **Numero alloggi:** 1

Edifici di impianto storico

- **Edifici di matrice rurale:** fienili, stalle, manufatti di rimessaggio, ecc.

Informazioni sull'Edificio 27805

- **Usò prevalente:** residenziale
- **Usi presenti:** residenziale permanente
- **Numero alloggi:** 1

Edifici di impianto storico

- **Edifici con tipologie edilizie non di base:** villini



FOTO n° 2626 (scheda)



FOTO n° 2627 (scheda)



FOTO n° 2629 (scheda)



FOTO n° 2623 (edificio 23812)



FOTO n° 2624 (edificio 23812)



FOTO n° 2625 (edificio 23812)



FOTO n° 2618 (edificio 27805)



FOTO n° 2619 (edificio 27805)



FOTO n° 2620 (edificio 27805)



FOTO n° 2621 (edificio 27805)

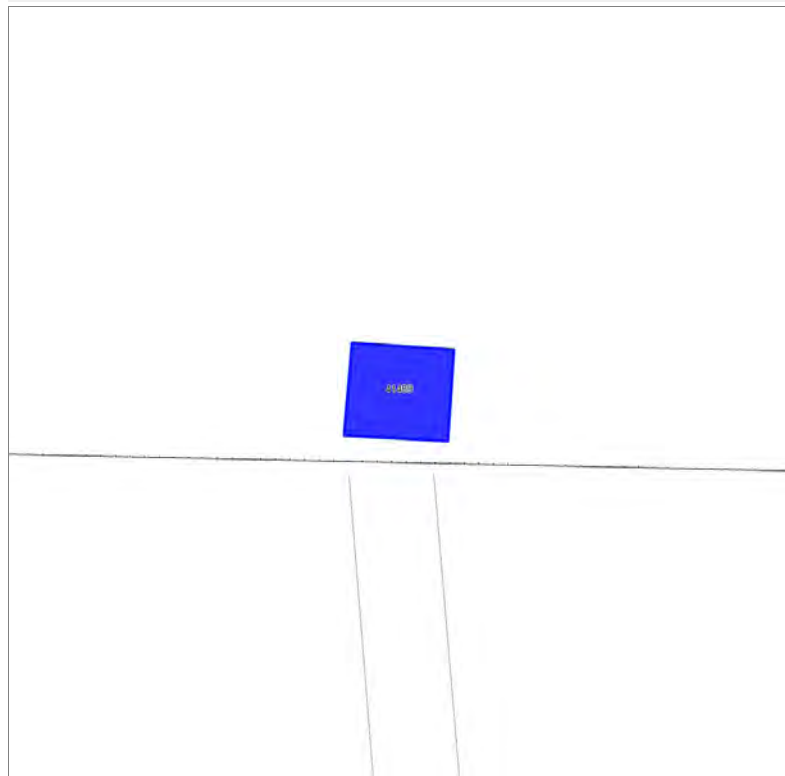


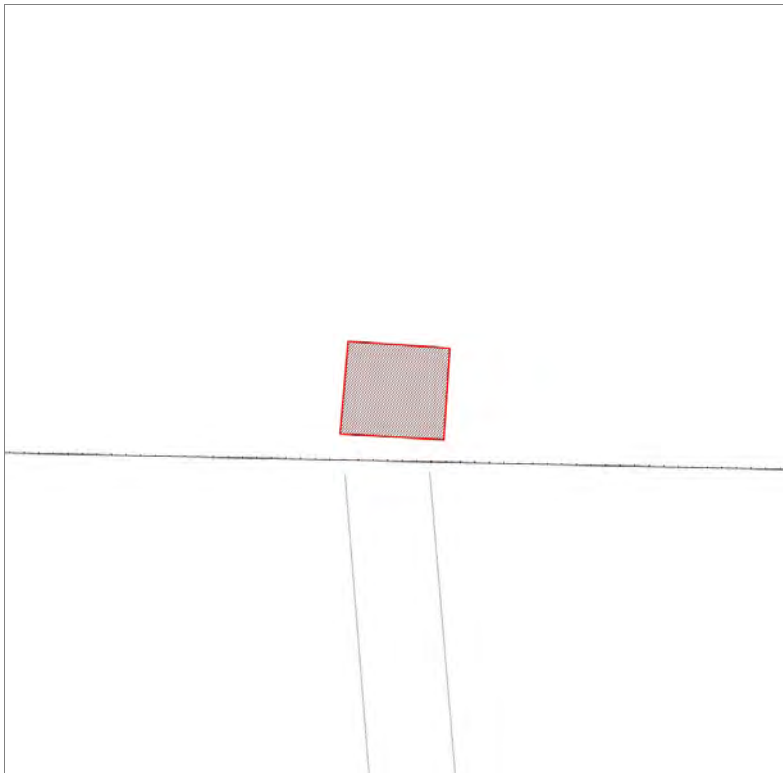
FOTO n° 2622 (edificio 27805)



Edifici associati alla Scheda:

ID 41469





Informazioni sulla Scheda

Informazioni sulla Scheda

- **Data rilevazione** 02/07/2019
- **Non rilevabile:** Strada chiusa, per la quale non è possibile accedere
- **Località** NOZZANO SAN PIETRO
- **Denominazione** A Rellone

Informazioni sull'Edificio 41469

- **Usò prevalente:** non rilevabile

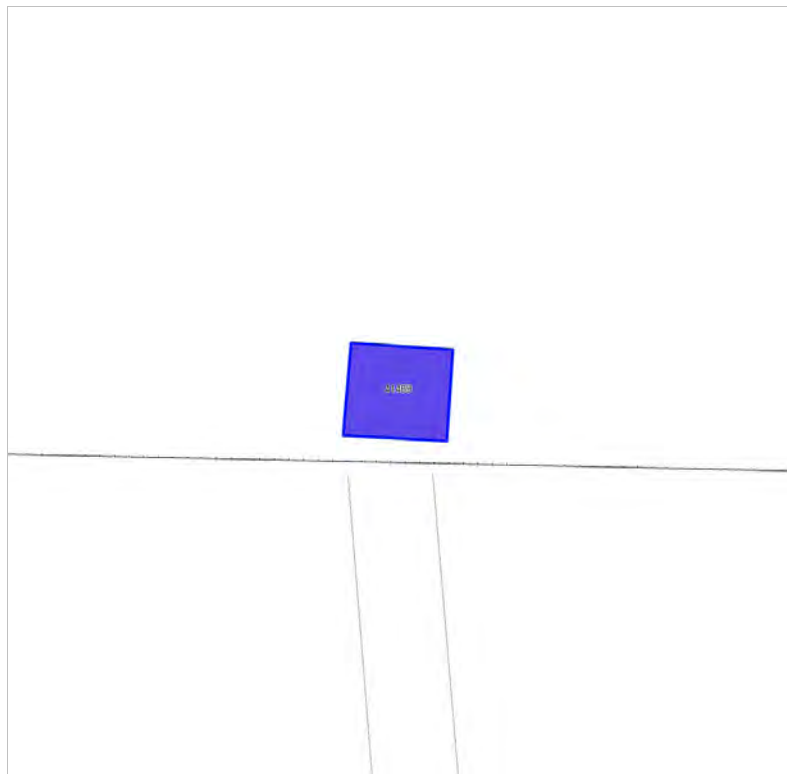


FOTO n° 2345 (edificio 41469)



Edifici associati alla Scheda:

ID 11851 | ID 24459





Informazioni sulla Scheda

Informazioni sulla Scheda

- **Data rilevazione** 02/07/2019
- **Non rilevabile:** Cancello in fondo alla strada chiuso
- **Località** BALBANO
- **Denominazione** Ai Martinelli

Informazioni sull'Edificio 11851

- **Usò prevalente:** non rilevabile

Informazioni sull'Edificio 24459

- **Usò prevalente:** non rilevabile

Edifici associati alla Scheda:

ID 950

Edificati Minori associati alla Scheda:

ID 229





Informazioni sulla Scheda

Informazioni sulla Scheda

- **Data rilevazione** 02/07/2019
- **Località** BALBANO
- **Denominazione** Al Colletto

Informazioni sull'Edificio 950

- **Usò prevalente:** turistico-ricettivo
- **Usi presenti:** ospitalità collettiva

Edifici di impianto storico

- **Edifici di matrice rurale:** casa colonica isolata

Informazioni sull'Edificato Minore 229

Tipo

baracca, manufatto precario



FOTO n° 2319 (edificio 950)



FOTO n° 2343 (edificio 950)



FOTO n° 2346 (edificio 950)

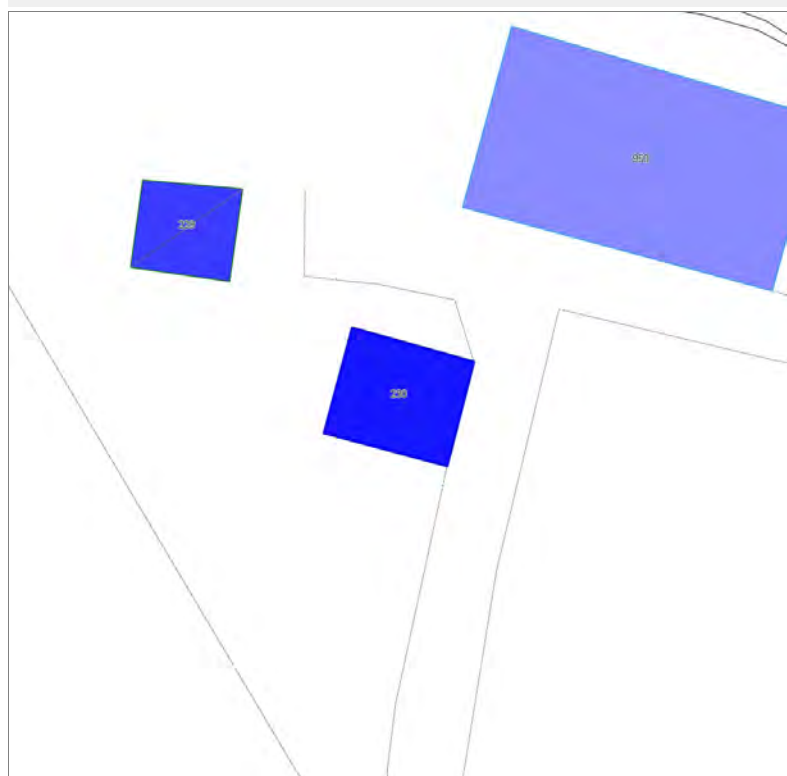


FOTO n° 2344 (edificio minore 229)



Edificati Minori associati alla Scheda:

ID 230





Informazioni sulla Scheda

Informazioni sulla Scheda

- **Data rilevazione** 02/07/2019
- **Non rilevabile:** Non accessibile
- **Località** AL COLLETTO

Informazioni sull'Edificato Minore 230

Edifici associati alla Scheda:

ID 13780





Informazioni sulla Scheda

Informazioni sulla Scheda

- **Data rilevazione** 02/07/2019
- **Località** S.Maria del Giudice
- **Denominazione** A Marchetto

Informazioni sull'Edificio 13780

- **Usi prevalente:** residenziale
- **Usi presenti:** residenziale permanente

Edifici di impianto storico

- **Edifici di matrice rurale:** casa colonica isolata



FOTO n° 2488 (edificio 13780)



FOTO n° 2491 (edificio 13780)



FOTO n° 2492 (edificio 13780)



Edifici associati alla Scheda:

ID 41395





Informazioni sulla Scheda

Informazioni sulla Scheda

- **Data rilevazione** 02/07/2019
- **Località** S.Maria del Giudice
- **Denominazione** A Marchetto

Informazioni sull'Edificio 41395

- **Usi prevalenti:** residenziale
- **Usi presenti:** residenziale permanente

Edifici di impianto storico

- **Edifici di matrice rurale:** casa padronale



FOTO n° 2489 (edificio 41395)



FOTO n° 2507 (edificio 41395)



FOTO n° 2508 (edificio 41395)



Edifici associati alla Scheda:

ID 18867 ID 33876





Informazioni sulla Scheda

Informazioni sulla Scheda

- **Data rilevazione** 03/07/2019
- **Non rilevabile:** Inaccessibile
- **Località** SANTA MARIA DEL GIUDICE
- **Denominazione** Al Sergente

Informazioni sull'Edificio 18867

- **Usò prevalente:** non rilevabile

Informazioni sull'Edificio 33876

- **Usò prevalente:** non rilevabile

Edifici associati alla Scheda:
ID 32522





Informazioni sulla Scheda

Informazioni sulla Scheda

- **Data rilevazione** 03/07/2019
- **Località** SANTA MARIA DEL GIUDICE
- **Denominazione** Via del Brennero

Informazioni sull'Edificio 32522

- **Usi prevalenti:** residenziale
- **Usi presenti:** residenziale permanente

Edifici di impianto storico

- **Edifici con tipologie edilizie di base:** edifici con preminenza dei caratteri "in linea"

Rilievi fotografici



FOTO n° 2766 (edificio 32522)



FOTO n° 2768 (edificio 32522)



FOTO n° 2770 (edificio 32522)



FOTO n° 2789 (edificio 32522)



Edifici associati alla Scheda:

ID 31102 ID 31103





Informazioni sulla Scheda

Informazioni sulla Scheda

- **Data rilevazione** 03/07/2019
- **Località** SANTA MARIA DEL GIUDICE
- **Denominazione** Lama

Informazioni sull'Edificio 31102

- **Usi prevalente:** residenziale
- **Usi presenti:** residenziale permanente

Edifici di impianto storico

- **Edifici di matrice rurale:** casa colonica isolata

Informazioni sull'Edificio 31103

- **Usi prevalente:** residenziale
- **Usi presenti:** residenziale permanente

Edifici di impianto storico

- **Edifici di matrice rurale:** fienili, stalle, manufatti di rimessaggio, ecc.



FOTO n° 2681 (edificio 31102)



FOTO n° 2680 (edificio 31103)



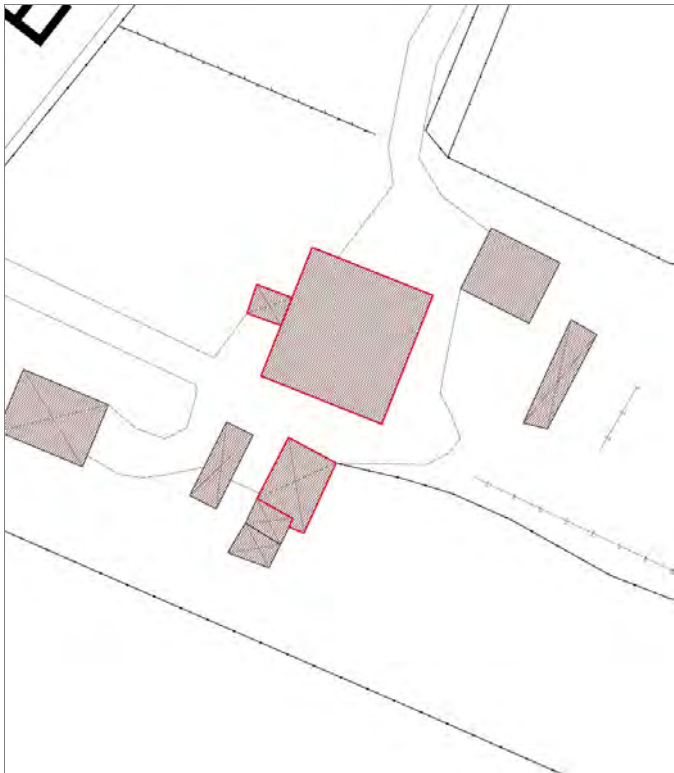
FOTO n° 2683 (edificio 31103)



Edifici associati alla Scheda:

ID 30983 ID 30984





Informazioni sulla Scheda

Informazioni sulla Scheda

- **Data rilevazione** 03/07/2019
- **Località** SANTA MARIA DEL GIUDICE
- **Denominazione** Via dei Tabarracci o del Lama

Informazioni sull'Edificio 30983

Manufatti e altri edifici

- **Accessori:** ripostigli, rimessaggi, box

Informazioni sull'Edificio 30984

- **Usò prevalente:** residenziale
- **Usi presenti:** residenziale permanente

Edifici di impianto storico

- **Edifici con tipologie edilizie di base:** edifici con preminenza dei caratteri "in linea"



FOTO n° 2735 (edificio 30983)



FOTO n° 2733 (edificio 30984)

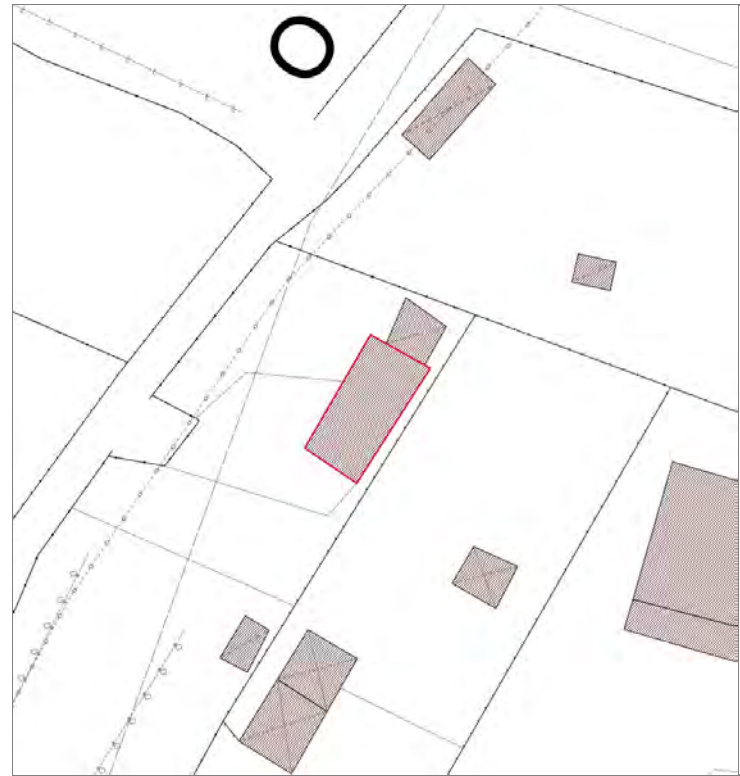


FOTO n° 2734 (edificio 30984)



Edifici associati alla Scheda:
ID 19196





Informazioni sulla Scheda

Informazioni sulla Scheda

- **Data rilevazione** 03/07/2019
- **Località** SANTA MARIA DEL GIUDICE
- **Denominazione** Via dei Tabarracci o del Lama

Informazioni sull'Edificio 19196

- **Usi prevalenti:** residenziale
- **Usi presenti:** residenziale permanente

Edifici di impianto storico

- **Edifici di matrice rurale:** casa colonica isolata

Rilievi fotografici



FOTO n° 2736 (edificio 19196)



Edifici associati alla Scheda:

ID 18450 ID 19214





Informazioni sulla Scheda

Informazioni sulla Scheda

- **Data rilevazione** 03/07/2019
- **Località** SANTA MARIA DEL GIUDICE
- **Denominazione** dei Tabarracci o del Lama

Informazioni sull'Edificio 18450

Manufatti e altri edifici

- **Accessori:** garage

Informazioni sull'Edificio 19214

- **Usò prevalente:** residenziale
- **Usi presenti:** residenziale permanente

Edifici di impianto storico

- **Edifici con tipologie edilizie di base:** edilizia con tipologia incerta ottenuta per trasformazioni di edifici piú antichi



FOTO n° 2815 (edificio 19214)



FOTO n° 2817 (edificio 19214)



FOTO n° 2850 (edificio 19214)



FOTO n° 2857 (edificio 19214)



Edifici associati alla Scheda:

ID 13502





Informazioni sulla Scheda

Informazioni sulla Scheda

- **Data rilevazione** 03/07/2019
- **Località** S.Maria del Giudice
- **Denominazione** Monte Cotrozzi

Informazioni sull'Edificio 13502

- **Usi prevalenti:** residenziale
- **Usi presenti:** residenziale permanente

Edifici di impianto storico

- **Edifici di matrice rurale:** casa colonica isolata



FOTO n° 3108 (edificio 13502)



FOTO n° 3109 (edificio 13502)



FOTO n° 3110 (edificio 13502)



Edifici associati alla Scheda:
ID 8005





Informazioni sulla Scheda

Informazioni sulla Scheda

- **Data rilevazione** 03/07/2019
- **Località** SANTA MARIA DEL GIUDICE
- **Denominazione** Villa Cianti

Informazioni sull'Edificio 8005

- **Usi prevalenti:** residenziale
- **Usi presenti:** residenziale permanente

Edifici di impianto storico

- **Edifici di matrice rurale:** casa colonica isolata



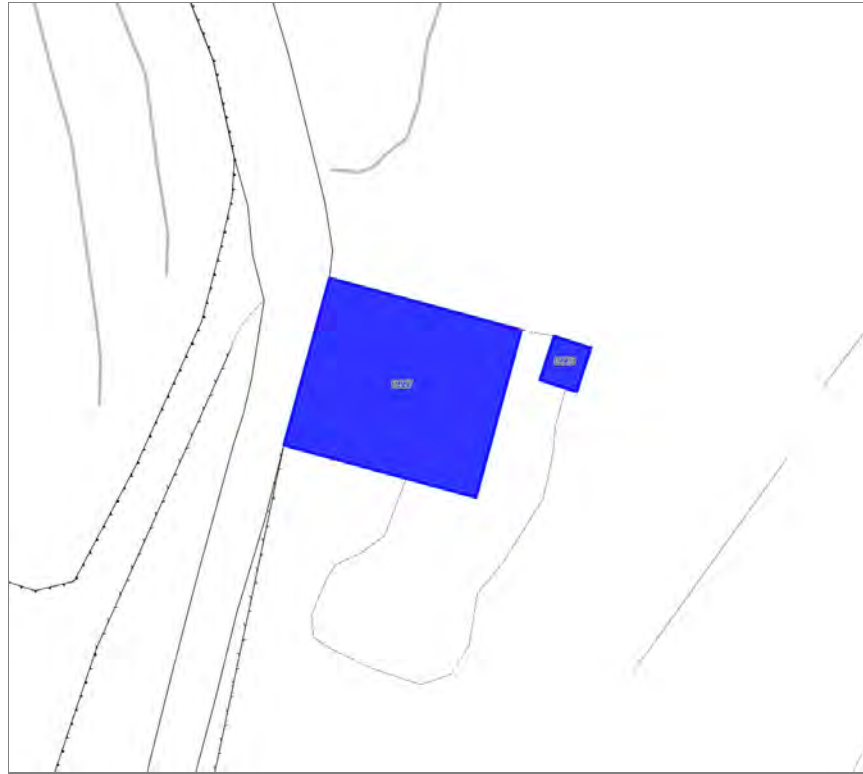
FOTO n° 3116 (edificio 8005)



FOTO n° 3118 (edificio 8005)



Edifici associati alla Scheda:
ID 8227 | ID 8228





Informazioni sulla Scheda

Informazioni sulla Scheda

- **Data rilevazione** 03/07/2019
- **Località** SANTA MARIA DEL GIUDICE
- **Denominazione** Presso Villa Cianti

Informazioni sull'Edificio 8227

- **Usi prevalenti:** residenziale
- **Usi presenti:** residenziale permanente

Edifici di impianto storico

- **Edifici di matrice rurale:** casa colonica isolata

Informazioni sull'Edificio 8228

- **Usi prevalenti:** accessorio
- **Usi presenti:** accessorio

Manufatti e altri edifici

- **Accessori:** altro



FOTO n° 3114 (edificio 8227)



FOTO n° 3115 (edificio 8227)



FOTO n° 3119 (edificio 8227)



FOTO n° 3121 (edificio 8227)



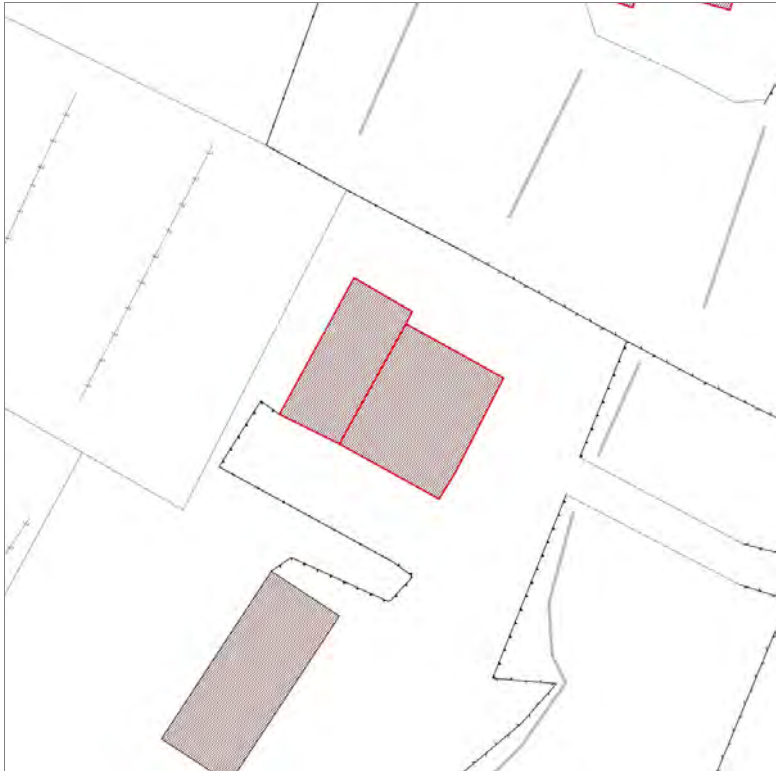
FOTO n° 3120 (edificio 8228)



Edifici associati alla Scheda:

ID 21020





Informazioni sulla Scheda

Informazioni sulla Scheda

- **Data rilevazione** 03/07/2019
- **Non rilevabile:** Inaccessibile
- **Località** SANTA MARIA DEL GIUDICE
- **Denominazione** Villa Cianti

Informazioni sull'Edificio 21020

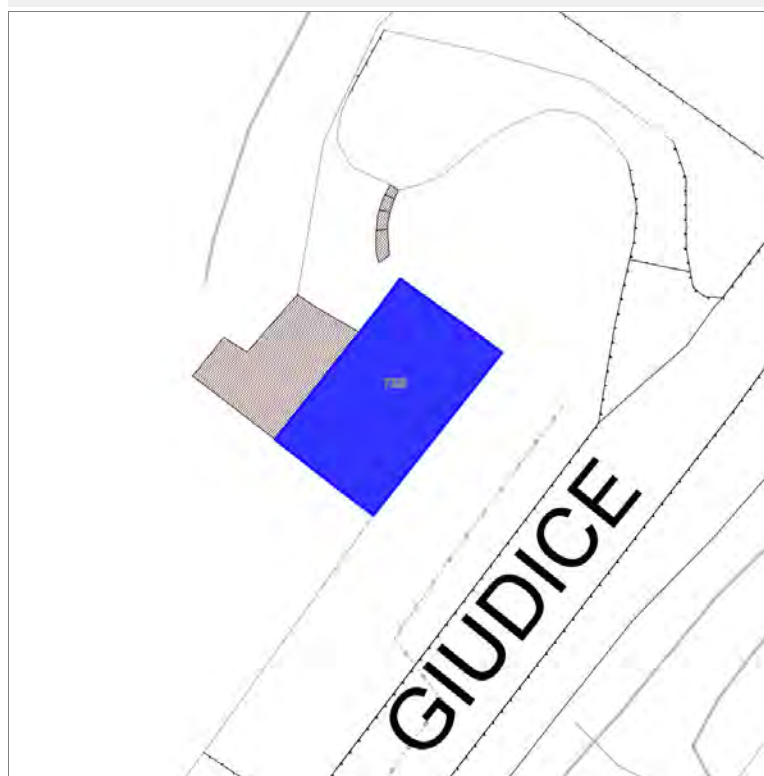


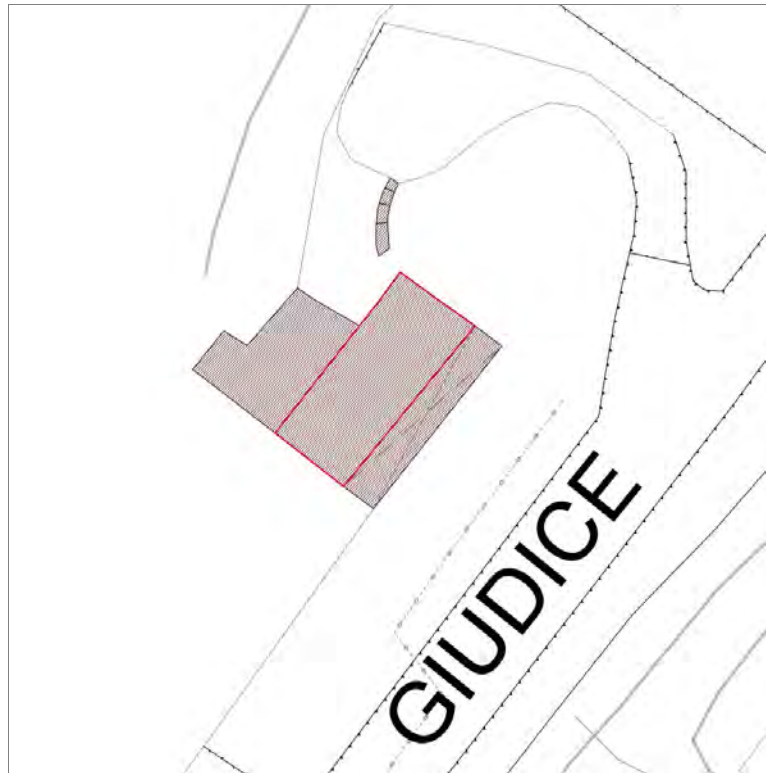
FOTO n° 3146 (scheda)



Edifici associati alla Scheda:

ID 7326





Informazioni sulla Scheda

Informazioni sulla Scheda

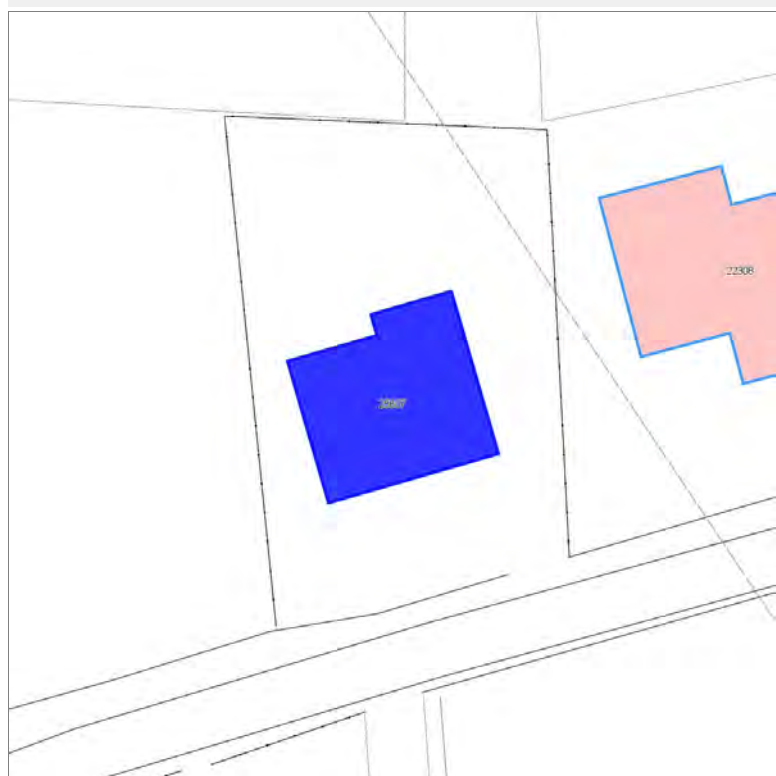
- **Data rilevazione** 03/07/2019
- **Non rilevabile:** Inaccessibile
- **Località** SANTA MARIA DEL GIUDICE
- **Denominazione** Via S.Maria del Giudice

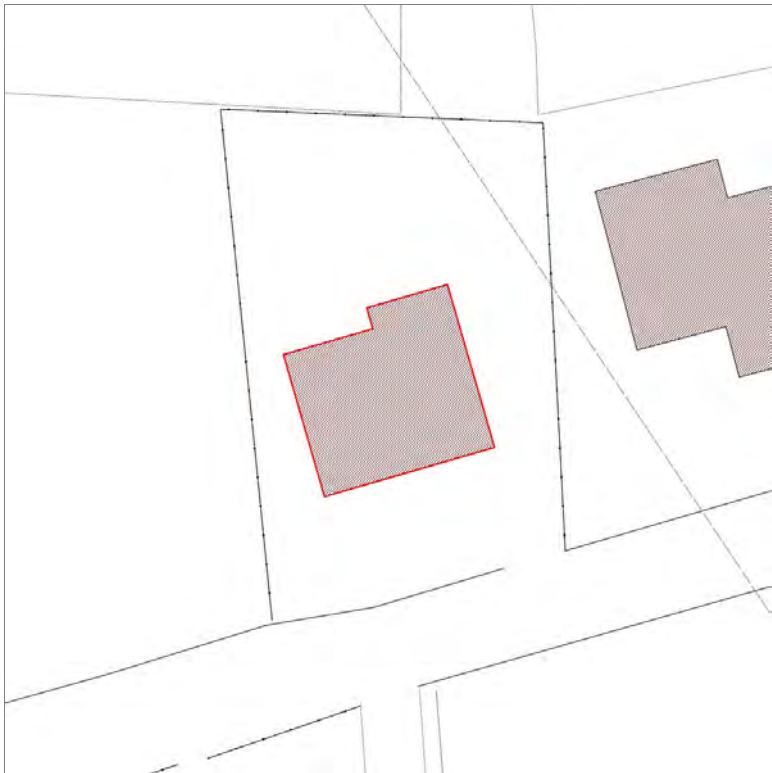
Informazioni sull'Edificio 7326

- **Usò prevalente:** non rilevabile

Edifici associati alla Scheda:

ID 25607





Informazioni sulla Scheda

Informazioni sulla Scheda

- **Data rilevazione** 03/07/2019
- **Località** BALBANO
- **Denominazione** Via di Balbano

Informazioni sull'Edificio 25607

- **Usò prevalente:** residenziale
- **Usi presenti:** residenziale permanente
- **Numero alloggi:** 1

Edifici di impianto storico

- **Edifici con tipologie edilizie di base:** edifici con preminenza dei caratteri "in linea"

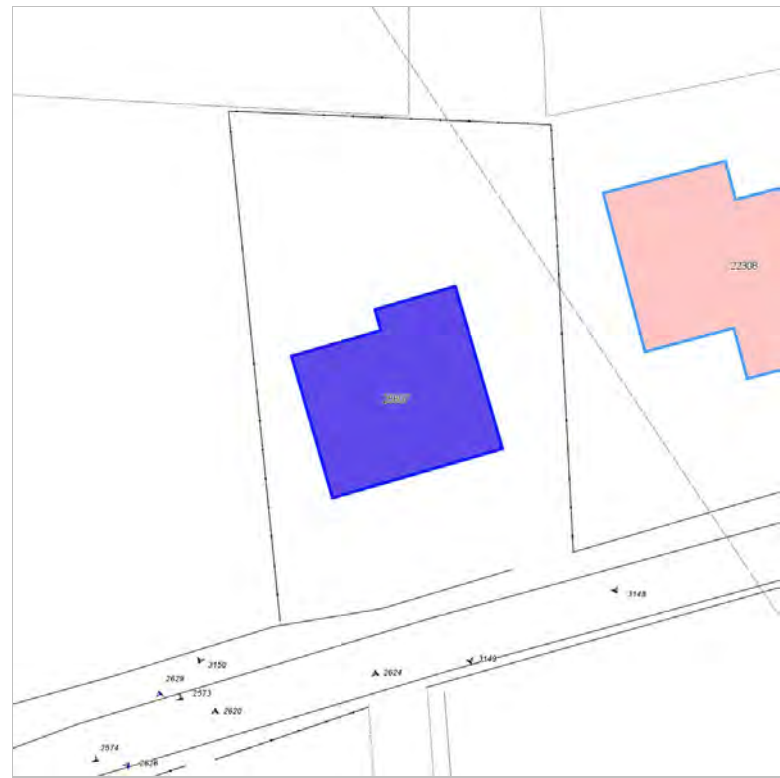


FOTO n° 3148 (edificio 25607)



FOTO n° 3149 (edificio 25607)

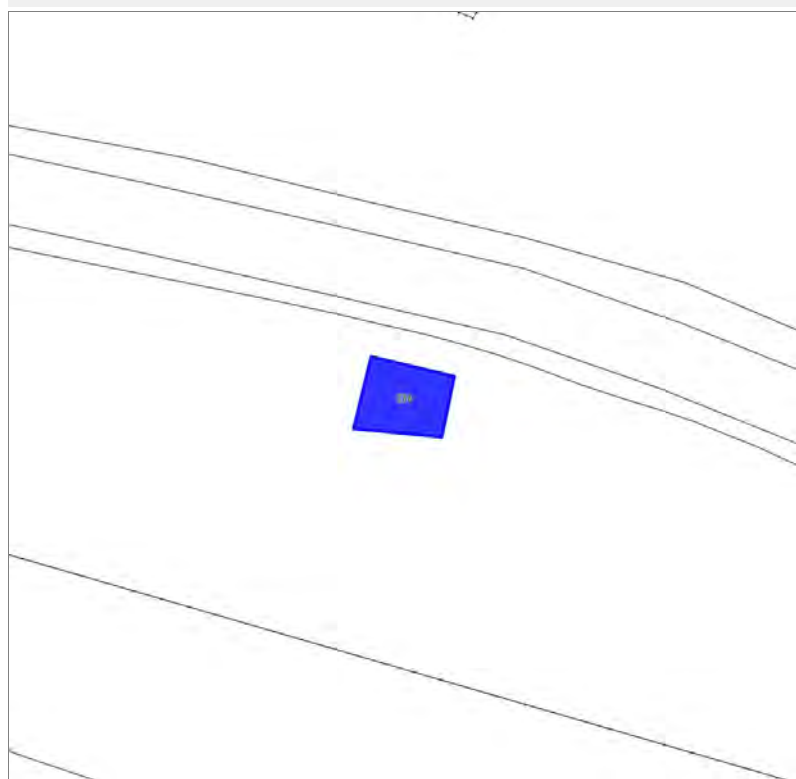


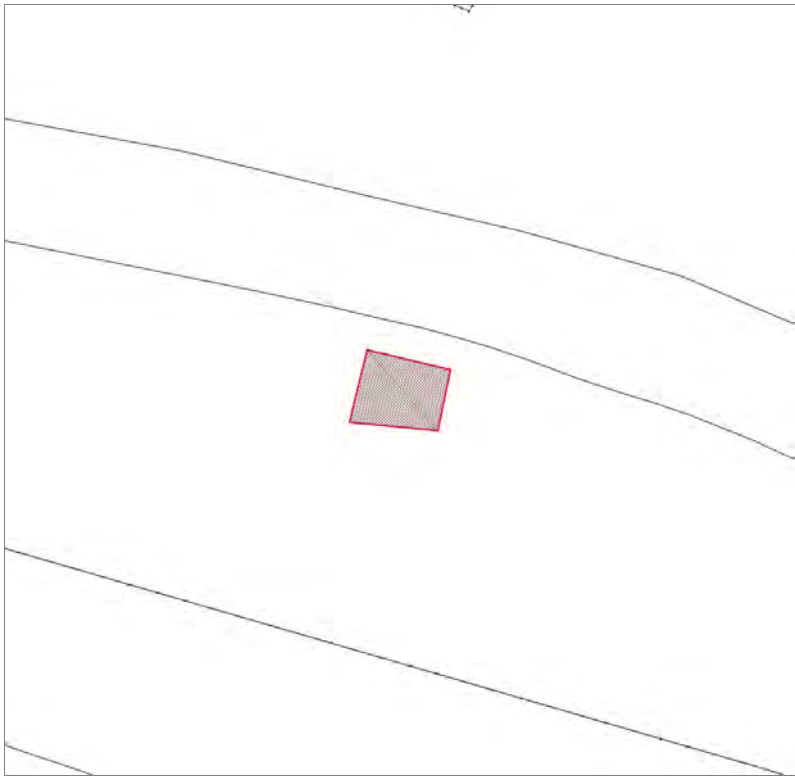
FOTO n° 3150 (edificio 25607)



Edifici associati alla Scheda:

ID 334





Informazioni sulla Scheda

Informazioni sulla Scheda

- **Data rilevazione** 03/07/2019
- **Località** BALBANO
- **Denominazione** Via di Balbano

Informazioni sull'Edificio 334

- **Usò prevalente:** non in uso
- **Usi presenti:** dismesso

Edifici di impianto storico

- **Altri edifici:** rudere

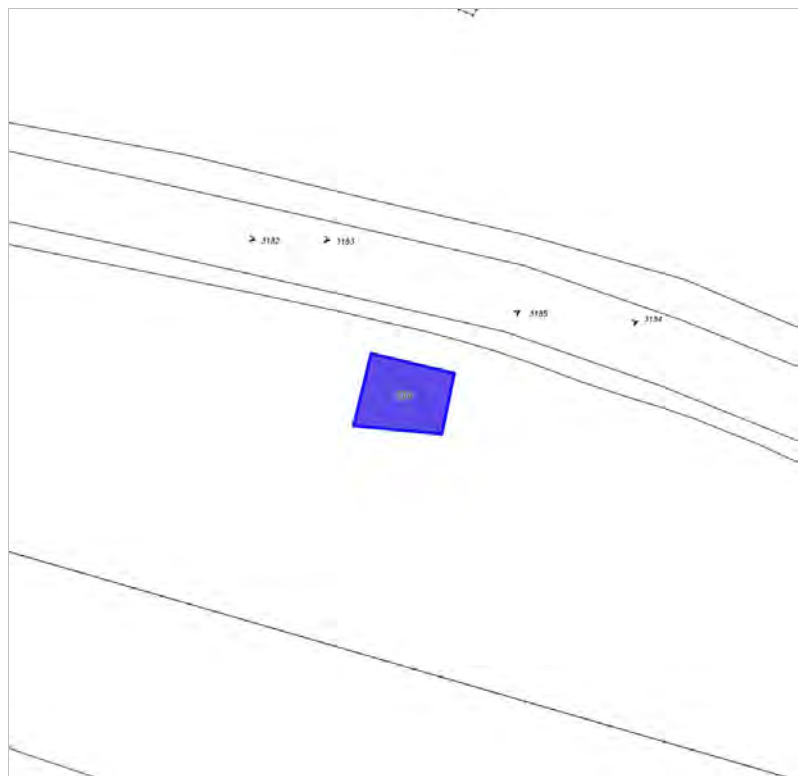


FOTO n° 3184 (edificio 334)

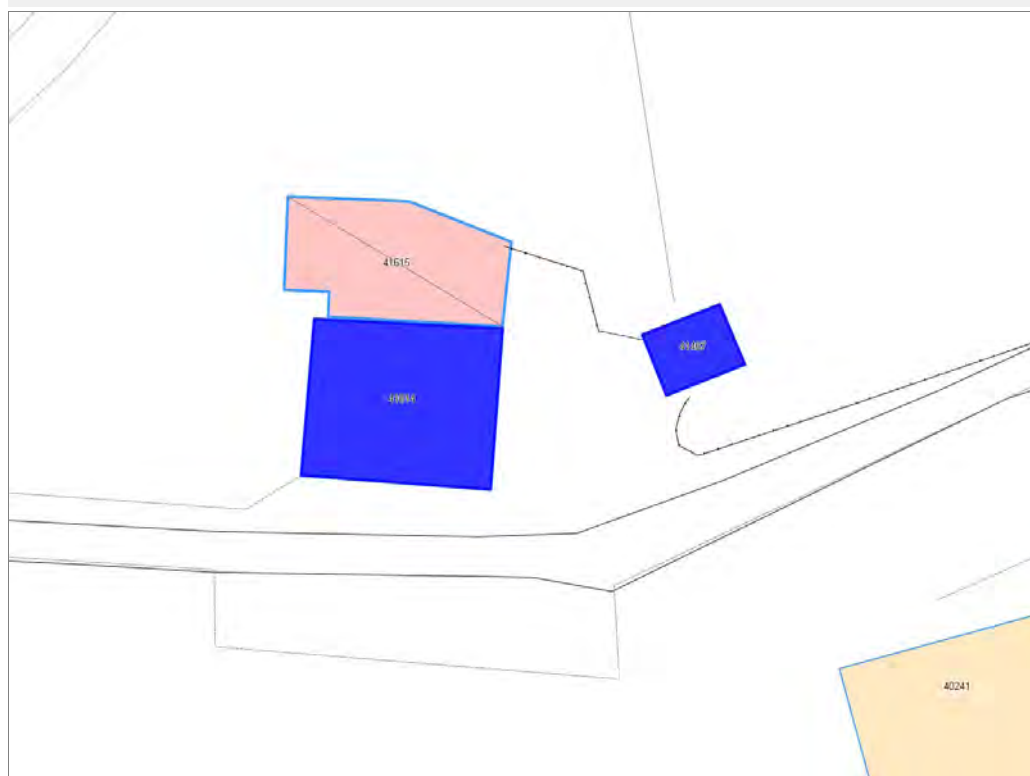


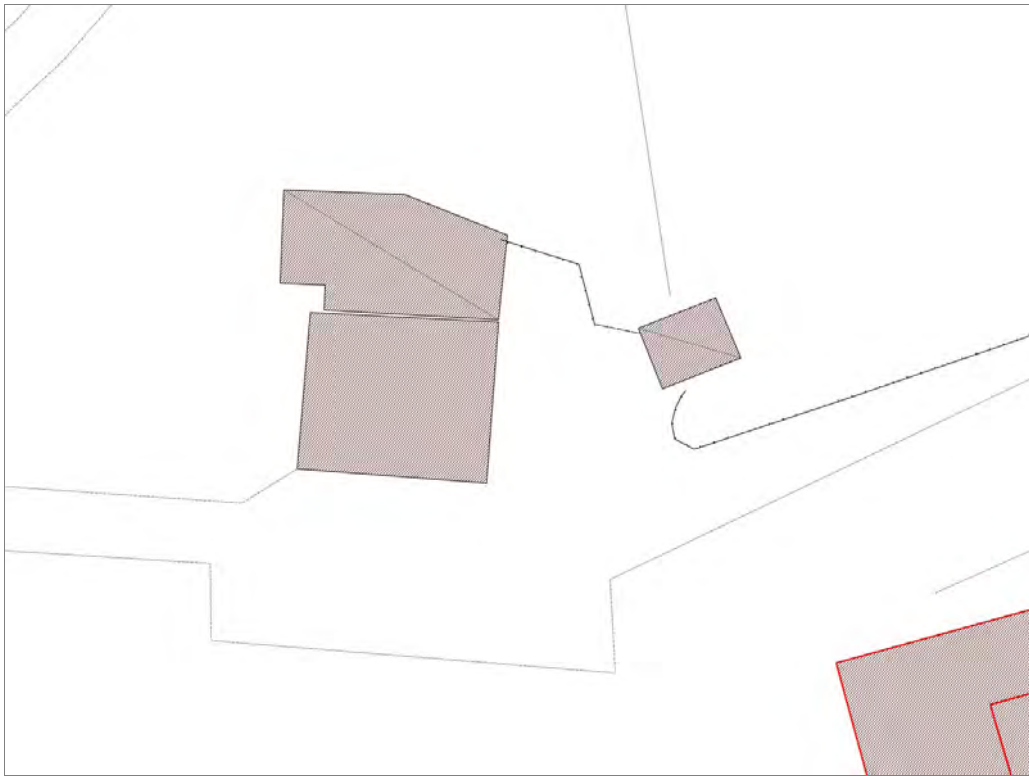
FOTO n° 3185 (edificio 334)



Edifici associati alla Scheda:

ID 41467 ID 41614





Informazioni sulla Scheda

Informazioni sulla Scheda

- **Data rilevazione** 04/07/2019
- **Località** BALBANO
- **Denominazione** Via di Balbano

Informazioni sull'Edificio 41467

- **Usi prevalenti:** accessorio
 - **Usi presenti:** accessorio
- Manufatti e altri edifici**
- **Accessori:** garage

Informazioni sull'Edificio 41614

- **Usi prevalenti:** residenziale
 - **Usi presenti:** accessorio; residenziale permanente
 - **Numero alloggi:** 1
- Edifici di impianto storico**
- **Edifici con tipologie edilizie di base:** edifici con preminenza dei caratteri "in linea"



FOTO n° 3194 (edificio 41467)



FOTO n° 3195 (edificio 41467)



FOTO n° 3191 (edificio 41614)



FOTO n° 3192 (edificio 41614)



Edifici associati alla Scheda:

ID 13280





Informazioni sulla Scheda

Informazioni sulla Scheda

- **Data rilevazione** 04/07/2019
- **Località** BALBANO
- **Denominazione** Via di Balbano

Informazioni sull'Edificio 13280

- **Usi prevalenti:** residenziale
- **Usi presenti:** residenziale permanente
- **Numero alloggi:** 1

Edifici di impianto storico

- **Edifici con tipologie edilizie non di base:** villini



FOTO n° 3151 (edificio 13280)



FOTO n° 3152 (edificio 13280)



Edifici associati alla Scheda:

ID 13281 | ID 23649





Informazioni sulla Scheda

Informazioni sulla Scheda

- **Data rilevazione** 04/07/2019
- **Località** BALBANO
- **Denominazione** Via di Balbano

Informazioni sull'Edificio 13281

- **Uso prevalente:** non rilevabile

Informazioni sull'Edificio 23649

- **Uso prevalente:** residenziale
- **Usi presenti:** residenziale permanente
- **Numero alloggi:** 1

Edifici di impianto storico

- **Edifici di matrice rurale:** casa colonica isolata

Rilievi fotografici



FOTO n° 3154 (edificio 23649)



FOTO n° 3156 (edificio 23649)



FOTO n° 3157 (edificio 23649)



FOTO n° 3158 (edificio 23649)

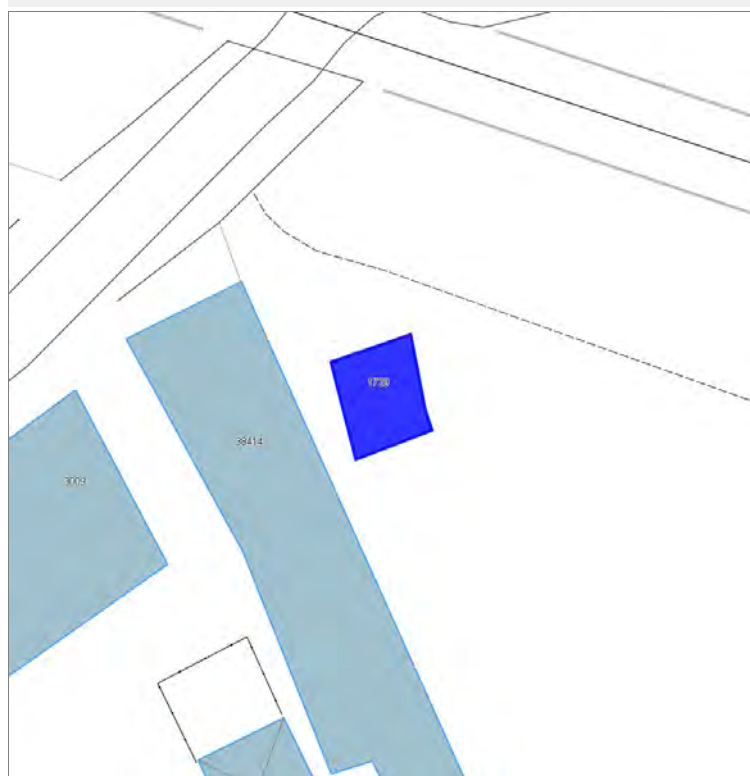


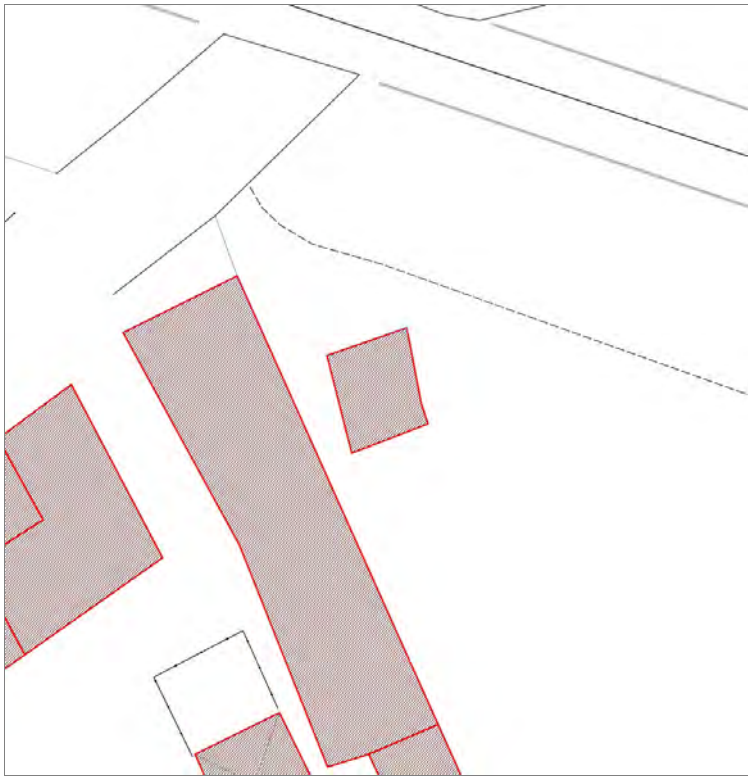
FOTO n° 3159 (edificio 23649)



Edifici associati alla Scheda:

ID 1729





Informazioni sulla Scheda

Informazioni sulla Scheda

- **Data rilevazione** 04/07/2019
- **Località** BALBANO
- **Denominazione** Via di Casanova I

Informazioni sull'Edificio 1729

- **Usi prevalenti:** accessorio
- **Usi presenti:** accessorio
- **Manufatti e altri edifici**
 - **Accessori:** altro

Rilievi fotografici

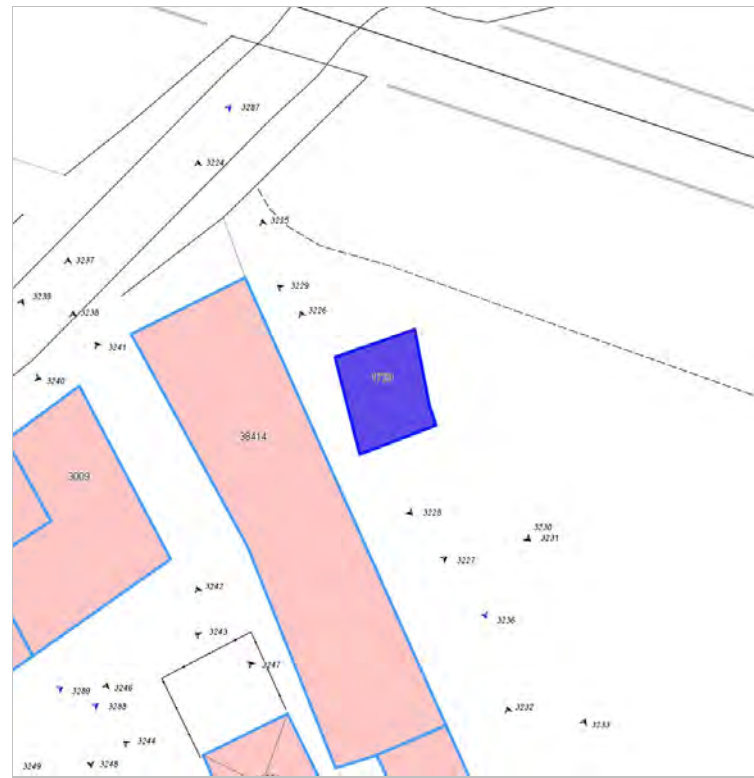


FOTO n° 3236 (scheda)



FOTO n° 3229 (edificio 1729)



FOTO n° 3230 (edificio 1729)



FOTO n° 3231 (edificio 1729)



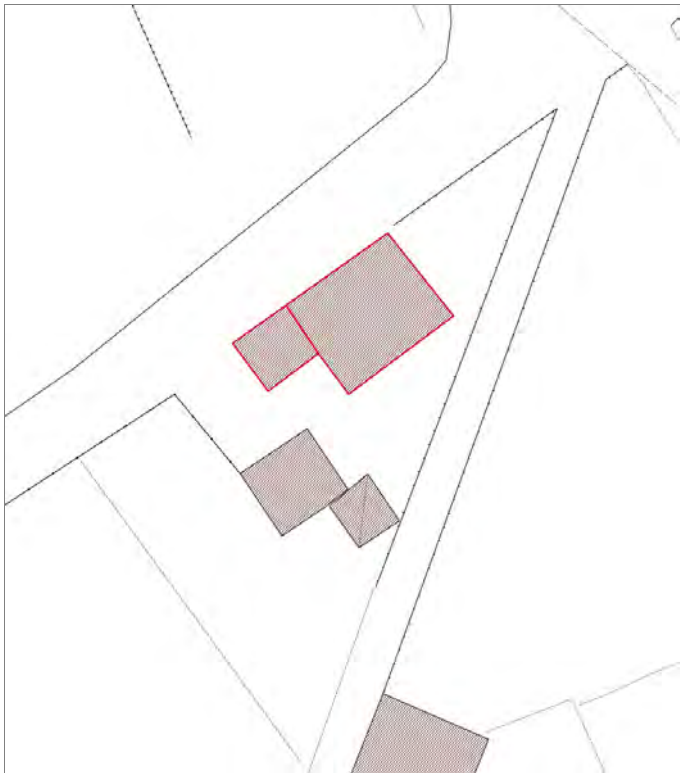
Edifici associati alla Scheda:

ID 13432 | ID 13433 | ID 20321

Edificati Minori associati alla Scheda:

ID 227





Informazioni sulla Scheda

Informazioni sulla Scheda

- **Data rilevazione** 04/07/2019
- **Località** BALBANO
- **Denominazione** Via di Casanova I

Informazioni sull'Edificio 13432

- **Uso prevalente:** accessorio
- **Usi presenti:** accessorio

Edifici di impianto storico

- **Edifici di matrice rurale:** fienili, stalle, manufatti di rimessaggio, ecc.

Informazioni sull'Edificio 13433

- **Uso prevalente:** accessorio
- **Usi presenti:** accessorio

Manufatti e altri edifici

- **Accessori:** forni

Informazioni sull'Edificio 20321

- **Uso prevalente:** residenziale
- **Usi presenti:** residenziale permanente
- **Numero alloggi:** 1

Edifici di impianto storico

- **Edifici di matrice rurale:** casa colonica isolata

Informazioni sull'Edificato Minore 227

Tipo

baracca, manufatto precario

Rilievi fotografici



FOTO n° 3336 (edificio 13432)



FOTO n° 3346 (edificio 13432)



FOTO n° 3338 (edificio 13433)



FOTO n° 3345 (edificio 13433)



FOTO n° 3333 (edificio 20321)



FOTO n° 3334 (edificio 20321)



FOTO n° 3337 (edificio 20321)



FOTO n° 3339 (edificio 20321)



FOTO n° 3344 (edificio 20321)



FOTO n° 3342 (edificato minore 227)



Report Scheda Edifici sparsi Via per Massaciucoli N°74

Edifici associati alla Scheda:

ID 394 | ID 18774 | ID 25868 | ID 34444





Informazioni sulla Scheda

Informazioni sulla Scheda

- **Data rilevazione** 04/07/2019
- **Località** BALBANO
- **Denominazione** Via per Massaciuccoli

Informazioni sull'Edificio 394

- **Uso prevalente:** non rilevabile

Informazioni sull'Edificio 18774

- **Uso prevalente:** accessorio
- **Usi presenti:** accessorio

Manufatti e altri edifici

- **Accessori:** garage

Informazioni sull'Edificio 25868

- **Uso prevalente:** accessorio
- **Usi presenti:** accessorio

Manufatti e altri edifici

- **Accessori:** ripostigli, rimessaggi, box

Informazioni sull'Edificio 34444

- **Uso prevalente:** residenziale
- **Usi presenti:** residenziale permanente
- **Numero alloggi:** 2

Edifici di impianto storico

- **Edifici con tipologie edilizie di base:** edifici con preminenza dei caratteri "in schiera"

Rilievi fotografici



FOTO n° 3300 (edificio 18774)



FOTO n° 3347 (edificio 25868)



FOTO n° 3295 (edificio 34444)



FOTO n° 3296 (edificio 34444)



FOTO n° 3297 (edificio 34444)



FOTO n° 3301 (edificio 34444)



FOTO n° 3343 (edificio 34444)



Edificati Minori associati alla Scheda:

ID 226





Informazioni sulla Scheda

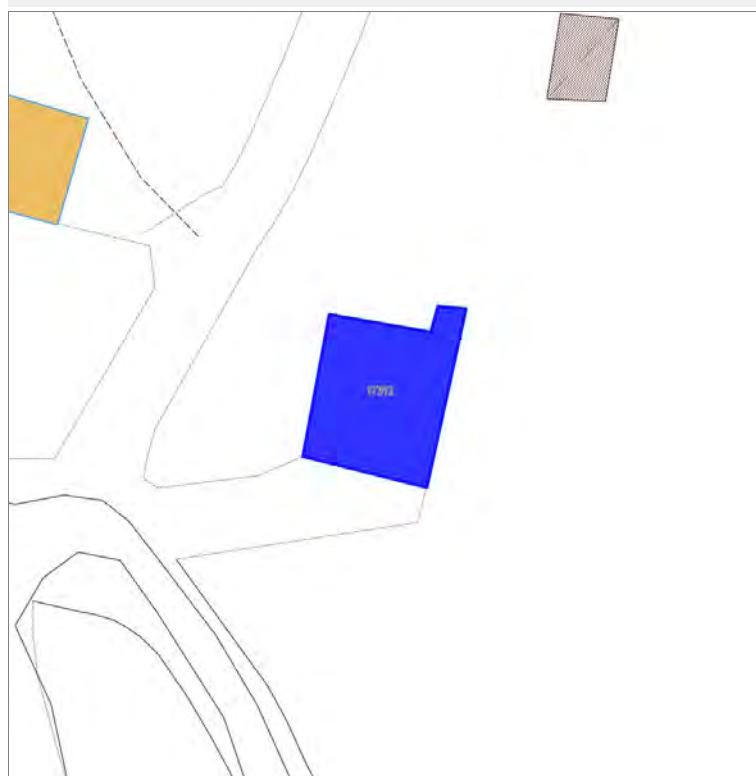
Informazioni sulla Scheda

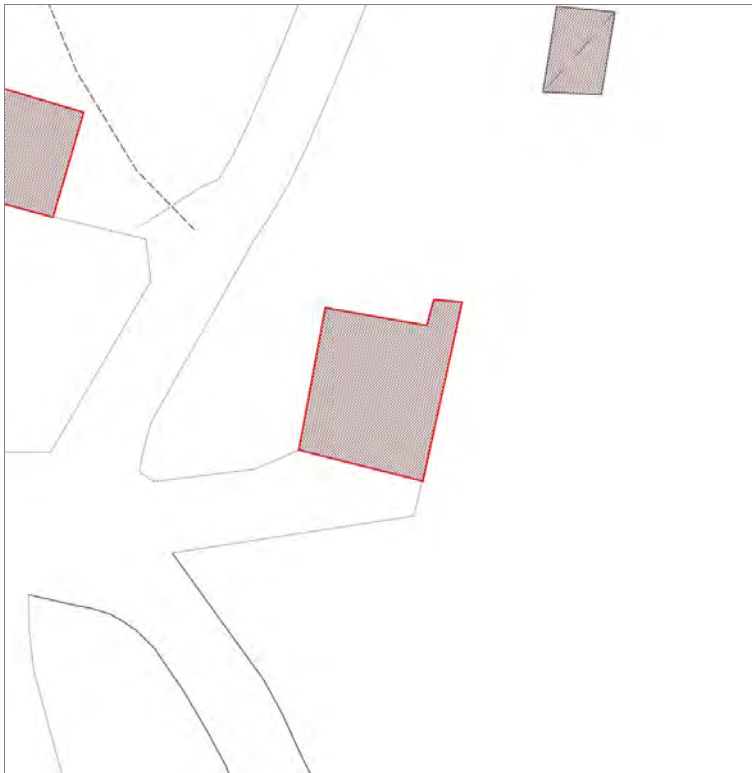
- Data rilevazione 04/07/2019
- Non rilevabile: Non accessibile

Informazioni sull'Edificato Minore 226

Edifici associati alla Scheda:

ID 17312





Informazioni sulla Scheda

Informazioni sulla Scheda

- **Data rilevazione** 04/07/2019
- **Località** BALBANO
- **Denominazione** Via della Chiesa II

Informazioni sull'Edificio 17312

- **Usò prevalente:** residenziale
- **Usi presenti:** residenziale permanente
- **Numero alloggi:** 1

Edifici di impianto storico

- **Edifici con tipologie edilizie di base:** edifici con preminenza dei caratteri "in linea"

Rilievi fotografici



FOTO n° 3401 (edificio 17312)



FOTO n° 3402 (edificio 17312)



FOTO n° 3403 (edificio 17312)



Edifici associati alla Scheda:

ID 9477





Informazioni sulla Scheda

Informazioni sulla Scheda

- **Data rilevazione** 04/07/2019
- **Località** SANTA MARIA DEL GIUDICE
- **Denominazione** Via S.Maria del Giudice

Informazioni sull'Edificio 9477

- **Usò prevalente:** residenziale
- **Usi presenti:** residenziale permanente

Edifici di impianto storico

- **Edifici con tipologie edilizie di base:** edifici con preminenza dei caratteri "in linea"



FOTO n° 3004 (edificio 9477)



FOTO n° 3007 (edificio 9477)



Edifici associati alla Scheda:

ID 28354





Informazioni sulla Scheda

Informazioni sulla Scheda

- **Data rilevazione** 04/07/2019
- **Località** SANTA MARIA DEL GIUDICE
- **Denominazione** Via Santa Maria del Giudice

Informazioni sull'Edificio 28354

- **Usi prevalenti:** non in uso
- **Usi presenti:** non in uso

Edifici di impianto storico

- **Edifici a carattere specialistico:** protoindustriale fornaci



FOTO n° 3010 (edificio 28354)



FOTO n° 3011 (edificio 28354)



FOTO n° 3013 (edificio 28354)



Edifici associati alla Scheda:

ID 13540 ID 40144





Informazioni sulla Scheda

Informazioni sulla Scheda

- **Data rilevazione** 04/07/2019
- **Località** SANTA MARIA DEL GIUDICE
- **Denominazione** Via S.Maria del Giudice

Informazioni sull'Edificio 13540

- **Uso prevalente:** non rilevabile

Informazioni sull'Edificio 40144

- **Uso prevalente:** residenziale
- **Usi presenti:** residenziale permanente

Edifici di impianto storico

- **Edifici con tipologie edilizie non di base:** villini

Rilievi fotografici



FOTO n° 3008 (edificio 13540)



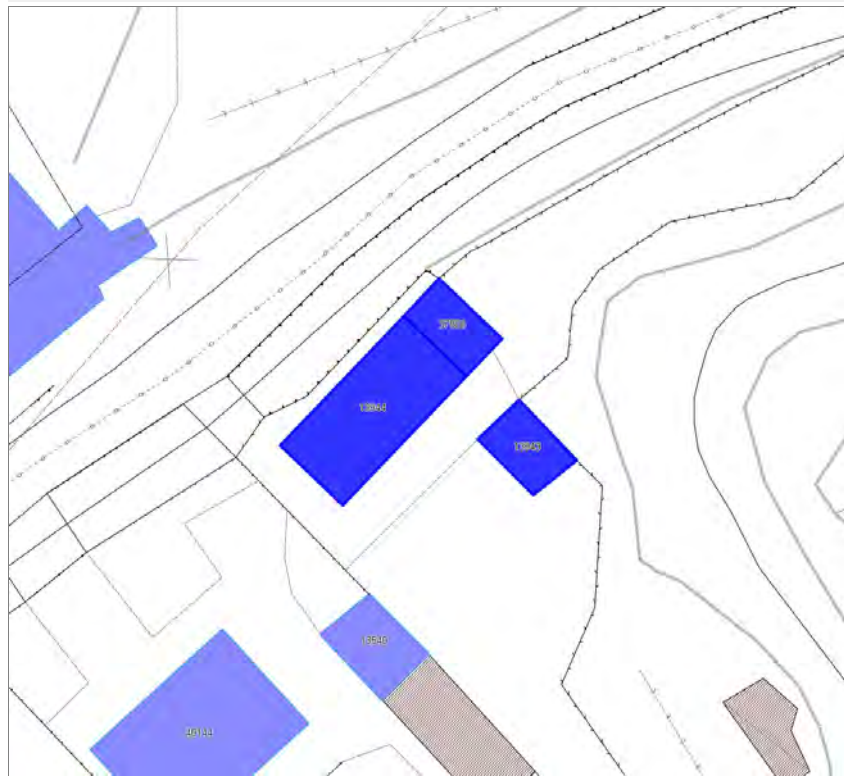
FOTO n° 2998 (edificio 40144)



FOTO n° 3000 (edificio 40144)



Edifici associati alla Scheda:
ID 13943 | ID 13944 | ID 37506





Informazioni sulla Scheda

Informazioni sulla Scheda

- **Data rilevazione** 04/07/2019
- **Località** SANTA MARIA DEL GIUDICE
- **Denominazione** Via S.Maria del Giudice

Informazioni sull'Edificio 13943

- **Uso prevalente:** non rilevabile
- **Usi presenti:** non rilevabile

Informazioni sull'Edificio 13944

- **Uso prevalente:** residenziale
- **Usi presenti:** residenziale permanente

Edifici di impianto storico

- **Edifici con tipologie edilizie di base:** edifici con preminenza dei caratteri "in linea"

Informazioni sull'Edificio 37506

- **Uso prevalente:** residenziale
- **Usi presenti:** residenziale permanente

Edifici di impianto storico

- **Edifici con tipologie edilizie di base:** edilizia con tipologia incerta ottenuta per trasformazioni di edifici più antichi

Rilievi fotografici



FOTO n° 3001 (edificio 13944)

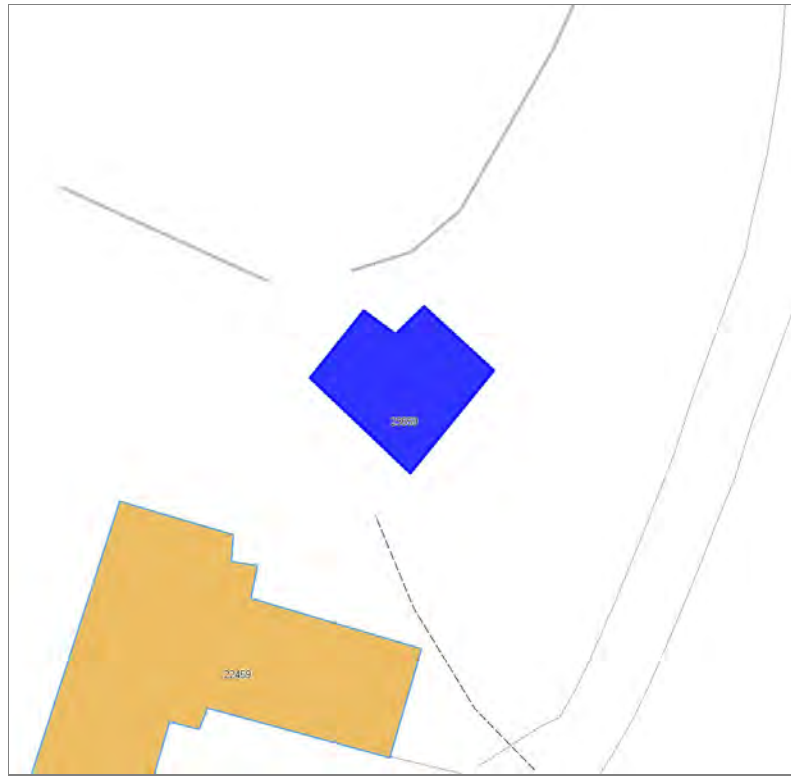


FOTO n° 3005 (edificio 37506)



Edifici associati alla Scheda:

ID 23659





Informazioni sulla Scheda

Informazioni sulla Scheda

- **Data rilevazione** 04/07/2019
- **Località** BALBANO
- **Denominazione** Via della Chiesa II

Informazioni sull'Edificio 23659

- **Usi prevalenti:** non in uso
- **Usi presenti:** dismesso

Edifici di impianto storico

- **Altri edifici:** rudere

Rilievi fotografici

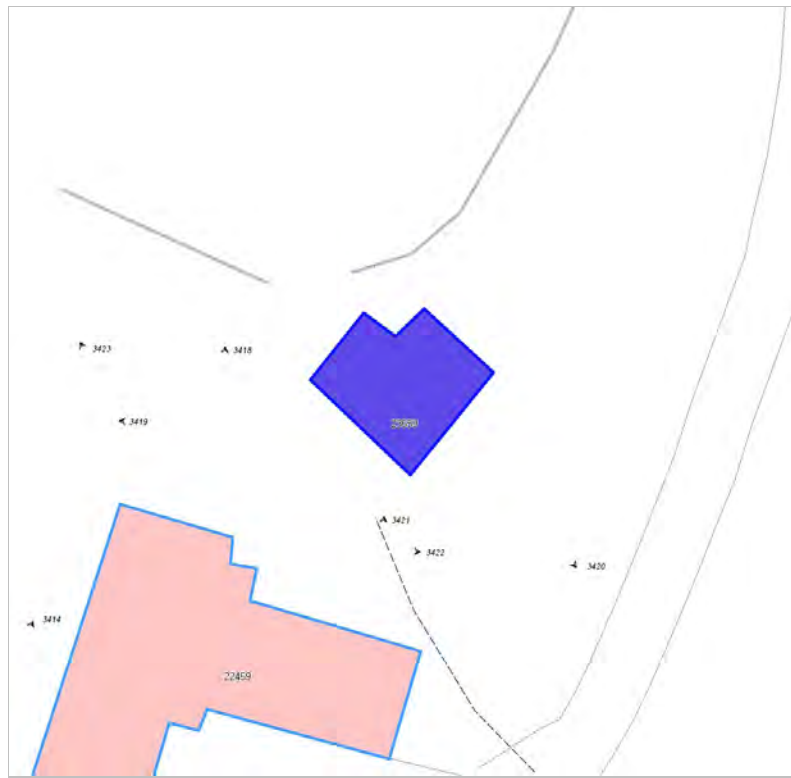


FOTO n° 3419 (edificio 23659)

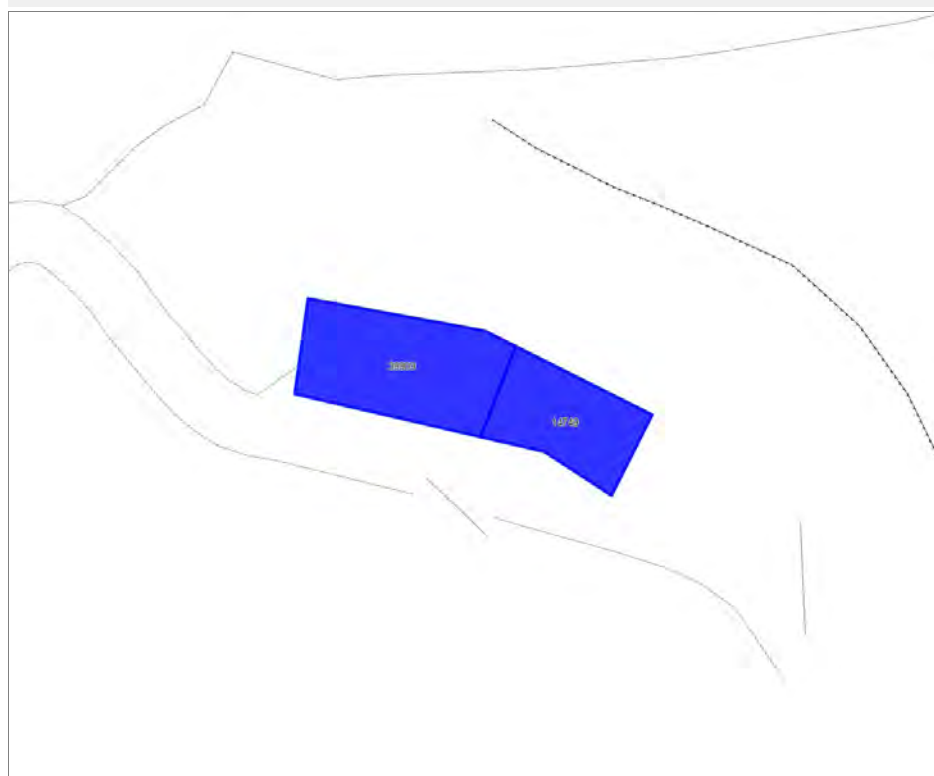


FOTO n° 3420 (edificio 23659)



Edifici associati alla Scheda:

ID 14749 | ID 39909





Informazioni sulla Scheda

Informazioni sulla Scheda

- **Data rilevazione** 04/07/2019
- **Non rilevabile:** Strada impraticabile
- **Località** BALBANO
- **Denominazione** Alla Croce

Informazioni sull'Edificio 14749

- **Usò prevalente:** non rilevabile

Informazioni sull'Edificio 39909

- **Usò prevalente:** non rilevabile

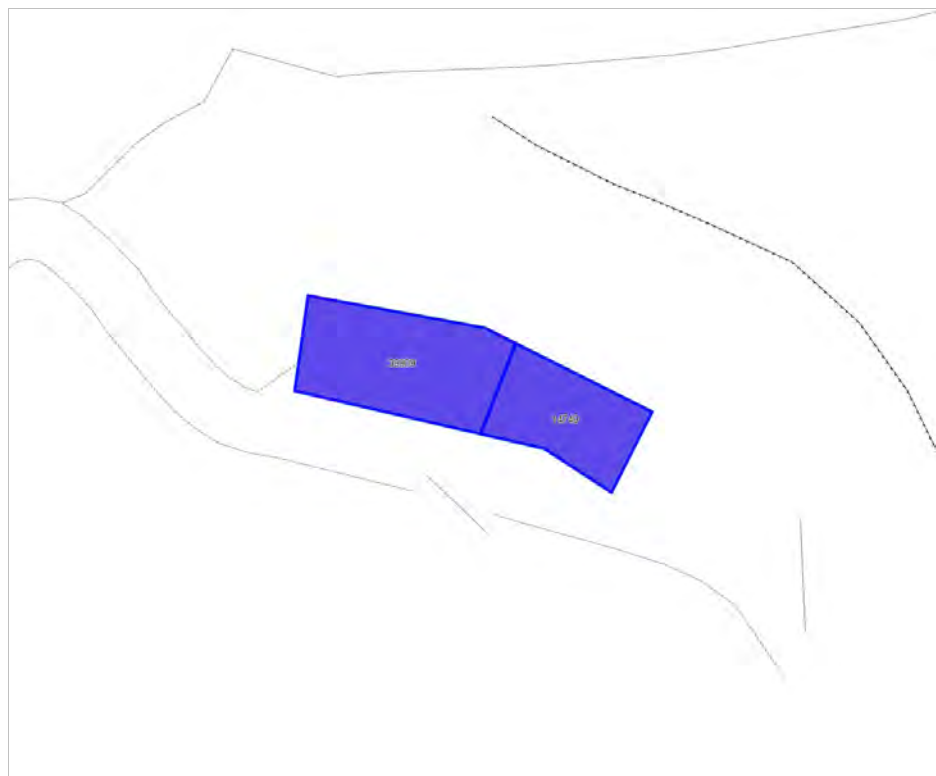


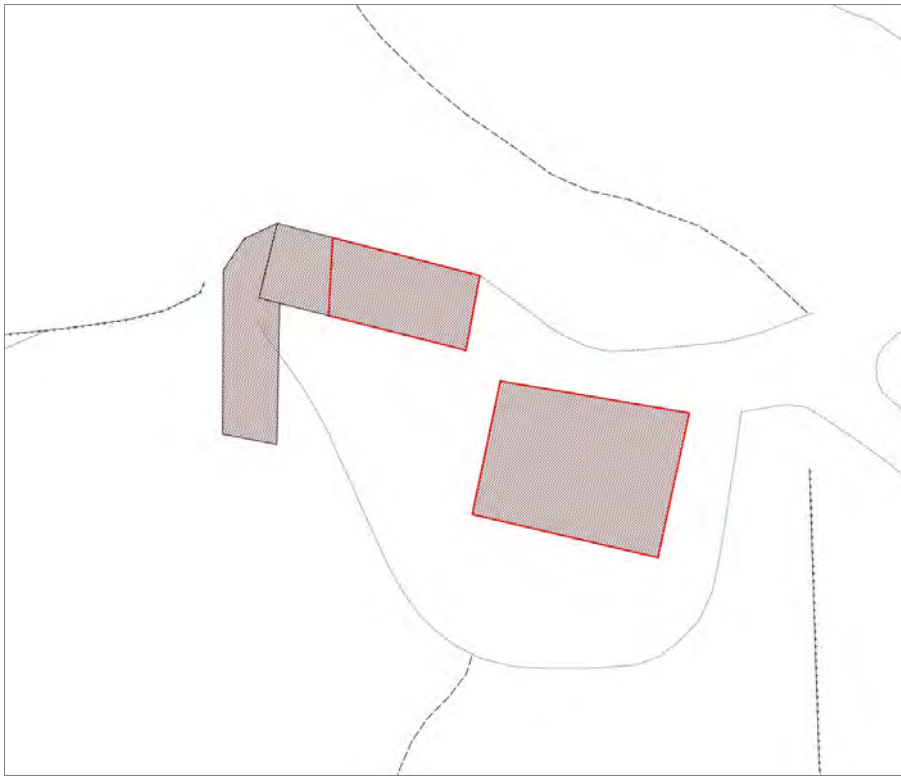
FOTO n° 3424 (scheda)



Edifici associati alla Scheda:

ID 2795 | ID 5574 | ID 23161





Informazioni sulla Scheda

Informazioni sulla Scheda

- **Data rilevazione** 04/07/2019
- **Località** BALBANO
- **Denominazione** Al Barba

Informazioni sull'Edificio 2795

- **Usi prevalente:** residenziale
- **Usi presenti:** residenziale permanente
- **Numero alloggi:** 1

Edifici di impianto storico

- **Edifici di matrice rurale:** fienili, stalle, manufatti di rimessaggio, ecc.

Informazioni sull'Edificio 5574

- **Usi prevalente:** residenziale
- **Usi presenti:** residenziale permanente
- **Numero alloggi:** 1

Manufatti e altri edifici

- **Edifici con caratteri conformi all'edificato tradizionale e/o preesistente:** a carattere non specialistico (di base)

Informazioni sull'Edificio 23161

- **Usi prevalente:** residenziale
- **Usi presenti:** residenziale permanente
- **Numero alloggi:** 1

Edifici di impianto storico

- **Edifici di matrice rurale:** casa colonica isolata



FOTO n° 3430 (edificio 2795)



FOTO n° 3431 (edificio 2795)



FOTO n° 3432 (edificio 2795)



FOTO n° 3435 (edificio 2795)



FOTO n° 3441 (edificio 2795)



FOTO n° 3433 (edificio 5574)



FOTO n° 3434 (edificio 5574)



FOTO n° 3427 (edificio 23161)



FOTO n° 3428 (edificio 23161)



FOTO n° 3429 (edificio 23161)



FOTO n° 3436 (edificio 23161)



FOTO n° 3437 (edificio 23161)



FOTO n° 3438 (edificio 23161)



FOTO n° 3439 (edificio 23161)



FOTO n° 3440 (edificio 23161)



Edifici associati alla Scheda:

ID 27647 ID 37813

Edificati Minori associati alla Scheda:

ID 318





Informazioni sulla Scheda

Informazioni sulla Scheda

- **Data rilevazione** 04/07/2019
- **Località** BALBANO
- **Denominazione** Al Barba

Informazioni sull'Edificio 27647

- **Usi prevalenti:** accessorio
- **Usi presenti:** accessorio

Manufatti e altri edifici

- **Accessori:** ripostigli, rimessaggi, box

Informazioni sull'Edificio 37813

- **Usi prevalenti:** accessorio
- **Usi presenti:** accessorio

Manufatti e altri edifici

- **Accessori:** ripostigli, rimessaggi, box

Informazioni sull'Edificato Minore 318

Tipo

garage, box auto



FOTO n° 3449 (edificio 27647)



FOTO n° 3452 (edificio 27647)



FOTO n° 3445 (edificio 37813)



FOTO n° 3447 (edificio 37813)



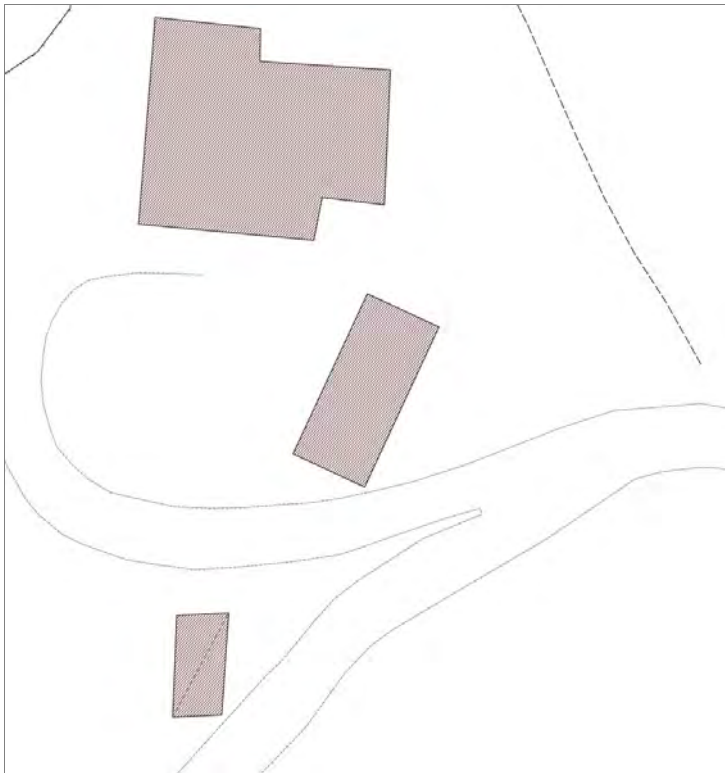
FOTO n° 3451 (edificio minore 318)



Edificati Minori associati alla Scheda:

ID 319





Informazioni sulla Scheda

Informazioni sulla Scheda

- **Data rilevazione** 04/07/2019
- **Non rilevabile:** Non visibile
- **Località** AL BARBA
- **Denominazione** Al Barba

Informazioni sull'Edificato Minore 319

Report Scheda Edifici sparsi Alla Giovannara N°90

Edifici associati alla Scheda:

ID 411 | ID 1906 | ID 1944 | ID 10168 | ID 19708 | ID 25725





Informazioni sulla Scheda

Informazioni sulla Scheda

- **Data rilevazione** 04/07/2019
- **Località** ARLIANO
- **Denominazione** Alla Giovannara

Informazioni sull'Edificio 411

- **Usi prevalente:** accessorio
- **Usi presenti:** accessorio

Edifici di impianto storico

- **Edifici di matrice rurale:** fienili, stalle, manufatti di rimessaggio, ecc.

Informazioni sull'Edificio 1906

- **Usi prevalente:** accessorio
- **Usi presenti:** accessorio

Edifici di impianto storico

- **Edifici di matrice rurale:** fienili, stalle, manufatti di rimessaggio, ecc.

Informazioni sull'Edificio 1944

- **Usi prevalente:** residenziale
- **Usi presenti:** residenziale permanente
- **Numero alloggi:** 1

Edifici di impianto storico

- **Edifici con tipologie edilizie di base:** edifici con preminenza dei caratteri "in schiera"

Informazioni sull'Edificio 10168

- **Usi prevalente:** residenziale
- **Usi presenti:** residenziale permanente
- **Numero alloggi:** 1

Edifici di impianto storico

- **Edifici con tipologie edilizie di base:** edifici con preminenza dei caratteri "in schiera"

Informazioni sull'Edificio 19708

- **Usi prevalente:** residenziale
- **Usi presenti:** residenziale permanente
- **Numero alloggi:** 1

Edifici di impianto storico

- **Edifici con tipologie edilizie di base:** edifici con preminenza dei caratteri "in schiera"

Informazioni sull'Edificio 25725

- **Usi prevalente:** residenziale
- **Usi presenti:** residenziale permanente
- **Numero alloggi:** 1

Edifici di impianto storico

- **Edifici con tipologie edilizie di base:** edifici con preminenza dei caratteri "in schiera"



FOTO n° 3532 (scheda)



FOTO n° 3533 (scheda)



FOTO n° 3504 (edificio 411)



FOTO n° 3507 (edificio 411)



FOTO n° 3502 (edificio 1906)



FOTO n° 3503 (edificio 1906)



FOTO n° 3518 (edificio 1906)



FOTO n° 3519 (edificio 1906)



FOTO n° 3509 (edificio 1944)



FOTO n° 3510 (edificio 1944)



FOTO n° 3515 (edificio 1944)



FOTO n° 3522 (edificio 1944)



FOTO n° 3526 (edificio 1944)



FOTO n° 3505 (edificio 10168)



FOTO n° 3508 (edificio 10168)



FOTO n° 3520 (edificio 10168)



FOTO n° 3512 (edificio 19708)



FOTO n° 3514 (edificio 19708)



FOTO n° 3523 (edificio 19708)



FOTO n° 3524 (edificio 19708)



FOTO n° 3525 (edificio 19708)



FOTO n° 3511 (edificio 25725)



FOTO n° 3516 (edificio 25725)



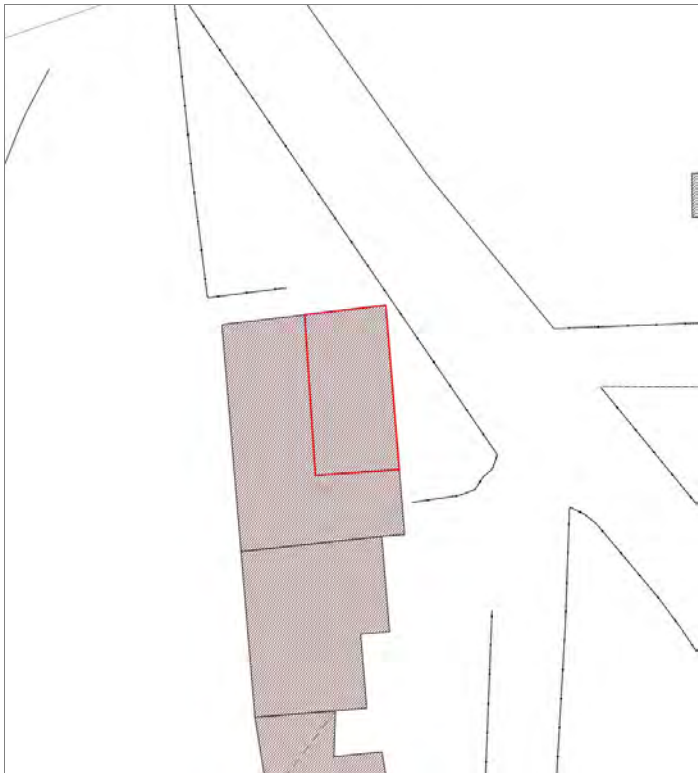
FOTO n° 3521 (edificio 25725)



Edifici associati alla Scheda:

ID 28033





Informazioni sulla Scheda

Informazioni sulla Scheda

- **Data rilevazione** 04/07/2019
- **Località** ARLIANO
- **Denominazione** Pastina

Informazioni sull'Edificio 28033

- **Usò prevalente:** residenziale
- **Usi presenti:** residenziale permanente
- **Numero alloggi:** 2

Edifici di impianto storico

- **Edifici con tipologie edilizie di base:** edifici con preminenza dei caratteri "in linea"

Rilievi fotografici



FOTO n° 3539 (edificio 28033)




FOTO n° 3540 (edificio 28033)



FOTO n° 3543 (edificio 28033)



FOTO n° 3544 (edificio 28033)



FOTO n° 3545 (edificio 28033)



Edifici associati alla Scheda:
ID 16762





Informazioni sulla Scheda

Informazioni sulla Scheda

- **Data rilevazione** 04/07/2019
- **Località** ARLIANO
- **Denominazione** Pastina

Informazioni sull'Edificio 16762

- **Usò prevalente:** residenziale
- **Usi presenti:** residenziale permanente
- **Numero alloggi:** 1

Edifici di impianto storico

- **Edifici con tipologie edilizie di base:** edifici con preminenza dei caratteri "in linea"

Rilievi fotografici



FOTO n° 3550 (edificio 16762)



FOTO n° 3551 (edificio 16762)



FOTO n° 3552 (edificio 16762)



FOTO n° 3557 (edificio 16762)



Edificati Minori associati alla Scheda:

ID 320





Informazioni sulla Scheda

Informazioni sulla Scheda

- **Data rilevazione** 04/07/2019
- **Non rilevabile:** Non accessibile
- **Località** PASTINA
- **Denominazione** Pastina

Informazioni sull'Edificato Minore 320

Edifici associati alla Scheda:

ID 39825 ID 39826





Informazioni sulla Scheda

Informazioni sulla Scheda

- **Data rilevazione** 04/07/2019
- **Località** ARLIANO
- **Denominazione** Pastina

Informazioni sull'Edificio 39825

- **Uso prevalente:** non rilevabile

Informazioni sull'Edificio 39826

- **Uso prevalente:** residenziale
- **Usi presenti:** residenziale permanente
- **Numero alloggi:** 3

Edifici di impianto storico

- **Edifici con tipologie edilizie di base:** edilizia con tipologia incerta ottenuta per trasformazioni di edifici più antichi



FOTO n° 3559 (edificio 39826)



FOTO n° 3560 (edificio 39826)



FOTO n° 3561 (edificio 39826)



FOTO n° 3562 (edificio 39826)



FOTO n° 3563 (edificio 39826)



FOTO n° 3564 (edificio 39826)



FOTO n° 3565 (edificio 39826)



Edifici associati alla Scheda:

ID 16197





Informazioni sulla Scheda

Informazioni sulla Scheda

- **Data rilevazione** 04/07/2019
- **Località** ARLIANO
- **Denominazione** Pastina

Informazioni sull'Edificio 16197

- **Usò prevalente:** residenziale
- **Usi presenti:** residenziale permanente
- **Numero alloggi:** 1

Edifici di impianto storico

- **Edifici di matrice rurale:** casa colonica isolata



FOTO n° 3556 (edificio 16197)



FOTO n° 3558 (edificio 16197)



FOTO n° 3567 (edificio 16197)



FOTO n° 3568 (edificio 16197)



Edifici associati alla Scheda:

ID 16234 | ID 16235 | ID 39679





Informazioni sulla Scheda

Informazioni sulla Scheda

- **Data rilevazione** 04/07/2019
- **Località** ARLIANO
- **Denominazione** Pastina

Informazioni sull'Edificio 16234

- **Usò prevalente:** residenziale
- **Usi presenti:** residenziale permanente
- **Numero alloggi:** 1

Edifici di impianto storico

- **Edifici di matrice rurale:** fienili, stalle, manufatti di rimessaggio, ecc.

Informazioni sull'Edificio 16235

- **Usò prevalente:** non rilevabile

Informazioni sull'Edificio 39679

- **Usò prevalente:** non rilevabile

Rilievi fotografici



FOTO n° 3553 (edificio 16234)



FOTO n° 3554 (edificio 16234)



FOTO n° 3555 (edificio 16234)



FOTO n° 3566 (edificio 16234)



FOTO n° 3569 (edificio 16234)

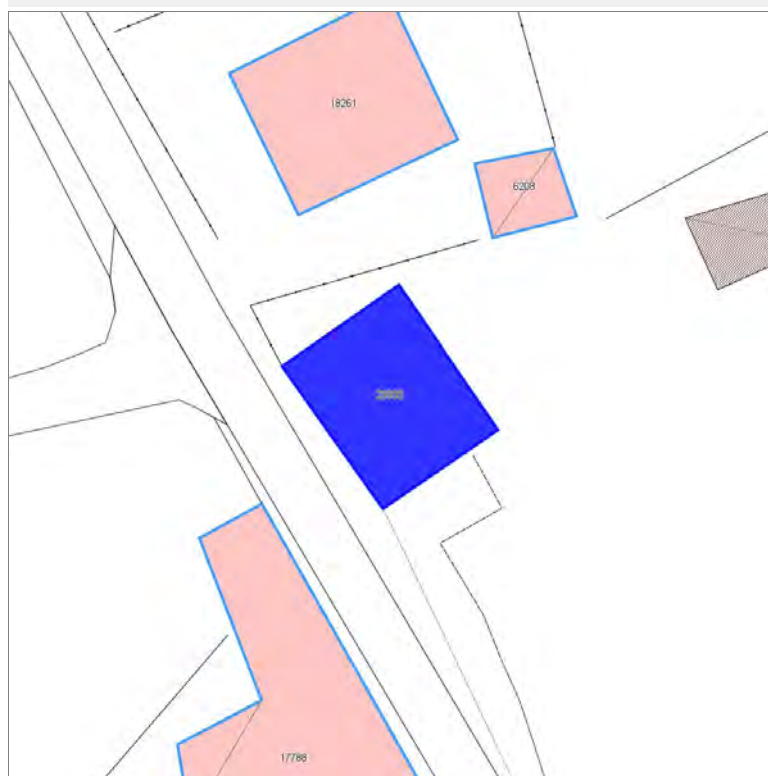


FOTO n° 3570 (edificio 16234)



Edifici associati alla Scheda:

ID 29930





Informazioni sulla Scheda

Informazioni sulla Scheda

- **Data rilevazione** 04/07/2019
- **Località** ARLIANO
- **Denominazione** Pastina

Informazioni sull'Edificio 29930

- **Usi prevalente:** residenziale
- **Usi presenti:** residenziale permanente
- **Numero alloggi:** 1

Edifici di impianto storico

- **Edifici con tipologie edilizie non di base:** villini

Rilievi fotografici



FOTO n° 3571 (edificio 29930)



FOTO n° 3572 (edificio 29930)



FOTO n° 3573 (edificio 29930)



FOTO n° 3574 (edificio 29930)



FOTO n° 3575 (edificio 29930)



FOTO n° 3576 (edificio 29930)



FOTO n° 3577 (edificio 29930)



Edifici associati alla Scheda:

ID 8987 | ID 12958 | ID 12959 | ID 36641





Informazioni sulla Scheda

Informazioni sulla Scheda

- **Data rilevazione** 04/07/2019
- **Località** ARLIANO
- **Denominazione** Pastina

Informazioni sull'Edificio 8987

- **Usi prevalenti:** accessorio
- **Usi presenti:** accessorio

Manufatti e altri edifici

- **Accessori:** ripostigli, rimessaggi, box

Informazioni sull'Edificio 12958

- **Usi prevalenti:** accessorio
- **Usi presenti:** accessorio

Manufatti e altri edifici

- **Accessori:** garage

Informazioni sull'Edificio 12959

- **Usi prevalenti:** residenziale
- **Usi presenti:** residenziale permanente
- **Numero alloggi:** 1

Edifici di impianto storico

- **Edifici con tipologie edilizie di base:** edifici con preminenza dei caratteri "in linea"

Informazioni sull'Edificio 36641

- **Usi prevalenti:** accessorio
- **Usi presenti:** accessorio

Manufatti e altri edifici

- **Accessori:** garage

Rilievi fotografici



FOTO n° 3583 (edificio 8987)



FOTO n° 3580 (edificio 12958)



FOTO n° 3588 (edificio 12958)



FOTO n° 3578 (edificio 12959)



FOTO n° 3579 (edificio 12959)



FOTO n° 3585 (edificio 12959)



FOTO n° 3586 (edificio 12959)



FOTO n° 3587 (edificio 12959)



FOTO n° 3595 (edificio 12959)



FOTO n° 3584 (edificio 36641)



FOTO n° 3589 (edificio 36641)

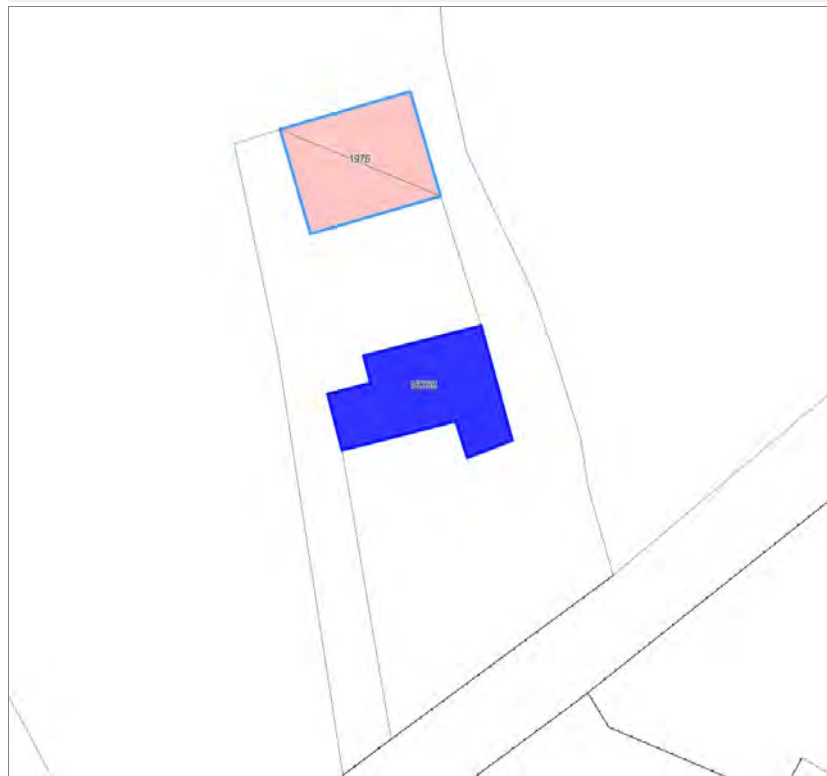


FOTO n° 3590 (edificio 36641)



Edifici associati alla Scheda:

ID 16339





Informazioni sulla Scheda

Informazioni sulla Scheda

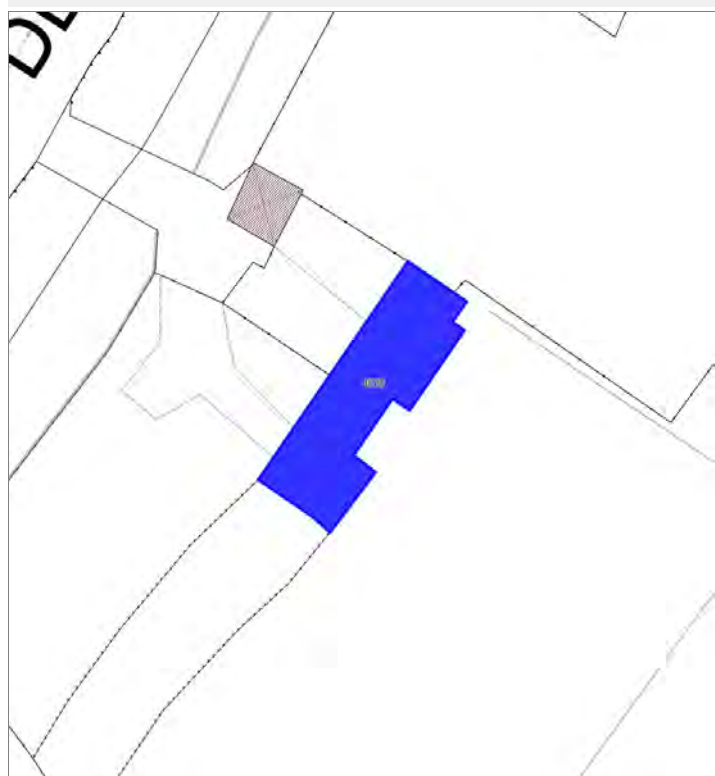
- **Data rilevazione** 04/07/2019
- **Non rilevabile:** Non Accessibile
- **Località** NOZZANO SAN PIETRO
- **Denominazione** Via per Arliano

Informazioni sull'Edificio 16339

- **Usò prevalente:** non rilevabile

Edifici associati alla Scheda:

ID 4630





Informazioni sulla Scheda

Informazioni sulla Scheda

- **Data rilevazione** 04/07/2019
- **Località** SANTA MARIA DEL GIUDICE
- **Denominazione** Via S.Maria del Giudice

Informazioni sull'Edificio 4630

- **Usi prevalenti:** residenziale
- **Usi presenti:** residenziale permanente

Edifici di impianto storico

- **Edifici di matrice rurale:** casa colonica isolata



FOTO n° 3088 (edificio 4630)



FOTO n° 3091 (edificio 4630)



Edifici associati alla Scheda:

ID 12025 | ID 12127 | ID 12128





Informazioni sulla Scheda

Informazioni sulla Scheda

- **Data rilevazione** 04/07/2019
- **Località** SANTA MARIA DEL GIUDICE
- **Denominazione** Via S.Maria del Giudice

Informazioni sull'Edificio 12025

- **Uso prevalente:** non rilevabile

Informazioni sull'Edificio 12127

Manufatti e altri edifici

- **Accessori:** ripostigli, rimessaggi, box

Informazioni sull'Edificio 12128

- **Uso prevalente:** residenziale
- **Usi presenti:** residenziale permanente

Edifici di impianto storico

- **Edifici con tipologie edilizie di base:** edifici con preminenza dei caratteri "in linea"



FOTO n° 3107 (edificio 12025)



FOTO n° 3102 (edificio 12127)

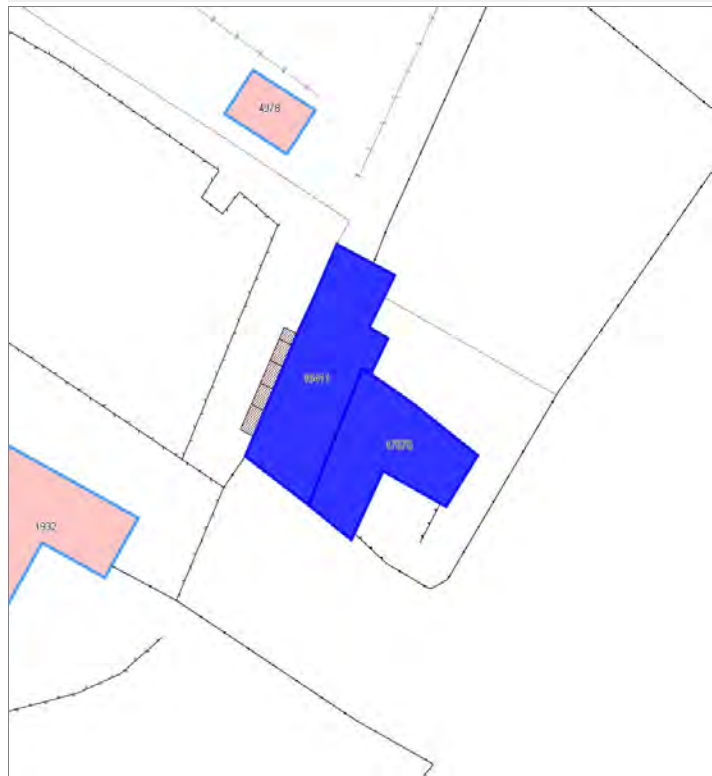


FOTO n° 3099 (edificio 12128)



Edifici associati alla Scheda:

ID 16411 | ID 17575





Informazioni sulla Scheda

Informazioni sulla Scheda

- **Data rilevazione** 04/07/2019
- **Località** SANTA MARIA DEL GIUDICE
- **Denominazione** Via S.Maria del Giudice

Informazioni sull'Edificio 16411

Informazioni sull'Edificio 17575



FOTO n° 3123 (edificio 16411)



FOTO n° 3124 (edificio 16411)



FOTO n° 3139 (edificio 16411)



Edifici associati alla Scheda:

ID 2752 | ID 18764 | ID 22958





Informazioni sulla Scheda

Informazioni sulla Scheda

- **Data rilevazione** 04/07/2019
- **Località** NOZZANO SAN PIETRO
- **Denominazione** San Pietro

Informazioni sull'Edificio 2752

- **Usi prevalenti:** residenziale
- **Usi presenti:** residenziale permanente

Manufatti e altri edifici

- **Edifici con caratteri conformi all'edificato tradizionale e/o preesistente:** a carattere non specialistico (di base)

Informazioni sull'Edificio 18764

- **Usi prevalenti:** residenziale
- **Usi presenti:** residenziale permanente
- **Numero alloggi:** 2

Edifici di impianto storico

- **Edifici di matrice rurale:** casa colonica isolata

Informazioni sull'Edificio 22958

- **Usi prevalenti:** residenziale
- **Usi presenti:** residenziale permanente

Manufatti e altri edifici

- **Edifici con caratteri conformi all'edificato tradizionale e/o preesistente:** a carattere non specialistico (di base)



FOTO n° 35226 (edificio 2752)



FOTO n° 3605 (edificio 18764)



FOTO n° 3612 (edificio 18764)



FOTO n° 3613 (edificio 18764)



FOTO n° 3614 (edificio 18764)



FOTO n° 3617 (edificio 18764)



FOTO n° 3620 (edificio 18764)



FOTO n° 3621 (edificio 18764)



FOTO n° 3651 (edificio 18764)



FOTO n° 3618 (edificio 22958)



FOTO n° 3619 (edificio 22958)



Edifici associati alla Scheda:
ID 20159





Informazioni sulla Scheda

Informazioni sulla Scheda

- **Data rilevazione** 04/07/2019
- **Località** NOZZANO SAN PIETRO
- **Denominazione** San Pietro

Informazioni sull'Edificio 20159

- **Usò prevalente:** residenziale
- **Usi presenti:** residenziale permanente
- **Numero alloggi:** 3

Edifici di impianto storico

- **Edifici con tipologie edilizie di base:** edifici con preminenza dei caratteri "in schiera"

Rilievi fotografici



FOTO n° 3652 (edificio 20159)



FOTO n° 3653 (edificio 20159)



FOTO n° 3654 (edificio 20159)



FOTO n° 3655 (edificio 20159)



FOTO n° 3656 (edificio 20159)



FOTO n° 3657 (edificio 20159)

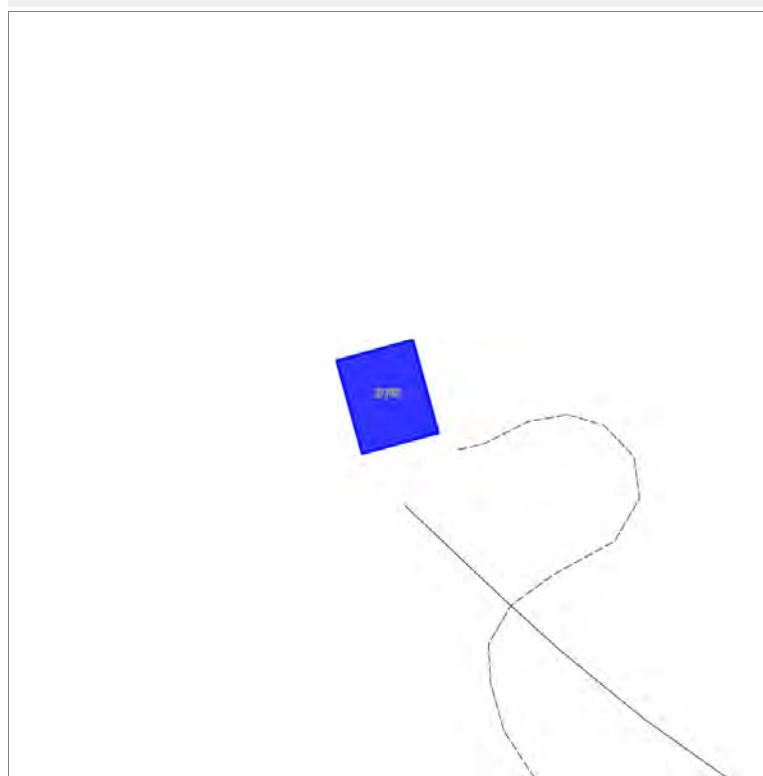


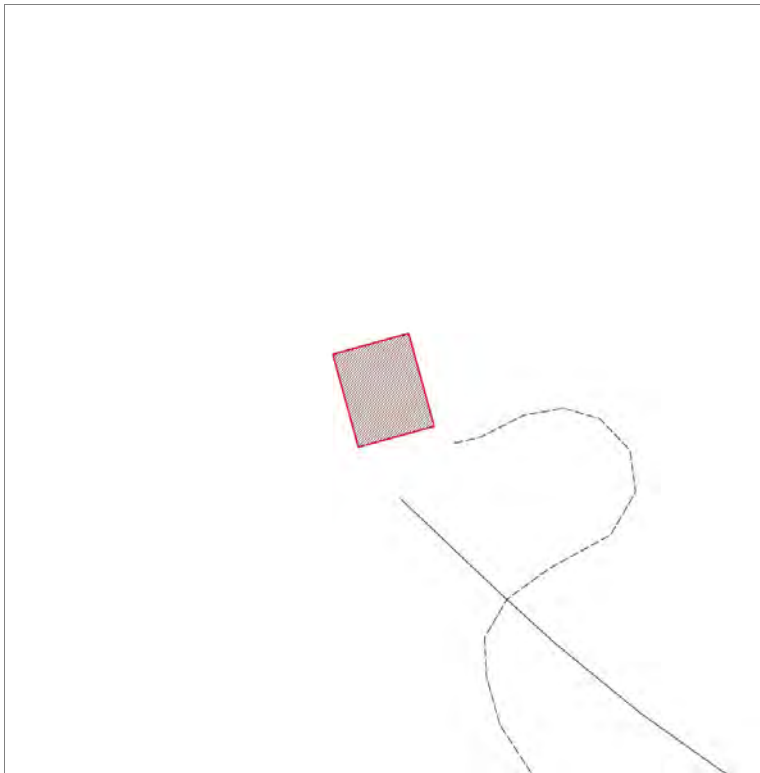
FOTO n° 3658 (edificio 20159)



Edifici associati alla Scheda:

ID 27787





Informazioni sulla Scheda

Informazioni sulla Scheda

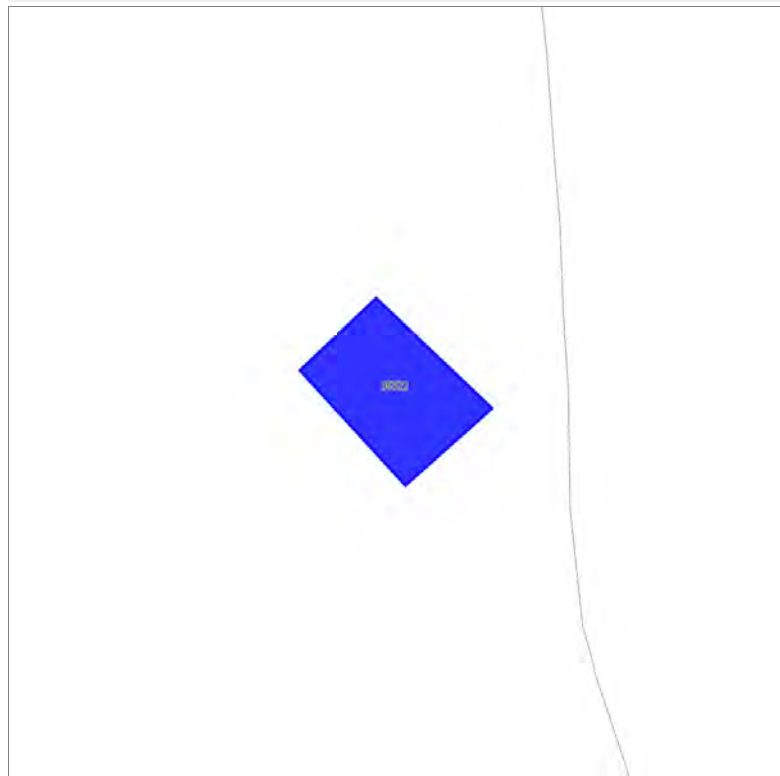
- **Data rilevazione** 05/07/2019
- **Non rilevabile:** Non Accessibile
- **Località** BALBANO
- **Denominazione** Allo Stoppino

Informazioni sull'Edificio 27787

- **Usò prevalente:** non rilevabile

Edifici associati alla Scheda:

ID 35322





Informazioni sulla Scheda

Informazioni sulla Scheda

- **Data rilevazione** 05/07/2019
- **Non rilevabile:** Non accessibile
- **Località** NOZZANO SAN PIETRO
- **Denominazione** Al Servente

Informazioni sull'Edificio 35322

- **Usò prevalente:** non rilevabile

Report Scheda Edifici sparsi A Nortola N°110

Edifici associati alla Scheda:

ID 35407 ID 39580





Informazioni sulla Scheda

Informazioni sulla Scheda

- **Data rilevazione** 05/07/2019
- **Non rilevabile:** Non accessibile
- **Località** NOZZANO SAN PIETRO
- **Denominazione** A Nortola

Informazioni sull'Edificio 35407

- **Usò prevalente:** non rilevabile

Informazioni sull'Edificio 39580

- **Usò prevalente:** non rilevabile

Edifici associati alla Scheda:
ID 41517





Informazioni sulla Scheda

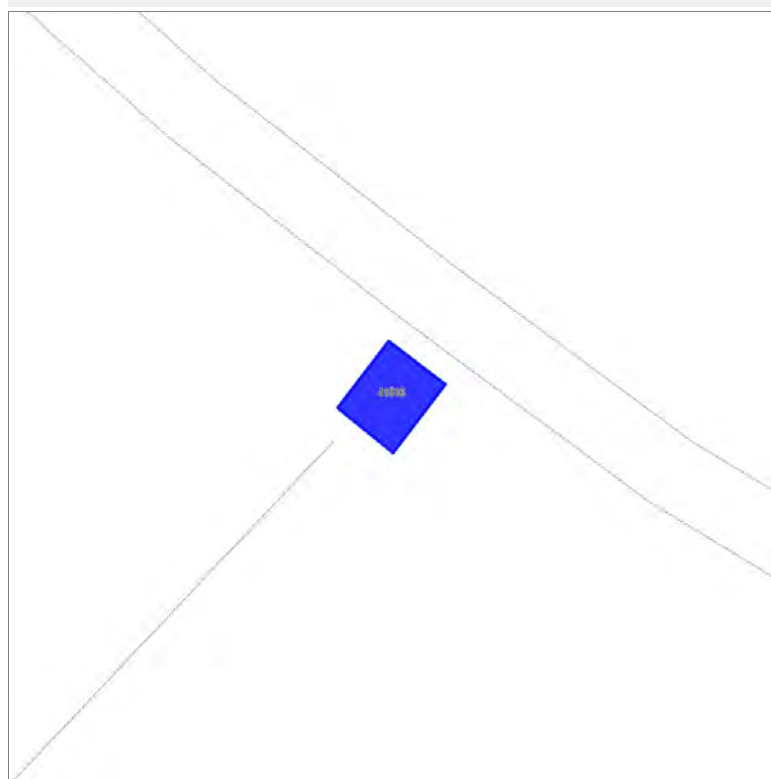
Informazioni sulla Scheda

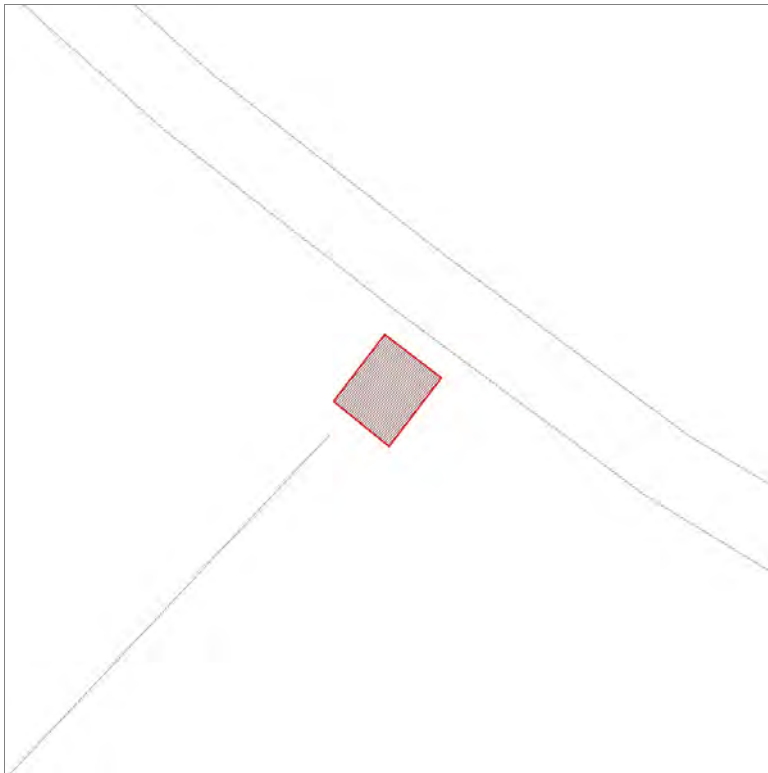
- **Data rilevazione** 05/07/2019
- **Non rilevabile:** Non Accessibile
- **Località** BALBANO
- **Denominazione** Alla Pila

Informazioni sull'Edificio 41517

- **Usò prevalente:** non rilevabile

Edifici associati alla Scheda:
ID 41516





Informazioni sulla Scheda

Informazioni sulla Scheda

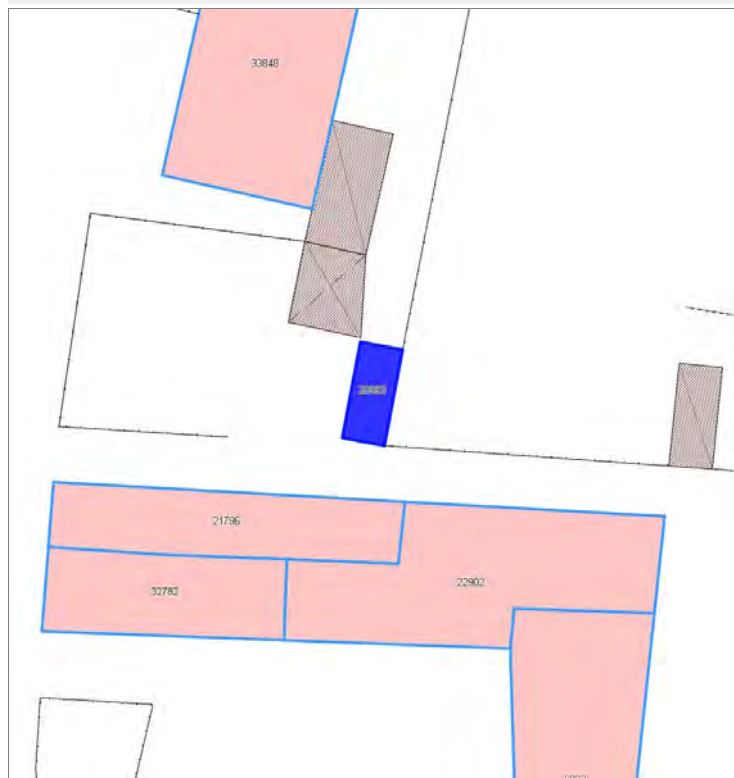
- **Data rilevazione** 05/07/2019
- **Non rilevabile:** Non Accessibile
- **Località** BALBANO
- **Denominazione** Al Palazzetto

Informazioni sull'Edificio 41516

- **Usò prevalente:** non rilevabile

Edifici associati alla Scheda:

ID 20990





Informazioni sulla Scheda

Informazioni sulla Scheda

- **Data rilevazione** 05/07/2019
- **Località** SESTO DI MORTIANO
- **Denominazione** S.P.n.2 Ludovica

Informazioni sull'Edificio 20990

- **Usò prevalente:** di servizio
- **Usi presenti:** privato

Manufatti e altri edifici

- **Accessori:** ripostigli, rimessaggi, box



FOTO n° 3713 (scheda)



FOTO n° 3695 (edificio 20990)



FOTO n° 3696 (edificio 20990)



Edifici associati alla Scheda:

ID 6500 | ID 6501

Edificati Minori associati alla Scheda:

ID 331





Informazioni sulla Scheda

Informazioni sulla Scheda

- **Data rilevazione** 05/07/2019
- **Località** NOZZANO SAN PIETRO
- **Denominazione** Via della Bordogna

Informazioni sull'Edificio 6500

- **Usi prevalenti:** accessorio
- **Usi presenti:** accessorio

Manufatti e altri edifici

- **Accessori:** ripostigli, rimessaggi, box

Informazioni sull'Edificio 6501

- **Usi prevalenti:** residenziale
- **Usi presenti:** residenziale permanente
- **Numero alloggi:** 1

Edifici di impianto storico

- **Edifici con tipologie edilizie di base:** edifici con preminenza dei caratteri "in linea"

Informazioni sull'Edificato Minore 331

Tipo
tettoia

Rilievi fotografici



FOTO n° 3702 (edificio 6500)



FOTO n° 3699 (edificio 6501)



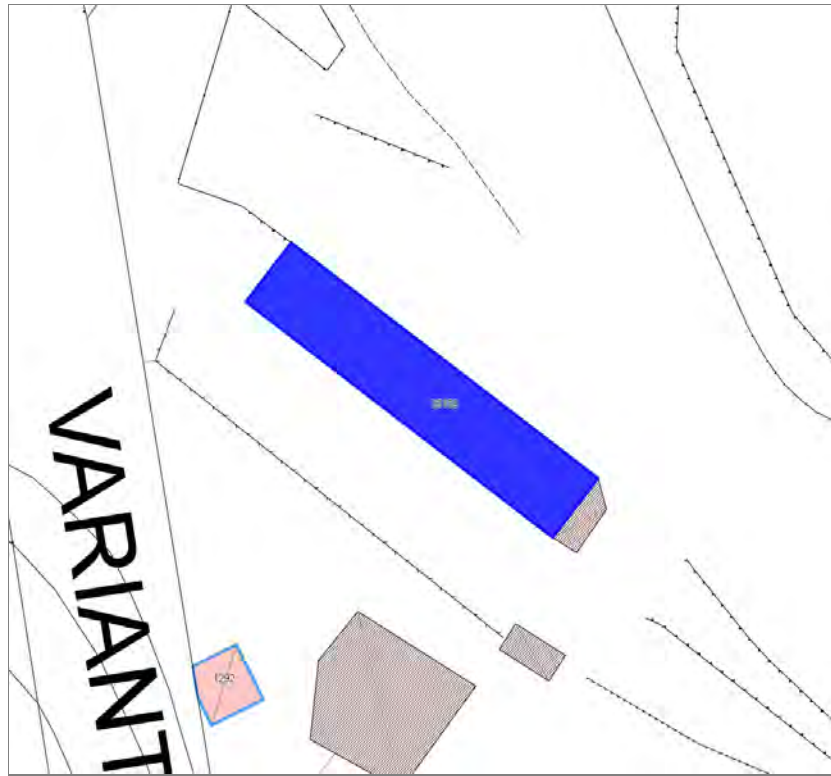
FOTO n° 3700 (edificio 6501)

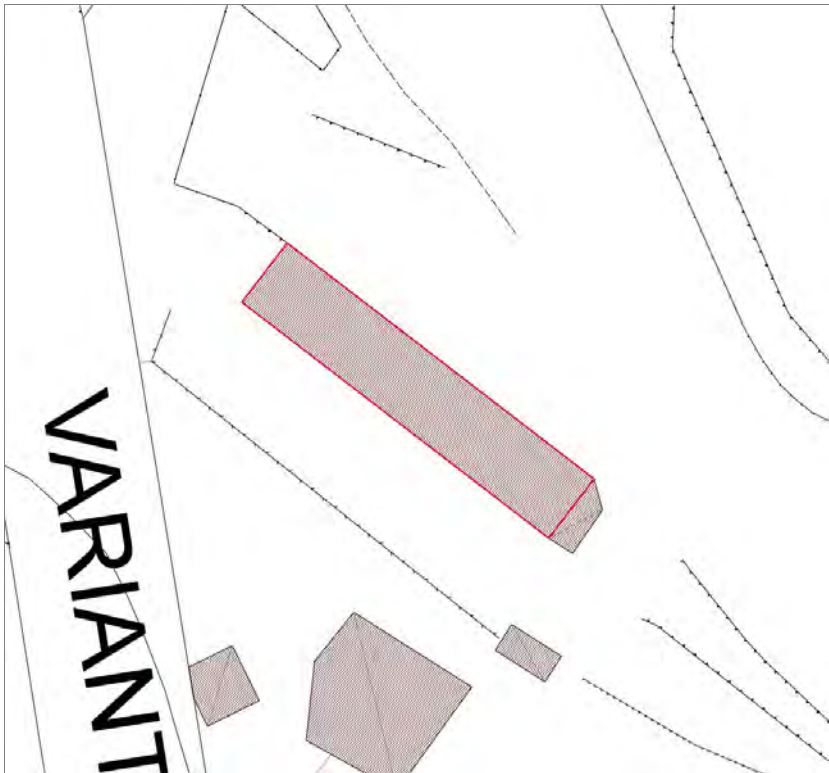


FOTO n° 3701 (edificio minore 331)



Edifici associati alla Scheda:
ID 35159





Informazioni sulla Scheda

Informazioni sulla Scheda

- **Data rilevazione** 05/07/2019
- **Non rilevabile:** Non accessibile a causa di cani liberi lungo la pertinenza
- **Località** SESTO DI MORIANO
- **Denominazione** Edificio 35159

Informazioni sull'Edificio 35159

- **Usò prevalente:** non rilevabile

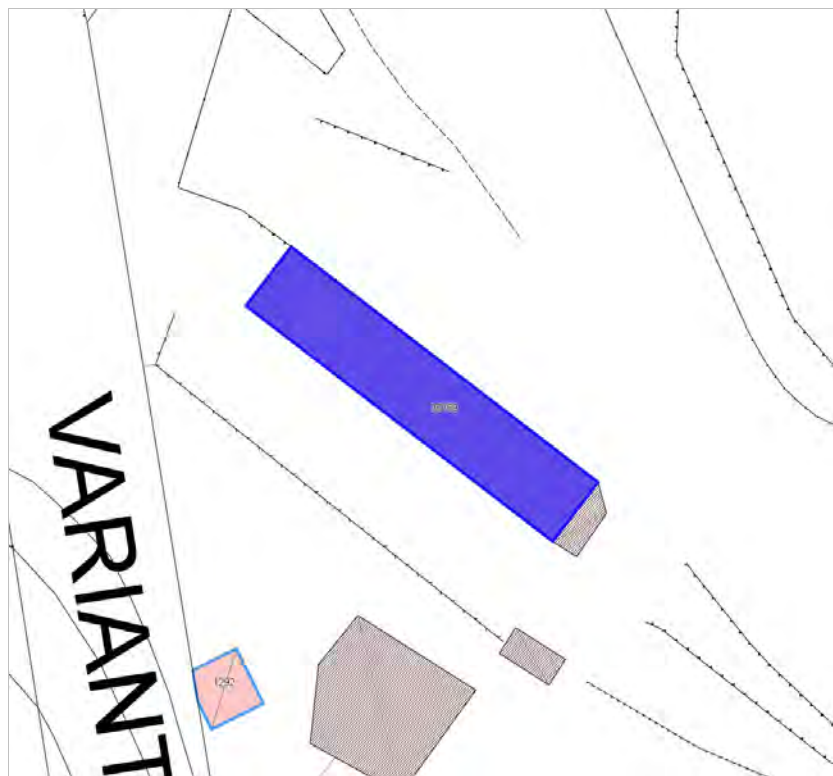


FOTO n° 3726 (scheda)



FOTO n° 3725 (edificio 35159)



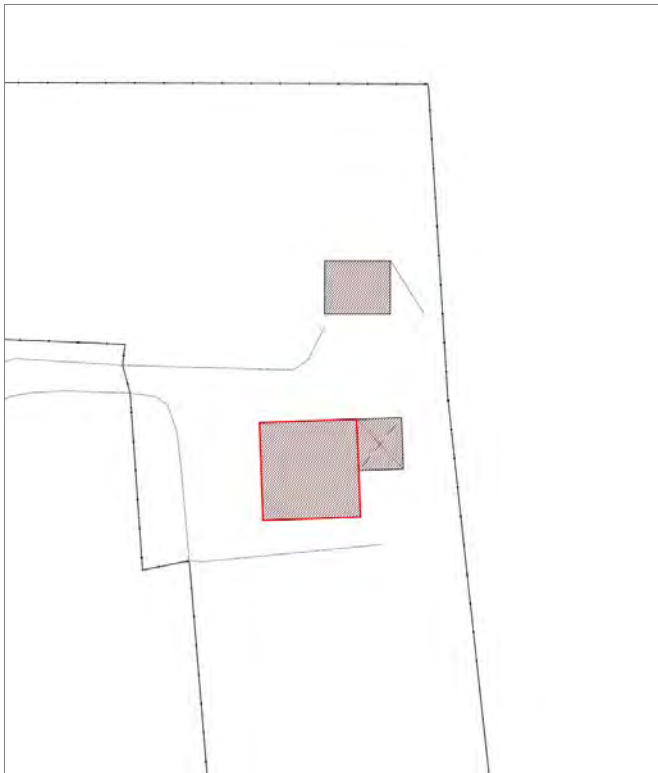
Edifici associati alla Scheda:

ID 5981 | ID 5982

Edificati Minori associati alla Scheda:

ID 335





Informazioni sulla Scheda

Informazioni sulla Scheda

- **Data rilevazione** 05/07/2019
- **Località** NOZZANO SAN PIETRO
- **Denominazione** Nozzano San Pietro

Informazioni sull'Edificio 5981

- **Usò prevalente:** residenziale
- **Usi presenti:** residenziale permanente
- **Numero alloggi:** 1

Edifici di impianto storico

- **Edifici di matrice rurale:** casa colonica isolata

Informazioni sull'Edificio 5982

- **Usò prevalente:** accessorio
- **Usi presenti:** accessorio

Manufatti e altri edifici

- **Accessori:** ripostigli, rimessaggi, box

Informazioni sull'Edificato Minore 335

Tipo
loggiato



FOTO n° 3729 (edificio 5981)



FOTO n° 3733 (edificio 5981)



FOTO n° 3734 (edificio 5981)



FOTO n° 3735 (edificio 5982)



FOTO n° 3736 (edificio 5982)



FOTO n° 3731 (edificio minore 335)

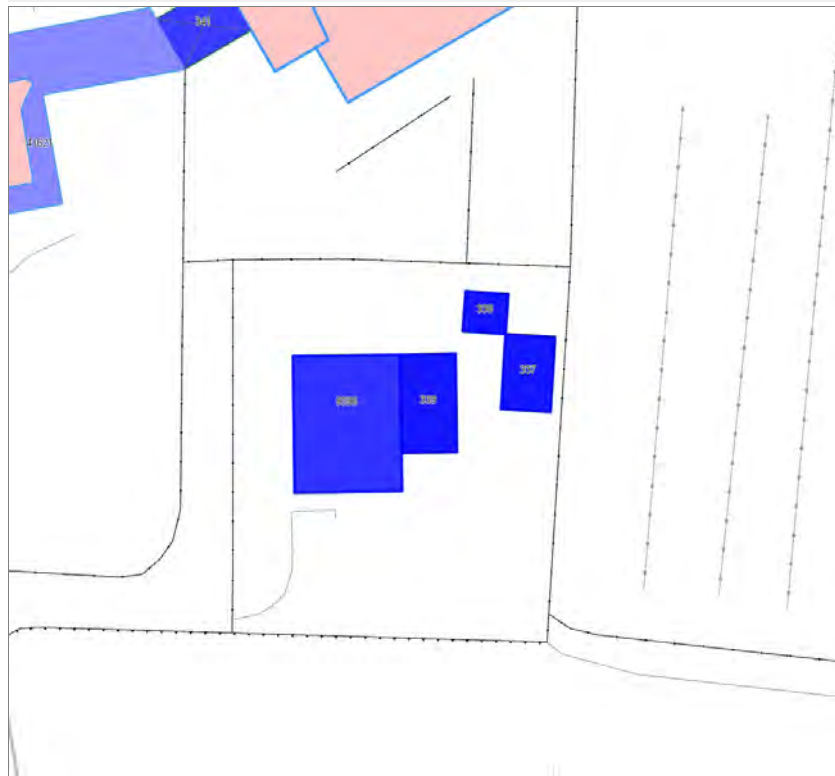


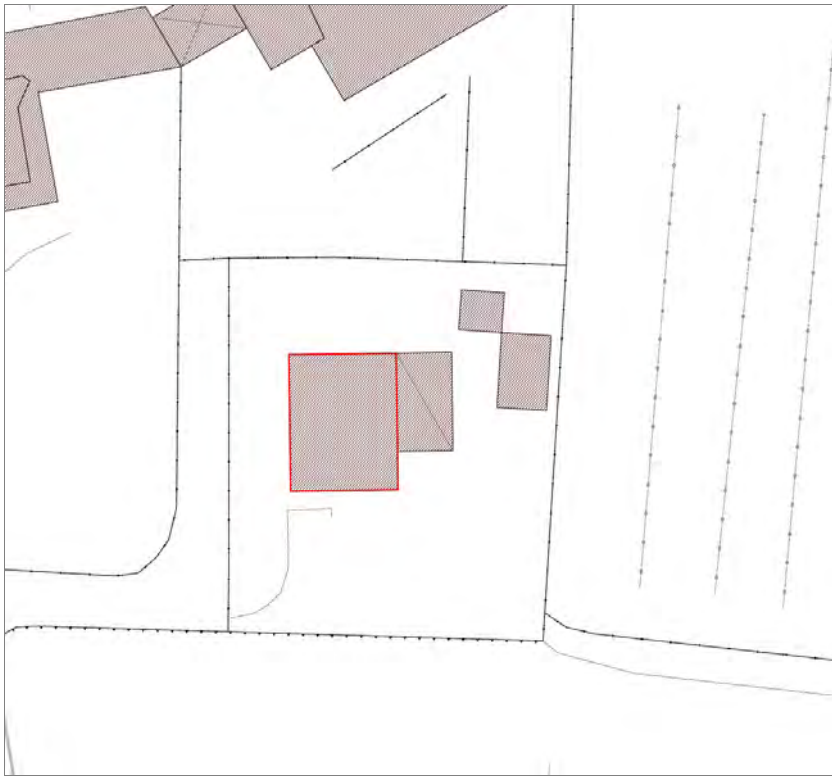
Edifici associati alla Scheda:

ID 9096

Edificati Minori associati alla Scheda:

ID 337 ID 338 ID 339





Informazioni sulla Scheda

Informazioni sulla Scheda

- **Data rilevazione** 05/07/2019
- **Località** NOZZANO SAN PIETRO
- **Denominazione** Via della Bordogna

Informazioni sull'Edificio 9096

- **Usò prevalente:** residenziale
- **Usi presenti:** residenziale permanente
- **Numero alloggi:** 1

Edifici di impianto storico

- **Edifici con tipologie edilizie di base:** edifici con preminenza dei caratteri "in linea"

Informazioni sull'Edificato Minore 337

Tipo

baracca, manufatto precario

Informazioni sull'Edificato Minore 338

Tipo

tendone pressurizzato

Informazioni sull'Edificato Minore 339



FOTO n° 3738 (edificio 9096)



FOTO n° 3744 (edificio 9096)



FOTO n° 3745 (edificio 9096)



FOTO n° 3749 (edificio 9096)



FOTO n° 3758 (edificio 9096)



FOTO n° 3740 (edificato minore 337)



FOTO n° 3742 (edificato minore 338)



FOTO n° 3746 (edificato minore 339)



Report Scheda Edifici sparsi Nozzano San Pietro N°119

Edifici associati alla Scheda:

ID 4021 | ID 4595 | ID 9790 | ID 15235 | ID 15236 | ID 16528 | ID 17306 | ID 27953 | ID 29395 | ID 38897 |

Edificati Minori associati alla Scheda:

ID 342 | ID 343 |





Informazioni sulla Scheda

Informazioni sulla Scheda

- **Data rilevazione** 05/07/2019
- **Località** NOZZANO SAN PIETRO
- **Denominazione** Nozzano San Pietro

Informazioni sull'Edificio 4021

- **Usi prevalenti:** accessorio
- **Usi presenti:** accessorio

Manufatti e altri edifici

- **Accessori:** garage

Informazioni sull'Edificio 4595

- **Usi prevalenti:** accessorio
- **Usi presenti:** accessorio

Manufatti e altri edifici

- **Accessori:** ripostigli, rimessaggi, box

Informazioni sull'Edificio 9790

- **Usi prevalenti:** accessorio
- **Usi presenti:** accessorio

Edifici di impianto storico

- **Edifici di matrice rurale:** fienili, stalle, manufatti di rimessaggio, ecc.

Informazioni sull'Edificio 15235

- **Usi prevalenti:** non in uso
- **Usi presenti:** dismesso

Manufatti e altri edifici

- **Accessori:** ripostigli, rimessaggi, box

Informazioni sull'Edificio 15236

- **Usi prevalenti:** residenziale
- **Usi presenti:** residenziale permanente
- **Numero alloggi:** 2

Edifici di impianto storico

- **Edifici con tipologie edilizie di base:** edifici con preminenza dei caratteri "in linea"

Informazioni sull'Edificio 16528

- **Usi prevalenti:** accessorio
- **Usi presenti:** accessorio

Manufatti e altri edifici

- **Accessori:** ripostigli, rimessaggi, box

Informazioni sull'Edificio 17306

- **Usi prevalenti:** accessorio
- **Usi presenti:** accessorio

Manufatti e altri edifici

- **Accessori:** ripostigli, rimessaggi, box

Informazioni sull'Edificio 27953

- **Usò prevalente:** accessorio
- **Usi presenti:** accessorio

- Manufatti e altri edifici**
- **Accessori:** garage

Informazioni sull'Edificio 29395

- **Usò prevalente:** residenziale
- **Usi presenti:** residenziale permanente
- **Numero alloggi:** 2

- Edifici di impianto storico**
- **Edifici di matrice rurale:** casa colonica isolata

Informazioni sull'Edificio 38897

- **Usò prevalente:** accessorio
- **Usi presenti:** accessorio

- Edifici di impianto storico**
- **Edifici di matrice rurale:** fienili, stalle, manufatti di rimessaggio, ecc.

Informazioni sull'Edificato Minore 342

- Tipo**
- garage, box auto

Informazioni sull'Edificato Minore 343

- Tipo**
- tettoia

Rilievi fotografici



FOTO n° 3799 (edificio 4021)



FOTO n° 3795 (edificio 4595)



FOTO n° 3796 (edificio 4595)



FOTO n° 3793 (edificio 9790)



FOTO n° 3789 (edificio 15235)



FOTO n° 3786 (edificio 15236)



FOTO n° 3787 (edificio 15236)



FOTO n° 3788 (edificio 15236)



FOTO n° 3790 (edificio 16528)



FOTO n° 3785 (edificio 17306)



FOTO n° 3797 (edificio 27953)



FOTO n° 3773 (edificio 29395)



FOTO n° 3775 (edificio 29395)



FOTO n° 3776 (edificio 29395)



FOTO n° 3778 (edificio 29395)



FOTO n° 3794 (edificio 38897)



FOTO n° 3798 (edificato minore 342)

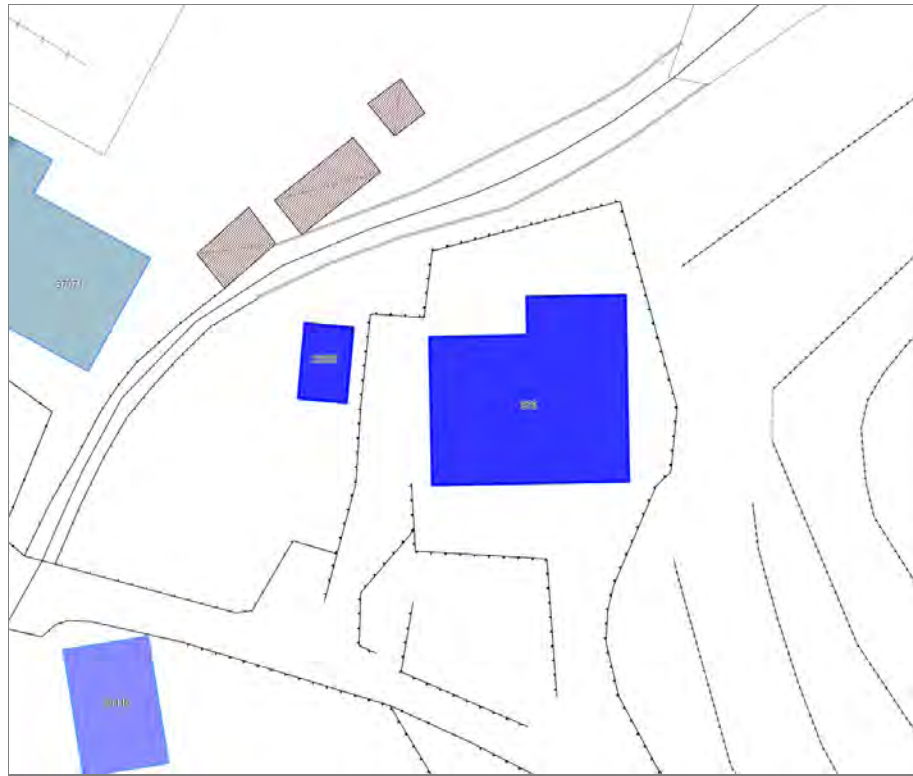


FOTO n° 3800 (edificato minore 343)



Edifici associati alla Scheda:

ID 976 ID 33587





Informazioni sulla Scheda

Informazioni sulla Scheda

- **Data rilevazione** 05/07/2019
- **Località** PONTE A MORIANO
- **Denominazione** Via delle Ville

Informazioni sull'Edificio 976

- **Usi prevalenti:** residenziale
- **Usi presenti:** residenziale permanente

Edifici di impianto storico

- **Edifici di matrice rurale:** casa colonica isolata

Informazioni sull'Edificio 33587

- **Usi prevalenti:** accessorio
- **Usi presenti:** accessorio

Manufatti e altri edifici

- **Accessori:** ripostigli, rimessaggi, box

Rilievi fotografici



FOTO n° 3835 (scheda)



FOTO n° 3832 (edificio 976)



FOTO n° 3833 (edificio 976)



FOTO n° 3834 (edificio 33587)



Edifici associati alla Scheda:

ID 6843 | ID 6844 | ID 38660





Informazioni sulla Scheda

Informazioni sulla Scheda

- **Data rilevazione** 05/07/2019
- **Località** PONTE A MORIANO
- **Denominazione** Villino 6843

Informazioni sull'Edificio 6843

- **Usi prevalente:** residenziale
- **Usi presenti:** residenziale permanente

Edifici di impianto storico

- **Edifici con tipologie edilizie non di base:** villini

Informazioni sull'Edificio 6844

Informazioni sull'Edificio 38660

Rilievi fotografici



FOTO n° 3824 (edificio 6843)

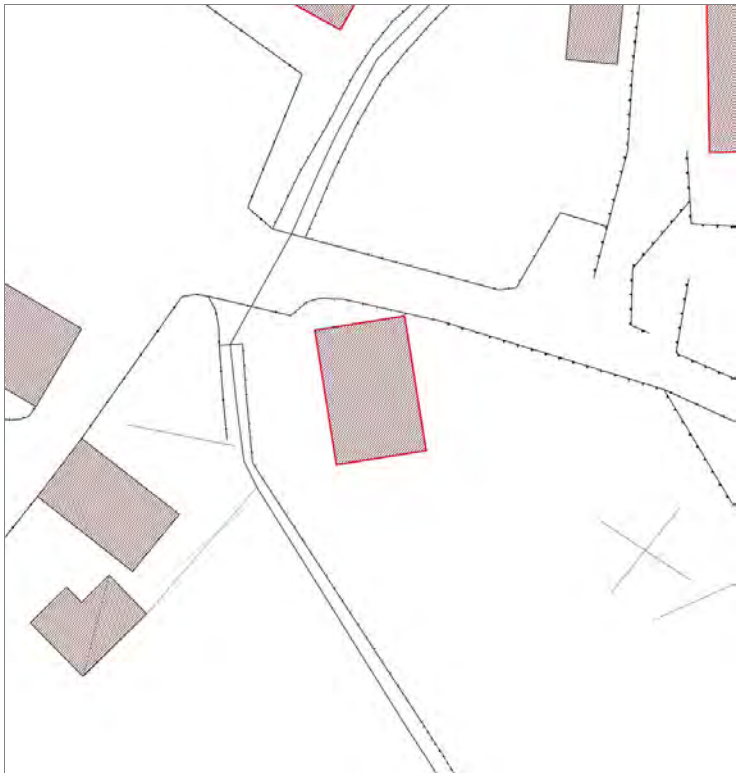


FOTO n° 3825 (edificio 6843)



Edifici associati alla Scheda:
ID 38446





Informazioni sulla Scheda

Informazioni sulla Scheda

- **Data rilevazione** 05/07/2019
- **Località** PONTE A MORIANO
- **Denominazione** Via delle Ville

Informazioni sull'Edificio 38446

- **Usi prevalenti:** residenziale
- **Usi presenti:** residenziale permanente

Edifici di impianto storico

- **Edifici di matrice rurale:** casa colonica isolata

Rilievi fotografici



FOTO n° 3857 (scheda)



FOTO n° 3836 (edificio 38446)



FOTO n° 3837 (edificio 38446)



FOTO n° 3838 (edificio 38446)



Edifici associati alla Scheda:

ID 1578 | ID 24986





Informazioni sulla Scheda

Informazioni sulla Scheda

- **Data rilevazione** 08/07/2019
- **Località** S. Anna
- **Denominazione** via del Palazzaccio

Informazioni sull'Edificio 1578

- **Uso prevalente:** residenziale
- **Usi presenti:** residenziale permanente

Edifici di impianto storico

- **Edifici di matrice rurale:** casa colonica isolata

Informazioni sull'Edificio 24986

- **Uso prevalente:** residenziale
- **Usi presenti:** residenziale permanente

Edifici di impianto storico

- **Edifici di matrice rurale:** casa colonica isolata

Rilievi fotografici



FOTO n° 3935 (edificio 1578)



FOTO n° 4021 (edificio 1578)



FOTO n° 3934 (edificio 24986)



Edifici associati alla Scheda:

ID 20276





Informazioni sulla Scheda

Informazioni sulla Scheda

- **Data rilevazione** 08/07/2019
- **Località** S. Anna
- **Denominazione** via del Piazzaccio

Informazioni sull'Edificio 20276

- **Usi prevalenti:** residenziale
- **Usi presenti:** residenziale permanente

Edifici di impianto storico

- **Edifici con tipologie edilizie di base:** edifici con preminenza dei caratteri "in linea"



FOTO n° 3936 (edificio 20276)



Edifici associati alla Scheda:

ID 31824



DEL



Informazioni sulla Scheda

Informazioni sulla Scheda

- **Data rilevazione** 08/07/2019
- **Località** S. Anna
- **Denominazione** via del Palazzaccio

Informazioni sull'Edificio 31824

- **Usi prevalenti:** residenziale
- **Usi presenti:** residenziale permanente

Edifici di impianto storico

- **Edifici con tipologie edilizie di base:** edifici con preminenza dei caratteri "in schiera"



FOTO n° 3937 (edificio 31824)



Edifici associati alla Scheda:

ID 27396





Informazioni sulla Scheda

Informazioni sulla Scheda

- **Data rilevazione** 08/07/2019
- **Località** S. Anna
- **Denominazione** via del Palazzaccio

Informazioni sull'Edificio 27396

- **Uso prevalente:** di servizio

Edifici di impianto storico

- **Edifici di matrice rurale:** fienili, stalle, manufatti di rimessaggio, ecc.

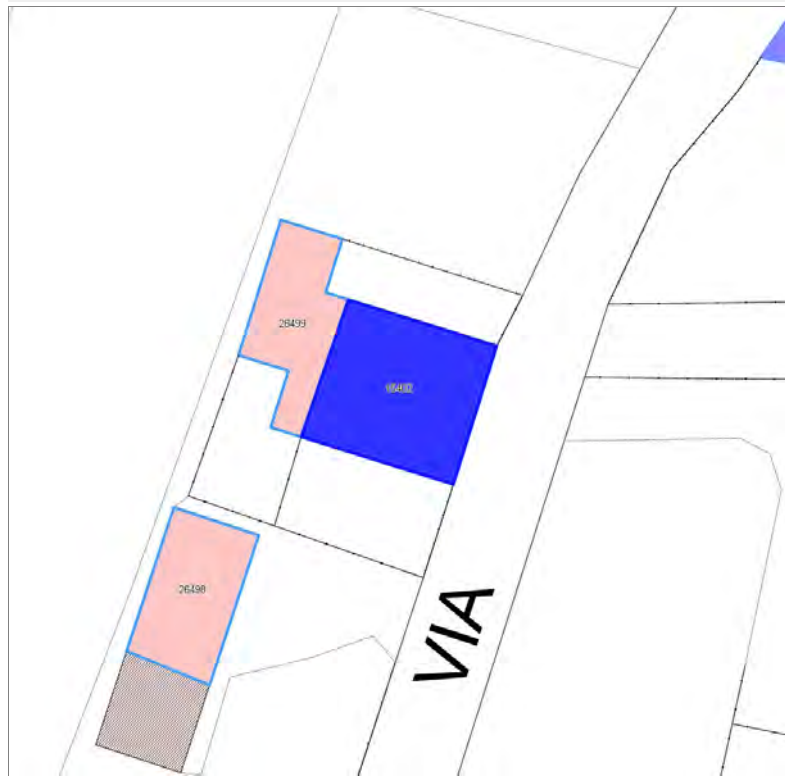


FOTO n° 3938 (edificio 27396)



Edifici associati alla Scheda:

ID 15402





Informazioni sulla Scheda

Informazioni sulla Scheda

- **Data rilevazione** 08/07/2019
- **Località** S. Anna
- **Denominazione** via del Palazzaccio

Informazioni sull'Edificio 15402

- **Usi prevalenti:** residenziale
- **Usi presenti:** residenziale permanente

Edifici di impianto storico

- **Edifici con tipologie edilizie di base:** edifici con preminenza dei caratteri "in linea"



FOTO n° 57578 (edificio 15402)

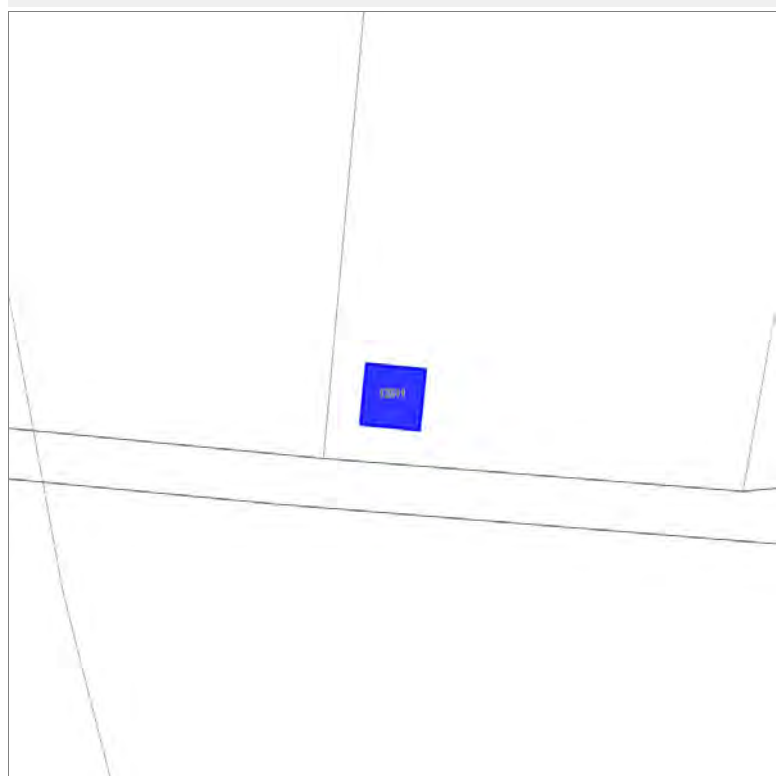


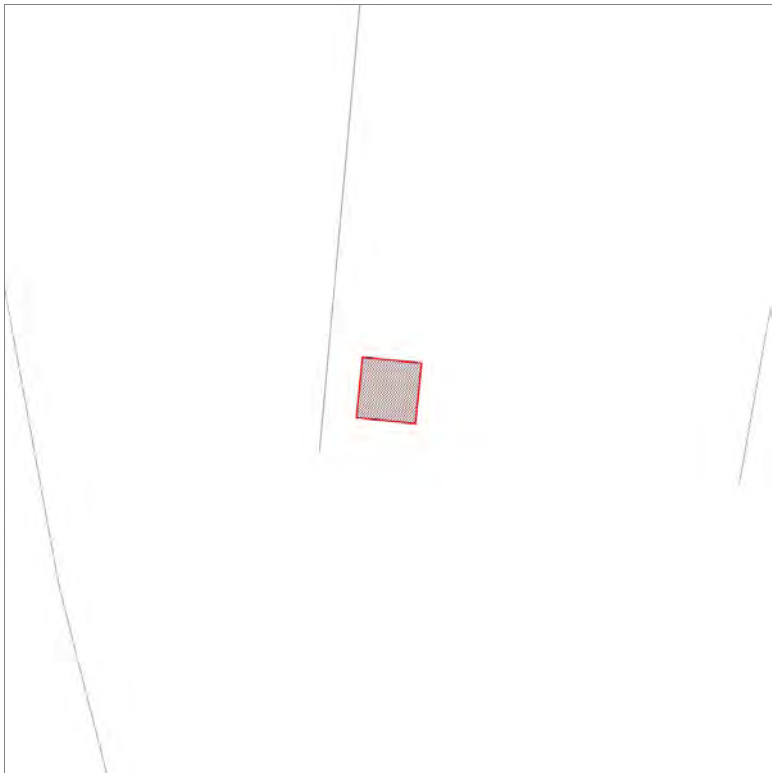
FOTO n° 57579 (edificio 15402)



Edifici associati alla Scheda:

ID 12511





Informazioni sulla Scheda

Informazioni sulla Scheda

- **Data rilevazione** 08/07/2019
- **Non rilevabile:** inaccessibile
- **Località** SANT'ALESSIO
- **Denominazione** via dei Piaggese

Informazioni sull'Edificio 12511

- **Usò prevalente:** non rilevabile

Edifici associati alla Scheda:
ID 15601 | ID 21108





Informazioni sulla Scheda

Informazioni sulla Scheda

- **Data rilevazione** 09/07/2019
- **Località** NOZZANO CASTELLO
- **Denominazione** Via di Balbano

Informazioni sull'Edificio 15601

- **Uso prevalente:** non rilevabile

Informazioni sull'Edificio 21108

- **Uso prevalente:** residenziale
- **Usi presenti:** residenziale permanente
- **Numero alloggi:** 1

Edifici di impianto storico

- **Edifici di matrice rurale:** casa colonica isolata



FOTO n° 4142 (edificio 21108)



FOTO n° 4143 (edificio 21108)



FOTO n° 4144 (edificio 21108)



FOTO n° 4145 (edificio 21108)



FOTO n° 4146 (edificio 21108)



FOTO n° 4147 (edificio 21108)



FOTO n° 4148 (edificio 21108)



FOTO n° 4149 (edificio 21108)




Edifici associati alla Scheda:

ID 32947

Edificati Minori associati alla Scheda:

ID 369





Informazioni sulla Scheda

Informazioni sulla Scheda

- **Data rilevazione** 09/07/2019
- **Località** NOZZANO SAN PIETRO
- **Denominazione** V.Michelucci

Informazioni sull'Edificio 32947

- **Usi prevalenti:** residenziale
 - **Usi presenti:** residenziale permanente
 - **Numero alloggi:** 1
- Edifici di impianto storico**
- **Edifici di matrice rurale:** casa colonica isolata

Informazioni sull'Edificato Minore 369

Tipo
garage, box auto



FOTO n° 4150 (edificio 32947)



FOTO n° 4152 (edificio 32947)



FOTO n° 4153 (edificio 32947)



FOTO n° 4154 (edificio 32947)



FOTO n° 4155 (edificio 32947)



FOTO n° 4151 (edificato minore 369)



Edifici associati alla Scheda:

ID 16542 ID 21689 ID 38038



VILLAMICHELUCCI



VILLAMICHELUCCI



Informazioni sulla Scheda

Informazioni sulla Scheda

- **Data rilevazione** 09/07/2019
- **Non rilevabile:** Non accessibile
- **Località** NOZZANO SAN PIETRO
- **Denominazione** V. Michelucci

Informazioni sull'Edificio 16542

- **Usò prevalente:** non rilevabile

Informazioni sull'Edificio 21689

- **Usò prevalente:** non rilevabile

Informazioni sull'Edificio 38038

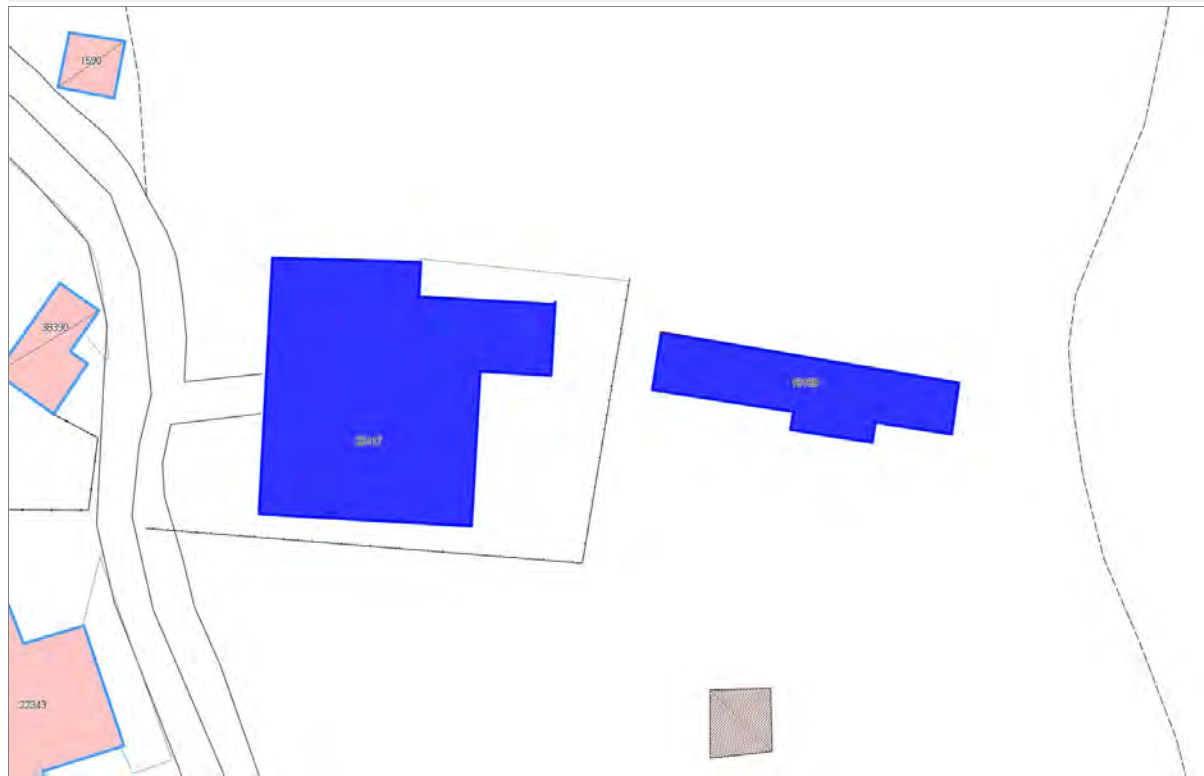
VILLAMICHELUCCI

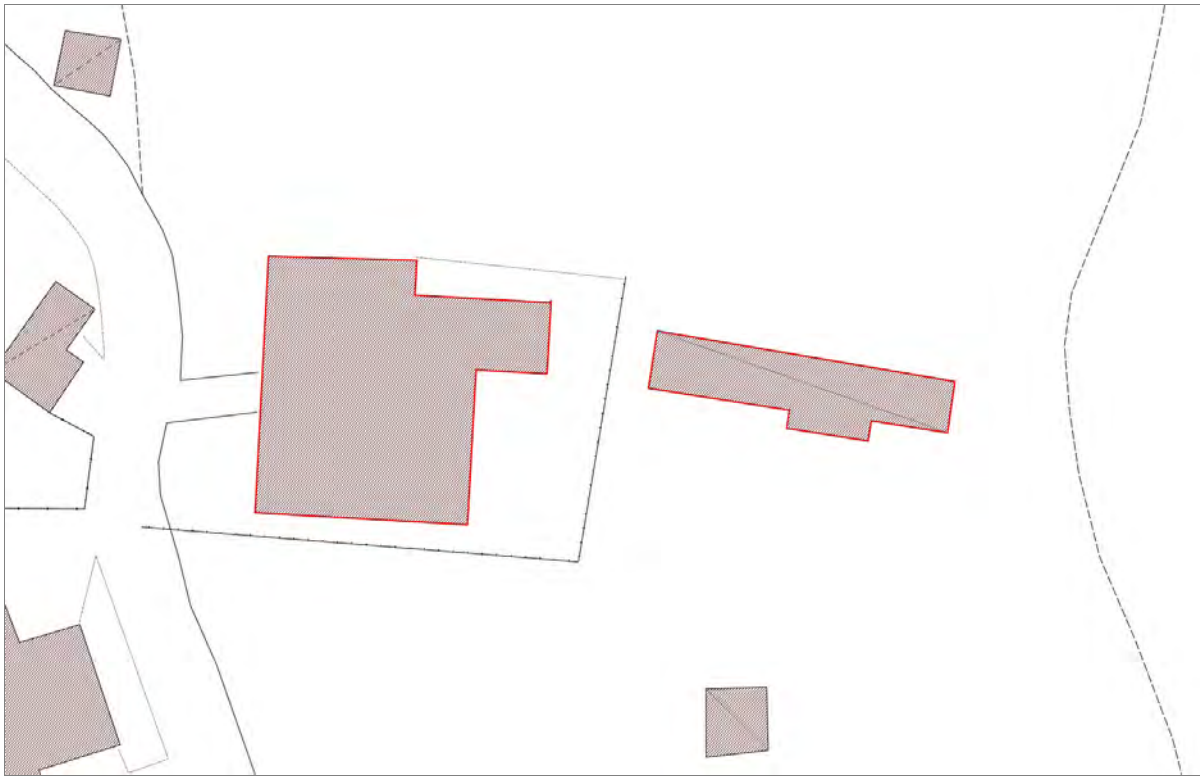


FOTO n° 4190 (scheda)



Edifici associati alla Scheda:
ID 18189 ID 25417





Informazioni sulla Scheda

Informazioni sulla Scheda

- **Data rilevazione** 09/07/2019
- **Località** NOZZANO SAN PIETRO
- **Denominazione** A Frascone

Informazioni sull'Edificio 18189

- **Usi prevalenti:** non rilevabile

Informazioni sull'Edificio 25417

- **Usi prevalenti:** residenziale
- **Usi presenti:** residenziale permanente
- **Numero alloggi:** 1

Edifici di impianto storico

- **Edifici di matrice rurale:** casa colonica isolata

Rilievi fotografici



FOTO n° 4281 (edificio 25417)



FOTO n° 4285 (edificio 25417)



FOTO n° 4286 (edificio 25417)



FOTO n° 4302 (edificio 25417)



Edifici associati alla Scheda:

ID 5035 | ID 5036 |





Informazioni sulla Scheda

Informazioni sulla Scheda

- **Data rilevazione** 09/07/2019
- **Località** NOZZANO SAN PIETRO
- **Denominazione** A Frascone

Informazioni sull'Edificio 5035

- **Usi presenti:** accessorio
- **Manufatti e altri edifici**
 - **Accessori:** garage

Informazioni sull'Edificio 5036

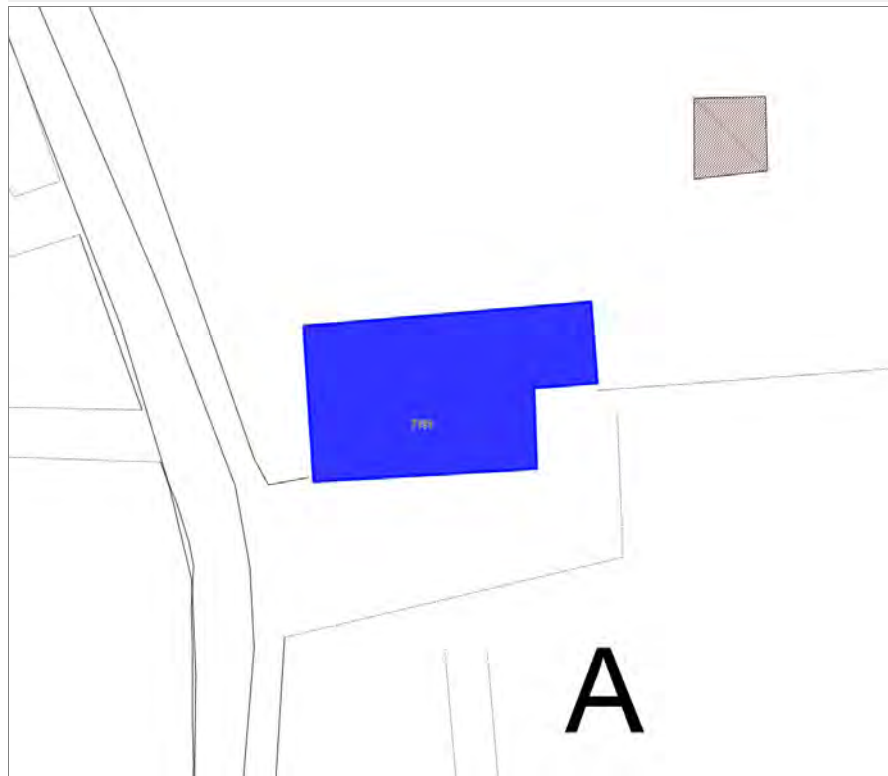
- **Usi prevalenti:** non rilevabile

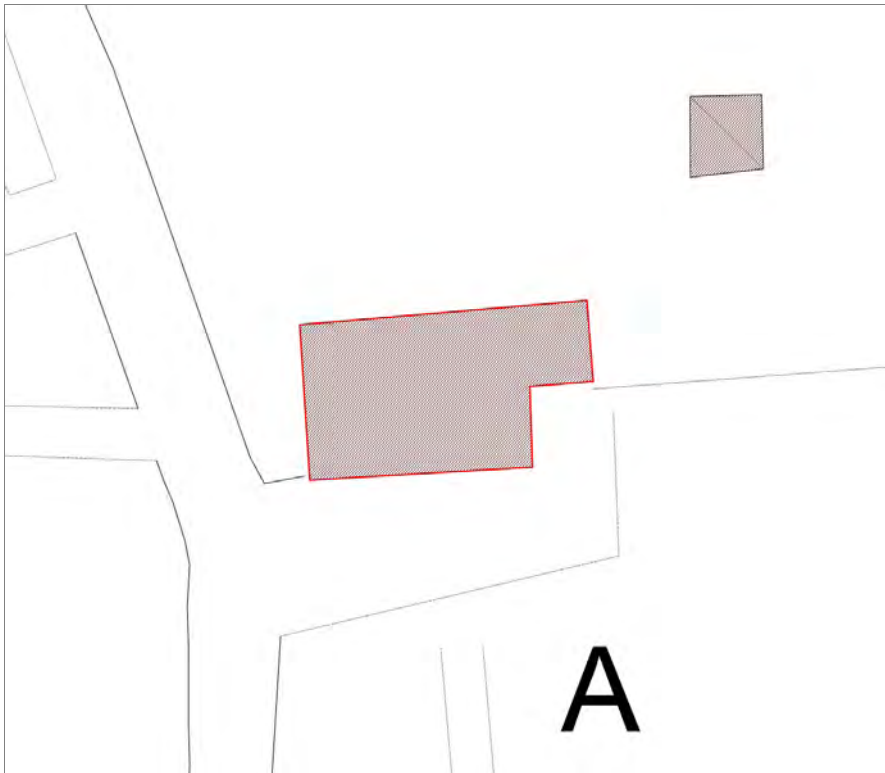


FOTO n° 4280 (edificio 5035)



Edifici associati alla Scheda:
ID 7191





Informazioni sulla Scheda

Informazioni sulla Scheda

- **Data rilevazione** 09/07/2019
- **Località** NOZZANO SAN PIETRO
- **Denominazione** A Frascone

Informazioni sull'Edificio 7191

- **Usi prevalente:** residenziale
- **Usi presenti:** residenziale permanente
- **Numero alloggi:** 1

Edifici di impianto storico

- **Edifici di matrice rurale:** casa colonica isolata



FOTO n° 4278 (edificio 7191)



FOTO n° 4282 (edificio 7191)



FOTO n° 4352 (edificio 7191)



FOTO n° 4353 (edificio 7191)



Edifici associati alla Scheda:

ID 11556

Edificati Minori associati alla Scheda:

ID 383





Informazioni sulla Scheda

Informazioni sulla Scheda

- **Data rilevazione** 09/07/2019
- **Località** NOZZANO SAN PIETRO
- **Denominazione** Via delle Pinete

Informazioni sull'Edificio 11556

- | | |
|---|--|
| <ul style="list-style-type: none">▪ Usi prevalente: residenziale▪ Usi presenti: residenziale permanente▪ Numero alloggi: 1 | <ul style="list-style-type: none">▪ Edifici di impianto storico▪ Edifici di matrice rurale: casa colonica isolata |
|---|--|

Informazioni sull'Edificato Minore 383

Tipo
garage, box auto



FOTO n° 4382 (edificio 11556)



FOTO n° 4383 (edificio 11556)



FOTO n° 4384 (edificio 11556)



FOTO n° 4385 (edificio 11556)



FOTO n° 4392 (edificio 11556)



FOTO n° 4386 (edificato minore 383)



FOTO n° 4387 (edificato minore 383)



Edifici associati alla Scheda:

ID 23286





Informazioni sulla Scheda

Informazioni sulla Scheda

- **Data rilevazione** 09/07/2019
- **Località** NOZZANO SAN PIETRO
- **Denominazione** Via delle Pinete

Informazioni sull'Edificio 23286

- **Usò prevalente:** residenziale
- **Usi presenti:** residenziale permanente
- **Numero alloggi:** 1

Edifici di impianto storico

- **Edifici di matrice rurale:** casa colonica isolata



FOTO n° 4377 (edificio 23286)



FOTO n° 4378 (edificio 23286)



FOTO n° 4379 (edificio 23286)



FOTO n° 4380 (edificio 23286)



FOTO n° 4381 (edificio 23286)



Edifici associati alla Scheda:

ID 10493





Informazioni sulla Scheda

Informazioni sulla Scheda

- **Data rilevazione** 09/07/2019
- **Località** NOZZANO SAN PIETRO
- **Denominazione** Via di Balbano

Informazioni sull'Edificio 10493

- **Usi prevalenti:** residenziale
- **Usi presenti:** residenziale permanente
- **Numero alloggi:** 1

Edifici di impianto storico

- **Edifici con tipologie edilizie non di base:** villini



FOTO n° 4397 (edificio 10493)



FOTO n° 4398 (edificio 10493)



FOTO n° 4399 (edificio 10493)



FOTO n° 4400 (edificio 10493)



FOTO n° 4415 (edificio 10493)



FOTO n° 4416 (edificio 10493)





Informazioni sulla Scheda

Informazioni sulla Scheda

- **Data rilevazione** 09/07/2019
- **Non rilevabile:** Non accessibile
- **Località** ARLIANO
- **Denominazione** Via del Ciocchetto

Informazioni sull'Edificio 462

- **Usi prevalenti:** non rilevabile

Informazioni sull'Edificio 6100

- **Usi prevalenti:** non rilevabile

Informazioni sull'Edificio 21094

- **Usi prevalenti:** non rilevabile

Informazioni sull'Edificio 21382

- **Usi prevalenti:** non rilevabile

Informazioni sull'Edificio 21639

- **Usi prevalenti:** non rilevabile

Informazioni sull'Edificio 24433

- **Usi prevalenti:** non rilevabile

Informazioni sull'Edificio 29747

- **Usi prevalenti:** non rilevabile

Informazioni sull'Edificio 33832

- **Usi prevalenti:** non rilevabile

Informazioni sull'Edificio 38314

- **Uso prevalente:** non rilevabile

Informazioni sull'Edificio 39990

- **Uso prevalente:** non rilevabile



FOTO n° 4550 (scheda)



FOTO n° 4551 (scheda)



FOTO n° 4552 (scheda)



Edifici associati alla Scheda:
ID 13364





Informazioni sulla Scheda

Informazioni sulla Scheda

- **Data rilevazione** 09/07/2019
- **Località** ARLIANO
- **Denominazione** Alla Chiesina

Informazioni sull'Edificio 13364

- **Usò prevalente:** residenziale
- **Usi presenti:** residenziale permanente
- **Numero alloggi:** 1

Edifici di impianto storico

- **Edifici di matrice rurale:** casa colonica isolata

Rilievi fotografici



FOTO n° 4543 (edificio 13364)



FOTO n° 4544 (edificio 13364)



FOTO n° 4553 (edificio 13364)

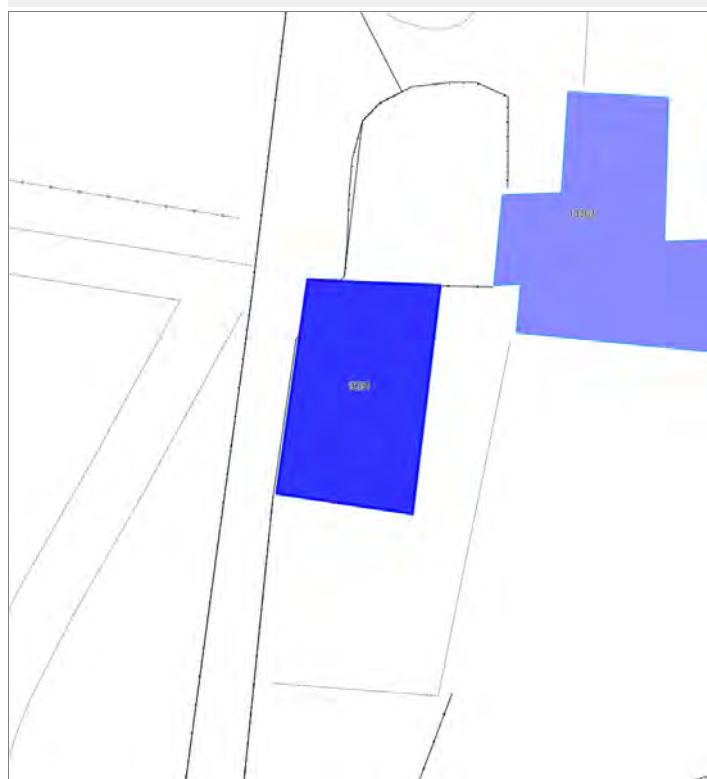


FOTO n° 4554 (edificio 13364)



Edifici associati alla Scheda:

ID 9291





Informazioni sulla Scheda

Informazioni sulla Scheda

- **Data rilevazione** 09/07/2019
- **Località** ARLIANO
- **Denominazione** Alla Chiesina

Informazioni sull'Edificio 9291

- **Usi prevalenti:** non in uso
- **Usi presenti:** lavori in corso

Edifici di impianto storico

- **Edifici di matrice rurale:** casa padronale



FOTO n° 4545 (edificio 9291)



FOTO n° 4546 (edificio 9291)



FOTO n° 4547 (edificio 9291)



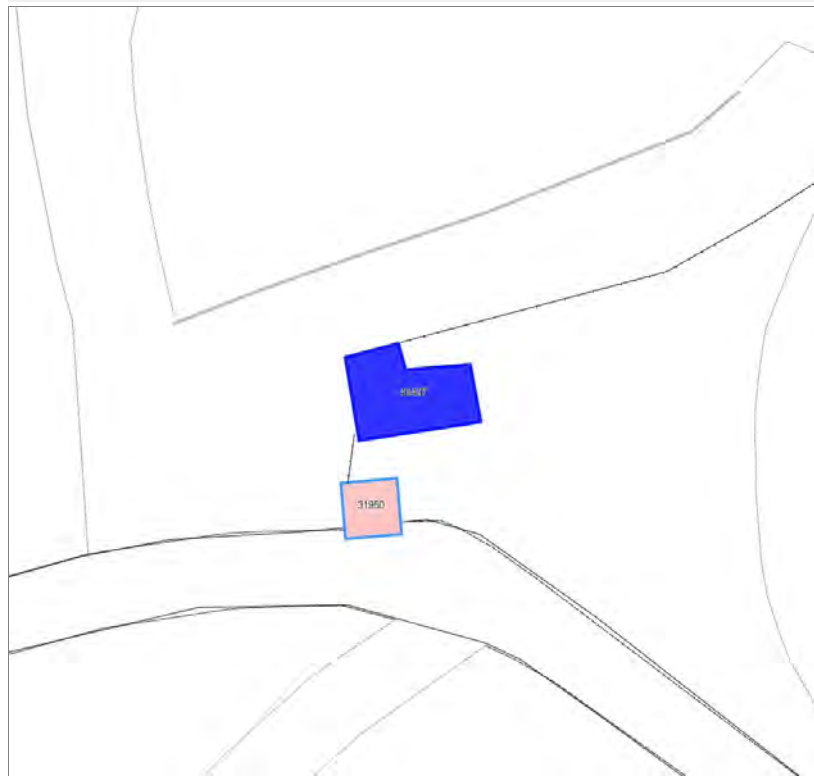
FOTO n° 4548 (edificio 9291)

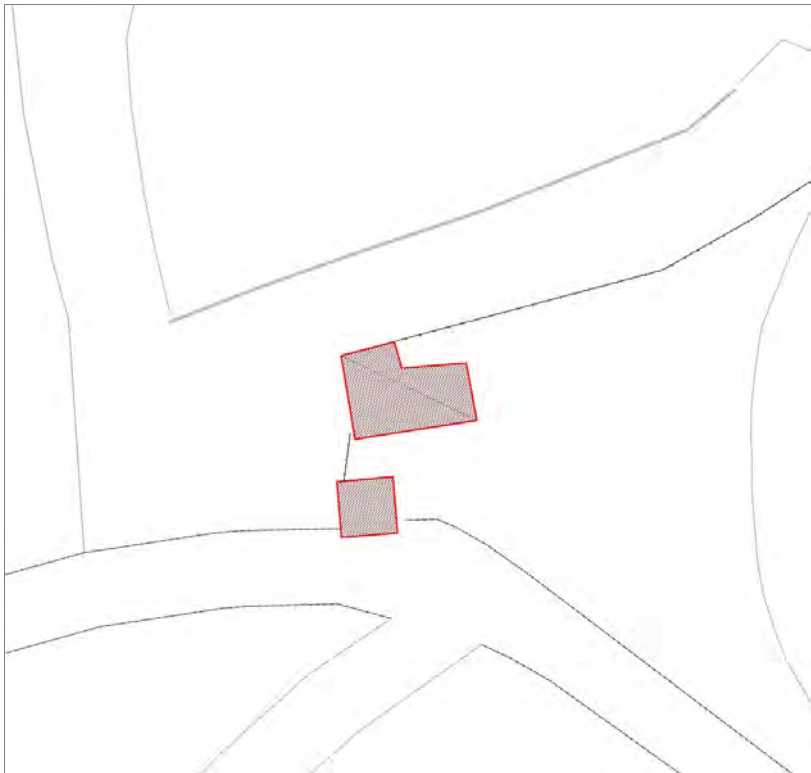


FOTO n° 4549 (edificio 9291)



Edifici associati alla Scheda:
ID 41417





Informazioni sulla Scheda

Informazioni sulla Scheda

- **Data rilevazione** 09/07/2019
- **Non rilevabile:** Non Accessibile
- **Località** NOZZANO SAN PIETRO
- **Denominazione** II Sanatorio

Informazioni sull'Edificio 41417

- **Usò prevalente:** non rilevabile

Edifici associati alla Scheda:
ID 256 | ID 3343 | ID 28498 | ID 41002





Informazioni sulla Scheda

Informazioni sulla Scheda

- **Data rilevazione** 09/07/2019
- **Località** NOZZANO SAN PIETRO
- **Denominazione** Pastina di Sopra

Informazioni sull'Edificio 256

- **Usi prevalenti:** non in uso
- **Usi presenti:** dismesso

Edifici di impianto storico

- **Edifici di matrice rurale:** fienili, stalle, manufatti di rimessaggio, ecc.

Informazioni sull'Edificio 3343

- **Usi prevalenti:** residenziale
- **Usi presenti:** residenziale permanente
- **Numero alloggi:** 1

Edifici di impianto storico

- **Edifici di matrice rurale:** casa colonica isolata

Informazioni sull'Edificio 28498

- **Usi prevalenti:** non in uso
- **Usi presenti:** dismesso

Edifici di impianto storico

- **Edifici di matrice rurale:** fienili, stalle, manufatti di rimessaggio, ecc.

Informazioni sull'Edificio 41002

- **Usi prevalenti:** residenziale
- **Usi presenti:** residenziale permanente
- **Numero alloggi:** 1

Edifici di impianto storico

- **Edifici di matrice rurale:** casa colonica isolata



FOTO n° 4565 (edificio 256)



FOTO n° 4566 (edificio 256)



FOTO n° 4572 (edificio 256)



FOTO n° 4577 (edificio 256)



FOTO n° 4571 (edificio 3343)



FOTO n° 4576 (edificio 3343)



FOTO n° 4567 (edificio 28498)



FOTO n° 4573 (edificio 28498)



FOTO n° 4574 (edificio 28498)



FOTO n° 4568 (edificio 41002)



FOTO n° 4569 (edificio 41002)



FOTO n° 4570 (edificio 41002)



FOTO n° 4575 (edificio 41002)



Edifici associati alla Scheda:

ID 509 | ID 17264 | ID 31640





Informazioni sulla Scheda

Informazioni sulla Scheda

- **Data rilevazione** 10/07/2019
- **Località** NAVE
- **Denominazione** via Due Poggi

Informazioni sull'Edificio 509

- **Usi prevalente:** residenziale
- **Usi presenti:** residenziale permanente

Edifici di impianto storico

- **Edifici con tipologie edilizie di base:** edifici con preminenza dei caratteri "in linea"

Informazioni sull'Edificio 17264

- **Usi prevalente:** residenziale
- **Usi presenti:** residenziale permanente

Edifici di impianto storico

- **Edifici con tipologie edilizie di base:** edifici con preminenza dei caratteri "in linea"

Informazioni sull'Edificio 31640

- **Usi prevalente:** residenziale
- **Usi presenti:** residenziale permanente

Edifici di impianto storico

- **Edifici con tipologie edilizie di base:** edifici con preminenza dei caratteri "in linea"



FOTO n° 4665 (edificio 509)



FOTO n° 4662 (edificio 17264)



FOTO n° 4664 (edificio 31640)



Edifici associati alla Scheda:

ID 35238 ID 41651





Informazioni sulla Scheda

Informazioni sulla Scheda

- **Data rilevazione** 10/07/2019
- **Località** NAVE
- **Denominazione** via Due Poggi

Informazioni sull'Edificio 35238

- **Usi prevalente:** residenziale
- **Usi presenti:** residenziale permanente

Edifici di impianto storico

- **Edifici con tipologie edilizie di base:** edifici con preminenza dei caratteri "in schiera"

Informazioni sull'Edificio 41651

- **Usi prevalente:** residenziale
- **Usi presenti:** residenziale permanente

Edifici di impianto storico

- **Edifici con tipologie edilizie di base:** edifici con preminenza dei caratteri "in schiera"

Rilievi fotografici



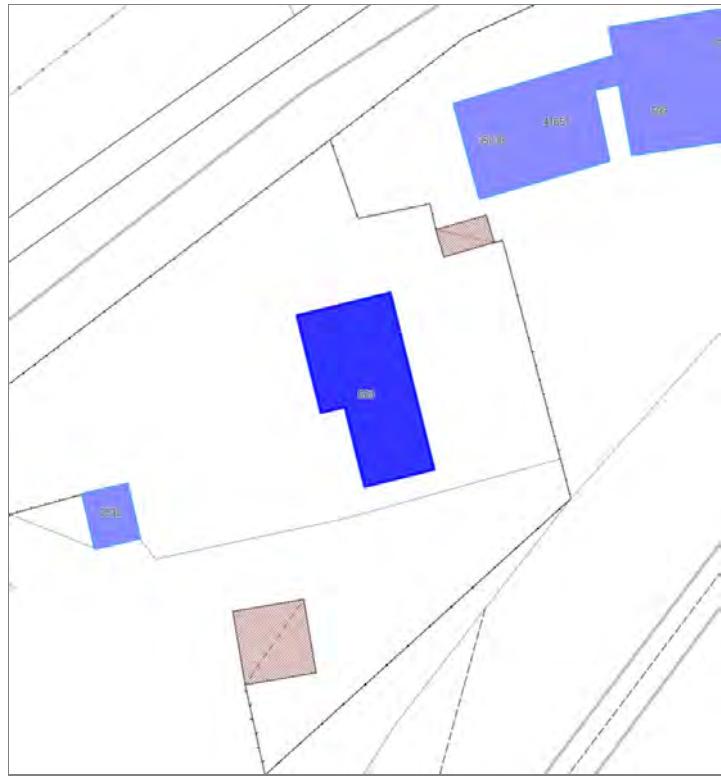
FOTO n° 4671 (edificio 35238)



FOTO n° 4668 (edificio 41651)



Edifici associati alla Scheda:
ID 659





Informazioni sulla Scheda

Informazioni sulla Scheda

- **Data rilevazione** 10/07/2019
- **Località** NAVE
- **Denominazione** via Due Poggi

Informazioni sull'Edificio 659

- **Usi prevalenti:** residenziale
- **Usi presenti:** residenziale permanente

Edifici di impianto storico

- **Edifici con tipologie edilizie di base:** edifici con preminenza dei caratteri "in schiera"

Rilievi fotografici



FOTO n° 4679 (scheda)



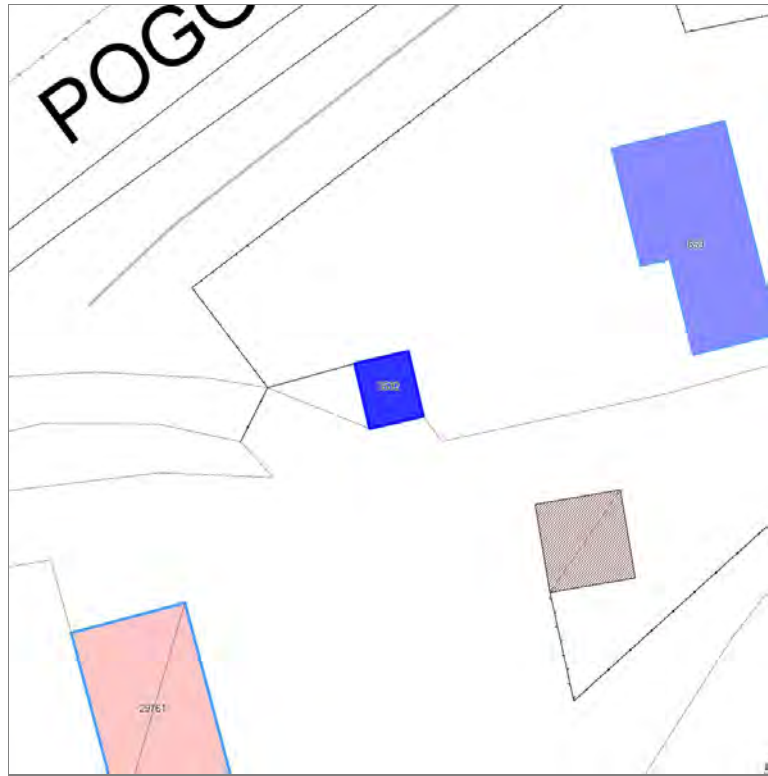
FOTO n° 4673 (edificio 659)




FOTO n° 4676 (edificio 659)



Edifici associati alla Scheda:
ID 3532





Informazioni sulla Scheda

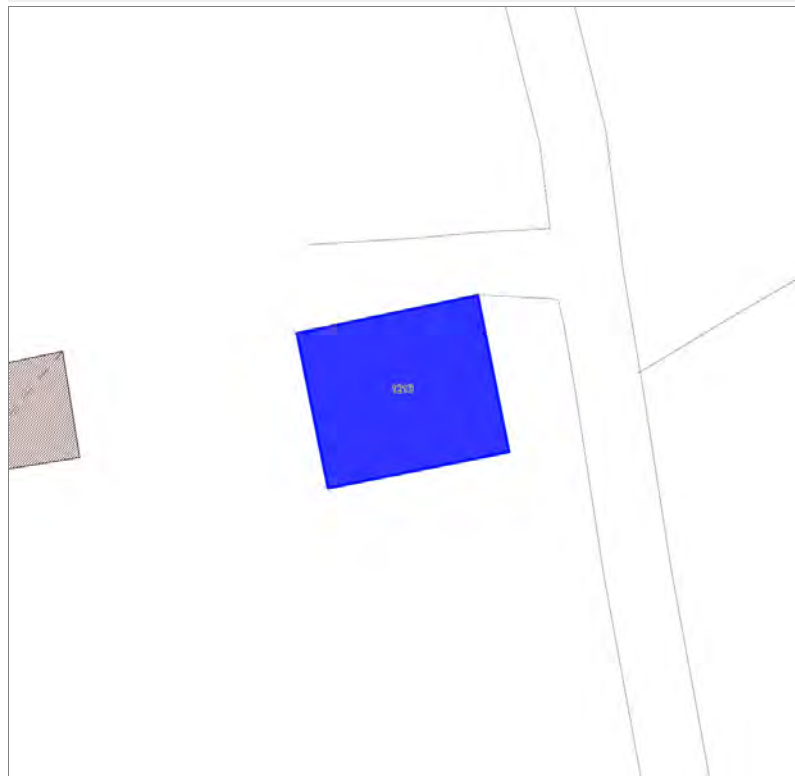
Informazioni sulla Scheda

- **Data rilevazione** 10/07/2019
- **Non rilevabile:** inaccessibile
- **Località** NAVE
- **Denominazione** via Due Poggi

Informazioni sull'Edificio 3532

- **Usi prevalenti:** non rilevabile
- **Usi presenti:** non classificato

Edifici associati alla Scheda:
ID 1213





Informazioni sulla Scheda

Informazioni sulla Scheda

- **Data rilevazione** 10/07/2019
- **Località** BALBANO
- **Denominazione** Casa alla Birba

Informazioni sull'Edificio 1213

- **Usò prevalente:** residenziale
- **Usi presenti:** residenziale permanente
- **Numero alloggi:** 1

Edifici di impianto storico

- **Edifici con tipologie edilizie di base:** edifici con preminenza dei caratteri "in linea"

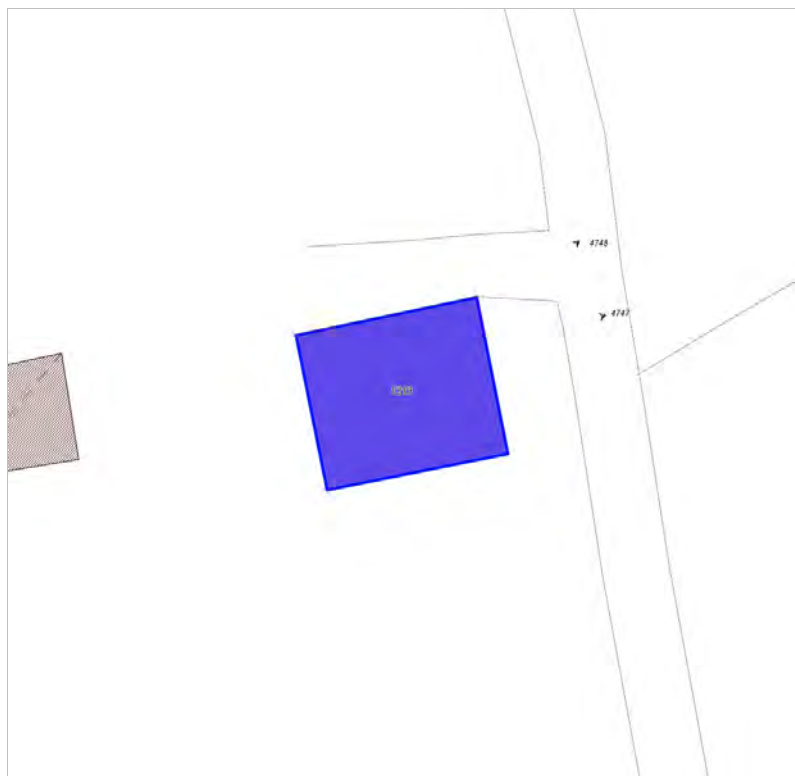


FOTO n° 4746 (edificio 1213)



FOTO n° 4747 (edificio 1213)



FOTO n° 4748 (edificio 1213)



FOTO n° 4749 (edificio 1213)

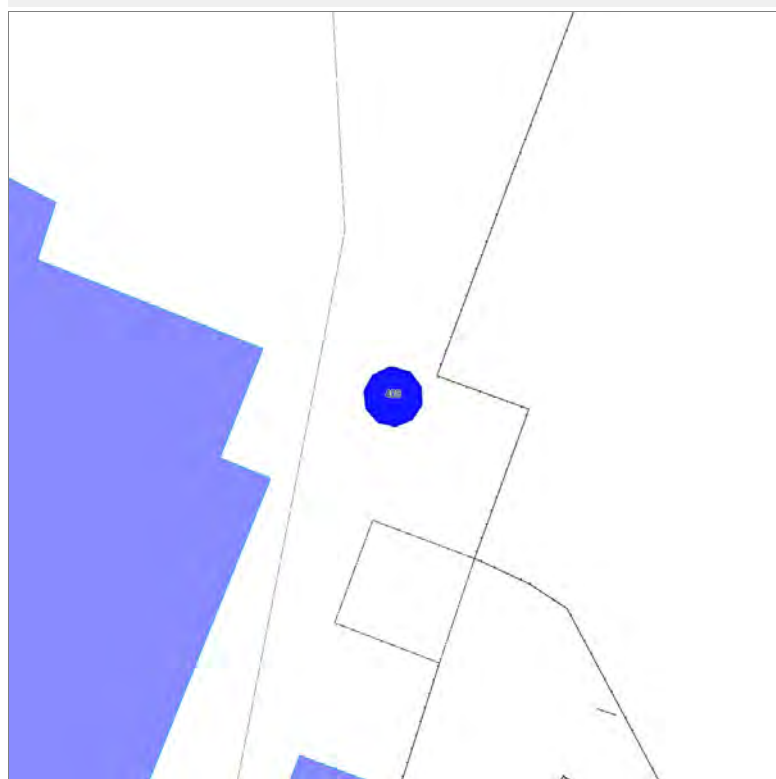


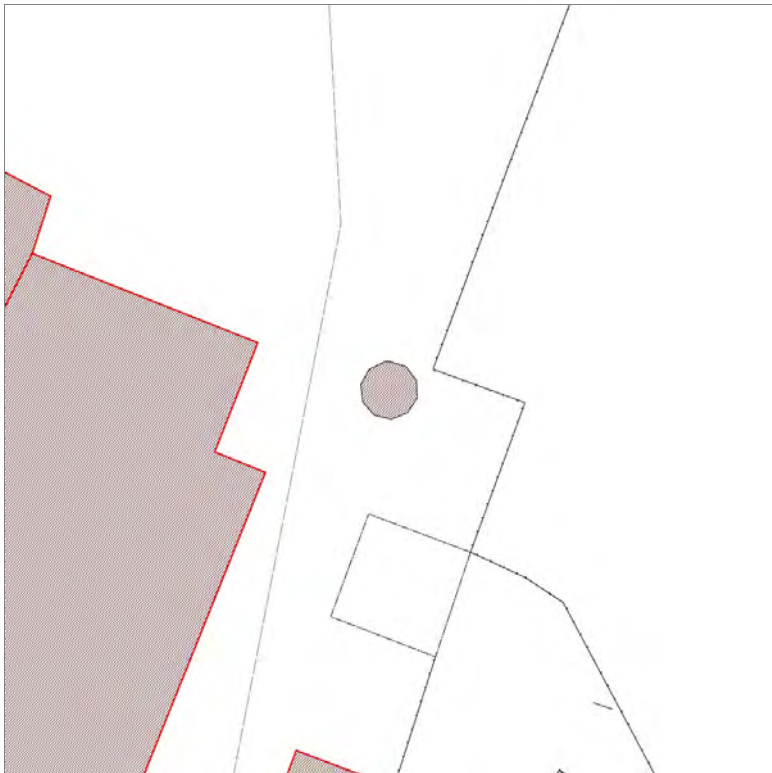
FOTO n° 4824 (edificio 1213)



Edificati Minori associati alla Scheda:

ID 408





Informazioni sulla Scheda

Informazioni sulla Scheda

- **Data rilevazione** 10/07/2019
- **Non rilevabile:** Non accessibile
- **Località** SALTOCCHIO

Informazioni sull'Edificato Minore 408

Edifici associati alla Scheda:

ID 17227





Informazioni sulla Scheda

Informazioni sulla Scheda

- **Data rilevazione** 10/07/2019
- **Località** SALTOCCHIO
- **Denominazione** Via del Calzolaio

Informazioni sull'Edificio 17227

- **Usò prevalente:** residenziale
- **Usi presenti:** residenziale permanente

Edifici di impianto storico

- **Edifici con tipologie edilizie di base:** edifici con preminenza dei caratteri "in linea"

Rilievi fotografici

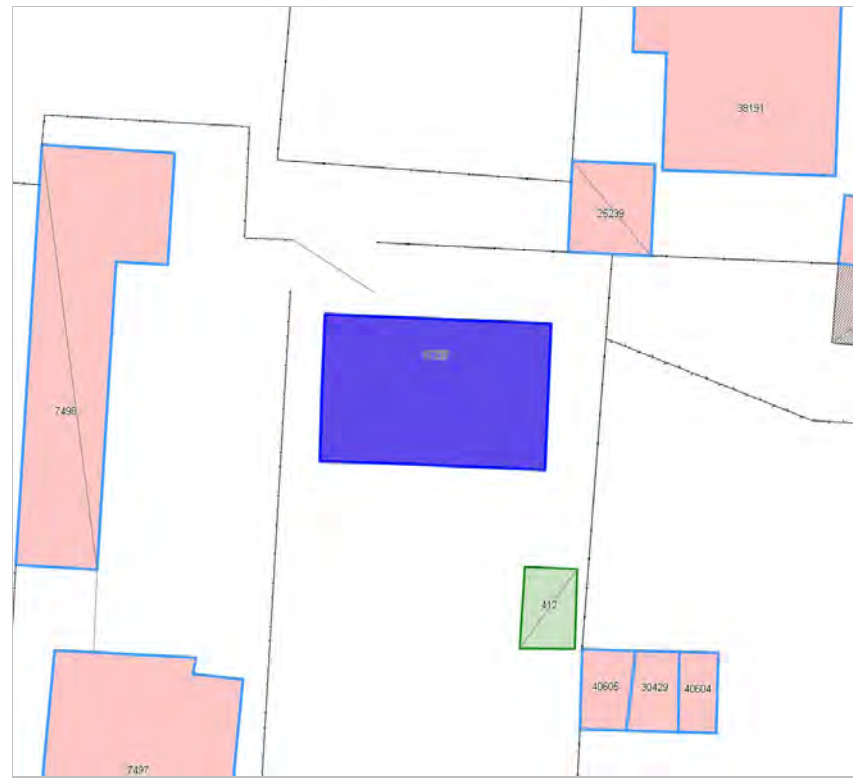


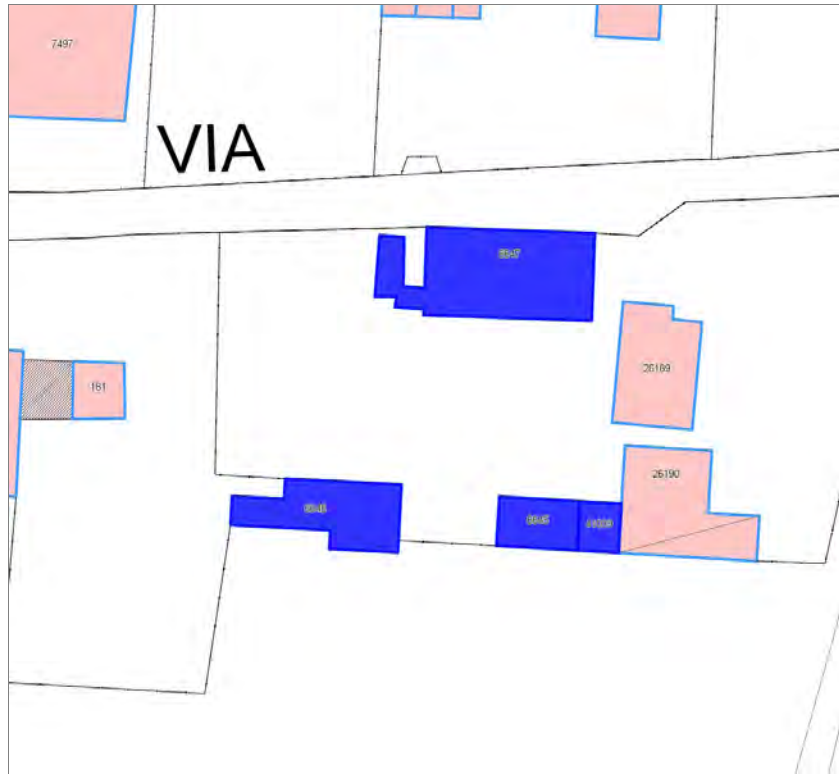
FOTO n° 4867 (scheda)



FOTO n° 4636 (edificio 17227)



Edifici associati alla Scheda:
ID 6645 | ID 6646 | ID 6647 | ID 41039





VIA

Informazioni sulla Scheda

Informazioni sulla Scheda

- **Data rilevazione** 10/07/2019
- **Località** SALTOCCHIO
- **Denominazione** Via del Calzolaio

Informazioni sull'Edificio 6645

- **Usi prevalente:** accessorio
- **Usi presenti:** accessorio

Manufatti e altri edifici

- **Accessori:** ripostigli, rimessaggi, box

Informazioni sull'Edificio 6646

- **Usi prevalente:** accessorio
- **Usi presenti:** accessorio

Manufatti e altri edifici

- **Accessori:** altro

Informazioni sull'Edificio 6647

- **Usi prevalente:** residenziale
- **Usi presenti:** residenziale permanente

Edifici di impianto storico

- **Edifici di matrice rurale:** casa colonica isolata

Informazioni sull'Edificio 41039

- **Usi prevalente:** accessorio
- **Usi presenti:** accessorio

Manufatti e altri edifici

- **Accessori:** ripostigli, rimessaggi, box



FOTO n° 4871 (scheda)



FOTO n° 20888 (scheda)



FOTO n° 20885 (edificio 6645)



FOTO n° 20884 (edificio 6646)



FOTO n° 4638 (edificio 6647)



FOTO n° 4868 (edificio 6647)



FOTO n° 4869 (edificio 6647)



FOTO n° 4870 (edificio 6647)



FOTO n° 20886 (edificio 41039)



Edifici associati alla Scheda:

ID 29536





Informazioni sulla Scheda

Informazioni sulla Scheda

- **Data rilevazione** 10/07/2019
- **Località** SALTOCCHIO
- **Denominazione** Villa Rossi

Informazioni sull'Edificio 29536

- **Usi prevalenti:** residenziale
- **Usi presenti:** residenziale permanente

Edifici di impianto storico

- **Edifici con tipologie edilizie di base:** edifici con preminenza dei caratteri "in schiera"

Rilievi fotografici



FOTO n° 4889 (scheda)



FOTO n° 4670 (edificio 29536)



FOTO n° 4888 (edificio 29536)



Edifici associati alla Scheda:
ID 18068





Informazioni sulla Scheda

Informazioni sulla Scheda

- **Data rilevazione** 10/07/2019
- **Località** SALTOCCHIO
- **Denominazione** Villa Rossi

Informazioni sull'Edificio 18068

- **Usi prevalenti:** residenziale
- **Usi presenti:** residenziale permanente

Edifici di impianto storico

- **Edifici di matrice rurale:** casa colonica isolata



FOTO n° 4891 (scheda)



FOTO n° 4672 (edificio 18068)

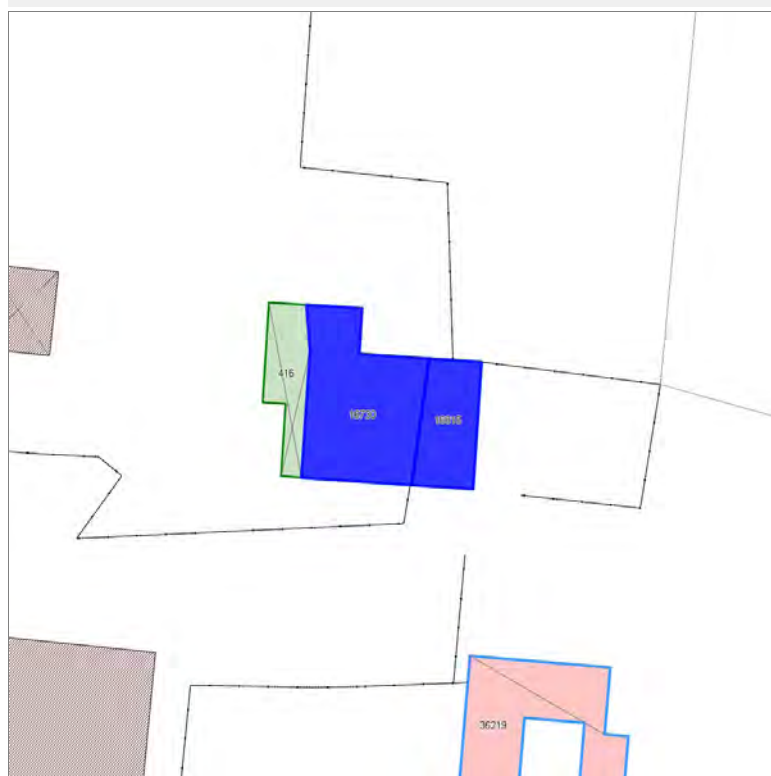


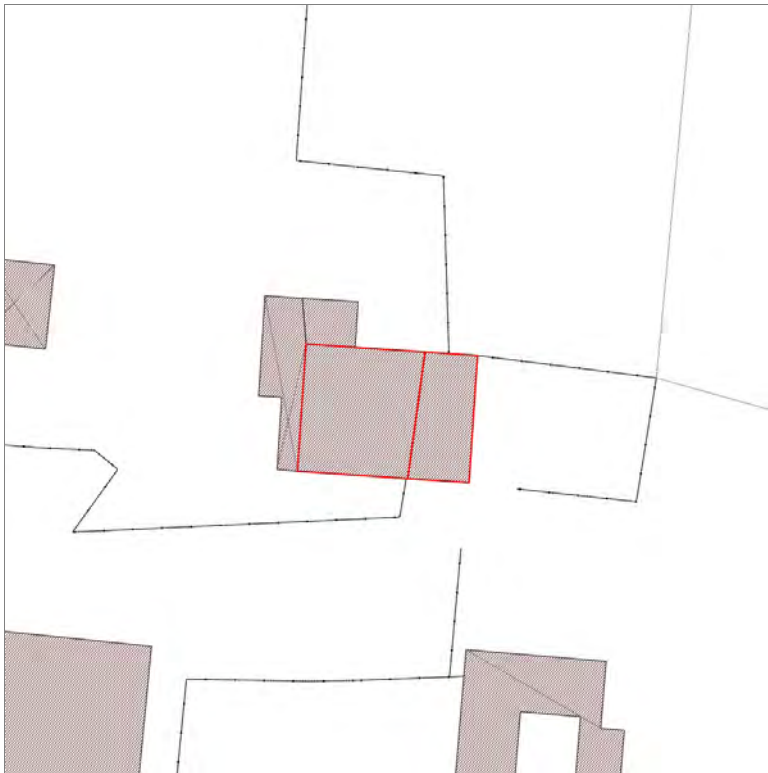
FOTO n° 4890 (edificio 18068)



Edifici associati alla Scheda:

ID 16730 ID 16815





Informazioni sulla Scheda

Informazioni sulla Scheda

- **Data rilevazione** 10/07/2019
- **Località** SALTOCCHIO
- **Denominazione** Villa Rossi

Informazioni sull'Edificio 16730

- **Usi prevalente:** residenziale
- **Usi presenti:** residenziale permanente

Edifici di impianto storico

- **Edifici con tipologie edilizie di base:** edifici con preminenza dei caratteri "in schiera"

Informazioni sull'Edificio 16815

- **Usi prevalente:** residenziale
- **Usi presenti:** residenziale permanente

Edifici di impianto storico

- **Edifici con tipologie edilizie di base:** edifici con preminenza dei caratteri "in schiera"



FOTO n° 4908 (scheda)



FOTO n° 4677 (edificio 16730)



FOTO n° 4905 (edificio 16730)



FOTO n° 4678 (edificio 16815)

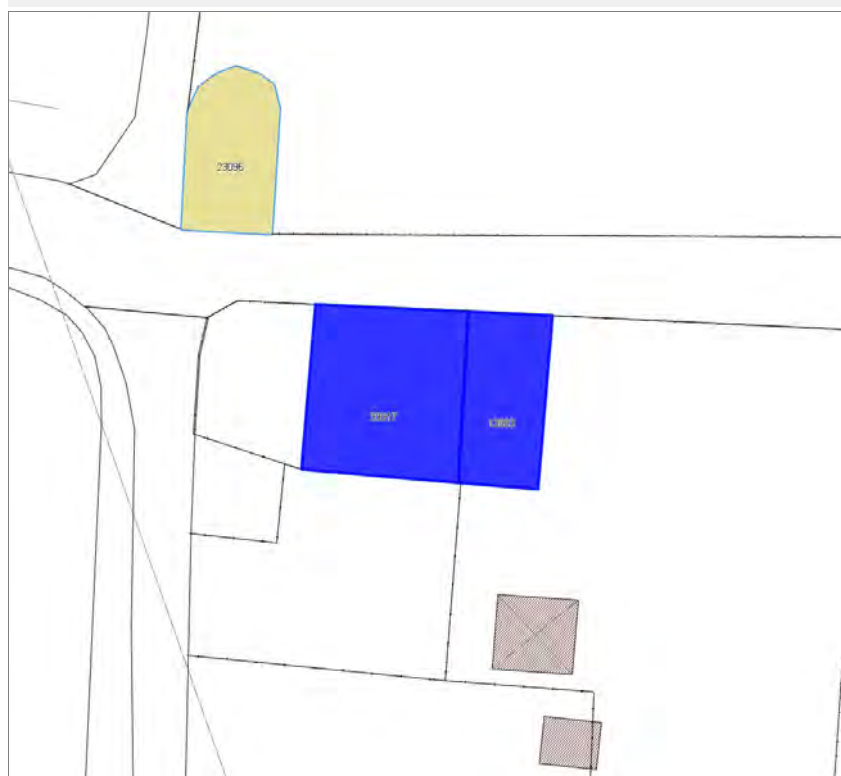


FOTO n° 4906 (edificio 16815)



Edifici associati alla Scheda:

ID 13993 ID 33317





Informazioni sulla Scheda

Informazioni sulla Scheda

- **Data rilevazione** 10/07/2019
- **Località** SALTOCCHIO
- **Denominazione** Via della Chiesa trav. XVI

Informazioni sull'Edificio 13993

- **Usi prevalente:** residenziale
- **Usi presenti:** residenziale permanente

Edifici di impianto storico

- **Edifici con tipologie edilizie di base:** edifici con preminenza dei caratteri "in linea"

Informazioni sull'Edificio 33317

- **Usi prevalente:** residenziale
- **Usi presenti:** residenziale permanente

Edifici di impianto storico

- **Edifici con tipologie edilizie di base:** edifici con preminenza dei caratteri "in linea"

Rilievi fotografici



FOTO n° 4921 (scheda)



FOTO n° 4688 (edificio 13993)



FOTO n° 4694 (edificio 13993)



FOTO n° 4695 (edificio 13993)



FOTO n° 4687 (edificio 33317)



FOTO n° 4693 (edificio 33317)



Edifici associati alla Scheda:

ID 36353 ID 36355

Edificati Minori associati alla Scheda:

ID 423



XVI



Informazioni sulla Scheda

Informazioni sulla Scheda

- **Data rilevazione** 10/07/2019
- **Località** SALTOCCHIO
- **Denominazione** Via della Chiesa trav. XVI

Informazioni sull'Edificio 36353

- **Usi prevalente:** non in uso
- **Usi presenti:** lavori in corso

Edifici di impianto storico

- **Edifici di matrice rurale:** fienili, stalle, manufatti di rimessaggio, ecc.

Informazioni sull'Edificio 36355

- **Usi prevalente:** residenziale
- **Usi presenti:** residenziale permanente

Edifici di impianto storico

- **Edifici con tipologie edilizie di base:** edifici con preminenza dei caratteri "in linea"

Informazioni sull'Edificato Minore 423

Tipo

baracca, manufatto precario



FOTO n° 4930 (scheda)



FOTO n° 4931 (scheda)



FOTO n° 4932 (scheda)



FOTO n° 4684 (edificio 36353)



FOTO n° 4928 (edificio 36353)



FOTO n° 4683 (edificio 36355)



FOTO n° 4924 (edificio 36355)



FOTO n° 4925 (edificio 36355)



FOTO n° 4929 (edificato minore 423)



Edifici associati alla Scheda:

ID 14784 ID 14785 ID 41659



TRAV.



Informazioni sulla Scheda

Informazioni sulla Scheda

- **Data rilevazione** 10/07/2019
- **Località** SALTOCCHIO
- **Denominazione** Via della Chiesa XVI

Informazioni sull'Edificio 14784

- **Usi prevalente:** non rilevabile
- **Usi presenti:** dismesso

Manufatti e altri edifici

- **Accessori:** ripostigli, rimessaggi, box

Informazioni sull'Edificio 14785

- **Usi prevalente:** non in uso
- **Usi presenti:** dismesso

Manufatti e altri edifici

- **Edifici con caratteri conformi all'edificato tradizionale e/o preesistente:** a carattere non specialistico (di base)

Informazioni sull'Edificio 41659

- **Usi prevalente:** non rilevabile
- **Usi presenti:** dismesso

Manufatti e altri edifici

- **Accessori:** ripostigli, rimessaggi, box



FOTO n° 4936 (scheda)



FOTO n° 4705 (edificio 14784)



FOTO n° 4935 (edificio 14784)



FOTO n° 4703 (edificio 14785)



FOTO n° 4933 (edificio 14785)



FOTO n° 4934 (edificio 41659)



Edifici associati alla Scheda:
ID 27716





Informazioni sulla Scheda

Informazioni sulla Scheda

- **Data rilevazione** 11/07/2019
- **Località** SALTOCCHIO
- **Denominazione** Via della Chiesa XVI

Informazioni sull'Edificio 27716

- **Usi prevalenti:** residenziale
- **Usi presenti:** residenziale permanente

Edifici di impianto storico

- **Edifici con tipologie edilizie non di base:** villini

Rilievi fotografici



FOTO n° 5113 (scheda)



FOTO n° 4964 (edificio 27716)




FOTO n° 4965 (edificio 27716)



FOTO n° 4966 (edificio 27716)



FOTO n° 4967 (edificio 27716)



Edifici associati alla Scheda:

ID 6388





Informazioni sulla Scheda

Informazioni sulla Scheda

- **Data rilevazione** 11/07/2019
- **Località** NOZZANO SAN PIETRO
- **Denominazione** Via della Bordogna

Informazioni sull'Edificio 6388

- **Usi prevalenti:** residenziale
- **Usi presenti:** dismesso

Edifici di impianto storico

- **Edifici di matrice rurale:** casa colonica isolata



FOTO n° 5106 (edificio 6388)



FOTO n° 5107 (edificio 6388)



FOTO n° 5108 (edificio 6388)



FOTO n° 5109 (edificio 6388)



FOTO n° 5110 (edificio 6388)



FOTO n° 5111 (edificio 6388)



FOTO n° 5112 (edificio 6388)



Edifici associati alla Scheda:

ID 29233 ID 29234





Informazioni sulla Scheda

Informazioni sulla Scheda

- **Data rilevazione** 11/07/2019
- **Località** SALTOCCHIO
- **Denominazione** Via del Calzolaio

Informazioni sull'Edificio 29233

- **Usò prevalente:** residenziale
- **Usi presenti:** residenziale permanente

Edifici di impianto storico

- **Edifici con tipologie edilizie di base:** edifici con preminenza dei caratteri "in linea"

Informazioni sull'Edificio 29234

- **Usò prevalente:** accessorio
- **Usi presenti:** accessorio

Manufatti e altri edifici

- **Accessori:** ripostigli, rimessaggi, box

Rilievi fotografici



FOTO n° 5120 (scheda)



FOTO n° 20882 (scheda)



FOTO n° 4976 (edificio 29233)



FOTO n° 4977 (edificio 29233)



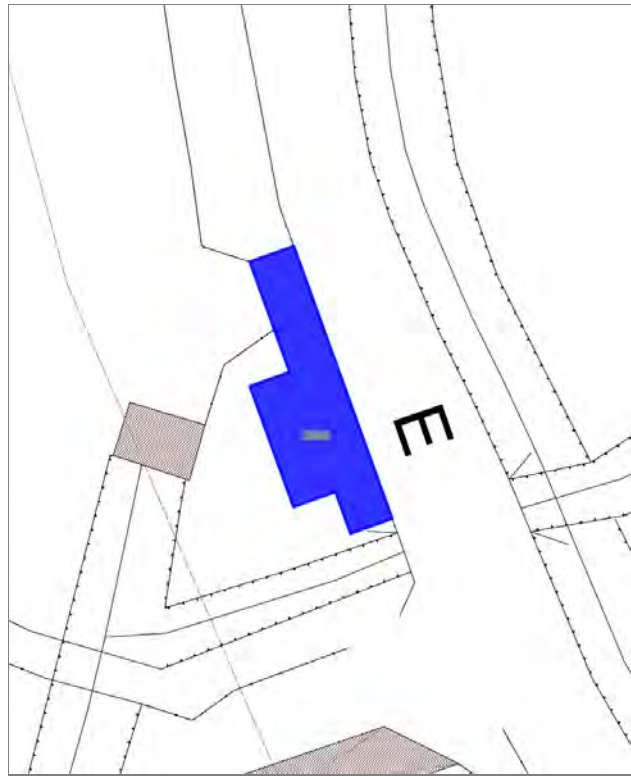
FOTO n° 4978 (edificio 29233)

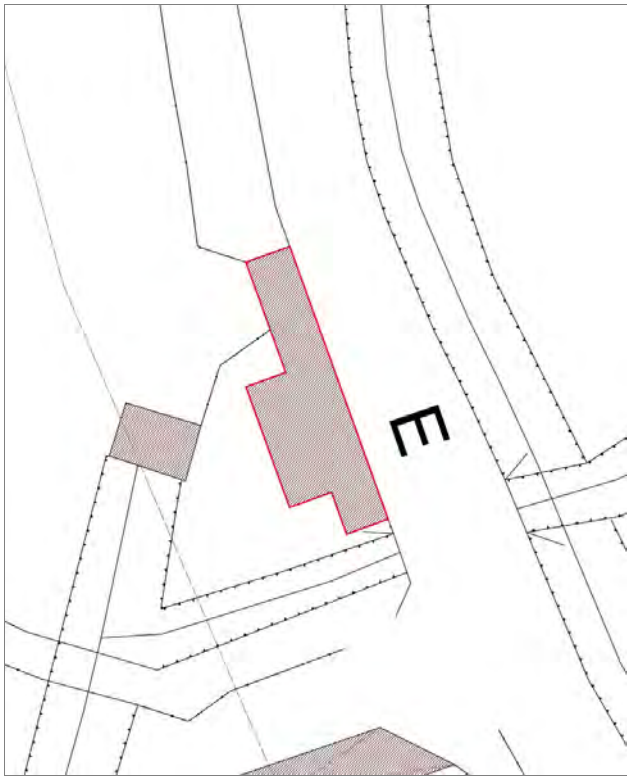


FOTO n° 19409 (edificio 29234)



Edifici associati alla Scheda:
ID 30993





Informazioni sulla Scheda

Informazioni sulla Scheda

- **Data rilevazione** 11/07/2019
- **Località** SALTOCCHIO
- **Denominazione** Via del Brennero

Informazioni sull'Edificio 30993

- **Usi prevalenti:** non in uso
- **Usi presenti:** non in uso

Edifici di impianto storico

- **Edifici a carattere specialistico:** civile

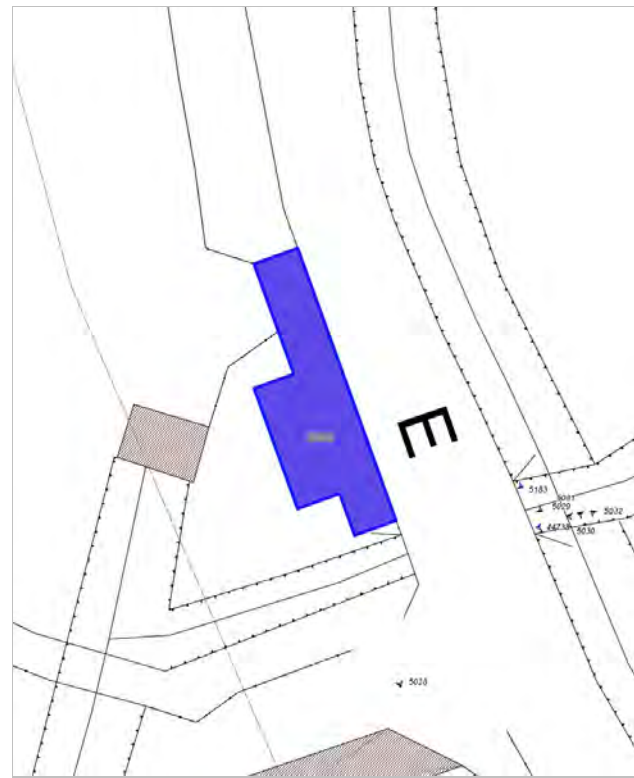


FOTO n° 5183 (scheda)



FOTO n° 5028 (edificio 30993)



FOTO n° 5029 (edificio 30993)



FOTO n° 5033 (edificio 30993)



Edifici associati alla Scheda:

ID 22466





Informazioni sulla Scheda

Informazioni sulla Scheda

- **Data rilevazione** 11/07/2019
- **Località** SALTOCCHIO
- **Denominazione** Via della Croce

Informazioni sull'Edificio 22466

- **Usi prevalente:** residenziale
- **Usi presenti:** residenziale permanente

Edifici di impianto storico

- **Edifici con tipologie edilizie di base:** edifici con preminenza dei caratteri "in schiera"



FOTO n° 5214 (scheda)



FOTO n° 5055 (edificio 22466)



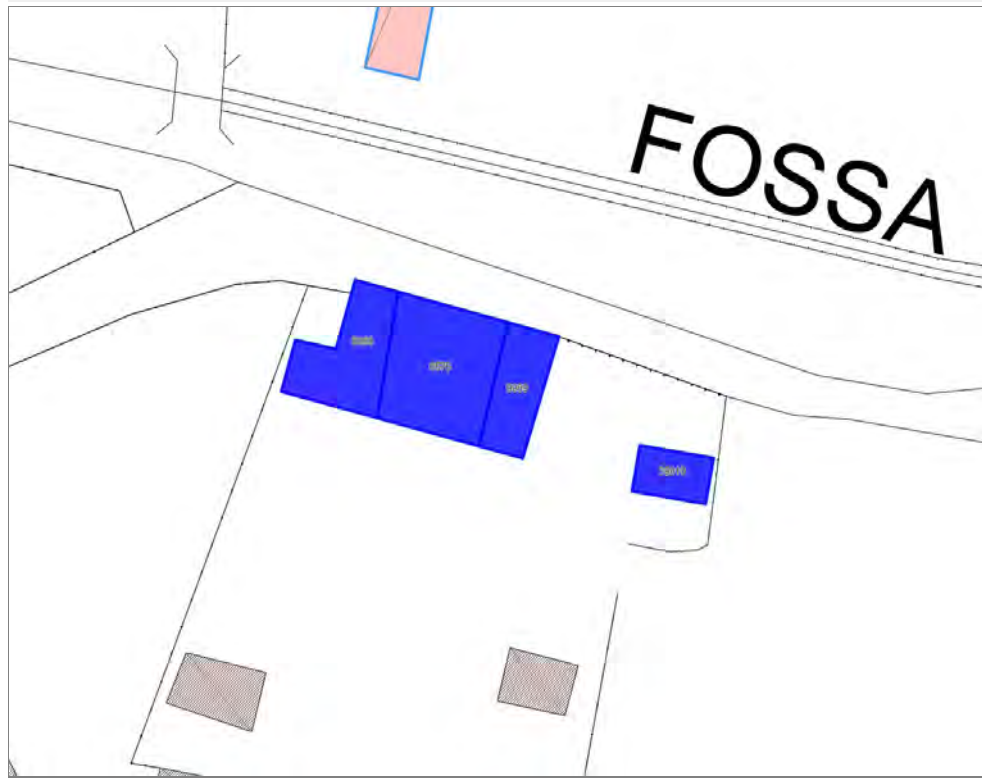
FOTO n° 5056 (edificio 22466)

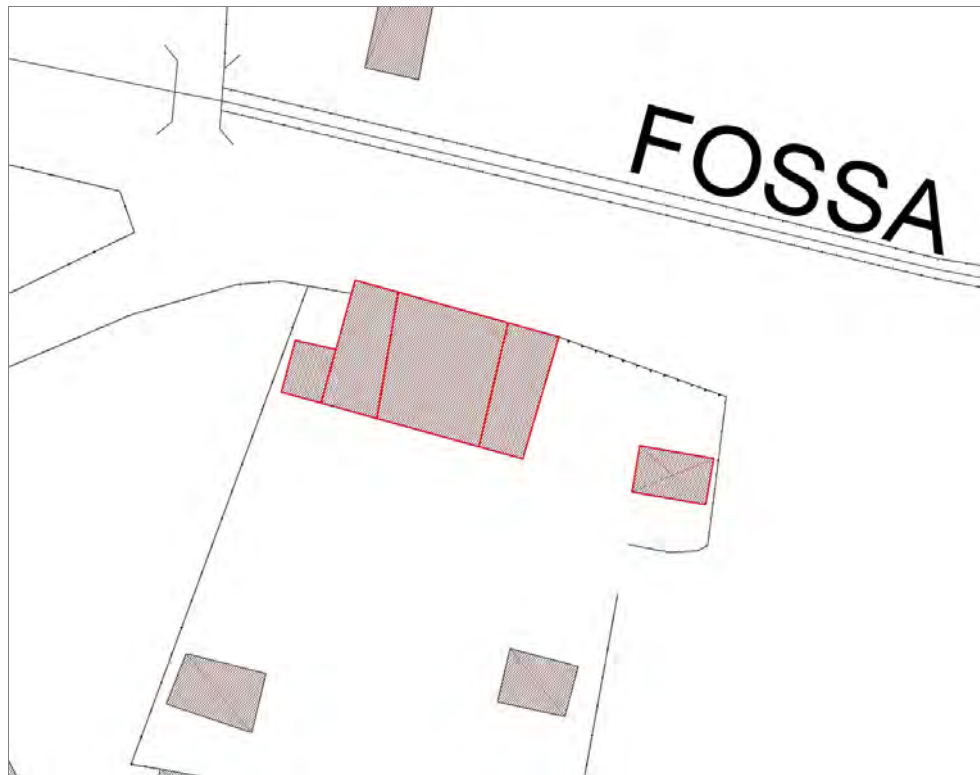


FOTO n° 5057 (edificio 22466)



Edifici associati alla Scheda:
ID 8058 | ID 8576 | ID 9989 | ID 39910





Informazioni sulla Scheda

Informazioni sulla Scheda

- **Data rilevazione** 11/07/2019
- **Località** SALTOCCHIO
- **Denominazione** Via Viani

Informazioni sull'Edificio 8058

- **Usi prevalente:** residenziale
- **Usi presenti:** residenziale permanente

Edifici di impianto storico

- **Edifici con tipologie edilizie di base:** edifici con preminenza dei caratteri "in schiera"

Informazioni sull'Edificio 8576

- **Usi prevalente:** residenziale
- **Usi presenti:** residenziale permanente

Edifici di impianto storico

- **Edifici con tipologie edilizie di base:** edifici con preminenza dei caratteri "in linea"

Informazioni sull'Edificio 9989

- **Usi prevalente:** residenziale
- **Usi presenti:** residenziale permanente

Edifici di impianto storico

- **Edifici con tipologie edilizie di base:** edifici con preminenza dei caratteri "in schiera"

Informazioni sull'Edificio 39910

- **Usi prevalente:** accessorio
- **Usi presenti:** accessorio

Manufatti e altri edifici

- **Accessori:** ripostigli, rimessaggi, box

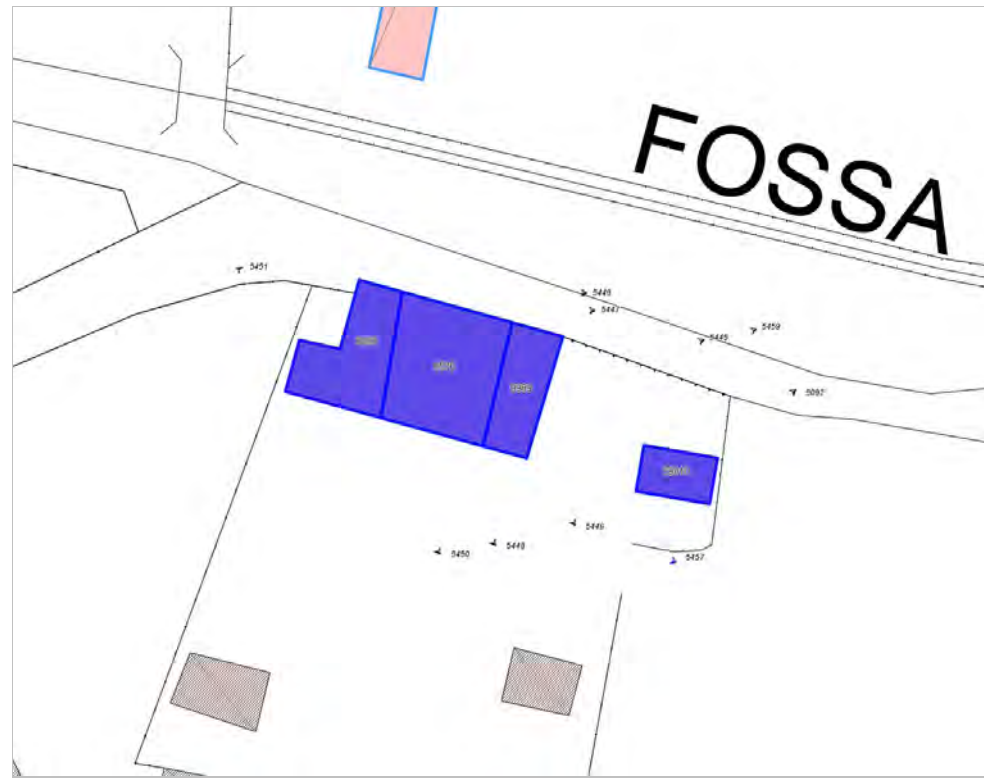


FOTO n° 5457 (scheda)



FOTO n° 5459 (scheda)



FOTO n° 5449 (edificio 8058)



FOTO n° 5450 (edificio 8058)



FOTO n° 5451 (edificio 8058)



FOTO n° 5447 (edificio 8576)



FOTO n° 5448 (edificio 8576)



FOTO n° 5445 (edificio 9989)



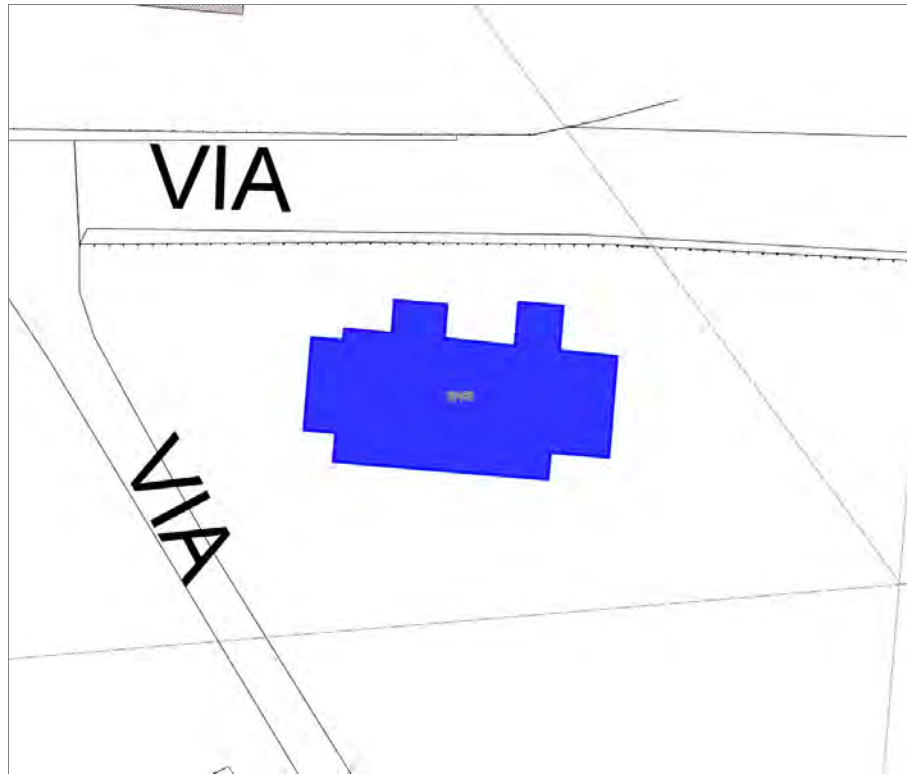
FOTO n° 5446 (edificio 9989)



FOTO n° 5092 (edificio 39910)

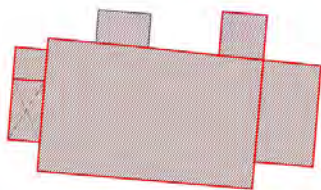


Edifici associati alla Scheda:
ID 30188



VIA

VIA



Informazioni sulla Scheda

Informazioni sulla Scheda

- **Data rilevazione** 11/07/2019
- **Località** SALTOCCHIO
- **Denominazione** Via Viani

Informazioni sull'Edificio 30188

- **Usi prevalente:** residenziale
- **Usi presenti:** residenziale permanente

Edifici di impianto storico

- **Edifici di matrice rurale:** casa colonica isolata

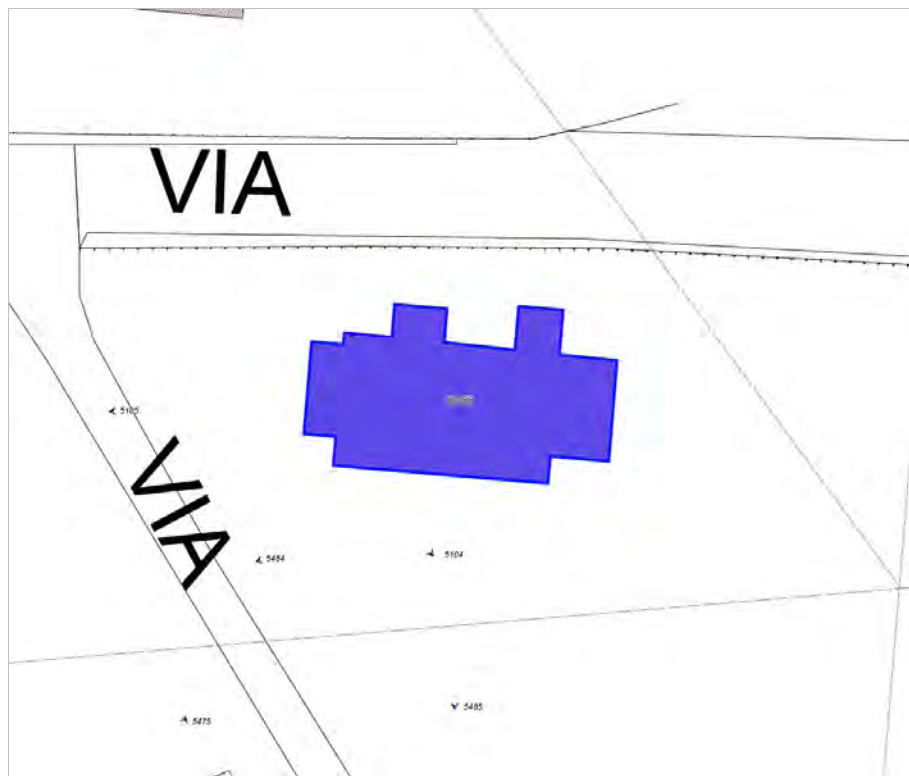


FOTO n° 5485 (scheda)



FOTO n° 5104 (edificio 30188)



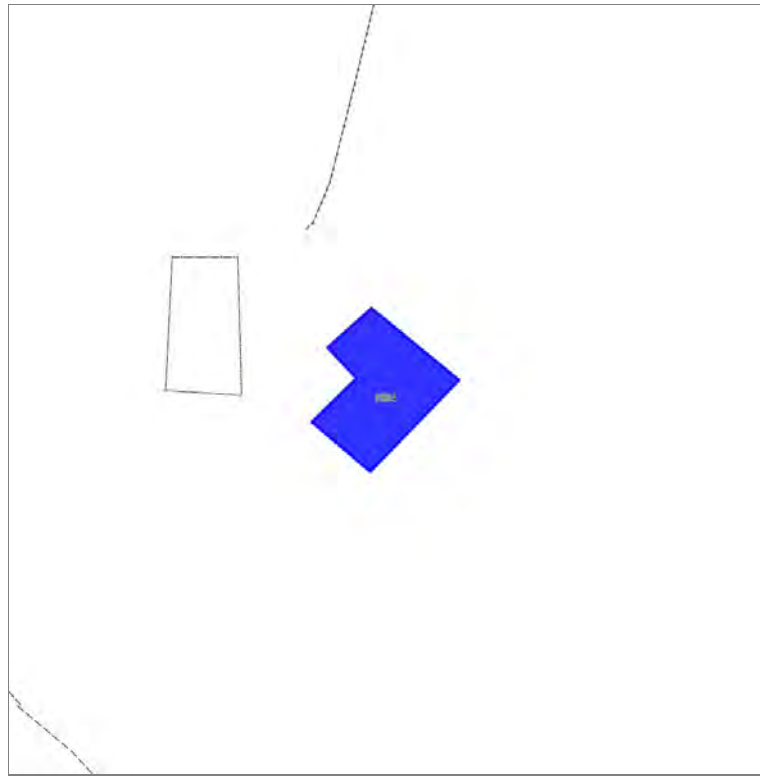
FOTO n° 5105 (edificio 30188)

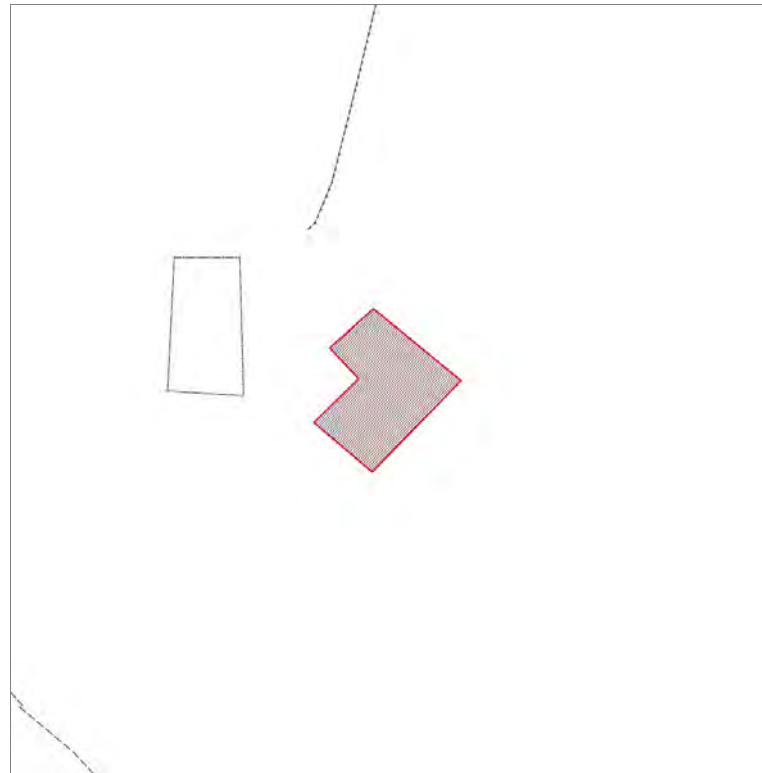


FOTO n° 5484 (edificio 30188)



Edifici associati alla Scheda:
ID 1964





Informazioni sulla Scheda

Informazioni sulla Scheda

- **Data rilevazione** 13/07/2019
- **Non rilevabile:** Non Accessibile
- **Località** NOZZANO SAN PIETRO
- **Denominazione** Al Seminario

Informazioni sull'Edificio 1964

- **Usò prevalente:** non rilevabile

Edifici associati alla Scheda:

ID 18402 | ID 33649





Informazioni sulla Scheda

Informazioni sulla Scheda

- **Data rilevazione** 17/07/2019
- **Località** MAGGIANO
- **Denominazione** Via Sarzanese

Informazioni sull'Edificio 18402

- **Usi prevalente:** residenziale
- **Usi presenti:** residenziale permanente
- **Numero alloggi:** 1

Edifici di impianto storico

- **Edifici di matrice rurale:** casa colonica isolata

Informazioni sull'Edificio 33649

- **Usi prevalente:** residenziale
- **Usi presenti:** residenziale permanente
- **Numero alloggi:** 1

Edifici di impianto storico

- **Edifici di matrice rurale:** fienili, stalle, manufatti di rimessaggio, ecc.



FOTO n° 1123 (edificio 18402)



FOTO n° 1124 (edificio 18402)



FOTO n° 1125 (edificio 18402)



FOTO n° 1126 (edificio 18402)



FOTO n° 1127 (edificio 18402)



FOTO n° 1128 (edificio 33649)



FOTO n° 1129 (edificio 33649)



FOTO n° 1131 (edificio 33649)



FOTO n° 1132 (edificio 33649)



FOTO n° 1133 (edificio 33649)



FOTO n° 1135 (edificio 33649)



FOTO n° 1136 (edificio 33649)



FOTO n° 1139 (edificio 33649)



Edifici associati alla Scheda:

ID 14844 ID 14845





Informazioni sulla Scheda

Informazioni sulla Scheda

- **Data rilevazione** 17/07/2019
- **Località** MAGGIANO
- **Denominazione** Via del Sartino

Informazioni sull'Edificio 14844

- **Usò prevalente:** residenziale
- **Usi presenti:** residenziale permanente
- **Numero alloggi:** 1

Edifici di impianto storico

- **Edifici con tipologie edilizie di base:** edifici con preminenza dei caratteri "in linea"

Informazioni sull'Edificio 14845

- **Usò prevalente:** non rilevabile
- **Usi presenti:** non rilevabile

Manufatti e altri edifici

- **Accessori:** ripostigli, rimessaggi, box



FOTO n° 1152 (edificio 14844)



FOTO n° 1153 (edificio 14844)



FOTO n° 1154 (edificio 14844)



FOTO n° 1155 (edificio 14844)



Edifici associati alla Scheda:

ID 2099 | ID 9649 | ID 35360 | ID 36381 |





Informazioni sulla Scheda

Informazioni sulla Scheda

- **Data rilevazione** 17/07/2019
- **Località** MAGGIANO
- **Denominazione** Via del Sartino

Informazioni sull'Edificio 2099

- **Uso prevalente:** non rilevabile

Informazioni sull'Edificio 9649

- **Uso prevalente:** non rilevabile

Informazioni sull'Edificio 35360

- **Uso prevalente:** residenziale
- **Usi presenti:** residenziale permanente
- **Numero alloggi:** 2

Edifici di impianto storico

- **Edifici con tipologie edilizie non di base:** villini

Informazioni sull'Edificio 36381

- **Uso prevalente:** accessorio
- **Usi presenti:** accessorio

Manufatti e altri edifici

- **Accessori:** garage

Rilievi fotografici



FOTO n° 1143 (edificio 35360)



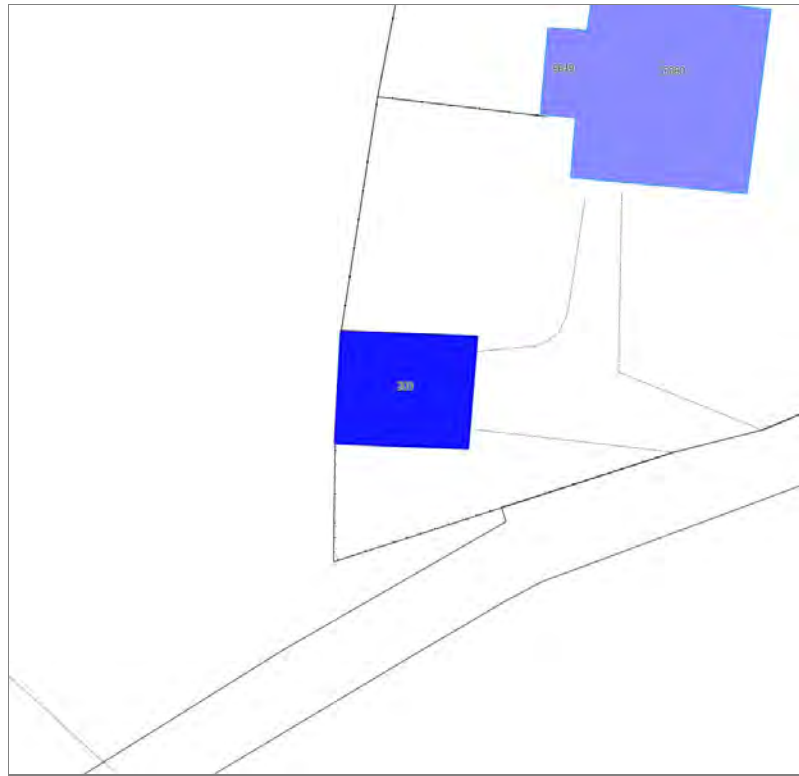
FOTO n° 1144 (edificio 35360)

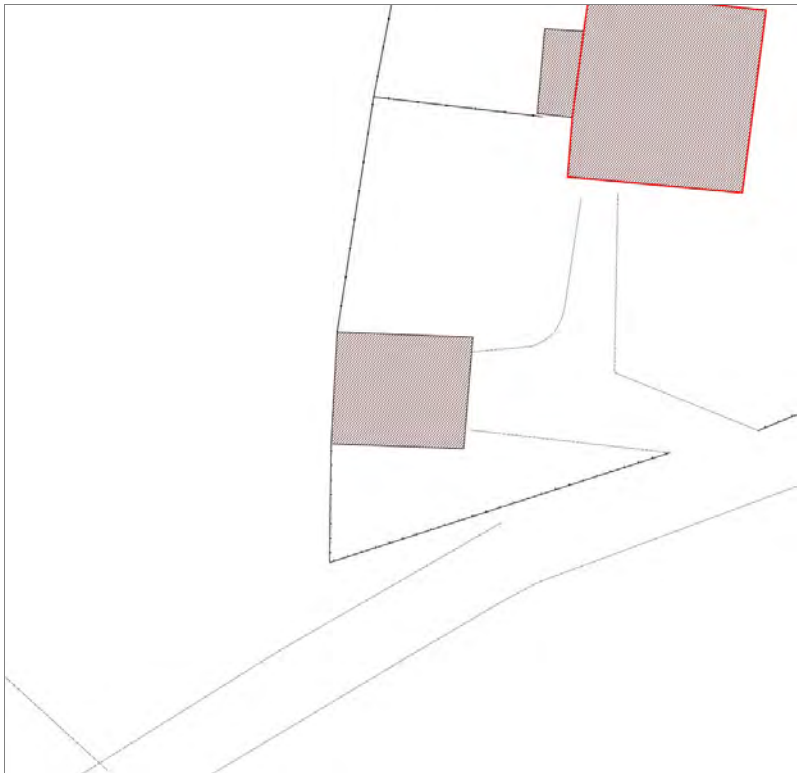


FOTO n° 3481 (edificio 36381)



Edificati Minori associati alla Scheda:
ID 203





Informazioni sulla Scheda

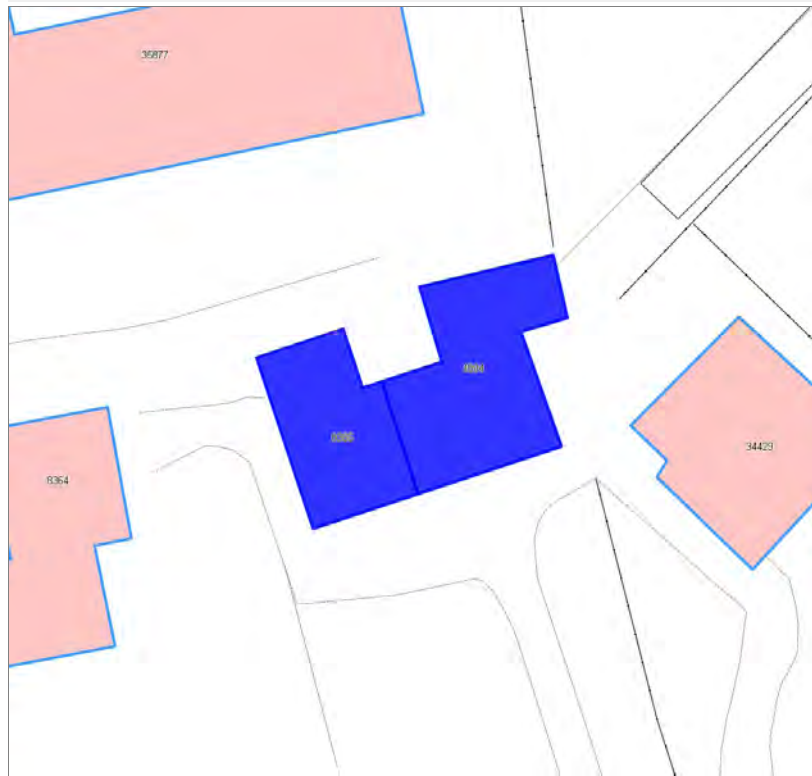
Informazioni sulla Scheda

- Data rilevazione 17/07/2019
- Non rilevabile: Non Accessibile
- Località MAGGIANO

Informazioni sull'Edificato Minore 203

Edifici associati alla Scheda:

ID 4894 | ID 8365





Informazioni sulla Scheda

Informazioni sulla Scheda

- **Data rilevazione** 17/07/2019
- **Località** BALBANO
- **Denominazione** Via di Balbano

Informazioni sull'Edificio 4894

- **Usò prevalente:** residenziale
- **Usi presenti:** residenziale permanente
- **Numero alloggi:** 1

Edifici di impianto storico

- **Edifici con tipologie edilizie di base:** edifici con preminenza dei caratteri "in linea"

Informazioni sull'Edificio 8365

- **Usò prevalente:** residenziale
- **Usi presenti:** residenziale permanente

Edifici di impianto storico

- **Edifici con tipologie edilizie di base:** edifici con preminenza dei caratteri "in linea"

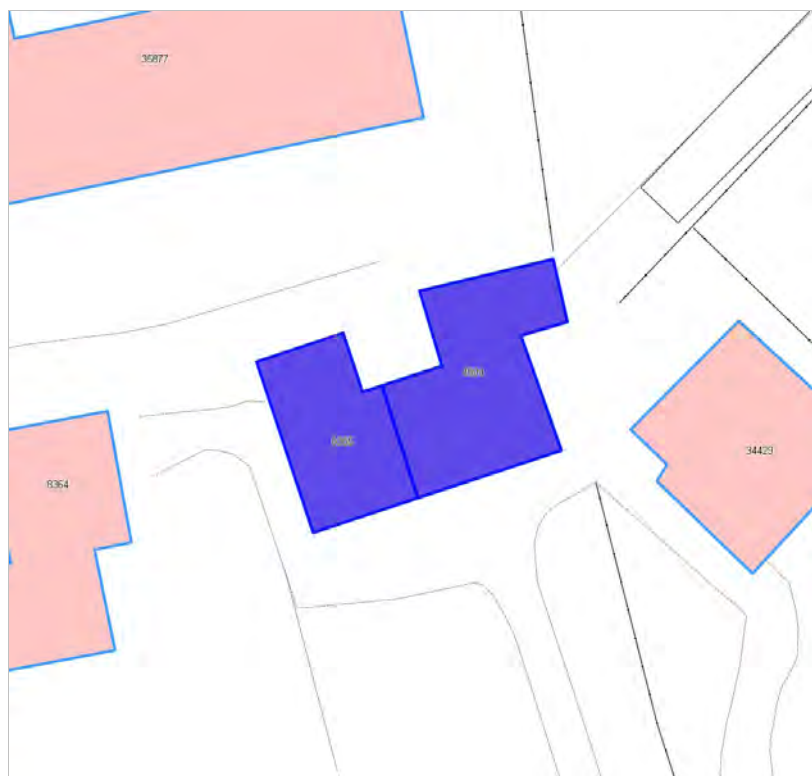


FOTO n° 2436 (edificio 4894)



FOTO n° 2439 (edificio 4894)



FOTO n° 2441 (edificio 8365)



FOTO n° 2442 (edificio 8365)



FOTO n° 2645 (edificio 8365)



Edifici associati alla Scheda:

ID 9827





Informazioni sulla Scheda

Informazioni sulla Scheda

- **Data rilevazione** 18/07/2019
- **Località** SANTA MARIA A COLLE
- **Denominazione** via della Chiesa XXIV

Informazioni sull'Edificio 9827

- **Usi prevalenti:** accessorio
- **Usi presenti:** accessorio

Manufatti e altri edifici

- **Accessori:** garage

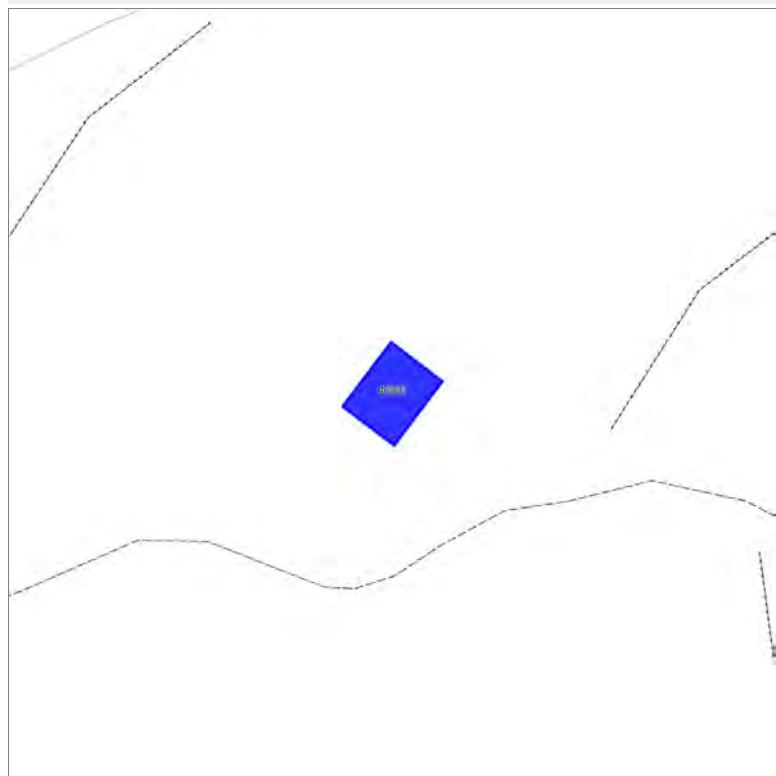
Rilievi fotografici

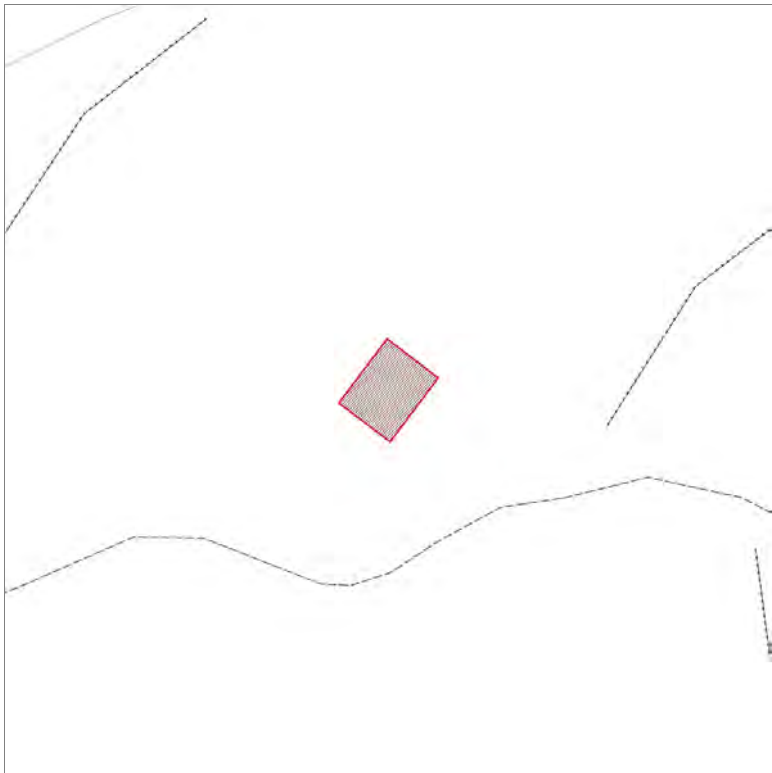


FOTO n° 6132 (edificio 9827)



Edifici associati alla Scheda:
ID 41515





Informazioni sulla Scheda

Informazioni sulla Scheda

- **Data rilevazione** 19/07/2019
- **Non rilevabile:** Non accessibile
- **Località** BALBANO
- **Denominazione** Agli Uliveti di Padule

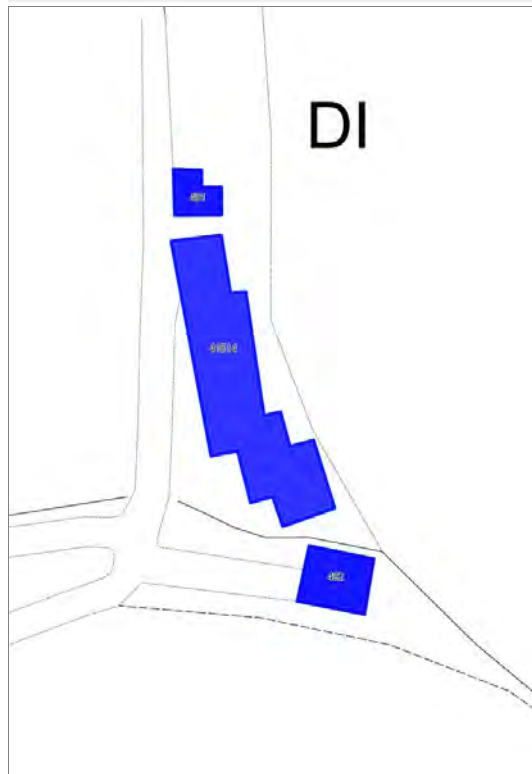
Informazioni sull'Edificio 41515

Edifici associati alla Scheda:

ID 41514

Edificati Minori associati alla Scheda:

ID 491 | ID 492





DI

Informazioni sulla Scheda

Informazioni sulla Scheda

- Data rilevazione 19/07/2019
- Località BALBANO
- Denominazione Agli Uliveti di Padule

Informazioni sull'Edificio 41514

- **Usi prevalente:** residenziale
- **Usi presenti:** residenziale permanente
- **Numero alloggi:** 2

Edifici di impianto storico

- **Edifici con tipologie edilizie di base:** edifici con preminenza dei caratteri "in schiera"

Informazioni sull'Edificato Minore 491

Tipo

baracca, manufatto precario

Informazioni sull'Edificato Minore 492

Tipo

garage, box auto




FOTO n° 6136 (edificio 41514)



FOTO n° 6137 (edificio 41514)



FOTO n° 6138 (edificio 41514)



FOTO n° 6140 (edificio 41514)



FOTO n° 6141 (edificio 41514)



FOTO n° 6142 (edificio 41514)



FOTO n° 6143 (edificio 41514)



FOTO n° 6144 (edificio 41514)



FOTO n° 6145 (edificio 41514)




FOTO n° 6146 (edificio 41514)



FOTO n° 6147 (edificio 41514)



FOTO n° 6139 (edificato minore 491)



FOTO n° 6148 (edificato minore 492)



FOTO n° 6149 (edificato minore 492)



Edifici associati alla Scheda:

ID 41511 | ID 41512 | ID 41513

Edificati Minori associati alla Scheda:

ID 493 | ID 494





Informazioni sulla Scheda

Informazioni sulla Scheda

- Data rilevazione 19/07/2019
- Località BALBANO
- Denominazione A Picciotti

Informazioni sull'Edificio 41511

- **Uso prevalente:** non rilevabile

Informazioni sull'Edificio 41512

- **Uso prevalente:** residenziale
- **Usi presenti:** residenziale permanente
- **Numero alloggi:** 1

Edifici di impianto storico

- **Edifici con tipologie edilizie di base:** edifici con preminenza dei caratteri "in schiera"

Informazioni sull'Edificio 41513

- **Uso prevalente:** misto
- **Usi presenti:** residenziale permanente
- **Numero alloggi:** 1

Edifici di impianto storico

- **Edifici di matrice rurale:** fienili, stalle, manufatti di rimessaggio, ecc.

Informazioni sull'Edificato Minore 493

Tipo

baracca, manufatto precario

Informazioni sull'Edificato Minore 494



FOTO n° 6151 (edificio 41512)



FOTO n° 6152 (edificio 41512)



FOTO n° 6153 (edificio 41512)



FOTO n° 6154 (edificio 41512)



FOTO n° 6157 (edificio 41512)



FOTO n° 6163 (edificio 41512)



FOTO n° 6158 (edificio 41513)



FOTO n° 6159 (edificio 41513)



FOTO n° 6164 (edificio 41513)



FOTO n° 6165 (edificio 41513)



FOTO n° 6166 (edificio 41513)



FOTO n° 6167 (edificio 41513)



FOTO n° 6161 (edificato minore 493)

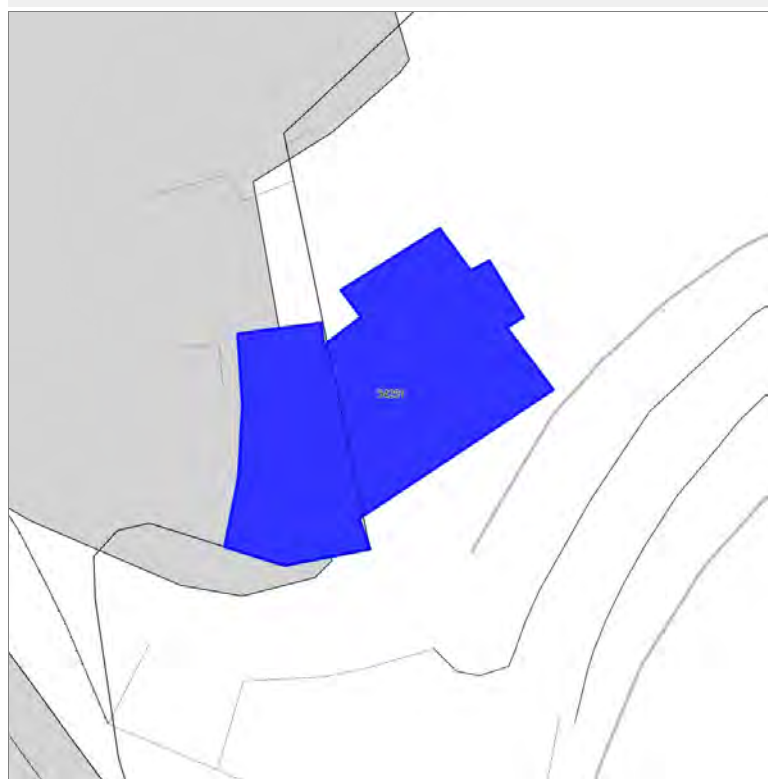


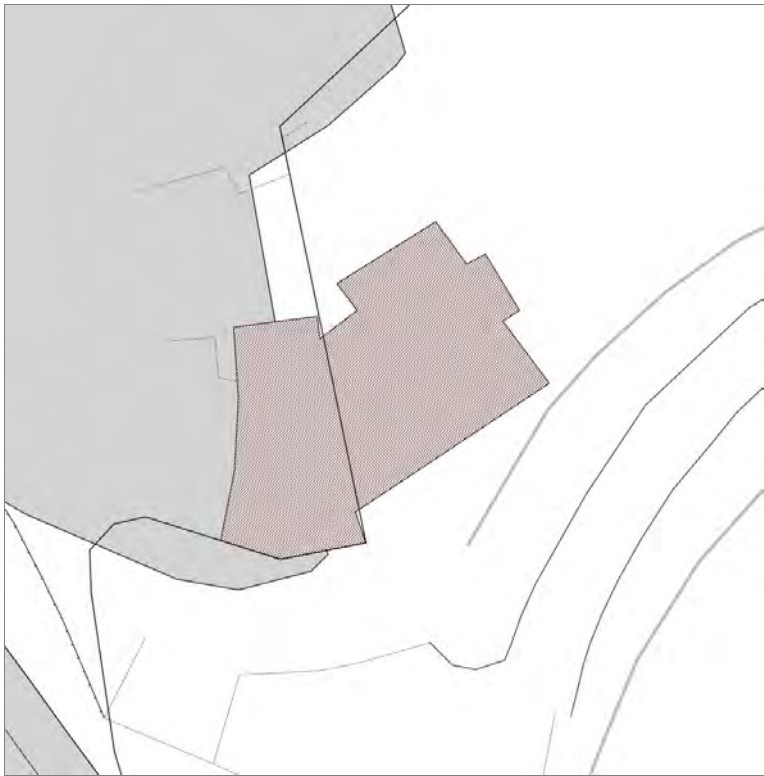
FOTO n° 6162 (edificato minore 494)



Edifici associati alla Scheda:

ID 34231





Informazioni sulla Scheda

Informazioni sulla Scheda

- **Data rilevazione** 19/07/2019
- **Non rilevabile:** Non Accessibile
- **Località** NOZZANO SAN PIETRO
- **Denominazione** Aquilata

Informazioni sull'Edificio 34231

- **Usò prevalente:** non rilevabile

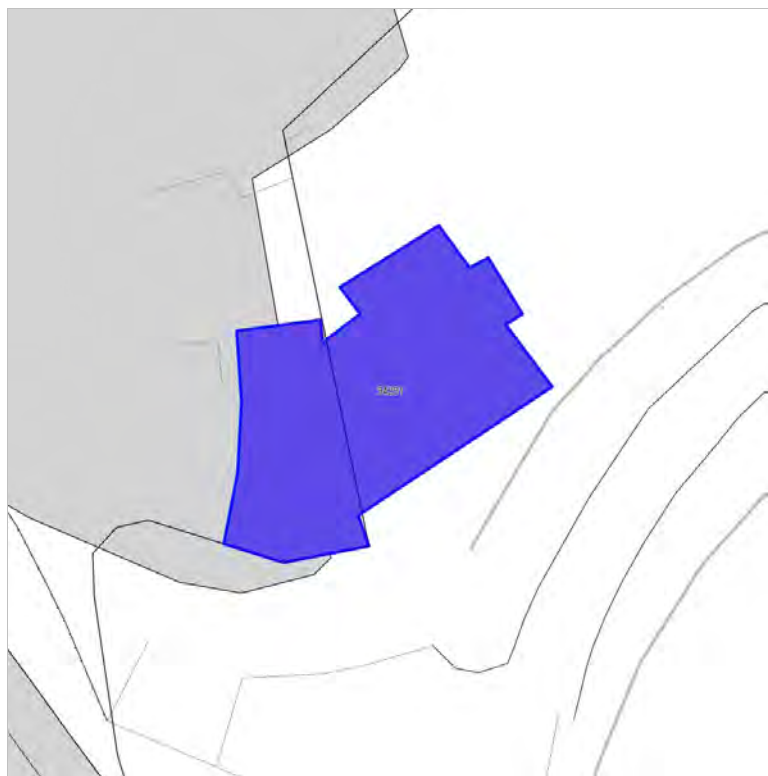


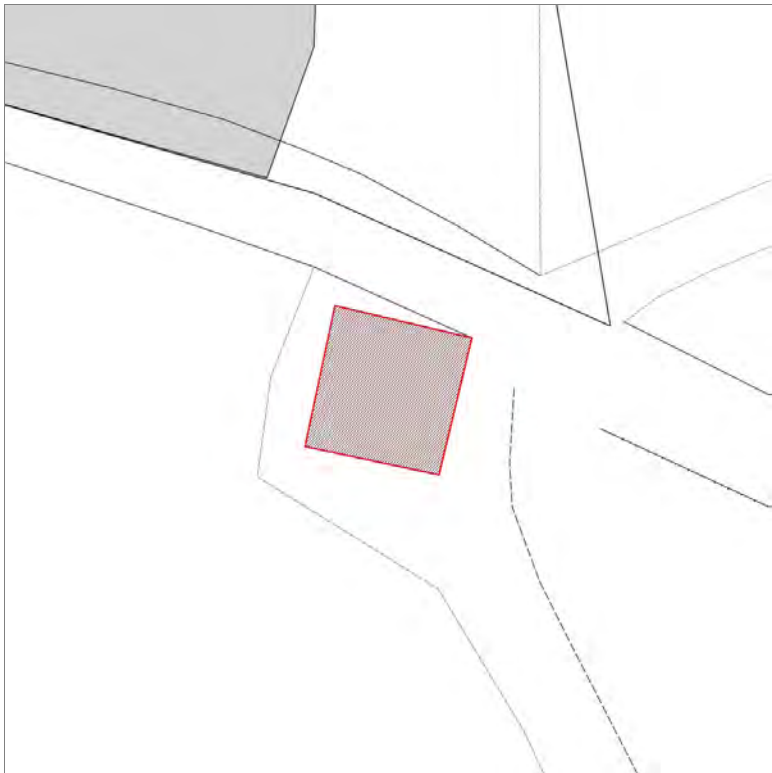
FOTO n° 6168 (scheda)



Edifici associati alla Scheda:

ID 19034





Informazioni sulla Scheda

Informazioni sulla Scheda

- **Data rilevazione** 19/07/2019
- **Località** NOZZANO SAN PIETRO
- **Denominazione** Fornace

Informazioni sull'Edificio 19034

- **Usi prevalenti:** non in uso
- **Usi presenti:** dismesso

Edifici di impianto storico

- **Edifici di matrice rurale:** casa colonica isolata



FOTO n° 6169 (edificio 19034)



FOTO n° 6170 (edificio 19034)

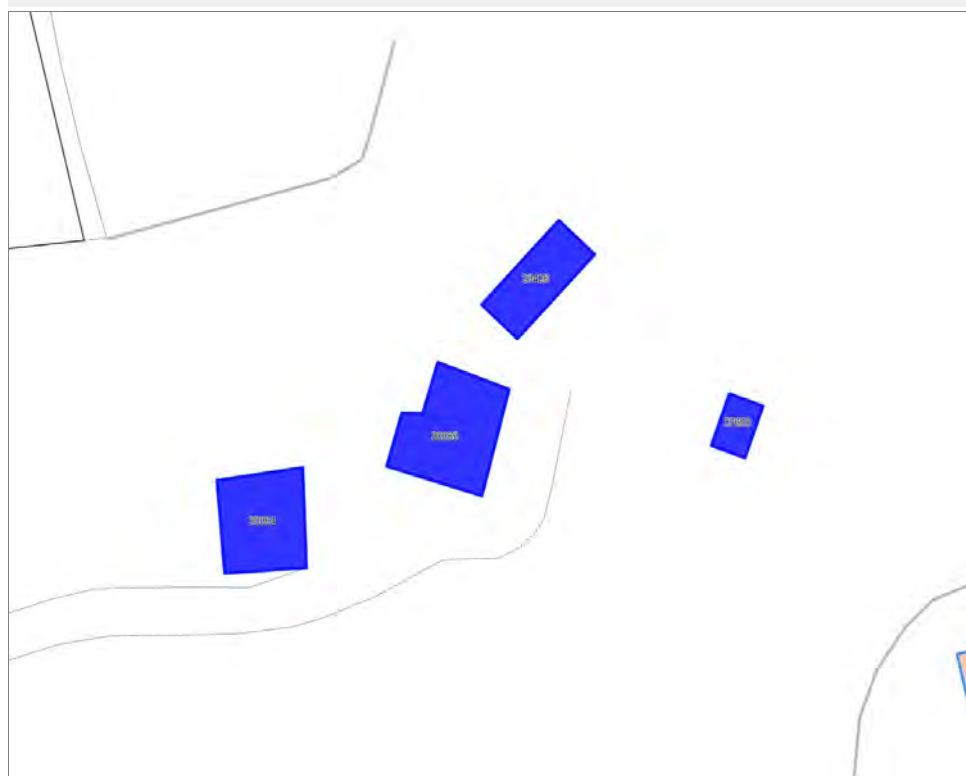


FOTO n° 6171 (edificio 19034)



Edifici associati alla Scheda:

ID 29428 | ID 30384 | ID 30385 | ID 37693





Informazioni sulla Scheda

Informazioni sulla Scheda

- Data rilevazione 19/07/2019
- Non rilevabile: Non Accessibile
- Località NOZZANO SAN PIETRO
- Denominazione V. Bargagli

Informazioni sull'Edificio 29428

Informazioni sull'Edificio 30384

Informazioni sull'Edificio 30385

Informazioni sull'Edificio 37693



FOTO n° 6172 (scheda)



Edifici associati alla Scheda:
ID 27876 ID 41703





Informazioni sulla Scheda

Informazioni sulla Scheda

- **Data rilevazione** 19/07/2019
- **Località** NOZZANO SAN PIETRO
- **Denominazione** Fornace

Informazioni sull'Edificio 27876

- **Usi prevalenti:** non in uso
- **Usi presenti:** dismesso

Edifici di impianto storico

- **Edifici con tipologie edilizie di base:** edilizia di base derivata da ex opifici o manufatti specialistici

Informazioni sull'Edificio 41703

- **Usi prevalenti:** non in uso
- **Usi presenti:** dismesso

Manufatti e altri edifici

- **Edifici con caratteri conformi all'edificato tradizionale e/o preesistente:** a carattere specialistico

Rilievi fotografici



FOTO n° 6182 (edificio 27876)



FOTO n° 6183 (edificio 27876)



FOTO n° 6184 (edificio 41703)



FOTO n° 6185 (edificio 41703)



FOTO n° 6186 (edificio 41703)



FOTO n° 6187 (edificio 41703)



Edifici associati alla Scheda:

ID 204 | ID 285 | ID 33873 | ID 33874





Informazioni sulla Scheda

Informazioni sulla Scheda

- **Data rilevazione** 19/07/2019
- **Località** BALBANO
- **Denominazione** Al Cavalieri

Informazioni sull'Edificio 204

- **Usi prevalente:** residenziale
- **Usi presenti:** residenziale permanente
- **Numero alloggi:** 1

Edifici di impianto storico

- **Edifici di matrice rurale:** casa colonica isolata

Informazioni sull'Edificio 285

- **Usi prevalente:** misto
- **Usi presenti:** residenziale permanente
- **Numero alloggi:** 1

Edifici di impianto storico

- **Edifici di matrice rurale:** casa colonica isolata

Informazioni sull'Edificio 33873

- **Usi prevalente:** non rilevabile

Informazioni sull'Edificio 33874

- **Usi prevalente:** accessorio
- **Usi presenti:** accessorio

Edifici di impianto storico

- **Edifici di matrice rurale:** casa colonica isolata

Rilievi fotografici



FOTO n° 6191 (edificio 204)



FOTO n° 6190 (edificio 285)




FOTO n° 6194 (edificio 285)



FOTO n° 6189 (edificio 33874)

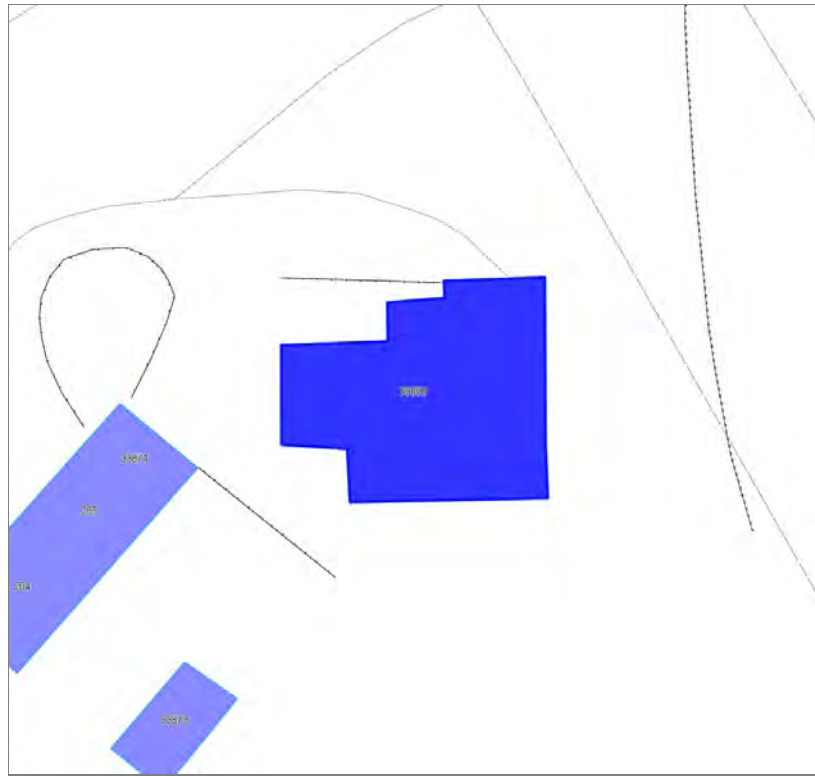


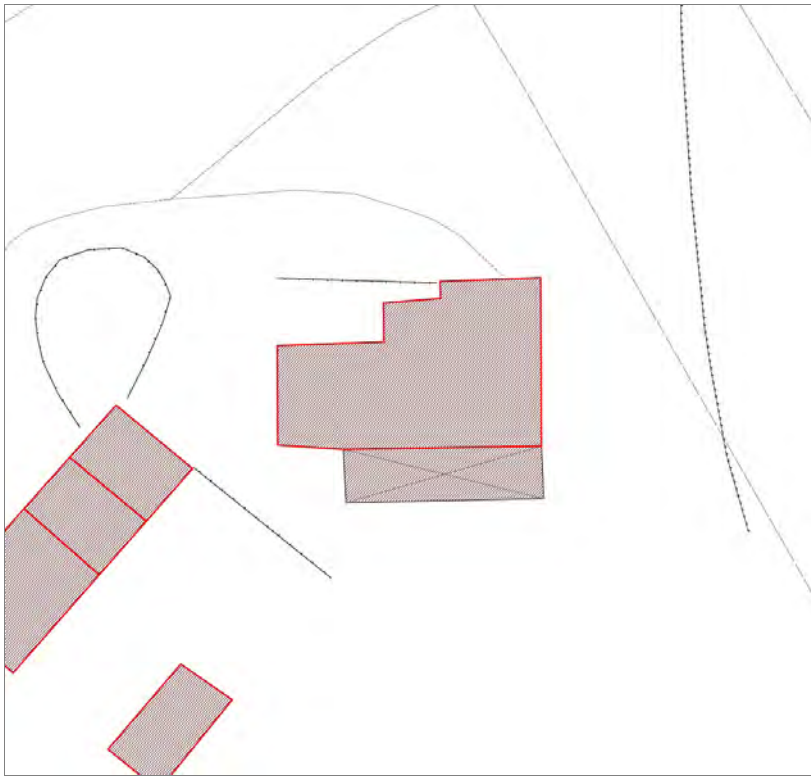
FOTO n° 6192 (edificio 33874)



Edifici associati alla Scheda:

ID 39353





Informazioni sulla Scheda

Informazioni sulla Scheda

- **Data rilevazione** 19/07/2019
- **Non rilevabile:** Non Accessibile
- **Località** BALBANO
- **Denominazione** Al Cavalieri

Informazioni sull'Edificio 39353


- **Usò prevalente:** non rilevabile



FOTO n° 6188 (edificio 39353)

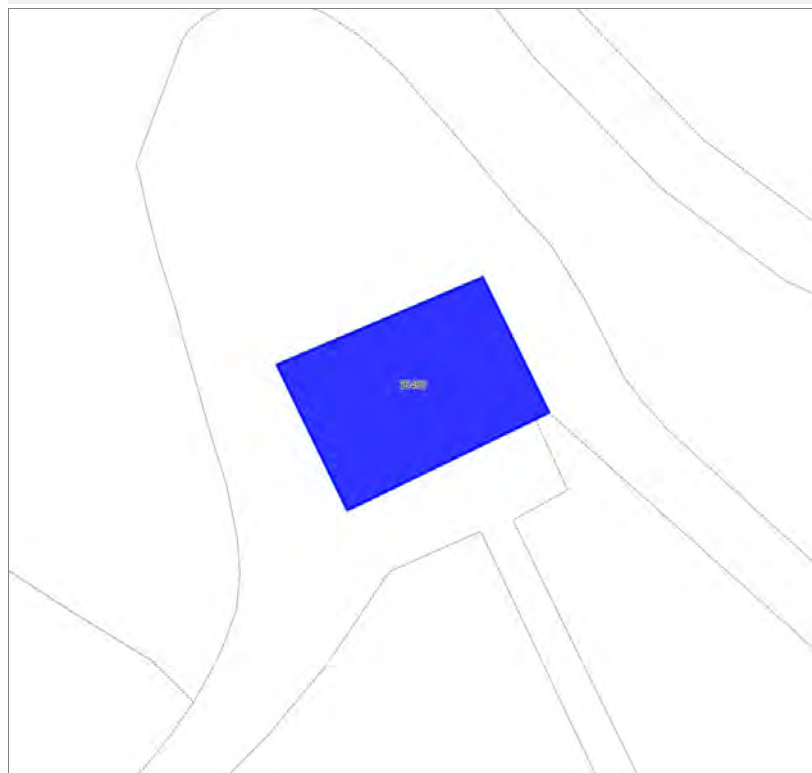


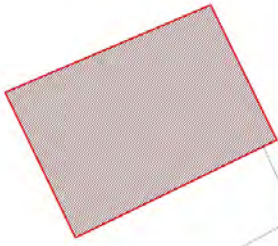
FOTO n° 6193 (edificio 39353)



Edifici associati alla Scheda:

ID 36480





Informazioni sulla Scheda

Informazioni sulla Scheda

- **Data rilevazione** 19/07/2019
- **Non rilevabile:** Non accessibile
- **Località** BALBANO
- **Denominazione** Al Cavalieri

Informazioni sull'Edificio 36480

- **Usò prevalente:** non rilevabile

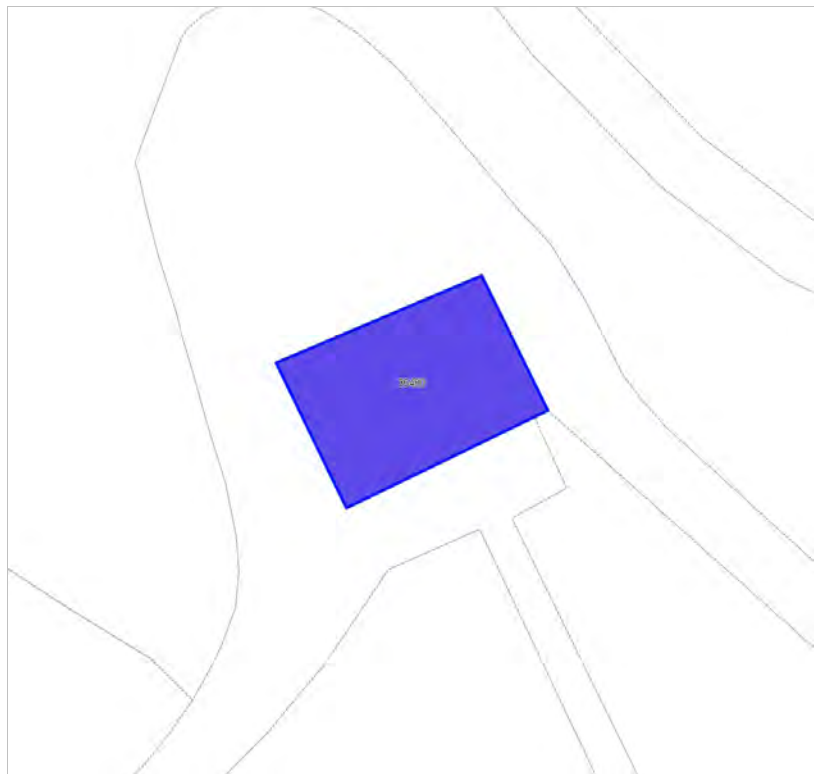


FOTO n° 6195 (edificio 36480)



FOTO n° 6196 (edificio 36480)



Edifici associati alla Scheda:

ID 4533 | ID 4982 | ID 4983 | ID 4984 | ID 19188 | ID 19189 | ID 19190 | ID 41704





Informazioni sulla Scheda

Informazioni sulla Scheda

- **Data rilevazione** 19/07/2019
- **Località** BALBANO
- **Denominazione** Via per Massaciuccoli

Informazioni sull'Edificio 4533

- **Usi prevalente:** residenziale
- **Usi presenti:** residenziale permanente
- **Numero alloggi:** 1

Edifici di impianto storico

- **Edifici di matrice rurale:** casa colonica isolata

Informazioni sull'Edificio 4982

- **Usi prevalente:** accessorio
- **Usi presenti:** accessorio

Manufatti e altri edifici

- **Accessori:** ripostigli, rimessaggi, box

Informazioni sull'Edificio 4983

- **Usi prevalente:** residenziale
- **Usi presenti:** residenziale permanente

Edifici di impianto storico

- **Edifici di matrice rurale:** fienili, stalle, manufatti di rimessaggio, ecc.

Informazioni sull'Edificio 4984

- **Usi prevalente:** non rilevabile

Informazioni sull'Edificio 19188

- **Usi prevalente:** accessorio
- **Usi presenti:** accessorio

Manufatti e altri edifici

- **Accessori:** ripostigli, rimessaggi, box

Informazioni sull'Edificio 19189

- **Usi prevalente:** residenziale
- **Usi presenti:** residenziale permanente
- **Numero alloggi:** 2

Edifici di impianto storico

- **Edifici di matrice rurale:** casa colonica isolata

Informazioni sull'Edificio 19190

- **Usi prevalente:** accessorio
- **Usi presenti:** accessorio

Manufatti e altri edifici

- **Accessori:** ripostigli, rimessaggi, box

Informazioni sull'Edificio 41704

- **Uso prevalente:** non in uso
- **Usi presenti:** dismesso

Edifici di impianto storico

- **Edifici di matrice rurale:** fienili, stalle, manufatti di rimessaggio, ecc.



FOTO n° 6197 (edificio 4533)



FOTO n° 6198 (edificio 4533)



FOTO n° 6203 (edificio 4533)



FOTO n° 6204 (edificio 4533)



FOTO n° 6205 (edificio 4533)



FOTO n° 6210 (edificio 4982)



FOTO n° 6208 (edificio 4983)



FOTO n° 6209 (edificio 4983)



FOTO n° 6211 (edificio 4983)



FOTO n° 6202 (edificio 19188)



FOTO n° 6199 (edificio 19189)



FOTO n° 6206 (edificio 19189)



FOTO n° 6207 (edificio 19189)




FOTO n° 6200 (edificio 19190)



FOTO n° 6212 (edificio 41704)



FOTO n° 6213 (edificio 41704)



Edifici associati alla Scheda:
ID 41441





Informazioni sulla Scheda

Informazioni sulla Scheda

- **Data rilevazione** 19/07/2019
- **Località** BALBANO
- **Denominazione** Via per Massaciuccoli

Informazioni sull'Edificio 41441

- **Usi prevalenti:** non in uso
- **Usi presenti:** dismesso

Edifici di impianto storico

- **Altri edifici:** rudere



FOTO n° 6214 (edificio 41441)



FOTO n° 6215 (edificio 41441)

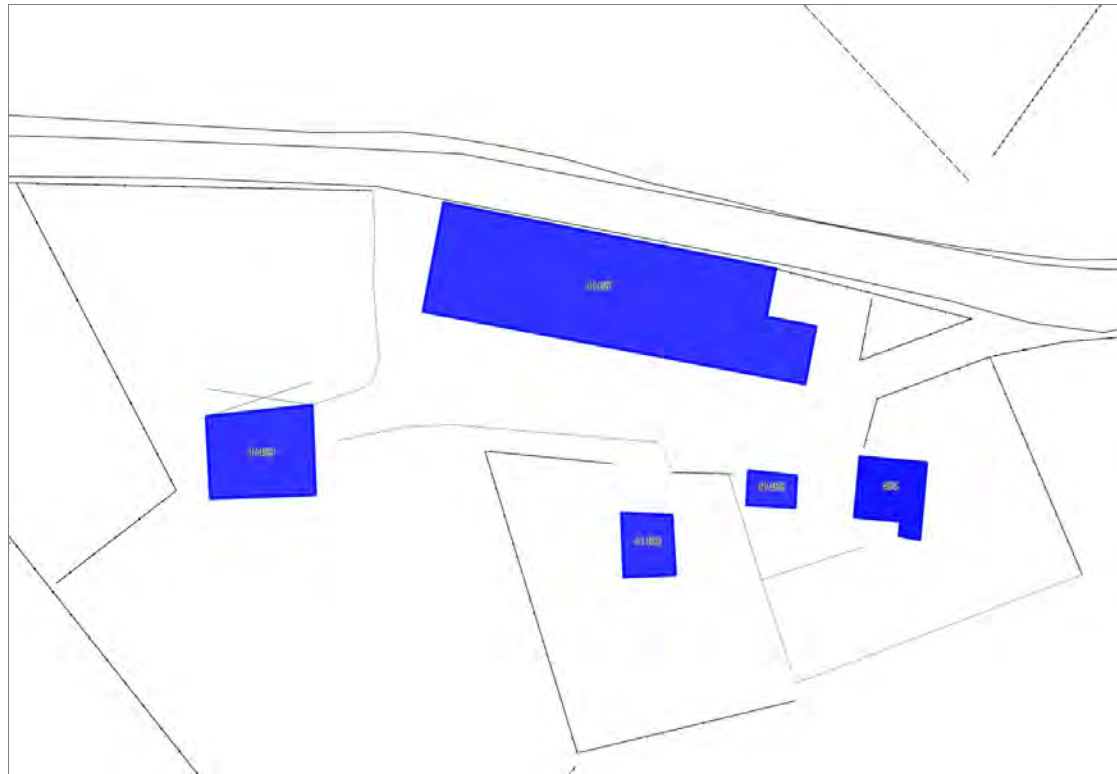


Edifici associati alla Scheda:

ID 41487 ID 41488 ID 41489 ID 41490

Edificati Minori associati alla Scheda:

ID 495





Informazioni sulla Scheda

Informazioni sulla Scheda

- **Data rilevazione** 19/07/2019
- **Località** BALBANO
- **Denominazione** Via di Casanova I

Informazioni sull'Edificio 41487

- **Usi prevalenti:** residenziale
- **Usi presenti:** residenziale permanente
- **Numero alloggi:** 3

Edifici di impianto storico

- **Edifici con tipologie edilizie di base:** edifici con preminenza dei caratteri "in schiera"

Informazioni sull'Edificio 41488

- **Usi prevalenti:** accessorio
- **Usi presenti:** accessorio

Manufatti e altri edifici

- **Accessori:** ripostigli, rimessaggi, box

Informazioni sull'Edificio 41489

- **Usi prevalenti:** accessorio
- **Usi presenti:** accessorio

Manufatti e altri edifici

- **beni storico culturali a corredo degli edifici:** cappelle

Informazioni sull'Edificio 41490

- **Usi prevalenti:** accessorio
- **Usi presenti:** accessorio

Edifici di impianto storico

- **Edifici di matrice rurale:** fienili, stalle, manufatti di rimessaggio, ecc.

Informazioni sull'Edificato Minore 495

Tipo
tettoia

Rilievi fotografici

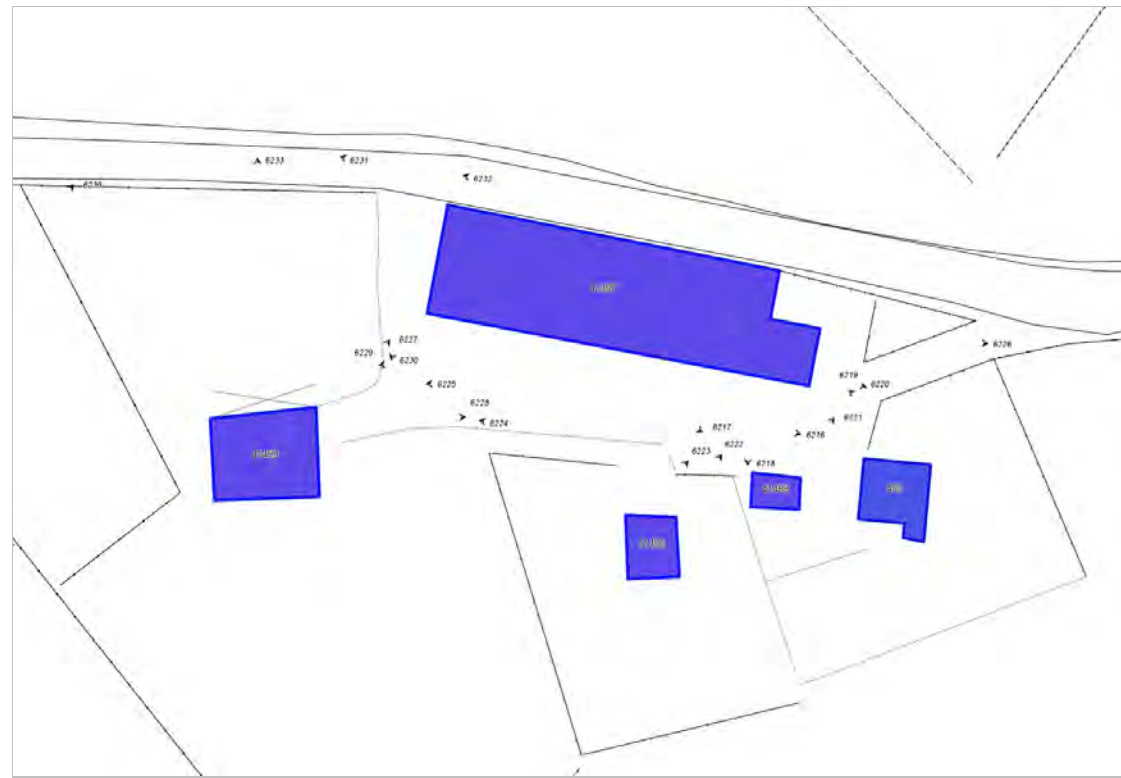


FOTO n° 6216 (edificio 41487)



FOTO n° 6217 (edificio 41487)



FOTO n° 6218 (edificio 41487)



FOTO n° 6225 (edificio 41487)



FOTO n° 6226 (edificio 41487)



FOTO n° 6229 (edificio 41487)



FOTO n° 6230 (edificio 41487)



FOTO n° 6231 (edificio 41487)



FOTO n° 6232 (edificio 41487)



FOTO n° 6221 (edificio 41488)



FOTO n° 6224 (edificio 41488)



FOTO n° 6227 (edificio 41489)



FOTO n° 6228 (edificio 41489)



FOTO n° 6233 (edificio 41489)



FOTO n° 6253 (edificio 41489)



FOTO n° 6222 (edificio 41490)



FOTO n° 6223 (edificio 41490)



FOTO n° 6219 (edificato minore 495)



FOTO n° 6220 (edificato minore 495)



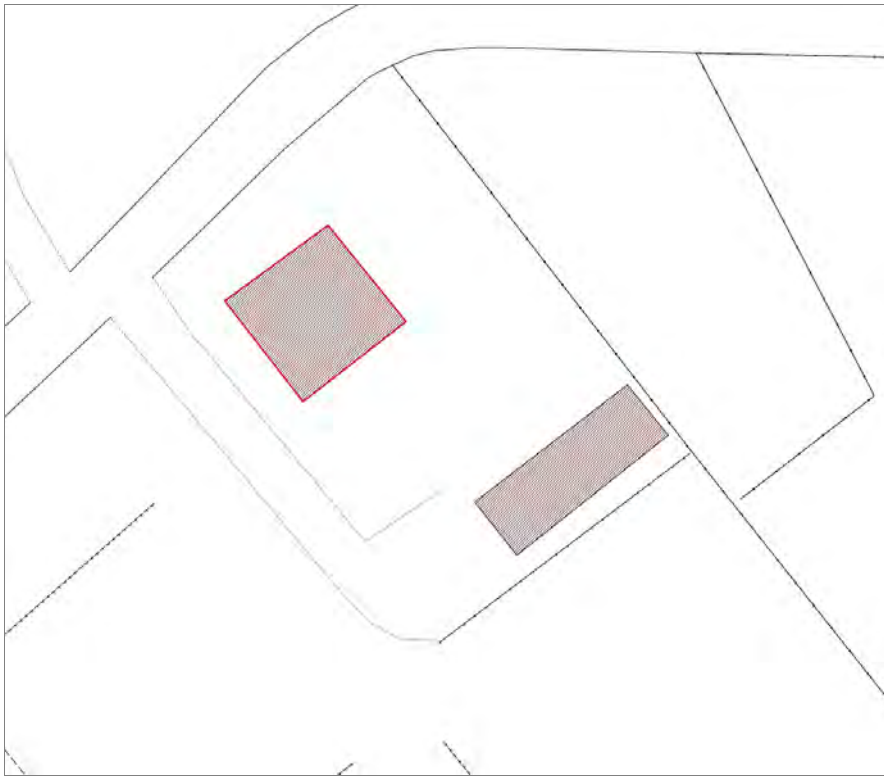
Edifici associati alla Scheda:

ID 41491

Edificati Minori associati alla Scheda:

ID 496





Informazioni sulla Scheda

Informazioni sulla Scheda

- **Data rilevazione** 19/07/2019
- **Località** BALBANO
- **Denominazione** Via di Casanova I

Informazioni sull'Edificio 41491

- **Usò prevalente:** residenziale
- **Usi presenti:** residenziale permanente
- **Numero alloggi:** 1

Edifici di impianto storico

- **Edifici con tipologie edilizie di base:** edifici con preminenza dei caratteri "in linea"

Informazioni sull'Edificato Minore 496

Tipo
garage, box auto

Rilievi fotografici



FOTO n° 6234 (edificio 41491)



FOTO n° 6235 (edificio 41491)



FOTO n° 6236 (edificio 41491)



FOTO n° 6237 (edificio 41491)



FOTO n° 6240 (edificio 41491)



FOTO n° 6252 (edificio 41491)



FOTO n° 6238 (edificio minore 496)



FOTO n° 6239 (edificio minore 496)



Edifici associati alla Scheda:

ID 41495 | ID 41496 | ID 41497





Informazioni sulla Scheda

Informazioni sulla Scheda

- **Data rilevazione** 19/07/2019
- **Località** BALBANO
- **Denominazione** A Geppetto

Informazioni sull'Edificio 41495

- **Uso prevalente:** residenziale
- **Usi presenti:** residenziale permanente
- **Numero alloggi:** 2

Edifici di impianto storico

- **Edifici con tipologie edilizie di base:** edifici con preminenza dei caratteri "in schiera"

Informazioni sull'Edificio 41496

- **Uso prevalente:** agricolo e funzioni connesse
- **Usi presenti:** attività produttiva agricola

Edifici di impianto storico

- **Edifici di matrice rurale:** fienili, stalle, manufatti di rimessaggio, ecc.

Informazioni sull'Edificio 41497

- **Uso prevalente:** misto
- **Usi presenti:** depositi; residenziale permanente

Edifici di impianto storico

- **Edifici di matrice rurale:** fienili, stalle, manufatti di rimessaggio, ecc.

Rilievi fotografici



FOTO n° 6258 (edificio 41495)



FOTO n° 6259 (edificio 41495)



FOTO n° 6260 (edificio 41495)



FOTO n° 6261 (edificio 41495)



FOTO n° 6263 (edificio 41495)



FOTO n° 6276 (edificio 41495)



FOTO n° 6280 (edificio 41495)



FOTO n° 6255 (edificio 41496)



FOTO n° 6256 (edificio 41496)



FOTO n° 6257 (edificio 41496)



FOTO n° 6262 (edificio 41496)



FOTO n° 6279 (edificio 41496)



FOTO n° 6254 (edificio 41497)



FOTO n° 6278 (edificio 41497)



FOTO n° 6281 (edificio 41497)



Edifici associati alla Scheda:

ID 41493 | ID 41494

Edificati Minori associati alla Scheda:

ID 497 | ID 498





Informazioni sulla Scheda

Informazioni sulla Scheda

- **Data rilevazione** 19/07/2019
- **Località** BALBANO
- **Denominazione** A Geppetto

Informazioni sull'Edificio 41493

- **Usò prevalente:** residenziale
- **Usi presenti:** residenziale permanente
- **Numero alloggi:** 1

Edifici di impianto storico

- **Edifici con tipologie edilizie di base:** edifici con preminenza dei caratteri "in schiera"

Informazioni sull'Edificio 41494

- **Usò prevalente:** residenziale
- **Usi presenti:** residenziale permanente
- **Numero alloggi:** 1

Edifici di impianto storico

- **Edifici con tipologie edilizie di base:** edifici con preminenza dei caratteri "in schiera"

Informazioni sull'Edificato Minore 497

Tipo

garage, box auto

Informazioni sull'Edificato Minore 498

Tipo

baracca, manufatto precario



FOTO n° 6269 (edificio 41493)



FOTO n° 6270 (edificio 41493)



FOTO n° 6271 (edificio 41493)



FOTO n° 6275 (edificio 41493)



FOTO n° 6264 (edificio 41494)



FOTO n° 6265 (edificio 41494)



FOTO n° 6267 (edificio 41494)



FOTO n° 6268 (edificio 41494)



FOTO n° 6272 (edificio 41494)



FOTO n° 6266 (edificato minore 497)



FOTO n° 6277 (edificato minore 497)



FOTO n° 6273 (edificato minore 498)



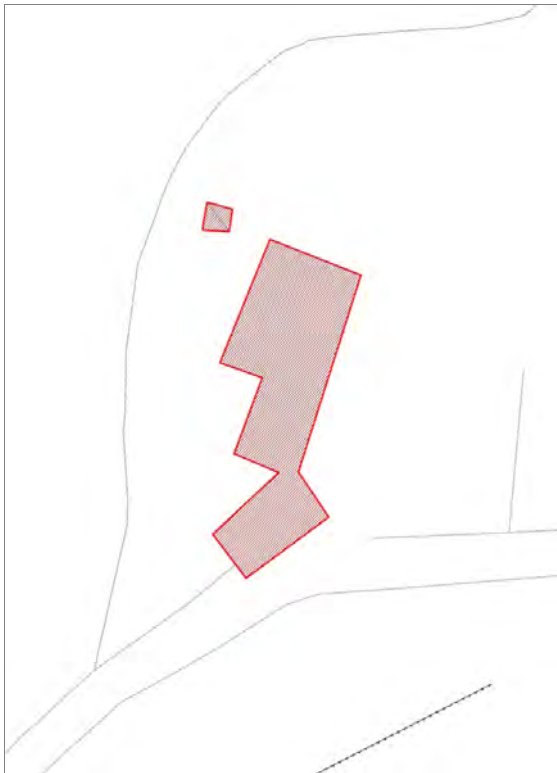
FOTO n° 6274 (edificato minore 498)



Edifici associati alla Scheda:

ID 41499 | ID 41500





Informazioni sulla Scheda

Informazioni sulla Scheda

- **Data rilevazione** 20/07/2019
- **Località** BALBANO
- **Denominazione** A Batano

Informazioni sull'Edificio 41499

- **Usi prevalente:** residenziale
- **Usi presenti:** residenziale permanente
- **Numero alloggi:** 1

Edifici di impianto storico

- **Edifici di matrice rurale:** casa colonica isolata

Informazioni sull'Edificio 41500

- **Usi prevalente:** non in uso
- **Usi presenti:** dismesso

Manufatti e altri edifici

- **Accessori:** altro

Rilievi fotografici



FOTO n° 6295 (edificio 41499)



FOTO n° 6296 (edificio 41499)



FOTO n° 6297 (edificio 41499)



FOTO n° 6298 (edificio 41499)



FOTO n° 6299 (edificio 41499)



FOTO n° 6300 (edificio 41499)



FOTO n° 6301 (edificio 41499)



FOTO n° 6302 (edificio 41499)



FOTO n° 6303 (edificio 41499)



FOTO n° 6304 (edificio 41499)



FOTO n° 6305 (edificio 41499)




FOTO n° 6306 (edificio 41499)



FOTO n° 6307 (edificio 41500)



FOTO n° 6308 (edificio 41500)



FOTO n° 6309 (edificio 41500)



Edifici associati alla Scheda:

ID 41501 | ID 41502 | ID 41503 | ID 41504 | ID 41505 | ID 41506 | ID 41507





Informazioni sulla Scheda

Informazioni sulla Scheda

- **Data rilevazione** 20/07/2019
- **Località** BALBANO
- **Denominazione** Hotel Villa Casa Nuova

Informazioni sull'Edificio 41501

- **Uso prevalente:** turistico-ricettivo
- **Usi presenti:** albergo

Edifici di impianto storico

- **Edifici con tipologie edilizie non di base:** villini

Informazioni sull'Edificio 41502

- **Uso prevalente:** turistico-ricettivo
- **Usi presenti:** albergo

Edifici di impianto storico

- **Edifici di matrice rurale:** casa colonica isolata

Informazioni sull'Edificio 41503

- **Uso prevalente:** turistico-ricettivo
- **Usi presenti:** residenza turistico alberghiera

Edifici di impianto storico

- **Edifici di matrice rurale:** casa padronale

Informazioni sull'Edificio 41504

- **Uso prevalente:** non rilevabile

Informazioni sull'Edificio 41505

- **Uso prevalente:** non rilevabile
- **Usi presenti:** non rilevabile; accessorio

Edifici di impianto storico

- **Edifici di matrice rurale:** casa colonica isolata

Informazioni sull'Edificio 41506

- **Uso prevalente:** turistico-ricettivo
- **Usi presenti:** residenza turistico alberghiera

Edifici di impianto storico

- **Edifici di matrice rurale:** casa colonica isolata

Informazioni sull'Edificio 41507

- **Uso prevalente:** non in uso
- **Usi presenti:** dismesso

Edifici di impianto storico

- **Edifici di matrice rurale:** fienili, stalle, manufatti di rimessaggio, ecc.

Rilievi fotografici



FOTO n° 6369 (scheda)



FOTO n° 6370 (scheda)




FOTO n° 6371 (scheda)



FOTO n° 6310 (edificio 41501)



FOTO n° 6311 (edificio 41501)



FOTO n° 6312 (edificio 41501)



FOTO n° 6313 (edificio 41501)



FOTO n° 6314 (edificio 41501)



FOTO n° 6315 (edificio 41501)



FOTO n° 6316 (edificio 41501)



FOTO n° 6317 (edificio 41501)



FOTO n° 6318 (edificio 41501)



FOTO n° 6319 (edificio 41501)



FOTO n° 6320 (edificio 41501)



FOTO n° 6321 (edificio 41501)



FOTO n° 6322 (edificio 41501)



FOTO n° 6323 (edificio 41501)



FOTO n° 6324 (edificio 41501)



FOTO n° 6355 (edificio 41501)



FOTO n° 6356 (edificio 41501)



FOTO n° 6357 (edificio 41501)



FOTO n° 6358 (edificio 41501)



FOTO n° 6359 (edificio 41501)



FOTO n° 6327 (edificio 41502)



FOTO n° 6328 (edificio 41502)



FOTO n° 6329 (edificio 41502)



FOTO n° 6330 (edificio 41502)



FOTO n° 6331 (edificio 41502)



FOTO n° 6332 (edificio 41502)



FOTO n° 6333 (edificio 41502)



FOTO n° 6334 (edificio 41502)



FOTO n° 6349 (edificio 41502)



FOTO n° 6353 (edificio 41502)



FOTO n° 6354 (edificio 41502)



FOTO n° 6360 (edificio 41502)



FOTO n° 6341 (edificio 41503)



FOTO n° 6326 (edificio 41503)



FOTO n° 6342 (edificio 41503)



FOTO n° 6347 (edificio 41503)



FOTO n° 6350 (edificio 41503)



FOTO n° 6351 (edificio 41503)



FOTO n° 6352 (edificio 41503)



FOTO n° 6361 (edificio 41503)



FOTO n° 6362 (edificio 41504)



FOTO n° 6363 (edificio 41504)



FOTO n° 6340 (edificio 41505)



FOTO n° 6348 (edificio 41505)



FOTO n° 6364 (edificio 41505)



FOTO n° 6325 (edificio 41506)



FOTO n° 6335 (edificio 41506)



FOTO n° 6336 (edificio 41506)



FOTO n° 6337 (edificio 41506)



FOTO n° 6338 (edificio 41506)



FOTO n° 6339 (edificio 41506)



FOTO n° 6343 (edificio 41506)



FOTO n° 6344 (edificio 41506)



FOTO n° 6345 (edificio 41506)



FOTO n° 6367 (edificio 41506)



FOTO n° 6368 (edificio 41506)



FOTO n° 6346 (edificio 41507)



FOTO n° 6365 (edificio 41507)



FOTO n° 6366 (edificio 41507)



Edifici associati alla Scheda:

ID 41508 ID 41509





Informazioni sulla Scheda

Informazioni sulla Scheda

- **Data rilevazione** 20/07/2019
- **Località** BALBANO
- **Denominazione** A Rocco

Informazioni sull'Edificio 41508

- **Usi prevalente:** residenziale
- **Usi presenti:** residenziale permanente
- **Numero alloggi:** 2

Edifici di impianto storico

- **Edifici con tipologie edilizie di base:** edifici con preminenza dei caratteri "in schiera"

Informazioni sull'Edificio 41509

- **Usi prevalente:** accessorio
- **Usi presenti:** accessorio

Edifici di impianto storico

- **Edifici di matrice rurale:** fienili, stalle, manufatti di rimessaggio, ecc.

Rilievi fotografici



FOTO n° 6372 (edificio 41508)



FOTO n° 6373 (edificio 41508)



FOTO n° 6374 (edificio 41508)



FOTO n° 6375 (edificio 41508)



FOTO n° 6377 (edificio 41508)



FOTO n° 6378 (edificio 41508)



FOTO n° 6381 (edificio 41508)



FOTO n° 6382 (edificio 41508)



FOTO n° 6383 (edificio 41508)



FOTO n° 6376 (edificio 41509)



FOTO n° 6379 (edificio 41509)



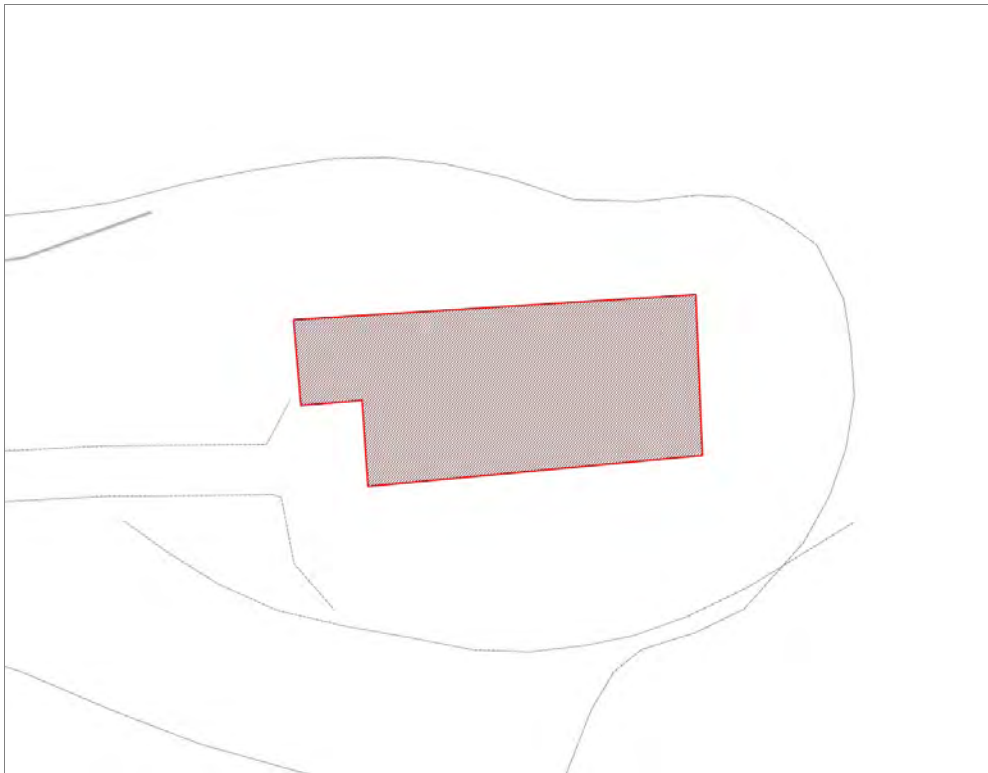
FOTO n° 6380 (edificio 41509)



Edifici associati alla Scheda:

ID 6442





Informazioni sulla Scheda

Informazioni sulla Scheda

- **Data rilevazione** 20/07/2019
- **Località** BALBANO
- **Denominazione** Ai Parenzi

Informazioni sull'Edificio 6442

- **Usi prevalenti:** residenziale
- **Usi presenti:** residenziale permanente
- **Numero alloggi:** 1

Edifici di impianto storico

- **Edifici di matrice rurale:** casa padronale



FOTO n° 6398 (edificio 6442)



FOTO n° 6399 (edificio 6442)



FOTO n° 6400 (edificio 6442)



FOTO n° 6401 (edificio 6442)



FOTO n° 6402 (edificio 6442)



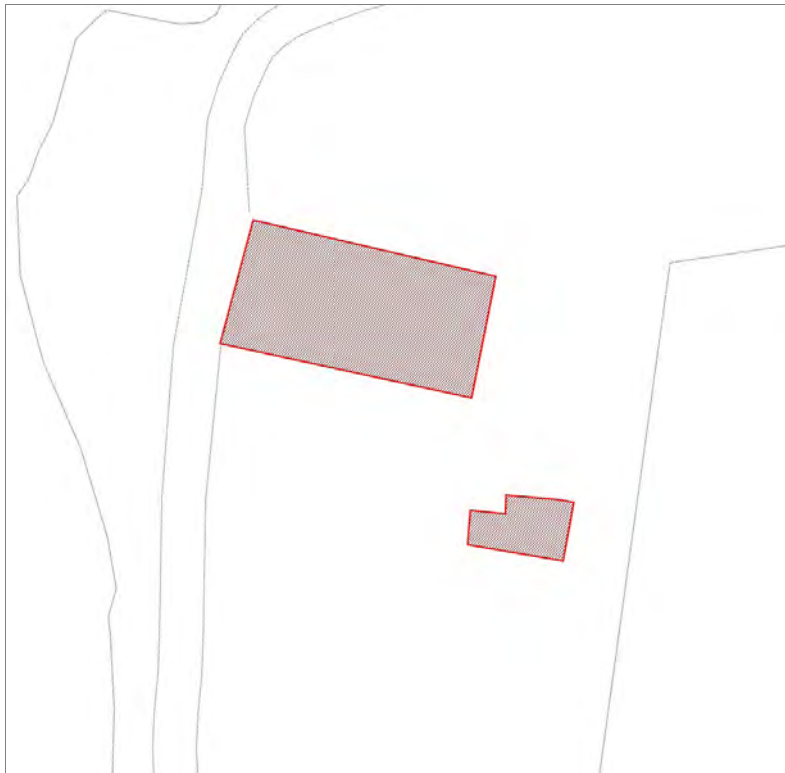
FOTO n° 6403 (edificio 6442)



Edifici associati alla Scheda:

ID 34288 ID 34289





Informazioni sulla Scheda

Informazioni sulla Scheda

- **Data rilevazione** 20/07/2019
- **Località** BALBANO
- **Denominazione** Al Pera

Informazioni sull'Edificio 34288

- **Usi prevalente:** residenziale
- **Usi presenti:** residenziale saltuario
- **Numero alloggi:** 1

Edifici di impianto storico

- **Edifici di matrice rurale:** fienili, stalle, manufatti di rimessaggio, ecc.

Informazioni sull'Edificio 34289

- **Usi prevalente:** residenziale
- **Usi presenti:** residenziale permanente
- **Numero alloggi:** 1

Edifici di impianto storico

- **Edifici di matrice rurale:** casa colonica isolata



FOTO n° 6392 (edificio 34288)



FOTO n° 6393 (edificio 34288)



FOTO n° 6394 (edificio 34288)



FOTO n° 6395 (edificio 34288)



FOTO n° 6405 (edificio 34288)



FOTO n° 6384 (edificio 34289)



FOTO n° 6385 (edificio 34289)



FOTO n° 6386 (edificio 34289)



FOTO n° 6387 (edificio 34289)



FOTO n° 6388 (edificio 34289)



FOTO n° 6389 (edificio 34289)



FOTO n° 6390 (edificio 34289)



FOTO n° 6391 (edificio 34289)



FOTO n° 6396 (edificio 34289)

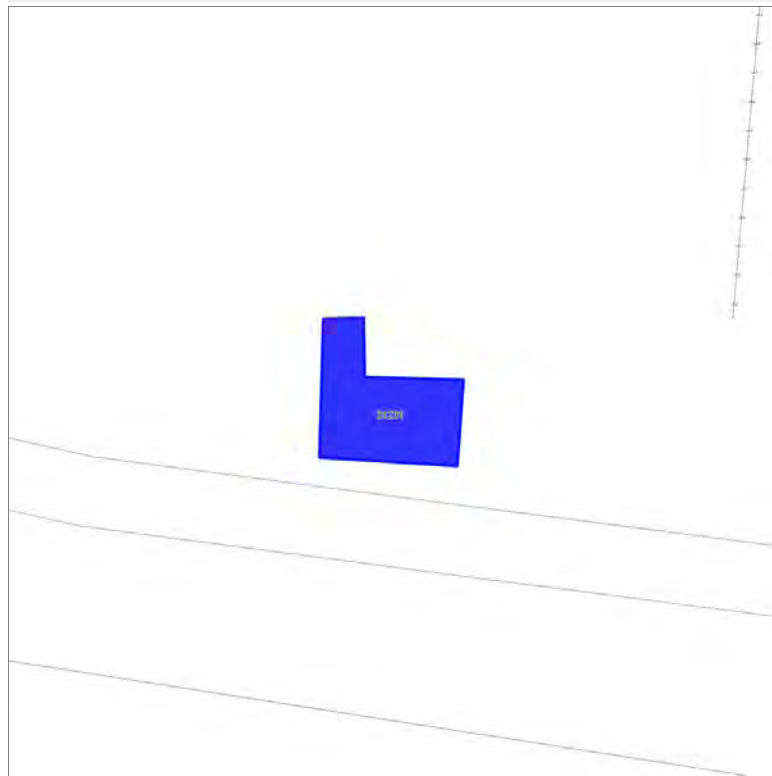


FOTO n° 6397 (edificio 34289)



Edifici associati alla Scheda:

ID 31231





Informazioni sulla Scheda

Informazioni sulla Scheda

- **Data rilevazione** 20/07/2019
- **Località** BALBANO
- **Denominazione** Ai Parenzi

Informazioni sull'Edificio 31231

- **Usò prevalente:** non rilevabile

Edifici di impianto storico

- **Altri edifici:** rudere

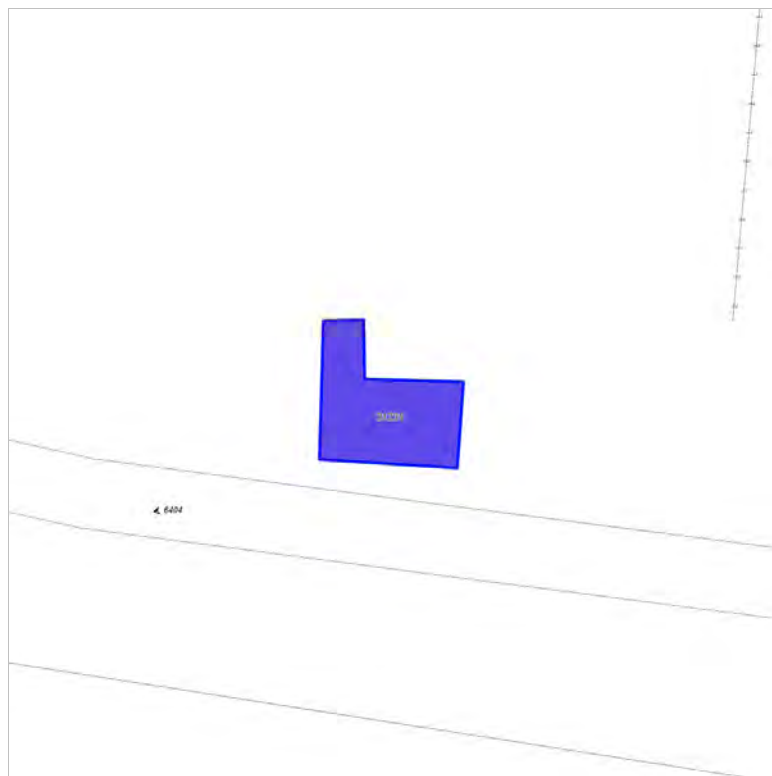


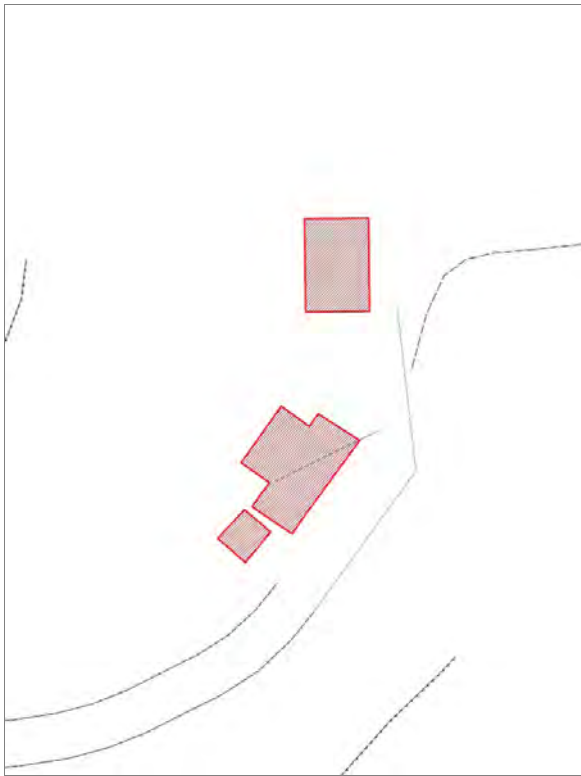
FOTO n° 6404 (edificio 31231)



Edifici associati alla Scheda:

ID 36118 | ID 36119 | ID 36120





Informazioni sulla Scheda

Informazioni sulla Scheda

- **Data rilevazione** 20/07/2019
- **Località** BALBANO
- **Denominazione** Allo Stoppino

Informazioni sull'Edificio 36118

- **Uso prevalente:** residenziale
- **Usi presenti:** residenziale saltuario
- **Numero alloggi:** 1

Edifici di impianto storico

- **Edifici di matrice rurale:** fienili, stalle, manufatti di rimessaggio, ecc.

Informazioni sull'Edificio 36119

- **Uso prevalente:** non in uso
- **Usi presenti:** dismesso

Edifici di impianto storico

- **Altri edifici:** rudere

Informazioni sull'Edificio 36120

- **Uso prevalente:** residenziale
- **Usi presenti:** residenziale permanente
- **Numero alloggi:** 1

Edifici di impianto storico

- **Edifici di matrice rurale:** casa colonica isolata



FOTO n° 6409 (edificio 36118)



FOTO n° 6411 (edificio 36118)



FOTO n° 6412 (edificio 36118)



FOTO n° 6410 (edificio 36119)



FOTO n° 6406 (edificio 36120)



FOTO n° 6407 (edificio 36120)



FOTO n° 6408 (edificio 36120)



FOTO n° 6413 (edificio 36120)



FOTO n° 6414 (edificio 36120)




FOTO n° 6415 (edificio 36120)



Edifici associati alla Scheda:

ID 1512 | ID 8443 | ID 15970 | ID 40552 | ID 40553





Informazioni sulla Scheda

Informazioni sulla Scheda

- **Data rilevazione** 20/07/2019
- **Località** NOZZANO SAN PIETRO
- **Denominazione** C. al Basso

Informazioni sull'Edificio 1512

- **Usi prevalente:** residenziale
- **Usi presenti:** residenziale saltuario

Manufatti e altri edifici

- **Edifici con caratteri conformi all'edificato tradizionale e/o preesistente:** a carattere non specialistico (di base)

Informazioni sull'Edificio 8443

- **Usi prevalente:** residenziale
- **Usi presenti:** residenziale saltuario
- **Numero alloggi:** 1

Edifici di impianto storico

- **Edifici di matrice rurale:** casa colonica isolata

Informazioni sull'Edificio 15970

- **Usi prevalente:** residenziale
- **Usi presenti:** residenziale permanente
- **Numero alloggi:** 2

Edifici di impianto storico

- **Edifici di matrice rurale:** casa colonica isolata

Informazioni sull'Edificio 40552

- **Usi prevalente:** residenziale
- **Usi presenti:** residenziale saltuario
- **Numero alloggi:** 1

Edifici di impianto storico

- **Edifici di matrice rurale:** casa colonica isolata

Informazioni sull'Edificio 40553

- **Usi prevalente:** non rilevabile



FOTO n° 6427 (edificio 1512)



FOTO n° 6428 (edificio 1512)



FOTO n° 6416 (edificio 8443)



FOTO n° 6417 (edificio 8443)



FOTO n° 6422 (edificio 8443)



FOTO n° 6423 (edificio 8443)



FOTO n° 6424 (edificio 8443)



FOTO n° 6425 (edificio 8443)



FOTO n° 6429 (edificio 8443)



FOTO n° 6430 (edificio 8443)



FOTO n° 6431 (edificio 8443)



FOTO n° 6418 (edificio 15970)



FOTO n° 6419 (edificio 40552)



FOTO n° 6420 (edificio 40552)



FOTO n° 6421 (edificio 40552)

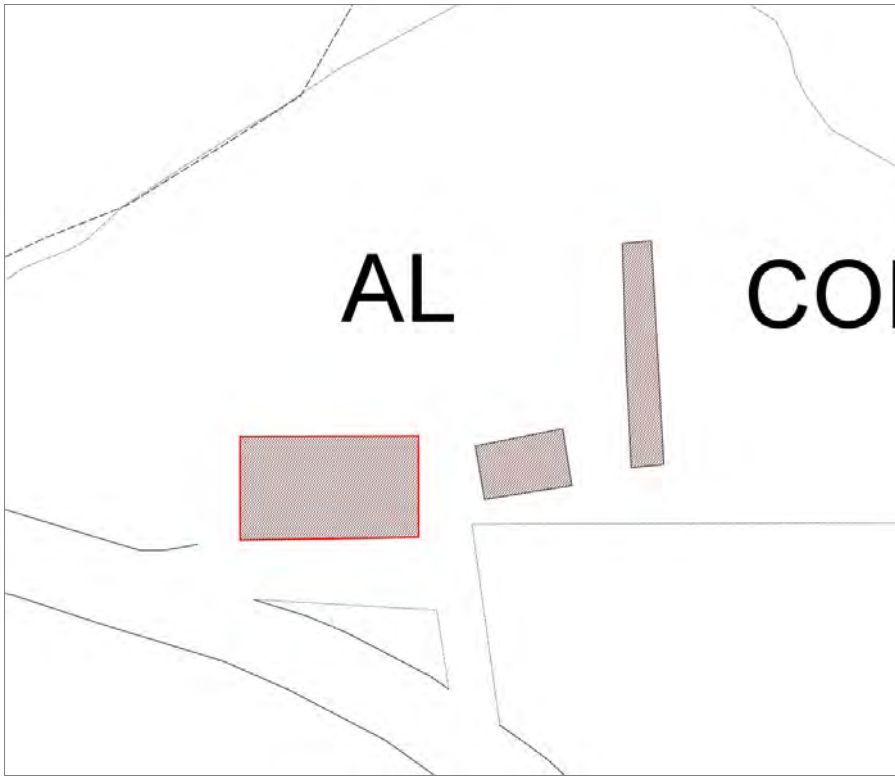


FOTO n° 6426 (edificio 40552)



Edifici associati alla Scheda:
ID 5774 | ID 5775 | ID 5776





Informazioni sulla Scheda

Informazioni sulla Scheda

- **Data rilevazione** 20/07/2019
- **Località** NOZZANO SAN PIETRO
- **Denominazione** Al Colletto

Informazioni sull'Edificio 5774

- **Uso prevalente:** residenziale
- **Usi presenti:** residenziale permanente
- **Numero alloggi:** 2

Edifici di impianto storico

- **Edifici di matrice rurale:** casa colonica isolata

Informazioni sull'Edificio 5775

- **Uso prevalente:** accessorio
- **Usi presenti:** accessorio

Manufatti e altri edifici

- **Accessori:** ripostigli, rimessaggi, box

Informazioni sull'Edificio 5776

- **Uso prevalente:** accessorio
- **Usi presenti:** accessorio

Manufatti e altri edifici

- **Accessori:** ripostigli, rimessaggi, box

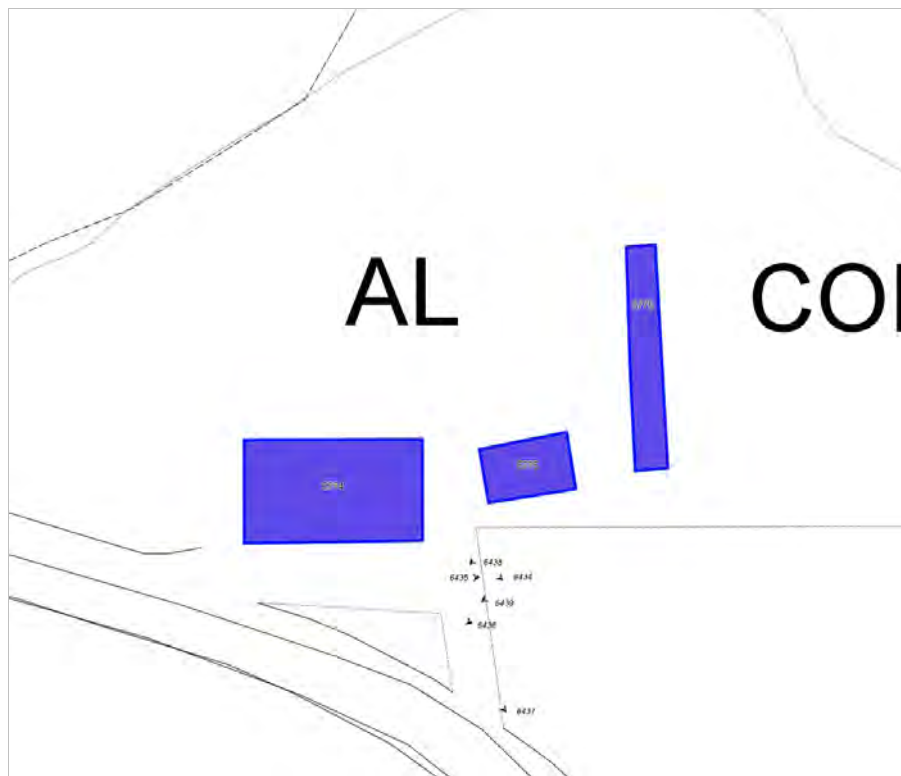


FOTO n° 6434 (edificio 5774)



FOTO n° 6435 (edificio 5774)



FOTO n° 6436 (edificio 5774)



FOTO n° 6437 (edificio 5774)



FOTO n° 6438 (edificio 5775)

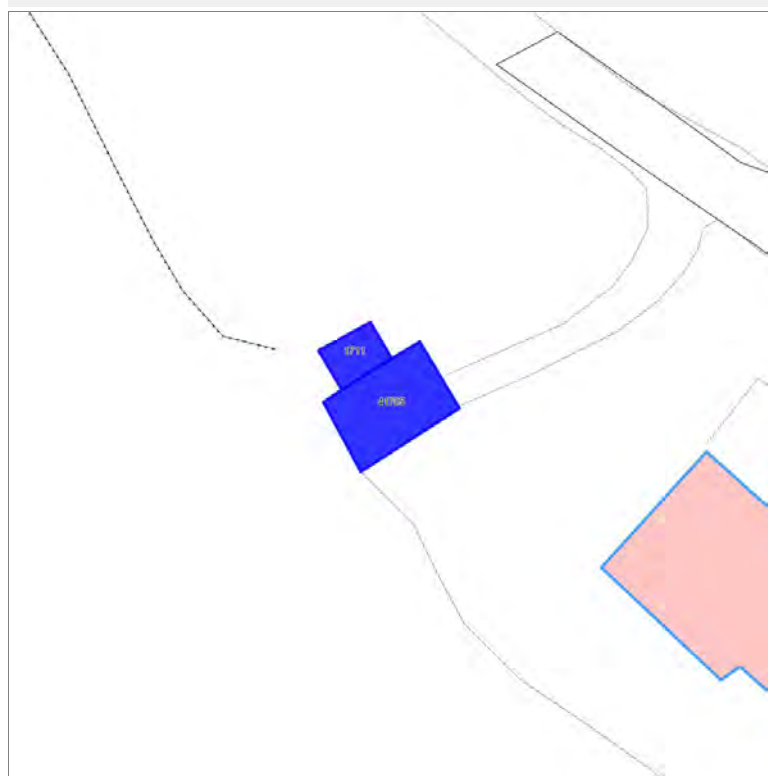


FOTO n° 6439 (edificio 5776)



Edifici associati alla Scheda:

ID 1711 | ID 41705





Informazioni sulla Scheda

Informazioni sulla Scheda

- **Data rilevazione** 20/07/2019
- **Località** NOZZANO SAN PIETRO
- **Denominazione** Al Colletto

Informazioni sull'Edificio 1711

- **Usi prevalente:** accessorio
- **Usi presenti:** accessorio

Edifici di impianto storico

- **Edifici con tipologie edilizie di base:** edilizia con tipologia incerta ottenuta per trasformazioni di edifici più antichi

Informazioni sull'Edificio 41705

- **Usi prevalente:** accessorio
- **Usi presenti:** accessorio

Manufatti e altri edifici

- **Edifici con caratteri conformi all'edificato tradizionale e/o preesistente:** a carattere non specialistico (di base)

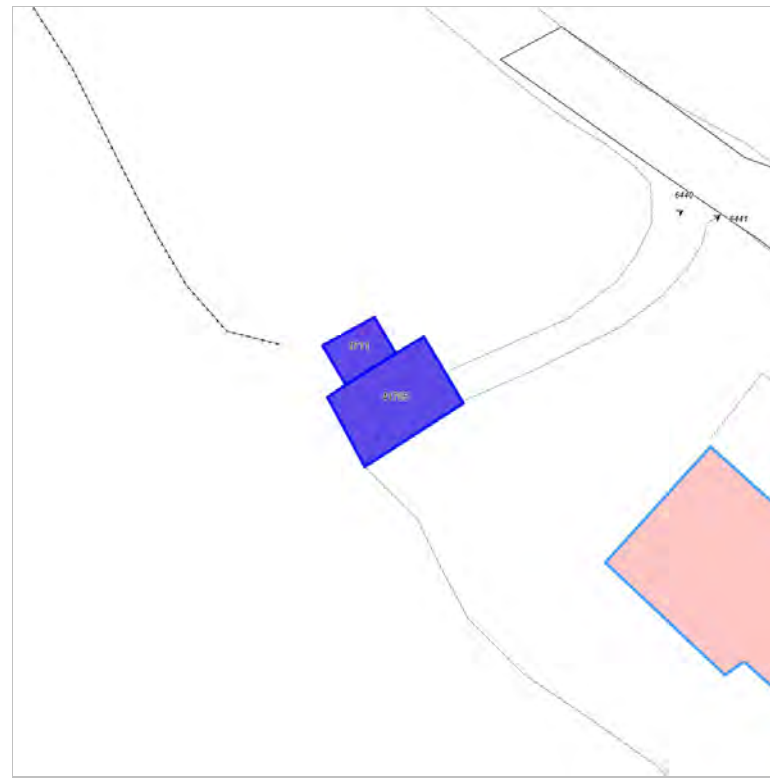


FOTO n° 6440 (edificio 1711)

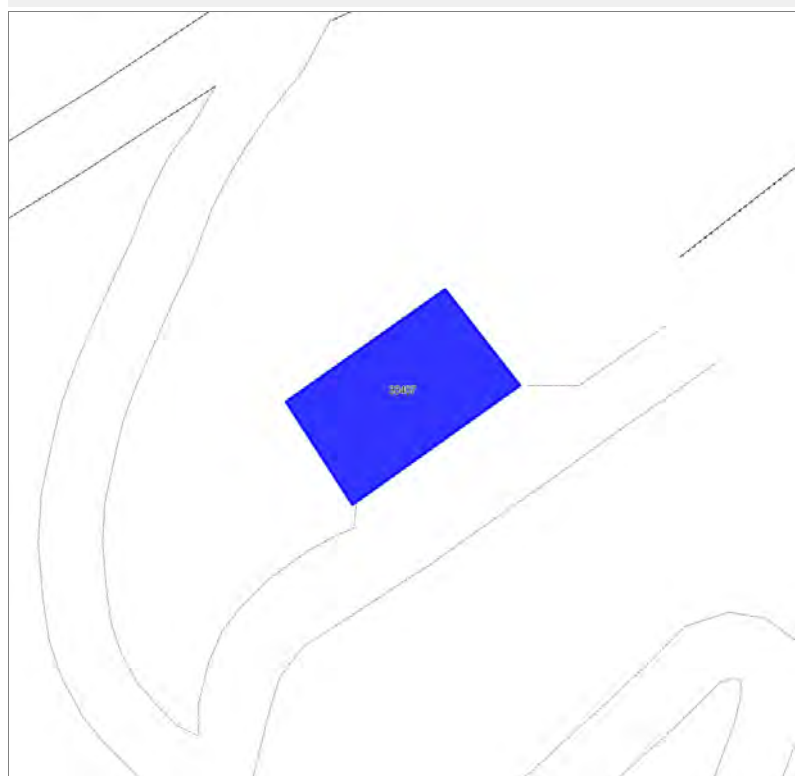


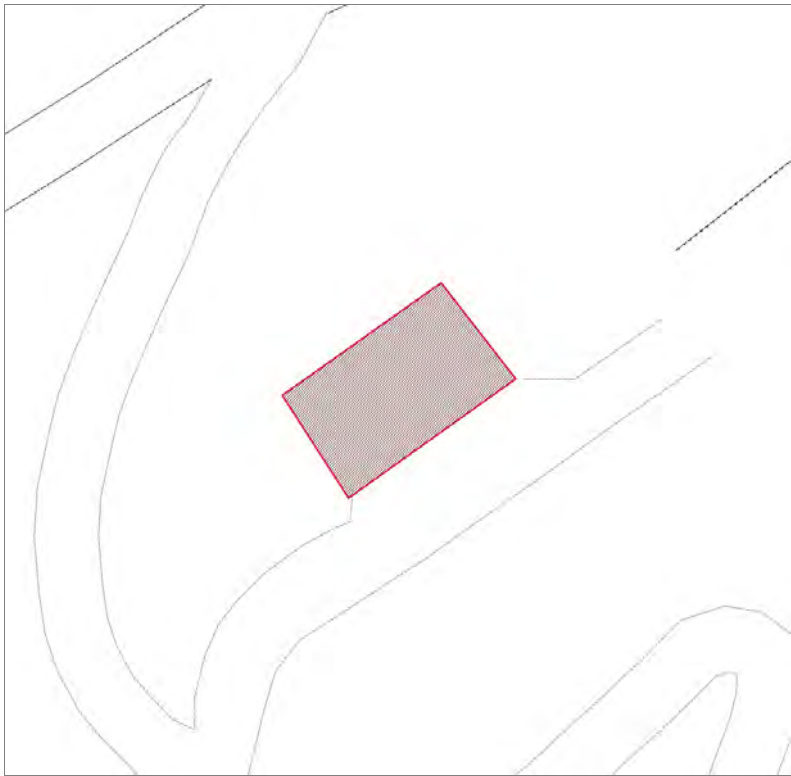
FOTO n° 6441 (edificio 41705)



Edifici associati alla Scheda:

ID 33407





Informazioni sulla Scheda

Informazioni sulla Scheda

- **Data rilevazione** 20/07/2019
- **Non rilevabile:** Strada non percorribile
- **Località** NOZZANO SAN PIETRO
- **Denominazione** Alla Casina

Informazioni sull'Edificio 33407

- **Usò prevalente:** non rilevabile

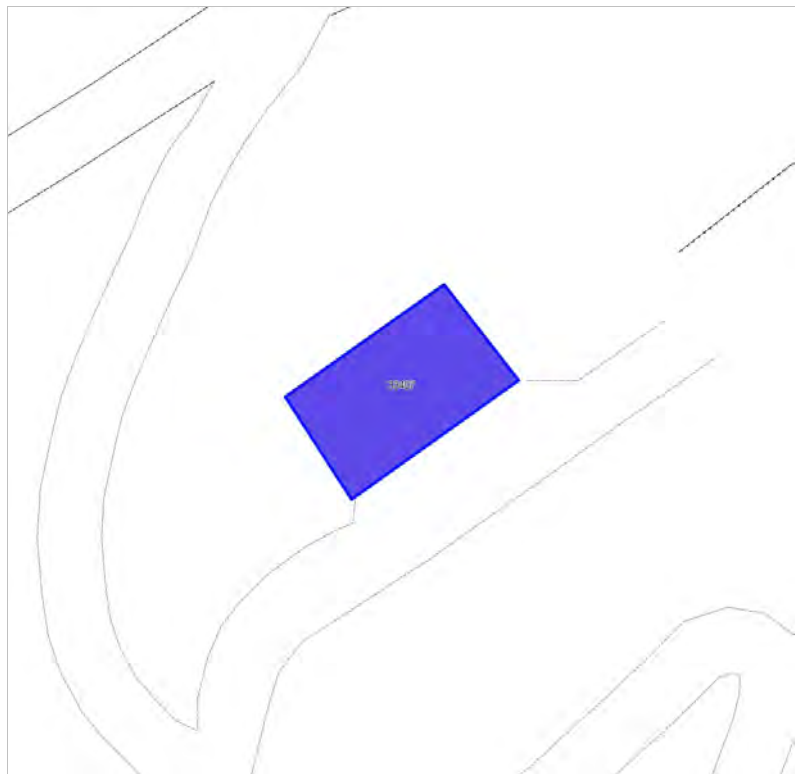
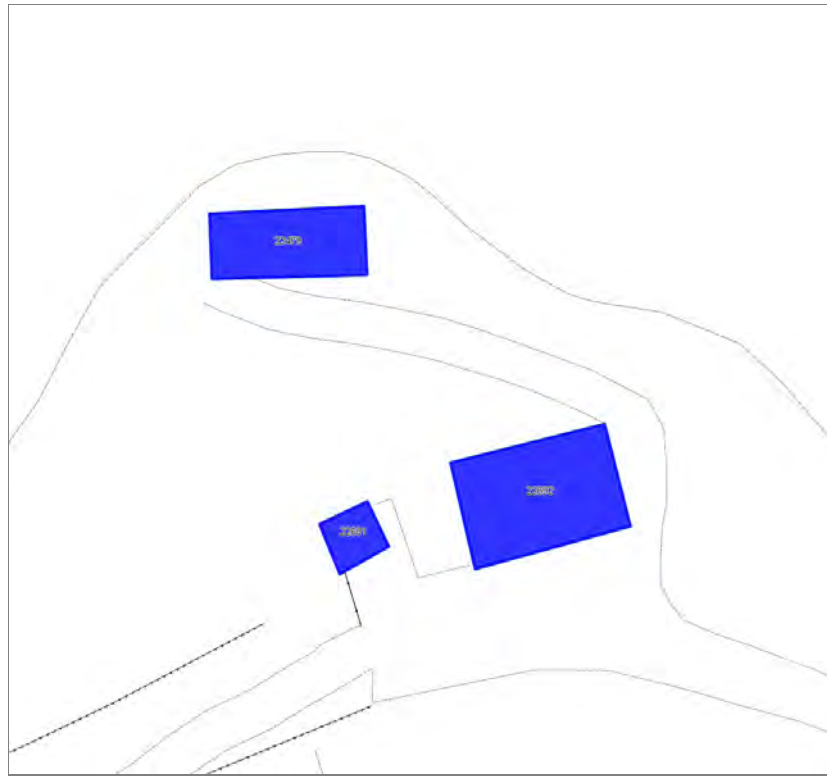
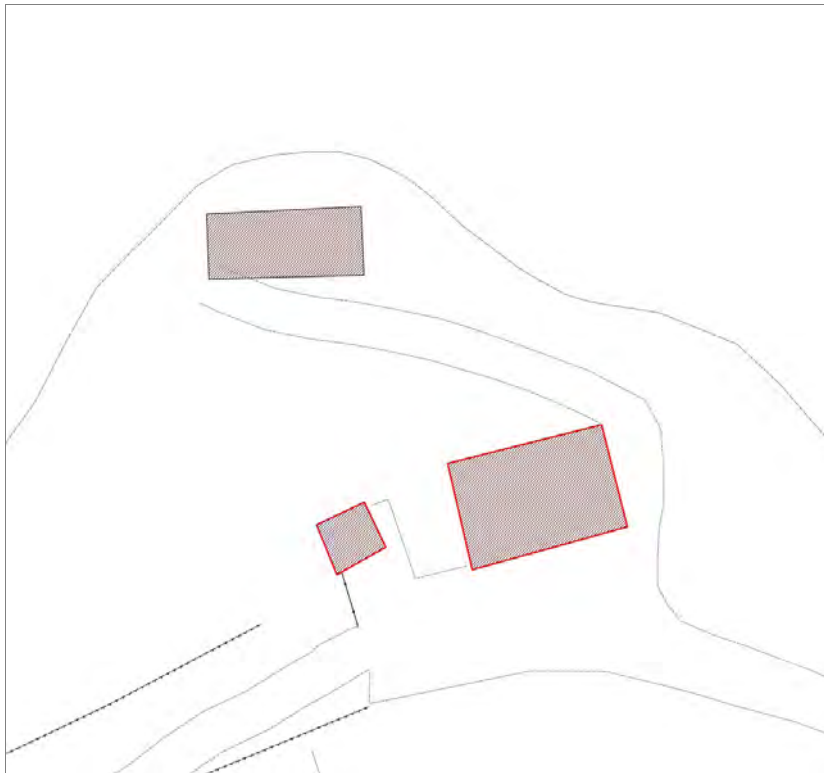


FOTO n° 6446 (scheda)



Edifici associati alla Scheda:
ID 22479 | ID 22691 | ID 22692





Informazioni sulla Scheda

Informazioni sulla Scheda

- **Data rilevazione** 20/07/2019
- **Non rilevabile:** Strada non percorribile
- **Località** NOZZANO SAN PIETRO
- **Denominazione** A Togno

Informazioni sull'Edificio 22479

- **Usò prevalente:** non rilevabile

Informazioni sull'Edificio 22691

- **Usò prevalente:** non rilevabile

Informazioni sull'Edificio 22692

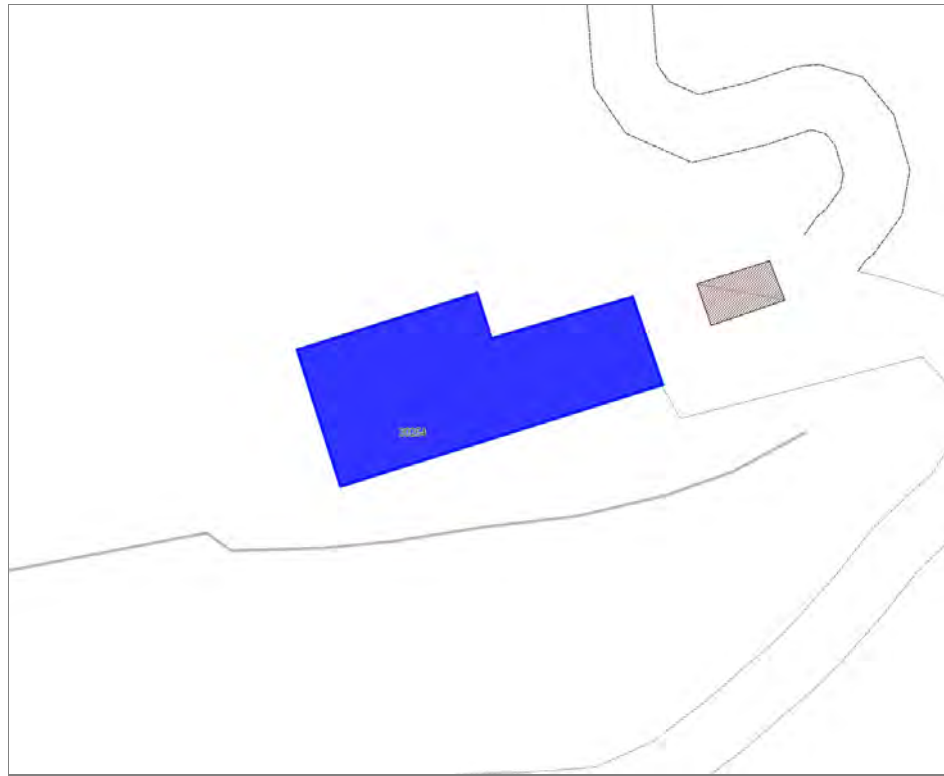
- **Usò prevalente:** non rilevabile

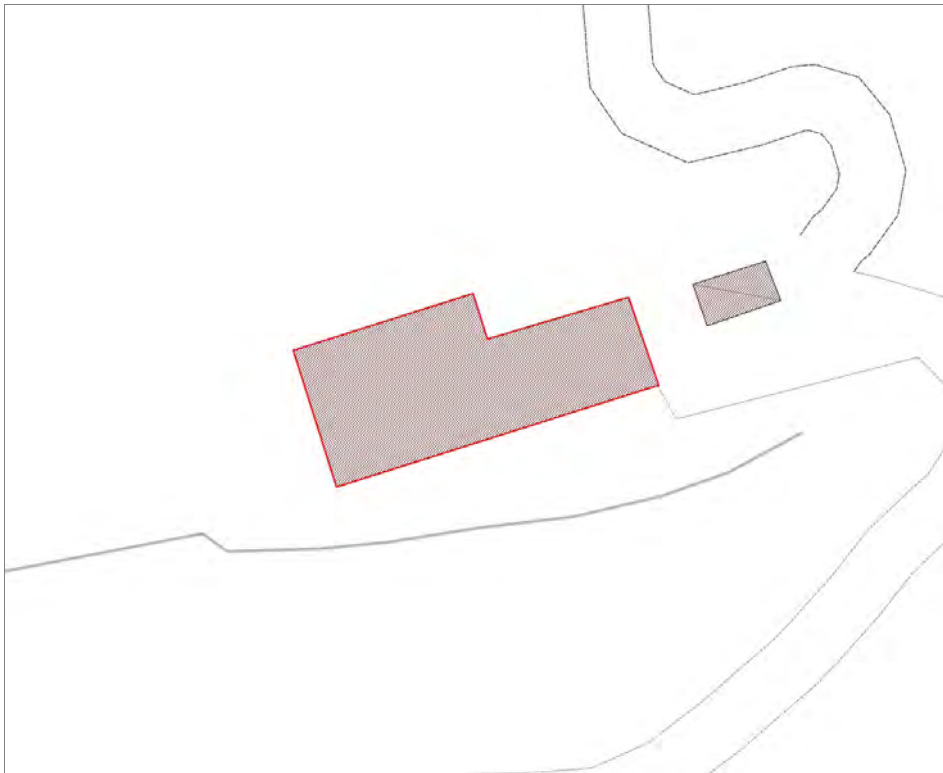


FOTO n° 6447 (scheda)



Edifici associati alla Scheda:
ID 30254





Informazioni sulla Scheda

Informazioni sulla Scheda

- **Data rilevazione** 20/07/2019
- **Non rilevabile:** Non Accessibile
- **Località** NOZZANO SAN PIETRO
- **Denominazione** Al Servente

Informazioni sull'Edificio 30254

- **Usò prevalente:** non rilevabile

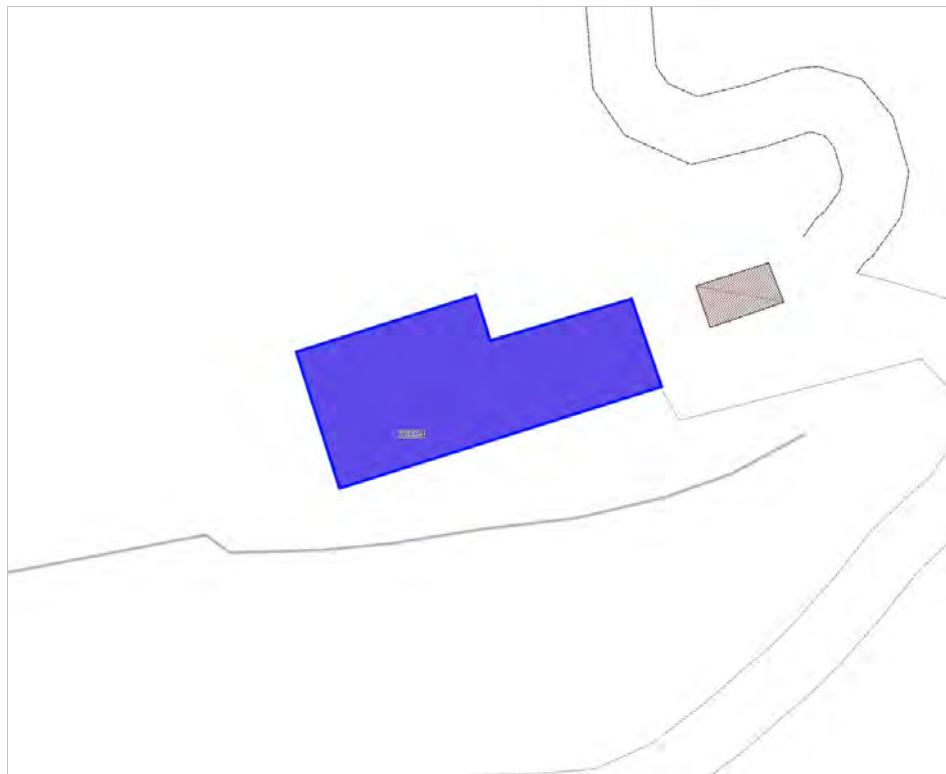
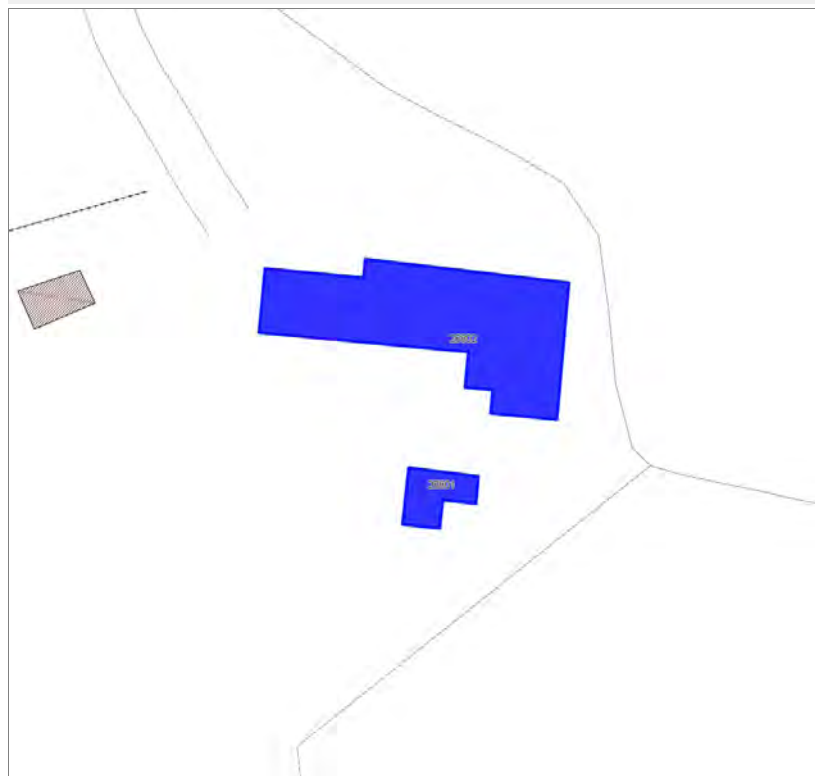


FOTO n° 6448 (scheda)



Edifici associati alla Scheda:

ID 25801 | ID 25802





Informazioni sulla Scheda

Informazioni sulla Scheda

- **Data rilevazione** 20/07/2019
- **Non rilevabile:** Strada non percorribile
- **Località** NOZZANO SAN PIETRO
- **Denominazione** Al Seminario

Informazioni sull'Edificio 25801

- **Usò prevalente:** non rilevabile

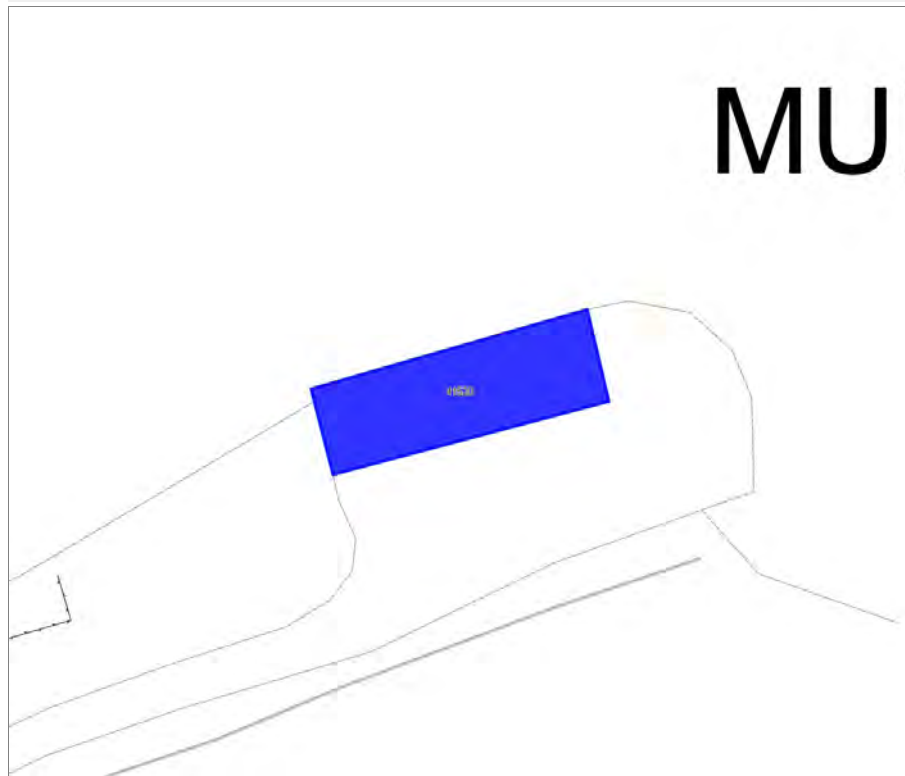
Informazioni sull'Edificio 25802

- **Usò prevalente:** non rilevabile

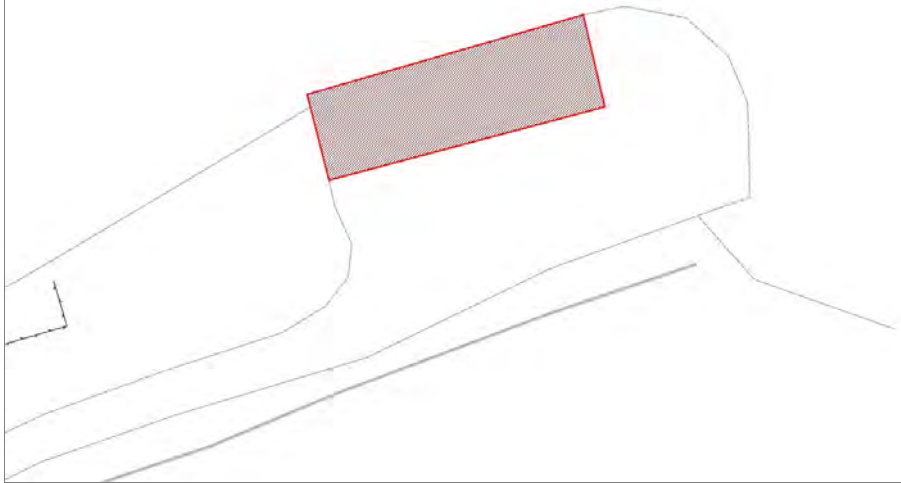
Edifici associati alla Scheda:
ID 41520



MU



MUR



Informazioni sulla Scheda

Informazioni sulla Scheda

- **Data rilevazione** 20/07/2019
- **Non rilevabile:** Non Accessibile
- **Località** BALBANO
- **Denominazione** Alle Muracce

Informazioni sull'Edificio 41520

- **Usò prevalente:** non rilevabile

MU

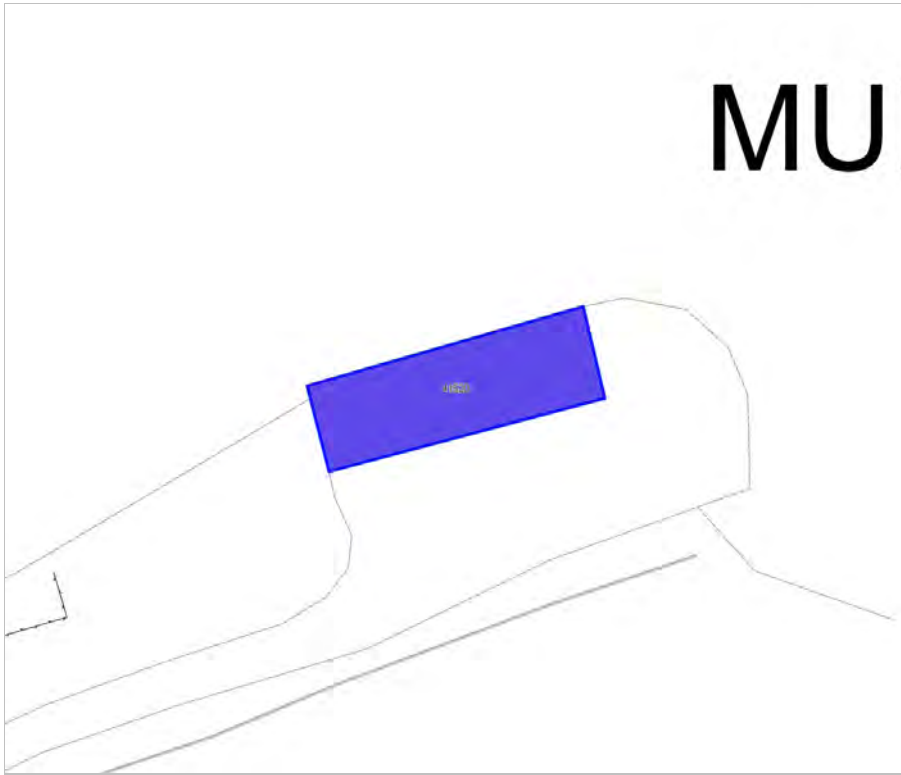
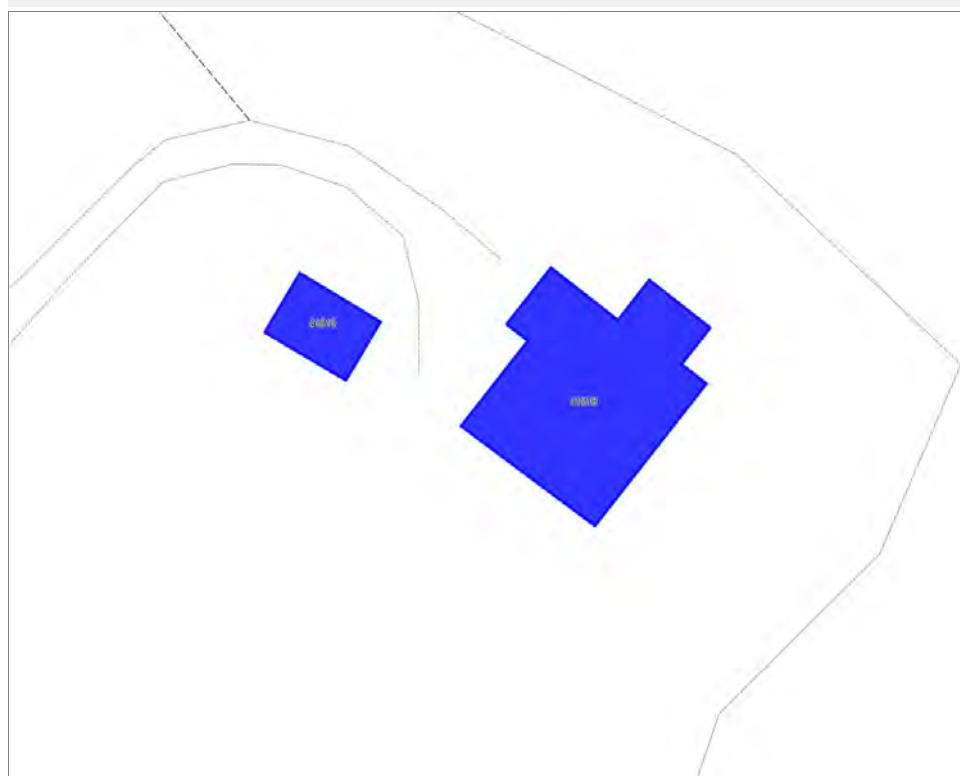


FOTO n° 6496 (scheda)



Edifici associati alla Scheda:

ID 41518 ID 41519





Informazioni sulla Scheda

Informazioni sulla Scheda

- **Data rilevazione** 20/07/2019
- **Non rilevabile:** Non Accessibile
- **Località** BALBANO
- **Denominazione** Sel Viareggio

Informazioni sull'Edificio 41518

- **Usò prevalente:** non rilevabile

Informazioni sull'Edificio 41519

- **Usò prevalente:** non rilevabile



FOTO n° 6497 (scheda)



Edifici associati alla Scheda:
ID 7420





Informazioni sulla Scheda

Informazioni sulla Scheda

- **Data rilevazione** 23/07/2019
- **Non rilevabile:** non accessibile
- **Località** SANTA MARIA A COLLE
- **Denominazione** Colle Belvedere

Informazioni sull'Edificio 7420

- **Usò prevalente:** residenziale
- **Usi presenti:** residenziale permanente

Edifici di impianto storico

- **Edifici di matrice rurale:** casa padronale



FOTO n° 6721 (scheda)



FOTO n° 6719 (edificio 7420)

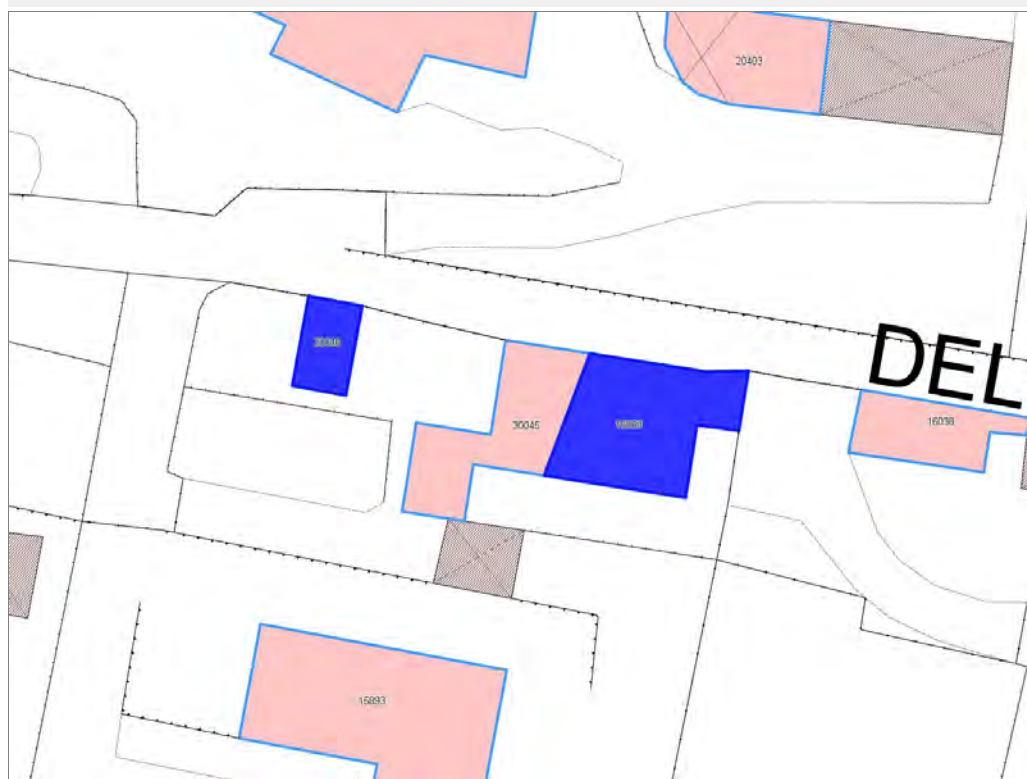


FOTO n° 6720 (edificio 7420)



Edifici associati alla Scheda:

ID 16039 ID 30046





Informazioni sulla Scheda

Informazioni sulla Scheda

- **Data rilevazione** 23/07/2019
- **Località** SANTA MARIA A COLLE
- **Denominazione** Via del Burlamacco

Informazioni sull'Edificio 16039

- **Usi prevalenti:** residenziale
- **Usi presenti:** accessorio; residenziale permanente
- **Numero alloggi:** 1

Edifici di impianto storico

- **Edifici di matrice rurale:** casa colonica isolata

Informazioni sull'Edificio 30046

- **Usi prevalenti:** accessorio
- **Usi presenti:** accessorio

Manufatti e altri edifici

- **Accessori:** ripostigli, rimessaggi, box

Rilievi fotografici

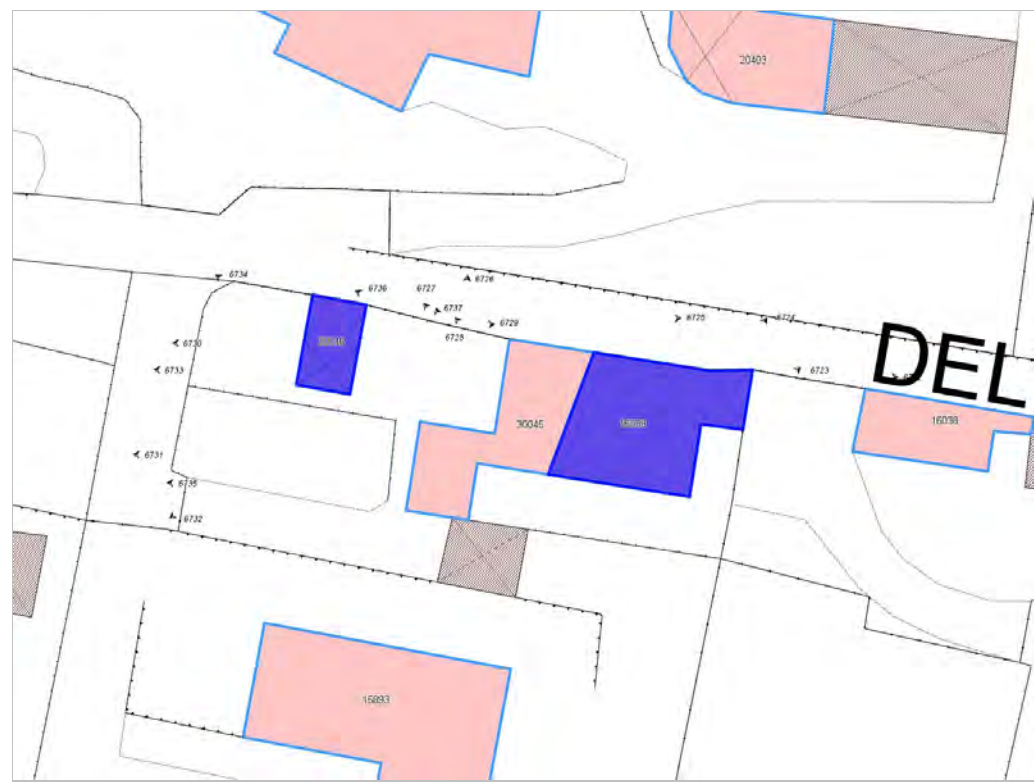


FOTO n° 6722 (edificio 16039)



FOTO n° 6723 (edificio 16039)



FOTO n° 6724 (edificio 16039)




FOTO n° 6729 (edificio 30046)



FOTO n° 6730 (edificio 30046)



FOTO n° 6732 (edificio 30046)



FOTO n° 6733 (edificio 30046)



FOTO n° 6734 (edificio 30046)



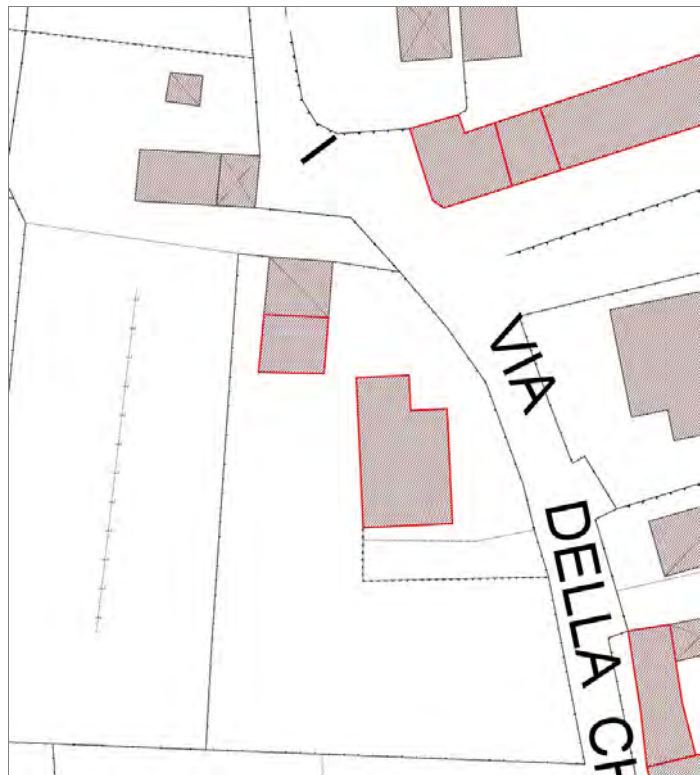
Edifici associati alla Scheda:

ID 12861 ID 12862

Edificati Minori associati alla Scheda:

ID 516





Informazioni sulla Scheda

Informazioni sulla Scheda

- **Data rilevazione** 23/07/2019
- **Località** SANTA MARIA A COLLE
- **Denominazione** Via della Chiesa

Informazioni sull'Edificio 12861

- **Usi prevalente:** residenziale
- **Usi presenti:** residenziale permanente
- **Numero alloggi:** 1

Edifici di impianto storico

- **Edifici con tipologie edilizie di base:** edifici con preminenza dei caratteri "in linea"

Informazioni sull'Edificio 12862

- **Usi prevalente:** accessorio
- **Usi presenti:** accessorio

Manufatti e altri edifici

- **Accessori:** ripostigli, rimessaggi, box

Informazioni sull'Edificato Minore 516

Tipo
tettoia

Rilievi fotografici



FOTO n° 6590 (edificio 12861)



FOTO n° 6598 (edificio 12861)



FOTO n° 6606 (edificio 12861)



FOTO n° 6615 (edificio 12861)



FOTO n° 6738 (edificio 12861)



FOTO n° 6617 (edificio 12862)



FOTO n° 6616 (edificato minore 516)



Edifici associati alla Scheda:

ID 2702

Edificati Minori associati alla Scheda:

ID 524





Informazioni sulla Scheda

Informazioni sulla Scheda

- **Data rilevazione** 23/07/2019
- **Località** SANTA MARIA A COLLE
- **Denominazione** Via Vecchia della Chiesa

Informazioni sull'Edificio 2702

- **Usi prevalente:** commerciale
- **Usi presenti:** somministrazione alimenti e bevande

Edifici di impianto storico

- **Edifici con tipologie edilizie di base:** edifici con preminenza dei caratteri "in linea"

Informazioni sull'Edificato Minore 524



FOTO n° 6871 (edificio 2702)



FOTO n° 6872 (edificio 2702)



FOTO n° 6873 (edificio 2702)



FOTO n° 6874 (edificio 2702)



FOTO n° 6918 (edificio 2702)

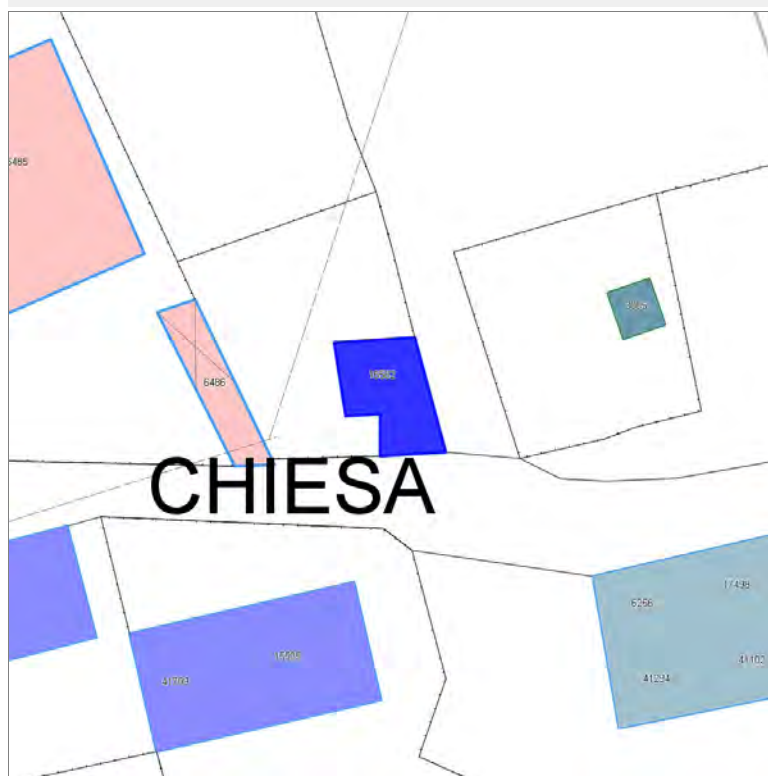


FOTO n° 6877 (edificato minore 524)



Edifici associati alla Scheda:

ID 16562





CHIESA

Informazioni sulla Scheda

Informazioni sulla Scheda

- **Data rilevazione** 23/07/2019
- **Località** SANTA MARIA A COLLE
- **Denominazione** Casa Pollo

Informazioni sull'Edificio 16562

- **Usò prevalente:** non in uso
- **Usi presenti:** non in uso

Edifici di impianto storico

- **Edifici di matrice rurale:** fienili, stalle, manufatti di rimessaggio, ecc.

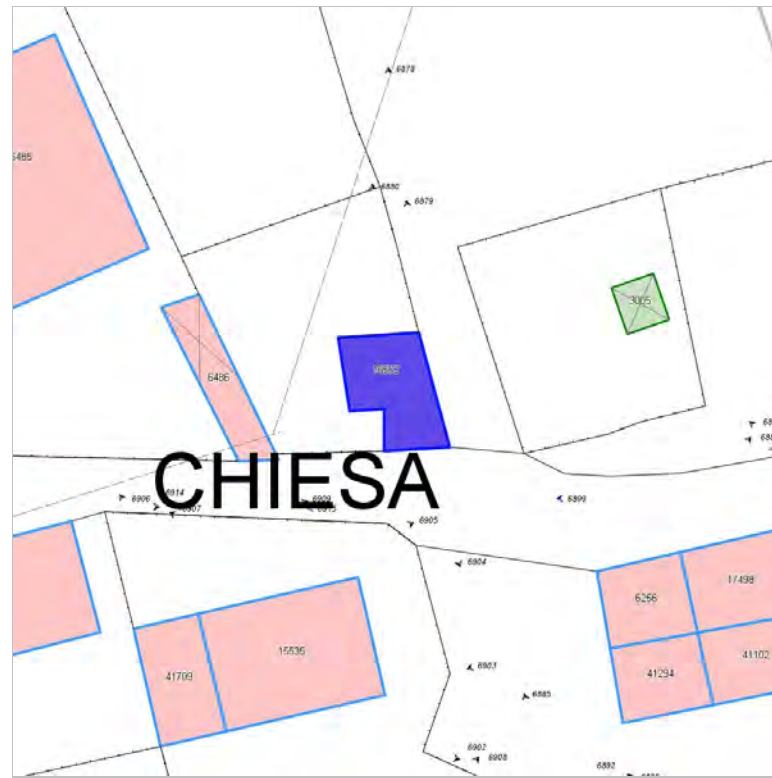


FOTO n° 6878 (edificio 16562)



FOTO n° 6879 (edificio 16562)



FOTO n° 6880 (edificio 16562)



FOTO n° 6891 (edificio 16562)



FOTO n° 6904 (edificio 16562)

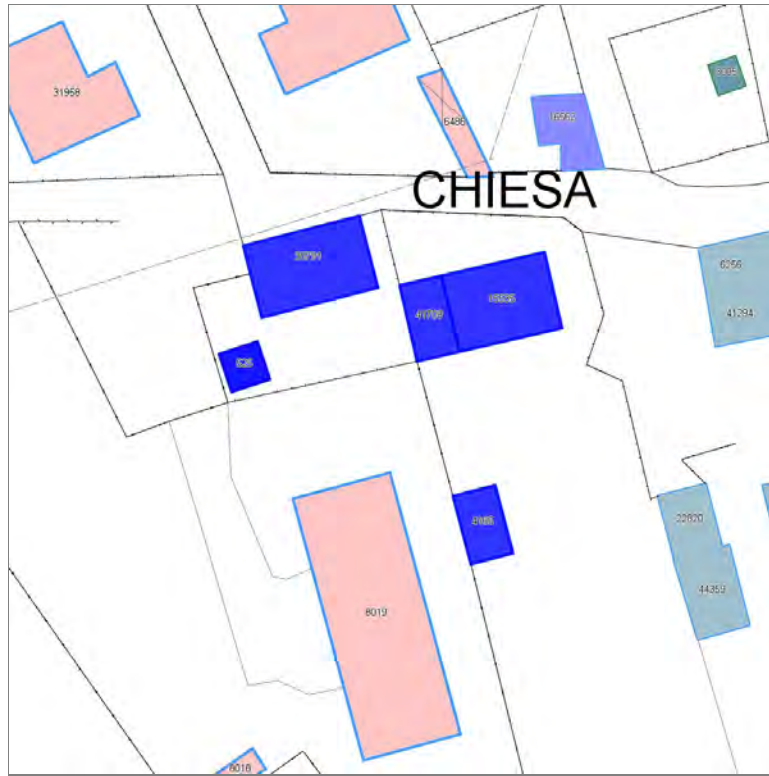


Edifici associati alla Scheda:

ID 4165 | ID 15535 | ID 30791 | ID 41709

Edificati Minori associati alla Scheda:

ID 525





Informazioni sulla Scheda

Informazioni sulla Scheda

- **Data rilevazione** 23/07/2019
- **Località** SANTA MARIA A COLLE
- **Denominazione** Casa Pollo

Informazioni sull'Edificio 4165

- **Usi prevalenti:** accessorio
- **Usi presenti:** accessorio

Manufatti e altri edifici

- **Accessori:** garage

Informazioni sull'Edificio 15535

- **Usi prevalenti:** residenziale
- **Usi presenti:** residenziale permanente
- **Numero alloggi:** 1

Edifici di impianto storico

- **Edifici con tipologie edilizie di base:** edifici con preminenza dei caratteri "in linea"

Informazioni sull'Edificio 30791

- **Usi prevalenti:** residenziale
- **Usi presenti:** residenziale permanente
- **Numero alloggi:** 1

Edifici di impianto storico

- **Edifici con tipologie edilizie di base:** edifici con preminenza dei caratteri "in linea"

Informazioni sull'Edificio 41709

- **Usi prevalenti:** accessorio
- **Usi presenti:** accessorio

Manufatti e altri edifici

- **Accessori:** ripostigli, rimessaggi, box

Informazioni sull'Edificato Minore 525

Tipo
tettoia



FOTO n° 6908 (edificio 4165)



FOTO n° 6892 (edificio 15535)



FOTO n° 6901 (edificio 15535)



FOTO n° 6902 (edificio 15535)



FOTO n° 6905 (edificio 15535)



FOTO n° 6907 (edificio 15535)



FOTO n° 6909 (edificio 30791)



FOTO n° 6910 (edificio 30791)



FOTO n° 6911 (edificio 30791)




FOTO n° 6912 (edificio 30791)



FOTO n° 6914 (edificio 30791)



FOTO n° 6906 (edificio 41709)



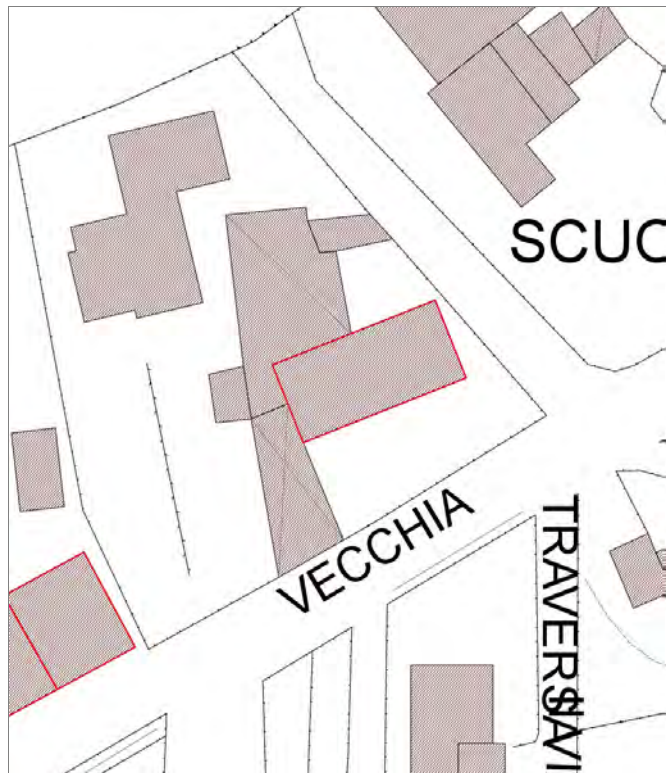
FOTO n° 6913 (edificato minore 525)



Edifici associati alla Scheda:

ID 22702 | ID 24751 | ID 25496 | ID 37816





Informazioni sulla Scheda

Informazioni sulla Scheda

- **Data rilevazione** 23/07/2019
- **Località** SANTA MARIA A COLLE
- **Denominazione** Via della Vecchia Chiesa

Informazioni sull'Edificio 22702

- **Usò prevalente:** residenziale
- **Usi presenti:** residenziale permanente
- **Numero alloggi:** 3

Edifici di impianto storico

- **Edifici con tipologie edilizie di base:** edifici con preminenza dei caratteri "in linea"

Informazioni sull'Edificio 24751

- **Usò prevalente:** accessorio
- **Usi presenti:** accessorio

Manufatti e altri edifici

- **Accessori:** ripostigli, rimessaggi, box

Informazioni sull'Edificio 25496

- **Usò prevalente:** non in uso
- **Usi presenti:** non in uso

Manufatti e altri edifici

- **Accessori:** ripostigli, rimessaggi, box

Informazioni sull'Edificio 37816

- **Usò prevalente:** non rilevabile

FOTO n° 6926 (edificio 22702)



FOTO n° 6927 (edificio 22702)



FOTO n° 6933 (edificio 22702)




FOTO n° 6934 (edificio 22702)



FOTO n° 6937 (edificio 22702)



FOTO n° 6942 (edificio 22702)



FOTO n° 6945 (edificio 22702)



FOTO n° 6931 (edificio 24751)



FOTO n° 6935 (edificio 24751)



FOTO n° 6936 (edificio 24751)



FOTO n° 6940 (edificio 25496)



FOTO n° 6928 (edificio 37816)



FOTO n° 6932 (edificio 37816)



Edifici associati alla Scheda:

ID 28903 ID 28904

Edificati Minori associati alla Scheda:

ID 533





Informazioni sulla Scheda

Informazioni sulla Scheda

- **Data rilevazione** 23/07/2019
- **Località** SANTA MARIA A COLLE
- **Denominazione** via della Chiesa XXIV

Informazioni sull'Edificio 28903

- **Usi prevalente:** residenziale
- **Usi presenti:** residenziale permanente
- **Numero alloggi:** 1

Edifici di impianto storico

- **Edifici con tipologie edilizie non di base:** villini

Informazioni sull'Edificio 28904

- **Usi prevalente:** accessorio
- **Usi presenti:** accessorio

Manufatti e altri edifici

- **Accessori:** ripostigli, rimessaggi, box

Informazioni sull'Edificato Minore 533

Tipo

baracca, manufatto precario



FOTO n° 7011 (edificio 28903)



FOTO n° 7012 (edificio 28903)



FOTO n° 7013 (edificio 28903)



FOTO n° 7014 (edificio 28903)




FOTO n° 7026 (edificio 28903)



FOTO n° 7031 (edificio 28903)



FOTO n° 7027 (edificio 28904)



FOTO n° 7028 (edificato minore 533)



Edifici associati alla Scheda:

ID 1203 | ID 1204





Informazioni sulla Scheda

Informazioni sulla Scheda

- **Data rilevazione** 23/07/2019
- **Località** SANTA MARIA A COLLE
- **Denominazione** via della Chiesa XXIV

Informazioni sull'Edificio 1203

- **Usò prevalente:** residenziale
- **Usi presenti:** residenziale permanente
- **Numero alloggi:** 1

Edifici di impianto storico

- **Edifici con tipologie edilizie di base:** edifici con preminenza dei caratteri "in linea"

Informazioni sull'Edificio 1204

- **Usò prevalente:** non in uso
- **Usi presenti:** non in uso

Edifici di impianto storico

- **Edifici di matrice rurale:** fienili, stalle, manufatti di rimessaggio, ecc.



FOTO n° 7019 (edificio 1203)



FOTO n° 7020 (edificio 1203)



FOTO n° 7021 (edificio 1203)




FOTO n° 7022 (edificio 1203)



FOTO n° 7023 (edificio 1203)



FOTO n° 7024 (edificio 1203)



FOTO n° 7025 (edificio 1203)



FOTO n° 7015 (edificio 1204)



FOTO n° 7016 (edificio 1204)



FOTO n° 7017 (edificio 1204)

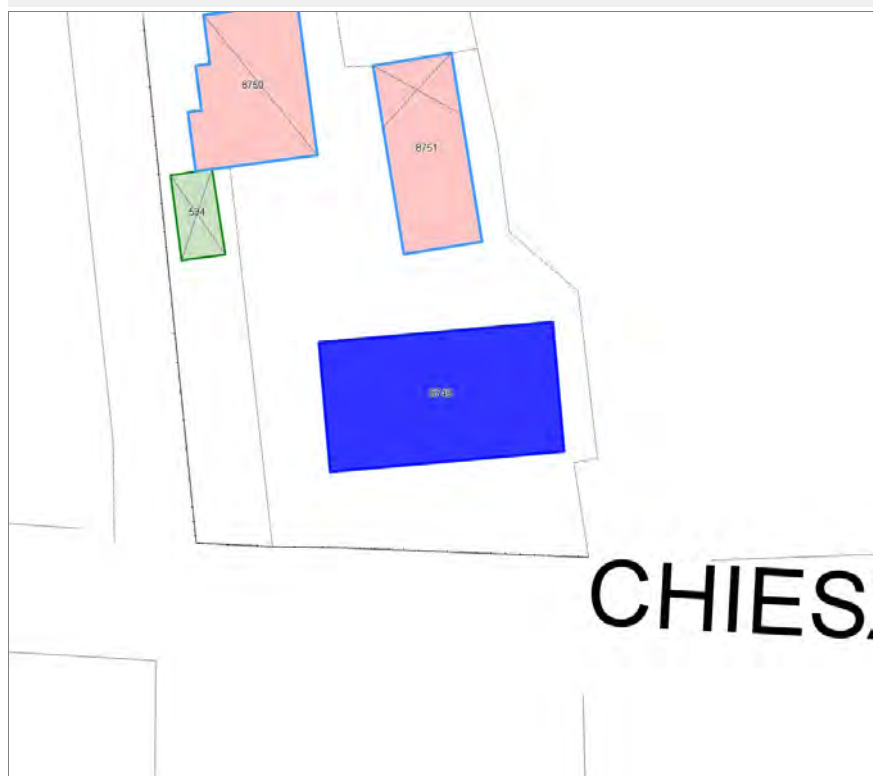


FOTO n° 7018 (edificio 1204)



Edifici associati alla Scheda:

ID 8749





Informazioni sulla Scheda

Informazioni sulla Scheda

- **Data rilevazione** 23/07/2019
- **Località** SANTA MARIA A COLLE
- **Denominazione** via della Chiesa XXIV

Informazioni sull'Edificio 8749

- **Usi prevalente:** residenziale
- **Usi presenti:** residenziale permanente
- **Numero alloggi:** 1

Edifici di impianto storico

- **Edifici con tipologie edilizie di base:** edifici con preminenza dei caratteri "in linea"



FOTO n° 7064 (edificio 8749)



FOTO n° 7065 (edificio 8749)



FOTO n° 7066 (edificio 8749)



FOTO n° 7069 (edificio 8749)



FOTO n° 7070 (edificio 8749)



FOTO n° 7071 (edificio 8749)



Edifici associati alla Scheda:

ID 10638





Informazioni sulla Scheda

Informazioni sulla Scheda

- **Data rilevazione** 24/07/2019
- **Località** SANTA MARIA A COLLE
- **Denominazione** Ponte Nuovo

Informazioni sull'Edificio 10638

- **Usò prevalente:** residenziale
- **Usi presenti:** residenziale permanente
- **Numero alloggi:** 1

Edifici di impianto storico

- **Edifici con tipologie edilizie di base:** edifici con preminenza dei caratteri "in linea"

Rilievi fotografici



FOTO n° 7272 (edificio 10638)



FOTO n° 7273 (edificio 10638)



FOTO n° 7274 (edificio 10638)



FOTO n° 7275 (edificio 10638)

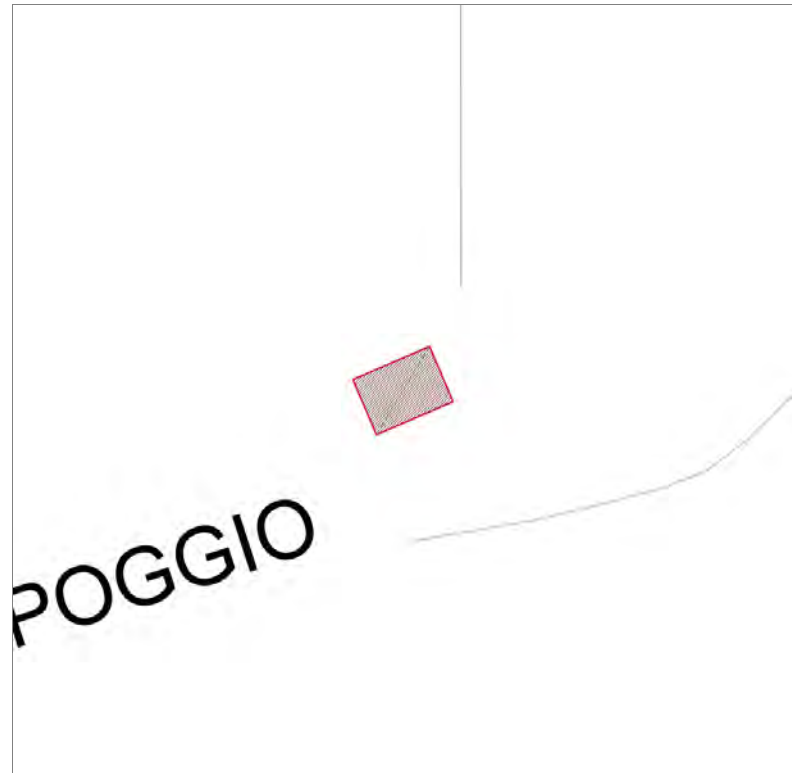


FOTO n° 7276 (edificio 10638)



Edifici associati alla Scheda:
ID 25160





Informazioni sulla Scheda

Informazioni sulla Scheda

- **Data rilevazione** 24/07/2019
- **Località** NOZZANO CASTELLO
- **Denominazione** Alle Rose

Informazioni sull'Edificio 25160

- **Usi prevalenti:** non in uso
- **Usi presenti:** dismesso

Manufatti e altri edifici

- **Accessori:** altro



FOTO n° 7827 (edificio 25160)



FOTO n° 7828 (edificio 25160)



Edifici associati alla Scheda:

ID 22282 | ID 39326





Informazioni sulla Scheda

Informazioni sulla Scheda

- **Data rilevazione** 24/07/2019
- **Località** NOZZANO CASTELLO
- **Denominazione** Via di Nozzano

Informazioni sull'Edificio 22282

- **Usi prevalente:** residenziale
- **Usi presenti:** residenziale permanente
- **Numero alloggi:** 1

Edifici di impianto storico

- **Edifici con tipologie edilizie di base:** edifici con preminenza dei caratteri "in linea"

Informazioni sull'Edificio 39326

- **Usi prevalente:** accessorio
- **Usi presenti:** accessorio

Manufatti e altri edifici

- **Accessori:** garage



FOTO n° 7804 (edificio 22282)



FOTO n° 7805 (edificio 22282)



FOTO n° 7807 (edificio 22282)



FOTO n° 7809 (edificio 22282)



FOTO n° 7806 (edificio 39326)



Edifici associati alla Scheda:

ID 6786 | ID 6787





Informazioni sulla Scheda

Informazioni sulla Scheda

- **Data rilevazione** 24/07/2019
- **Località** NOZZANO CASTELLO
- **Denominazione** Via di Nozzano

Informazioni sull'Edificio 6786

- **Usi prevalente:** residenziale
- **Usi presenti:** residenziale permanente
- **Numero alloggi:** 1

Edifici di impianto storico

- **Edifici con tipologie edilizie non di base:** villini

Informazioni sull'Edificio 6787

- **Usi prevalente:** residenziale
- **Usi presenti:** residenziale permanente

Edifici di impianto storico

- **Edifici di matrice rurale:** fienili, stalle, manufatti di rimessaggio, ecc.



FOTO n° 7747 (edificio 6786)



FOTO n° 7750 (edificio 6786)



FOTO n° 7788 (edificio 6786)



FOTO n° 7797 (edificio 6786)



FOTO n° 7786 (edificio 6787)



FOTO n° 7798 (edificio 6787)



Edifici associati alla Scheda:

ID 41721 | ID 41722





Informazioni sulla Scheda

Informazioni sulla Scheda

- **Data rilevazione** 24/07/2019
- **Località** NOZZANO CASTELLO
- **Denominazione** Via di Nozzano

Informazioni sull'Edificio 41721

- **Usi prevalenti:** residenziale
- **Usi presenti:** residenziale permanente

Manufatti e altri edifici

- **Edifici con caratteri conformi all'edificato tradizionale e/o preesistente:** a carattere non specialistico (di base)

Informazioni sull'Edificio 41722

- **Usi prevalenti:** residenziale
- **Usi presenti:** residenziale permanente

Manufatti e altri edifici

- **Edifici con caratteri conformi all'edificato tradizionale e/o preesistente:** a carattere non specialistico (di base)



FOTO n° 7752 (edificio 41721)



FOTO n° 7754 (edificio 41722)



Edifici associati alla Scheda:
ID 27670 | ID 27671 | ID 38286





Informazioni sulla Scheda

Informazioni sulla Scheda

- **Data rilevazione** 24/07/2019
- **Località** NOZZANO CASTELLO
- **Denominazione** Via di Nozzano

Informazioni sull'Edificio 27670

- **Uso prevalente:** residenziale
- **Usi presenti:** residenziale permanente
- **Numero alloggi:** 2

Edifici di impianto storico

- **Edifici di matrice rurale:** casa colonica isolata

Informazioni sull'Edificio 27671

- **Uso prevalente:** accessorio
- **Usi presenti:** accessorio

Manufatti e altri edifici

- **Accessori:** ripostigli, rimessaggi, box

Informazioni sull'Edificio 38286

- **Uso prevalente:** accessorio
- **Usi presenti:** accessorio

Manufatti e altri edifici

- **Accessori:** ripostigli, rimessaggi, box

Rilievi fotografici



FOTO n° 7749 (edificio 27670)



FOTO n° 7762 (edificio 27670)



FOTO n° 7763 (edificio 27670)



FOTO n° 7771 (edificio 27670)



FOTO n° 7759 (edificio 27671)



FOTO n° 7761 (edificio 27671)

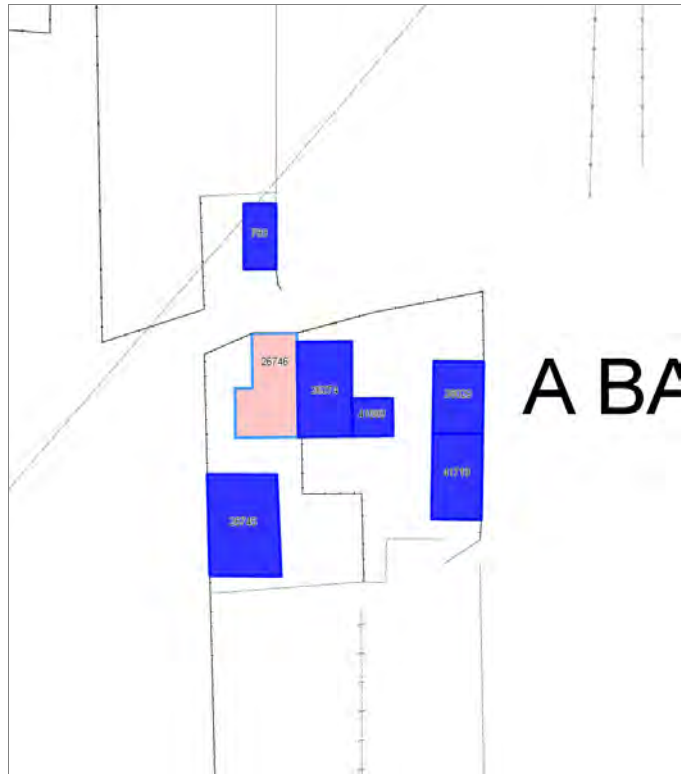


FOTO n° 7773 (edificio 38286)



Edifici associati alla Scheda:

ID 783 | ID 26274 | ID 26745 | ID 38029 | ID 41699 | ID 41719





Informazioni sulla Scheda

Informazioni sulla Scheda

- **Data rilevazione** 24/07/2019
- **Località** NOZZANO CASTELLO
- **Denominazione** A Bandiera

Informazioni sull'Edificio 783

- **Uso prevalente:** accessorio
- **Usi presenti:** accessorio

Manufatti e altri edifici

- **Accessori:** garage

Informazioni sull'Edificio 26274

- **Uso prevalente:** residenziale
- **Usi presenti:** residenziale permanente
- **Numero alloggi:** 1

Edifici di impianto storico

- **Edifici di matrice rurale:** fienili, stalle, manufatti di rimessaggio, ecc.

Informazioni sull'Edificio 26745

- **Uso prevalente:** accessorio
- **Usi presenti:** accessorio

Manufatti e altri edifici

- **Accessori:** ripostigli, rimessaggi, box

Informazioni sull'Edificio 38029

- **Uso prevalente:** accessorio
- **Usi presenti:** accessorio

Manufatti e altri edifici

- **Accessori:** ripostigli, rimessaggi, box

Informazioni sull'Edificio 41699

- **Uso prevalente:** residenziale
- **Usi presenti:** residenziale permanente

Edifici di impianto storico

- **Edifici con tipologie edilizie di base:** edifici con preminenza dei caratteri "in linea"

Informazioni sull'Edificio 41719

- **Uso prevalente:** accessorio
- **Usi presenti:** accessorio

Manufatti e altri edifici

- **Accessori:** ripostigli, rimessaggi, box

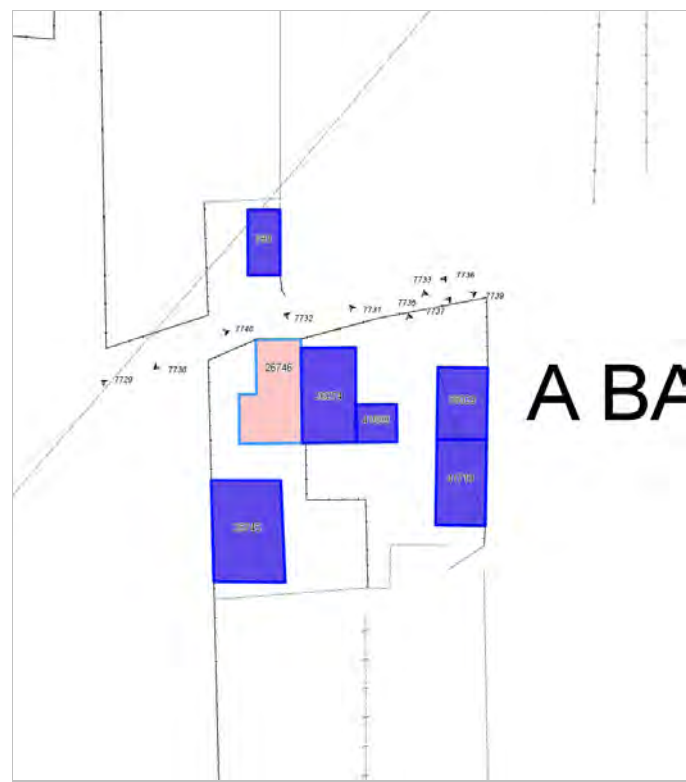


FOTO n° 7730 (edificio 783)



FOTO n° 7732 (edificio 26274)



FOTO n° 7736 (edificio 26274)



FOTO n° 7728 (edificio 26745)




FOTO n° 7729 (edificio 26745)



FOTO n° 7731 (edificio 38029)



FOTO n° 7733 (edificio 38029)



FOTO n° 7737 (edificio 41699)



FOTO n° 7735 (edificio 41719)



Edifici associati alla Scheda:

ID 18736 ID 21741





Informazioni sulla Scheda

Informazioni sulla Scheda

- **Data rilevazione** 24/07/2019
- **Località** NOZZANO CASTELLO
- **Denominazione** Via di Nozzano

Informazioni sull'Edificio 18736

- **Usi prevalenti:** accessorio
- **Usi presenti:** accessorio

Edifici di impianto storico

- **Edifici di matrice rurale:** fienili, stalle, manufatti di rimessaggio, ecc.

Informazioni sull'Edificio 21741

- **Usi prevalenti:** residenziale
- **Usi presenti:** residenziale permanente
- **Numero alloggi:** 2

Edifici di impianto storico

- **Edifici con tipologie edilizie di base:** edifici con preminenza dei caratteri "in schiera"

Rilievi fotografici



FOTO n° 7695 (edificio 18736)



FOTO n° 7677 (edificio 21741)



FOTO n° 7679 (edificio 21741)



FOTO n° 7681 (edificio 21741)



FOTO n° 7685 (edificio 21741)




FOTO n° 7688 (edificio 21741)



FOTO n° 7691 (edificio 21741)



FOTO n° 7692 (edificio 21741)



FOTO n° 7700 (edificio 21741)



Edifici associati alla Scheda:

ID 22906 ID 41727





Informazioni sulla Scheda

Informazioni sulla Scheda

- **Data rilevazione** 24/07/2019
- **Località** NOZZANO CASTELLO
- **Denominazione** Via di poggio

Informazioni sull'Edificio 22906

- **Usi prevalente:** turistico-ricettivo
- **Usi presenti:** residenza turistico alberghiera

Edifici di impianto storico

- **Edifici con tipologie edilizie di base:** edifici con preminenza dei caratteri "in linea"

Informazioni sull'Edificio 41727

- **Usi prevalente:** non rilevabile

Rilievi fotografici



FOTO n° 7975 (edificio 22906)



FOTO n° 7977 (edificio 22906)



FOTO n° 7978 (edificio 22906)



FOTO n° 7979 (edificio 22906)



Report Scheda Edifici sparsi Via Pardi N°286

Edifici associati alla Scheda:

ID 2508 | ID 10824 | ID 33425 | ID 39519





Informazioni sulla Scheda

Informazioni sulla Scheda

- **Data rilevazione** 24/07/2019
- **Località** NOZZANO SAN PIETRO
- **Denominazione** Via Pardi

Informazioni sull'Edificio 2508

- **Uso prevalente:** accessorio
- **Usi presenti:** accessorio

Manufatti e altri edifici

- **Accessori:** garage

Informazioni sull'Edificio 10824

- **Uso prevalente:** residenziale
- **Usi presenti:** residenziale permanente

Edifici di impianto storico

- **Edifici con tipologie edilizie di base:** edifici con preminenza dei caratteri "in linea"

Informazioni sull'Edificio 33425

- **Uso prevalente:** residenziale
- **Usi presenti:** residenziale permanente

Edifici di impianto storico

- **Edifici di matrice rurale:** fienili, stalle, manufatti di rimessaggio, ecc.

Informazioni sull'Edificio 39519

- **Uso prevalente:** residenziale
- **Usi presenti:** residenziale permanente
- **Numero alloggi:** 1

Edifici di impianto storico

- **Edifici con tipologie edilizie di base:** edifici con preminenza dei caratteri "in linea"



FOTO n° 7896 (edificio 2508)



FOTO n° 7898 (edificio 10824)



FOTO n° 7888 (edificio 33425)



FOTO n° 7889 (edificio 33425)



FOTO n° 7885 (edificio 39519)



FOTO n° 7886 (edificio 39519)

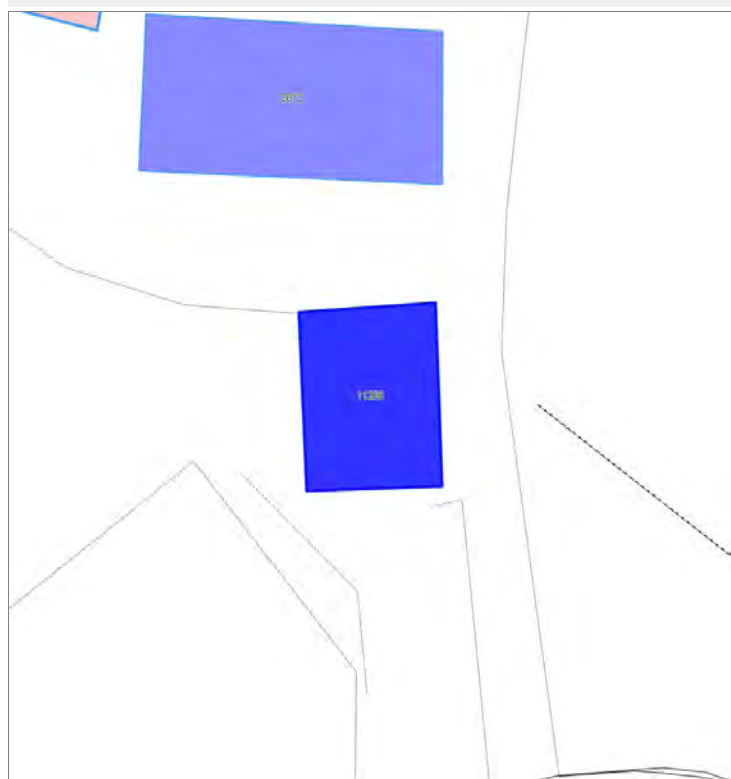


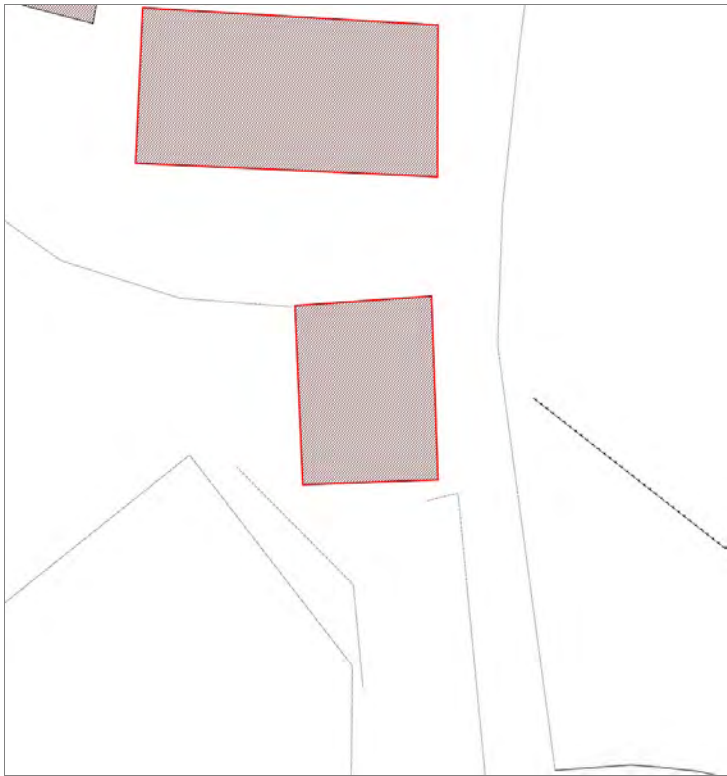
FOTO n° 7894 (edificio 39519)



Edifici associati alla Scheda:

ID 11268





Informazioni sulla Scheda

Informazioni sulla Scheda

- **Data rilevazione** 25/07/2019
- **Località** PIAZZANO
- **Denominazione** In cima delle Gavine

Informazioni sull'Edificio 11268

- **Usò prevalente:** residenziale
- **Usi presenti:** residenziale permanente

Manufatti e altri edifici

- **Edifici con caratteri conformi all'edificato tradizionale e/o preesistente:** a carattere non specialistico (di base)

Rilievi fotografici

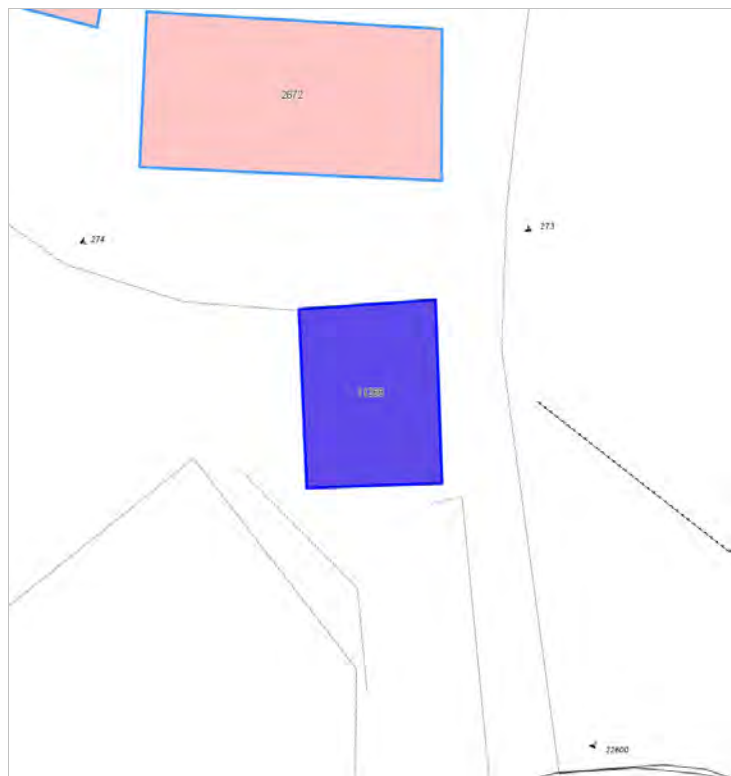



FOTO n° 22600 (edificio 11268)



Edifici associati alla Scheda:

ID 41579 | ID 41580 | ID 41730 | ID 41731

Edificati Minori associati alla Scheda:

ID 600





Informazioni sulla Scheda

Informazioni sulla Scheda

- **Data rilevazione** 25/07/2019
- **Località** BALBANO
- **Denominazione** Via di Castiglioncello

Informazioni sull'Edificio 41579

- **Usi prevalente:** residenziale
- **Usi presenti:** residenziale permanente
- **Numero alloggi:** 2

Manufatti e altri edifici

- **Edifici con caratteri conformi all'edificato tradizionale e/o preesistente:** a carattere non specialistico (di base)

Informazioni sull'Edificio 41580

- **Usi prevalente:** residenziale
- **Usi presenti:** residenziale permanente

Manufatti e altri edifici

- **Edifici con caratteri conformi all'edificato tradizionale e/o preesistente:** a carattere non specialistico (di base)

Informazioni sull'Edificio 41730

- **Usi prevalente:** accessorio
- **Usi presenti:** accessorio

Manufatti e altri edifici

- **Accessori:** garage

Informazioni sull'Edificio 41731

- **Usi prevalente:** residenziale
- **Usi presenti:** residenziale saltuario
- **Numero alloggi:** 1

Manufatti e altri edifici

- **Edifici con caratteri conformi all'edificato tradizionale e/o preesistente:** a carattere non specialistico (di base)

Informazioni sull'Edificato Minore 600

Tipo
tendone pressurizzato

Rilievi fotografici



FOTO n° 8553 (scheda)



FOTO n° 8130 (edificio 41579)



FOTO n° 8132 (edificio 41579)



FOTO n° 8133 (edificio 41579)



FOTO n° 8137 (edificio 41579)



FOTO n° 8123 (edificio 41580)



FOTO n° 8124 (edificio 41580)



FOTO n° 8125 (edificio 41580)



FOTO n° 8126 (edificio 41580)



FOTO n° 8127 (edificio 41580)



FOTO n° 8128 (edificio 41730)



FOTO n° 8131 (edificio 41731)



FOTO n° 8134 (edificio 41731)



FOTO n° 8135 (edificio 41731)



FOTO n° 8136 (edificio 41731)



FOTO n° 8129 (edificato minore 600)



Edifici associati alla Scheda:

ID 41572 | ID 41732





Informazioni sulla Scheda

Informazioni sulla Scheda

- **Data rilevazione** 25/07/2019
- **Località** BALBANO
- **Denominazione** Via di Castiglioncello

Informazioni sull'Edificio 41572

- **Usi prevalenti:** residenziale
- **Usi presenti:** residenziale permanente
- **Numero alloggi:** 1

Edifici di impianto storico

- **Edifici di matrice rurale:** fienili, stalle, manufatti di rimessaggio, ecc.

Informazioni sull'Edificio 41732

- **Usi prevalenti:** accessorio
- **Usi presenti:** accessorio

Manufatti e altri edifici

- **Accessori:** ripostigli, rimessaggi, box

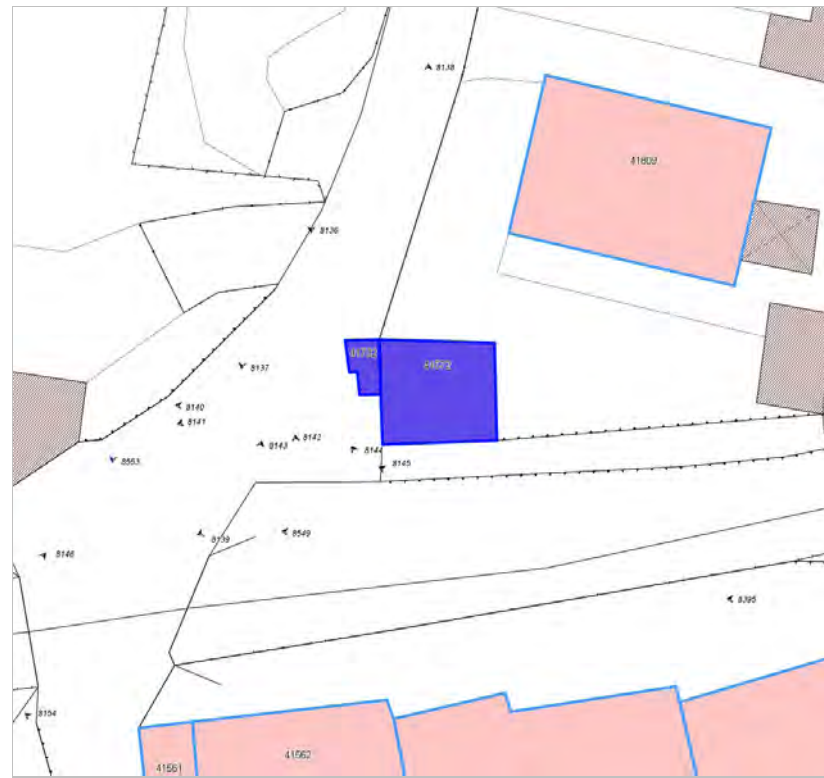


FOTO n° 8138 (edificio 41572)



FOTO n° 8139 (edificio 41572)



FOTO n° 8140 (edificio 41572)



FOTO n° 8141 (edificio 41732)



Edifici associati alla Scheda:
ID 2589





Informazioni sulla Scheda

Informazioni sulla Scheda

- **Data rilevazione** 25/07/2019
- **Località** SORBANO DEL VESCOVO
- **Denominazione** Corte Lazzari

Informazioni sull'Edificio 2589

- **Usò prevalente:** di servizio
- **Usi presenti:** culto


Manufatti e altri edifici

- **beni storico culturali a corredo degli edifici:**
cappelle

Rilievi fotografici

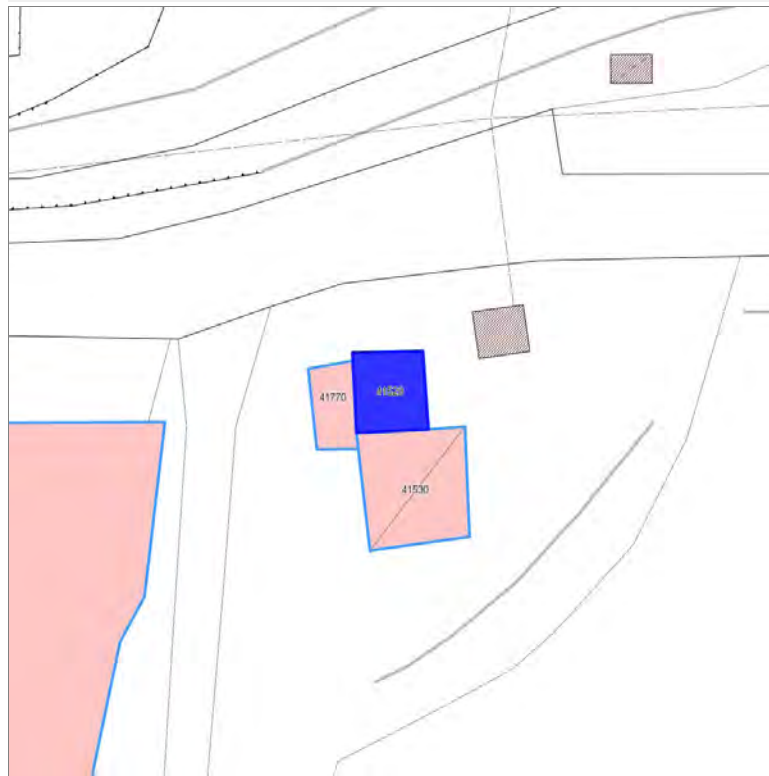


FOTO n° 439 (edificio 2589)



Edifici associati alla Scheda:

ID 41529





Informazioni sulla Scheda

Informazioni sulla Scheda

- **Data rilevazione** 25/07/2019
- **Località** CASTIGLIONCELLO
- **Denominazione** Strada Comunale delle Pratacce

Informazioni sull'Edificio 41529

- **Usò prevalente:** non in uso
- **Usi presenti:** non in uso

Edifici di impianto storico

- **Edifici di matrice rurale:** fienili, stalle, manufatti di rimessaggio, ecc.

Rilievi fotografici

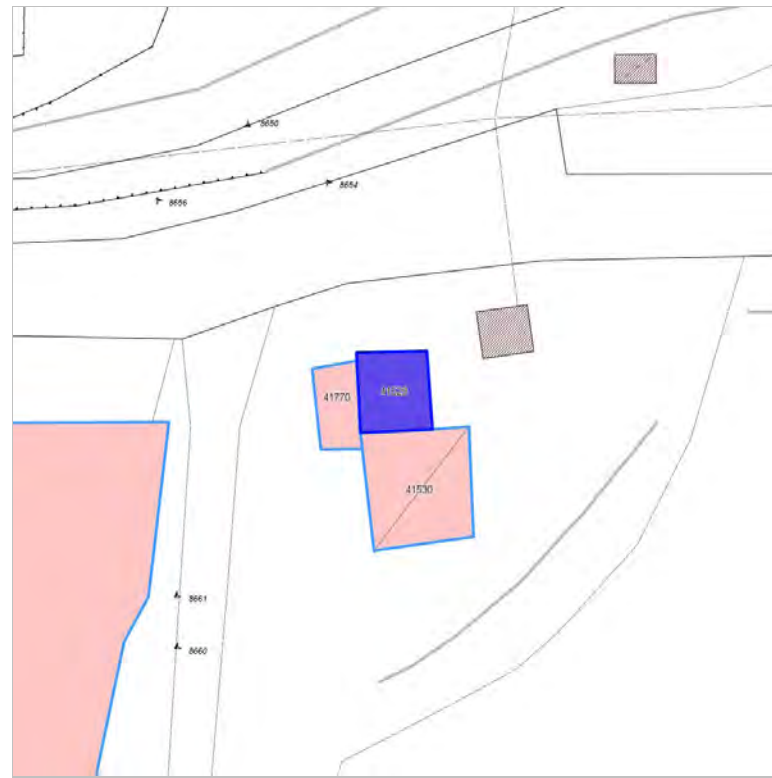


FOTO n° 8654 (edificio 41529)



FOTO n° 8661 (edificio 41529)



FOTO n° 8675 (edificio 41529)



Edifici associati alla Scheda:

ID 41596 | ID 41597 |





Informazioni sulla Scheda

Informazioni sulla Scheda

- **Data rilevazione** 25/07/2019
- **Località** NOZZANO CASTELLO
- **Denominazione** Boddone

Informazioni sull'Edificio 41596

- **Usò prevalente:** di servizio
- **Usi presenti:** non in uso

Edifici di impianto storico

- **Edifici a carattere specialistico:** civile

Informazioni sull'Edificio 41597

- **Usò prevalente:** non in uso
- **Usi presenti:** dismesso

Manufatti e altri edifici

- **Accessori:** ripostigli, rimessaggi, box



FOTO n° 8063 (edificio 41596)



FOTO n° 8777 (edificio 41596)



Edifici associati alla Scheda:

ID 11046 ID 26742

Edificati Minori associati alla Scheda:

ID 458





Informazioni sulla Scheda

Informazioni sulla Scheda

- **Data rilevazione** 26/07/2019
- **Località** SANTA MARIA A COLLE
- **Denominazione** A Vela

Informazioni sull'Edificio 11046

- **Usi prevalenti:** accessorio
- **Usi presenti:** accessorio

Manufatti e altri edifici

- **Accessori:** ripostigli, rimessaggi, box

Informazioni sull'Edificio 26742

- **Usi prevalenti:** residenziale
- **Usi presenti:** residenziale permanente
- **Numero alloggi:** 1

Edifici di impianto storico

- **Edifici con tipologie edilizie di base:** edifici con preminenza dei caratteri "in schiera"

Informazioni sull'Edificato Minore 458

Tipo
tettoia



FOTO n° 5611 (edificio 11046)



FOTO n° 5612 (edificio 11046)



FOTO n° 5603 (edificio 26742)



FOTO n° 5604 (edificio 26742)



FOTO n° 5605 (edificio 26742)



FOTO n° 5606 (edificio 26742)



FOTO n° 5613 (edificio minore 458)



Edifici associati alla Scheda:

ID 17697 | ID 17990 | ID 20826 | ID 24949 | ID 41793





Informazioni sulla Scheda

Informazioni sulla Scheda

- **Data rilevazione** 26/07/2019
- **Località** MAGGIANO
- **Denominazione** Al Boschetti

Informazioni sull'Edificio 17697

- **Usi prevalente:** residenziale
- **Usi presenti:** residenziale permanente
- **Numero alloggi:** 1

Edifici di impianto storico

- **Edifici di matrice rurale:** casa padronale

Informazioni sull'Edificio 17990

- **Usi prevalente:** residenziale
- **Usi presenti:** residenziale permanente
- **Numero alloggi:** 1

Edifici di impianto storico

- **Edifici di matrice rurale:** casa colonica isolata

Informazioni sull'Edificio 20826

- **Usi prevalente:** residenziale
- **Usi presenti:** residenziale permanente
- **Numero alloggi:** 1

Edifici di impianto storico

- **Edifici di matrice rurale:** casa colonica isolata

Informazioni sull'Edificio 24949

- **Usi prevalente:** residenziale
- **Usi presenti:** residenziale saltuario
- **Numero alloggi:** 1

Edifici di impianto storico

- **Edifici di matrice rurale:** casa colonica isolata

Informazioni sull'Edificio 41793

- **Usi prevalente:** accessorio
- **Usi presenti:** accessorio

Manufatti e altri edifici

- **Accessori:** ripostigli, rimessaggi, box

Rilievi fotografici



FOTO n° 1040 (edificio 17697)



FOTO n° 1042 (edificio 17697)



FOTO n° 1043 (edificio 17697)



FOTO n° 1032 (edificio 17990)



FOTO n° 1035 (edificio 17990)



FOTO n° 1037 (edificio 20826)



FOTO n° 1046 (edificio 24949)



FOTO n° 1048 (edificio 24949)



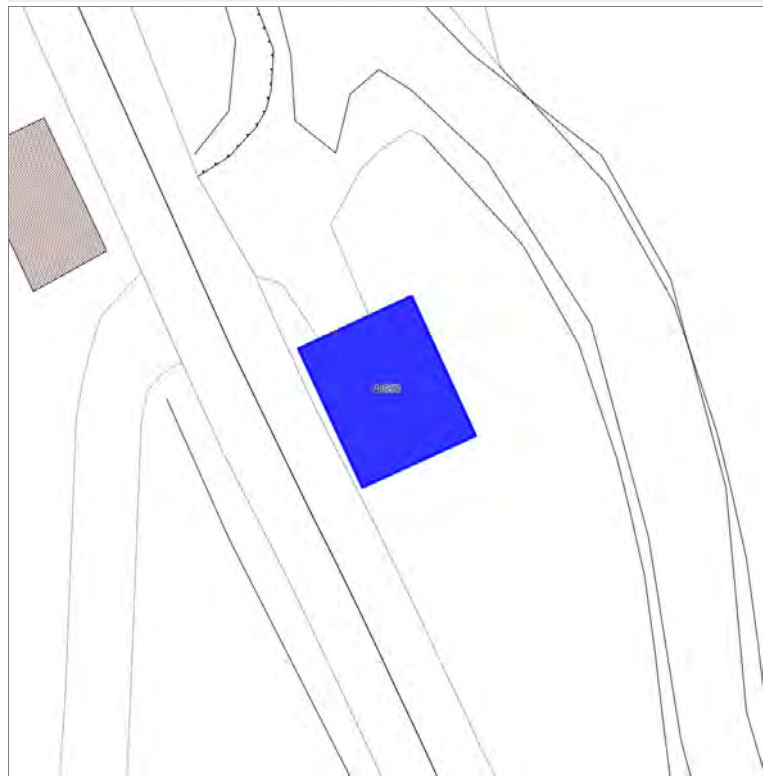
FOTO n° 1049 (edificio 24949)

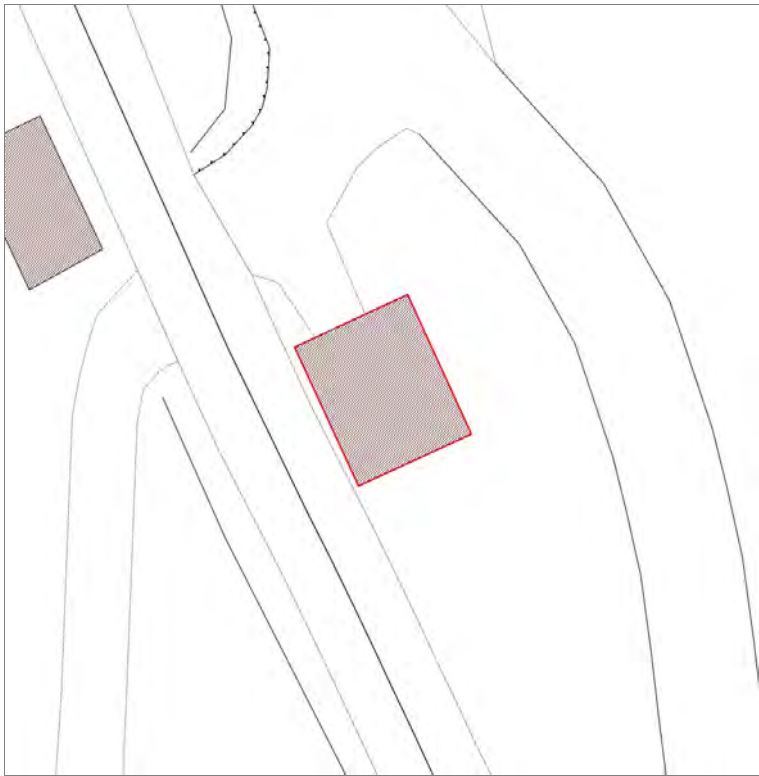


FOTO n° 1057 (edificio 41793)



Edifici associati alla Scheda:
ID 41653





Informazioni sulla Scheda

Informazioni sulla Scheda

- **Data rilevazione** 26/07/2019
- **Non rilevabile:** lavori in corso
- **Località** BALBANO
- **Denominazione** Al Mulinaccio

Informazioni sull'Edificio 41653

- **Usò prevalente:** non in uso
- **Usi presenti:** lavori in corso

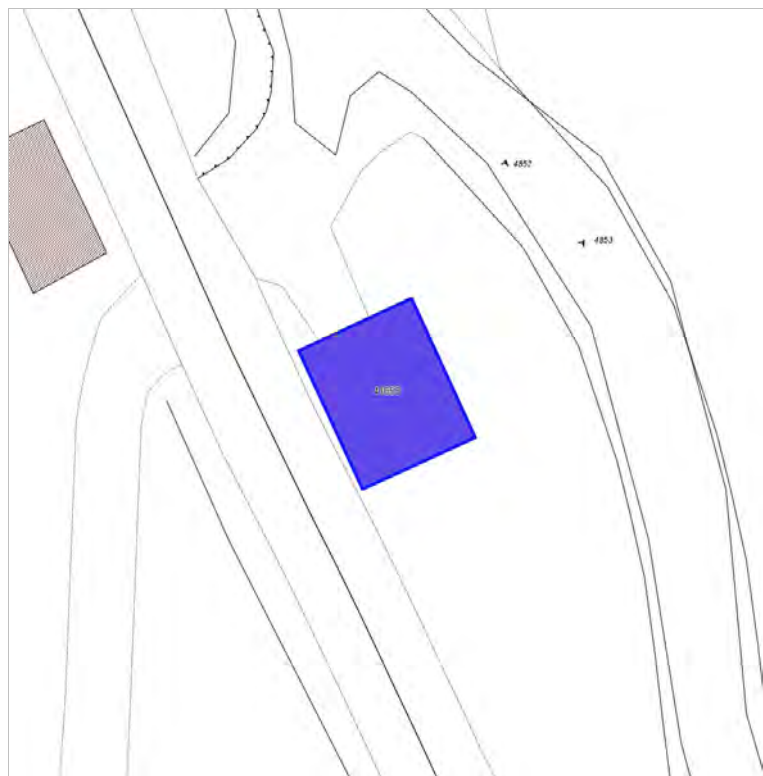


FOTO n° 4852 (edificio 41653)



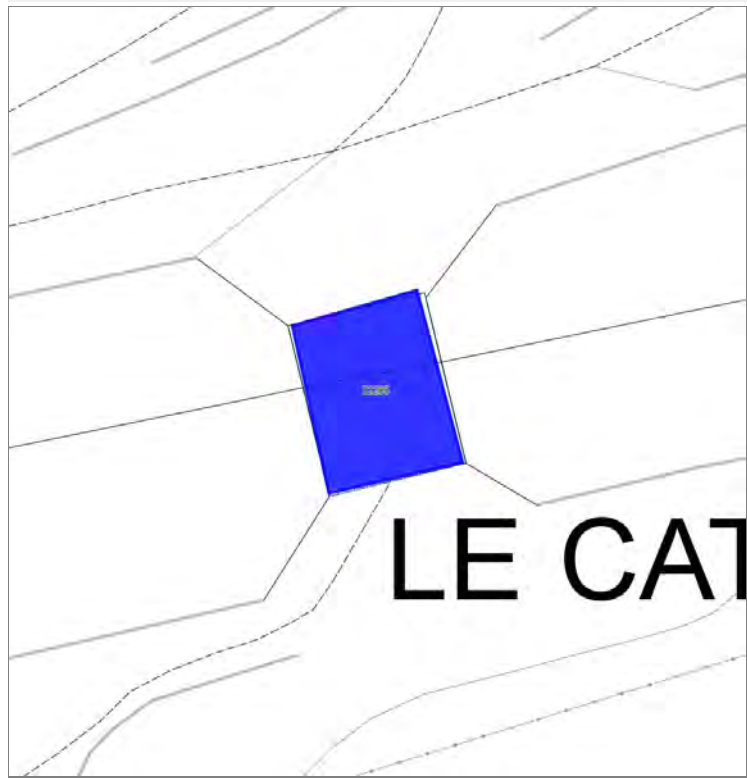
FOTO n° 4853 (edificio 41653)

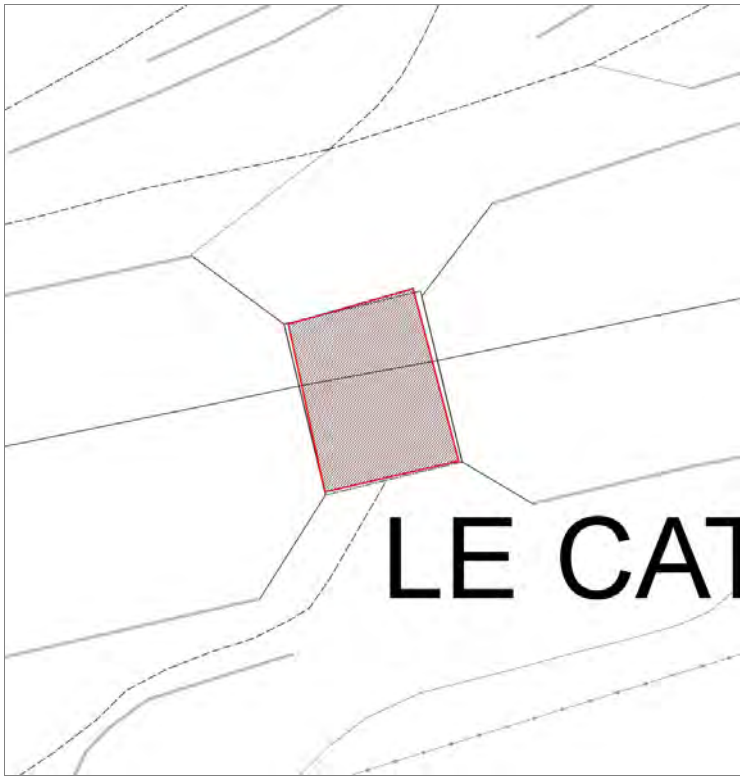


FOTO n° 4854 (edificio 41653)



Edifici associati alla Scheda:
ID 32285





Informazioni sulla Scheda

Informazioni sulla Scheda

- **Data rilevazione** 26/07/2019
- **Località** CERASOMMA
- **Denominazione** Le Cateratte

Informazioni sull'Edificio 32285

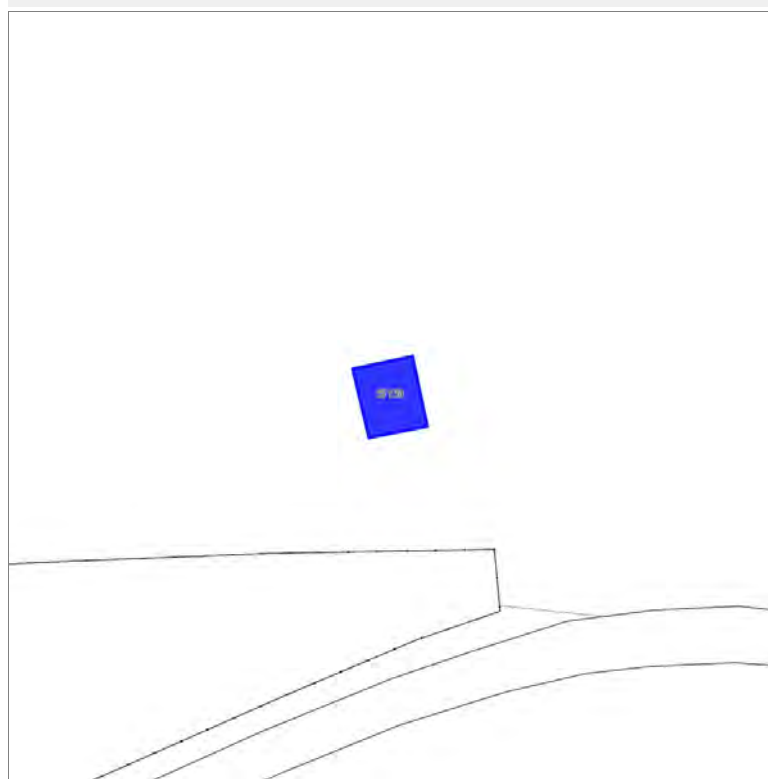
- **Usò prevalente:** di servizio
- **Usi presenti:** tecnologico

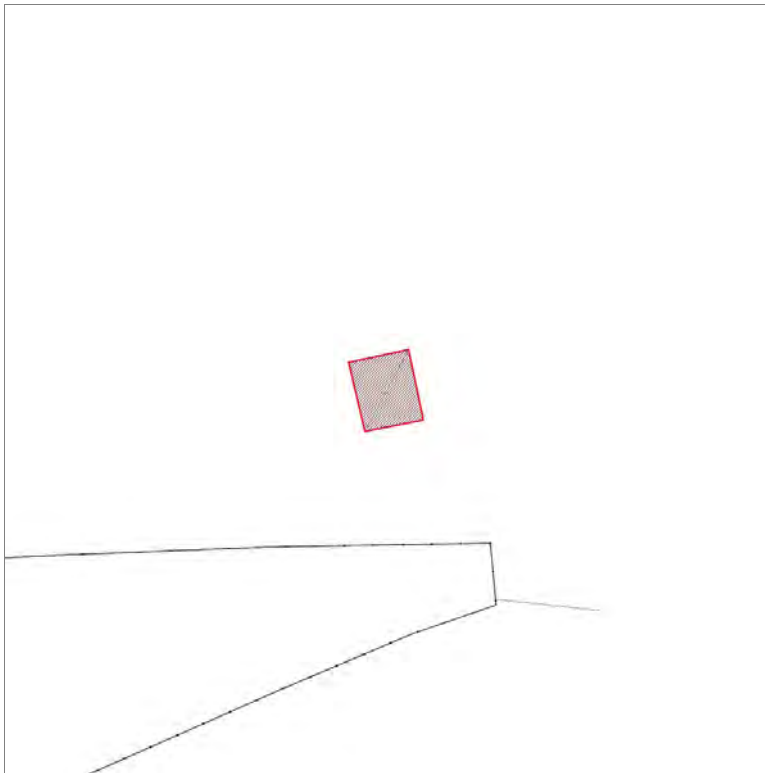
Manufatti e altri edifici

- **beni storico culturali a corredo degli edifici:**
altro

Edifici associati alla Scheda:

ID 37139





Informazioni sulla Scheda

Informazioni sulla Scheda

- **Data rilevazione** 26/07/2019
- **Non rilevabile:** Non Accessibile
- **Località** CERASOMMA
- **Denominazione** Via dei Ronchetti

Informazioni sull'Edificio 37139

- **Usò prevalente:** non rilevabile

Edifici associati alla Scheda:

ID 5867 | ID 5868 |

Edificati Minori associati alla Scheda:

ID 1258 | ID 1259 |





Informazioni sulla Scheda

Informazioni sulla Scheda

- **Data rilevazione** 26/07/2019
- **Non rilevabile:** Non Accessibile
- **Località** CERASOMMA
- **Denominazione** Uccelliera

Informazioni sull'Edificio 5867

- **Usò prevalente:** non rilevabile

Informazioni sull'Edificio 5868

- **Usò prevalente:** non rilevabile

Informazioni sull'Edificato Minore 1258

Informazioni sull'Edificato Minore 1259

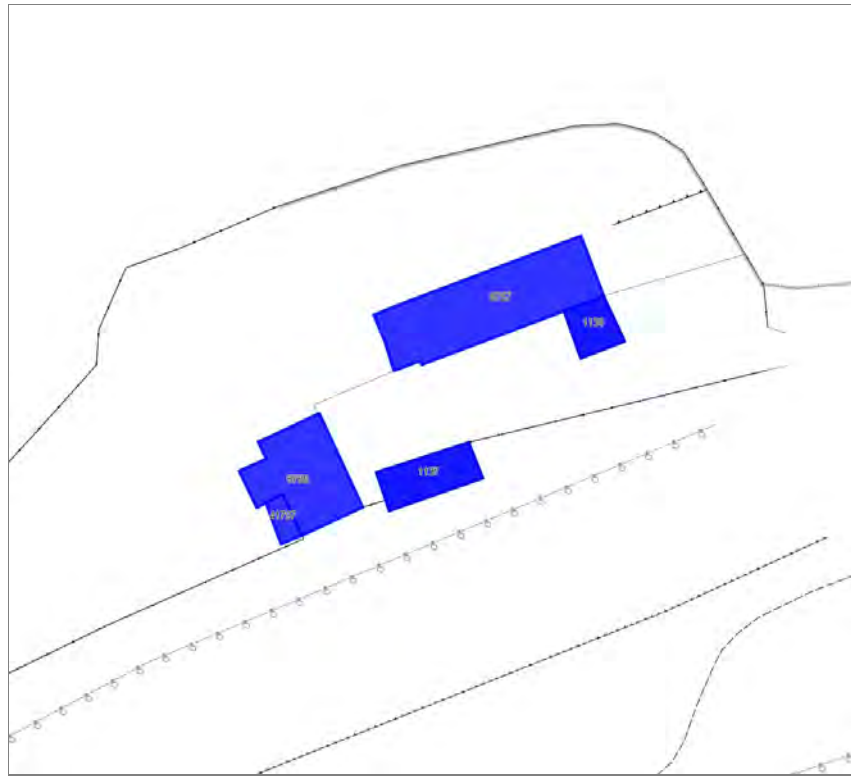
Report Scheda Edifici sparsi Gabbugliaio N°303

Edifici associati alla Scheda:

ID 8756 | ID 8757 | ID 41797

Edificati Minori associati alla Scheda:

ID 1137 | ID 1138





Informazioni sulla Scheda

Informazioni sulla Scheda

- **Data rilevazione** 26/07/2019
- **Località** MEATI
- **Denominazione** Gabbugliaio

Informazioni sull'Edificio 8756

- **Usi prevalenti:** non rilevabile
- **Usi presenti:** non rilevabile

Edifici di impianto storico

- **Edifici di matrice rurale:** fienili, stalle, manufatti di rimessaggio, ecc.

Informazioni sull'Edificio 8757

- **Usi prevalenti:** non rilevabile
- **Usi presenti:** non rilevabile

Edifici di impianto storico

- **Edifici di matrice rurale:** casa colonica isolata

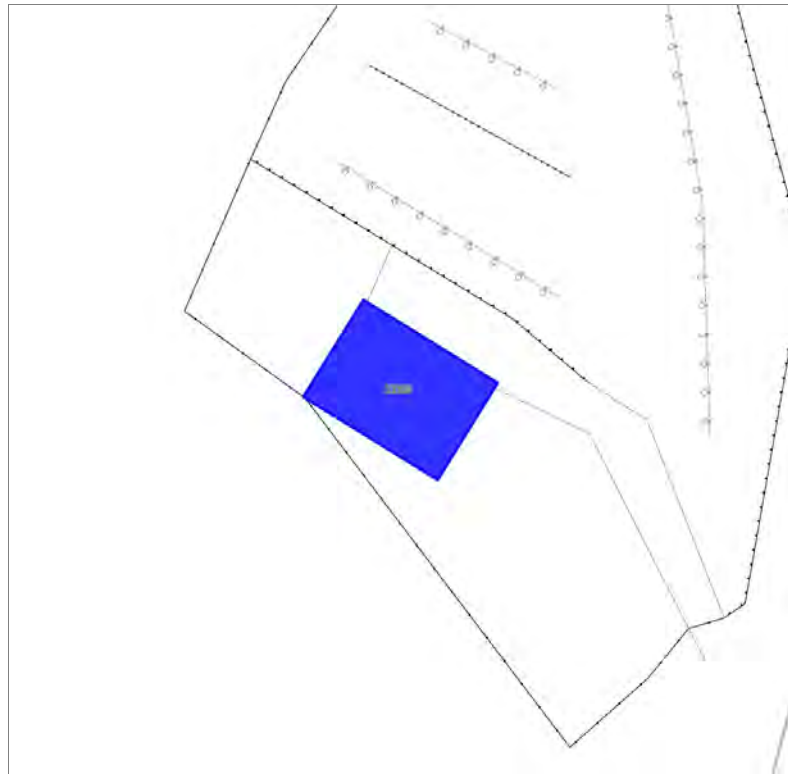
Informazioni sull'Edificio 41797

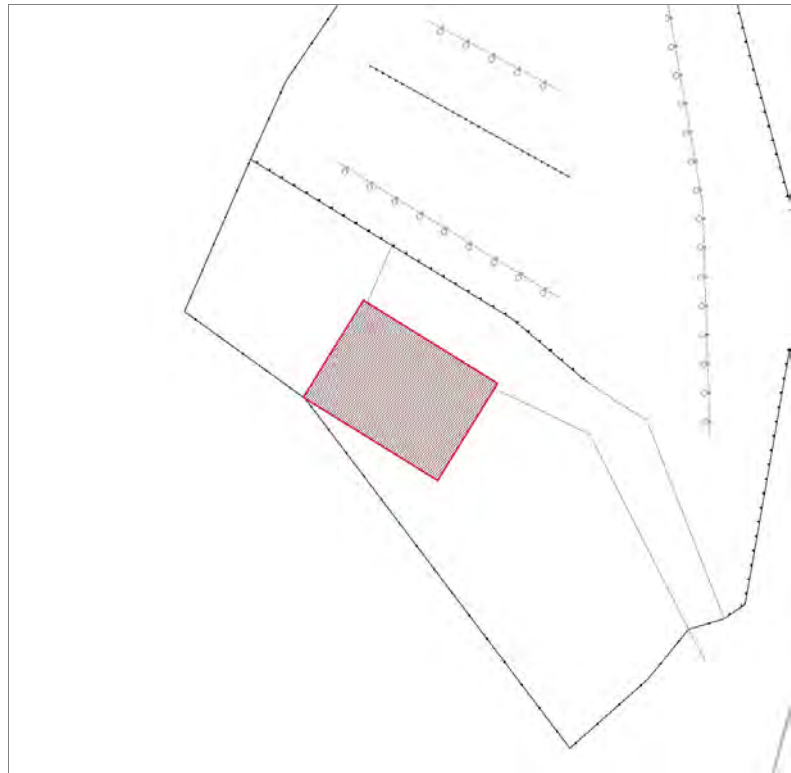
- **Usi prevalenti:** non rilevabile

Informazioni sull'Edificato Minore 1137

Informazioni sull'Edificato Minore 1138

Edifici associati alla Scheda:
ID 33359





Informazioni sulla Scheda

Informazioni sulla Scheda

- **Data rilevazione** 26/07/2019
- **Non rilevabile:** Non Accessibile
- **Località** GATTAIOLA
- **Denominazione** Al Campaccio

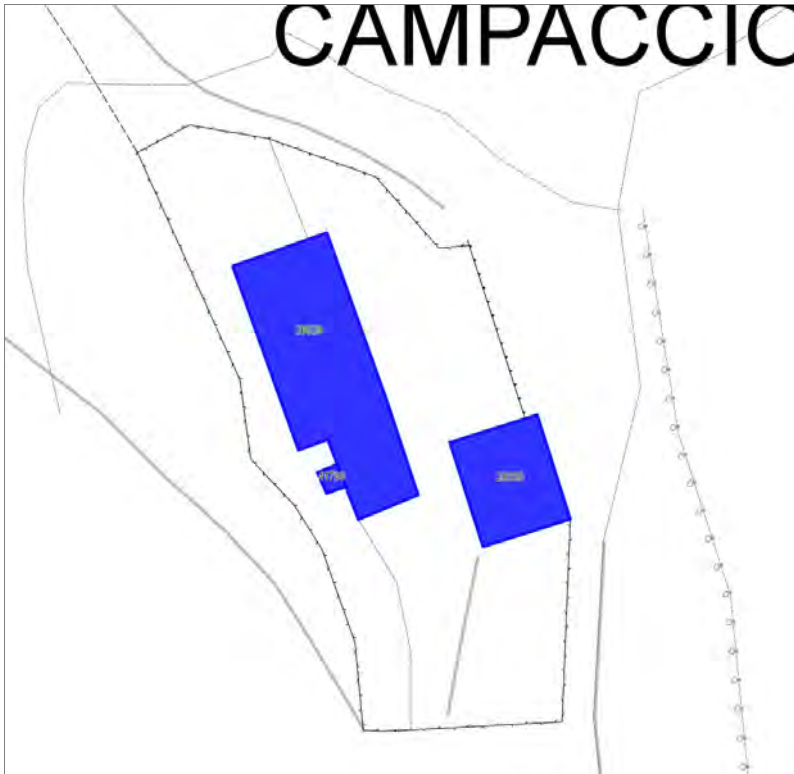
Informazioni sull'Edificio 33359

- **Usò prevalente:** non rilevabile

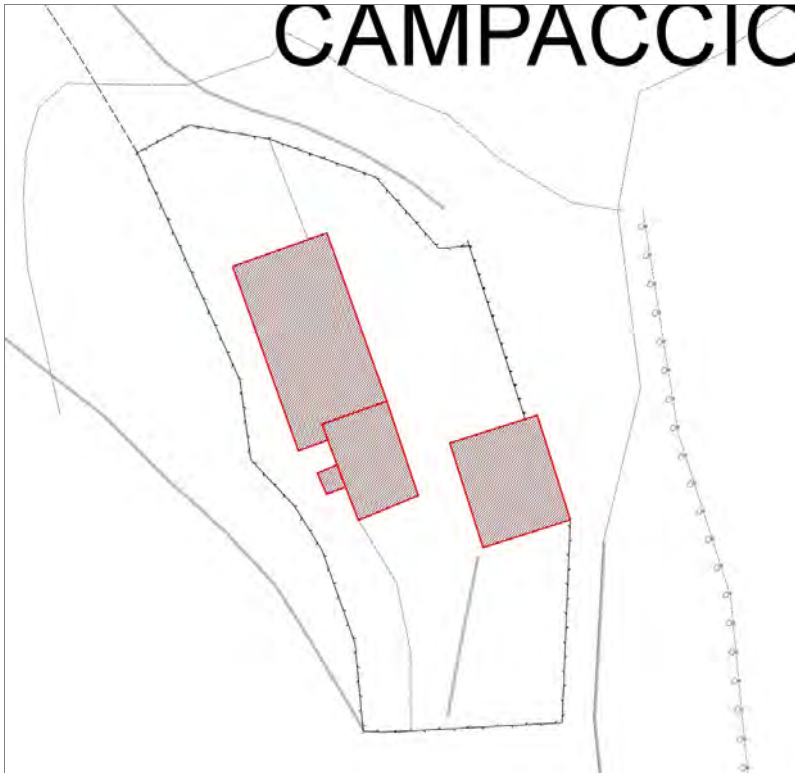
Edifici associati alla Scheda:
ID 26828 | ID 28330 | ID 41798



CAMPACCIO



CAMPACCIO



Informazioni sulla Scheda

Informazioni sulla Scheda

- **Data rilevazione** 26/07/2019
- **Non rilevabile:** Non accessibile
- **Località** GATTAIOLA
- **Denominazione** Al Campaccio

Informazioni sull'Edificio 26828

- **Usò prevalente:** non rilevabile

Informazioni sull'Edificio 28330

- **Usò prevalente:** non rilevabile

Informazioni sull'Edificio 41798

- **Usò prevalente:** non rilevabile

Edifici associati alla Scheda:

ID 10528 ID 14160

Edificati Minori associati alla Scheda:

ID 1385





Informazioni sulla Scheda

Informazioni sulla Scheda

- **Data rilevazione** 26/07/2019
- **Non rilevabile:** Inaccessibile
- **Località** TORRE
- **Denominazione** Sorbo

Informazioni sull'Edificio 10528

- **Usò prevalente:** non rilevabile

Informazioni sull'Edificio 14160

- **Usò prevalente:** non rilevabile


Informazioni sull'Edificato Minore 1385



FOTO n° 9059 (scheda)

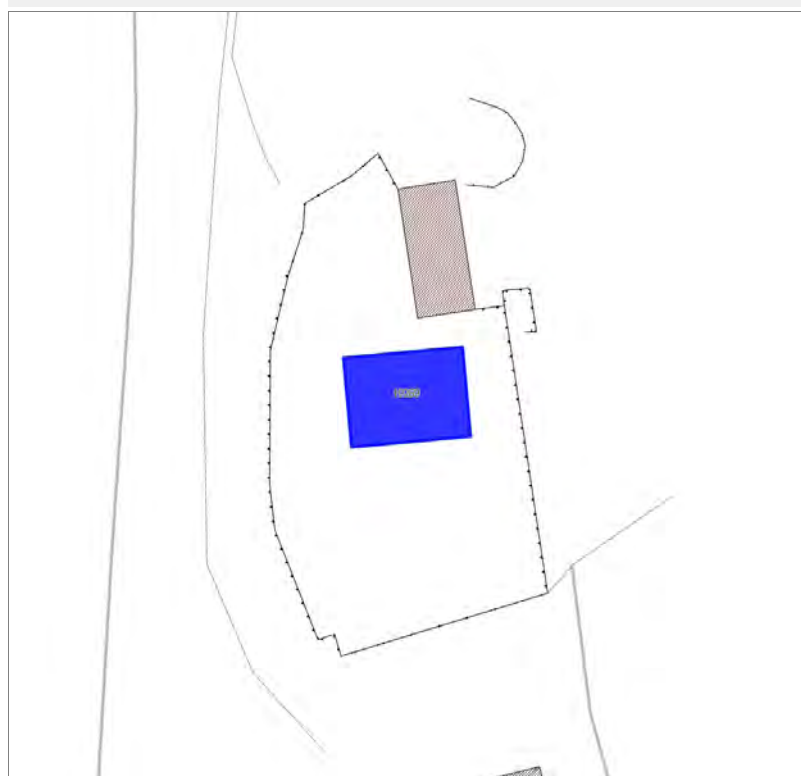


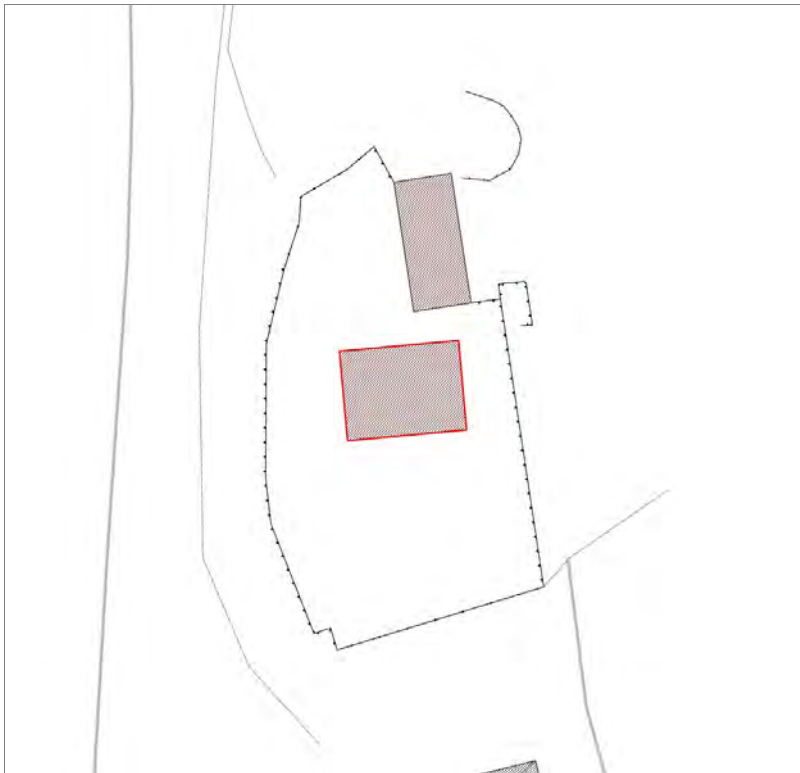
FOTO n° 9089 (edificio 10528)



Edifici associati alla Scheda:

ID 19269





Informazioni sulla Scheda

Informazioni sulla Scheda

- **Data rilevazione** 26/07/2019
- **Località** TORRE
- **Denominazione** A Giovanni

Informazioni sull'Edificio 19269

- **Usi prevalente:** residenziale
- **Usi presenti:** residenziale permanente

Edifici di impianto storico

- **Edifici di matrice rurale:** casa colonica isolata

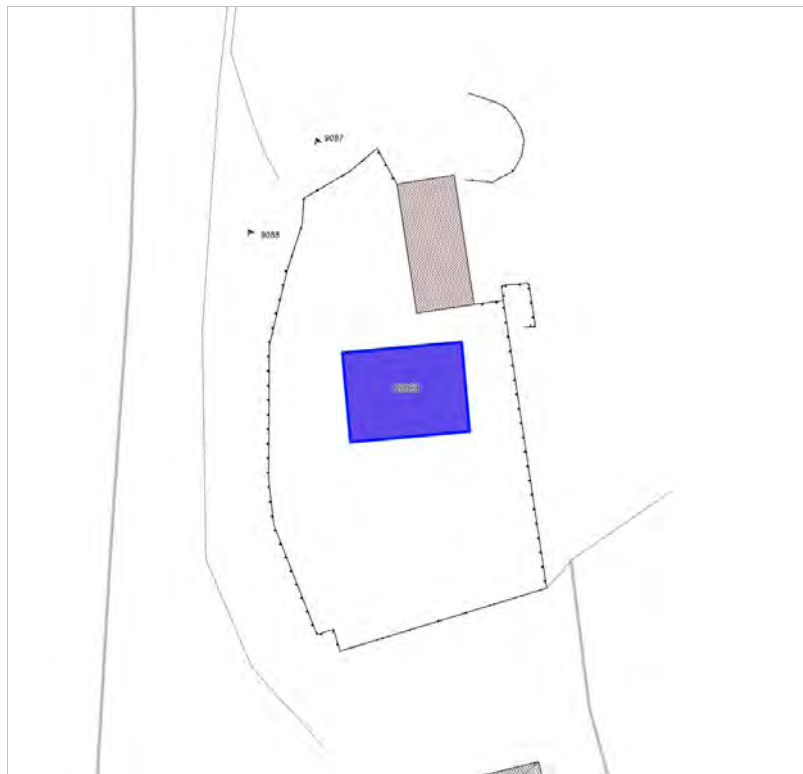


FOTO n° 9087 (edificio 19269)



FOTO n° 9088 (edificio 19269)



Edifici associati alla Scheda:
ID 19932





Informazioni sulla Scheda

Informazioni sulla Scheda

- **Data rilevazione** 26/07/2019
- **Località** SORBANO DEL VESCOVO
- **Denominazione** CORTE FERROTTI

Informazioni sull'Edificio 19932

- **Usò prevalente:** residenziale
- **Usi presenti:** residenziale permanente

Edifici di impianto storico

- **Edifici con tipologie edilizie di base:** edifici con preminenza dei caratteri "in linea"

Rilievi fotografici



FOTO n° 587 (edificio 19932)




FOTO n° 588 (edificio 19932)




FOTO n° 591 (edificio 19932)



FOTO n° 594 (edificio 19932)



Edifici associati alla Scheda:

ID 39164





Informazioni sulla Scheda

Informazioni sulla Scheda

- **Data rilevazione** 26/07/2019
- **Località** SORBANO DEL VESCOVO
- **Denominazione** CORTE FERROTTI

Informazioni sull'Edificio 39164

- **Usi prevalenti:** residenziale
- **Usi presenti:** residenziale permanente

Edifici di impianto storico

- **Edifici con tipologie edilizie di base:** edifici con preminenza dei caratteri "in schiera"

Rilievi fotografici



FOTO n° 544 (edificio 39164)



FOTO n° 546 (edificio 39164)



FOTO n° 547 (edificio 39164)

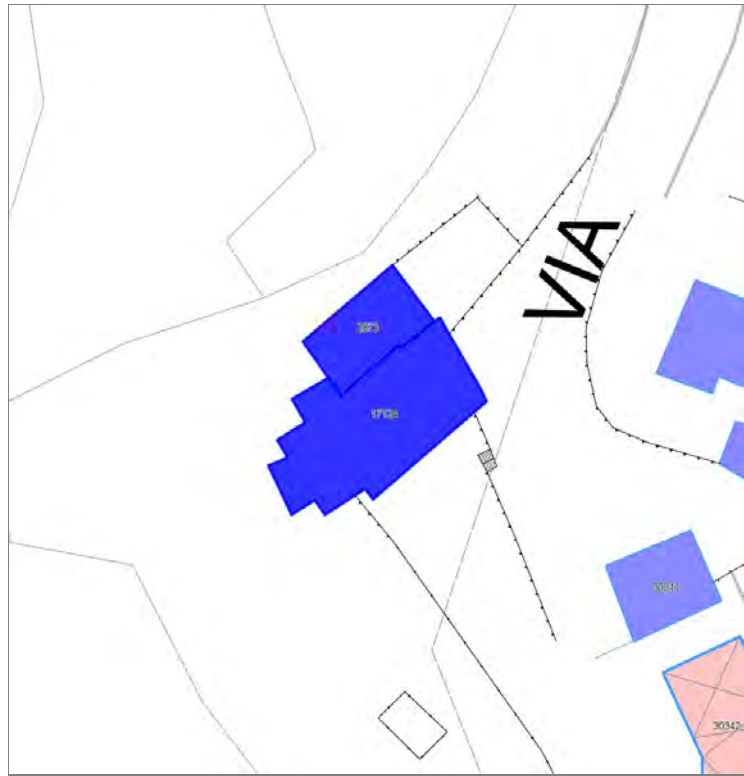


FOTO n° 551 (edificio 39164)



Edifici associati alla Scheda:

ID 2873 | ID 17124





Informazioni sulla Scheda

Informazioni sulla Scheda

- **Data rilevazione** 26/07/2019
- **Località** TORRE
- **Denominazione** Al Debbio

Informazioni sull'Edificio 2873

- **Usi prevalente:** non in uso
- **Usi presenti:** non in uso

Edifici di impianto storico

- **Edifici di matrice rurale:** casa colonica isolata

Informazioni sull'Edificio 17124

- **Usi prevalente:** residenziale
- **Usi presenti:** residenziale permanente

Edifici di impianto storico

- **Edifici di matrice rurale:** casa colonica isolata

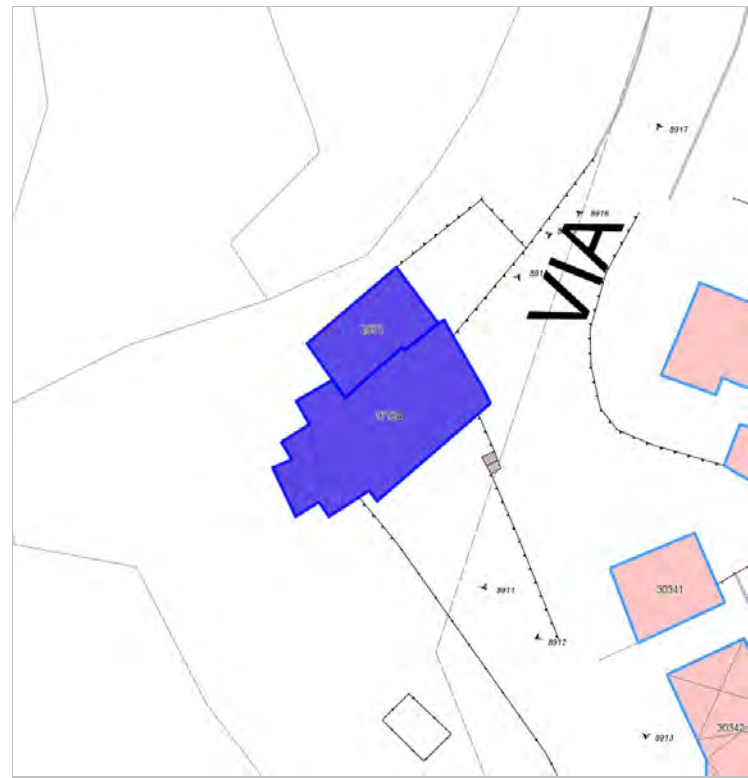


FOTO n° 8915 (edificio 2873)



FOTO n° 8911 (edificio 17124)

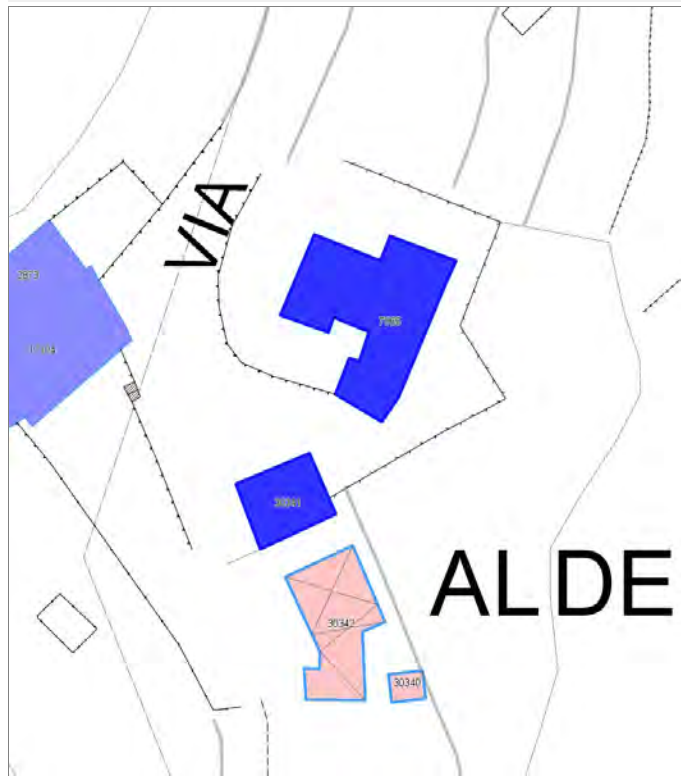


FOTO n° 8914 (edificio 17124)



Edifici associati alla Scheda:

ID 7965 | ID 30341





Informazioni sulla Scheda

Informazioni sulla Scheda

- **Data rilevazione** 26/07/2019
- **Località** TORRE
- **Denominazione** Al Debbio

Informazioni sull'Edificio 7965

- **Usi prevalente:** residenziale
- **Usi presenti:** residenziale permanente

Edifici di impianto storico

- **Edifici di matrice rurale:** casa padronale

Informazioni sull'Edificio 30341

- **Usi prevalente:** accessorio
- **Usi presenti:** accessorio

Edifici di impianto storico

- **Edifici di matrice rurale:** fienili, stalle, manufatti di rimessaggio, ecc.



FOTO n° 8916 (edificio 7965)



FOTO n° 8917 (edificio 7965)



FOTO n° 8912 (edificio 30341)



FOTO n° 8913 (edificio 30341)



Edifici associati alla Scheda:

ID 28006 | ID 28007 | ID 33270 | ID 41792

Edificati Minori associati alla Scheda:

ID 702





Informazioni sulla Scheda

Informazioni sulla Scheda

- Data rilevazione 26/07/2019
- Località TORRE
- Denominazione Allaino

Informazioni sull'Edificio 28006

- **Usi prevalenti:** accessorio
- **Usi presenti:** accessorio

Manufatti e altri edifici

- **Accessori:** garage

Informazioni sull'Edificio 28007

- **Usi prevalenti:** residenziale
- **Usi presenti:** residenziale permanente

Edifici di impianto storico

- **Edifici di matrice rurale:** casa padronale

Informazioni sull'Edificio 33270

- **Usi prevalenti:** residenziale
- **Usi presenti:** residenziale permanente

Edifici di impianto storico

- **Edifici di matrice rurale:** fienili, stalle, manufatti di rimessaggio, ecc.

Informazioni sull'Edificio 41792

Manufatti e altri edifici

- **Accessori:** forni

Informazioni sull'Edificato Minore 702

Tipo
tettoia



FOTO n° 8901 (edificio 28006)



FOTO n° 8898 (edificio 28007)



FOTO n° 8899 (edificio 28007)



FOTO n° 8908 (edificio 28007)



FOTO n° 8906 (edificio 33270)



FOTO n° 8910 (edificio 33270)



FOTO n° 8909 (edificio 41792)



FOTO n° 8907 (edificio minore 702)



Edifici associati alla Scheda:
ID 3212 | ID 3213





Informazioni sulla Scheda

Informazioni sulla Scheda

- **Data rilevazione** 26/07/2019
- **Località** TORRE
- **Denominazione** Allaino

Informazioni sull'Edificio 3212

- **Usi prevalenti:** accessorio
- **Usi presenti:** accessorio

Manufatti e altri edifici

- **Accessori:** forni

Informazioni sull'Edificio 3213

- **Usi prevalenti:** residenziale
- **Usi presenti:** residenziale permanente

Edifici di impianto storico

- **Edifici di matrice rurale:** casa colonica isolata



FOTO n° 8904 (edificio 3212)



FOTO n° 8893 (edificio 3213)



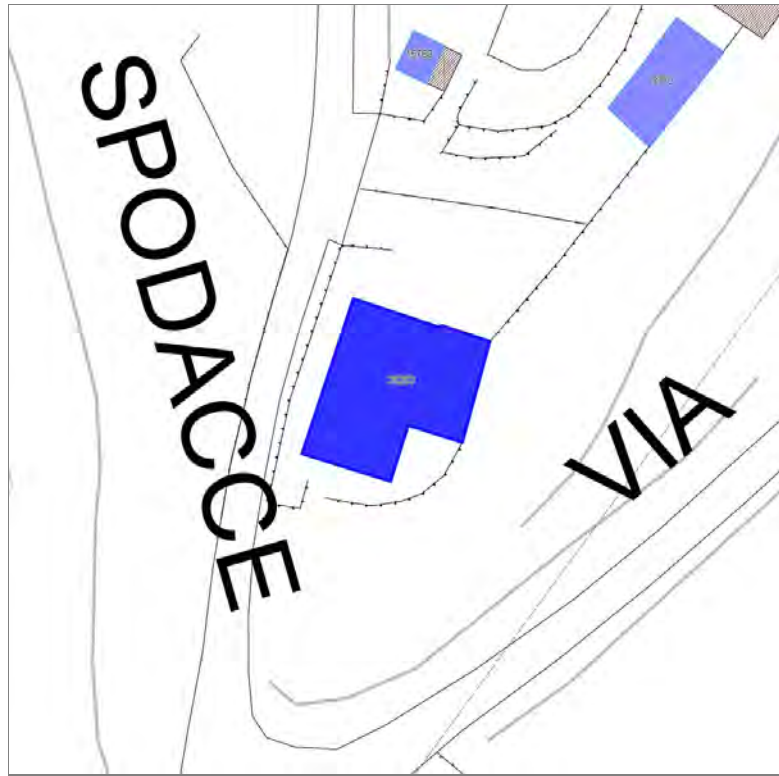
FOTO n° 8894 (edificio 3213)

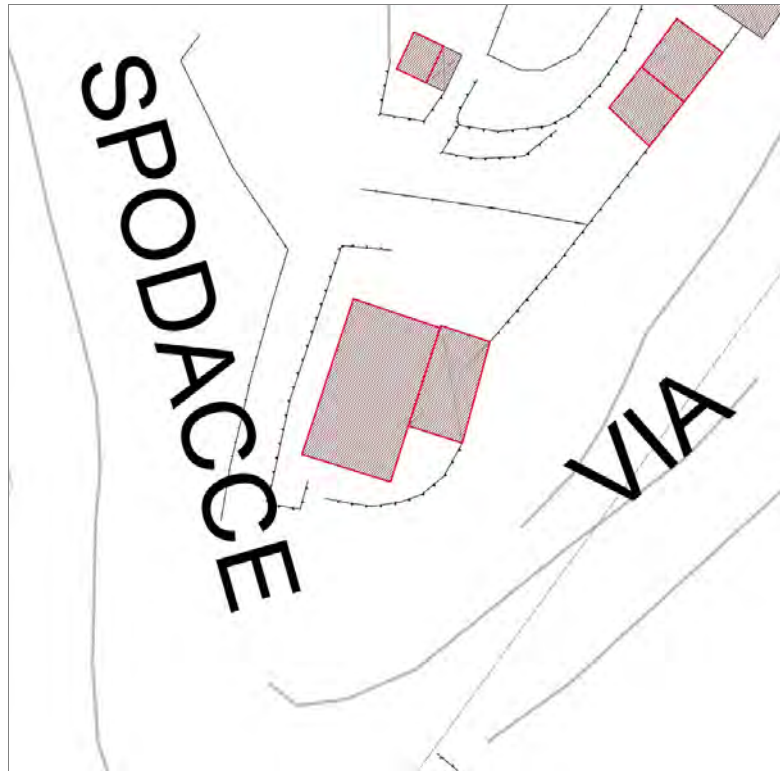


FOTO n° 8902 (edificio 3213)



Edifici associati alla Scheda:
ID 35253





Informazioni sulla Scheda

Informazioni sulla Scheda

- **Data rilevazione** 26/07/2019
- **Località** TORRE
- **Denominazione** Allaino

Informazioni sull'Edificio 35253

- **Usi prevalenti:** residenziale
- **Usi presenti:** residenziale saltuario

Edifici di impianto storico

- **Edifici di matrice rurale:** fienili, stalle, manufatti di rimessaggio, ecc.

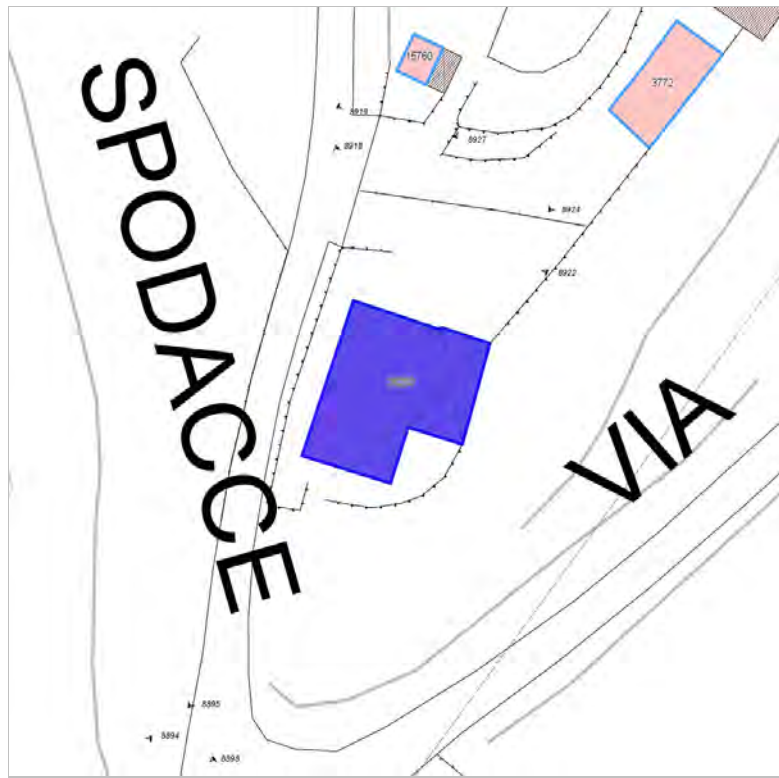


FOTO n° 8895 (edificio 35253)



FOTO n° 8918 (edificio 35253)



FOTO n° 8922 (edificio 35253)



Edifici associati alla Scheda:

ID 3772 | ID 3773 | ID 15760 | ID 15761 | ID 34898





Informazioni sulla Scheda

Informazioni sulla Scheda

- **Data rilevazione** 26/07/2019
- **Località** TORRE
- **Denominazione** Allaino

Informazioni sull'Edificio 3772

- **Usi prevalenti:** accessorio
- **Usi presenti:** accessorio

Edifici di impianto storico

- **Edifici di matrice rurale:** fienili, stalle, manufatti di rimessaggio, ecc.

Informazioni sull'Edificio 3773

- **Usi prevalenti:** residenziale
- **Usi presenti:** residenziale permanente

Edifici di impianto storico

- **Edifici di matrice rurale:** casa colonica isolata

Informazioni sull'Edificio 15760

- **Usi prevalenti:** accessorio
- **Usi presenti:** accessorio

Manufatti e altri edifici

- **Accessori:** forni

Informazioni sull'Edificio 15761

- **Usi prevalenti:** residenziale
- **Usi presenti:** residenziale permanente

Edifici di impianto storico

- **Edifici di matrice rurale:** casa colonica isolata

Informazioni sull'Edificio 34898

- **Usi prevalenti:** residenziale
- **Usi presenti:** residenziale permanente

Edifici di impianto storico

- **Edifici di matrice rurale:** casa colonica isolata



FOTO n° 8924 (edificio 3772)



FOTO n° 8928 (edificio 3773)



FOTO n° 8933 (edificio 3773)



FOTO n° 8934 (edificio 3773)



FOTO n° 8919 (edificio 15760)



FOTO n° 8927 (edificio 15760)



FOTO n° 8929 (edificio 15761)



FOTO n° 8930 (edificio 15761)



FOTO n° 8931 (edificio 15761)



FOTO n° 8932 (edificio 34898)



Edifici associati alla Scheda:

ID 358 | ID 26929 |





Informazioni sulla Scheda

Informazioni sulla Scheda

- **Data rilevazione** 26/07/2019
- **Località** TORRE
- **Denominazione** Cerreto

Informazioni sull'Edificio 358

- | | |
|---|--|
| <ul style="list-style-type: none">▪ Usi presenti: residenziale saltuario; residenziale permanente▪ Numero alloggi: 4 | <ul style="list-style-type: none">▪ Edifici di impianto storico▪ Edifici di matrice rurale: casa colonica isolata |
|---|--|

Informazioni sull'Edificio 26929

- | | |
|---|--|
| <ul style="list-style-type: none">▪ Usi presenti: accessorio | <ul style="list-style-type: none">▪ Edifici di impianto storico▪ Edifici di matrice rurale: fienili, stalle, manufatti di rimessaggio, ecc. |
|---|--|

Rilievi fotografici



FOTO n° 8935 (edificio 358)



FOTO n° 8936 (edificio 358)



FOTO n° 8937 (edificio 358)



FOTO n° 8938 (edificio 358)



FOTO n° 8939 (edificio 358)



FOTO n° 8948 (edificio 358)



FOTO n° 8940 (edificio 26929)



FOTO n° 8941 (edificio 26929)



Edifici associati alla Scheda:

ID 17393





Informazioni sulla Scheda

Informazioni sulla Scheda

- **Data rilevazione** 26/07/2019
- **Località** CERRETO
- **Denominazione** Cerreto

Informazioni sull'Edificio 17393

- **Usò prevalente:** non in uso
- **Usi presenti:** non in uso

Manufatti e altri edifici

- **beni storico culturali a corredo degli edifici:**
cappelle



FOTO n° 8942 (edificio 17393)

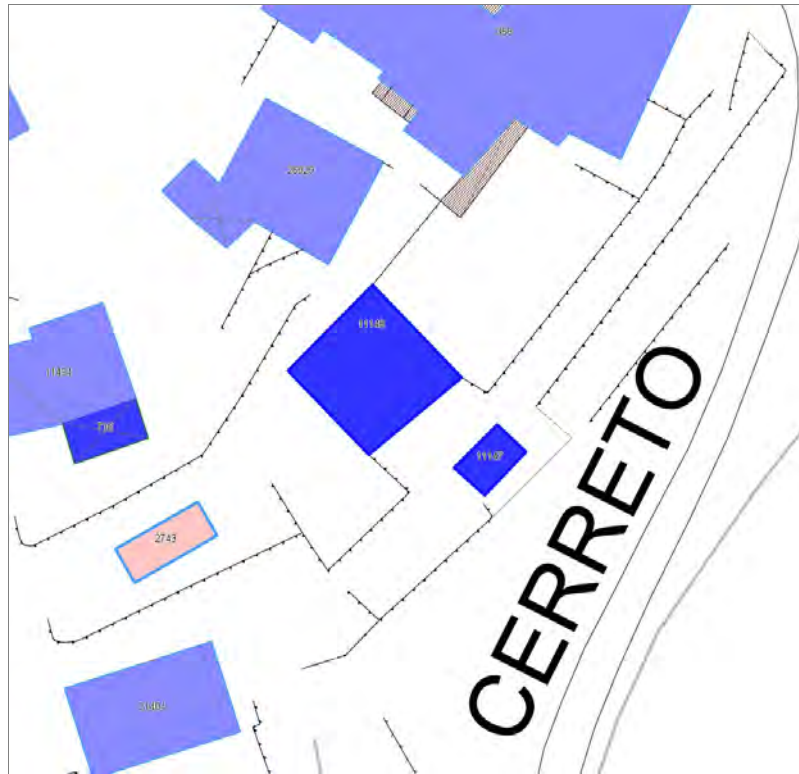


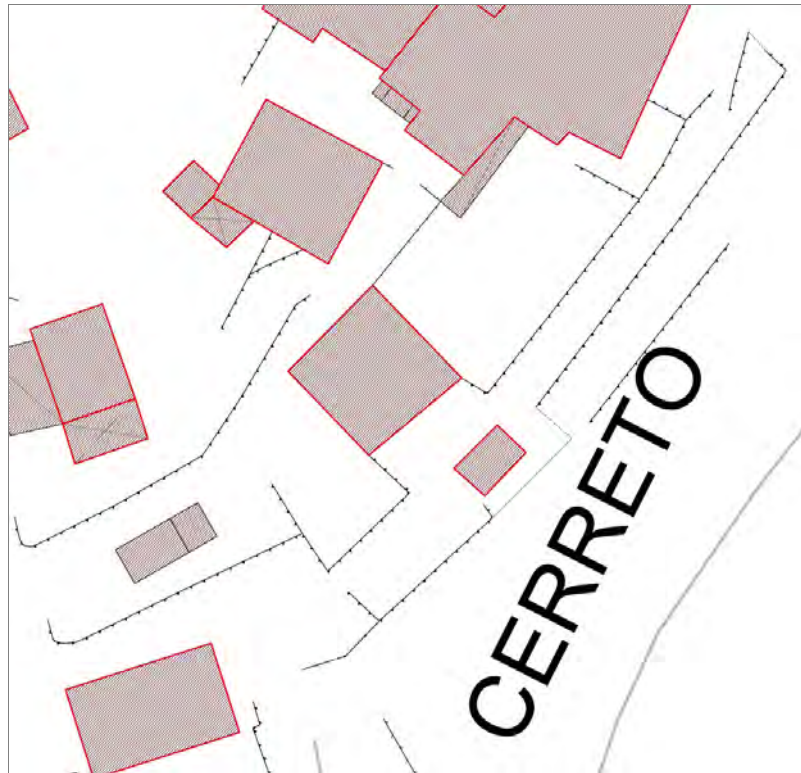
FOTO n° 8951 (edificio 17393)



Edifici associati alla Scheda:

ID 11147 ID 11148





Informazioni sulla Scheda

Informazioni sulla Scheda

- **Data rilevazione** 26/07/2019
- **Località** TORRE
- **Denominazione** Cerreto

Informazioni sull'Edificio 11147

- **Usi prevalenti:** non rilevabile

Informazioni sull'Edificio 11148

- **Usi prevalenti:** residenziale
- **Usi presenti:** residenziale permanente

Edifici di impianto storico

- **Edifici di matrice rurale:** casa colonica isolata

Rilievi fotografici

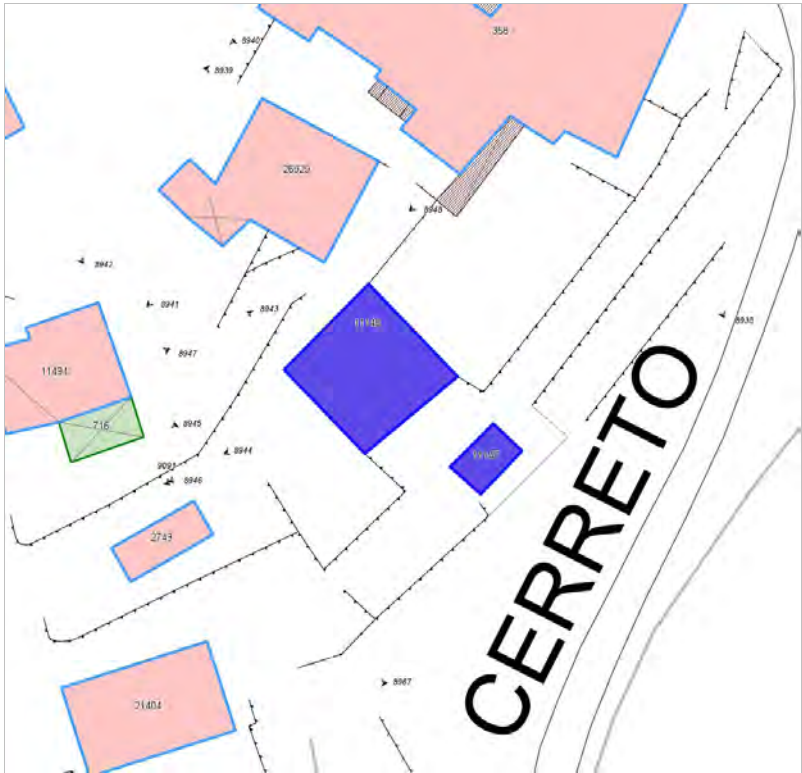


FOTO n° 8943 (edificio 11148)



FOTO n° 8944 (edificio 11148)



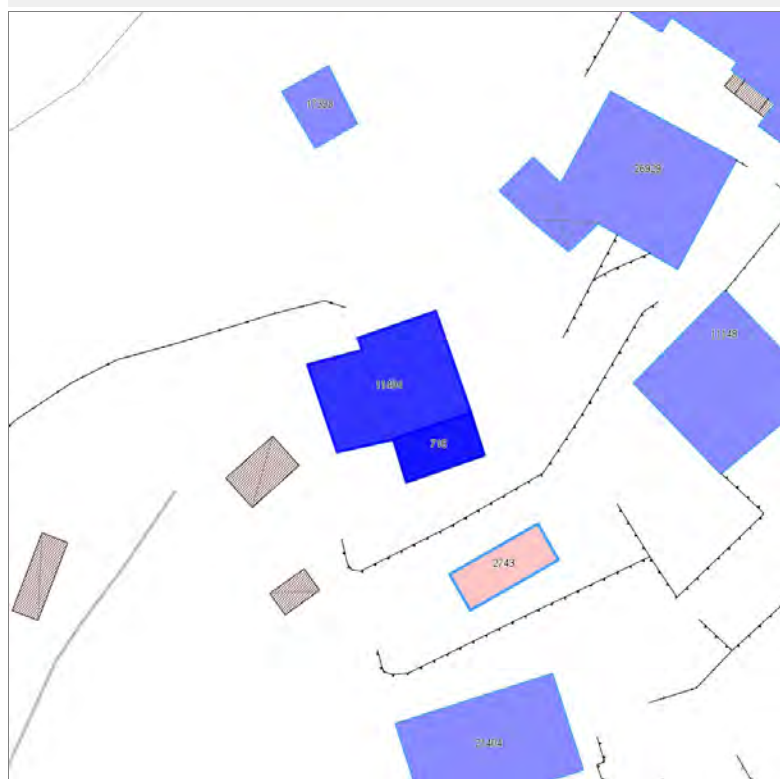
Report Scheda Edifici sparsi Cerreto N°320

Edifici associati alla Scheda:

ID 11494

Edificati Minori associati alla Scheda:

ID 716





Informazioni sulla Scheda

Informazioni sulla Scheda

- **Data rilevazione** 26/07/2019
- **Località** TORRE
- **Denominazione** Cerreto

Informazioni sull'Edificio 11494

- **Uso prevalente:** accessorio
- **Usi presenti:** accessorio

Edifici di impianto storico

- **Edifici di matrice rurale:** fienili, stalle, manufatti di rimessaggio, ecc.

Informazioni sull'Edificato Minore 716

Tipo
tettoia

Rilievi fotografici

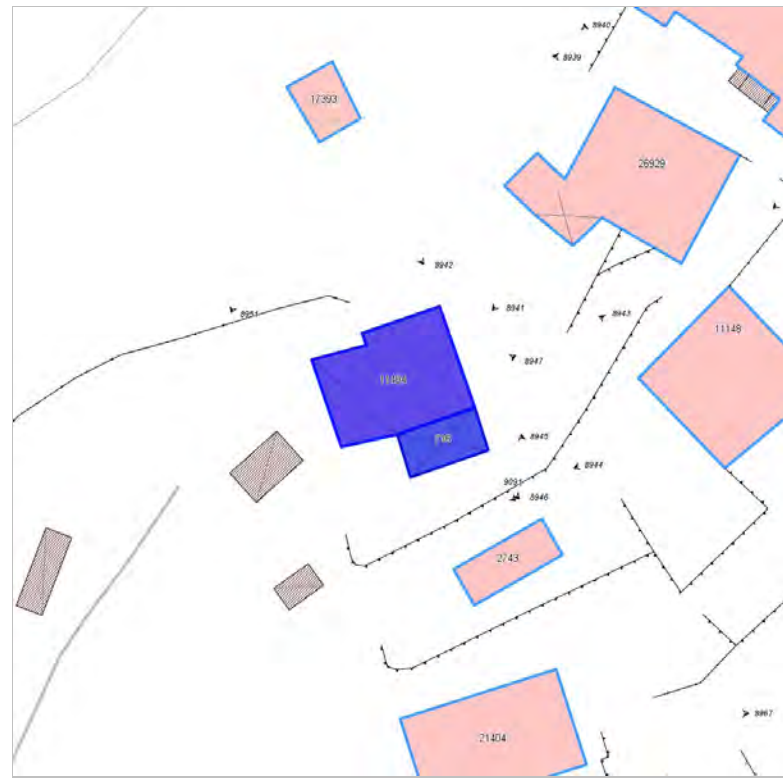


FOTO n° 8946 (edificio 11494)



FOTO n° 8947 (edificio 11494)



FOTO n° 9091 (edificio minore 716)



Edifici associati alla Scheda:

ID 21404





Informazioni sulla Scheda

Informazioni sulla Scheda

- **Data rilevazione** 26/07/2019
- **Località** TORRE
- **Denominazione** Cerreto

Informazioni sull'Edificio 21404

- **Usi prevalente:** residenziale
- **Usi presenti:** residenziale permanente

Edifici di impianto storico

- **Edifici di matrice rurale:** casa colonica isolata

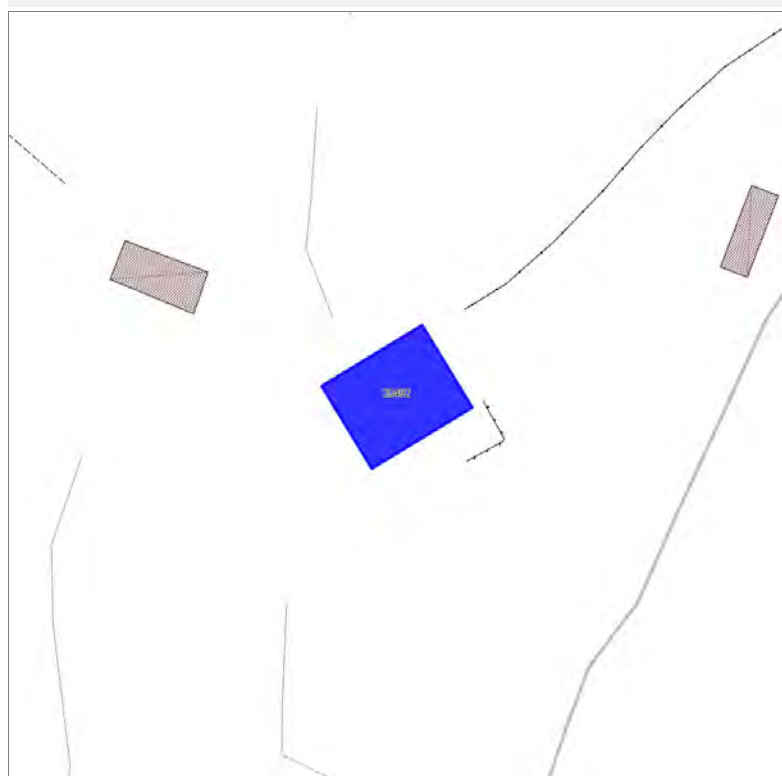


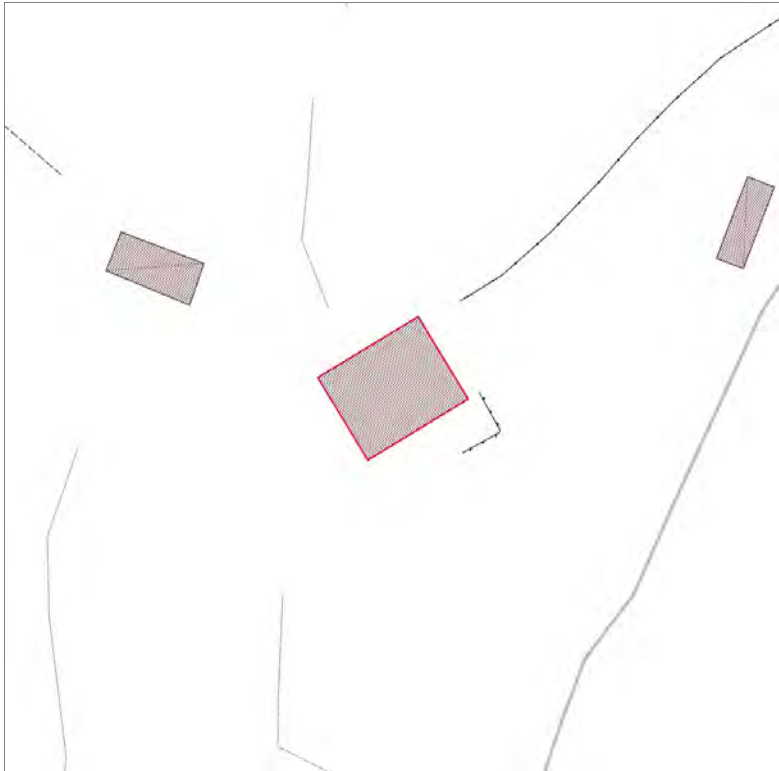
FOTO n° 8967 (edificio 21404)



Edifici associati alla Scheda:

ID 20492





Informazioni sulla Scheda

Informazioni sulla Scheda

- **Data rilevazione** 26/07/2019
- **Località** TORRE
- **Denominazione** Cerreto

Informazioni sull'Edificio 20492

- **Usi prevalente:** residenziale
- **Usi presenti:** residenziale permanente

Edifici di impianto storico

- **Edifici di matrice rurale:** casa colonica isolata

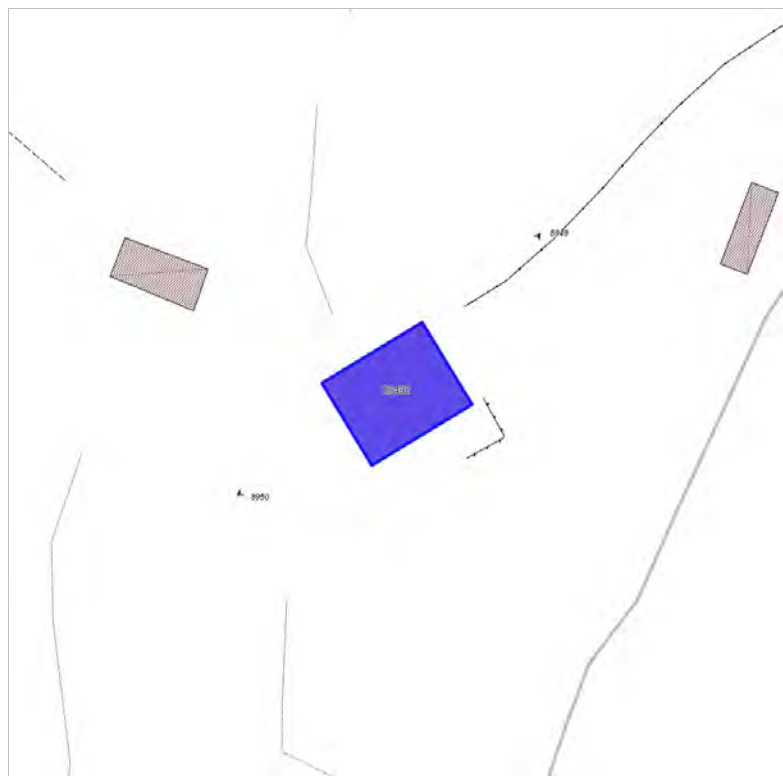


FOTO n° 8949 (edificio 20492)



FOTO n° 8950 (edificio 20492)



Edifici associati alla Scheda:

ID 27557 ID 27558





Informazioni sulla Scheda

Informazioni sulla Scheda

- **Data rilevazione** 26/07/2019
- **Località** TORRE
- **Denominazione** Cerreto

Informazioni sull'Edificio 27557

- **Uso prevalente:** non rilevabile

Informazioni sull'Edificio 27558

- **Uso prevalente:** residenziale
- **Usi presenti:** residenziale permanente

Edifici di impianto storico

- **Edifici di matrice rurale:** casa colonica isolata



FOTO n° 8965 (edificio 27558)

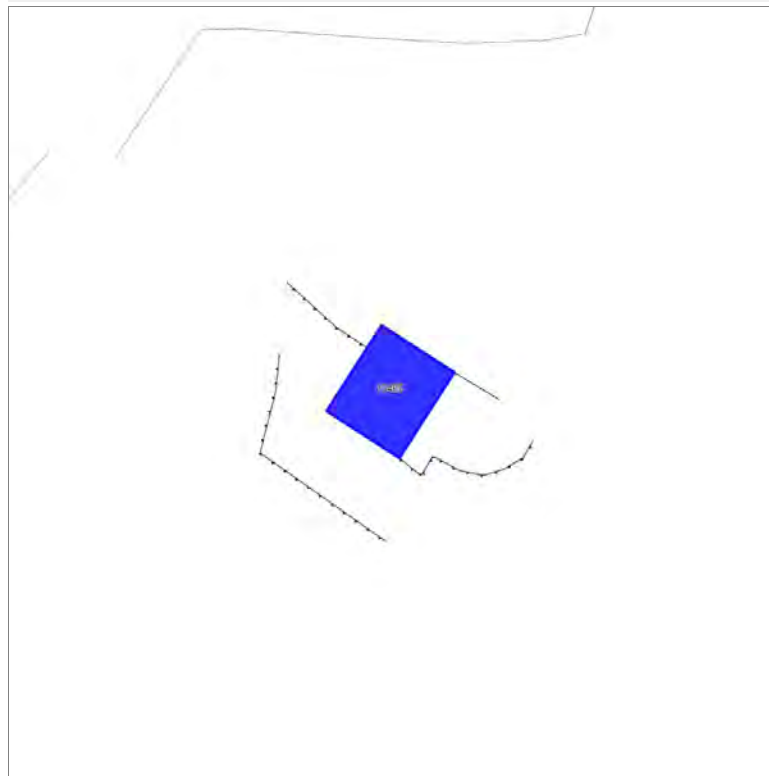


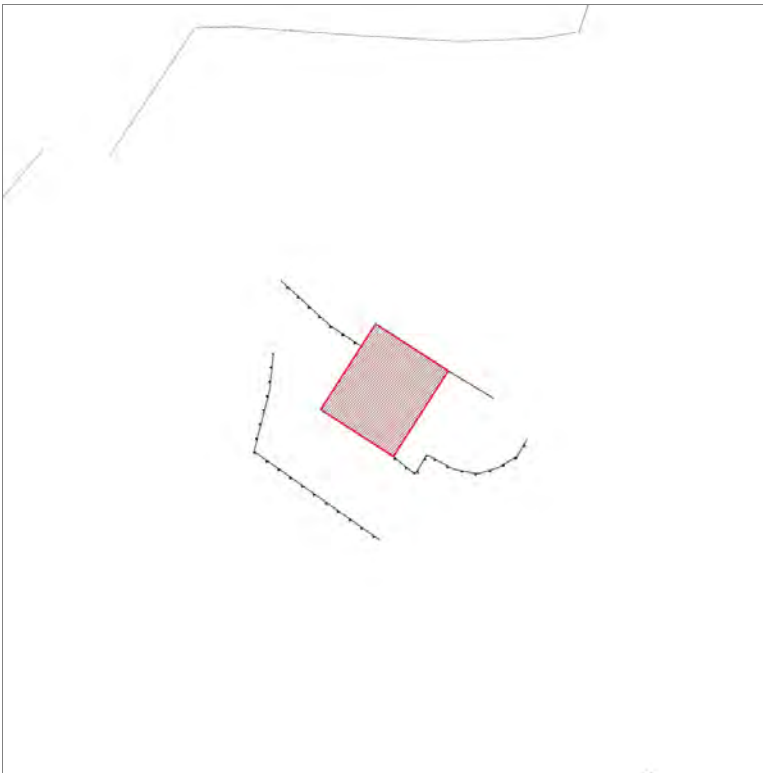
FOTO n° 8966 (edificio 27558)



Edifici associati alla Scheda:

ID 10465





Informazioni sulla Scheda

Informazioni sulla Scheda

- **Data rilevazione** 26/07/2019
- **Non rilevabile:** inaccessibile
- **Località** TORRE
- **Denominazione** Cerreto

Informazioni sull'Edificio 10465

- **Usò prevalente:** non rilevabile

Edifici associati alla Scheda:
ID 6771





Informazioni sulla Scheda

Informazioni sulla Scheda

- **Data rilevazione** 26/07/2019
- **Non rilevabile:** inaccessibile
- **Località** TORRE
- **Denominazione** Cerreto

Informazioni sull'Edificio 6771

- **Usò prevalente:** non rilevabile

Edifici associati alla Scheda:

ID 4532 | ID 16479 | ID 40890 | ID 41794





Informazioni sulla Scheda

Informazioni sulla Scheda

- **Data rilevazione** 26/07/2019
- **Località** TORRE
- **Denominazione** All'Uccelliera

Informazioni sull'Edificio 4532

- **Usi prevalenti:** residenziale
- **Usi presenti:** non in uso; accessorio

Edifici di impianto storico

- **Edifici di matrice rurale:** casa colonica isolata

Informazioni sull'Edificio 16479

- **Usi prevalenti:** residenziale
- **Usi presenti:** non in uso; accessorio

Edifici di impianto storico

- **Edifici di matrice rurale:** casa colonica isolata

Informazioni sull'Edificio 40890

- **Usi prevalenti:** residenziale
- **Usi presenti:** residenziale permanente

Edifici di impianto storico

- **Edifici di matrice rurale:** casa colonica isolata

Informazioni sull'Edificio 41794

- **Usi prevalenti:** accessorio
- **Usi presenti:** accessorio

Manufatti e altri edifici

- **Accessori:** forni



FOTO n° 8956 (edificio 4532)



FOTO n° 9092 (edificio 4532)



FOTO n° 8955 (edificio 16479)



FOTO n° 8952 (edificio 40890)



FOTO n° 8954 (edificio 40890)



FOTO n° 8953 (edificio 41794)



Edifici associati alla Scheda:
ID 16319





Informazioni sulla Scheda

Informazioni sulla Scheda

- **Data rilevazione** 26/07/2019
- **Località** TORRE
- **Denominazione** All'Uccelliera

Informazioni sull'Edificio 16319

- **Usi prevalenti:** accessorio
- **Usi presenti:** accessorio

Edifici di impianto storico

- **Edifici di matrice rurale:** fienili, stalle, manufatti di rimessaggio, ecc.

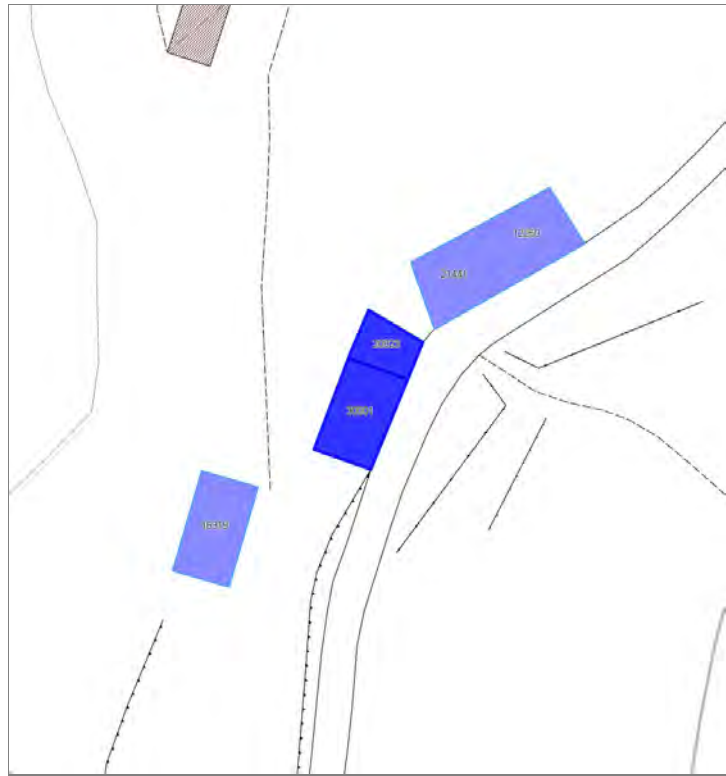


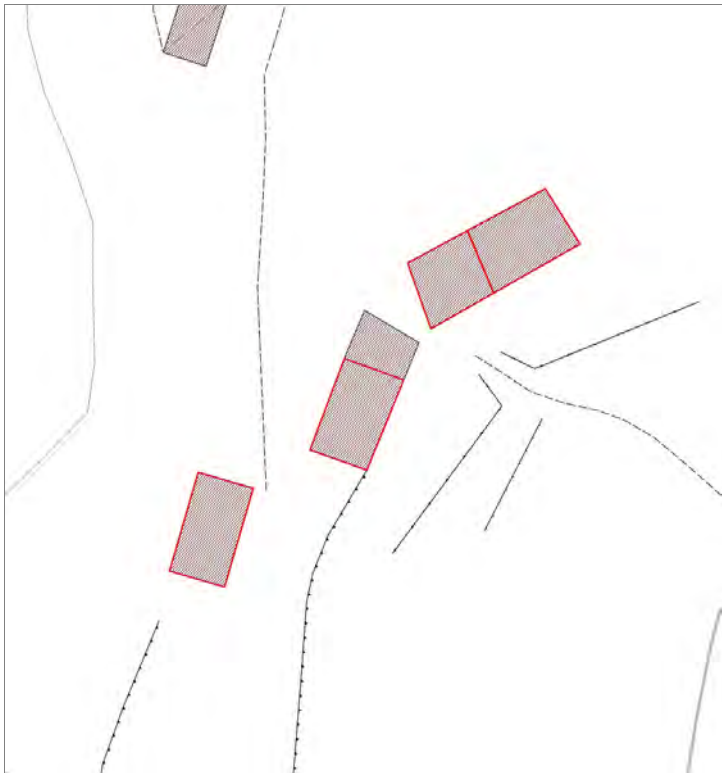
FOTO n° 8957 (edificio 16319)



Edifici associati alla Scheda:

ID 20923 ID 30001





Informazioni sulla Scheda

Informazioni sulla Scheda

- **Data rilevazione** 26/07/2019
- **Località** TORRE
- **Denominazione** All'Uccelliera

Informazioni sull'Edificio 20923

- **Usi prevalenti:** accessorio
- **Usi presenti:** accessorio

Manufatti e altri edifici

- **Edifici con caratteri conformi all'edificato tradizionale e/o preesistente:** a carattere non specialistico (di base)

Informazioni sull'Edificio 30001

- **Usi prevalenti:** residenziale
- **Usi presenti:** residenziale permanente

Edifici di impianto storico

- **Edifici di matrice rurale:** fienili, stalle, manufatti di rimessaggio, ecc.

Rilievi fotografici



FOTO n° 8961 (edificio 20923)



FOTO n° 8958 (edificio 30001)



FOTO n° 8959 (edificio 30001)

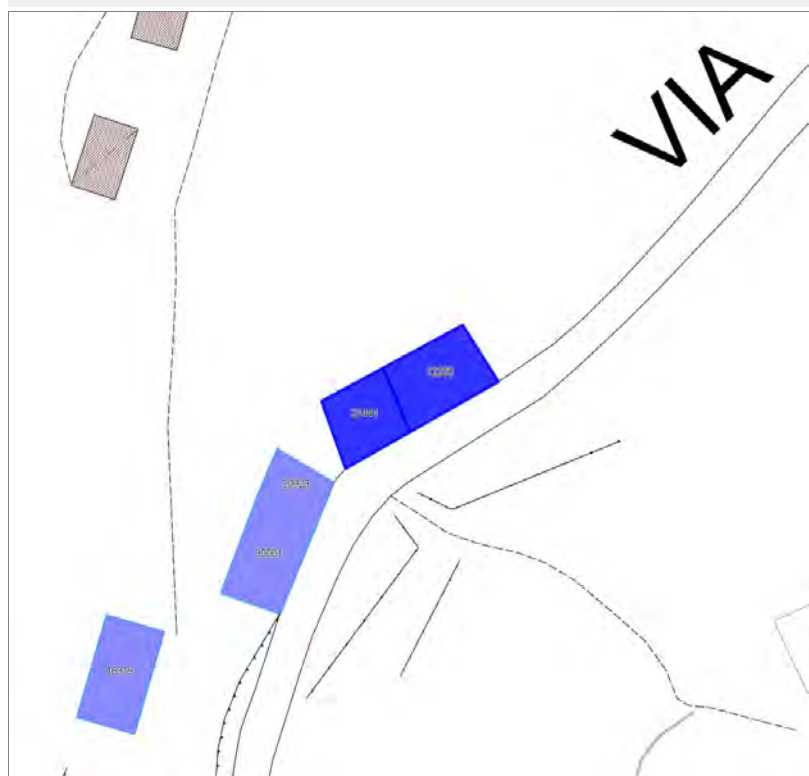


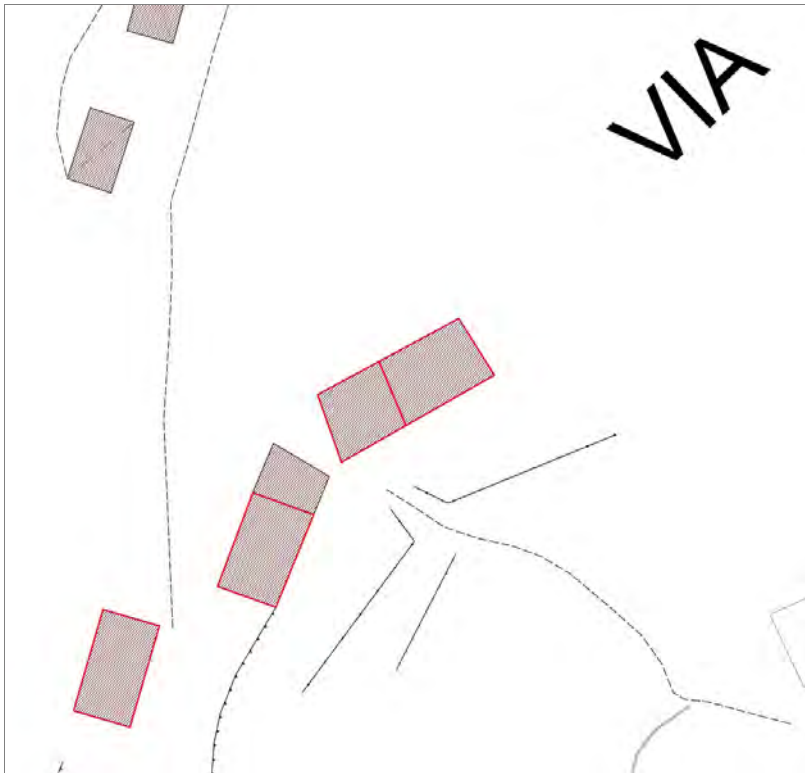
FOTO n° 8960 (edificio 30001)



Edifici associati alla Scheda:

ID 12250 ID 21441





Informazioni sulla Scheda

Informazioni sulla Scheda

- **Data rilevazione** 26/07/2019
- **Località** TORRE
- **Denominazione** All'Uccelliera

Informazioni sull'Edificio 12250

- **Usi prevalenti:** accessorio
- **Usi presenti:** accessorio

Edifici di impianto storico

- **Edifici di matrice rurale:** fienili, stalle, manufatti di rimessaggio, ecc.

Informazioni sull'Edificio 21441

- **Usi prevalenti:** accessorio
- **Usi presenti:** accessorio

Edifici di impianto storico

- **Edifici di matrice rurale:** fienili, stalle, manufatti di rimessaggio, ecc.



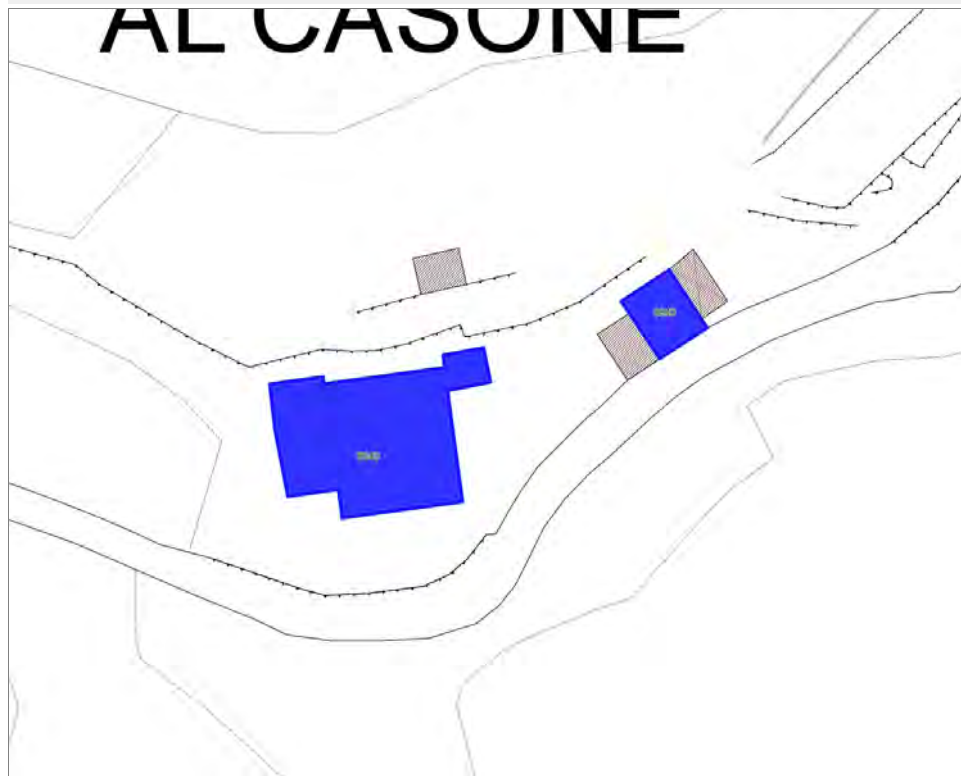
FOTO n° 8962 (edificio 12250)



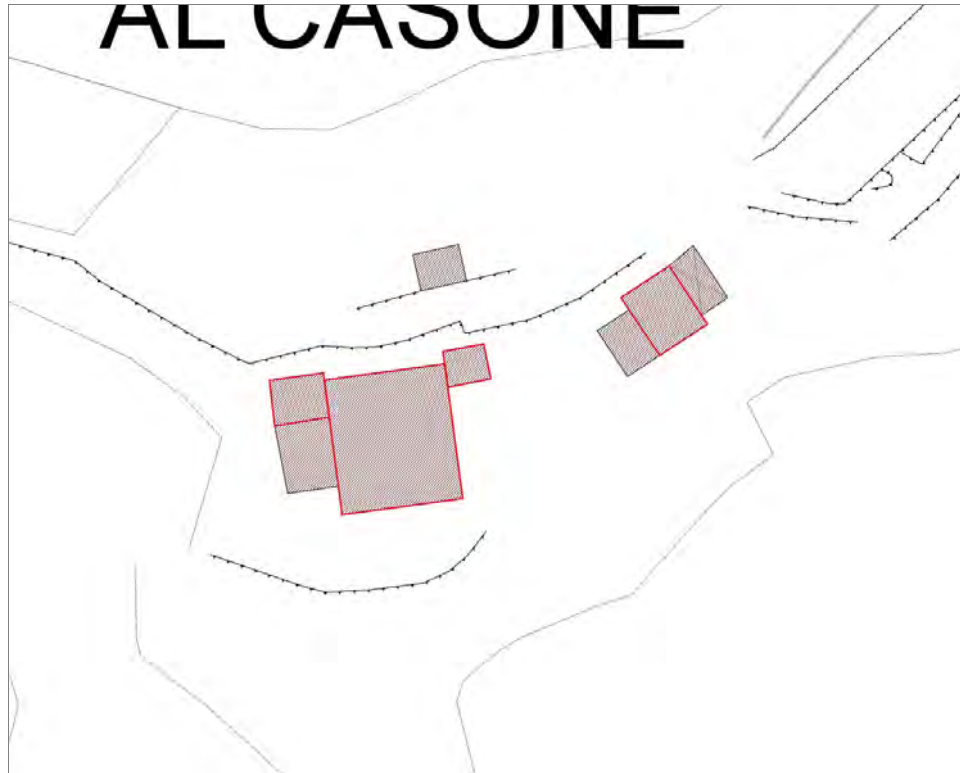
FOTO n° 8964 (edificio 21441)



Edifici associati alla Scheda:
ID 8848 | ID 8849



AL CASONE



Informazioni sulla Scheda

Informazioni sulla Scheda

- **Data rilevazione** 26/07/2019
- **Non rilevabile:** Inaccessibile
- **Località** TORRE
- **Denominazione** Al Casone

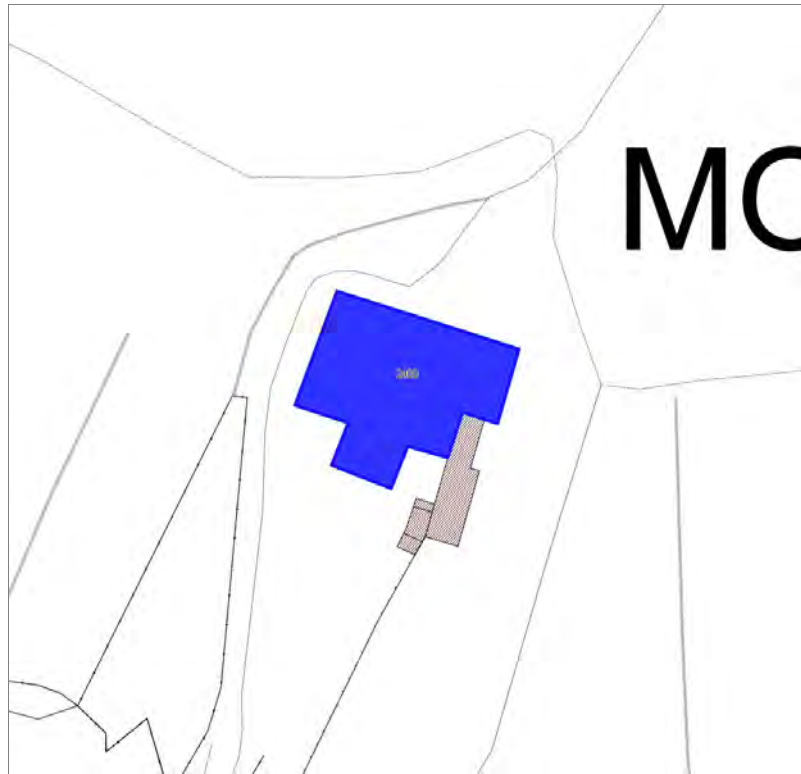
Informazioni sull'Edificio 8848

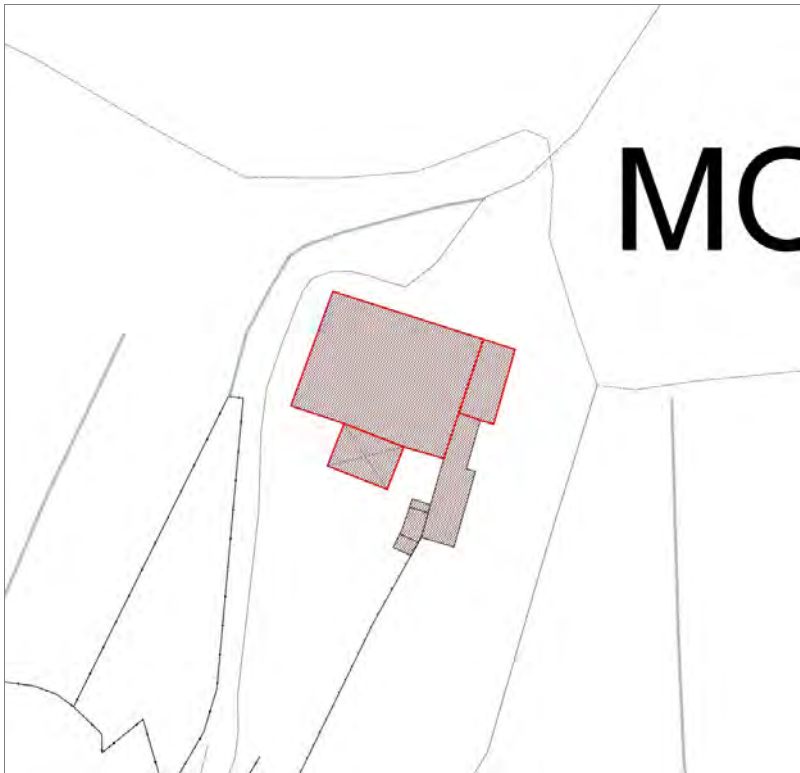
- **Usò prevalente:** non rilevabile

Informazioni sull'Edificio 8849

- **Usò prevalente:** non rilevabile

Edifici associati alla Scheda:
ID 2400





Informazioni sulla Scheda

Informazioni sulla Scheda

- **Data rilevazione** 26/07/2019
- **Località** TORRE
- **Denominazione** Molinetto

Informazioni sull'Edificio 2400

- **Usi prevalente:** residenziale
- **Usi presenti:** residenziale permanente

Edifici di impianto storico

- **Edifici di matrice rurale:** casa colonica isolata

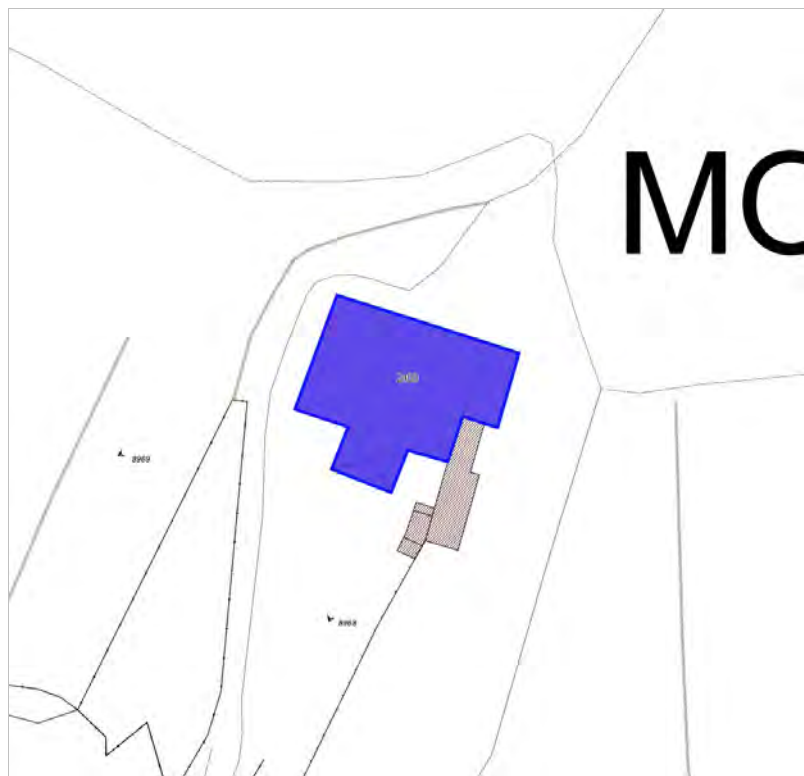


FOTO n° 8968 (edificio 2400)



FOTO n° 8969 (edificio 2400)

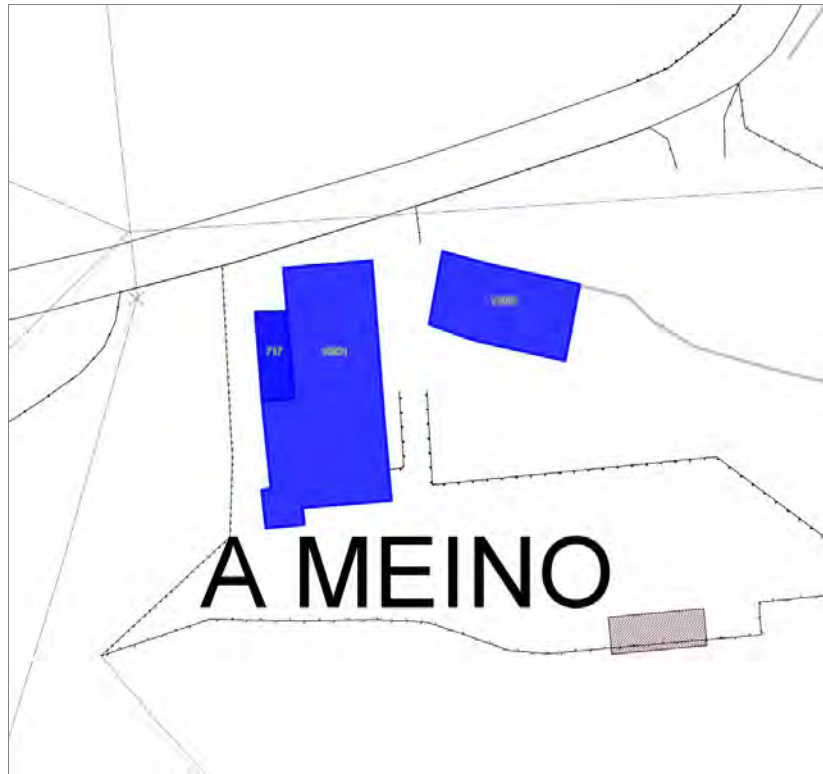


Edifici associati alla Scheda:

ID 10930 ID 10931

Edificati Minori associati alla Scheda:

ID 717





Informazioni sulla Scheda

Informazioni sulla Scheda

- **Data rilevazione** 26/07/2019
- **Località** TORRE
- **Denominazione** A Meino

Informazioni sull'Edificio 10930

- **Usi prevalente:** residenziale
- **Usi presenti:** residenziale permanente

Edifici di impianto storico

- **Edifici di matrice rurale:** fienili, stalle, manufatti di rimessaggio, ecc.

Informazioni sull'Edificio 10931

- **Usi prevalente:** residenziale
- **Usi presenti:** residenziale permanente
- **Numero alloggi:** 2

Edifici di impianto storico

- **Edifici di matrice rurale:** casa colonica isolata

Informazioni sull'Edificato Minore 717

Tipo
tettoia



FOTO n° 8970 (edificio 10930)



FOTO n° 8973 (edificio 10930)



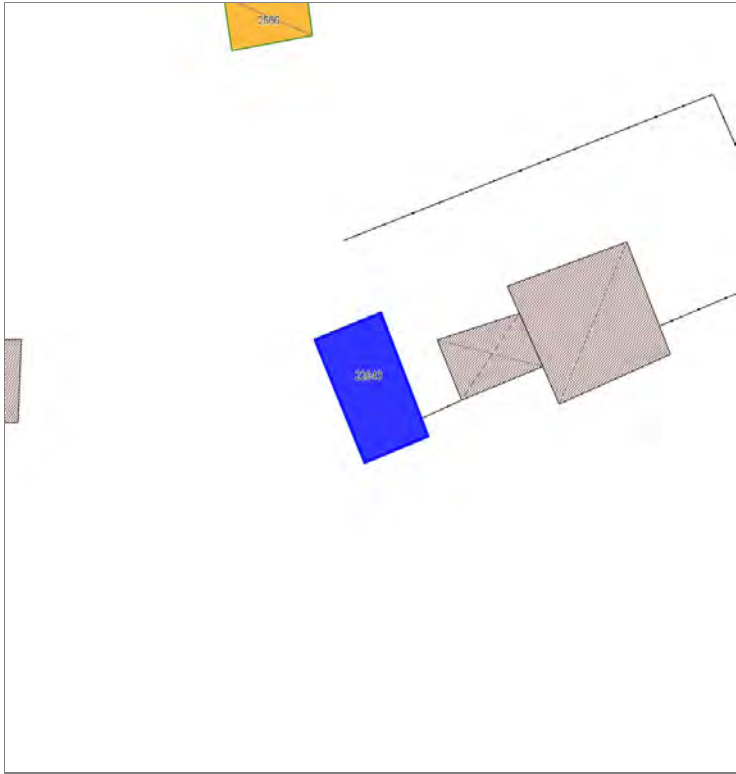
FOTO n° 8971 (edificio 10931)



FOTO n° 8972 (edificio 10931)



Edifici associati alla Scheda:
ID 22643





Informazioni sulla Scheda

Informazioni sulla Scheda

- **Data rilevazione** 26/07/2019
- **Località** TORRE
- **Denominazione** A Geppetto

Informazioni sull'Edificio 22643

- **Usi prevalenti:** agricolo e funzioni connesse
- **Usi presenti:** allevamento

Edifici di impianto storico

- **Edifici di matrice rurale:** fienili, stalle, manufatti di rimessaggio, ecc.

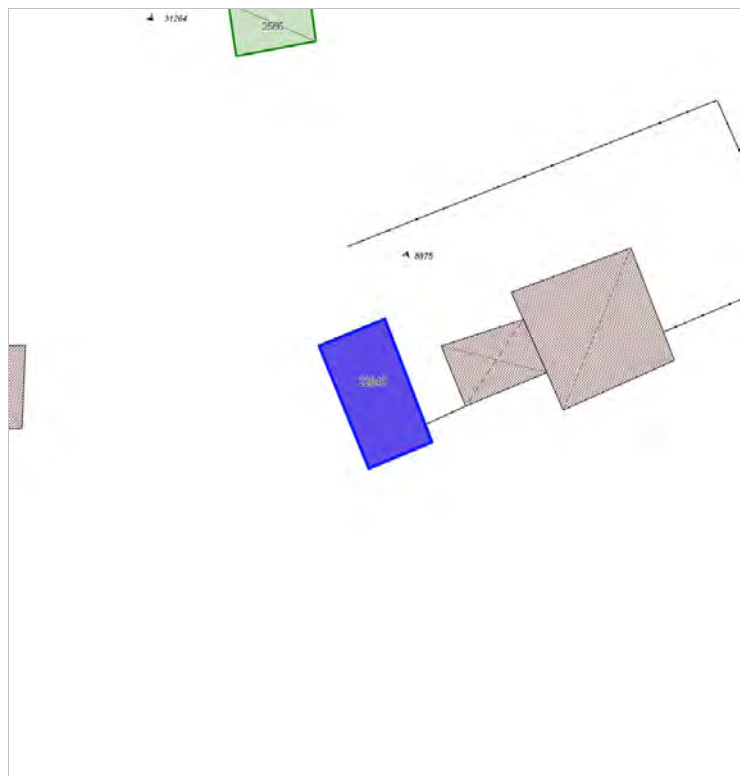


FOTO n° 8975 (edificio 22643)



Edifici associati alla Scheda:

ID 4338 | ID 13258 | ID 19659 | ID 37483





Informazioni sulla Scheda

Informazioni sulla Scheda

- **Data rilevazione** 26/07/2019
- **Località** TORRE
- **Denominazione** A Giovanni

Informazioni sull'Edificio 4338

- **Usi prevalente:** residenziale
- **Usi presenti:** residenziale permanente

Edifici di impianto storico

- **Edifici con tipologie edilizie di base:** edifici con preminenza dei caratteri "in schiera"

Informazioni sull'Edificio 13258

- **Usi prevalente:** residenziale
- **Usi presenti:** residenziale permanente

Edifici di impianto storico

- **Edifici con tipologie edilizie di base:** edifici con preminenza dei caratteri "in schiera"

Informazioni sull'Edificio 19659

- **Usi prevalente:** residenziale
- **Usi presenti:** dismesso

Edifici di impianto storico

- **Edifici con tipologie edilizie di base:** edifici con preminenza dei caratteri "in schiera"

Informazioni sull'Edificio 37483

- **Usi prevalente:** residenziale
- **Usi presenti:** residenziale permanente

Edifici di impianto storico

- **Edifici con tipologie edilizie di base:** edifici con preminenza dei caratteri "in schiera"



FOTO n° 9083 (edificio 4338)



FOTO n° 9081 (edificio 13258)



FOTO n° 9082 (edificio 13258)



FOTO n° 9085 (edificio 13258)



FOTO n° 9086 (edificio 13258)



FOTO n° 9080 (edificio 19659)



FOTO n° 9084 (edificio 37483)



Edifici associati alla Scheda:

ID 15404 ID 15405 ID 15406

Edificati Minori associati alla Scheda:

ID 704





Informazioni sulla Scheda

Informazioni sulla Scheda

- **Data rilevazione** 26/07/2019
- **Località** TORRE
- **Denominazione** Al Monte

Informazioni sull'Edificio 15404

- **Usi prevalenti:** accessorio
- **Usi presenti:** accessorio

Manufatti e altri edifici

- **Accessori:** ripostigli, rimessaggi, box

Informazioni sull'Edificio 15405

- **Usi prevalenti:** accessorio
- **Usi presenti:** accessorio

Edifici di impianto storico

- **Edifici di matrice rurale:** fienili, stalle, manufatti di rimessaggio, ecc.

Informazioni sull'Edificio 15406

- **Usi prevalenti:** residenziale
- **Usi presenti:** residenziale permanente

Edifici di impianto storico

- **Edifici con tipologie edilizie di base:** edifici con preminenza dei caratteri "in schiera"

Informazioni sull'Edificato Minore 704

Tipo
tettoia

Rilievi fotografici



FOTO n° 9093 (scheda)



FOTO n° 8988 (edificio 15404)



FOTO n° 8985 (edificio 15405)



FOTO n° 8986 (edificio 15406)



FOTO n° 8989 (edificio 15406)



FOTO n° 8990 (edificato minore 704)



Edifici associati alla Scheda:

ID 15545





Informazioni sulla Scheda

Informazioni sulla Scheda

- **Data rilevazione** 26/07/2019
- **Località** TORRE
- **Denominazione** Al Monte

Informazioni sull'Edificio 15545

- **Usi prevalenti:** residenziale
- **Usi presenti:** residenziale saltuario

Edifici di impianto storico

- **Edifici di matrice rurale:** casa colonica isolata



FOTO n° 8984 (edificio 15545)



FOTO n° 8991 (edificio 15545)



FOTO n° 8992 (edificio 15545)

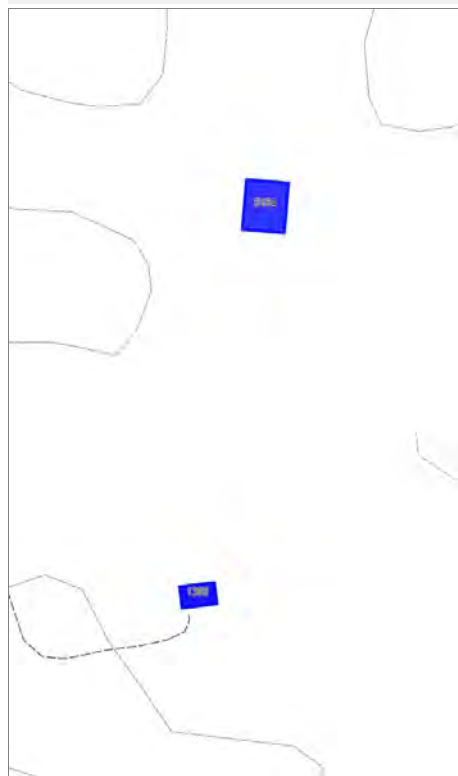


Edifici associati alla Scheda:

ID 5184

Edificati Minori associati alla Scheda:

ID 1386





Informazioni sulla Scheda

Informazioni sulla Scheda

- **Data rilevazione** 26/07/2019
- **Non rilevabile:** Inaccessibile
- **Località** TORRE
- **Denominazione** Al Monte

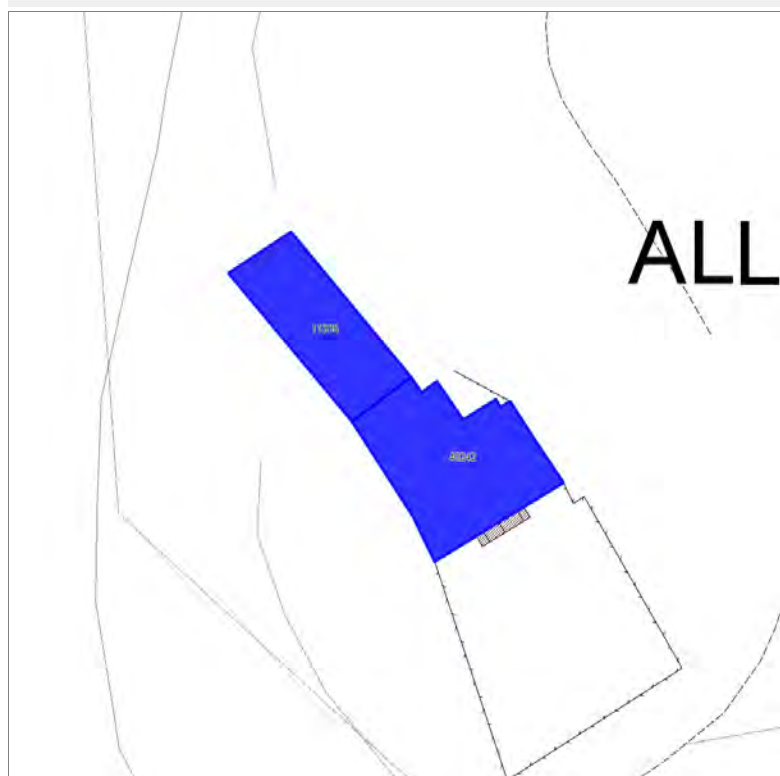
Informazioni sull'Edificio 5184

- **Usò prevalente:** non rilevabile

Informazioni sull'Edificato Minore 1386

Edifici associati alla Scheda:

ID 11335 ID 40242





Informazioni sulla Scheda

Informazioni sulla Scheda

- **Data rilevazione** 26/07/2019
- **Località** TORRE
- **Denominazione** Allarini

Informazioni sull'Edificio 11335

- **Usi prevalenti:** accessorio
- **Usi presenti:** accessorio

Edifici di impianto storico

- **Edifici di matrice rurale:** casa colonica isolata

Informazioni sull'Edificio 40242

- **Usi prevalenti:** residenziale
- **Usi presenti:** residenziale permanente

Edifici di impianto storico

- **Edifici di matrice rurale:** casa padronale



FOTO n° 9058 (edificio 11335)



FOTO n° 9057 (edificio 40242)



Edifici associati alla Scheda:
ID 19777





Informazioni sulla Scheda

Informazioni sulla Scheda

- **Data rilevazione** 26/07/2019
- **Località** TORRE
- **Denominazione** Dondolino

Informazioni sull'Edificio 19777

- **Usi prevalenti:** residenziale
- **Usi presenti:** lavori in corso

Edifici di impianto storico

- **Edifici di matrice rurale:** fienili, stalle, manufatti di rimessaggio, ecc.



FOTO n° 9049 (edificio 19777)



FOTO n° 9050 (edificio 19777)



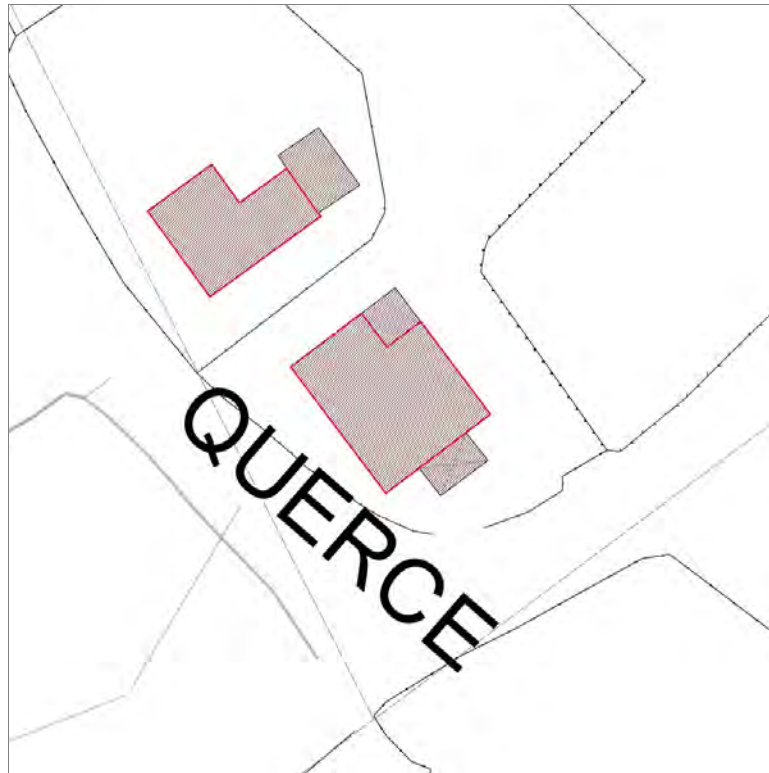
FOTO n° 9051 (edificio 19777)



Edifici associati alla Scheda:

ID 28041





Informazioni sulla Scheda

Informazioni sulla Scheda

- **Data rilevazione** 26/07/2019
- **Località** TORRE
- **Denominazione** Dondolino

Informazioni sull'Edificio 28041

- **Usi prevalenti:** residenziale
- **Usi presenti:** residenziale permanente

Manufatti e altri edifici

- **Edifici con caratteri conformi all'edificato tradizionale e/o preesistente:** a carattere non specialistico (di base)



FOTO n° 9046 (edificio 28041)



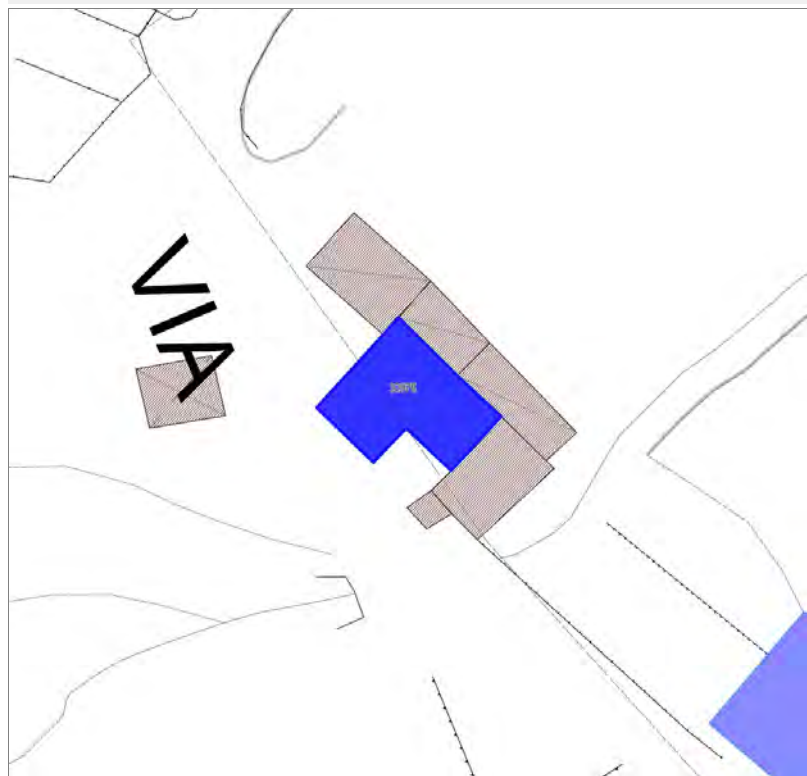
FOTO n° 9047 (edificio 28041)

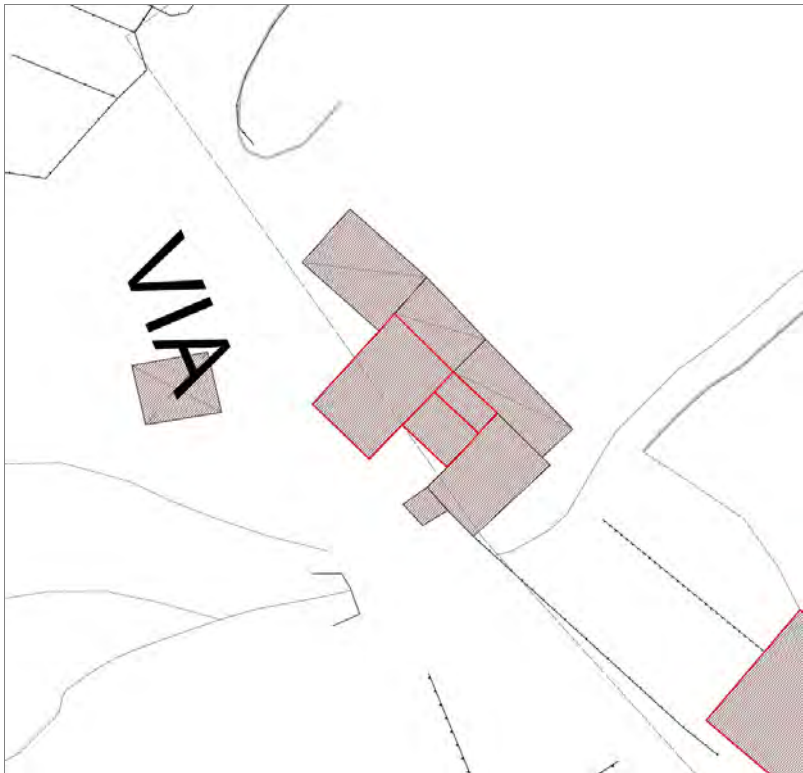


FOTO n° 9048 (edificio 28041)



Edifici associati alla Scheda:
ID 32975





Informazioni sulla Scheda

Informazioni sulla Scheda

- Data rilevazione 26/07/2019
- Località TORRE
- Denominazione A Santone

Informazioni sull'Edificio 32975

Edifici di impianto storico

- Altri edifici: rudere

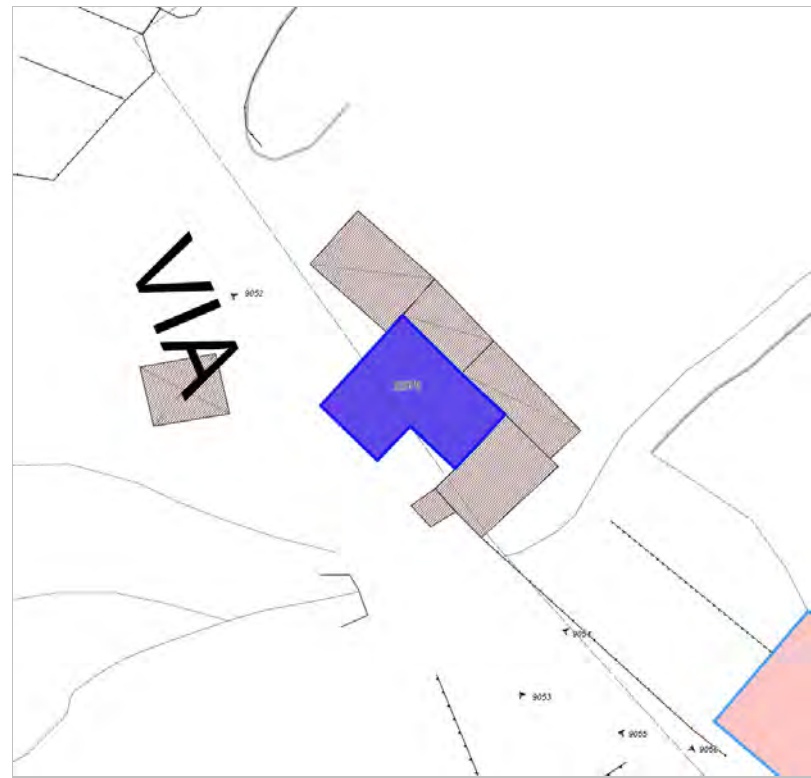
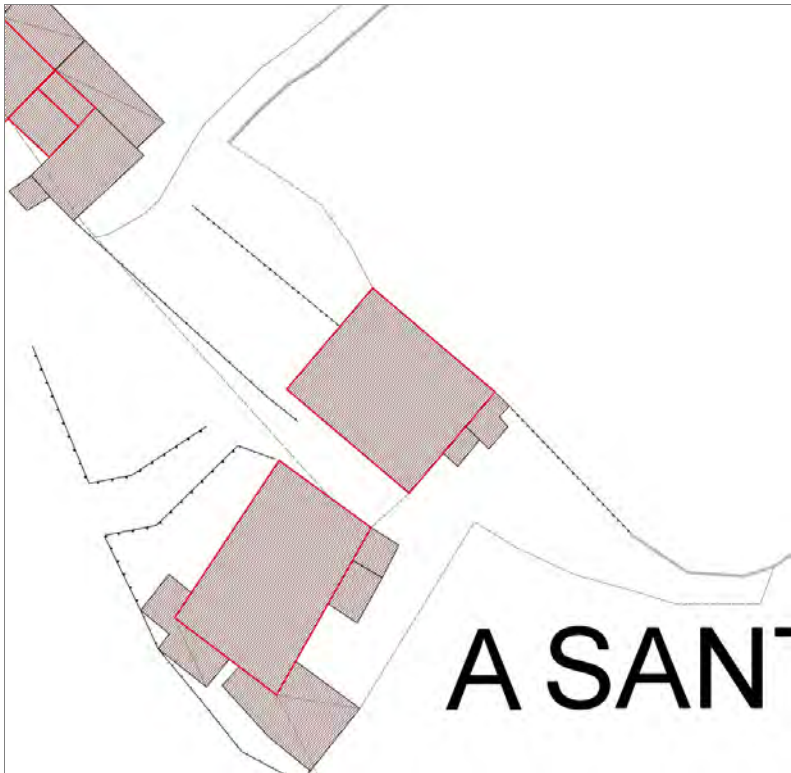


FOTO n° 9052 (edificio 32975)



Edifici associati alla Scheda:
ID 7351





Informazioni sulla Scheda

Informazioni sulla Scheda

- **Data rilevazione** 26/07/2019
- **Località** TORRE
- **Denominazione** A Santone

Informazioni sull'Edificio 7351

- **Usi prevalente:** residenziale
- **Usi presenti:** residenziale permanente

Edifici di impianto storico

- **Edifici di matrice rurale:** casa colonica isolata



FOTO n° 9054 (edificio 7351)



FOTO n° 9055 (edificio 7351)



Edifici associati alla Scheda:
ID 9742





Informazioni sulla Scheda

Informazioni sulla Scheda

- **Data rilevazione** 26/07/2019
- **Località** TORRE
- **Denominazione** A Santone

Informazioni sull'Edificio 9742

- **Usi prevalenti:** residenziale
- **Usi presenti:** residenziale permanente

Edifici di impianto storico

- **Edifici di matrice rurale:** casa colonica isolata



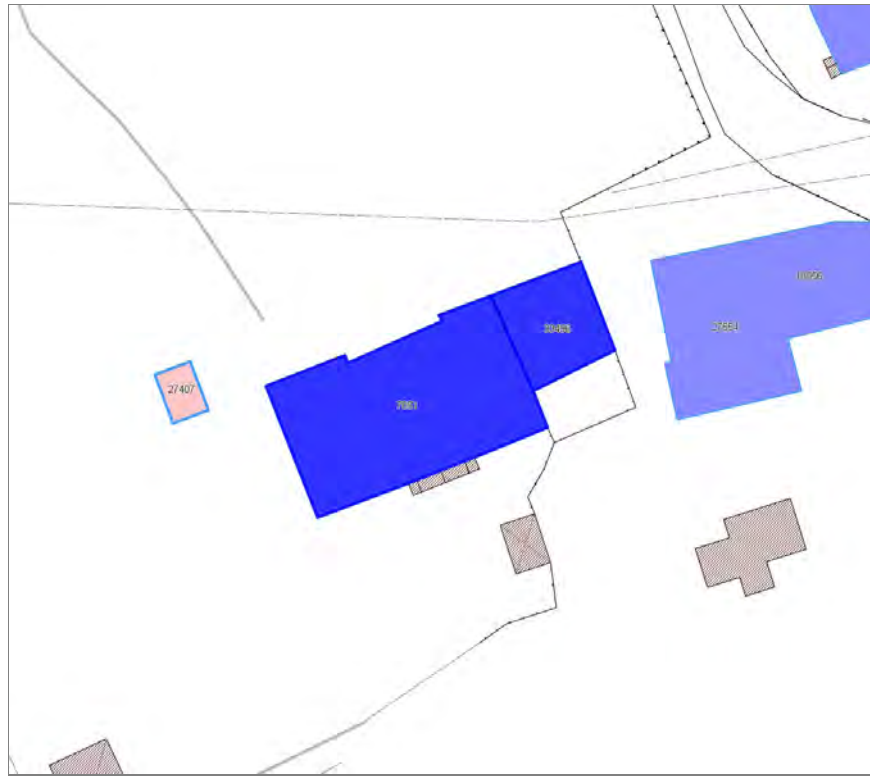
FOTO n° 9053 (edificio 9742)



FOTO n° 9056 (edificio 9742)



Edifici associati alla Scheda:
ID 7051 | ID 33496





Informazioni sulla Scheda

Informazioni sulla Scheda

- **Data rilevazione** 26/07/2019
- **Località** TORRE
- **Denominazione** Querce

Informazioni sull'Edificio 7051

- **Uso prevalente:** residenziale
- **Usi presenti:** residenziale permanente

Edifici di impianto storico

- **Edifici di matrice rurale:** casa padronale

Informazioni sull'Edificio 33496

- **Uso prevalente:** accessorio
- **Usi presenti:** accessorio

Edifici di impianto storico

- **Edifici di matrice rurale:** fienili, stalle, manufatti di rimessaggio, ecc.



FOTO n° 8993 (edificio 7051)



FOTO n° 8999 (edificio 7051)



FOTO n° 9011 (edificio 7051)



FOTO n° 9010 (edificio 33496)



Edifici associati alla Scheda:

ID 18056 | ID 27554 | ID 31710





Informazioni sulla Scheda

Informazioni sulla Scheda

- **Data rilevazione** 26/07/2019
- **Località** TORRE
- **Denominazione** Querce

Informazioni sull'Edificio 18056

- **Usi prevalente:** residenziale
- **Usi presenti:** residenziale permanente

Edifici di impianto storico

- **Edifici con tipologie edilizie di base:** edifici con preminenza dei caratteri "in schiera"

Informazioni sull'Edificio 27554

- **Usi prevalente:** residenziale
- **Usi presenti:** residenziale permanente

Edifici di impianto storico

- **Edifici con tipologie edilizie di base:** edifici con preminenza dei caratteri "in linea"

Informazioni sull'Edificio 31710

- **Usi prevalente:** accessorio
- **Usi presenti:** accessorio

Edifici di impianto storico

- **Edifici di matrice rurale:** fienili, stalle, manufatti di rimessaggio, ecc.

Rilievi fotografici



FOTO n° 8998 (edificio 18056)



FOTO n° 9004 (edificio 18056)



FOTO n° 8997 (edificio 27554)



FOTO n° 9003 (edificio 27554)



FOTO n° 9007 (edificio 27554)



FOTO n° 9009 (edificio 27554)



FOTO n° 9000 (edificio 31710)



FOTO n° 9005 (edificio 31710)



FOTO n° 9006 (edificio 31710)



Report Scheda Edifici sparsi Querce N°346

Edifici associati alla Scheda:

ID 9111 | ID 9112 |

Edificati Minori associati alla Scheda:

ID 705 |





Informazioni sulla Scheda

Informazioni sulla Scheda

- **Data rilevazione** 26/07/2019
- **Località** TORRE
- **Denominazione** Querce

Informazioni sull'Edificio 9111

- **Usi prevalenti:** accessorio
- **Usi presenti:** accessorio
- **Manufatti e altri edifici**
 - **Accessori:** altro

Informazioni sull'Edificio 9112

- **Usi prevalenti:** residenziale
- **Usi presenti:** residenziale permanente
- **Edifici di impianto storico**
 - **Edifici di matrice rurale:** casa colonica isolata

Informazioni sull'Edificato Minore 705

Tipo
tettoia

Rilievi fotografici



FOTO n° 9002 (edificio 9111)



FOTO n° 9034 (edificio 9111)



FOTO n° 8996 (edificio 9112)



FOTO n° 9001 (edificio 9112)



FOTO n° 9039 (edificio 9112)



FOTO n° 8995 (edificato minore 705)



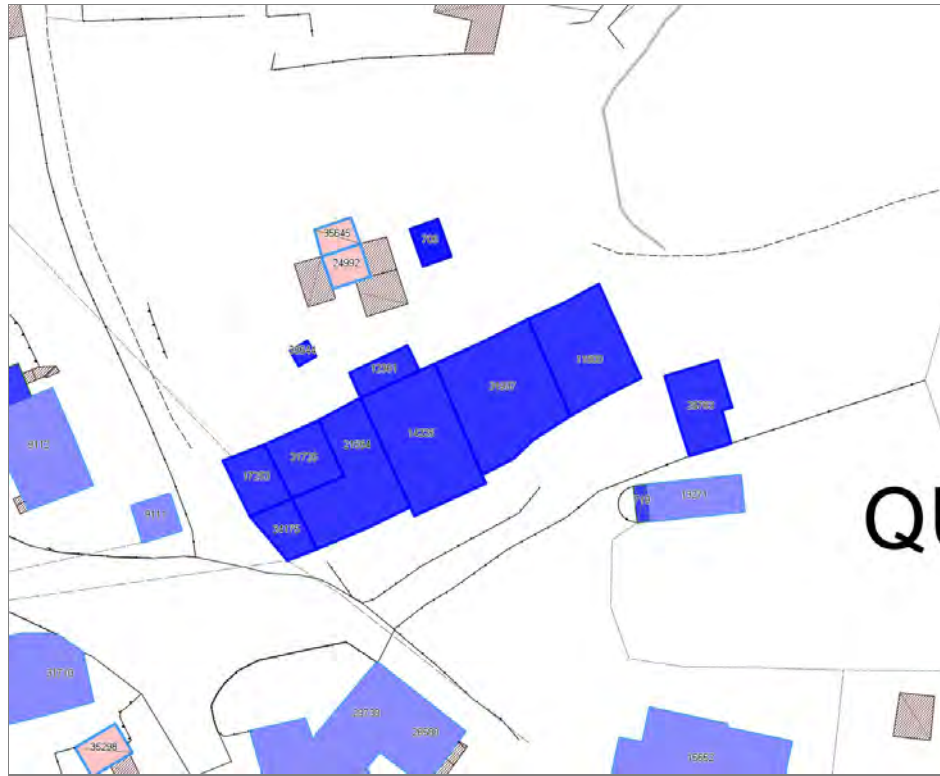
Report Scheda Edifici sparsi Querce N°347

Edifici associati alla Scheda:

ID 11800 ID 12361 ID 14225 ID 17253 ID 21564 ID 25783 ID 31726 ID 31997 ID 34175 ID 35644

Edificati Minori associati alla Scheda:

ID 706





Informazioni sulla Scheda

Informazioni sulla Scheda

- **Data rilevazione** 26/07/2019
- **Località** TORRE
- **Denominazione** Querce

Informazioni sull'Edificio 11800

- **Usi prevalenti:** residenziale
- **Usi presenti:** residenziale permanente

Edifici di impianto storico

- **Edifici con tipologie edilizie di base:** edifici con preminenza dei caratteri "in schiera"

Informazioni sull'Edificio 12361

- **Usi prevalenti:** accessorio
- **Usi presenti:** accessorio

Manufatti e altri edifici

- **Accessori:** forni

Informazioni sull'Edificio 14225

- **Usi prevalenti:** residenziale
- **Usi presenti:** residenziale permanente

Edifici di impianto storico

- **Edifici con tipologie edilizie di base:** edifici con preminenza dei caratteri "in schiera"

Informazioni sull'Edificio 17253

- **Usi prevalenti:** accessorio
- **Usi presenti:** accessorio

Edifici di impianto storico

- **Edifici di matrice rurale:** fienili, stalle, manufatti di rimessaggio, ecc.

Informazioni sull'Edificio 21564

- **Usi prevalenti:** residenziale
- **Usi presenti:** residenziale permanente

Edifici di impianto storico

- **Edifici con tipologie edilizie di base:** edifici con preminenza dei caratteri "in schiera"

Informazioni sull'Edificio 25783

- **Usi prevalenti:** accessorio
- **Usi presenti:** accessorio

Manufatti e altri edifici

- **Accessori:** altro

Informazioni sull'Edificio 31726

- **Uso prevalente:** accessorio
- **Usi presenti:** accessorio

Edifici di impianto storico

- **Edifici di matrice rurale:** fienili, stalle, manufatti di rimessaggio, ecc.

Informazioni sull'Edificio 31997

- **Uso prevalente:** residenziale
- **Usi presenti:** residenziale permanente

Edifici di impianto storico

- **Edifici con tipologie edilizie di base:** edilizia con tipologia incerta ottenuta per trasformazioni di edifici più antichi

Informazioni sull'Edificio 34175

- **Uso prevalente:** residenziale
- **Usi presenti:** non in uso

Edifici di impianto storico

- **Edifici con tipologie edilizie di base:** edifici con preminenza dei caratteri "in schiera"

Informazioni sull'Edificio 35644

- **Uso prevalente:** accessorio
- **Usi presenti:** accessorio

Manufatti e altri edifici

- **Accessori:** ripostigli, rimessaggi, box

Informazioni sull'Edificato Minore 706

Tipo

baracca, manufatto precario

Rilievi fotografici



FOTO n° 9032 (edificio 11800)



FOTO n° 9044 (edificio 11800)



FOTO n° 9042 (edificio 12361)



FOTO n° 9030 (edificio 14225)



FOTO n° 9040 (edificio 14225)



FOTO n° 9035 (edificio 17253)



FOTO n° 9036 (edificio 17253)



FOTO n° 9029 (edificio 21564)



FOTO n° 9038 (edificio 21564)



FOTO n° 9033 (edificio 25783)



FOTO n° 9031 (edificio 31997)



FOTO n° 9043 (edificio 31997)



FOTO n° 9028 (edificio 34175)



FOTO n° 9041 (edificio 35644)



FOTO n° 9045 (edificato minore 706)



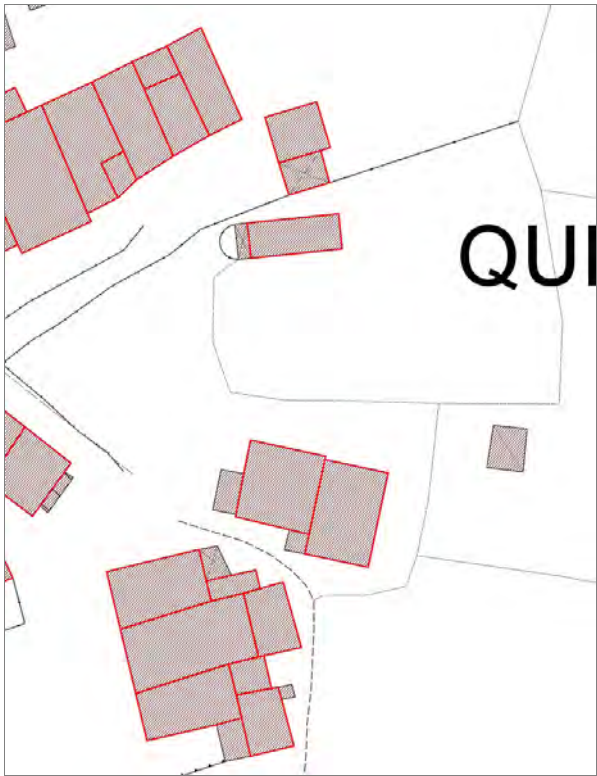
Edifici associati alla Scheda:

ID 13271 | ID 15652 |

Edificati Minori associati alla Scheda:

ID 719 |





Informazioni sulla Scheda

Informazioni sulla Scheda

- **Data rilevazione** 26/07/2019
- **Località** TORRE
- **Denominazione** Querce

Informazioni sull'Edificio 13271

- **Usi prevalenti:** accessorio
- **Usi presenti:** accessorio
- **Manufatti e altri edifici**
 - **Accessori:** altro

Informazioni sull'Edificio 15652

- **Usi prevalenti:** residenziale
- **Usi presenti:** residenziale permanente
- **Edifici di impianto storico**
 - **Edifici di matrice rurale:** casa colonica isolata

Informazioni sull'Edificato Minore 719

Tipo
tettoia

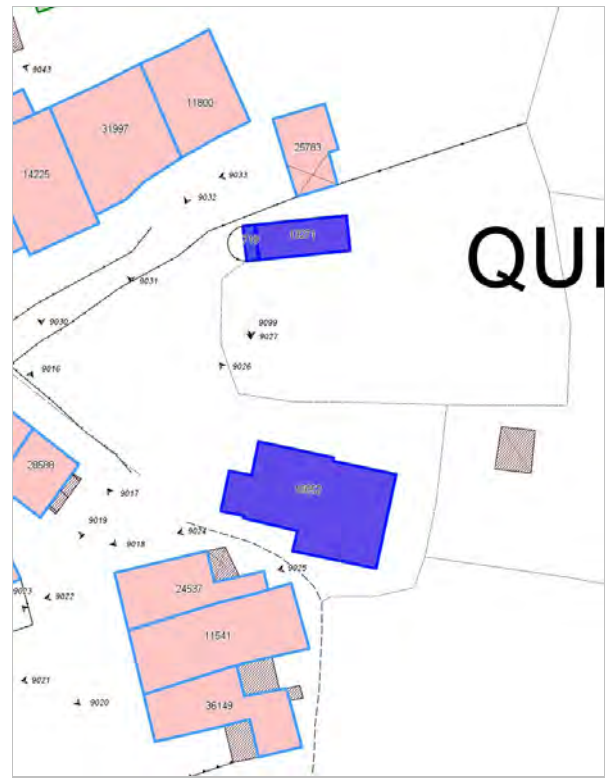


FOTO n° 9027 (edificio 13271)



FOTO n° 9024 (edificio 15652)



FOTO n° 9025 (edificio 15652)



FOTO n° 9026 (edificio 15652)



FOTO n° 9099 (edificato minore 719)



Edifici associati alla Scheda:
ID 11541 | ID 24537 | ID 36149





Informazioni sulla Scheda

Informazioni sulla Scheda

- **Data rilevazione** 26/07/2019
- **Località** TORRE
- **Denominazione** Querce

Informazioni sull'Edificio 11541

- **Uso prevalente:** residenziale
- **Usi presenti:** residenziale permanente

Edifici di impianto storico

- **Edifici di matrice rurale:** casa colonica isolata

Informazioni sull'Edificio 24537

- **Uso prevalente:** residenziale
- **Usi presenti:** dismesso

Edifici di impianto storico

- **Edifici di matrice rurale:** casa colonica isolata

Informazioni sull'Edificio 36149

- **Uso prevalente:** residenziale
- **Usi presenti:** residenziale permanente

Edifici di impianto storico

- **Edifici di matrice rurale:** casa colonica isolata

Rilievi fotografici



FOTO n° 9021 (edificio 11541)



FOTO n° 9017 (edificio 24537)



FOTO n° 9022 (edificio 24537)



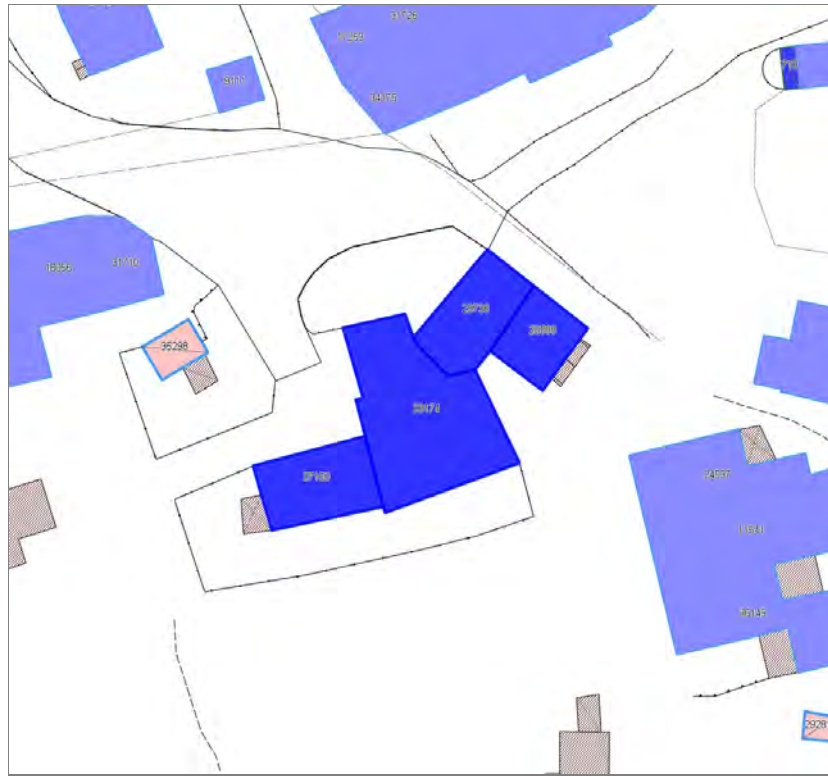
FOTO n° 9023 (edificio 36149)



Report Scheda Edifici sparsi Querce N°350

Edifici associati alla Scheda:

ID 28588 | ID 29738 | ID 33174 | ID 37150





Informazioni sulla Scheda

Informazioni sulla Scheda

- **Data rilevazione** 26/07/2019
- **Località** TORRE
- **Denominazione** Querce

Informazioni sull'Edificio 28588

- **Usi prevalenti:** accessorio
- **Usi presenti:** accessorio

Edifici di impianto storico

- **Edifici di matrice rurale:** fienili, stalle, manufatti di rimessaggio, ecc.

Informazioni sull'Edificio 29738

- **Usi prevalenti:** residenziale
- **Usi presenti:** residenziale permanente

Edifici di impianto storico

- **Edifici con tipologie edilizie di base:** edilizia con tipologia incerta ottenuta per trasformazioni di edifici più antichi

Informazioni sull'Edificio 33174

- **Usi prevalenti:** residenziale
- **Usi presenti:** residenziale permanente

Edifici di impianto storico

- **Edifici con tipologie edilizie di base:** edifici con preminenza dei caratteri "in schiera"

Informazioni sull'Edificio 37150

- **Usi prevalenti:** accessorio
- **Usi presenti:** accessorio

Edifici di impianto storico

- **Edifici di matrice rurale:** fienili, stalle, manufatti di rimessaggio, ecc.

Rilievi fotografici



FOTO n° 9018 (edificio 28588)



FOTO n° 9015 (edificio 29738)



FOTO n° 9016 (edificio 29738)



FOTO n° 9013 (edificio 33174)



FOTO n° 9014 (edificio 33174)



FOTO n° 9019 (edificio 33174)



FOTO n° 9020 (edificio 33174)



FOTO n° 9008 (edificio 37150)

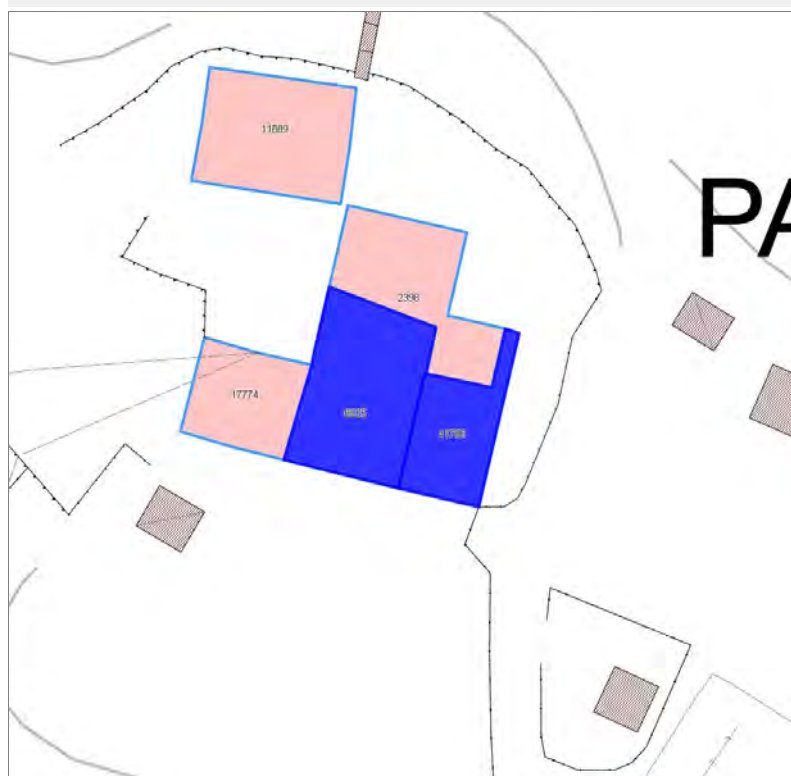


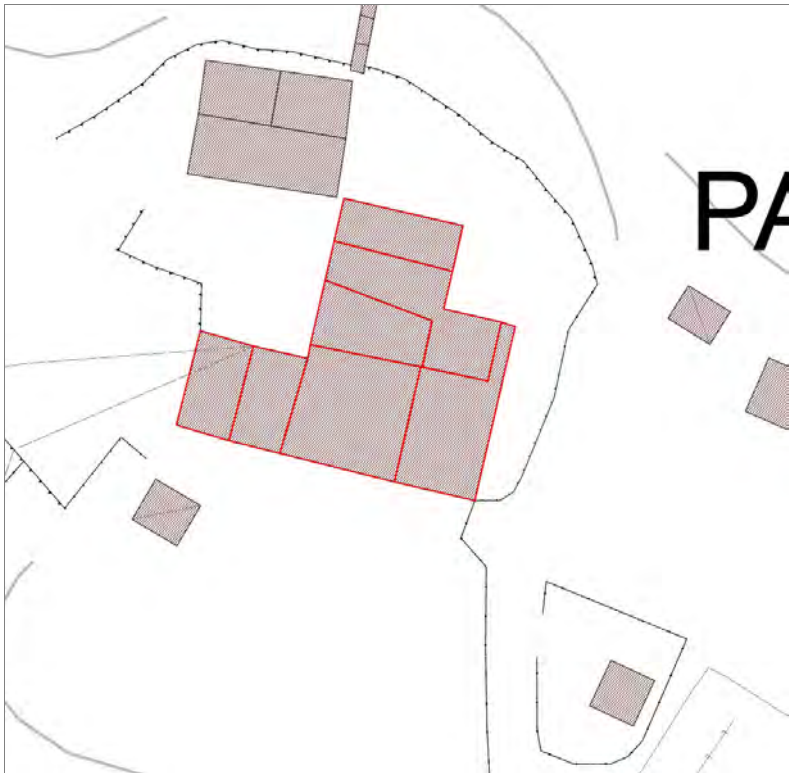
FOTO n° 9012 (edificio 37150)



Edifici associati alla Scheda:

ID 6925 | ID 41796





Informazioni sulla Scheda

Informazioni sulla Scheda

- **Data rilevazione** 26/07/2019
- **Località** TORRE
- **Denominazione** A Parmigliano

Informazioni sull'Edificio 6925

- **Usi prevalenti:** residenziale
- **Usi presenti:** residenziale permanente

Edifici di impianto storico

- **Edifici con tipologie edilizie di base:** edifici con preminenza dei caratteri "in linea"

Informazioni sull'Edificio 41796

- **Usi prevalenti:** residenziale
- **Usi presenti:** residenziale permanente

Edifici di impianto storico

- **Edifici con tipologie edilizie di base:** edifici con preminenza dei caratteri "in schiera"

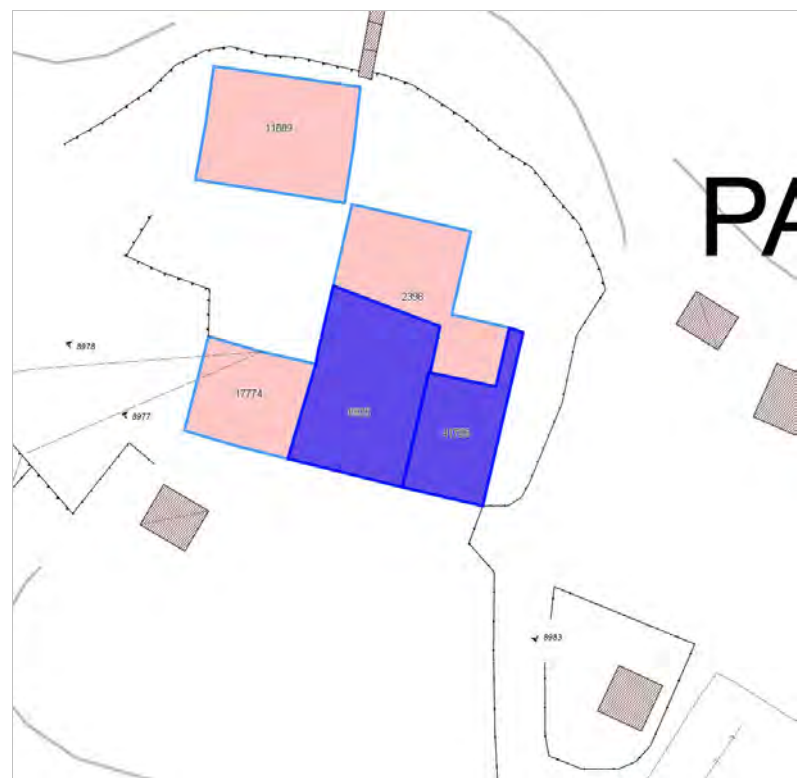


FOTO n° 8981 (edificio 6925)



FOTO n° 8982 (edificio 41796)

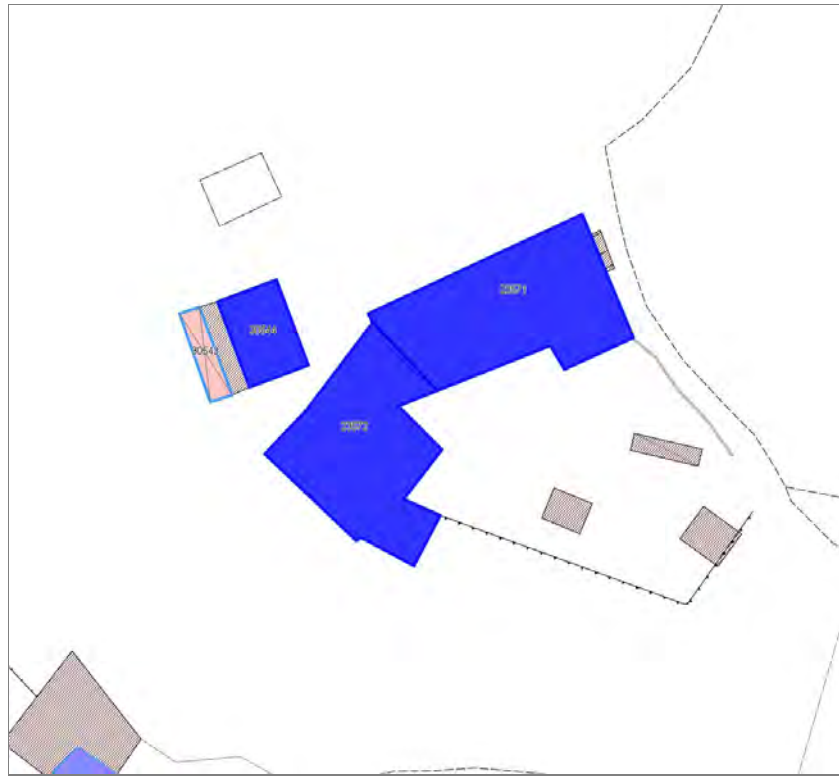


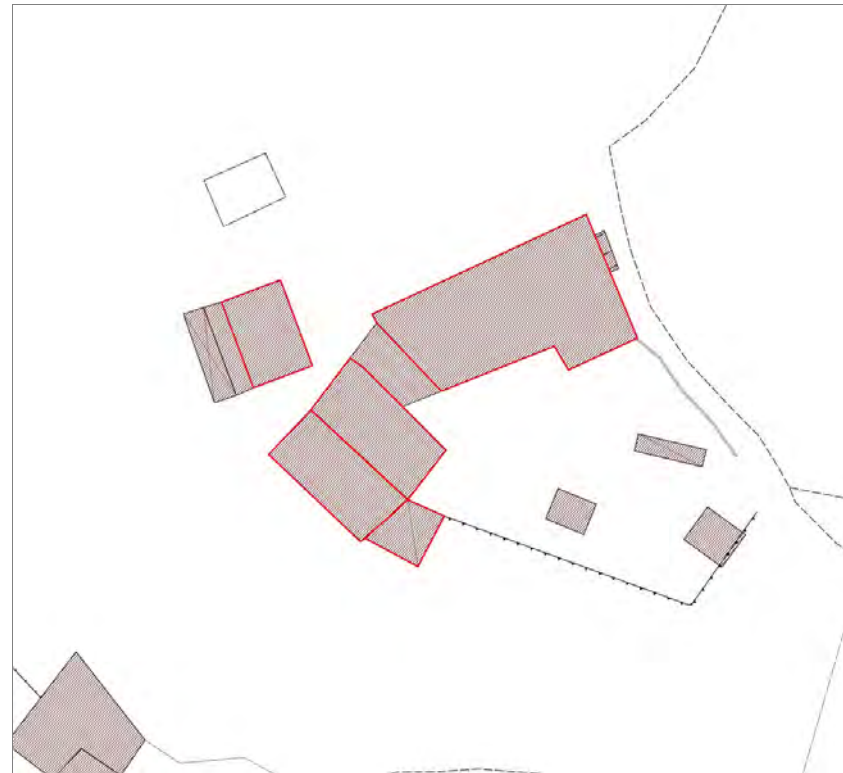
FOTO n° 8983 (edificio 41796)



Edifici associati alla Scheda:

ID 23571 | ID 23572 | ID 30544





Informazioni sulla Scheda

Informazioni sulla Scheda

- **Data rilevazione** 26/07/2019
- **Località** TORRE
- **Denominazione** A Paiella

Informazioni sull'Edificio 23571

- **Uso prevalente:** residenziale
- **Usi presenti:** residenziale permanente

Edifici di impianto storico

- **Edifici di matrice rurale:** casa colonica isolata

Informazioni sull'Edificio 23572

- **Uso prevalente:** residenziale
- **Usi presenti:** residenziale permanente

Edifici di impianto storico

- **Edifici con tipologie edilizie di base:** edilizia con tipologia incerta ottenuta per trasformazioni di edifici più antichi

Informazioni sull'Edificio 30544

- **Uso prevalente:** accessorio
- **Usi presenti:** accessorio

Edifici di impianto storico

- **Edifici di matrice rurale:** fienili, stalle, manufatti di rimessaggio, ecc.



FOTO n° 9069 (edificio 23571)



FOTO n° 9070 (edificio 23571)



FOTO n° 9073 (edificio 23571)



FOTO n° 9074 (edificio 23571)



FOTO n° 9071 (edificio 23572)




FOTO n° 9072 (edificio 23572)



FOTO n° 9076 (edificio 23572)



FOTO n° 9077 (edificio 23572)



FOTO n° 9060 (edificio 30544)



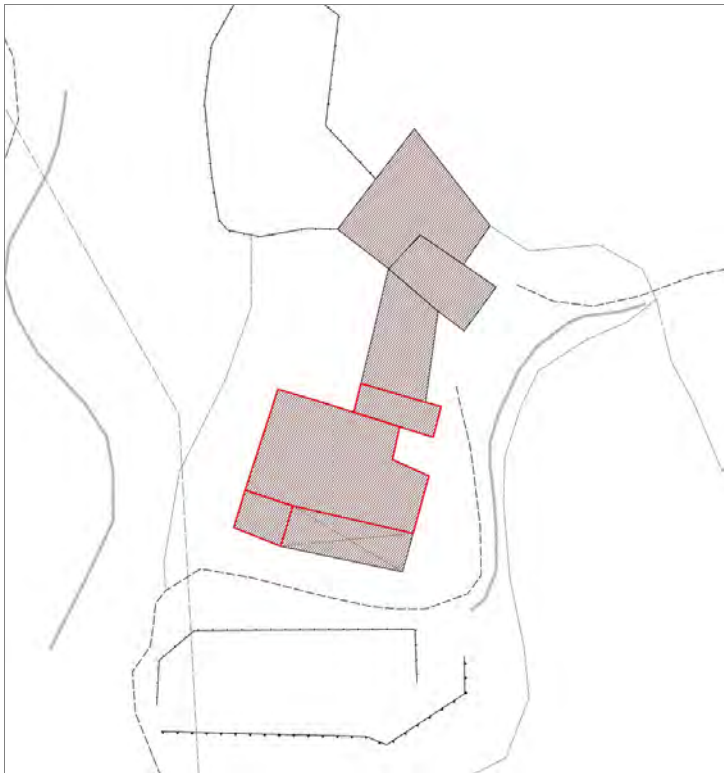
FOTO n° 9078 (edificio 30544)



Edifici associati alla Scheda:

ID 3589





Informazioni sulla Scheda

Informazioni sulla Scheda

- **Data rilevazione** 26/07/2019
- **Località** TORRE
- **Denominazione** A Paiella

Informazioni sull'Edificio 3589

- **Usi prevalenti:** residenziale
- **Usi presenti:** residenziale permanente

Edifici di impianto storico

- **Edifici di matrice rurale:** casa colonica isolata

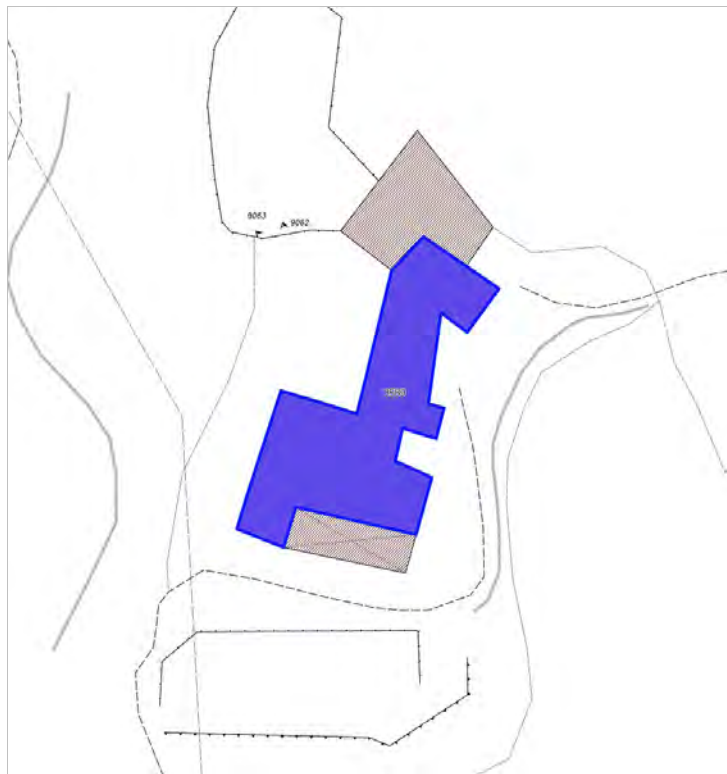


FOTO n° 9062 (edificio 3589)

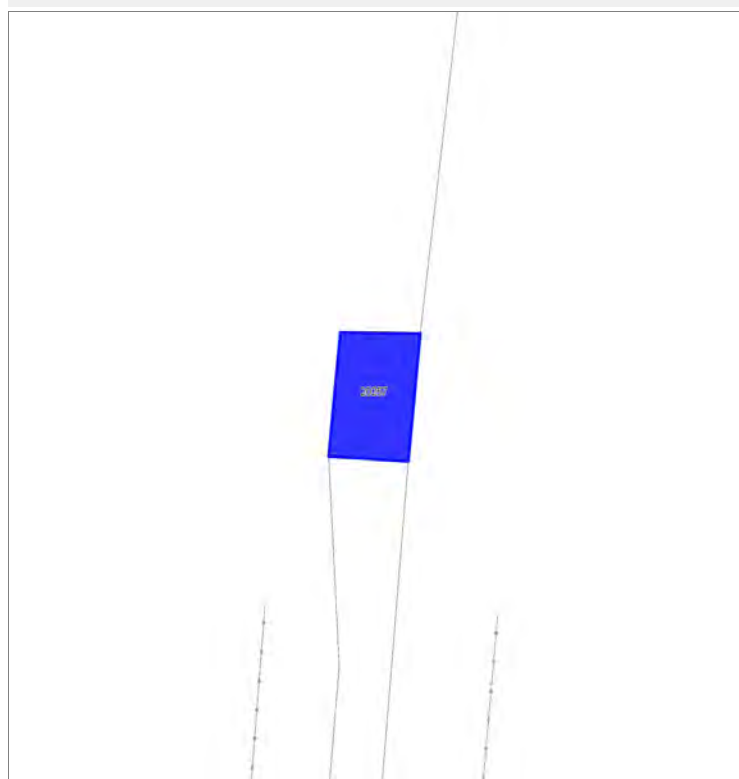


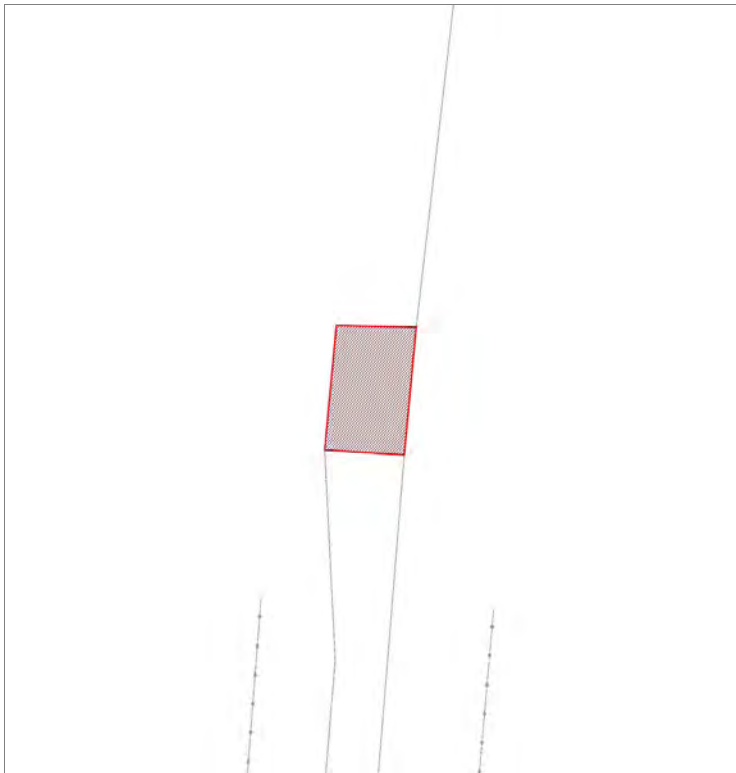
FOTO n° 9063 (edificio 3589)



Edifici associati alla Scheda:

ID 20257





Informazioni sulla Scheda

Informazioni sulla Scheda

- **Data rilevazione** 28/07/2019
- **Non rilevabile:** Non accessibile
- **Località** NOZZANO SAN PIETRO
- **Denominazione** Via di Nozzano Vecchio

Informazioni sull'Edificio 20257

- **Usò prevalente:** non rilevabile

Edifici associati alla Scheda:
ID 7825





Informazioni sulla Scheda

Informazioni sulla Scheda

- **Data rilevazione** 30/07/2019
- **Località** ANTRACCOLI
- **Denominazione** Antraccoli

Informazioni sull'Edificio 7825

- **Usò prevalente:** accessorio
- **Usi presenti:** accessorio

Manufatti e altri edifici

- **Accessori:** altro



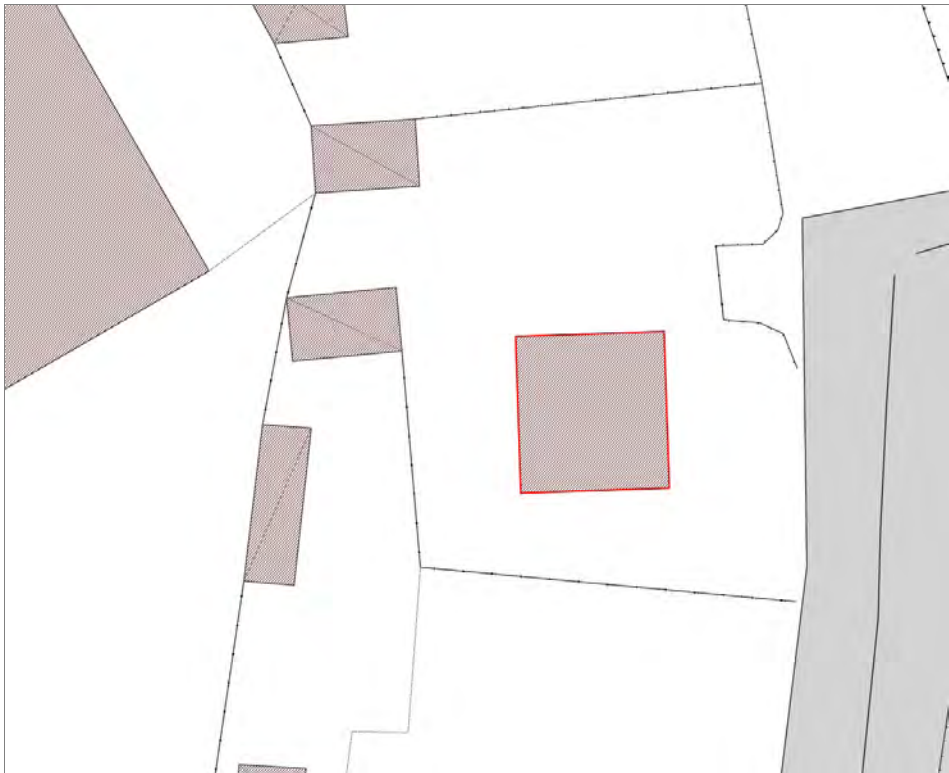
FOTO n° 10269 (edificio 7825)



Edifici associati alla Scheda:

ID 40738 ID 40739





Informazioni sulla Scheda

Informazioni sulla Scheda

- **Data rilevazione** 30/07/2019
- **Località** SALTOCCHIO
- **Denominazione** Via del Brennero

Informazioni sull'Edificio 40738

- **Usi prevalente:** residenziale
- **Usi presenti:** residenziale permanente

Edifici di impianto storico

- **Edifici con tipologie edilizie non di base:** villini

Informazioni sull'Edificio 40739

- **Usi prevalente:** non rilevabile



FOTO n° 11088 (scheda)



FOTO n° 9306 (edificio 40738)



FOTO n° 9312 (edificio 40738)



FOTO n° 9361 (edificio 40738)



Edifici associati alla Scheda:

ID 41872 | ID 41874 | ID 41875





Informazioni sulla Scheda

Informazioni sulla Scheda

- **Data rilevazione** 30/07/2019
- **Località** SALTOCCHIO
- **Denominazione** Via del Brennero

Informazioni sull'Edificio 41872

- **Usi prevalente:** residenziale
- **Usi presenti:** residenziale permanente

Edifici di impianto storico

- **Edifici con tipologie edilizie di base:** edifici con preminenza dei caratteri "in schiera"

Informazioni sull'Edificio 41874

- **Usi prevalente:** residenziale
- **Usi presenti:** residenziale permanente

Edifici di impianto storico

- **Edifici con tipologie edilizie di base:** edifici con preminenza dei caratteri "in schiera"

Informazioni sull'Edificio 41875

- **Usi prevalente:** residenziale
- **Usi presenti:** residenziale permanente

Edifici di impianto storico

- **Edifici con tipologie edilizie di base:** edifici con preminenza dei caratteri "in schiera"



FOTO n° 11113 (scheda)



FOTO n° 11104 (edificio 41872)



FOTO n° 11105 (edificio 41872)



FOTO n° 11108 (edificio 41874)



FOTO n° 11109 (edificio 41874)



FOTO n° 11110 (edificio 41875)



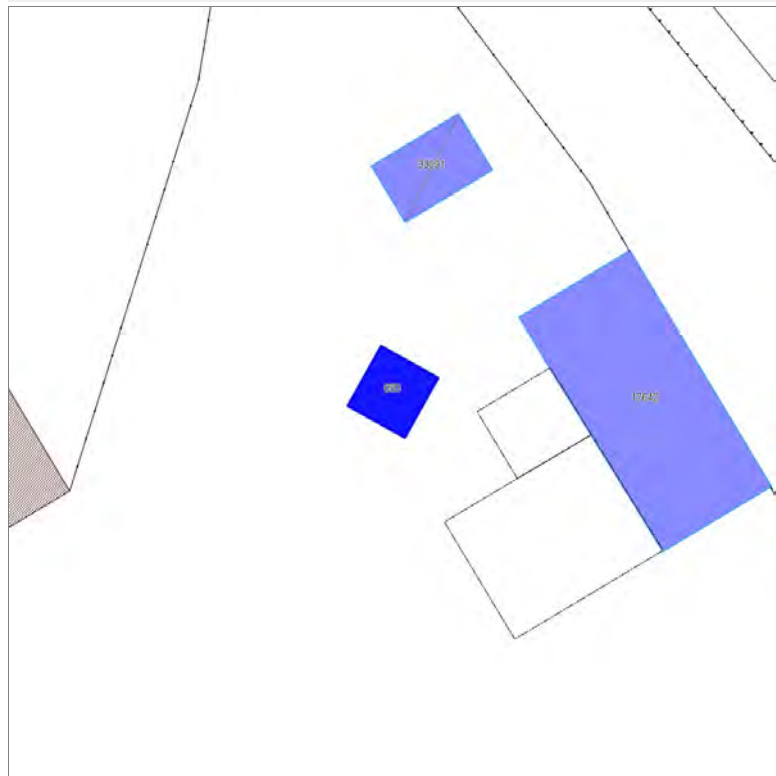
FOTO n° 11111 (edificio 41875)

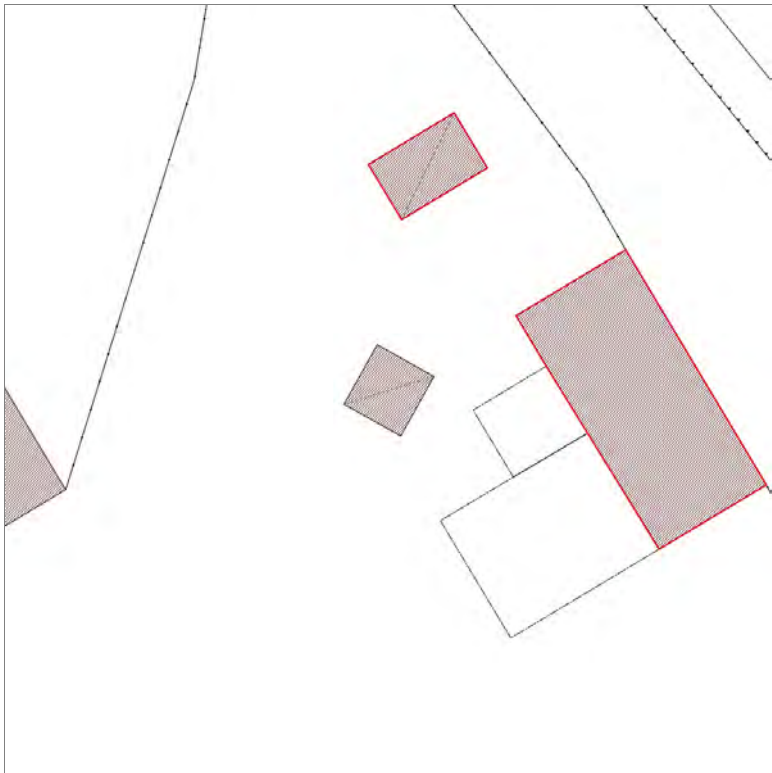


FOTO n° 11112 (edificio 41875)



Edificati Minori associati alla Scheda:
ID 850





Informazioni sulla Scheda

Informazioni sulla Scheda

- **Data rilevazione** 30/07/2019
- **Non rilevabile:** non visibile dall'esterno e non si può accedere al resede
- **Località** SALTOCCHIO

Informazioni sull'Edificato Minore 850

Edifici associati alla Scheda:

ID 17642 | ID 33091





Informazioni sulla Scheda

Informazioni sulla Scheda

- **Data rilevazione** 30/07/2019
- **Località** SALTOCCHIO
- **Denominazione** Via del Brennero

Informazioni sull'Edificio 17642

- **Usi prevalenti:** residenziale
- **Usi presenti:** residenziale permanente

Edifici di impianto storico

- **Edifici con tipologie edilizie di base:** edifici in linea organizzati in complessi plurifamiliari

Informazioni sull'Edificio 33091

- **Usi prevalenti:** accessorio
- **Usi presenti:** accessorio

Manufatti e altri edifici

- **Accessori:** altro

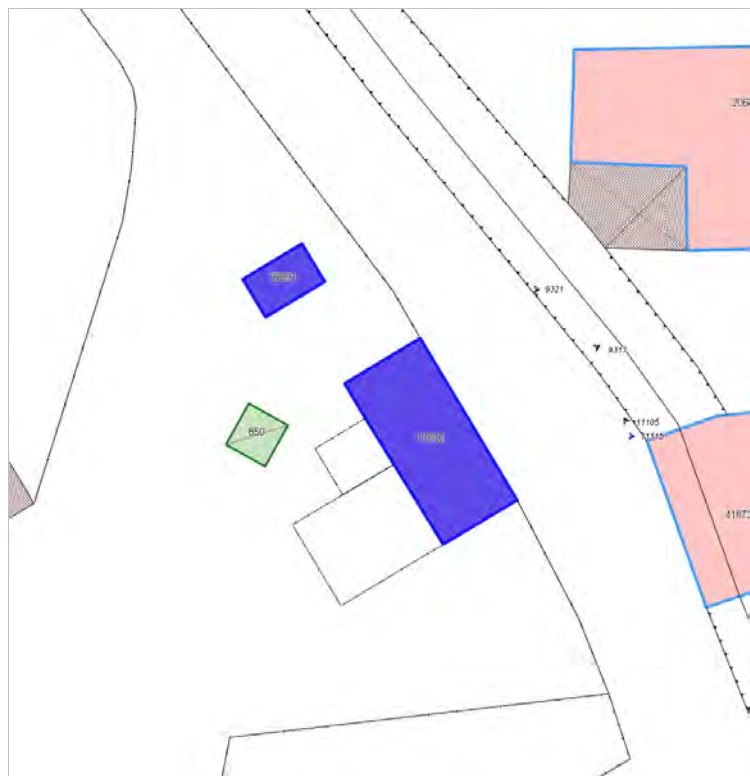


FOTO n° 11115 (scheda)



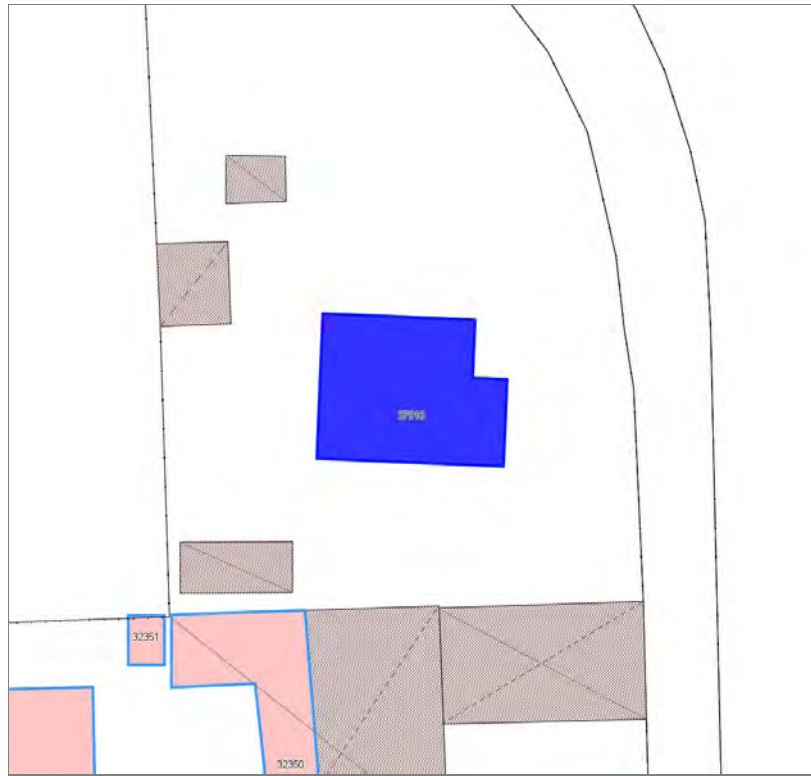
FOTO n° 9317 (edificio 17642)

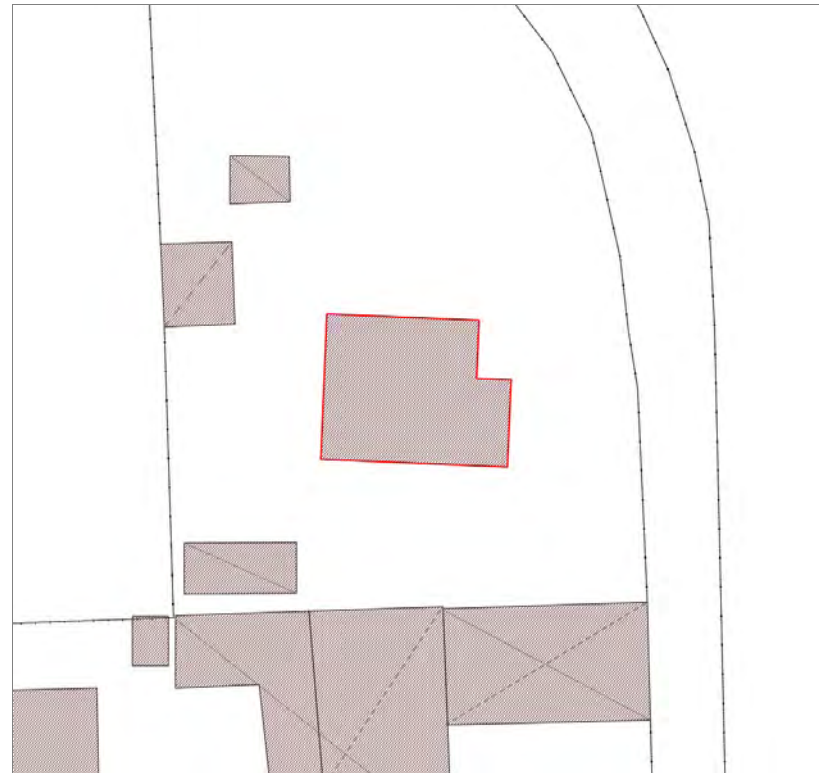


FOTO n° 9321 (edificio 33091)



Edifici associati alla Scheda:
ID 37916





Informazioni sulla Scheda

Informazioni sulla Scheda

- **Data rilevazione** 30/07/2019
- **Località** SALTOCCHIO
- **Denominazione** Via Fonda

Informazioni sull'Edificio 37916

- **Usi prevalente:** residenziale
- **Usi presenti:** residenziale permanente

Edifici di impianto storico

- **Edifici con tipologie edilizie non di base:** villini

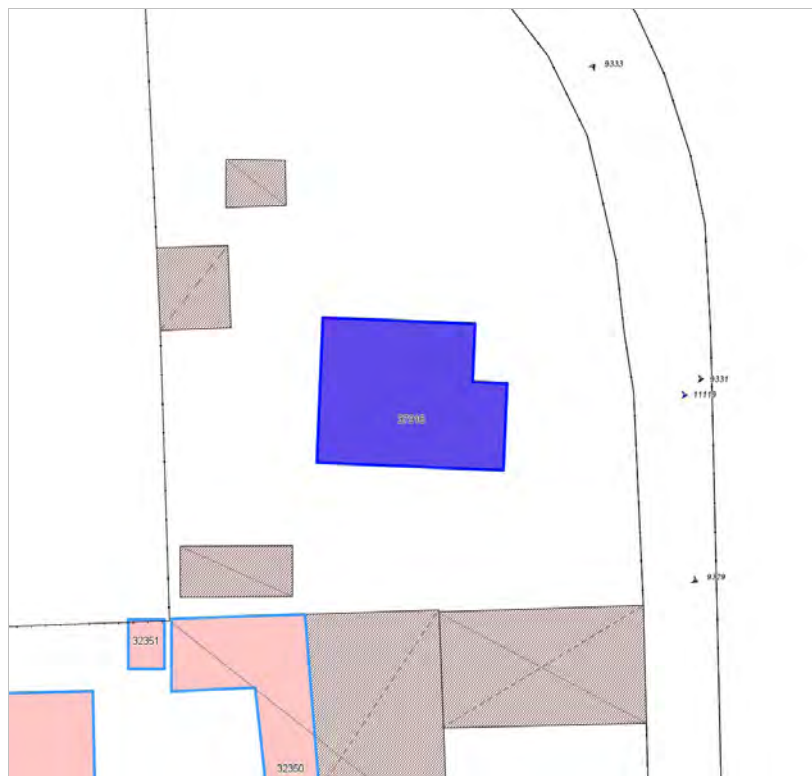


FOTO n° 11119 (scheda)



FOTO n° 9329 (edificio 37916)



FOTO n° 9331 (edificio 37916)



FOTO n° 9333 (edificio 37916)



Edificati Minori associati alla Scheda:

ID 852





Informazioni sulla Scheda

Informazioni sulla Scheda

- **Data rilevazione** 30/07/2019
- **Non rilevabile:** Non visibile dall'esterno e non era possibile l'accesso
- **Località** SALTOCCHIO

Informazioni sull'Edificato Minore 852

Edificati Minori associati alla Scheda:

ID 853





Informazioni sulla Scheda

Informazioni sulla Scheda

- **Data rilevazione** 30/07/2019
- **Non rilevabile:** Non visibile dall'esterno e non era possibile l'accesso
- **Località** SALTOCCHIO

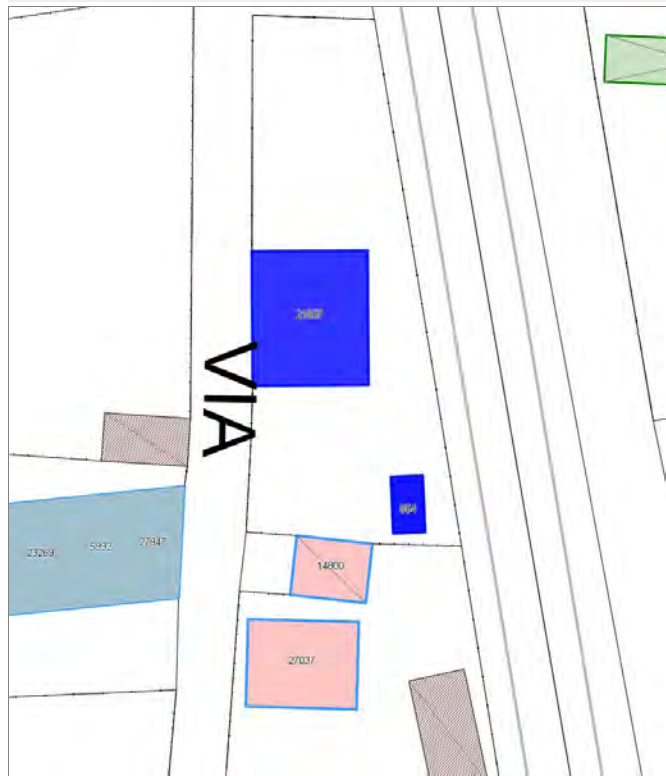
Informazioni sull'Edificato Minore 853

Edifici associati alla Scheda:

ID 21837

Edificati Minori associati alla Scheda:

ID 854





Informazioni sulla Scheda

Informazioni sulla Scheda

- **Data rilevazione** 30/07/2019
- **Località** SALTOCCHIO
- **Denominazione** lungo la ferrovia

Informazioni sull'Edificio 21837

- **Usi prevalenti:** residenziale
- **Usi presenti:** residenziale permanente

Edifici di impianto storico

- **Edifici con tipologie edilizie di base:** edifici con preminenza dei caratteri "in linea"

Informazioni sull'Edificato Minore 854

Tipo

baracca, manufatto precario

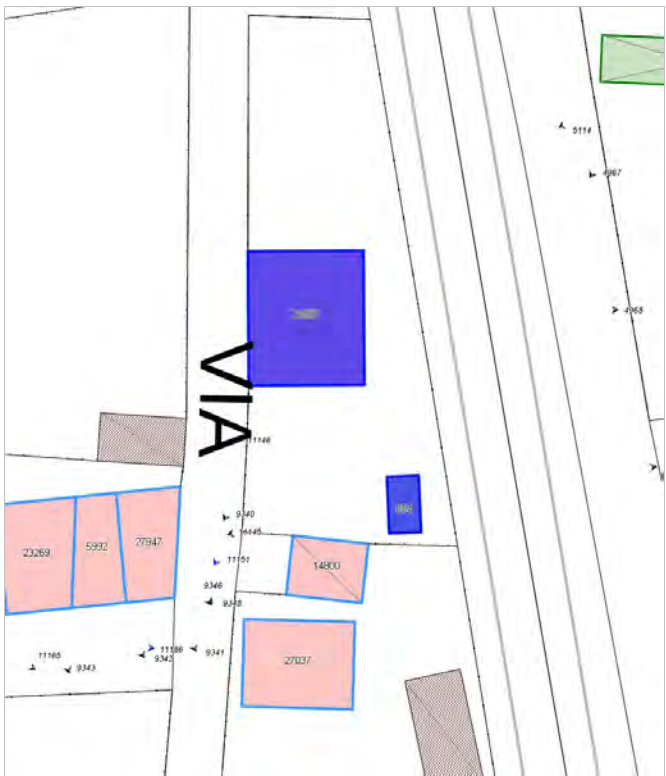


FOTO n° 11151 (scheda)



FOTO n° 4968 (edificio 21837)



FOTO n° 9340 (edificio 21837)



FOTO n° 11146 (edificio 21837)



FOTO n° 11145 (edificato minore 854)



Edifici associati alla Scheda:

ID 11859 ID 19588





Informazioni sulla Scheda

Informazioni sulla Scheda

- **Data rilevazione** 30/07/2019
- **Località** NOZZANO SAN PIETRO
- **Denominazione** Nozzano Vecchio

Informazioni sull'Edificio 11859

- **Usò prevalente:** non in uso
- **Usi presenti:** non in uso

Manufatti e altri edifici

- **Accessori:** ripostigli, rimessaggi, box

Informazioni sull'Edificio 19588

- **Usò prevalente:** non in uso
- **Usi presenti:** non in uso

Manufatti e altri edifici

- **Accessori:** ripostigli, rimessaggi, box

Rilievi fotografici



FOTO n° 10999 (edificio 11859)



FOTO n° 11029 (edificio 11859)



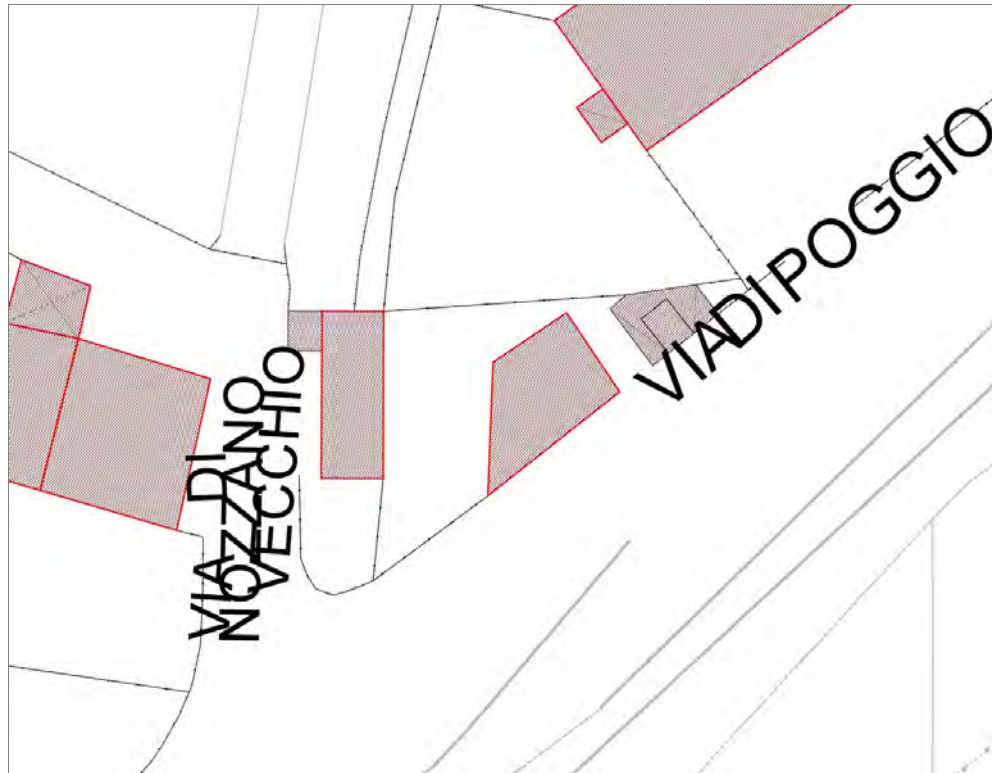
FOTO n° 11000 (edificio 19588)



Edifici associati alla Scheda:

ID 3389 | ID 9114 | ID 34963





Informazioni sulla Scheda

Informazioni sulla Scheda

- **Data rilevazione** 30/07/2019
- **Località** SANTA MARIA A COLLE
- **Denominazione** Via di poggio

Informazioni sull'Edificio 3389

- **Usi prevalente:** non in uso
- **Usi presenti:** non in uso

Manufatti e altri edifici

- **Accessori:** ripostigli, rimessaggi, box

Informazioni sull'Edificio 9114

- **Usi prevalente:** non in uso
- **Usi presenti:** non in uso

Manufatti e altri edifici

- **Accessori:** altro

Informazioni sull'Edificio 34963

- **Usi prevalente:** residenziale
- **Usi presenti:** residenziale saltuario
- **Numero alloggi:** 1

Edifici di impianto storico

- **Edifici di matrice rurale:** casa colonica isolata

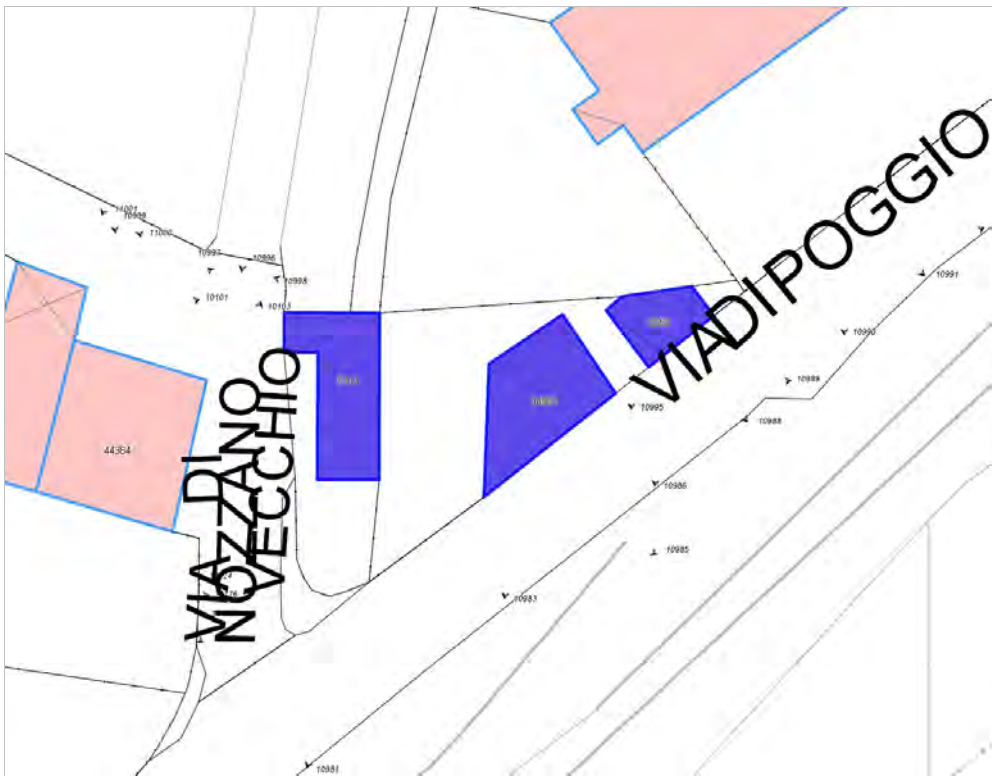


FOTO n° 10986 (edificio 3389)



FOTO n° 10988 (edificio 3389)



FOTO n° 10985 (edificio 9114)



FOTO n° 10997 (edificio 9114)



FOTO n° 10981 (edificio 34963)



FOTO n° 10983 (edificio 34963)



FOTO n° 10989 (edificio 34963)



FOTO n° 10993 (edificio 34963)



FOTO n° 10998 (edificio 34963)



Edifici associati alla Scheda:
ID 11244





Informazioni sulla Scheda

Informazioni sulla Scheda

- **Data rilevazione** 30/07/2019
- **Località** SANTA MARIA A COLLE
- **Denominazione** Via del Poggio

Informazioni sull'Edificio 11244

- **Usi prevalente:** misto
- **Usi presenti:** accessorio; residenziale permanente
- **Numero alloggi:** 1

Edifici di impianto storico

- **Edifici di matrice rurale:** casa colonica isolata



FOTO n° 10990 (edificio 11244)



FOTO n° 10991 (edificio 11244)



FOTO n° 10995 (edificio 11244)



FOTO n° 11031 (edificio 11244)

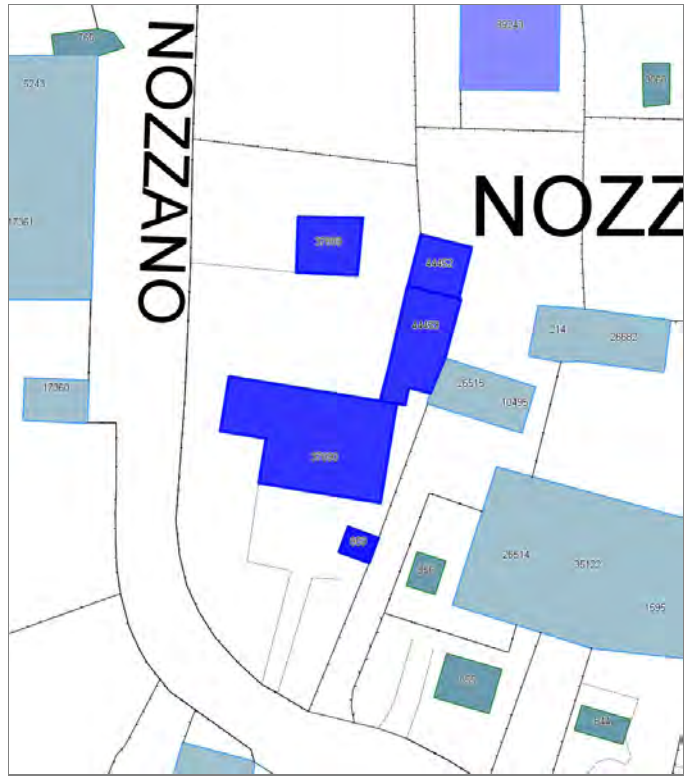


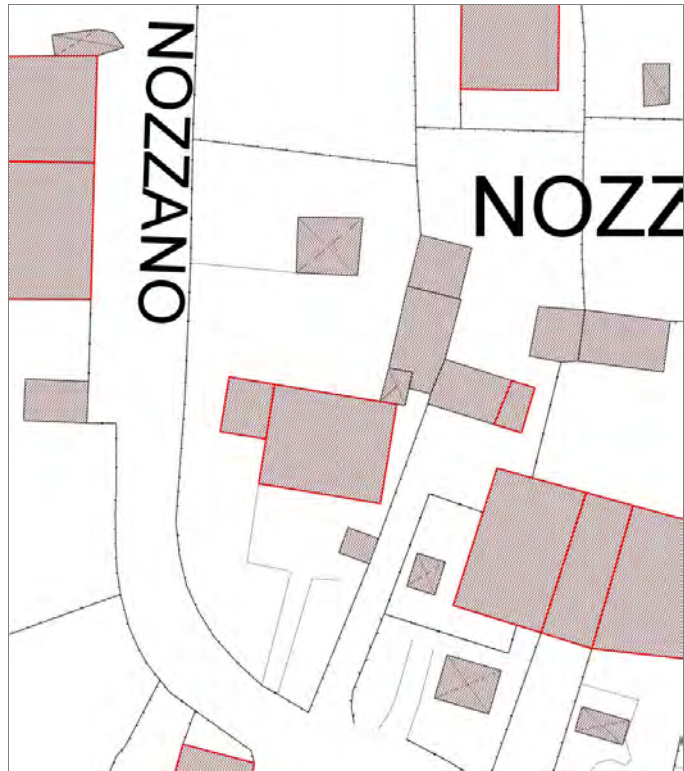
Edifici associati alla Scheda:

ID 37889 | ID 37890 | ID 44452 | ID 44453

Edificati Minori associati alla Scheda:

ID 859





Informazioni sulla Scheda

Informazioni sulla Scheda

- **Data rilevazione** 30/07/2019
- **Località** NOZZANO VECCHIO
- **Denominazione** Nozzano Vecchio

Informazioni sull'Edificio 37889

- **Usi prevalente:** accessorio
- **Usi presenti:** accessorio

Manufatti e altri edifici

- **Accessori:** ripostigli, rimessaggi, box

Informazioni sull'Edificio 37890

- **Usi prevalente:** misto
- **Usi presenti:** accessorio; residenziale permanente
- **Numero alloggi:** 1

Edifici di impianto storico

- **Edifici con tipologie edilizie non di base:** villini

Informazioni sull'Edificio 44452

- **Usi prevalente:** accessorio
- **Usi presenti:** accessorio

Edifici di impianto storico

- **Edifici di matrice rurale:** fienili, stalle, manufatti di rimessaggio, ecc.

Informazioni sull'Edificio 44453

- **Usi prevalente:** accessorio
- **Usi presenti:** accessorio

Manufatti e altri edifici

- **Accessori:** garage

Informazioni sull'Edificato Minore 859

Tipo

baracca, manufatto precario

Rilievi fotografici

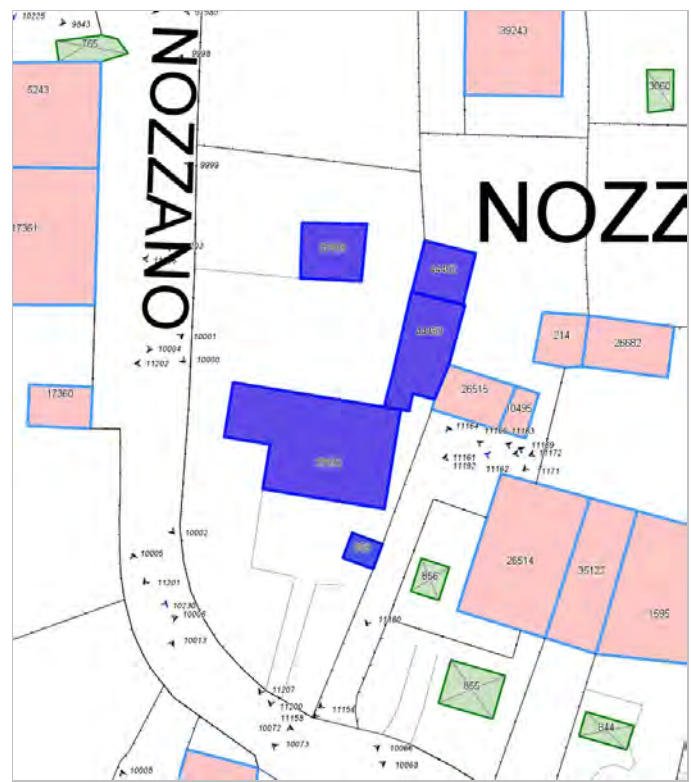


FOTO n° 11206 (edificio 37889)



FOTO n° 11199 (edificio 37890)



FOTO n° 11200 (edificio 37890)



FOTO n° 11201 (edificio 37890)



FOTO n° 11202 (edificio 37890)



FOTO n° 11203 (edificio 37890)



FOTO n° 11207 (edificio minore 859)



Report Scheda Edifici sparsi La Chiusa N°372

Edifici associati alla Scheda:

ID 402 | ID 1536 | ID 4177 | ID 9830 | ID 33015 | ID 33201





Informazioni sulla Scheda

Informazioni sulla Scheda

- **Data rilevazione** 30/07/2019
- **Località** SALTOCCHIO
- **Denominazione** La Chiusa

Informazioni sull'Edificio 402

Informazioni sull'Edificio 1536

Manufatti e altri edifici

- **Accessori:** ripostigli, rimessaggi, box

Informazioni sull'Edificio 4177

- **Uso prevalente:** residenziale
- **Usi presenti:** residenziale permanente

Edifici di impianto storico

- **Edifici con tipologie edilizie di base:** edifici con preminenza dei caratteri "in schiera"

Informazioni sull'Edificio 9830

Manufatti e altri edifici

- **Accessori:** garage

Informazioni sull'Edificio 33015

- **Uso prevalente:** residenziale
- **Usi presenti:** residenziale permanente

Edifici di impianto storico

- **Edifici di matrice rurale:** casa colonica isolata

Informazioni sull'Edificio 33201



FOTO n° 11222 (scheda)



FOTO n° 11224 (scheda)



FOTO n° 11217 (edificio 1536)



FOTO n° 11219 (edificio 1536)



FOTO n° 9391 (edificio 4177)



FOTO n° 9389 (edificio 4177)



FOTO n° 9393 (edificio 4177)



FOTO n° 11213 (edificio 9830)



FOTO n° 11214 (edificio 9830)



FOTO n° 9385 (edificio 33015)



FOTO n° 9387 (edificio 33015)



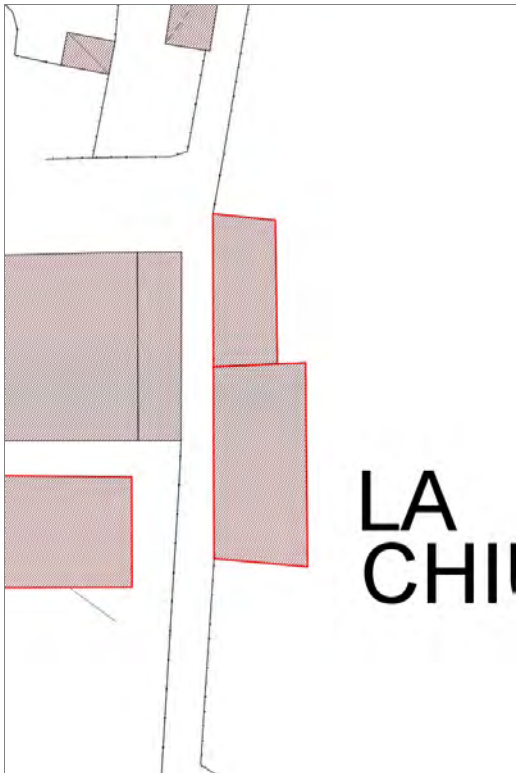
FOTO n° 9404 (edificio 33015)



Edifici associati alla Scheda:

ID 5676





Informazioni sulla Scheda

Informazioni sulla Scheda

- **Data rilevazione** 30/07/2019
- **Località** SALTOCCHIO
- **Denominazione** La chiusa

Informazioni sull'Edificio 5676

- **Usi prevalenti:** residenziale
- **Usi presenti:** residenziale permanente

Edifici di impianto storico

- **Edifici di matrice rurale:** casa colonica isolata



FOTO n° 11229 (scheda)



FOTO n° 9398 (edificio 5676)

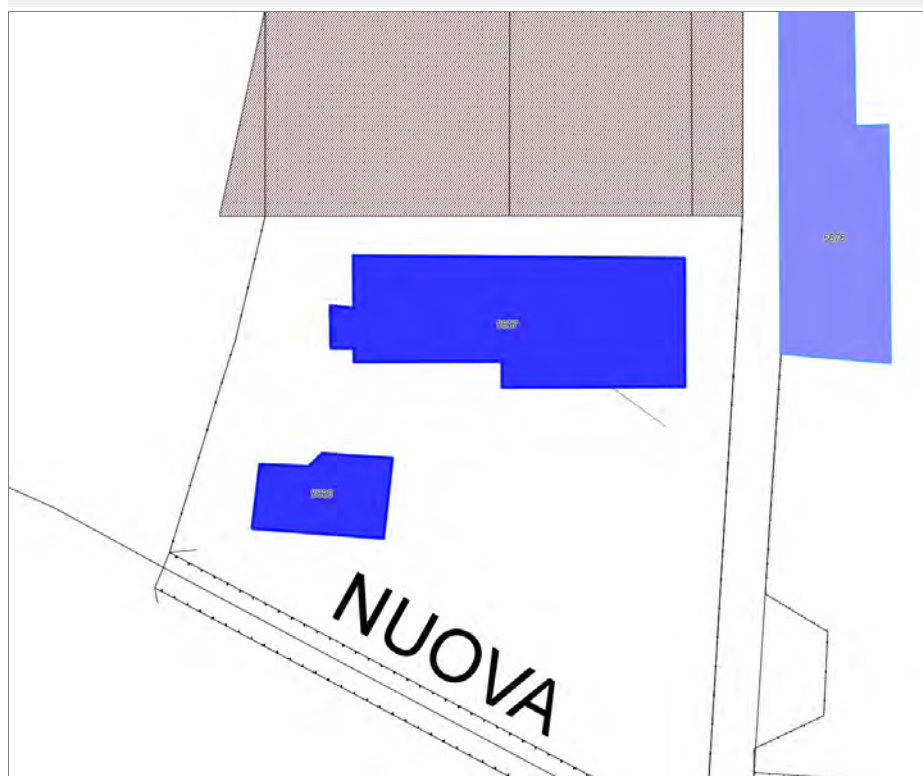


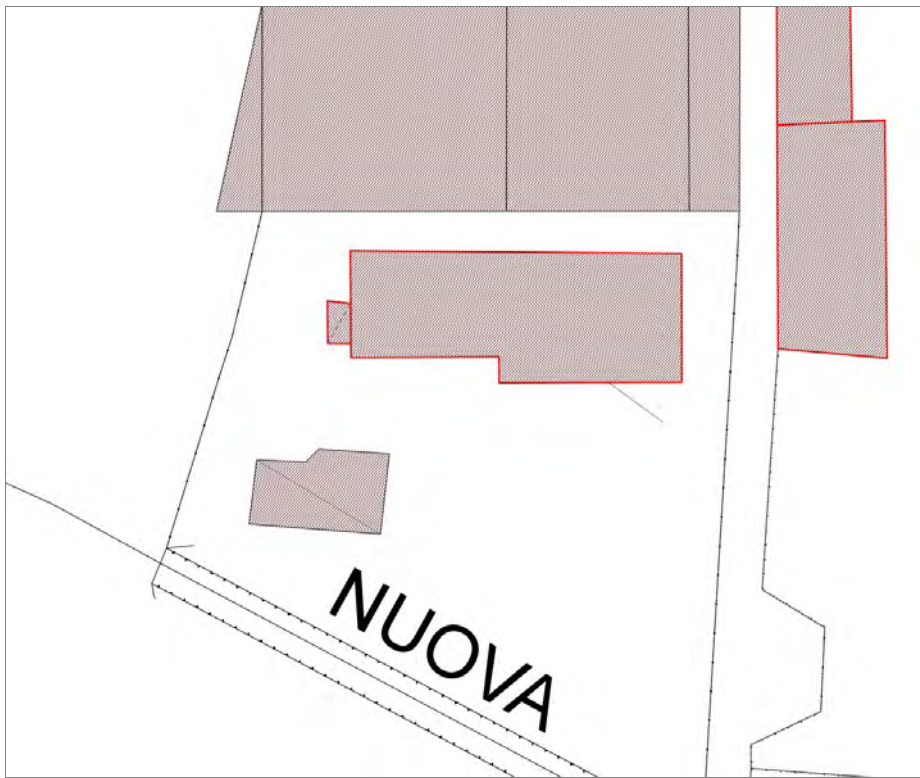
FOTO n° 9399 (edificio 5676)



Edifici associati alla Scheda:

ID 5836 | ID 5837





Informazioni sulla Scheda

Informazioni sulla Scheda

- **Data rilevazione** 30/07/2019
- **Località** SALTOCCHIO
- **Denominazione** La Chiusa

Informazioni sull'Edificio 5836

- **Usi prevalenti:** accessorio

Manufatti e altri edifici

- **Accessori:** ripostigli, rimessaggi, box

Informazioni sull'Edificio 5837

- **Usi prevalenti:** residenziale
- **Usi presenti:** residenziale permanente

Edifici di impianto storico

- **Edifici di matrice rurale:** casa colonica isolata

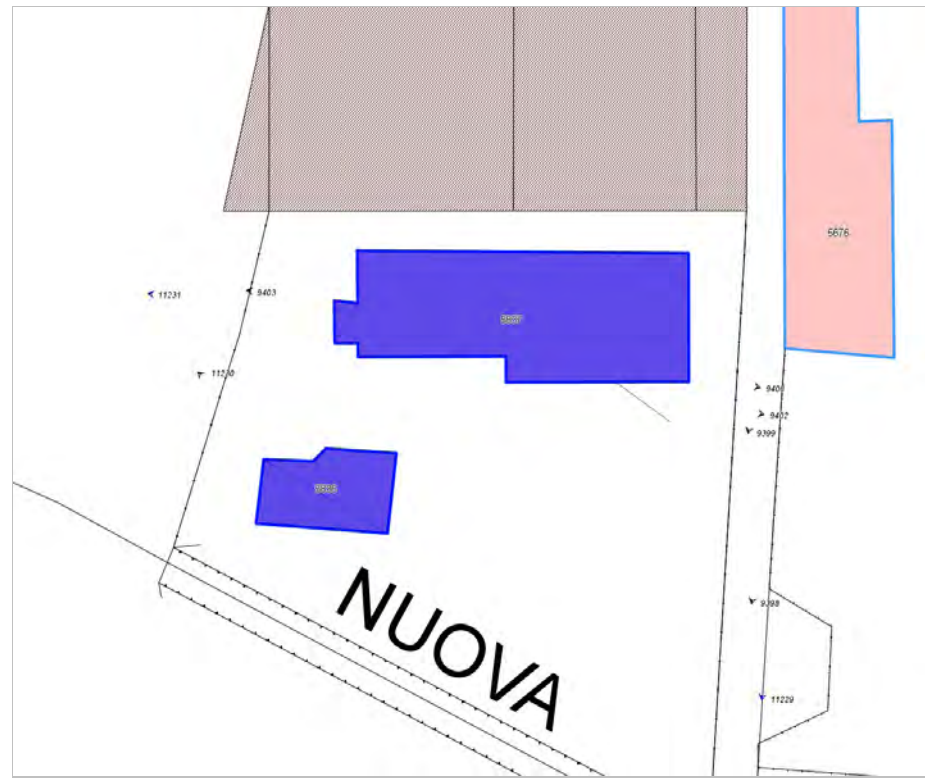


FOTO n° 11231 (scheda)



FOTO n° 11230 (edificio 5836)



FOTO n° 9400 (edificio 5837)



FOTO n° 9402 (edificio 5837)



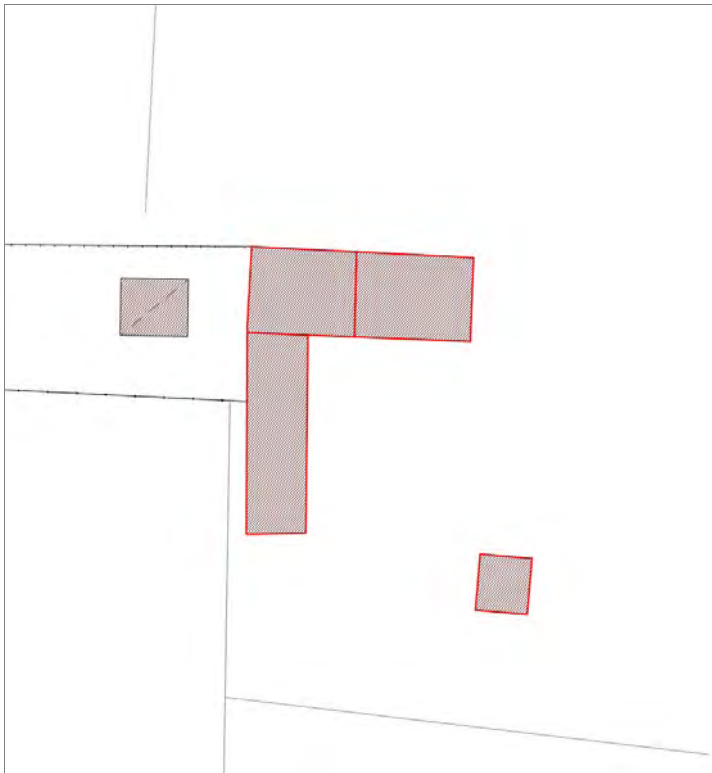
FOTO n° 9403 (edificio 5837)



Edifici associati alla Scheda:

ID 15042





Informazioni sulla Scheda

Informazioni sulla Scheda

- **Data rilevazione** 30/07/2019
- **Località** SALTOCCHIO
- **Denominazione** Via dei Gamberini traversa

Informazioni sull'Edificio 15042

- **Usi prevalenti:** non in uso
- **Usi presenti:** lavori in corso

Edifici di impianto storico

- **Edifici di matrice rurale:** casa colonica isolata

Rilievi fotografici



FOTO n° 11237 (scheda)



FOTO n° 11238 (scheda)



FOTO n° 9413 (edificio 15042)



FOTO n° 11232 (edificio 15042)



FOTO n° 11233 (edificio 15042)



FOTO n° 11234 (edificio 15042)



FOTO n° 11235 (edificio 15042)



FOTO n° 11236 (edificio 15042)

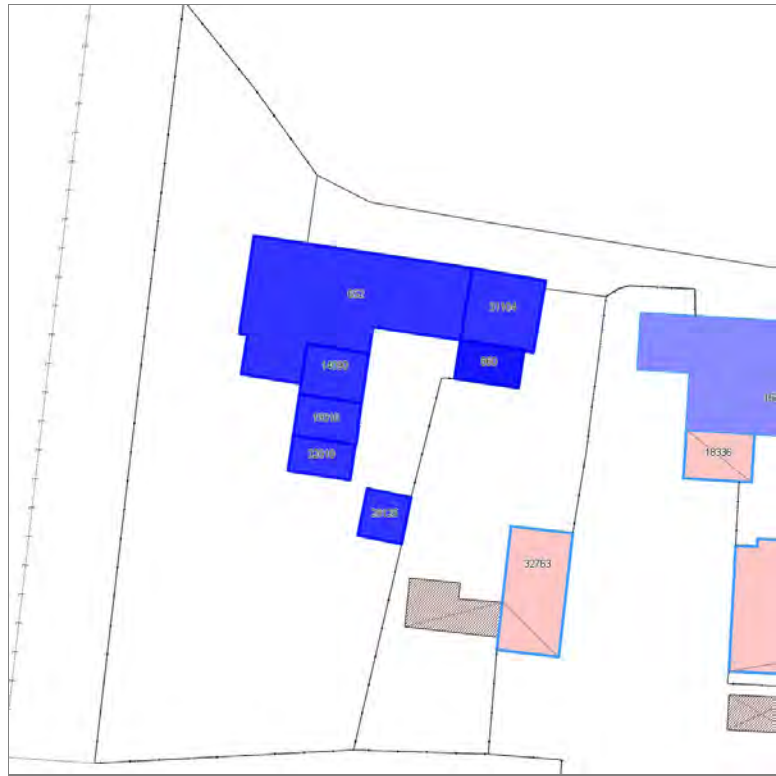


Edifici associati alla Scheda:

ID 652 | ID 14090 | ID 19316 | ID 28125 | ID 31104 | ID 32010

Edificati Minori associati alla Scheda:

ID 860





Informazioni sulla Scheda

Informazioni sulla Scheda

- **Data rilevazione** 30/07/2019
- **Località** SALTOCCHIO
- **Denominazione** Via dei Gamberini traversa

Informazioni sull'Edificio 652

- **Uso prevalente:** residenziale
- **Usi presenti:** residenziale permanente

Edifici di impianto storico

- **Edifici di matrice rurale:** casa colonica isolata

Informazioni sull'Edificio 14090

- **Uso prevalente:** non rilevabile

Informazioni sull'Edificio 19316

- **Uso prevalente:** non rilevabile

Informazioni sull'Edificio 28125

- **Uso prevalente:** non rilevabile

Informazioni sull'Edificio 31104

- **Uso prevalente:** residenziale
- **Usi presenti:** residenziale permanente

Edifici di impianto storico

- **Edifici con tipologie edilizie di base:** edifici con preminenza dei caratteri "in schiera"

Informazioni sull'Edificio 32010

Informazioni sull'Edificato Minore 860

Tipo
tettoia

Rilievi fotografici

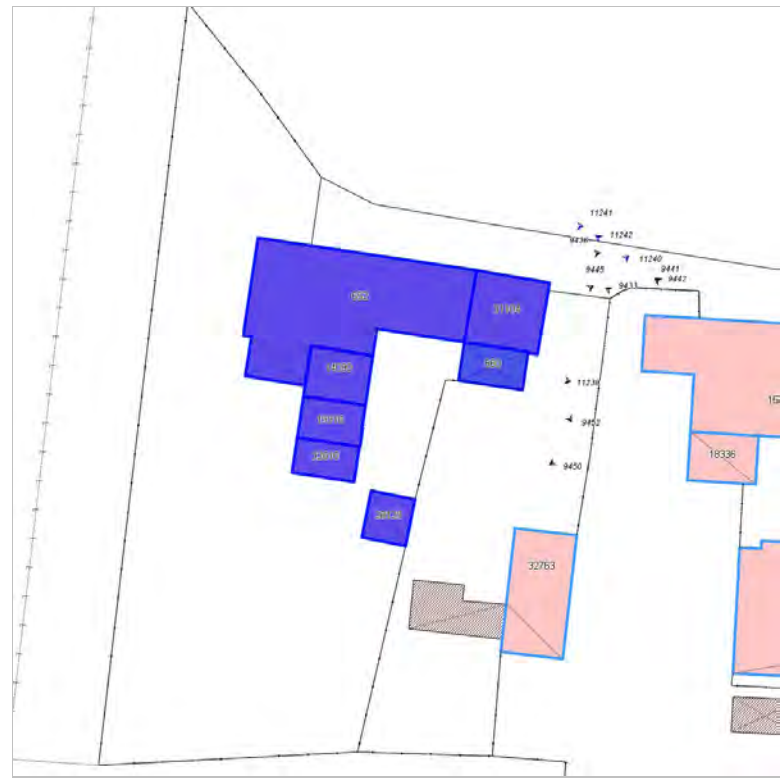


FOTO n° 11240 (scheda)



FOTO n° 11241 (scheda)



FOTO n° 9436 (edificio 652)



FOTO n° 9445 (edificio 31104)



FOTO n° 9452 (edificio 31104)

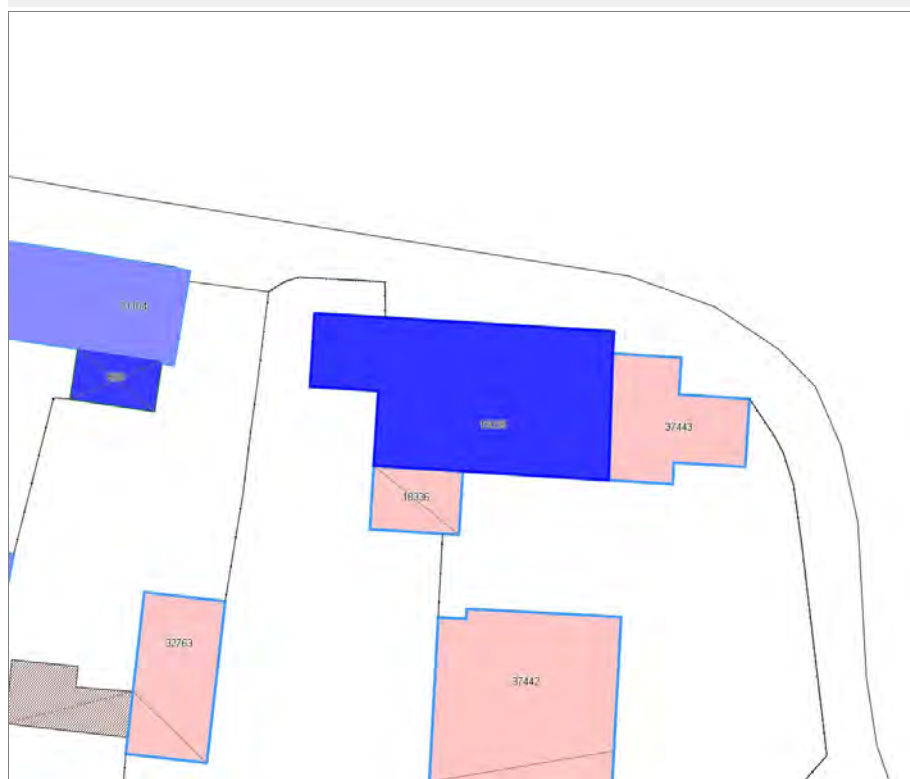


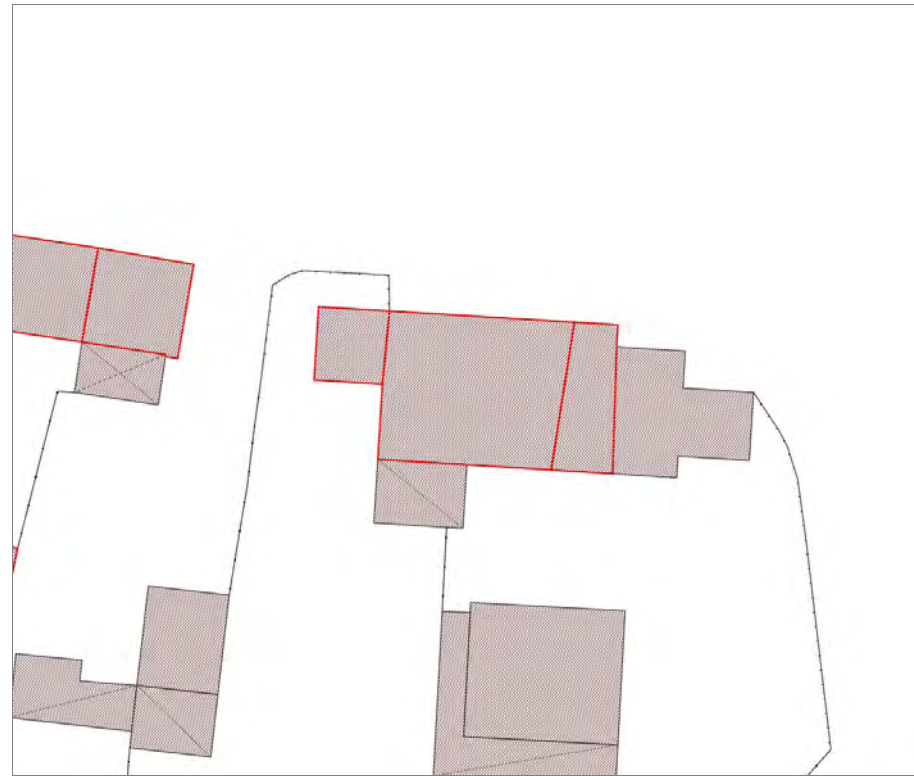
FOTO n° 11239 (edificato minore 860)



Edifici associati alla Scheda:

ID 16035





Informazioni sulla Scheda

Informazioni sulla Scheda

- **Data rilevazione** 30/07/2019
- **Località** SALTOCCHIO
- **Denominazione** Via dei Gamberini traversa

Informazioni sull'Edificio 16035

- **Usi prevalenti:** residenziale
- **Usi presenti:** residenziale permanente

Edifici di impianto storico

- **Edifici di matrice rurale:** casa colonica isolata

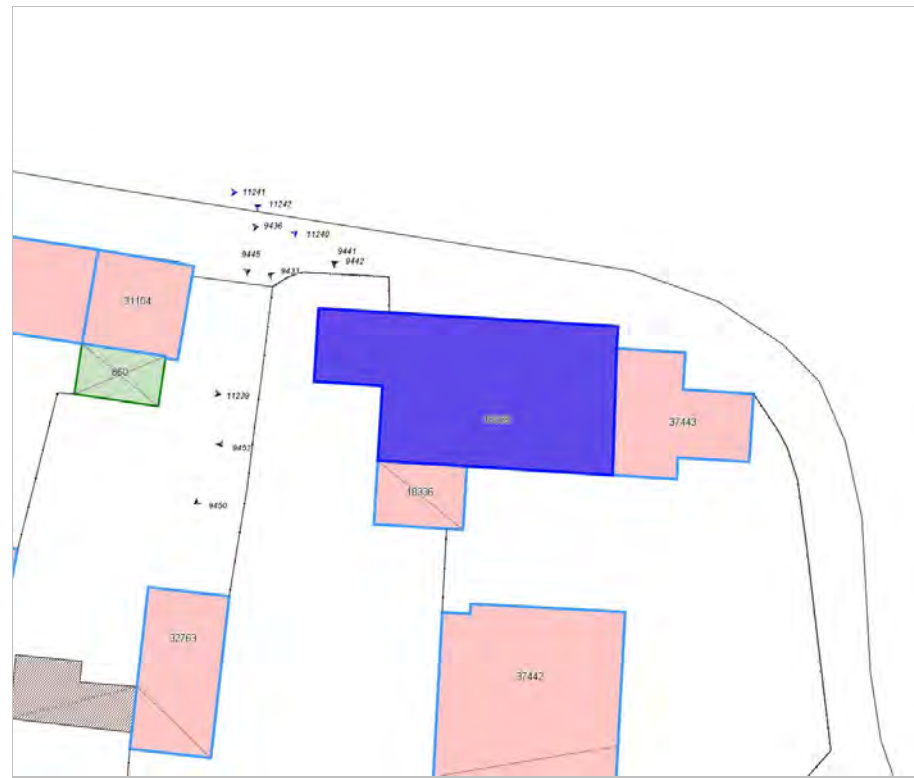


FOTO n° 11242 (scheda)



FOTO n° 9433 (edificio 16035)



FOTO n° 9441 (edificio 16035)



FOTO n° 9442 (edificio 16035)



FOTO n° 9450 (edificio 16035)




Edifici associati alla Scheda:
ID 33927 ID 34249



RIBOCCO



RIBOCCO



Informazioni sulla Scheda

Informazioni sulla Scheda

- **Data rilevazione** 31/07/2019
- **Località** SANTA MARIA A COLLE
- **Denominazione** Ribocco

Informazioni sull'Edificio 33927

- **Usi prevalente:** residenziale
- **Usi presenti:** residenziale permanente
- **Numero alloggi:** 1

Edifici di impianto storico

- **Edifici di matrice rurale:** casa colonica isolata


Informazioni sull'Edificio 34249

- **Usi prevalente:** residenziale
- **Usi presenti:** residenziale permanente
- **Numero alloggi:** 1

Edifici di impianto storico

- **Edifici di matrice rurale:** casa colonica isolata

RIBOCCO



11250

FOTO n° 11296 (edificio 33927)



FOTO n° 11297 (edificio 34249)



FOTO n° 11298 (edificio 34249)

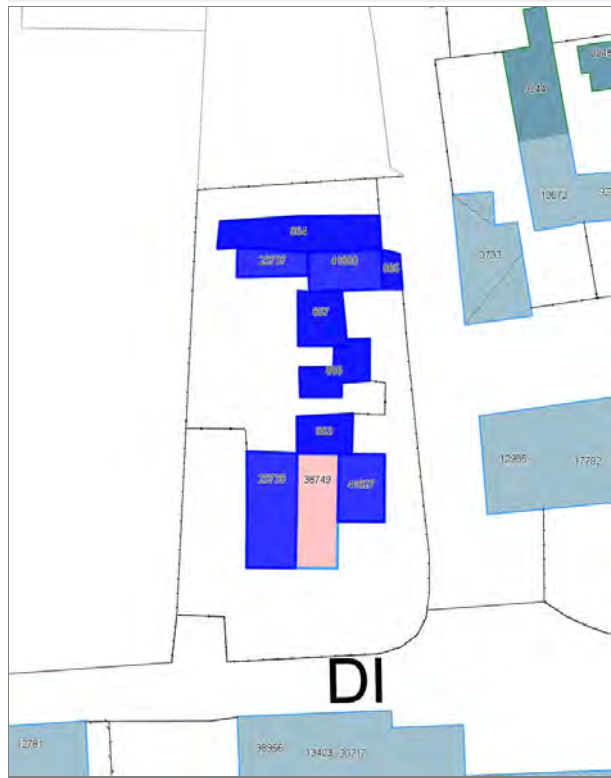


Edifici associati alla Scheda:

ID 23737 | ID 23738 | ID 41827 | ID 41880

Edificati Minori associati alla Scheda:

ID 863 | ID 864 | ID 865 | ID 866 | ID 867





Informazioni sulla Scheda

Informazioni sulla Scheda

- **Data rilevazione** 31/07/2019
- **Località** NOZZANO SAN PIETRO
- **Denominazione** Via di Nozzano

Informazioni sull'Edificio 23737

- **Uso prevalente:** non rilevabile

Manufatti e altri edifici

- **Accessori:** ripostigli, rimessaggi, box

Informazioni sull'Edificio 23738

- **Uso prevalente:** non in uso
- **Usi presenti:** non in uso

Edifici di impianto storico

- **Edifici di matrice rurale:** fienili, stalle, manufatti di rimessaggio, ecc.

Informazioni sull'Edificio 41827

- **Uso prevalente:** residenziale
- **Usi presenti:** residenziale permanente

Manufatti e altri edifici

- **Edifici con caratteri conformi all'edificato tradizionale e/o preesistente:** a carattere non specialistico (di base)

Informazioni sull'Edificio 41880

- **Uso prevalente:** accessorio
- **Usi presenti:** accessorio

Manufatti e altri edifici

- **Accessori:** ripostigli, rimessaggi, box

Informazioni sull'Edificato Minore 863

Tipo
tettoia

Informazioni sull'Edificato Minore 864

Tipo
tettoia

Informazioni sull'Edificato Minore 865

Tipo

tettoia

Informazioni sull'Edificato Minore 866

Tipo
tettoia

Informazioni sull'Edificato Minore 867

Tipo
baracca, manufatto precario

FOTO n° 9725 (edificio 23738)



FOTO n° 9737 (edificio 23738)



FOTO n° 9721 (edificio 41827)



FOTO n° 11294 (edificio 41827)



FOTO n° 11295 (edificato minore 863)



FOTO n° 11308 (edificato minore 864)



FOTO n° 11309 (edificato minore 865)



FOTO n° 11310 (edificato minore 866)

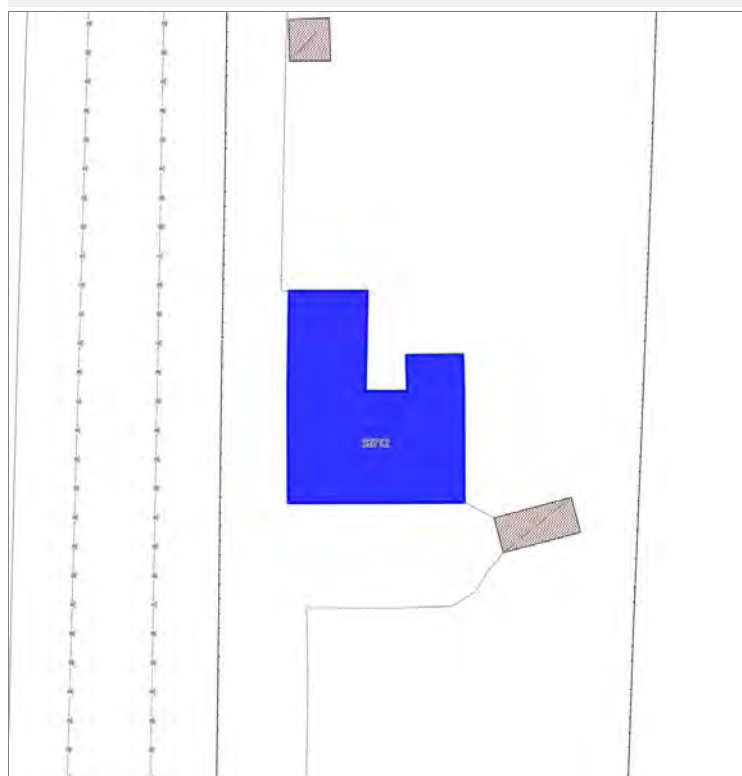


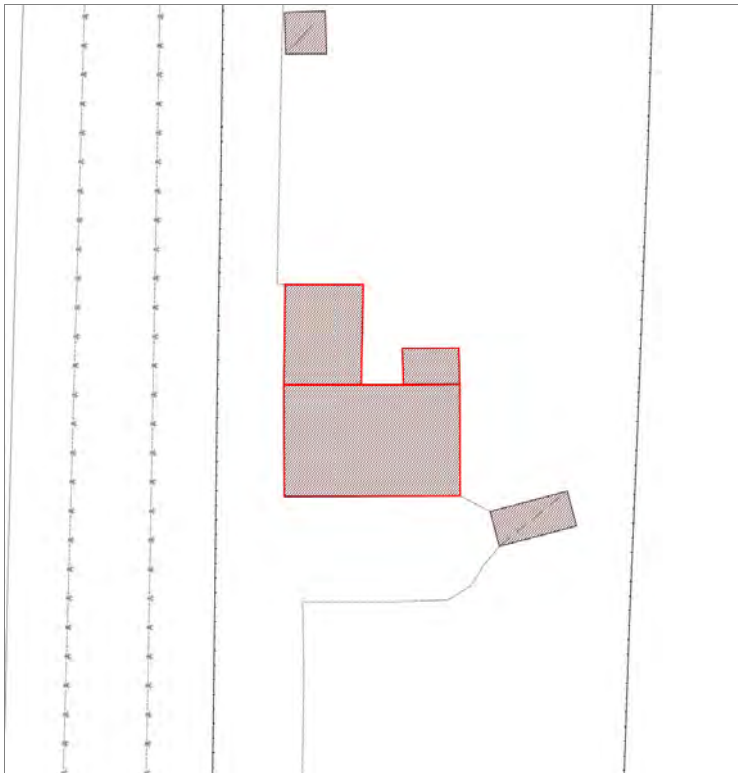
FOTO n° 11311 (edificato minore 867)



Edifici associati alla Scheda:

ID 32712





Informazioni sulla Scheda

Informazioni sulla Scheda

- **Data rilevazione** 31/07/2019
- **Località** ANTRACCOLI
- **Denominazione** Antraccoli

Informazioni sull'Edificio 32712

- **Usò prevalente:** residenziale
- **Usi presenti:** attività produttiva agricola; residenziale permanente

Edifici di impianto storico

- **Edifici di matrice rurale:** casa colonica isolata

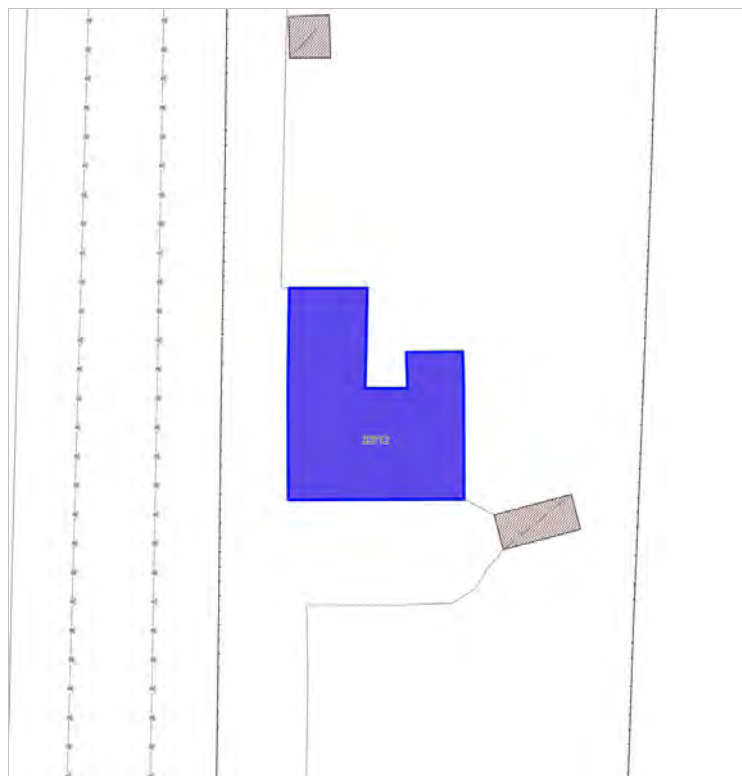


FOTO n° 10429 (edificio 32712)



FOTO n° 10430 (edificio 32712)



FOTO n° 10432 (edificio 32712)



Edifici associati alla Scheda:

ID 33856 ID 40982





Informazioni sulla Scheda

Informazioni sulla Scheda

- **Data rilevazione** 31/07/2019
- **Località** SANTA MARIA A COLLE
- **Denominazione** Via del Poggio

Informazioni sull'Edificio 33856

- **Usi prevalente:** misto
- **Usi presenti:** non in uso; residenziale permanente

Edifici di impianto storico

- **Edifici di matrice rurale:** fienili, stalle, manufatti di rimessaggio, ecc.

Informazioni sull'Edificio 40982

- **Usi prevalente:** residenziale
- **Usi presenti:** residenziale permanente
- **Numero alloggi:** 1

Edifici di impianto storico

- **Edifici con tipologie edilizie di base:** edifici con preminenza dei caratteri "in linea"



FOTO n° 11350 (edificio 33856)



FOTO n° 11351 (edificio 33856)



FOTO n° 11352 (edificio 33856)



FOTO n° 11353 (edificio 40982)



FOTO n° 11354 (edificio 40982)



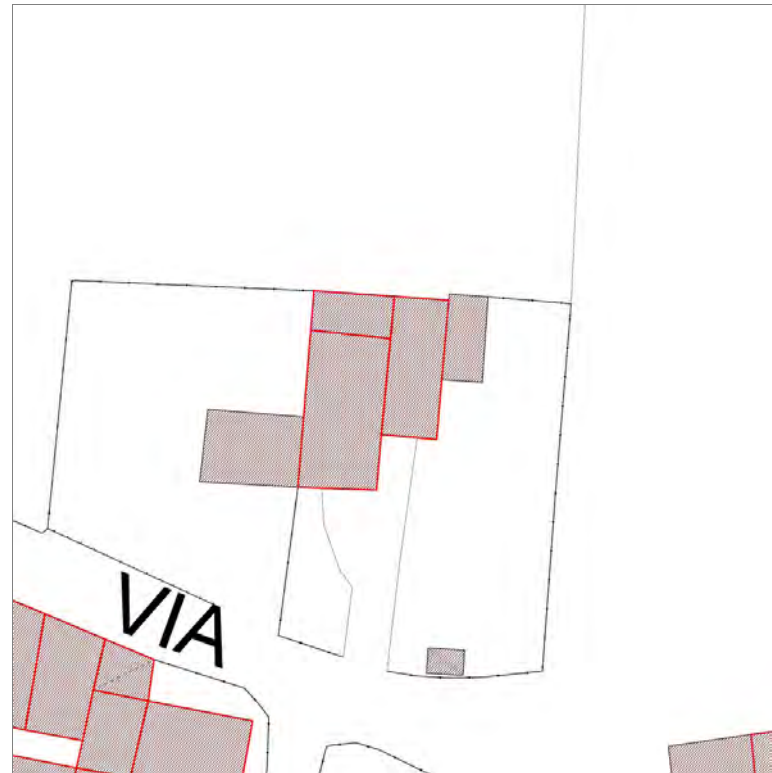
FOTO n° 11356 (edificio 40982)



Edifici associati alla Scheda:

ID 13796





Informazioni sulla Scheda

Informazioni sulla Scheda

- **Data rilevazione** 31/07/2019
- **Località** ANTRACCOLI
- **Denominazione** Antraccoli

Informazioni sull'Edificio 13796

- **Usò prevalente:** non in uso
- **Usi presenti:** dismesso

Edifici di impianto storico

- **Altri edifici:** rudere

FOTO n° 10433 (edificio 13796)



FOTO n° 10434 (edificio 13796)



FOTO n° 10435 (edificio 13796)



FOTO n° 10438 (edificio 13796)



FOTO n° 10439 (edificio 13796)



Edifici associati alla Scheda:

ID 9847





Informazioni sulla Scheda

Informazioni sulla Scheda

- **Data rilevazione** 31/07/2019
- **Località** SANTA MARIA A COLLE
- **Denominazione** Via dei Bollori

Informazioni sull'Edificio 9847

- **Usò prevalente:** residenziale
- **Usi presenti:** residenziale permanente
- **Numero alloggi:** 1

Edifici di impianto storico

- **Edifici con tipologie edilizie di base:** edifici con preminenza dei caratteri "in linea"

Rilievi fotografici



FOTO n° 11418 (edificio 9847)



Edifici associati alla Scheda:
ID 16236





Informazioni sulla Scheda

Informazioni sulla Scheda

- **Data rilevazione** 31/07/2019
- **Località** SALTOCCHIO
- **Denominazione** Corte Bianchini e Gerico

Informazioni sull'Edificio 16236

- **Usi prevalenti:** residenziale
- **Usi presenti:** residenziale permanente

Edifici di impianto storico

- **Edifici con tipologie edilizie di base:** edifici con preminenza dei caratteri "in linea"

Rilievi fotografici



FOTO n° 11444 (scheda)



FOTO n° 11445 (scheda)



FOTO n° 9688 (edificio 16236)



FOTO n° 9691 (edificio 16236)



FOTO n° 11443 (edificio 16236)



Edifici associati alla Scheda:

ID 9177 | ID 10722 | ID 36122



VIA



Informazioni sulla Scheda

Informazioni sulla Scheda

- **Data rilevazione** 31/07/2019
- **Località** SALTOCCHIO
- **Denominazione** Via delle Ville

Informazioni sull'Edificio 9177

- **Usi prevalenti:** accessorio
- **Usi presenti:** accessorio

Edifici di impianto storico

- **Edifici di matrice rurale:** fienili, stalle, manufatti di rimessaggio, ecc.

Informazioni sull'Edificio 10722

- **Usi prevalenti:** accessorio
- **Usi presenti:** accessorio

Edifici di impianto storico

- **Edifici di matrice rurale:** fienili, stalle, manufatti di rimessaggio, ecc.

Informazioni sull'Edificio 36122

- **Usi prevalenti:** residenziale
- **Usi presenti:** residenziale permanente

Manufatti e altri edifici

- **Edifici con caratteri conformi all'edificato tradizionale e/o preesistente:** a carattere non specialistico (di base)



FOTO n° 11461 (scheda)



FOTO n° 11463 (scheda)



FOTO n° 11464 (scheda)



FOTO n° 11466 (scheda)



FOTO n° 11456 (edificio 9177)



FOTO n° 11458 (edificio 9177)



FOTO n° 11454 (edificio 10722)



FOTO n° 9815 (edificio 36122)



FOTO n° 9818 (edificio 36122)



FOTO n° 11449 (edificio 36122)

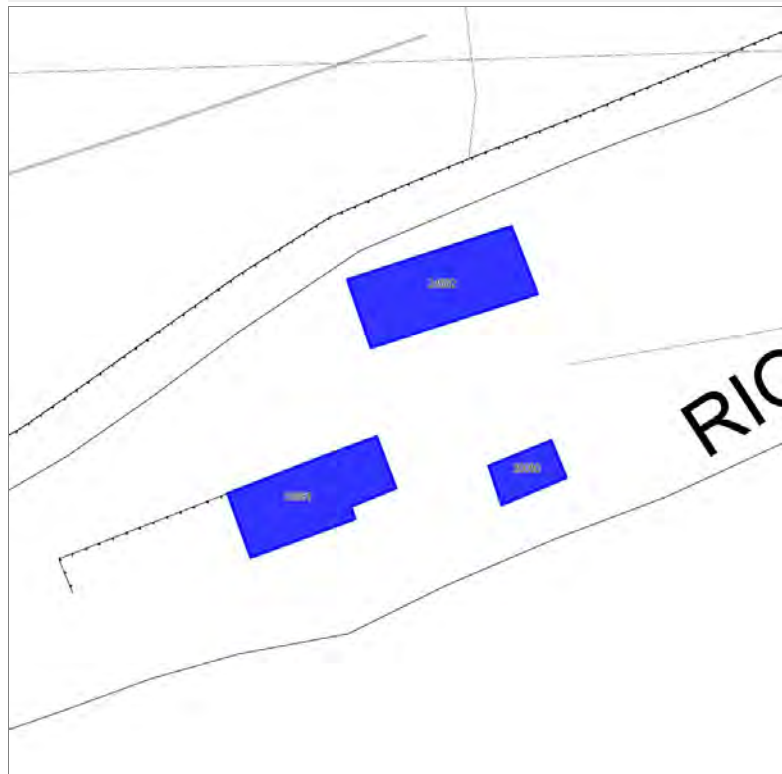


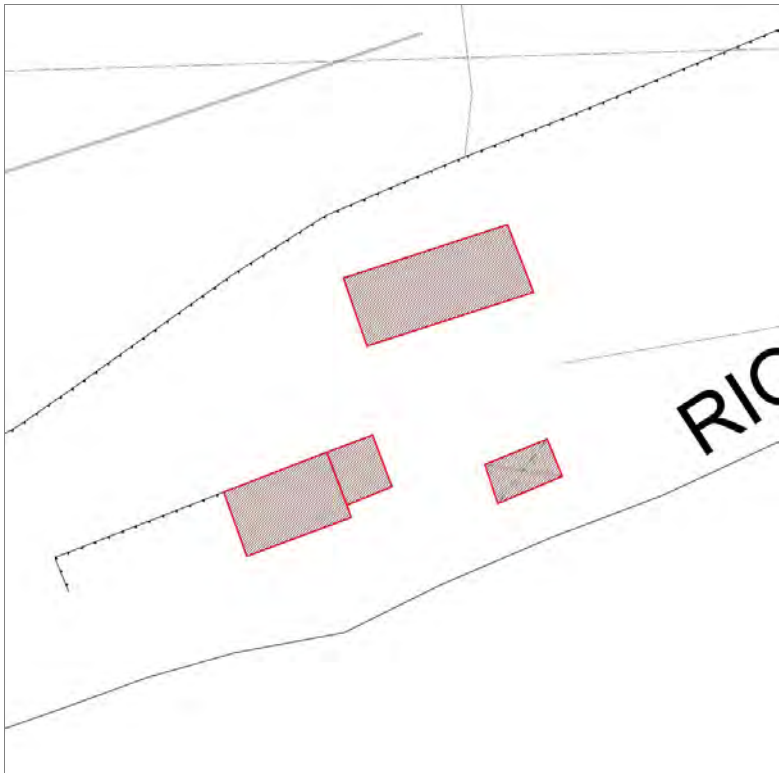
FOTO n° 11450 (edificio 36122)



Edifici associati alla Scheda:

ID 24592 | ID 30080 | ID 30081





Informazioni sulla Scheda

Informazioni sulla Scheda

- **Data rilevazione** 31/07/2019
- **Località** SAN PANCRAZIO
- **Denominazione** Via delle Ville

Informazioni sull'Edificio 24592

- **Usi prevalente:** residenziale
- **Usi presenti:** residenziale permanente

Edifici di impianto storico

- **Edifici di matrice rurale:** casa colonica isolata

Informazioni sull'Edificio 30080

- **Usi prevalente:** non in uso
- **Usi presenti:** non in uso

Edifici di impianto storico

- **Altri edifici:** rudere

Informazioni sull'Edificio 30081

- **Usi prevalente:** accessorio
- **Usi presenti:** non in uso; accessorio

Edifici di impianto storico

- **Edifici di matrice rurale:** fienili, stalle, manufatti di rimessaggio, ecc.

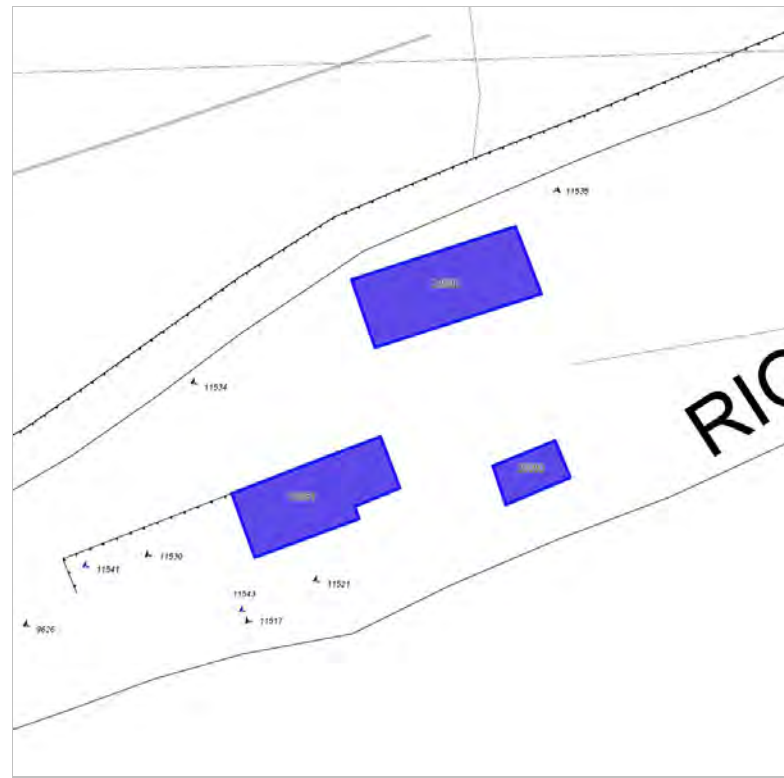


FOTO n° 11541 (scheda)



FOTO n° 11543 (scheda)



FOTO n° 11530 (edificio 24592)



FOTO n° 11534 (edificio 24592)



FOTO n° 11535 (edificio 24592)



FOTO n° 11521 (edificio 30080)



FOTO n° 9626 (edificio 30081)



FOTO n° 11517 (edificio 30081)



FOTO n° 11531 (edificio 30081)



Report Scheda Edifici sparsi Santa Maria a Colle N°400

Edifici associati alla Scheda:

ID 1961 | ID 30463 | ID 35294





Informazioni sulla Scheda

Informazioni sulla Scheda

- **Data rilevazione** 31/07/2019
- **Non rilevabile:** Il Proprietario non ha dato il consenso
- **Località** SANTA MARIA A COLLE
- **Denominazione** Santa Maria a Colle

Informazioni sull'Edificio 1961

- **Usò prevalente:** non rilevabile

Informazioni sull'Edificio 30463

- **Usò prevalente:** non rilevabile

Informazioni sull'Edificio 35294

- **Usò prevalente:** non rilevabile

Report Scheda Edifici sparsi Corte Ferri N°401

Edifici associati alla Scheda:

ID 3377 | ID 3378 | ID 3379

Edificati Minori associati alla Scheda:

ID 811 | ID 812





Informazioni sulla Scheda

Informazioni sulla Scheda

- **Data rilevazione** 31/07/2019
- **Località** ANTRACCOLI
- **Denominazione** Corte Ferri

Informazioni sull'Edificio 3377

- **Usi prevalenti:** accessorio
- **Usi presenti:** accessorio

Manufatti e altri edifici

- **Accessori:** ripostigli, rimessaggi, box

Informazioni sull'Edificio 3378

- **Usi prevalenti:** accessorio
- **Usi presenti:** accessorio

Manufatti e altri edifici

- **Accessori:** ripostigli, rimessaggi, box

Informazioni sull'Edificio 3379

- **Usi prevalenti:** residenziale
- **Usi presenti:** residenziale permanente

Manufatti e altri edifici

- **Edifici con caratteri conformi all'edificio tradizionale e/o preesistente:** a carattere non specialistico (di base)

Informazioni sull'Edificato Minore 811

Tipo

baracca, manufatto precario

Informazioni sull'Edificato Minore 812

Tipo

tettoia

Rilievi fotografici



FOTO n° 10529 (edificio 3377)



FOTO n° 10521 (edificio 3378)



FOTO n° 10541 (edificio 3378)



FOTO n° 10520 (edificio 3379)



FOTO n° 10525 (edificio 3379)



FOTO n° 10526 (edificio 3379)



FOTO n° 10536 (edificio 3379)



FOTO n° 10544 (edificio 3379)



FOTO n° 10527 (edificio minore 811)




FOTO n° 10540 (edificio minore 812)

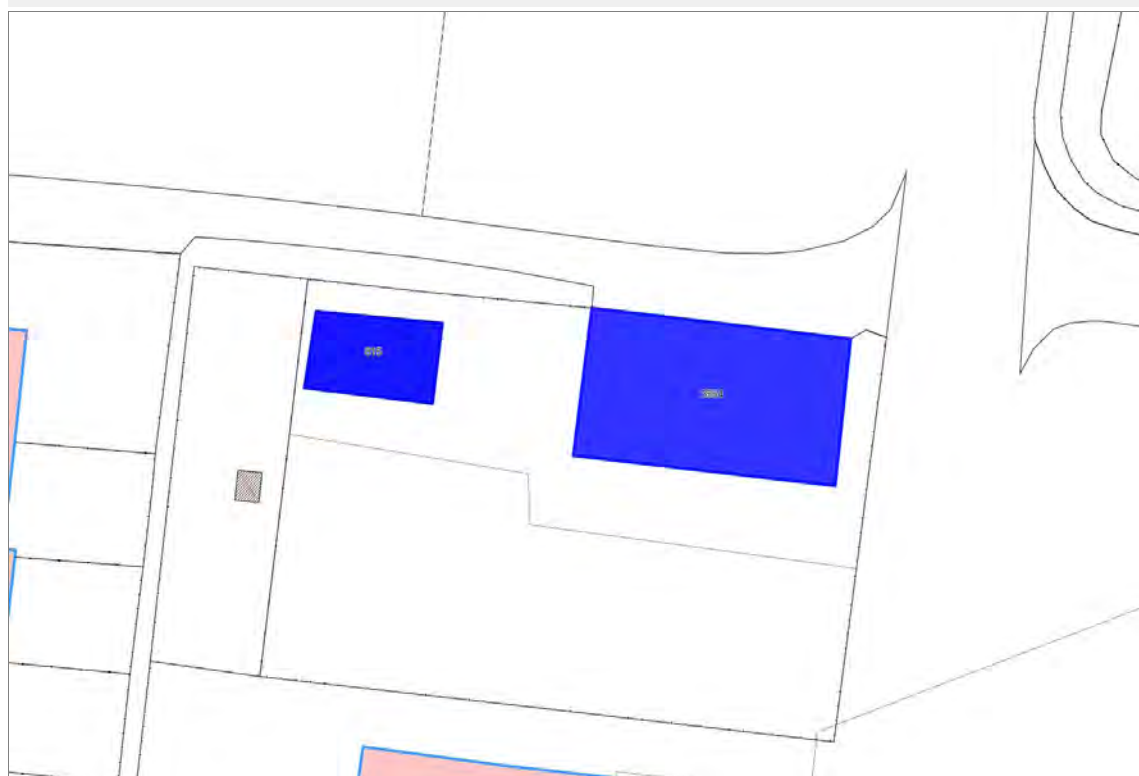


Edifici associati alla Scheda:

ID 3564

Edificati Minori associati alla Scheda:

ID 815





Informazioni sulla Scheda

Informazioni sulla Scheda

- **Data rilevazione** 31/07/2019
- **Località** AL PROSPERO
- **Denominazione** Al Prospero

Informazioni sull'Edificio 3564

- **Usi prevalenti:** residenziale
- **Usi presenti:** residenziale permanente

Edifici di impianto storico

- **Edifici di matrice rurale:** casa colonica isolata

Informazioni sull'Edificato Minore 815

Tipo

baracca, manufatto precario

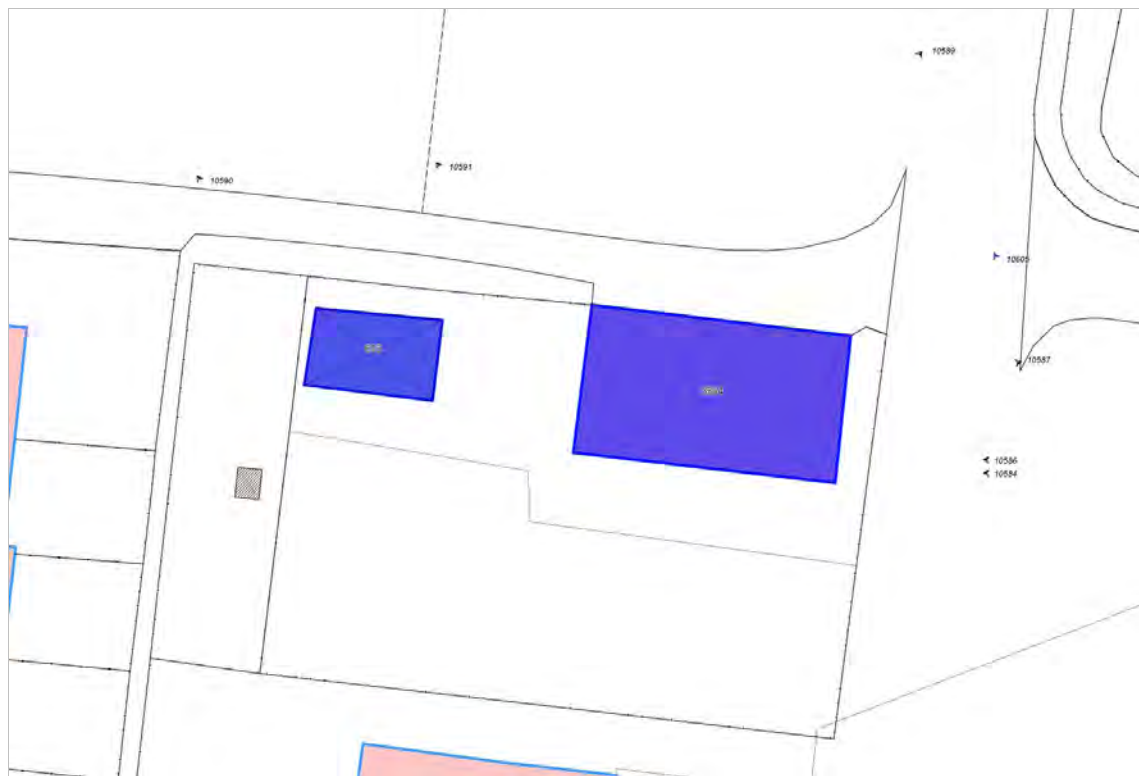


FOTO n° 10587 (edificio 3564)



FOTO n° 10589 (edificio 3564)



FOTO n° 10591 (edificio 3564)



FOTO n° 10593 (edificio 3564)



FOTO n° 10590 (edificato minore 815)



Edifici associati alla Scheda:

ID 12319 | ID 20329 | ID 20330





Informazioni sulla Scheda

Informazioni sulla Scheda

- **Data rilevazione** 31/07/2019
- **Località** AL CARRATORE
- **Denominazione** Al Carratore

Informazioni sull'Edificio 12319

- **Uso prevalente:** accessorio
- **Usi presenti:** accessorio

Edifici di impianto storico

- **Edifici di matrice rurale:** fienili, stalle, manufatti di rimessaggio, ecc.

Informazioni sull'Edificio 20329

- **Uso prevalente:** residenziale
- **Usi presenti:** residenziale permanente

Edifici di impianto storico

- **Edifici con tipologie edilizie di base:** edifici con preminenza dei caratteri "in linea"

Informazioni sull'Edificio 20330

- **Uso prevalente:** accessorio
- **Usi presenti:** accessorio

Manufatti e altri edifici

- **Accessori:** forni



FOTO n° 10628 (edificio 12319)



FOTO n° 10641 (edificio 12319)



FOTO n° 10642 (edificio 12319)



FOTO n° 10631 (edificio 20329)



FOTO n° 10634 (edificio 20329)



FOTO n° 10644 (edificio 20329)



FOTO n° 10639 (edificio 20330)



FOTO n° 10646 (edificio 20330)




Edifici associati alla Scheda:
ID 10092



VILLA
BIANCA



VILLA BIANCA



Informazioni sulla Scheda

Informazioni sulla Scheda

- **Data rilevazione** 31/07/2019
- **Località** SAN PANCRAZIO
- **Denominazione** L'arancera della Villa e del Borgo

Informazioni sull'Edificio 10092

- **Usi prevalenti:** turistico-ricettivo
- **Usi presenti:** residenza turistico alberghiera; albergo

Edifici di impianto storico

- **Edifici di matrice rurale:** casa colonica isolata

VILLA BIANCA




FOTO n° 11598 (scheda)



FOTO n° 11599 (scheda)



FOTO n° 10607 (edificio 10092)



FOTO n° 10608 (edificio 10092)



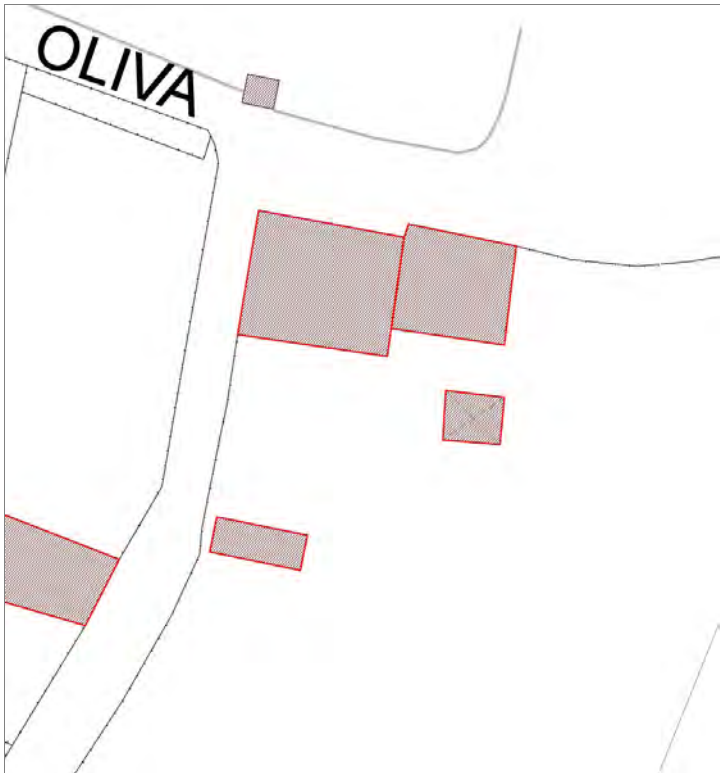
FOTO n° 11597 (edificio 10092)



Edifici associati alla Scheda:

ID 14754 ID 14755 ID 14756 ID 44443





Informazioni sulla Scheda

Informazioni sulla Scheda

- **Data rilevazione** 31/07/2019
- **Località** SAN PANCRAZIO
- **Denominazione** Via di Villa Oliva

Informazioni sull'Edificio 14754

- **Usi prevalenti:** non in uso
- **Usi presenti:** non in uso; dismesso

Edifici di impianto storico

- **Altri edifici:** rudere

Informazioni sull'Edificio 14755

- **Usi prevalenti:** non in uso
- **Usi presenti:** non in uso; dismesso

Edifici di impianto storico

- **Altri edifici:** rudere

Informazioni sull'Edificio 14756

- **Usi prevalenti:** non in uso
- **Usi presenti:** non in uso; dismesso

Edifici di impianto storico

- **Edifici di matrice rurale:** casa padronale

Informazioni sull'Edificio 44443

- **Usi prevalenti:** non in uso
- **Usi presenti:** non in uso

Edifici di impianto storico

- **Edifici di matrice rurale:** fienili, stalle, manufatti di rimessaggio, ecc.



FOTO n° 11614 (scheda)



FOTO n° 10665 (edificio 14754)



FOTO n° 10666 (edificio 14755)



FOTO n° 10668 (edificio 14756)



FOTO n° 10669 (edificio 14756)



FOTO n° 10670 (edificio 14756)



FOTO n° 10671 (edificio 14756)



Edifici associati alla Scheda:
ID 41376





Informazioni sulla Scheda

Informazioni sulla Scheda

- **Data rilevazione** 31/07/2019
- **Località** CERASOMMA
- **Denominazione** Dogana Nuova

Informazioni sull'Edificio 41376

- **Usi prevalente:** residenziale
- **Usi presenti:** residenziale permanente

Edifici di impianto storico

- **Edifici con tipologie edilizie di base:** edifici con preminenza dei caratteri "in schiera"



FOTO n° 11707 (edificio 41376)



Edifici associati alla Scheda:

ID 37951

Edificati Minori associati alla Scheda:

ID 911





Informazioni sulla Scheda

Informazioni sulla Scheda

- **Data rilevazione** 31/07/2019
- **Località** CERASOMMA
- **Denominazione** Piano di Cerasomma

Informazioni sull'Edificio 37951

- **Usi prevalenti:** misto
 - **Usi presenti:** accessorio; residenziale permanente
 - **Numero alloggi:** 1
- Edifici di impianto storico**
- **Edifici di matrice rurale:** casa colonica isolata

Informazioni sull'Edificato Minore 911

Tipo
baracca, manufatto precario



FOTO n° 11728 (edificio 37951)



FOTO n° 11729 (edificio 37951)



FOTO n° 11730 (edificio 37951)

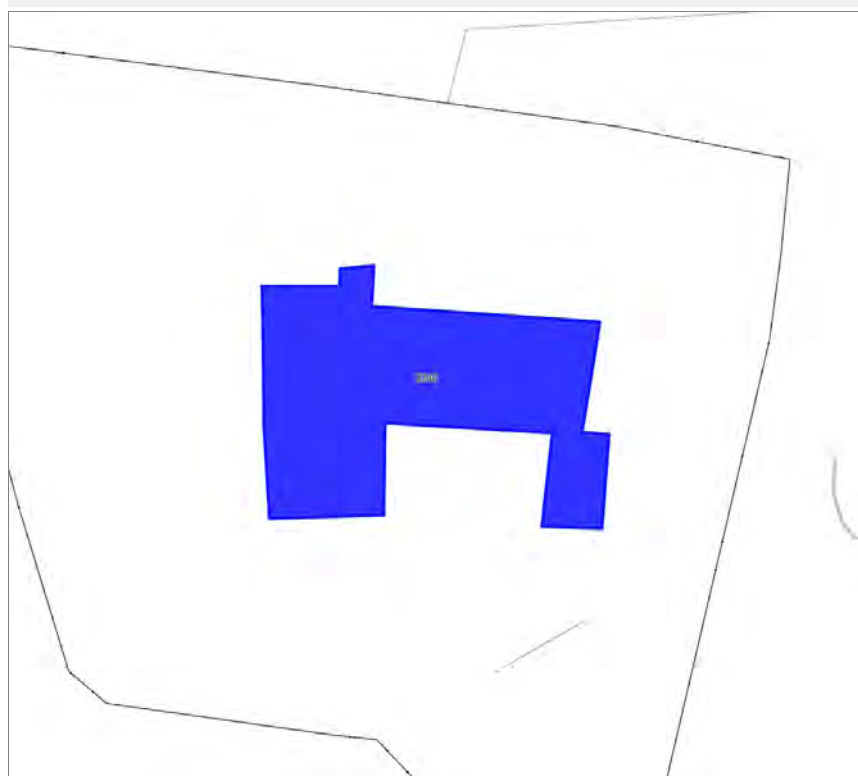


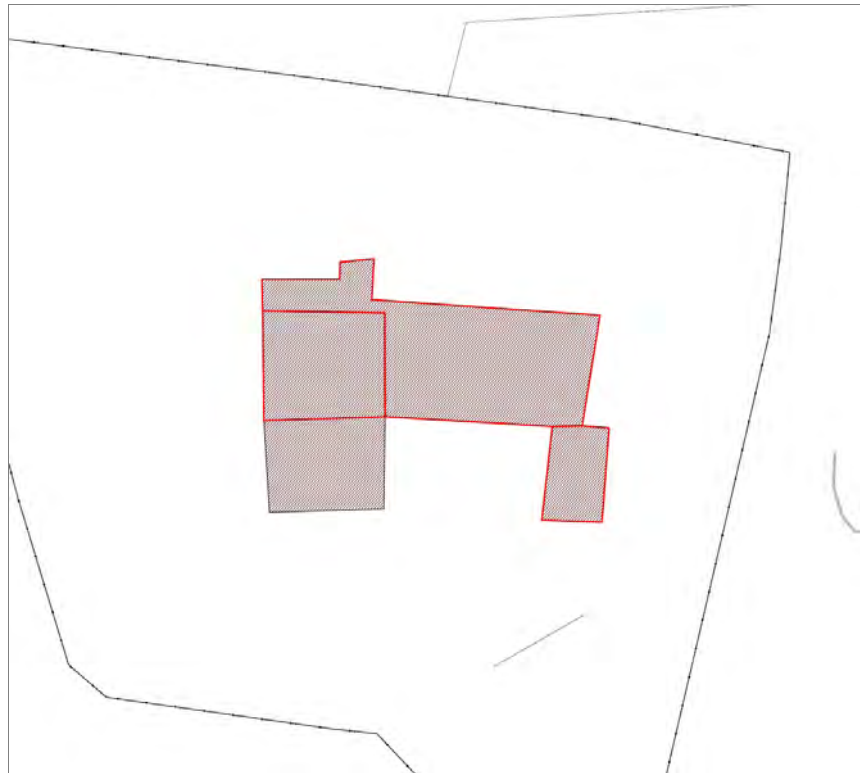
FOTO n° 11731 (edificio minore 911)



Edifici associati alla Scheda:

ID 3249





Informazioni sulla Scheda

Informazioni sulla Scheda

- **Data rilevazione** 31/07/2019
- **Località** SAN PANCRAZIO
- **Denominazione** Via di Villa Oliva

Informazioni sull'Edificio 3249

- **Usi prevalenti:** residenziale
- **Usi presenti:** residenziale permanente

Edifici di impianto storico

- **Edifici di matrice rurale:** casa colonica isolata

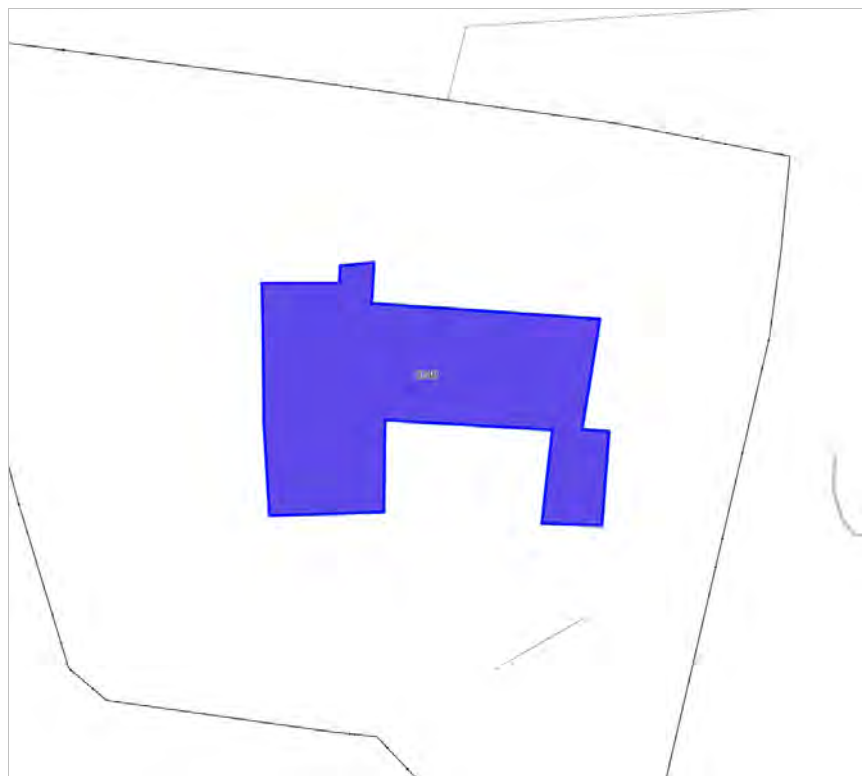


FOTO n° 11732 (scheda)



FOTO n° 10681 (edificio 3249)

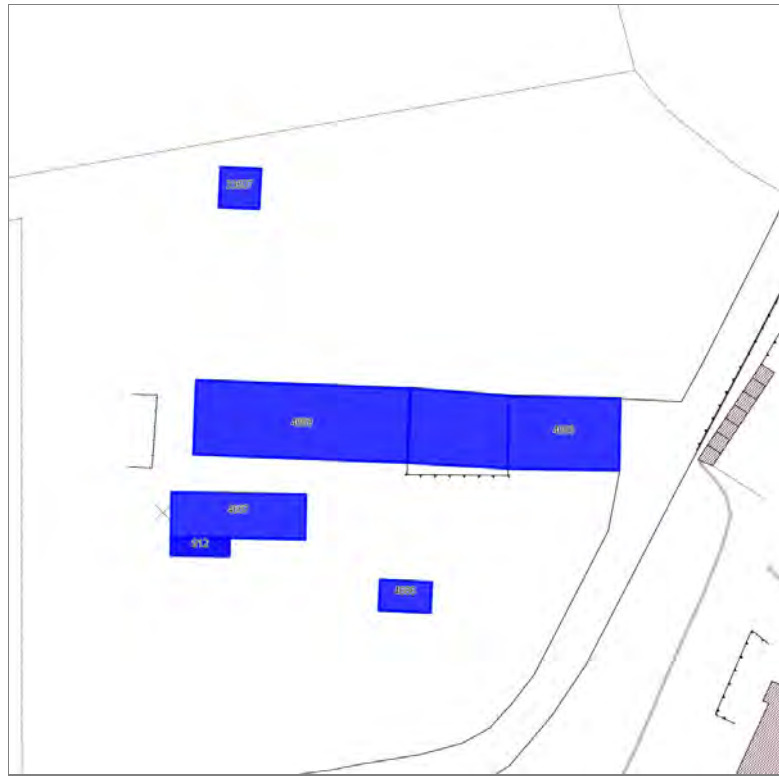


Edifici associati alla Scheda:

ID 4686 | ID 4687 | ID 4688 | ID 4689 | ID 33507

Edificati Minori associati alla Scheda:

ID 912





Informazioni sulla Scheda

Informazioni sulla Scheda

- **Data rilevazione** 31/07/2019
- **Località** SAN PANCRAZIO
- **Denominazione** Via di Matrala

Informazioni sull'Edificio 4686

- **Uso prevalente:** accessorio
- **Usi presenti:** accessorio

Manufatti e altri edifici

- **Accessori:** altro

Informazioni sull'Edificio 4687

- **Uso prevalente:** accessorio
- **Usi presenti:** accessorio

Edifici di impianto storico

- **Edifici di matrice rurale:** fienili, stalle, manufatti di rimessaggio, ecc.

Informazioni sull'Edificio 4688

- **Uso prevalente:** residenziale
- **Usi presenti:** residenziale permanente

Edifici di impianto storico

- **Edifici di matrice rurale:** casa colonica isolata

Informazioni sull'Edificio 4689

- **Uso prevalente:** non in uso
- **Usi presenti:** non in uso

Edifici di impianto storico

- **Edifici di matrice rurale:** casa colonica isolata

Informazioni sull'Edificio 33507

- **Uso prevalente:** accessorio
- **Usi presenti:** accessorio

Edifici di impianto storico

- **Edifici di matrice rurale:** fienili, stalle, manufatti di rimessaggio, ecc.

Informazioni sull'Edificato Minore 912

Tipo
tettoia

Rilievi fotografici



FOTO n° 11738 (scheda)



FOTO n° 11739 (scheda)



FOTO n° 10688 (edificio 4686)



FOTO n° 10686 (edificio 4687)



FOTO n° 10689 (edificio 4687)



FOTO n° 10691 (edificio 4688)



FOTO n° 10693 (edificio 4688)



FOTO n° 10695 (edificio 4688)



FOTO n° 11734 (edificio 4688)



FOTO n° 11735 (edificio 4688)



FOTO n° 11736 (edificio 4688)



FOTO n° 10687 (edificio 4689)



FOTO n° 10690 (edificio 4689)



FOTO n° 11737 (edificio 4689)



FOTO n° 10698 (edificio 33507)



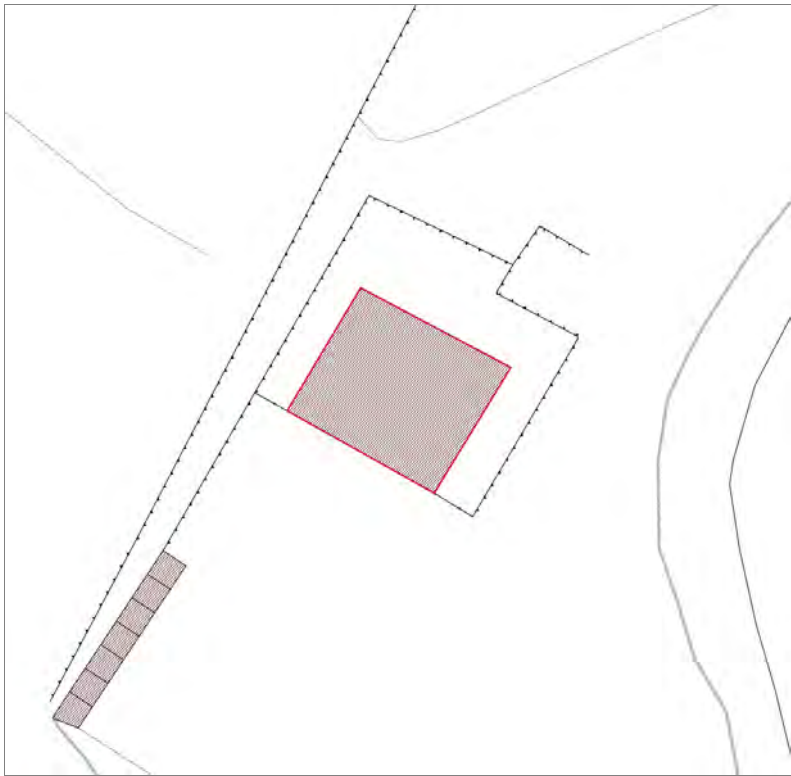
FOTO n° 11733 (edificato minore 912)



Edifici associati alla Scheda:

ID 4061





Informazioni sulla Scheda

Informazioni sulla Scheda

- **Data rilevazione** 31/07/2019
- **Località** SAN PANCRAZIO
- **Denominazione** Via di Matraia

Informazioni sull'Edificio 4061

- **Usi prevalente:** non rilevabile
- **Usi presenti:** non in uso

Edifici di impianto storico

- **Edifici di matrice rurale:** casa colonica isolata



FOTO n° 11740 (scheda)



FOTO n° 11741 (scheda)



FOTO n° 10701 (edificio 4061)



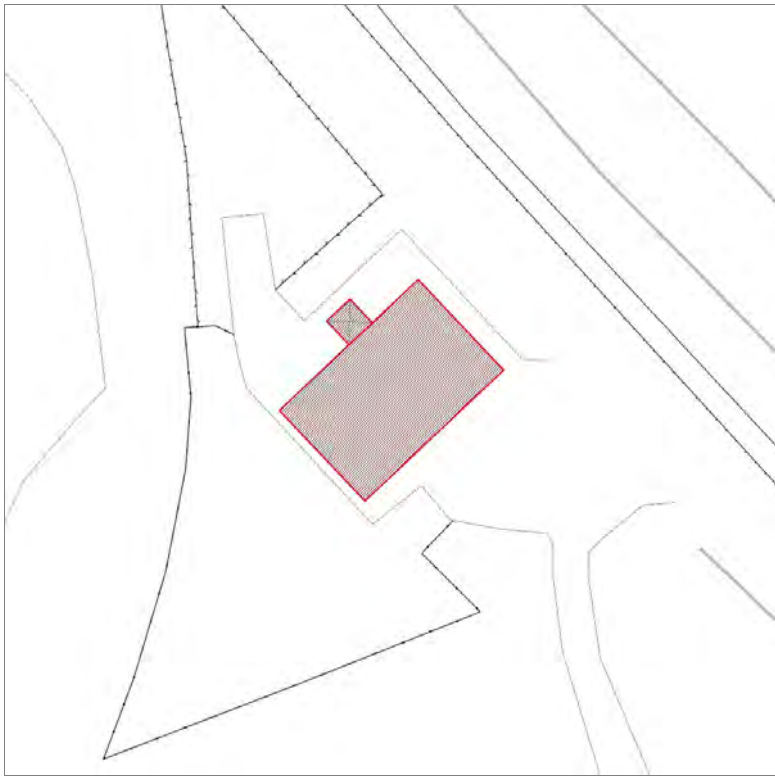
FOTO n° 10705 (edificio 4061)



Edifici associati alla Scheda:

ID 14811





Informazioni sulla Scheda

Informazioni sulla Scheda

- **Data rilevazione** 01/08/2019
- **Località** CERASOMMA
- **Denominazione** Piano di Cerasomma

Informazioni sull'Edificio 14811

- **Usò prevalente:** residenziale
- **Usi presenti:** residenziale permanente
- **Numero alloggi:** 3

Edifici di impianto storico

- **Edifici di matrice rurale:** casa colonica isolata



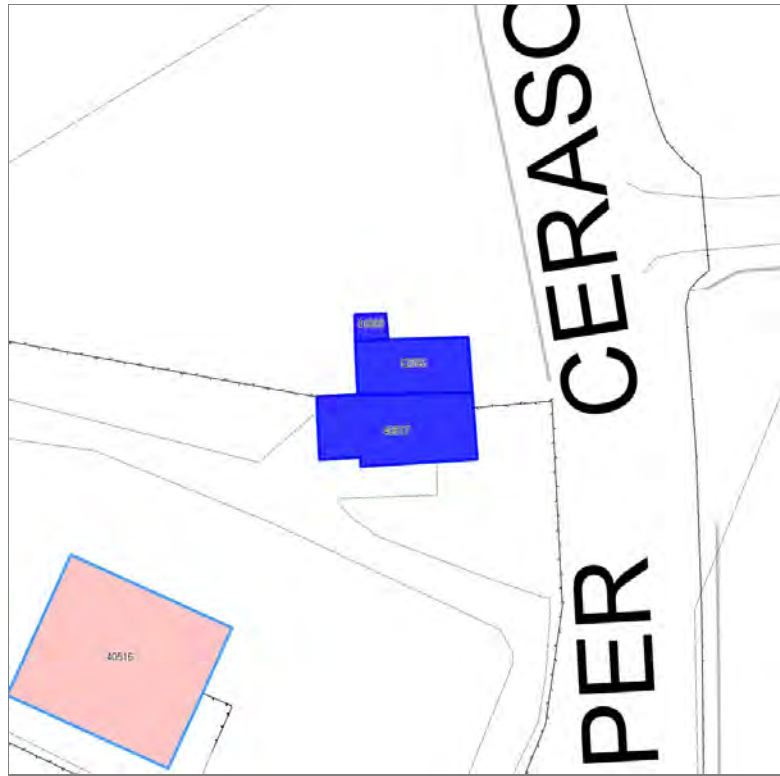
FOTO n° 11743 (edificio 14811)

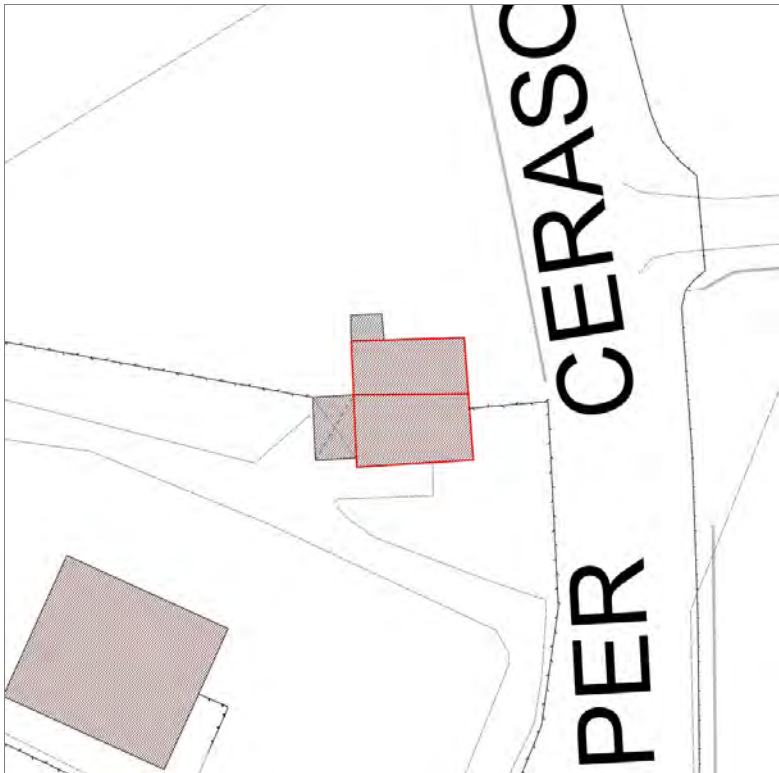


FOTO n° 11744 (edificio 14811)



Edifici associati alla Scheda:
ID 12595 | ID 40517 | ID 41899





Informazioni sulla Scheda

Informazioni sulla Scheda

- **Data rilevazione** 01/08/2019
- **Località** CERASOMMA
- **Denominazione** Per Cerasomma

Informazioni sull'Edificio 12595

- **Usò prevalente:** non in uso
- **Usi presenti:** non in uso

Edifici di impianto storico

- **Altri edifici:** rudere

Informazioni sull'Edificio 40517

- **Usò prevalente:** non in uso
- **Usi presenti:** non in uso

Edifici di impianto storico

- **Altri edifici:** rudere

Informazioni sull'Edificio 41899

- **Usò prevalente:** non in uso
- **Usi presenti:** non in uso

Edifici di impianto storico

- **Altri edifici:** rudere

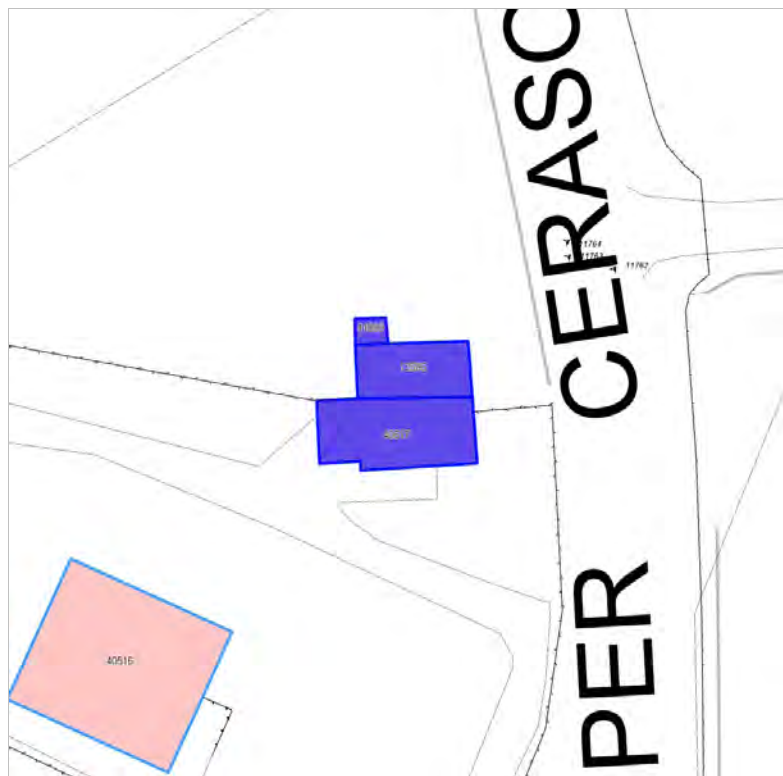


FOTO n° 11763 (edificio 12595)



FOTO n° 11762 (edificio 40517)



FOTO n° 11764 (edificio 41899)



Edifici associati alla Scheda:

ID 3530 | ID 28559 | ID 33384 | ID 33385 | ID 39776 | ID 41795 | ID 41900





Informazioni sulla Scheda

Informazioni sulla Scheda

- **Data rilevazione** 01/08/2019
- **Località** CERASOMMA
- **Denominazione** Via Romagna

Informazioni sull'Edificio 3530

- **Usi prevalente:** non rilevabile
- **Usi presenti:** non rilevabile

Manufatti e altri edifici

- **Accessori:** ripostigli, rimessaggi, box

Informazioni sull'Edificio 28559

- **Usi prevalente:** non rilevabile
- **Usi presenti:** non rilevabile

Manufatti e altri edifici

- **Accessori:** ripostigli, rimessaggi, box

Informazioni sull'Edificio 33384

- **Usi prevalente:** non rilevabile
- **Usi presenti:** non rilevabile

Manufatti e altri edifici

- **Accessori:** altro

Informazioni sull'Edificio 33385

- **Usi prevalente:** non rilevabile
- **Usi presenti:** non rilevabile

Edifici di impianto storico

- **Edifici di matrice rurale:** casa colonica isolata

Informazioni sull'Edificio 39776

- **Usi prevalente:** non rilevabile
- **Usi presenti:** non rilevabile

Edifici di impianto storico

- **Edifici di matrice rurale:** fienili, stalle, manufatti di rimessaggio, ecc.

Informazioni sull'Edificio 41795

- **Usi prevalente:** non rilevabile

Informazioni sull'Edificio 41900

- **Usi prevalente:** non rilevabile
- **Usi presenti:** non rilevabile

Edifici di impianto storico

- **Edifici di matrice rurale:** fienili, stalle, manufatti di rimessaggio, ecc.



FOTO n° 11767 (scheda)



Edifici associati alla Scheda:

ID 39338





Informazioni sulla Scheda

Informazioni sulla Scheda

- **Data rilevazione** 01/08/2019
- **Località** CERASOMMA
- **Denominazione** Per Cerasomma

Informazioni sull'Edificio 39338

- **Usò prevalente:** residenziale
- **Usi presenti:** residenziale permanente
- **Numero alloggi:** 1

Edifici di impianto storico

- **Edifici di matrice rurale:** casa colonica isolata

Rilievi fotografici



FOTO n° 11768 (edificio 39338)



FOTO n° 11769 (edificio 39338)



FOTO n° 11770 (edificio 39338)

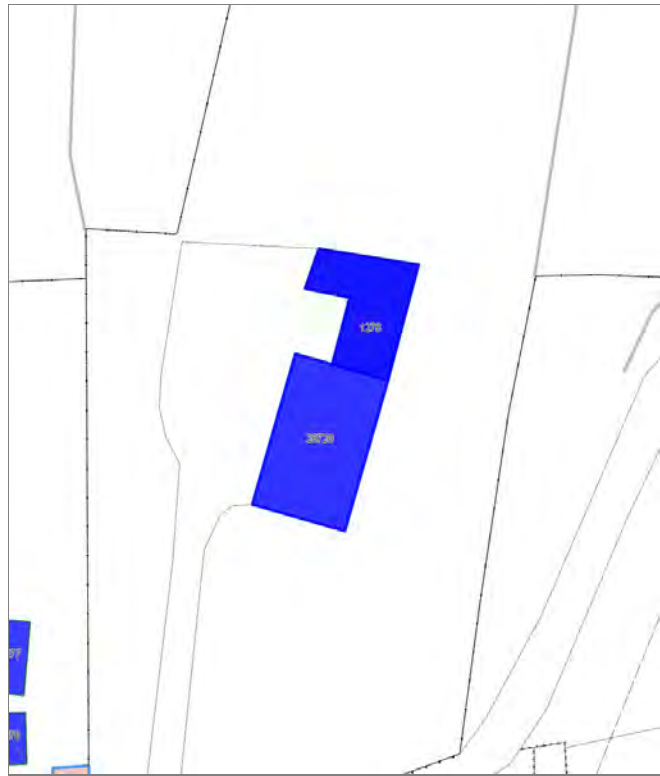


Edifici associati alla Scheda:

ID 28720

Edificati Minori associati alla Scheda:

ID 1278





Informazioni sulla Scheda

Informazioni sulla Scheda

- **Data rilevazione** 01/08/2019
- **Località** CERASOMMA
- **Denominazione** Per Cerasomma

Informazioni sull'Edificio 28720

- **Usi prevalente:** non rilevabile
- **Usi presenti:** non rilevabile

Edifici di impianto storico

- **Edifici con tipologie edilizie di base:** edifici con preminenza dei caratteri "in linea"

Informazioni sull'Edificato Minore 1278

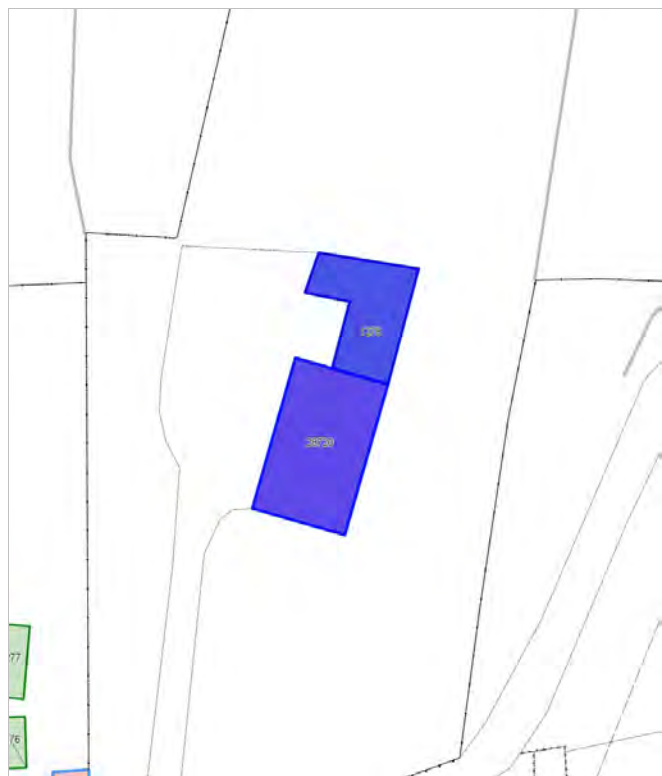


FOTO n° 11791 (scheda)



Edifici associati alla Scheda:
ID 21654 ID 37346





Informazioni sulla Scheda

Informazioni sulla Scheda

- **Data rilevazione** 01/08/2019
- **Località** CERASOMMA
- **Denominazione** V. Santoponte

Informazioni sull'Edificio 21654

- **Usò prevalente:** residenziale
- **Usi presenti:** residenziale permanente
- **Numero alloggi:** 1

Edifici di impianto storico

- **Edifici di matrice rurale:** fienili, stalle, manufatti di rimessaggio, ecc.

Informazioni sull'Edificio 37346

- **Usò prevalente:** accessorio
- **Usi presenti:** accessorio

Manufatti e altri edifici

- **Accessori:** garage



FOTO n° 11798 (edificio 21654)



FOTO n° 11799 (edificio 21654)



FOTO n° 11800 (edificio 21654)



FOTO n° 11801 (edificio 37346)



Edifici associati alla Scheda:

ID 14692 | ID 14693 | ID 41904





Informazioni sulla Scheda

Informazioni sulla Scheda

- **Data rilevazione** 01/08/2019
- **Località** CERASOMMA
- **Denominazione** Per Cerasomma

Informazioni sull'Edificio 14692

- **Usò prevalente:** non in uso
- **Usi presenti:** non in uso

Edifici di impianto storico

- **Edifici con tipologie edilizie di base:** edifici con preminenza dei caratteri "in linea"

Informazioni sull'Edificio 14693

- **Usò prevalente:** non rilevabile

Informazioni sull'Edificio 41904

- **Usò prevalente:** non rilevabile



FOTO n° 11796 (edificio 14692)

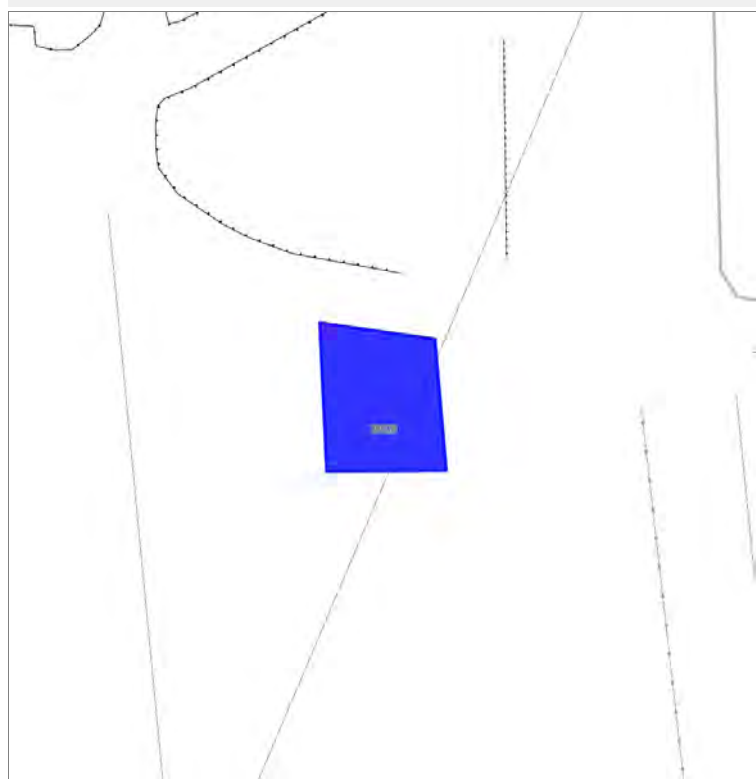


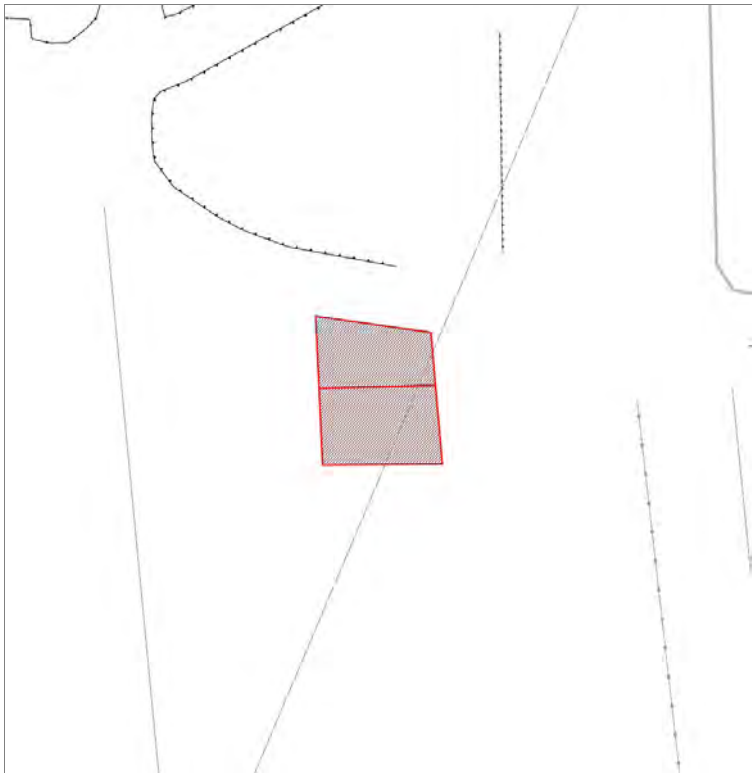
FOTO n° 11797 (edificio 14692)



Edifici associati alla Scheda:

ID 38028





Informazioni sulla Scheda

Informazioni sulla Scheda

- **Data rilevazione** 01/08/2019
- **Località** CERASOMMA
- **Denominazione** Per Cerasomma

Informazioni sull'Edificio 38028

- **Usò prevalente:** non in uso
- **Usi presenti:** non in uso

Edifici di impianto storico

- **Edifici di matrice rurale:** fienili, stalle, manufatti di rimessaggio, ecc.

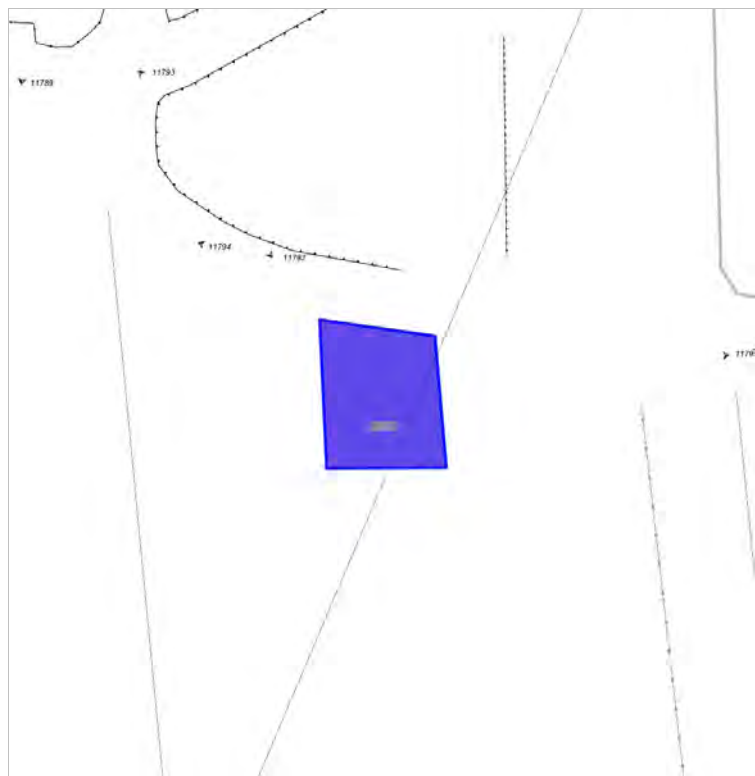


FOTO n° 11793 (edificio 38028)



FOTO n° 11794 (edificio 38028)



FOTO n° 11795 (edificio 38028)



Edifici associati alla Scheda:

ID 22094 ID 33920

Edificati Minori associati alla Scheda:

ID 914





Informazioni sulla Scheda

Informazioni sulla Scheda

- **Data rilevazione** 01/08/2019
- **Località** CERASOMMA
- **Denominazione** Per Cerasomma

Informazioni sull'Edificio 22094

- **Uso prevalente:** non rilevabile

Informazioni sull'Edificio 33920

- **Uso prevalente:** non in uso
- **Usi presenti:** non in uso

Edifici di impianto storico

- **Edifici di matrice rurale:** casa colonica isolata

Informazioni sull'Edificato Minore 914

Tipo
tettoia



FOTO n° 11803 (edificio 22094)



FOTO n° 11773 (edificio 33920)



FOTO n° 11774 (edificio 33920)



FOTO n° 11775 (edificio 33920)



FOTO n° 11776 (edificio 33920)



FOTO n° 11777 (edificio 33920)



FOTO n° 11778 (edificio 33920)



FOTO n° 11785 (edificio 33920)



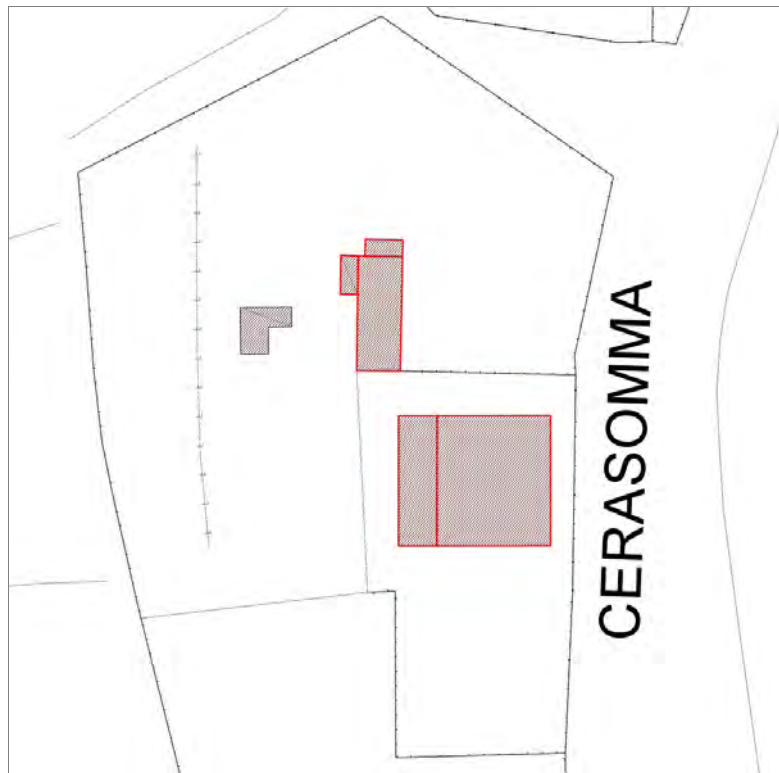
FOTO n° 11772 (edificio minore 914)



Edifici associati alla Scheda:

ID 30564 | ID 30565 | ID 34877 | ID 41905 | ID 41906





Informazioni sulla Scheda

Informazioni sulla Scheda

- **Data rilevazione** 01/08/2019
- **Località** CERASOMMA
- **Denominazione** Per Cerasomma

Informazioni sull'Edificio 30564

- **Usi presenti:** accessorio
- **Manufatti e altri edifici**
 - **Accessori:** altro

Informazioni sull'Edificio 30565

- **Usi presenti:** residenziale permanente
- **Numero alloggi:** 1
- **Edifici di impianto storico**
 - **Edifici con tipologie edilizie non di base:** villini

Informazioni sull'Edificio 34877

- **Usi prevalenti:** non rilevabile

Informazioni sull'Edificio 41905

- **Usi prevalenti:** non rilevabile

Informazioni sull'Edificio 41906

- **Usi prevalenti:** non rilevabile

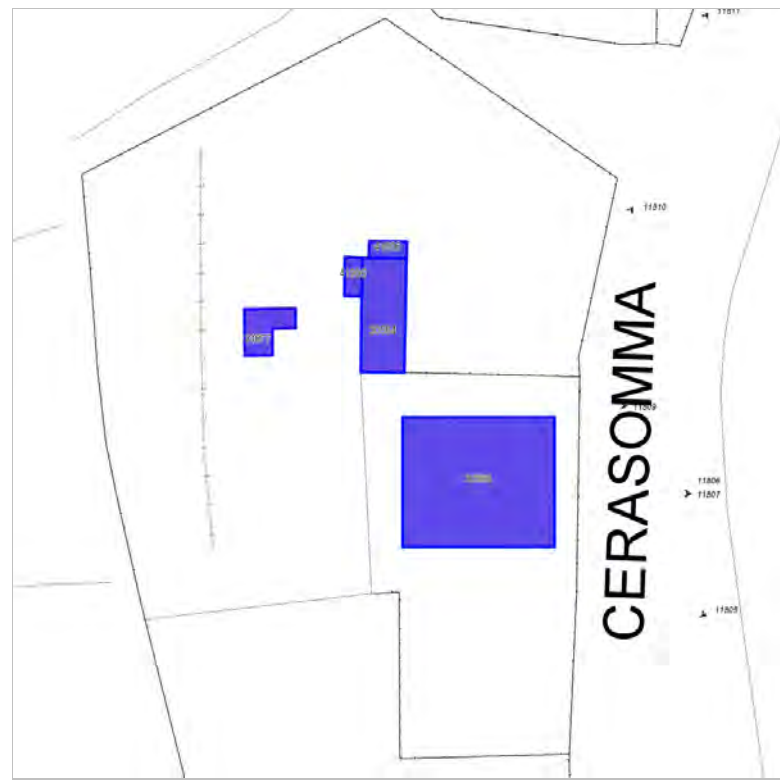


FOTO n° 11809 (edificio 30564)



FOTO n° 11804 (edificio 30565)



FOTO n° 11805 (edificio 30565)



FOTO n° 11806 (edificio 30565)



FOTO n° 11807 (edificio 30565)



FOTO n° 11810 (edificio 30565)



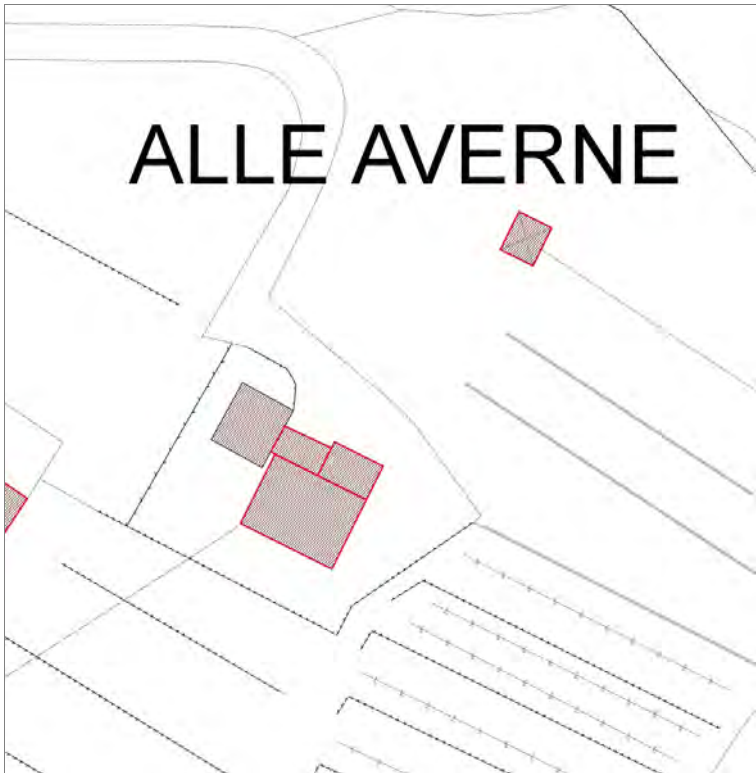
FOTO n° 11811 (edificio 30565)



Edifici associati alla Scheda:
ID 12176 ID 22264



ALLE AVERNE



Informazioni sulla Scheda

Informazioni sulla Scheda

- **Data rilevazione** 01/08/2019
- **Località** CERASOMMA
- **Denominazione** Alle Averse

Informazioni sull'Edificio 12176

- **Usi prevalenti:** non rilevabile

Informazioni sull'Edificio 22264

- **Usi prevalenti:** non rilevabile
- **Usi presenti:** non rilevabile

Edifici di impianto storico

- **Edifici di matrice rurale:** casa padronale

Edifici associati alla Scheda:

ID 21755 | ID 36364 | ID 41907





Informazioni sulla Scheda

Informazioni sulla Scheda

- **Data rilevazione** 01/08/2019
- **Località** CERASOMMA
- **Denominazione** Alle Avere

Informazioni sull'Edificio 21755

- **Uso prevalente:** non rilevabile
- **Usi presenti:** non rilevabile

Edifici di impianto storico

- **Edifici di matrice rurale:** casa colonica isolata

Informazioni sull'Edificio 36364

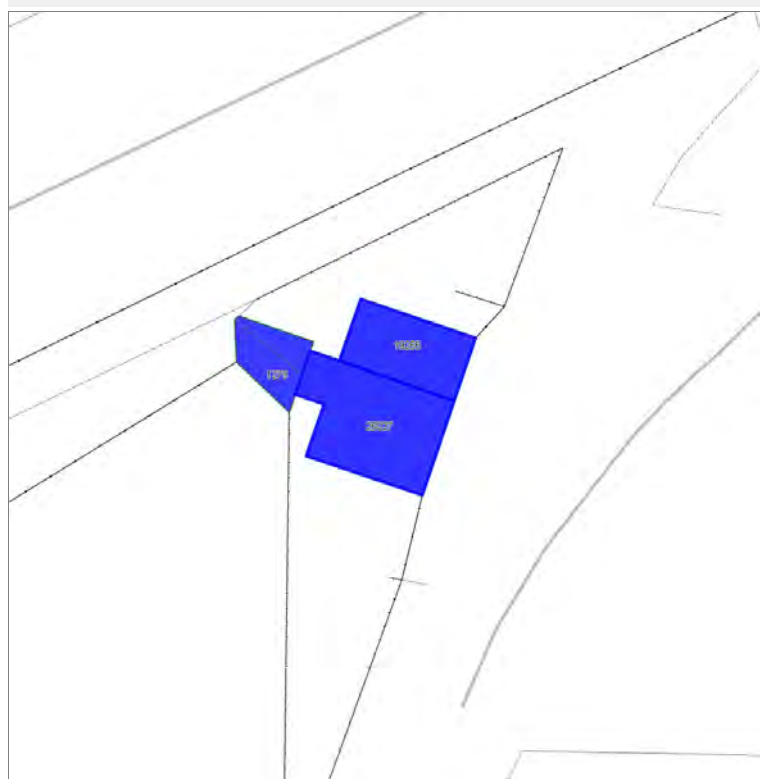
- **Uso prevalente:** non rilevabile

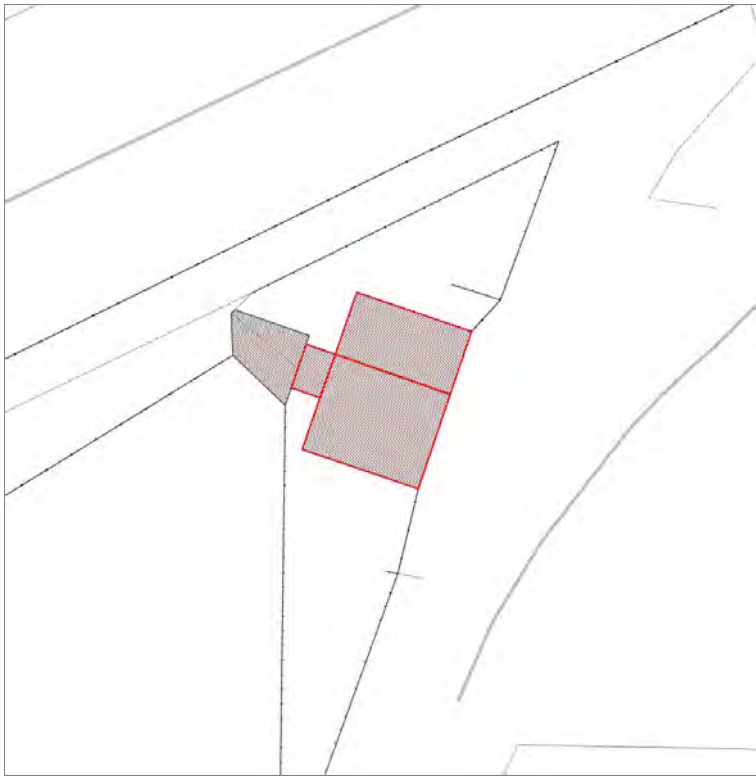
Informazioni sull'Edificio 41907

- **Uso prevalente:** non rilevabile

Edifici associati alla Scheda:

ID 19256 ID 25027





Informazioni sulla Scheda

Informazioni sulla Scheda

- **Data rilevazione** 01/08/2019
- **Località** CERASOMMA
- **Denominazione** Per Cerasomma

Informazioni sull'Edificio 19256

- **Usò prevalente:** residenziale
- **Usi presenti:** residenziale permanente
- **Numero alloggi:** 1

Edifici di impianto storico

- **Edifici di matrice rurale:** fienili, stalle, manufatti di rimessaggio, ecc.

Informazioni sull'Edificio 25027

- **Usò prevalente:** residenziale
- **Usi presenti:** residenziale permanente
- **Numero alloggi:** 1

Edifici di impianto storico

- **Edifici con tipologie edilizie di base:** edifici con preminenza dei caratteri "in schiera"

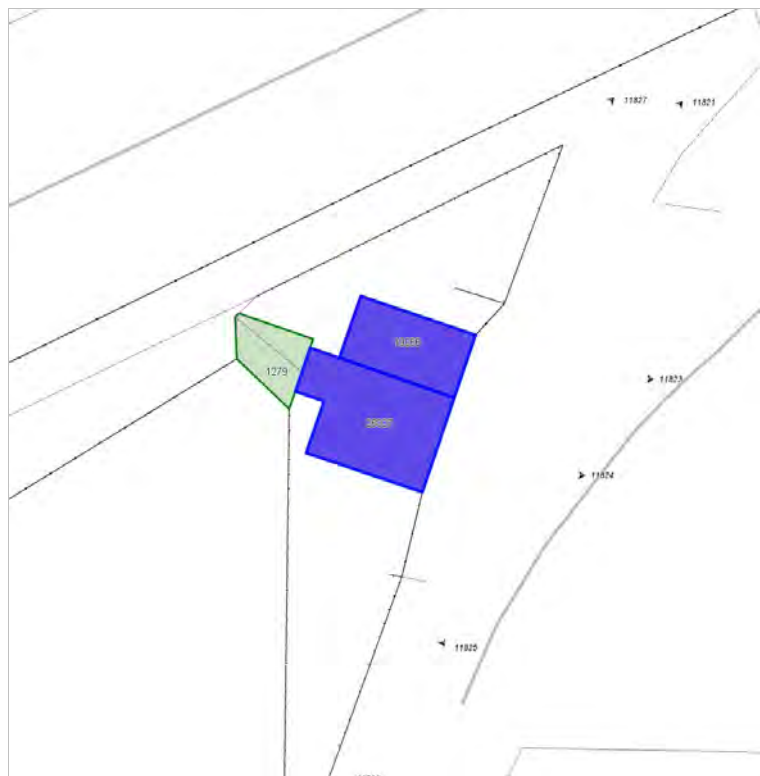


FOTO n° 11821 (edificio 19256)



FOTO n° 11823 (edificio 19256)



FOTO n° 11827 (edificio 19256)



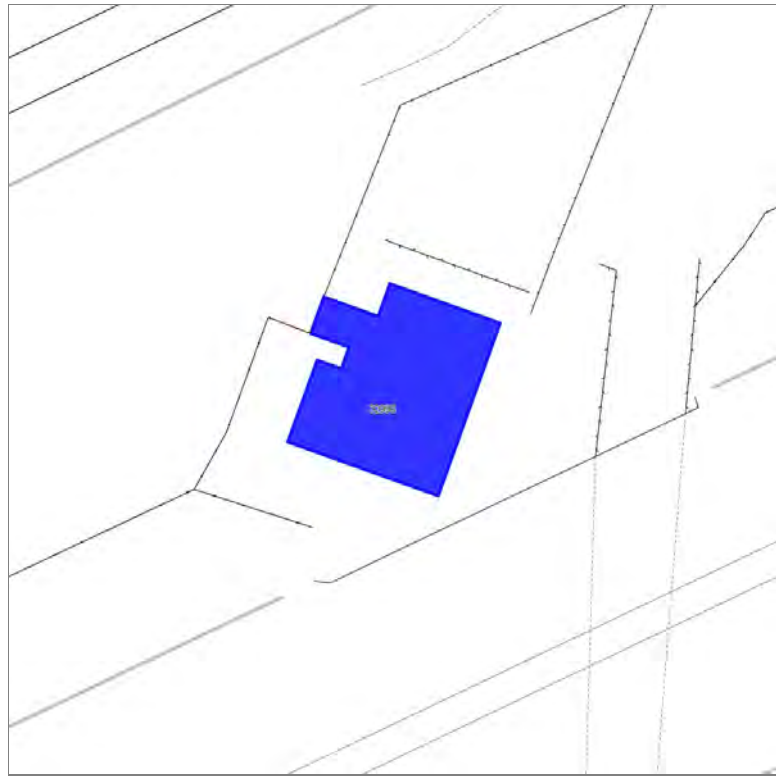
FOTO n° 11824 (edificio 25027)

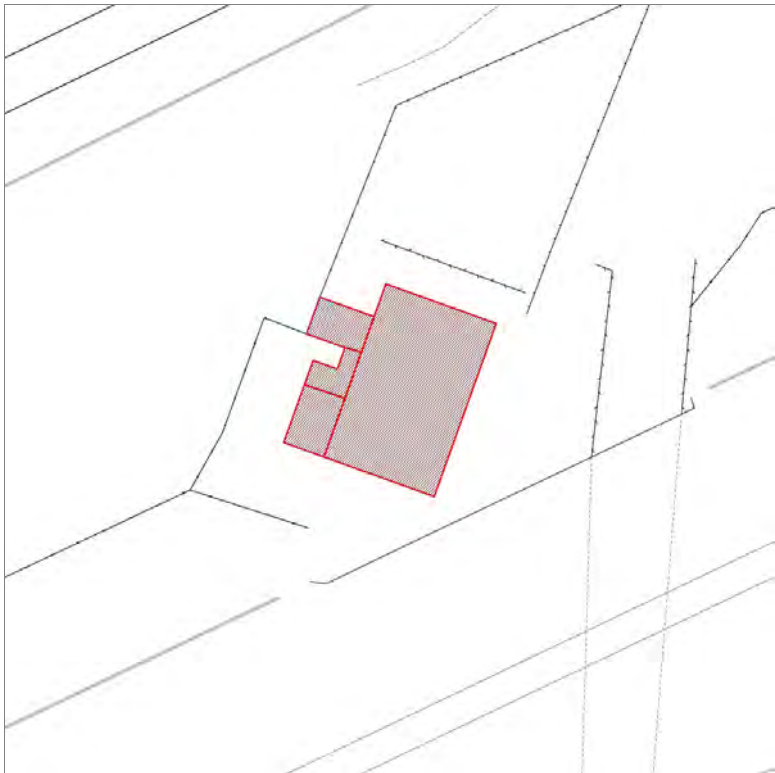


FOTO n° 11825 (edificio 25027)



Edifici associati alla Scheda:
ID 32996





Informazioni sulla Scheda

Informazioni sulla Scheda

- **Data rilevazione** 01/08/2019
- **Località** CERASOMMA
- **Denominazione** Per Cerasomma

Informazioni sull'Edificio 32996

- **Usò prevalente:** residenziale
- **Usi presenti:** residenziale permanente
- **Numero alloggi:** 1

Edifici di impianto storico

- **Edifici con tipologie edilizie di base:** edifici con preminenza dei caratteri "in linea"

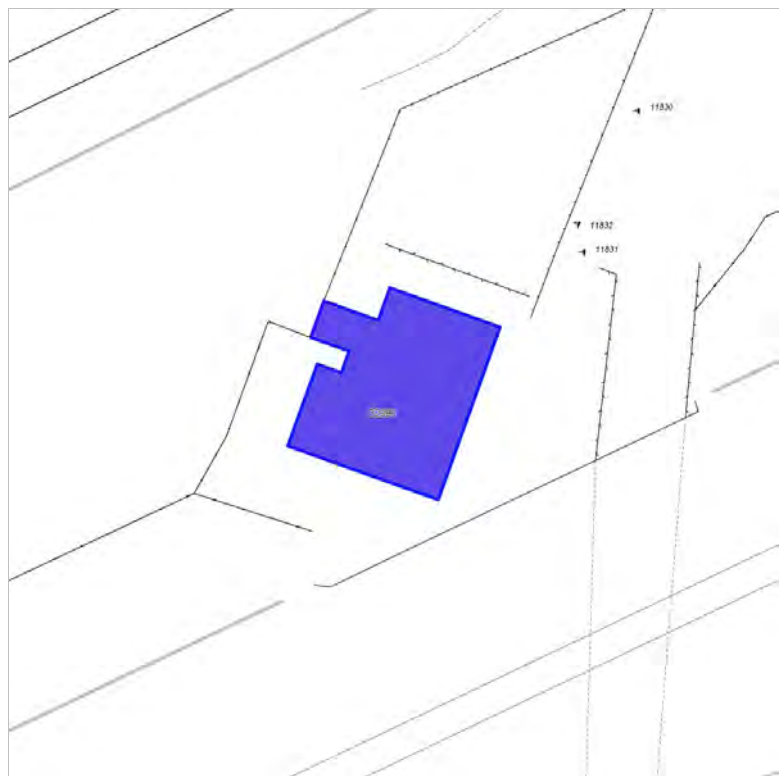


FOTO n° 11830 (edificio 32996)



FOTO n° 11831 (edificio 32996)

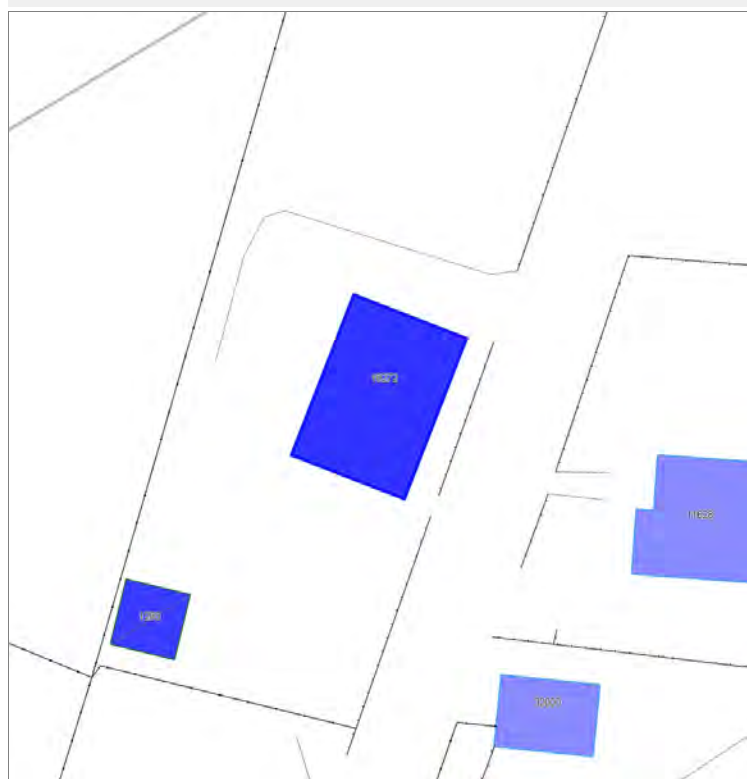


FOTO n° 11832 (edificio 32996)



Edifici associati alla Scheda:

ID 18272





Informazioni sulla Scheda

Informazioni sulla Scheda

- **Data rilevazione** 01/08/2019
- **Località** CERASOMMA
- **Denominazione** Per Cerasomma

Informazioni sull'Edificio 18272

- **Usò prevalente:** residenziale
- **Usi presenti:** residenziale permanente
- **Numero alloggi:** 1

Edifici di impianto storico

- **Edifici con tipologie edilizie di base:** edifici con preminenza dei caratteri "in linea"

Rilievi fotografici



FOTO n° 11841 (edificio 18272)



FOTO n° 11842 (edificio 18272)

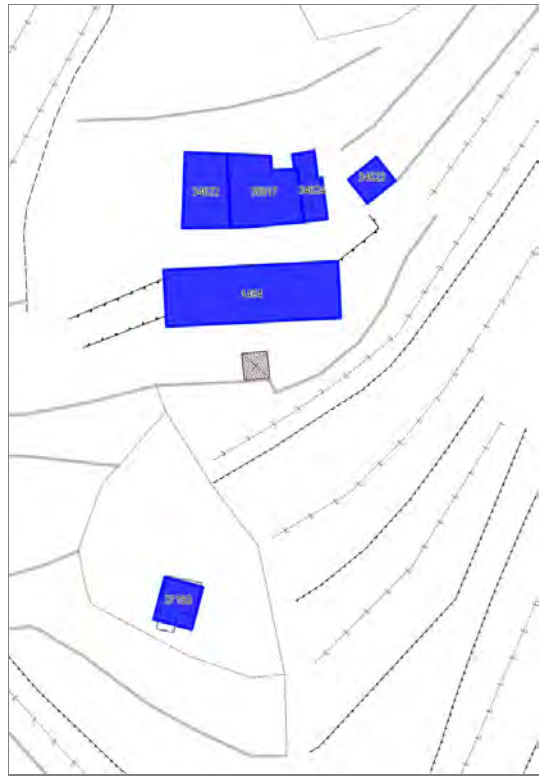


FOTO n° 11843 (edificio 18272)



Edifici associati alla Scheda:

ID 1494 | ID 34622 | ID 34623 | ID 34624 | ID 35917 | ID 37180





Informazioni sulla Scheda

Informazioni sulla Scheda

- **Data rilevazione** 01/08/2019
- **Non rilevabile:** Inaccessibile
- **Località** SAN MACARIO IN PIANO
- **Denominazione** Al Botteghino

Informazioni sull'Edificio 1494

- **Usi prevalenti:** non rilevabile
- **Usi presenti:** lavori in corso

Informazioni sull'Edificio 34622

- **Usi prevalenti:** non rilevabile
- **Usi presenti:** lavori in corso

Informazioni sull'Edificio 34623

- **Usi prevalenti:** non rilevabile
- **Usi presenti:** lavori in corso

Informazioni sull'Edificio 34624

- **Usi prevalenti:** non rilevabile
- **Usi presenti:** lavori in corso

Informazioni sull'Edificio 35917

- **Usi prevalenti:** non rilevabile
- **Usi presenti:** lavori in corso

Informazioni sull'Edificio 37180

- **Usi prevalenti:** non rilevabile



FOTO n° 11849 (scheda)



FOTO n° 11852 (scheda)



FOTO n° 11844 (edificio 1494)



FOTO n° 13601 (edificio 1494)



FOTO n° 13587 (edificio 34622)



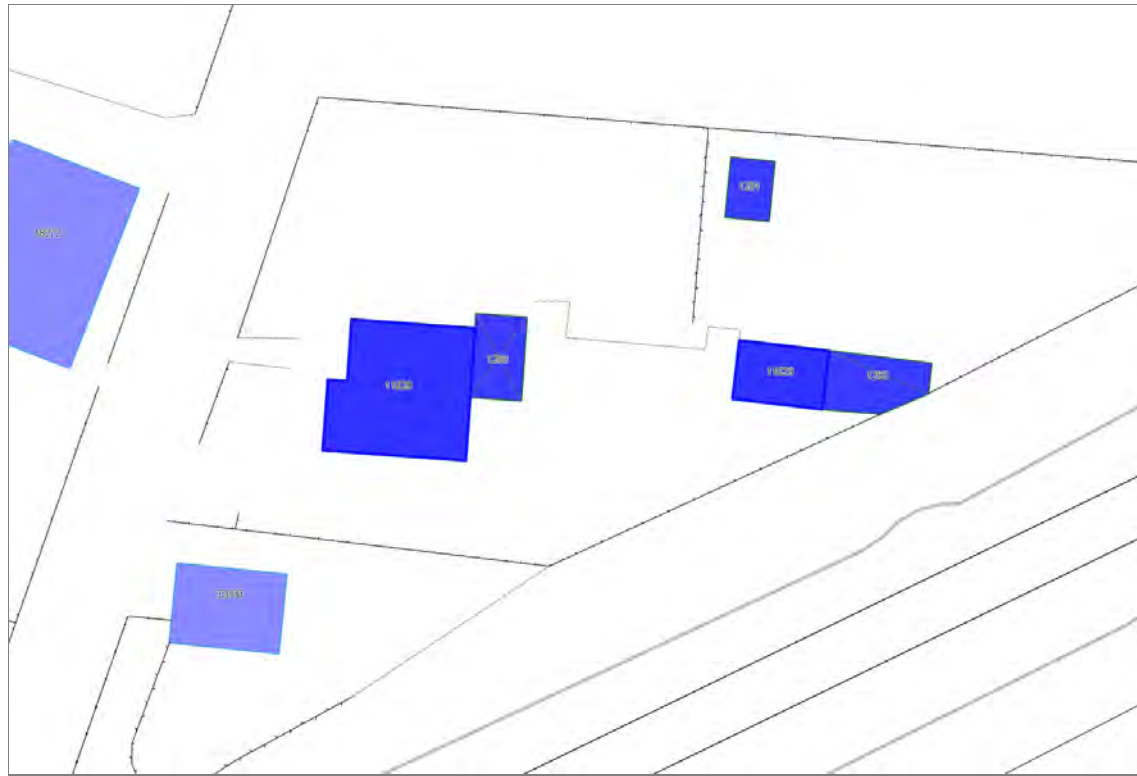
FOTO n° 11836 (edificio 37180)



FOTO n° 13602 (edificio 37180)



Edifici associati alla Scheda:
ID 11628 ID 11629





Informazioni sulla Scheda

Informazioni sulla Scheda

- **Data rilevazione** 01/08/2019
- **Località** CERASOMMA
- **Denominazione** Per Cerasomma

Informazioni sull'Edificio 11628

- **Usi prevalente:** residenziale
- **Usi presenti:** residenziale permanente
- **Numero alloggi:** 1

Edifici di impianto storico

- **Edifici con tipologie edilizie non di base:** villini

Informazioni sull'Edificio 11629

- **Usi prevalente:** non rilevabile

Rilievi fotografici

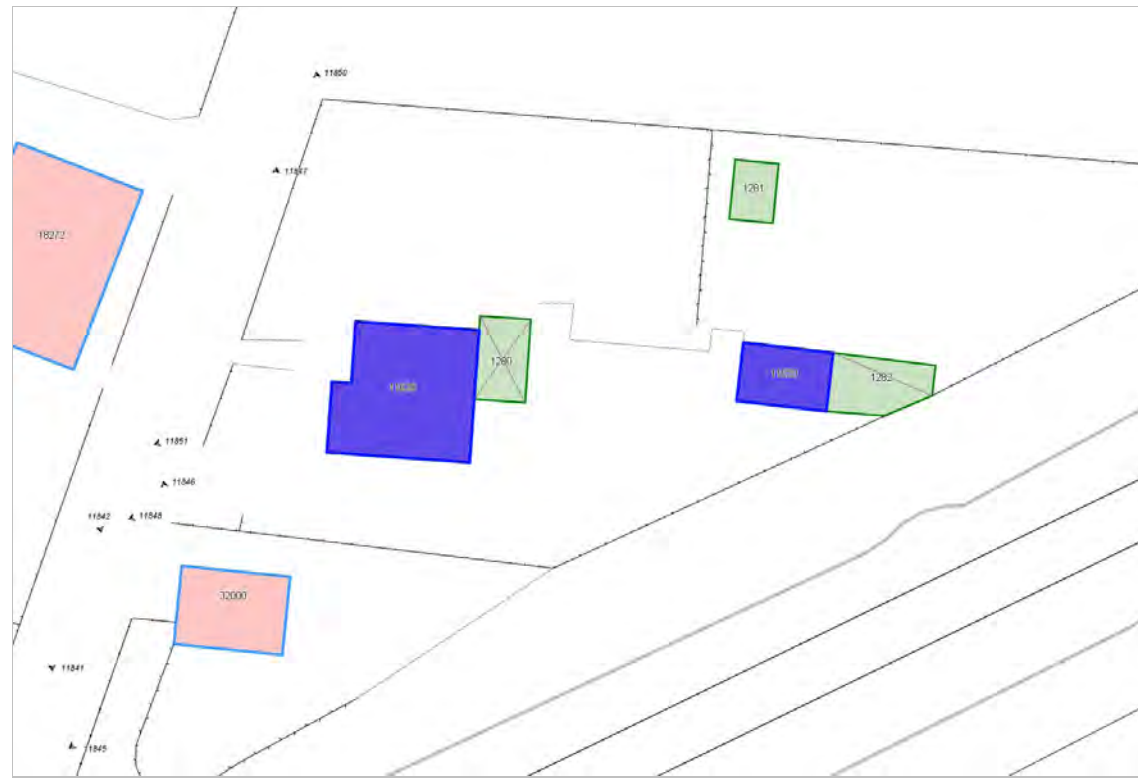


FOTO n° 11848 (edificio 11628)



FOTO n° 11850 (edificio 11628)

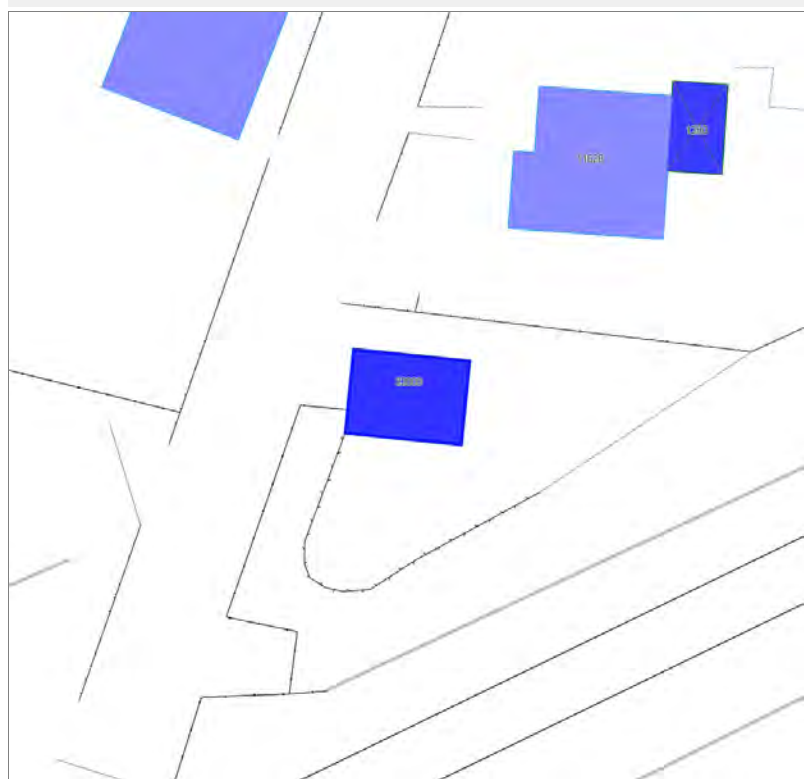


FOTO n° 11851 (edificio 11628)



Edifici associati alla Scheda:

ID 32000





Informazioni sulla Scheda

Informazioni sulla Scheda

- **Data rilevazione** 01/08/2019
- **Località** CERASOMMA
- **Denominazione** Per Cerasomma

Informazioni sull'Edificio 32000

- **Usi prevalenti:** non in uso
- **Usi presenti:** non in uso

Edifici di impianto storico

- **Edifici di matrice rurale:** fienili, stalle, manufatti di rimessaggio, ecc.

Rilievi fotografici



FOTO n° 11845 (edificio 32000)



FOTO n° 11846 (edificio 32000)



FOTO n° 11847 (edificio 32000)



Edifici associati alla Scheda:

ID 30316





Informazioni sulla Scheda

Informazioni sulla Scheda

- **Data rilevazione** 01/08/2019
- **Località** MONTUOLO
- **Denominazione** Le Fornacette

Informazioni sull'Edificio 30316

- **Usi prevalenti:** residenziale
- **Usi presenti:** residenziale permanente
- **Numero alloggi:** 1

Edifici di impianto storico

- **Edifici di matrice rurale:** casa colonica isolata



FOTO n° 11854 (edificio 30316)



FOTO n° 11855 (edificio 30316)



Edifici associati alla Scheda:
ID 38410





Informazioni sulla Scheda

Informazioni sulla Scheda

- **Data rilevazione** 01/08/2019
- **Località** MONTUOLO
- **Denominazione** Corte Modena

Informazioni sull'Edificio 38410

- **Usi prevalenti:** accessorio
- **Usi presenti:** accessorio


Manufatti e altri edifici

- **Accessori:** ripostigli, rimessaggi, box

Rilievi fotografici



FOTO n° 12055 (edificio 38410)



Edifici associati alla Scheda:

ID 21781





Informazioni sulla Scheda

Informazioni sulla Scheda

- **Data rilevazione** 01/08/2019
- **Località** MONTUOLO
- **Denominazione** Corte Modena

Informazioni sull'Edificio 21781

- **Usò prevalente:** residenziale
- **Usi presenti:** residenziale permanente
- **Numero alloggi:** 1

Edifici di impianto storico

- **Edifici con tipologie edilizie di base:** edifici con preminenza dei caratteri "in linea"

Rilievi fotografici



FOTO n° 12029 (edificio 21781)



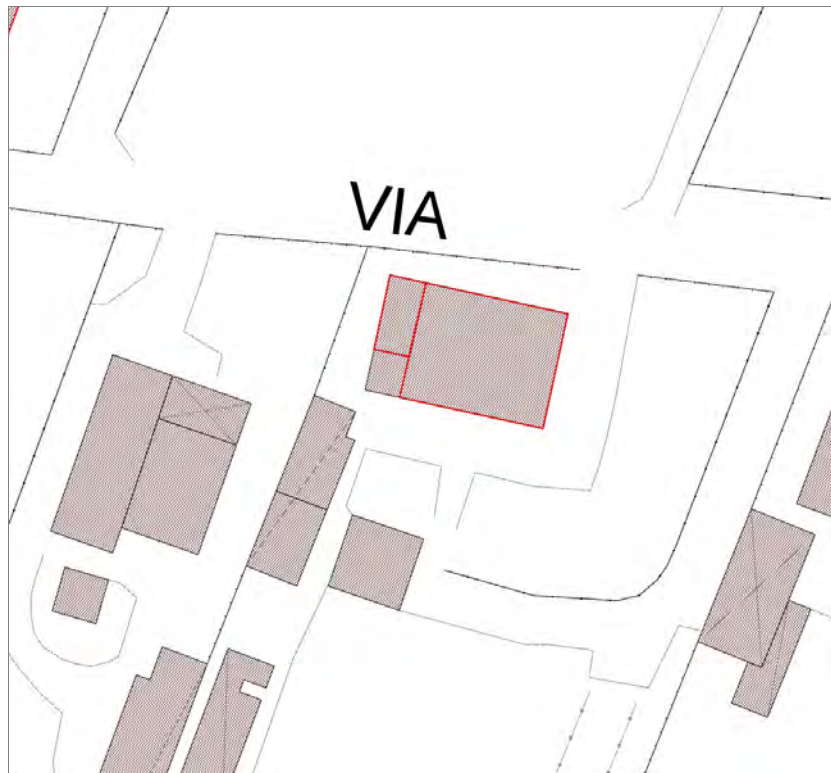
FOTO n° 12031 (edificio 21781)



Edifici associati alla Scheda:

ID 2757 | ID 2758 |





Informazioni sulla Scheda

Informazioni sulla Scheda

- **Data rilevazione** 01/08/2019
- **Località** MONTUOLO
- **Denominazione** Corte Modena

Informazioni sull'Edificio 2757

- **Uso prevalente:** non rilevabile

Informazioni sull'Edificio 2758

- **Uso prevalente:** residenziale
- **Usi presenti:** residenziale permanente
- **Numero alloggi:** 1

Edifici di impianto storico

- **Edifici con tipologie edilizie di base:** edifici con preminenza dei caratteri "in linea"

Rilievi fotografici



FOTO n° 12059 (edificio 2758)



FOTO n° 12061 (edificio 2758)



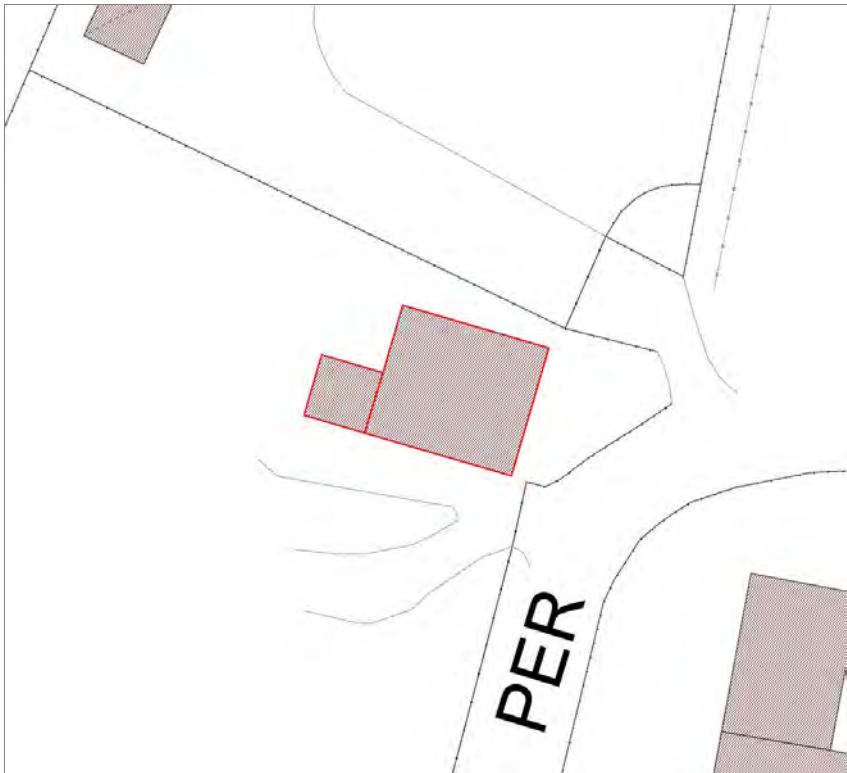
FOTO n° 12062 (edificio 2758)



Edifici associati alla Scheda:

ID 816





Informazioni sulla Scheda

Informazioni sulla Scheda

- **Data rilevazione** 01/08/2019
- **Località** MONTUOLO
- **Denominazione** Corte Modena

Informazioni sull'Edificio 816

- **Usò prevalente:** non in uso
- **Usi presenti:** non in uso

Edifici di impianto storico

- **Edifici con tipologie edilizie di base:** edifici con preminenza dei caratteri "in linea"



FOTO n° 11983 (edificio 816)



FOTO n° 11985 (edificio 816)



FOTO n° 11987 (edificio 816)



FOTO n° 11989 (edificio 816)



FOTO n° 11991 (edificio 816)



Edifici associati alla Scheda:
ID 29067 | ID 35310 | ID 41915





Informazioni sulla Scheda

Informazioni sulla Scheda

- **Data rilevazione** 01/08/2019
- **Località** MONTUOLO
- **Denominazione** V. Rossi

Informazioni sull'Edificio 29067

- **Uso prevalente:** non rilevabile
- **Usi presenti:** non rilevabile

Edifici di impianto storico

- **Edifici di matrice rurale:** casa colonica isolata

Informazioni sull'Edificio 35310

- **Uso prevalente:** non rilevabile
- **Usi presenti:** non rilevabile

Edifici di impianto storico

- **Edifici di matrice rurale:** casa colonica isolata

Informazioni sull'Edificio 41915

- **Uso prevalente:** non rilevabile

Edifici associati alla Scheda:
ID 15335





Informazioni sulla Scheda

Informazioni sulla Scheda

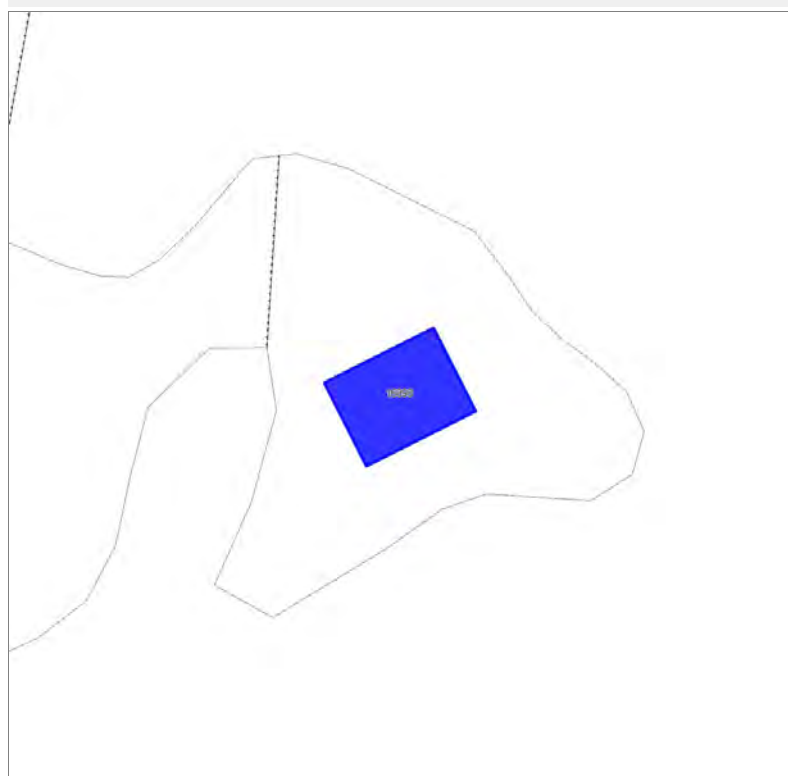
- **Data rilevazione** 01/08/2019
- **Non rilevabile:** Non accessibile
- **Località** MONTUOLO
- **Denominazione** V. Rossi

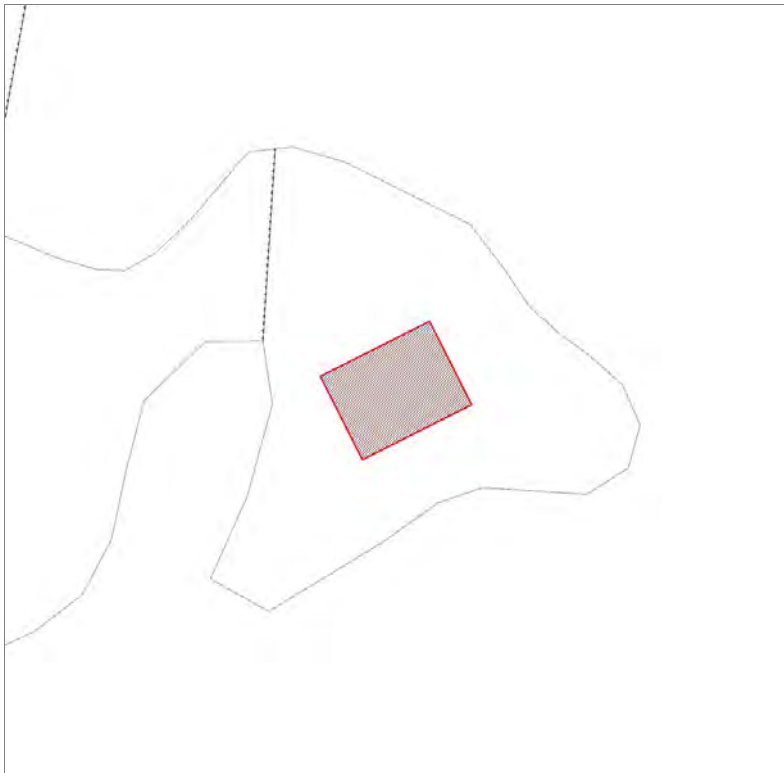
Informazioni sull'Edificio 15335

- **Usò prevalente:** non rilevabile

Edifici associati alla Scheda:

ID 16898





Informazioni sulla Scheda

Informazioni sulla Scheda

- **Data rilevazione** 01/08/2019
- **Non rilevabile:** Non accessibile
- **Località** MONTUOLO
- **Denominazione** Villa Lucia

Informazioni sull'Edificio 16898

- **Usò prevalente:** non rilevabile

Edifici associati alla Scheda:

ID 12374





Informazioni sulla Scheda

Informazioni sulla Scheda

- **Data rilevazione** 01/08/2019
- **Località** MONTUOLO
- **Denominazione** Villa Lucia

Informazioni sull'Edificio 12374

- **Usi prevalenti:** non in uso
- **Usi presenti:** non in uso

Edifici di impianto storico

- **Edifici di matrice rurale:** fienili, stalle, manufatti di rimessaggio, ecc.



FOTO n° 12206 (edificio 12374)



FOTO n° 12208 (edificio 12374)



FOTO n° 12210 (edificio 12374)



Edifici associati alla Scheda:

ID 12492 | ID 22030 | ID 35279





Informazioni sulla Scheda

Informazioni sulla Scheda

- **Data rilevazione** 01/08/2019
- **Località** MAGGIANO
- **Denominazione** Al Bigongliari di Sopra

Informazioni sull'Edificio 12492

- **Uso prevalente:** residenziale
- **Usi presenti:** residenziale permanente

Edifici di impianto storico

- **Edifici di matrice rurale:** casa colonica isolata

Informazioni sull'Edificio 22030

- **Uso prevalente:** residenziale
- **Usi presenti:** residenziale permanente

Edifici di impianto storico

- **Edifici di matrice rurale:** casa colonica isolata

Informazioni sull'Edificio 35279

- **Uso prevalente:** residenziale
- **Usi presenti:** residenziale permanente

Edifici di impianto storico

- **Edifici di matrice rurale:** casa colonica isolata



FOTO n° 12241 (edificio 12492)



FOTO n° 12250 (edificio 12492)



FOTO n° 12244 (edificio 22030)



FOTO n° 12247 (edificio 22030)



FOTO n° 12248 (edificio 22030)



FOTO n° 12243 (edificio 35279)



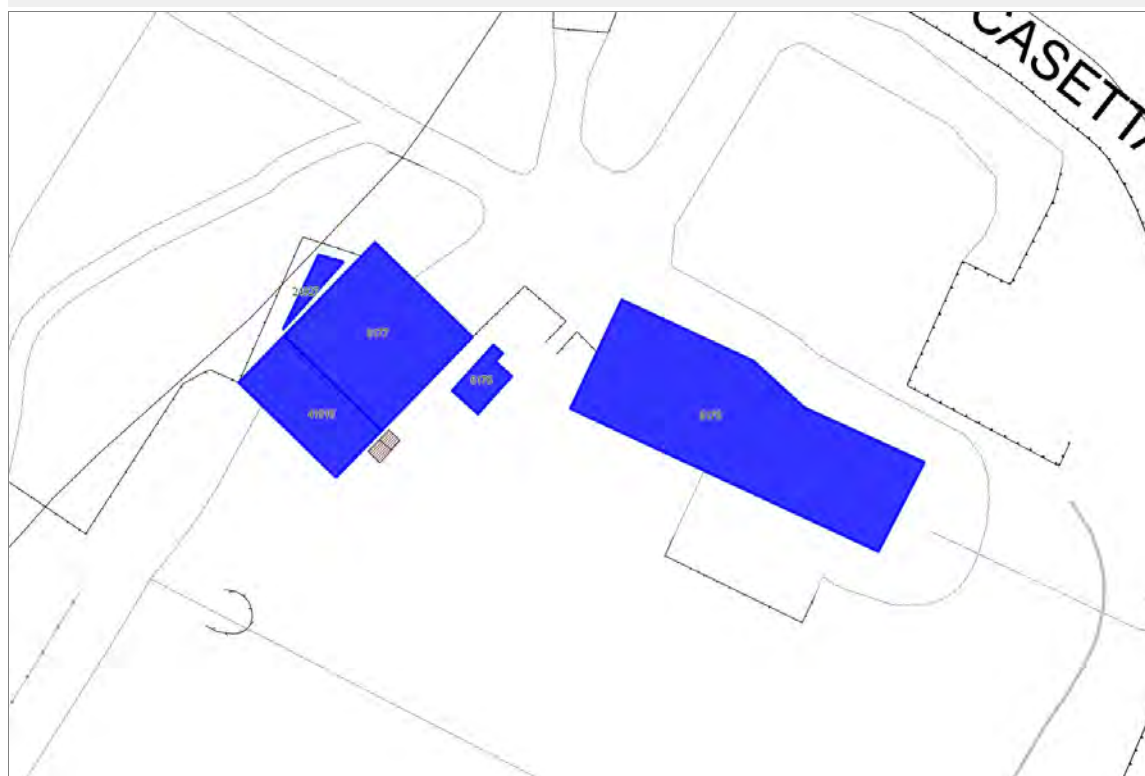
FOTO n° 12252 (edificio 35279)

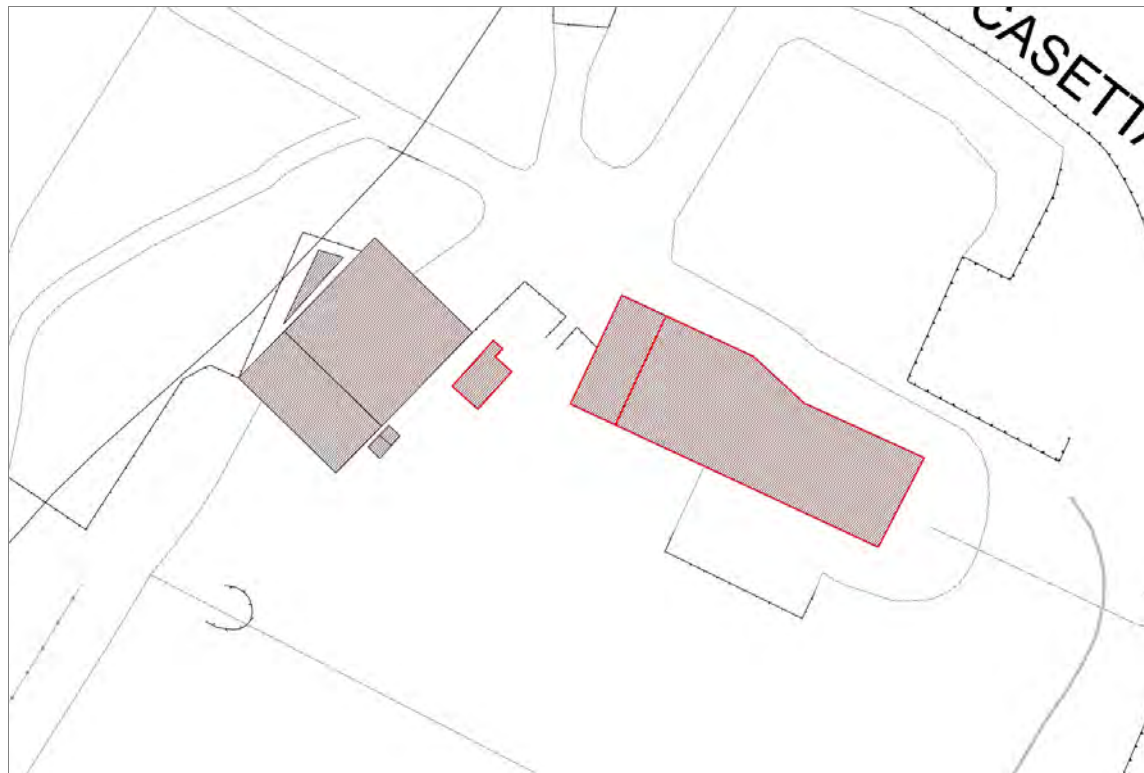


Report Scheda Edifici sparsi Via della Casetta N°451

Edifici associati alla Scheda:

ID 6175 | ID 6176 | ID 6177 | ID 24927 | ID 41918





Informazioni sulla Scheda

Informazioni sulla Scheda

- **Data rilevazione** 01/08/2019
- **Località** MONTUOLO
- **Denominazione** Via della Casetta

Informazioni sull'Edificio 6175

- **Usi prevalenti:** non in uso
- **Usi presenti:** non in uso

Edifici di impianto storico

- **Edifici di matrice rurale:** casa colonica isolata

Informazioni sull'Edificio 6176

- **Usi prevalenti:** non rilevabile

Informazioni sull'Edificio 6177

- **Usi prevalenti:** residenziale
- **Usi presenti:** residenziale permanente
- **Numero alloggi:** 1

Manufatti e altri edifici

- **Edifici con caratteri conformi all'edificato tradizionale e/o preesistente:** a carattere non specialistico (di base)

Informazioni sull'Edificio 24927

- **Usi prevalenti:** accessorio
- **Usi presenti:** accessorio

Manufatti e altri edifici

- **Edifici con caratteri conformi all'edificato tradizionale e/o preesistente:** a carattere non specialistico (di base)

Informazioni sull'Edificio 41918

- **Usi prevalenti:** residenziale
- **Usi presenti:** residenziale permanente
- **Numero alloggi:** 1

Manufatti e altri edifici

- **Edifici con caratteri conformi all'edificato tradizionale e/o preesistente:** a carattere non specialistico (di base)

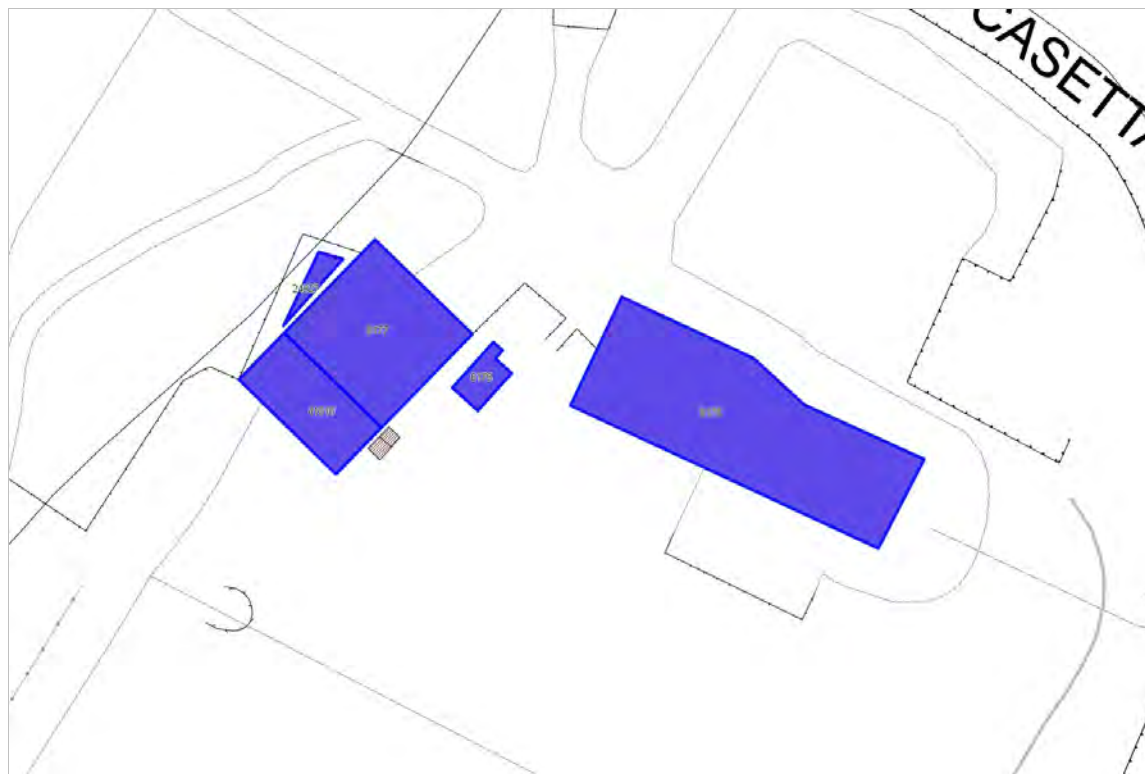


FOTO n° 12260 (edificio 6175)



FOTO n° 12261 (edificio 6175)



FOTO n° 12264 (edificio 6177)




FOTO n° 12267 (edificio 24927)

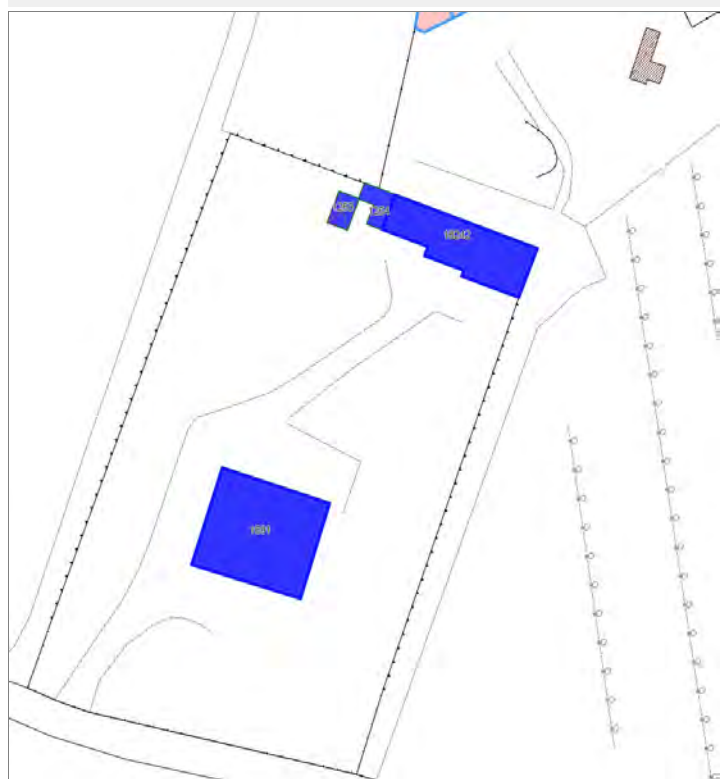


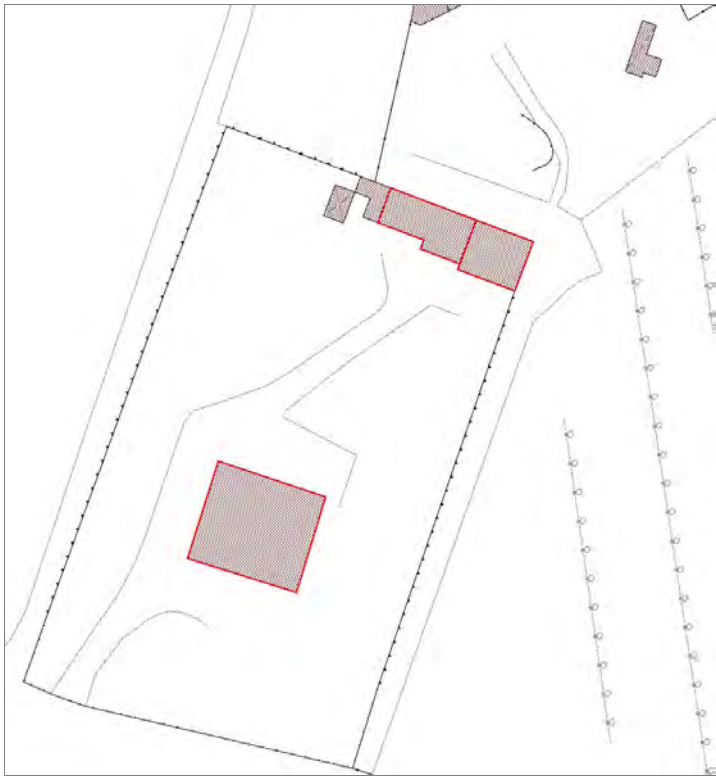
FOTO n° 12265 (edificio 41918)



Edifici associati alla Scheda:

ID 1891 | ID 18242





Informazioni sulla Scheda

Informazioni sulla Scheda

- **Data rilevazione** 01/08/2019
- **Località** MONTUOLO
- **Denominazione** Via della Casetta

Informazioni sull'Edificio 1891

- **Usi prevalente:** residenziale
- **Usi presenti:** residenziale permanente
- **Numero alloggi:** 1

Edifici di impianto storico

- **Edifici con tipologie edilizie non di base:** villini

Informazioni sull'Edificio 18242

- **Usi prevalente:** non rilevabile



FOTO n° 12253 (edificio 1891)



FOTO n° 12254 (edificio 1891)



FOTO n° 12256 (edificio 1891)





FOTO n° 12257 (edificio 1891)



Edifici associati alla Scheda:

ID 656 | ID 13566 | ID 14277 | ID 30162 | ID 30163





Informazioni sulla Scheda

Informazioni sulla Scheda

- **Data rilevazione** 01/08/2019
- **Località** MONTUOLO
- **Denominazione** Via della Casetta

Informazioni sull'Edificio 656

- **Uso prevalente:** non rilevabile

Informazioni sull'Edificio 13566

- **Uso prevalente:** non rilevabile

Informazioni sull'Edificio 14277

- **Uso prevalente:** non rilevabile

Informazioni sull'Edificio 30162

- **Uso prevalente:** non rilevabile

Informazioni sull'Edificio 30163

- **Uso prevalente:** residenziale
- **Usi presenti:** residenziale permanente
- **Numero alloggi:** 1

Edifici di impianto storico

- **Edifici di matrice rurale:** casa colonica isolata



FOTO n° 12258 (edificio 30163)



Edifici associati alla Scheda:

ID 34919 | ID 34920

Edificati Minori associati alla Scheda:

ID 1248 | ID 1249 | ID 1250





Informazioni sulla Scheda

Informazioni sulla Scheda

- **Data rilevazione** 01/08/2019
- **Località** MONTUOLO
- **Denominazione** Via di Cocombola

Informazioni sull'Edificio 34919

- **Uso prevalente:** non rilevabile
- **Usi presenti:** non rilevabile

Edifici di impianto storico

- **Edifici con tipologie edilizie non di base:** villini

Informazioni sull'Edificio 34920

- **Uso prevalente:** non rilevabile
- **Usi presenti:** non rilevabile

Manufatti e altri edifici

- **Accessori:** limonaie

Informazioni sull'Edificato Minore 1248

Informazioni sull'Edificato Minore 1249

Informazioni sull'Edificato Minore 1250

Rilievi fotografici

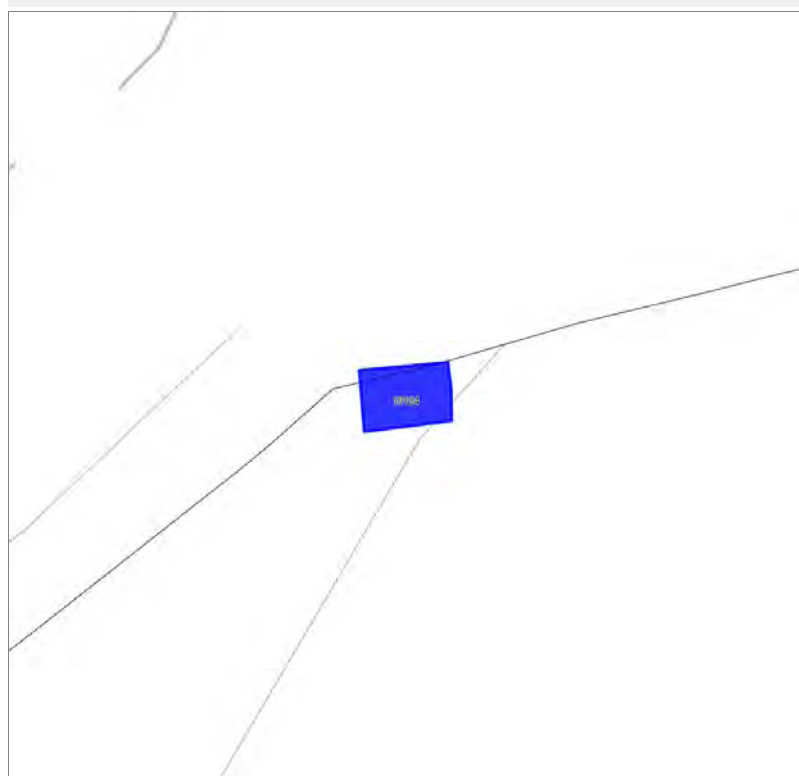


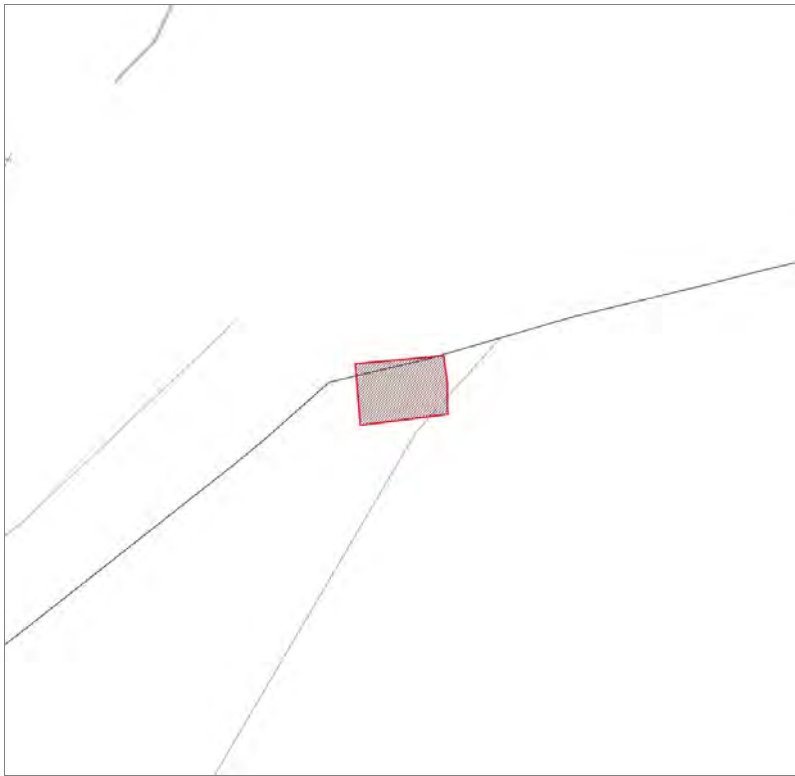
FOTO n° 12269 (scheda)



Edifici associati alla Scheda:

ID 18194





Informazioni sulla Scheda

Informazioni sulla Scheda

- **Data rilevazione** 01/08/2019
- **Località** MONTUOLO
- **Denominazione** I Mori

Informazioni sull'Edificio 18194

- **Usò prevalente:** non rilevabile
- **Usi presenti:** non rilevabile



FOTO n° 12278 (edificio 18194)



Edifici associati alla Scheda:

ID 1676





Informazioni sulla Scheda

Informazioni sulla Scheda

- **Data rilevazione** 01/08/2019
- **Località** MONTUOLO
- **Denominazione** I Mori

Informazioni sull'Edificio 1676

- **Usi prevalente:** residenziale
- **Usi presenti:** residenziale saltuario
- **Numero alloggi:** 1

Edifici di impianto storico

- **Edifici di matrice rurale:** casa colonica isolata



FOTO n° 12336 (edificio 1676)



FOTO n° 12337 (edificio 1676)




FOTO n° 12338 (edificio 1676)



FOTO n° 12339 (edificio 1676)



FOTO n° 12340 (edificio 1676)



Edifici associati alla Scheda:

ID 35423 | ID 41921





Informazioni sulla Scheda

Informazioni sulla Scheda

- **Data rilevazione** 01/08/2019
- **Località** MAGGIANO
- **Denominazione** Al Palazzaccio

Informazioni sull'Edificio 35423

- **Usi prevalenti:** residenziale
- **Usi presenti:** residenziale permanente

Edifici di impianto storico

- **Edifici di matrice rurale:** fienili, stalle, manufatti di rimessaggio, ecc.

Informazioni sull'Edificio 41921

- **Usi prevalenti:** accessorio
- **Usi presenti:** accessorio

Manufatti e altri edifici

- **Accessori:** altro



FOTO n° 12342 (edificio 35423)



FOTO n° 12367 (edificio 35423)



FOTO n° 12368 (edificio 35423)



FOTO n° 12370 (edificio 35423)



FOTO n° 12374 (edificio 35423)



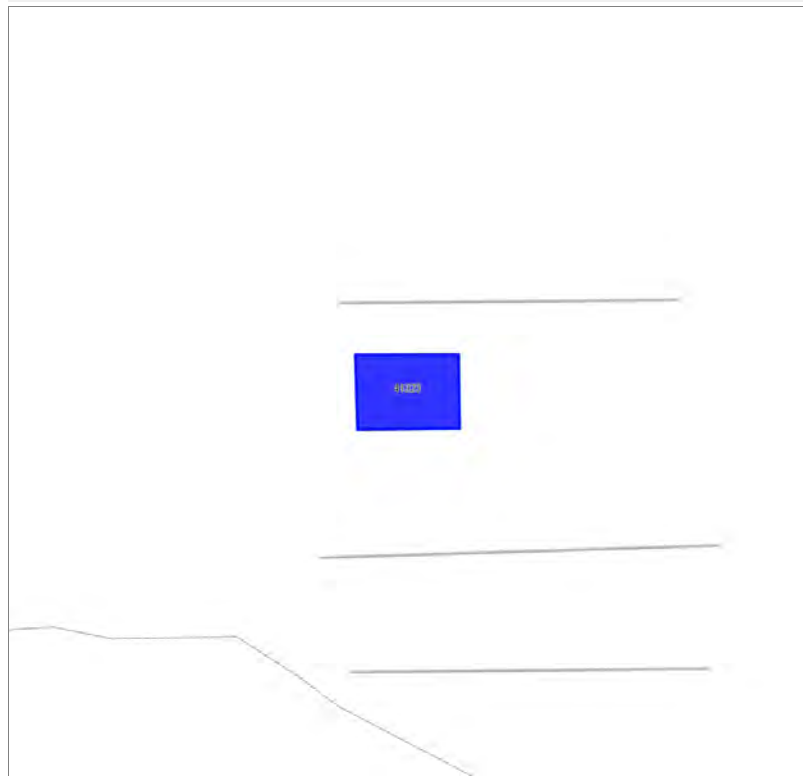
FOTO n° 12377 (edificio 35423)

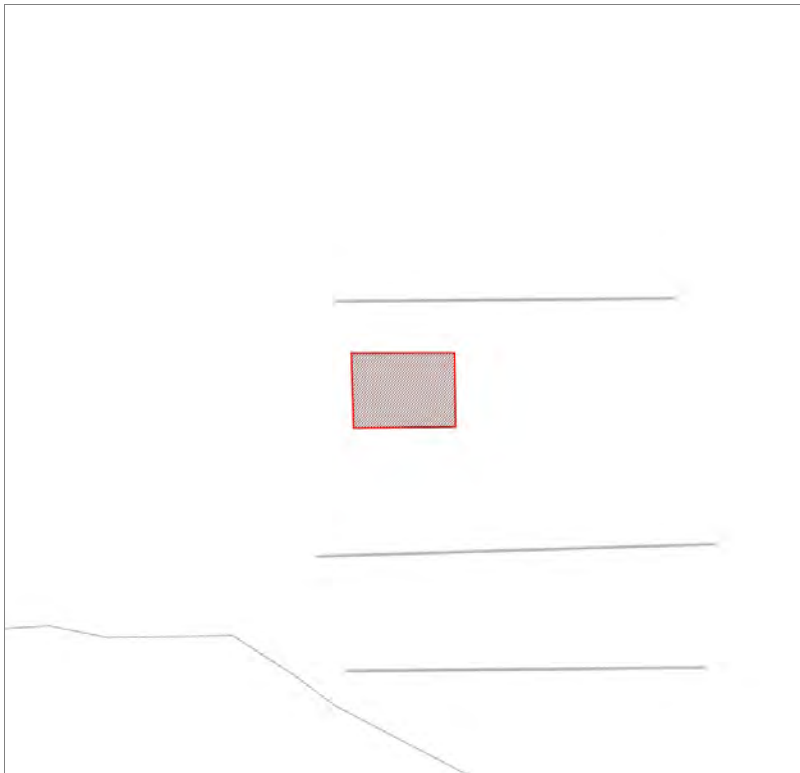


FOTO n° 12375 (edificio 41921)



Edifici associati alla Scheda:
ID 41323





Informazioni sulla Scheda

Informazioni sulla Scheda

- **Data rilevazione** 01/08/2019
- **Non rilevabile:** Non accessibile e non visibile
- **Località** CERASOMMA
- **Denominazione** Via dei Ronchetti

Informazioni sull'Edificio 41323

- **Usò prevalente:** non rilevabile

Edifici associati alla Scheda:

ID 2407 | ID 21516 | ID 21551 | ID 27629 | ID 41919 | ID 41922

Edificati Minori associati alla Scheda:

ID 931





Informazioni sulla Scheda

Informazioni sulla Scheda

- **Data rilevazione** 01/08/2019
- **Località** CERASOMMA
- **Denominazione** Via dei Ronchetti

Informazioni sull'Edificio 2407

- **Uso prevalente:** non rilevabile

Informazioni sull'Edificio 21516

- **Uso prevalente:** residenziale
- **Usi presenti:** residenziale permanente
- **Numero alloggi:** 1

Manufatti e altri edifici

- **Edifici con caratteri conformi all'edificio tradizionale e/o preesistente:** a carattere non specialistico (di base)

Informazioni sull'Edificio 21551

- **Uso prevalente:** residenziale
- **Usi presenti:** residenziale permanente

Manufatti e altri edifici

- **Edifici con caratteri conformi all'edificio tradizionale e/o preesistente:** a carattere non specialistico (di base)

Informazioni sull'Edificio 27629

- **Uso prevalente:** residenziale
- **Usi presenti:** residenziale permanente
- **Numero alloggi:** 1

Edifici di impianto storico

- **Edifici con tipologie edilizie non di base:** villini

Informazioni sull'Edificio 41919

- **Uso prevalente:** accessorio
- **Usi presenti:** accessorio

Edifici di impianto storico

- **Edifici con tipologie edilizie non di base:** villini

Informazioni sull'Edificio 41922

- **Uso prevalente:** non rilevabile

Informazioni sull'Edificato Minore 931

Tipo
tettoia



FOTO n° 12371 (edificio 2407)



FOTO n° 12365 (edificio 21516)



FOTO n° 12364 (edificio 21551)



FOTO n° 12373 (edificio 21551)



FOTO n° 12376 (edificio 21551)



FOTO n° 12358 (edificio 27629)



FOTO n° 12360 (edificio 27629)



FOTO n° 12372 (edificio 27629)



FOTO n° 12362 (edificio 41919)



FOTO n° 12378 (edificio 41922)

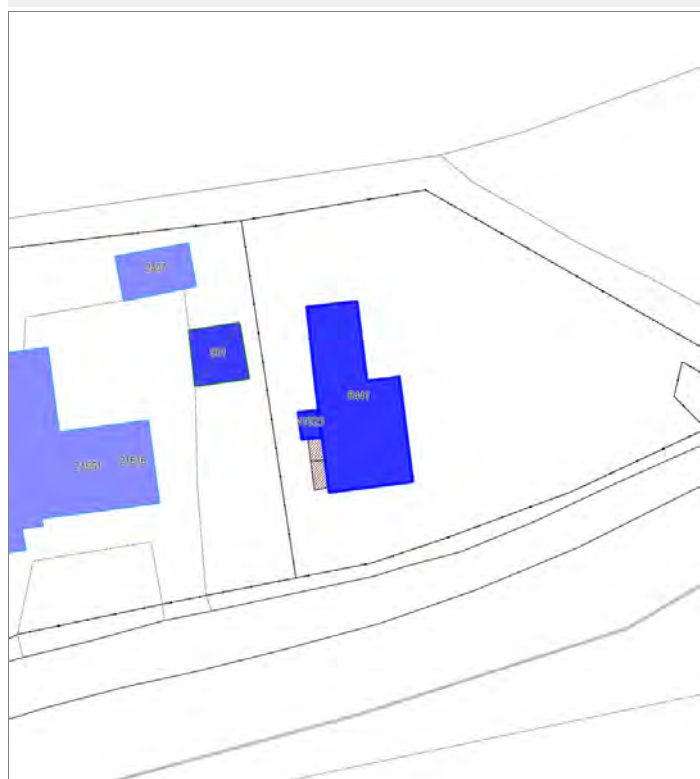


FOTO n° 12369 (edificio minore 931)



Edifici associati alla Scheda:

ID 8441 | ID 41923





Informazioni sulla Scheda

Informazioni sulla Scheda

- **Data rilevazione** 01/08/2019
- **Località** CERASOMMA
- **Denominazione** Via dei Ronchetti

Informazioni sull'Edificio 8441

- **Usò prevalente:** residenziale
- **Usi presenti:** residenziale permanente
- **Numero alloggi:** 1

Edifici di impianto storico

- **Edifici con tipologie edilizie di base:** edilizia con tipologia incerta ottenuta per trasformazioni di edifici più antichi

Informazioni sull'Edificio 41923

- **Usò prevalente:** non rilevabile



FOTO n° 12384 (edificio 8441)



FOTO n° 12385 (edificio 8441)



Edifici associati alla Scheda:

ID 10139





Informazioni sulla Scheda

Informazioni sulla Scheda

- **Data rilevazione** 01/08/2019
- **Località** CERASOMMA
- **Denominazione** Via dei Ronchetti

Informazioni sull'Edificio 10139

- **Usò prevalente:** residenziale
- **Usi presenti:** residenziale permanente
- **Numero alloggi:** 1

Edifici di impianto storico

- **Edifici con tipologie edilizie di base:** edilizia con tipologia incerta ottenuta per trasformazioni di edifici più antichi

Rilievi fotografici



FOTO n° 12390 (edificio 10139)



FOTO n° 12391 (edificio 10139)



Edifici associati alla Scheda:

ID 3230 | ID 9011 | ID 9012 | ID 35058 | ID 41924





Informazioni sulla Scheda

Informazioni sulla Scheda

- **Data rilevazione** 01/08/2019
- **Località** CERASOMMA
- **Denominazione** Via dei Ronchetti

Informazioni sull'Edificio 3230

- **Usi prevalente:** residenziale
- **Usi presenti:** residenziale permanente
- **Numero alloggi:** 1

Edifici di impianto storico

- **Edifici con tipologie edilizie di base:** edifici con preminenza dei caratteri "in linea"

Informazioni sull'Edificio 9011

- **Usi prevalente:** accessorio
- **Usi presenti:** accessorio

Informazioni sull'Edificio 9012

Informazioni sull'Edificio 35058

- **Usi prevalente:** non rilevabile

Informazioni sull'Edificio 41924

- **Usi prevalente:** non rilevabile
- **Usi presenti:** non rilevabile

Manufatti e altri edifici

- **Accessori:** altro



FOTO n° 12388 (edificio 3230)



FOTO n° 12397 (edificio 9011)



FOTO n° 12396 (edificio 9012)



FOTO n° 12395 (edificio 41924)



Edifici associati alla Scheda:

ID 41320 | ID 41321





Informazioni sulla Scheda

Informazioni sulla Scheda

- **Data rilevazione** 01/08/2019
- **Località** CERASOMMA
- **Denominazione** Via dei Ronchetti

Informazioni sull'Edificio 41320

- **Usò prevalente:** non in uso
- **Usi presenti:** non in uso

Manufatti e altri edifici

- **Edifici con caratteri conformi all'edificato tradizionale e/o preesistente:** a carattere non specialistico (di base)

Informazioni sull'Edificio 41321

- **Usò prevalente:** residenziale
- **Usi presenti:** residenziale permanente
- **Numero alloggi:** 1

Edifici di impianto storico

- **Edifici con tipologie edilizie di base:** edifici con preminenza dei caratteri "in linea"

Rilievi fotografici



FOTO n° 12389 (edificio 41320)



FOTO n° 12392 (edificio 41320)



FOTO n° 12393 (edificio 41320)



FOTO n° 12386 (edificio 41321)



FOTO n° 12387 (edificio 41321)



FOTO n° 12394 (edificio 41321)



FOTO n° 12398 (edificio 41321)



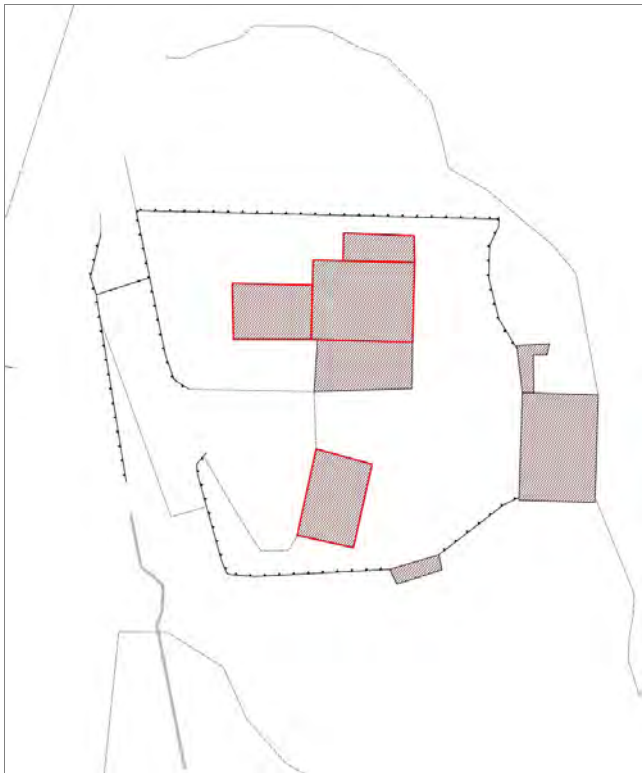
Edifici associati alla Scheda:

ID 4141 | ID 4142 | ID 22132 | ID 41925 |

Edificati Minori associati alla Scheda:

ID 932 |





Informazioni sulla Scheda

Informazioni sulla Scheda

- **Data rilevazione** 01/08/2019
- **Località** CERASOMMA
- **Denominazione** C. Ronchetti

Informazioni sull'Edificio 4141

- **Usi prevalenti:** accessorio
- **Usi presenti:** accessorio

Edifici di impianto storico

- **Edifici di matrice rurale:** fienili, stalle, manufatti di rimessaggio, ecc.

Informazioni sull'Edificio 4142

- **Usi prevalenti:** residenziale
- **Usi presenti:** residenziale permanente
- **Numero alloggi:** 1

Edifici di impianto storico

- **Edifici con tipologie edilizie di base:** edifici con preminenza dei caratteri "in linea"

Informazioni sull'Edificio 22132

- **Usi prevalenti:** residenziale
- **Usi presenti:** residenziale permanente
- **Numero alloggi:** 1

Edifici di impianto storico

- **Edifici con tipologie edilizie di base:** edifici con preminenza dei caratteri "in schiera"

Informazioni sull'Edificio 41925

- **Usi prevalenti:** accessorio
- **Usi presenti:** accessorio; residenziale permanente

Manufatti e altri edifici

- **Accessori:** altro

Informazioni sull'Edificato Minore 932

Tipo
tettoia

Rilievi fotografici



FOTO n° 12409 (edificio 4141)



FOTO n° 12405 (edificio 4142)



FOTO n° 12406 (edificio 4142)



FOTO n° 12402 (edificio 22132)



FOTO n° 12403 (edificio 22132)



FOTO n° 12404 (edificio 22132)




FOTO n° 12407 (edificio 41925)



FOTO n° 12408 (edificio 41925)



FOTO n° 12410 (edificato minore 932)



Edifici associati alla Scheda:
ID 22550





Informazioni sulla Scheda

Informazioni sulla Scheda

- **Data rilevazione** 01/08/2019
- **Località** CERASOMMA
- **Denominazione** Via della Chiesa IV

Informazioni sull'Edificio 22550

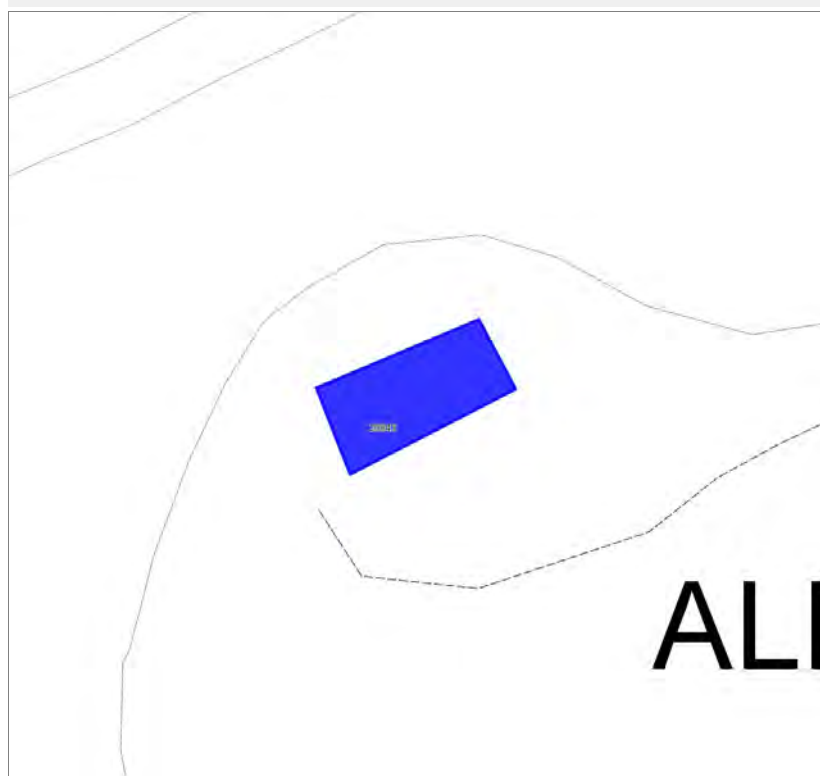
- **Usi prevalente:** non rilevabile
- **Usi presenti:** non rilevabile

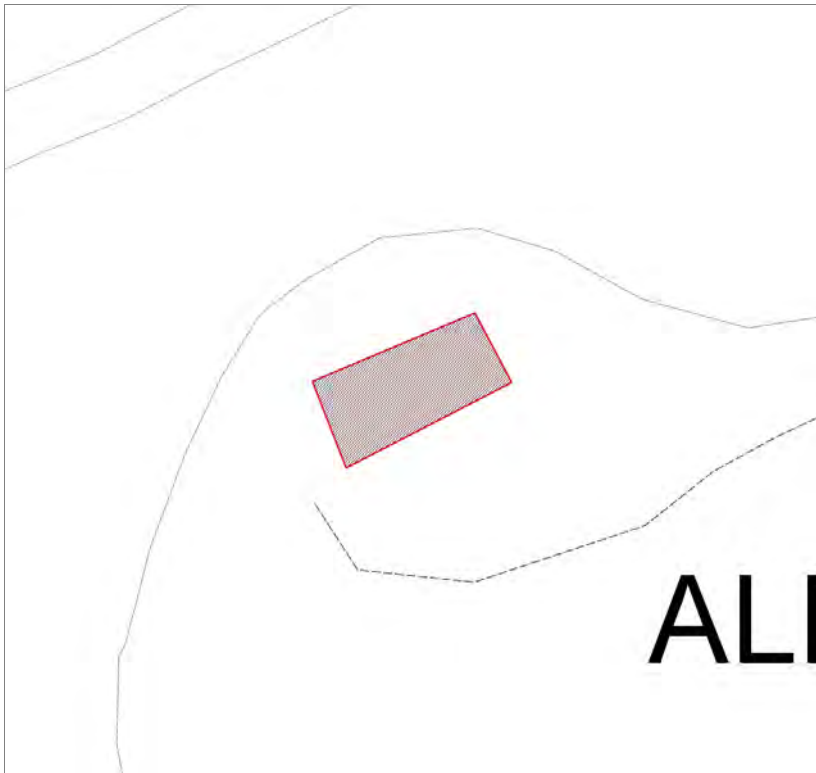
Edifici di impianto storico

- **Edifici di matrice rurale:** casa colonica isolata

Edifici associati alla Scheda:

ID 20843





Informazioni sulla Scheda

Informazioni sulla Scheda

- **Data rilevazione** 01/08/2019
- **Non rilevabile:** Inaccessibile
- **Località** FORMENTALE
- **Denominazione** Alla capanna del mucco

Informazioni sull'Edificio 20843

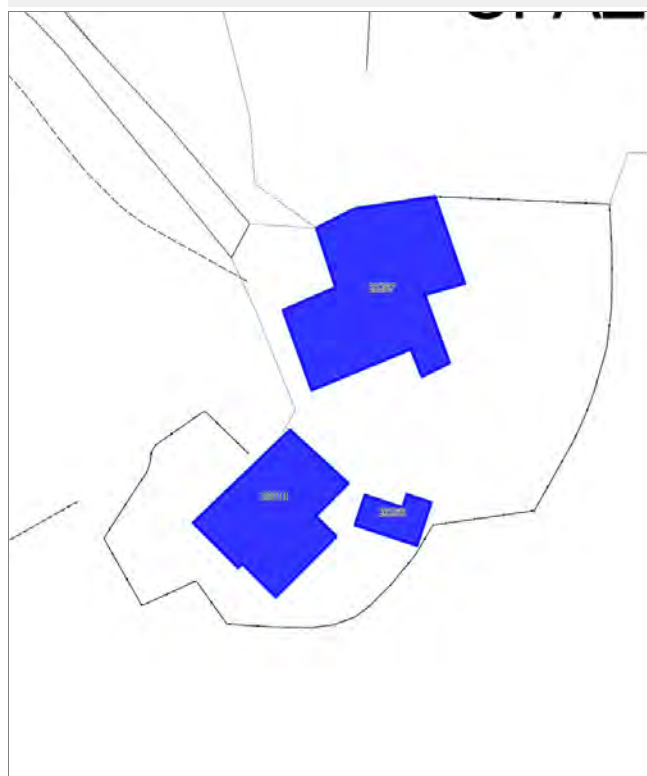


FOTO n° 12443 (scheda)



Edifici associati alla Scheda:

ID 26267 ID 26268 ID 39014





Informazioni sulla Scheda

Informazioni sulla Scheda

- **Data rilevazione** 01/08/2019
- **Non rilevabile:** Non raggiungibile
- **Località** SPAZZAVENTO
- **Denominazione** Spazzavento

Informazioni sull'Edificio 26267

Informazioni sull'Edificio 26268

Informazioni sull'Edificio 39014

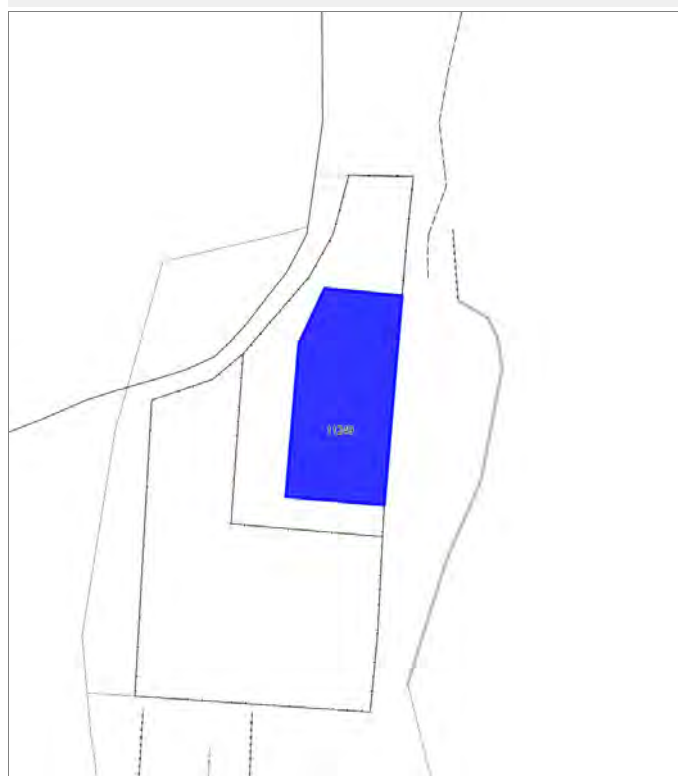


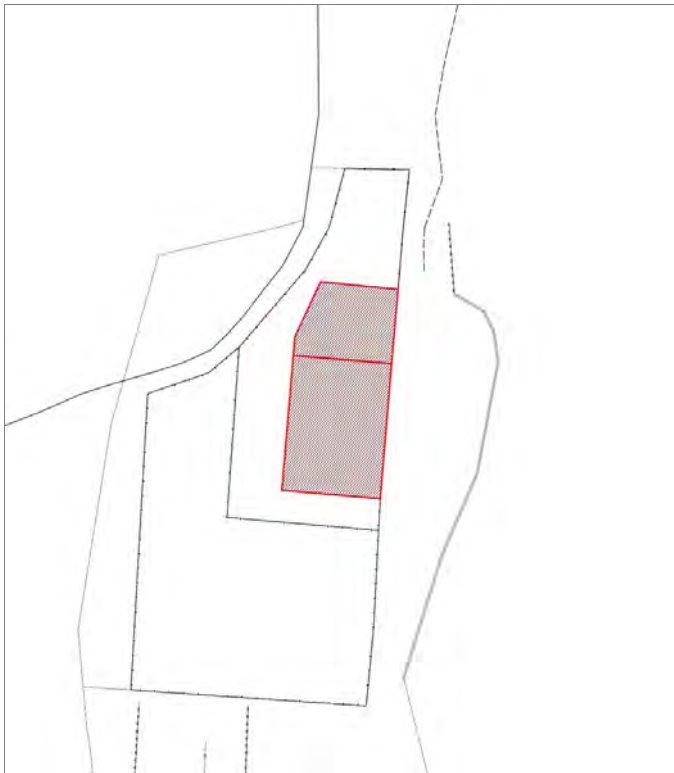
FOTO n° 14291 (scheda)



Edifici associati alla Scheda:

ID 11249





Informazioni sulla Scheda

Informazioni sulla Scheda

- **Data rilevazione** 02/08/2019
- **Località** AL BOTTEGHINO
- **Denominazione** Al Botteghino

Informazioni sull'Edificio 11249

- **Usi prevalente:** residenziale
- **Usi presenti:** residenziale permanente

Edifici di impianto storico

- **Edifici di matrice rurale:** casa colonica isolata



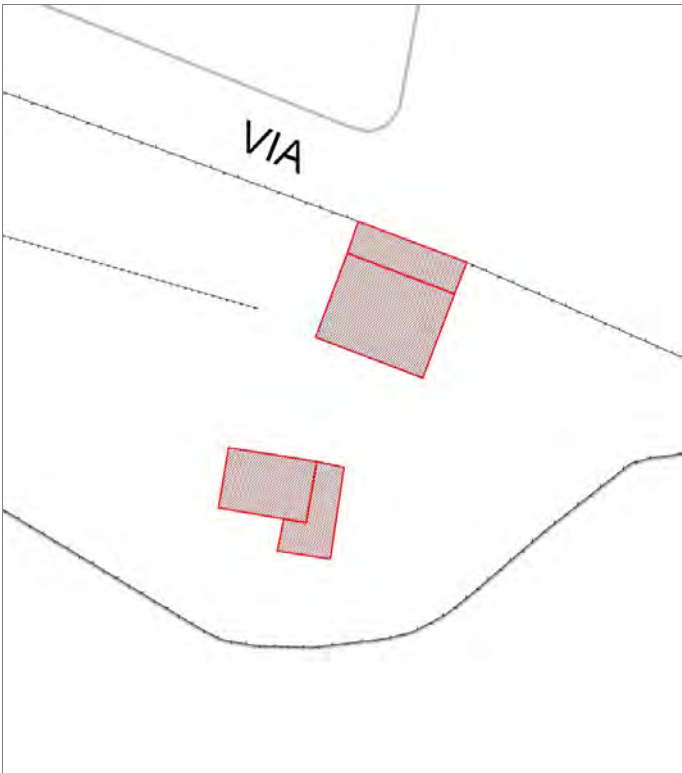
FOTO n° 13447 (edificio 11249)



Edifici associati alla Scheda:

ID 5108 | ID 6210





Informazioni sulla Scheda

Informazioni sulla Scheda

- **Data rilevazione** 03/08/2019
- **Località** CIMITERO DI SAN MACARIO IN PIANO
- **Denominazione** Al Selvaggio

Informazioni sull'Edificio 5108

- **Usi prevalenti:** non in uso
- **Usi presenti:** accessorio

Edifici di impianto storico

- **Edifici di matrice rurale:** fienili, stalle, manufatti di rimessaggio, ecc.

Informazioni sull'Edificio 6210

- **Usi prevalenti:** residenziale
- **Usi presenti:** residenziale permanente

Edifici di impianto storico

- **Edifici con tipologie edilizie di base:** edifici con preminenza dei caratteri "in linea"



FOTO n° 13521 (scheda)



FOTO n° 13518 (edificio 5108)



FOTO n° 13519 (edificio 5108)



FOTO n° 13517 (edificio 6210)

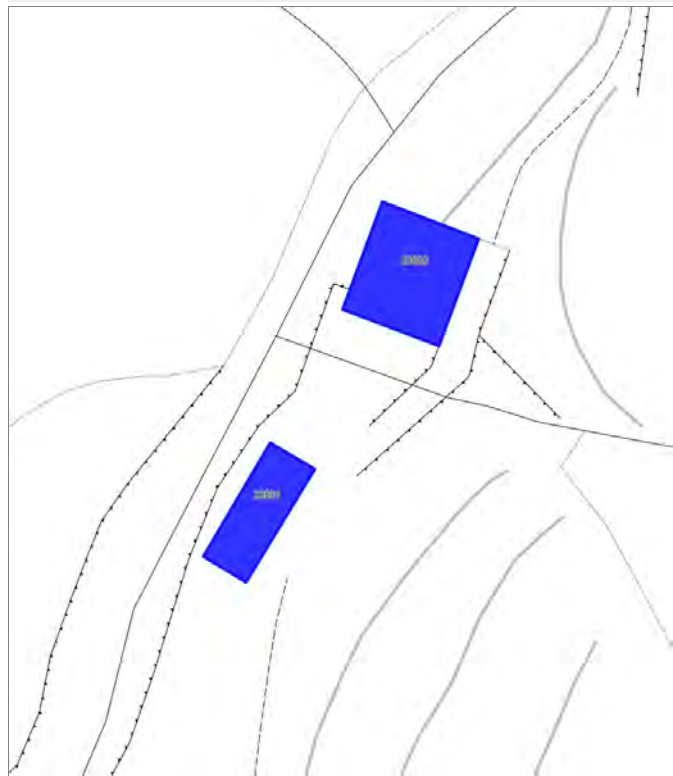


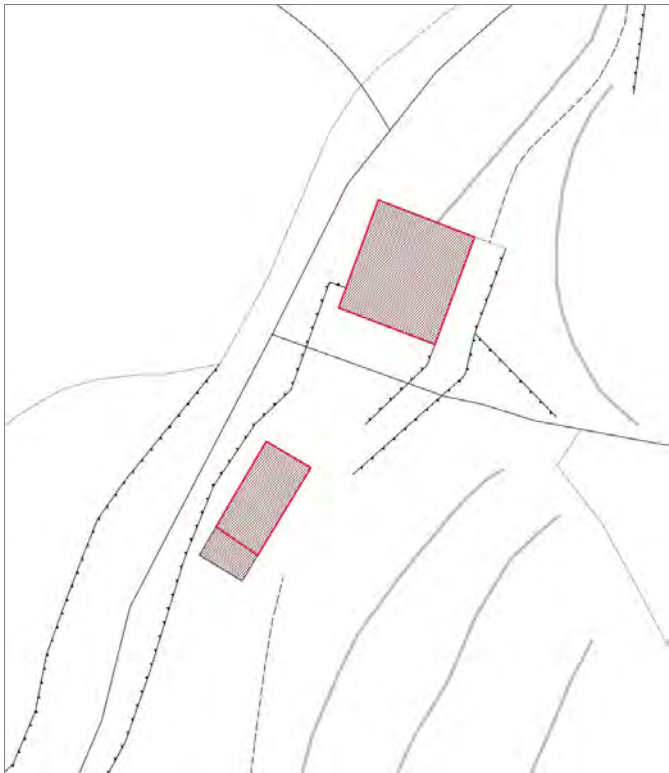
FOTO n° 13520 (edificio 6210)



Edifici associati alla Scheda:

ID 33500 | ID 33501





Informazioni sulla Scheda

Informazioni sulla Scheda

- **Data rilevazione** 04/08/2019
- **Località** PALMATA
- **Denominazione** Palmata

Informazioni sull'Edificio 33500

- **Usi prevalente:** non in uso
- **Usi presenti:** lavori in corso

Edifici di impianto storico

- **Edifici di matrice rurale:** casa padronale

Informazioni sull'Edificio 33501

- **Usi prevalente:** residenziale
- **Usi presenti:** residenziale saltuario

Edifici di impianto storico

- **Edifici di matrice rurale:** fienili, stalle, manufatti di rimessaggio, ecc.

Rilievi fotografici



FOTO n° 13603 (scheda)



FOTO n° 13604 (scheda)



FOTO n° 11869 (edificio 33500)



FOTO n° 11872 (edificio 33500)



FOTO n° 11878 (edificio 33500)



FOTO n° 11868 (edificio 33501)



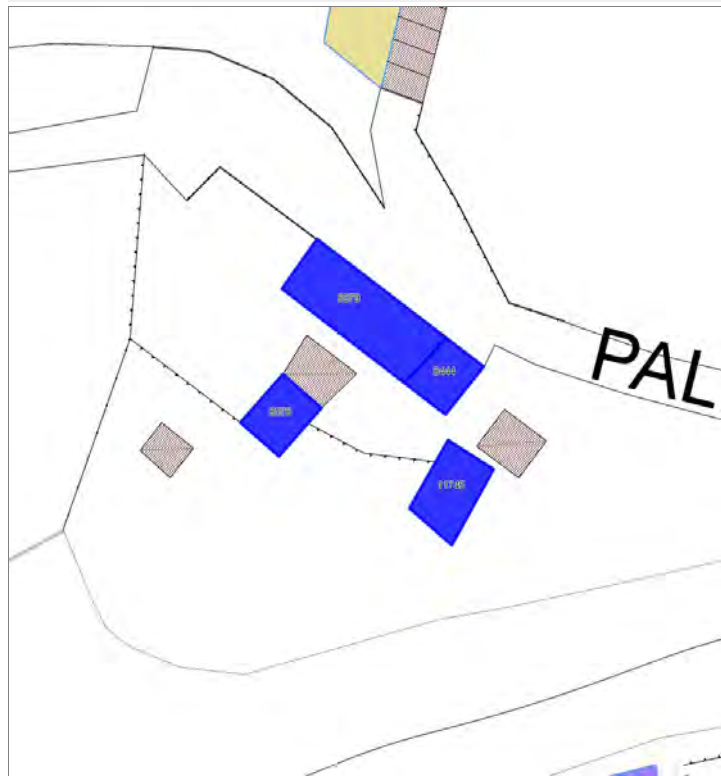
FOTO n° 11870 (edificio 33501)



FOTO n° 11879 (edificio 33501)



Edifici associati alla Scheda:
ID 8078 | ID 8079 | ID 8444 | ID 11745





Informazioni sulla Scheda

Informazioni sulla Scheda

- **Data rilevazione** 04/08/2019
- **Non rilevabile:** Non è visibile dall'esterno e i proprietari non sono presenti al momento del rilievo
- **Località** PALMATA
- **Denominazione** Via di Palmata

Informazioni sull'Edificio 8078

- **Usi prevalente:** non rilevabile

Informazioni sull'Edificio 8079

- **Usi prevalente:** non rilevabile
- **Usi presenti:** residenziale permanente

Informazioni sull'Edificio 8444

- **Usi prevalente:** non rilevabile

Informazioni sull'Edificio 11745

- **Usi prevalente:** non rilevabile



FOTO n° 12133 (edificio 8079)



FOTO n° 12134 (edificio 8079)



FOTO n° 12135 (edificio 8444)



Edifici associati alla Scheda:

ID 16196





Informazioni sulla Scheda

Informazioni sulla Scheda

- **Data rilevazione** 04/08/2019
- **Località** PALMATA
- **Denominazione** Via di Palmata

Informazioni sull'Edificio 16196

- **Usi prevalente:** residenziale
- **Usi presenti:** residenziale permanente

Edifici di impianto storico

- **Edifici di matrice rurale:** casa colonica isolata



FOTO n° 13617 (scheda)



FOTO n° 12136 (edificio 16196)



FOTO n° 12137 (edificio 16196)



FOTO n° 13616 (edificio 16196)



Edifici associati alla Scheda:

ID 38878





Informazioni sulla Scheda

Informazioni sulla Scheda

- **Data rilevazione** 04/08/2019
- **Località** Colle di Farno
- **Denominazione** C. Ghiacciaia

Informazioni sull'Edificio 38878

- **Usi prevalente:** residenziale
- **Usi presenti:** residenziale permanente

Edifici di impianto storico

- **Edifici con tipologie edilizie di base:** edifici con preminenza dei caratteri "in schiera"

Rilievi fotografici



FOTO n° 13448 (edificio 38878)



FOTO n° 13449 (edificio 38878)



FOTO n° 13450 (edificio 38878)



FOTO n° 13451 (edificio 38878)



Edifici associati alla Scheda:

ID 7964 | ID 25339





Informazioni sulla Scheda

Informazioni sulla Scheda

- **Data rilevazione** 04/08/2019
- **Località** Colle di Farno
- **Denominazione** C. Ghiacciaia

Informazioni sull'Edificio 7964

- **Usi prevalente:** residenziale
- **Usi presenti:** residenziale permanente

Edifici di impianto storico

- **Edifici con tipologie edilizie di base:** edifici con preminenza dei caratteri "in schiera"

Informazioni sull'Edificio 25339

- **Usi prevalente:** residenziale
- **Usi presenti:** residenziale permanente

Edifici di impianto storico

- **Edifici con tipologie edilizie di base:** edifici con preminenza dei caratteri "in schiera"

Rilievi fotografici



FOTO n° 13454 (edificio 7964)



FOTO n° 13455 (edificio 7964)



FOTO n° 13452 (edificio 25339)



FOTO n° 13453 (edificio 25339)



Edifici associati alla Scheda:

ID 2668





Informazioni sulla Scheda

Informazioni sulla Scheda

- **Data rilevazione** 04/08/2019
- **Località** Colle di Farno
- **Denominazione** C. Ghiacciaia

Informazioni sull'Edificio 2668

- **Usi prevalenti:** residenziale
- **Usi presenti:** residenziale permanente

Edifici di impianto storico

- **Edifici di matrice rurale:** casa colonica isolata



FOTO n° 13457 (edificio 2668)



FOTO n° 13458 (edificio 2668)

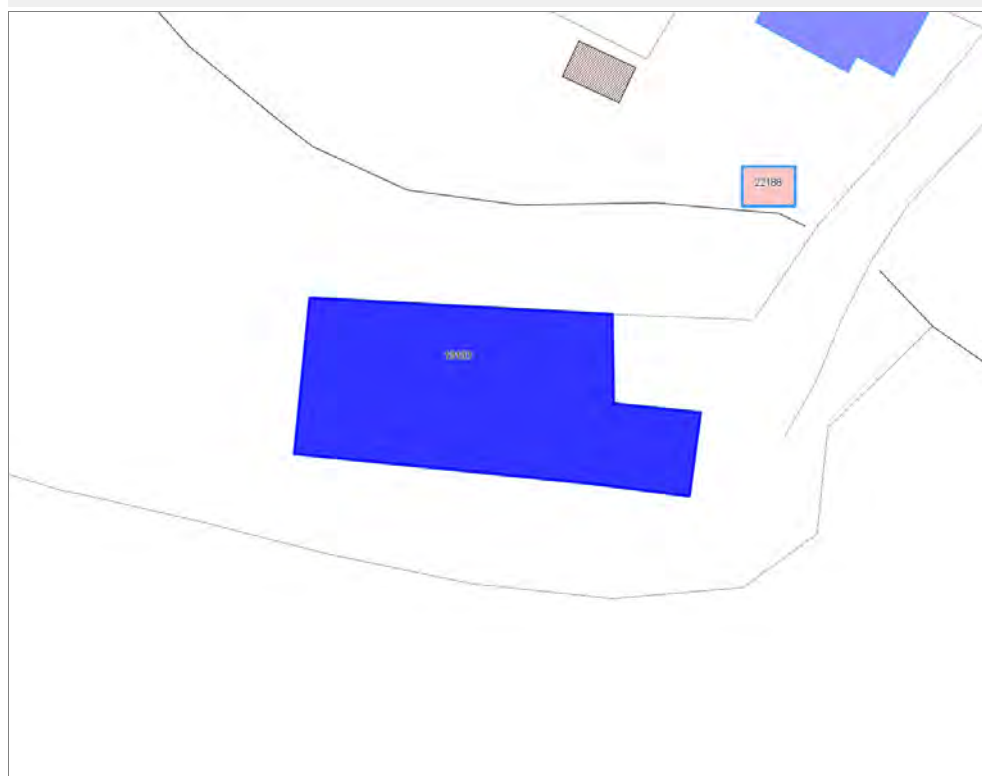


FOTO n° 13459 (edificio 2668)



Edifici associati alla Scheda:

ID 19193





Informazioni sulla Scheda

Informazioni sulla Scheda

- **Data rilevazione** 04/08/2019
- **Località** Colle di Farno
- **Denominazione** C. Ghiacciaia

Informazioni sull'Edificio 19193

- **Usò prevalente:** non rilevabile

Edifici di impianto storico

- **Edifici di matrice rurale:** fienili, stalle, manufatti di rimessaggio, ecc.

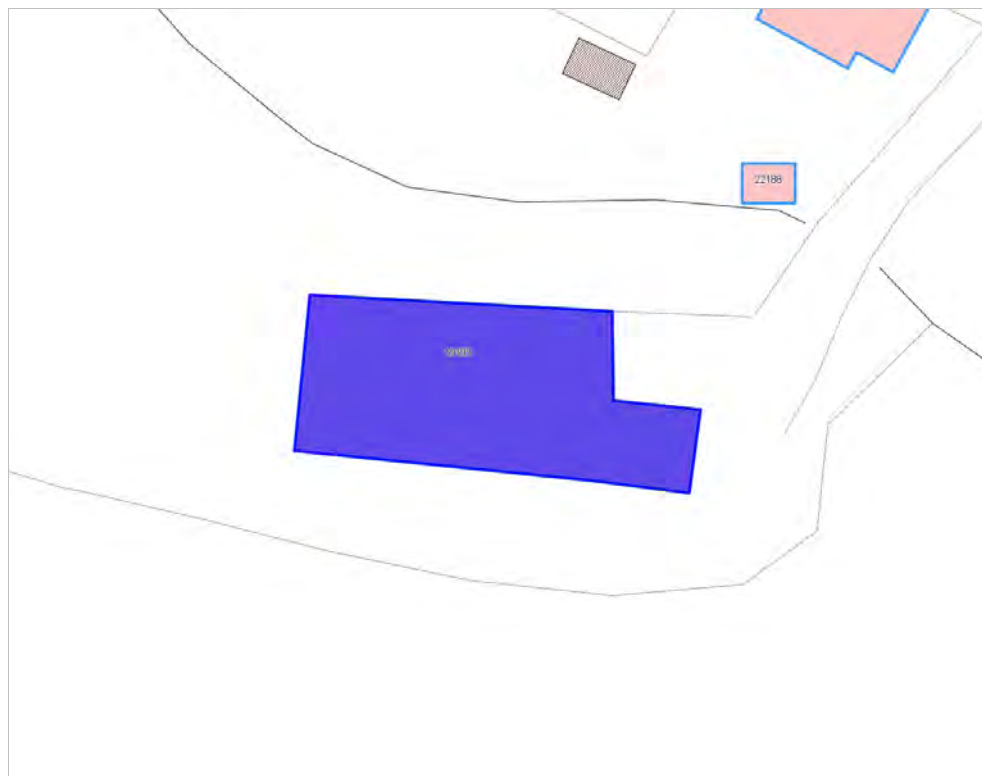


FOTO n° 13456 (edificio 19193)



Edifici associati alla Scheda:

ID 13844 ID 29025





Informazioni sulla Scheda

Informazioni sulla Scheda

- **Data rilevazione** 04/08/2019
- **Località** Colle di Farno
- **Denominazione** Alle case di babbano

Informazioni sull'Edificio 13844

- **Uso prevalente:** residenziale
- **Usi presenti:** residenziale permanente

Edifici di impianto storico

- **Edifici di matrice rurale:** casa colonica isolata

Informazioni sull'Edificio 29025

- **Uso prevalente:** residenziale
- **Usi presenti:** residenziale permanente

Edifici di impianto storico

- **Edifici di matrice rurale:** casa colonica isolata

Rilievi fotografici



FOTO n° 13460 (edificio 13844)



FOTO n° 13461 (edificio 13844)



FOTO n° 13462 (edificio 29025)



FOTO n° 13463 (edificio 29025)



Edifici associati alla Scheda:

ID 20742





Informazioni sulla Scheda

Informazioni sulla Scheda

- **Data rilevazione** 04/08/2019
- **Località** Colle di Farno
- **Denominazione** Alle case di babbano

Informazioni sull'Edificio 20742

- **Usò prevalente:** accessorio
- **Usi presenti:** accessorio

Edifici di impianto storico

- **Edifici di matrice rurale:** fienili, stalle, manufatti di rimessaggio, ecc.

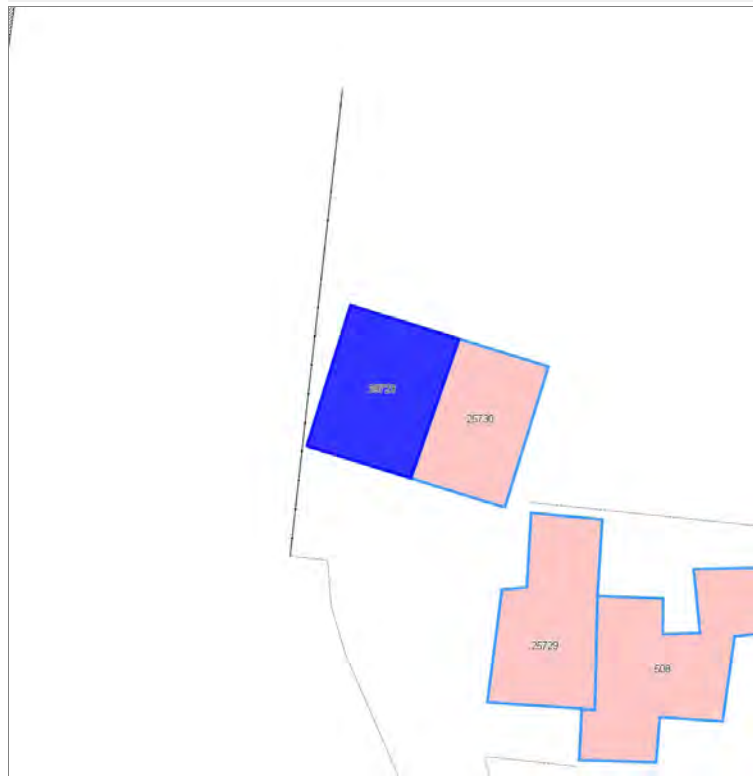
Rilievi fotografici



FOTO n° 13471 (edificio 20742)



Edifici associati alla Scheda:
ID 39723





Informazioni sulla Scheda

Informazioni sulla Scheda

- **Data rilevazione** 04/08/2019
- **Località** Colle di Farno
- **Denominazione** Alle case di babbano

Informazioni sull'Edificio 39723

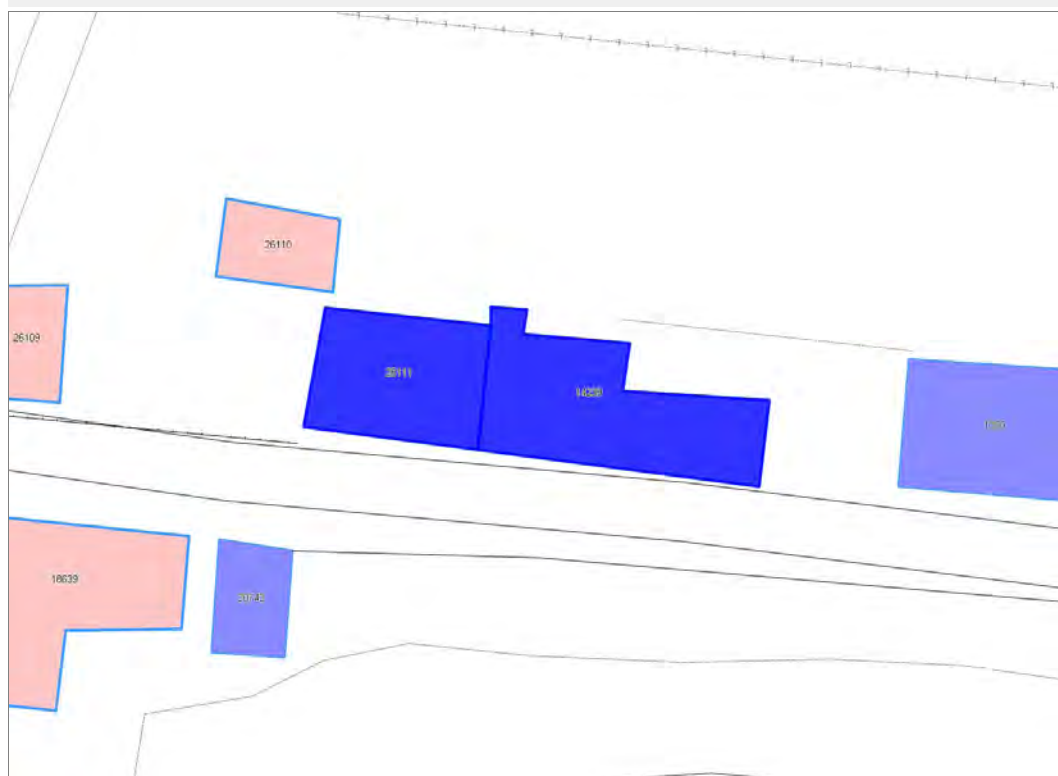
- **Usò prevalente:** residenziale
- **Usi presenti:** residenziale permanente

Manufatti e altri edifici

- **Edifici con caratteri conformi all'edificato tradizionale e/o preesistente:** a carattere non specialistico (di base)

Edifici associati alla Scheda:

ID 14239 | ID 26111





Informazioni sulla Scheda

Informazioni sulla Scheda

- **Data rilevazione** 04/08/2019
- **Località** Colle di Farno
- **Denominazione** Alle case di babbano

Informazioni sull'Edificio 14239

- **Usi prevalente:** residenziale
- **Usi presenti:** residenziale permanente

Edifici di impianto storico

- **Edifici con tipologie edilizie di base:** edifici con preminenza dei caratteri "in linea"

Informazioni sull'Edificio 26111

- **Usi prevalente:** residenziale
- **Usi presenti:** esercizi di vicinato; residenziale permanente

Edifici di impianto storico

- **Edifici con tipologie edilizie di base:** edifici con preminenza dei caratteri "in schiera"

Rilievi fotografici

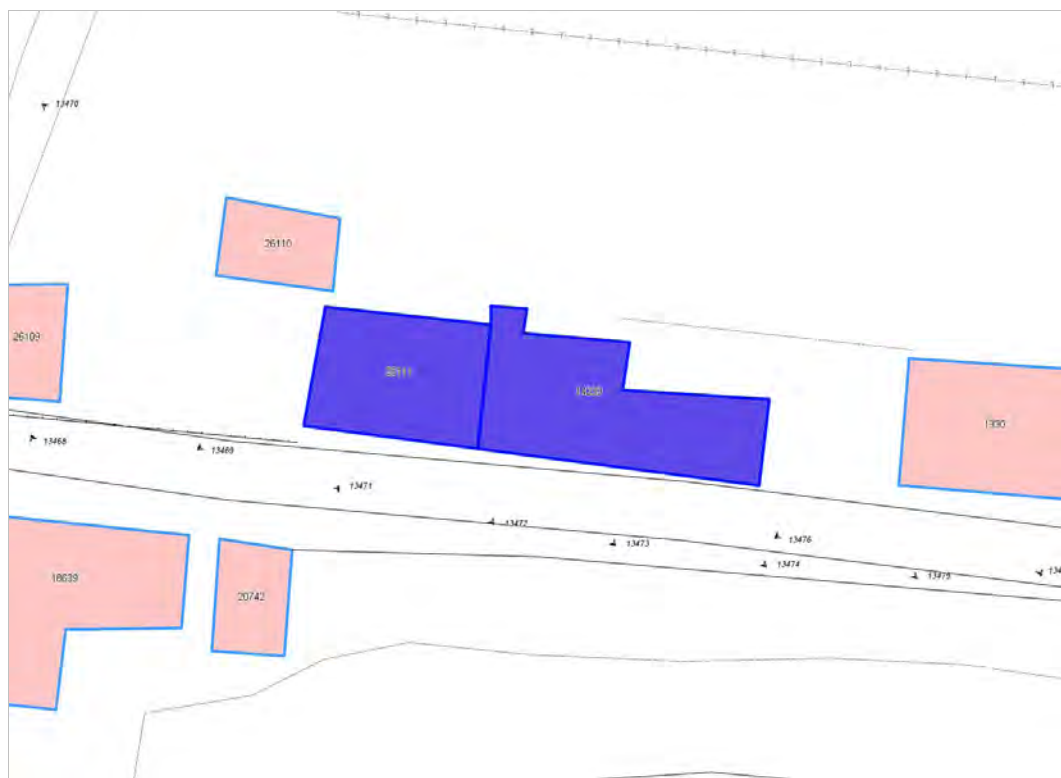


FOTO n° 13473 (edificio 14239)



FOTO n° 13474 (edificio 14239)



FOTO n° 13475 (edificio 14239)



FOTO n° 13469 (edificio 26111)



FOTO n° 13470 (edificio 26111)



FOTO n° 13472 (edificio 26111)



Edifici associati alla Scheda:

ID 1330

Edificati Minori associati alla Scheda:

ID 998





Informazioni sulla Scheda

Informazioni sulla Scheda

- **Data rilevazione** 04/08/2019
- **Località** Colle di Farno
- **Denominazione** Alle case di babbano

Informazioni sull'Edificio 1330

- **Uso prevalente:** agricolo e funzioni connesse
- **Usi presenti:** non in uso

Edifici di impianto storico

- **Edifici di matrice rurale:** fienili, stalle, manufatti di rimessaggio, ecc.

Informazioni sull'Edificato Minore 998

Tipo

baracca, manufatto precario



FOTO n° 13476 (edificio 1330)



FOTO n° 13477 (edificio 1330)



FOTO n° 13478 (edificio 1330)

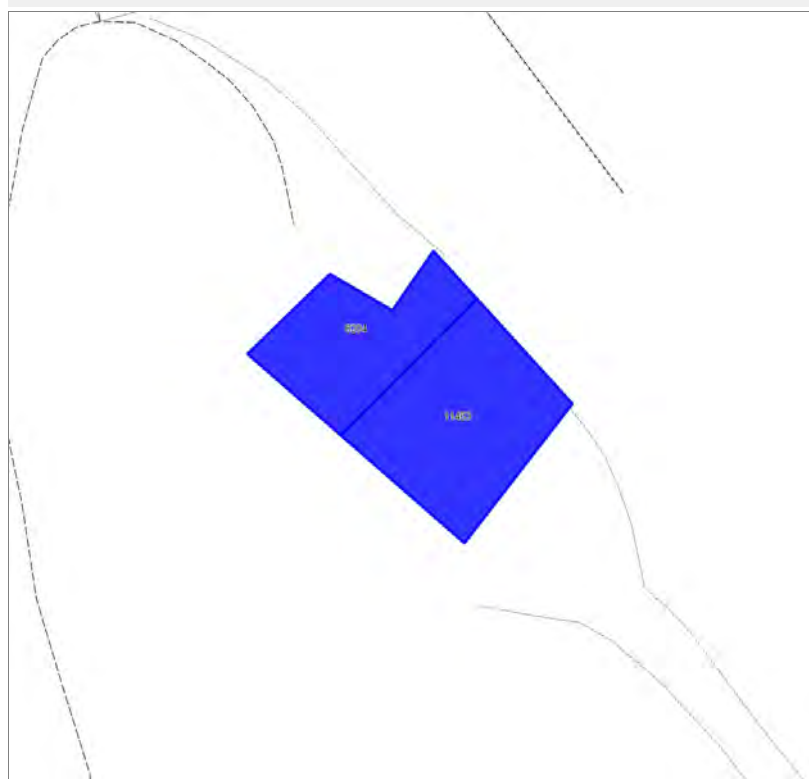


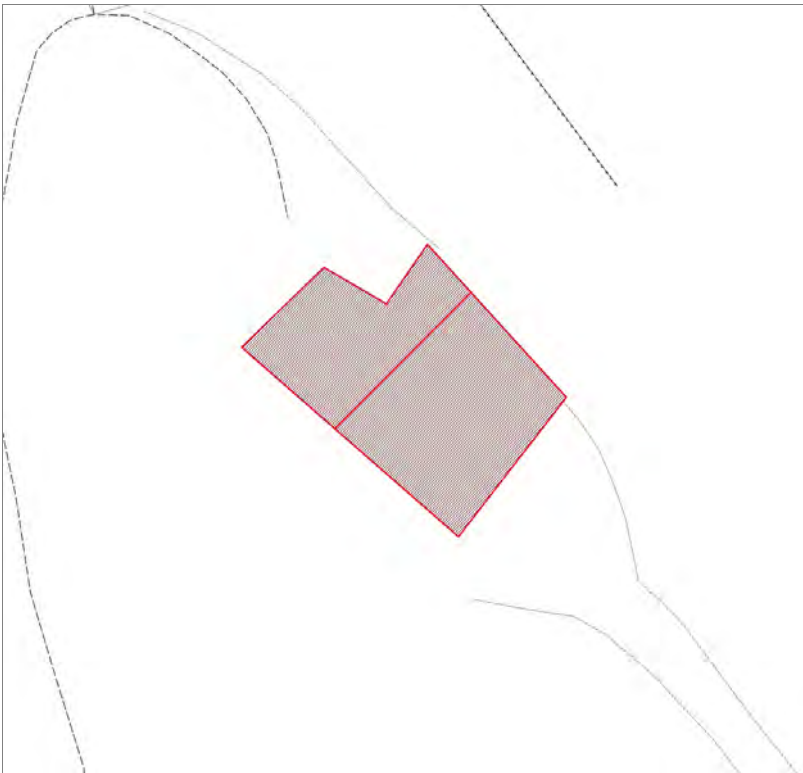
FOTO n° 13479 (edificio minore 998)



Edifici associati alla Scheda:

ID 8204 | ID 11453





Informazioni sulla Scheda

Informazioni sulla Scheda

- **Data rilevazione** 04/08/2019
- **Località** Colle di Farno
- **Denominazione** Alle Prata

Informazioni sull'Edificio 8204

- **Uso prevalente:** residenziale
- **Usi presenti:** residenziale permanente

Edifici di impianto storico

- **Edifici di matrice rurale:** casa colonica isolata

Informazioni sull'Edificio 11453

- **Uso prevalente:** residenziale
- **Usi presenti:** residenziale permanente

Edifici di impianto storico

- **Edifici di matrice rurale:** casa colonica isolata

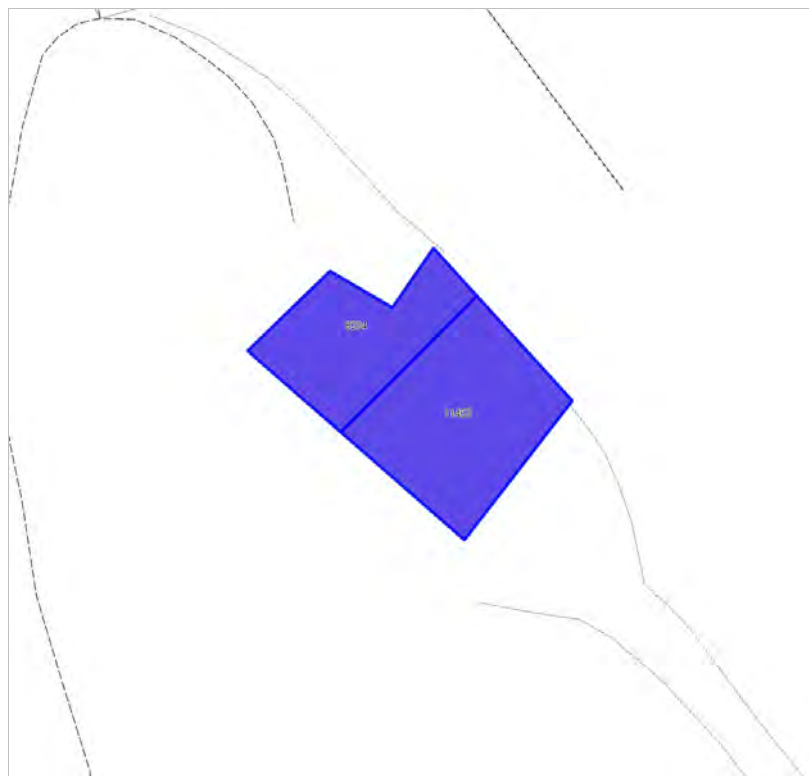


FOTO n° 13482 (edificio 8204)

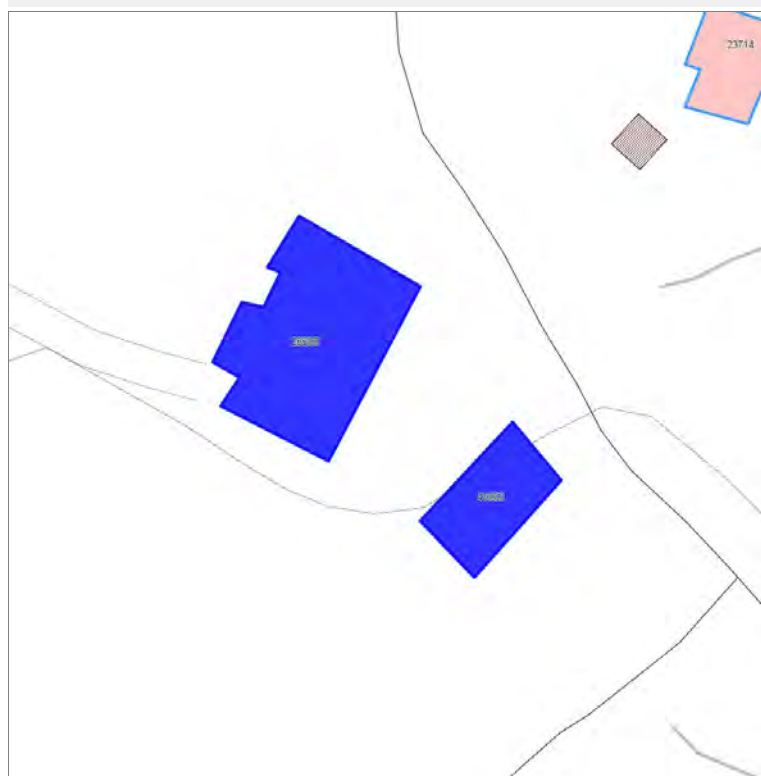


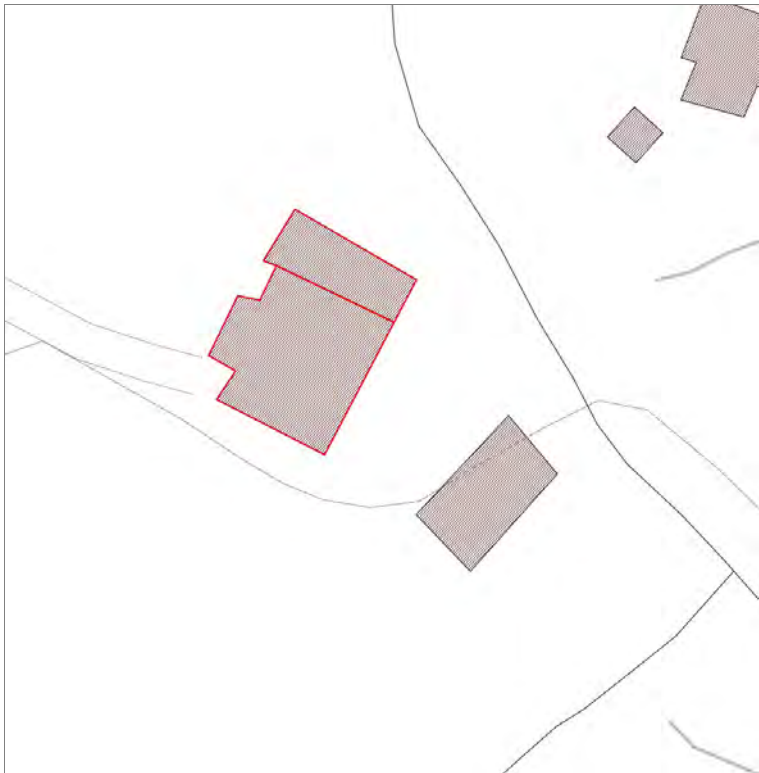
FOTO n° 13481 (edificio 11453)



Edifici associati alla Scheda:

ID 26505 ID 41953





Informazioni sulla Scheda

Informazioni sulla Scheda

- **Data rilevazione** 04/08/2019
- **Località** Fonte Carbonara
- **Denominazione** Fonte Carbonara

Informazioni sull'Edificio 26505

- **Uso prevalente:** residenziale
- **Usi presenti:** residenziale permanente

Edifici di impianto storico

- **Edifici di matrice rurale:** casa padronale

Informazioni sull'Edificio 41953

- **Uso prevalente:** accessorio
- **Usi presenti:** accessorio

Edifici di impianto storico

- **Edifici di matrice rurale:** fienili, stalle, manufatti di rimessaggio, ecc.

Rilievi fotografici



FOTO n° 13483 (edificio 26505)



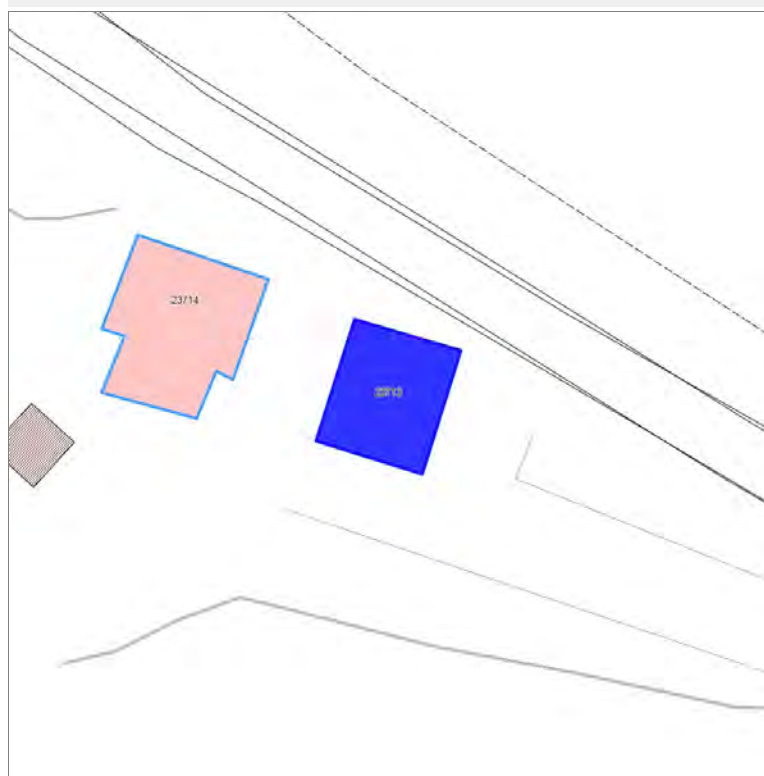
FOTO n° 13484 (edificio 26505)

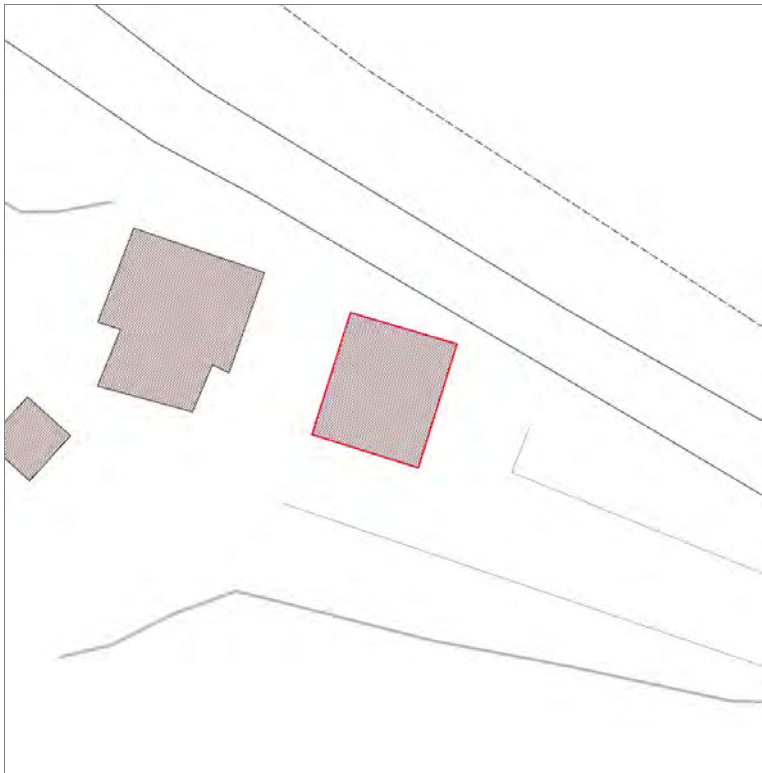


FOTO n° 13485 (edificio 41953)



Edifici associati alla Scheda:
ID 23713





Informazioni sulla Scheda

Informazioni sulla Scheda

- **Data rilevazione** 04/08/2019
- **Località** Fonte Carbonara
- **Denominazione** Fonte Carbonara

Informazioni sull'Edificio 23713

- **Usi prevalenti:** residenziale
- **Usi presenti:** residenziale permanente

Edifici di impianto storico

- **Edifici di matrice rurale:** casa colonica isolata



FOTO n° 13488 (edificio 23713)



FOTO n° 13489 (edificio 23713)

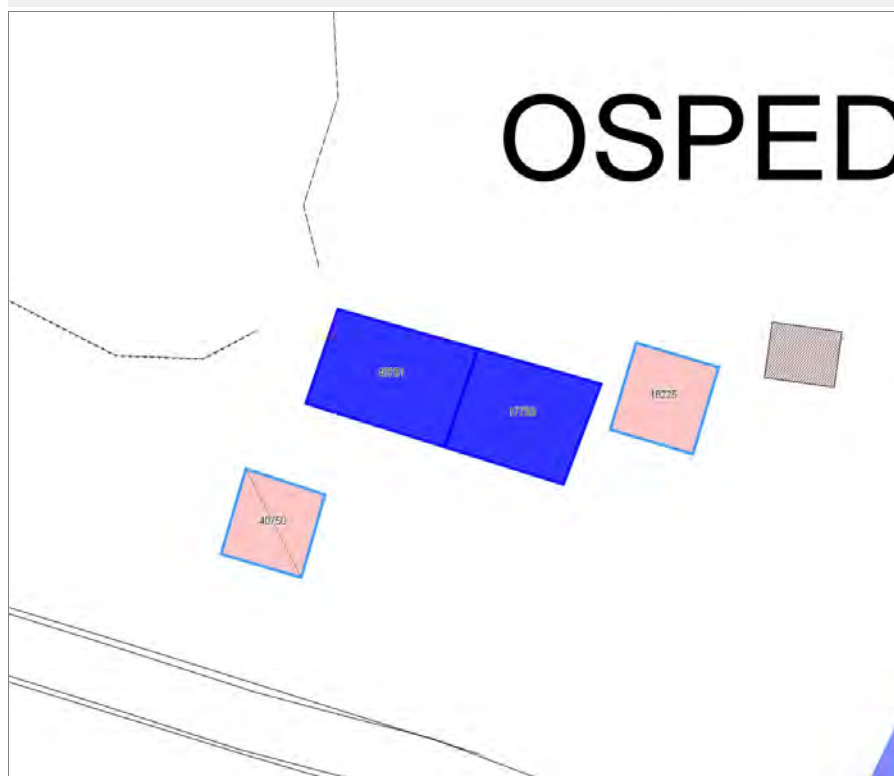


FOTO n° 13490 (edificio 23713)

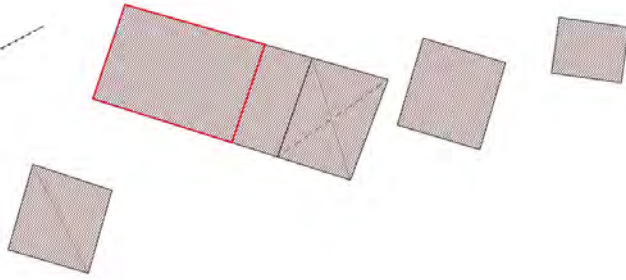


Edifici associati alla Scheda:

ID 17793 | ID 40751



OSPED



Informazioni sulla Scheda

Informazioni sulla Scheda

- **Data rilevazione** 04/08/2019
- **Località** OSPEDALETTO
- **Denominazione** Ospedaletto

Informazioni sull'Edificio 17793

- **Usi prevalenti:** accessorio
- **Usi presenti:** accessorio

Manufatti e altri edifici

- **Accessori:** ripostigli, rimessaggi, box

Informazioni sull'Edificio 40751

- **Usi prevalenti:** agricolo e funzioni connesse
- **Usi presenti:** dismesso

Edifici di impianto storico

- **Edifici di matrice rurale:** fienili, stalle, manufatti di rimessaggio, ecc.

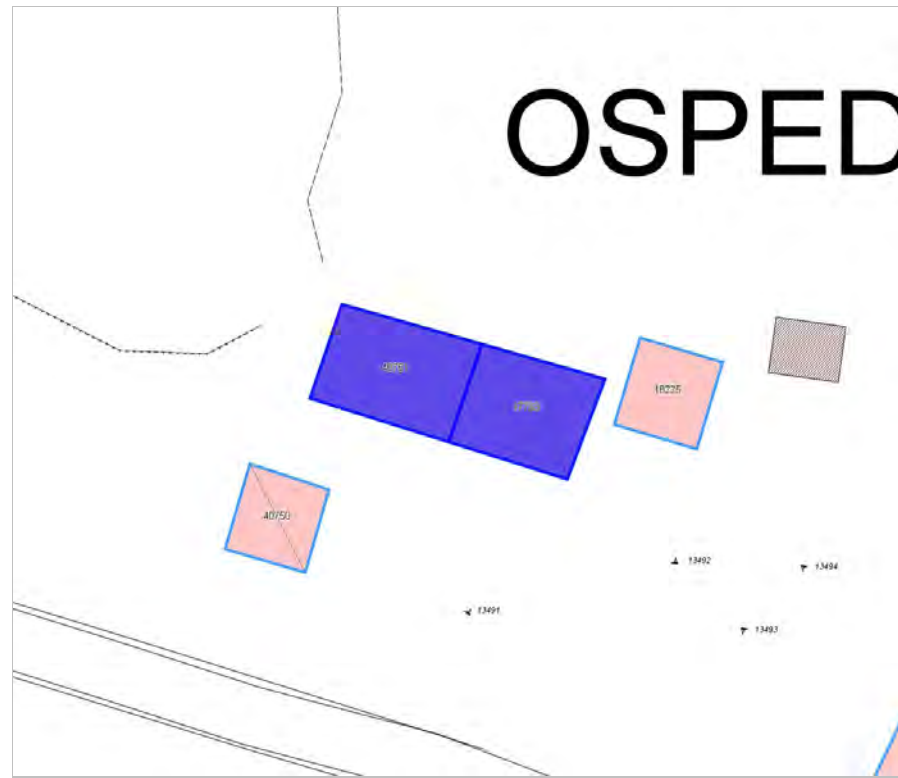


FOTO n° 13492 (edificio 17793)



FOTO n° 13491 (edificio 40751)



Edifici associati alla Scheda:

ID 8233 | ID 17429





Informazioni sulla Scheda

Informazioni sulla Scheda

- **Data rilevazione** 04/08/2019
- **Località** OSPEDALETTO
- **Denominazione** Ospedaletto

Informazioni sull'Edificio 8233

- **Usi prevalente:** residenziale
- **Usi presenti:** residenziale permanente

Edifici di impianto storico

- **Edifici con tipologie edilizie di base:** edifici con preminenza dei caratteri "in linea"

Informazioni sull'Edificio 17429

- **Usi prevalente:** residenziale
- **Usi presenti:** residenziale permanente

Manufatti e altri edifici

- **Edifici con caratteri conformi all'edificato tradizionale e/o preesistente:** a carattere non specialistico (di base)

Rilievi fotografici



FOTO n° 13493 (edificio 8233)



FOTO n° 13495 (edificio 8233)



FOTO n° 13496 (edificio 8233)

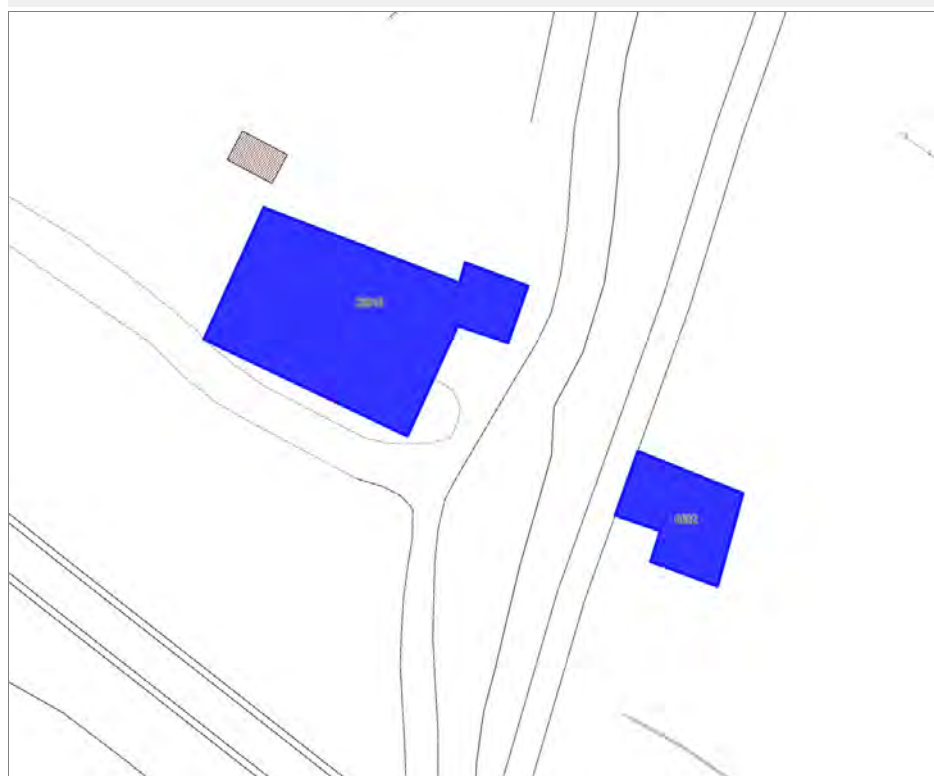


FOTO n° 13494 (edificio 17429)



Edifici associati alla Scheda:

ID 6502 | ID 29615





Informazioni sulla Scheda

Informazioni sulla Scheda

- **Data rilevazione** 05/08/2019
- **Località** OSPEDALETTO
- **Denominazione** Ospedaletto

Informazioni sull'Edificio 6502

- **Usi prevalente:** residenziale
- **Usi presenti:** residenziale permanente

Edifici di impianto storico

- **Edifici di matrice rurale:** fienili, stalle, manufatti di rimessaggio, ecc.

Informazioni sull'Edificio 29615

- **Usi prevalente:** turistico-ricettivo
- **Usi presenti:** residenza turistico alberghiera; residenziale permanente

Edifici di impianto storico

- **Edifici di matrice rurale:** casa colonica isolata



FOTO n° 13507 (edificio 6502)



FOTO n° 13508 (edificio 6502)



FOTO n° 13502 (edificio 29615)



FOTO n° 13503 (edificio 29615)




FOTO n° 13504 (edificio 29615)



FOTO n° 13505 (edificio 29615)



FOTO n° 13506 (edificio 29615)



Edifici associati alla Scheda:

ID 18113 ID 41034





Informazioni sulla Scheda

Informazioni sulla Scheda

- **Data rilevazione** 05/08/2019
- **Località** CIMITERO DI SAN MACARIO IN PIANO
- **Denominazione** Ospedaletto

Informazioni sull'Edificio 18113

- **Usi prevalente:** residenziale
- **Usi presenti:** residenziale permanente

Edifici di impianto storico

- **Edifici di matrice rurale:** fienili, stalle, manufatti di rimessaggio, ecc.

Informazioni sull'Edificio 41034

- **Usi prevalente:** residenziale
- **Usi presenti:** non in uso

Edifici di impianto storico

- **Edifici di matrice rurale:** casa colonica isolata



FOTO n° 13509 (edificio 18113)



FOTO n° 13510 (edificio 18113)



FOTO n° 13511 (edificio 41034)



FOTO n° 13512 (edificio 41034)



FOTO n° 13513 (edificio 41034)



Edifici associati alla Scheda:

ID 19208





Informazioni sulla Scheda

Informazioni sulla Scheda

- **Data rilevazione** 05/08/2019
- **Località** CIMITERO DI SAN MACARIO IN PIANO
- **Denominazione** Al Frantoio

Informazioni sull'Edificio 19208

- **Usò prevalente:** non in uso
- **Usi presenti:** dismesso

Edifici di impianto storico

- **Altri edifici:** rudere



FOTO n° 13514 (edificio 19208)



FOTO n° 13515 (edificio 19208)



FOTO n° 13516 (edificio 19208)



Edifici associati alla Scheda:

ID 14476 ID 14477





Informazioni sulla Scheda

Informazioni sulla Scheda

- **Data rilevazione** 05/08/2019
- **Località** CIMITERO DI SAN MACARIO IN PIANO
- **Denominazione** Al Selvaggio

Informazioni sull'Edificio 14476

- **Usi prevalenti:** accessorio
- **Usi presenti:** accessorio

Manufatti e altri edifici

- **Accessori:** ripostigli, rimessaggi, box

Informazioni sull'Edificio 14477

- **Usi prevalenti:** residenziale
- **Usi presenti:** accessorio; residenziale permanente

Edifici di impianto storico

- **Edifici di matrice rurale:** fienili, stalle, manufatti di rimessaggio, ecc.

Rilievi fotografici



FOTO n° 13527 (edificio 14476)



FOTO n° 13522 (edificio 14477)



FOTO n° 13523 (edificio 14477)



FOTO n° 13524 (edificio 14477)



FOTO n° 13525 (edificio 14477)



FOTO n° 13526 (edificio 14477)

