

# PIANO OPERATIVO

QUADRO CONOSCITIVO

EDIFICI  
SPARSI DI  
IMPIANTO  
STORICO

QC.III

10-02

INDAGINI E SCHEDATURE DEGLI INSEDIAMENTI STORICI E DEGLI INSEDIAMENTI SPECIALISTICI IN TERRITORIO RURALE. ATLANTI DI DETTAGLIO

SCHEDATURA DI DETTAGLIO

Edifici associati alla Scheda:

ID 35537





## Informazioni sulla Scheda

### Informazioni sulla Scheda

- **Data rilevazione** 05/08/2019
- **Località** CIMITERO DI SAN MACARIO IN PIANO
- **Denominazione** Al Botteghino

## Informazioni sull'Edificio 35537

- **Usi prevalente:** residenziale
- **Usi presenti:** residenziale permanente

### Edifici di impianto storico

- **Edifici con tipologie edilizie di base:** edifici con preminenza dei caratteri "in linea"



FOTO n° 11812 (edificio 35537)



FOTO n° 11815 (edificio 35537)



FOTO n° 11819 (edificio 35537)



Edifici associati alla Scheda:  
ID 14793





## Informazioni sulla Scheda

### Informazioni sulla Scheda

- **Data rilevazione** 05/08/2019
- **Località** CIMITERO DI SAN MACARIO IN PIANO
- **Denominazione** Al Botteghino

## Informazioni sull'Edificio 14793

- **Usi prevalente:** residenziale
- **Usi presenti:** residenziale permanente

### Edifici di impianto storico

- **Edifici con tipologie edilizie di base:** edifici con preminenza dei caratteri "in schiera"





FOTO n° 11833 (edificio 14793)



FOTO n° 11835 (edificio 14793)



FOTO n° 11840 (edificio 14793)



Edifici associati alla Scheda:

ID 4720 | ID 39543





## Informazioni sulla Scheda

### Informazioni sulla Scheda

- **Data rilevazione** 05/08/2019
- **Località** AL CARRATORE
- **Denominazione** Corte Pelli

## Informazioni sull'Edificio 4720

- **Usi prevalente:** residenziale
- **Usi presenti:** residenziale permanente

### Edifici di impianto storico

- **Edifici con tipologie edilizie di base:** edifici con preminenza dei caratteri "in schiera"

## Informazioni sull'Edificio 39543

- **Usi prevalente:** accessorio
- **Usi presenti:** accessorio

### Manufatti e altri edifici

- **Accessori:** ripostigli, rimessaggi, box

# Rilievi fotografici



FOTO n° 10836 (edificio 4720)



FOTO n° 10837 (edificio 4720)



FOTO n° 10858 (edificio 4720)

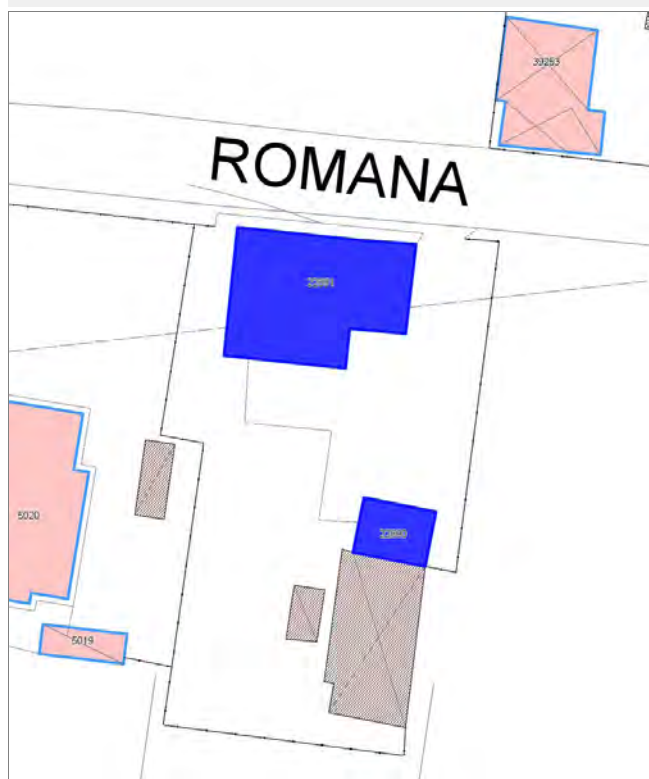


FOTO n° 10835 (edificio 39543)



Edifici associati alla Scheda:

ID 22890 ID 22891





ROMANA

## Informazioni sulla Scheda

### Informazioni sulla Scheda

- **Data rilevazione** 05/08/2019
- **Località** ANTRACCOLI
- **Denominazione** Antraccoli

## Informazioni sull'Edificio 22890

- **Usò prevalente:** accessorio
- **Usi presenti:** accessorio

### Manufatti e altri edifici

- **Accessori:** garage

## Informazioni sull'Edificio 22891

- **Usò prevalente:** residenziale
- **Usi presenti:** residenziale permanente

### Edifici di impianto storico

- **Edifici con tipologie edilizie di base:** edifici con preminenza dei caratteri "in linea"

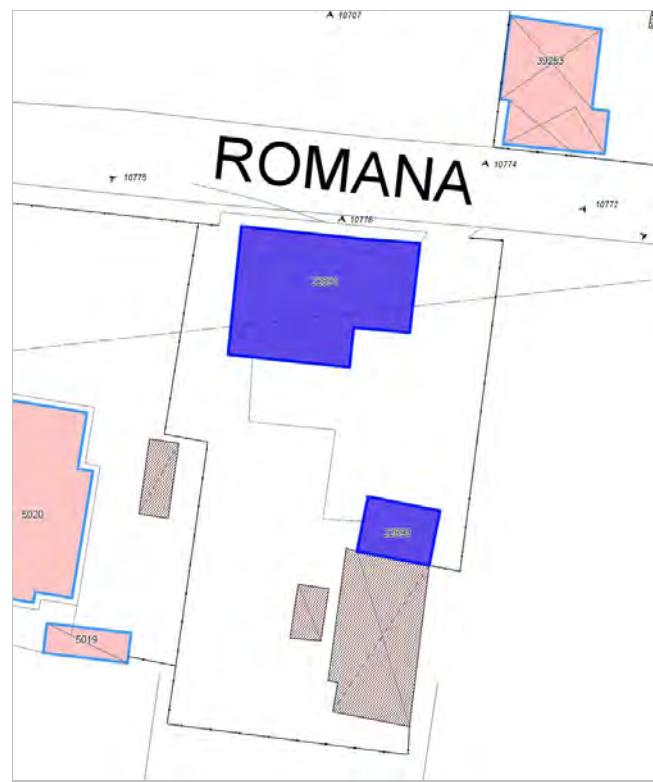




FOTO n° 10772 (edificio 22890)



FOTO n° 10774 (edificio 22890)



FOTO n° 10707 (edificio 22891)



FOTO n° 10775 (edificio 22891)



FOTO n° 10776 (edificio 22891)

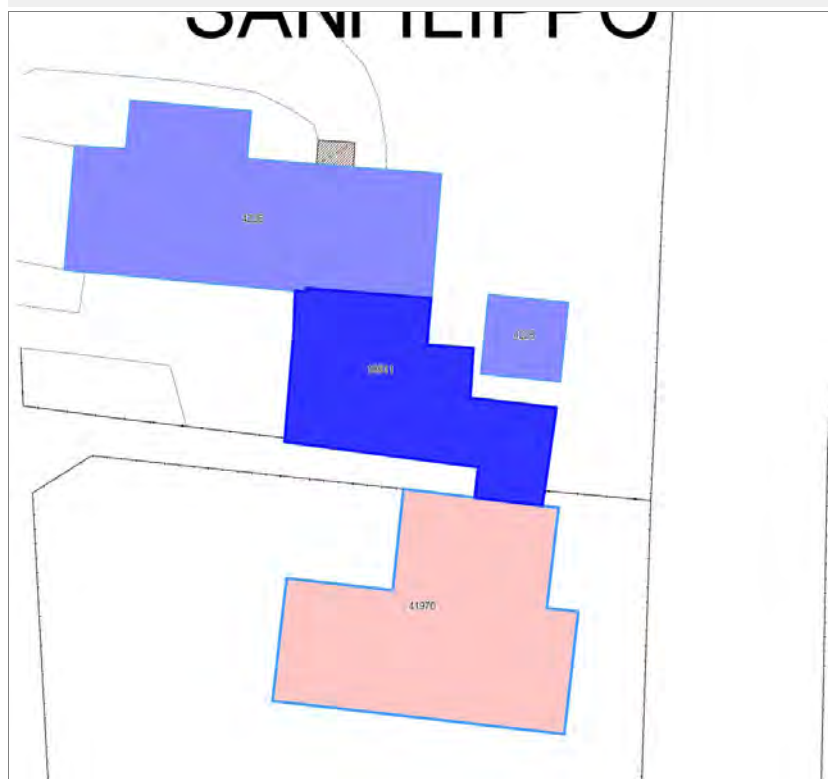


FOTO n° 10777 (edificio 22891)



Edifici associati alla Scheda:

ID 18511



# SAN FILIPPO



## Informazioni sulla Scheda

### Informazioni sulla Scheda

- **Data rilevazione** 05/08/2019
- **Località** SAN FILIPPO
- **Denominazione** Abitazione prete CHIESA SAN FILIPPO

## Informazioni sull'Edificio 18511

- **Usi prevalenti:** misto
- **Usi presenti:** culto; residenziale permanente
- **Manufatti e altri edifici**
  - **Edifici con caratteri conformi all'edificio tradizionale e/o preesistente:** a carattere non specialistico (di base)

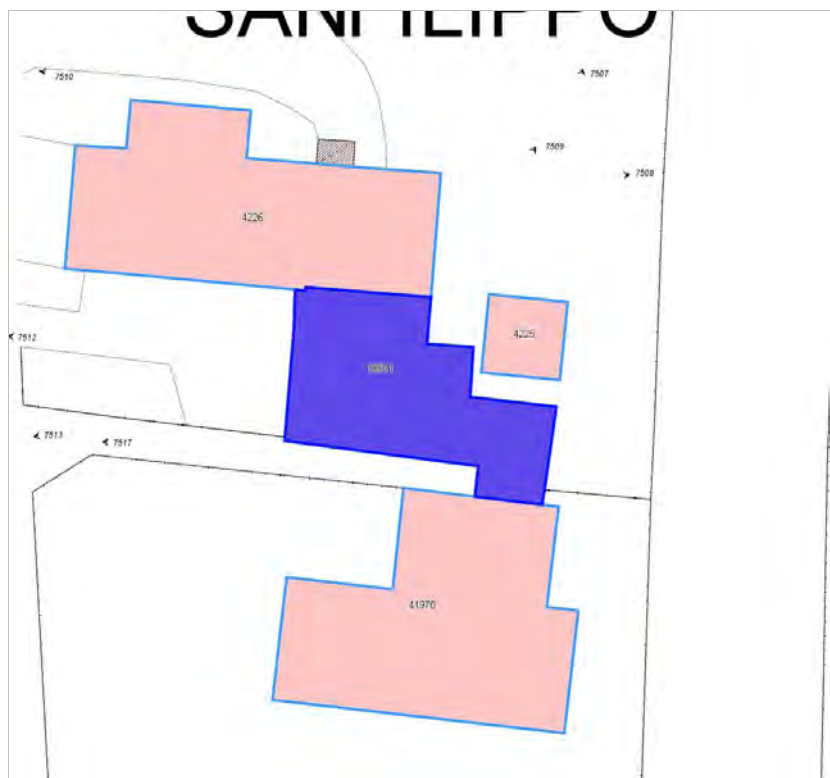


FOTO n° 7509 (edificio 18511)



FOTO n° 7512 (edificio 18511)



FOTO n° 7517 (edificio 18511)



Edifici associati alla Scheda:  
ID 21289





## Informazioni sulla Scheda

### Informazioni sulla Scheda

- **Data rilevazione** 05/08/2019
- **Località** ANTRACCOLI
- **Denominazione** Antraccoli

## Informazioni sull'Edificio 21289

- **Usi prevalente:** misto
- **Usi presenti:** esercizi di vicinato; residenziale permanente

### Edifici di impianto storico

- **Edifici con tipologie edilizie di base:** edifici con preminenza dei caratteri "in linea"





FOTO n° 10268 (edificio 21289)



FOTO n° 10270 (edificio 21289)



FOTO n° 10271 (edificio 21289)



FOTO n° 10272 (edificio 21289)



# Report Scheda Edifici sparsi Antraccoli N°510

## Edifici associati alla Scheda:

ID 23119 | ID 41877 |

## Edificati Minori associati alla Scheda:

ID 858 |





## Informazioni sulla Scheda

### Informazioni sulla Scheda

- **Data rilevazione** 05/08/2019
- **Località** ANTRACCOLI
- **Denominazione** Antraccoli

## Informazioni sull'Edificio 23119

- **Uso prevalente:** residenziale
- **Usi presenti:** residenziale permanente

### Edifici di impianto storico

- **Edifici di matrice rurale:** casa colonica isolata

## Informazioni sull'Edificio 41877

- **Uso prevalente:** residenziale
- **Usi presenti:** residenziale permanente

### Manufatti e altri edifici

- **Edifici con caratteri conformi all'edificato tradizionale e/o preesistente:** a carattere non specialistico (di base)

## Informazioni sull'Edificato Minore 858

### Tipo

baracca, manufatto precario



FOTO n° 11183 (edificio 23119)



FOTO n° 11185 (edificio 23119)



FOTO n° 11189 (edificio 23119)



FOTO n° 11190 (edificio 23119)



FOTO n° 11194 (edificio 41877)



FOTO n° 11195 (edificio 41877)



FOTO n° 11198 (edificio 41877)



FOTO n° 11197 (edificato minore 858)



Edifici associati alla Scheda:

ID 22872





## Informazioni sulla Scheda

### Informazioni sulla Scheda

- **Data rilevazione** 05/08/2019
- **Località** ANTRACCOLI
- **Denominazione** CHIESA DI SAN MICHELE

## Informazioni sull'Edificio 22872

- **Usi prevalenti:** misto
- **Usi presenti:** culto; residenziale permanente
- **Numero alloggi:** 1

### Edifici di impianto storico

- **Edifici a carattere specialistico:** religiosa conventi, monasteri, canoniche, ecc.

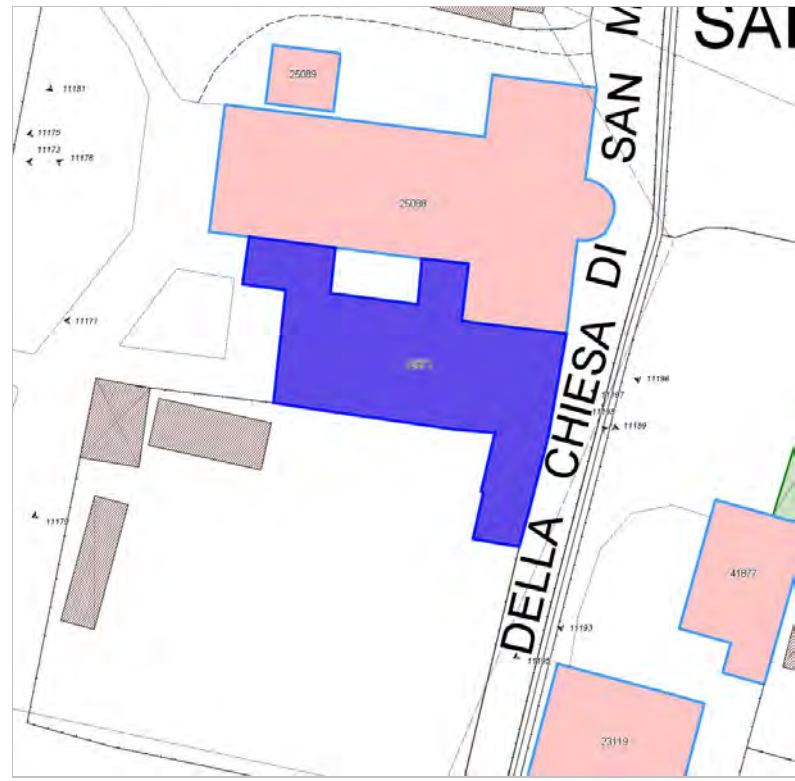




FOTO n° 11176 (edificio 22872)



FOTO n° 11177 (edificio 22872)



FOTO n° 11179 (edificio 22872)



FOTO n° 11182 (edificio 22872)



FOTO n° 11193 (edificio 22872)



# Report Scheda Edifici sparsi Antraccoli N°513

## Edifici associati alla Scheda:

ID 30103 ID 35208 ID 38356 ID 38357





## Informazioni sulla Scheda

### Informazioni sulla Scheda

- **Data rilevazione** 05/08/2019
- **Località** ANTRACCOLI
- **Denominazione** Antraccoli

## Informazioni sull'Edificio 30103

- **Usi prevalente:** residenziale
- **Usi presenti:** residenziale permanente

### Manufatti e altri edifici

- **Edifici con caratteri conformi all'edificato tradizionale e/o preesistente:** a carattere non specialistico (di base)

## Informazioni sull'Edificio 35208

- **Usi prevalente:** accessorio
- **Usi presenti:** accessorio

### Manufatti e altri edifici

- **Accessori:** ripostigli, rimessaggi, box

## Informazioni sull'Edificio 38356

- **Usi prevalente:** residenziale
- **Usi presenti:** residenziale permanente

### Manufatti e altri edifici

- **Edifici con caratteri conformi all'edificato tradizionale e/o preesistente:** a carattere non specialistico (di base)

## Informazioni sull'Edificio 38357

- **Usi prevalente:** accessorio
- **Usi presenti:** accessorio

### Manufatti e altri edifici

- **Accessori:** altro

## Rilievi fotografici



FOTO n° 10976 (edificio 30103)



FOTO n° 10977 (edificio 30103)



FOTO n° 10980 (edificio 30103)



FOTO n° 10982 (edificio 30103)



FOTO n° 10979 (edificio 35208)



FOTO n° 10978 (edificio 38356)



FOTO n° 10984 (edificio 38356)



FOTO n° 10987 (edificio 38356)



FOTO n° 10992 (edificio 38356)



FOTO n° 10994 (edificio 38357)



**Edifici associati alla Scheda:**

ID 6334 | ID 6335 | ID 6336 | ID 6337





## Informazioni sulla Scheda

### Informazioni sulla Scheda

- **Data rilevazione** 05/08/2019
- **Località** MONTUOLO
- **Denominazione** Via delle Celle

## Informazioni sull'Edificio 6334

- **Uso prevalente:** non rilevabile
- **Usi presenti:** non rilevabile

## Informazioni sull'Edificio 6335

- **Uso prevalente:** residenziale
- **Usi presenti:** residenziale permanente
- **Numero alloggi:** 1

### Edifici di impianto storico

- **Edifici di matrice rurale:** casa colonica isolata

## Informazioni sull'Edificio 6336

- **Uso prevalente:** residenziale
- **Usi presenti:** residenziale permanente
- **Numero alloggi:** 1

### Edifici di impianto storico

- **Edifici con tipologie edilizie di base:** edilizia con tipologia incerta ottenuta per trasformazioni di edifici più antichi

## Informazioni sull'Edificio 6337

- **Uso prevalente:** accessorio
- **Usi presenti:** accessorio

### Manufatti e altri edifici

- **Accessori:** ripostigli, rimessaggi, box





FOTO n° 13751 (edificio 6335)



FOTO n° 13752 (edificio 6335)



FOTO n° 13757 (edificio 6335)



FOTO n° 13758 (edificio 6335)



FOTO n° 13759 (edificio 6335)



FOTO n° 13760 (edificio 6335)



FOTO n° 13753 (edificio 6336)



FOTO n° 13754 (edificio 6336)



FOTO n° 13755 (edificio 6336)



FOTO n° 13761 (edificio 6336)



FOTO n° 13756 (edificio 6337)



**Edifici associati alla Scheda:**

ID 25965 ID 25966 ID 41972





## Informazioni sulla Scheda

### Informazioni sulla Scheda

- **Data rilevazione** 05/08/2019
- **Località** MONTUOLO
- **Denominazione** Salani

## Informazioni sull'Edificio 25965

- **Uso prevalente:** non rilevabile

## Informazioni sull'Edificio 25966

- **Uso prevalente:** residenziale
- **Usi presenti:** residenziale permanente
- **Numero alloggi:** 1

### Edifici di impianto storico

- **Edifici di matrice rurale:** casa colonica isolata

## Informazioni sull'Edificio 41972

- **Uso prevalente:** non rilevabile



FOTO n° 13768 (edificio 25965)



FOTO n° 13763 (edificio 25966)



FOTO n° 13764 (edificio 25966)




FOTO n° 13765 (edificio 25966)



FOTO n° 13766 (edificio 25966)



FOTO n° 13767 (edificio 25966)



# Report Scheda Edifici sparsi Antraccoli N°516

## Edifici associati alla Scheda:

ID 772 ID 773 ID 774 ID 34760 ID 34761

## Edificati Minori associati alla Scheda:

ID 848





## Informazioni sulla Scheda

### Informazioni sulla Scheda

- **Data rilevazione** 05/08/2019
- **Località** ANTRACCOLI
- **Denominazione** Antraccoli

## Informazioni sull'Edificio 772

- **Uso prevalente:** accessorio
- **Usi presenti:** accessorio

### Manufatti e altri edifici

- **Accessori:** ripostigli, rimessaggi, box

## Informazioni sull'Edificio 773

- **Uso prevalente:** accessorio
- **Usi presenti:** accessorio

### Manufatti e altri edifici

- **Accessori:** ripostigli, rimessaggi, box

## Informazioni sull'Edificio 774

- **Uso prevalente:** residenziale
- **Usi presenti:** residenziale permanente

### Edifici di impianto storico

- **Edifici con tipologie edilizie di base:** edifici con preminenza dei caratteri "in schiera"

## Informazioni sull'Edificio 34760

- **Uso prevalente:** residenziale
- **Usi presenti:** residenziale permanente

### Edifici di impianto storico

- **Edifici con tipologie edilizie di base:** edifici con preminenza dei caratteri "in schiera"

## Informazioni sull'Edificio 34761

- **Uso prevalente:** accessorio
- **Usi presenti:** accessorio

### Manufatti e altri edifici

- **Accessori:** ripostigli, rimessaggi, box

## Informazioni sull'Edificato Minore 848

### Tipo

baracca, manufatto precario

# Rilievi fotografici





FOTO n° 11067 (edificio 772)



FOTO n° 11065 (edificio 773)



FOTO n° 11059 (edificio 774)



FOTO n° 11062 (edificio 774)



FOTO n° 11064 (edificio 774)



FOTO n° 11066 (edificio 774)



FOTO n° 11056 (edificio 34760)



FOTO n° 11061 (edificio 34760)



FOTO n° 11058 (edificio 34761)



FOTO n° 13779 (edificio minore 848)



# Report Scheda Edifici sparsi Tintino N°517

Edifici associati alla Scheda:

ID 4715 | ID 11744 | ID 39257





## Informazioni sulla Scheda

### Informazioni sulla Scheda

- **Data rilevazione** 05/08/2019
- **Località** MONTUOLO
- **Denominazione** Tintino

## Informazioni sull'Edificio 4715

- **Usi prevalente:** accessorio
- **Usi presenti:** accessorio; residenziale permanente

### Edifici di impianto storico

- **Edifici con tipologie edilizie di base:** edifici con preminenza dei caratteri "in linea"

## Informazioni sull'Edificio 11744

- **Usi prevalente:** residenziale
- **Usi presenti:** residenziale permanente
- **Numero alloggi:** 1

### Edifici di impianto storico

- **Edifici con tipologie edilizie di base:** edifici con preminenza dei caratteri "in linea"

## Informazioni sull'Edificio 39257

- **Usi prevalente:** accessorio
- **Usi presenti:** accessorio; residenziale permanente

### Edifici di impianto storico

- **Edifici con tipologie edilizie di base:** edifici con preminenza dei caratteri "in linea"

## Rilievi fotografici



FOTO n° 13783 (edificio 4715)



FOTO n° 13782 (edificio 11744)



FOTO n° 13784 (edificio 39257)



FOTO n° 13785 (edificio 39257)



Edifici associati alla Scheda:  
ID 11061



# SALANI



# SALANI



## Informazioni sulla Scheda

### Informazioni sulla Scheda

- **Data rilevazione** 05/08/2019
- **Località** MONTUOLO
- **Denominazione** Salani

## Informazioni sull'Edificio 11061

- **Usi prevalente:** residenziale
- **Usi presenti:** residenziale permanente
- **Numero alloggi:** 1

### Edifici di impianto storico

- **Edifici di matrice rurale:** casa colonica isolata

# SALANI

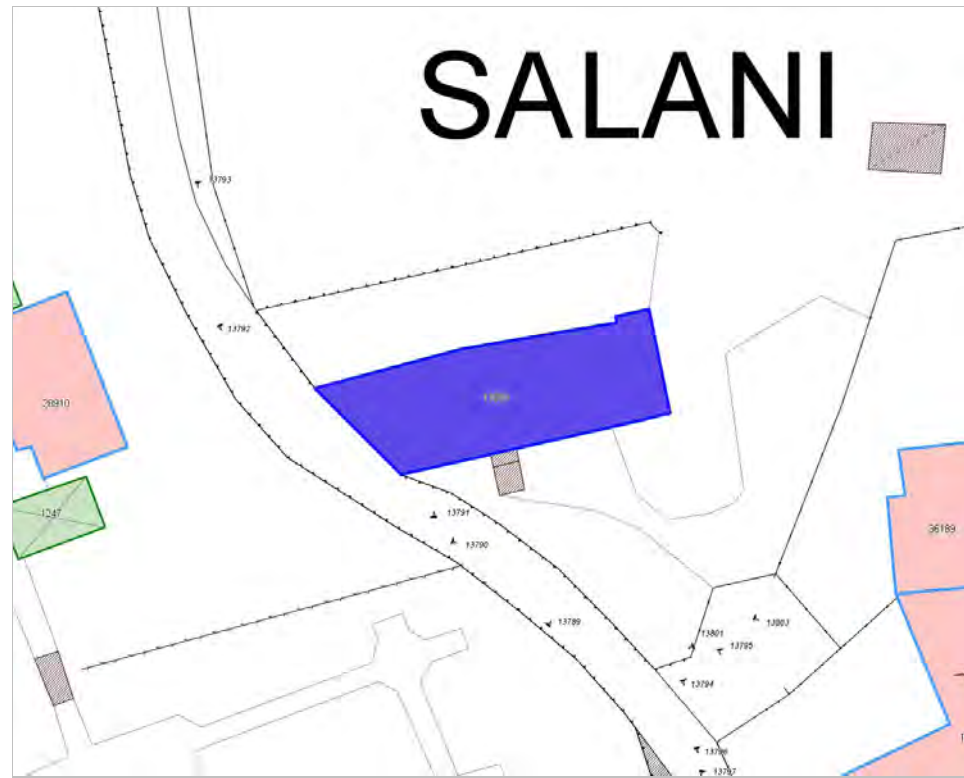




FOTO n° 13789 (edificio 11061)



FOTO n° 13790 (edificio 11061)



FOTO n° 13791 (edificio 11061)




FOTO n° 13792 (edificio 11061)



FOTO n° 13793 (edificio 11061)



Edifici associati alla Scheda:

ID 19134 ID 36189





## Informazioni sulla Scheda

### Informazioni sulla Scheda

- **Data rilevazione** 05/08/2019
- **Località** MONTUOLO
- **Denominazione** Salani

## Informazioni sull'Edificio 19134

- **Usi prevalente:** residenziale
- **Usi presenti:** residenziale permanente
- **Numero alloggi:** 1

### Edifici di impianto storico

- **Edifici di matrice rurale:** casa colonica isolata

## Informazioni sull'Edificio 36189

- **Usi prevalente:** residenziale
- **Usi presenti:** residenziale permanente
- **Numero alloggi:** 1

### Manufatti e altri edifici

- **Edifici con caratteri conformi all'edificato tradizionale e/o preesistente:** a carattere non specialistico (di base)

## Rilievi fotografici



FOTO n° 13794 (edificio 19134)



FOTO n° 13795 (edificio 19134)



FOTO n° 13796 (edificio 19134)



FOTO n° 13797 (edificio 19134)



FOTO n° 13798 (edificio 19134)



FOTO n° 13799 (edificio 19134)




FOTO n° 13800 (edificio 19134)

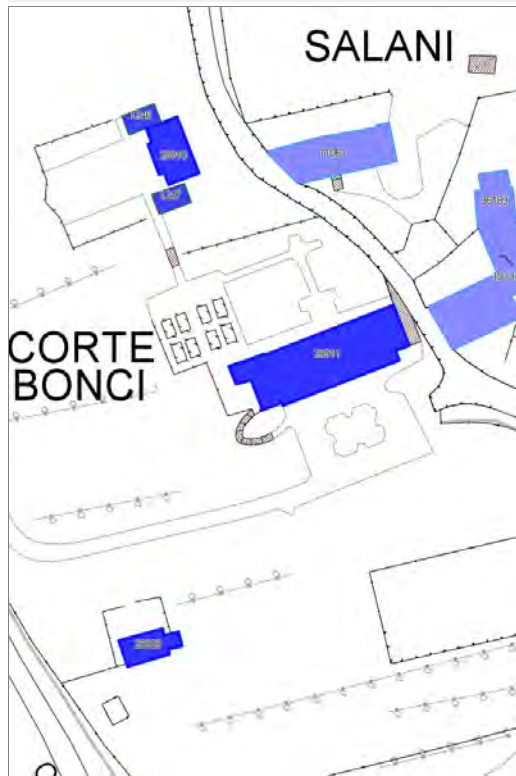


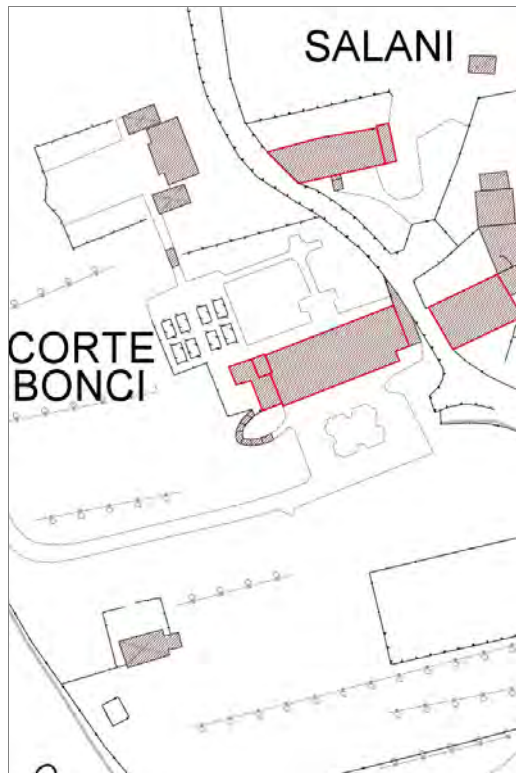
FOTO n° 13803 (edificio 36189)



**Edifici associati alla Scheda:**

ID 28909 | ID 28910 | ID 28911





## Informazioni sulla Scheda

### Informazioni sulla Scheda

- **Data rilevazione** 05/08/2019
- **Località** MONTUOLO
- **Denominazione** Corte Bonci

## Informazioni sull'Edificio 28909

- **Uso prevalente:** non rilevabile
- **Usi presenti:** non rilevabile

### Manufatti e altri edifici

- **Accessori:** forni

## Informazioni sull'Edificio 28910

- **Uso prevalente:** non rilevabile
- **Usi presenti:** non rilevabile

### Manufatti e altri edifici

- **Accessori:** altro

## Informazioni sull'Edificio 28911

- **Uso prevalente:** residenziale
- **Usi presenti:** residenziale permanente
- **Numero alloggi:** 1

### Edifici di impianto storico

- **Edifici a carattere specialistico:** religiosa conventi, monasteri, canoniche, ecc.





FOTO n° 13801 (edificio 28911)

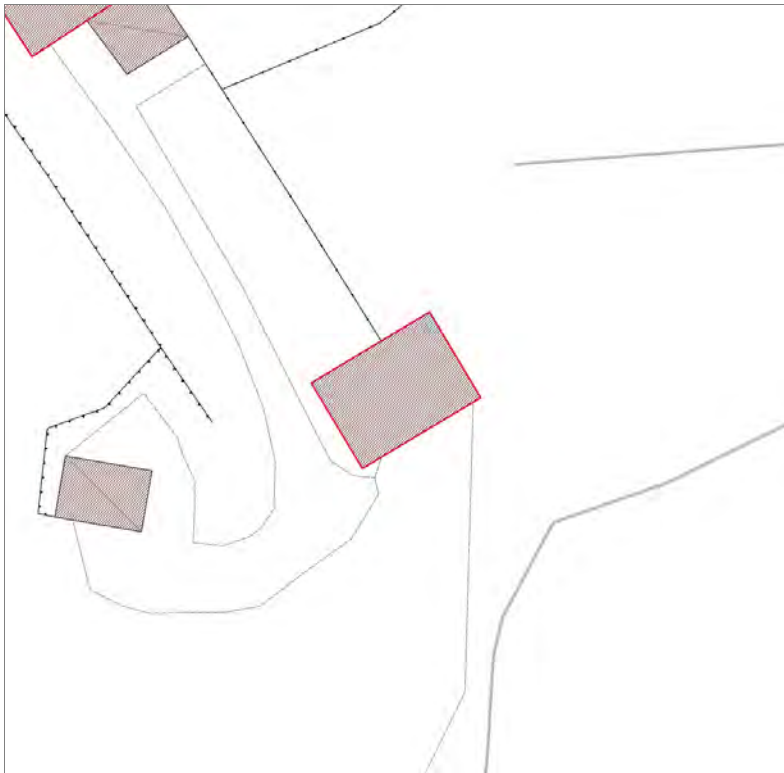


FOTO n° 13802 (edificio 28911)



**Edifici associati alla Scheda:**  
ID 30240





## Informazioni sulla Scheda

### Informazioni sulla Scheda

- **Data rilevazione** 05/08/2019
- **Località** MONTUOLO
- **Denominazione** Alla Cella

## Informazioni sull'Edificio 30240

- **Usò prevalente:** non in uso
- **Usi presenti:** non in uso

### Edifici di impianto storico

- **Altri edifici:** rudere

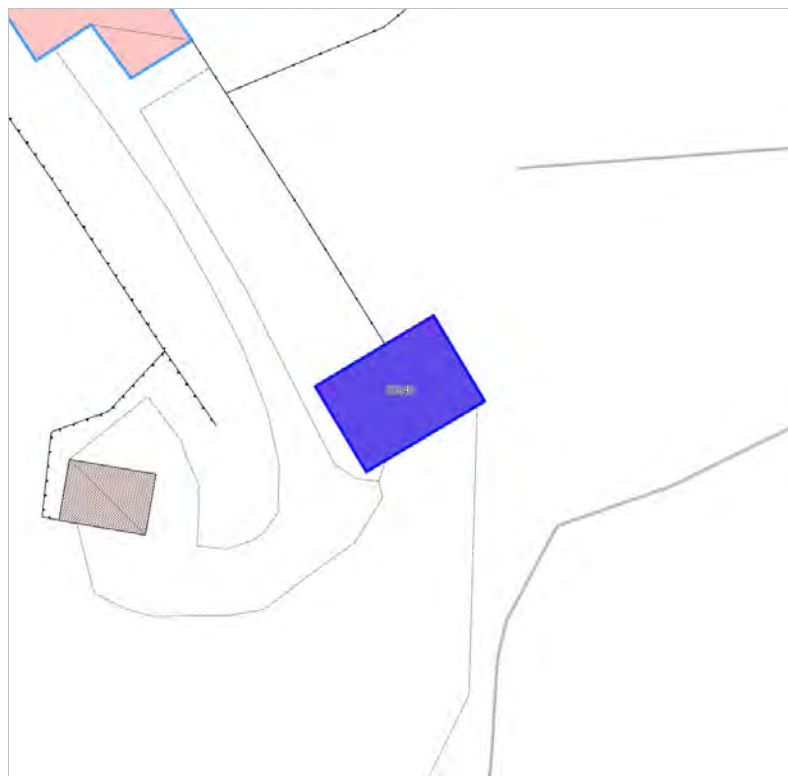


FOTO n° 13815 (edificio 30240)



FOTO n° 13816 (edificio 30240)



FOTO n° 13821 (edificio 30240)



FOTO n° 13822 (edificio 30240)

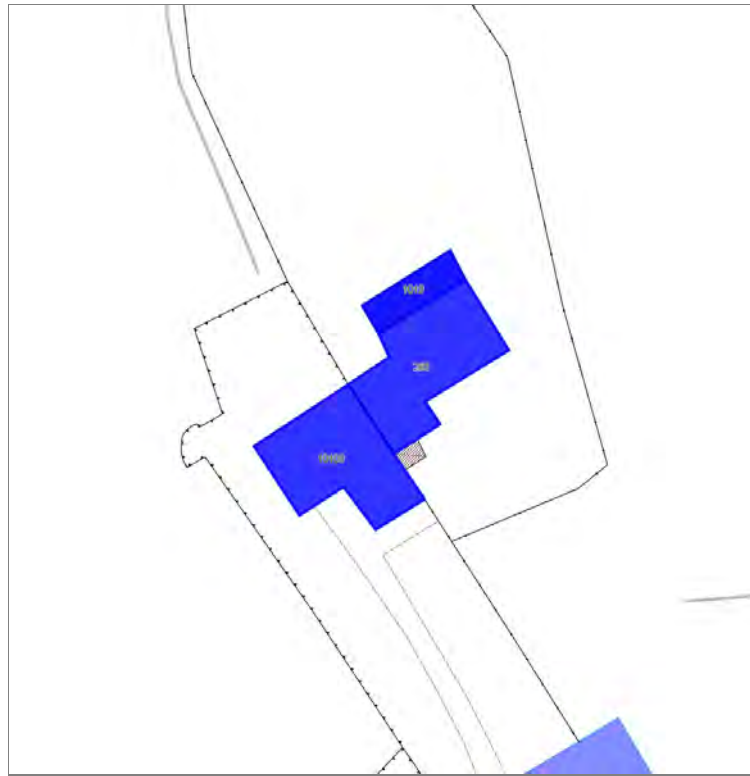


**Edifici associati alla Scheda:**

ID 260 ID 10100

**Edificati Minori associati alla Scheda:**

ID 1019





## Informazioni sulla Scheda

### Informazioni sulla Scheda

- **Data rilevazione** 05/08/2019
- **Località** MONTUOLO
- **Denominazione** Alla Cella

## Informazioni sull'Edificio 260

- **Usò prevalente:** residenziale
- **Usi presenti:** residenziale permanente
- **Numero alloggi:** 1

### Edifici di impianto storico

- **Edifici con tipologie edilizie di base:** edifici con preminenza dei caratteri "in schiera"

## Informazioni sull'Edificio 10100

- **Usò prevalente:** residenziale
- **Usi presenti:** residenziale permanente
- **Numero alloggi:** 1

### Edifici di impianto storico

- **Edifici con tipologie edilizie di base:** edifici con preminenza dei caratteri "in schiera"

## Informazioni sull'Edificato Minore 1019

Tipo  
**tettoia**

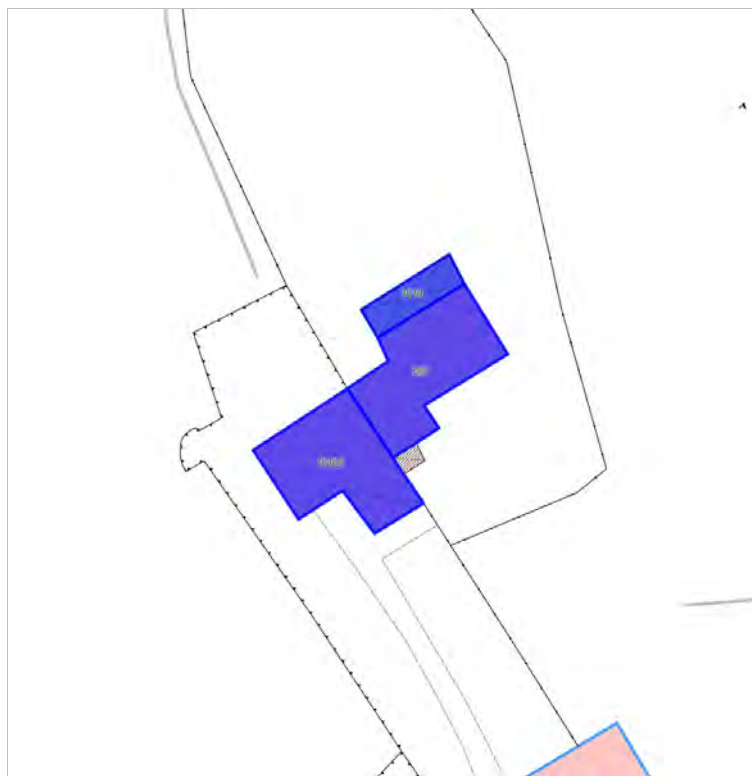




FOTO n° 13811 (edificio 260)



FOTO n° 13817 (edificio 260)



FOTO n° 13818 (edificio 260)



FOTO n° 13819 (edificio 260)



FOTO n° 13823 (edificio 260)




FOTO n° 13812 (edificio 10100)



FOTO n° 13813 (edificio 10100)



FOTO n° 13820 (edificio 10100)

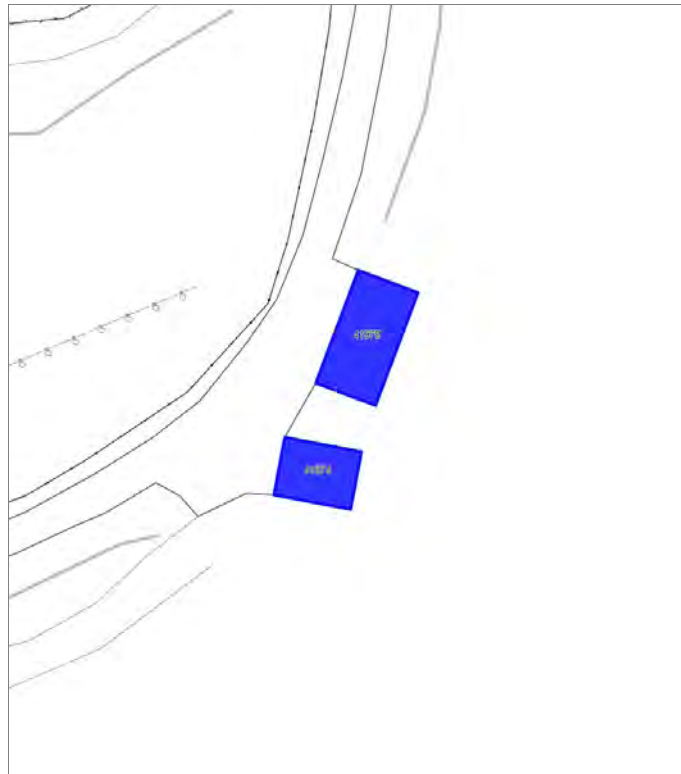


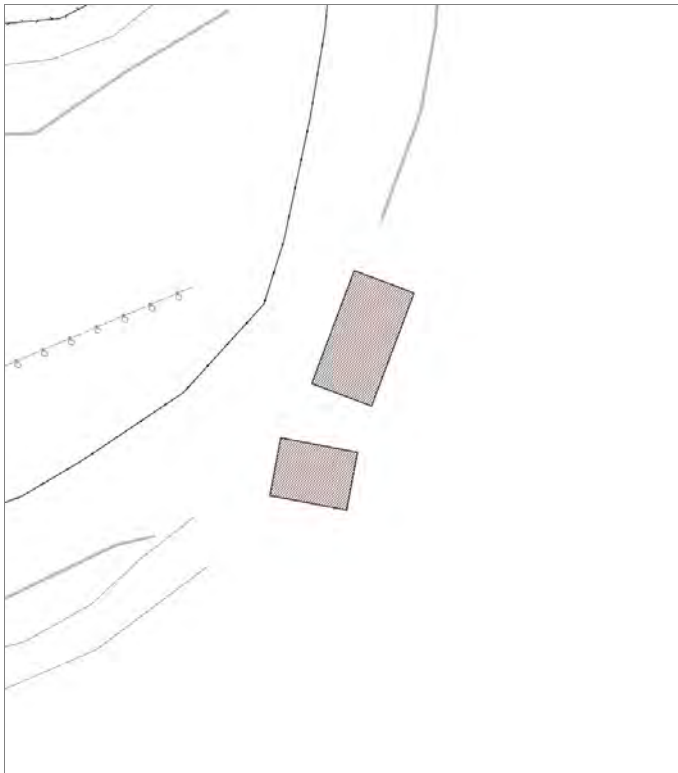
FOTO n° 13814 (edificato minore 1019)



**Edifici associati alla Scheda:**

ID 41974 | ID 41975





## Informazioni sulla Scheda

### Informazioni sulla Scheda

- **Data rilevazione** 05/08/2019
- **Località** MONTUOLO
- **Denominazione** Alla Cella

## Informazioni sull'Edificio 41974

- **Usi prevalenti:** non in uso
- **Usi presenti:** non in uso

### Edifici di impianto storico

- **Altri edifici:** rudere

## Informazioni sull'Edificio 41975

- **Usi prevalenti:** non in uso
- **Usi presenti:** non in uso

### Edifici di impianto storico

- **Edifici di matrice rurale:** fienili, stalle, manufatti di rimessaggio, ecc.

## Rilievi fotografici

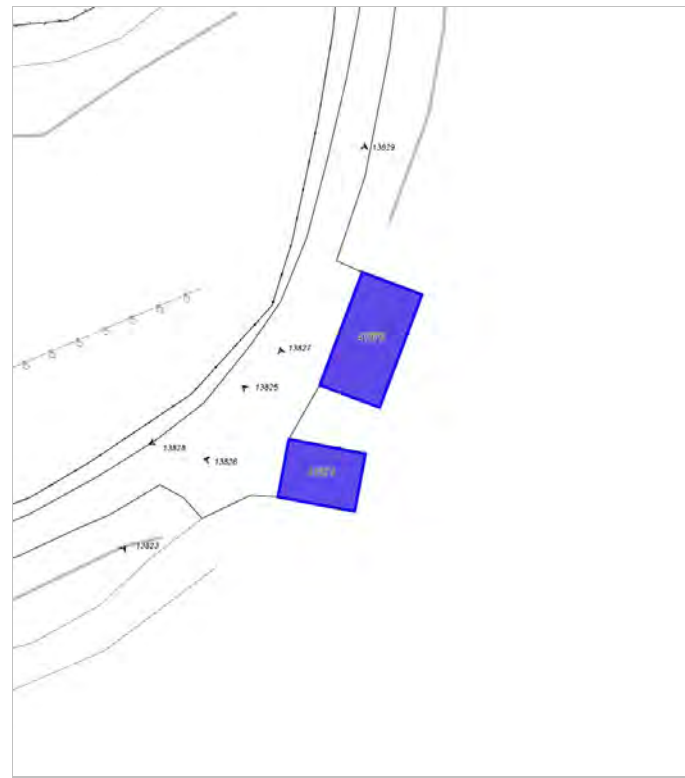


FOTO n° 13825 (edificio 41974)



FOTO n° 13826 (edificio 41974)



FOTO n° 13827 (edificio 41974)



FOTO n° 13828 (edificio 41975)

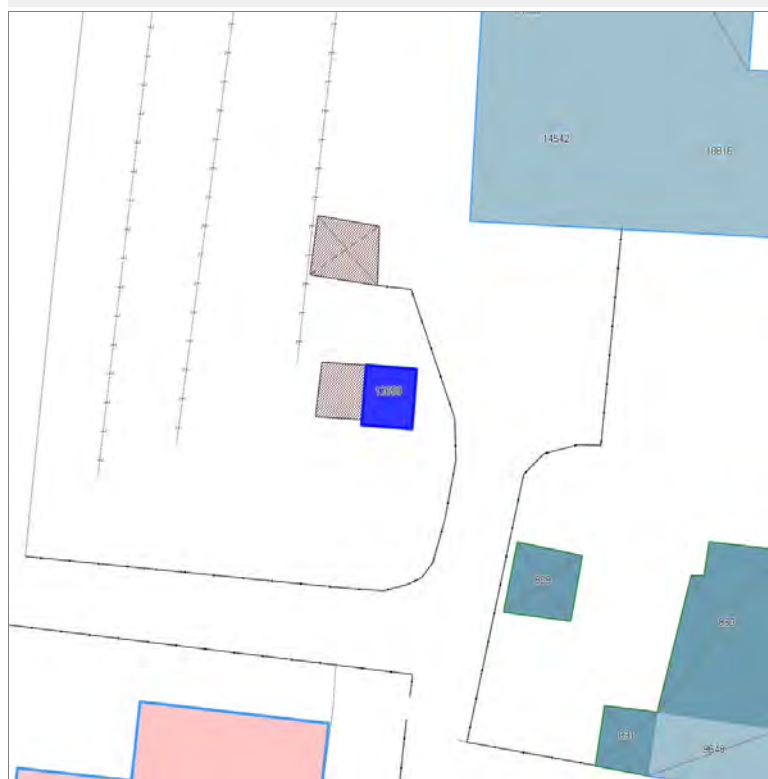


FOTO n° 13829 (edificio 41975)



Edifici associati alla Scheda:

ID 12658





## Informazioni sulla Scheda

### Informazioni sulla Scheda

- **Data rilevazione** 05/08/2019
- **Località** ANTRACCOLI
- **Denominazione** Corte Fannucchi

## Informazioni sull'Edificio 12658

- **Usò prevalente:** accessorio
- **Usi presenti:** accessorio

### Manufatti e altri edifici

- **Accessori:** ripostigli, rimessaggi, box

# Rilievi fotografici





FOTO n° 10867 (edificio 12658)



FOTO n° 10882 (edificio 12658)



Edificati Minori associati alla Scheda:  
ID 1022





---

## Informazioni sulla Scheda

---

### Informazioni sulla Scheda

- **Data rilevazione** 05/08/2019
- **Non rilevabile:** Inaccessibile
- **Località** ANTRACCOLI
- **Denominazione** Antraccoli

---

## Informazioni sull'Edificato Minore 1022

Edificati Minori associati alla Scheda:

ID 1023





---

## Informazioni sulla Scheda

---

### Informazioni sulla Scheda

- **Data rilevazione** 05/08/2019
- **Non rilevabile:** Inaccessibile
- **Località** ANTRACCOLI
- **Denominazione** Antraccoli

---

## Informazioni sull'Edificato Minore 1023

**Edifici associati alla Scheda:**  
ID 20440 | ID 32799 | ID 41973





## Informazioni sulla Scheda

### Informazioni sulla Scheda

- **Data rilevazione** 05/08/2019
- **Località** MONTUOLO
- **Denominazione** Alla Cella

## Informazioni sull'Edificio 20440

- **Usi prevalente:** residenziale
- **Usi presenti:** residenziale permanente
- **Numero alloggi:** 1

### Edifici di impianto storico

- **Edifici di matrice rurale:** casa colonica isolata

## Informazioni sull'Edificio 32799

- **Usi prevalente:** residenziale
- **Usi presenti:** residenziale permanente
- **Numero alloggi:** 1

### Manufatti e altri edifici

- **Edifici con caratteri conformi all'edificato tradizionale e/o preesistente:** a carattere non specialistico (di base)

## Informazioni sull'Edificio 41973

- **Usi prevalente:** non rilevabile
- **Usi presenti:** non rilevabile

### Edifici di impianto storico

- **Edifici di matrice rurale:** casa colonica isolata





FOTO n° 13804 (edificio 20440)



FOTO n° 13809 (edificio 20440)



FOTO n° 13810 (edificio 20440)



FOTO n° 13896 (edificio 20440)



FOTO n° 13897 (edificio 20440)



FOTO n° 13805 (edificio 32799)



FOTO n° 13806 (edificio 32799)



FOTO n° 13807 (edificio 32799)



FOTO n° 13808 (edificio 32799)



FOTO n° 13898 (edificio 32799)



**Edifici associati alla Scheda:**

ID 2394 | ID 4484 | ID 4615 | ID 12037 | ID 18773 | ID 28026 | ID 38353 | ID 42011 |

**Edificati Minori associati alla Scheda:**

ID 1021 |



# ALLACELLA



## Informazioni sulla Scheda

### Informazioni sulla Scheda

- **Data rilevazione** 05/08/2019
- **Località** MONTUOLO
- **Denominazione** Alla Cella

## Informazioni sull'Edificio 2394

- **Usi prevalente:** accessorio
- **Usi presenti:** accessorio

### Manufatti e altri edifici

- **Accessori:** forni

## Informazioni sull'Edificio 4484

- **Usi prevalente:** residenziale
- **Usi presenti:** residenziale permanente
- **Numero alloggi:** 1

### Edifici di impianto storico

- **Edifici con tipologie edilizie di base:** edifici con preminenza dei caratteri "in schiera"

## Informazioni sull'Edificio 4615

- **Usi prevalente:** residenziale
- **Usi presenti:** residenziale permanente
- **Numero alloggi:** 1

### Edifici di impianto storico

- **Edifici a carattere specialistico:** religiosa conventi, monasteri, canoniche, ecc.

## Informazioni sull'Edificio 12037

- **Usi prevalente:** accessorio
- **Usi presenti:** accessorio

### Manufatti e altri edifici

- **Accessori:** ripostigli, rimessaggi, box

## Informazioni sull'Edificio 18773

- **Usi prevalente:** residenziale
- **Usi presenti:** residenziale permanente
- **Numero alloggi:** 1

### Edifici di impianto storico

- **Edifici con tipologie edilizie di base:** edifici con preminenza dei caratteri "in schiera"

## Informazioni sull'Edificio 28026

- **Usi prevalente:** residenziale
- **Usi presenti:** residenziale permanente
- **Numero alloggi:** 1

### Edifici di impianto storico

- **Edifici a carattere specialistico:** religiosa conventi, monasteri, canoniche, ecc.

## Informazioni sull'Edificio 38353

- **Uso prevalente:** residenziale
- **Usi presenti:** residenziale permanente
- **Numero alloggi:** 1

#### Edifici di impianto storico

- **Edifici con tipologie edilizie di base:** edifici con preminenza dei caratteri "in schiera"

---

### Informazioni sull'Edificio 42011

- **Uso prevalente:** non in uso
- **Usi presenti:** non in uso

#### Edifici di impianto storico

- **Edifici a carattere specialistico:** religiosa chiese e campanili

---

### Informazioni sull'Edificato Minore 1021

Tipo  
tettoia

# ALLACELLA



FOTO n° 13866 (edificio 2394)



FOTO n° 13894 (edificio 2394)



FOTO n° 13895 (edificio 2394)



FOTO n° 13874 (edificio 4484)



FOTO n° 13883 (edificio 4615)



FOTO n° 13884 (edificio 4615)



FOTO n° 13885 (edificio 4615)



FOTO n° 13886 (edificio 4615)



FOTO n° 13889 (edificio 4615)



FOTO n° 13888 (edificio 12037)



FOTO n° 13890 (edificio 12037)



FOTO n° 13871 (edificio 18773)



FOTO n° 13873 (edificio 18773)



FOTO n° 13881 (edificio 18773)



FOTO n° 13868 (edificio 28026)



FOTO n° 13891 (edificio 28026)



FOTO n° 13892 (edificio 28026)



FOTO n° 13893 (edificio 28026)



FOTO n° 13875 (edificio 38353)



FOTO n° 13877 (edificio 42011)



FOTO n° 13878 (edificio 42011)



FOTO n° 13879 (edificio 42011)



FOTO n° 13880 (edificio 42011)



FOTO n° 13899 (edificio 42011)



FOTO n° 13882 (edificato minore 1021)



Edifici associati alla Scheda:

ID 18008 | ID 27127 | ID 41832







## Informazioni sulla Scheda

### Informazioni sulla Scheda

- **Data rilevazione** 05/08/2019
- **Località** ANTRACCOLI
- **Denominazione** Via Romana

## Informazioni sull'Edificio 18008

- **Uso prevalente:** residenziale
- **Usi presenti:** residenziale permanente

### Edifici di impianto storico

- **Edifici con tipologie edilizie di base:** edifici con preminenza dei caratteri "in schiera"

## Informazioni sull'Edificio 27127

- **Uso prevalente:** accessorio
- **Usi presenti:** accessorio

### Edifici di impianto storico

- **Edifici con tipologie edilizie di base:** edilizia con tipologia incerta ottenuta per trasformazioni di edifici più antichi

## Informazioni sull'Edificio 41832

- **Uso prevalente:** accessorio
- **Usi presenti:** accessorio

### Manufatti e altri edifici

- **Edifici con caratteri conformi all'edificato tradizionale e/o preesistente:** a carattere non specialistico (di base)

# Rilievi fotografici



FOTO n° 9919 (edificio 18008)



FOTO n° 9928 (edificio 18008)



FOTO n° 9917 (edificio 27127)



FOTO n° 9925 (edificio 27127)



FOTO n° 9930 (edificio 41832)



Edifici associati alla Scheda:  
ID 30726 ID 42013



VIL  
GA



## Informazioni sulla Scheda

### Informazioni sulla Scheda

- **Data rilevazione** 05/08/2019
- **Località** MEATI
- **Denominazione** Via delle Celle

## Informazioni sull'Edificio 30726

- **Usò prevalente:** residenziale
- **Usi presenti:** residenziale permanente
- **Numero alloggi:** 1

### Edifici di impianto storico

- **Edifici con tipologie edilizie di base:** edifici con preminenza dei caratteri "in linea"

## Informazioni sull'Edificio 42013

- **Usò prevalente:** accessorio
- **Usi presenti:** accessorio

### Manufatti e altri edifici

- **Accessori:** ripostigli, rimessaggi, box



FOTO n° 13929 (edificio 30726)



FOTO n° 13930 (edificio 30726)



FOTO n° 13931 (edificio 30726)




FOTO n° 13932 (edificio 30726)



FOTO n° 13933 (edificio 30726)



FOTO n° 13936 (edificio 30726)



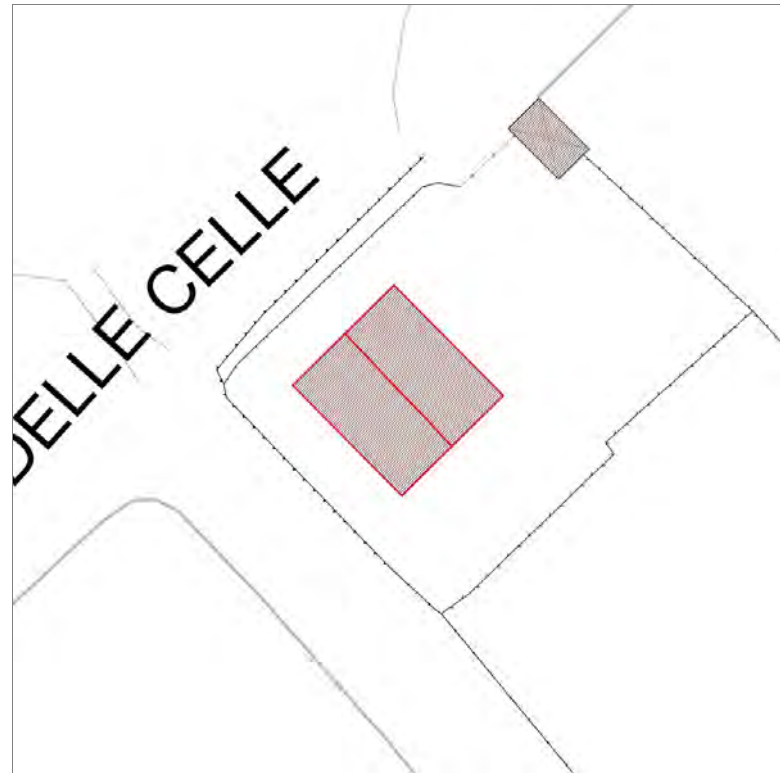
FOTO n° 13935 (edificio 42013)



Edifici associati alla Scheda:  
ID 19158







## Informazioni sulla Scheda

### Informazioni sulla Scheda

- **Data rilevazione** 05/08/2019
- **Località** MEATI
- **Denominazione** Via delle Celle

## Informazioni sull'Edificio 19158

- **Usò prevalente:** residenziale
- **Usi presenti:** residenziale permanente
- **Numero alloggi:** 1

### Manufatti e altri edifici

- **Edifici con caratteri conformi all'edificato tradizionale e/o preesistente:** a carattere non specialistico (di base)



FOTO n° 13942 (edificio 19158)




FOTO n° 13943 (edificio 19158)



FOTO n° 13944 (edificio 19158)



# Report Scheda Edifici sparsi Via delle Celle N°532

## Edifici associati alla Scheda:

ID 328 | ID 329 | ID 5436 | ID 10563 | ID 17035 | ID 31889 | ID 31890 | ID 31891 | ID 34996 | ID 42014





## Informazioni sulla Scheda

### Informazioni sulla Scheda

- **Data rilevazione** 05/08/2019
- **Località** MEATI
- **Denominazione** Via delle Celle

## Informazioni sull'Edificio 328

- **Usi prevalente:** accessorio
- **Usi presenti:** accessorio; residenziale permanente

### Manufatti e altri edifici

- **Accessori:** altro

## Informazioni sull'Edificio 329

- **Usi prevalente:** residenziale
- **Usi presenti:** residenziale permanente
- **Numero alloggi:** 1

### Edifici di impianto storico

- **Edifici di matrice rurale:** casa colonica isolata

## Informazioni sull'Edificio 5436

- **Usi prevalente:** residenziale
- **Usi presenti:** residenziale permanente
- **Numero alloggi:** 1

### Edifici di impianto storico

- **Edifici di matrice rurale:** casa colonica isolata

## Informazioni sull'Edificio 10563

- **Usi prevalente:** non rilevabile

## Informazioni sull'Edificio 17035

- **Usi prevalente:** accessorio
- **Usi presenti:** accessorio

### Manufatti e altri edifici

- **Accessori:** ripostigli, rimessaggi, box

## Informazioni sull'Edificio 31889

- **Usi prevalente:** non rilevabile
- **Usi presenti:** non rilevabile

### Manufatti e altri edifici

- **Accessori:** ripostigli, rimessaggi, box

## Informazioni sull'Edificio 31890

- **Usi prevalente:** non rilevabile
- **Usi presenti:** non rilevabile

### Manufatti e altri edifici

- **Accessori:** ripostigli, rimessaggi, box

---

### Informazioni sull'Edificio 31891

- **Uso prevalente:** non rilevabile
- **Usi presenti:** non rilevabile

#### Manufatti e altri edifici

- **Accessori:** ripostigli, rimessaggi, box

---

### Informazioni sull'Edificio 34996

- **Uso prevalente:** accessorio
- **Usi presenti:** accessorio

#### Manufatti e altri edifici

- **Accessori:** altro

---

### Informazioni sull'Edificio 42014

- **Uso prevalente:** non rilevabile

## Rilievi fotografici



FOTO n° 13945 (edificio 328)



FOTO n° 13946 (edificio 329)



FOTO n° 13947 (edificio 329)



FOTO n° 13937 (edificio 5436)



FOTO n° 13939 (edificio 5436)



FOTO n° 13940 (edificio 5436)



FOTO n° 13938 (edificio 17035)

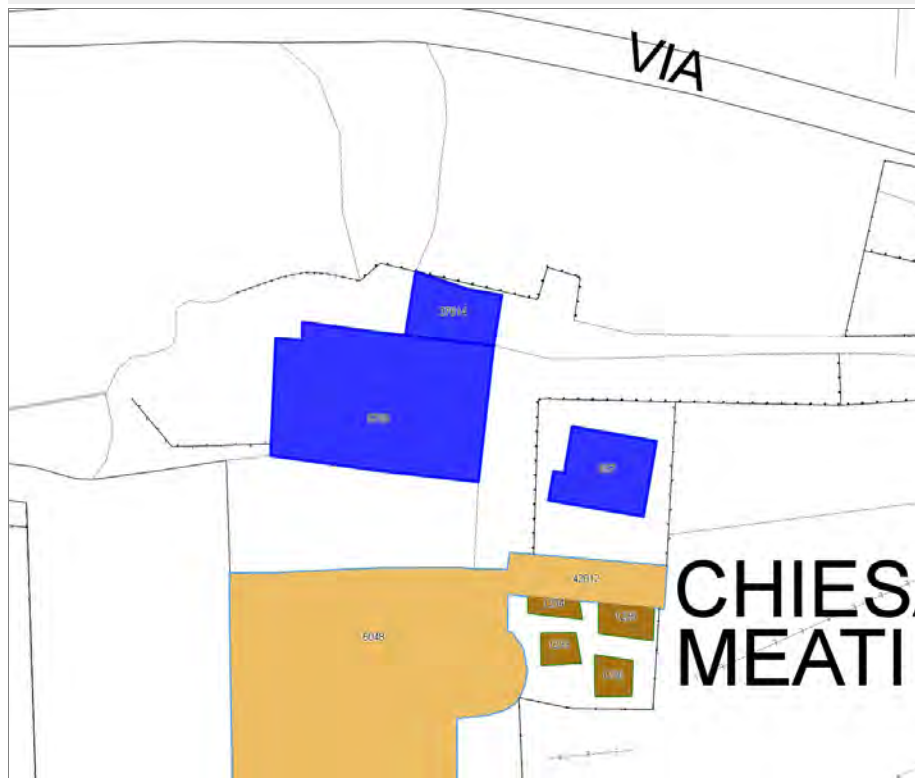


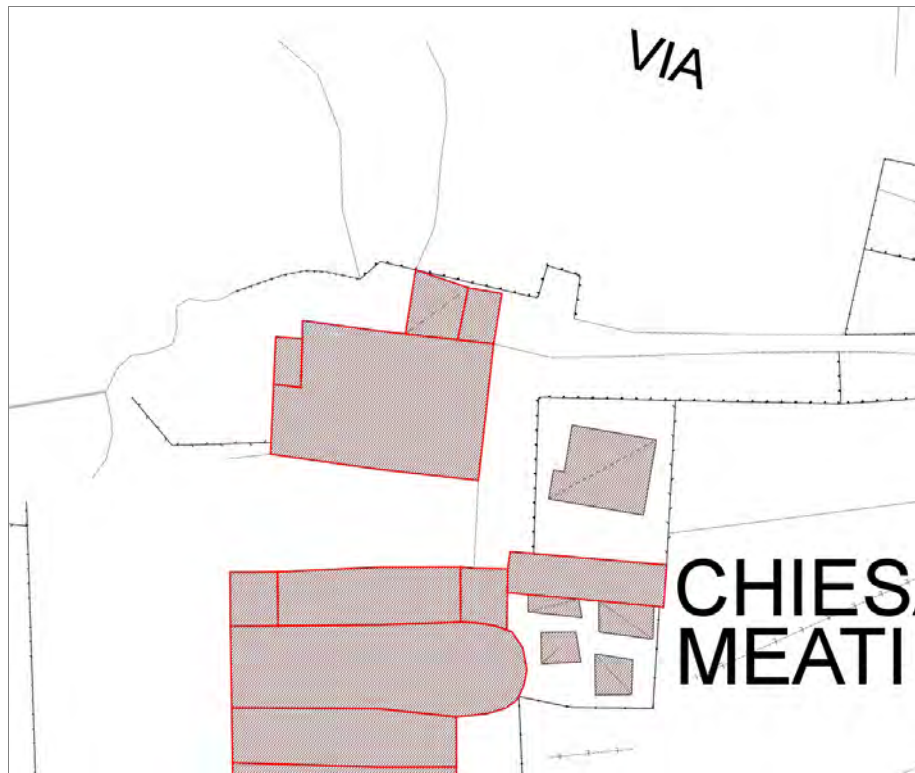
FOTO n° 13941 (edificio 34996)





Edifici associati alla Scheda:  
ID 657 | ID 5758 | ID 37614





## Informazioni sulla Scheda

### Informazioni sulla Scheda

- **Data rilevazione** 05/08/2019
- **Località** MEATI
- **Denominazione** Chiesa e cimitero dei Meati

## Informazioni sull'Edificio 657

- **Usi prevalenti:** accessorio
- **Usi presenti:** accessorio

### Manufatti e altri edifici

- **Accessori:** ripostigli, rimessaggi, box

## Informazioni sull'Edificio 5758

- **Usi prevalenti:** residenziale
- **Usi presenti:** residenziale permanente
- **Numero alloggi:** 2

### Edifici di impianto storico

- **Edifici di matrice rurale:** casa colonica isolata

## Informazioni sull'Edificio 37614

- **Usi prevalenti:** accessorio
- **Usi presenti:** accessorio; residenziale permanente

### Edifici di impianto storico

- **Edifici con tipologie edilizie di base:** edifici con preminenza dei caratteri "in schiera"

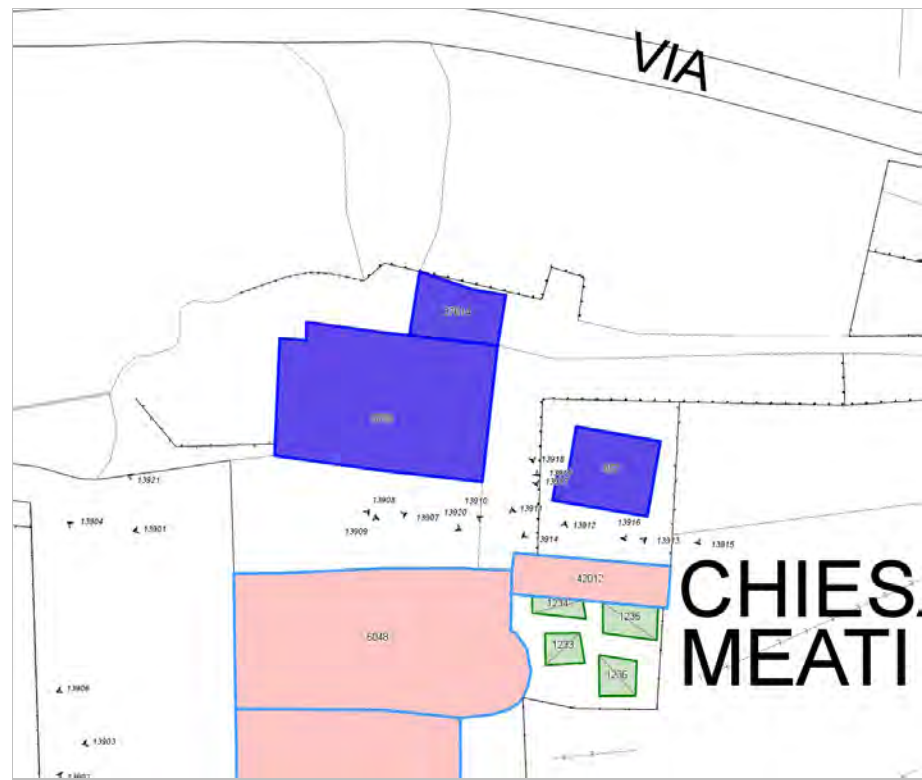


FOTO n° 13914 (edificio 657)



FOTO n° 13915 (edificio 657)



FOTO n° 13916 (edificio 657)



FOTO n° 13901 (edificio 5758)



FOTO n° 13917 (edificio 5758)



FOTO n° 13919 (edificio 5758)



FOTO n° 13920 (edificio 5758)



FOTO n° 13918 (edificio 37614)



Edifici associati alla Scheda:  
ID 12161 | ID 12162 | ID 32713





## Informazioni sulla Scheda

### Informazioni sulla Scheda

- **Data rilevazione** 05/08/2019
- **Località** ARANCIO
- **Denominazione** Via Romana

## Informazioni sull'Edificio 12161

- **Uso prevalente:** residenziale
- **Usi presenti:** lavori in corso

### Edifici di impianto storico

- **Edifici di matrice rurale:** casa colonica isolata

## Informazioni sull'Edificio 12162

- **Uso prevalente:** accessorio
- **Usi presenti:** accessorio

### Manufatti e altri edifici

- **Accessori:** ripostigli, rimessaggi, box

## Informazioni sull'Edificio 32713

- **Uso prevalente:** residenziale
- **Usi presenti:** lavori in corso

### Edifici di impianto storico

- **Edifici con tipologie edilizie di base:** edifici con preminenza dei caratteri "in linea"

# Rilievi fotografici

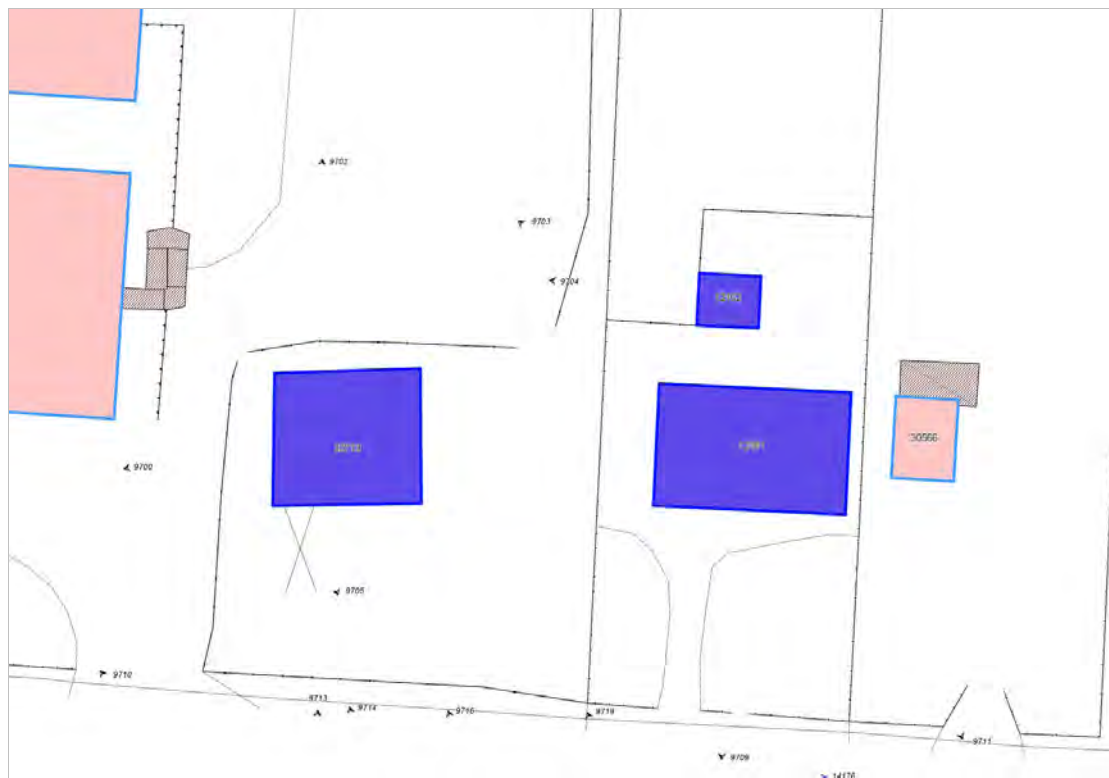


FOTO n° 9703 (edificio 12161)



FOTO n° 9709 (edificio 12161)



FOTO n° 9711 (edificio 12161)



FOTO n° 9704 (edificio 12162)



FOTO n° 9700 (edificio 32713)



FOTO n° 9702 (edificio 32713)



FOTO n° 9705 (edificio 32713)



FOTO n° 9708 (edificio 32713)





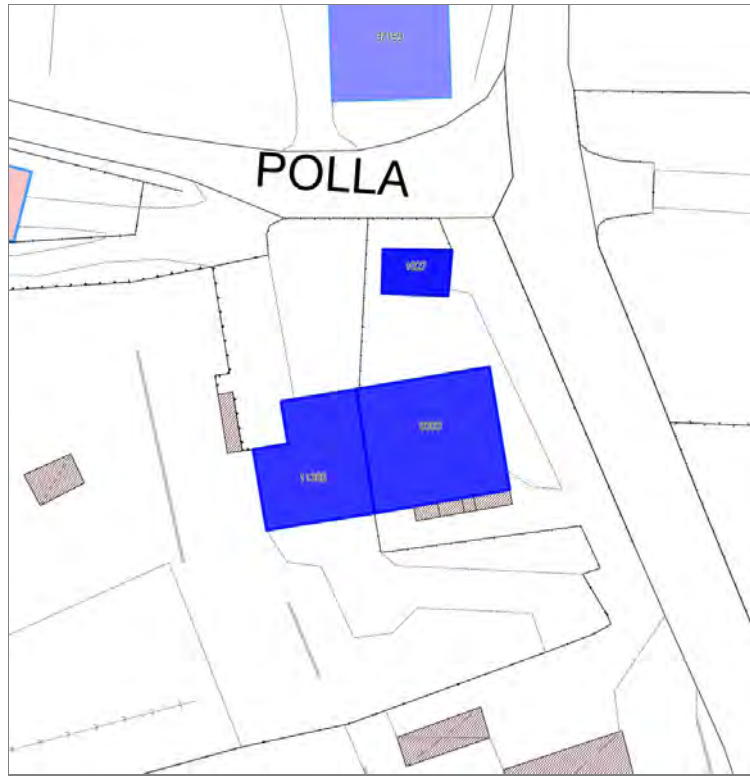
# Report Scheda Edifici sparsi Via della Polla N°535

## Edifici associati alla Scheda:

ID 9303 | ID 11355

## Edificati Minori associati alla Scheda:

ID 1027





POLLA

## Informazioni sulla Scheda

### Informazioni sulla Scheda

- **Data rilevazione** 05/08/2019
- **Località** MEATI
- **Denominazione** Via della Polla

## Informazioni sull'Edificio 9303

- **Usi prevalente:** residenziale
- **Usi presenti:** residenziale permanente
- **Numero alloggi:** 1

### Edifici di impianto storico

- **Edifici con tipologie edilizie di base:** edifici con preminenza dei caratteri "in linea"

## Informazioni sull'Edificio 11355

- **Usi prevalente:** residenziale
- **Usi presenti:** residenziale permanente
- **Numero alloggi:** 1

### Edifici di impianto storico

- **Edifici con tipologie edilizie di base:** edilizia con tipologia incerta ottenuta per trasformazioni di edifici più antichi

## Informazioni sull'Edificato Minore 1027

### Tipo

baracca, manufatto precario

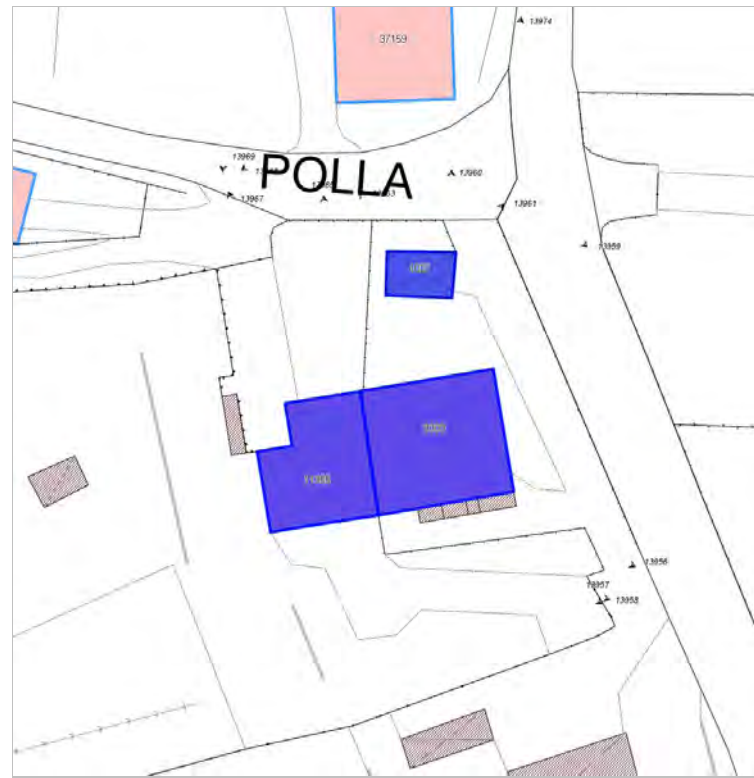


FOTO n° 13956 (edificio 9303)



FOTO n° 13957 (edificio 9303)



FOTO n° 13960 (edificio 9303)



FOTO n° 13974 (edificio 9303)



FOTO n° 13958 (edificio 11355)



FOTO n° 13965 (edificio 11355)



FOTO n° 13967 (edificio 11355)



FOTO n° 13961 (edificato minore 1027)

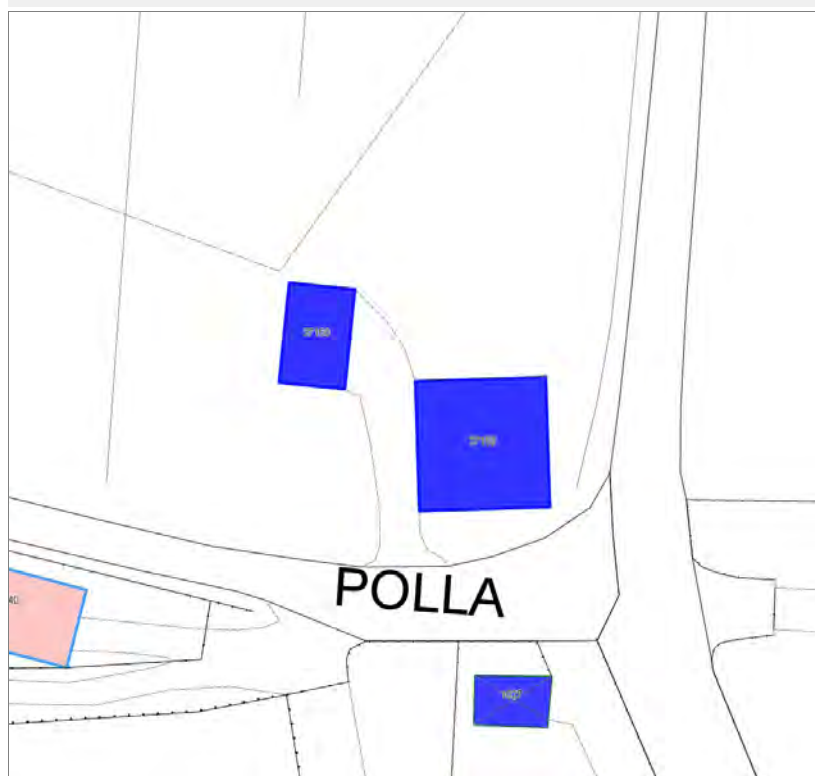


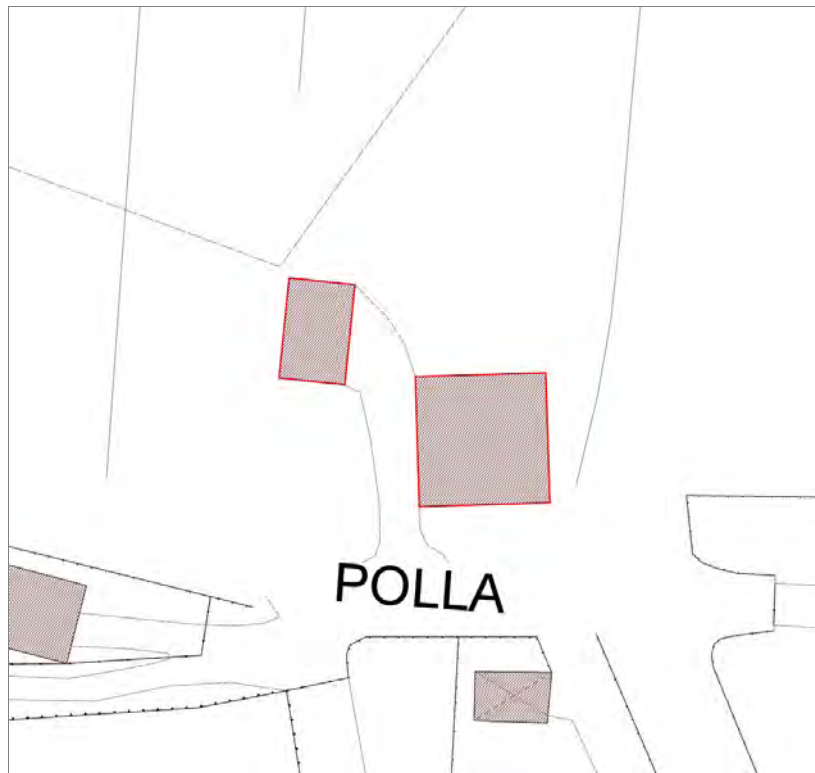
FOTO n° 13963 (edificato minore 1027)



Edifici associati alla Scheda:

ID 37159 | ID 37160





## Informazioni sulla Scheda

### Informazioni sulla Scheda

- **Data rilevazione** 05/08/2019
- **Località** MEATI
- **Denominazione** Via della Polla

## Informazioni sull'Edificio 37159

- **Usò prevalente:** residenziale
- **Usi presenti:** residenziale permanente
- **Numero alloggi:** 1

### Edifici di impianto storico

- **Edifici con tipologie edilizie di base:** edifici con preminenza dei caratteri "in linea"

## Informazioni sull'Edificio 37160

- **Usò prevalente:** residenziale
- **Usi presenti:** residenziale permanente
- **Numero alloggi:** 1

### Edifici di impianto storico

- **Edifici di matrice rurale:** fienili, stalle, manufatti di rimessaggio, ecc.

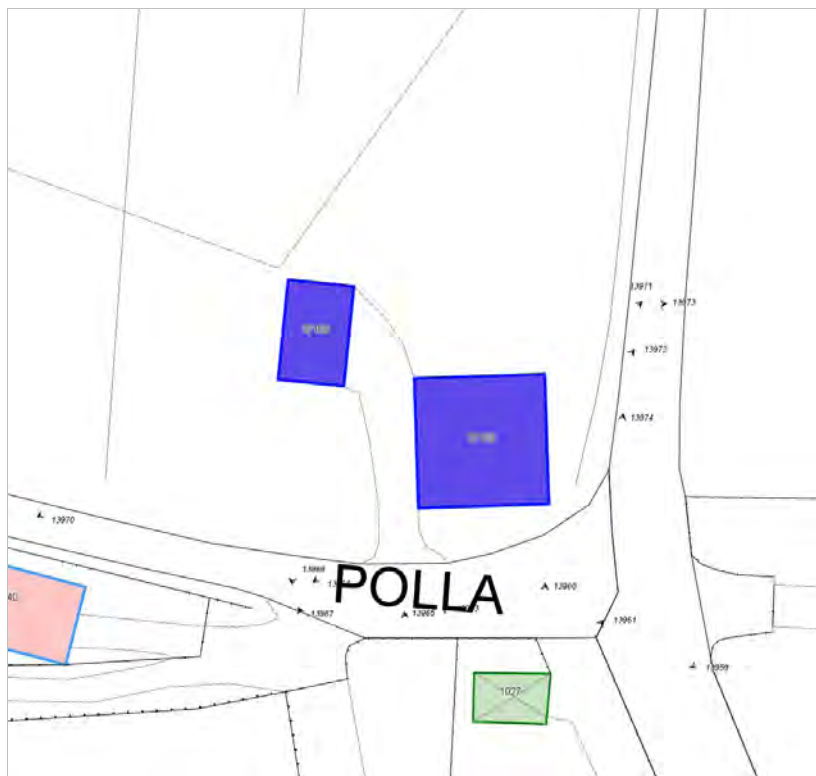


FOTO n° 13959 (edificio 37159)



FOTO n° 13968 (edificio 37159)



FOTO n° 13971 (edificio 37159)



FOTO n° 13972 (edificio 37159)



FOTO n° 13969 (edificio 37160)



FOTO n° 13970 (edificio 37160)



FOTO n° 13973 (edificio 37160)





Edifici associati alla Scheda:

ID 12702 ID 20435 ID 20436 ID 20437





## Informazioni sulla Scheda

### Informazioni sulla Scheda

- **Data rilevazione** 05/08/2019
- **Località** ARANCIO
- **Denominazione** Via Romana

## Informazioni sull'Edificio 12702

- **Usi prevalente:** accessorio
- **Usi presenti:** accessorio

### Edifici di impianto storico

- **Edifici di matrice rurale:** fienili, stalle, manufatti di rimessaggio, ecc.

## Informazioni sull'Edificio 20435

- **Usi prevalente:** residenziale
- **Usi presenti:** residenziale permanente

### Manufatti e altri edifici

- **Edifici con caratteri conformi all'edificato tradizionale e/o preesistente:** a carattere non specialistico (di base)

## Informazioni sull'Edificio 20436

- **Usi prevalente:** residenziale
- **Usi presenti:** residenziale permanente

### Manufatti e altri edifici

- **Edifici con caratteri conformi all'edificato tradizionale e/o preesistente:** a carattere non specialistico (di base)

## Informazioni sull'Edificio 20437

- **Usi prevalente:** accessorio
- **Usi presenti:** accessorio

### Manufatti e altri edifici

- **Accessori:** ripostigli, rimessaggi, box



FOTO n° 9698 (edificio 12702)



FOTO n° 9690 (edificio 20435)



FOTO n° 9692 (edificio 20435)



FOTO n° 9693 (edificio 20435)



FOTO n° 9696 (edificio 20436)



FOTO n° 9697 (edificio 20436)



FOTO n° 9699 (edificio 20436)



FOTO n° 9687 (edificio 20437)



FOTO n° 9694 (edificio 20437)



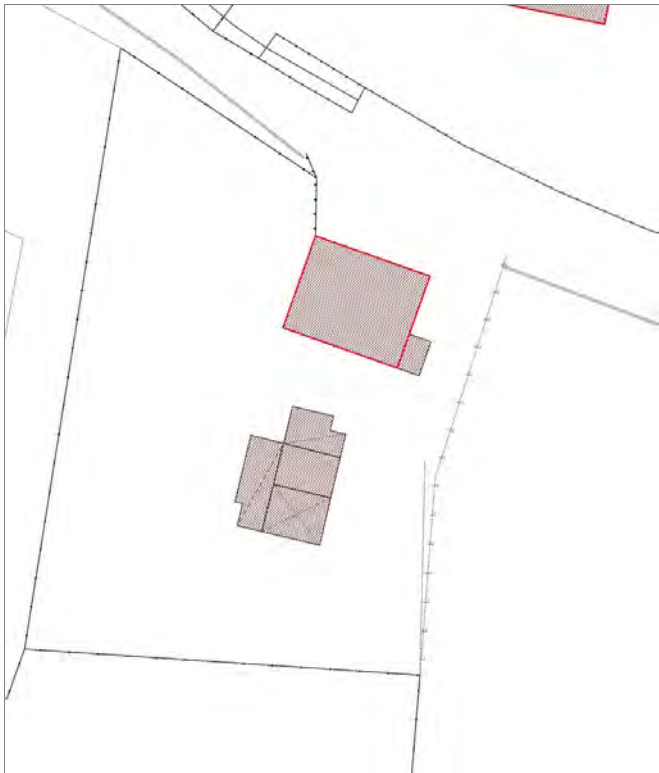
**Edifici associati alla Scheda:**

ID 9453 | ID 9454 | ID 42016

**Edificati Minori associati alla Scheda:**

ID 1038





## Informazioni sulla Scheda

### Informazioni sulla Scheda

- **Data rilevazione** 05/08/2019
- **Località** SALTOCCHIO
- **Denominazione** Villa Manetti

## Informazioni sull'Edificio 9453

- **Uso prevalente:** residenziale
- **Usi presenti:** residenziale permanente

### Edifici di impianto storico

- **Edifici con tipologie edilizie di base:** edifici con preminenza dei caratteri "in linea"

## Informazioni sull'Edificio 9454

- **Uso prevalente:** accessorio
- **Usi presenti:** accessorio

### Edifici di impianto storico

- **Edifici di matrice rurale:** fienili, stalle, manufatti di rimessaggio, ecc.

## Informazioni sull'Edificio 42016

- **Uso prevalente:** accessorio
- **Usi presenti:** accessorio

### Manufatti e altri edifici

- **Accessori:** ripostigli, rimessaggi, box

## Informazioni sull'Edificato Minore 1038

### Tipo

baracca, manufatto precario

## Rilievi fotografici



FOTO n° 14025 (scheda)



FOTO n° 14026 (scheda)



FOTO n° 14028 (scheda)



FOTO n° 13667 (edificio 9453)



FOTO n° 13668 (edificio 9453)



FOTO n° 14009 (edificio 9453)



FOTO n° 14010 (edificio 9453)



FOTO n° 14011 (edificio 9453)




FOTO n° 13669 (edificio 9454)



FOTO n° 13672 (edificio 9454)



FOTO n° 14013 (edificio 42016)



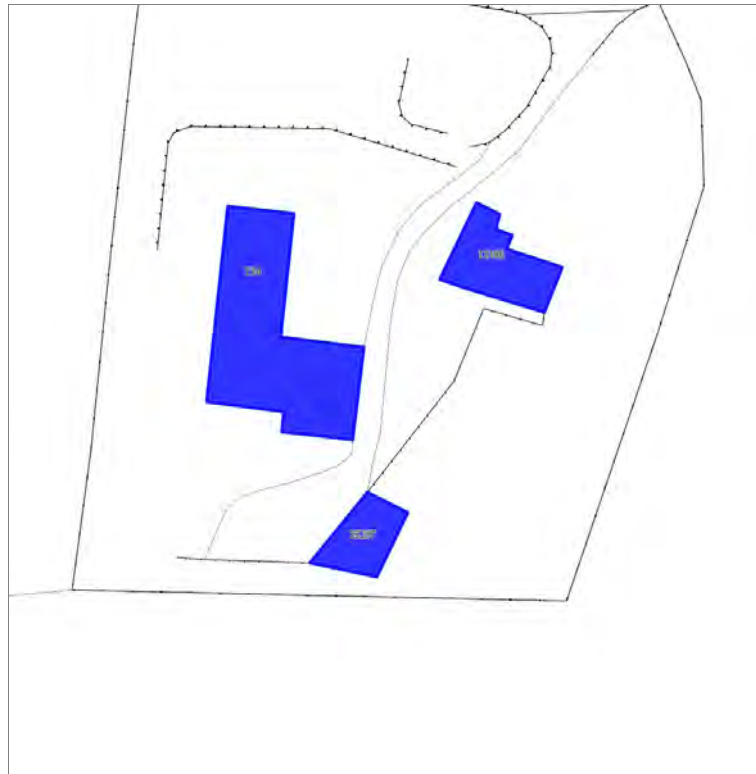
FOTO n° 14020 (edificato minore 1038)

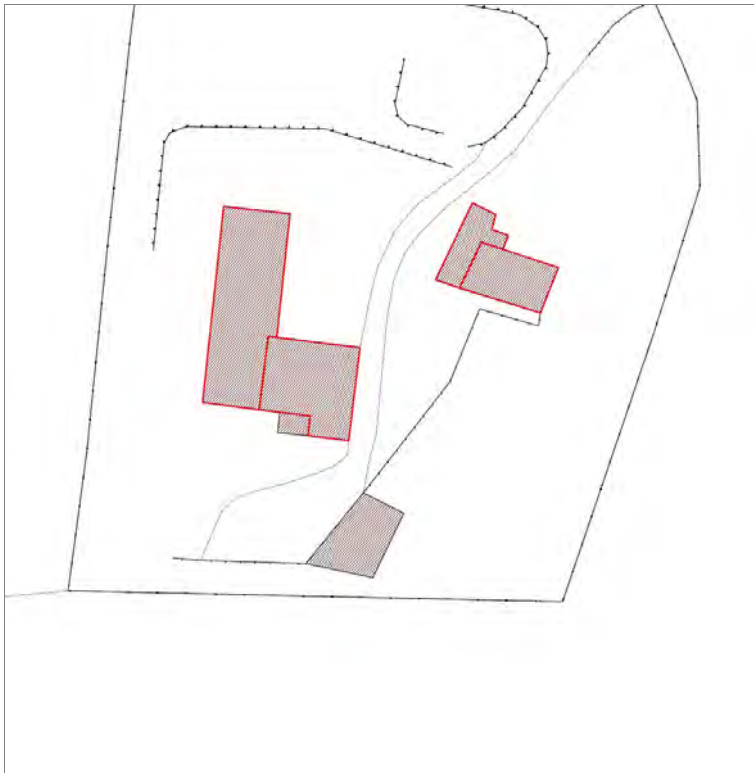




**Edifici associati alla Scheda:**

ID 734 | ID 13186 | ID 35297





## Informazioni sulla Scheda

### Informazioni sulla Scheda

- **Data rilevazione** 05/08/2019
- **Località** MEATI
- **Denominazione** Al Nerino

## Informazioni sull'Edificio 734

- **Uso prevalente:** residenziale
- **Usi presenti:** residenziale permanente
- **Numero alloggi:** 1

### Edifici di impianto storico

- **Edifici di matrice rurale:** casa colonica isolata

## Informazioni sull'Edificio 13186

- **Uso prevalente:** accessorio
- **Usi presenti:** accessorio

### Manufatti e altri edifici

- **Accessori:** altro

## Informazioni sull'Edificio 35297

- **Uso prevalente:** accessorio
- **Usi presenti:** accessorio

### Manufatti e altri edifici

- **Accessori:** garage

## Rilievi fotografici

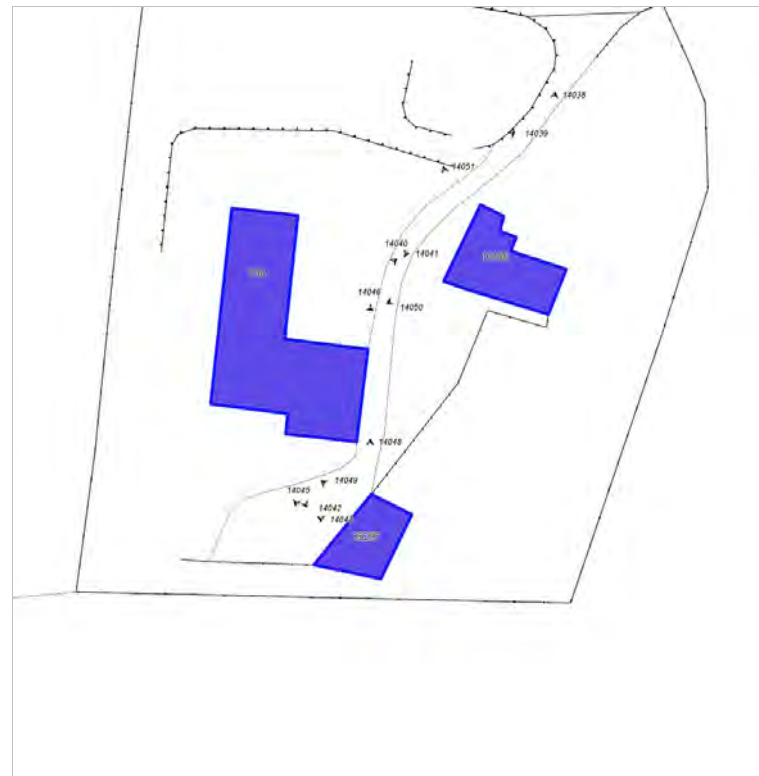


FOTO n° 14039 (edificio 734)



FOTO n° 14040 (edificio 734)



FOTO n° 14041 (edificio 734)



FOTO n° 14042 (edificio 734)



FOTO n° 14043 (edificio 734)



FOTO n° 14045 (edificio 734)



FOTO n° 14046 (edificio 734)



FOTO n° 14078 (edificio 734)



FOTO n° 14038 (edificio 13186)



FOTO n° 14050 (edificio 13186)



FOTO n° 14051 (edificio 13186)



FOTO n° 14048 (edificio 35297)



FOTO n° 14049 (edificio 35297)



**Edifici associati alla Scheda:**

ID 1440 | ID 6695 | ID 6696 | ID 13563 | ID 13564 | ID 24134 | ID 31741 | ID 41826

**Edificati Minori associati alla Scheda:**

ID 756 | ID 757 | ID 758





## Informazioni sulla Scheda

### Informazioni sulla Scheda

- **Data rilevazione** 05/08/2019
- **Località** ARANCIO
- **Denominazione** Via Romana

## Informazioni sull'Edificio 1440

- **Uso prevalente:** residenziale
- **Usi presenti:** residenziale permanente

### Edifici di impianto storico

- **Edifici con tipologie edilizie di base:** edifici con preminenza dei caratteri "in linea"

## Informazioni sull'Edificio 6695

- **Uso prevalente:** accessorio
- **Usi presenti:** accessorio

### Manufatti e altri edifici

- **Accessori:** ripostigli, rimessaggi, box

## Informazioni sull'Edificio 6696

- **Uso prevalente:** misto
- **Usi presenti:** residenza turistico alberghiera; residenziale permanente

### Edifici di impianto storico

- **Edifici con tipologie edilizie di base:** edifici con preminenza dei caratteri "in schiera"

## Informazioni sull'Edificio 13563

- **Uso prevalente:** accessorio
- **Usi presenti:** accessorio

### Manufatti e altri edifici

- **Accessori:** ripostigli, rimessaggi, box

## Informazioni sull'Edificio 13564

- **Uso prevalente:** accessorio
- **Usi presenti:** accessorio

### Manufatti e altri edifici

- **Accessori:** ripostigli, rimessaggi, box

## Informazioni sull'Edificio 24134

- **Uso prevalente:** accessorio
- **Usi presenti:** accessorio

### Manufatti e altri edifici

- **Accessori:** ripostigli, rimessaggi, box

## Informazioni sull'Edificio 31741

- **Uso prevalente:** residenziale
- **Usi presenti:** residenziale permanente

### Edifici di impianto storico

- **Edifici con tipologie edilizie di base:** edifici con preminenza

---

### Informazioni sull'Edificio 41826

- **Usò prevalente:** accessorio
  - **Usi presenti:** accessorio
- Manufatti e altri edifici**
- **Accessori:** ripostigli, rimessaggi, box

---

### Informazioni sull'Edificato Minore 756

Tipo  
tettoia

---

### Informazioni sull'Edificato Minore 757

Tipo  
baracca, manufatto precario

---

### Informazioni sull'Edificato Minore 758

Tipo  
baracca, manufatto precario

# Rilievi fotografici





FOTO n° 9657 (edificio 1440)



FOTO n° 9669 (edificio 1440)



FOTO n° 9673 (edificio 1440)



FOTO n° 9674 (edificio 6695)



FOTO n° 9652 (edificio 6696)



FOTO n° 9675 (edificio 6696)



FOTO n° 9676 (edificio 6696)



FOTO n° 9677 (edificio 6696)



FOTO n° 9678 (edificio 6696)



FOTO n° 9684 (edificio 6696)



FOTO n° 9663 (edificio 13563)



FOTO n° 9661 (edificio 13564)



FOTO n° 9671 (edificio 13564)



FOTO n° 9658 (edificio 24134)



FOTO n° 9659 (edificio 24134)



FOTO n° 9662 (edificio 24134)



FOTO n° 9664 (edificio 24134)




FOTO n° 9654 (edificio 31741)



FOTO n° 9655 (edificio 31741)



FOTO n° 9656 (edificio 31741)



FOTO n° 9665 (edificio 41826)



FOTO n° 9660 (edificato minore 756)




FOTO n° 14069 (edificato minore 757)




FOTO n° 9667 (edificato minore 758)



**Edifici associati alla Scheda:**

ID 42017





## Informazioni sulla Scheda

### Informazioni sulla Scheda

- **Data rilevazione** 05/08/2019
- **Località** MEATI
- **Denominazione** Via Fonda

## Informazioni sull'Edificio 42017

- **Usi prevalenti:** non in uso
- **Usi presenti:** non in uso

### Edifici di impianto storico

- **Edifici di matrice rurale:** fienili, stalle, manufatti di rimessaggio, ecc.



FOTO n° 14059 (edificio 42017)



FOTO n° 14065 (edificio 42017)



FOTO n° 14066 (edificio 42017)



FOTO n° 14067 (edificio 42017)

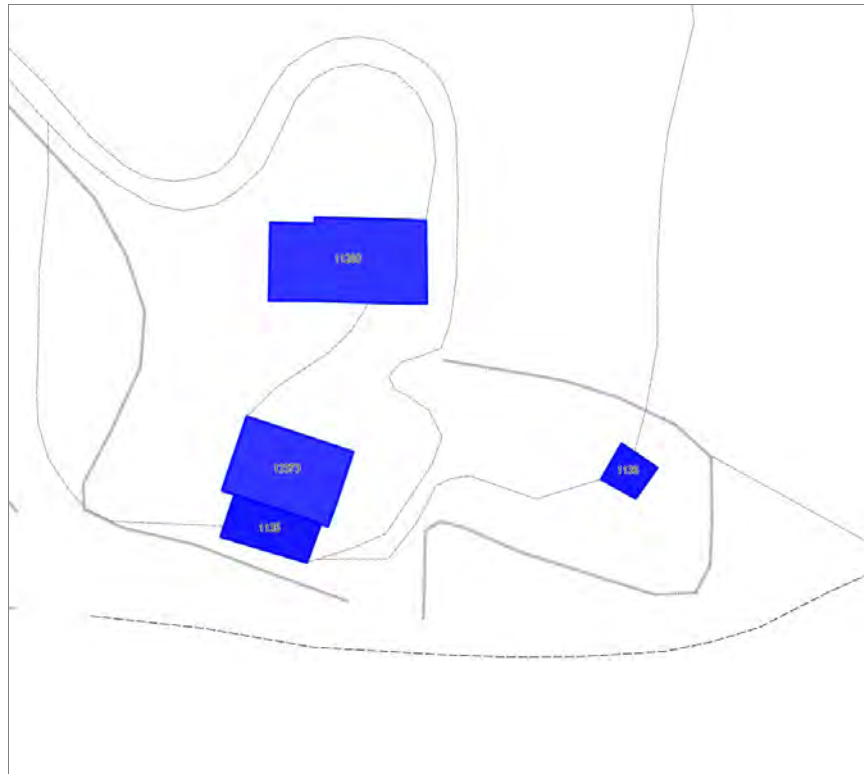


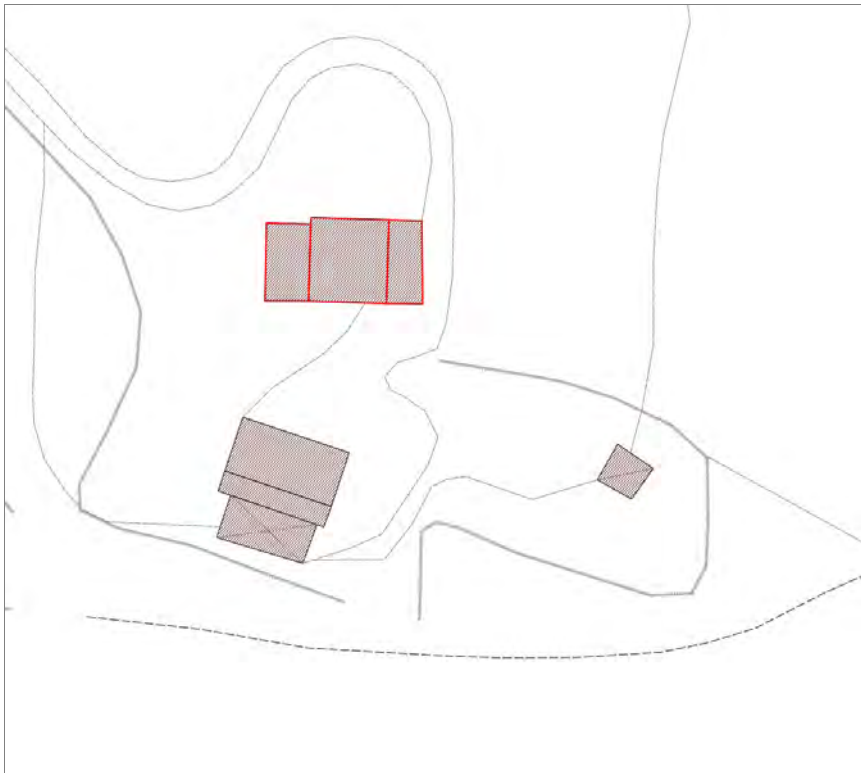
**Edifici associati alla Scheda:**

ID 11260 | ID 12373 |

**Edificati Minori associati alla Scheda:**

ID 1135 | ID 1136 |





## Informazioni sulla Scheda

### Informazioni sulla Scheda

- **Data rilevazione** 05/08/2019
- **Località** MEATI
- **Denominazione** Al Nerino

## Informazioni sull'Edificio 11260

- **Uso prevalente:** residenziale
- **Usi presenti:** residenziale permanente

### Edifici di impianto storico

- **Edifici di matrice rurale:** casa colonica isolata

## Informazioni sull'Edificio 12373

- **Uso prevalente:** non rilevabile

## Informazioni sull'Edificato Minore 1135

## Informazioni sull'Edificato Minore 1136





FOTO n° 14074 (scheda)



FOTO n° 14071 (edificio 11260)

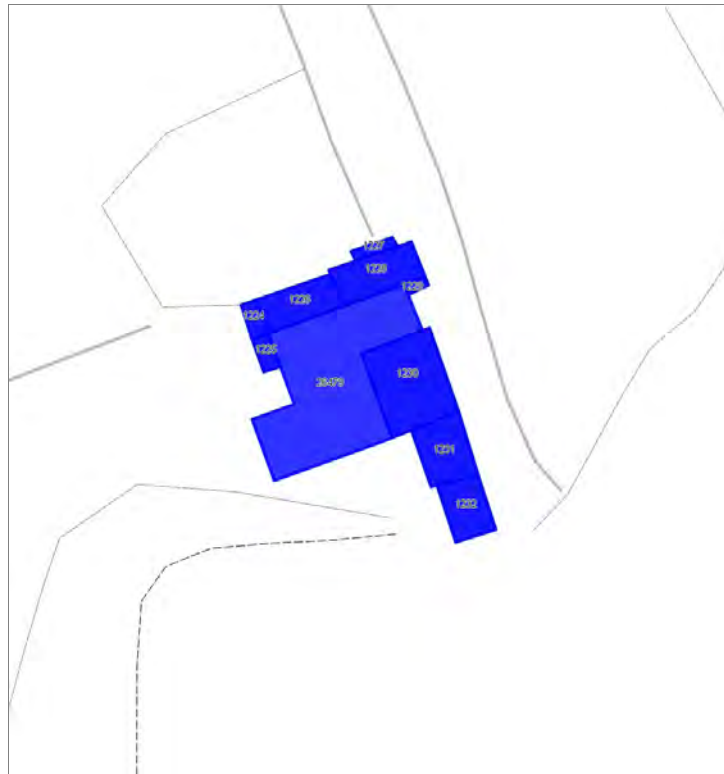


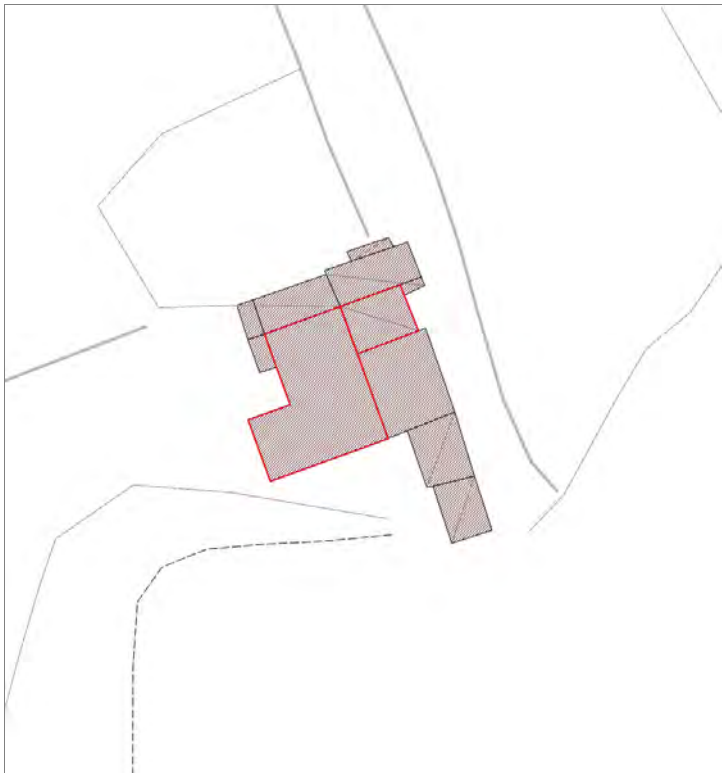
**Edifici associati alla Scheda:**

ID 26479

**Edificati Minori associati alla Scheda:**

ID 1224 | ID 1225 | ID 1226 | ID 1227 | ID 1228 | ID 1229 | ID 1230 | ID 1231 | ID 1232





---

## Informazioni sulla Scheda

---

### Informazioni sulla Scheda

- **Data rilevazione** 05/08/2019
- **Non rilevabile:** Non Accessibile
- **Località** MEATI
- **Denominazione** Via delle Celle

---

## Informazioni sull'Edificio 26479

- **Usò prevalente:** non rilevabile

---

## Informazioni sull'Edificato Minore 1224

---

## Informazioni sull'Edificato Minore 1225

---

## Informazioni sull'Edificato Minore 1226

---

## Informazioni sull'Edificato Minore 1227

---

## Informazioni sull'Edificato Minore 1228

---

## Informazioni sull'Edificato Minore 1229

---

## Informazioni sull'Edificato Minore 1230

---

## Informazioni sull'Edificato Minore 1231

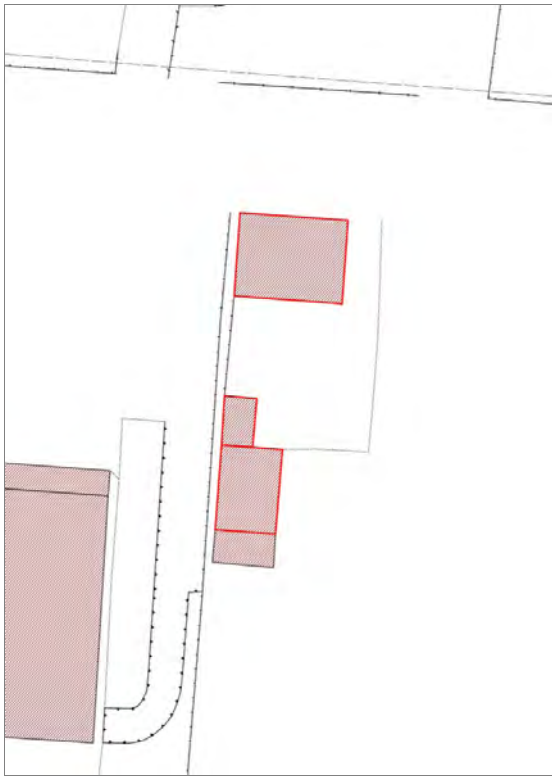
---

## Informazioni sull'Edificato Minore 1232

**Edifici associati alla Scheda:**

ID 30978 ID 30979





## Informazioni sulla Scheda

### Informazioni sulla Scheda

- **Data rilevazione** 05/08/2019
- **Località** ARANCIO
- **Denominazione** CORTE BORELLI

## Informazioni sull'Edificio 30978

- **Usi prevalenti:** residenziale
- **Usi presenti:** residenziale permanente

### Edifici di impianto storico

- **Edifici con tipologie edilizie di base:** edifici con preminenza dei caratteri "in linea"

## Informazioni sull'Edificio 30979

- **Usi prevalenti:** accessorio
- **Usi presenti:** accessorio

### Manufatti e altri edifici

- **Edifici con caratteri conformi all'edificato tradizionale e/o preesistente:** a carattere non specialistico (di base)



FOTO n° 9469 (edificio 30978)



FOTO n° 9476 (edificio 30978)



FOTO n° 9479 (edificio 30978)



FOTO n° 9480 (edificio 30978)



FOTO n° 9482 (edificio 30978)



FOTO n° 9468 (edificio 30979)



FOTO n° 9471 (edificio 30979)



FOTO n° 9478 (edificio 30979)





Edifici associati alla Scheda:  
ID 7135 | ID 33678





## Informazioni sulla Scheda

### Informazioni sulla Scheda

- **Data rilevazione** 05/08/2019
- **Località** ARANCIO
- **Denominazione** CORTE BORELLI

## Informazioni sull'Edificio 7135

- **Usi prevalenti:** residenziale
- **Usi presenti:** residenziale permanente

### Edifici di impianto storico

- **Edifici con tipologie edilizie di base:** edifici con preminenza dei caratteri "in linea"

## Informazioni sull'Edificio 33678

- **Usi prevalenti:** accessorio
- **Usi presenti:** accessorio

### Manufatti e altri edifici

- **Accessori:** ripostigli, rimessaggi, box

# Rilievi fotografici



FOTO n° 9444 (edificio 7135)



FOTO n° 9449 (edificio 7135)



FOTO n° 9451 (edificio 7135)



FOTO n° 9455 (edificio 7135)



FOTO n° 9461 (edificio 7135)



FOTO n° 9465 (edificio 33678)



Edificati Minori associati alla Scheda:

ID 1046 | ID 1047





---

## Informazioni sulla Scheda

---

### Informazioni sulla Scheda

- **Data rilevazione** 05/08/2019
- **Località** ARANCIO
- **Denominazione** CORTE BORELLI

---

## Informazioni sull'Edificato Minore 1046

---

## Informazioni sull'Edificato Minore 1047

Edifici associati alla Scheda:  
ID 40720





---

## Informazioni sulla Scheda

---

### Informazioni sulla Scheda

- **Data rilevazione** 05/08/2019
- **Località** ARANCIO
- **Denominazione** Via Romana

---

## Informazioni sull'Edificio 40720

- **Usi prevalenti:** residenziale
- **Usi presenti:** non in uso

---

### Edifici di impianto storico

- **Edifici con tipologie edilizie non di base:** villini





FOTO n° 9406 (edificio 40720)



FOTO n° 9409 (edificio 40720)



FOTO n° 9412 (edificio 40720)



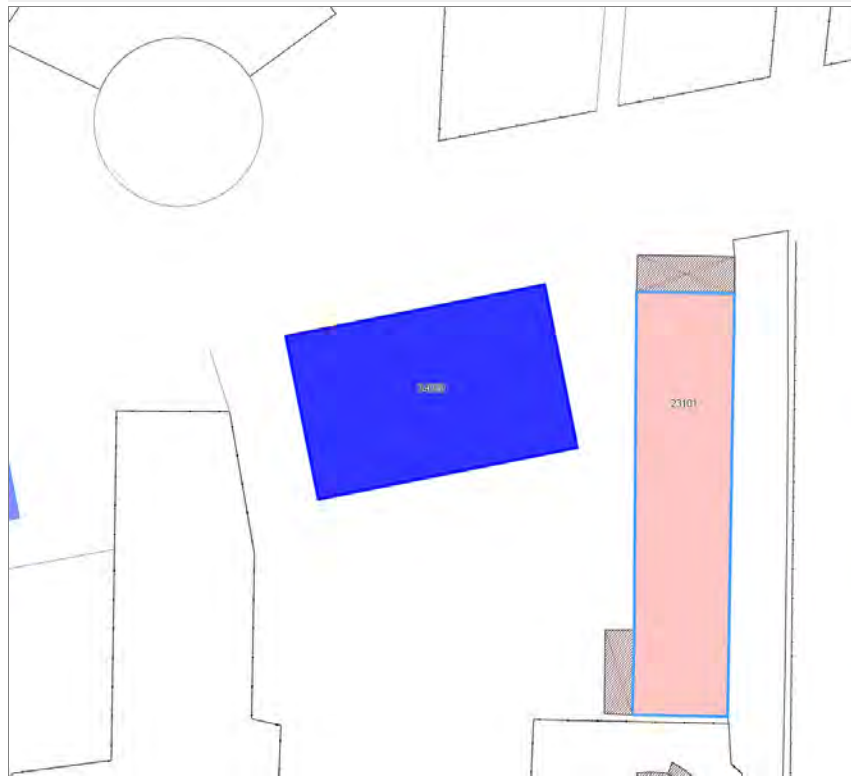
FOTO n° 9415 (edificio 40720)

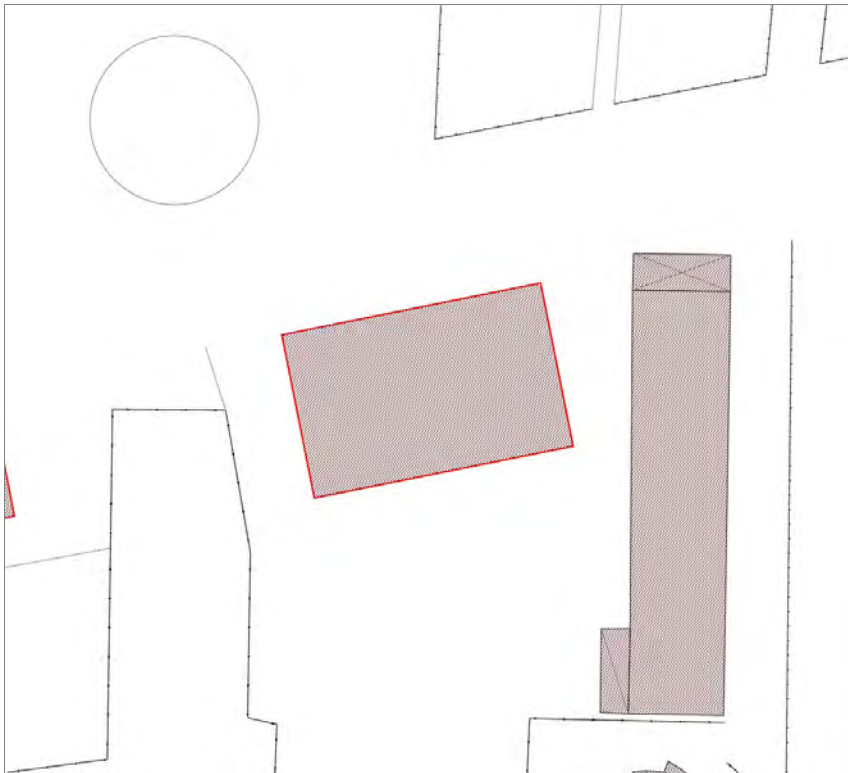


FOTO n° 9416 (edificio 40720)



Edifici associati alla Scheda:  
ID 34509





## Informazioni sulla Scheda

### Informazioni sulla Scheda

- **Data rilevazione** 05/08/2019
- **Località** ARANCIO
- **Denominazione** Via Romana

## Informazioni sull'Edificio 34509

- **Usi prevalenti:** industriale e artigianale
- **Usi presenti:** artigianato di servizio o artistico

### Edifici di impianto storico

- **Edifici con tipologie edilizie di base:** edifici in linea organizzati in complessi plurifamiliari



FOTO n° 9377 (edificio 34509)



FOTO n° 9382 (edificio 34509)



FOTO n° 9386 (edificio 34509)



FOTO n° 9388 (edificio 34509)



**Edifici associati alla Scheda:**  
ID 9286 | ID 9287 | ID 9288 | ID 30105

**Edificati Minori associati alla Scheda:**  
ID 737 | ID 738





## Informazioni sulla Scheda

### Informazioni sulla Scheda

- **Data rilevazione** 05/08/2019
- **Località** ARANCIO
- **Denominazione** Via Romana

## Informazioni sull'Edificio 9286

- **Uso prevalente:** accessorio
- **Usi presenti:** accessorio

### Edifici di impianto storico

- **Edifici di matrice rurale:** fienili, stalle, manufatti di rimessaggio, ecc.

## Informazioni sull'Edificio 9287

- **Uso prevalente:** accessorio
- **Usi presenti:** accessorio

### Manufatti e altri edifici

- **Accessori:** ripostigli, rimessaggi, box

## Informazioni sull'Edificio 9288

- **Uso prevalente:** residenziale
- **Usi presenti:** residenziale permanente

### Edifici di impianto storico

- **Edifici con tipologie edilizie non di base:** villini

## Informazioni sull'Edificio 30105

- **Uso prevalente:** misto
- **Usi presenti:** esercizi di vicinato; residenziale permanente

### Edifici di impianto storico

- **Edifici con tipologie edilizie di base:** edifici con preminenza dei caratteri "in linea"

## Informazioni sull'Edificato Minore 737

Tipo  
tettoia

## Informazioni sull'Edificato Minore 738

Tipo  
baracca, manufatto precario



# Rilievi fotografici



FOTO n° 9381 (edificio 9286)



FOTO n° 9392 (edificio 9286)



FOTO n° 9396 (edificio 9287)



FOTO n° 9370 (edificio 9288)



FOTO n° 9371 (edificio 9288)



FOTO n° 9378 (edificio 9288)



FOTO n° 9372 (edificio 30105)



FOTO n° 9376 (edificio 30105)



FOTO n° 9383 (edificio 30105)



FOTO n° 9384 (edificio 30105)



FOTO n° 9379 (edificato minore 737)



FOTO n° 9380 (edificato minore 738)



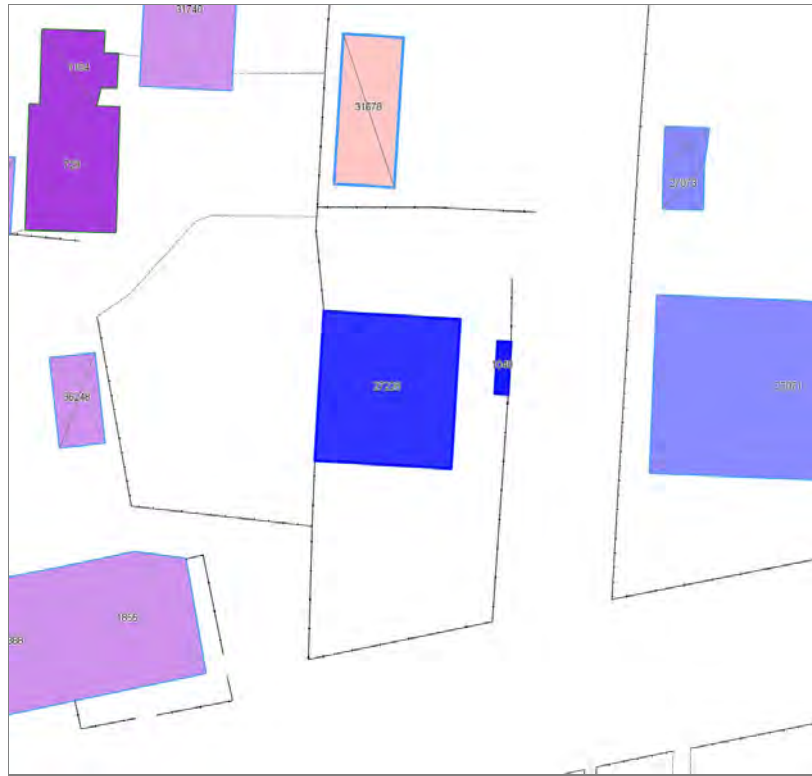
# Report Scheda Edifici sparsi Via Romana N°553

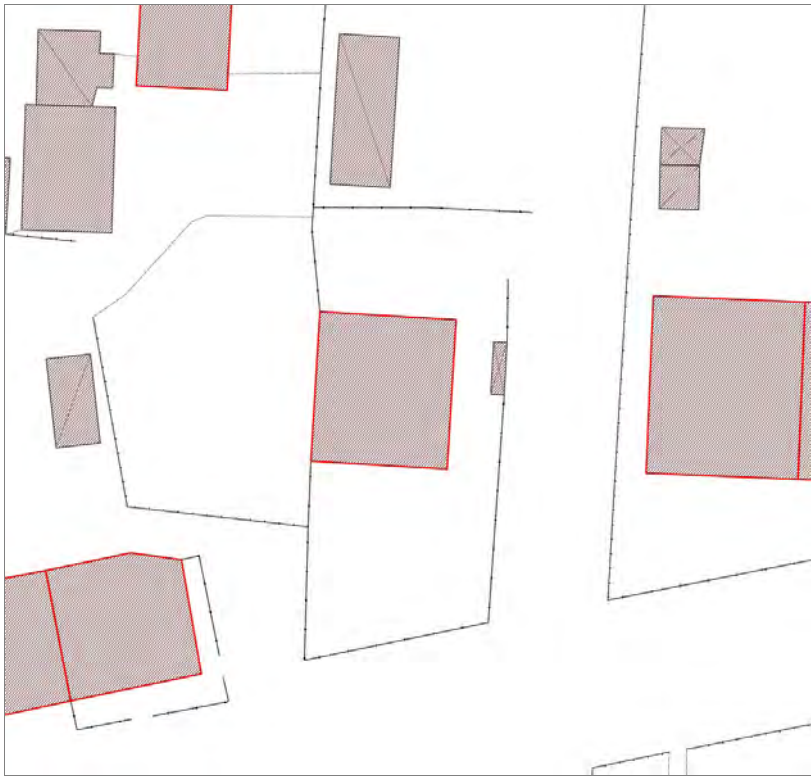
## Edifici associati alla Scheda:

ID 27228

## Edificati Minori associati alla Scheda:

ID 1048





## Informazioni sulla Scheda

### Informazioni sulla Scheda

- **Data rilevazione** 05/08/2019
- **Località** ARANCIO
- **Denominazione** Via Romana

## Informazioni sull'Edificio 27228

- **Usi prevalenti:** residenziale
- **Usi presenti:** residenziale permanente

### Edifici di impianto storico

- **Edifici con tipologie edilizie di base:** edifici con preminenza dei caratteri "in linea"

## Informazioni sull'Edificato Minore 1048

# Rilievi fotografici

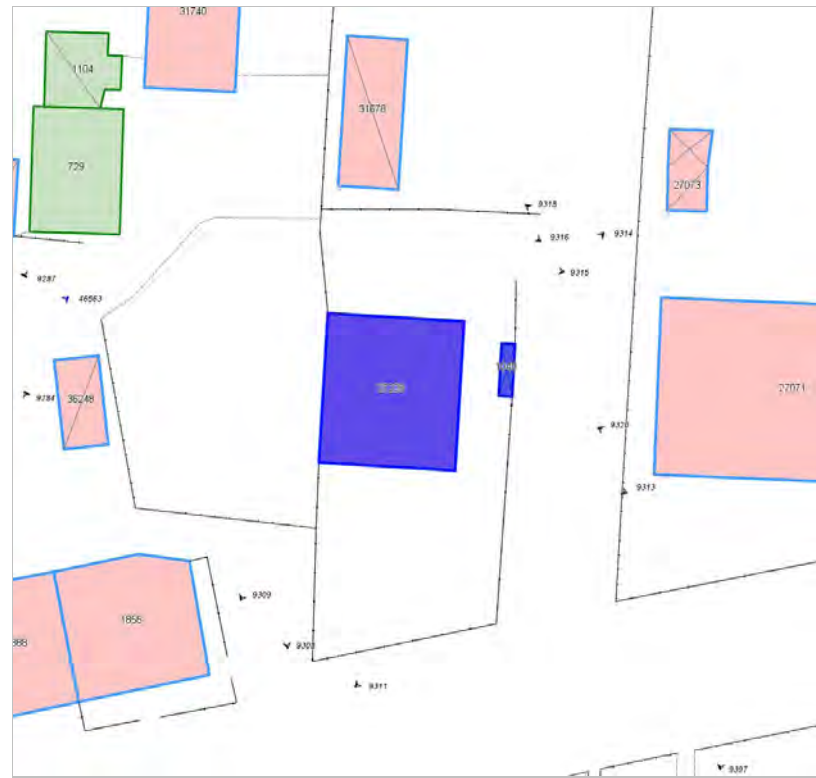


FOTO n° 9309 (edificio 27228)



FOTO n° 9313 (edificio 27228)



FOTO n° 9314 (edificio 27228)

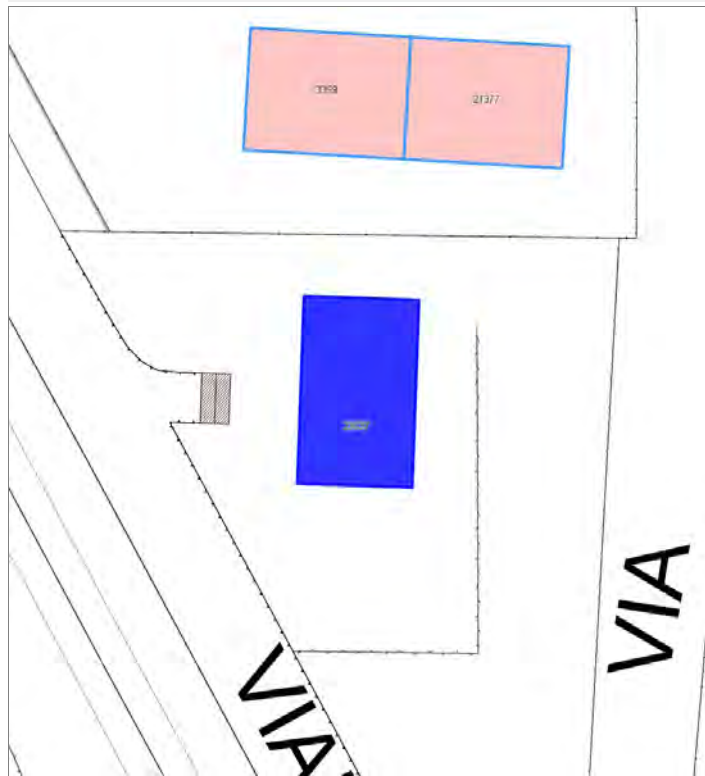


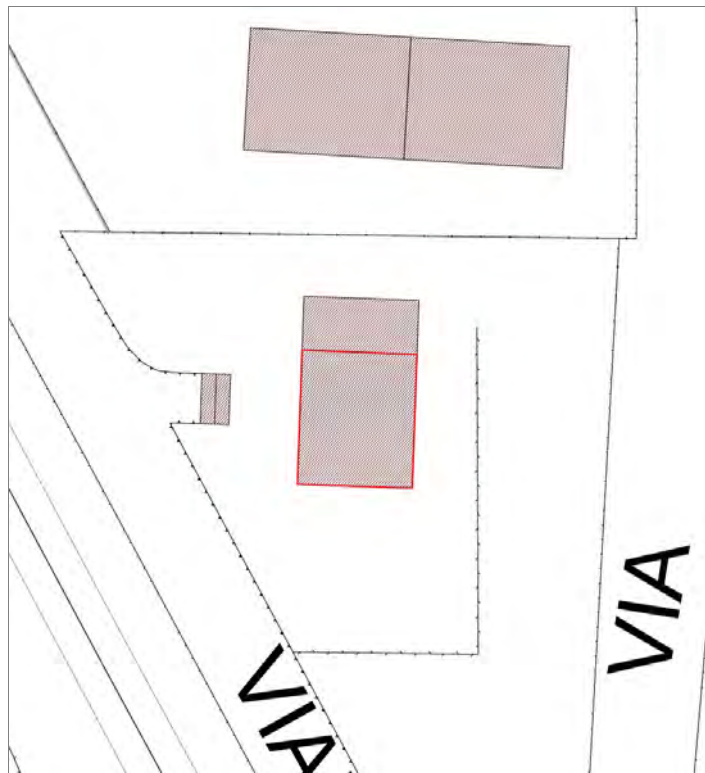
FOTO n° 9322 (edificio 27228)



Edifici associati alla Scheda:

ID 23537





## Informazioni sulla Scheda

### Informazioni sulla Scheda

- **Data rilevazione** 05/08/2019
- **Località** SALTOCCHIO
- **Denominazione** Via Viani

## Informazioni sull'Edificio 23537

- **Usi prevalenti:** residenziale
- **Usi presenti:** residenziale permanente

### Edifici di impianto storico

- **Edifici con tipologie edilizie non di base:** villini



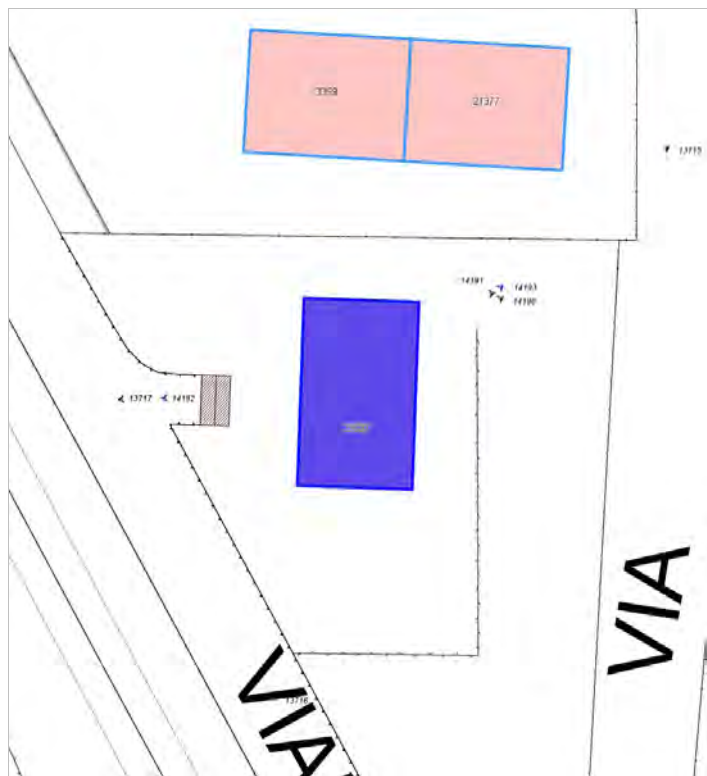


FOTO n° 14192 (scheda)



FOTO n° 14193 (scheda)



FOTO n° 13715 (edificio 23537)



FOTO n° 13716 (edificio 23537)



FOTO n° 13717 (edificio 23537)



FOTO n° 14190 (edificio 23537)



FOTO n° 14191 (edificio 23537)



**Edifici associati alla Scheda:**

ID 29355 | ID 29356

**Edificati Minori associati alla Scheda:**

ID 1007 | ID 1008





## Informazioni sulla Scheda

### Informazioni sulla Scheda

- **Data rilevazione** 05/08/2019
- **Località** SALTOCCHIO
- **Denominazione** Via delle Ville

## Informazioni sull'Edificio 29355

- **Usi prevalenti:** non in uso
- **Usi presenti:** accessorio

### Manufatti e altri edifici

- **Accessori:** ripostigli, rimessaggi, box

## Informazioni sull'Edificio 29356

- **Usi prevalenti:** residenziale
- **Usi presenti:** lavori in corso; residenziale permanente

### Edifici di impianto storico

- **Edifici di matrice rurale:** casa colonica isolata

## Informazioni sull'Edificato Minore 1007

### Tipo

baracca, manufatto precario

## Informazioni sull'Edificato Minore 1008

### Tipo

baracca, manufatto precario



FOTO n° 14197 (scheda)



FOTO n° 14198 (scheda)



FOTO n° 13687 (edificio 29355)



FOTO n° 13688 (edificio 29355)



FOTO n° 13684 (edificio 29356)



FOTO n° 13686 (edificio 29356)



FOTO n° 13690 (edificio 29356)



FOTO n° 13691 (edificio 29356)



FOTO n° 13692 (edificio 29356)



FOTO n° 13685 (edificato minore 1007)



FOTO n° 13689 (edificato minore 1008)



Edifici associati alla Scheda:  
ID 23384





## Informazioni sulla Scheda

### Informazioni sulla Scheda

- **Data rilevazione** 05/08/2019
- **Località** PALMATA
- **Denominazione** Palmata

## Informazioni sull'Edificio 23384

- **Usi prevalenti:** accessorio
- **Usi presenti:** accessorio

### Edifici di impianto storico

- **Edifici di matrice rurale:** fienili, stalle, manufatti di rimessaggio, ecc.



## Rilievi fotografici



FOTO n° 14260 (scheda)



FOTO n° 11899 (edificio 23384)



**Edifici associati alla Scheda:**

ID 15788 ID 21736 ID 38025 ID 38026

**Edificati Minori associati alla Scheda:**

ID 1064





## Informazioni sulla Scheda

### Informazioni sulla Scheda

- **Data rilevazione** 05/08/2019
- **Località** PALMATA
- **Denominazione** Col dell'Orto

## Informazioni sull'Edificio 15788

- **Uso prevalente:** accessorio
- **Usi presenti:** accessorio

### Edifici di impianto storico

- **Edifici di matrice rurale:** fienili, stalle, manufatti di rimessaggio, ecc.

## Informazioni sull'Edificio 21736

- **Uso prevalente:** residenziale
- **Usi presenti:** residenziale permanente

### Manufatti e altri edifici

- **Edifici con caratteri conformi all'edificato tradizionale e/o preesistente:** a carattere non specialistico (di base)

## Informazioni sull'Edificio 38025

- **Uso prevalente:** residenziale
- **Usi presenti:** residenziale permanente

### Edifici di impianto storico

- **Edifici con tipologie edilizie di base:** edifici con preminenza dei caratteri "in schiera"

## Informazioni sull'Edificio 38026

- **Uso prevalente:** accessorio
- **Usi presenti:** accessorio

### Manufatti e altri edifici

- **Accessori:** altro

## Informazioni sull'Edificato Minore 1064

Tipo  
tettoia

## Rilievi fotografici



FOTO n° 14263 (scheda)



FOTO n° 14264 (scheda)



FOTO n° 14265 (scheda)



FOTO n° 12118 (edificio 15788)



FOTO n° 12126 (edificio 15788)



FOTO n° 12124 (edificio 21736)



FOTO n° 14262 (edificio 21736)



FOTO n° 12117 (edificio 38025)



FOTO n° 12120 (edificio 38025)



FOTO n° 12115 (edificio 38026)



FOTO n° 12116 (edificio 38026)



FOTO n° 14261 (edificato minore 1064)



# Report Scheda Edifici sparsi lungo la ferrovia N°561

## Edifici associati alla Scheda:

ID 6819 | ID 23777

## Edificati Minori associati alla Scheda:

ID 1082 | ID 1083 | ID 1084 | ID 1085 | ID 1086





## Informazioni sulla Scheda

### Informazioni sulla Scheda

- **Data rilevazione** 06/08/2019
- **Non rilevabile:** Non accessibile
- **Località** PIAGGIONE
- **Denominazione** lungo la ferrovia

## Informazioni sull'Edificio 6819

- **Usi prevalenti:** non rilevabile

## Informazioni sull'Edificio 23777

- **Usi prevalenti:** non rilevabile

## Informazioni sull'Edificato Minore 1082

## Informazioni sull'Edificato Minore 1083

## Informazioni sull'Edificato Minore 1084

## Informazioni sull'Edificato Minore 1085

## Informazioni sull'Edificato Minore 1086



# Rilievi fotografici



FOTO n° 14271 (scheda)



Edifici associati alla Scheda:  
ID 5481





## Informazioni sulla Scheda

### Informazioni sulla Scheda

- **Data rilevazione** 06/08/2019
- **Località** MAGGIANO
- **Denominazione** Al Bigongliari di Sopra

## Informazioni sull'Edificio 5481

- **Usi prevalente:** residenziale
- **Usi presenti:** residenziale permanente

### Edifici di impianto storico

- **Edifici di matrice rurale:** casa colonica isolata

# Rilievi fotografici



FOTO n° 12200 (edificio 5481)



FOTO n° 12202 (edificio 5481)



FOTO n° 12204 (edificio 5481)



Edifici associati alla Scheda:  
ID 28508





## Informazioni sulla Scheda

### Informazioni sulla Scheda

- **Data rilevazione** 06/08/2019
- **Località** MAGGIANO
- **Denominazione** Al Bigongliari di Sopra

## Informazioni sull'Edificio 28508

- **Usi prevalenti:** residenziale
- **Usi presenti:** residenziale permanente

### Edifici di impianto storico

- **Edifici di matrice rurale:** fienili, stalle, manufatti di rimessaggio, ecc.



## Rilievi fotografici



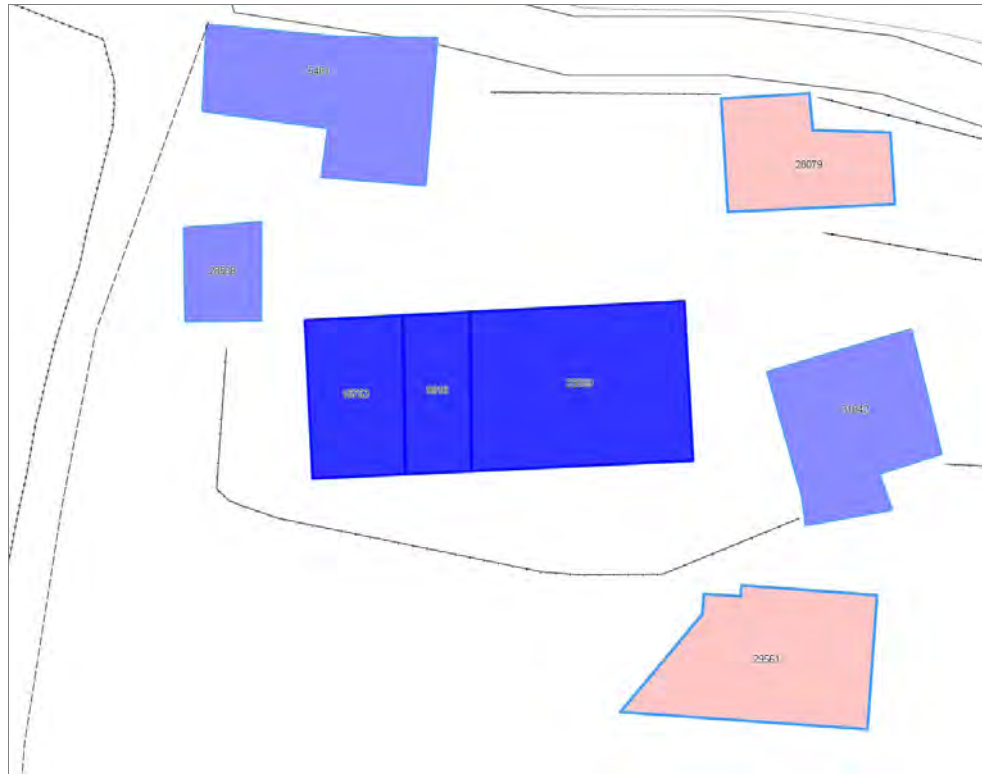
FOTO n° 12201 (edificio 28508)

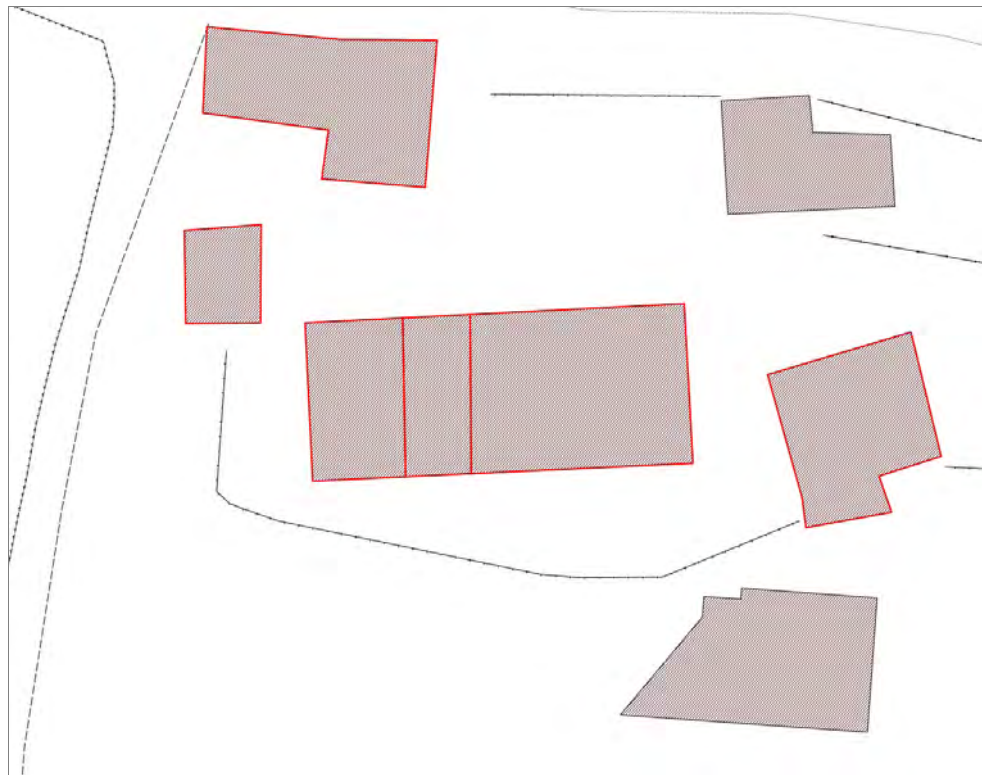


FOTO n° 12221 (edificio 28508)



Edifici associati alla Scheda:  
ID 9916 | ID 18753 | ID 33099





## Informazioni sulla Scheda

### Informazioni sulla Scheda

- **Data rilevazione** 06/08/2019
- **Località** MAGGIANO
- **Denominazione** Al Bigongliari di Sopra

## Informazioni sull'Edificio 9916

- **Uso prevalente:** residenziale
- **Usi presenti:** residenziale permanente

### Edifici di impianto storico

- **Edifici di matrice rurale:** casa colonica isolata

## Informazioni sull'Edificio 18753

- **Uso prevalente:** residenziale
- **Usi presenti:** residenziale permanente

### Edifici di impianto storico

- **Edifici di matrice rurale:** casa colonica isolata

## Informazioni sull'Edificio 33099

- **Uso prevalente:** residenziale
- **Usi presenti:** residenziale permanente

### Edifici di impianto storico

- **Edifici di matrice rurale:** casa colonica isolata



FOTO n° 12214 (edificio 9916)



FOTO n° 12230 (edificio 9916)



FOTO n° 12216 (edificio 18753)



FOTO n° 12225 (edificio 18753)



FOTO n° 12205 (edificio 33099)



FOTO n° 12226 (edificio 33099)

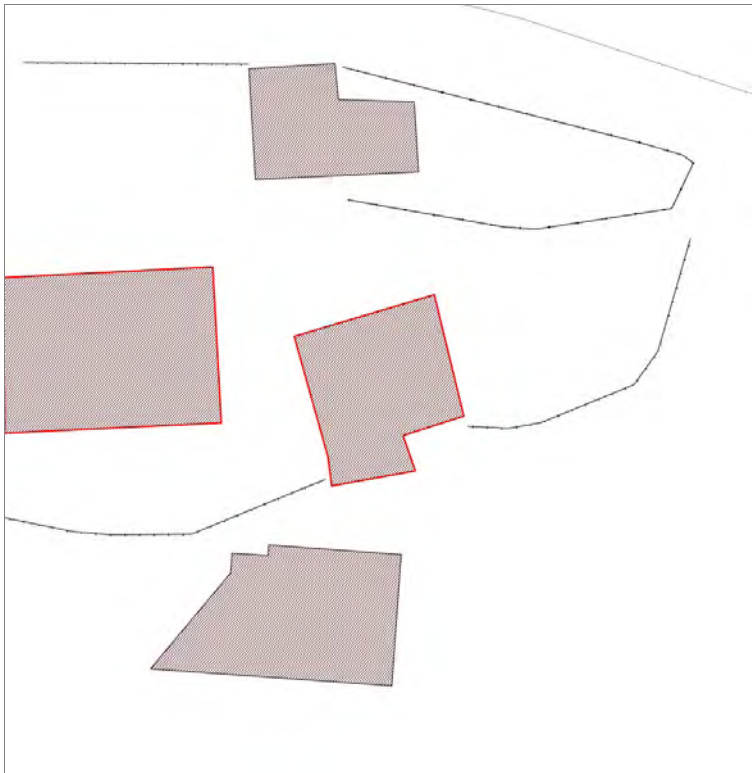


FOTO n° 12227 (edificio 33099)



Edifici associati alla Scheda:  
ID 31842





---

## Informazioni sulla Scheda

---

### Informazioni sulla Scheda

- **Data rilevazione** 06/08/2019
- **Località** MAGGIANO
- **Denominazione** Al Bigongliari di Sopra

---

## Informazioni sull'Edificio 31842

- **Usi prevalenti:** accessorio
- **Usi presenti:** accessorio

### Manufatti e altri edifici

- **Accessori:** ripostigli, rimessaggi, box



## Rilievi fotografici



FOTO n° 12220 (edificio 31842)



FOTO n° 12223 (edificio 31842)



FOTO n° 12224 (edificio 31842)

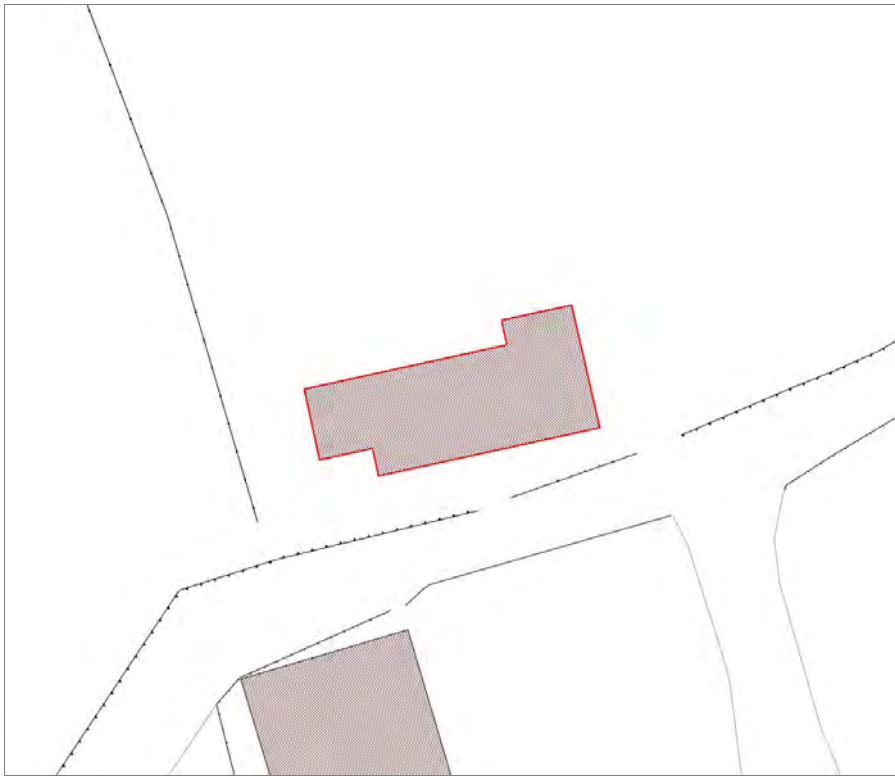


FOTO n° 12229 (edificio 31842)



Edifici associati alla Scheda:  
ID 41916





## Informazioni sulla Scheda

### Informazioni sulla Scheda

- **Data rilevazione** 06/08/2019
- **Località** MAGGIANO
- **Denominazione** Al Bigongliari di Sopra

## Informazioni sull'Edificio 41916

- **Usi prevalente:** residenziale
- **Usi presenti:** residenziale permanente

### Edifici di impianto storico

- **Edifici di matrice rurale:** casa colonica isolata



FOTO n° 12233 (edificio 41916)



FOTO n° 12239 (edificio 41916)



FOTO n° 12240 (edificio 41916)



Edifici associati alla Scheda:

ID 24997 | ID 25301





## Informazioni sulla Scheda

### Informazioni sulla Scheda

- **Data rilevazione** 06/08/2019
- **Località** MAGGIANO
- **Denominazione** Al Bigongliari di Sopra

## Informazioni sull'Edificio 24997

- **Usi prevalenti:** accessorio
- **Usi presenti:** accessorio

### Edifici di impianto storico

- **Edifici di matrice rurale:** fienili, stalle, manufatti di rimessaggio, ecc.

## Informazioni sull'Edificio 25301

- **Usi prevalenti:** residenziale
- **Usi presenti:** residenziale permanente

### Edifici di impianto storico

- **Edifici di matrice rurale:** casa colonica isolata





FOTO n° 12246 (edificio 24997)



FOTO n° 12249 (edificio 24997)



FOTO n° 12242 (edificio 25301)



FOTO n° 12245 (edificio 25301)



FOTO n° 12251 (edificio 25301)

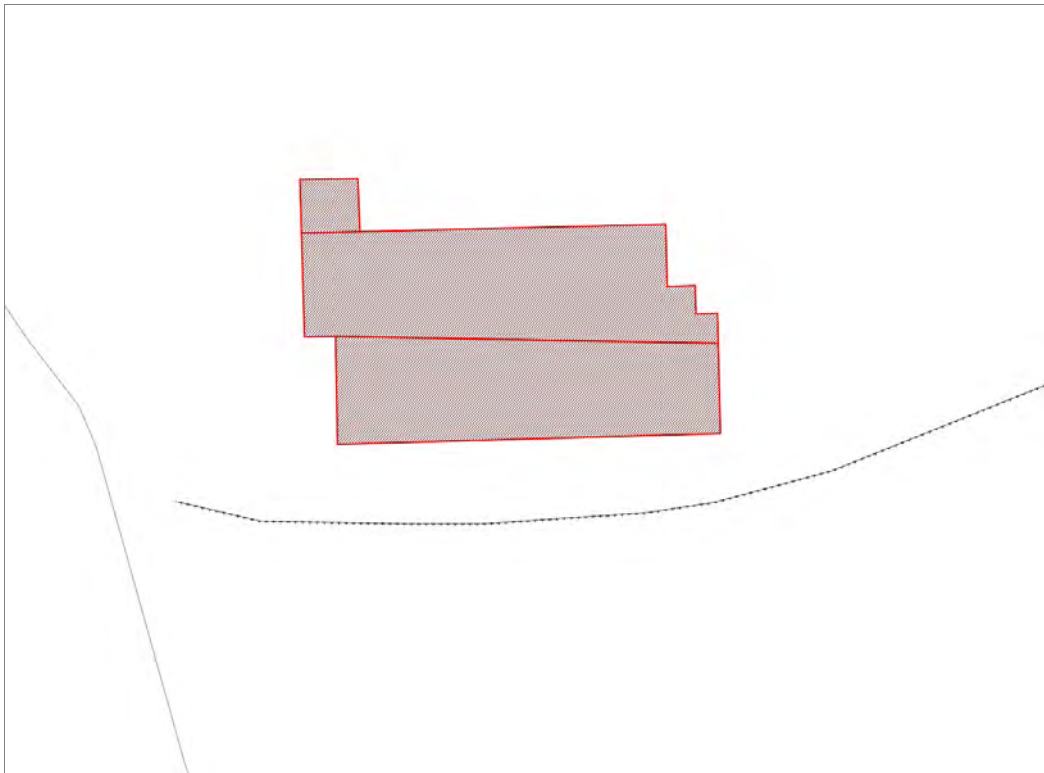


FOTO n° 12255 (edificio 25301)



Edifici associati alla Scheda:  
ID 18827





## Informazioni sulla Scheda

### Informazioni sulla Scheda

- **Data rilevazione** 06/08/2019
- **Località** MAGGIANO
- **Denominazione** Al Bigongliari di Sopra

## Informazioni sull'Edificio 18827

- **Usi prevalenti:** turistico-ricettivo
- **Usi presenti:** residenza turistico alberghiera; residenziale permanente

### Edifici di impianto storico

- **Edifici di matrice rurale:** casa padronale



FOTO n° 12259 (edificio 18827)



FOTO n° 12266 (edificio 18827)

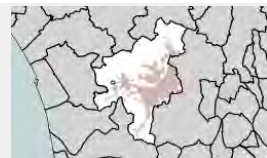


FOTO n° 14283 (edificio 18827)



**Edifici associati alla Scheda:**

ID 36504 | ID 36506





---

## Informazioni sulla Scheda

---

### Informazioni sulla Scheda

- **Data rilevazione** 06/08/2019
- **Non rilevabile:** Inaccessibile
- **Località** MAGGIANO
- **Denominazione** Maggiano

---

## Informazioni sull'Edificio 36504

- **Usò prevalente:** non rilevabile

---

## Informazioni sull'Edificio 36506

- **Usò prevalente:** non rilevabile



**Edifici associati alla Scheda:**  
ID 29174 | ID 29175 | ID 29176





## Informazioni sulla Scheda

### Informazioni sulla Scheda

- **Data rilevazione** 06/08/2019
- **Località** MAGGIANO
- **Denominazione** Maggiano

## Informazioni sull'Edificio 29174

- **Usi prevalente:** residenziale
- **Usi presenti:** residenziale permanente

### Edifici di impianto storico

- **Edifici con tipologie edilizie di base:** edifici con preminenza dei caratteri "in linea"

## Informazioni sull'Edificio 29175

- **Usi prevalente:** non rilevabile
- **Usi presenti:** non rilevabile

## Informazioni sull'Edificio 29176

- **Usi prevalente:** non rilevabile
- **Usi presenti:** non rilevabile

### Manufatti e altri edifici

- **Accessori:** ripostigli, rimessaggi, box



FOTO n° 12332 (edificio 29174)



FOTO n° 12333 (edificio 29174)



FOTO n° 12334 (edificio 29174)



FOTO n° 12335 (edificio 29175)



Edifici associati alla Scheda:  
ID 23307





## Informazioni sulla Scheda

### Informazioni sulla Scheda

- **Data rilevazione** 06/08/2019
- **Località** Maggiano
- **Denominazione** Maggiano

## Informazioni sull'Edificio 23307

- **Usi prevalenti:** residenziale
- **Usi presenti:** residenziale permanente

### Edifici di impianto storico

- **Edifici con tipologie edilizie di base:** edifici con preminenza dei caratteri "in linea"



FOTO n° 12307 (edificio 23307)



FOTO n° 12309 (edificio 23307)

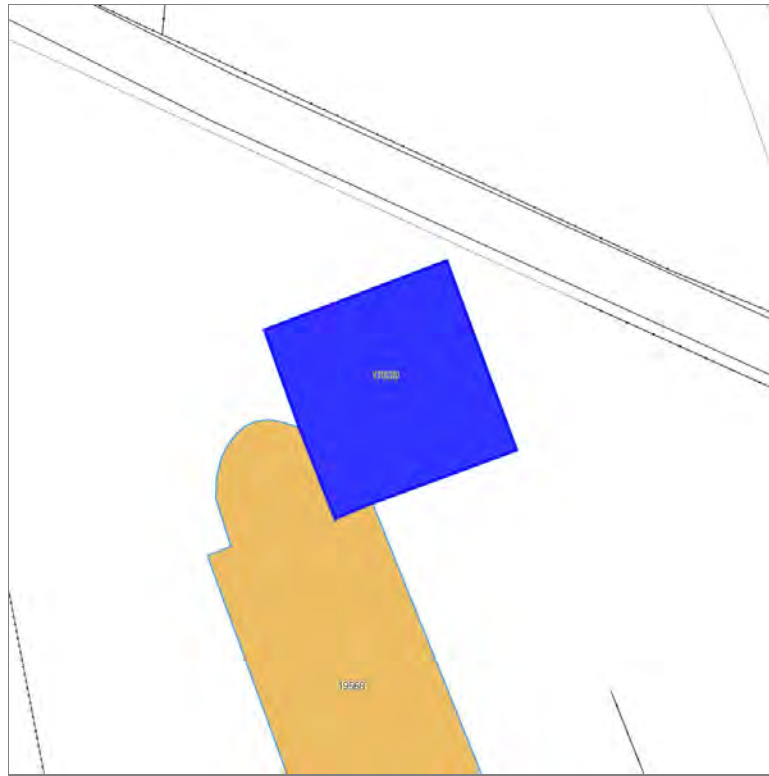


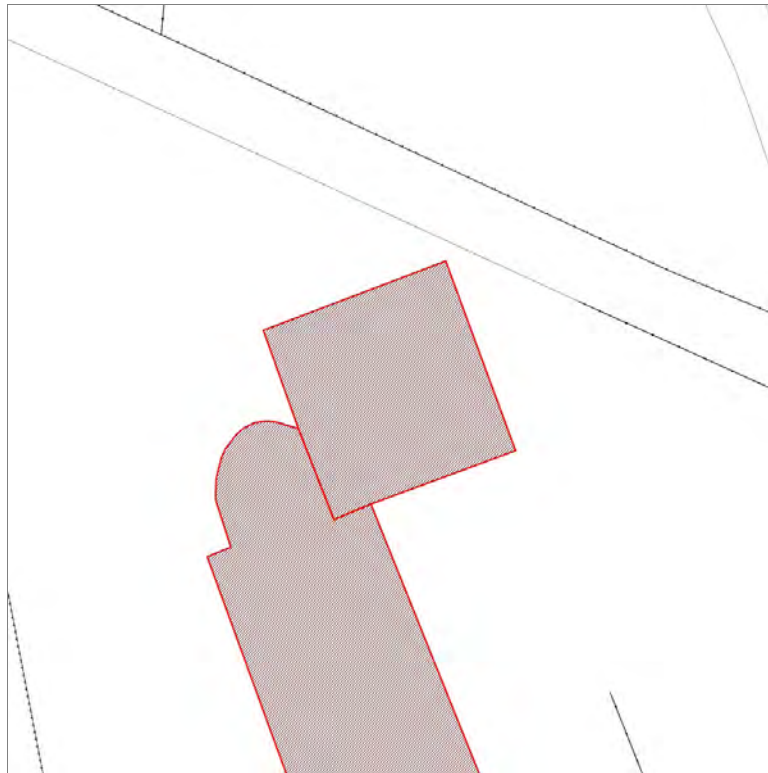
FOTO n° 12314 (edificio 23307)





Edifici associati alla Scheda:  
ID 17639





---

## Informazioni sulla Scheda

---

### Informazioni sulla Scheda

- **Data rilevazione** 06/08/2019
- **Località** MAGGIANO
- **Denominazione** Chiesa di Maggiano

---

## Informazioni sull'Edificio 17639

- **Usò prevalente:** residenziale
- **Usi presenti:** residenziale permanente

### Edifici di impianto storico

- **Edifici a carattere specialistico:** religiosa conventi, monasteri, canoniche, ecc.

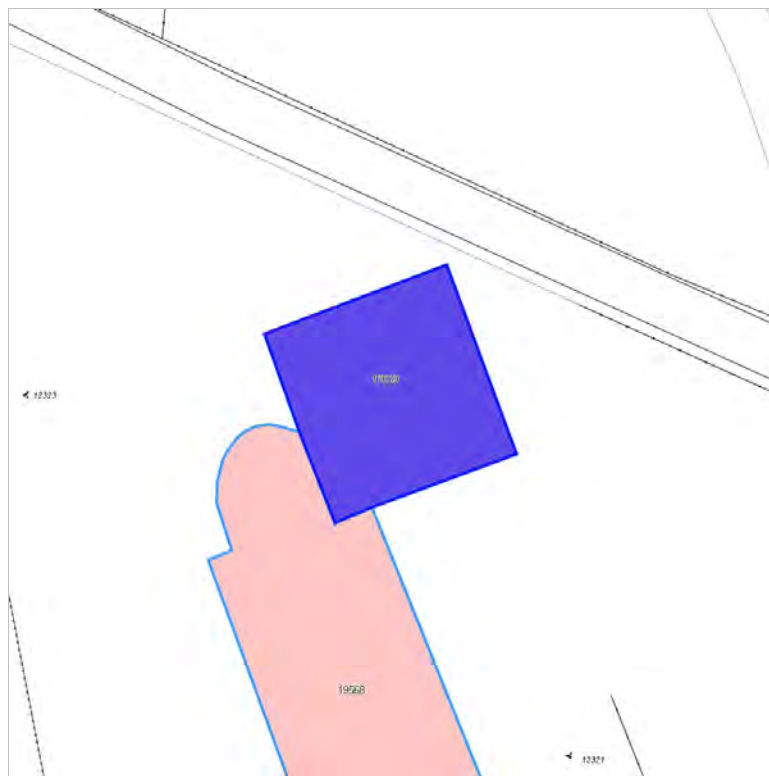


FOTO n° 12321 (edificio 17639)



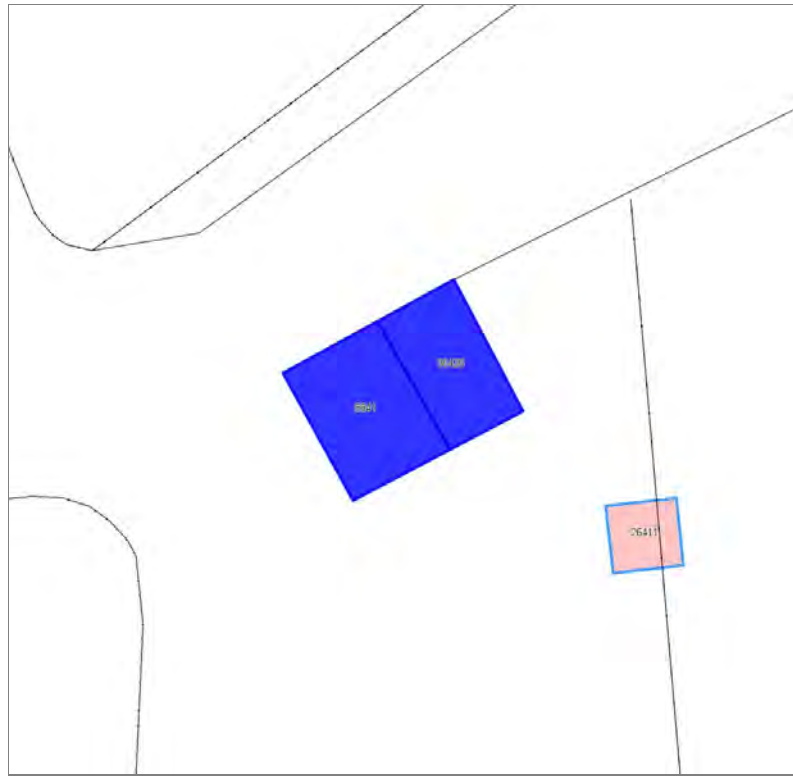
FOTO n° 12323 (edificio 17639)

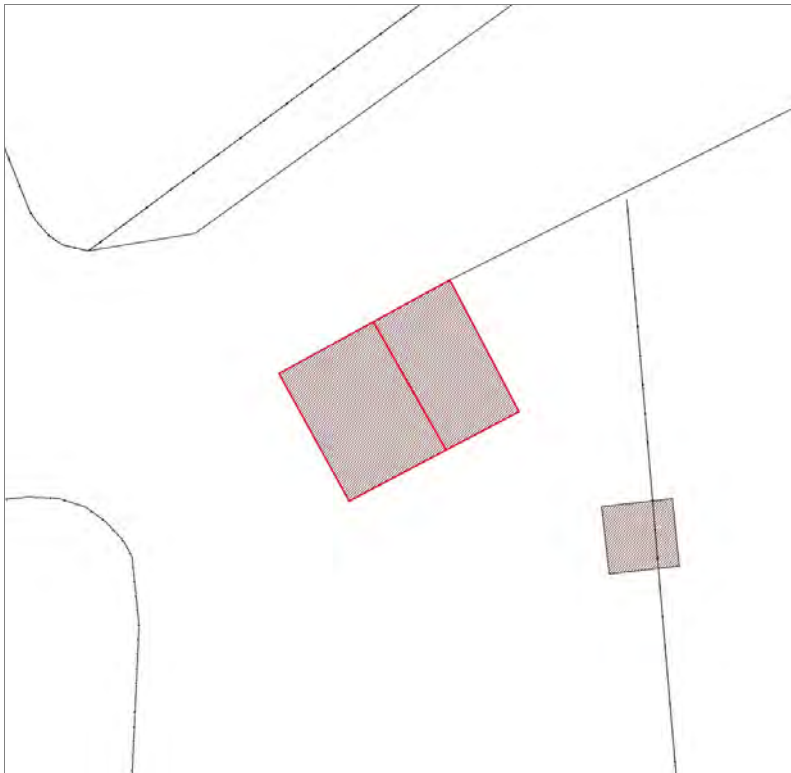


FOTO n° 12326 (edificio 17639)



Edifici associati alla Scheda:  
ID 8841 | ID 36436





## Informazioni sulla Scheda

### Informazioni sulla Scheda

- **Data rilevazione** 06/08/2019
- **Località** MAGGIANO
- **Denominazione** Chiesa di Maggiano

## Informazioni sull'Edificio 8841

- **Usi prevalente:** residenziale
- **Usi presenti:** residenziale permanente

### Edifici di impianto storico

- **Edifici con tipologie edilizie di base:** edifici in linea organizzati in complessi plurifamiliari

## Informazioni sull'Edificio 36436

- **Usi prevalente:** residenziale
- **Usi presenti:** residenziale permanente

### Edifici di impianto storico

- **Edifici con tipologie edilizie di base:** edifici in linea organizzati in complessi plurifamiliari



FOTO n° 12276 (edificio 8841)



FOTO n° 12277 (edificio 8841)



FOTO n° 12281 (edificio 8841)



FOTO n° 12272 (edificio 36436)



FOTO n° 12274 (edificio 36436)





**Edifici associati alla Scheda:**

ID 37684 | ID 37685 | ID 37686





## Informazioni sulla Scheda

### Informazioni sulla Scheda

- **Data rilevazione** 06/08/2019
- **Località** MAGGIANO
- **Denominazione** Maggiano

## Informazioni sull'Edificio 37684

- **Usò prevalente:** accessorio
- **Usi presenti:** accessorio

### Manufatti e altri edifici

- **Accessori:** ripostigli, rimessaggi, box

## Informazioni sull'Edificio 37685

- **Usò prevalente:** residenziale
- **Usi presenti:** residenziale permanente

### Edifici di impianto storico

- **Edifici con tipologie edilizie non di base:** villini

## Informazioni sull'Edificio 37686

- **Usò prevalente:** accessorio
- **Usi presenti:** accessorio

### Edifici di impianto storico

- **Edifici di matrice rurale:** fienili, stalle, manufatti di rimessaggio, ecc.



FOTO n° 12724 (edificio 37684)



FOTO n° 12727 (edificio 37684)



FOTO n° 12717 (edificio 37685)



FOTO n° 12718 (edificio 37685)



FOTO n° 12719 (edificio 37685)



FOTO n° 12722 (edificio 37685)



FOTO n° 12715 (edificio 37686)



FOTO n° 12726 (edificio 37686)



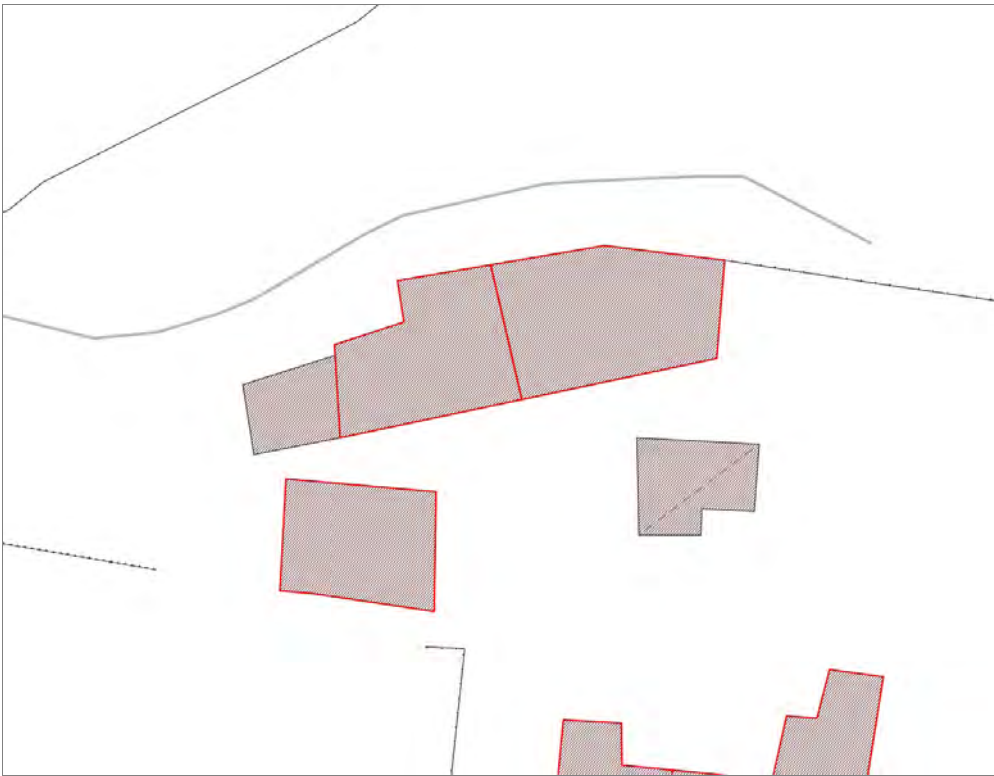
FOTO n° 12729 (edificio 37686)



Edifici associati alla Scheda:

ID 10379 | ID 10380 | ID 22426 |





## Informazioni sulla Scheda

### Informazioni sulla Scheda

- **Data rilevazione** 06/08/2019
- **Località** MAGGIANO
- **Denominazione** Al Palazzaccio

## Informazioni sull'Edificio 10379

- **Usi prevalenti:** accessorio
- **Usi presenti:** accessorio

### Manufatti e altri edifici

- **Accessori:** ripostigli, rimessaggi, box

## Informazioni sull'Edificio 10380

- **Usi prevalenti:** residenziale
- **Usi presenti:** residenziale permanente

### Edifici di impianto storico

- **Edifici di matrice rurale:** fienili, stalle, manufatti di rimessaggio, ecc.

## Informazioni sull'Edificio 22426

- **Usi prevalenti:** residenziale
- **Usi presenti:** residenziale permanente

### Edifici di impianto storico

- **Edifici con tipologie edilizie di base:** edifici con preminenza dei caratteri "in schiera"

# Rilievi fotografici



FOTO n° 12356 (edificio 10379)



FOTO n° 12354 (edificio 10380)



FOTO n° 12355 (edificio 10380)



FOTO n° 12347 (edificio 22426)



FOTO n° 12346 (edificio 22426)



FOTO n° 12357 (edificio 22426)

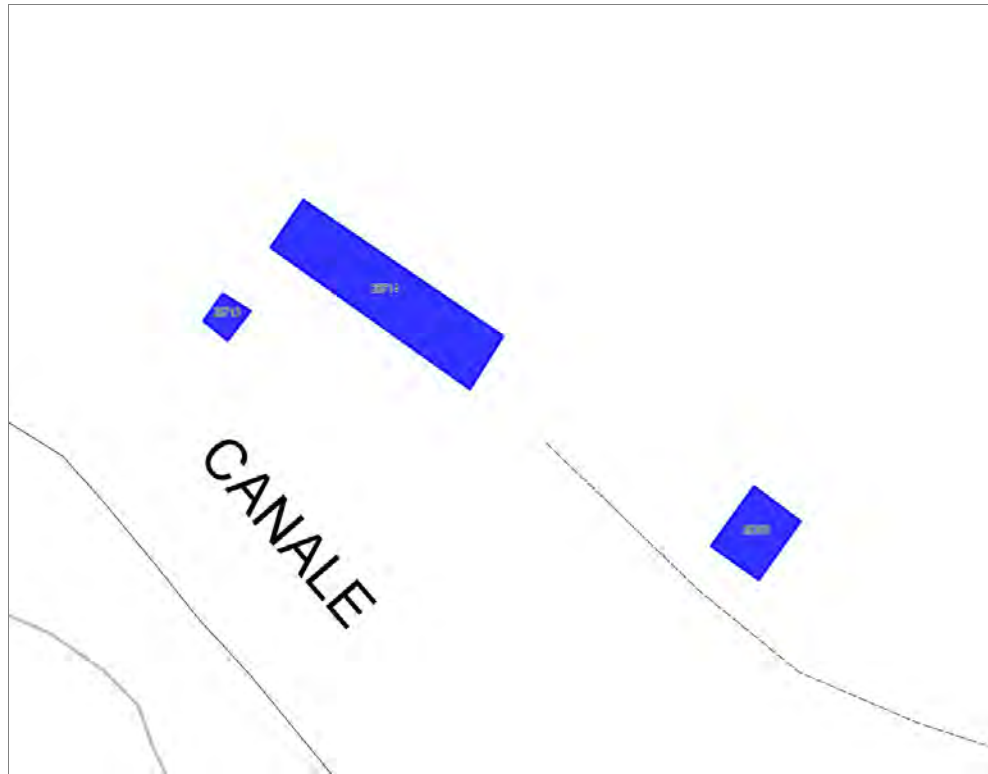


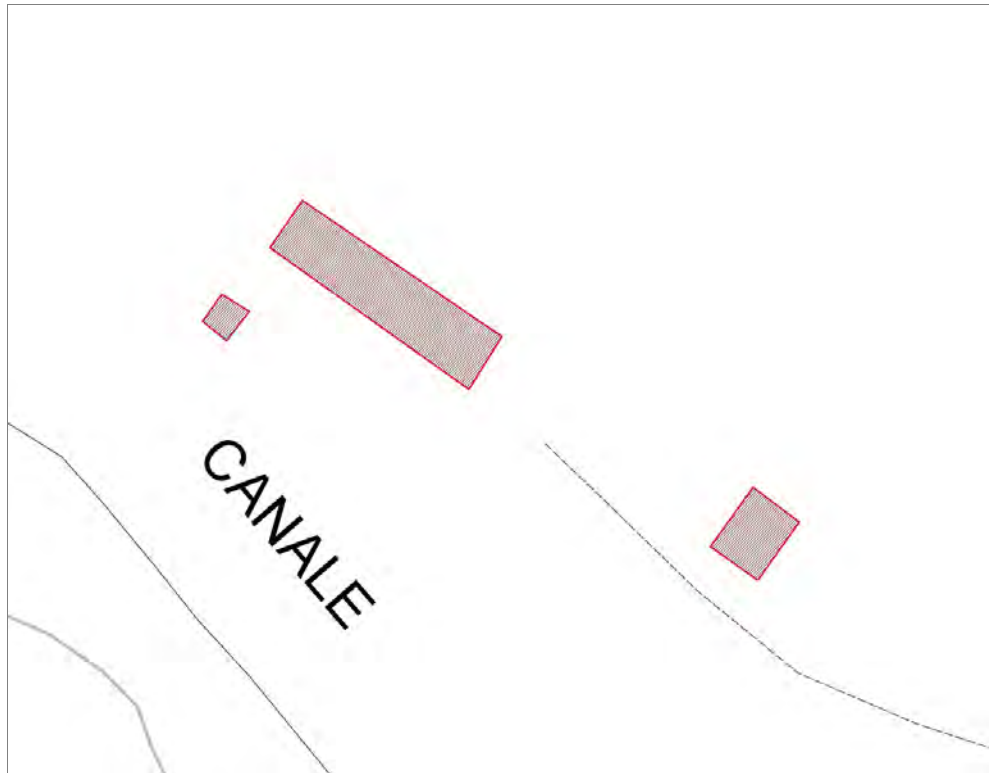
FOTO n° 12359 (edificio 22426)





**Edifici associati alla Scheda:**  
ID 25390 | ID 25713 | ID 25714





---

## Informazioni sulla Scheda

---

### Informazioni sulla Scheda

- **Data rilevazione** 06/08/2019
- **Non rilevabile:** Non raggiungibile
- **Località** MAGGIANO
- **Denominazione** Vicino Villa Arrighi

---

## Informazioni sull'Edificio 25390

---

## Informazioni sull'Edificio 25713

---

## Informazioni sull'Edificio 25714

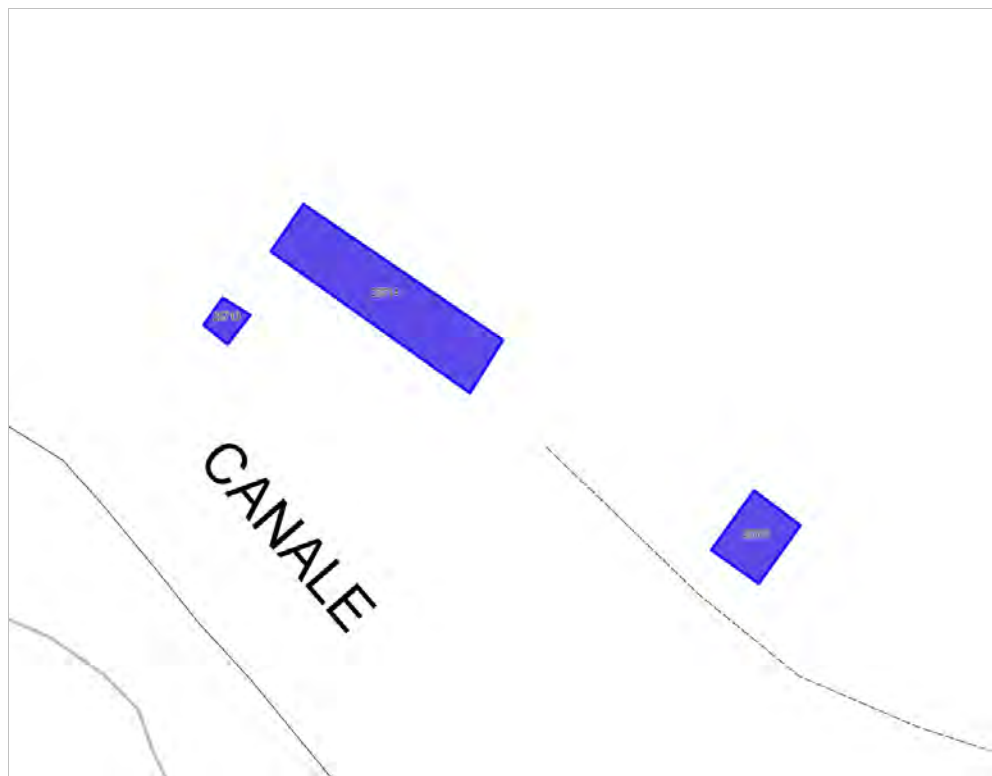
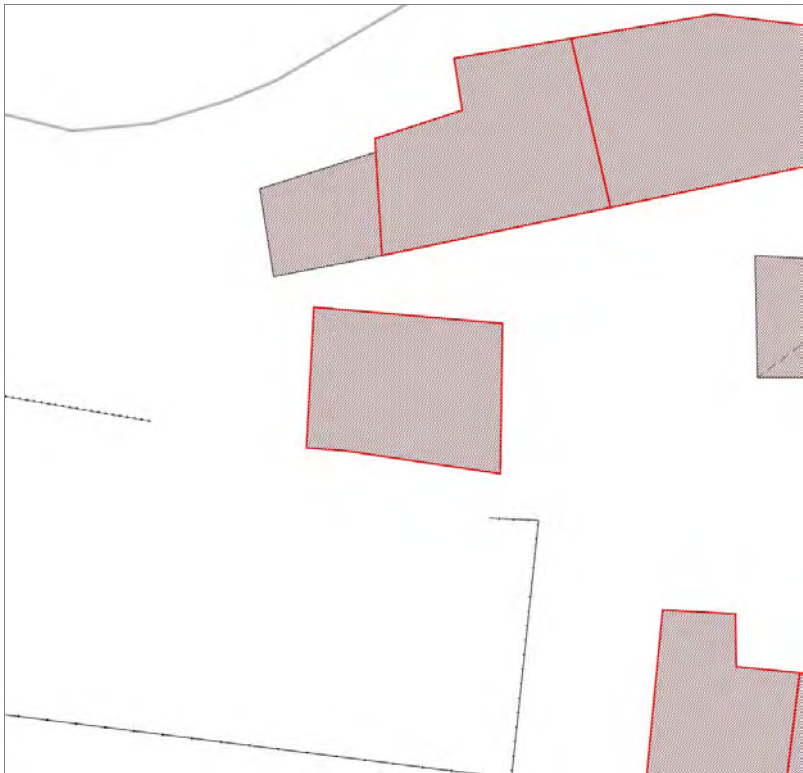


FOTO n° 14282 (scheda)



Edifici associati alla Scheda:  
ID 8181





## Informazioni sulla Scheda

### Informazioni sulla Scheda

- **Data rilevazione** 06/08/2019
- **Località** MAGGIANO
- **Denominazione** Al Palazzaccio

## Informazioni sull'Edificio 8181

- **Uso prevalente:** industriale e artigianale
- **Usi presenti:** artigianale

### Edifici di impianto storico

- **Edifici di matrice rurale:** fienili, stalle, manufatti di rimessaggio, ecc.

# Rilievi fotografici



FOTO n° 12350 (edificio 8181)



FOTO n° 12348 (edificio 8181)



FOTO n° 12352 (edificio 8181)

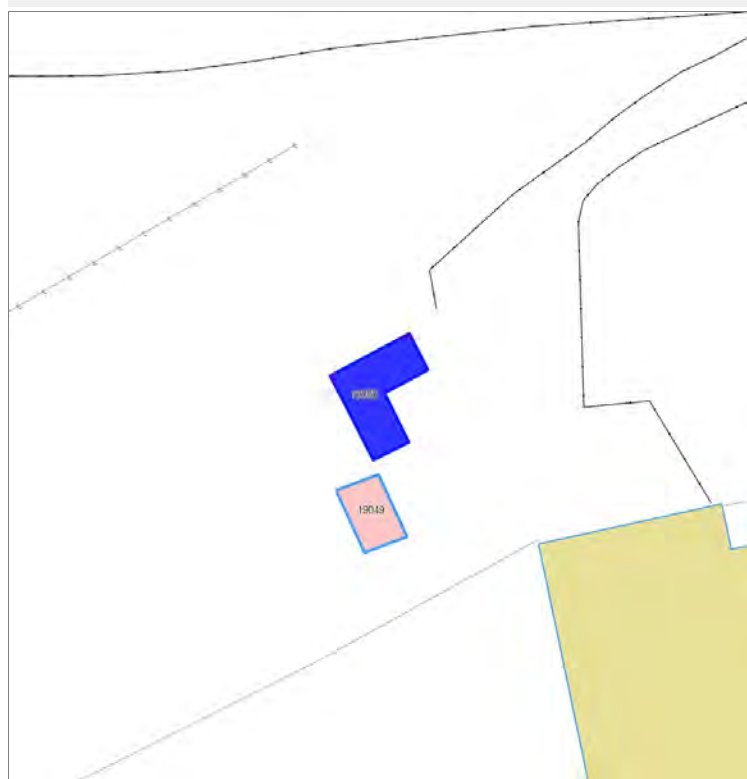


FOTO n° 12361 (edificio 8181)





**Edifici associati alla Scheda:**  
ID 19050





## Informazioni sulla Scheda

### Informazioni sulla Scheda

- **Data rilevazione** 06/08/2019
- **Località** MAGGIANO
- **Denominazione** Vicino Villa Arrighi

## Informazioni sull'Edificio 19050

- **Usi prevalenti:** accessorio
- **Usi presenti:** accessorio

### Manufatti e altri edifici

- **Accessori:** ripostigli, rimessaggi, box

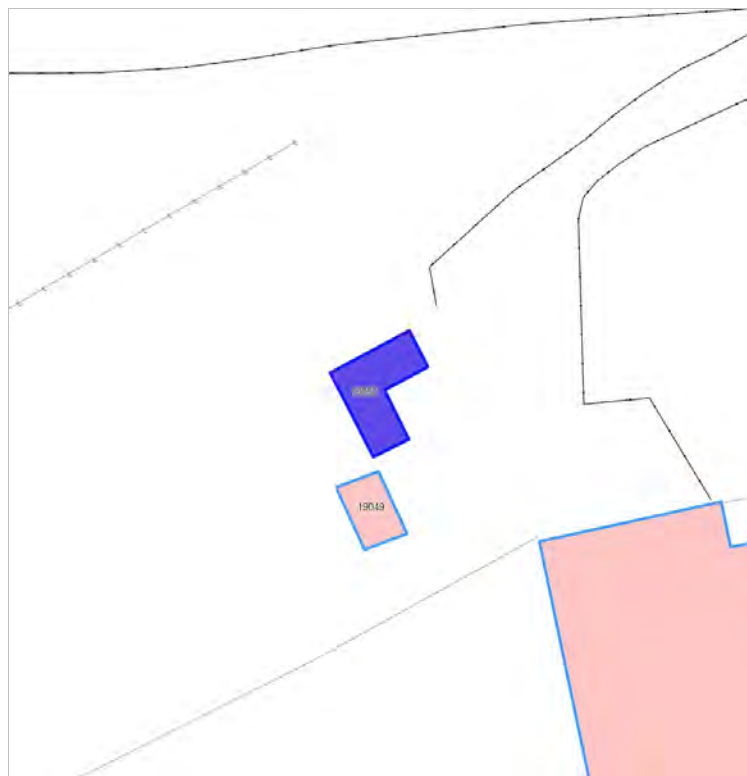


FOTO n° 14285 (edificio 19050)



Edifici associati alla Scheda:

ID 6601 | ID 19732





## Informazioni sulla Scheda

### Informazioni sulla Scheda

- **Data rilevazione** 06/08/2019
- **Località** MAGGIANO
- **Denominazione** Al Palazzaccio

## Informazioni sull'Edificio 6601

- **Usi prevalente:** residenziale
- **Usi presenti:** residenziale permanente

### Edifici di impianto storico

- **Edifici con tipologie edilizie di base:** edifici con preminenza dei caratteri "in schiera"

## Informazioni sull'Edificio 19732

- **Usi prevalente:** residenziale
- **Usi presenti:** residenziale permanente

### Edifici di impianto storico

- **Edifici di matrice rurale:** casa padronale

# Rilievi fotografici



FOTO n° 12353 (edificio 6601)



FOTO n° 12363 (edificio 6601)



FOTO n° 12344 (edificio 19732)



FOTO n° 12349 (edificio 19732)



FOTO n° 12351 (edificio 19732)



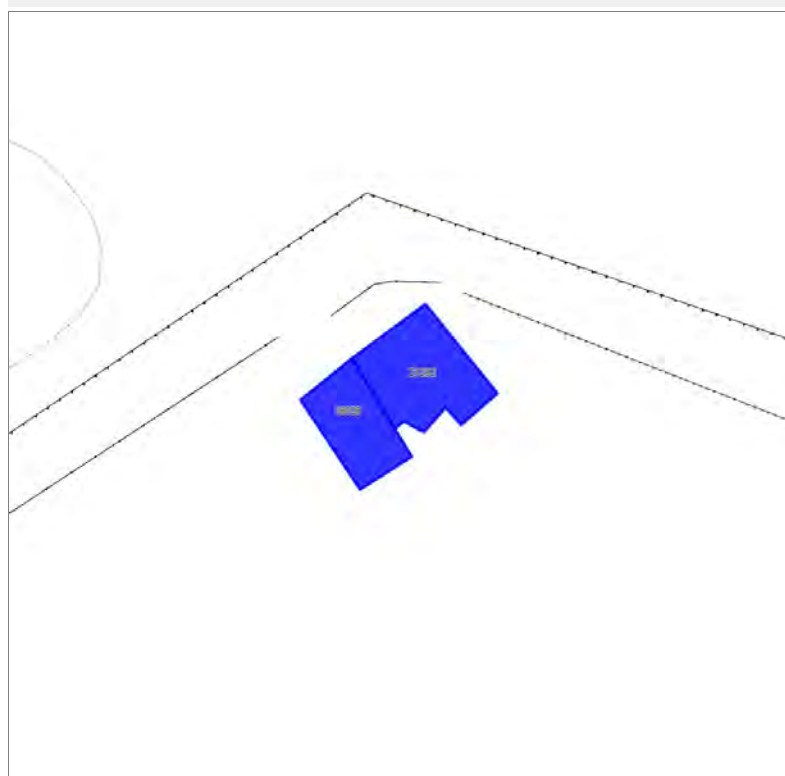
FOTO n° 12366 (edificio 19732)

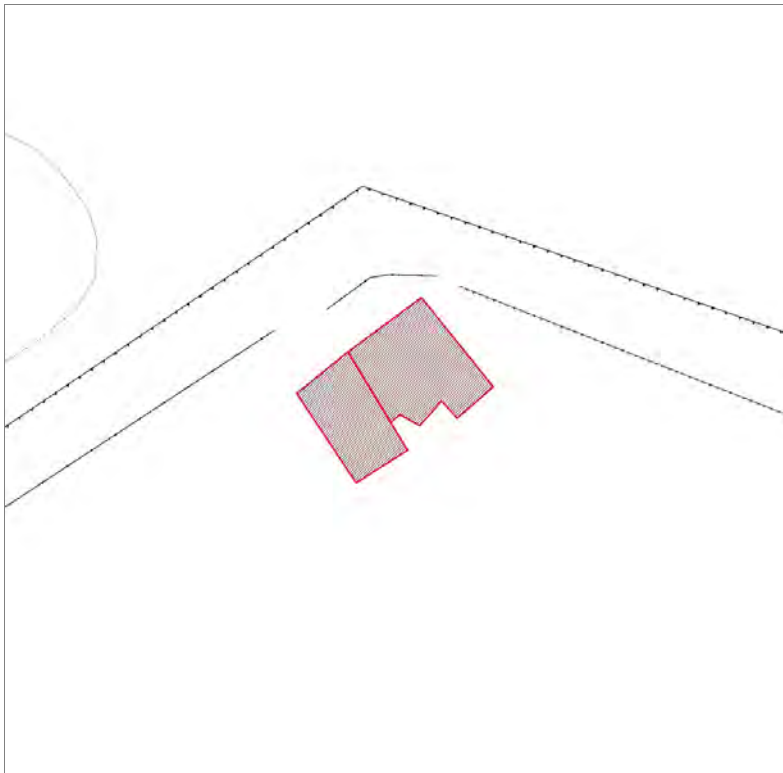




**Edifici associati alla Scheda:**

ID 18006 ID 21292





## Informazioni sulla Scheda

### Informazioni sulla Scheda

- **Data rilevazione** 06/08/2019
- **Località** MAGGIANO
- **Denominazione** Vicino Villa Arrighi

## Informazioni sull'Edificio 18006

- **Usi prevalenti:** accessorio
- **Usi presenti:** accessorio

### Manufatti e altri edifici

- **beni storico culturali a corredo degli edifici:**  
lavatoi

## Informazioni sull'Edificio 21292

- **Usi prevalenti:** di servizio
- **Usi presenti:** culto

### Manufatti e altri edifici

- **beni storico culturali a corredo degli edifici:**  
cappelle

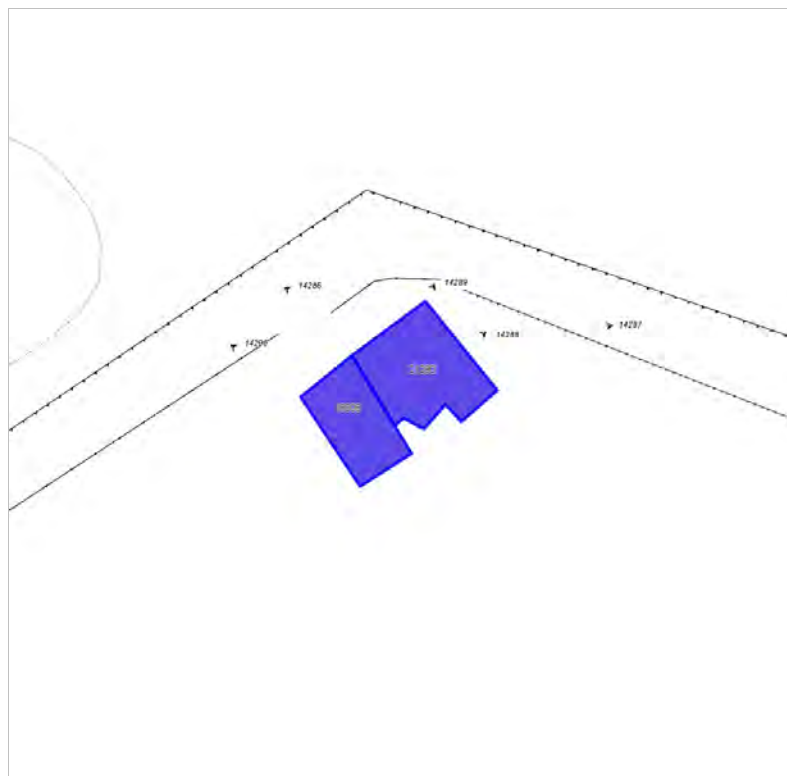


FOTO n° 14290 (edificio 18006)



FOTO n° 14286 (edificio 21292)



FOTO n° 14287 (edificio 21292)



FOTO n° 14288 (edificio 21292)



FOTO n° 14289 (edificio 21292)



Edifici associati alla Scheda:  
ID 30519





## Informazioni sulla Scheda

### Informazioni sulla Scheda

- **Data rilevazione** 06/08/2019
- **Località** MAGGIANO
- **Denominazione** Al Palazzaccio

## Informazioni sull'Edificio 30519

- **Usi prevalenti:** residenziale
- **Usi presenti:** residenziale permanente

### Edifici di impianto storico

- **Edifici con tipologie edilizie non di base:** villini



FOTO n° 12379 (edificio 30519)



FOTO n° 12380 (edificio 30519)



FOTO n° 12381 (edificio 30519)



FOTO n° 12382 (edificio 30519)



FOTO n° 12383 (edificio 30519)






Edifici associati alla Scheda:

ID 36802





## Informazioni sulla Scheda

### Informazioni sulla Scheda

- **Data rilevazione** 06/08/2019
- **Località** FORMENTALE
- **Denominazione** AI LANDUCCI

## Informazioni sull'Edificio 36802

- **Usi prevalenti:** agricolo e funzioni connesse
- **Usi presenti:** attività produttiva agricola; residenziale permanente

### Edifici di impianto storico

- **Edifici di matrice rurale:** casa colonica isolata



FOTO n° 12435 (edificio 36802)



FOTO n° 12436 (edificio 36802)



FOTO n° 12437 (edificio 36802)



FOTO n° 12439 (edificio 36802)



Edifici associati alla Scheda:

ID 16908 ID 16909





## Informazioni sulla Scheda

### Informazioni sulla Scheda

- **Data rilevazione** 06/08/2019
- **Località** MAGGIANO
- **Denominazione** Casa Donatone

## Informazioni sull'Edificio 16908

- **Usi prevalente:** accessorio
- **Usi presenti:** accessorio

### Manufatti e altri edifici

- **Accessori:** ripostigli, rimessaggi, box

## Informazioni sull'Edificio 16909

- **Usi prevalente:** residenziale
- **Usi presenti:** residenziale permanente
- **Numero alloggi:** 2

### Edifici di impianto storico

- **Edifici di matrice rurale:** casa colonica isolata



FOTO n° 14292 (edificio 16908)



FOTO n° 78 (edificio 16909)



FOTO n° 81 (edificio 16909)



FOTO n° 83 (edificio 16909)



FOTO n° 86 (edificio 16909)



FOTO n° 88 (edificio 16909)



FOTO n° 89 (edificio 16909)





**Edifici associati alla Scheda:**

ID 569 | ID 26090

**Edificati Minori associati alla Scheda:**

ID 6





## Informazioni sulla Scheda

### Informazioni sulla Scheda

- **Data rilevazione** 06/08/2019
- **Località** MAGGIANO
- **Denominazione** Casa Donatone

## Informazioni sull'Edificio 569

- **Uso prevalente:** non in uso
- **Usi presenti:** lavori in corso

### Edifici di impianto storico

- **Edifici di matrice rurale:** fienili, stalle, manufatti di rimessaggio, ecc.

## Informazioni sull'Edificio 26090

- **Uso prevalente:** residenziale
- **Usi presenti:** residenziale permanente

### Edifici di impianto storico

- **Edifici con tipologie edilizie di base:** edifici con preminenza dei caratteri "in schiera"

## Informazioni sull'Edificato Minore 6

Tipo  
loggiato



FOTO n° 79 (edificio 569)



FOTO n° 82 (edificio 569)



FOTO n° 84 (edificio 569)



FOTO n° 87 (edificio 569)



FOTO n° 76 (edificio 26090)



FOTO n° 77 (edificio 26090)



FOTO n° 80 (edificio 26090)



FOTO n° 85 (edificio 26090)

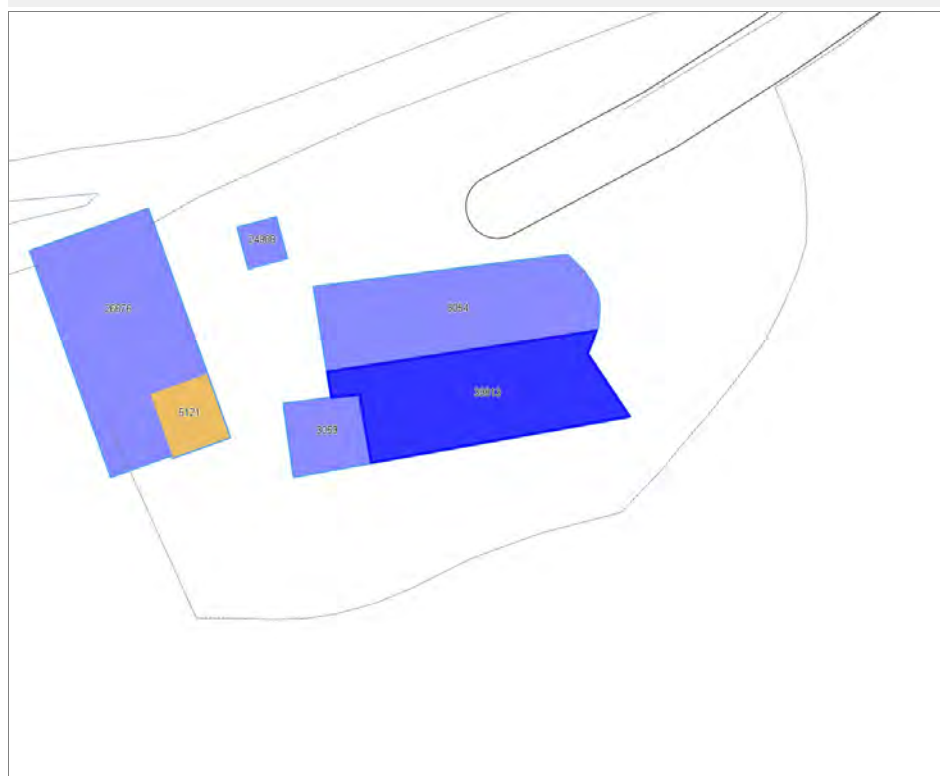


FOTO n° 14293 (edificio minore 6)



Edifici associati alla Scheda:

ID 39813





## Informazioni sulla Scheda

### Informazioni sulla Scheda

- **Data rilevazione** 06/08/2019
- **Località** FORMENTALE
- **Denominazione** AL GRILLO

## Informazioni sull'Edificio 39813

- **Usi prevalenti:** residenziale
- **Usi presenti:** residenziale permanente

### Edifici di impianto storico

- **Edifici a carattere specialistico:** religiosa conventi, monasteri, canoniche, ecc.

## Rilievi fotografici



FOTO n° 12430 (edificio 39813)





Edifici associati alla Scheda:

ID 24988





## Informazioni sulla Scheda

### Informazioni sulla Scheda

- **Data rilevazione** 06/08/2019
- **Località** FORMENTALE
- **Denominazione** AL GRILLO

## Informazioni sull'Edificio 24988

- **Usi prevalenti:** accessorio
- **Usi presenti:** accessorio

### Manufatti e altri edifici

- **beni storico culturali a corredo degli edifici:**  
altro

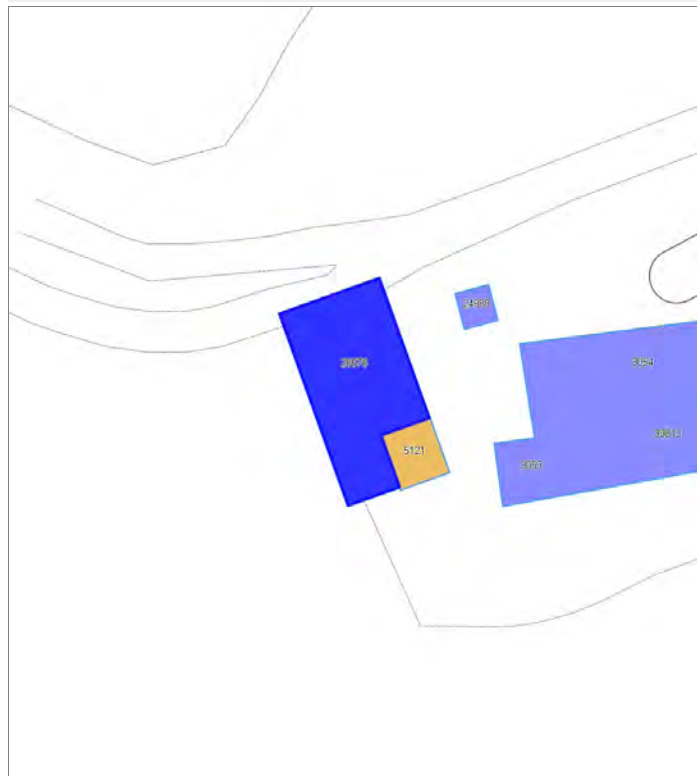


FOTO n° 12425 (edificio 24988)



Edifici associati alla Scheda:

ID 26676





## Informazioni sulla Scheda

### Informazioni sulla Scheda

- **Data rilevazione** 06/08/2019
- **Località** FORMENTALE
- **Denominazione** AL GRILLO

## Informazioni sull'Edificio 26676

- **Usi prevalenti:** accessorio
- **Usi presenti:** accessorio

### Edifici di impianto storico

- **Edifici di matrice rurale:** fienili, stalle, manufatti di rimessaggio, ecc.



FOTO n° 12429 (edificio 26676)



FOTO n° 12431 (edificio 26676)



FOTO n° 12433 (edificio 26676)



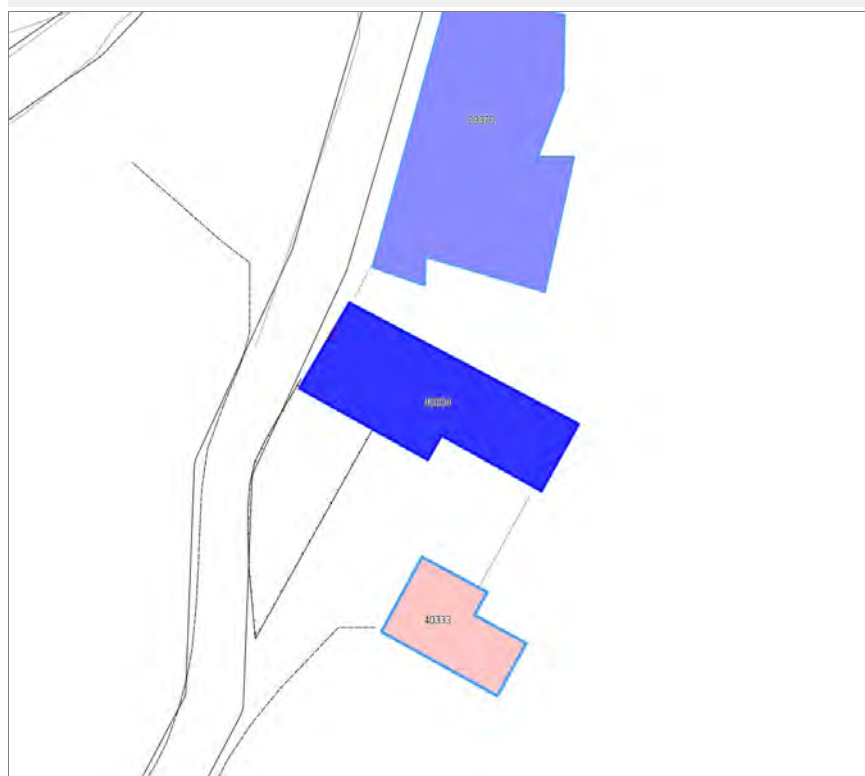
FOTO n° 12434 (edificio 26676)





Edifici associati alla Scheda:

ID 40334





## Informazioni sulla Scheda

### Informazioni sulla Scheda

- **Data rilevazione** 06/08/2019
- **Località** MAGGIANO
- **Denominazione** Al Grillo

## Informazioni sull'Edificio 40334

- **Usi prevalenti:** residenziale
- **Usi presenti:** residenziale permanente

### Edifici di impianto storico

- **Edifici di matrice rurale:** casa colonica isolata

## Rilievi fotografici



FOTO n° 12415 (edificio 40334)



FOTO n° 12416 (edificio 40334)



FOTO n° 12418 (edificio 40334)

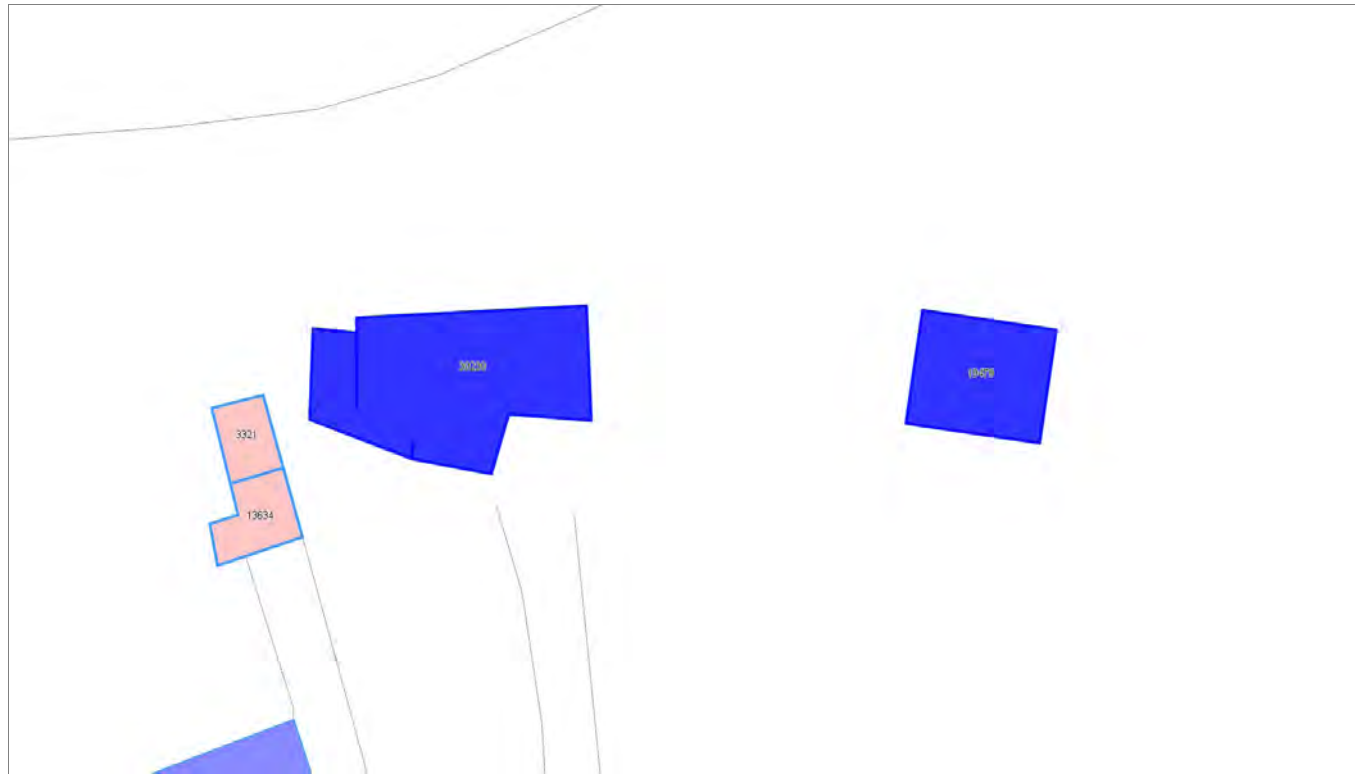


FOTO n° 12419 (edificio 40334)



Edifici associati alla Scheda:

ID 19479 | ID 39230





## Informazioni sulla Scheda

### Informazioni sulla Scheda

- **Data rilevazione** 06/08/2019
- **Località** MAGGIANO
- **Denominazione** Al Grillo

## Informazioni sull'Edificio 19479

- **Usi prevalenti:** accessorio
- **Usi presenti:** non in uso

### Edifici di impianto storico

- **Edifici di matrice rurale:** fienili, stalle, manufatti di rimessaggio, ecc.

## Informazioni sull'Edificio 39230

- **Usi prevalenti:** residenziale
- **Usi presenti:** lavori in corso

### Edifici di impianto storico

- **Edifici di matrice rurale:** casa colonica isolata



FOTO n° 12463 (edificio 19479)



FOTO n° 12465 (edificio 19479)



FOTO n° 12467 (edificio 19479)



FOTO n° 12470 (edificio 19479)



FOTO n° 12446 (edificio 39230)



FOTO n° 12464 (edificio 39230)



FOTO n° 12471 (edificio 39230)



FOTO n° 12476 (edificio 39230)



FOTO n° 12479 (edificio 39230)





Edifici associati alla Scheda:

ID 8461 | ID 30852





## Informazioni sulla Scheda

### Informazioni sulla Scheda

- **Data rilevazione** 06/08/2019
- **Località** MAGGIANO
- **Denominazione** Al Grillo

## Informazioni sull'Edificio 8461

- **Usi prevalente:** residenziale
- **Usi presenti:** residenziale permanente

### Edifici di impianto storico

- **Edifici di matrice rurale:** casa padronale

## Informazioni sull'Edificio 30852

- **Usi prevalente:** residenziale
- **Usi presenti:** residenziale permanente

### Edifici di impianto storico

- **Edifici di matrice rurale:** casa padronale

## Rilievi fotografici



FOTO n° 14296 (scheda)



FOTO n° 12417 (edificio 8461)



FOTO n° 12423 (edificio 8461)



FOTO n° 12412 (edificio 30852)



FOTO n° 12413 (edificio 30852)

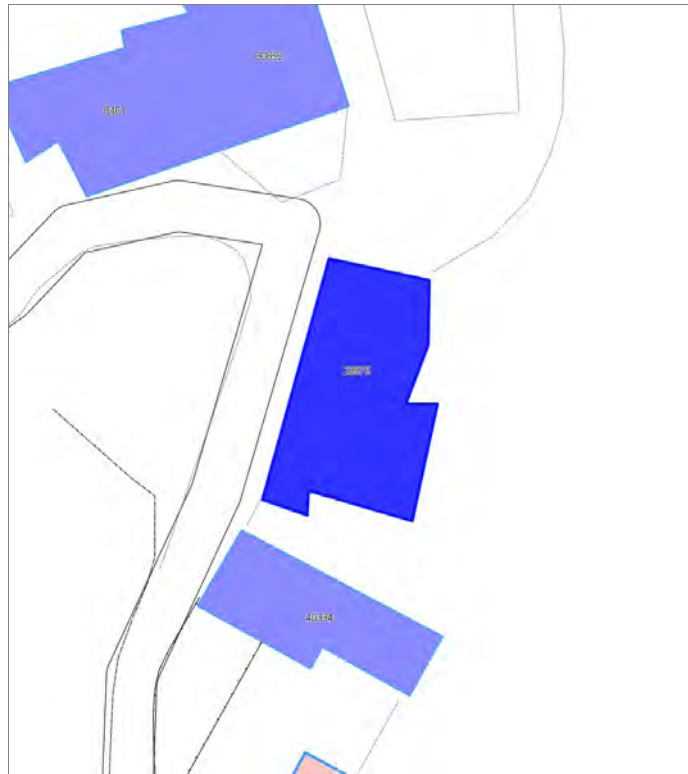


FOTO n° 12474 (edificio 30852)



Edifici associati alla Scheda:

ID 29875





---

## Informazioni sulla Scheda

---

### Informazioni sulla Scheda

- **Data rilevazione** 06/08/2019
- **Località** MAGGIANO
- **Denominazione** Al Grillo

---

## Informazioni sull'Edificio 29875

- **Usi prevalenti:** residenziale
- **Usi presenti:** accessorio; residenziale permanente

---

### Edifici di impianto storico

- **Edifici di matrice rurale:** casa colonica isolata

## Rilievi fotografici



FOTO n° 12411 (edificio 29875)



FOTO n° 12414 (edificio 29875)



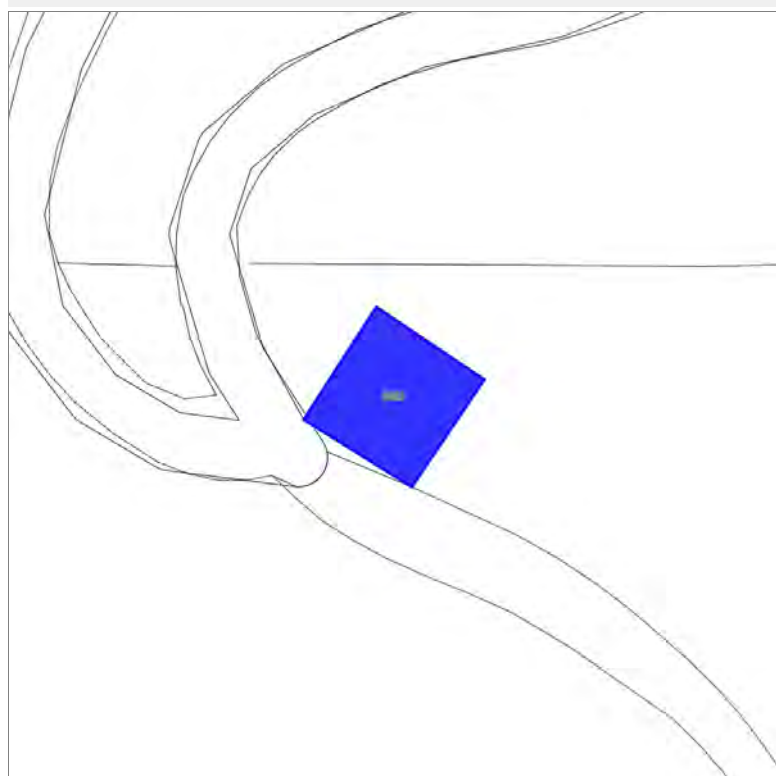
FOTO n° 12421 (edificio 29875)

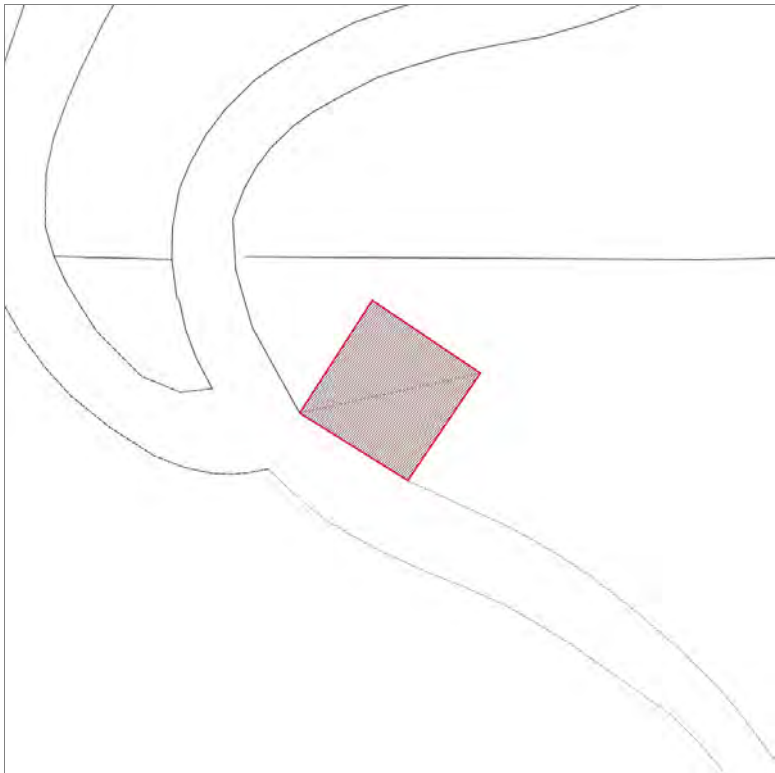




Edifici associati alla Scheda:

ID 6683





## Informazioni sulla Scheda

### Informazioni sulla Scheda

- **Data rilevazione** 06/08/2019
- **Località** FORMENTALE
- **Denominazione** Bivio al Grillo- ai Rovai

## Informazioni sull'Edificio 6683

- **Usò prevalente:** non in uso
- **Usi presenti:** non in uso

### Edifici di impianto storico

- **Altri edifici:** rudere



FOTO n° 14294 (edificio 6683)



FOTO n° 14295 (edificio 6683)



Edifici associati alla Scheda:

ID 7203 | ID 34002 | ID 34003





## Informazioni sulla Scheda

### Informazioni sulla Scheda

- **Data rilevazione** 06/08/2019
- **Località** FORMENTALE
- **Denominazione** Verso AL GRILLO

## Informazioni sull'Edificio 7203

- **Usi prevalenti:** residenziale
- **Usi presenti:** residenziale permanente

### Edifici di impianto storico

- **Edifici di matrice rurale:** casa colonica isolata

## Informazioni sull'Edificio 34002

- **Usi prevalenti:** accessorio
- **Usi presenti:** accessorio

### Manufatti e altri edifici

- **Accessori:** ripostigli, rimessaggi, box

## Informazioni sull'Edificio 34003

- **Usi prevalenti:** accessorio
- **Usi presenti:** accessorio

### Edifici di impianto storico

- **Edifici di matrice rurale:** fienili, stalle, manufatti di rimessaggio, ecc.

# Rilievi fotografici



FOTO n° 12483 (edificio 7203)



FOTO n° 12486 (edificio 7203)



FOTO n° 12487 (edificio 7203)



FOTO n° 12488 (edificio 34002)



FOTO n° 12484 (edificio 34003)



FOTO n° 12489 (edificio 34003)



FOTO n° 12490 (edificio 34003)





Edifici associati alla Scheda:

ID 9645 | ID 9646





## Informazioni sulla Scheda

### Informazioni sulla Scheda

- **Data rilevazione** 06/08/2019
- **Località** FORMENTALE
- **Denominazione** Verso AL GRILLO

## Informazioni sull'Edificio 9645

- **Usi prevalenti:** accessorio
- **Usi presenti:** accessorio

### Edifici di impianto storico

- **Edifici di matrice rurale:** fienili, stalle, manufatti di rimessaggio, ecc.

## Informazioni sull'Edificio 9646

- **Usi prevalenti:** residenziale
- **Usi presenti:** residenziale permanente

### Edifici di impianto storico

- **Edifici con tipologie edilizie di base:** edifici con preminenza dei caratteri "in schiera"

## Rilievi fotografici



FOTO n° 12494 (edificio 9645)



FOTO n° 12496 (edificio 9645)



FOTO n° 12482 (edificio 9646)



FOTO n° 12485 (edificio 9646)



FOTO n° 12491 (edificio 9646)



FOTO n° 12492 (edificio 9646)



FOTO n° 12493 (edificio 9646)



FOTO n° 12495 (edificio 9646)



FOTO n° 12497 (edificio 9646)



FOTO n° 12498 (edificio 9646)



**Edifici associati alla Scheda:**

ID 2115 | ID 29821

**Edificati Minori associati alla Scheda:**

ID 940





## Informazioni sulla Scheda

### Informazioni sulla Scheda

- **Data rilevazione** 06/08/2019
- **Località** MAGGIANO
- **Denominazione** Maggiano

## Informazioni sull'Edificio 2115

- **Usi prevalenti:** agricolo e funzioni connesse
- **Usi presenti:** attività produttiva agricola

### Edifici di impianto storico

- **Edifici di matrice rurale:** fienili, stalle, manufatti di rimessaggio, ecc.

## Informazioni sull'Edificio 29821

- **Usi prevalenti:** residenziale
- **Usi presenti:** residenziale permanente

### Edifici di impianto storico

- **Edifici con tipologie edilizie di base:** edifici con preminenza dei caratteri "in linea"

## Informazioni sull'Edificato Minore 940

### Tipo

baracca, manufatto precario

## Rilievi fotografici



FOTO n° 198 (edificio 2115)



FOTO n° 205 (edificio 2115)



FOTO n° 197 (edificio 29821)



FOTO n° 207 (edificio 29821)



FOTO n° 208 (edificio 29821)



FOTO n° 209 (edificio 29821)



FOTO n° 12700 (edificio minore 940)





Edificati Minori associati alla Scheda:

ID 1106





**Informazioni sulla Scheda**

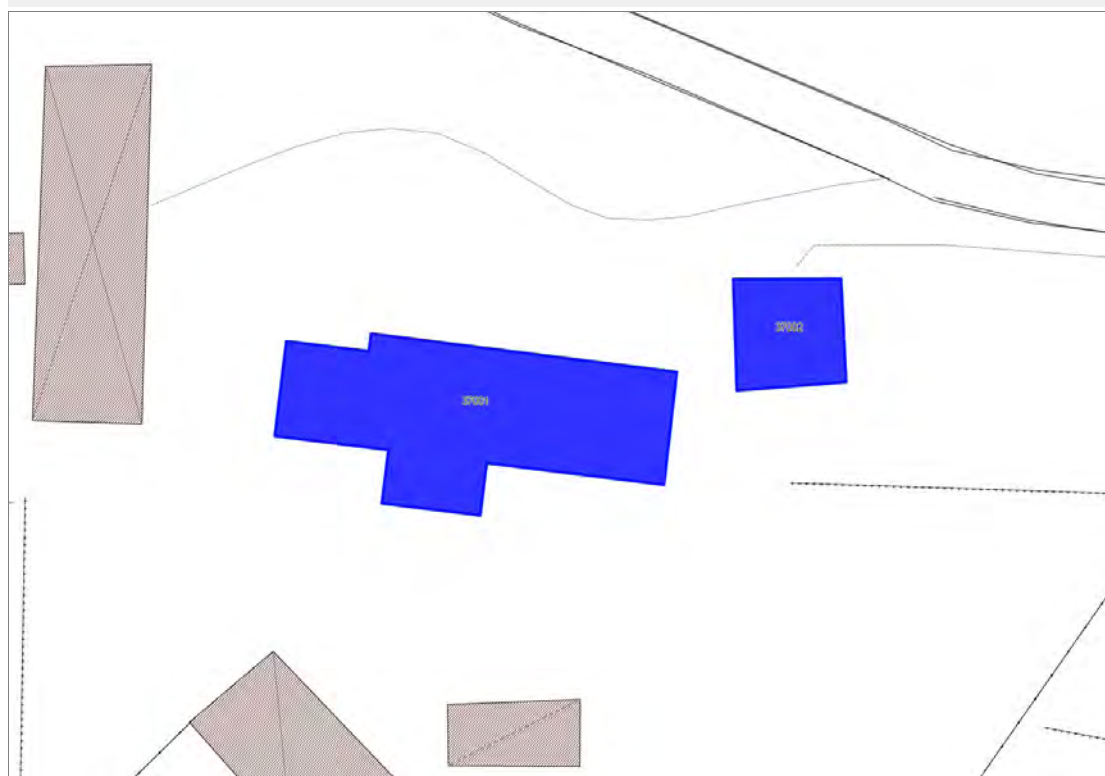
**Informazioni sulla Scheda**

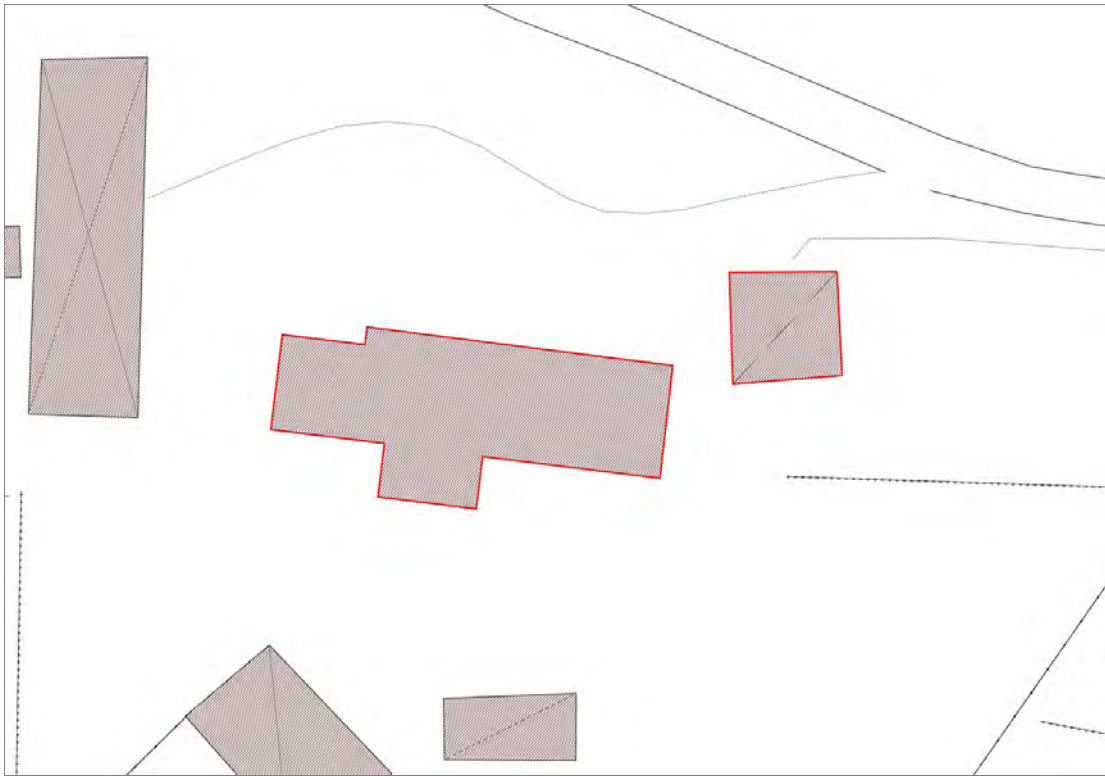
- **Data rilevazione** 06/08/2019
- **Non rilevabile:** Inaccessibile
- **Località** MAGGIANO
- **Denominazione** Maggiano

**Informazioni sull'Edificato Minore 1106**

Edifici associati alla Scheda:

ID 37001 | ID 37002





## Informazioni sulla Scheda

### Informazioni sulla Scheda

- **Data rilevazione** 06/08/2019
- **Località** FORMENTALE
- **Denominazione** Verso AL GRILLO

## Informazioni sull'Edificio 37001

- **Usi prevalenti:** residenziale
- **Usi presenti:** accessorio; residenziale permanente

### Edifici di impianto storico

- **Edifici di matrice rurale:** casa colonica isolata

## Informazioni sull'Edificio 37002

- **Usi prevalenti:** accessorio
- **Usi presenti:** accessorio

### Manufatti e altri edifici

- **Accessori:** altro



FOTO n° 12499 (edificio 37001)



FOTO n° 12500 (edificio 37001)



FOTO n° 12501 (edificio 37001)



FOTO n° 12503 (edificio 37001)



FOTO n° 12505 (edificio 37001)



FOTO n° 12506 (edificio 37001)



FOTO n° 12507 (edificio 37001)



FOTO n° 12508 (edificio 37001)



FOTO n° 12509 (edificio 37001)



FOTO n° 12502 (edificio 37002)



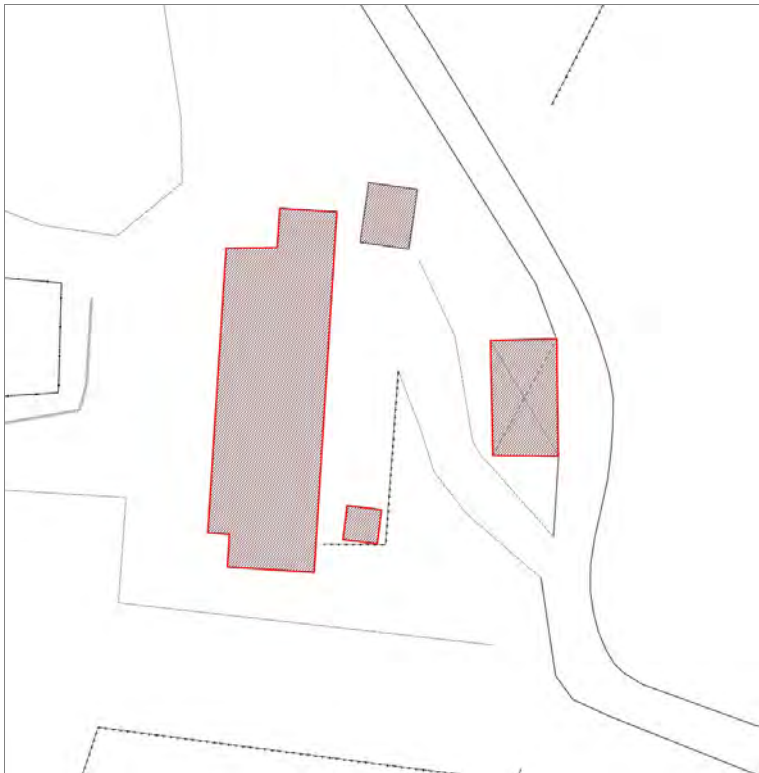
FOTO n° 12504 (edificio 37002)



Edifici associati alla Scheda:

ID 16441 | ID 16442 | ID 21322





## Informazioni sulla Scheda

### Informazioni sulla Scheda

- **Data rilevazione** 06/08/2019
- **Località** FORMENTALE
- **Denominazione** Verso AL GRILLO

## Informazioni sull'Edificio 16441

- **Uso prevalente:** accessorio
- **Usi presenti:** accessorio

### Manufatti e altri edifici

- **Accessori:** forni

## Informazioni sull'Edificio 16442

- **Uso prevalente:** residenziale
- **Usi presenti:** residenziale permanente

### Edifici di impianto storico

- **Edifici di matrice rurale:** casa colonica isolata

## Informazioni sull'Edificio 21322

- **Uso prevalente:** accessorio
- **Usi presenti:** dismesso

### Edifici di impianto storico

- **Altri edifici:** rudere



## Rilievi fotografici

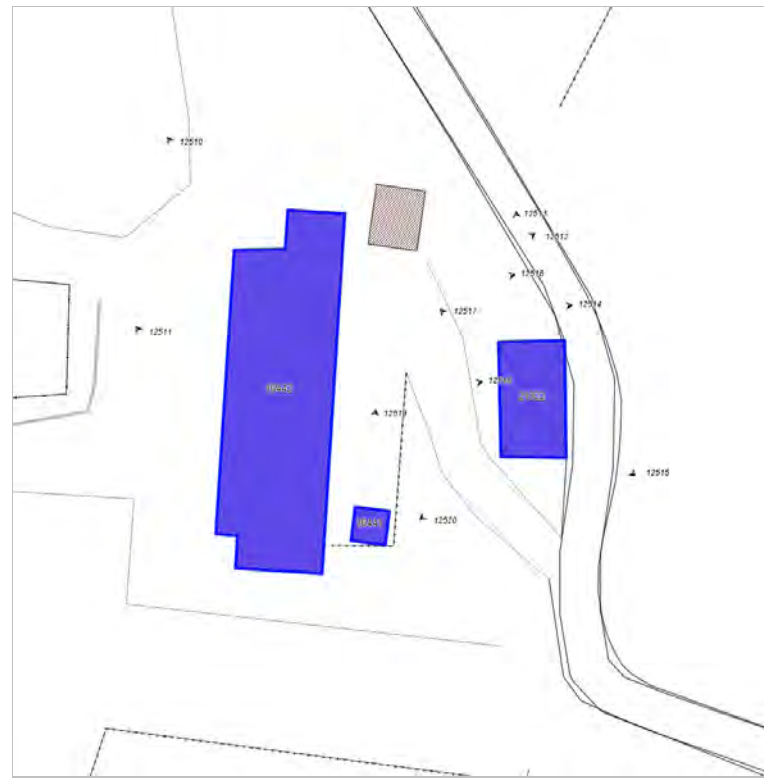


FOTO n° 12519 (edificio 16441)



FOTO n° 12510 (edificio 16442)



FOTO n° 12511 (edificio 16442)



FOTO n° 12512 (edificio 16442)



FOTO n° 12514 (edificio 16442)



FOTO n° 12516 (edificio 16442)



FOTO n° 12518 (edificio 16442)



FOTO n° 12513 (edificio 21322)



FOTO n° 12515 (edificio 21322)



FOTO n° 12517 (edificio 21322)



FOTO n° 12520 (edificio 21322)



Edifici associati alla Scheda:  
ID 5922 | ID 5923





## Informazioni sulla Scheda

### Informazioni sulla Scheda

- **Data rilevazione** 06/08/2019
- **Località** AL MOLINO DI CIMA
- **Denominazione** Al Molino Di Cima

## Informazioni sull'Edificio 5922

- **Usò prevalente:** non rilevabile

### Edifici di impianto storico

- **Edifici di matrice rurale:** fienili, stalle, manufatti di rimessaggio, ecc.

## Informazioni sull'Edificio 5923

- **Usò prevalente:** misto
- **Usi presenti:** accessorio; residenziale permanente

### Edifici di impianto storico

- **Edifici a carattere specialistico:** civile

## Rilievi fotografici



FOTO n° 14301 (edificio 5922)



FOTO n° 14298 (edificio 5923)



FOTO n° 14299 (edificio 5923)

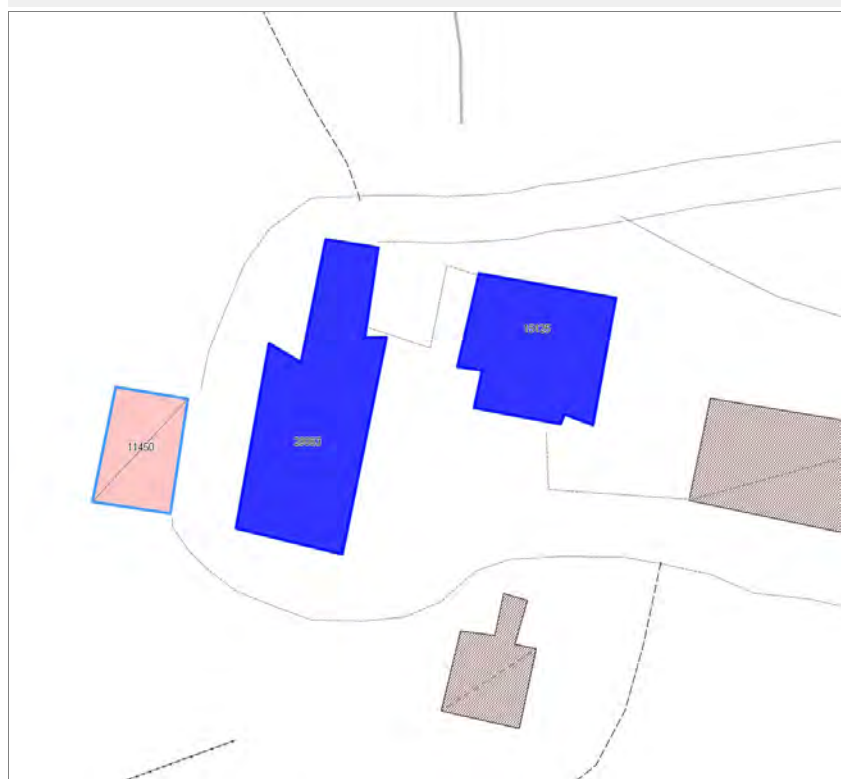


FOTO n° 14300 (edificio 5923)



Edifici associati alla Scheda:

ID 15125 ID 29063





## Informazioni sulla Scheda

### Informazioni sulla Scheda

- **Data rilevazione** 06/08/2019
- **Località** AL MOLINO DI CIMA
- **Denominazione** Al Molino Di Cima

## Informazioni sull'Edificio 15125

- **Usi prevalenti:** accessorio
- **Usi presenti:** accessorio

### Edifici di impianto storico

- **Edifici di matrice rurale:** fienili, stalle, manufatti di rimessaggio, ecc.

## Informazioni sull'Edificio 29063

- **Usi prevalenti:** residenziale
- **Usi presenti:** residenziale permanente

### Edifici di impianto storico

- **Edifici di matrice rurale:** casa colonica isolata





FOTO n° 14302 (edificio 15125)



FOTO n° 14304 (edificio 15125)



FOTO n° 14305 (edificio 15125)



FOTO n° 14306 (edificio 15125)



FOTO n° 13416 (edificio 29063)



FOTO n° 13417 (edificio 29063)



FOTO n° 13418 (edificio 29063)



FOTO n° 13419 (edificio 29063)



FOTO n° 13420 (edificio 29063)



FOTO n° 13421 (edificio 29063)



FOTO n° 13422 (edificio 29063)



FOTO n° 13423 (edificio 29063)



Edifici associati alla Scheda:

ID 1097





---

## Informazioni sulla Scheda

---

### Informazioni sulla Scheda

- **Data rilevazione** 06/08/2019
- **Località** ALLA BIDIA
- **Denominazione** Alla Bidia

---

## Informazioni sull'Edificio 1097

- **Usi prevalente:** residenziale
- **Usi presenti:** residenziale permanente

---

### Edifici di impianto storico

- **Edifici di matrice rurale:** casa colonica isolata

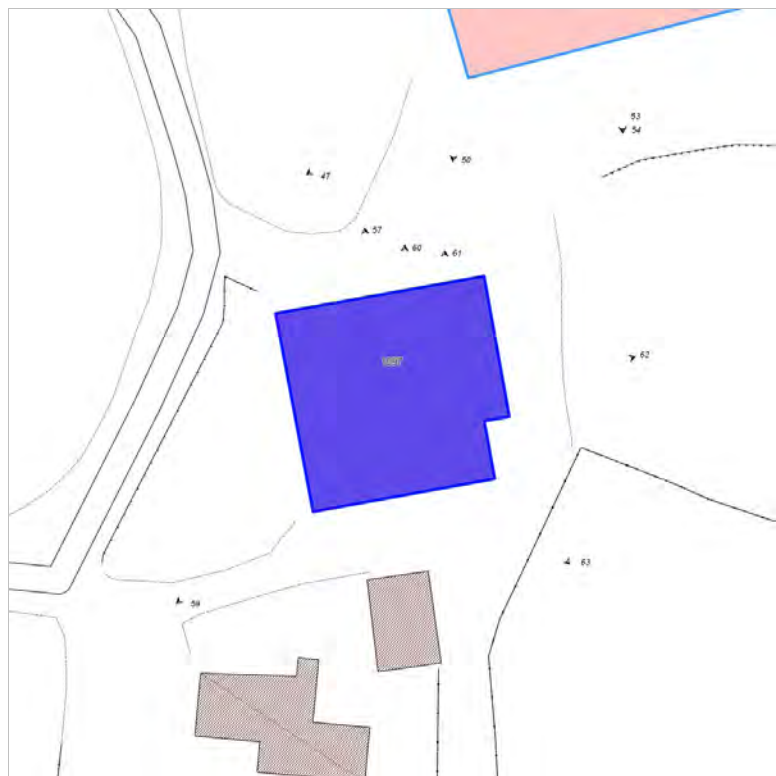


FOTO n° 57 (edificio 1097)



FOTO n° 59 (edificio 1097)



FOTO n° 60 (edificio 1097)



FOTO n° 61 (edificio 1097)




FOTO n° 62 (edificio 1097)



FOTO n° 63 (edificio 1097)



Edifici associati alla Scheda:

ID 14634





## Informazioni sulla Scheda

### Informazioni sulla Scheda

- **Data rilevazione** 06/08/2019
- **Località** ALLA BIDIA
- **Denominazione** Alla Bidia

## Informazioni sull'Edificio 14634

- **Usi prevalente:** residenziale
- **Usi presenti:** residenziale permanente

### Edifici di impianto storico

- **Edifici di matrice rurale:** fienili, stalle, manufatti di rimessaggio, ecc.





FOTO n° 42 (edificio 14634)



FOTO n° 43 (edificio 14634)



FOTO n° 44 (edificio 14634)



FOTO n° 47 (edificio 14634)



FOTO n° 50 (edificio 14634)



FOTO n° 53 (edificio 14634)



FOTO n° 54 (edificio 14634)



# Report Scheda Edifici sparsi Alla Bidia N°608

## Edifici associati alla Scheda:

ID 972 | ID 16090 | ID 42030





## Informazioni sulla Scheda

### Informazioni sulla Scheda

- **Data rilevazione** 06/08/2019
- **Località** ALLA BIDIA
- **Denominazione** Alla Bidia

## Informazioni sull'Edificio 972

- **Usi prevalenti:** residenziale
- **Usi presenti:** residenziale permanente

### Edifici di impianto storico

- **Edifici di matrice rurale:** casa colonica isolata

## Informazioni sull'Edificio 16090

### Manufatti e altri edifici

- **Accessori:** altro

## Informazioni sull'Edificio 42030

- **Usi prevalenti:** accessorio
- **Usi presenti:** accessorio

### Manufatti e altri edifici

- **Accessori:** ripostigli, rimessaggi, box



FOTO n° 45 (edificio 972)



FOTO n° 48 (edificio 972)



FOTO n° 51 (edificio 972)



FOTO n° 55 (edificio 972)

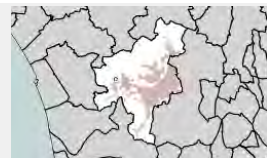


FOTO n° 58 (edificio 972)



Edifici associati alla Scheda:

ID 6368 | ID 24391





## Informazioni sulla Scheda

### Informazioni sulla Scheda

- **Data rilevazione** 06/08/2019
- **Località** ALLA BIDIA
- **Denominazione** Alla Bidia

## Informazioni sull'Edificio 6368

- **Uso prevalente:** agricolo e funzioni connesse
- **Usi presenti:** attività produttiva agricola

### Edifici di impianto storico

- **Edifici di matrice rurale:** fienili, stalle, manufatti di rimessaggio, ecc.

## Informazioni sull'Edificio 24391

### Manufatti e altri edifici

- **Accessori:** ripostigli, rimessaggi, box



# Rilievi fotografici



FOTO n° 46 (edificio 6368)



FOTO n° 49 (edificio 6368)



FOTO n° 52 (edificio 6368)



FOTO n° 56 (edificio 6368)

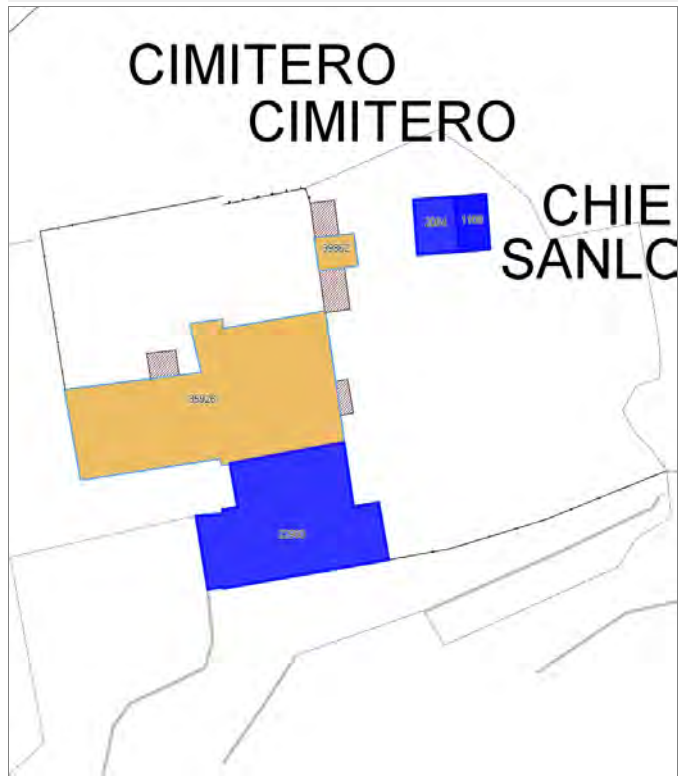


**Edifici associati alla Scheda:**

ID 2064 | ID 22980

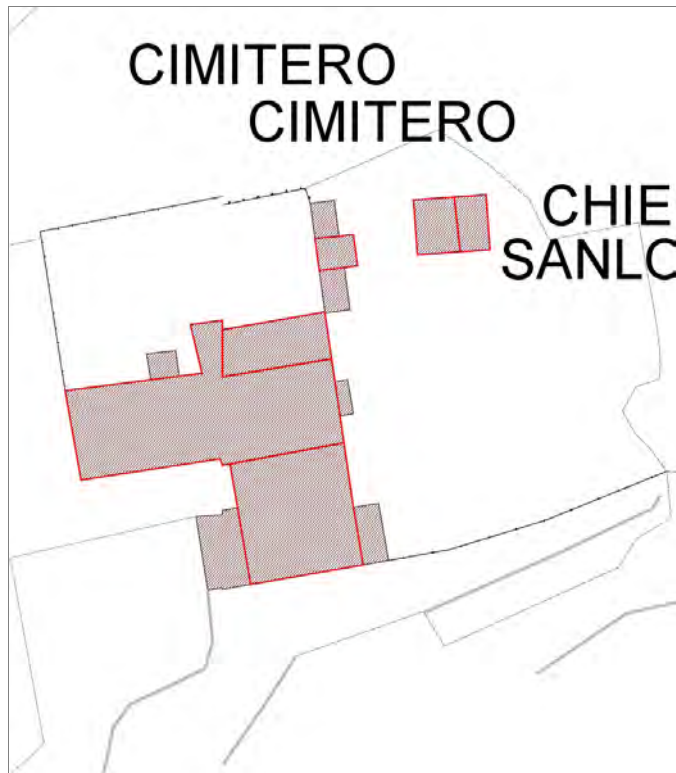
**Edificati Minori associati alla Scheda:**

ID 1108



CIMITERO  
CIMITERO

CHIE  
SANLC



## Informazioni sulla Scheda

### Informazioni sulla Scheda

- **Data rilevazione** 06/08/2019
- **Località** LA CERTOSA
- **Denominazione** Canonica della Chiesa di San Lorenzo Martire

## Informazioni sull'Edificio 2064

- **Usi prevalente:** accessorio
- **Usi presenti:** attività produttiva agricola

### Edifici di impianto storico

- **Edifici di matrice rurale:** fienili, stalle, manufatti di rimessaggio, ecc.

## Informazioni sull'Edificio 22980

- **Usi prevalente:** residenziale
- **Usi presenti:** culto; residenziale permanente

### Edifici di impianto storico

- **Edifici a carattere specialistico:** religiosa conventi, monasteri, canoniche, ecc.

## Informazioni sull'Edificato Minore 1108

Tipo  
tettoia

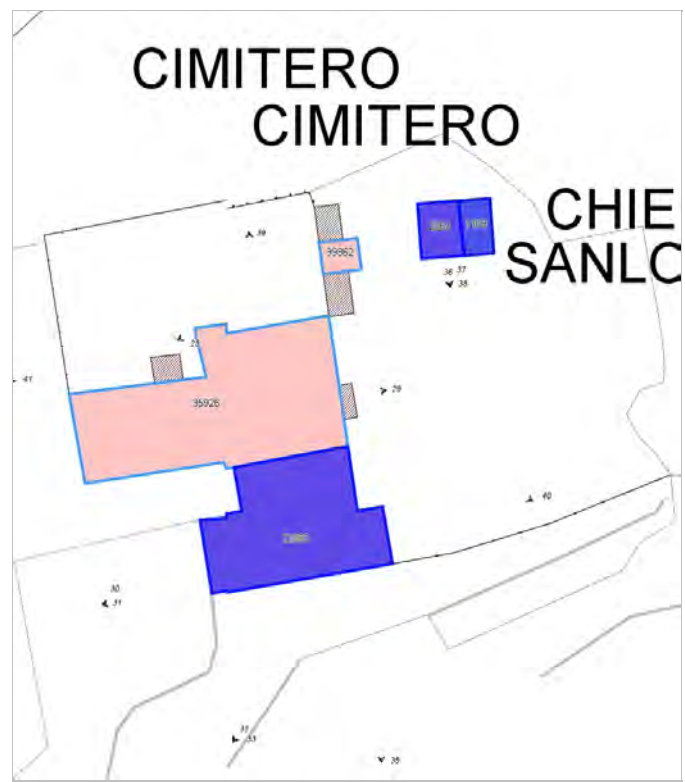


FOTO n° 36 (edificio 2064)



FOTO n° 37 (edificio 2064)



FOTO n° 38 (edificio 2064)



FOTO n° 30 (edificio 22980)



FOTO n° 31 (edificio 22980)



FOTO n° 32 (edificio 22980)



FOTO n° 33 (edificio 22980)



FOTO n° 35 (edificio 22980)

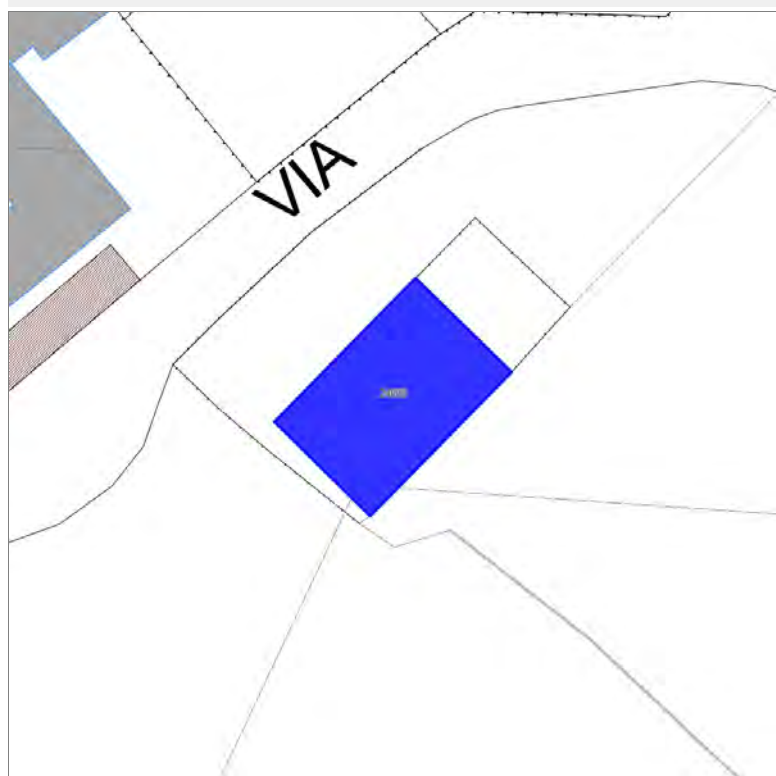


FOTO n° 40 (edificio 22980)



**Edifici associati alla Scheda:**

ID 24658





VIA

## Informazioni sulla Scheda

### Informazioni sulla Scheda

- **Data rilevazione** 06/08/2019
- **Località** LA CERTOSA
- **Denominazione** Via per Chiatri

## Informazioni sull'Edificio 24658

- **Usi prevalente:** residenziale
- **Usi presenti:** residenziale permanente

### Edifici di impianto storico

- **Edifici di matrice rurale:** casa colonica isolata





FOTO n° 24 (edificio 24658)



FOTO n° 25 (edificio 24658)



FOTO n° 26 (edificio 24658)



FOTO n° 27 (edificio 24658)



Edifici associati alla Scheda:

ID 13748 ID 19778 ID 38103 ID 42031





## Informazioni sulla Scheda

### Informazioni sulla Scheda

- **Data rilevazione** 06/08/2019
- **Località** FARNETA
- **Denominazione** Corte Donatore

## Informazioni sull'Edificio 13748

- **Usi prevalente:** residenziale
- **Usi presenti:** residenziale permanente

### Edifici di impianto storico

- **Edifici con tipologie edilizie di base:** edifici con preminenza dei caratteri "in schiera"

## Informazioni sull'Edificio 19778

- **Usi prevalente:** accessorio
- **Usi presenti:** accessorio

### Manufatti e altri edifici

- **Accessori:** forni

## Informazioni sull'Edificio 38103

- **Usi prevalente:** accessorio
- **Usi presenti:** accessorio

### Edifici di impianto storico

- **Edifici di matrice rurale:** fienili, stalle, manufatti di rimessaggio, ecc.

## Informazioni sull'Edificio 42031

- **Usi prevalente:** non in uso
- **Usi presenti:** dismesso

### Edifici di impianto storico

- **Altri edifici:** rudere



FOTO n° 71 (edificio 13748)



FOTO n° 74 (edificio 13748)



FOTO n° 75 (edificio 13748)



FOTO n° 66 (edificio 38103)



FOTO n° 68 (edificio 38103)



FOTO n° 73 (edificio 38103)



FOTO n° 70 (edificio 42031)



**Edifici associati alla Scheda:**

ID 24839 | ID 24840





## Informazioni sulla Scheda

### Informazioni sulla Scheda

- **Data rilevazione** 06/08/2019
- **Località** FARNETA
- **Denominazione** Via per Chiatri

## Informazioni sull'Edificio 24839

- **Usi prevalente:** residenziale
- **Usi presenti:** lavori in corso; residenziale permanente

### Edifici di impianto storico

- **Edifici con tipologie edilizie di base:** edilizia con tipologia incerta ottenuta per trasformazioni di edifici più antichi

## Informazioni sull'Edificio 24840

- **Usi prevalente:** accessorio
- **Usi presenti:** accessorio

### Edifici di impianto storico

- **Edifici di matrice rurale:** fienili, stalle, manufatti di rimessaggio, ecc.



## Rilievi fotografici



FOTO n° 12825 (edificio 24839)



FOTO n° 12826 (edificio 24839)



FOTO n° 12827 (edificio 24839)



FOTO n° 12828 (edificio 24839)



FOTO n° 12830 (edificio 24839)



FOTO n° 12829 (edificio 24840)



FOTO n° 12831 (edificio 24840)



FOTO n° 12832 (edificio 24840)



# Report Scheda Edifici sparsi Via per Chiatri N°614

## Edifici associati alla Scheda:

ID 17492

## Edificati Minori associati alla Scheda:

ID 955 ID 956





## Informazioni sulla Scheda

### Informazioni sulla Scheda

- **Data rilevazione** 06/08/2019
- **Località** FARNETA
- **Denominazione** Via per Chiatri

## Informazioni sull'Edificio 17492

- **Usi prevalenti:** residenziale
- **Usi presenti:** residenziale permanente
- **Edifici di impianto storico**
- **Edifici di matrice rurale:** casa colonica isolata

## Informazioni sull'Edificato Minore 955

Tipo  
tettoia

## Informazioni sull'Edificato Minore 956

Tipo  
loggiate

# Rilievi fotografici



FOTO n° 12833 (edificio 17492)



FOTO n° 12835 (edificio 17492)



FOTO n° 12837 (edificio 17492)



FOTO n° 14322 (edificio minore 955)



FOTO n° 12842 (edificio minore 956)



Edifici associati alla Scheda:

ID 17977





## Informazioni sulla Scheda

### Informazioni sulla Scheda

- **Data rilevazione** 06/08/2019
- **Località** FARNETA
- **Denominazione** Via per Chiatri

## Informazioni sull'Edificio 17977

- **Usi prevalenti:** residenziale
- **Usi presenti:** residenziale permanente

### Edifici di impianto storico

- **Edifici con tipologie edilizie di base:** edifici con preminenza dei caratteri "in schiera"



## Rilievi fotografici



FOTO n° 12834 (edificio 17977)



FOTO n° 12836 (edificio 17977)



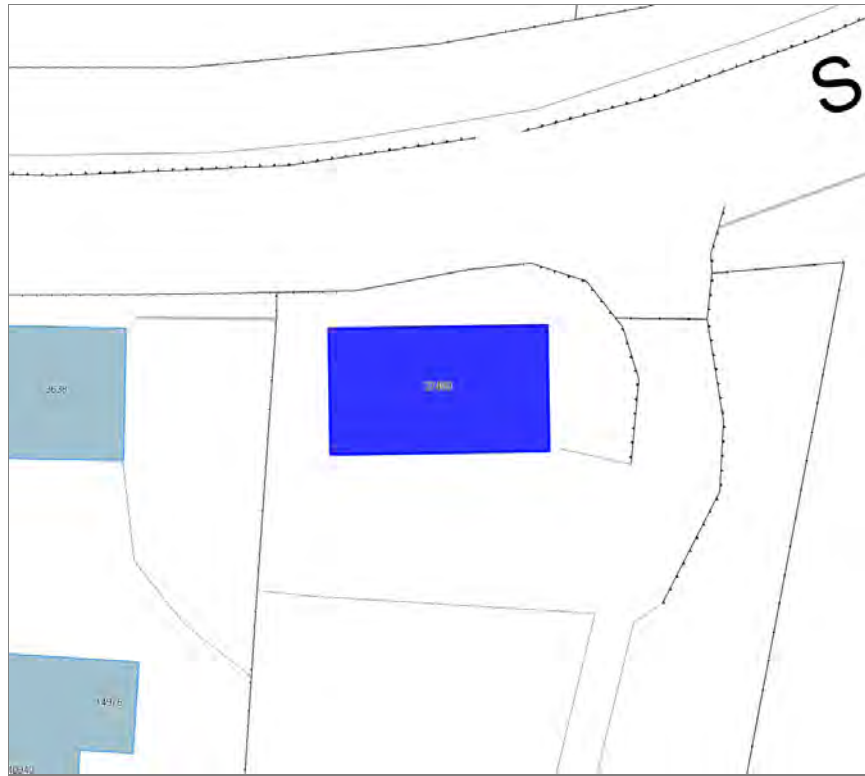
FOTO n° 12838 (edificio 17977)



FOTO n° 12840 (edificio 17977)



Edifici associati alla Scheda:  
ID 27489





## Informazioni sulla Scheda

### Informazioni sulla Scheda

- **Data rilevazione** 06/08/2019
- **Località** MAGGIANO
- **Denominazione** Maggiano

## Informazioni sull'Edificio 27489

- **Usò prevalente:** residenziale
- **Usi presenti:** residenziale permanente
- **Numero alloggi:** 1

### Edifici di impianto storico

- **Edifici con tipologie edilizie di base:** edifici con preminenza dei caratteri "in schiera"



FOTO n° 13197 (edificio 27489)



FOTO n° 13198 (edificio 27489)



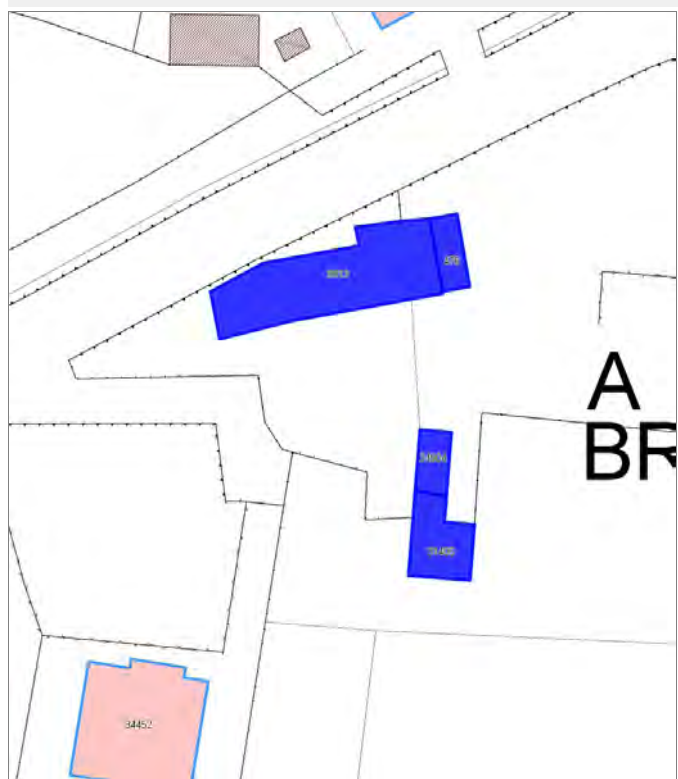
FOTO n° 13199 (edificio 27489)

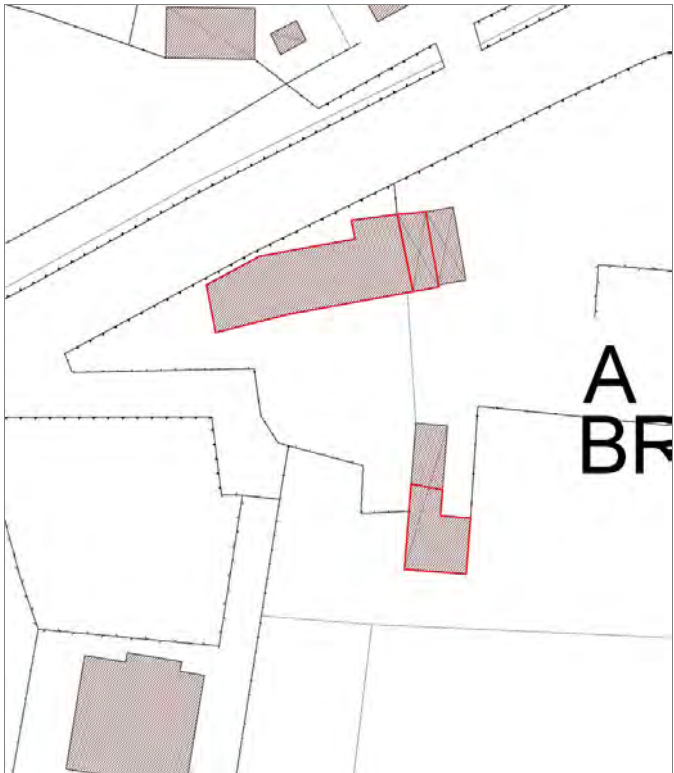


# Report Scheda Edifici sparsi A Bruscolaro N°618

## Edifici associati alla Scheda:

ID 476 | ID 9813 | ID 31405 | ID 34904





## Informazioni sulla Scheda

### Informazioni sulla Scheda

- **Data rilevazione** 06/08/2019
- **Località** MAGGIANO
- **Denominazione** A Bruscolaro

## Informazioni sull'Edificio 476

- **Uso prevalente:** accessorio
- **Usi presenti:** accessorio

### Manufatti e altri edifici

- **Accessori:** ripostigli, rimessaggi, box

## Informazioni sull'Edificio 9813

- **Uso prevalente:** residenziale
- **Usi presenti:** residenziale permanente
- **Numero alloggi:** 3

### Edifici di impianto storico

- **Edifici di matrice rurale:** casa colonica isolata

## Informazioni sull'Edificio 31405

- **Uso prevalente:** accessorio
- **Usi presenti:** accessorio

### Manufatti e altri edifici

- **Accessori:** altro

## Informazioni sull'Edificio 34904

- **Uso prevalente:** accessorio
- **Usi presenti:** accessorio

### Manufatti e altri edifici

- **Accessori:** ripostigli, rimessaggi, box



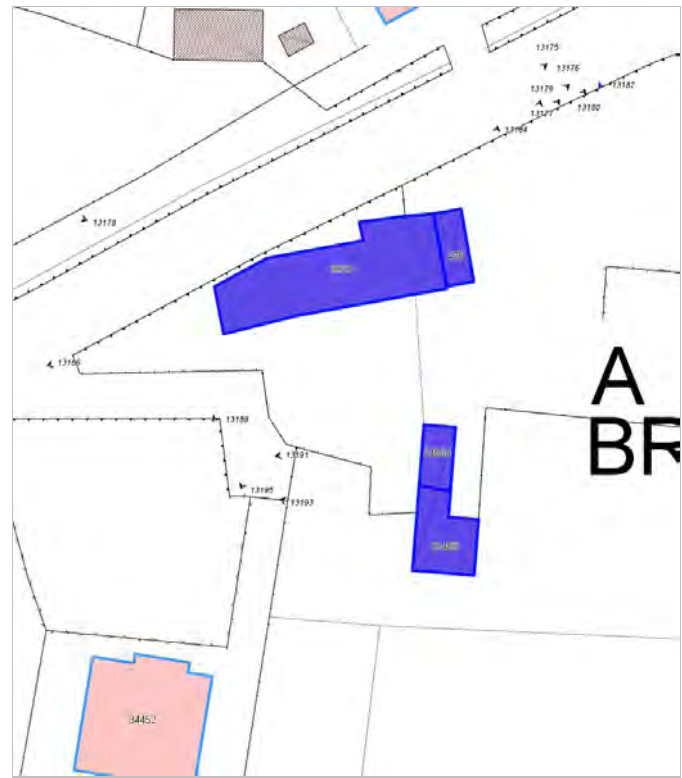


FOTO n° 13177 (edificio 476)



FOTO n° 13175 (edificio 9813)



FOTO n° 13176 (edificio 9813)



FOTO n° 13186 (edificio 9813)



FOTO n° 13189 (edificio 9813)



FOTO n° 13195 (edificio 9813)



FOTO n° 13179 (edificio 31405)



FOTO n° 13193 (edificio 31405)



FOTO n° 13180 (edificio 34904)



FOTO n° 13184 (edificio 34904)



FOTO n° 13191 (edificio 34904)



**Edifici associati alla Scheda:**

ID 1278 | ID 9331 | ID 17936 | ID 21955 | ID 23034 | ID 36087

**Edificati Minori associati alla Scheda:**

ID 1121





## Informazioni sulla Scheda

### Informazioni sulla Scheda

- **Data rilevazione** 06/08/2019
- **Località** MAGGIANO
- **Denominazione** Case Capechio

## Informazioni sull'Edificio 1278

- **Uso prevalente:** residenziale
- **Usi presenti:** residenziale permanente
- **Numero alloggi:** 1

### Edifici di impianto storico

- **Edifici con tipologie edilizie di base:** edifici con preminenza dei caratteri "in schiera"

## Informazioni sull'Edificio 9331

- **Uso prevalente:** accessorio
- **Usi presenti:** accessorio

### Manufatti e altri edifici

- **Accessori:** altro

## Informazioni sull'Edificio 17936

- **Uso prevalente:** accessorio
- **Usi presenti:** accessorio

### Edifici di impianto storico

- **Edifici di matrice rurale:** fienili, stalle, manufatti di rimessaggio, ecc.

## Informazioni sull'Edificio 21955

- **Uso prevalente:** residenziale
- **Usi presenti:** residenziale permanente
- **Numero alloggi:** 1

### Edifici di impianto storico

- **Edifici con tipologie edilizie di base:** edifici con preminenza dei caratteri "in schiera"

## Informazioni sull'Edificio 23034

### Edifici di impianto storico

- **Edifici con tipologie edilizie di base:** edifici con preminenza dei caratteri "in schiera"

## Informazioni sull'Edificio 36087

- **Uso prevalente:** accessorio
- **Usi presenti:** accessorio

### Edifici di impianto storico

- **Edifici di matrice rurale:** fienili, stalle, manufatti di rimessaggio, ecc.

## Informazioni sull'Edificato Minore 1121





FOTO n° 13162 (edificio 1278)



FOTO n° 13172 (edificio 1278)



FOTO n° 13174 (edificio 1278)



FOTO n° 13158 (edificio 9331)



FOTO n° 13163 (edificio 17936)



FOTO n° 13167 (edificio 17936)



FOTO n° 13159 (edificio 21955)



FOTO n° 13160 (edificio 21955)



FOTO n° 13161 (edificio 21955)



FOTO n° 13173 (edificio 21955)



FOTO n° 13164 (edificio 23034)



FOTO n° 13171 (edificio 23034)



FOTO n° 13169 (edificio 36087)

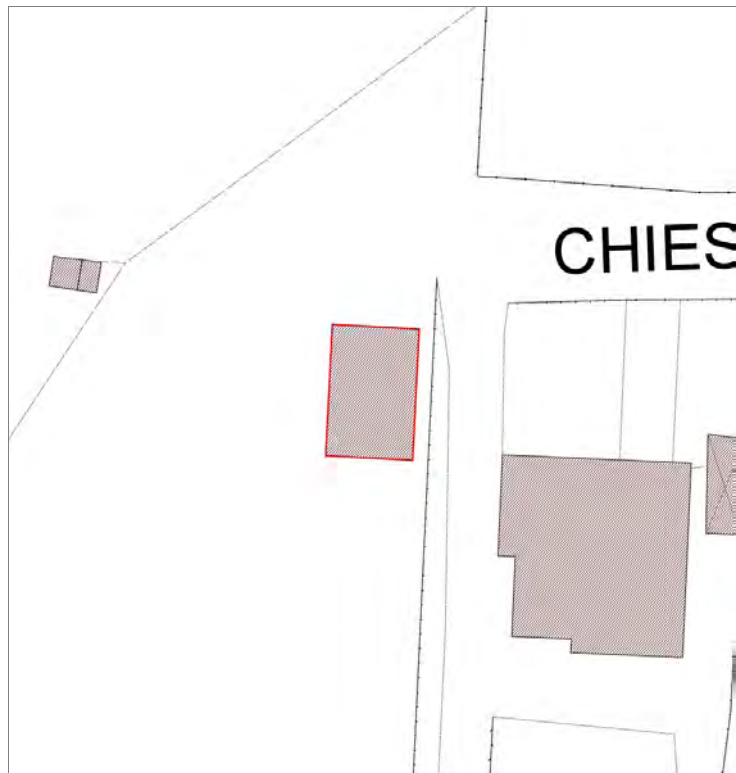


Edifici associati alla Scheda:

ID 8610







## Informazioni sulla Scheda

### Informazioni sulla Scheda

- **Data rilevazione** 06/08/2019
- **Località** MEATI
- **Denominazione** Via della Chiesa dei Meati

## Informazioni sull'Edificio 8610

- **Usi prevalente:** residenziale
- **Usi presenti:** residenziale permanente
- **Numero alloggi:** 1

### Edifici di impianto storico

- **Edifici di matrice rurale:** fienili, stalle, manufatti di rimessaggio, ecc.



FOTO n° 14529 (edificio 8610)



FOTO n° 14530 (edificio 8610)



FOTO n° 14532 (edificio 8610)

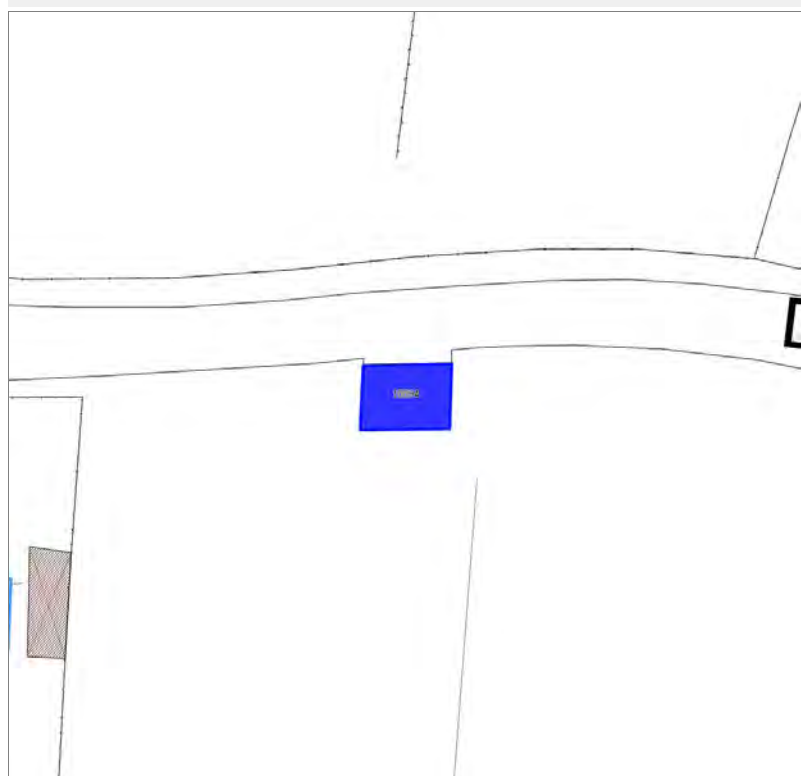


FOTO n° 14533 (edificio 8610)



Edifici associati alla Scheda:

ID 10094





## Informazioni sulla Scheda

### Informazioni sulla Scheda

- **Data rilevazione** 06/08/2019
- **Località** MEATI
- **Denominazione** Via della Chiesa dei Meati

## Informazioni sull'Edificio 10094

- **Usi prevalenti:** accessorio
- **Usi presenti:** accessorio

### Edifici di impianto storico

- **Edifici di matrice rurale:** fienili, stalle, manufatti di rimessaggio, ecc.



FOTO n° 14527 (edificio 10094)


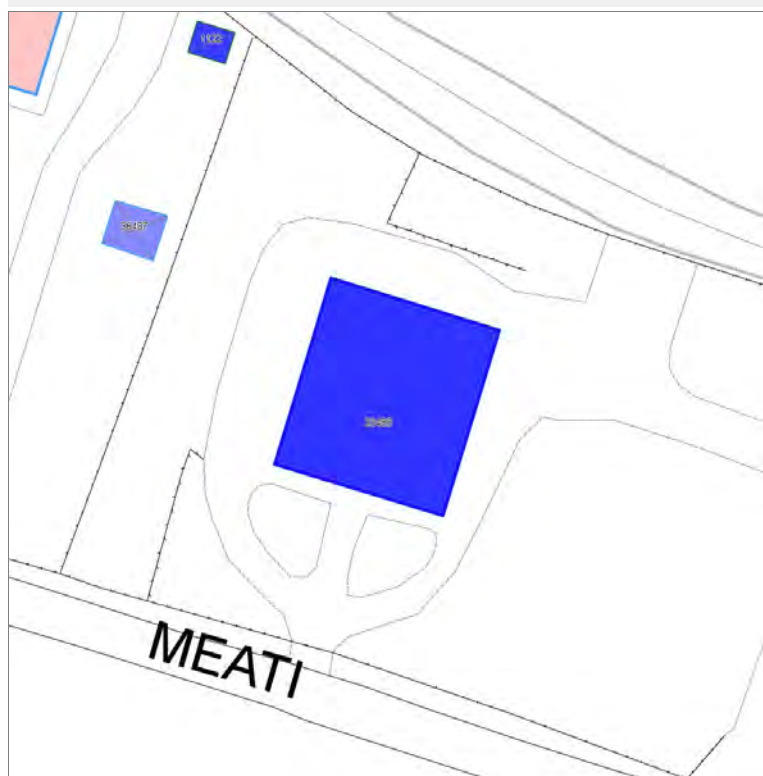


FOTO n° 14528 (edificio 10094)

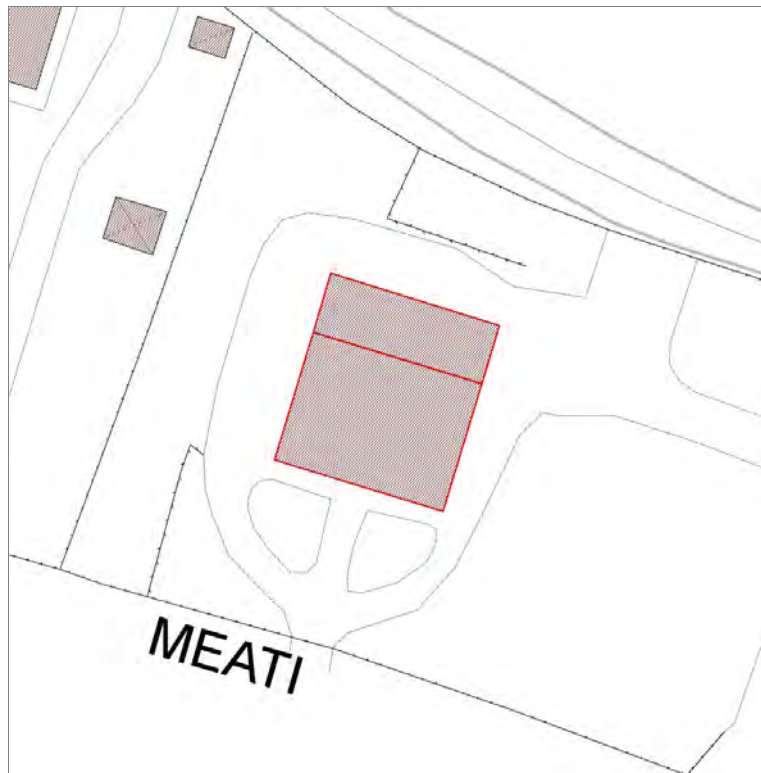


Edifici associati alla Scheda:

ID 33488







## Informazioni sulla Scheda

### Informazioni sulla Scheda

- **Data rilevazione** 06/08/2019
- **Località** MEATI
- **Denominazione** Via della Chiesa dei Meati

## Informazioni sull'Edificio 33488

- **Usò prevalente:** residenziale
- **Usi presenti:** residenziale permanente
- **Numero alloggi:** 1

### Edifici di impianto storico

- **Edifici con tipologie edilizie non di base:** villini

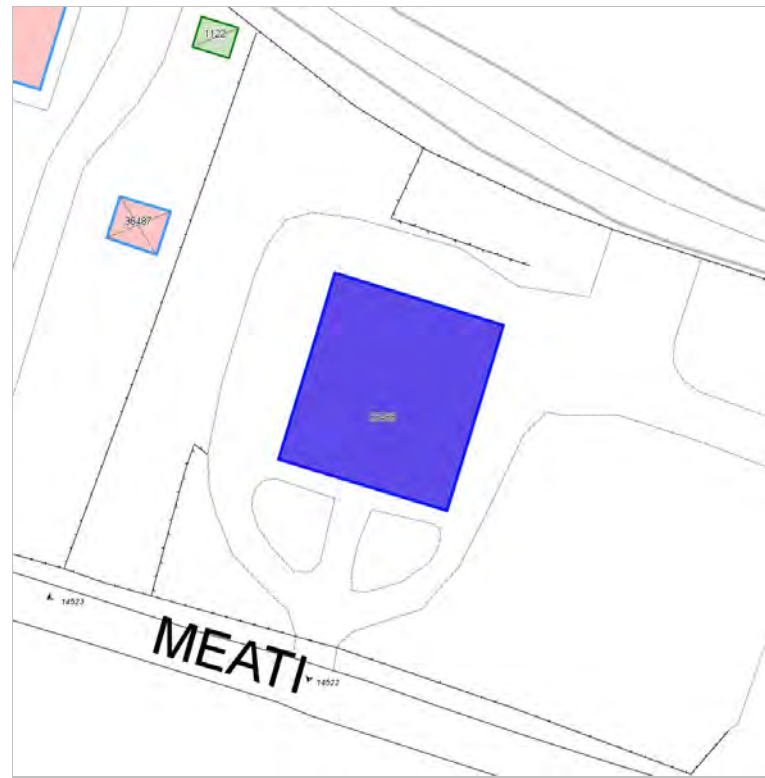


FOTO n° 14522 (edificio 33488)



FOTO n° 14523 (edificio 33488)



Edifici associati alla Scheda:

ID 36487





---

## Informazioni sulla Scheda

---

### Informazioni sulla Scheda

- **Data rilevazione** 06/08/2019
- **Località** MEATI
- **Denominazione** Via della Chiesa dei Meati

---

## Informazioni sull'Edificio 36487

- **Usi prevalente:** non rilevabile
- **Usi presenti:** non rilevabile

### Manufatti e altri edifici

- **Accessori:** ripostigli, rimessaggi, box

Edificati Minori associati alla Scheda:

ID 1122 | ID 1123 |





---

## Informazioni sulla Scheda

---

### Informazioni sulla Scheda

- **Data rilevazione** 06/08/2019
- **Non rilevabile:** Non accessibile
- **Località** MEATI
- **Denominazione** Via della Chiesa dei Meati

---

## Informazioni sull'Edificato Minore 1122

---

## Informazioni sull'Edificato Minore 1123

**Edifici associati alla Scheda:**

ID 5928 ID 5929 ID 5930

**Edificati Minori associati alla Scheda:**

ID 1124







## Informazioni sulla Scheda

### Informazioni sulla Scheda

- **Data rilevazione** 06/08/2019
- **Località** MEATI
- **Denominazione** Via della Chiesa dei Meati

## Informazioni sull'Edificio 5928

- **Usi prevalente:** residenziale
- **Usi presenti:** residenziale permanente
- **Numero alloggi:** 1

### Edifici di impianto storico

- **Edifici con tipologie edilizie di base:** edifici con preminenza dei caratteri "in linea"

## Informazioni sull'Edificio 5929

- **Usi prevalente:** accessorio
- **Usi presenti:** accessorio

### Manufatti e altri edifici

- **Accessori:** ripostigli, rimessaggi, box

## Informazioni sull'Edificio 5930

- **Usi prevalente:** accessorio
- **Usi presenti:** accessorio

### Edifici di impianto storico

- **Edifici di matrice rurale:** fienili, stalle, manufatti di rimessaggio, ecc.

## Informazioni sull'Edificato Minore 1124

Tipo  
**tettoia**



FOTO n° 14524 (edificio 5928)



FOTO n° 14526 (edificio 5928)



FOTO n° 14531 (edificio 5928)



FOTO n° 14535 (edificio 5930)



FOTO n° 14534 (edificio minore 1124)



**Edifici associati alla Scheda:**

ID 15699 | ID 42045 | ID 42046

**Edificati Minori associati alla Scheda:**

ID 1112 | ID 1113





## Informazioni sulla Scheda

### Informazioni sulla Scheda

- **Data rilevazione** 06/08/2019
- **Località** MEATI
- **Denominazione** Meati

## Informazioni sull'Edificio 15699

- **Usi prevalente:** commerciale
- **Usi presenti:** somministrazione alimenti e bevande

### Edifici di impianto storico

- **Edifici con tipologie edilizie di base:** edifici in linea organizzati in complessi plurifamiliari

## Informazioni sull'Edificio 42045

- **Usi prevalente:** commerciale
- **Usi presenti:** somministrazione alimenti e bevande

### Manufatti e altri edifici

- **Edifici con caratteri conformi all'edificato tradizionale e/o preesistente:** a carattere specialistico di matrice civile

## Informazioni sull'Edificio 42046

- **Usi prevalente:** accessorio
- **Usi presenti:** accessorio

### Manufatti e altri edifici

- **Accessori:** ripostigli, rimessaggi, box

## Informazioni sull'Edificato Minore 1112

Tipo  
tettoia

## Informazioni sull'Edificato Minore 1113

Tipo  
tettoia

# Rilievi fotografici



FOTO n° 14356 (edificio 15699)



FOTO n° 14515 (edificio 15699)



FOTO n° 14518 (edificio 15699)



FOTO n° 14520 (edificio 15699)



FOTO n° 14521 (edificio 15699)



FOTO n° 14514 (edificio 42045)



FOTO n° 14516 (edificio 42045)



FOTO n° 14517 (edificio 42046)



FOTO n° 14359 (edificio minore 1112)



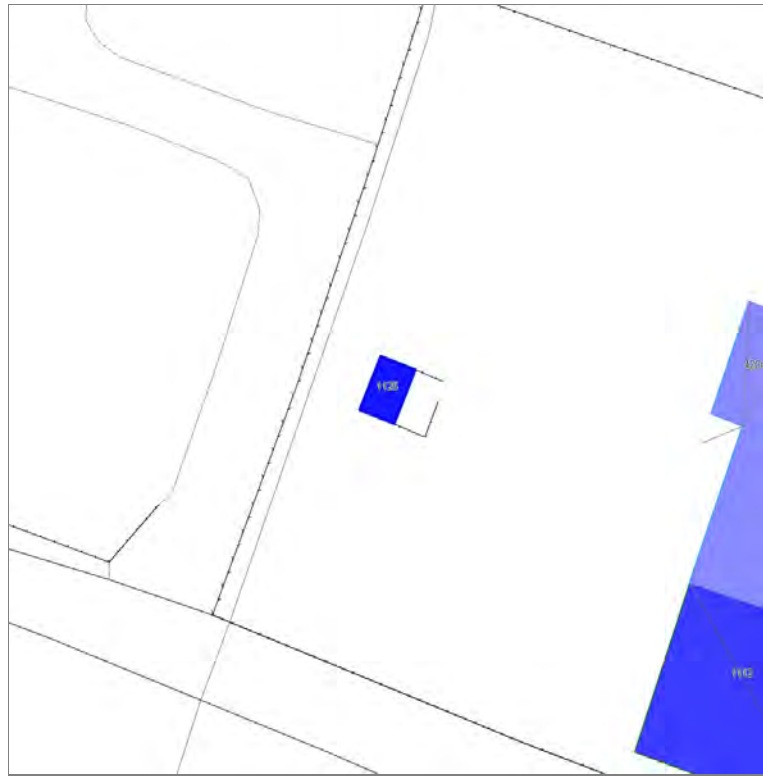
FOTO n° 14513 (edificio minore 1112)



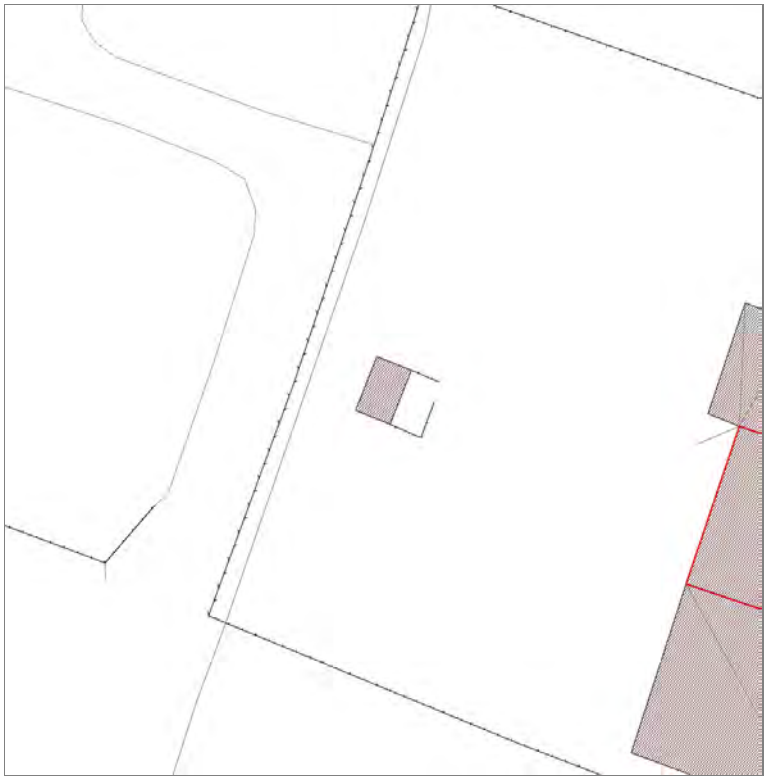
FOTO n° 14536 (edificio minore 1113)



Edificati Minori associati alla Scheda:  
ID 1125







---

### Informazioni sulla Scheda

---

#### Informazioni sulla Scheda

- **Data rilevazione** 06/08/2019
- **Non rilevabile:** Non visibile
- **Località** MEATI
- **Denominazione** Meati

---

### Informazioni sull'Edificato Minore 1125

Edifici associati alla Scheda:

ID 27395 ID 36004





## Informazioni sulla Scheda

### Informazioni sulla Scheda

- **Data rilevazione** 06/08/2019
- **Località** MEATI
- **Denominazione** Al Nerino

## Informazioni sull'Edificio 27395

- **Uso prevalente:** non in uso
- **Usi presenti:** non in uso

### Edifici di impianto storico

- **Edifici di matrice rurale:** casa padronale

## Informazioni sull'Edificio 36004

- **Uso prevalente:** non in uso
- **Usi presenti:** non in uso

### Edifici di impianto storico

- **Edifici di matrice rurale:** fienili, stalle, manufatti di rimessaggio, ecc.

## Rilievi fotografici



FOTO n° 14037 (edificio 27395)



FOTO n° 14056 (edificio 27395)



FOTO n° 14035 (edificio 36004)



FOTO n° 14058 (edificio 36004)



# Report Scheda Edifici sparsi Al Nerino N°629

## Edifici associati alla Scheda:

ID 17330 | ID 29770 | ID 40199

## Edificati Minori associati alla Scheda:

ID 1040 | ID 1044





## Informazioni sulla Scheda

### Informazioni sulla Scheda

- **Data rilevazione** 06/08/2019
- **Località** MEATI
- **Denominazione** Al Nerino

## Informazioni sull'Edificio 17330

- **Uso prevalente:** accessorio
- **Usi presenti:** accessorio

### Manufatti e altri edifici

- **Accessori:** garage

## Informazioni sull'Edificio 29770

- **Uso prevalente:** residenziale
- **Usi presenti:** residenziale permanente
- **Numero alloggi:** 1

### Edifici di impianto storico

- **Edifici di matrice rurale:** casa padronale

## Informazioni sull'Edificio 40199

- **Uso prevalente:** non rilevabile

## Informazioni sull'Edificato Minore 1040

Tipo  
tettoia

## Informazioni sull'Edificato Minore 1044

Tipo  
tettoia

## Rilievi fotografici





FOTO n° 14062 (edificio 17330)



FOTO n° 14057 (edificio 29770)



FOTO n° 14063 (edificio 29770)



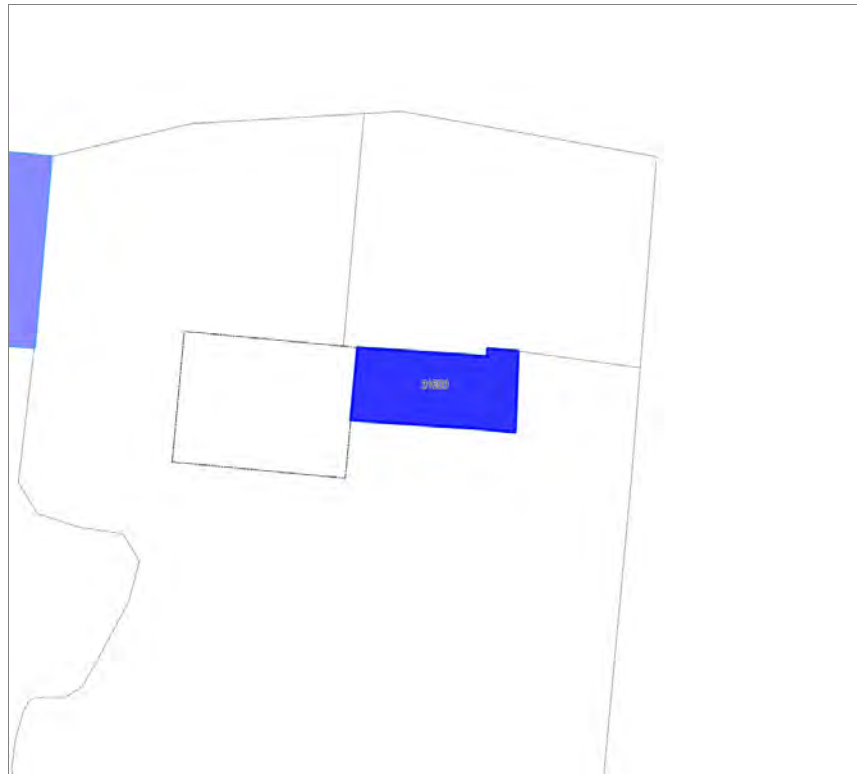
FOTO n° 14061 (edificio minore 1040)

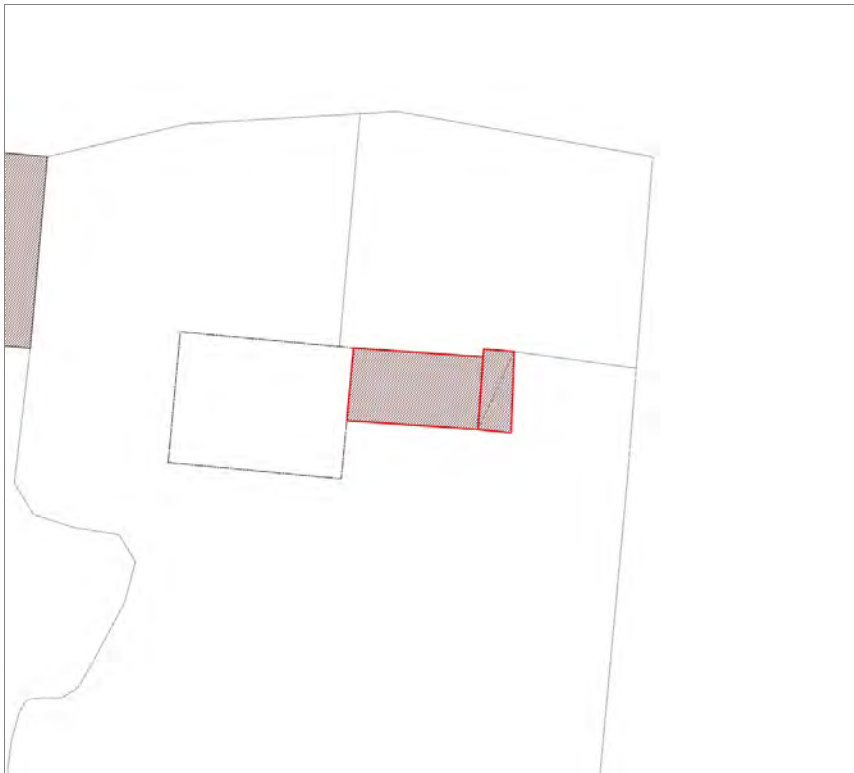


FOTO n° 14064 (edificio minore 1044)



**Edifici associati alla Scheda:**  
ID 31503





## Informazioni sulla Scheda

### Informazioni sulla Scheda

- **Data rilevazione** 06/08/2019
- **Località** MEATI
- **Denominazione** Corte Baiocchi

## Informazioni sull'Edificio 31503

- **Usi prevalenti:** non in uso
- **Usi presenti:** dismesso

### Edifici di impianto storico

- **Altri edifici:** rudere

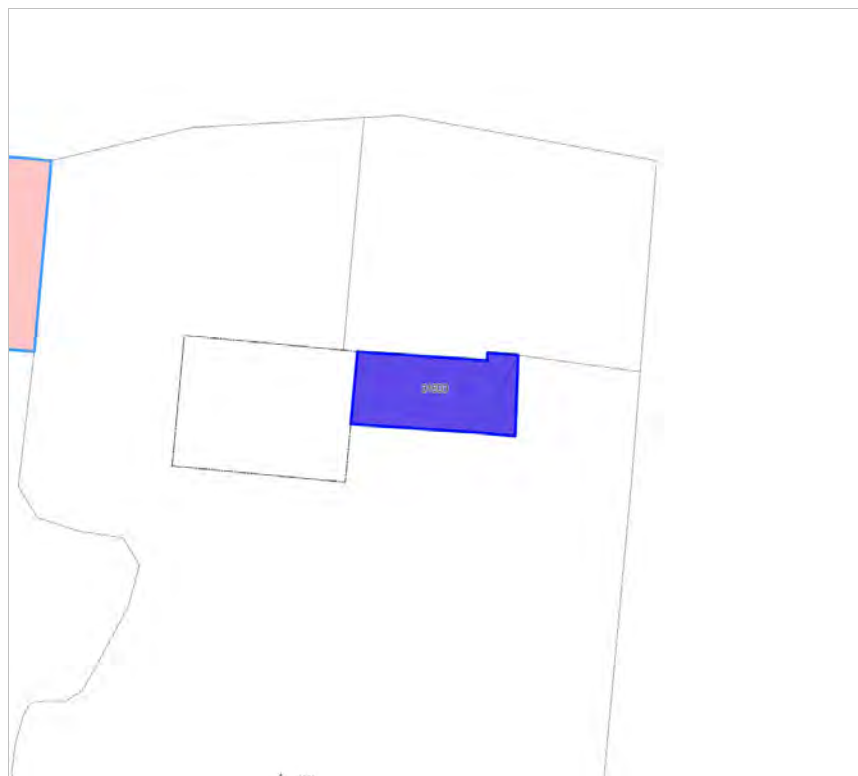
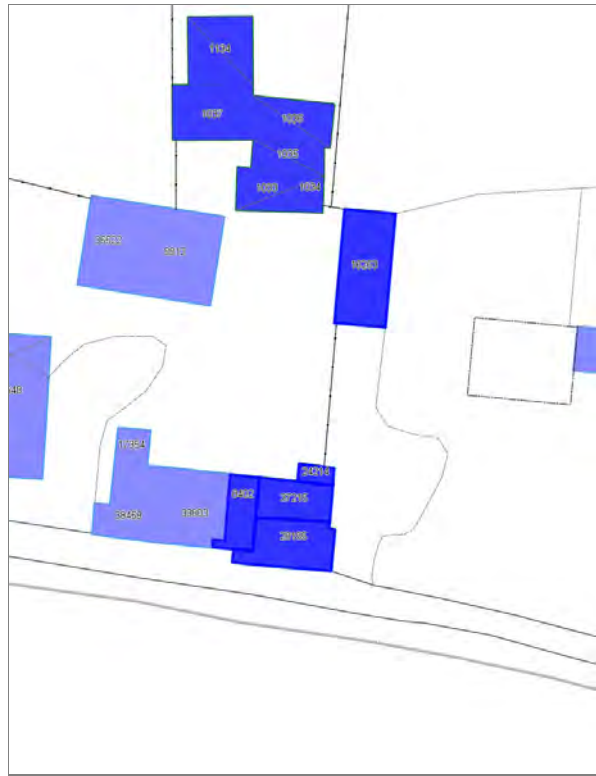


FOTO n° 14027 (edificio 31503)



**Edifici associati alla Scheda:**

ID 8402 | ID 16263 | ID 24214 | ID 28155 | ID 37215





## Informazioni sulla Scheda

### Informazioni sulla Scheda

- **Data rilevazione** 06/08/2019
- **Località** MEATI
- **Denominazione** Corte Baiocchi

## Informazioni sull'Edificio 8402

- **Usò prevalente:** residenziale
- **Usi presenti:** residenziale permanente
- **Numero alloggi:** 1

### Edifici di impianto storico

- **Edifici con tipologie edilizie di base:** edifici con preminenza dei caratteri "in schiera"

## Informazioni sull'Edificio 16263

- **Usò prevalente:** accessorio
- **Usi presenti:** accessorio

### Manufatti e altri edifici

- **Accessori:** garage

## Informazioni sull'Edificio 24214

- **Usò prevalente:** accessorio
- **Usi presenti:** accessorio

### Manufatti e altri edifici

- **Accessori:** ripostigli, rimessaggi, box

## Informazioni sull'Edificio 28155

- **Usò prevalente:** residenziale
- **Usi presenti:** residenziale permanente
- **Numero alloggi:** 1

### Edifici di impianto storico

- **Edifici con tipologie edilizie di base:** edifici con preminenza dei caratteri "in schiera"

## Informazioni sull'Edificio 37215

- **Usò prevalente:** residenziale
- **Usi presenti:** residenziale permanente
- **Numero alloggi:** 1

### Edifici di impianto storico

- **Edifici con tipologie edilizie di base:** edifici con preminenza dei caratteri "in schiera"

# Rilievi fotografici





FOTO n° 14015 (edificio 8402)



FOTO n° 14019 (edificio 8402)



FOTO n° 13990 (edificio 16263)



FOTO n° 14024 (edificio 16263)



FOTO n° 14002 (edificio 24214)



FOTO n° 14030 (edificio 24214)



FOTO n° 14021 (edificio 28155)



FOTO n° 14022 (edificio 28155)



FOTO n° 14023 (edificio 28155)



FOTO n° 13999 (edificio 37215)

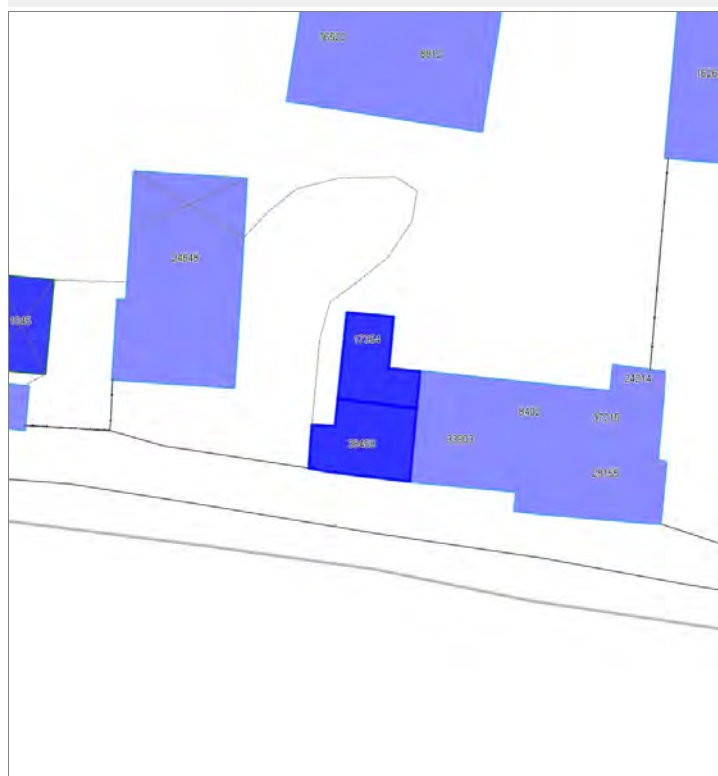


FOTO n° 14029 (edificio 37215)



Edifici associati alla Scheda:

ID 17354 ID 38459





## Informazioni sulla Scheda

### Informazioni sulla Scheda

- **Data rilevazione** 06/08/2019
- **Località** MEATI
- **Denominazione** Corte Baiocchi

## Informazioni sull'Edificio 17354

- **Usi prevalenti:** non in uso
- **Usi presenti:** non in uso

### Edifici di impianto storico

- **Edifici con tipologie edilizie di base:** edifici con preminenza dei caratteri "in linea"

## Informazioni sull'Edificio 38459

- **Usi prevalenti:** non in uso
- **Usi presenti:** non in uso

### Edifici di impianto storico

- **Edifici con tipologie edilizie di base:** edifici con preminenza dei caratteri "in linea"



FOTO n° 13989 (edificio 17354)



FOTO n° 13988 (edificio 38459)

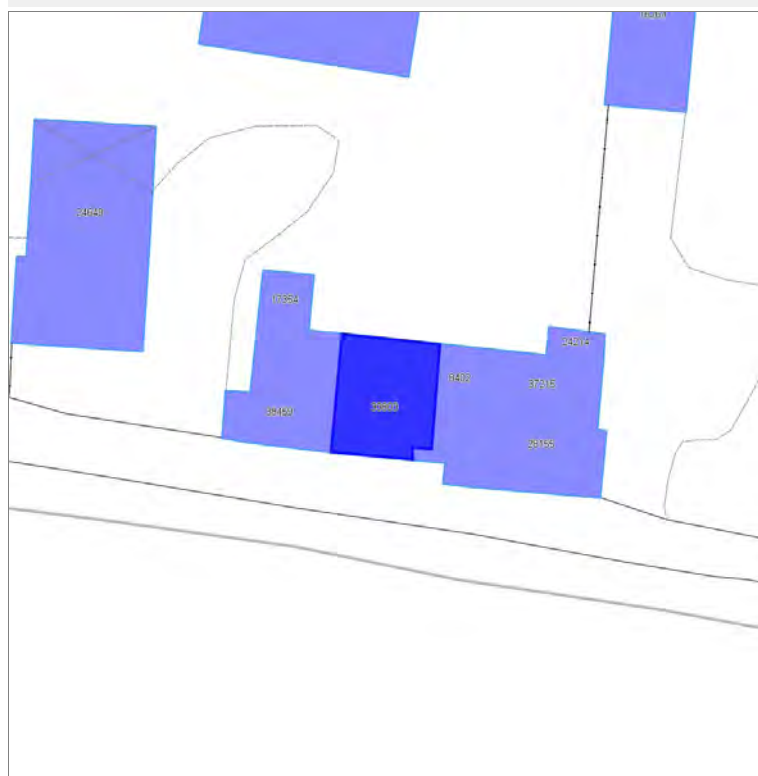


FOTO n° 14016 (edificio 38459)



**Edifici associati alla Scheda:**

ID 33803





## Informazioni sulla Scheda

### Informazioni sulla Scheda

- **Data rilevazione** 06/08/2019
- **Località** MEATI
- **Denominazione** Corte Baiocchi

## Informazioni sull'Edificio 33803

- **Usi prevalenti:** non in uso
- **Usi presenti:** non in uso

### Edifici di impianto storico

- **Edifici con tipologie edilizie di base:** edifici con preminenza dei caratteri "in linea"

# Rilievi fotografici





FOTO n° 14012 (edificio 33803)



FOTO n° 14014 (edificio 33803)



FOTO n° 14017 (edificio 33803)



FOTO n° 14018 (edificio 33803)

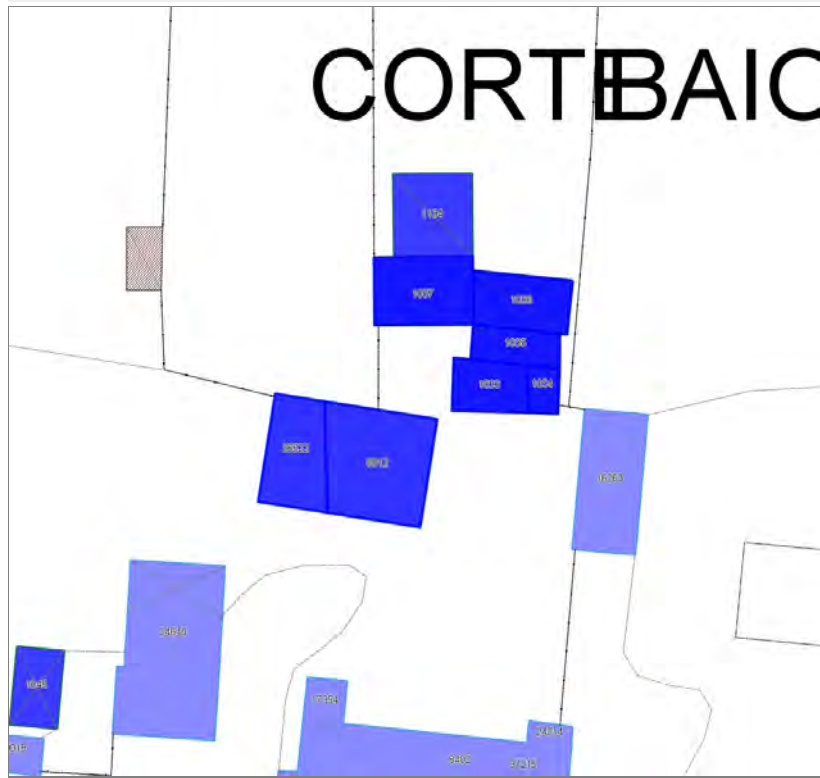


**Edifici associati alla Scheda:**

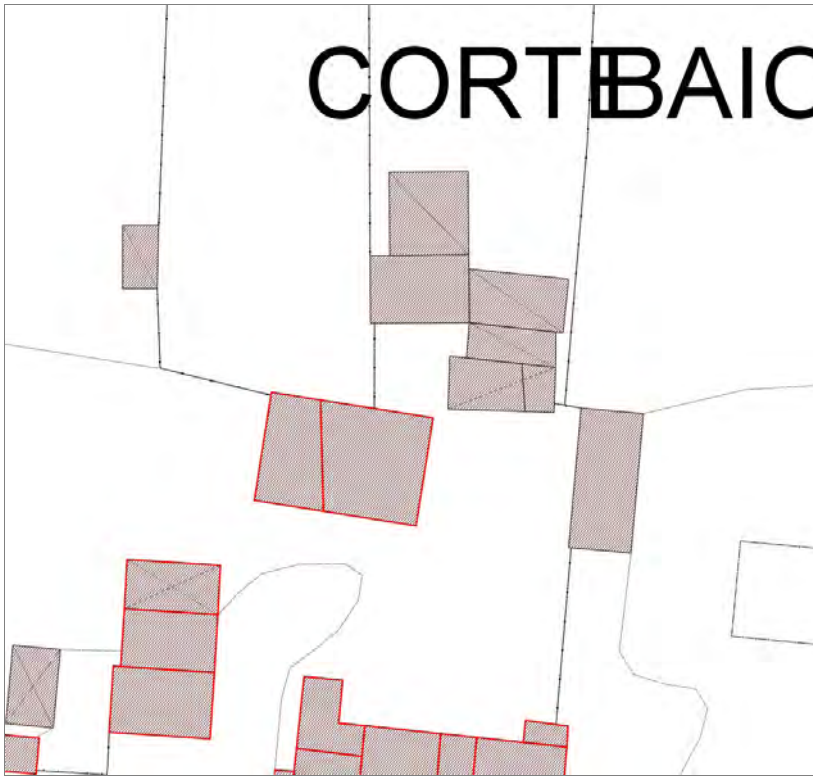
ID 8812 | ID 36522

**Edificati Minori associati alla Scheda:**

ID 1033 | ID 1034 | ID 1035 | ID 1036 | ID 1037



# CORTBAIO



## Informazioni sulla Scheda

### Informazioni sulla Scheda

- Data rilevazione 06/08/2019
- Località MEATI
- Denominazione Corte Baiocchi

## Informazioni sull'Edificio 8812

- **Usi prevalenti:** non in uso
- **Usi presenti:** non in uso

### Edifici di impianto storico

- **Edifici di matrice rurale:** fienili, stalle, manufatti di rimessaggio, ecc.

## Informazioni sull'Edificio 36522

- **Usi prevalenti:** non in uso
- **Usi presenti:** non in uso

### Edifici di impianto storico

- **Edifici di matrice rurale:** fienili, stalle, manufatti di rimessaggio, ecc.

## Informazioni sull'Edificato Minore 1033

### Tipo

baracca, manufatto precario

## Informazioni sull'Edificato Minore 1034

### Tipo

baracca, manufatto precario

## Informazioni sull'Edificato Minore 1035

### Tipo

baracca, manufatto precario

## Informazioni sull'Edificato Minore 1036

### Tipo

baracca, manufatto precario

## Informazioni sull'Edificato Minore 1037

### Tipo

baracca, manufatto precario



# CORTBAIO

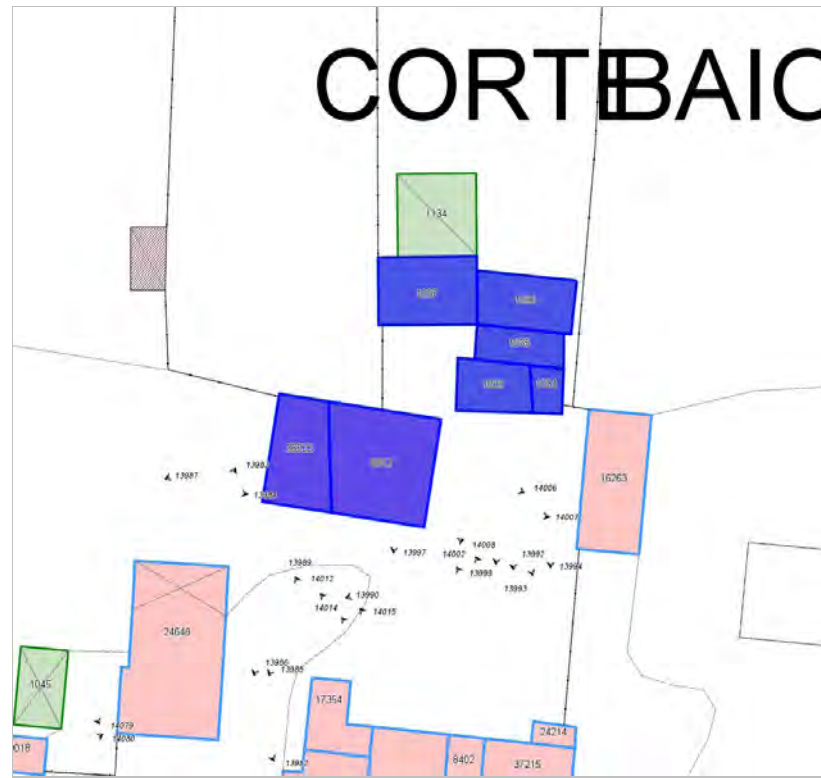


FOTO n° 13985 (edificio 8812)



FOTO n° 14006 (edificio 8812)



FOTO n° 14007 (edificio 8812)



FOTO n° 14031 (edificio 8812)



FOTO n° 13986 (edificio 36522)



FOTO n° 13987 (edificio 36522)



FOTO n° 13993 (edificio minore 1033)



FOTO n° 13994 (edificio minore 1034)



FOTO n° 13992 (edificio minore 1035)



FOTO n° 13991 (edificio minore 1036)



FOTO n° 13997 (edificio minore 1037)



FOTO n° 14032 (edificio minore 1037)



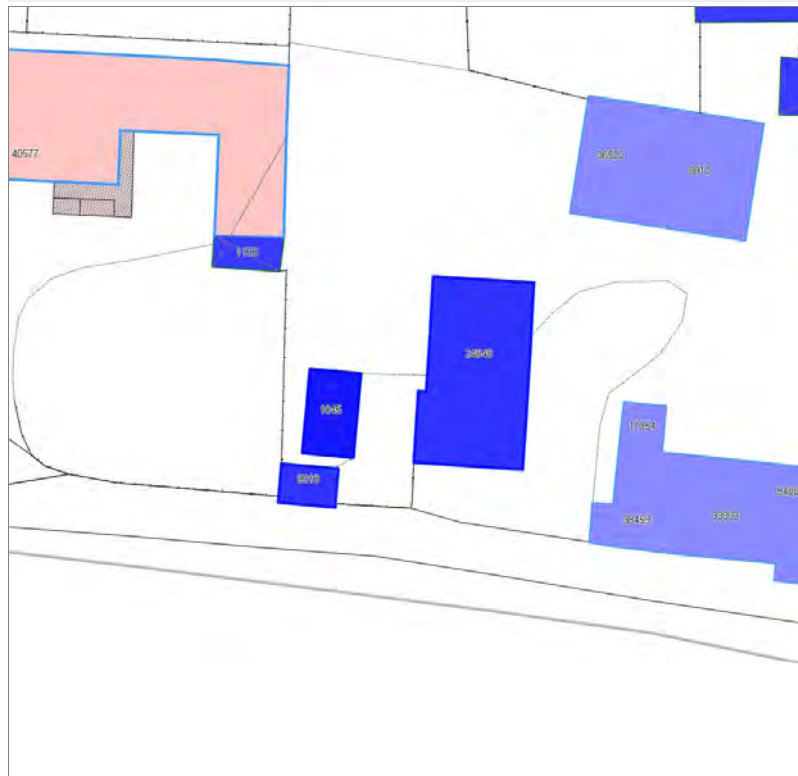
# Report Scheda Edifici sparsi Corte Baiocchi N°635

## Edifici associati alla Scheda:

ID 9018 | ID 24648

## Edificati Minori associati alla Scheda:

ID 1045





## Informazioni sulla Scheda

### Informazioni sulla Scheda

- **Data rilevazione** 06/08/2019
- **Località** MEATI
- **Denominazione** Corte Baiocchi

## Informazioni sull'Edificio 9018

- **Usi prevalenti:** accessorio
  - **Usi presenti:** accessorio
- Manufatti e altri edifici**
- **Accessori:** altro

## Informazioni sull'Edificio 24648

- **Usi prevalenti:** misto
  - **Usi presenti:** accessorio; residenziale permanente
  - **Numero alloggi:** 1
- Edifici di impianto storico**
- **Edifici di matrice rurale:** casa colonica isolata

## Informazioni sull'Edificato Minore 1045

**Tipo**  
**tettoia**



# Rilievi fotografici



FOTO n° 13978 (edificio 9018)



FOTO n° 13979 (edificio 9018)



FOTO n° 14080 (edificio 9018)



FOTO n° 13977 (edificio 24648)



FOTO n° 13980 (edificio 24648)



FOTO n° 13981 (edificio 24648)



FOTO n° 13982 (edificio 24648)



FOTO n° 13983 (edificio 24648)



FOTO n° 14008 (edificio 24648)

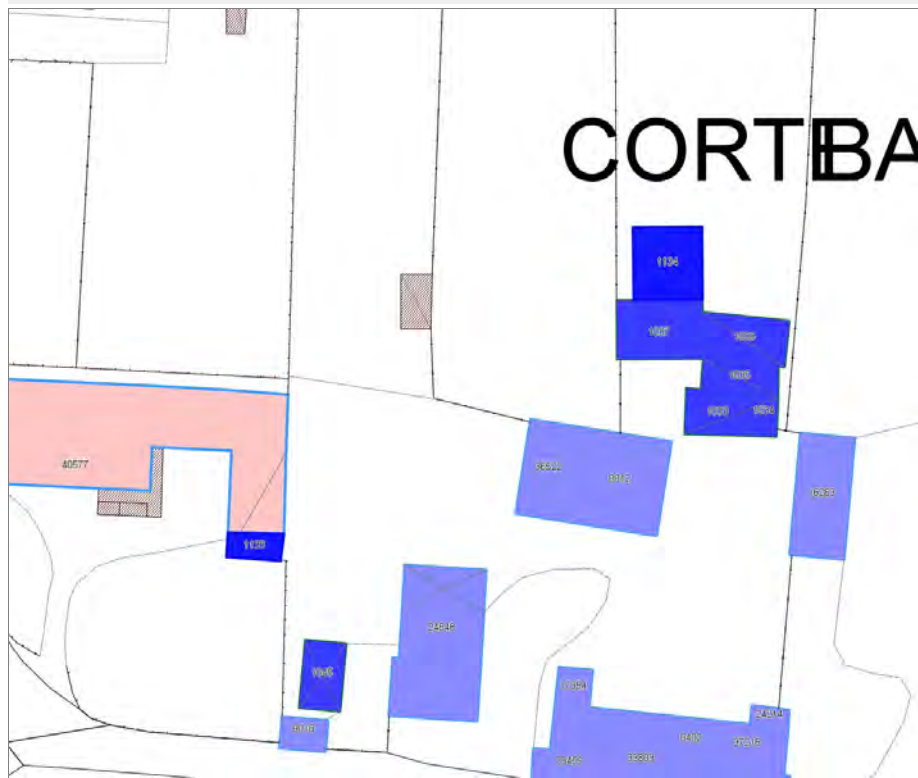


FOTO n° 14079 (edificato minore 1045)

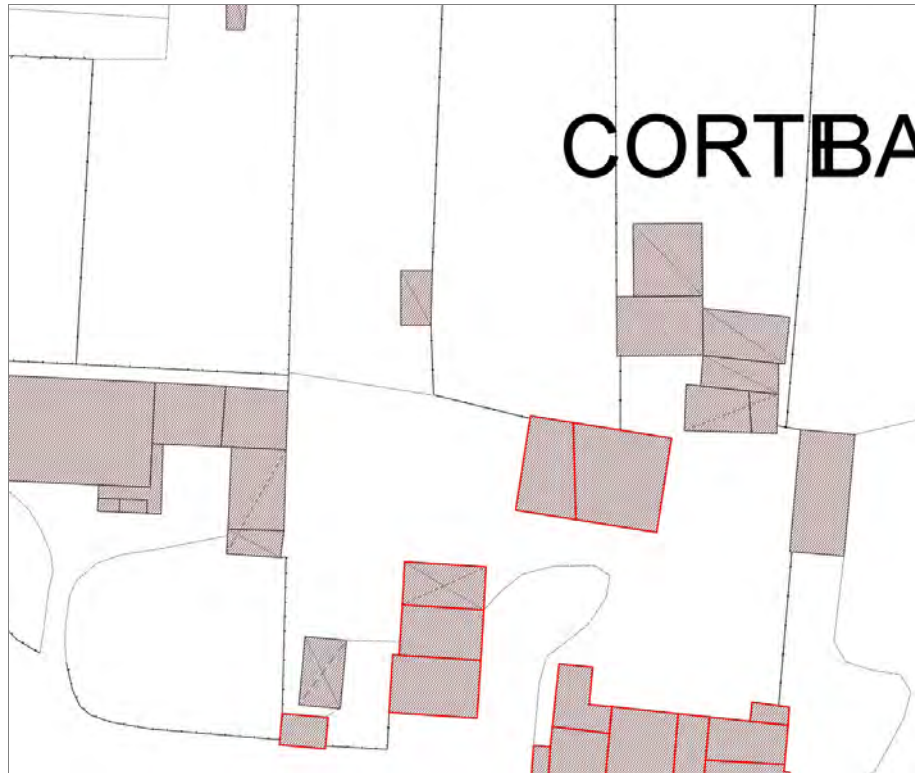


Edificati Minori associati alla Scheda:

ID 1133 | ID 1134



# CORTBA



## Informazioni sulla Scheda

### Informazioni sulla Scheda

- **Data rilevazione** 06/08/2019
- **Non rilevabile:** Non visibile
- **Località** MEATI
- **Denominazione** Corte Baiocchi

## Informazioni sull'Edificato Minore 1133

## Informazioni sull'Edificato Minore 1134

**Edifici associati alla Scheda:**  
ID 11575 | ID 16072 | ID 36363





## Informazioni sulla Scheda

### Informazioni sulla Scheda

- **Data rilevazione** 07/08/2019
- **Località** CIMITERO DI SAN MACARIO IN PIANO
- **Denominazione** Al Lambaresi

## Informazioni sull'Edificio 11575

- **Uso prevalente:** accessorio
- **Usi presenti:** accessorio

### Manufatti e altri edifici

- **Accessori:** garage

## Informazioni sull'Edificio 16072

- **Uso prevalente:** residenziale
- **Usi presenti:** residenziale permanente
- **Numero alloggi:** 1

### Manufatti e altri edifici

- **Edifici con caratteri conformi all'edificato tradizionale e/o preesistente:** a carattere non specialistico (di base)

## Informazioni sull'Edificio 36363

- **Uso prevalente:** residenziale
- **Usi presenti:** residenziale permanente
- **Numero alloggi:** 1

### Edifici di impianto storico

- **Edifici con tipologie edilizie di base:** edifici con preminenza dei caratteri "in linea"



FOTO n° 11828 (edificio 11575)



FOTO n° 11829 (edificio 16072)



FOTO n° 11820 (edificio 36363)



FOTO n° 11822 (edificio 36363)



FOTO n° 11826 (edificio 36363)





Edifici associati alla Scheda:

ID 29425





VIA

## Informazioni sulla Scheda

### Informazioni sulla Scheda

- **Data rilevazione** 07/08/2019
- **Località** CIMITERO DI SAN MACARIO IN PIANO
- **Denominazione** Al Lambaresi

## Informazioni sull'Edificio 29425

- **Usò prevalente:** residenziale
- **Usi presenti:** residenziale permanente
- **Numero alloggi:** 2

### Manufatti e altri edifici

- **Edifici con caratteri conformi all'edificato tradizionale e/o preesistente:** a carattere non specialistico (di base)



FOTO n° 11816 (edificio 29425)



FOTO n° 11817 (edificio 29425)



# Report Scheda Edifici sparsi Via dei porcaresi N°640

Edifici associati alla Scheda:

ID 1530 | ID 8532 |





---

## Informazioni sulla Scheda

---

### Informazioni sulla Scheda

- **Data rilevazione** 07/08/2019
- **Non rilevabile:** Inaccessibile
- **Località** PORCARESE
- **Denominazione** Via dei porcaresi

---

## Informazioni sull'Edificio 1530

---

## Informazioni sull'Edificio 8532



FOTO n° 15592 (scheda)





**Edifici associati alla Scheda:**

ID 14591 | ID 14592 | ID 33957 | ID 42054

**Edificati Minori associati alla Scheda:**

ID 1189 | ID 1192





## Informazioni sulla Scheda

### Informazioni sulla Scheda

- **Data rilevazione** 07/08/2019
- **Località** FAGNANO
- **Denominazione** Via Comuni d'Europa

## Informazioni sull'Edificio 14591

- **Usò prevalente:** residenziale
- **Usi presenti:** residenziale permanente
- **Numero alloggi:** 1

### Edifici di impianto storico

- **Edifici di matrice rurale:** casa colonica isolata

## Informazioni sull'Edificio 14592

- **Usò prevalente:** accessorio
- **Usi presenti:** accessorio

### Manufatti e altri edifici

- **Accessori:** ripostigli, rimessaggi, box

## Informazioni sull'Edificio 33957

- **Usò prevalente:** accessorio
- **Usi presenti:** accessorio

### Edifici di impianto storico

- **Edifici di matrice rurale:** fienili, stalle, manufatti di rimessaggio, ecc.

## Informazioni sull'Edificio 42054

- **Usò prevalente:** accessorio
- **Usi presenti:** accessorio

### Manufatti e altri edifici

- **Accessori:** ripostigli, rimessaggi, box

## Informazioni sull'Edificato Minore 1189

**Tipo**  
tettoia

## Informazioni sull'Edificato Minore 1192

**Tipo**  
baracca, manufatto precario



FOTO n° 15239 (edificio 14591)



FOTO n° 15279 (edificio 14591)



FOTO n° 15220 (edificio 14592)



FOTO n° 15221 (edificio 14592)



FOTO n° 14803 (edificio 33957)



FOTO n° 15236 (edificio 33957)



FOTO n° 15237 (edificio 33957)




FOTO n° 15254 (edificio 33957)




FOTO n° 14801 (edificio 42054)



FOTO n° 15219 (edificato minore 1189)



FOTO n° 15253 (edificato minore 1192)



Edificati Minori associati alla Scheda:

ID 1220 | ID 1221 | ID 1222





---

## Informazioni sulla Scheda

---

### Informazioni sulla Scheda

- **Data rilevazione** 07/08/2019
- **Non rilevabile:** Non accessibile
- **Località** FAGNANO
- **Denominazione** Via Comuni d'Europa

---

## Informazioni sull'Edificato Minore 1220

---

## Informazioni sull'Edificato Minore 1221

---

## Informazioni sull'Edificato Minore 1222

**Edifici associati alla Scheda:**

ID 11769 ID 26839

**Edificati Minori associati alla Scheda:**

ID 1199





## Informazioni sulla Scheda

### Informazioni sulla Scheda

- **Data rilevazione** 07/08/2019
- **Località** FAGNANO
- **Denominazione** Via Comuni d'Europa

## Informazioni sull'Edificio 11769

- **Usi prevalente:** non in uso
- **Usi presenti:** dismesso

### Edifici di impianto storico

- **Altri edifici:** rudere

## Informazioni sull'Edificio 26839

- **Usi prevalente:** residenziale
- **Usi presenti:** residenziale permanente
- **Numero alloggi:** 1

### Edifici di impianto storico

- **Edifici di matrice rurale:** casa colonica isolata

## Informazioni sull'Edificato Minore 1199

### Tipo

baracca, manufatto precario



## Rilievi fotografici



FOTO n° 15276 (edificio 11769)



FOTO n° 15277 (edificio 26839)



FOTO n° 15357 (edificio 26839)



FOTO n° 15373 (edificio 26839)



FOTO n° 15377 (edificio minore 1199)



**Edifici associati alla Scheda:**

ID 4974 | ID 6096 |

**Edificati Minori associati alla Scheda:**

ID 1196 | ID 1198 |





## Informazioni sulla Scheda

### Informazioni sulla Scheda

- **Data rilevazione** 07/08/2019
- **Località** FAGNANO
- **Denominazione** Via Comuni d'Europa

## Informazioni sull'Edificio 4974

- **Usi prevalente:** accessorio
- **Usi presenti:** accessorio

### Manufatti e altri edifici

- **Accessori:** ripostigli, rimessaggi, box

## Informazioni sull'Edificio 6096

- **Usi prevalente:** residenziale
- **Usi presenti:** residenziale permanente
- **Numero alloggi:** 1

### Edifici di impianto storico

- **Edifici di matrice rurale:** casa colonica isolata

## Informazioni sull'Edificato Minore 1196

### Tipo

baracca, manufatto precario

## Informazioni sull'Edificato Minore 1198

### Tipo

tettoia

## Rilievi fotografici



FOTO n° 15361 (edificio 4974)



FOTO n° 15343 (edificio 6096)



FOTO n° 15281 (edificio 6096)



FOTO n° 15349 (edificio 6096)



FOTO n° 15351 (edificio 6096)



FOTO n° 15352 (edificio 6096)



FOTO n° 15368 (edificio 6096)




FOTO n° 15372 (edificio 6096)



FOTO n° 15363 (edificato minore 1196)

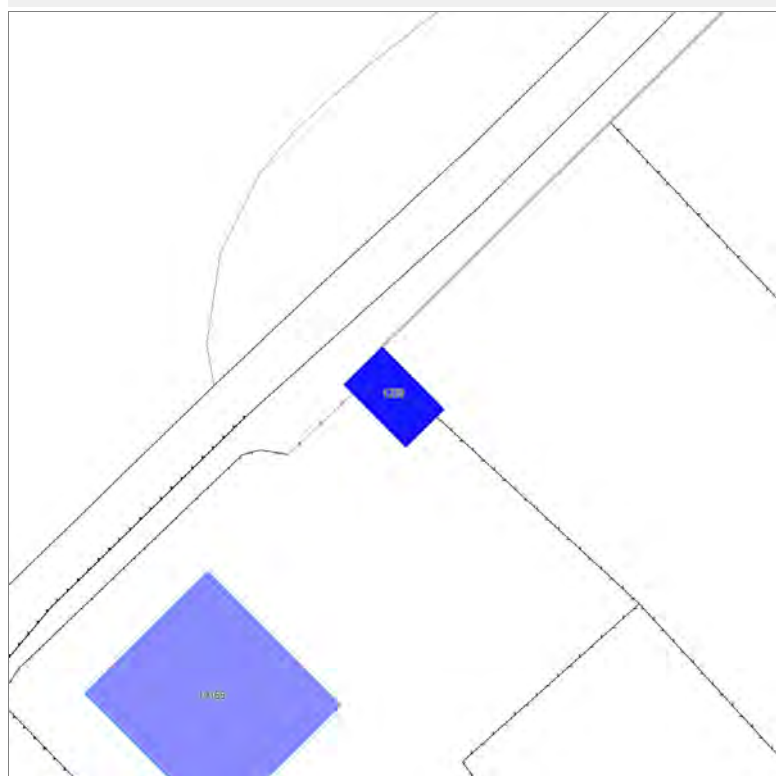


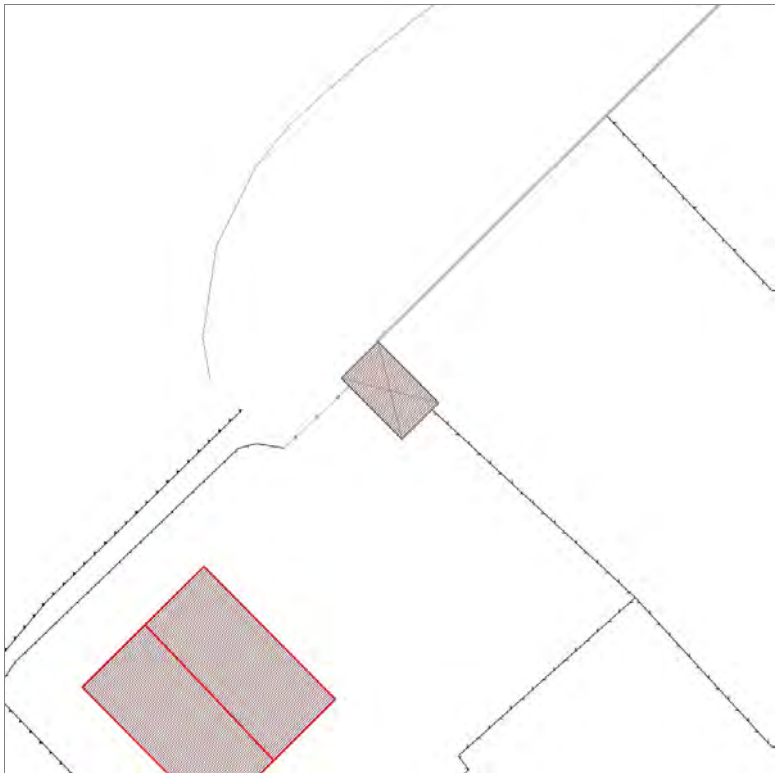
FOTO n° 15366 (edificato minore 1198)



Edificati Minori associati alla Scheda:

ID 1239





---

## Informazioni sulla Scheda

---

### Informazioni sulla Scheda

- **Data rilevazione** 07/08/2019
- **Non rilevabile:** Non accessibile
- **Località** MEATI
- **Denominazione** Via delle Celle

---

## Informazioni sull'Edificato Minore 1239



**Edifici associati alla Scheda:**

ID 39444 | ID 39445 | ID 42078





## Informazioni sulla Scheda

### Informazioni sulla Scheda

- **Data rilevazione** 07/08/2019
- **Località** MEATI
- **Denominazione** Via della Polla

## Informazioni sull'Edificio 39444

- **Uso prevalente:** non rilevabile

## Informazioni sull'Edificio 39445

- **Uso prevalente:** residenziale
- **Usi presenti:** residenziale permanente
- **Numero alloggi:** 1

### Edifici di impianto storico

- **Edifici di matrice rurale:** casa colonica isolata

## Informazioni sull'Edificio 42078

- **Uso prevalente:** accessorio
- **Usi presenti:** accessorio

### Edifici di impianto storico

- **Edifici di matrice rurale:** fienili, stalle, manufatti di rimessaggio, ecc.

## Rilievi fotografici



FOTO n° 15403 (edificio 39445)



FOTO n° 15404 (edificio 39445)



FOTO n° 15407 (edificio 39445)



FOTO n° 15408 (edificio 39445)



FOTO n° 15411 (edificio 42078)



FOTO n° 15414 (edificio 42078)



**Edificati Minori associati alla Scheda:**

ID 1240 | ID 1241





---

### Informazioni sulla Scheda

---

#### Informazioni sulla Scheda

- **Data rilevazione** 07/08/2019
- **Non rilevabile:** Non accessibile
- **Località** MEATI
- **Denominazione** Via della Polla

---

### Informazioni sull'Edificato Minore 1240

---

### Informazioni sull'Edificato Minore 1241

## Report Scheda Edifici sparsi Lo Stornello N°649

### Edifici associati alla Scheda:

ID 1655 | ID 13661 | ID 15976 | ID 19700 | ID 42079 | ID 42081 | ID 44268 | ID 44269 | ID 44270 |

### Edificati Minori associati alla Scheda:

ID 1203 | ID 1204 |





LO STORM

## Informazioni sulla Scheda

### Informazioni sulla Scheda

- **Data rilevazione** 07/08/2019
- **Località** MEATI
- **Denominazione** Lo Stormello

## Informazioni sull'Edificio 1655

- **Uso prevalente:** residenziale
- **Usi presenti:** lavori in corso; residenziale permanente
- **Numero alloggi:** 1

### Edifici di impianto storico

- **Edifici di matrice rurale:** fienili, stalle, manufatti di rimessaggio, ecc.

## Informazioni sull'Edificio 13661

- **Uso prevalente:** residenziale
- **Usi presenti:** residenziale permanente
- **Numero alloggi:** 1

### Edifici di impianto storico

- **Edifici con tipologie edilizie di base:** edifici con preminenza dei caratteri "in linea"

## Informazioni sull'Edificio 15976

- **Uso prevalente:** residenziale
- **Usi presenti:** residenziale saltuario
- **Numero alloggi:** 1

### Edifici di impianto storico

- **Edifici di matrice rurale:** fienili, stalle, manufatti di rimessaggio, ecc.

## Informazioni sull'Edificio 19700

- **Uso prevalente:** residenziale
- **Usi presenti:** residenziale permanente
- **Numero alloggi:** 1

### Edifici di impianto storico

- **Edifici con tipologie edilizie di base:** edifici con preminenza dei caratteri "in linea"

## Informazioni sull'Edificio 42079

- **Uso prevalente:** accessorio
- **Usi presenti:** accessorio

### Manufatti e altri edifici

- **Accessori:** ripostigli, rimessaggi, box

## Informazioni sull'Edificio 42081

- **Uso prevalente:** non rilevabile

## Informazioni sull'Edificio 44268

- **Uso prevalente:** residenziale



- **Usi presenti:** residenziale permanente

#### Edifici di impianto storico

- **Edifici con tipologie edilizie di base:** edifici con preminenza dei caratteri "in schiera"

---

### Informazioni sull'Edificio 44269

- **Usi prevalente:** residenziale
- **Usi presenti:** residenziale permanente

#### Edifici di impianto storico

- **Edifici con tipologie edilizie di base:** edifici con preminenza dei caratteri "in schiera"

---

### Informazioni sull'Edificio 44270

- **Usi prevalente:** accessorio
- **Usi presenti:** accessorio

#### Edifici di impianto storico

- **Edifici di matrice rurale:** fienili, stalle, manufatti di rimessaggio, ecc.

---

### Informazioni sull'Edificato Minore 1203

#### Tipo

baracca, manufatto precario

---

### Informazioni sull'Edificato Minore 1204

#### Tipo

tettoia



FOTO n° 15439 (edificio 1655)



FOTO n° 15440 (edificio 1655)



FOTO n° 15442 (edificio 1655)



FOTO n° 15443 (edificio 1655)



FOTO n° 15444 (edificio 13661)



FOTO n° 15445 (edificio 13661)



FOTO n° 15467 (edificio 15976)



FOTO n° 15468 (edificio 15976)



FOTO n° 15471 (edificio 15976)



FOTO n° 15423 (edificio 19700)



FOTO n° 15512 (edificio 19700)



FOTO n° 15420 (edificio 42079)



FOTO n° 15433 (edificio 42079)



FOTO n° 15469 (edificio 42081)



FOTO n° 15432 (edificio 44268)



FOTO n° 15438 (edificio 44268)



FOTO n° 15430 (edificio 44269)



FOTO n° 15514 (edificio 44270)



FOTO n° 15515 (edificio 44270)



FOTO n° 15516 (edificio 44270)



FOTO n° 15517 (edificio 44270)



FOTO n° 15422 (edificato minore 1203)



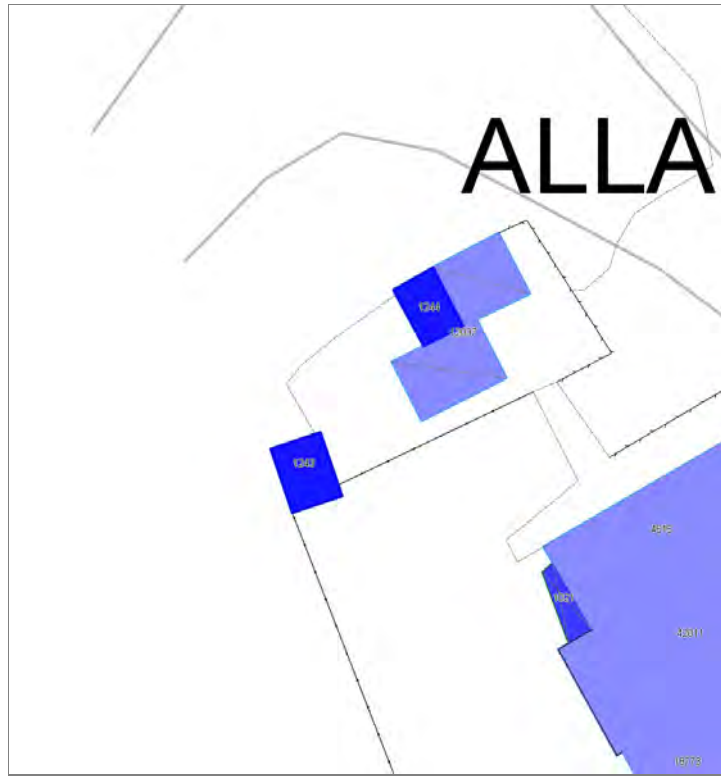
FOTO n° 15436 (edificato minore 1203)



FOTO n° 15466 (edificato minore 1204)



Edificati Minori associati alla Scheda:  
ID 1243 | ID 1244



# ALLA



## Informazioni sulla Scheda

### Informazioni sulla Scheda

- Data rilevazione 07/08/2019
- Località MONTUOLO
- Denominazione Alla Cella

## Informazioni sull'Edificato Minore 1243

## Informazioni sull'Edificato Minore 1244

Edificati Minori associati alla Scheda:

ID 1245





---

## Informazioni sulla Scheda

---

### Informazioni sulla Scheda

- **Data rilevazione** 07/08/2019
- **Non rilevabile:** Non accessibile
- **Località** MONTUOLO
- **Denominazione** Alla Cella

---

## Informazioni sull'Edificato Minore 1245



# Report Scheda Edifici sparsi Tintino N°652

Edifici associati alla Scheda:

ID 3997 | ID 27989 | ID 30034





## Informazioni sulla Scheda

### Informazioni sulla Scheda

- **Data rilevazione** 07/08/2019
- **Località** MONTUOLO
- **Denominazione** Tintino

## Informazioni sull'Edificio 3997

- **Usi prevalente:** accessorio
- **Usi presenti:** accessorio

### Manufatti e altri edifici

- **Accessori:** garage

## Informazioni sull'Edificio 27989

- **Usi prevalente:** non in uso
- **Usi presenti:** non in uso

### Edifici di impianto storico

- **Edifici di matrice rurale:** fienili, stalle, manufatti di rimessaggio, ecc.

## Informazioni sull'Edificio 30034

- **Usi prevalente:** residenziale
- **Usi presenti:** non in uso

### Edifici di impianto storico

- **Edifici con tipologie edilizie di base:** edifici con preminenza dei caratteri "in linea"



FOTO n° 13771 (edificio 3997)



FOTO n° 13769 (edificio 27989)



FOTO n° 13772 (edificio 27989)



FOTO n° 13781 (edificio 27989)



FOTO n° 13786 (edificio 27989)



FOTO n° 13773 (edificio 30034)



FOTO n° 13774 (edificio 30034)



FOTO n° 13775 (edificio 30034)



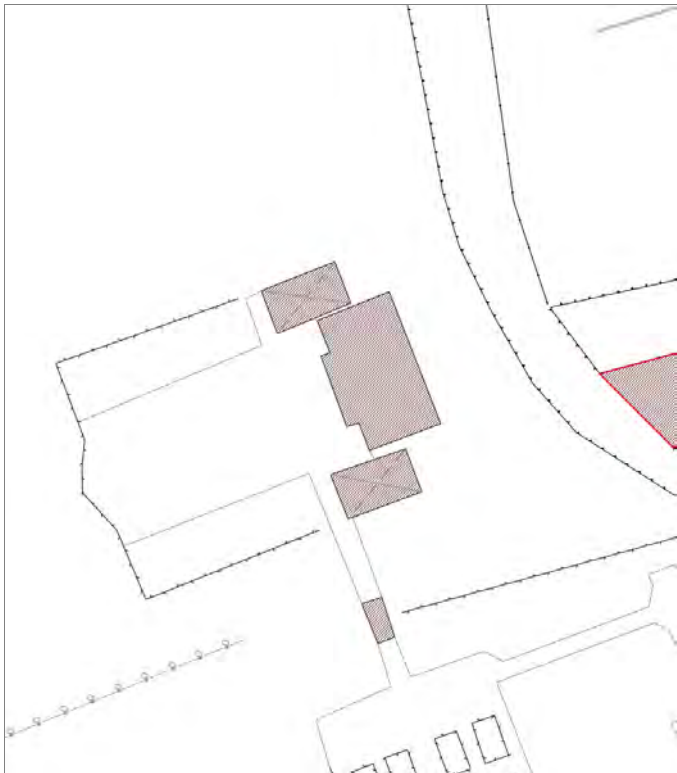
FOTO n° 13780 (edificio 30034)



Edificati Minori associati alla Scheda:

ID 1246 | ID 1247





---

## Informazioni sulla Scheda

---

### Informazioni sulla Scheda

- **Data rilevazione** 07/08/2019
- **Non rilevabile:** Non accessibile
- **Località** MONTUOLO
- **Denominazione** Corte Bonci

---

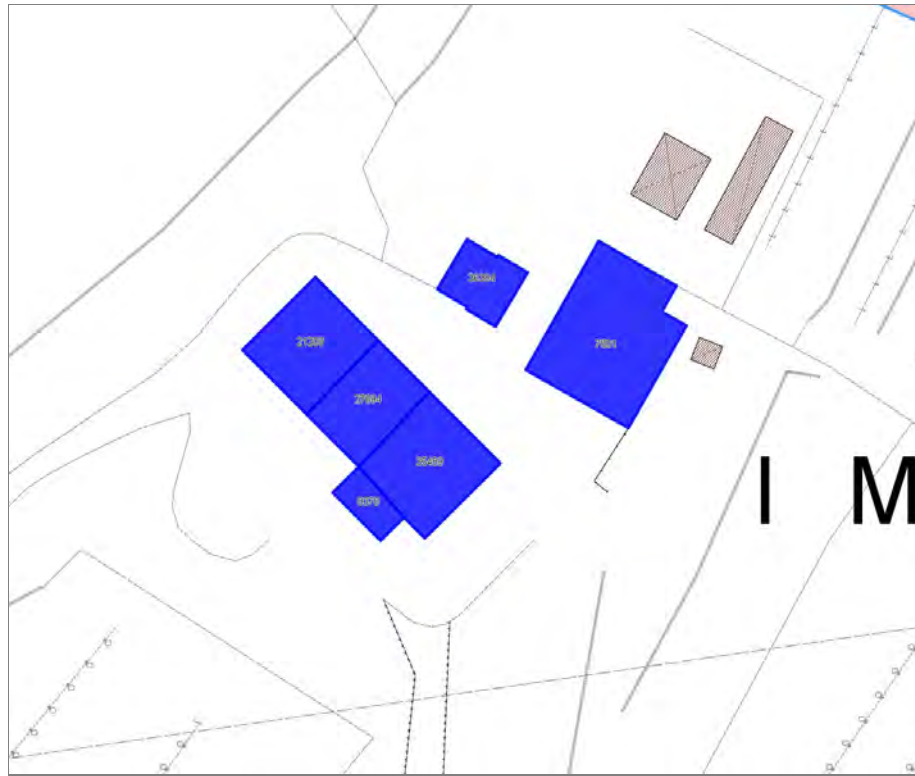
## Informazioni sull'Edificato Minore 1246

---

## Informazioni sull'Edificato Minore 1247

**Edifici associati alla Scheda:**

ID 7501 | ID 8378 | ID 21209 | ID 27694 | ID 35489 | ID 36384





## Informazioni sulla Scheda

### Informazioni sulla Scheda

- **Data rilevazione** 07/08/2019
- **Località** MONTUOLO
- **Denominazione** I Mori

## Informazioni sull'Edificio 7501

- **Usi prevalenti:** accessorio
- **Usi presenti:** accessorio

### Edifici di impianto storico

- **Edifici di matrice rurale:** fienili, stalle, manufatti di rimessaggio, ecc.

## Informazioni sull'Edificio 8378

- **Usi prevalenti:** accessorio
- **Usi presenti:** accessorio

### Manufatti e altri edifici

- **Accessori:** altro

## Informazioni sull'Edificio 21209

- **Usi prevalenti:** misto
- **Usi presenti:** accessorio; residenziale permanente
- **Numero alloggi:** 1

### Edifici di impianto storico

- **Edifici con tipologie edilizie di base:** edifici con preminenza dei caratteri "in schiera"

## Informazioni sull'Edificio 27694

- **Usi prevalenti:** misto
- **Usi presenti:** accessorio; residenziale permanente
- **Numero alloggi:** 1

### Edifici di impianto storico

- **Edifici con tipologie edilizie di base:** edifici con preminenza dei caratteri "in schiera"

## Informazioni sull'Edificio 35489

- **Usi prevalenti:** residenziale
- **Usi presenti:** residenziale permanente
- **Numero alloggi:** 1

### Edifici di impianto storico

- **Edifici con tipologie edilizie di base:** edifici con preminenza dei caratteri "in schiera"

## Informazioni sull'Edificio 36384

- **Usi prevalenti:** non in uso
- **Usi presenti:** non in uso

### Edifici di impianto storico

- **Edifici di matrice rurale:** fienili, stalle, manufatti di rimessaggio, ecc.





FOTO n° 12302 (edificio 7501)



FOTO n° 12303 (edificio 7501)



FOTO n° 12304 (edificio 7501)



FOTO n° 12324 (edificio 8378)



FOTO n° 12312 (edificio 21209)



FOTO n° 12315 (edificio 21209)



FOTO n° 12316 (edificio 21209)



FOTO n° 12317 (edificio 21209)



FOTO n° 12311 (edificio 27694)



FOTO n° 12319 (edificio 27694)



FOTO n° 12325 (edificio 27694)



FOTO n° 12299 (edificio 35489)



FOTO n° 12300 (edificio 35489)



FOTO n° 12308 (edificio 35489)



FOTO n° 12322 (edificio 35489)



FOTO n° 12305 (edificio 36384)

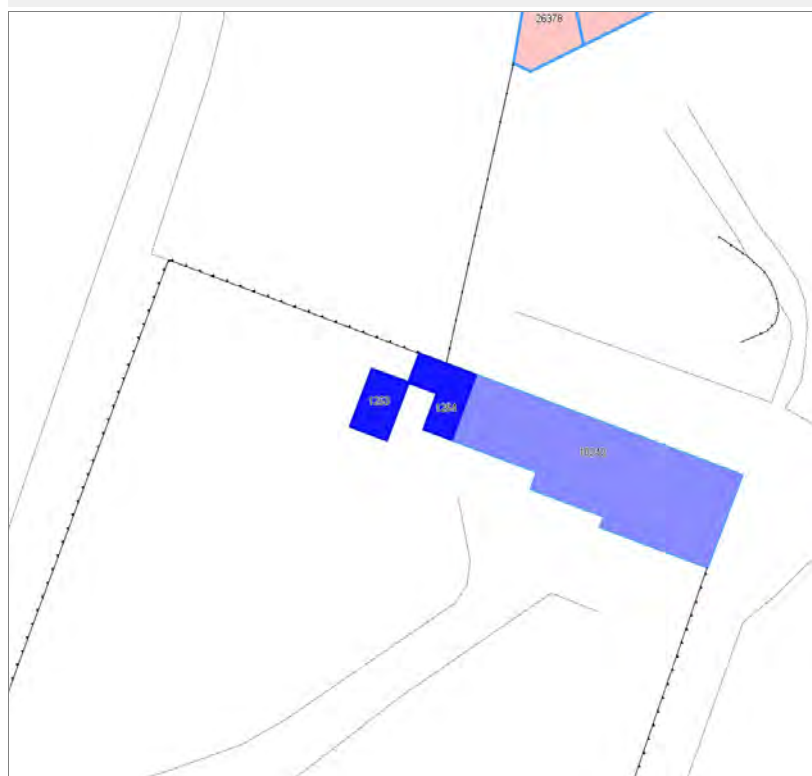


FOTO n° 12330 (edificio 36384)



**Edificati Minori associati alla Scheda:**

ID 1253 | ID 1254





---

## Informazioni sulla Scheda

---

### Informazioni sulla Scheda

- **Data rilevazione** 07/08/2019
- **Non rilevabile:** Non accessibile
- **Località** MONTUOLO
- **Denominazione** Via della Casetta

---

## Informazioni sull'Edificato Minore 1253

---

## Informazioni sull'Edificato Minore 1254

Edifici associati alla Scheda:

ID 41914





## Informazioni sulla Scheda

### Informazioni sulla Scheda

- **Data rilevazione** 07/08/2019
- **Località** MONTUOLO
- **Denominazione** La Casetta

## Informazioni sull'Edificio 41914

- **Usò prevalente:** non in uso
- **Usi presenti:** dismesso

### Manufatti e altri edifici

- **Accessori:** altro





FOTO n° 12189 (edificio 41914)



FOTO n° 12190 (edificio 41914)



Edificati Minori associati alla Scheda:  
ID 1262





---

## Informazioni sulla Scheda

---

### Informazioni sulla Scheda

- **Data rilevazione** 07/08/2019
- **Non rilevabile:** Non accessibile
- **Località** CERASOMMA
- **Denominazione** C. Ronchetti

---

## Informazioni sull'Edificato Minore 1262

Edifici associati alla Scheda:

ID 37682 | ID 38150





## Informazioni sulla Scheda

### Informazioni sulla Scheda

- **Data rilevazione** 07/08/2019
- **Località** CERASOMMA
- **Denominazione** Per Cerasomma

## Informazioni sull'Edificio 37682

- **Usò prevalente:** residenziale
- **Usi presenti:** residenziale permanente
- **Numero alloggi:** 1

### Edifici di impianto storico

- **Edifici di matrice rurale:** fienili, stalle, manufatti di rimessaggio, ecc.

## Informazioni sull'Edificio 38150

- **Usò prevalente:** non rilevabile



FOTO n° 11771 (edificio 37682)



Edificati Minori associati alla Scheda:

ID 1274







---

## Informazioni sulla Scheda

---

### Informazioni sulla Scheda

- **Data rilevazione** 07/08/2019
- **Non rilevabile:** Non accessibile
- **Località** CERASOMMA
- **Denominazione** Per Cerasomma

---

## Informazioni sull'Edificato Minore 1274

Edificati Minori associati alla Scheda:

ID 1275 | ID 1276 | ID 1277





---

## Informazioni sulla Scheda

---

### Informazioni sulla Scheda

- **Data rilevazione** 07/08/2019
- **Non rilevabile:** Non accessibile
- **Località** CERASOMMA
- **Denominazione** Per Cerasomma

---

## Informazioni sull'Edificato Minore 1275

---

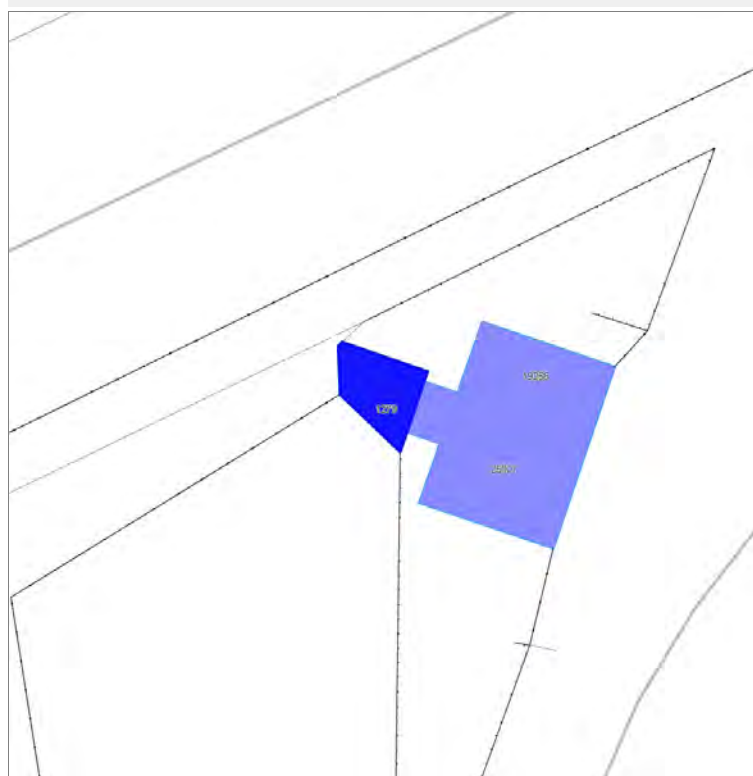
## Informazioni sull'Edificato Minore 1276

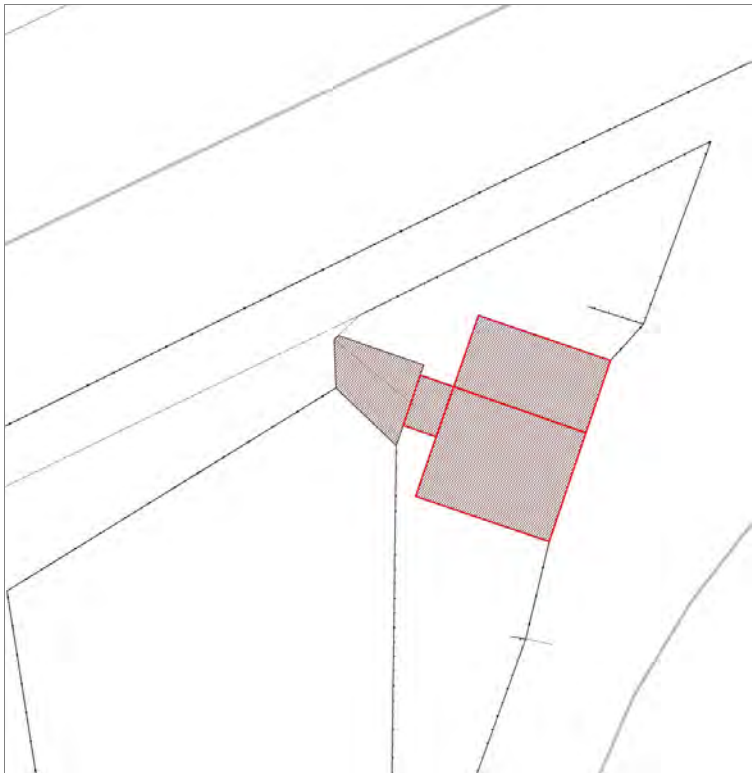
---

## Informazioni sull'Edificato Minore 1277

Edificati Minori associati alla Scheda:

ID 1279





---

## Informazioni sulla Scheda

---

### Informazioni sulla Scheda

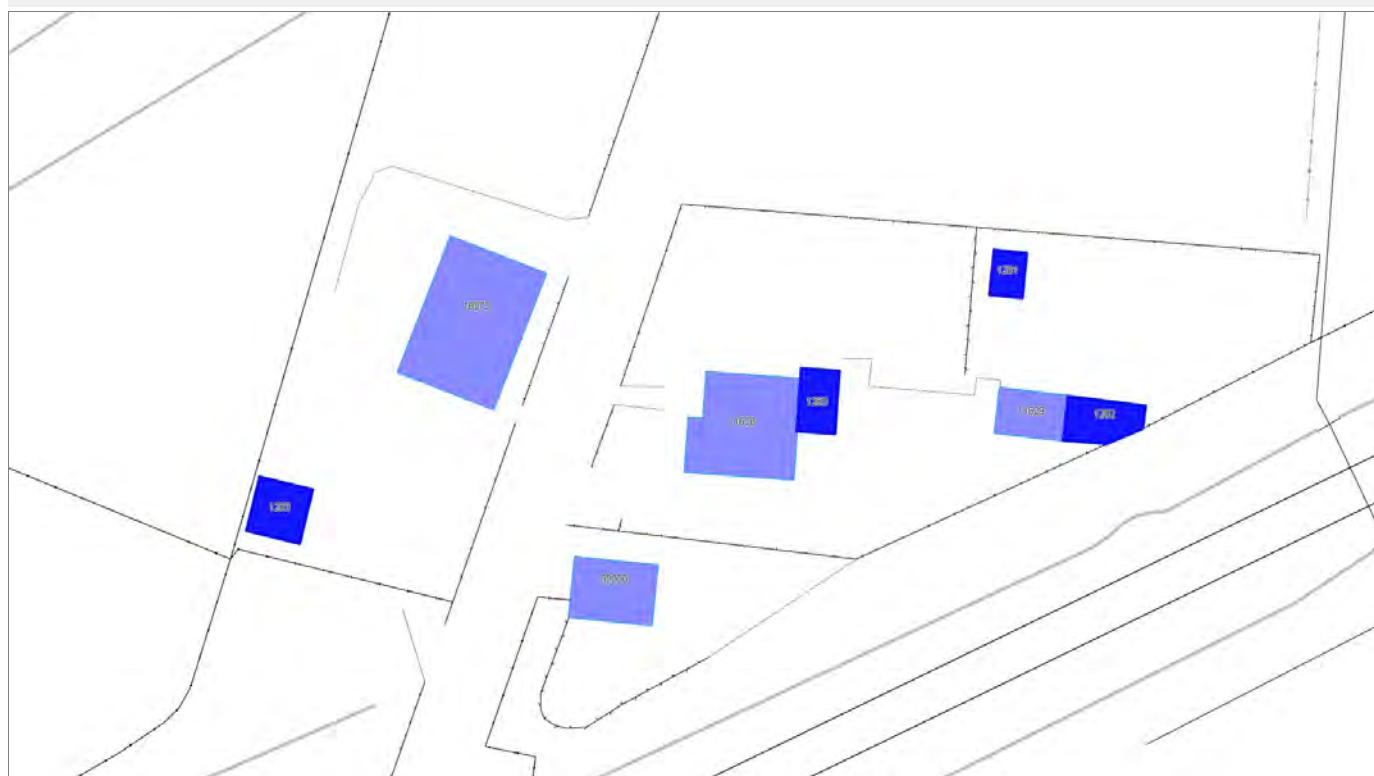
- **Data rilevazione** 07/08/2019
- **Non rilevabile:** Non accessibile
- **Località** CERASOMMA
- **Denominazione** Per Cerasomma

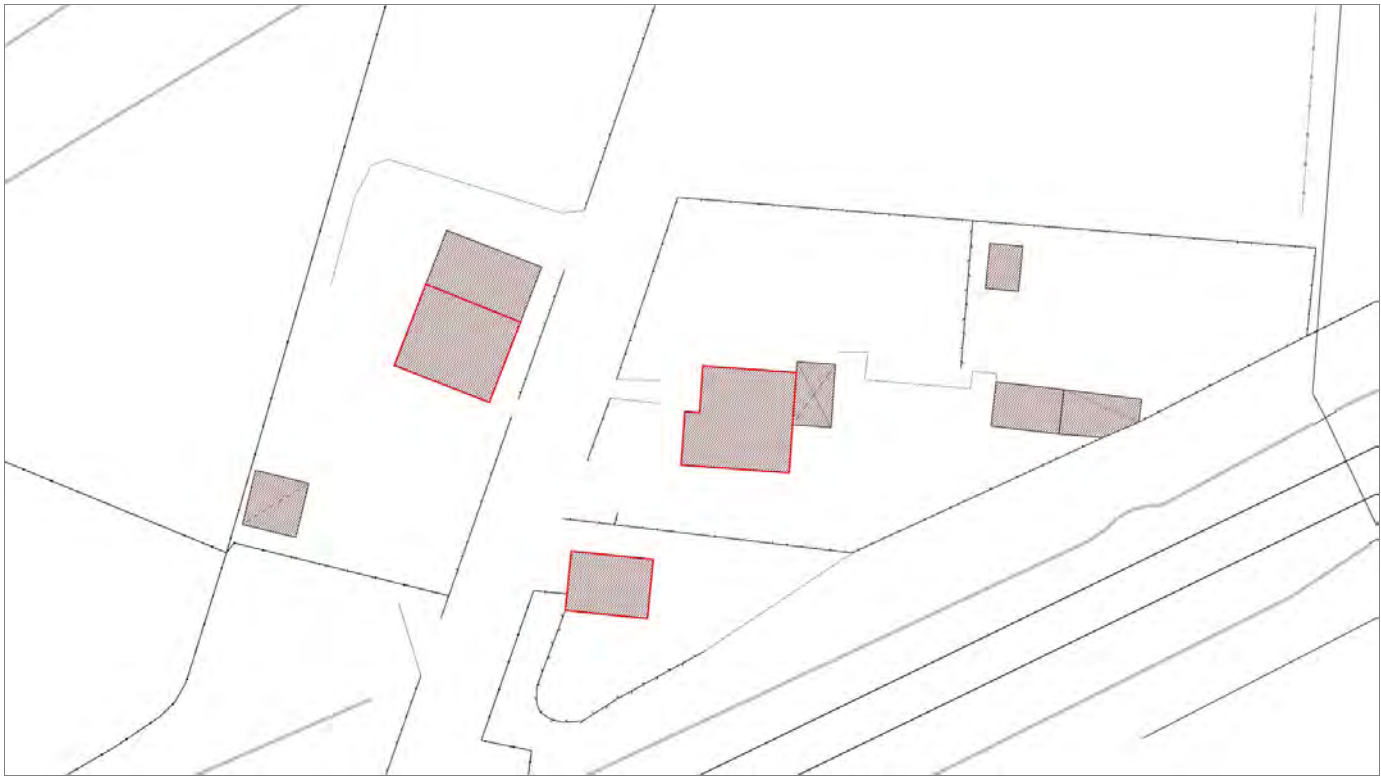
---

## Informazioni sull'Edificato Minore 1279

Edificati Minori associati alla Scheda:

ID 1280 | ID 1281 | ID 1282 | ID 1283





## Informazioni sulla Scheda

### Informazioni sulla Scheda

- **Data rilevazione** 07/08/2019
- **Non rilevabile:** Non accessibile
- **Località** CERASOMMA
- **Denominazione** Per Cerasomma

## Informazioni sull'Edificato Minore 1280

## Informazioni sull'Edificato Minore 1281

## Informazioni sull'Edificato Minore 1282

## Informazioni sull'Edificato Minore 1283

Edifici associati alla Scheda:

ID 39454







## Informazioni sulla Scheda

### Informazioni sulla Scheda

- **Data rilevazione** 07/08/2019
- **Località** CERASOMMA
- **Denominazione** Per Cerasomma

## Informazioni sull'Edificio 39454

- **Usò prevalente:** non in uso
- **Usi presenti:** non in uso

### Manufatti e altri edifici

- **Accessori:** ripostigli, rimessaggi, box



FOTO n° 11751 (edificio 39454)



FOTO n° 11752 (edificio 39454)



Edifici associati alla Scheda:

ID 4293 | ID 16912 | ID 17008 | ID 34168





## Informazioni sulla Scheda

### Informazioni sulla Scheda

- **Data rilevazione** 07/08/2019
- **Località** CERASOMMA
- **Denominazione** Corte Menesini

## Informazioni sull'Edificio 4293

- **Uso prevalente:** residenziale
- **Usi presenti:** residenziale permanente

### Edifici di impianto storico

- **Edifici con tipologie edilizie di base:** edifici con preminenza dei caratteri "in schiera"

## Informazioni sull'Edificio 16912

- **Uso prevalente:** residenziale
- **Usi presenti:** residenziale permanente

### Edifici di impianto storico

- **Edifici con tipologie edilizie di base:** edifici con preminenza dei caratteri "in schiera"

## Informazioni sull'Edificio 17008

- **Uso prevalente:** residenziale
- **Usi presenti:** residenziale permanente
- **Numero alloggi:** 1

### Edifici di impianto storico

- **Edifici con tipologie edilizie di base:** edifici con preminenza dei caratteri "in schiera"

## Informazioni sull'Edificio 34168

- **Uso prevalente:** residenziale
- **Usi presenti:** residenziale permanente

### Edifici di impianto storico

- **Edifici con tipologie edilizie di base:** edifici con preminenza dei caratteri "in schiera"

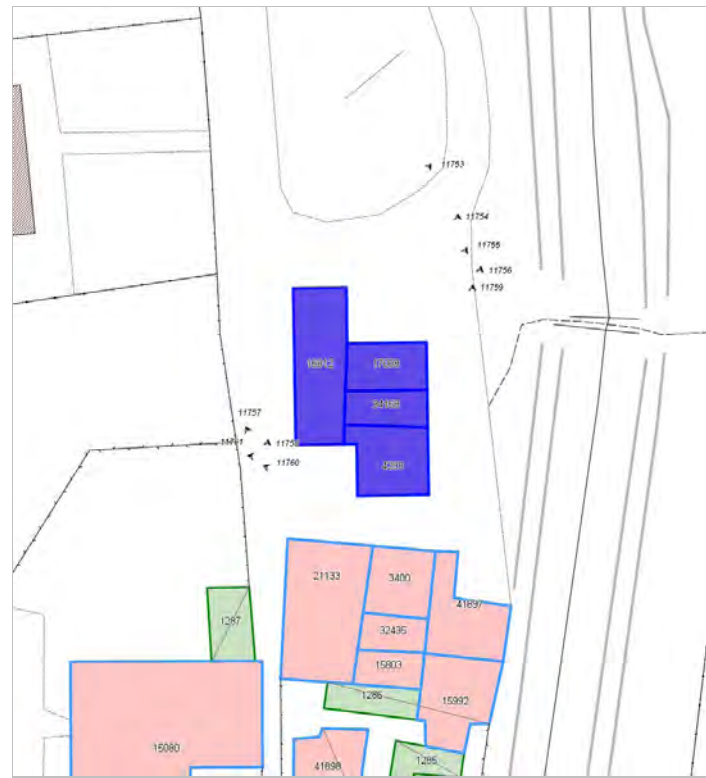


FOTO n° 11756 (edificio 4293)



FOTO n° 11761 (edificio 4293)



FOTO n° 11753 (edificio 16912)



FOTO n° 11754 (edificio 17008)



FOTO n° 11755 (edificio 34168)



# Report Scheda Edifici sparsi Corte Menesini N°669

## Edifici associati alla Scheda:

ID 3400 | ID 15803 | ID 15992 | ID 21133 | ID 32435 | ID 41897 | ID 41898 |

## Edificati Minori associati alla Scheda:

ID 1285 | ID 1286 |







## Informazioni sulla Scheda

### Informazioni sulla Scheda

- **Data rilevazione** 07/08/2019
- **Località** CERASOMMA
- **Denominazione** Corte Menesini

## Informazioni sull'Edificio 3400

- **Uso prevalente:** non rilevabile

### Edifici di impianto storico

- **Edifici di matrice rurale:** fienili, stalle, manufatti di rimessaggio, ecc.

## Informazioni sull'Edificio 15803

- **Uso prevalente:** non rilevabile
- **Usi presenti:** non rilevabile

### Edifici di impianto storico

- **Edifici di matrice rurale:** fienili, stalle, manufatti di rimessaggio, ecc.

## Informazioni sull'Edificio 15992

- **Uso prevalente:** non rilevabile
- **Usi presenti:** non rilevabile

### Manufatti e altri edifici

- **Accessori:** ripostigli, rimessaggi, box

## Informazioni sull'Edificio 21133

- **Uso prevalente:** accessorio
- **Usi presenti:** accessorio

### Edifici di impianto storico

- **Edifici di matrice rurale:** fienili, stalle, manufatti di rimessaggio, ecc.

## Informazioni sull'Edificio 32435

- **Uso prevalente:** non rilevabile
- **Usi presenti:** non rilevabile

### Edifici di impianto storico

- **Edifici di matrice rurale:** fienili, stalle, manufatti di rimessaggio, ecc.

## Informazioni sull'Edificio 41897

- **Uso prevalente:** non rilevabile
- **Usi presenti:** non rilevabile

### Manufatti e altri edifici

- **Accessori:** ripostigli, rimessaggi, box

## Informazioni sull'Edificio 41898

- **Usò prevalente:** non rilevabile
- **Usi presenti:** non rilevabile

**Manufatti e altri edifici**

- **Accessori:** ripostigli, rimessaggi, box

---

**Informazioni sull'Edificato Minore 1285**

---

**Informazioni sull'Edificato Minore 1286**

# Rilievi fotografici



FOTO n° 11760 (edificio 3400)



FOTO n° 11757 (edificio 21133)



FOTO n° 11759 (edificio 41897)



Edificati Minori associati alla Scheda:  
ID 1288





---

## Informazioni sulla Scheda

---

### Informazioni sulla Scheda

- **Data rilevazione** 07/08/2019
- **Non rilevabile:** Non accessibile
- **Località** CERASOMMA
- **Denominazione** Dogana Nuova

---

## Informazioni sull'Edificato Minore 1288

**Edifici associati alla Scheda:**

ID 8545 | ID 13308 | ID 18550 | ID 21356 | ID 41894





## Informazioni sulla Scheda

### Informazioni sulla Scheda

- **Data rilevazione** 07/08/2019
- **Località** CERASOMMA
- **Denominazione** Dogana Nuova

## Informazioni sull'Edificio 8545

- **Uso prevalente:** residenziale
- **Usi presenti:** residenziale permanente
- **Numero alloggi:** 1

### Edifici di impianto storico

- **Edifici con tipologie edilizie di base:** edifici con preminenza dei caratteri "in linea"

## Informazioni sull'Edificio 13308

- **Uso prevalente:** residenziale
- **Usi presenti:** residenziale permanente
- **Numero alloggi:** 1

### Edifici di impianto storico

- **Edifici con tipologie edilizie di base:** edifici con preminenza dei caratteri "in schiera"

## Informazioni sull'Edificio 18550

- **Uso prevalente:** residenziale
- **Usi presenti:** residenziale permanente
- **Numero alloggi:** 1

### Edifici di impianto storico

- **Edifici con tipologie edilizie di base:** edifici con preminenza dei caratteri "in schiera"

## Informazioni sull'Edificio 21356

- **Uso prevalente:** residenziale
- **Usi presenti:** residenziale permanente
- **Numero alloggi:** 1

### Edifici di impianto storico

- **Edifici con tipologie edilizie di base:** edifici con preminenza dei caratteri "in schiera"

## Informazioni sull'Edificio 41894

- **Uso prevalente:** accessorio
- **Usi presenti:** accessorio; residenziale permanente

### Manufatti e altri edifici

- **Edifici con caratteri conformi all'edificato tradizionale e/o preesistente:** a carattere non specialistico (di base)





FOTO n° 11714 (edificio 8545)



FOTO n° 11727 (edificio 8545)



FOTO n° 11715 (edificio 13308)



FOTO n° 11716 (edificio 13308)



FOTO n° 11723 (edificio 13308)



FOTO n° 11712 (edificio 18550)



FOTO n° 11724 (edificio 18550)



FOTO n° 11725 (edificio 18550)



FOTO n° 11713 (edificio 21356)



FOTO n° 11726 (edificio 21356)



FOTO n° 11717 (edificio 41894)



Edifici associati alla Scheda:  
ID 42091





## Informazioni sulla Scheda

### Informazioni sulla Scheda

- **Data rilevazione** 08/08/2019
- **Località** FORMENTALE
- **Denominazione** A ROVAI

## Informazioni sull'Edificio 42091

- **Usò prevalente:** non in uso
- **Usi presenti:** dismesso; lavori in corso

### Edifici di impianto storico

- **Altri edifici:** rudere



FOTO n° 15827 (edificio 42091)



Edifici associati alla Scheda:

ID 9222 | ID 23574





## Informazioni sulla Scheda

### Informazioni sulla Scheda

- **Data rilevazione** 08/08/2019
- **Località** FORMENTALE
- **Denominazione** A ROVAI

## Informazioni sull'Edificio 9222

- **Usi prevalenti:** accessorio
- **Usi presenti:** accessorio

### Edifici di impianto storico

- **Edifici di matrice rurale:** fienili, stalle, manufatti di rimessaggio, ecc.

## Informazioni sull'Edificio 23574

- **Usi prevalenti:** residenziale
- **Usi presenti:** residenziale permanente

### Edifici di impianto storico

- **Edifici di matrice rurale:** casa colonica isolata



## Rilievi fotografici



FOTO n° 15824 (edificio 9222)



FOTO n° 15821 (edificio 23574)



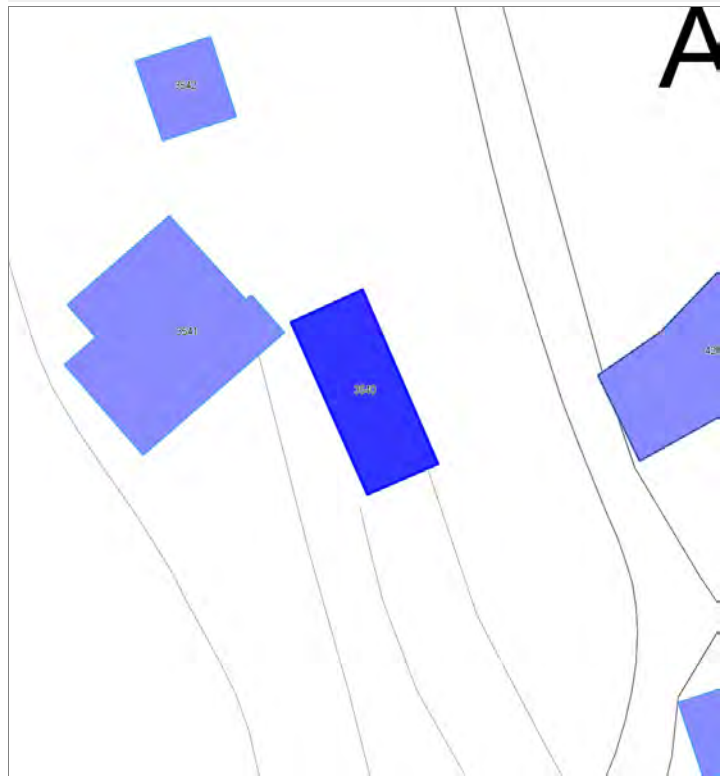
FOTO n° 15825 (edificio 23574)



FOTO n° 15826 (edificio 23574)



Edifici associati alla Scheda:  
ID 3540





---

## Informazioni sulla Scheda

---

### Informazioni sulla Scheda

- **Data rilevazione** 08/08/2019
- **Non rilevabile:** Impossibilità di scendere causa cani
- **Località** FORMENTALE
- **Denominazione** A ROVAI

---

## Informazioni sull'Edificio 3540

- **Usò prevalente:** non rilevabile



FOTO n° 15822 (edificio 3540)



FOTO n° 15823 (edificio 3540)



Edifici associati alla Scheda:

ID 3541 | ID 3542 |





---

## Informazioni sulla Scheda

---

### Informazioni sulla Scheda

- **Data rilevazione** 08/08/2019
- **Non rilevabile:** Impossibilità di scendere causa cani
- **Località** FORMENTALE
- **Denominazione** A ROVAI

---

## Informazioni sull'Edificio 3541

- **Usò prevalente:** non rilevabile

---

## Informazioni sull'Edificio 3542

- **Usò prevalente:** non rilevabile






FOTO n° 15820 (edificio 3541)



FOTO n° 15828 (edificio 3542)



Edifici associati alla Scheda:

ID 29438 | ID 33792 | ID 37248 | ID 42099





## Informazioni sulla Scheda

### Informazioni sulla Scheda

- **Data rilevazione** 08/08/2019
- **Località** GATTAIOLA
- **Denominazione** Agli Urbani

## Informazioni sull'Edificio 29438

- **Usi prevalenti:** accessorio
- **Usi presenti:** accessorio

### Manufatti e altri edifici

- **Accessori:** altro

## Informazioni sull'Edificio 33792

- **Usi prevalenti:** residenziale
- **Usi presenti:** residenziale permanente
- **Numero alloggi:** 1

### Edifici di impianto storico

- **Edifici di matrice rurale:** casa colonica isolata

## Informazioni sull'Edificio 37248

- **Usi prevalenti:** residenziale
- **Usi presenti:** residenziale permanente
- **Numero alloggi:** 1

### Edifici di impianto storico

- **Edifici di matrice rurale:** casa colonica isolata

## Informazioni sull'Edificio 42099

- **Usi prevalenti:** non rilevabile

# Rilievi fotografici



FOTO n° 15927 (edificio 29438)



FOTO n° 15924 (edificio 33792)



FOTO n° 15953 (edificio 33792)



FOTO n° 15956 (edificio 33792)



FOTO n° 15925 (edificio 37248)



FOTO n° 15926 (edificio 37248)



Edifici associati alla Scheda:

ID 24210





## Informazioni sulla Scheda

### Informazioni sulla Scheda

- **Data rilevazione** 08/08/2019
- **Località** GATTAIOLA
- **Denominazione** Agli Urbani

## Informazioni sull'Edificio 24210

- **Usi prevalente:** residenziale
- **Usi presenti:** residenziale permanente
- **Numero alloggi:** 1

### Edifici di impianto storico

- **Edifici di matrice rurale:** casa colonica isolata




## Rilievi fotografici



FOTO n° 15954 (edificio 24210)



FOTO n° 15955 (edificio 24210)



Edifici associati alla Scheda:  
ID 35125





## Informazioni sulla Scheda

### Informazioni sulla Scheda

- **Data rilevazione** 08/08/2019
- **Località** GATTAIOLA
- **Denominazione** Corte Urbani

## Informazioni sull'Edificio 35125

- **Usò prevalente:** residenziale
- **Usi presenti:** residenziale permanente
- **Numero alloggi:** 2

### Edifici di impianto storico

- **Edifici di matrice rurale:** fienili, stalle, manufatti di rimessaggio, ecc.

# Rilievi fotografici



FOTO n° 15916 (edificio 35125)



FOTO n° 15917 (edificio 35125)



FOTO n° 15918 (edificio 35125)



FOTO n° 15919 (edificio 35125)



FOTO n° 15935 (edificio 35125)



## Report Scheda Edifici sparsi Corte Urbani N°680

### Edifici associati alla Scheda:

ID 5159 | ID 5854 | ID 7846 | ID 8061 | ID 13722 | ID 22993 | ID 25926 | ID 31487 | ID 31930 | ID 32854 | ID 35580 | ID 36966 | ID 39351 | ID 42095 | ID 42096 | ID 42097 | ID 42098

### Edificati Minori associati alla Scheda:

ID 1298 | ID 1299 | ID 1300 | ID 1301 | ID 1302 | ID 1303 | ID 1304





## Informazioni sulla Scheda

### Informazioni sulla Scheda

- **Data rilevazione** 08/08/2019
- **Località** GATTAIOLA
- **Denominazione** Corte Urbani

## Informazioni sull'Edificio 5159

- **Usi prevalente:** residenziale
- **Usi presenti:** residenziale permanente
- **Numero alloggi:** 2

### Edifici di impianto storico

- **Edifici con tipologie edilizie di base:** edifici con preminenza dei caratteri "in schiera"

## Informazioni sull'Edificio 5854

- **Usi prevalente:** residenziale
- **Usi presenti:** residenziale permanente
- **Numero alloggi:** 1

### Edifici di impianto storico

- **Edifici di matrice rurale:** fienili, stalle, manufatti di rimessaggio, ecc.

## Informazioni sull'Edificio 7846

- **Usi prevalente:** non in uso
- **Usi presenti:** non in uso

### Edifici di impianto storico

- **Edifici di matrice rurale:** fienili, stalle, manufatti di rimessaggio, ecc.

## Informazioni sull'Edificio 8061

- **Usi prevalente:** turistico-ricettivo
- **Usi presenti:** ospitalità collettiva

### Edifici di impianto storico

- **Edifici di matrice rurale:** casa padronale

## Informazioni sull'Edificio 13722

- **Usi prevalente:** residenziale
- **Usi presenti:** residenziale permanente
- **Numero alloggi:** 1

### Edifici di impianto storico

- **Edifici con tipologie edilizie di base:** edifici con preminenza dei caratteri "in schiera"

## Informazioni sull'Edificio 22993

- **Usi prevalente:** residenziale
- **Usi presenti:** residenziale permanente
- **Numero alloggi:** 1

### Edifici di impianto storico

- **Edifici di matrice rurale:** fienili, stalle, manufatti di rimessaggio, ecc.

## Informazioni sull'Edificio 25926



- **Uso prevalente:** turistico-ricettivo
- **Usi presenti:** ospitalità collettiva

**Edifici di impianto storico**

- **Edifici di matrice rurale:** casa padronale

**Informazioni sull'Edificio 31487**

- **Uso prevalente:** residenziale
- **Usi presenti:** residenziale permanente
- **Numero alloggi:** 1

**Edifici di impianto storico**

- **Edifici di matrice rurale:** fienili, stalle, manufatti di rimessaggio, ecc.

**Informazioni sull'Edificio 31930**

- **Uso prevalente:** turistico-ricettivo
- **Usi presenti:** ospitalità collettiva

**Edifici di impianto storico**

- **Edifici di matrice rurale:** casa padronale

**Informazioni sull'Edificio 32854**

- **Uso prevalente:** accessorio
- **Usi presenti:** accessorio

**Manufatti e altri edifici**

- **beni storico culturali a corredo degli edifici:** altro

**Informazioni sull'Edificio 35580**

- **Uso prevalente:** misto
- **Usi presenti:** accessorio; ospitalità collettiva

**Edifici di impianto storico**

- **Edifici con tipologie edilizie di base:** edifici con preminenza dei caratteri "in schiera"

**Informazioni sull'Edificio 36966**

- **Uso prevalente:** non in uso
- **Usi presenti:** non in uso

**Edifici di impianto storico**

- **Edifici di matrice rurale:** fienili, stalle, manufatti di rimessaggio, ecc.

**Informazioni sull'Edificio 39351**

- **Uso prevalente:** turistico-ricettivo
- **Usi presenti:** ospitalità collettiva

**Edifici di impianto storico**

- **Edifici con tipologie edilizie di base:** edifici con preminenza dei caratteri "in schiera"

**Informazioni sull'Edificio 42095**

- **Uso prevalente:** turistico-ricettivo
- **Usi presenti:** ospitalità collettiva

**Edifici di impianto storico**

- **Edifici con tipologie edilizie di base:** edifici con preminenza dei caratteri "in schiera"

**Informazioni sull'Edificio 42096**

- **Uso prevalente:** non in uso
- **Usi presenti:** non in uso

**Edifici di impianto storico**

- **Altri edifici:** rudere

**Informazioni sull'Edificio 42097**

- **Uso prevalente:** accessorio
- **Usi presenti:** accessorio

**Manufatti e altri edifici**

- **Accessori:** altro

**Informazioni sull'Edificio 42098**

- **Uso prevalente:** non rilevabile

**Informazioni sull'Edificato Minore 1298****Tipo**

baracca, manufatto precario

**Informazioni sull'Edificato Minore 1299**

Tipo  
baracca, manufatto precario

---

#### Informazioni sull'Edificato Minore 1300

Tipo  
baracca, manufatto precario

---

#### Informazioni sull'Edificato Minore 1301

Tipo  
baracca, manufatto precario

---

#### Informazioni sull'Edificato Minore 1302

Tipo  
baracca, manufatto precario

---

#### Informazioni sull'Edificato Minore 1303

Tipo  
tettoia

---

#### Informazioni sull'Edificato Minore 1304

Tipo  
tettoia

# Rilievi fotografici



FOTO n° 15920 (edificio 5159)



FOTO n° 15921 (edificio 5159)



FOTO n° 15934 (edificio 5159)



FOTO n° 15958 (edificio 5854)



FOTO n° 15972 (edificio 5854)



FOTO n° 15937 (edificio 7846)



FOTO n° 15933 (edificio 8061)



FOTO n° 15915 (edificio 13722)



FOTO n° 15946 (edificio 13722)



FOTO n° 15947 (edificio 13722)



FOTO n° 15928 (edificio 22993)



FOTO n° 15938 (edificio 22993)



FOTO n° 15914 (edificio 25926)



FOTO n° 15948 (edificio 25926)



FOTO n° 15949 (edificio 25926)



FOTO n° 15936 (edificio 31487)



FOTO n° 15922 (edificio 32854)



FOTO n° 15932 (edificio 35580)



FOTO n° 15939 (edificio 35580)



FOTO n° 15930 (edificio 36966)



FOTO n° 15940 (edificio 39351)



FOTO n° 15913 (edificio 42095)



FOTO n° 15941 (edificio 42095)



FOTO n° 15951 (edificio 42095)



FOTO n° 15957 (edificio 42095)



FOTO n° 15952 (edificio 42096)



FOTO n° 15960 (edificio 42097)




FOTO n° 15923 (edificato minore 1298)



FOTO n° 15942 (edificato minore 1299)



FOTO n° 15943 (edificato minore 1300)



FOTO n° 15944 (edificato minore 1301)



FOTO n° 15945 (edificato minore 1302)



FOTO n° 15950 (edificato minore 1303)

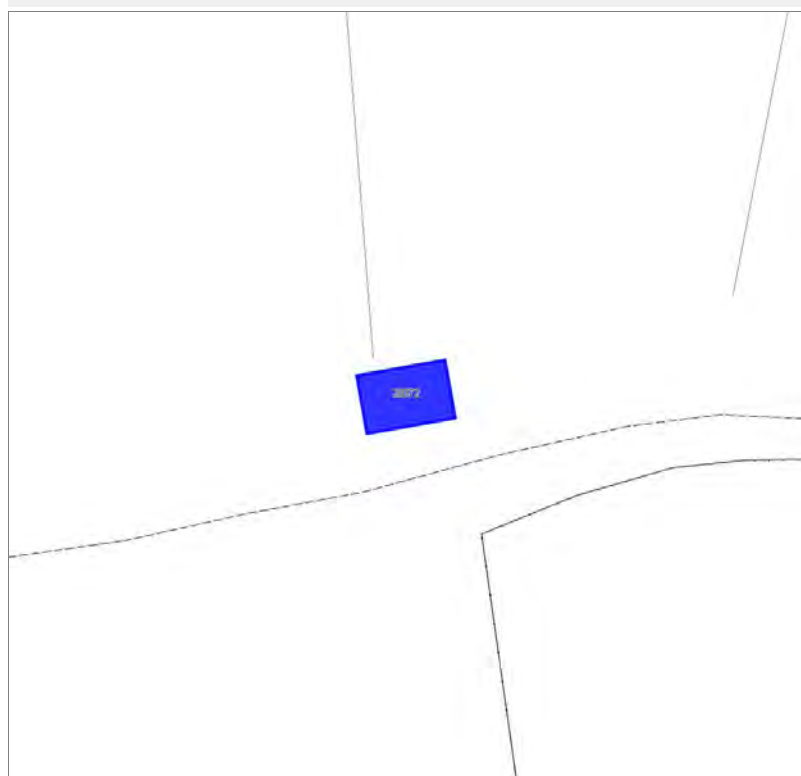


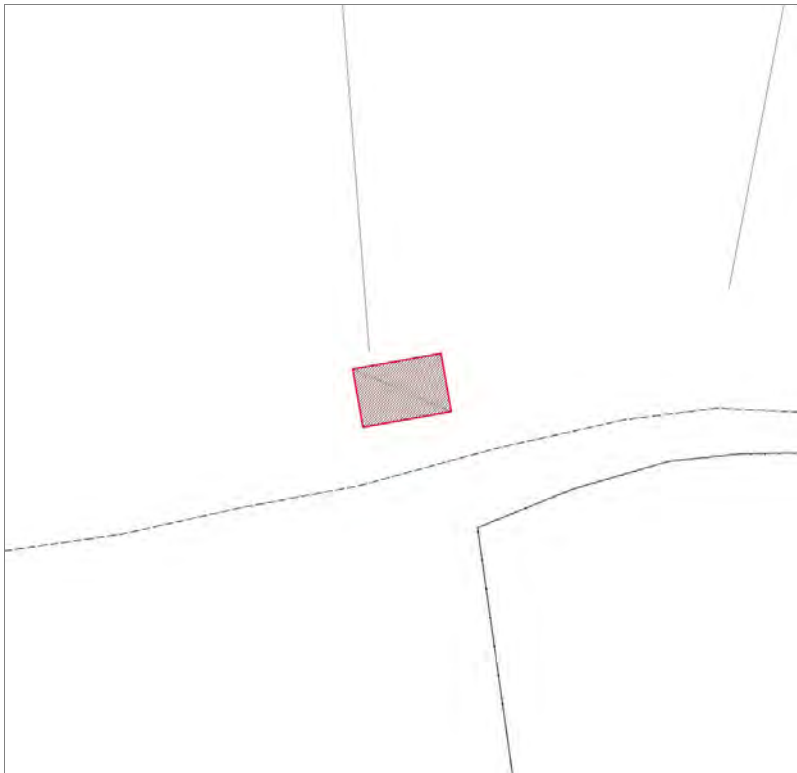
FOTO n° 15959 (edificato minore 1304)



Edifici associati alla Scheda:

ID 20372





---

## Informazioni sulla Scheda

---

### Informazioni sulla Scheda

- **Data rilevazione** 08/08/2019
- **Non rilevabile:** Non Accessibile
- **Località** GATTAIOLA
- **Denominazione** All'Angelini

---

## Informazioni sull'Edificio 20372

- **Usò prevalente:** non rilevabile



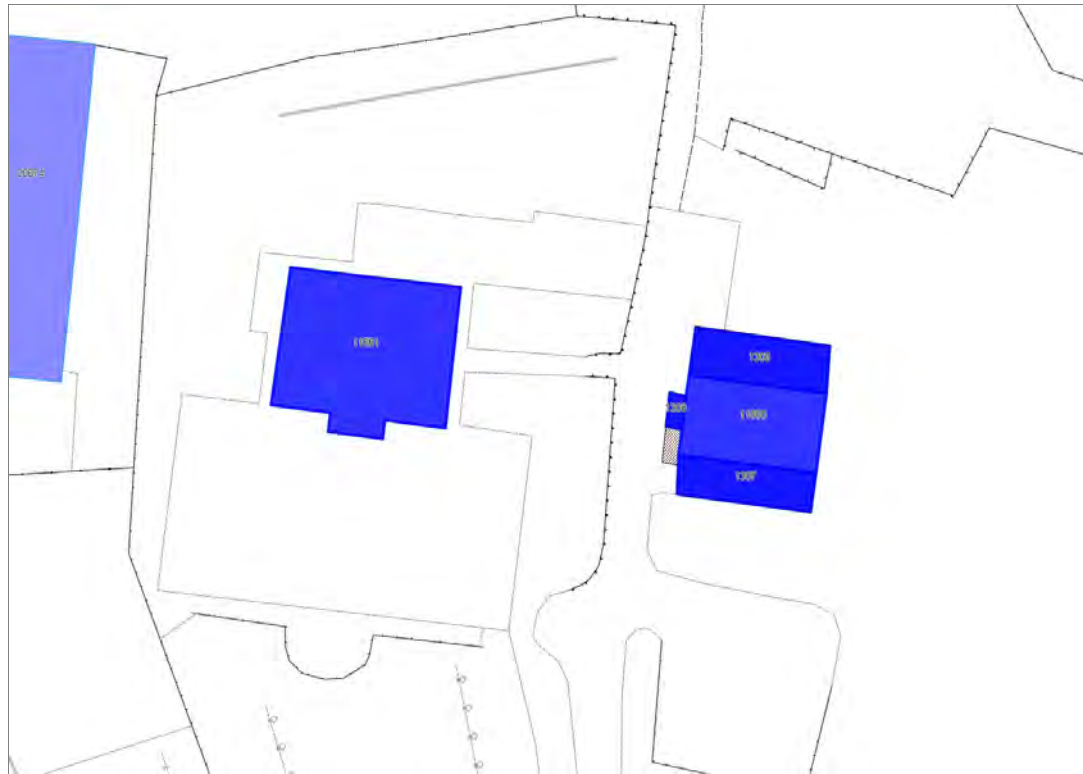
# Report Scheda Edifici sparsi All'Angelini N°682

## Edifici associati alla Scheda:

ID 11560 | ID 11561

## Edificati Minori associati alla Scheda:

ID 1306 | ID 1307 | ID 1308





## Informazioni sulla Scheda

### Informazioni sulla Scheda

- **Data rilevazione** 08/08/2019
- **Località** GATTAIOLA
- **Denominazione** All'Angelini

## Informazioni sull'Edificio 11560

- **Usi prevalente:** non rilevabile
- **Usi presenti:** non rilevabile

### Edifici di impianto storico

- **Edifici di matrice rurale:** fienili, stalle, manufatti di rimessaggio, ecc.

## Informazioni sull'Edificio 11561

- **Usi prevalente:** non rilevabile
- **Usi presenti:** non rilevabile

### Edifici di impianto storico

- **Edifici con tipologie edilizie non di base:** villini

## Informazioni sull'Edificato Minore 1306

## Informazioni sull'Edificato Minore 1307

## Informazioni sull'Edificato Minore 1308

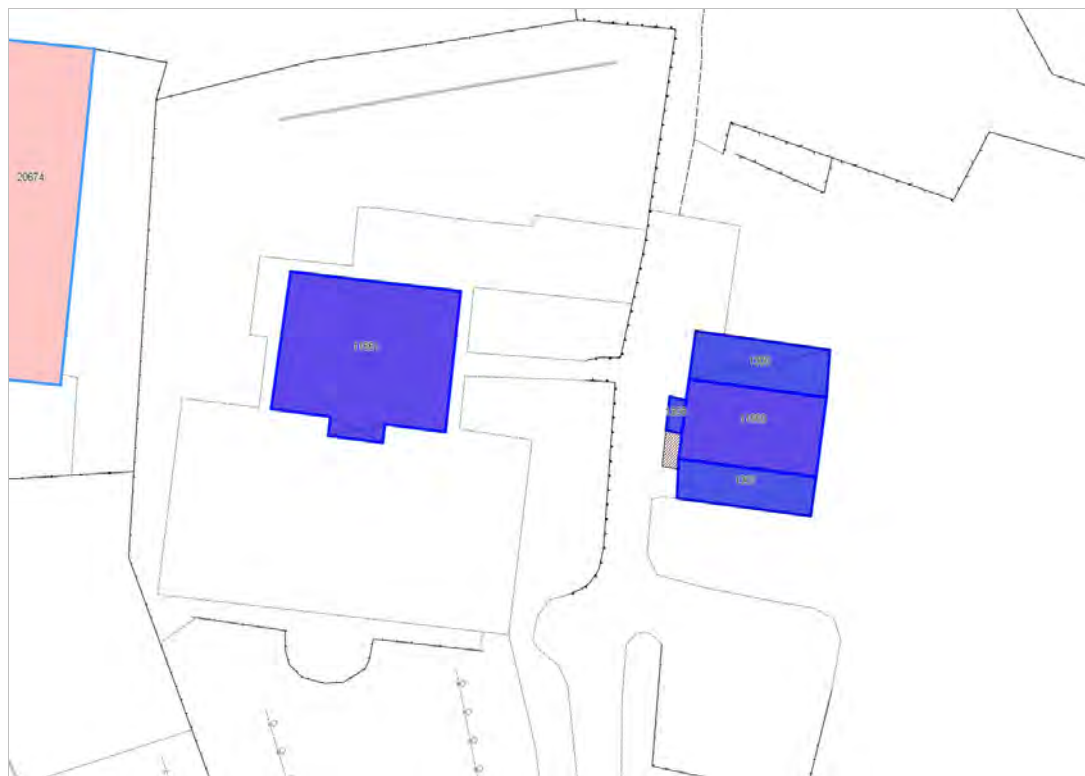


FOTO n° 15973 (scheda)



FOTO n° 15962 (edificio 11561)



**Edifici associati alla Scheda:**  
ID 20673 ID 20674





## Informazioni sulla Scheda

### Informazioni sulla Scheda

- **Data rilevazione** 08/08/2019
- **Località** GATTAIOLA
- **Denominazione** All'Angelini

## Informazioni sull'Edificio 20673

- **Usi prevalenti:** accessorio
  - **Usi presenti:** accessorio
- Manufatti e altri edifici**
- **Accessori:** altro

## Informazioni sull'Edificio 20674

- **Usi prevalenti:** misto
  - **Usi presenti:** accessorio; residenziale permanente
  - **Numero alloggi:** 1
- Edifici di impianto storico**
- **Edifici di matrice rurale:** casa padronale



FOTO n° 15970 (edificio 20673)



FOTO n° 15971 (edificio 20673)



FOTO n° 15961 (edificio 20674)



FOTO n° 15963 (edificio 20674)



FOTO n° 15964 (edificio 20674)



FOTO n° 15965 (edificio 20674)



FOTO n° 15966 (edificio 20674)



FOTO n° 15967 (edificio 20674)



FOTO n° 15968 (edificio 20674)



FOTO n° 15969 (edificio 20674)





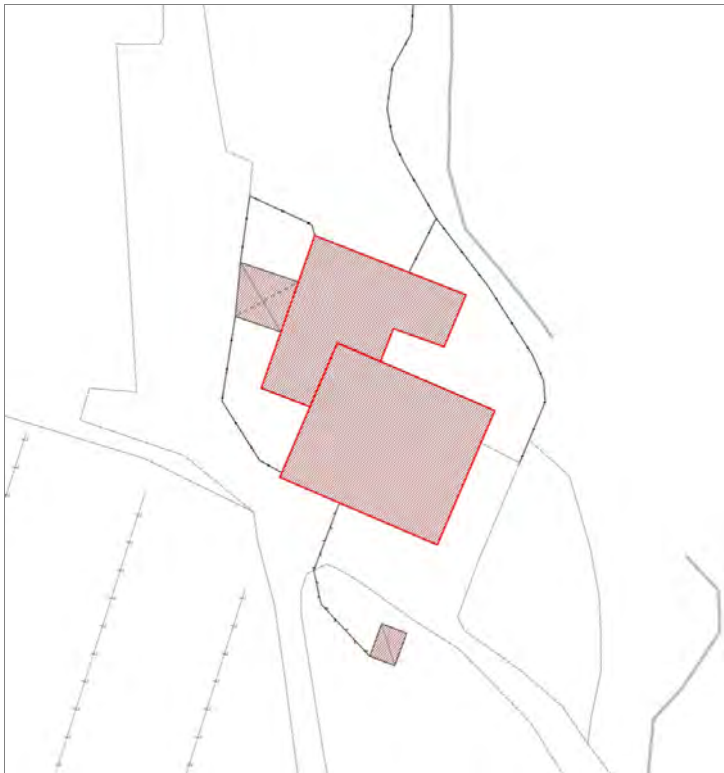
**Edifici associati alla Scheda:**

ID 25588

**Edificati Minori associati alla Scheda:**

ID 1309





## Informazioni sulla Scheda

### Informazioni sulla Scheda

- **Data rilevazione** 08/08/2019
- **Località** GATTAIOLA
- **Denominazione** Via della Chiesa di Gattaiola

## Informazioni sull'Edificio 25588

- **Uso prevalente:** agricolo e funzioni connesse
- **Usi presenti:** agriturismo

### Edifici di impianto storico

- **Edifici di matrice rurale:** casa colonica isolata

## Informazioni sull'Edificato Minore 1309

Tipo

tettoia



FOTO n° 15974 (edificio 25588)



FOTO n° 15975 (edificio 25588)



FOTO n° 15977 (edificio 25588)



FOTO n° 15978 (edificio 25588)

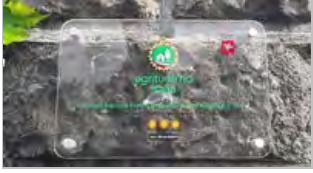
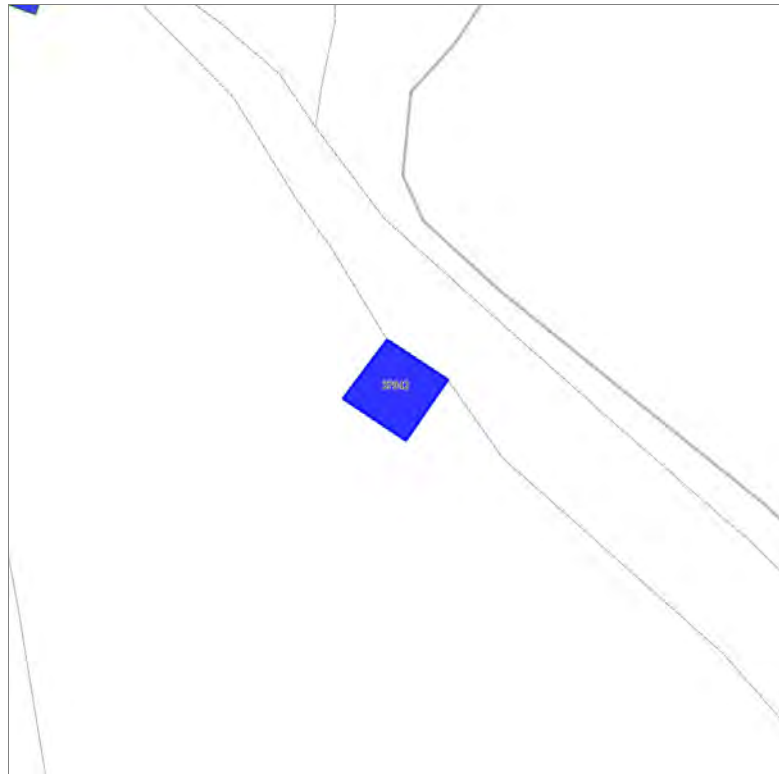


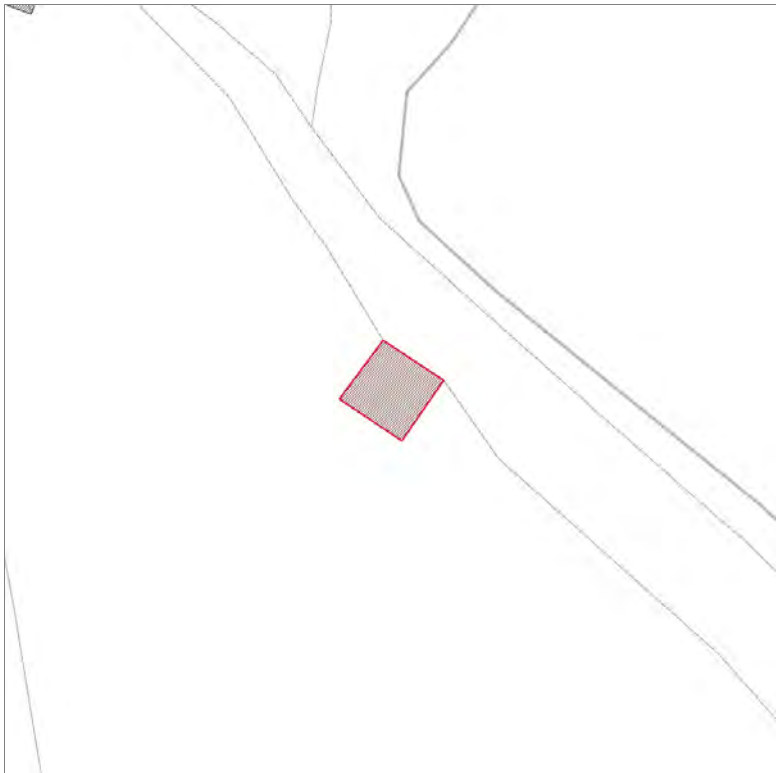
FOTO n° 15976 (edificato minore 1309)



Edifici associati alla Scheda:

ID 37942





## Informazioni sulla Scheda

### Informazioni sulla Scheda

- **Data rilevazione** 08/08/2019
- **Località** GATTAIOLA
- **Denominazione** Via della Chiesa di Gattaiola

## Informazioni sull'Edificio 37942

- **Usò prevalente:** non in uso
- **Usi presenti:** dismesso

### Edifici di impianto storico

- **Altri edifici:** rudere

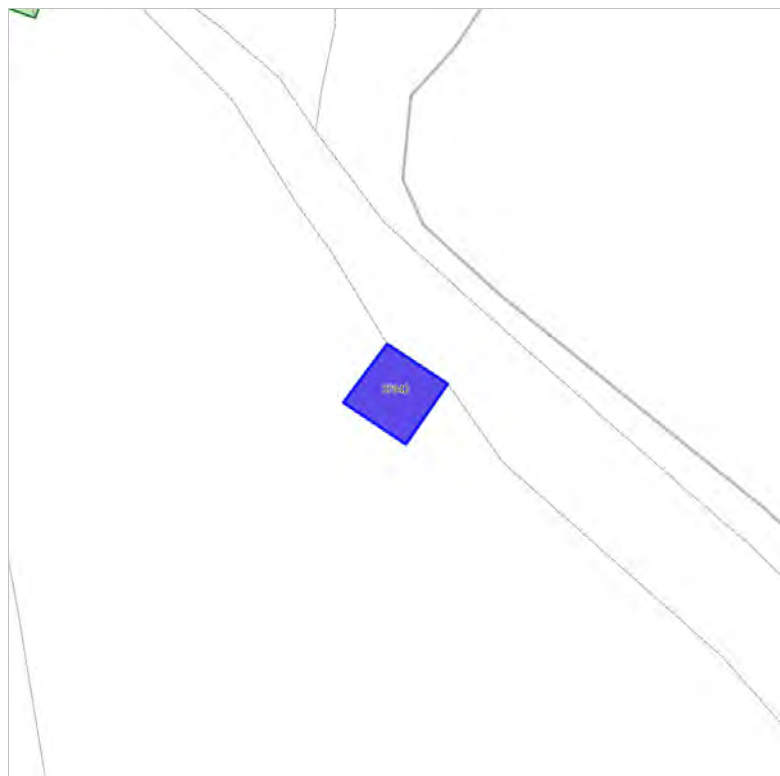



FOTO n° 15979 (edificio 37942)

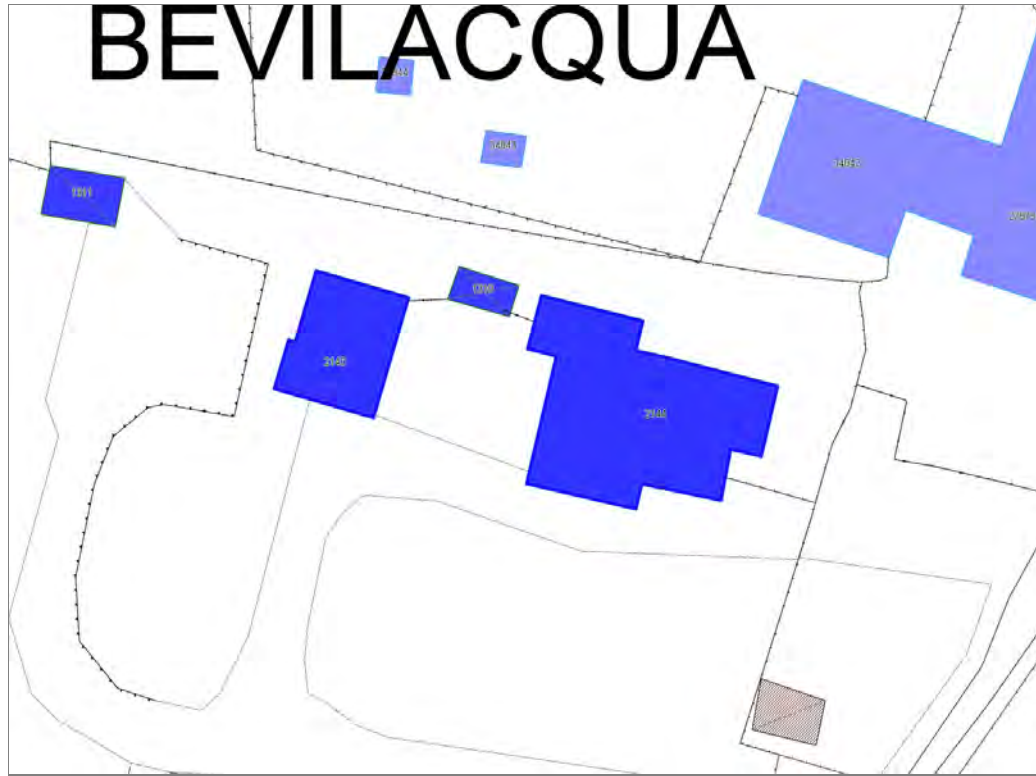




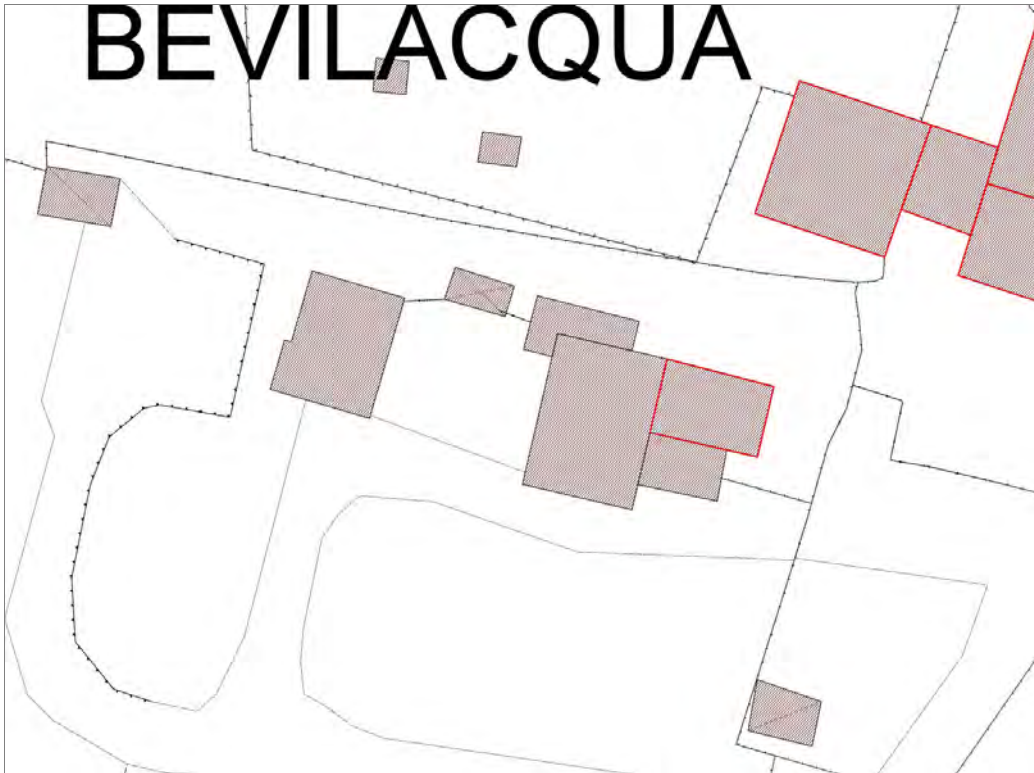
Edifici associati alla Scheda:  
ID 2143 | ID 2144 |



# BEVILACQUA



# BEVILACQUA



## Informazioni sulla Scheda

### Informazioni sulla Scheda

- **Data rilevazione** 08/08/2019
- **Località** GATTAIOLA
- **Denominazione** Al Bevilacqua

## Informazioni sull'Edificio 2143

- **Uso prevalente:** non rilevabile

## Informazioni sull'Edificio 2144

- **Uso prevalente:** residenziale
- **Usi presenti:** residenziale permanente
- **Numero alloggi:** 1

### Edifici di impianto storico

- **Edifici con tipologie edilizie di base:** edilizia con tipologia incerta ottenuta per trasformazioni di edifici più antichi

# BEVILACQUA

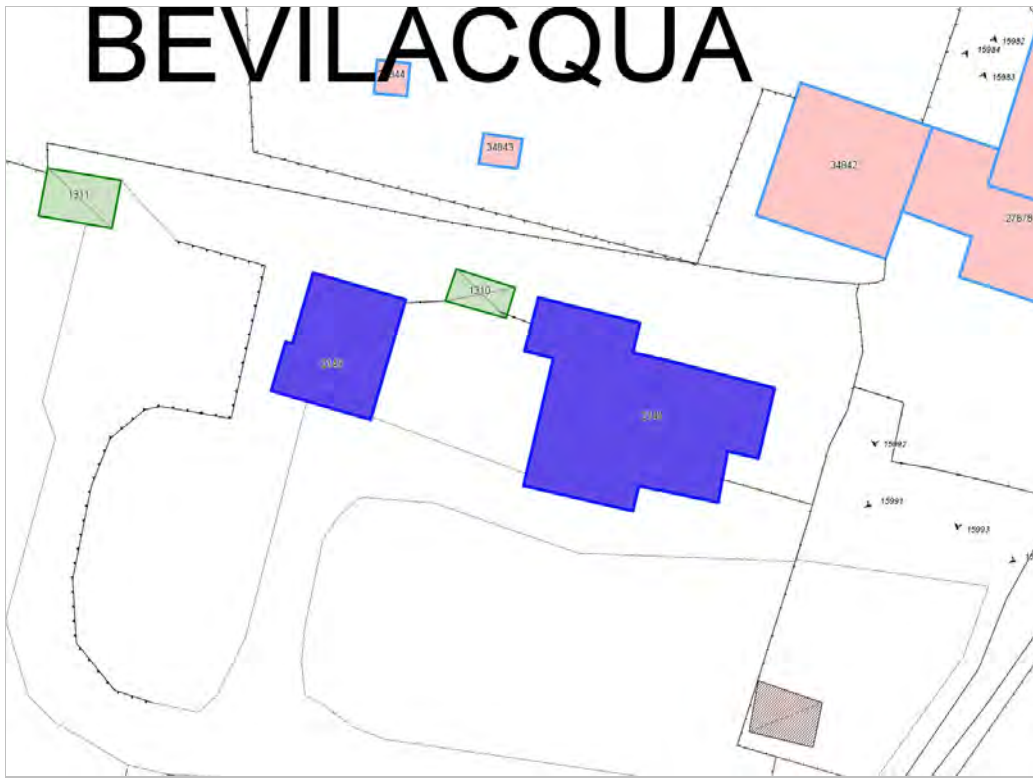


FOTO n° 15990 (edificio 2144)



FOTO n° 15991 (edificio 2144)



Edifici associati alla Scheda:

ID 18670 ID 27878





## Informazioni sulla Scheda

### Informazioni sulla Scheda

- **Data rilevazione** 08/08/2019
- **Località** GATTAIOLA
- **Denominazione** Al Bevilacqua

## Informazioni sull'Edificio 18670

- **Usi prevalente:** residenziale
- **Usi presenti:** residenziale permanente
- **Numero alloggi:** 2

### Edifici di impianto storico

- **Edifici con tipologie edilizie di base:** edifici con preminenza dei caratteri "in schiera"

## Informazioni sull'Edificio 27878

- **Usi prevalente:** residenziale
- **Usi presenti:** residenziale permanente
- **Numero alloggi:** 2

### Edifici di impianto storico

- **Edifici con tipologie edilizie di base:** edifici con preminenza dei caratteri "in schiera"

## Rilievi fotografici



FOTO n° 15980 (edificio 18670)



FOTO n° 15981 (edificio 18670)



FOTO n° 15985 (edificio 18670)



FOTO n° 15986 (edificio 18670)



FOTO n° 15987 (edificio 18670)



FOTO n° 15982 (edificio 27878)



FOTO n° 15983 (edificio 27878)



FOTO n° 15988 (edificio 27878)



FOTO n° 15989 (edificio 27878)



FOTO n° 15993 (edificio 27878)





Edifici associati alla Scheda:

ID 34842 | ID 34843 | ID 34844





## Informazioni sulla Scheda

### Informazioni sulla Scheda

- **Data rilevazione** 08/08/2019
- **Località** GATTAIOLA
- **Denominazione** Al Bevilacqua

## Informazioni sull'Edificio 34842

- **Uso prevalente:** residenziale
- **Usi presenti:** residenziale permanente
- **Numero alloggi:** 1

### Edifici di impianto storico

- **Edifici di matrice rurale:** fienili, stalle, manufatti di rimessaggio, ecc.

## Informazioni sull'Edificio 34843

- **Uso prevalente:** non rilevabile

## Informazioni sull'Edificio 34844

- **Uso prevalente:** non rilevabile

# Rilievi fotografici



FOTO n° 15984 (edificio 34842)



FOTO n° 15992 (edificio 34842)

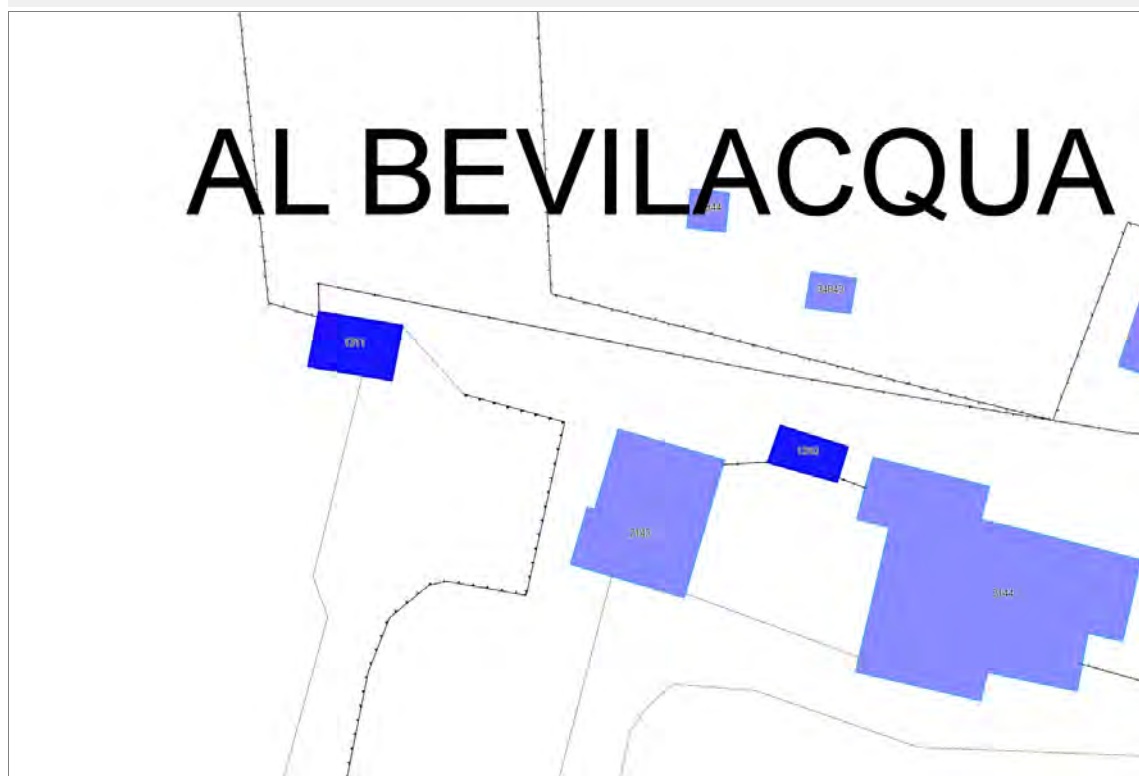


Edificati Minori associati alla Scheda:

ID 1310 | ID 1311 |



# AL BEVILACQUA



# AL BEVILACQUA



## Informazioni sulla Scheda

### Informazioni sulla Scheda

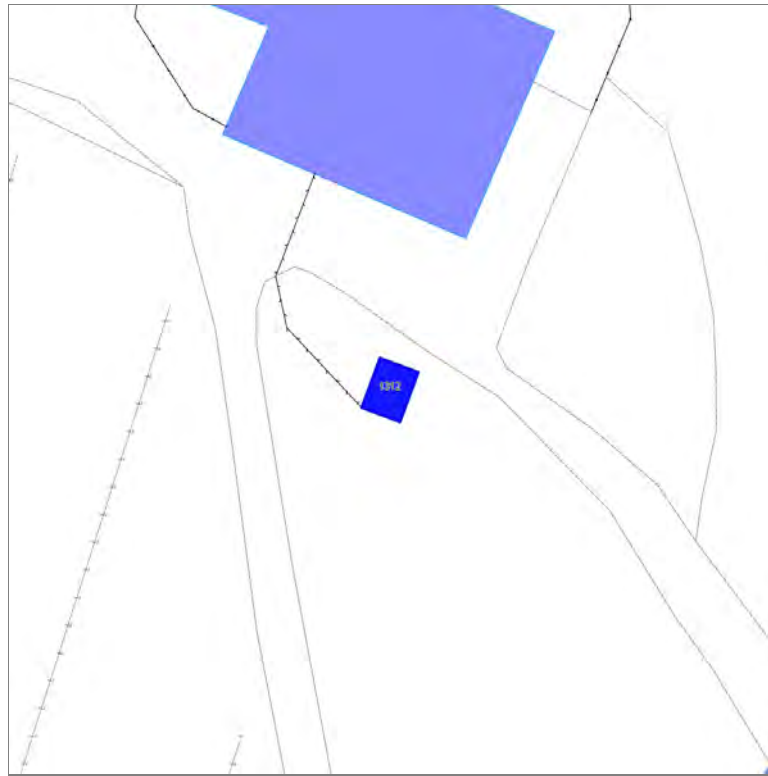
- Data rilevazione 08/08/2019
- Non rilevabile: Non Accessibile
- Località GATTAIOLA
- Denominazione Al Bevilacqua

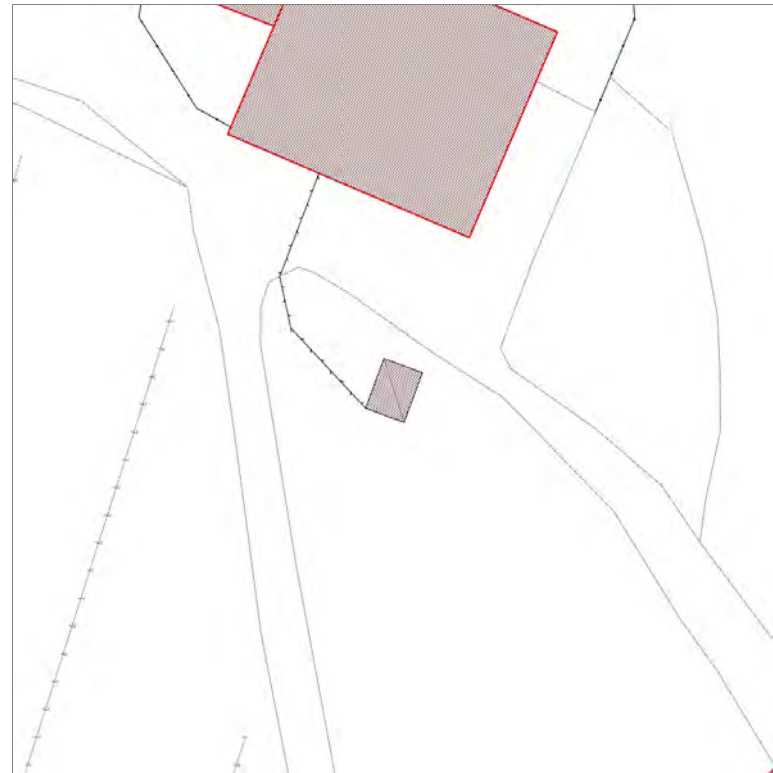
## Informazioni sull'Edificato Minore 1310

## Informazioni sull'Edificato Minore 1311

Edificati Minori associati alla Scheda:

ID 1312





---

## Informazioni sulla Scheda

---

### Informazioni sulla Scheda

- **Data rilevazione** 08/08/2019
- **Non rilevabile:** Non Accessibile
- **Località** GATTAIOLA
- **Denominazione** Via della Chiesa di Gattaiola

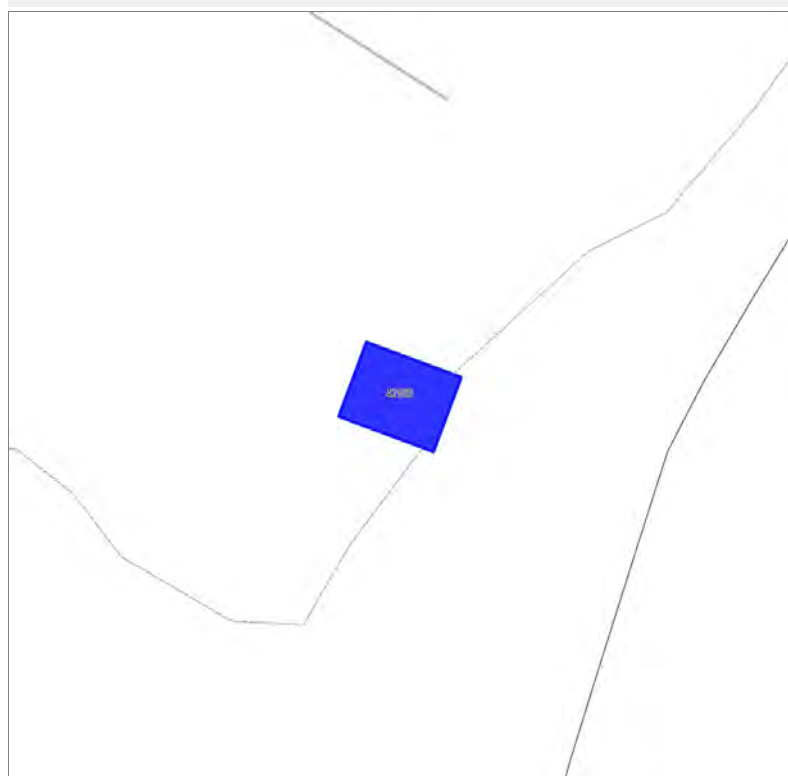
---

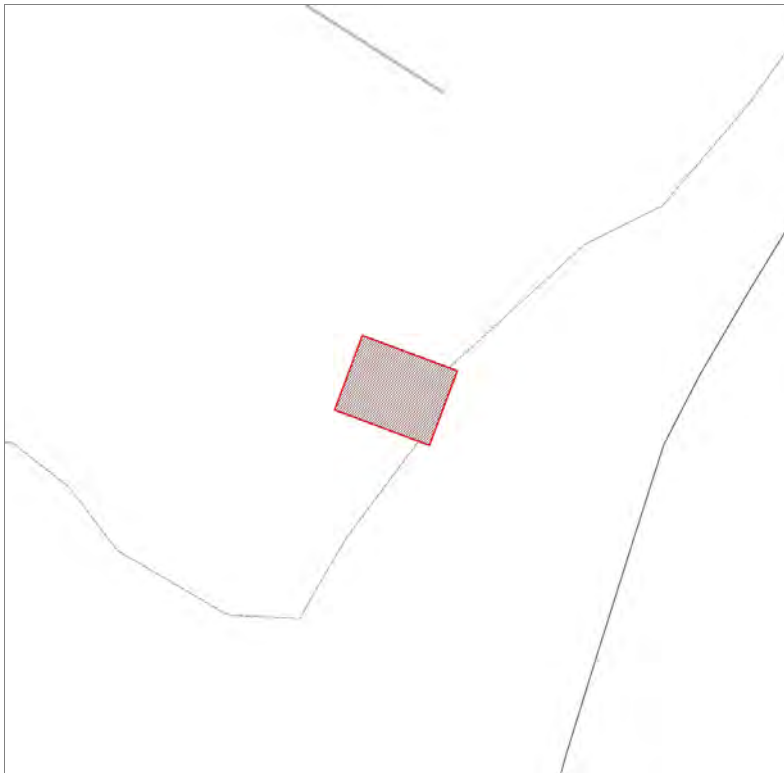
## Informazioni sull'Edificato Minore 1312



**Edifici associati alla Scheda:**

ID 42100





---

## Informazioni sulla Scheda

---

### Informazioni sulla Scheda

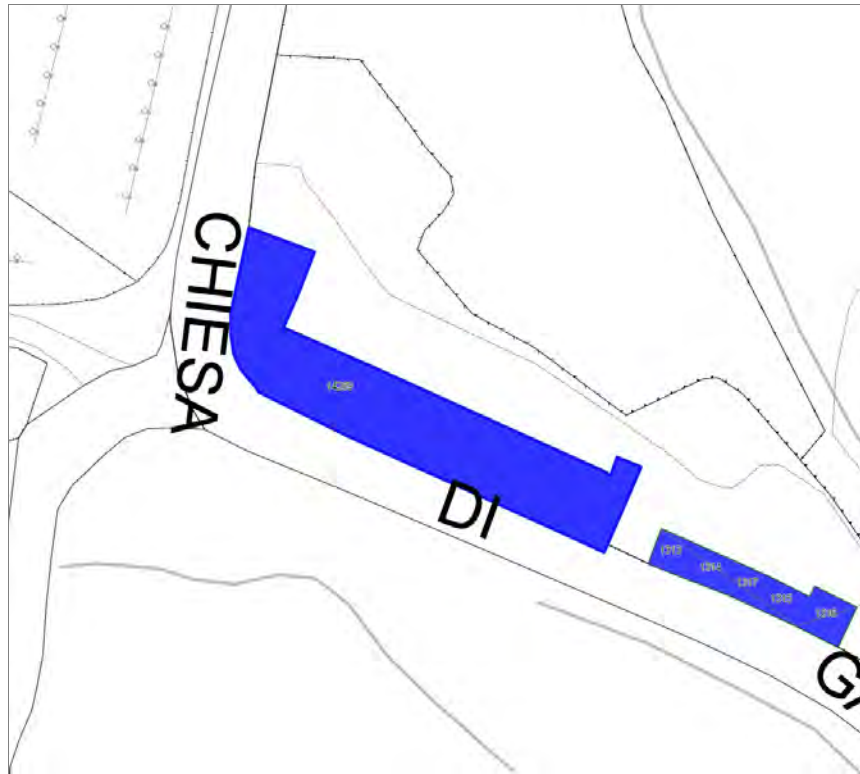
- **Data rilevazione** 08/08/2019
- **Non rilevabile:** Non visibile
- **Località** GATTAIOLA
- **Denominazione** Via della Chiesa di Gattaiola

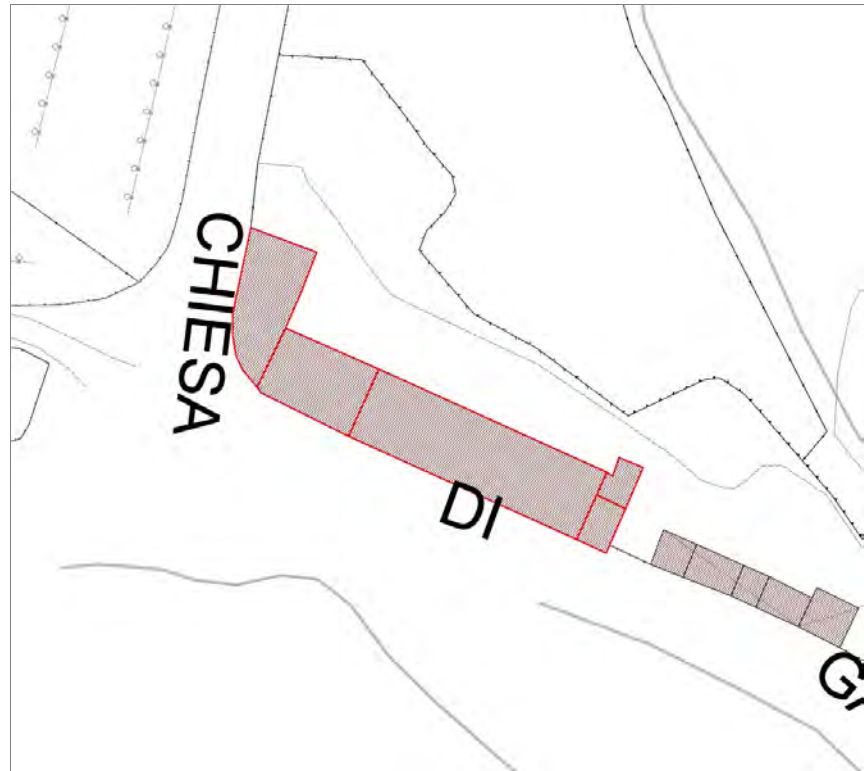
---

## Informazioni sull'Edificio 42100

- **Usò prevalente:** non rilevabile

Edifici associati alla Scheda:  
ID 14289





## Informazioni sulla Scheda

### Informazioni sulla Scheda

- **Data rilevazione** 08/08/2019
- **Località** GATTAIOLA
- **Denominazione** Via della Chiesa di Gattaiola

## Informazioni sull'Edificio 14289

- **Usò prevalente:** residenziale
- **Usi presenti:** residenziale permanente
- **Numero alloggi:** 1

### Edifici di impianto storico

- **Edifici di matrice rurale:** casa colonica isolata

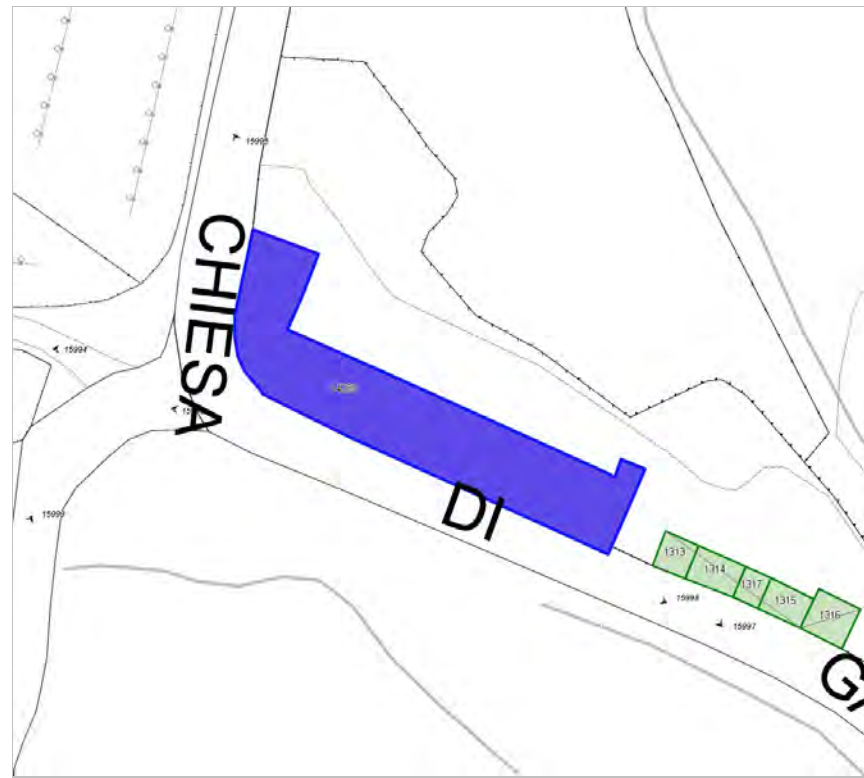


FOTO n° 15994 (edificio 14289)



FOTO n° 15995 (edificio 14289)



FOTO n° 15996 (edificio 14289)



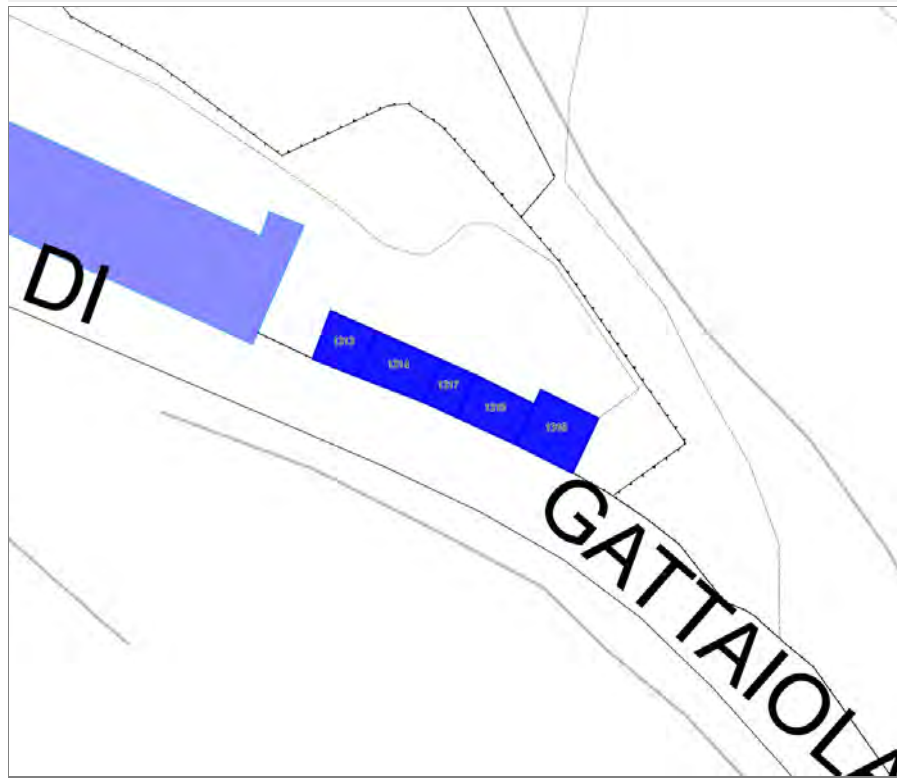
FOTO n° 15997 (edificio 14289)

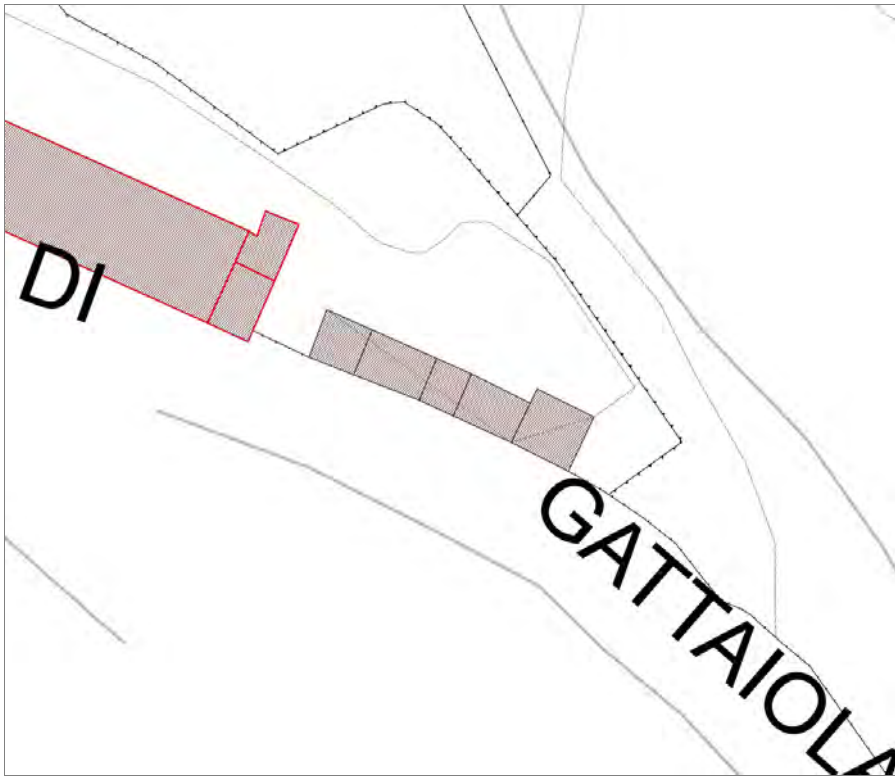


FOTO n° 15998 (edificio 14289)



Edificati Minori associati alla Scheda:  
ID 1313 | ID 1314 | ID 1315 | ID 1316 | ID 1317





---

## Informazioni sulla Scheda

---

### Informazioni sulla Scheda

- **Data rilevazione** 08/08/2019
- **Non rilevabile:** Non accessibile
- **Località** GATTAIOLA
- **Denominazione** Via della Chiesa di Gattaiola

---

## Informazioni sull'Edificato Minore 1313

---

## Informazioni sull'Edificato Minore 1314

---

## Informazioni sull'Edificato Minore 1315

---

## Informazioni sull'Edificato Minore 1316

---

## Informazioni sull'Edificato Minore 1317

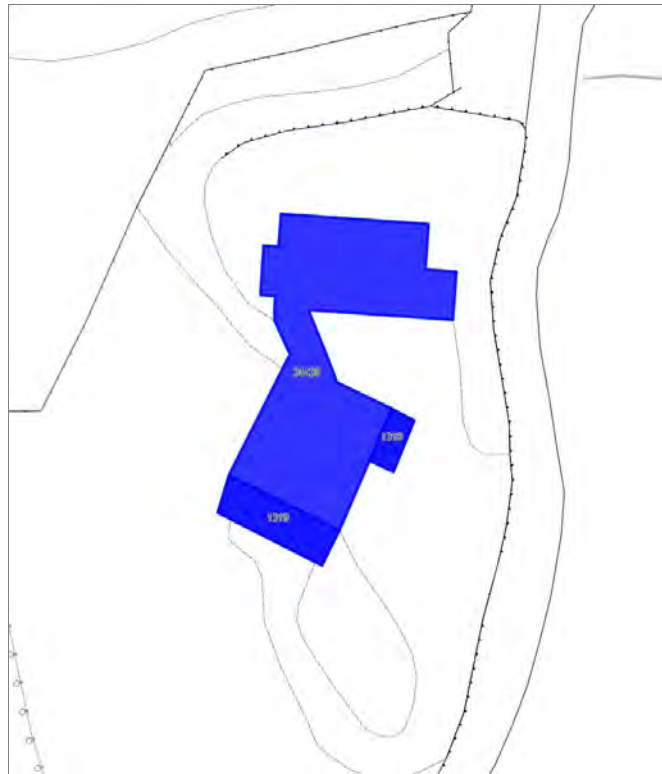


**Edifici associati alla Scheda:**

ID 34438

**Edificati Minori associati alla Scheda:**

ID 1318 | ID 1319





## Informazioni sulla Scheda

### Informazioni sulla Scheda

- **Data rilevazione** 08/08/2019
- **Località** GATTAIOLA
- **Denominazione** Pozzuolo

## Informazioni sull'Edificio 34438

- **Usò prevalente:** residenziale
- **Usi presenti:** residenziale permanente
- **Numero alloggi:** 2

### Edifici di impianto storico

- **Edifici con tipologie edilizie di base:** edilizia con tipologia incerta ottenuta per trasformazioni di edifici più antichi

## Informazioni sull'Edificato Minore 1318

Tipo  
tettoia

## Informazioni sull'Edificato Minore 1319

Tipo  
tettoia

## Rilievi fotografici

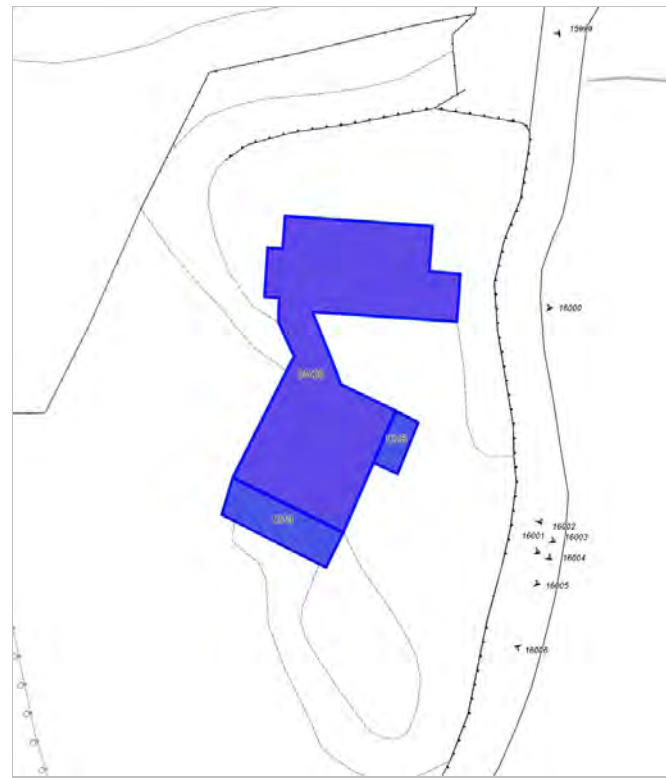


FOTO n° 15999 (edificio 34438)



FOTO n° 16000 (edificio 34438)



FOTO n° 16001 (edificio 34438)



FOTO n° 16002 (edificio 34438)



FOTO n° 16003 (edificio 34438)



FOTO n° 16004 (edificio minore 1318)



FOTO n° 16005 (edificio minore 1319)



Edifici associati alla Scheda:  
ID 39727





## Informazioni sulla Scheda

### Informazioni sulla Scheda

- **Data rilevazione** 08/08/2019
- **Località** GATTAIOLA
- **Denominazione** Gattaiola

## Informazioni sull'Edificio 39727

- **Usi prevalente:** misto
- **Usi presenti:** non in uso; residenziale permanente
- **Numero alloggi:** 2

### Edifici di impianto storico

- **Edifici di matrice rurale:** casa padronale



FOTO n° 16006 (edificio 39727)



FOTO n° 16022 (edificio 39727)



FOTO n° 16023 (edificio 39727)



FOTO n° 16024 (edificio 39727)



FOTO n° 16025 (edificio 39727)



FOTO n° 16026 (edificio 39727)



FOTO n° 16027 (edificio 39727)



FOTO n° 16028 (edificio 39727)



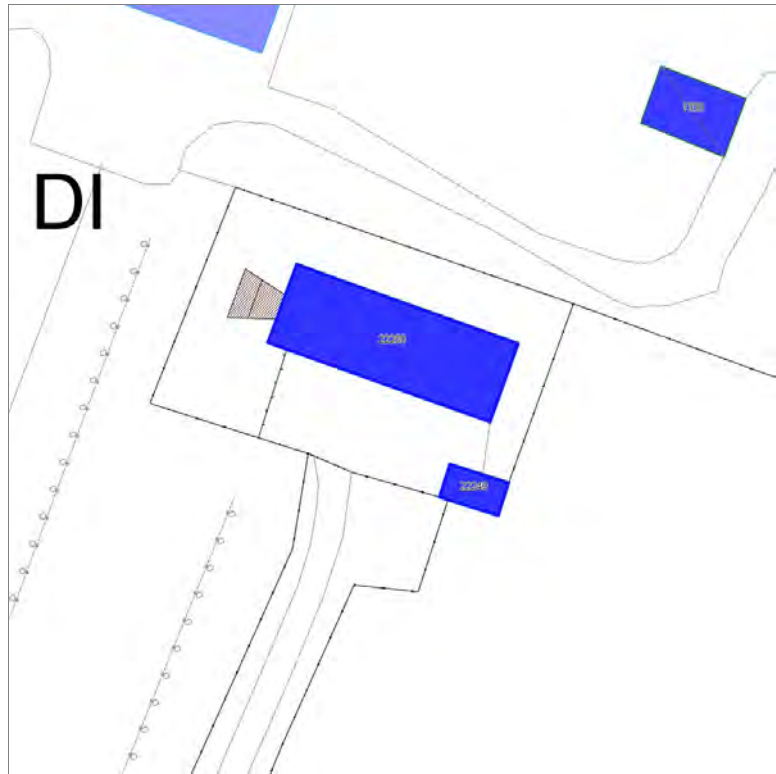
FOTO n° 16029 (edificio 39727)





Edifici associati alla Scheda:

ID 22249 | ID 22250





## Informazioni sulla Scheda

### Informazioni sulla Scheda

- **Data rilevazione** 08/08/2019
- **Località** GATTAIOLA
- **Denominazione** Gattaiola

## Informazioni sull'Edificio 22249

- **Usò prevalente:** accessorio
- **Usi presenti:** accessorio

### Manufatti e altri edifici

- **Accessori:** ripostigli, rimessaggi, box

## Informazioni sull'Edificio 22250

- **Usò prevalente:** non rilevabile
- **Usi presenti:** non rilevabile

### Edifici di impianto storico

- **Edifici di matrice rurale:** casa colonica isolata

**Edifici associati alla Scheda:**

ID 238

**Edificati Minori associati alla Scheda:**

ID 1320





## Informazioni sulla Scheda

### Informazioni sulla Scheda

- **Data rilevazione** 08/08/2019
- **Località** GATTAIOLA
- **Denominazione** Gattaiola

## Informazioni sull'Edificio 238

- **Usi prevalenti:** non rilevabile
- **Usi presenti:** non rilevabile

### Edifici di impianto storico

- **Edifici con tipologie edilizie non di base:** villini

## Informazioni sull'Edificato Minore 1320



FOTO n° 16031 (scheda)



FOTO n° 16030 (edificio 238)



Edifici associati alla Scheda:

ID 28523 ID 29335 ID 42102

Edificati Minori associati alla Scheda:

ID 1321





## Informazioni sulla Scheda

### Informazioni sulla Scheda

- **Data rilevazione** 08/08/2019
- **Località** GATTAIOLA
- **Denominazione** Via della Chiesa VII

## Informazioni sull'Edificio 28523

- **Usi prevalente:** residenziale
- **Usi presenti:** residenziale permanente
- **Numero alloggi:** 2

### Edifici di impianto storico

- **Edifici di matrice rurale:** casa padronale

## Informazioni sull'Edificio 29335

- **Usi prevalente:** di servizio
- **Usi presenti:** ospitalità collettiva

### Edifici di impianto storico

- **Edifici con tipologie edilizie di base:** edifici con preminenza dei caratteri "in schiera"

## Informazioni sull'Edificio 42102

- **Usi prevalente:** non in uso
- **Usi presenti:** non in uso

### Edifici di impianto storico

- **Edifici di matrice rurale:** fienili, stalle, manufatti di rimessaggio, ecc.

## Informazioni sull'Edificato Minore 1321

Tipo  
tettoia



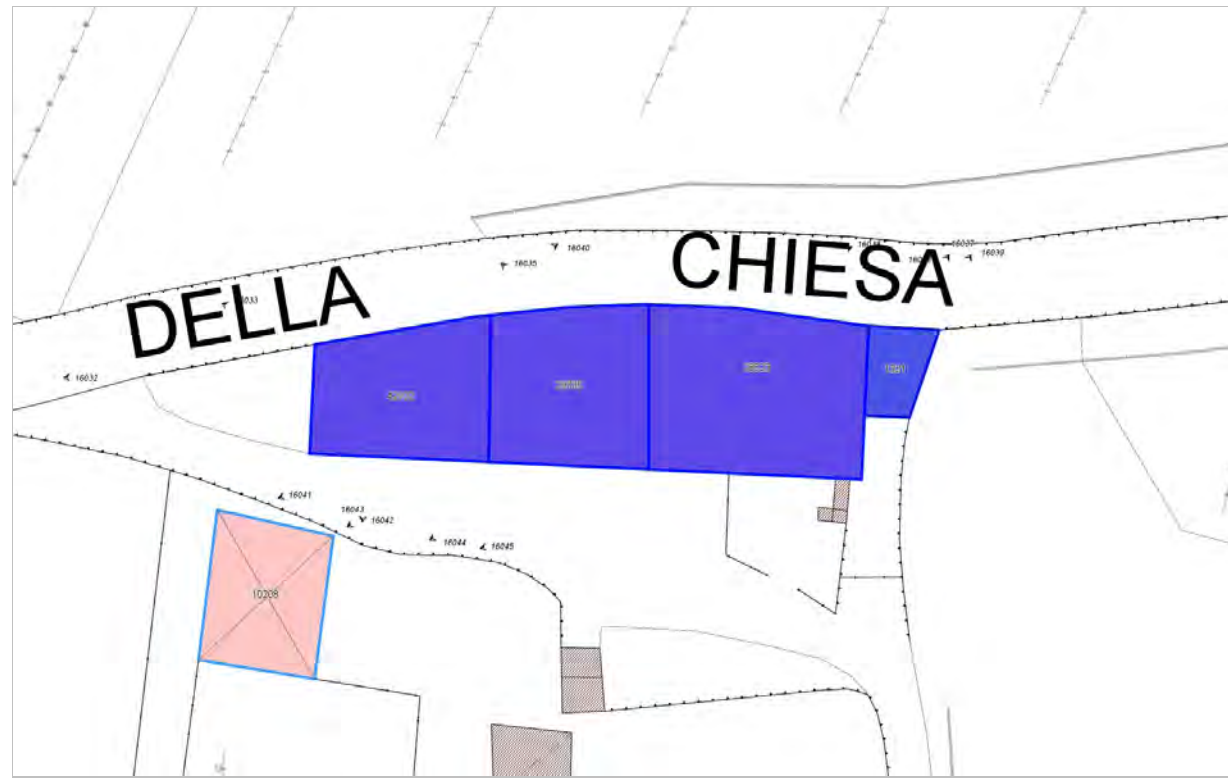


FOTO n° 16036 (edificio 28523)



FOTO n° 16037 (edificio 28523)



FOTO n° 16038 (edificio 28523)



FOTO n° 16045 (edificio 28523)



FOTO n° 16035 (edificio 29335)



FOTO n° 16044 (edificio 29335)



FOTO n° 16032 (edificio 42102)



FOTO n° 16033 (edificio 42102)



FOTO n° 16040 (edificio 42102)



FOTO n° 16041 (edificio 42102)



FOTO n° 16042 (edificio 42102)



FOTO n° 16043 (edificio 42102)



FOTO n° 16039 (edificato minore 1321)



Edifici associati alla Scheda:

ID 29449 ID 42103





## Informazioni sulla Scheda

### Informazioni sulla Scheda

- **Data rilevazione** 08/08/2019
- **Località** GATTAIOLA
- **Denominazione** Via della Chiesa VII

## Informazioni sull'Edificio 29449

- **Usi prevalente:** non rilevabile
- **Usi presenti:** non rilevabile

### Edifici di impianto storico

- **Edifici di matrice rurale:** casa padronale

## Informazioni sull'Edificio 42103

- **Usi prevalente:** non rilevabile

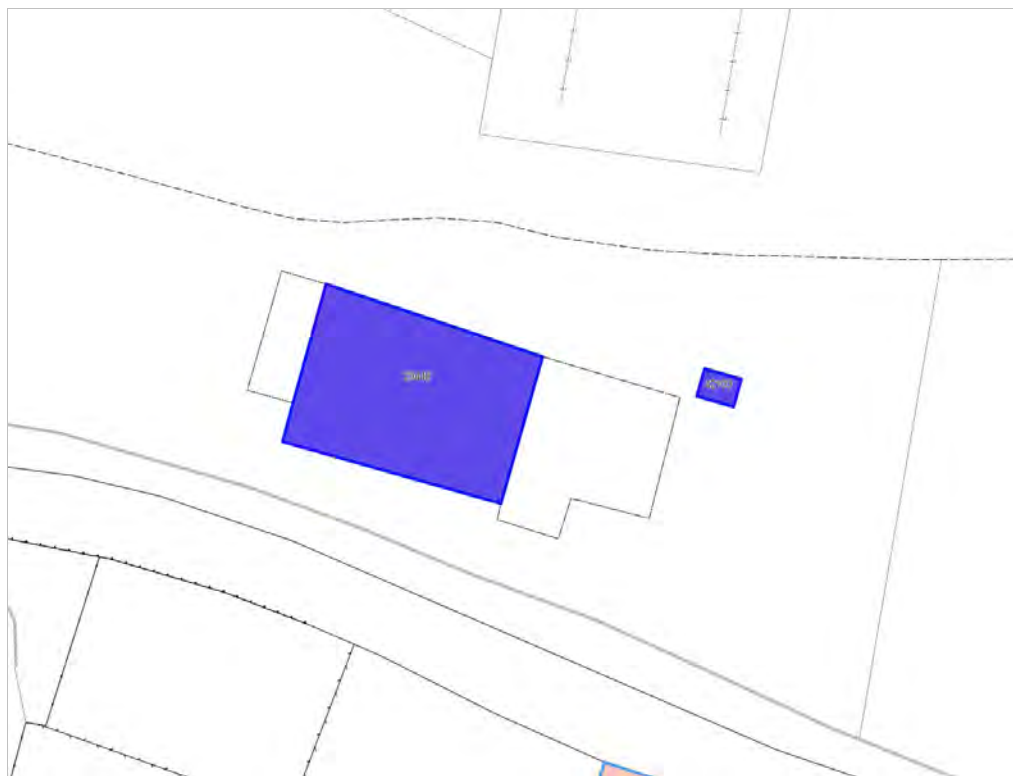


FOTO n° 16047 (edificio 29449)



**Edifici associati alla Scheda:**

ID 27034 ID 27035

**Edificati Minori associati alla Scheda:**

ID 1322





## Informazioni sulla Scheda

### Informazioni sulla Scheda

- **Data rilevazione** 08/08/2019
- **Località** GATTAIOLA
- **Denominazione** Via della Chiesa di Gattaiola

## Informazioni sull'Edificio 27034

- **Uso prevalente:** residenziale
- **Usi presenti:** residenziale permanente

### Edifici di impianto storico

- **Edifici di matrice rurale:** casa colonica isolata

## Informazioni sull'Edificio 27035

- **Uso prevalente:** non rilevabile

### Manufatti e altri edifici

- **Accessori:** altro

## Informazioni sull'Edificato Minore 1322



**Edifici associati alla Scheda:**

ID 34727

**Edificati Minori associati alla Scheda:**

ID 1323 | ID 1324 | ID 1325





## Informazioni sulla Scheda

### Informazioni sulla Scheda

- **Data rilevazione** 08/08/2019
- **Località** GATTAIOLA
- **Denominazione** Via della Chiesa di Gattaiola

## Informazioni sull'Edificio 34727

- **Usi prevalenti:** residenziale
- **Usi presenti:** residenziale permanente
- **Edifici di impianto storico**
- **Edifici di matrice rurale:** casa colonica isolata

## Informazioni sull'Edificato Minore 1323

## Informazioni sull'Edificato Minore 1324

## Informazioni sull'Edificato Minore 1325

**Edifici associati alla Scheda:**

ID 42104





## Informazioni sulla Scheda

### Informazioni sulla Scheda

- **Data rilevazione** 08/08/2019
- **Località** SAN DONATO
- **Denominazione** Via per Villa Altieri

## Informazioni sull'Edificio 42104

- **Usò prevalente:** non in uso
- **Usi presenti:** dismesso

### Edifici di impianto storico

- **Altri edifici:** rudere



FOTO n° 16061 (edificio 42104)



# Report Scheda Edifici sparsi Maggiano N°706

Edifici associati alla Scheda:  
ID 8881 | ID 20244 | ID 21009





## Informazioni sulla Scheda

### Informazioni sulla Scheda

- **Data rilevazione** 09/08/2019
- **Località** MAGGIANO
- **Denominazione** Maggiano

## Informazioni sull'Edificio 8881

- **Uso prevalente:** non rilevabile

## Informazioni sull'Edificio 20244

- **Uso prevalente:** non rilevabile

## Informazioni sull'Edificio 21009

- **Uso prevalente:** residenziale
- **Usi presenti:** residenziale permanente

### Edifici di impianto storico

- **Edifici con tipologie edilizie di base:** edifici con preminenza dei caratteri "in linea"



## Rilievi fotografici



FOTO n° 202 (edificio 21009)



FOTO n° 203 (edificio 21009)



FOTO n° 204 (edificio 21009)



FOTO n° 206 (edificio 21009)



**Edifici associati alla Scheda:**

ID 3780 | ID 7892 | ID 19232 | ID 25308 | ID 29946





## Informazioni sulla Scheda

### Informazioni sulla Scheda

- **Data rilevazione** 09/08/2019
- **Località** MAGGIANO
- **Denominazione** Il Maglio

## Informazioni sull'Edificio 3780

- **Usi prevalenti:** non in uso
- **Usi presenti:** non in uso

### Edifici di impianto storico

- **Edifici di matrice rurale:** fienili, stalle, manufatti di rimessaggio, ecc.

## Informazioni sull'Edificio 7892

- **Usi prevalenti:** non in uso
- **Usi presenti:** non in uso

### Edifici di impianto storico

- **Edifici di matrice rurale:** fienili, stalle, manufatti di rimessaggio, ecc.

## Informazioni sull'Edificio 19232

- **Usi prevalenti:** non in uso
- **Usi presenti:** non in uso

### Edifici di impianto storico

- **Edifici di matrice rurale:** casa colonica isolata

## Informazioni sull'Edificio 25308

- **Usi prevalenti:** residenziale
- **Usi presenti:** residenziale permanente
- **Numero alloggi:** 1

### Edifici di impianto storico

- **Edifici con tipologie edilizie di base:** edifici con preminenza dei caratteri "in linea"

## Informazioni sull'Edificio 29946

- **Usi prevalenti:** non in uso
- **Usi presenti:** non in uso

### Edifici di impianto storico

- **Edifici di matrice rurale:** fienili, stalle, manufatti di rimessaggio, ecc.

## Rilievi fotografici



FOTO n° 212 (edificio 3780)



FOTO n° 213 (edificio 7892)



FOTO n° 215 (edificio 19232)




FOTO n° 210 (edificio 25308)



FOTO n° 211 (edificio 25308)



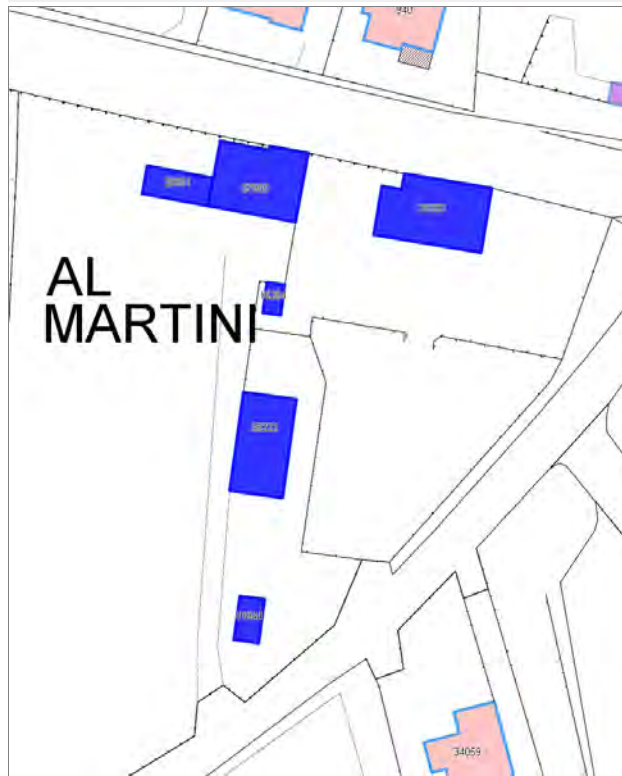
FOTO n° 214 (edificio 29946)

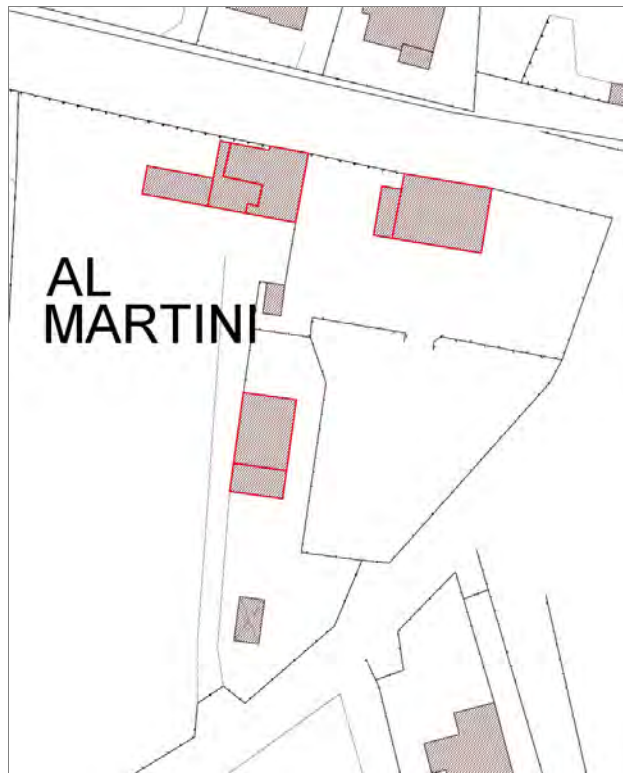


# Report Scheda Edifici sparsi Al Martini N°709

## Edifici associati alla Scheda:

ID 16284 | ID 25222 | ID 26051 | ID 37985 | ID 38333 | ID 41944





## Informazioni sulla Scheda

### Informazioni sulla Scheda

- **Data rilevazione** 09/08/2019
- **Località** MAGGIANO
- **Denominazione** Al Martini

## Informazioni sull'Edificio 16284

- **Uso prevalente:** non rilevabile

## Informazioni sull'Edificio 25222

- **Uso prevalente:** accessorio
- **Usi presenti:** accessorio

### Edifici di impianto storico

- **Edifici di matrice rurale:** fienili, stalle, manufatti di rimessaggio, ecc.

## Informazioni sull'Edificio 26051

- **Uso prevalente:** accessorio
- **Usi presenti:** accessorio

### Edifici di impianto storico

- **Edifici di matrice rurale:** fienili, stalle, manufatti di rimessaggio, ecc.

## Informazioni sull'Edificio 37985

- **Uso prevalente:** residenziale
- **Usi presenti:** residenziale permanente
- **Numero alloggi:** 2

### Edifici di impianto storico

- **Edifici con tipologie edilizie di base:** edilizia con tipologia incerta ottenuta per trasformazioni di edifici più antichi

## Informazioni sull'Edificio 38333

- **Uso prevalente:** residenziale
- **Usi presenti:** residenziale permanente
- **Numero alloggi:** 1

### Edifici di impianto storico

- **Edifici di matrice rurale:** casa padronale

## Informazioni sull'Edificio 41944

- **Uso prevalente:** accessorio
- **Usi presenti:** accessorio

### Manufatti e altri edifici

- **Accessori:** altro



## Rilievi fotografici

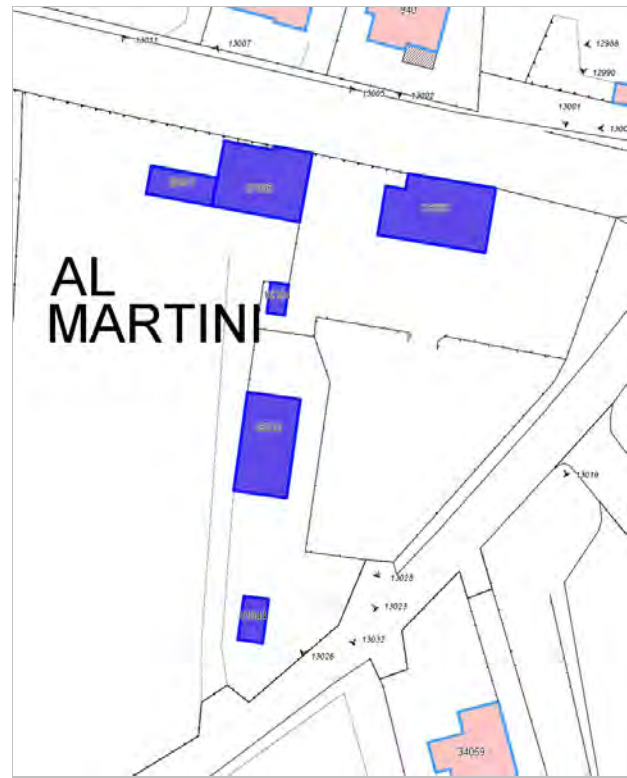


FOTO n° 13019 (edificio 25222)



FOTO n° 13028 (edificio 25222)



FOTO n° 13032 (edificio 25222)



FOTO n° 13007 (edificio 26051)



FOTO n° 13002 (edificio 37985)



FOTO n° 13011 (edificio 37985)



FOTO n° 13001 (edificio 38333)



FOTO n° 13005 (edificio 38333)



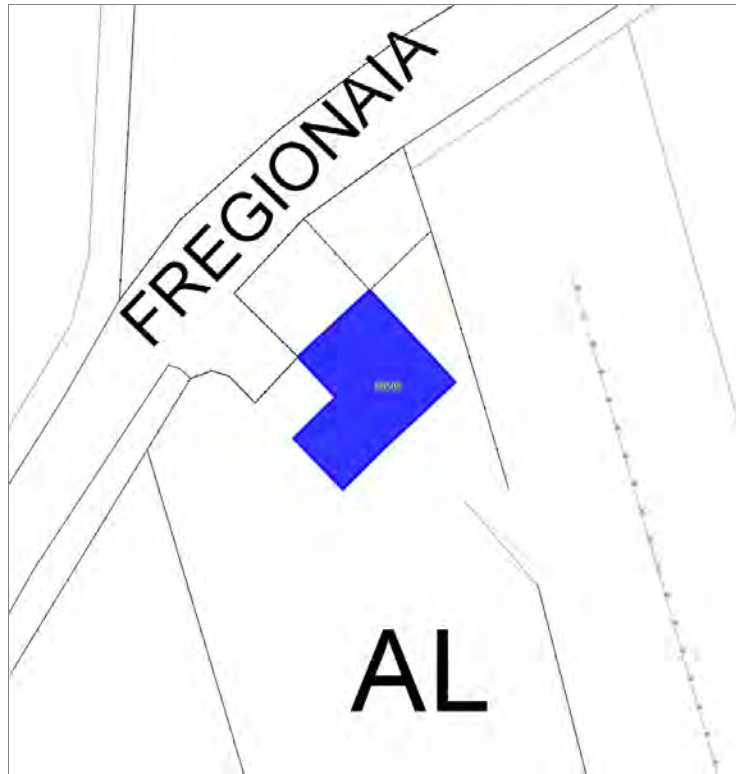
FOTO n° 13026 (edificio 38333)

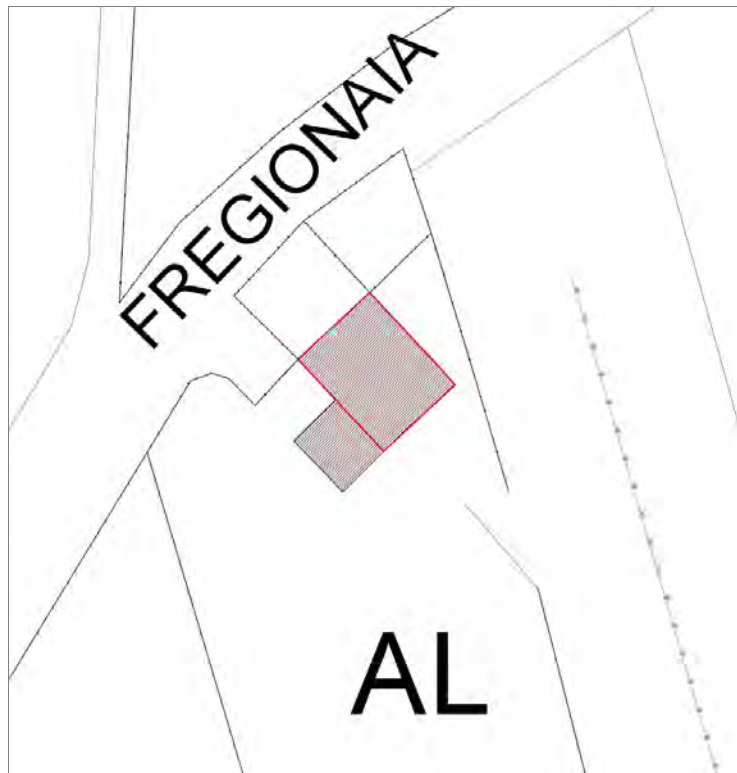


FOTO n° 13023 (edificio 41944)



Edifici associati alla Scheda:  
ID 19549





## Informazioni sulla Scheda

### Informazioni sulla Scheda

- **Data rilevazione** 09/08/2019
- **Località** MAGGIANO
- **Denominazione** Al Francese

## Informazioni sull'Edificio 19549

- **Usò prevalente:** residenziale
- **Usi presenti:** residenziale permanente
- **Numero alloggi:** 1

### Edifici di impianto storico

- **Edifici con tipologie edilizie di base:** edifici con preminenza dei caratteri "in linea"

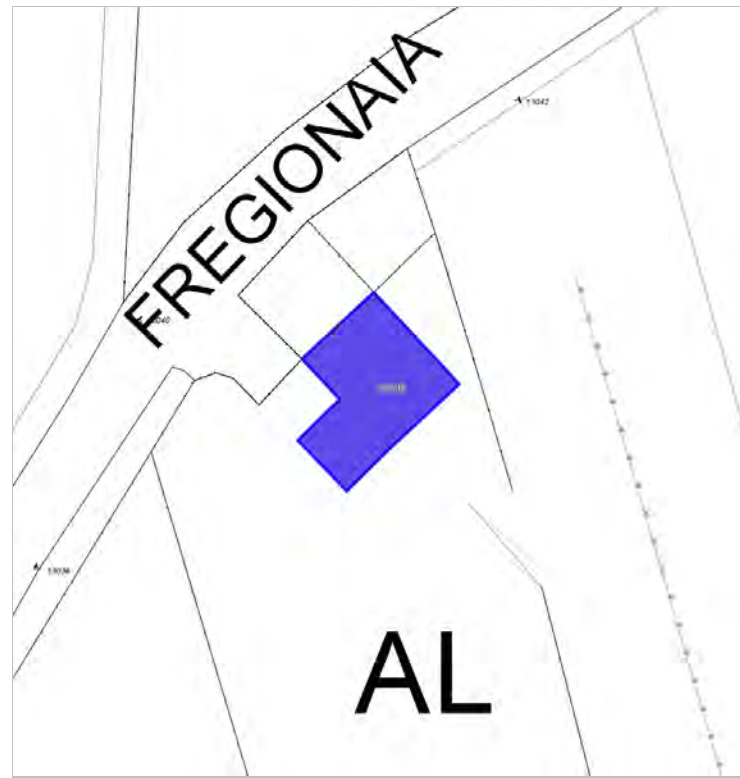


FOTO n° 13036 (edificio 19549)



FOTO n° 13040 (edificio 19549)



FOTO n° 13042 (edificio 19549)



**Edifici associati alla Scheda:**

ID 6082 | ID 6575 | ID 6576 | ID 6577 | ID 21301 | ID 33049 | ID 35794





## Informazioni sulla Scheda

### Informazioni sulla Scheda

- **Data rilevazione** 09/08/2019
- **Località** SAN MACARIO IN PIANO
- **Denominazione** A Berretta

## Informazioni sull'Edificio 6082

- **Usi prevalente:** residenziale
- **Usi presenti:** residenziale permanente
- **Numero alloggi:** 1

### Edifici di impianto storico

- **Edifici con tipologie edilizie non di base:** villini

## Informazioni sull'Edificio 6575

- **Usi prevalente:** accessorio
- **Usi presenti:** accessorio

### Manufatti e altri edifici

- **Accessori:** ripostigli, rimesaggi, box

## Informazioni sull'Edificio 6576

- **Usi prevalente:** residenziale
- **Usi presenti:** residenziale permanente
- **Numero alloggi:** 1

### Edifici di impianto storico

- **Edifici con tipologie edilizie non di base:** villini

## Informazioni sull'Edificio 6577

- **Usi prevalente:** accessorio
- **Usi presenti:** accessorio

### Manufatti e altri edifici

- **Accessori:** forni

## Informazioni sull'Edificio 21301

- **Usi prevalente:** accessorio
- **Usi presenti:** accessorio

### Edifici di impianto storico

- **Edifici di matrice rurale:** fienili, stalle, manufatti di rimesaggio, ecc.

## Informazioni sull'Edificio 33049

- **Usi prevalente:** residenziale
- **Usi presenti:** residenziale permanente
- **Numero alloggi:** 1

### Edifici di impianto storico

- **Edifici con tipologie edilizie non di base:** villini

## Informazioni sull'Edificio 35794



- **Usò prevalente:** accessorio
- **Usi presenti:** accessorio

#### **Manufatti e altri edifici**

- **Accessori:** garage

# Rilievi fotografici



FOTO n° 13261 (edificio 6082)



FOTO n° 13264 (edificio 6082)



FOTO n° 13274 (edificio 6082)



FOTO n° 13289 (edificio 6082)



FOTO n° 13258 (edificio 6575)



FOTO n° 13262 (edificio 6575)



FOTO n° 13251 (edificio 6576)



FOTO n° 13253 (edificio 6576)



FOTO n° 13255 (edificio 6576)



FOTO n° 13265 (edificio 6576)



FOTO n° 13259 (edificio 6577)



FOTO n° 13269 (edificio 21301)



FOTO n° 13272 (edificio 21301)




FOTO n° 13263 (edificio 33049)



FOTO n° 13267 (edificio 33049)



FOTO n° 13273 (edificio 35794)



# Report Scheda Edifici sparsi Vignola N°713

## Edifici associati alla Scheda:

ID 23380 | ID 34897 | ID 41947

## Edificati Minori associati alla Scheda:

ID 1339





## Informazioni sulla Scheda

### Informazioni sulla Scheda

- **Data rilevazione** 09/08/2019
- **Località** SAN MACARIO IN PIANO
- **Denominazione** Vignola

## Informazioni sull'Edificio 23380

- **Usò prevalente:** residenziale
- **Usi presenti:** accessorio; residenziale permanente
- **Numero alloggi:** 1

### Edifici di impianto storico

- **Edifici con tipologie edilizie di base:** edifici con preminenza dei caratteri "in schiera"

## Informazioni sull'Edificio 34897

- **Usò prevalente:** residenziale
- **Usi presenti:** residenziale permanente
- **Numero alloggi:** 1

### Edifici di impianto storico

- **Edifici con tipologie edilizie di base:** edifici con preminenza dei caratteri "in linea"

## Informazioni sull'Edificio 41947

- **Usò prevalente:** accessorio
- **Usi presenti:** accessorio

### Manufatti e altri edifici

- **Accessori:** ripostigli, rimessaggi, box

## Informazioni sull'Edificato Minore 1339



FOTO n° 13248 (edificio 23380)



FOTO n° 13252 (edificio 23380)



FOTO n° 13243 (edificio 34897)



FOTO n° 13245 (edificio 34897)



FOTO n° 13247 (edificio 34897)



FOTO n° 13244 (edificio 34897)



FOTO n° 13246 (edificio 34897)



FOTO n° 13249 (edificio 41947)





**Edifici associati alla Scheda:**  
ID 22313





## Informazioni sulla Scheda

### Informazioni sulla Scheda

- **Data rilevazione** 09/08/2019
- **Località** SAN MACARIO IN PIANO
- **Denominazione** Via sarzanese

## Informazioni sull'Edificio 22313

- **Usò prevalente:** residenziale
- **Usi presenti:** residenziale permanente
- **Numero alloggi:** 1

### Edifici di impianto storico

- **Edifici con tipologie edilizie di base:** edifici con preminenza dei caratteri "in linea"



FOTO n° 14844 (edificio 22313)



FOTO n° 14845 (edificio 22313)



FOTO n° 14847 (edificio 22313)



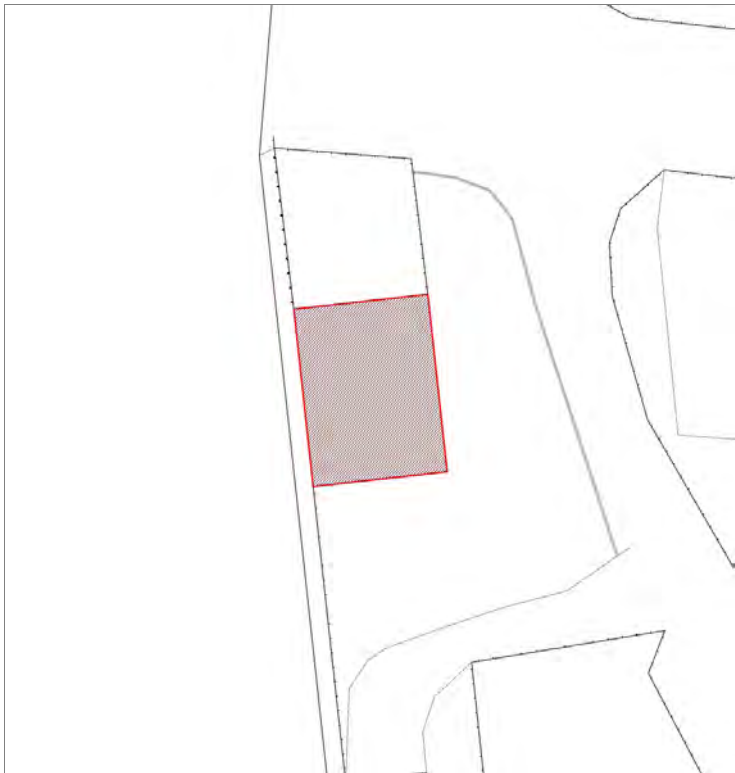
FOTO n° 14856 (edificio 22313)



Edifici associati alla Scheda:

ID 28151





## Informazioni sulla Scheda

### Informazioni sulla Scheda

- **Data rilevazione** 09/08/2019
- **Località** SAN MACARIO IN PIANO
- **Denominazione** Via sarzanese

## Informazioni sull'Edificio 28151

- **Usi prevalente:** residenziale
- **Usi presenti:** residenziale permanente
- **Numero alloggi:** 1

### Edifici di impianto storico

- **Edifici con tipologie edilizie non di base:** villini



FOTO n° 14849 (edificio 28151)



FOTO n° 14850 (edificio 28151)



FOTO n° 14854 (edificio 28151)



FOTO n° 14861 (edificio 28151)



FOTO n° 14863 (edificio 28151)



FOTO n° 14866 (edificio 28151)





Edifici associati alla Scheda:  
ID 16361





## Informazioni sulla Scheda

### Informazioni sulla Scheda

- **Data rilevazione** 09/08/2019
- **Località** SAN MACARIO IN PIANO
- **Denominazione** Via sarzanese

## Informazioni sull'Edificio 16361

- **Usi prevalenti:** di servizio
- **Usi presenti:** privato

### Edifici di impianto storico

- **Edifici a carattere specialistico:** civile

# Rilievi fotografici



FOTO n° 14574 (edificio 16361)



FOTO n° 14575 (edificio 16361)



FOTO n° 14605 (edificio 16361)



FOTO n° 14613 (edificio 16361)



FOTO n° 14614 (edificio 16361)



FOTO n° 14616 (edificio 16361)



FOTO n° 14619 (edificio 16361)



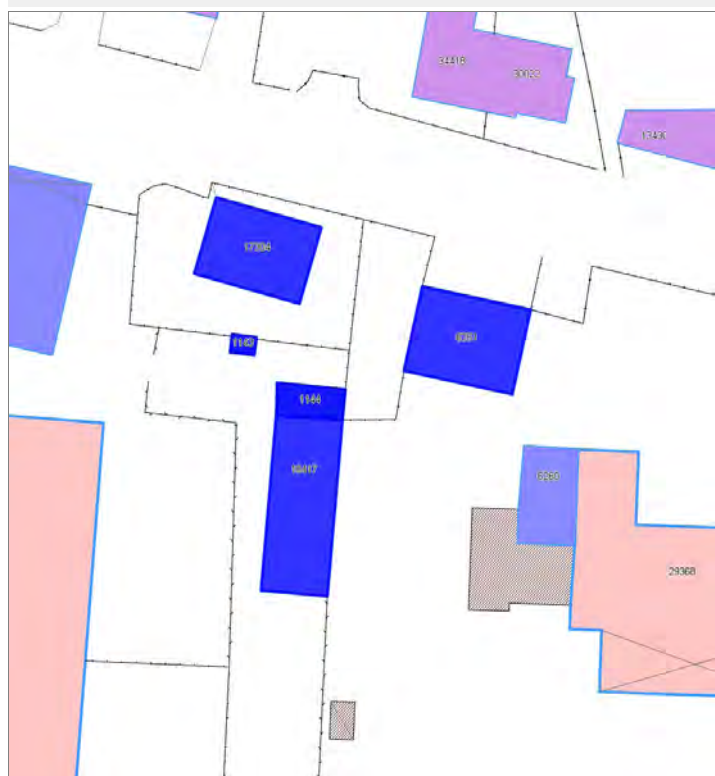
# Report Scheda Edifici sparsi Via sarzanese N°718

## Edifici associati alla Scheda:

ID 6261 | ID 17304 | ID 18417

## Edificati Minori associati alla Scheda:

ID 1143 | ID 1144





## Informazioni sulla Scheda

### Informazioni sulla Scheda

- **Data rilevazione** 09/08/2019
- **Località** SAN MACARIO IN PIANO
- **Denominazione** Via sarzanese

## Informazioni sull'Edificio 6261

- **Uso prevalente:** misto
- **Usi presenti:** direzionale; esercizi di vicinato

### Edifici di impianto storico

- **Edifici con tipologie edilizie di base:** edifici con preminenza dei caratteri "in linea"

## Informazioni sull'Edificio 17304

- **Uso prevalente:** residenziale
- **Usi presenti:** residenziale permanente
- **Numero alloggi:** 1

### Edifici di impianto storico

- **Edifici con tipologie edilizie di base:** edifici in linea organizzati in complessi plurifamiliari

## Informazioni sull'Edificio 18417

- **Uso prevalente:** accessorio
- **Usi presenti:** accessorio

### Edifici di impianto storico

- **Edifici a carattere specialistico:** protoindustriale altro

## Informazioni sull'Edificato Minore 1143

Tipo  
tettoia

## Informazioni sull'Edificato Minore 1144

Tipo  
tettoia

# Rilievi fotografici



FOTO n° 14600 (edificio 6261)



FOTO n° 14625 (edificio 6261)



FOTO n° 14629 (edificio 6261)



FOTO n° 14645 (edificio 6261)



FOTO n° 14577 (edificio 17304)



FOTO n° 14618 (edificio 17304)



FOTO n° 14621 (edificio 17304)



FOTO n° 14633 (edificio 17304)



FOTO n° 14582 (edificio 18417)



FOTO n° 14585 (edificio 18417)



FOTO n° 14595 (edificio 18417)



FOTO n° 14598 (edificio 18417)




FOTO n° 14639 (edificio 18417)



FOTO n° 14579 (edificato minore 1143)



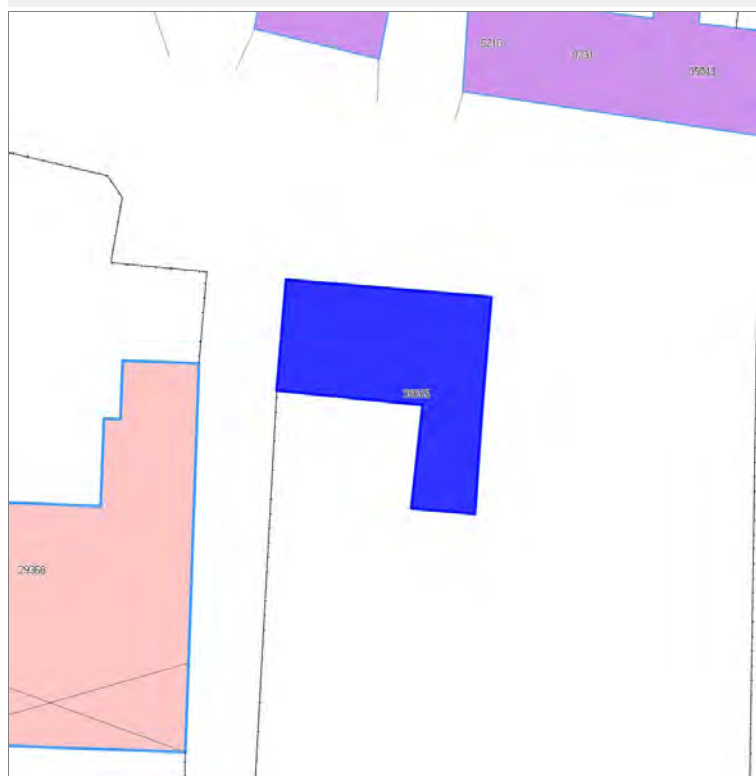
FOTO n° 14581 (edificato minore 1144)





**Edifici associati alla Scheda:**

ID 35655





## Informazioni sulla Scheda

### Informazioni sulla Scheda

- **Data rilevazione** 09/08/2019
- **Località** SAN MACARIO IN PIANO
- **Denominazione** Via sarzanese

## Informazioni sull'Edificio 35655

- **Usi prevalente:** misto
- **Usi presenti:** direzionale; esercizi di vicinato

### Edifici di impianto storico

- **Edifici con tipologie edilizie di base:** edifici in linea organizzati in complessi plurifamiliari

# Rilievi fotografici



FOTO n° 14816 (edificio 35655)



FOTO n° 14828 (edificio 35655)



FOTO n° 14832 (edificio 35655)



FOTO n° 14838 (edificio 35655)



# Report Scheda Edifici sparsi A Meini N°720

Edifici associati alla Scheda:

ID 42059 | ID 42060





## Informazioni sulla Scheda

### Informazioni sulla Scheda

- **Data rilevazione** 09/08/2019
- **Località** SAN MACARIO IN PIANO
- **Denominazione** A Meini

## Informazioni sull'Edificio 42059

- **Usi prevalente:** residenziale
- **Usi presenti:** residenziale permanente
- **Numero alloggi:** 3

### Edifici di impianto storico

- **Edifici con tipologie edilizie di base:** edifici con preminenza dei caratteri "in linea"

## Informazioni sull'Edificio 42060

- **Usi prevalente:** accessorio
- **Usi presenti:** accessorio

### Manufatti e altri edifici

- **Accessori:** ripostigli, rimessaggi, box

# Rilievi fotografici



FOTO n° 14862 (edificio 42059)



FOTO n° 14864 (edificio 42059)



FOTO n° 14871 (edificio 42059)



FOTO n° 14885 (edificio 42059)



FOTO n° 14867 (edificio 42060)





**Edifici associati alla Scheda:**

ID 40455 ID 43490 ID 43492

**Edificati Minori associati alla Scheda:**

ID 1141





## Informazioni sulla Scheda

### Informazioni sulla Scheda

- **Data rilevazione** 09/08/2019
- **Località** SAN MACARIO IN PIANO
- **Denominazione** Via delle Gavine

## Informazioni sull'Edificio 40455

- **Usi prevalente:** residenziale
- **Usi presenti:** residenziale permanente
- **Numero alloggi:** 2

### Edifici di impianto storico

- **Edifici con tipologie edilizie di base:** edifici con preminenza dei caratteri "in schiera"

## Informazioni sull'Edificio 43490

- **Usi prevalente:** residenziale
- **Usi presenti:** residenziale permanente
- **Numero alloggi:** 1

### Edifici di impianto storico

- **Edifici con tipologie edilizie di base:** edifici con preminenza dei caratteri "in linea"

## Informazioni sull'Edificio 43492

- **Usi prevalente:** residenziale
- **Usi presenti:** residenziale permanente
- **Numero alloggi:** 1

### Edifici di impianto storico

- **Edifici di matrice rurale:** fienili, stalle, manufatti di rimessaggio, ecc.

## Informazioni sull'Edificato Minore 1141

Tipo  
tettoia

# Rilievi fotografici



FOTO n° 14551 (edificio 40455)



FOTO n° 14552 (edificio 40455)



FOTO n° 14560 (edificio 40455)



FOTO n° 15286 (edificio 40455)



FOTO n° 57586 (edificio 43490)



FOTO n° 57587 (edificio 43490)



FOTO n° 14558 (edificato minore 1141)



Edifici associati alla Scheda:  
ID 2949





## Informazioni sulla Scheda

### Informazioni sulla Scheda

- **Data rilevazione** 09/08/2019
- **Località** SAN MACARIO IN PIANO
- **Denominazione** Via sarzanese

## Informazioni sull'Edificio 2949

- **Usò prevalente:** residenziale
- **Usi presenti:** residenziale permanente
- **Numero alloggi:** 1

### Edifici di impianto storico

- **Edifici con tipologie edilizie di base:** edifici con preminenza dei caratteri "in linea"

## Rilievi fotografici



FOTO n° 14918 (edificio 2949)



FOTO n° 14920 (edificio 2949)



FOTO n° 14921 (edificio 2949)



FOTO n° 14923 (edificio 2949)



FOTO n° 14924 (edificio 2949)



FOTO n° 14928 (edificio 2949)



FOTO n° 14932 (edificio 2949)





Edifici associati alla Scheda:

ID 8948 | ID 14790





## Informazioni sulla Scheda

### Informazioni sulla Scheda

- **Data rilevazione** 09/08/2019
- **Località** SAN MACARIO IN PIANO
- **Denominazione** Via delle Gavine

## Informazioni sull'Edificio 8948

- **Usi prevalenti:** accessorio
  - **Usi presenti:** accessorio
- Manufatti e altri edifici**
- **Accessori:** garage

## Informazioni sull'Edificio 14790

- **Usi prevalenti:** residenziale
  - **Usi presenti:** residenziale permanente
  - **Numero alloggi:** 1
- Edifici di impianto storico**
- **Edifici con tipologie edilizie di base:** edifici con preminenza dei caratteri "in linea"

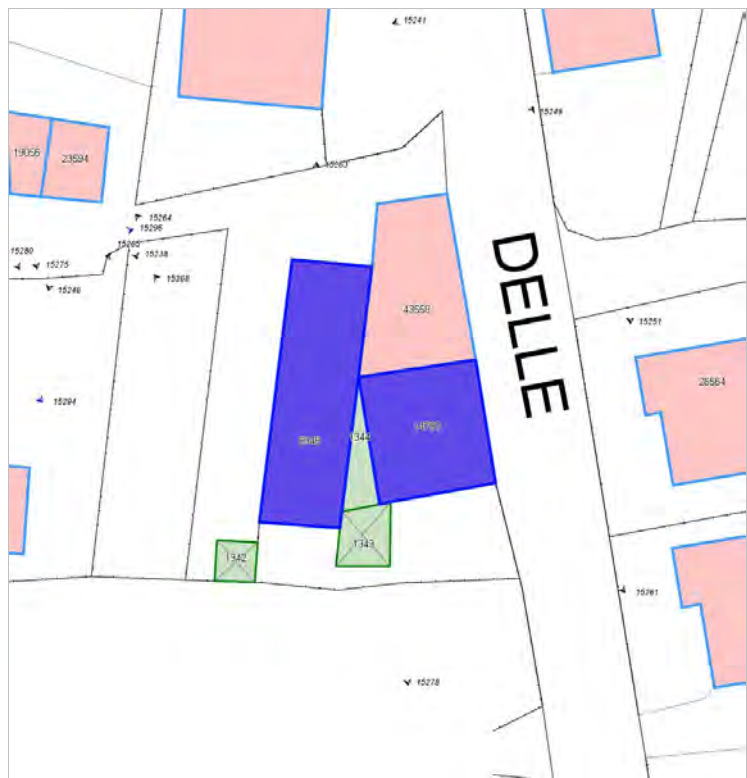


FOTO n° 15263 (edificio 8948)



FOTO n° 15264 (edificio 8948)



FOTO n° 15290 (edificio 8948)



FOTO n° 15244 (edificio 14790)



FOTO n° 15249 (edificio 14790)



FOTO n° 15261 (edificio 14790)



FOTO n° 15265 (edificio 14790)



FOTO n° 15268 (edificio 14790)



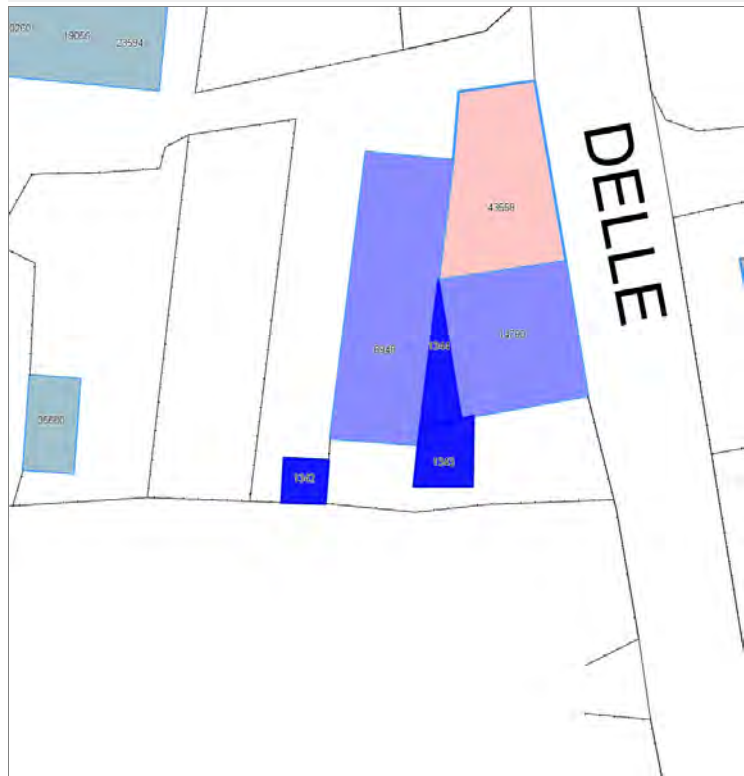
FOTO n° 15278 (edificio 14790)



**Report Scheda Edifici sparsi Via delle Gravine N°724**

**Edificati Minori associati alla Scheda:**

ID 1342 | ID 1343 | ID 1344





---

### Informazioni sulla Scheda

---

#### Informazioni sulla Scheda

- **Data rilevazione** 09/08/2019
- **Non rilevabile:** Inaccessibili
- **Località** SAN MACARIO IN PIANO
- **Denominazione** Via delle Gravine

---

### Informazioni sull'Edificato Minore 1342

---

### Informazioni sull'Edificato Minore 1343

---

### Informazioni sull'Edificato Minore 1344

# Report Scheda Edifici sparsi Via sarzanese N°725

## Edifici associati alla Scheda:

ID 5447 | ID 21400 | ID 29923 | ID 31660 | ID 34027

## Edificati Minori associati alla Scheda:

ID 1168



VIA SARZANESE



## Informazioni sulla Scheda

### Informazioni sulla Scheda

- **Data rilevazione** 09/08/2019
- **Località** SAN MACARIO IN PIANO
- **Denominazione** Via sarzanese

## Informazioni sull'Edificio 5447

- **Usi prevalenti:** residenziale
- **Usi presenti:** residenziale permanente
- **Numero alloggi:** 1

### Edifici di impianto storico

- **Edifici con tipologie edilizie di base:** edifici con preminenza dei caratteri "in schiera"

## Informazioni sull'Edificio 21400

- **Usi prevalenti:** accessorio
- **Usi presenti:** accessorio

### Manufatti e altri edifici

- **Accessori:** ripostigli, rimessaggi, box

## Informazioni sull'Edificio 29923

- **Usi prevalenti:** residenziale
- **Usi presenti:** residenziale permanente
- **Numero alloggi:** 1

### Edifici di impianto storico

- **Edifici con tipologie edilizie di base:** edifici con preminenza dei caratteri "in linea"

## Informazioni sull'Edificio 31660

- **Usi prevalenti:** residenziale
- **Usi presenti:** residenziale permanente
- **Numero alloggi:** 1

### Edifici di impianto storico

- **Edifici con tipologie edilizie di base:** edifici con preminenza dei caratteri "in linea"

## Informazioni sull'Edificio 34027

- **Usi prevalenti:** accessorio
- **Usi presenti:** accessorio

### Manufatti e altri edifici

- **Accessori:** ripostigli, rimessaggi, box

## Informazioni sull'Edificato Minore 1168

### Tipo

baracca, manufatto precario



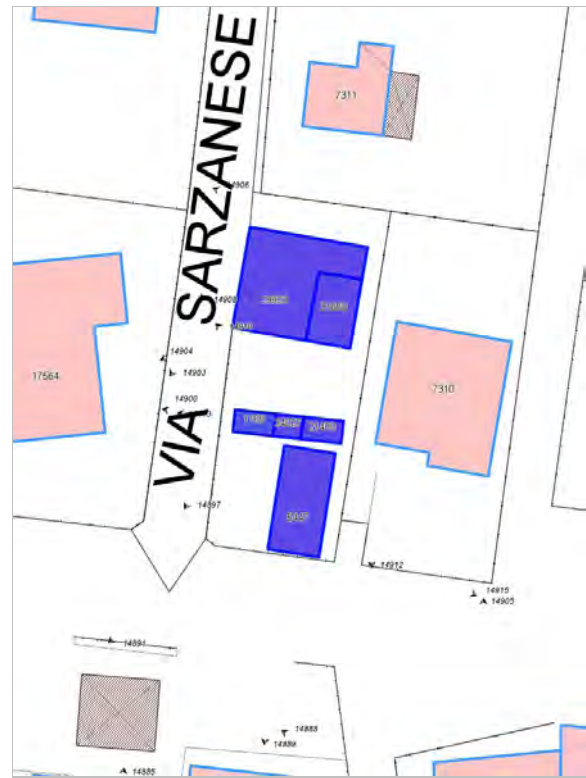


FOTO n° 14889 (edificio 5447)



FOTO n° 14891 (edificio 5447)



FOTO n° 14908 (edificio 5447)



FOTO n° 14910 (edificio 5447)



FOTO n° 14915 (edificio 5447)



FOTO n° 14903 (edificio 29923)



FOTO n° 14904 (edificio 29923)



FOTO n° 14906 (edificio 29923)



FOTO n° 14912 (edificio 31660)



FOTO n° 16113 (edificio 34027)



FOTO n° 14897 (edificato minore 1168)

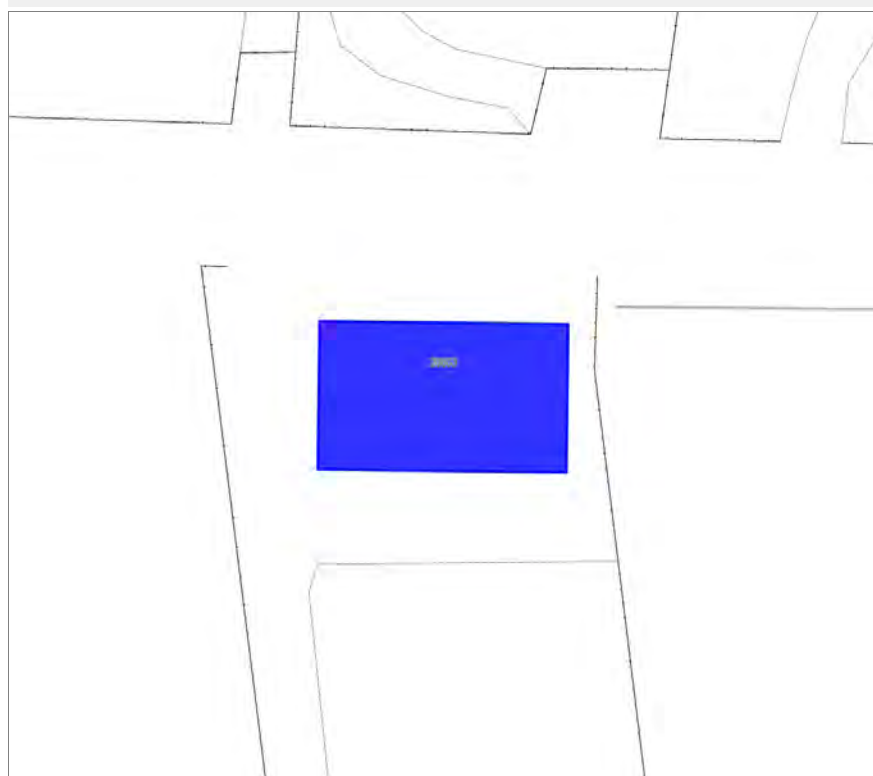


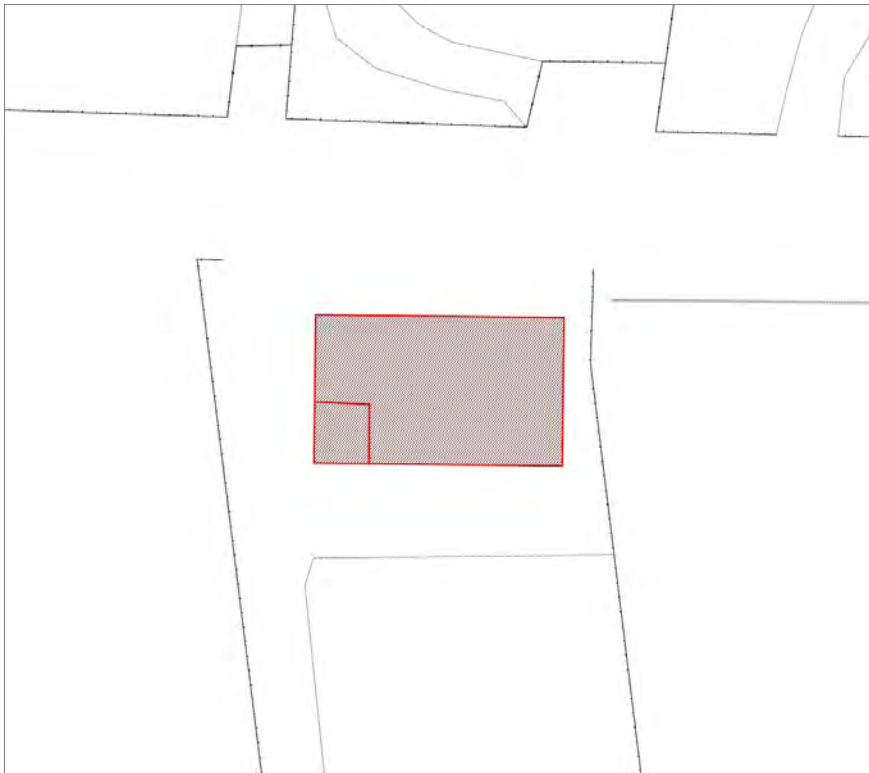
FOTO n° 14900 (edificato minore 1168)



Edifici associati alla Scheda:

ID 20853





## Informazioni sulla Scheda

### Informazioni sulla Scheda

- **Data rilevazione** 09/08/2019
- **Località** SAN MACARIO IN PIANO
- **Denominazione** Via sarzanese

## Informazioni sull'Edificio 20853

- **Usò prevalente:** residenziale
- **Usi presenti:** residenziale permanente
- **Numero alloggi:** 1

### Edifici di impianto storico

- **Edifici con tipologie edilizie di base:** edifici con preminenza dei caratteri "in linea"



FOTO n° 14954 (edificio 20853)



FOTO n° 14970 (edificio 20853)



FOTO n° 14971 (edificio 20853)



FOTO n° 14973 (edificio 20853)



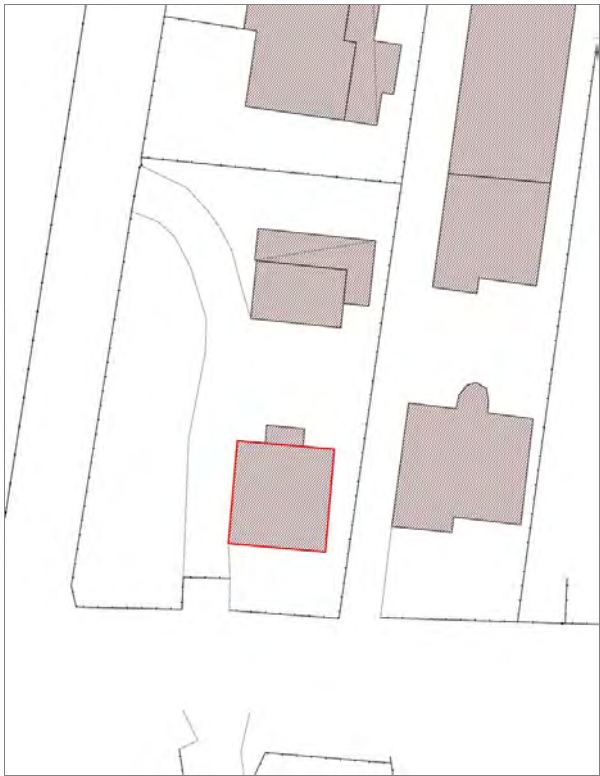
FOTO n° 14974 (edificio 20853)



Edifici associati alla Scheda:

ID 9932 | ID 9933





## Informazioni sulla Scheda

### Informazioni sulla Scheda

- **Data rilevazione** 09/08/2019
- **Località** SAN MACARIO IN PIANO
- **Denominazione** Via sarzanese

## Informazioni sull'Edificio 9932

- **Usò prevalente:** residenziale
- **Usi presenti:** residenziale permanente
- **Numero alloggi:** 1

### Edifici di impianto storico

- **Edifici con tipologie edilizie di base:** edifici con preminenza dei caratteri "in linea"

## Informazioni sull'Edificio 9933

- **Usò prevalente:** residenziale
- **Usi presenti:** residenziale permanente
- **Numero alloggi:** 1

### Manufatti e altri edifici

- **Edifici con caratteri conformi all'edificato tradizionale e/o preesistente:** a carattere non specialistico (di base)



## Rilievi fotografici



FOTO n° 14940 (edificio 9932)



FOTO n° 14943 (edificio 9932)



FOTO n° 14951 (edificio 9932)



FOTO n° 14945 (edificio 9933)



FOTO n° 14949 (edificio 9933)



FOTO n° 14959 (edificio 9933)



Edifici associati alla Scheda:

ID 9656 | ID 9657





## Informazioni sulla Scheda

### Informazioni sulla Scheda

- **Data rilevazione** 09/08/2019
- **Località** SAN MACARIO IN PIANO
- **Denominazione** Via sarzanese

## Informazioni sull'Edificio 9656

- **Usi prevalente:** residenziale
- **Usi presenti:** residenziale permanente
- **Numero alloggi:** 1

### Edifici di impianto storico

- **Edifici con tipologie edilizie di base:** edifici con preminenza dei caratteri "in linea"

## Informazioni sull'Edificio 9657

- **Usi prevalente:** accessorio
- **Usi presenti:** accessorio

### Edifici di impianto storico

- **Edifici di matrice rurale:** fienili, stalle, manufatti di rimessaggio, ecc.

## Rilievi fotografici



FOTO n° 14958 (edificio 9656)



FOTO n° 14968 (edificio 9656)



FOTO n° 14962 (edificio 9657)



FOTO n° 14965 (edificio 9657)



Edificati Minori associati alla Scheda:

ID 1345 | ID 1346 |





---

## Informazioni sulla Scheda

---

### Informazioni sulla Scheda

- **Data rilevazione** 09/08/2019
- **Non rilevabile:** Inaccessibile+
- **Località** SAN MACARIO IN PIANO
- **Denominazione** Via sarzanese

---

## Informazioni sull'Edificato Minore 1345

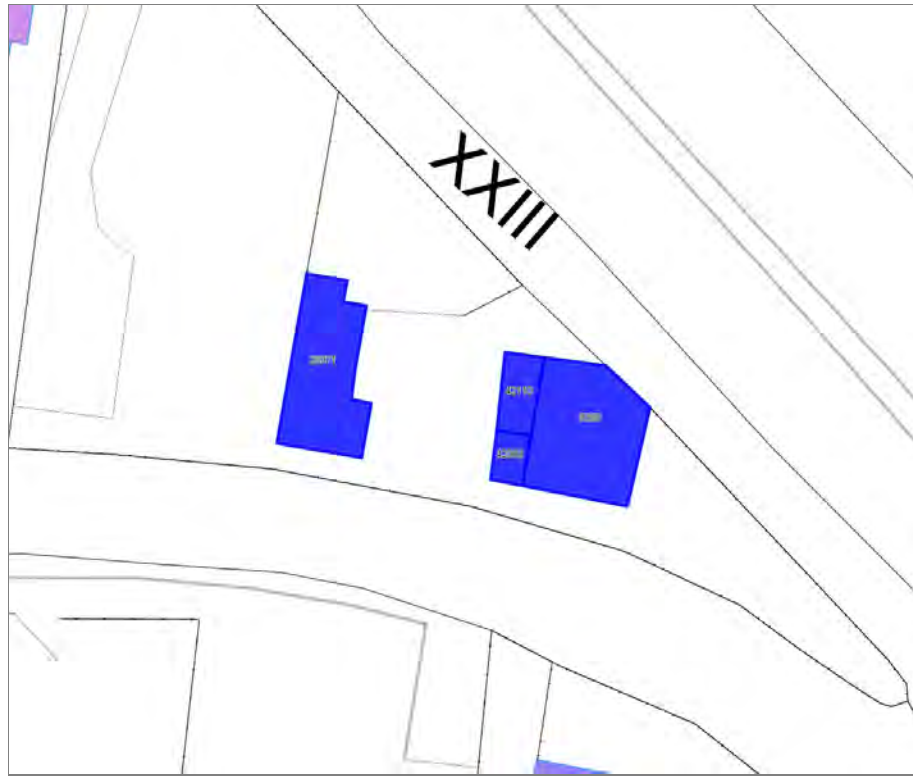
---

## Informazioni sull'Edificato Minore 1346



Edifici associati alla Scheda:

ID 9250 | ID 28971 | ID 42063 | ID 42110





## Informazioni sulla Scheda

### Informazioni sulla Scheda

- **Data rilevazione** 09/08/2019
- **Località** SAN MACARIO IN PIANO
- **Denominazione** Via della chiesa XXIII

## Informazioni sull'Edificio 9250

- **Usi prevalente:** residenziale
- **Usi presenti:** residenziale permanente
- **Numero alloggi:** 1

### Edifici di impianto storico

- **Edifici con tipologie edilizie di base:** edifici con preminenza dei caratteri "in linea"

## Informazioni sull'Edificio 28971

- **Usi prevalente:** accessorio
- **Usi presenti:** accessorio

### Manufatti e altri edifici

- **Accessori:** altro

## Informazioni sull'Edificio 42063

- **Usi prevalente:** accessorio
- **Usi presenti:** accessorio

### Manufatti e altri edifici

- **Accessori:** ripostigli, rimessaggi, box

## Informazioni sull'Edificio 42110

- **Usi prevalente:** accessorio
- **Usi presenti:** accessorio

### Manufatti e altri edifici

- **Accessori:** ripostigli, rimessaggi, box



FOTO n° 15098 (edificio 9250)



FOTO n° 15101 (edificio 9250)



FOTO n° 15103 (edificio 9250)



FOTO n° 15106 (edificio 9250)



FOTO n° 15107 (edificio 9250)



FOTO n° 15096 (edificio 28971)



FOTO n° 15111 (edificio 28971)



FOTO n° 15104 (edificio 42063)



FOTO n° 16114 (edificio 42110)



**Edifici associati alla Scheda:**

ID 16087 ID 26421

**Edificati Minori associati alla Scheda:**

ID 1347





## Informazioni sulla Scheda

### Informazioni sulla Scheda

- **Data rilevazione** 09/08/2019
- **Località** SAN MACARIO IN PIANO
- **Denominazione** Via della chiesa XXIII

## Informazioni sull'Edificio 16087

- **Usi prevalente:** residenziale
- **Usi presenti:** residenziale permanente
- **Numero alloggi:** 2

### Edifici di impianto storico

- **Edifici con tipologie edilizie di base:** edifici con preminenza dei caratteri "in linea"

## Informazioni sull'Edificio 26421

- **Usi prevalente:** accessorio
- **Usi presenti:** accessorio

### Edifici di impianto storico

- **Edifici di matrice rurale:** fienili, stalle, manufatti di rimessaggio, ecc.

## Informazioni sull'Edificato Minore 1347

Tipo  
**tettoia**

## Rilievi fotografici



FOTO n° 15091 (edificio 16087)



FOTO n° 15095 (edificio 16087)



FOTO n° 15097 (edificio 16087)



FOTO n° 15099 (edificio 26421)



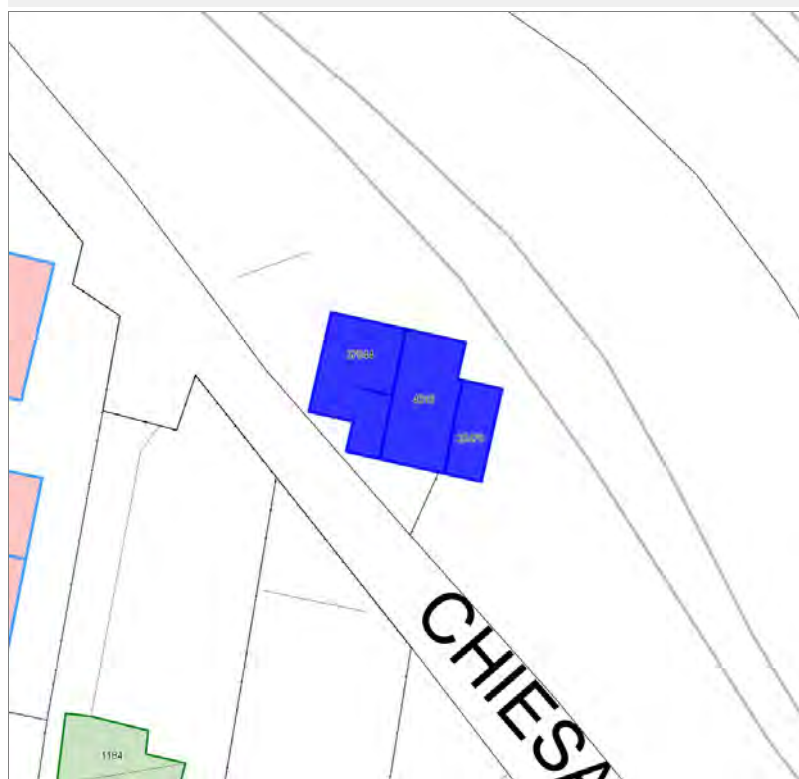
FOTO n° 15105 (edificio 26421)

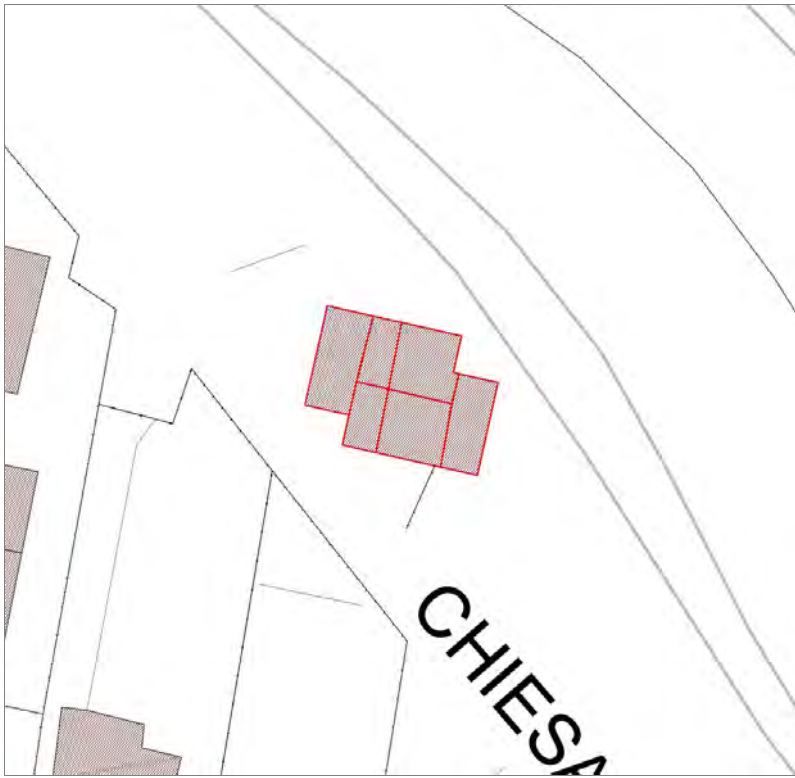




Edifici associati alla Scheda:

ID 4318 | ID 25479 | ID 37044





## Informazioni sulla Scheda

### Informazioni sulla Scheda

- **Data rilevazione** 09/08/2019
- **Località** SAN MACARIO IN PIANO
- **Denominazione** Via della chiesa XXIII

## Informazioni sull'Edificio 4318

- **Uso prevalente:** residenziale
- **Usi presenti:** residenziale permanente
- **Numero alloggi:** 1

### Edifici di impianto storico

- **Edifici con tipologie edilizie di base:** edifici con preminenza dei caratteri "in schiera"

## Informazioni sull'Edificio 25479

- **Uso prevalente:** residenziale
- **Usi presenti:** residenziale permanente
- **Numero alloggi:** 1

### Edifici di impianto storico

- **Edifici con tipologie edilizie di base:** edifici con preminenza dei caratteri "in schiera"

## Informazioni sull'Edificio 37044

- **Uso prevalente:** residenziale
- **Usi presenti:** residenziale permanente
- **Numero alloggi:** 1

### Edifici di impianto storico

- **Edifici con tipologie edilizie di base:** edifici con preminenza dei caratteri "in schiera"

## Rilievi fotografici

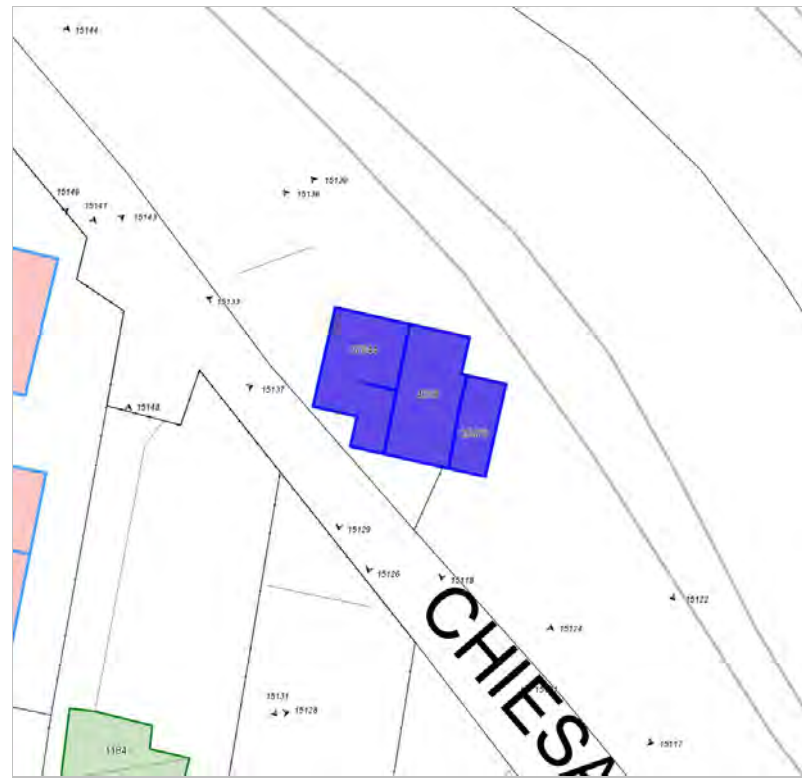


FOTO n° 15126 (edificio 4318)



FOTO n° 15139 (edificio 4318)



FOTO n° 15118 (edificio 25479)



FOTO n° 15122 (edificio 25479)



FOTO n° 15129 (edificio 37044)



FOTO n° 15133 (edificio 37044)

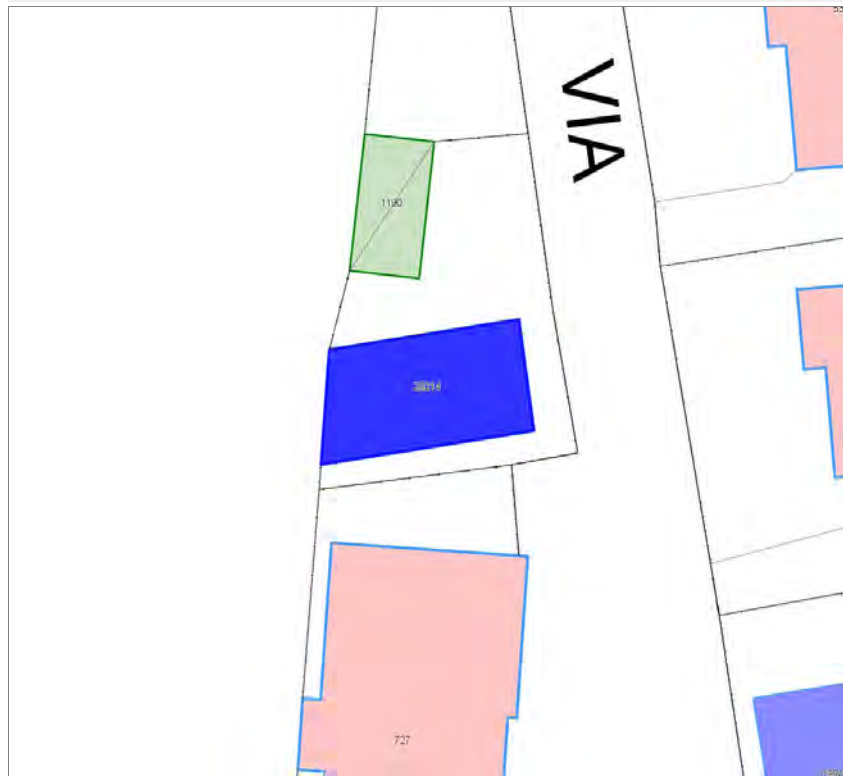


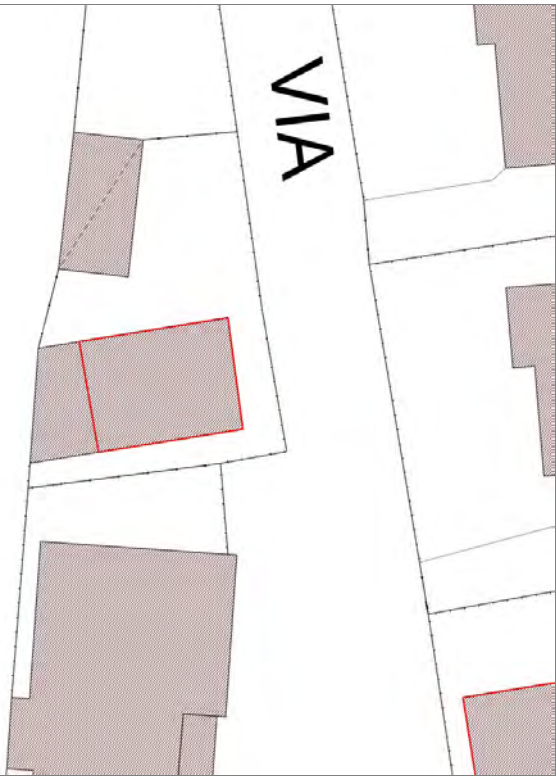
FOTO n° 15136 (edificio 37044)



Edifici associati alla Scheda:

ID 20214





### Informazioni sulla Scheda

#### Informazioni sulla Scheda

- **Data rilevazione** 09/08/2019
- **Località** SAN MACARIO IN PIANO
- **Denominazione** Via delle Gravine

### Informazioni sull'Edificio 20214

- **Usò prevalente:** residenziale
- **Usi presenti:** residenziale permanente
- **Numero alloggi:** 1

#### Edifici di impianto storico

- **Edifici con tipologie edilizie di base:** edifici con preminenza dei caratteri "in schiera"



FOTO n° 15229 (edificio 20214)



FOTO n° 15232 (edificio 20214)



FOTO n° 15233 (edificio 20214)

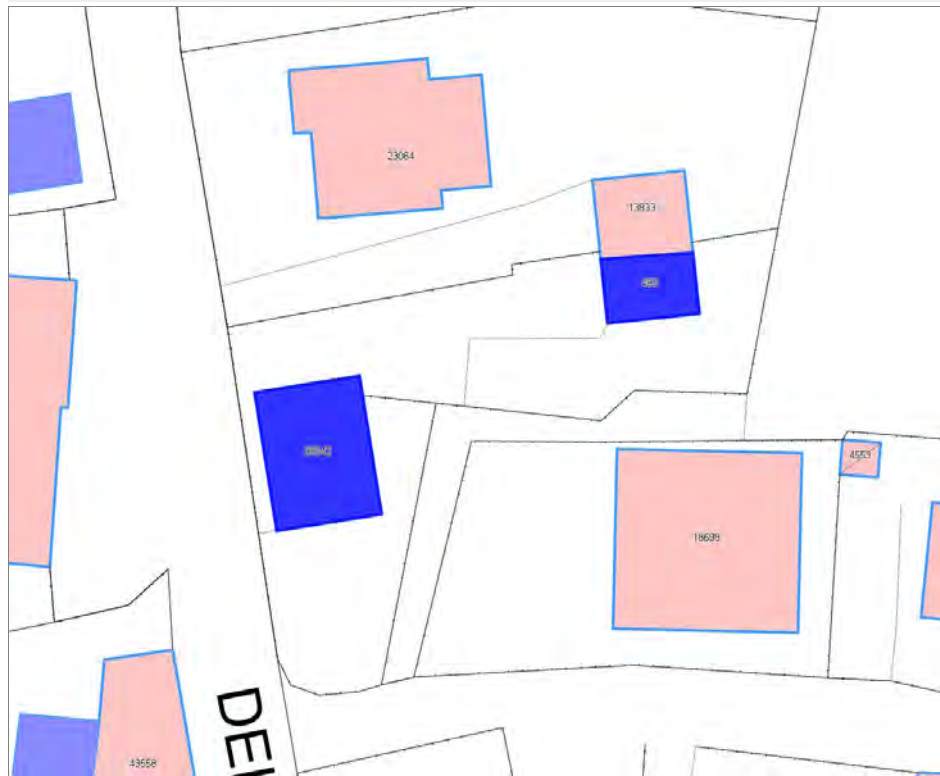


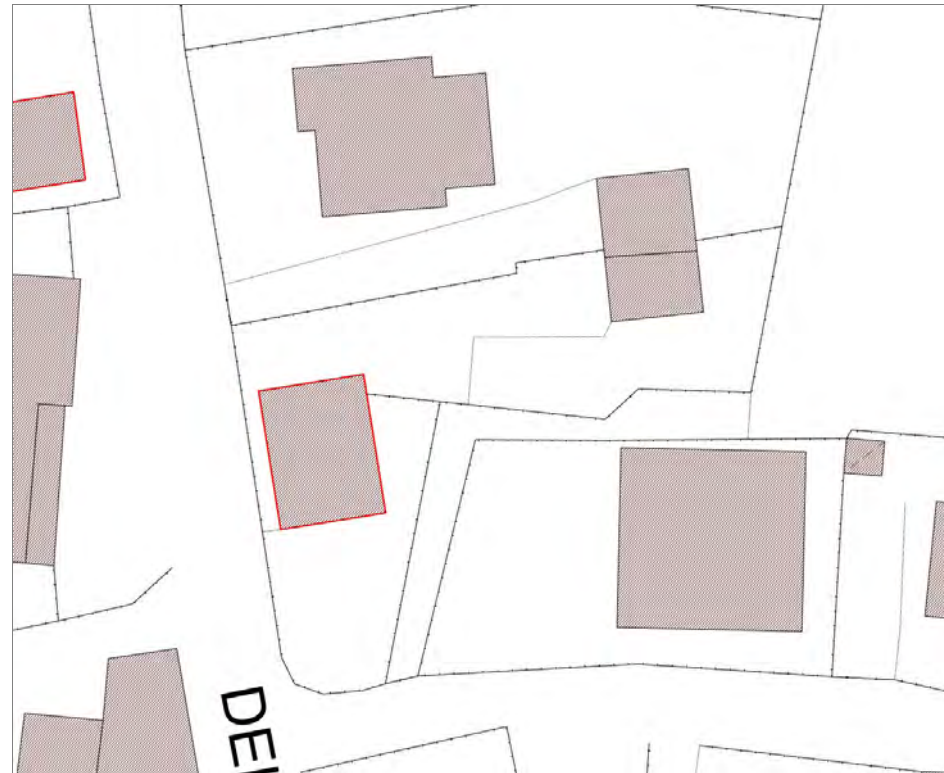


# Report Scheda Edifici sparsi Via delle Gravine N°734

Edifici associati alla Scheda:

ID 490 | ID 39542





## Informazioni sulla Scheda

### Informazioni sulla Scheda

- **Data rilevazione** 09/08/2019
- **Località** SAN MACARIO IN PIANO
- **Denominazione** Via delle Gravine

## Informazioni sull'Edificio 490

- **Usi prevalente:** accessorio
- **Usi presenti:** accessorio

### Manufatti e altri edifici

- **Accessori:** garage

## Informazioni sull'Edificio 39542

- **Usi prevalente:** residenziale
- **Usi presenti:** residenziale permanente

### Edifici di impianto storico

- **Edifici con tipologie edilizie di base:** edifici con preminenza dei caratteri "in linea"

# Rilievi fotografici



FOTO n° 15248 (edificio 490)



FOTO n° 15241 (edificio 39542)



FOTO n° 15242 (edificio 39542)



FOTO n° 15251 (edificio 39542)



FOTO n° 15255 (edificio 39542)



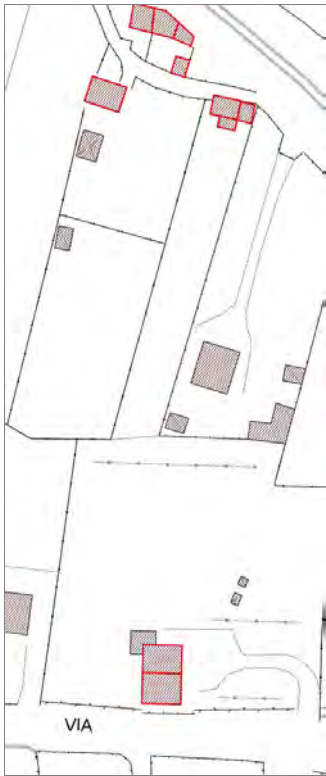
**Edifici associati alla Scheda:**

ID 637 ID 32765 ID 40316

**Edificati Minori associati alla Scheda:**

ID 1185





## Informazioni sulla Scheda

### Informazioni sulla Scheda

- **Data rilevazione** 09/08/2019
- **Località** SAN MACARIO IN PIANO
- **Denominazione** Via Sarzanese

## Informazioni sull'Edificio 637

- **Usi prevalente:** residenziale
- **Usi presenti:** residenziale permanente
- **Numero alloggi:** 1

### Edifici di impianto storico

- **Edifici di matrice rurale:** casa colonica isolata

## Informazioni sull'Edificio 32765

- **Usi prevalente:** residenziale
- **Usi presenti:** residenziale permanente
- **Numero alloggi:** 1

### Edifici di impianto storico

- **Edifici con tipologie edilizie di base:** edifici con preminenza dei caratteri "in linea"

## Informazioni sull'Edificio 40316

- **Usi prevalente:** residenziale
- **Usi presenti:** residenziale permanente

### Edifici di impianto storico

- **Edifici di matrice rurale:** casa colonica isolata

## Informazioni sull'Edificato Minore 1185

Tipo  
tettoia

## Rilievi fotografici



FOTO n° 15163 (edificio 637)



FOTO n° 15170 (edificio 637)



FOTO n° 15175 (edificio 637)



FOTO n° 14980 (edificio 32765)



FOTO n° 14982 (edificio 32765)



FOTO n° 15155 (edificio 40316)



FOTO n° 15156 (edificio 40316)



FOTO n° 15157 (edificio 40316)



FOTO n° 15165 (edificato minore 1185)





Edificati Minori associati alla Scheda:

ID 1348 | ID 1350 |





---

## Informazioni sulla Scheda

---

### Informazioni sulla Scheda

- **Data rilevazione** 09/08/2019
- **Non rilevabile:** non visibili
- **Località** SAN MACARIO IN PIANO
- **Denominazione** Via della chiesa XXIII

---

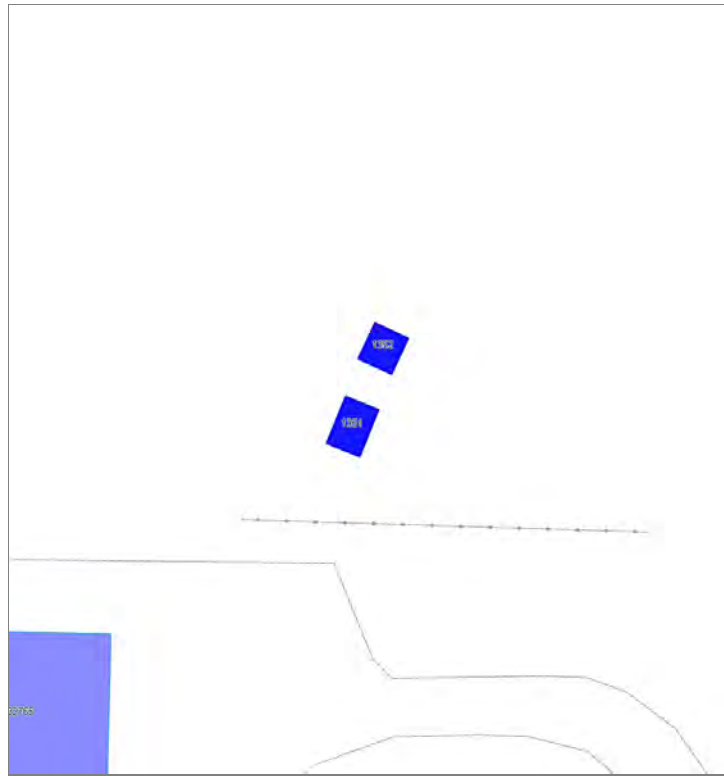
## Informazioni sull'Edificato Minore 1348

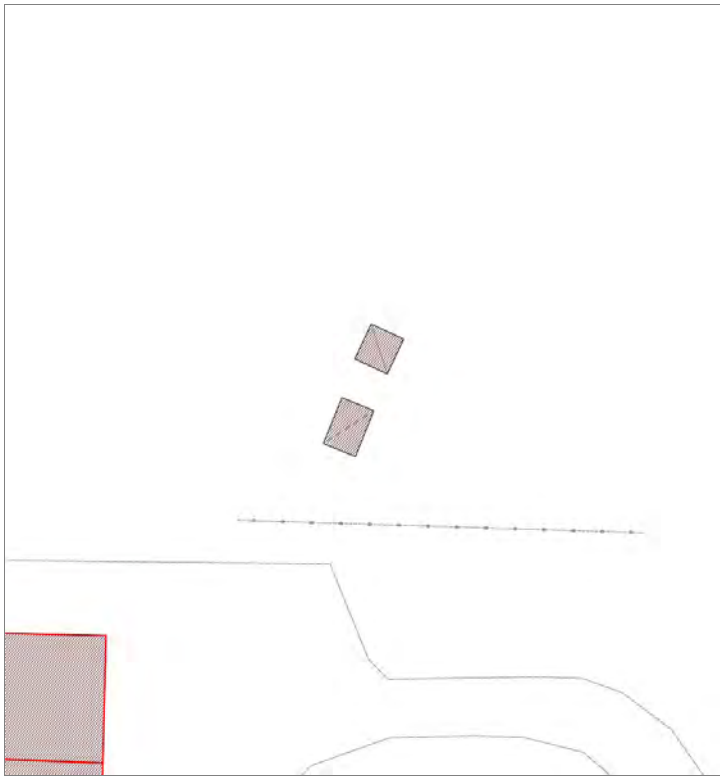
---

## Informazioni sull'Edificato Minore 1350

Edificati Minori associati alla Scheda:

ID 1351 | ID 1352





---

## Informazioni sulla Scheda

---

### Informazioni sulla Scheda

- **Data rilevazione** 09/08/2019
- **Non rilevabile:** Inaccessibile
- **Località** SAN MACARIO IN PIANO
- **Denominazione** Via Sarzanese

---

## Informazioni sull'Edificato Minore 1351

---

## Informazioni sull'Edificato Minore 1352

Edifici associati alla Scheda:

ID 9323





## Informazioni sulla Scheda

### Informazioni sulla Scheda

- **Data rilevazione** 09/08/2019
- **Località** SAN MACARIO IN PIANO
- **Denominazione** Via della chiesa XXIII

## Informazioni sull'Edificio 9323

- **Usò prevalente:** residenziale
- **Usi presenti:** residenziale permanente
- **Numero alloggi:** 2

### Edifici di impianto storico

- **Edifici di matrice rurale:** casa colonica isolata



FOTO n° 15177 (edificio 9323)



FOTO n° 15179 (edificio 9323)



FOTO n° 15181 (edificio 9323)





**Edifici associati alla Scheda:**

ID 889 ID 890

**Edificati Minori associati alla Scheda:**

ID 1186





## Informazioni sulla Scheda

### Informazioni sulla Scheda

- **Data rilevazione** 09/08/2019
- **Località** SAN MACARIO IN PIANO
- **Denominazione** Via della chiesa XXIII

## Informazioni sull'Edificio 889

- **Usi prevalente:** accessorio
  - **Usi presenti:** accessorio
- Manufatti e altri edifici**
- **Accessori:** altro

## Informazioni sull'Edificio 890

- **Usi presenti:** residenziale permanente
  - **Numero alloggi:** 1
- Edifici di impianto storico**
- **Edifici con tipologie edilizie di base:** edifici con preminenza dei caratteri "in linea"

## Informazioni sull'Edificato Minore 1186

**Tipo**  
tettoia



FOTO n° 15180 (edificio 889)



FOTO n° 15176 (edificio 890)



FOTO n° 15183 (edificio 890)



FOTO n° 15178 (edificio minore 1186)



FOTO n° 15182 (edificio minore 1186)



**Edifici associati alla Scheda:**

ID 21321

**Edificati Minori associati alla Scheda:**

ID 1187





## Informazioni sulla Scheda

### Informazioni sulla Scheda

- **Data rilevazione** 09/08/2019
- **Località** CIMITERO DI SAN MACARIO IN PIANO
- **Denominazione** Via della chiesa XXIII

## Informazioni sull'Edificio 21321

- |   |  |
|---|--|
| <ul style="list-style-type: none"><li>▪ <b>Usò prevalente:</b> non in uso</li><li>▪ <b>Usi presenti:</b> non in uso; accessorio; residenziale permanente</li><li>▪ <b>Numero alloggi:</b> 1</li></ul> | <b>Edifici di impianto storico</b> <ul style="list-style-type: none"><li>▪ <b>Edifici di matrice rurale:</b> casa colonica isolata</li></ul> |
|---|--|

## Informazioni sull'Edificato Minore 1187

**Tipo**  
baracca, manufatto precario



FOTO n° 15185 (edificio 21321)



FOTO n° 15188 (edificio 21321)



FOTO n° 15194 (edificio 21321)





**Edifici associati alla Scheda:**

ID 12227 | ID 13178 | ID 18360 | ID 18448 | ID 20808 | ID 21238





## Informazioni sulla Scheda

### Informazioni sulla Scheda

- **Data rilevazione** 09/08/2019
- **Località** SAN MACARIO IN PIANO
- **Denominazione** A Geppetto

## Informazioni sull'Edificio 12227

- **Usi prevalenti:** accessorio
- **Usi presenti:** accessorio

### Edifici di impianto storico

- **Edifici di matrice rurale:** fienili, stalle, manufatti di rimessaggio, ecc.

## Informazioni sull'Edificio 13178

- **Usi prevalenti:** accessorio
- **Usi presenti:** accessorio

### Edifici di impianto storico

- **Edifici di matrice rurale:** fienili, stalle, manufatti di rimessaggio, ecc.

## Informazioni sull'Edificio 18360

- **Usi prevalenti:** residenziale
- **Usi presenti:** residenziale permanente
- **Numero alloggi:** 1

### Edifici di impianto storico

- **Edifici con tipologie edilizie di base:** edifici con preminenza dei caratteri "in schiera"

## Informazioni sull'Edificio 18448

- **Usi prevalenti:** accessorio
- **Usi presenti:** accessorio

### Edifici di impianto storico

- **Edifici di matrice rurale:** fienili, stalle, manufatti di rimessaggio, ecc.

## Informazioni sull'Edificio 20808

- **Usi prevalenti:** residenziale
- **Usi presenti:** residenziale permanente
- **Numero alloggi:** 1

### Edifici di impianto storico

- **Edifici con tipologie edilizie di base:** edifici con preminenza dei caratteri "in schiera"

## Informazioni sull'Edificio 21238

- **Usi prevalenti:** residenziale
- **Usi presenti:** residenziale permanente
- **Numero alloggi:** 1

### Edifici di impianto storico

- **Edifici con tipologie edilizie di base:** edifici con preminenza dei caratteri "in schiera"



FOTO n° 13342 (edificio 12227)



FOTO n° 13346 (edificio 13178)



FOTO n° 13345 (edificio 18360)



FOTO n° 13352 (edificio 18360)



FOTO n° 13344 (edificio 18448)



FOTO n° 13348 (edificio 18448)



FOTO n° 13343 (edificio 20808)



FOTO n° 13350 (edificio 20808)



FOTO n° 13341 (edificio 21238)



FOTO n° 13347 (edificio 21238)



FOTO n° 13349 (edificio 21238)



# Report Scheda Edifici sparsi Via per Chiatri N°743

Edifici associati alla Scheda:

ID 30681 | ID 30682





## Informazioni sulla Scheda

### Informazioni sulla Scheda

- **Data rilevazione** 09/08/2019
- **Località** FARNETA
- **Denominazione** Via per Chiatri

## Informazioni sull'Edificio 30681

- **Usi prevalenti:** accessorio
- **Usi presenti:** accessorio

### Manufatti e altri edifici

- **Accessori:** forni

## Informazioni sull'Edificio 30682

- **Usi prevalenti:** residenziale
- **Usi presenti:** residenziale permanente
- **Numero alloggi:** 1

### Edifici di impianto storico

- **Edifici con tipologie edilizie non di base:** villini

## Rilievi fotografici



FOTO n° 12949 (edificio 30681)



FOTO n° 12946 (edificio 30682)



FOTO n° 12948 (edificio 30682)





Edifici associati alla Scheda:  
ID 3429 | ID 20221





## Informazioni sulla Scheda

### Informazioni sulla Scheda

- **Data rilevazione** 09/08/2019
- **Località** FARNETA
- **Denominazione** Via per Chiatri

## Informazioni sull'Edificio 3429

- **Usi prevalenti:** accessorio
  - **Usi presenti:** accessorio
- Manufatti e altri edifici**
- **Accessori:** garage

## Informazioni sull'Edificio 20221

- **Usi prevalenti:** residenziale
  - **Usi presenti:** residenziale permanente
  - **Numero alloggi:** 1
- Edifici di impianto storico**
- **Edifici di matrice rurale:** casa colonica isolata



FOTO n° 12934 (edificio 3429)



FOTO n° 12936 (edificio 20221)



FOTO n° 12938 (edificio 20221)



FOTO n° 12944 (edificio 20221)



Edificati Minori associati alla Scheda:

ID 1353





---

## Informazioni sulla Scheda

---

### Informazioni sulla Scheda

- **Data rilevazione** 09/08/2019
- **Non rilevabile:** Inaccessibile
- **Località** MAGGIANO
- **Denominazione** Al Molino di Fondo

---

## Informazioni sull'Edificato Minore 1353

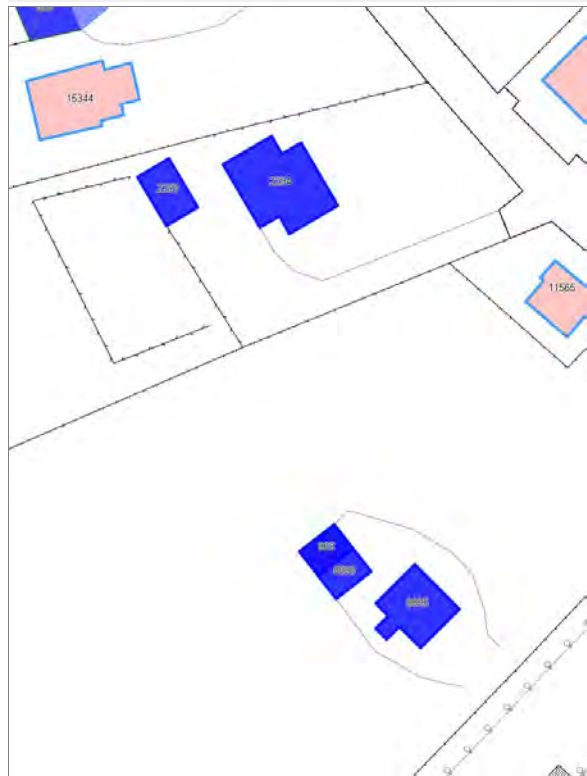
# Report Scheda Edifici sparsi Via per Chiatri N°746

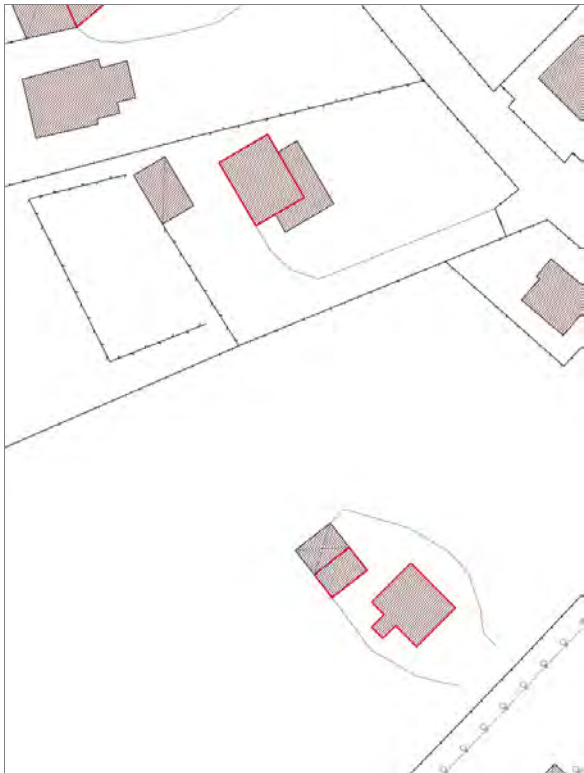
## Edifici associati alla Scheda:

ID 2293 | ID 2294 | ID 8895 | ID 8896

## Edificati Minori associati alla Scheda:

ID 968





## Informazioni sulla Scheda

### Informazioni sulla Scheda

- **Data rilevazione** 09/08/2019
- **Località** FARNETA
- **Denominazione** Via per Chiatri

## Informazioni sull'Edificio 2293

- **Usi prevalenti:** accessorio
- **Usi presenti:** accessorio

### Manufatti e altri edifici

- **Accessori:** garage

## Informazioni sull'Edificio 2294

- **Usi prevalenti:** residenziale
- **Usi presenti:** residenziale permanente
- **Numero alloggi:** 1

### Edifici di impianto storico

- **Edifici con tipologie edilizie di base:** edifici con preminenza dei caratteri "in linea"

## Informazioni sull'Edificio 8895

- **Usi prevalenti:** residenziale
- **Usi presenti:** residenziale permanente
- **Numero alloggi:** 1

### Edifici di impianto storico

- **Edifici con tipologie edilizie di base:** edifici con preminenza dei caratteri "in linea"

## Informazioni sull'Edificio 8896

- **Usi prevalenti:** accessorio
- **Usi presenti:** accessorio

### Edifici di impianto storico

- **Edifici di matrice rurale:** fienili, stalle, manufatti di rimessaggio, ecc.

## Informazioni sull'Edificato Minore 968

Tipo  
**tettoia**



## Rilievi fotografici

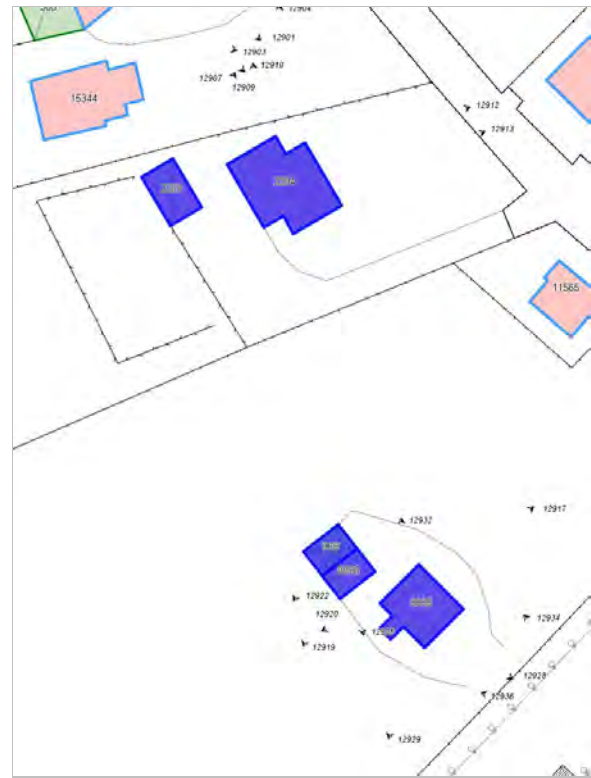


FOTO n° 12907 (edificio 2293)



FOTO n° 12904 (edificio 2294)



FOTO n° 12913 (edificio 2294)



FOTO n° 12910 (edificio 2294)



FOTO n° 12912 (edificio 2294)



FOTO n° 12917 (edificio 8895)



FOTO n° 12920 (edificio 8895)



FOTO n° 12928 (edificio 8895)



FOTO n° 12929 (edificio 8895)



FOTO n° 12932 (edificio 8895)



FOTO n° 12919 (edificio 8896)



FOTO n° 12925 (edificio 8896)



FOTO n° 12922 (edificato minore 968)



# Report Scheda Edifici sparsi Via per Chiatri N°747

## Edifici associati alla Scheda:

ID 1855 | ID 40194

## Edificati Minori associati alla Scheda:

ID 967





## Informazioni sulla Scheda

### Informazioni sulla Scheda

- **Data rilevazione** 09/08/2019
- **Località** FARNETA
- **Denominazione** Via per Chiatri

## Informazioni sull'Edificio 1855

- **Usi prevalenti:** accessorio
- **Usi presenti:** accessorio

### Edifici di impianto storico

- **Edifici di matrice rurale:** fienili, stalle, manufatti di rimessaggio, ecc.

## Informazioni sull'Edificio 40194

- **Usi prevalenti:** residenziale
- **Usi presenti:** residenziale permanente
- **Numero alloggi:** 1

### Edifici di impianto storico

- **Edifici con tipologie edilizie di base:** edifici con preminenza dei caratteri "in linea"

## Informazioni sull'Edificato Minore 967

Tipo  
**tettoia**

# Rilievi fotografici



FOTO n° 12892 (edificio 1855)



FOTO n° 12894 (edificio 1855)



FOTO n° 12903 (edificio 1855)



FOTO n° 12889 (edificio 40194)



FOTO n° 12901 (edificio 40194)



FOTO n° 12897 (edificio 40194)



FOTO n° 12898 (edificio 40194)



FOTO n° 12909 (edificato minore 967)



Edificati Minori associati alla Scheda:

ID 966 ID 1354





**Informazioni sulla Scheda**

**Informazioni sulla Scheda**

- **Data rilevazione** 09/08/2019
- **Non rilevabile:** Inaccessibile
- **Località** FARNETA
- **Denominazione** Via per Chiatri

**Informazioni sull'Edificato Minore 966**

**Informazioni sull'Edificato Minore 1354**

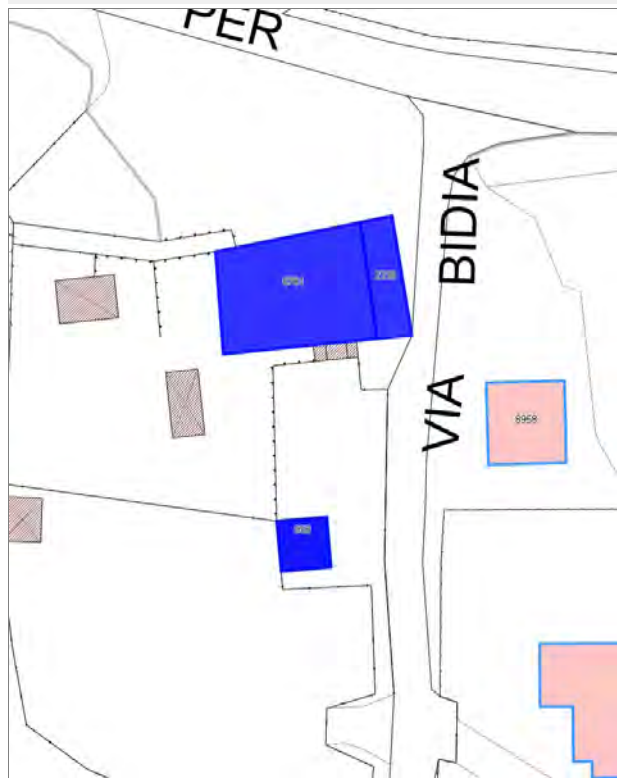


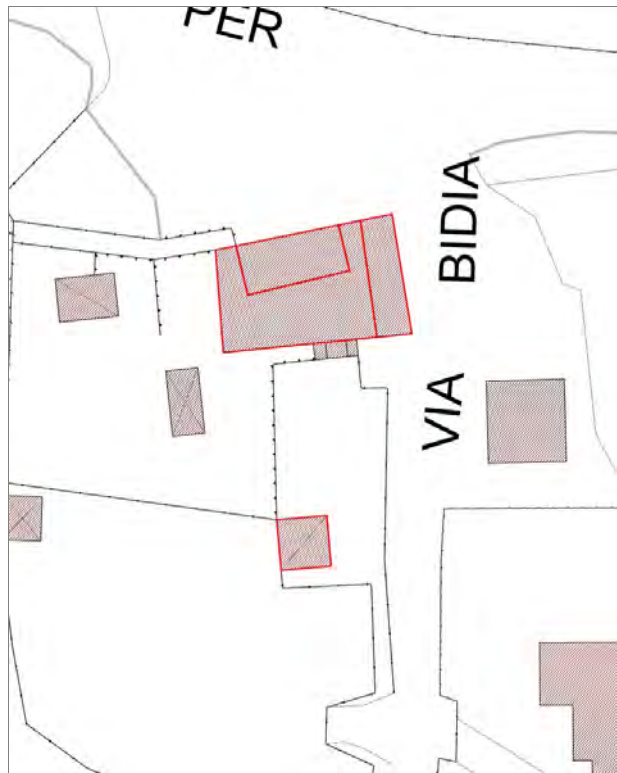
**Edifici associati alla Scheda:**

ID 2238 | ID 6781

**Edificati Minori associati alla Scheda:**

ID 958





## Informazioni sulla Scheda

### Informazioni sulla Scheda

- **Data rilevazione** 09/08/2019
- **Località** FARNETA
- **Denominazione** Via Bidia

## Informazioni sull'Edificio 2238

- **Usi prevalente:** residenziale
- **Usi presenti:** residenziale permanente
- **Numero alloggi:** 1

### Edifici di impianto storico

- **Edifici con tipologie edilizie di base:** edifici con preminenza dei caratteri "in schiera"

## Informazioni sull'Edificio 6781

- **Usi prevalente:** residenziale
- **Usi presenti:** residenziale permanente

### Edifici di impianto storico

- **Edifici con tipologie edilizie di base:** edifici con preminenza dei caratteri "in linea"

## Informazioni sull'Edificato Minore 958

Tipo  
tettoia

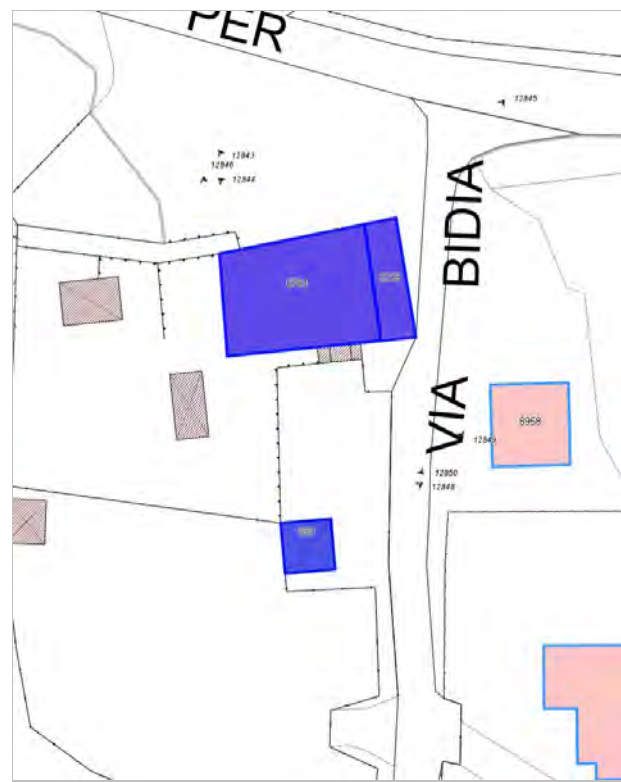


FOTO n° 12845 (edificio 2238)



FOTO n° 12849 (edificio 2238)



FOTO n° 12843 (edificio 6781)



FOTO n° 12844 (edificio 6781)



FOTO n° 12846 (edificio 6781)



FOTO n° 12850 (edificio 6781)



FOTO n° 12848 (edificato minore 958)



# Report Scheda Edifici sparsi Via per Chiatri N°750

Edifici associati alla Scheda:

ID 9498 | ID 23834





## Informazioni sulla Scheda

### Informazioni sulla Scheda

- **Data rilevazione** 09/08/2019
- **Località** FARNETA
- **Denominazione** Via per Chiatri

## Informazioni sull'Edificio 9498

- **Usò prevalente:** residenziale
- **Usi presenti:** residenziale permanente
- **Numero alloggi:** 1

### Edifici di impianto storico

- **Edifici con tipologie edilizie di base:** edifici con preminenza dei caratteri "in linea"

## Informazioni sull'Edificio 23834

- **Usò prevalente:** residenziale
- **Usi presenti:** residenziale permanente
- **Numero alloggi:** 1

### Edifici di impianto storico

- **Edifici con tipologie edilizie di base:** edifici con preminenza dei caratteri "in linea"

## Rilievi fotografici



FOTO n° 12885 (edificio 9498)



FOTO n° 12886 (edificio 9498)



FOTO n° 12951 (edificio 9498)



FOTO n° 12887 (edificio 23834)



FOTO n° 12891 (edificio 23834)



FOTO n° 12895 (edificio 23834)





Edificati Minori associati alla Scheda:

ID 1355 | ID 1356 | ID 1357 | ID 1358





---

## Informazioni sulla Scheda

---

### Informazioni sulla Scheda

- **Data rilevazione** 09/08/2019
- **Non rilevabile:** Inaccessibile
- **Località** FARNETA
- **Denominazione** Via per Chiatri

---

## Informazioni sull'Edificato Minore 1355

---

## Informazioni sull'Edificato Minore 1356

---

## Informazioni sull'Edificato Minore 1357

---

## Informazioni sull'Edificato Minore 1358

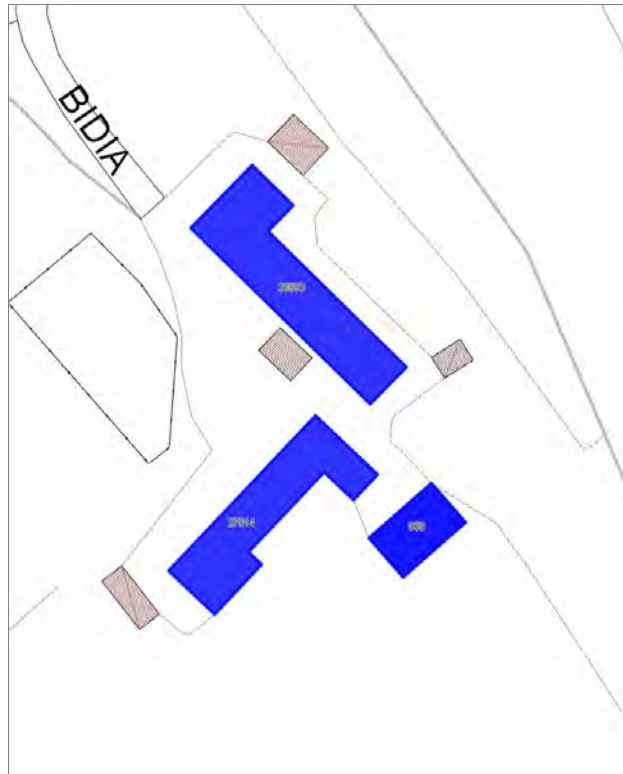
# Report Scheda Edifici sparsi Via Bidia N°752

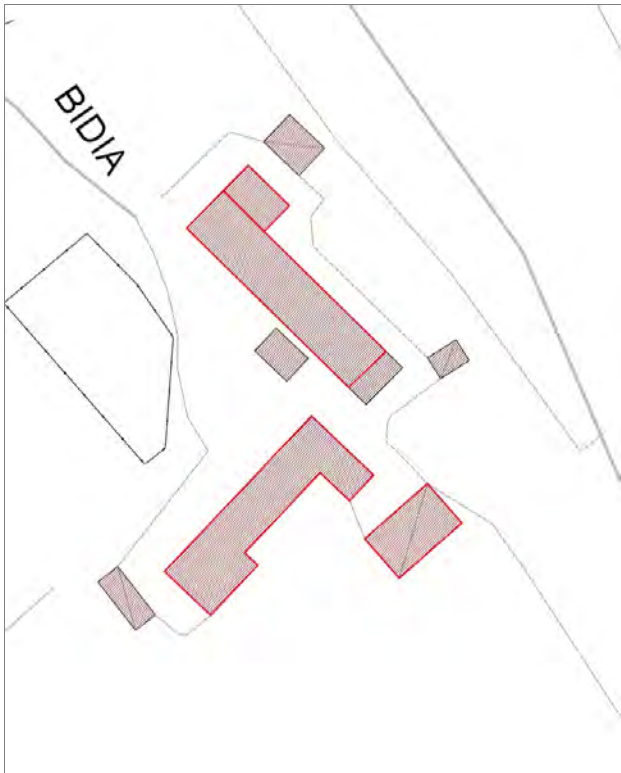
## Edifici associati alla Scheda:

ID 27014 | ID 36993

## Edificati Minori associati alla Scheda:

ID 959





## Informazioni sulla Scheda

### Informazioni sulla Scheda

- **Data rilevazione** 09/08/2019
- **Località** FARNETA
- **Denominazione** Via Bidia

## Informazioni sull'Edificio 27014

- **Usi prevalente:** non in uso
- **Usi presenti:** non in uso

### Edifici di impianto storico

- **Edifici di matrice rurale:** fienili, stalle, manufatti di rimessaggio, ecc.

## Informazioni sull'Edificio 36993

- **Usi prevalente:** residenziale
- **Usi presenti:** residenziale permanente
- **Numero alloggi:** 2

### Edifici di impianto storico

- **Edifici di matrice rurale:** casa colonica isolata

## Informazioni sull'Edificato Minore 959

Tipo  
**tettoia**

## Rilievi fotografici

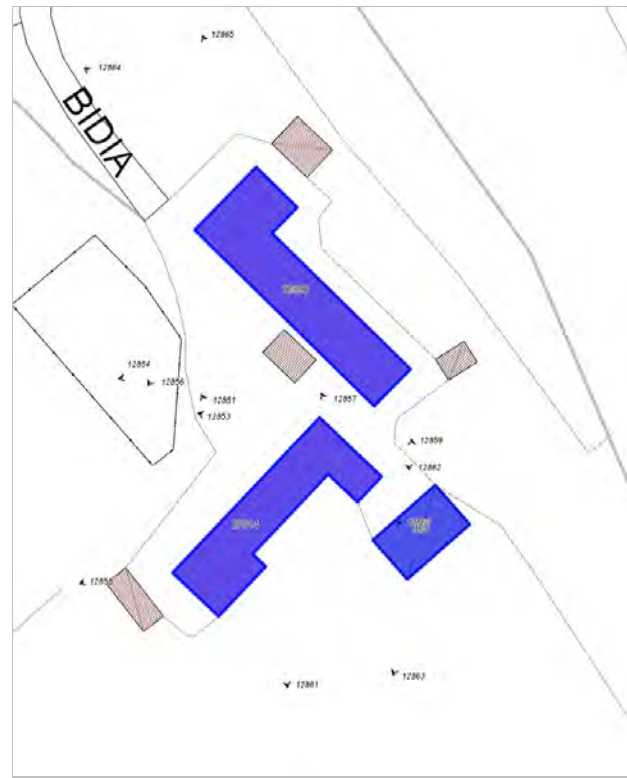


FOTO n° 12851 (edificio 27014)



FOTO n° 12853 (edificio 27014)



FOTO n° 12857 (edificio 27014)



FOTO n° 12858 (edificio 27014)



FOTO n° 12860 (edificio 27014)



FOTO n° 12861 (edificio 27014)



FOTO n° 12854 (edificio 36993)



FOTO n° 12856 (edificio 36993)



FOTO n° 12862 (edificio 36993)



FOTO n° 12864 (edificio 36993)



FOTO n° 12865 (edificio 36993)



FOTO n° 12859 (edificato minore 959)



FOTO n° 12863 (edificato minore 959)



# Report Scheda Edifici sparsi Via per Chiatri N°753

Edifici associati alla Scheda:

ID 15496 ID 35087





## Informazioni sulla Scheda

### Informazioni sulla Scheda

- **Data rilevazione** 09/08/2019
- **Località** FARNETA
- **Denominazione** Via per Chiatri

## Informazioni sull'Edificio 15496

- **Usi prevalenti:** accessorio
- **Usi presenti:** accessorio

### Manufatti e altri edifici

- **Accessori:** ripostigli, rimessaggi, box

## Informazioni sull'Edificio 35087

- **Usi prevalenti:** accessorio
- **Usi presenti:** accessorio

### Manufatti e altri edifici

- **Accessori:** ripostigli, rimessaggi, box



## Rilievi fotografici



FOTO n° 12871 (edificio 15496)



FOTO n° 12874 (edificio 35087)



FOTO n° 12875 (edificio 35087)



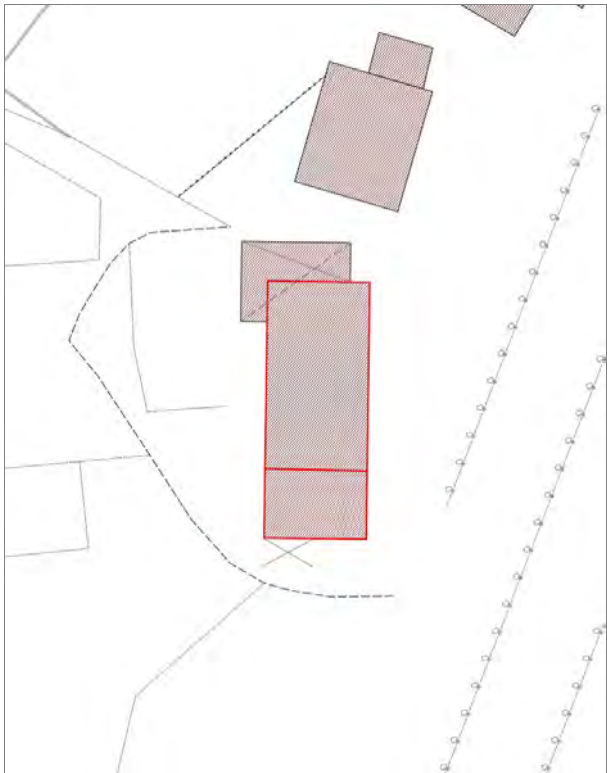
FOTO n° 12876 (edificio 35087)



**Edifici associati alla Scheda:**

ID 21754 | ID 25480





## Informazioni sulla Scheda

### Informazioni sulla Scheda

- **Data rilevazione** 09/08/2019
- **Località** PORCARESE
- **Denominazione** Via dei porcaresi

## Informazioni sull'Edificio 21754

- **Uso prevalente:** accessorio
- **Usi presenti:** accessorio

### Edifici di impianto storico

- **Edifici di matrice rurale:** fienili, stalle, manufatti di rimessaggio, ecc.

## Informazioni sull'Edificio 25480

- **Uso prevalente:** residenziale
- **Usi presenti:** accessorio; residenziale permanente
- **Numero alloggi:** 2

### Edifici di impianto storico

- **Edifici con tipologie edilizie di base:** edifici con preminenza dei caratteri "in schiera"

# Rilievi fotografici



FOTO n° 15547 (edificio 21754)



FOTO n° 15549 (edificio 21754)



FOTO n° 15553 (edificio 21754)



FOTO n° 15560 (edificio 21754)



FOTO n° 15548 (edificio 25480)



FOTO n° 15550 (edificio 25480)



FOTO n° 15555 (edificio 25480)



FOTO n° 15558 (edificio 25480)



Edifici associati alla Scheda:

ID 33353 ID 43556



# LOCALITÀ I MAGI



## Informazioni sulla Scheda

### Informazioni sulla Scheda

- **Data rilevazione** 09/08/2019
- **Località** PORCARESE
- **Denominazione** Località I MAGI

## Informazioni sull'Edificio 33353

- **Usi prevalente:** residenziale
- **Usi presenti:** accessorio; residenziale permanente
- **Numero alloggi:** 2

### Edifici di impianto storico

- **Edifici di matrice rurale:** casa padronale

## Informazioni sull'Edificio 43556

- **Usi prevalente:** agricolo e funzioni connesse
- **Usi presenti:** attività produttiva agricola; residenziale permanente
- **Numero alloggi:** 1

### Edifici di impianto storico

- **Edifici di matrice rurale:** fienili, stalle, manufatti di rimessaggio, ecc.





FOTO n° 15529 (edificio 33353)



FOTO n° 15531 (edificio 33353)



FOTO n° 15532 (edificio 33353)



FOTO n° 15535 (edificio 33353)



FOTO n° 15537 (edificio 33353)



FOTO n° 15526 (edificio 43556)



FOTO n° 15527 (edificio 43556)



FOTO n° 15528 (edificio 43556)



FOTO n° 15530 (edificio 43556)



# Report Scheda Edifici sparsi Il montagnolo N°756

## Edifici associati alla Scheda:

ID 13249 | ID 13250 | ID 13251 | ID 20693 | ID 20694

## Edificati Minori associati alla Scheda:

ID 921





## Informazioni sulla Scheda

### Informazioni sulla Scheda

- **Data rilevazione** 10/08/2019
- **Località** SAN MACARIO IN PIANO
- **Denominazione** Il montagnolo

## Informazioni sull'Edificio 13249

- **Uso prevalente:** non rilevabile

## Informazioni sull'Edificio 13250

- **Uso prevalente:** residenziale
- **Usi presenti:** residenziale permanente
- **Numero alloggi:** 1

### Edifici di impianto storico

- **Edifici di matrice rurale:** casa padronale

## Informazioni sull'Edificio 13251

- **Uso prevalente:** accessorio
- **Usi presenti:** accessorio

### Manufatti e altri edifici

- **Accessori:** altro

## Informazioni sull'Edificio 20693

- **Uso prevalente:** non rilevabile
- **Usi presenti:** non rilevabile

### Manufatti e altri edifici

- **Accessori:** ripostigli, rimessaggi, box

## Informazioni sull'Edificio 20694

- **Uso prevalente:** residenziale
- **Usi presenti:** residenziale permanente
- **Numero alloggi:** 1

### Edifici di impianto storico

- **Edifici di matrice rurale:** casa colonica isolata

## Informazioni sull'Edificato Minore 921

Tipo  
loggiato

# Rilievi fotografici



FOTO n° 11952 (edificio 13250)



FOTO n° 11948 (edificio 13251)




FOTO n° 11955 (edificio 13251)



FOTO n° 11944 (edificio 20694)



FOTO n° 11945 (edificio 20694)



FOTO n° 11950 (edificio 20694)

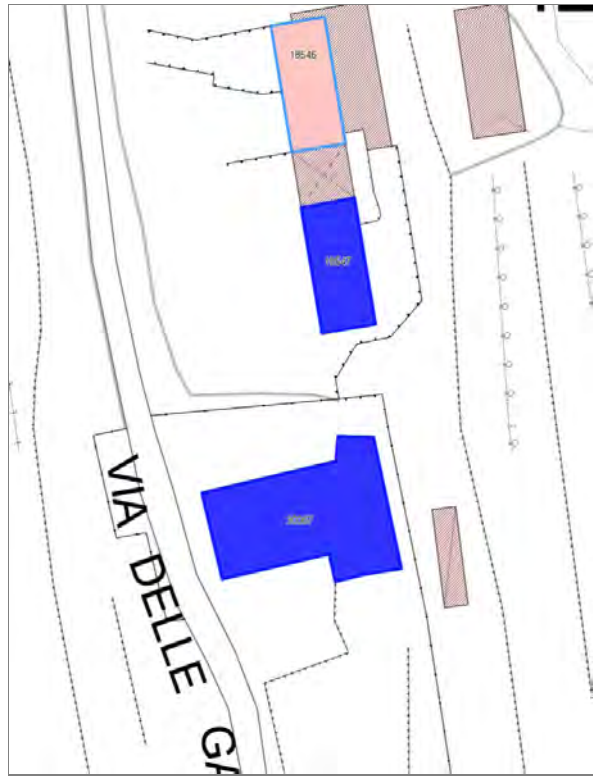


FOTO n° 11947 (edificato minore 921)



Edifici associati alla Scheda:

ID 18547 ID 30367





## Informazioni sulla Scheda

### Informazioni sulla Scheda

- **Data rilevazione** 10/08/2019
- **Località** SAN MACARIO IN PIANO
- **Denominazione** Il montagnolo

## Informazioni sull'Edificio 18547

- **Usò prevalente:** residenziale
- **Usi presenti:** residenziale permanente
- **Numero alloggi:** 1

### Edifici di impianto storico

- **Edifici di matrice rurale:** fienili, stalle, manufatti di rimessaggio, ecc.

## Informazioni sull'Edificio 30367

- **Usò prevalente:** residenziale
- **Usi presenti:** residenziale permanente
- **Numero alloggi:** 1

### Edifici di impianto storico

- **Edifici di matrice rurale:** casa colonica isolata





FOTO n° 12103 (edificio 18547)



FOTO n° 12104 (edificio 30367)



FOTO n° 12107 (edificio 30367)



FOTO n° 12109 (edificio 30367)



FOTO n° 12110 (edificio 30367)



Edifici associati alla Scheda:

ID 19148 | ID 19736 | ID 19737 | ID 31559 | ID 31560





## Informazioni sulla Scheda

### Informazioni sulla Scheda

- **Data rilevazione** 10/08/2019
- **Località** SAN MACARIO IN PIANO
- **Denominazione** Il montagnolo

## Informazioni sull'Edificio 19148

- **Uso prevalente:** residenziale
- **Usi presenti:** residenziale permanente
- **Numero alloggi:** 2

### Edifici di impianto storico

- **Edifici con tipologie edilizie di base:** edilizia di base derivata da ex opifici o manufatti specialistici

## Informazioni sull'Edificio 19736

- **Uso prevalente:** accessorio
- **Usi presenti:** accessorio

### Manufatti e altri edifici

- **Accessori:** forni

## Informazioni sull'Edificio 19737

- **Uso prevalente:** residenziale
- **Usi presenti:** residenziale permanente
- **Numero alloggi:** 1

### Edifici di impianto storico

- **Edifici di matrice rurale:** fienili, stalle, manufatti di rimessaggio, ecc.

## Informazioni sull'Edificio 31559

- **Uso prevalente:** accessorio
- **Usi presenti:** accessorio

### Manufatti e altri edifici

- **Accessori:** altro

## Informazioni sull'Edificio 31560

- **Uso prevalente:** residenziale
- **Usi presenti:** residenziale saltuario; residenziale permanente

### Edifici di impianto storico

- **Edifici di matrice rurale:** casa padronale

# Rilievi fotografici



FOTO n° 11971 (edificio 19148)



FOTO n° 11974 (edificio 19148)



FOTO n° 11982 (edificio 19148)



FOTO n° 11984 (edificio 19148)



FOTO n° 54513 (edificio 19736)



FOTO n° 11968 (edificio 19737)



FOTO n° 11977 (edificio 19737)



FOTO n° 11988 (edificio 19737)



FOTO n° 11992 (edificio 19737)



FOTO n° 11994 (edificio 19737)



FOTO n° 11995 (edificio 19737)



FOTO n° 54512 (edificio 31559)



FOTO n° 11970 (edificio 31560)



FOTO n° 11973 (edificio 31560)



FOTO n° 11978 (edificio 31560)



FOTO n° 11979 (edificio 31560)



FOTO n° 11981 (edificio 31560)



# Report Scheda Edifici sparsi Porcarese N°760

Edifici associati alla Scheda:  
ID 15481 | ID 23494 | ID 31799







## Informazioni sulla Scheda

### Informazioni sulla Scheda

- **Data rilevazione** 10/08/2019
- **Località** SAN MACARIO IN PIANO
- **Denominazione** Porcarese

## Informazioni sull'Edificio 15481

- **Usi prevalenti:** accessorio
- **Usi presenti:** accessorio

### Manufatti e altri edifici

- **Accessori:** ripostigli, rimessaggi, box

## Informazioni sull'Edificio 23494

- **Usi prevalenti:** residenziale
- **Usi presenti:** residenziale permanente
- **Numero alloggi:** 2

### Edifici di impianto storico

- **Edifici di matrice rurale:** casa colonica isolata

## Informazioni sull'Edificio 31799

- **Usi prevalenti:** residenziale
- **Usi presenti:** residenziale permanente
- **Numero alloggi:** 2

### Edifici di impianto storico

- **Edifici di matrice rurale:** casa colonica isolata



FOTO n° 15477 (edificio 15481)



FOTO n° 15473 (edificio 23494)



FOTO n° 15478 (edificio 23494)



FOTO n° 15479 (edificio 23494)



FOTO n° 15502 (edificio 23494)



FOTO n° 15475 (edificio 31799)



FOTO n° 15480 (edificio 31799)

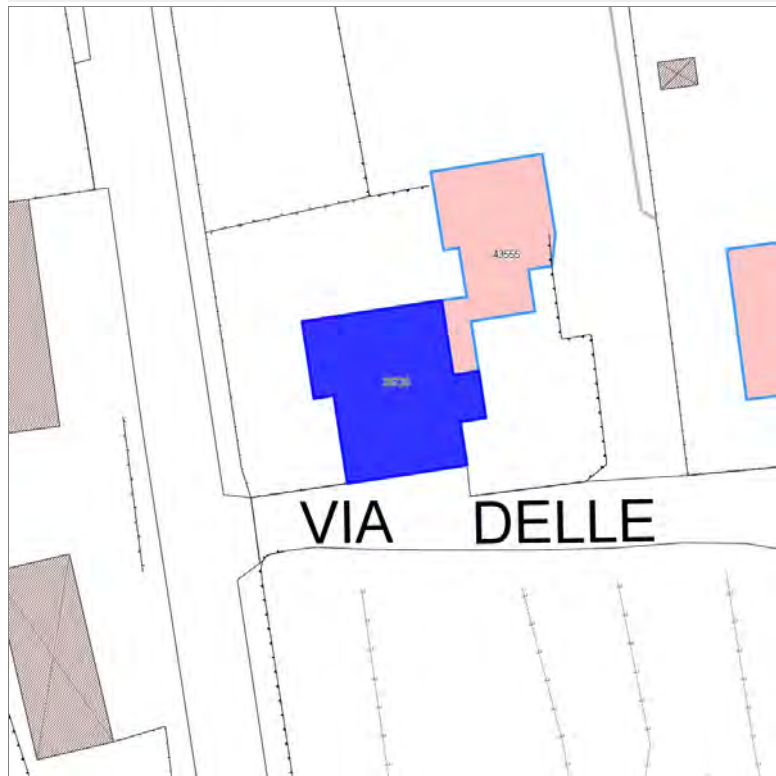


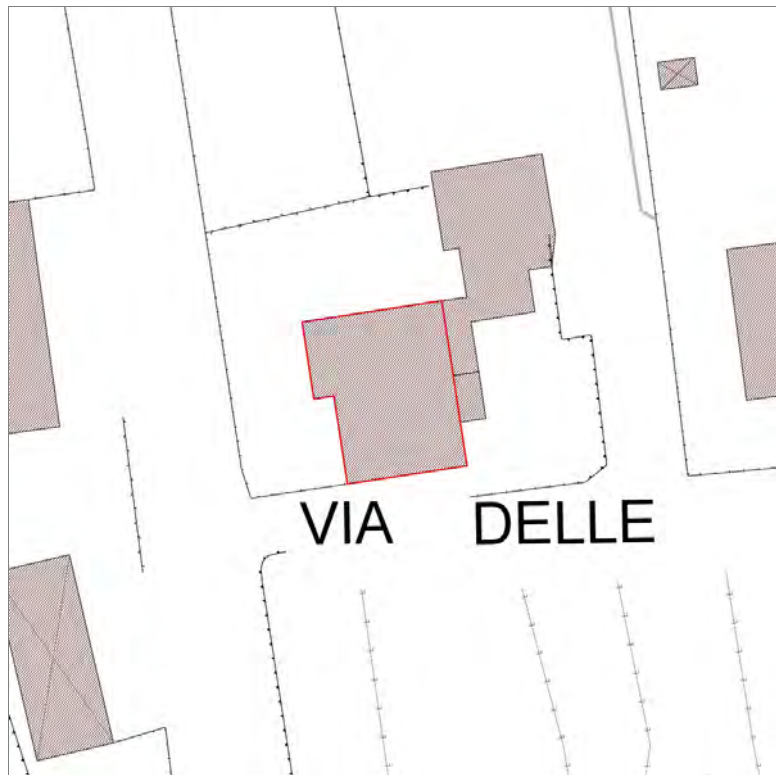
FOTO n° 15500 (edificio 31799)



Edifici associati alla Scheda:

ID 36725





## Informazioni sulla Scheda

### Informazioni sulla Scheda

- **Data rilevazione** 10/08/2019
- **Località** SAN MACARIO IN PIANO
- **Denominazione** Via delle Gravine

## Informazioni sull'Edificio 36725

- **Usi prevalenti:** residenziale
- **Usi presenti:** residenziale permanente
- **Numero alloggi:** 1

### Edifici di impianto storico

- **Edifici con tipologie edilizie non di base:** villini

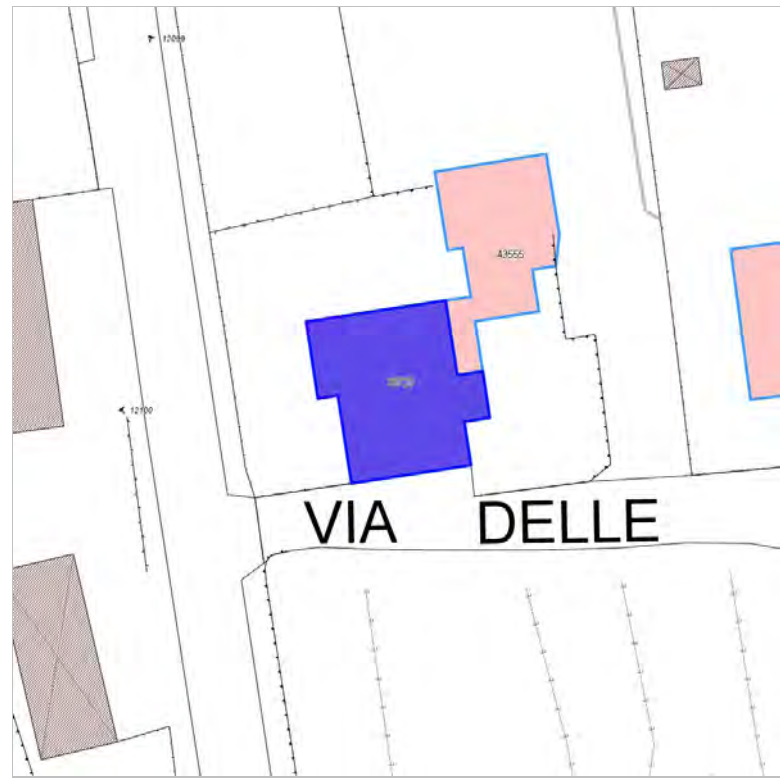


FOTO n° 12099 (edificio 36725)



FOTO n° 12101 (edificio 36725)



FOTO n° 12102 (edificio 36725)



FOTO n° 12113 (edificio 36725)



**Edifici associati alla Scheda:**

ID 1636 ID 13023 ID 13024

**Edificati Minori associati alla Scheda:**

ID 1268







## Informazioni sulla Scheda

### Informazioni sulla Scheda

- **Data rilevazione** 10/08/2019
- **Località** SAN MACARIO IN PIANO
- **Denominazione** Case Giannotti

## Informazioni sull'Edificio 1636

- **Usi prevalente:** residenziale
- **Usi presenti:** residenziale permanente
- **Numero alloggi:** 1

### Edifici di impianto storico

- **Edifici di matrice rurale:** fienili, stalle, manufatti di rimessaggio, ecc.

## Informazioni sull'Edificio 13023

- **Usi prevalente:** residenziale
- **Usi presenti:** lavori in corso; residenziale permanente
- **Numero alloggi:** 1

### Edifici di impianto storico

- **Edifici di matrice rurale:** casa padronale

## Informazioni sull'Edificio 13024

- **Usi prevalente:** residenziale
- **Usi presenti:** residenziale permanente
- **Numero alloggi:** 1

### Edifici di impianto storico

- **Edifici con tipologie edilizie di base:** edifici con preminenza dei caratteri "in schiera"

## Informazioni sull'Edificato Minore 1268

Tipo  
tettoia

# Rilievi fotografici



FOTO n° 15776 (edificio 1636)



FOTO n° 15777 (edificio 1636)



FOTO n° 15782 (edificio 1636)



FOTO n° 15783 (edificio 1636)



FOTO n° 15785 (edificio 13023)



FOTO n° 15789 (edificio 13023)



FOTO n° 28668 (edificio 13023)



FOTO n° 28669 (edificio 13023)



FOTO n° 15787 (edificio 13024)



FOTO n° 28667 (edificio 13024)



FOTO n° 15788 (edificato minore 1268)



**Edifici associati alla Scheda:**

ID 20220 | ID 27112 | ID 27113 | ID 27114





## Informazioni sulla Scheda

### Informazioni sulla Scheda

- **Data rilevazione** 10/08/2019
- **Località** SAN MACARIO IN PIANO
- **Denominazione** Case Giannotti

## Informazioni sull'Edificio 20220

- **Uso prevalente:** residenziale
- **Usi presenti:** residenziale permanente
- **Numero alloggi:** 1

### Edifici di impianto storico

- **Edifici di matrice rurale:** casa colonica isolata

## Informazioni sull'Edificio 27112

- **Uso prevalente:** accessorio
- **Usi presenti:** accessorio

### Edifici di impianto storico

- **Edifici di matrice rurale:** fienili, stalle, manufatti di rimessaggio, ecc.

## Informazioni sull'Edificio 27113

- **Uso prevalente:** accessorio
- **Usi presenti:** accessorio

### Manufatti e altri edifici

- **Accessori:** ripostigli, rimessaggi, box

## Informazioni sull'Edificio 27114

- **Uso prevalente:** accessorio
- **Usi presenti:** accessorio

### Manufatti e altri edifici

- **Accessori:** ripostigli, rimessaggi, box

## Rilievi fotografici

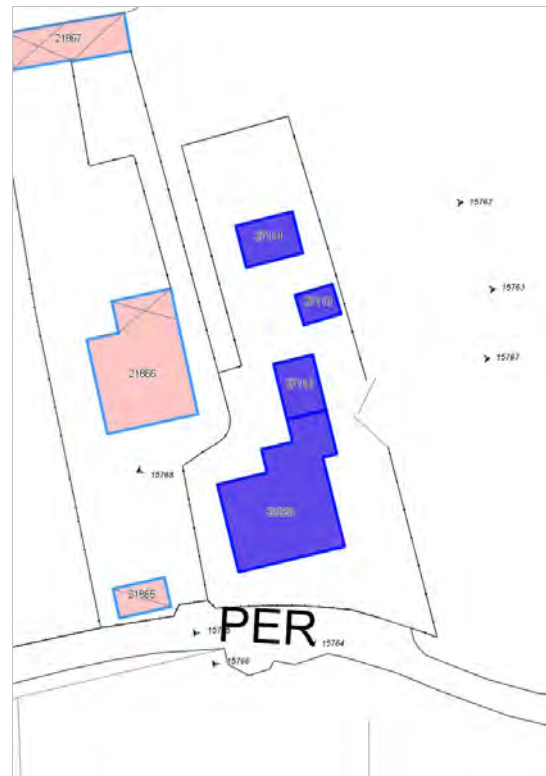


FOTO n° 15761 (edificio 20220)



FOTO n° 15764 (edificio 20220)



FOTO n° 15765 (edificio 20220)



FOTO n° 15766 (edificio 20220)



FOTO n° 15767 (edificio 27112)



FOTO n° 15768 (edificio 27112)



FOTO n° 15763 (edificio 27113)



FOTO n° 15762 (edificio 27114)



# Report Scheda Edifici sparsi Case Giannotti N°765

## Edifici associati alla Scheda:

ID 40511 | ID 41347 |

## Edificati Minori associati alla Scheda:

ID 1260 | ID 1261 |







## Informazioni sulla Scheda

### Informazioni sulla Scheda

- **Data rilevazione** 10/08/2019
- **Località** SAN MACARIO IN PIANO
- **Denominazione** Case Giannotti

## Informazioni sull'Edificio 40511

- **Usi prevalenti:** accessorio
- **Usi presenti:** accessorio

### Manufatti e altri edifici

- **Accessori:** ripostigli, rimessaggi, box

## Informazioni sull'Edificio 41347

- **Usi prevalenti:** accessorio
- **Usi presenti:** accessorio

### Manufatti e altri edifici

- **Accessori:** ripostigli, rimessaggi, box

## Informazioni sull'Edificato Minore 1260

Tipo  
tettoia

## Informazioni sull'Edificato Minore 1261

Tipo  
baracca, manufatto precario

## Rilievi fotografici



FOTO n° 16148 (edificio 40511)



FOTO n° 16147 (edificio 41347)



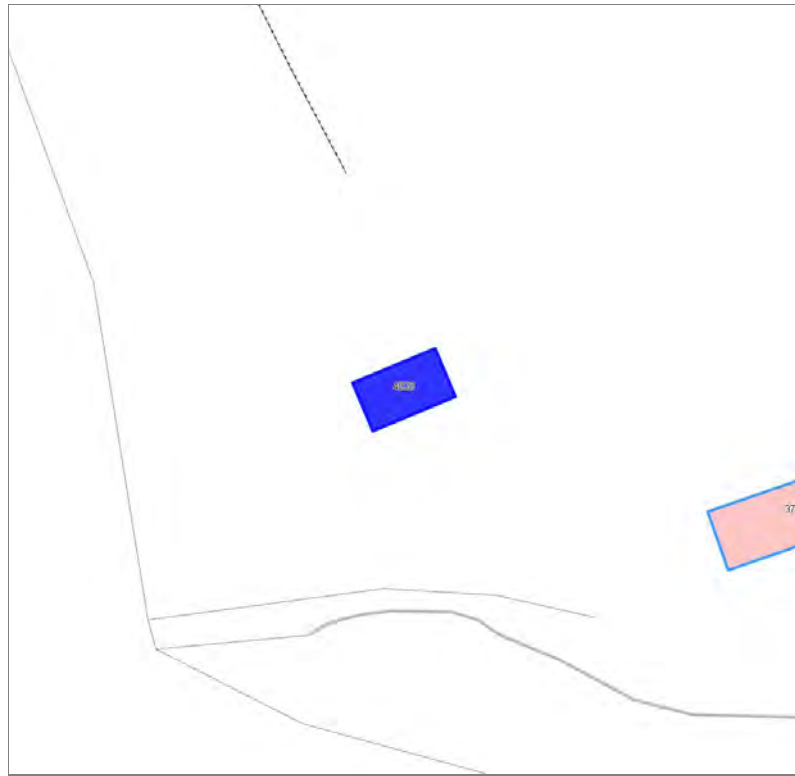
FOTO n° 15775 (edificio minore 1260)



FOTO n° 16149 (edificio minore 1261)



Edifici associati alla Scheda:  
ID 4828





---

## Informazioni sulla Scheda

---

### Informazioni sulla Scheda

- **Data rilevazione** 10/08/2019
- **Località** SAN MACARIO IN PIANO
- **Denominazione** Case Giannotti

---

## Informazioni sull'Edificio 4828

- **Usò prevalente:** non rilevabile

# Report Scheda Edifici sparsi Ponte Stccini N°767

Edifici associati alla Scheda:

ID 14347 ID 30044





## Informazioni sulla Scheda

### Informazioni sulla Scheda

- **Data rilevazione** 12/08/2019
- **Località** SAN MACARIO IN PIANO
- **Denominazione** Ponte Stccini

## Informazioni sull'Edificio 14347

- **Usi prevalenti:** non rilevabile

### Edifici di impianto storico

- **Edifici di matrice rurale:** fienili, stalle, manufatti di rimessaggio, ecc.

## Informazioni sull'Edificio 30044

- **Usi prevalenti:** accessorio
- **Usi presenti:** accessorio

### Manufatti e altri edifici

- **Accessori:** ripostigli, rimessaggi, box

## Rilievi fotografici





FOTO n° 15599 (edificio 14347)



FOTO n° 15602 (edificio 30044)



Edifici associati alla Scheda:

ID 3352





## Informazioni sulla Scheda

### Informazioni sulla Scheda

- **Data rilevazione** 12/08/2019
- **Località** SAN MACARIO IN PIANO
- **Denominazione** Ponte Stocini

## Informazioni sull'Edificio 3352

- **Usò prevalente:** residenziale
- **Usi presenti:** residenziale permanente
- **Numero alloggi:** 2

### Manufatti e altri edifici

- **Edifici con caratteri conformi all'edificato tradizionale e/o preesistente:** a carattere non specialistico (di base)



FOTO n° 15594 (edificio 3352)



FOTO n° 15596 (edificio 3352)



# Report Scheda Edifici sparsi Ponte Stccini N°769

Edifici associati alla Scheda:  
ID 14346 ID 42083





## Informazioni sulla Scheda

### Informazioni sulla Scheda

- **Data rilevazione** 12/08/2019
- **Località** SAN MACARIO IN PIANO
- **Denominazione** Ponte Stcclni

## Informazioni sull'Edificio 14346

- **Usò prevalente:** residenziale
- **Usi presenti:** residenziale permanente
- **Numero alloggi:** 3

### Edifici di impianto storico

- **Edifici con tipologie edilizie di base:** edifici con preminenza dei caratteri "in linea"

## Informazioni sull'Edificio 42083

- **Usò prevalente:** residenziale
- **Usi presenti:** residenziale permanente
- **Numero alloggi:** 1

### Edifici di impianto storico

- **Edifici con tipologie edilizie di base:** edifici con preminenza dei caratteri "in linea"

## Rilievi fotografici





FOTO n° 15595 (edificio 14346)



FOTO n° 15601 (edificio 14346)



FOTO n° 15606 (edificio 14346)



FOTO n° 15593 (edificio 42083)



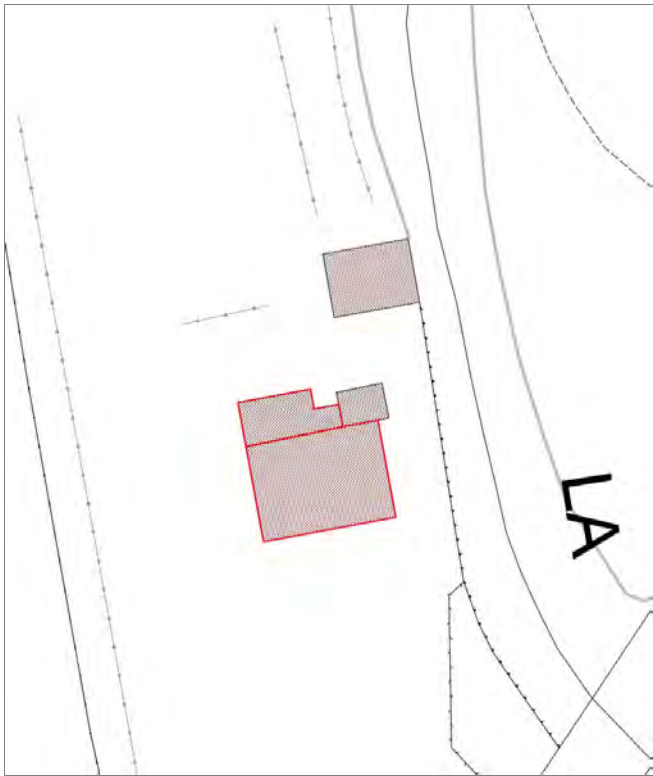
FOTO n° 15600 (edificio 42083)



Edifici associati alla Scheda:

ID 31357 ID 31358





## Informazioni sulla Scheda

### Informazioni sulla Scheda

- **Data rilevazione** 12/08/2019
- **Località** SAN MACARIO IN PIANO
- **Denominazione** Alle Fornaci

## Informazioni sull'Edificio 31357

- **Usi prevalenti:** accessorio
- **Usi presenti:** accessorio
- **Manufatti e altri edifici**
  - **Accessori:** altro

## Informazioni sull'Edificio 31358

- **Usi prevalenti:** residenziale
- **Usi presenti:** residenziale permanente
- **Numero alloggi:** 1
- **Edifici di impianto storico**
  - **Edifici con tipologie edilizie non di base:** villini



FOTO n° 15610 (edificio 31357)



FOTO n° 15613 (edificio 31357)



FOTO n° 15609 (edificio 31358)



FOTO n° 15611 (edificio 31358)



FOTO n° 15612 (edificio 31358)

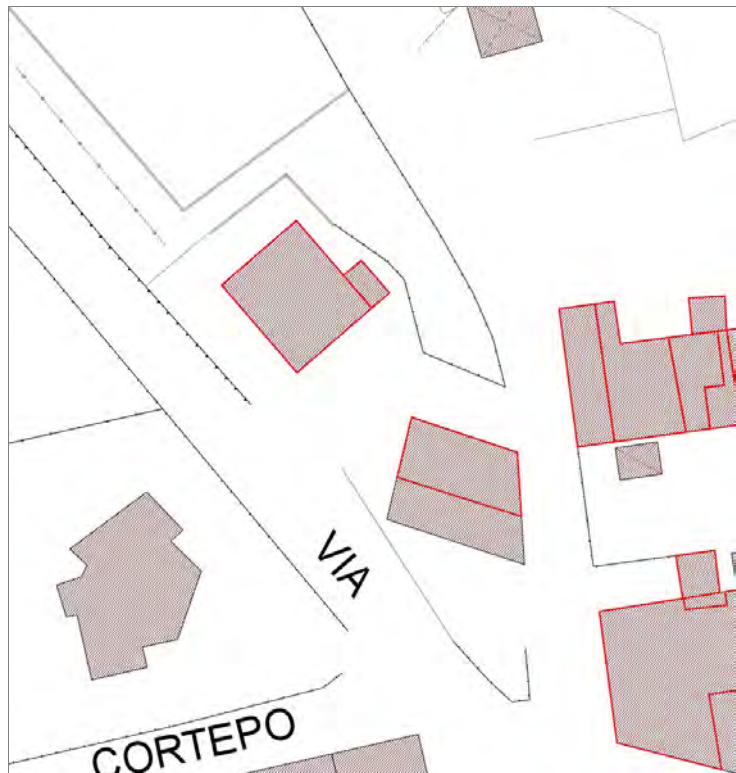


FOTO n° 15614 (edificio 31358)



Edifici associati alla Scheda:  
ID 20269 | ID 27343 | ID 40469





## Informazioni sulla Scheda

### Informazioni sulla Scheda

- **Data rilevazione** 12/08/2019
- **Località** SAN MACARIO IN PIANO
- **Denominazione** Al Lacciaro

## Informazioni sull'Edificio 20269

- **Usi prevalente:** accessorio
- **Usi presenti:** accessorio

### Edifici di impianto storico

- **Edifici di matrice rurale:** fienili, stalle, manufatti di rimessaggio, ecc.

## Informazioni sull'Edificio 27343

- **Usi prevalente:** residenziale
- **Usi presenti:** residenziale permanente
- **Numero alloggi:** 1

### Edifici di impianto storico

- **Edifici con tipologie edilizie di base:** edifici con preminenza dei caratteri "in linea"

## Informazioni sull'Edificio 40469

- **Usi prevalente:** accessorio
- **Usi presenti:** accessorio

### Manufatti e altri edifici

- **Accessori:** ripostigli, rimessaggi, box

# Rilievi fotografici





FOTO n° 15623 (edificio 20269)



FOTO n° 15666 (edificio 20269)



FOTO n° 15622 (edificio 27343)



FOTO n° 15626 (edificio 27343)



FOTO n° 15631 (edificio 27343)



FOTO n° 15668 (edificio 27343)



FOTO n° 15670 (edificio 27343)



FOTO n° 15671 (edificio 27343)



FOTO n° 15655 (edificio 40469)



FOTO n° 15664 (edificio 40469)



**Edifici associati alla Scheda:**

ID 42086 | ID 42119 |

**Edificati Minori associati alla Scheda:**

ID 1365 | ID 1366 |





## Informazioni sulla Scheda

### Informazioni sulla Scheda

- Data rilevazione 12/08/2019
- Località SAN MACARIO IN PIANO
- Denominazione Billo

## Informazioni sull'Edificio 42086

- **Usò prevalente:** residenziale
- **Usi presenti:** residenziale permanente
- **Numero alloggi:** 1

### Edifici di impianto storico

- **Edifici con tipologie edilizie di base:** edifici con preminenza dei caratteri "in linea"

## Informazioni sull'Edificio 42119

- **Usò prevalente:** accessorio
- **Usi presenti:** accessorio

### Edifici di impianto storico

- **Edifici di matrice rurale:** fienili, stalle, manufatti di rimessaggio, ecc.

## Informazioni sull'Edificato Minore 1365

Tipo  
loggiato

## Informazioni sull'Edificato Minore 1366

Tipo  
tettoia

# Rilievi fotografici



FOTO n° 15708 (edificio 42086)



FOTO n° 15709 (edificio 42086)



FOTO n° 15711 (edificio 42086)



FOTO n° 15705 (edificio 42119)



FOTO n° 15713 (edificio 42119)



FOTO n° 16153 (edificio minore 1365)

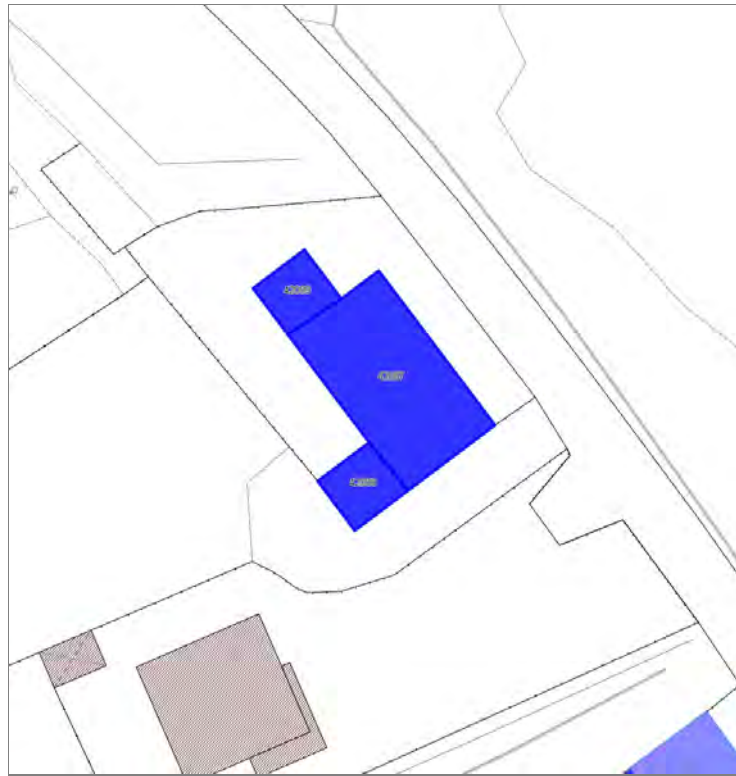


FOTO n° 16154 (edificio minore 1366)



Edifici associati alla Scheda:

ID 42087 ID 42088 ID 42089





## Informazioni sulla Scheda

### Informazioni sulla Scheda

- **Data rilevazione** 12/08/2019
- **Località** SAN MACARIO IN PIANO
- **Denominazione** Billo

## Informazioni sull'Edificio 42087

- **Usò prevalente:** residenziale
- **Usi presenti:** residenziale permanente
- **Numero alloggi:** 2

### Edifici di impianto storico

- **Edifici con tipologie edilizie di base:** edifici con preminenza dei caratteri "in linea"

## Informazioni sull'Edificio 42088

- **Usò prevalente:** accessorio
- **Usi presenti:** accessorio

### Manufatti e altri edifici

- **Accessori:** ripostigli, rimessaggi, box

## Informazioni sull'Edificio 42089

- **Usò prevalente:** residenziale
- **Usi presenti:** residenziale permanente
- **Numero alloggi:** 1

### Edifici di impianto storico

- **Edifici con tipologie edilizie di base:** edifici con preminenza dei caratteri "in schiera"

## Rilievi fotografici





FOTO n° 15715 (edificio 42087)



FOTO n° 15719 (edificio 42087)



FOTO n° 15721 (edificio 42087)



FOTO n° 15717 (edificio 42088)



FOTO n° 15718 (edificio 42089)



FOTO n° 15720 (edificio 42089)



FOTO n° 15722 (edificio 42089)



Edifici associati alla Scheda:

ID 2177 | ID 11469 | ID 21538





## Informazioni sulla Scheda

### Informazioni sulla Scheda

- **Data rilevazione** 12/08/2019
- **Località** SAN MACARIO IN PIANO
- **Denominazione** Billo

## Informazioni sull'Edificio 2177

- **Uso prevalente:** residenziale
- **Usi presenti:** non in uso

### Edifici di impianto storico

- **Edifici di matrice rurale:** casa colonica isolata

## Informazioni sull'Edificio 11469

- **Uso prevalente:** residenziale
- **Usi presenti:** non in uso

### Edifici di impianto storico

- **Edifici di matrice rurale:** casa colonica isolata

## Informazioni sull'Edificio 21538

- **Uso prevalente:** residenziale
- **Usi presenti:** non in uso

### Edifici di impianto storico

- **Edifici di matrice rurale:** fienili, stalle, manufatti di rimessaggio, ecc.



FOTO n° 15703 (edificio 2177)



FOTO n° 15704 (edificio 2177)



FOTO n° 15707 (edificio 2177)



FOTO n° 15714 (edificio 2177)



FOTO n° 15706 (edificio 11469)



FOTO n° 15710 (edificio 11469)



FOTO n° 15716 (edificio 11469)

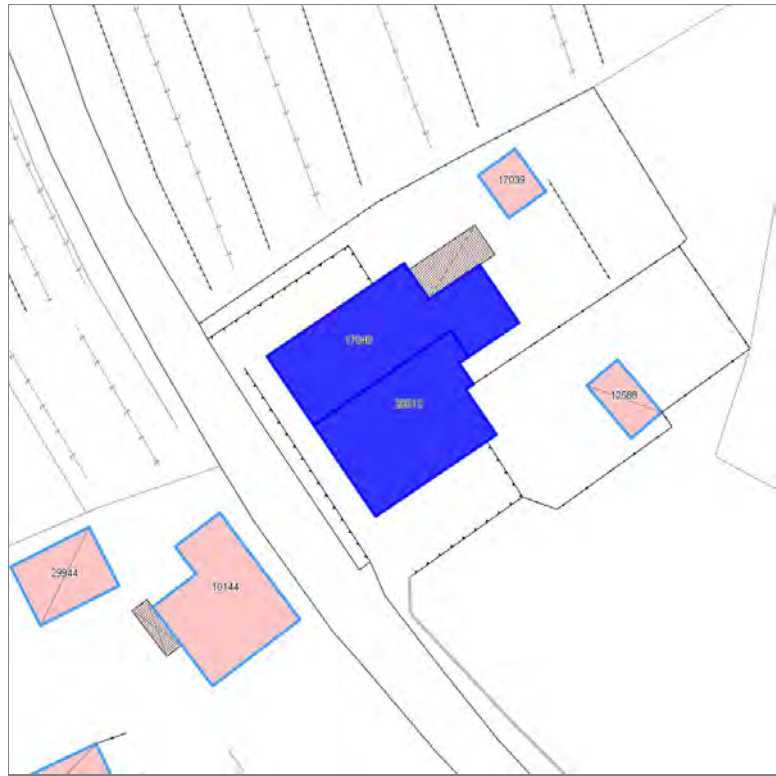


FOTO n° 15712 (edificio 21538)



**Edifici associati alla Scheda:**

ID 17040 ID 28513





## Informazioni sulla Scheda

### Informazioni sulla Scheda

- **Data rilevazione** 12/08/2019
- **Località** SAN MACARIO IN PIANO
- **Denominazione** Billo

## Informazioni sull'Edificio 17040

- **Usò prevalente:** residenziale
- **Usi presenti:** residenziale permanente
- **Numero alloggi:** 2

### Edifici di impianto storico

- **Edifici con tipologie edilizie di base:** edifici con preminenza dei caratteri "in schiera"

## Informazioni sull'Edificio 28513

- **Usò prevalente:** residenziale
- **Usi presenti:** residenziale permanente
- **Numero alloggi:** 1

### Edifici di impianto storico

- **Edifici con tipologie edilizie di base:** edifici con preminenza dei caratteri "in schiera"

## Rilievi fotografici

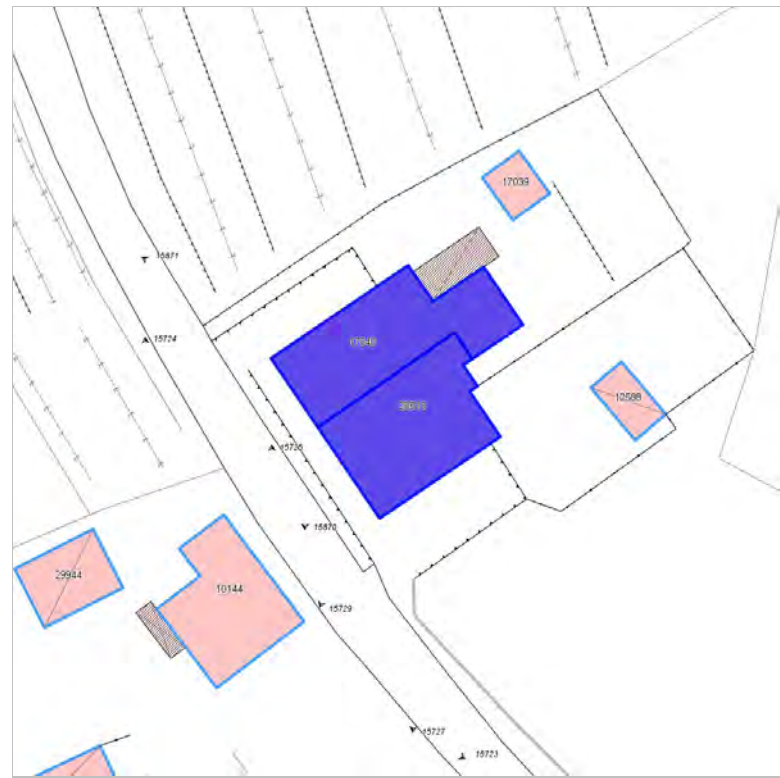




FOTO n° 15870 (edificio 17040)



FOTO n° 15871 (edificio 17040)



FOTO n° 15727 (edificio 28513)



FOTO n° 15729 (edificio 28513)



# Report Scheda Edifici sparsi Castello N°783

## Edifici associati alla Scheda:

ID 27509

## Edificati Minori associati alla Scheda:

ID 1294





## Informazioni sulla Scheda

### Informazioni sulla Scheda

- **Data rilevazione** 12/08/2019
- **Località** SAN MACARIO IN PIANO
- **Denominazione** Castello

## Informazioni sull'Edificio 27509

- **Usò prevalente:** residenziale
- **Usi presenti:** residenziale permanente
- **Numero alloggi:** 1

### Edifici di impianto storico

- **Edifici di matrice rurale:** casa colonica isolata

## Informazioni sull'Edificato Minore 1294

Tipo  
**tettoia**

## Rilievi fotografici



FOTO n° 15874 (edificio 27509)



FOTO n° 15876 (edificio 27509)

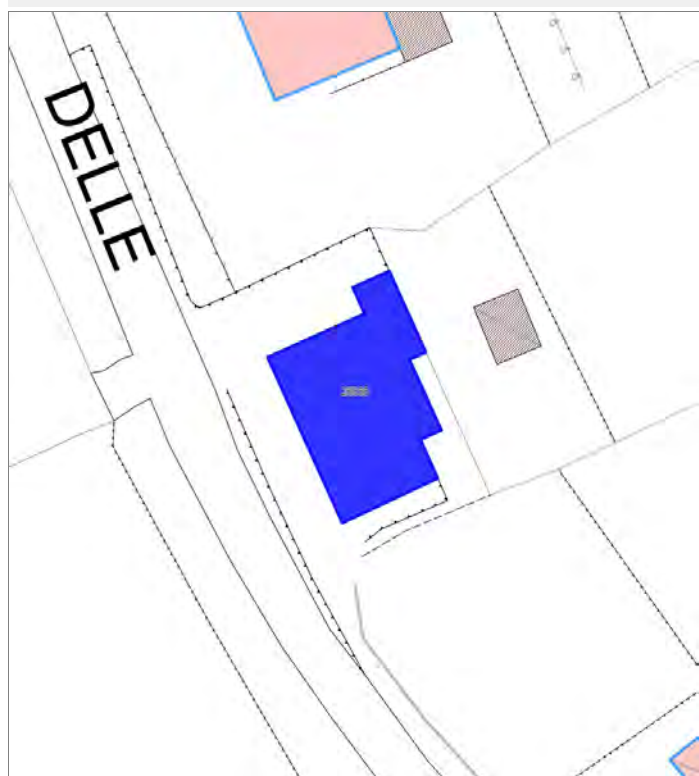


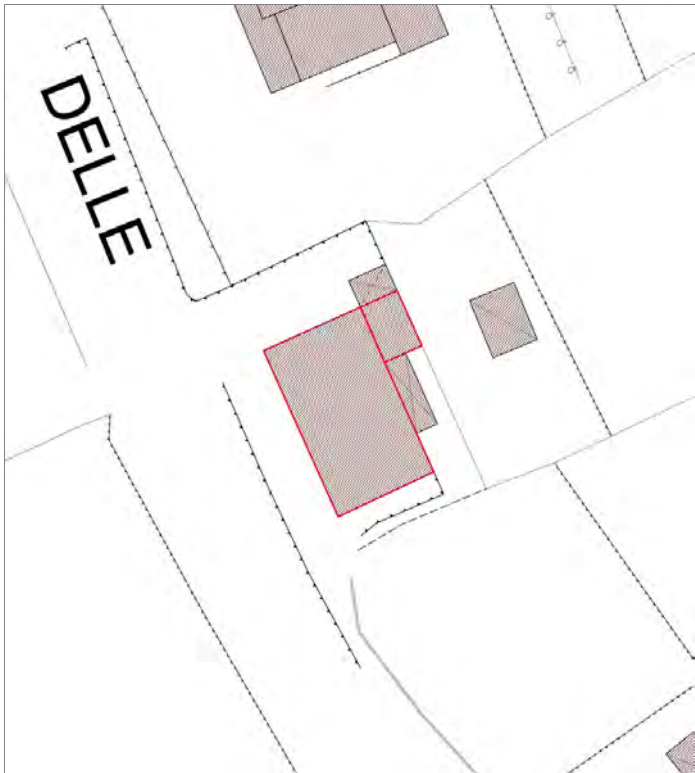
FOTO n° 15875 (edificio minore 1294)



**Edifici associati alla Scheda:**

ID 25836





## Informazioni sulla Scheda

### Informazioni sulla Scheda

- **Data rilevazione** 12/08/2019
- **Località** SAN MACARIO IN PIANO
- **Denominazione** Castello

## Informazioni sull'Edificio 25836

- **Usò prevalente:** residenziale
- **Usi presenti:** residenziale permanente
- **Numero alloggi:** 1

### Edifici di impianto storico

- **Edifici di matrice rurale:** casa colonica isolata

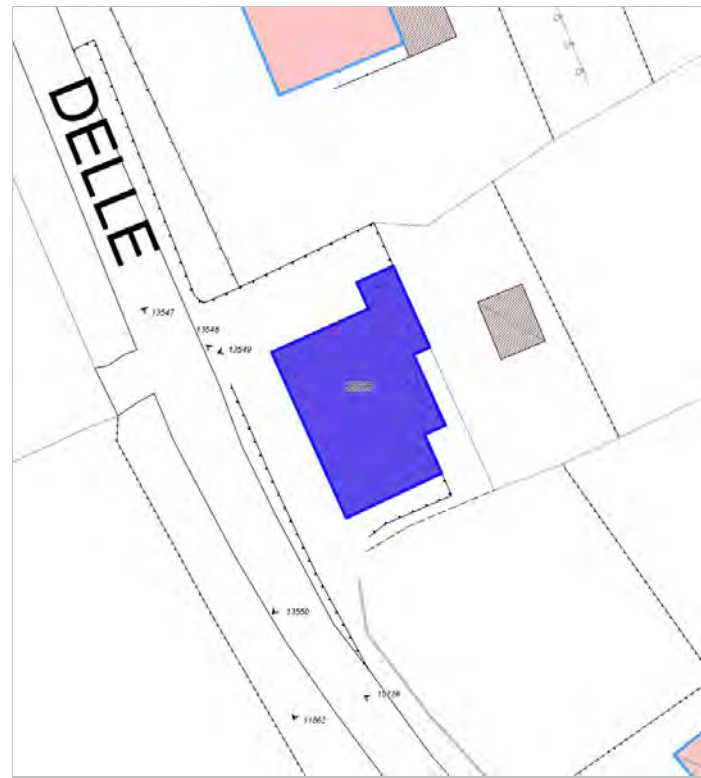




FOTO n° 11862 (edificio 25836)



FOTO n° 13547 (edificio 25836)



FOTO n° 13548 (edificio 25836)



FOTO n° 13549 (edificio 25836)



FOTO n° 13550 (edificio 25836)



Edifici associati alla Scheda:

ID 3258





## Informazioni sulla Scheda

### Informazioni sulla Scheda

- **Data rilevazione** 12/08/2019
- **Località** SAN MACARIO IN PIANO
- **Denominazione** Al botteghino

## Informazioni sull'Edificio 3258

- **Usò prevalente:** residenziale
- **Usi presenti:** residenziale permanente
- **Numero alloggi:** 1

### Edifici di impianto storico

- **Edifici con tipologie edilizie di base:** edifici con preminenza dei caratteri "in schiera"



FOTO n° 11867 (edificio 3258)



FOTO n° 13551 (edificio 3258)



FOTO n° 13552 (edificio 3258)



# Report Scheda Edifici sparsi Al Botteghino N°787

## Edifici associati alla Scheda:

ID 10693 ID 10694 ID 42120

## Edificati Minori associati alla Scheda:

ID 1293





## Informazioni sulla Scheda

### Informazioni sulla Scheda

- **Data rilevazione** 12/08/2019
- **Località** SAN MACARIO IN PIANO
- **Denominazione** Al Botteghino

## Informazioni sull'Edificio 10693

- **Usi prevalenti:** accessorio
- **Usi presenti:** accessorio

### Manufatti e altri edifici

- **Accessori:** garage

## Informazioni sull'Edificio 10694

- **Usi prevalenti:** residenziale
- **Usi presenti:** residenziale permanente
- **Numero alloggi:** 1

### Edifici di impianto storico

- **Edifici con tipologie edilizie di base:** edifici con preminenza dei caratteri "in linea"

## Informazioni sull'Edificio 42120

- **Usi prevalenti:** non rilevabile

## Informazioni sull'Edificato Minore 1293

Tipo  
tettoia





FOTO n° 15866 (edificio 10693)



FOTO n° 15862 (edificio 10694)



FOTO n° 15864 (edificio 10694)



FOTO n° 15865 (edificio 10694)



FOTO n° 15863 (edificato minore 1293)



**Edifici associati alla Scheda:**  
ID 14120





## Informazioni sulla Scheda

### Informazioni sulla Scheda

- **Data rilevazione** 12/08/2019
- **Località** SAN MACARIO IN PIANO
- **Denominazione** Al Botteghino

## Informazioni sull'Edificio 14120

- **Usò prevalente:** residenziale
- **Usi presenti:** residenziale permanente
- **Numero alloggi:** 1

### Edifici di impianto storico

- **Edifici con tipologie edilizie di base:** edifici con preminenza dei caratteri "in linea"

## Rilievi fotografici



FOTO n° 13553 (edificio 14120)



FOTO n° 13554 (edificio 14120)



FOTO n° 13555 (edificio 14120)



Edifici associati alla Scheda:

ID 14201 | ID 17423 | ID 18712 | ID 20895





## Informazioni sulla Scheda

### Informazioni sulla Scheda

- **Data rilevazione** 12/08/2019
- **Località** SAN MACARIO IN PIANO
- **Denominazione** Al Botteghino

## Informazioni sull'Edificio 14201

- **Usò prevalente:** residenziale
- **Usi presenti:** residenziale permanente
- **Numero alloggi:** 1

### Edifici di impianto storico

- **Edifici con tipologie edilizie di base:** edifici con preminenza dei caratteri "in linea"

## Informazioni sull'Edificio 17423

- **Usò prevalente:** residenziale
- **Usi presenti:** residenziale permanente
- **Numero alloggi:** 1

### Edifici di impianto storico

- **Edifici con tipologie edilizie di base:** edifici con preminenza dei caratteri "in linea"

## Informazioni sull'Edificio 18712

- **Usò prevalente:** residenziale
- **Usi presenti:** accessorio; residenziale permanente
- **Numero alloggi:** 1

### Edifici di impianto storico

- **Edifici con tipologie edilizie di base:** edilizia con tipologia incerta ottenuta per trasformazioni di edifici più antichi

## Informazioni sull'Edificio 20895

- **Usò prevalente:** residenziale
- **Usi presenti:** residenziale permanente
- **Numero alloggi:** 1

### Edifici di impianto storico

- **Edifici con tipologie edilizie di base:** edifici con preminenza dei caratteri "in schiera"

## Rilievi fotografici





FOTO n° 13560 (edificio 14201)



FOTO n° 13561 (edificio 14201)



FOTO n° 13556 (edificio 17423)



FOTO n° 13558 (edificio 17423)



FOTO n° 13557 (edificio 18712)



FOTO n° 13559 (edificio 20895)



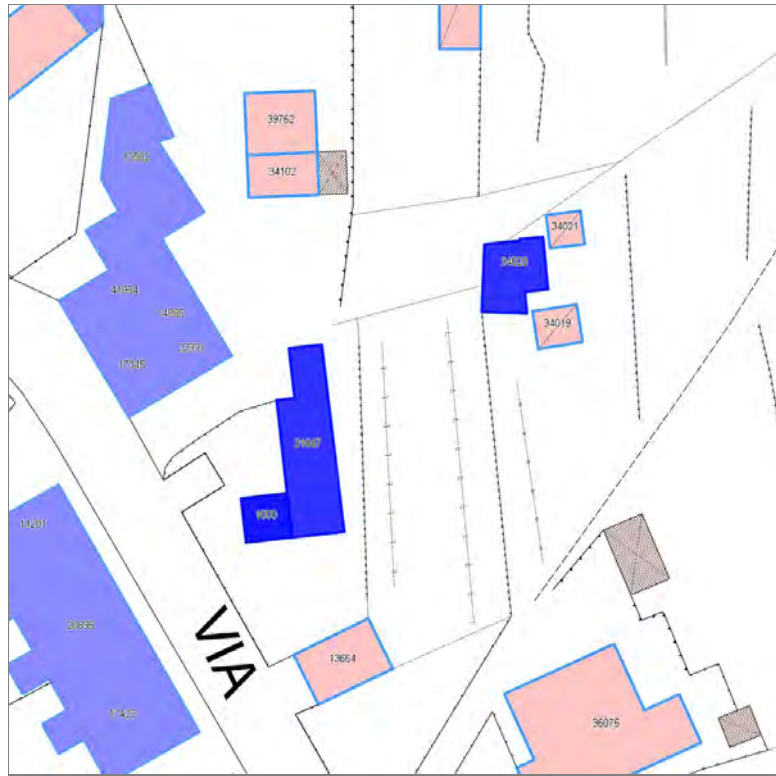
# Report Scheda Edifici sparsi Al Botteghino N°790

## Edifici associati alla Scheda:

ID 31847 ID 34020

## Edificati Minori associati alla Scheda:

ID 1000





## Informazioni sulla Scheda

### Informazioni sulla Scheda

- **Data rilevazione** 12/08/2019
- **Località** SAN MACARIO IN PIANO
- **Denominazione** Al Botteghino

## Informazioni sull'Edificio 31847

- **Usi prevalenti:** residenziale
- **Usi presenti:** residenziale permanente
- **Numero alloggi:** 1

### Edifici di impianto storico

- **Edifici di matrice rurale:** fienili, stalle, manufatti di rimessaggio, ecc.

## Informazioni sull'Edificio 34020

- **Usi prevalenti:** accessorio
- **Usi presenti:** accessorio

### Edifici di impianto storico

- **Edifici di matrice rurale:** fienili, stalle, manufatti di rimessaggio, ecc.

## Informazioni sull'Edificato Minore 1000

Tipo  
**tettoia**

## Rilievi fotografici



FOTO n° 13541 (edificio 31847)



FOTO n° 13542 (edificio 31847)



FOTO n° 13543 (edificio 31847)



FOTO n° 13588 (edificio 31847)



FOTO n° 13589 (edificio 34020)



FOTO n° 13544 (edificio minore 1000)



# Report Scheda Edifici sparsi Al Botteghino N°791

## Edifici associati alla Scheda:

ID 13582 | ID 14885 | ID 17345 | ID 22391 | ID 41954





## Informazioni sulla Scheda

### Informazioni sulla Scheda

- **Data rilevazione** 12/08/2019
- **Località** SAN MACARIO IN PIANO
- **Denominazione** Al Botteghino

## Informazioni sull'Edificio 13582

- **Usi prevalenti:** accessorio
- **Usi presenti:** accessorio

### Edifici di impianto storico

- **Edifici di matrice rurale:** fienili, stalle, manufatti di rimessaggio, ecc.

## Informazioni sull'Edificio 14885

- **Usi prevalenti:** residenziale
- **Usi presenti:** residenziale permanente
- **Numero alloggi:** 1

### Edifici di impianto storico

- **Edifici con tipologie edilizie di base:** edifici con preminenza dei caratteri "in schiera"

## Informazioni sull'Edificio 17345

- **Usi prevalenti:** residenziale
- **Usi presenti:** residenziale permanente
- **Numero alloggi:** 1

### Edifici di impianto storico

- **Edifici con tipologie edilizie di base:** edifici con preminenza dei caratteri "in schiera"

## Informazioni sull'Edificio 22391

- **Usi prevalenti:** residenziale
- **Usi presenti:** residenziale permanente
- **Numero alloggi:** 1

### Edifici di impianto storico

- **Edifici con tipologie edilizie di base:** edifici con preminenza dei caratteri "in schiera"

## Informazioni sull'Edificio 41954

- **Usi prevalenti:** residenziale
- **Usi presenti:** residenziale permanente
- **Numero alloggi:** 2

### Edifici di impianto storico

- **Edifici con tipologie edilizie di base:** edifici con preminenza dei caratteri "in schiera"

## Rilievi fotografici





FOTO n° 13534 (edificio 13582)



FOTO n° 13570 (edificio 13582)



FOTO n° 13584 (edificio 13582)



FOTO n° 13568 (edificio 14885)



FOTO n° 13586 (edificio 14885)



FOTO n° 13536 (edificio 17345)



FOTO n° 13537 (edificio 17345)



FOTO n° 13538 (edificio 22391)



FOTO n° 13567 (edificio 22391)



FOTO n° 13535 (edificio 41954)



FOTO n° 13569 (edificio 41954)



# Report Scheda Edifici sparsi Al Botteghino N°793

## Edifici associati alla Scheda:

ID 11134 | ID 41956 | ID 42121 | ID 42122

## Edificati Minori associati alla Scheda:

ID 999 | ID 1001





## Informazioni sulla Scheda

### Informazioni sulla Scheda

- **Data rilevazione** 12/08/2019
- **Località** SAN MACARIO IN PIANO
- **Denominazione** Al Botteghino

## Informazioni sull'Edificio 11134

- **Usi prevalenti:** accessorio
- **Usi presenti:** non in uso

### Edifici di impianto storico

- **Edifici di matrice rurale:** fienili, stalle, manufatti di rimessaggio, ecc.

## Informazioni sull'Edificio 41956

- **Usi prevalenti:** accessorio
- **Usi presenti:** accessorio

### Edifici di impianto storico

- **Edifici di matrice rurale:** fienili, stalle, manufatti di rimessaggio, ecc.

## Informazioni sull'Edificio 42121

- **Usi prevalenti:** non rilevabile

## Informazioni sull'Edificio 42122

- **Usi prevalenti:** accessorio
- **Usi presenti:** accessorio

### Manufatti e altri edifici

- **Accessori:** ripostigli, rimessaggi, box

## Informazioni sull'Edificato Minore 999

**Tipo**  
tettoia

## Informazioni sull'Edificato Minore 1001

**Tipo**  
baracca, manufatto precario

# Rilievi fotografici



FOTO n° 13530 (edificio 11134)



FOTO n° 13531 (edificio 11134)



FOTO n° 13539 (edificio 11134)



FOTO n° 13566 (edificio 11134)



FOTO n° 13579 (edificio 41956)



FOTO n° 13583 (edificio 41956)



FOTO n° 16155 (edificio 42122)



FOTO n° 13540 (edificato minore 999)



FOTO n° 13585 (edificato minore 1001)



Edifici associati alla Scheda:  
ID 10734 ID 21215 ID 21216





## Informazioni sulla Scheda

### Informazioni sulla Scheda

- **Data rilevazione** 12/08/2019
- **Località** SAN MACARIO IN PIANO
- **Denominazione** Al Botteghino

## Informazioni sull'Edificio 10734

- **Usò prevalente:** residenziale
- **Usi presenti:** residenziale permanente
- **Numero alloggi:** 1

### Edifici di impianto storico

- **Edifici con tipologie edilizie di base:** edifici con preminenza dei caratteri "in schiera"

## Informazioni sull'Edificio 21215

- **Usò prevalente:** residenziale
- **Usi presenti:** dismesso; lavori in corso

### Edifici di impianto storico

- **Edifici con tipologie edilizie di base:** edifici con preminenza dei caratteri "in schiera"

## Informazioni sull'Edificio 21216

- **Usò prevalente:** accessorio
- **Usi presenti:** dismesso

### Manufatti e altri edifici

- **Accessori:** ripostigli, rimessaggi, box

Rilievi fotografici





FOTO n° 13529 (edificio 10734)



FOTO n° 13532 (edificio 10734)



FOTO n° 11853 (edificio 21215)



FOTO n° 13528 (edificio 21215)



FOTO n° 13533 (edificio 21215)



Edifici associati alla Scheda:

ID 15918 | ID 27584 | ID 28714 | ID 32476





## Informazioni sulla Scheda

### Informazioni sulla Scheda

- **Data rilevazione** 12/08/2019
- **Località** SAN MACARIO IN PIANO
- **Denominazione** Al Botteghino

## Informazioni sull'Edificio 15918

- **Uso prevalente:** residenziale
- **Usi presenti:** residenziale permanente
- **Numero alloggi:** 1

### Edifici di impianto storico

- **Edifici con tipologie edilizie di base:** edifici con preminenza dei caratteri "in schiera"

## Informazioni sull'Edificio 27584

- **Uso prevalente:** residenziale
- **Usi presenti:** residenziale permanente
- **Numero alloggi:** 1

### Edifici di impianto storico

- **Edifici con tipologie edilizie di base:** edifici con preminenza dei caratteri "in schiera"

## Informazioni sull'Edificio 28714

- **Uso prevalente:** residenziale
- **Usi presenti:** residenziale permanente
- **Numero alloggi:** 1

### Edifici di impianto storico

- **Edifici con tipologie edilizie di base:** edifici con preminenza dei caratteri "in schiera"

## Informazioni sull'Edificio 32476

- **Uso prevalente:** residenziale
- **Usi presenti:** residenziale permanente
- **Numero alloggi:** 1

### Edifici di impianto storico

- **Edifici con tipologie edilizie di base:** edifici con preminenza dei caratteri "in schiera"



FOTO n° 13573 (edificio 15918)



FOTO n° 13576 (edificio 27584)



FOTO n° 13581 (edificio 27584)



FOTO n° 13582 (edificio 27584)



FOTO n° 13574 (edificio 28714)



FOTO n° 13575 (edificio 32476)



Edifici associati alla Scheda:

ID 26711





## Informazioni sulla Scheda

### Informazioni sulla Scheda

- **Data rilevazione** 12/08/2019
- **Località** SAN MACARIO IN PIANO
- **Denominazione** Al Botteghino

## Informazioni sull'Edificio 26711

- **Usò prevalente:** residenziale
- **Usi presenti:** residenziale permanente
- **Numero alloggi:** 1

### Edifici di impianto storico

- **Edifici con tipologie edilizie di base:** edilizia con tipologia incerta ottenuta per trasformazioni di edifici più antichi



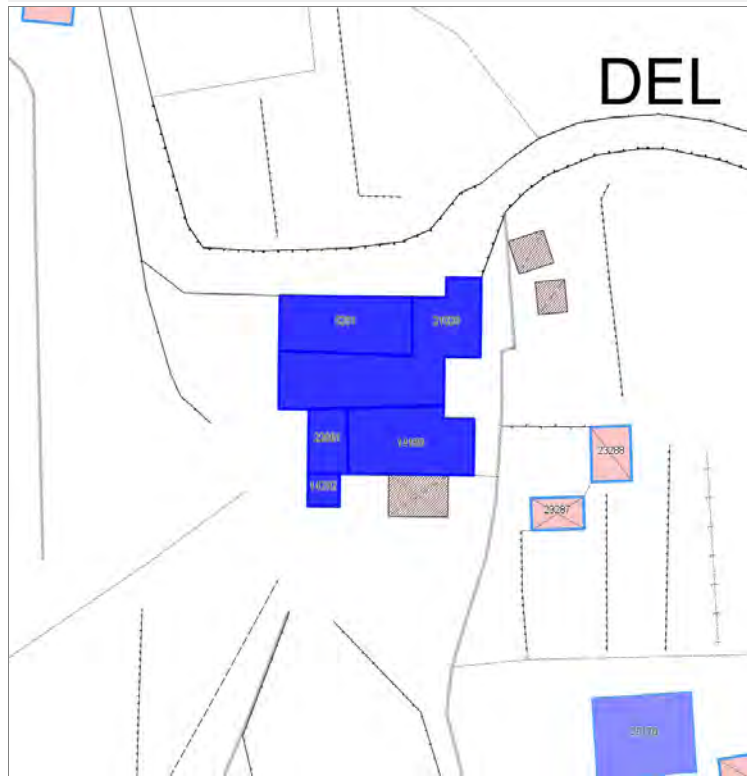


FOTO n° 13580 (edificio 26711)



Edifici associati alla Scheda:

ID 5281 | ID 14180 | ID 14292 | ID 21028 | ID 22661



DEL



## Informazioni sulla Scheda

### Informazioni sulla Scheda

- **Data rilevazione** 12/08/2019
- **Località** SAN MACARIO IN PIANO
- **Denominazione** Al Botteghino

## Informazioni sull'Edificio 5281

- **Uso prevalente:** residenziale
- **Usi presenti:** residenziale permanente
- **Numero alloggi:** 1

### Edifici di impianto storico

- **Edifici con tipologie edilizie di base:** edifici con preminenza dei caratteri "in schiera"

## Informazioni sull'Edificio 14180

- **Uso prevalente:** non rilevabile

## Informazioni sull'Edificio 14292

- **Uso prevalente:** accessorio
- **Usi presenti:** accessorio

### Manufatti e altri edifici

- **Accessori:** ripostigli, rimessaggi, box

## Informazioni sull'Edificio 21028

- **Uso prevalente:** residenziale
- **Usi presenti:** residenziale permanente
- **Numero alloggi:** 2

### Edifici di impianto storico

- **Edifici con tipologie edilizie di base:** edifici con preminenza dei caratteri "in schiera"

## Informazioni sull'Edificio 22661

- **Uso prevalente:** residenziale
- **Usi presenti:** residenziale permanente
- **Numero alloggi:** 1

### Edifici di impianto storico

- **Edifici con tipologie edilizie di base:** edifici con preminenza dei caratteri "in schiera"

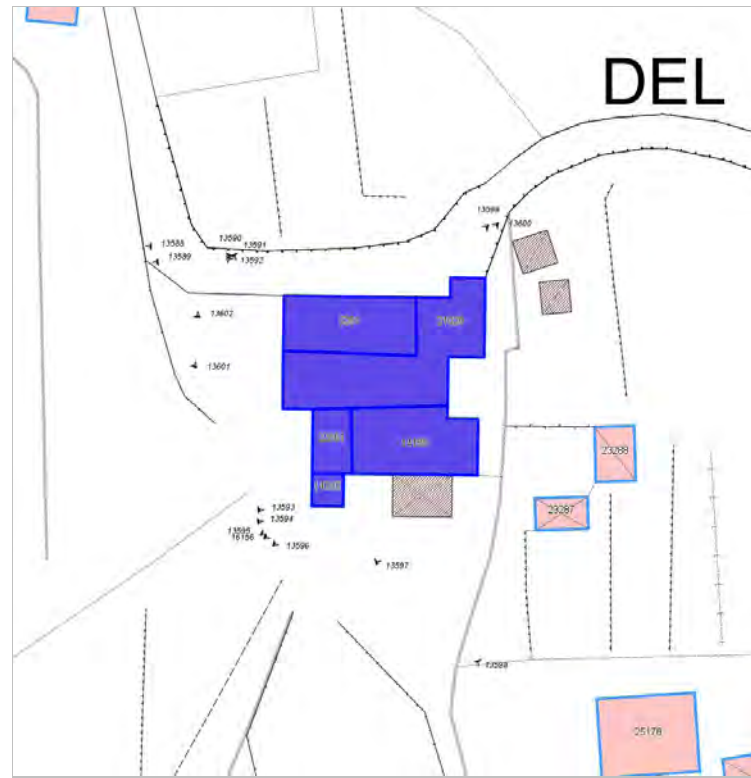


FOTO n° 13590 (edificio 5281)



FOTO n° 13591 (edificio 5281)



FOTO n° 13599 (edificio 5281)



FOTO n° 13596 (edificio 14180)



FOTO n° 13597 (edificio 14180)



FOTO n° 16156 (edificio 14292)



FOTO n° 13592 (edificio 21028)



FOTO n° 13593 (edificio 21028)



FOTO n° 13600 (edificio 21028)



FOTO n° 13594 (edificio 22661)



FOTO n° 13595 (edificio 22661)



**Edifici associati alla Scheda:**

ID 42123 | ID 42124





## Informazioni sulla Scheda

### Informazioni sulla Scheda

- **Data rilevazione** 12/08/2019
- **Località** SAN DONATO
- **Denominazione** Ponte Santino

## Informazioni sull'Edificio 42123

- **Usò prevalente:** residenziale
- **Usi presenti:** residenziale permanente
- **Numero alloggi:** 1

### Edifici di impianto storico

- **Edifici con tipologie edilizie di base:** edifici con preminenza dei caratteri "in schiera"

## Informazioni sull'Edificio 42124

- **Usò prevalente:** residenziale
- **Usi presenti:** residenziale permanente
- **Numero alloggi:** 1

### Edifici di impianto storico

- **Edifici con tipologie edilizie di base:** edifici con preminenza dei caratteri "in schiera"

## Rilievi fotografici





FOTO n° 16179 (edificio 42123)



FOTO n° 16180 (edificio 42123)



FOTO n° 16181 (edificio 42123)



FOTO n° 16182 (edificio 42123)



FOTO n° 16183 (edificio 42124)



FOTO n° 16184 (edificio 42124)



FOTO n° 16185 (edificio 42124)



FOTO n° 16186 (edificio 42124)

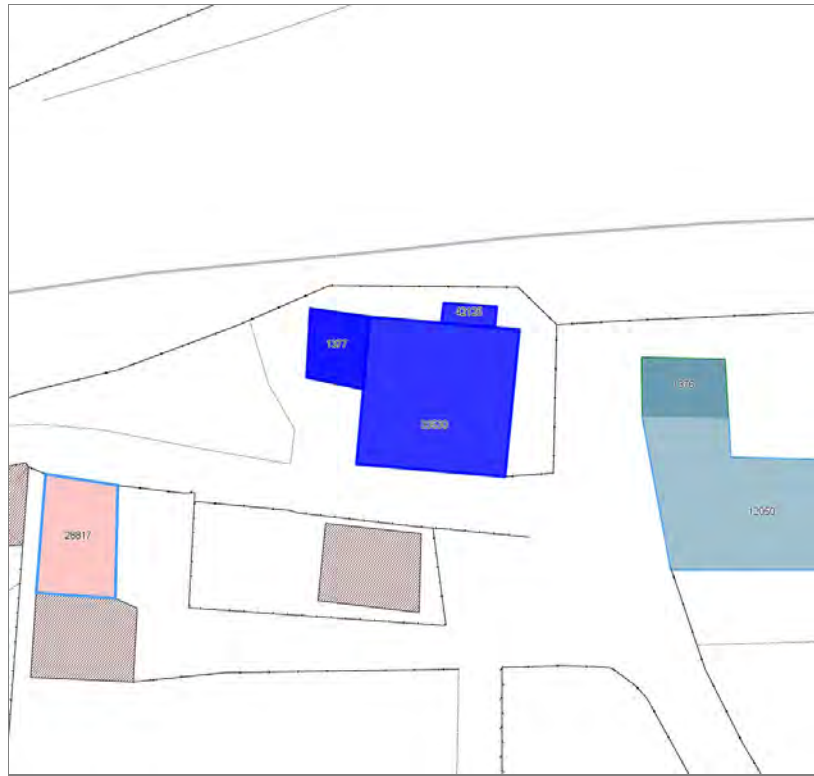


**Edifici associati alla Scheda:**

ID 33530 ID 42125

**Edificati Minori associati alla Scheda:**

ID 1377





## Informazioni sulla Scheda

### Informazioni sulla Scheda

- **Data rilevazione** 12/08/2019
- **Località** SAN DONATO
- **Denominazione** Via per Villa Altieri

## Informazioni sull'Edificio 33530

- **Usi prevalenti:** non in uso
- **Usi presenti:** lavori in corso

### Edifici di impianto storico

- **Edifici di matrice rurale:** casa colonica isolata

## Informazioni sull'Edificio 42125

- **Usi prevalenti:** accessorio
- **Usi presenti:** accessorio

### Manufatti e altri edifici

- **Accessori:** ripostigli, rimessaggi, box

## Informazioni sull'Edificato Minore 1377

### Tipo

garage, box auto



FOTO n° 16196 (edificio 33530)



FOTO n° 16200 (edificio 33530)



FOTO n° 16205 (edificio 33530)



FOTO n° 16206 (edificio 33530)



FOTO n° 16209 (edificio 33530)



FOTO n° 16207 (edificio 42125)



FOTO n° 16208 (edificato minore 1377)

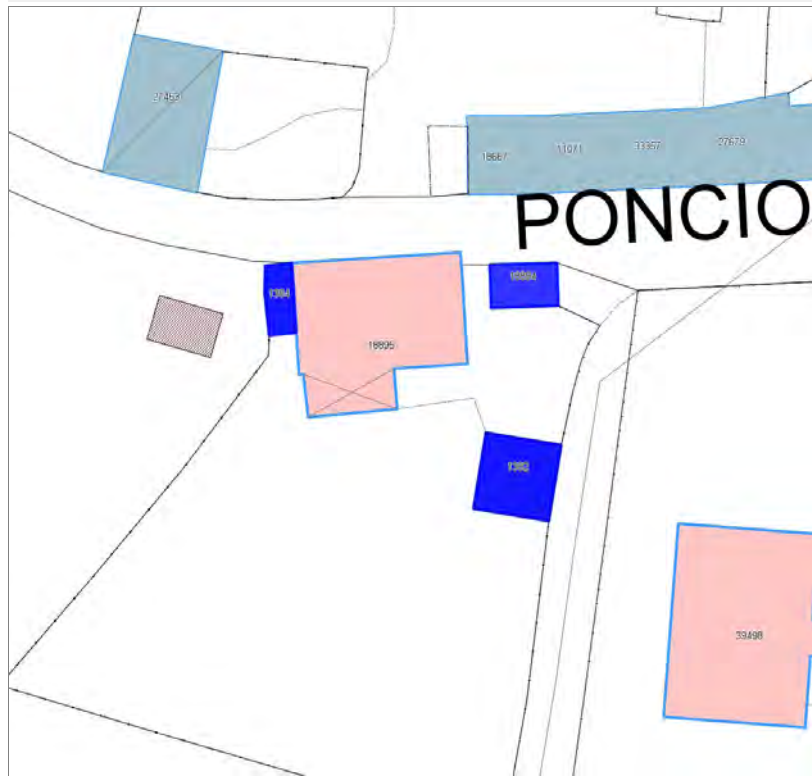


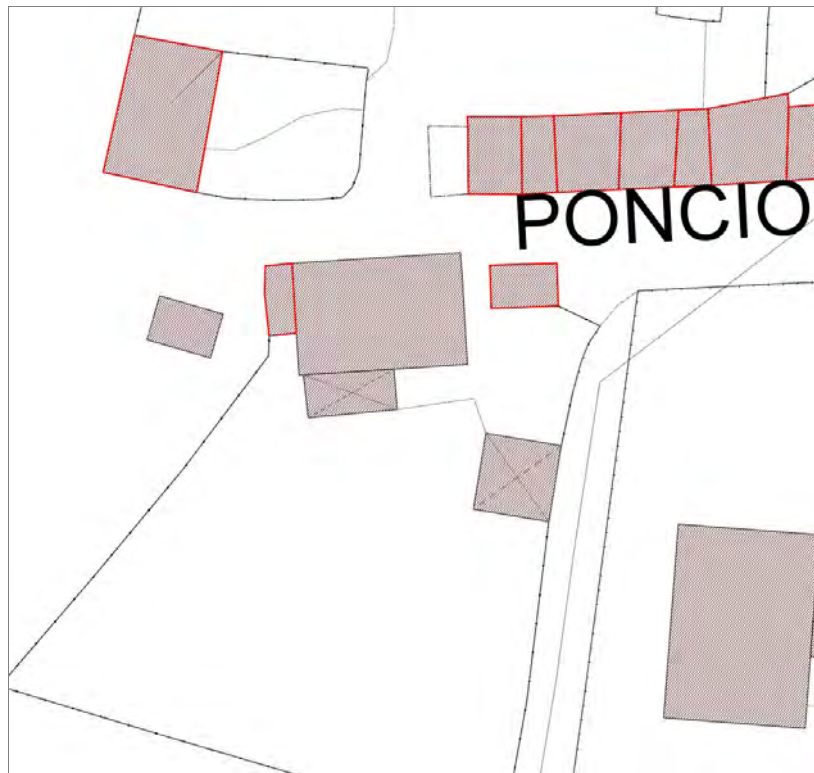
**Edifici associati alla Scheda:**

ID 18894

**Edificati Minori associati alla Scheda:**

ID 1382 | ID 1384





## Informazioni sulla Scheda

### Informazioni sulla Scheda

- **Data rilevazione** 12/08/2019
- **Località** GATTAIOLA
- **Denominazione** Via dei Poncioni

## Informazioni sull'Edificio 18894

- **Usi prevalenti:** accessorio
  - **Usi presenti:** accessorio
- Manufatti e altri edifici**
- **Accessori:** ripostigli, rimessaggi, box

## Informazioni sull'Edificato Minore 1382

Tipo  
tettoia

## Informazioni sull'Edificato Minore 1384

Tipo  
loggiato

## Rilievi fotografici

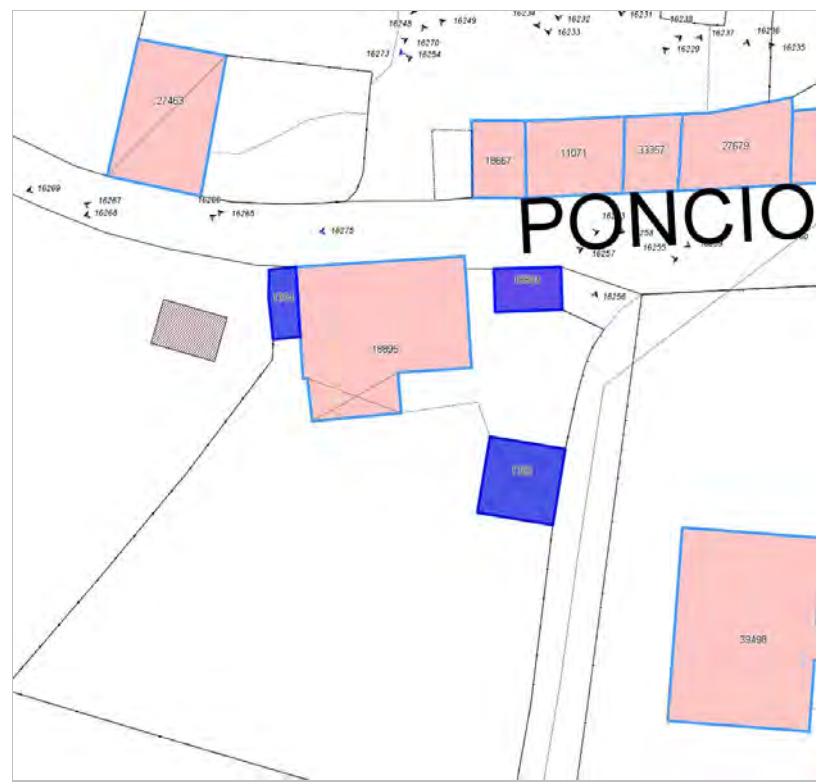




FOTO n° 16255 (edificio 18894)



FOTO n° 16256 (edificio minore 1382)



FOTO n° 16265 (edificio minore 1384)



**Edifici associati alla Scheda:**

ID 8656 | ID 36688 | ID 37031





---

## Informazioni sulla Scheda

---

### Informazioni sulla Scheda

- **Data rilevazione** 13/08/2019
- **Non rilevabile:** Nessun permesso di entrare all'interno della Villa
- **Località** TORRE
- **Denominazione** A Igia

---

## Informazioni sull'Edificio 8656

- **Usò prevalente:** non rilevabile

---

## Informazioni sull'Edificio 36688

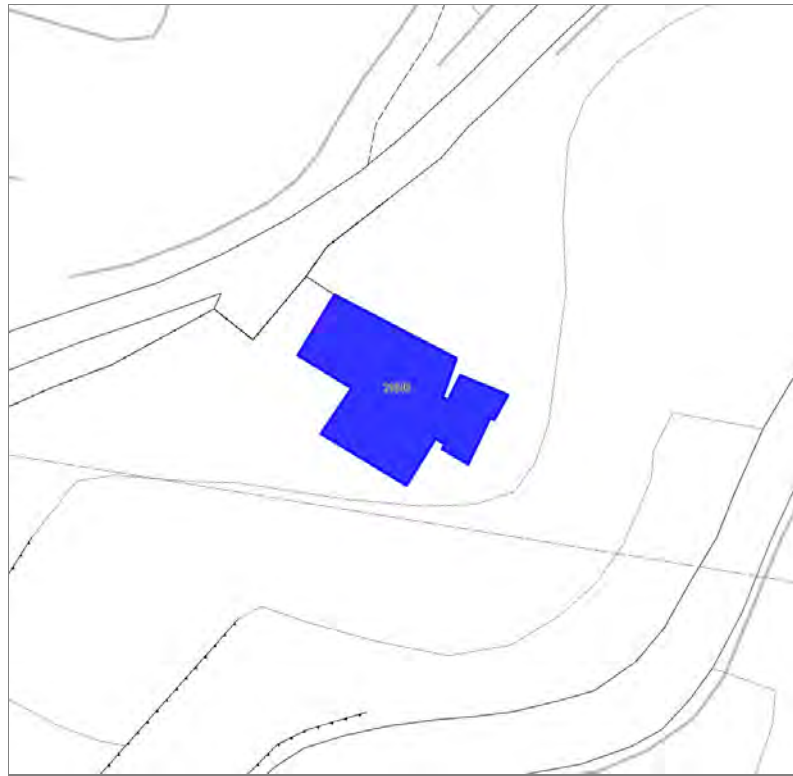
- **Usò prevalente:** non rilevabile

---

## Informazioni sull'Edificio 37031

- **Usò prevalente:** non rilevabile

**Edifici associati alla Scheda:**  
ID 21546





---

## Informazioni sulla Scheda

---

### Informazioni sulla Scheda

- **Data rilevazione** 13/08/2019
- **Località** TORRE
- **Denominazione** Cerreto

---

## Informazioni sull'Edificio 21546

- **Usi prevalenti:** residenziale
- **Usi presenti:** residenziale permanente
- **Numero alloggi:** 1

---

### Edifici di impianto storico

- **Edifici di matrice rurale:** casa colonica isolata



FOTO n° 8887 (edificio 21546)



FOTO n° 8888 (edificio 21546)



FOTO n° 8889 (edificio 21546)

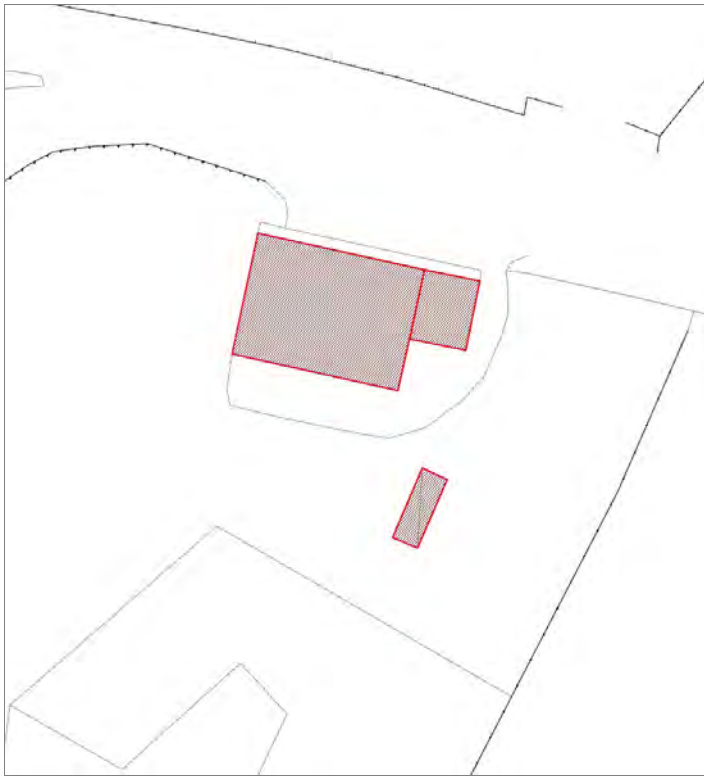


Edifici associati alla Scheda:

ID 3143 | ID 3144







## Informazioni sulla Scheda

### Informazioni sulla Scheda

- **Data rilevazione** 13/08/2019
- **Località** MUGNANO
- **Denominazione** Via di Mugnano

## Informazioni sull'Edificio 3143

### Manufatti e altri edifici

- **Accessori:** forni

## Informazioni sull'Edificio 3144

- **Usò prevalente:** residenziale
- **Usi presenti:** residenziale permanente

### Edifici di impianto storico

- **Edifici di matrice rurale:** casa padronale



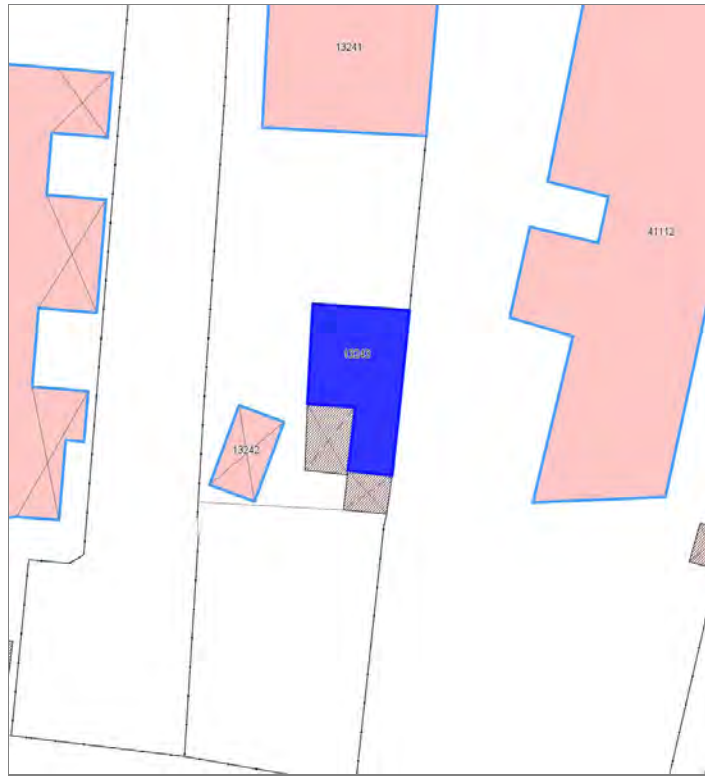
FOTO n° 741 (edificio 3144)



FOTO n° 742 (edificio 3144)



Edifici associati alla Scheda:  
ID 13243





## Informazioni sulla Scheda

### Informazioni sulla Scheda

- **Data rilevazione** 13/08/2019
- **Località** MUGNANO
- **Denominazione** Via di Mugnano

## Informazioni sull'Edificio 13243

- **Usi prevalenti:** accessorio
- **Usi presenti:** accessorio

### Edifici di impianto storico

- **Edifici di matrice rurale:** fienili, stalle, manufatti di rimessaggio, ecc.

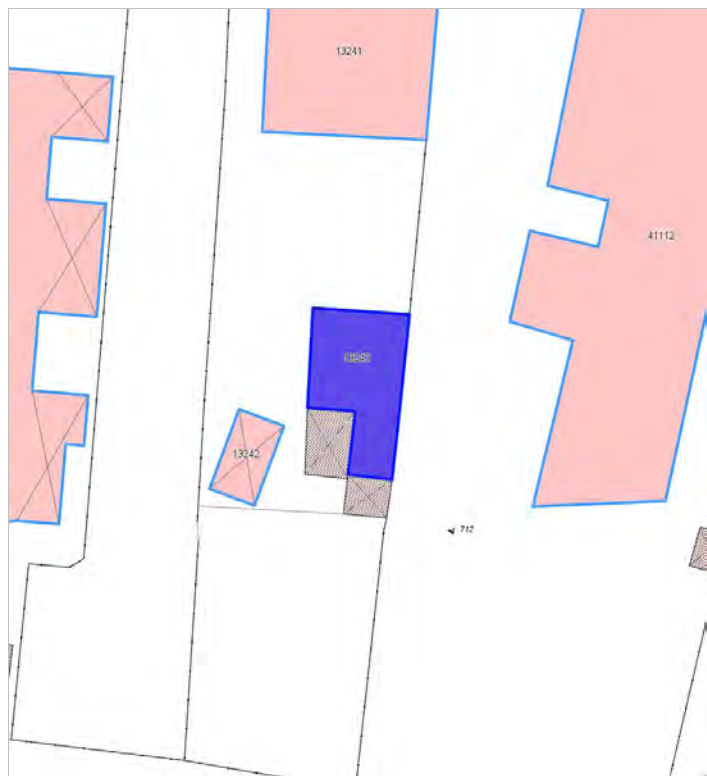


FOTO n° 712 (edificio 13243)



Edifici associati alla Scheda:  
ID 10356 ID 26998 ID 27672







## Informazioni sulla Scheda

### Informazioni sulla Scheda

- **Data rilevazione** 13/08/2019
- **Località** MUGNANO
- **Denominazione** Via di Mugnano

## Informazioni sull'Edificio 10356

- **Usi prevalente:** accessorio
- **Usi presenti:** accessorio

### Manufatti e altri edifici

- **Accessori:** altro

## Informazioni sull'Edificio 26998

- **Usi prevalente:** accessorio
- **Usi presenti:** accessorio

### Manufatti e altri edifici

- **Accessori:** altro

## Informazioni sull'Edificio 27672

- **Usi prevalente:** residenziale
- **Usi presenti:** residenziale permanente

### Edifici di impianto storico

- **Edifici con tipologie edilizie di base:** edifici con preminenza dei caratteri "in linea"



FOTO n° 716 (edificio 26998)



FOTO n° 713 (edificio 27672)



FOTO n° 714 (edificio 27672)

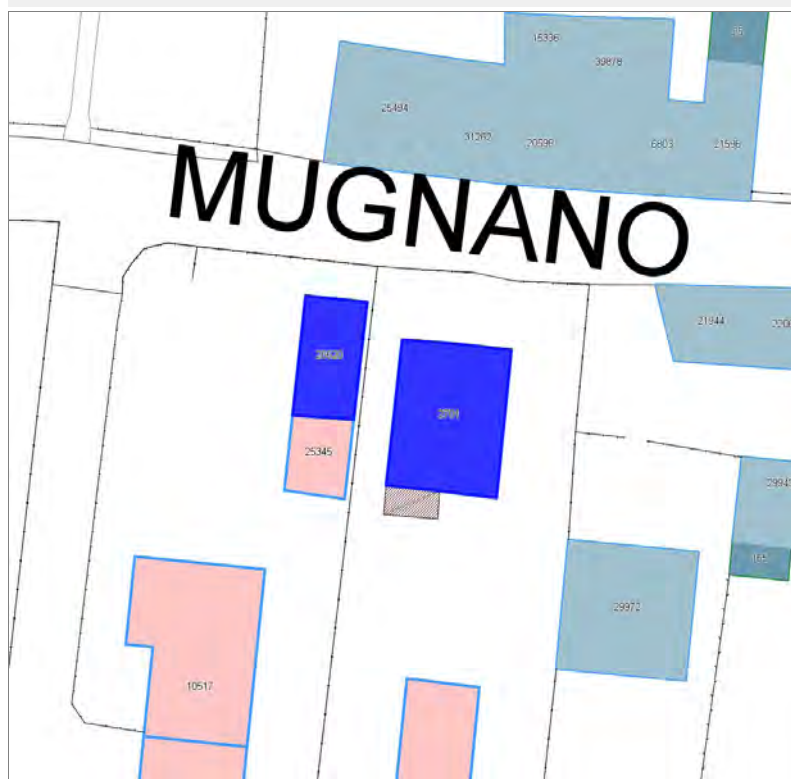


FOTO n° 715 (edificio 27672)



Edifici associati alla Scheda:

ID 2701 | ID 26620





# MUGNANO

## Informazioni sulla Scheda

### Informazioni sulla Scheda

- **Data rilevazione** 13/08/2019
- **Località** MUGNANO
- **Denominazione** Via di Mugnano

## Informazioni sull'Edificio 2701

- **Usi prevalenti:** accessorio
- **Usi presenti:** accessorio
- **Manufatti e altri edifici**
  - **Accessori:** altro

## Informazioni sull'Edificio 26620

- **Usi prevalenti:** accessorio
- **Usi presenti:** accessorio
- **Edifici di impianto storico**
  - **Edifici di matrice rurale:** fienili, stalle, manufatti di rimessaggio, ecc.

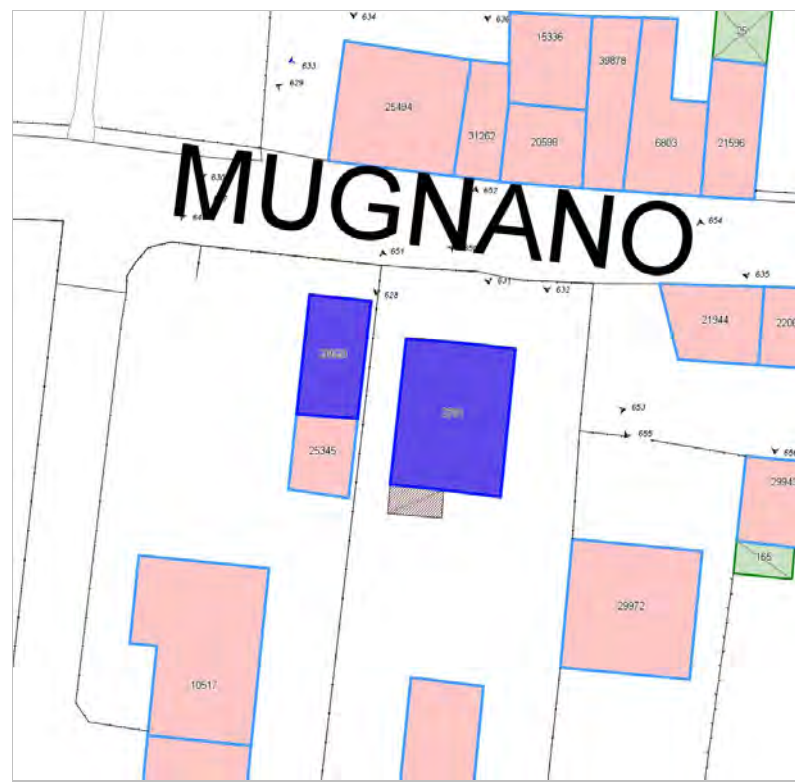


FOTO n° 651 (edificio 2701)



FOTO n° 652 (edificio 2701)



FOTO n° 653 (edificio 2701)



FOTO n° 649 (edificio 26620)



FOTO n° 650 (edificio 26620)



Edifici associati alla Scheda:

ID 11786 ID 12481







## Informazioni sulla Scheda

### Informazioni sulla Scheda

- **Data rilevazione** 13/08/2019
- **Località** SAN FILIPPO
- **Denominazione** Via Corte Landucci

## Informazioni sull'Edificio 11786

- **Usi prevalente:** residenziale
- **Usi presenti:** residenziale permanente

### Edifici di impianto storico

- **Edifici con tipologie edilizie di base:** edifici con preminenza dei caratteri "in linea"

## Informazioni sull'Edificio 12481

- **Usi prevalente:** accessorio
- **Usi presenti:** accessorio

### Manufatti e altri edifici

- **Accessori:** ripostigli, rimessaggi, box



FOTO n° 1366 (edificio 11786)



FOTO n° 1371 (edificio 11786)



FOTO n° 1376 (edificio 12481)



**Edifici associati alla Scheda:**

ID 2906 | ID 13586 | ID 17186

**Edificati Minori associati alla Scheda:**

ID 94





## Informazioni sulla Scheda

### Informazioni sulla Scheda

- **Data rilevazione** 13/08/2019
- **Località** SAN FILIPPO
- **Denominazione** Via Corte Landucci

## Informazioni sull'Edificio 2906

- **Uso prevalente:** residenziale
- **Usi presenti:** residenziale permanente

### Edifici di impianto storico

- **Edifici con tipologie edilizie non di base:** villini

## Informazioni sull'Edificio 13586

- **Uso prevalente:** residenziale
- **Usi presenti:** residenziale permanente

### Edifici di impianto storico

- **Edifici con tipologie edilizie non di base:** villini

## Informazioni sull'Edificio 17186

- **Uso prevalente:** non rilevabile

### Manufatti e altri edifici

- **Accessori:** ripostigli, rimessaggi, box

## Informazioni sull'Edificato Minore 94

### Tipo

baracca, manufatto precario



FOTO n° 1387 (edificio 2906)



FOTO n° 1384 (edificio 13586)



FOTO n° 1385 (edificio 13586)



Edifici associati alla Scheda:  
ID 37823







---

## Informazioni sulla Scheda

---

### Informazioni sulla Scheda

- **Data rilevazione** 13/08/2019
- **Località** SAN FILIPPO
- **Denominazione** VIA FONTANELLA

---

## Informazioni sull'Edificio 37823

- **Usi prevalenti:** accessorio
- **Usi presenti:** accessorio

### Manufatti e altri edifici

- **Accessori:** ripostigli, rimessaggi, box



FOTO n° 882 (edificio 37823)



Edifici associati alla Scheda:

ID 11677 ID 11678





## Informazioni sulla Scheda

### Informazioni sulla Scheda

- **Data rilevazione** 13/08/2019
- **Località** SAN FILIPPO
- **Denominazione** VIA FONTANELLA

## Informazioni sull'Edificio 11677

- **Usi prevalenti:** accessorio
  - **Usi presenti:** accessorio
- Manufatti e altri edifici**
- **Accessori:** altro

## Informazioni sull'Edificio 11678

- **Usi prevalenti:** residenziale
  - **Usi presenti:** residenziale permanente
- Edifici di impianto storico**
- **Edifici con tipologie edilizie di base:** edifici in linea organizzati in complessi plurifamiliari

## Rilievi fotografici



FOTO n° 876 (edificio 11678)



FOTO n° 880 (edificio 11678)



FOTO n° 883 (edificio 11678)

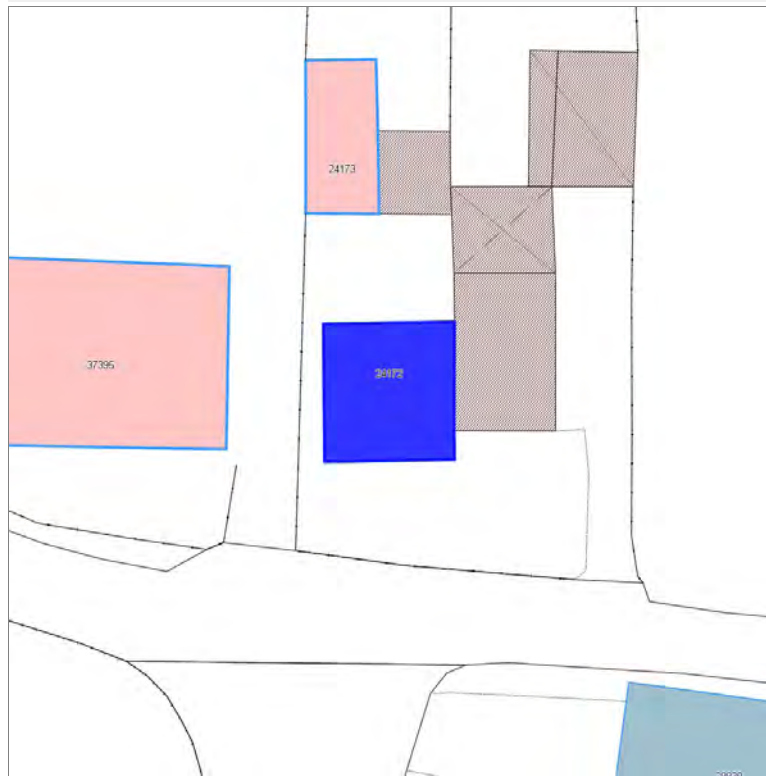


FOTO n° 886 (edificio 11678)



Edifici associati alla Scheda:

ID 24172







## Informazioni sulla Scheda

### Informazioni sulla Scheda

- **Data rilevazione** 13/08/2019
- **Località** SAN FILIPPO
- **Denominazione** VIA FONTANELLA

## Informazioni sull'Edificio 24172

- **Usò prevalente:** residenziale
- **Usi presenti:** residenziale permanente

### Edifici di impianto storico

- **Edifici con tipologie edilizie di base:** edifici con preminenza dei caratteri "in linea"



FOTO n° 857 (edificio 24172)



FOTO n° 860 (edificio 24172)



FOTO n° 862 (edificio 24172)



**Edifici associati alla Scheda:**

ID 14216 | ID 14217

**Edificati Minori associati alla Scheda:**

ID 1390 | ID 1391





## Informazioni sulla Scheda

### Informazioni sulla Scheda

- **Data rilevazione** 13/08/2019
- **Località** SAN FILIPPO
- **Denominazione** VIA FONTANELLA

## Informazioni sull'Edificio 14216

- **Usi prevalenti:** accessorio
  - **Usi presenti:** accessorio
- Manufatti e altri edifici**
- **Accessori:** forni

## Informazioni sull'Edificio 14217

- **Usi prevalenti:** residenziale
  - **Usi presenti:** residenziale permanente
- Edifici di impianto storico**
- **Edifici di matrice rurale:** casa colonica isolata

## Informazioni sull'Edificato Minore 1390

Tipo  
tettoia

## Informazioni sull'Edificato Minore 1391

Tipo  
tettoia

# Rilievi fotografici



FOTO n° 1024 (edificio 14216)



FOTO n° 1012 (edificio 14217)



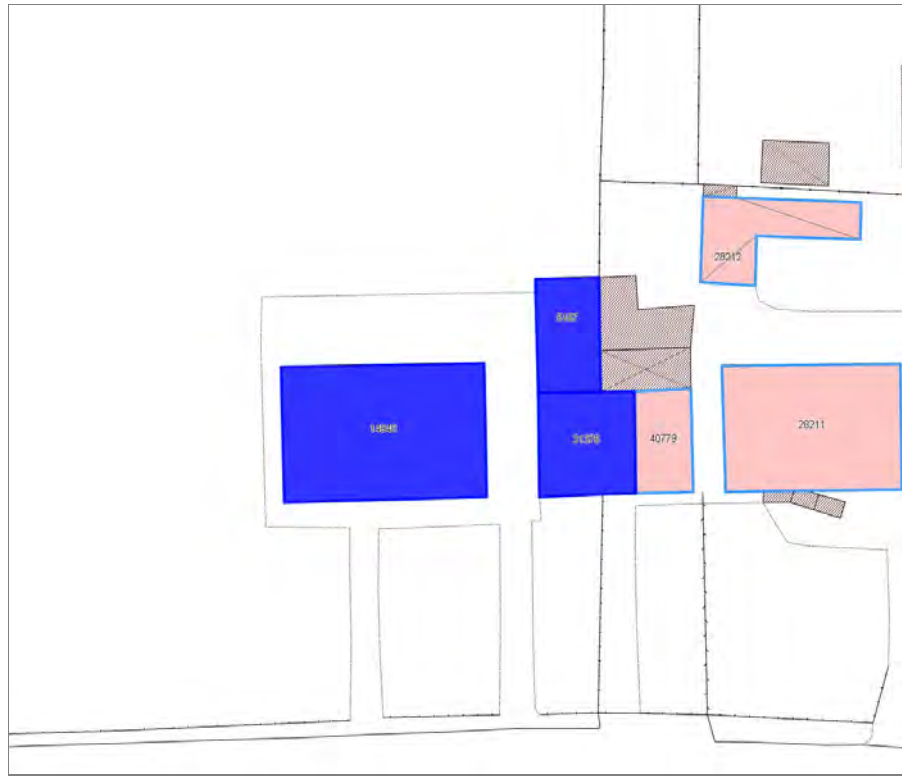
FOTO n° 1013 (edificio 14217)



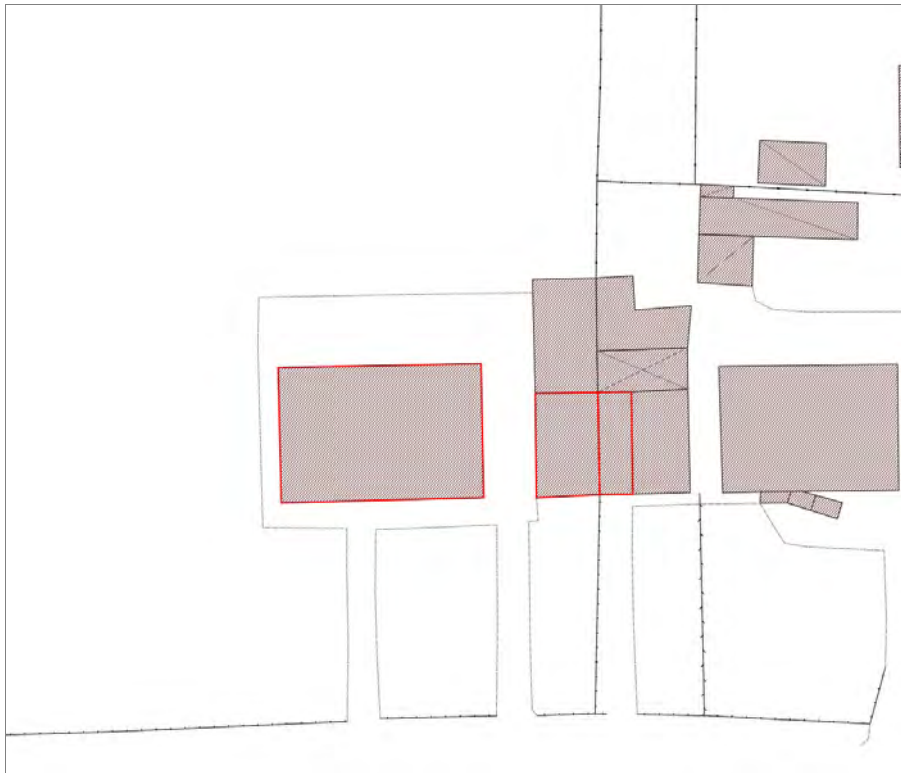
FOTO n° 1014 (edificio 14217)



Edifici associati alla Scheda:  
ID 5167 | ID 14948 | ID 31376







## Informazioni sulla Scheda

### Informazioni sulla Scheda

- **Data rilevazione** 13/08/2019
- **Località** SAN FILIPPO
- **Denominazione** Via di San Filippo

## Informazioni sull'Edificio 5167

- **Uso prevalente:** accessorio
- **Usi presenti:** accessorio

### Manufatti e altri edifici

- **Accessori:** ripostigli, rimessaggi, box

## Informazioni sull'Edificio 14948

- **Uso prevalente:** residenziale
- **Usi presenti:** residenziale permanente

### Edifici di impianto storico

- **Edifici con tipologie edilizie di base:** edifici con preminenza dei caratteri "in linea"

## Informazioni sull'Edificio 31376

- **Uso prevalente:** accessorio
- **Usi presenti:** accessorio

### Edifici di impianto storico

- **Edifici di matrice rurale:** fienili, stalle, manufatti di rimessaggio, ecc.



FOTO n° 1103 (edificio 14948)



FOTO n° 1107 (edificio 14948)



FOTO n° 1108 (edificio 14948)



FOTO n° 1101 (edificio 31376)



Edifici associati alla Scheda:

ID 15426

Edificati Minori associati alla Scheda:

ID 633





## Informazioni sulla Scheda

### Informazioni sulla Scheda

- **Data rilevazione** 13/08/2019
- **Località** SAN FILIPPO
- **Denominazione** Via Mauro Ingrassini

## Informazioni sull'Edificio 15426

- **Usi prevalenti:** residenziale
- **Usi presenti:** residenziale permanente
- **Numero alloggi:** 1

### Edifici di impianto storico

- **Edifici con tipologie edilizie non di base:** villini

## Informazioni sull'Edificato Minore 633

Tipo  
tettoia



FOTO n° 8470 (edificio 15426)



FOTO n° 8471 (edificio 15426)



FOTO n° 8472 (edificio 15426)



FOTO n° 8468 (edificato minore 633)



FOTO n° 8473 (edificato minore 633)



# Report Scheda Edifici sparsi Via di Tiglio N°819

**Edifici associati alla Scheda:**

ID 34345

**Edificati Minori associati alla Scheda:**

ID 547







## Informazioni sulla Scheda

### Informazioni sulla Scheda

- **Data rilevazione** 13/08/2019
- **Località** SAN FILIPPO
- **Denominazione** Via di Tiglio

## Informazioni sull'Edificio 34345

- **Usi prevalente:** residenziale
- **Usi presenti:** accessorio; residenziale permanente
- **Numero alloggi:** 1

### Edifici di impianto storico

- **Edifici con tipologie edilizie di base:** edifici con preminenza dei caratteri "in linea"

## Informazioni sull'Edificato Minore 547

Tipo  
tettoia



FOTO n° 7174 (edificio 34345)



FOTO n° 7177 (edificio 34345)



FOTO n° 7185 (edificio 34345)



FOTO n° 7186 (edificio 34345)



FOTO n° 7187 (edificato minore 547)



Edifici associati alla Scheda:

ID 21440





## Informazioni sulla Scheda

### Informazioni sulla Scheda

- **Data rilevazione** 13/08/2019
- **Località** SAN FILIPPO
- **Denominazione** Via di Tiglio

## Informazioni sull'Edificio 21440

- **Usò prevalente:** residenziale
- **Usi presenti:** residenziale permanente
- **Numero alloggi:** 2

### Edifici di impianto storico

- **Edifici di matrice rurale:** fienili, stalle, manufatti di rimessaggio, ecc.



FOTO n° 7178 (edificio 21440)




FOTO n° 7182 (edificio 21440)



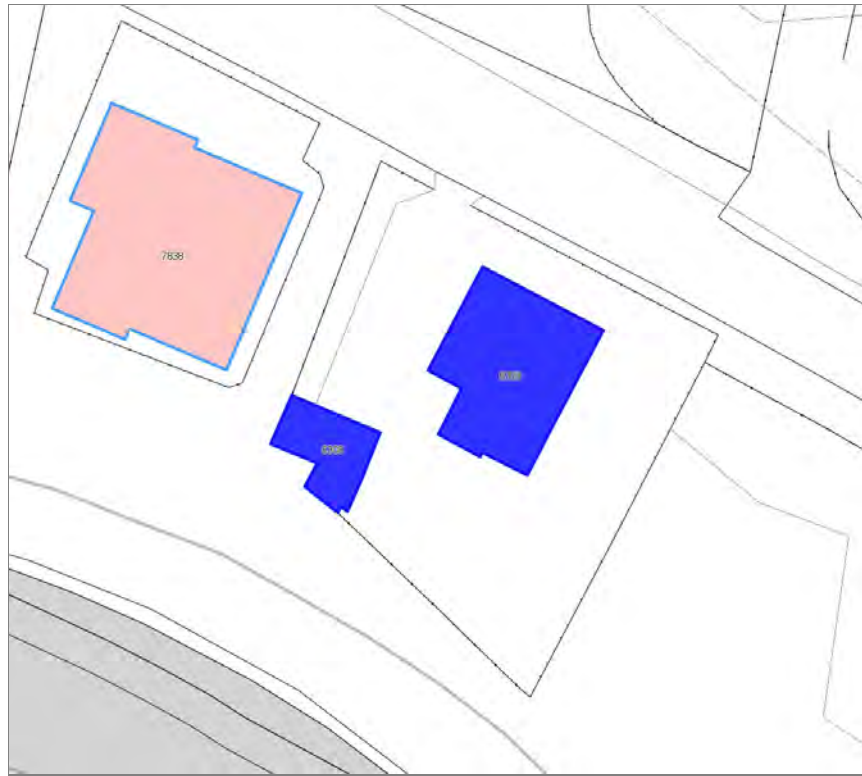
FOTO n° 7184 (edificio 21440)



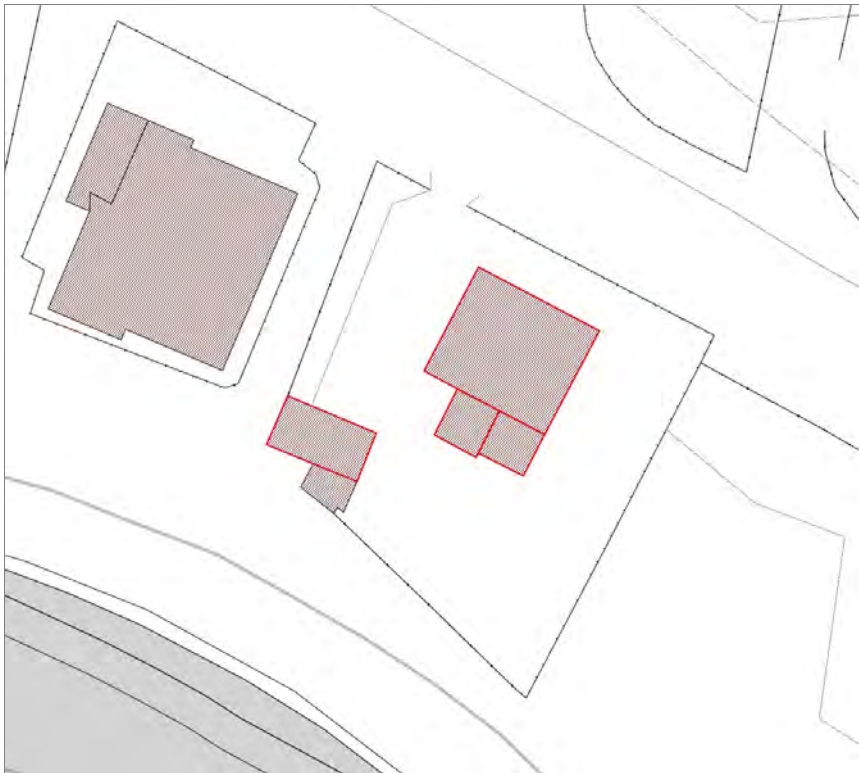
# Report Scheda Edifici sparsi Via di Tiglio N°821

Edifici associati alla Scheda:

ID 6308 | ID 6309







## Informazioni sulla Scheda

### Informazioni sulla Scheda

- **Data rilevazione** 13/08/2019
- **Località** SAN FILIPPO
- **Denominazione** Via di Tiglio

## Informazioni sull'Edificio 6308

- **Usi prevalenti:** accessorio
- **Usi presenti:** accessorio

### Edifici di impianto storico

- **Edifici di matrice rurale:** fienili, stalle, manufatti di rimessaggio, ecc.

## Informazioni sull'Edificio 6309

- **Usi prevalenti:** residenziale
- **Usi presenti:** residenziale permanente
- **Numero alloggi:** 1

### Edifici di impianto storico

- **Edifici con tipologie edilizie non di base:** villini

## Rilievi fotografici



FOTO n° 7191 (edificio 6308)



FOTO n° 7242 (edificio 6308)



FOTO n° 7188 (edificio 6309)



FOTO n° 7189 (edificio 6309)



FOTO n° 7190 (edificio 6309)



**Edifici associati alla Scheda:**

ID 41074 | ID 41075

**Edificati Minori associati alla Scheda:**

ID 1400 | ID 1402





## Informazioni sulla Scheda

### Informazioni sulla Scheda

- **Data rilevazione** 13/08/2019
- **Località** SAN FILIPPO
- **Denominazione** Via di Tiglio

## Informazioni sull'Edificio 41074

- **Usi prevalenti:** accessorio
- **Usi presenti:** accessorio

### Manufatti e altri edifici

- **Accessori:** ripostigli, rimessaggi, box

## Informazioni sull'Edificio 41075

- **Usi prevalenti:** direzionale
- **Usi presenti:** direzionale

### Edifici di impianto storico

- **Edifici con tipologie edilizie di base:** edifici in linea organizzati in complessi plurifamiliari

## Informazioni sull'Edificato Minore 1400

## Informazioni sull'Edificato Minore 1402

Tipo  
tettoia



FOTO n° 7262 (edificio 41074)



FOTO n° 7263 (edificio 41074)



FOTO n° 7252 (edificio 41075)



FOTO n° 7255 (edificio 41075)



FOTO n° 7259 (edificio 41075)



FOTO n° 7261 (edificio 41075)



FOTO n° 16360 (edificio minore 1400)



FOTO n° 16359 (edificio minore 1402)



Edifici associati alla Scheda:

ID 13647







## Informazioni sulla Scheda

### Informazioni sulla Scheda

- **Data rilevazione** 13/08/2019
- **Località** SAN FILIPPO
- **Denominazione** Via Chiesa San Filippo

## Informazioni sull'Edificio 13647

- **Usò prevalente:** residenziale
- **Usi presenti:** residenziale permanente
- **Numero alloggi:** 1

### Manufatti e altri edifici

- **Edifici con caratteri conformi all'edificato tradizionale e/o preesistente:** a carattere non specialistico (di base)

## Rilievi fotografici



FOTO n° 8385 (edificio 13647)



FOTO n° 8386 (edificio 13647)

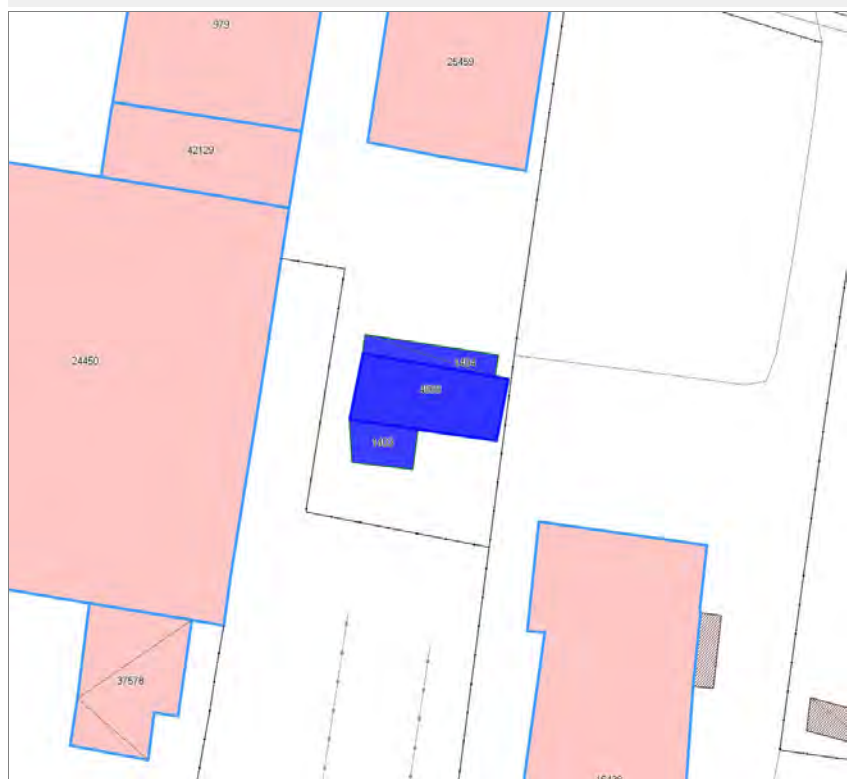


FOTO n° 8387 (edificio 13647)



Edifici associati alla Scheda:

ID 4868





---

## Informazioni sulla Scheda

---

### Informazioni sulla Scheda

- **Data rilevazione** 13/08/2019
- **Località** SAN FILIPPO
- **Denominazione** Via di Tiglio

---

## Informazioni sull'Edificio 4868

- **Usi prevalenti:** accessorio
- **Usi presenti:** accessorio

### Manufatti e altri edifici

- **Accessori:** ripostigli, rimessaggi, box

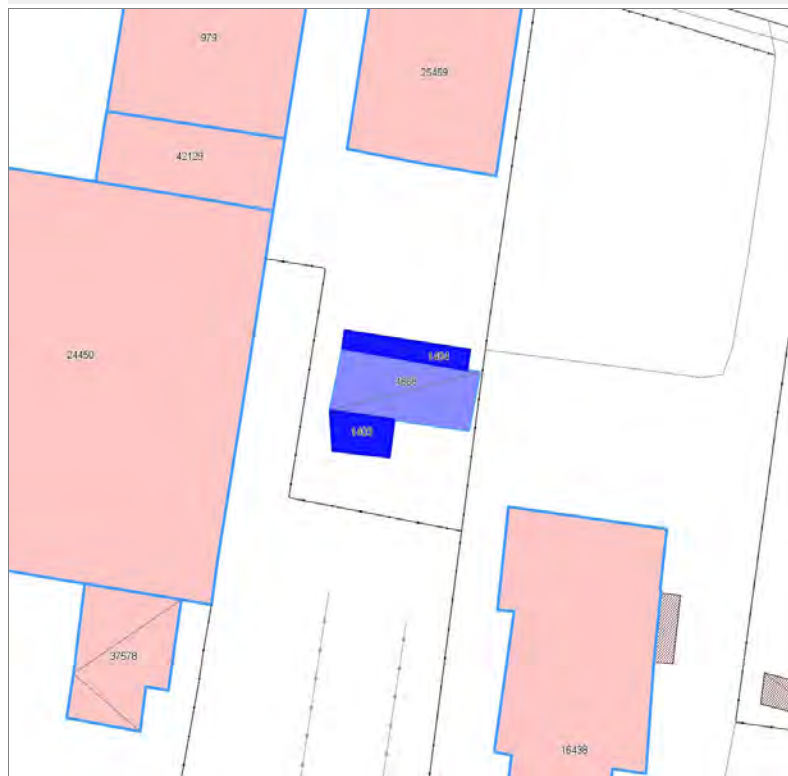


FOTO n° 7283 (edificio 4868)



Edificati Minori associati alla Scheda:

ID 1403 | ID 1404







---

## Informazioni sulla Scheda

---

### Informazioni sulla Scheda

- **Data rilevazione** 13/08/2019
- **Non rilevabile:** Inaccessibile
- **Località** SAN FILIPPO
- **Denominazione** Via di Tiglio

---

## Informazioni sull'Edificato Minore 1403

---

## Informazioni sull'Edificato Minore 1404

Edifici associati alla Scheda:  
ID 6497





## Informazioni sulla Scheda

### Informazioni sulla Scheda

- **Data rilevazione** 13/08/2019
- **Località** SAN FILIPPO
- **Denominazione** Via di Tiglio

## Informazioni sull'Edificio 6497

- **Usi prevalenti:** residenziale
- **Usi presenti:** residenziale permanente
- **Numero alloggi:** 1

### Edifici di impianto storico

- **Edifici a carattere specialistico:** civile

# Rilievi fotografici



FOTO n° 7504 (edificio 6497)



FOTO n° 7708 (edificio 6497)



**Edifici associati alla Scheda:**

ID 12542

**Edificati Minori associati alla Scheda:**

ID 1433





## Informazioni sulla Scheda

### Informazioni sulla Scheda

- **Data rilevazione** 14/08/2019
- **Località** GATTAIOLA
- **Denominazione** Via di Ponte Salissimo

## Informazioni sull'Edificio 12542

- **Usi prevalenti:** residenziale
- **Usi presenti:** residenziale permanente
- **Numero alloggi:** 2

### Edifici di impianto storico

- **Edifici di matrice rurale:** casa padronale

## Informazioni sull'Edificato Minore 1433

Tipo  
tettoia

# Rilievi fotografici





FOTO n° 16528 (edificio 12542)



FOTO n° 16649 (edificio 12542)



FOTO n° 16650 (edificio 12542)



FOTO n° 16652 (edificio 12542)



FOTO n° 16654 (edificio 12542)



FOTO n° 16657 (edificio minore 1433)



Edifici associati alla Scheda:

ID 20448 ID 20449





## Informazioni sulla Scheda

### Informazioni sulla Scheda

- **Data rilevazione** 14/08/2019
- **Località** FAGNANO
- **Denominazione** Corte Gatti

## Informazioni sull'Edificio 20448

- **Uso prevalente:** non rilevabile

## Informazioni sull'Edificio 20449

- **Uso prevalente:** residenziale
- **Usi presenti:** residenziale permanente
- **Numero alloggi:** 1

### Edifici di impianto storico

- **Edifici con tipologie edilizie di base:** edilizia con tipologia incerta ottenuta per trasformazioni di edifici più antichi



FOTO n° 17265 (edificio 20449)



FOTO n° 17266 (edificio 20449)



FOTO n° 17267 (edificio 20449)



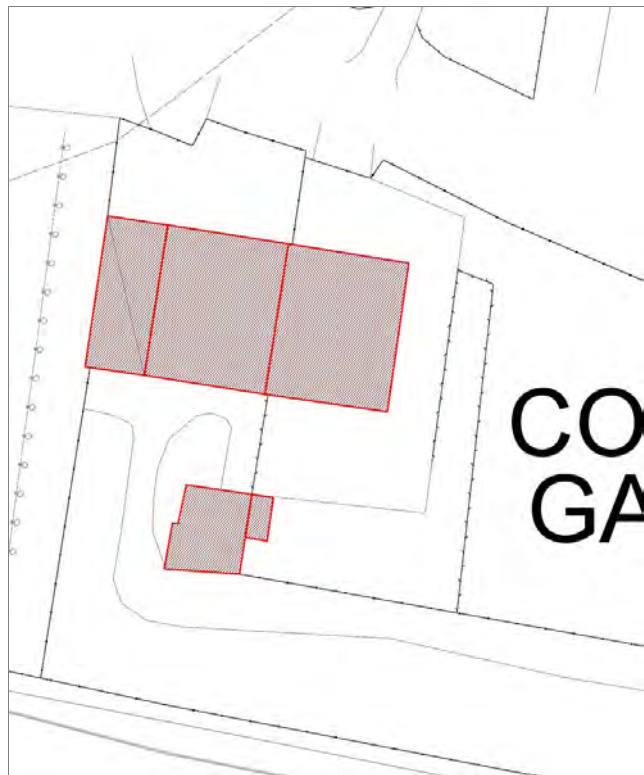
FOTO n° 17268 (edificio 20449)



**Edifici associati alla Scheda:**

ID 6074 | ID 6075





## Informazioni sulla Scheda

### Informazioni sulla Scheda

- **Data rilevazione** 14/08/2019
- **Località** FAGNANO
- **Denominazione** Corte Gatti

## Informazioni sull'Edificio 6074

- **Usi prevalenti:** non rilevabile

## Informazioni sull'Edificio 6075

- **Usi prevalenti:** residenziale
- **Usi presenti:** residenziale permanente
- **Numero alloggi:** 1

### Edifici di impianto storico

- **Edifici di matrice rurale:** casa padronale

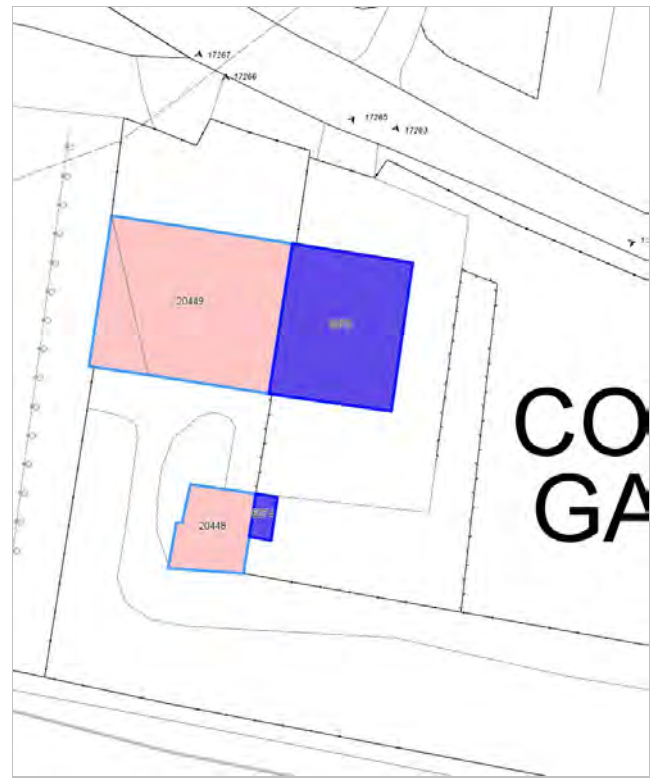




FOTO n° 17262 (edificio 6075)



FOTO n° 17263 (edificio 6075)



Edifici associati alla Scheda:

ID 3513 | ID 3514 | ID 3515 | ID 3516





## Informazioni sulla Scheda

### Informazioni sulla Scheda

- **Data rilevazione** 14/08/2019
- **Località** TEMPAGNANO
- **Denominazione** Via di Tempagnano

## Informazioni sull'Edificio 3513

- **Usi prevalenti:** accessorio
- **Usi presenti:** accessorio

### Manufatti e altri edifici

- **Accessori:** ripostigli, rimessaggi, box

## Informazioni sull'Edificio 3514

- **Usi prevalenti:** accessorio
- **Usi presenti:** accessorio

### Manufatti e altri edifici

- **Accessori:** ripostigli, rimessaggi, box

## Informazioni sull'Edificio 3515

- **Usi prevalenti:** accessorio
- **Usi presenti:** accessorio

### Manufatti e altri edifici

- **Accessori:** ripostigli, rimessaggi, box

## Informazioni sull'Edificio 3516

- **Usi prevalenti:** residenziale
- **Usi presenti:** non rilevabile

### Edifici di impianto storico

- **Edifici con tipologie edilizie di base:** edifici con preminenza dei caratteri "in linea"



FOTO n° 17396 (scheda)



Edifici associati alla Scheda:  
ID 14164 ID 42149





## Informazioni sulla Scheda

### Informazioni sulla Scheda

- **Data rilevazione** 14/08/2019
- **Località** Fagnano
- **Denominazione** Via dell'Aia

## Informazioni sull'Edificio 14164

- **Usi prevalenti:** residenziale
- **Usi presenti:** residenziale permanente
- **Numero alloggi:** 1

### Edifici di impianto storico

- **Edifici con tipologie edilizie di base:** edifici con preminenza dei caratteri "in linea"

## Informazioni sull'Edificio 42149

- **Usi prevalenti:** residenziale
- **Usi presenti:** residenziale permanente
- **Numero alloggi:** 1

### Manufatti e altri edifici

- **Edifici con caratteri conformi all'edificato tradizionale e/o preesistente:** a carattere non specialistico (di base)





FOTO n° 17437 (edificio 14164)



FOTO n° 17439 (edificio 14164)



FOTO n° 17440 (edificio 14164)



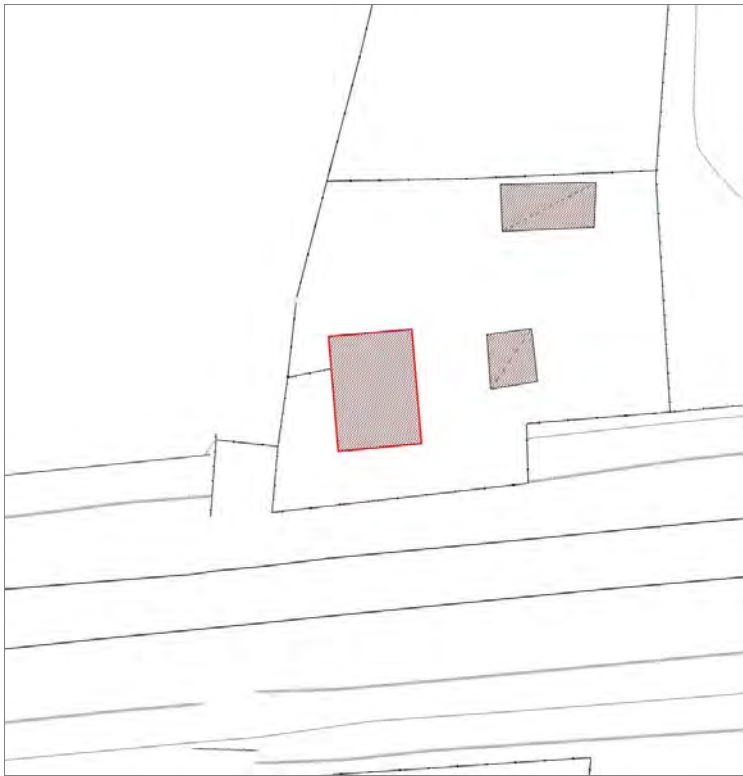
FOTO n° 17443 (edificio 42149)



**Edifici associati alla Scheda:**

ID 37132





## Informazioni sulla Scheda

### Informazioni sulla Scheda

- **Data rilevazione** 14/08/2019
- **Località** FAGNANO
- **Denominazione** Via dell'Ala

## Informazioni sull'Edificio 37132

- **Usò prevalente:** non in uso
- **Usi presenti:** dismesso

### Edifici di impianto storico

- **Altri edifici:** rudere



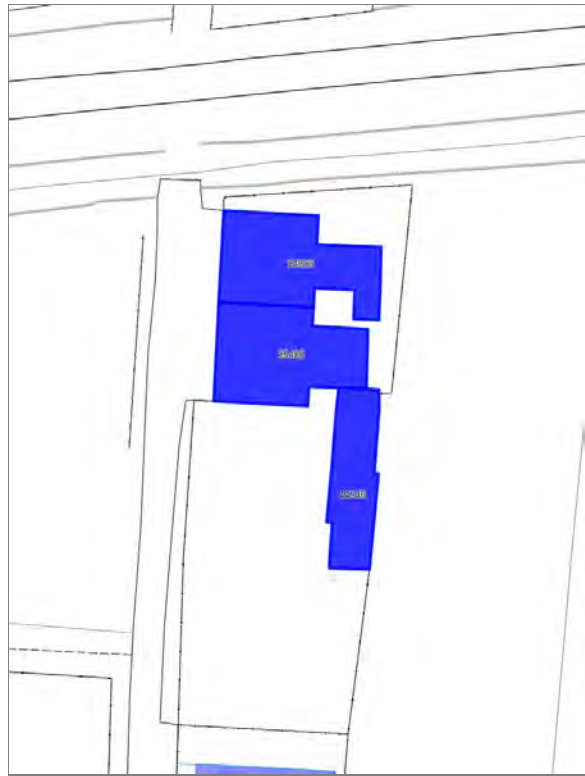
FOTO n° 17432 (edificio 37132)



FOTO n° 17434 (edificio 37132)



Edifici associati alla Scheda:  
ID 34939 | ID 35405 | ID 44246





## Informazioni sulla Scheda

### Informazioni sulla Scheda

- **Data rilevazione** 14/08/2019
- **Località** FAGNANO
- **Denominazione** Via dell'Ala

## Informazioni sull'Edificio 34939

- **Usi prevalente:** residenziale
- **Usi presenti:** residenziale permanente
- **Numero alloggi:** 1

### Edifici di impianto storico

- **Edifici con tipologie edilizie di base:** edifici con preminenza dei caratteri "in linea"

## Informazioni sull'Edificio 35405

- **Usi prevalente:** misto
- **Usi presenti:** accessorio; residenziale permanente
- **Numero alloggi:** 1

### Edifici di impianto storico

- **Edifici con tipologie edilizie di base:** edifici con preminenza dei caratteri "in linea"

## Informazioni sull'Edificio 44246

- **Usi prevalente:** accessorio
- **Usi presenti:** accessorio

### Manufatti e altri edifici

- **Accessori:** ripostigli, rimessaggi, box





FOTO n° 17421 (edificio 34939)



FOTO n° 17423 (edificio 34939)



FOTO n° 17425 (edificio 34939)



FOTO n° 17407 (edificio 35405)



FOTO n° 17413 (edificio 35405)



FOTO n° 17414 (edificio 35405)



FOTO n° 17415 (edificio 35405)



FOTO n° 17409 (edificio 44246)



FOTO n° 17411 (edificio 44246)



FOTO n° 17418 (edificio 44246)



**Edifici associati alla Scheda:**

ID 29295





## Informazioni sulla Scheda

### Informazioni sulla Scheda

- **Data rilevazione** 14/08/2019
- **Località** FAGNANO
- **Denominazione** Via dell'Ala

## Informazioni sull'Edificio 29295

- **Usò prevalente:** residenziale
- **Usi presenti:** residenziale permanente
- **Numero alloggi:** 1

### Edifici di impianto storico

- **Edifici con tipologie edilizie non di base:** villini

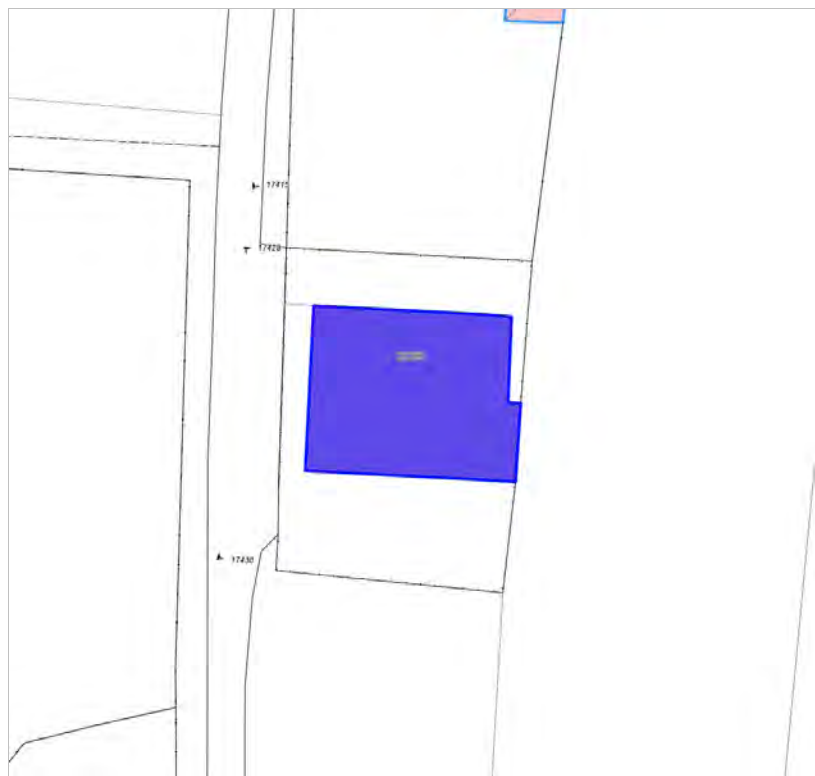


FOTO n° 17426 (edificio 29295)



FOTO n° 17428 (edificio 29295)



FOTO n° 17430 (edificio 29295)



Edifici associati alla Scheda:  
ID 31589





---

## Informazioni sulla Scheda

---

### Informazioni sulla Scheda

- **Data rilevazione** 14/08/2019
- **Località** MONTUOLO
- **Denominazione** Via Statale

---

## Informazioni sull'Edificio 31589

- **Usò prevalente:** residenziale
- **Usi presenti:** residenziale permanente
- **Numero alloggi:** 1

---

### Edifici di impianto storico

- **Edifici di matrice rurale:** casa colonica isolata





FOTO n° 12106 (edificio 31589)



FOTO n° 12108 (edificio 31589)



FOTO n° 17461 (edificio 31589)




FOTO n° 17462 (edificio 31589)



FOTO n° 17463 (edificio 31589)



FOTO n° 17464 (edificio 31589)

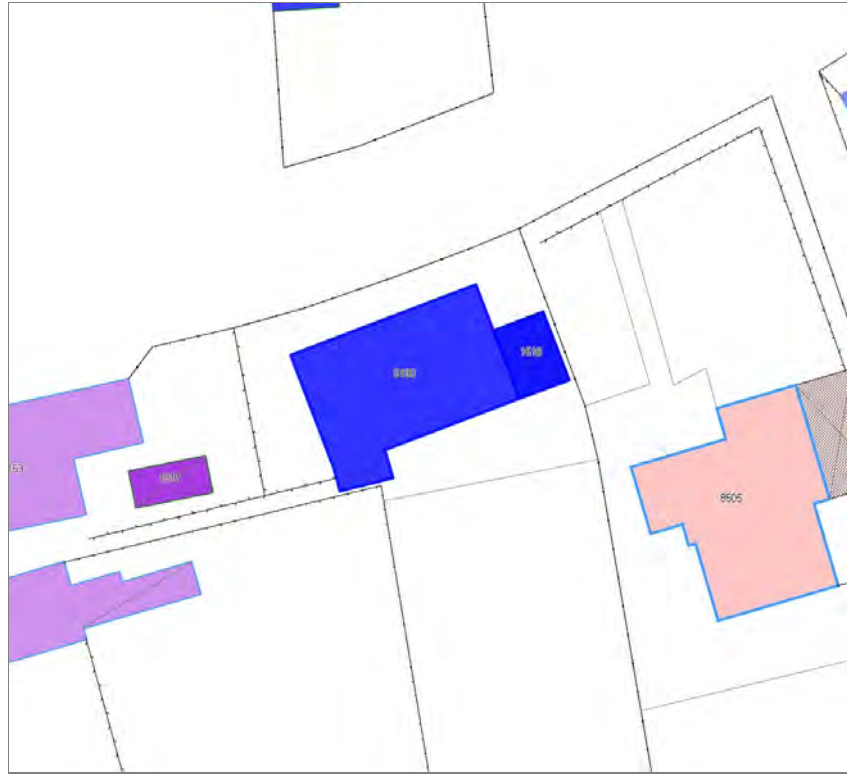


**Edifici associati alla Scheda:**

ID 5190

**Edificati Minori associati alla Scheda:**

ID 1516





## Informazioni sulla Scheda

### Informazioni sulla Scheda

- **Data rilevazione** 14/08/2019
- **Località** MONTUOLO
- **Denominazione** Via Pisana

## Informazioni sull'Edificio 5190

- **Usò prevalente:** residenziale
- **Usi presenti:** residenziale permanente
- **Numero alloggi:** 2

### Edifici di impianto storico

- **Edifici con tipologie edilizie di base:** edifici con preminenza dei caratteri "in linea"

## Informazioni sull'Edificato Minore 1516

Tipo  
tettoia

## Rilievi fotografici



FOTO n° 17515 (edificio 5190)



FOTO n° 17517 (edificio 5190)



FOTO n° 17580 (edificio 5190)



FOTO n° 17600 (edificio 5190)



FOTO n° 17519 (edificato minore 1516)



Edifici associati alla Scheda:  
ID 19534





## Informazioni sulla Scheda

### Informazioni sulla Scheda

- **Data rilevazione** 14/08/2019
- **Località** MONTUOLO
- **Denominazione** Via Pisana

## Informazioni sull'Edificio 19534

- **Usi prevalenti:** residenziale
- **Usi presenti:** residenziale permanente
- **Numero alloggi:** 1

### Edifici di impianto storico

- **Edifici con tipologie edilizie di base:** edilizia con tipologia incerta ottenuta per trasformazioni di edifici più antichi





FOTO n° 17597 (edificio 19534)



FOTO n° 17599 (edificio 19534)



FOTO n° 17613 (edificio 19534)



FOTO n° 17619 (edificio 19534)



**Edifici associati alla Scheda:**

ID 31421 | ID 31422

**Edificati Minori associati alla Scheda:**

ID 1526





## Informazioni sulla Scheda

### Informazioni sulla Scheda

- **Data rilevazione** 14/08/2019
- **Località** MONTUOLO
- **Denominazione** Via Pisana

## Informazioni sull'Edificio 31421

- **Uso prevalente:** misto
- **Usi presenti:** esercizi di vicinato; residenziale permanente
- **Numero alloggi:** 2

### Edifici di impianto storico

- **Edifici con tipologie edilizie di base:** edifici con preminenza dei caratteri "in linea"

## Informazioni sull'Edificio 31422

- **Uso prevalente:** accessorio
- **Usi presenti:** accessorio

### Manufatti e altri edifici

- **Accessori:** garage

## Informazioni sull'Edificato Minore 1526

# Rilievi fotografici



FOTO n° 17595 (edificio 31421)



FOTO n° 17603 (edificio 31421)



FOTO n° 17621 (edificio 31421)



FOTO n° 17696 (edificio 31421)



FOTO n° 17604 (edificio 31422)



FOTO n° 17625 (edificato minore 1526)



FOTO n° 17716 (edificato minore 1526)



Edifici associati alla Scheda:

ID 29453 | ID 29454 | ID 32023





## Informazioni sulla Scheda

### Informazioni sulla Scheda

- **Data rilevazione** 14/08/2019
- **Località** MONTUOLO
- **Denominazione** S.S. dell'Abetone

## Informazioni sull'Edificio 29453

- **Uso prevalente:** residenziale
- **Usi presenti:** residenziale permanente
- **Numero alloggi:** 2

### Edifici di impianto storico

- **Edifici con tipologie edilizie di base:** edifici con preminenza dei caratteri "in linea"

## Informazioni sull'Edificio 29454

- **Uso prevalente:** residenziale
- **Usi presenti:** residenziale permanente
- **Numero alloggi:** 1

### Edifici di impianto storico

- **Edifici di matrice rurale:** fienili, stalle, manufatti di rimessaggio, ecc.

## Informazioni sull'Edificio 32023

- **Uso prevalente:** non rilevabile

## Rilievi fotografici





FOTO n° 17617 (edificio 29453)



FOTO n° 17778 (edificio 29453)



FOTO n° 17780 (edificio 29453)



FOTO n° 17618 (edificio 29454)



FOTO n° 17782 (edificio 29454)

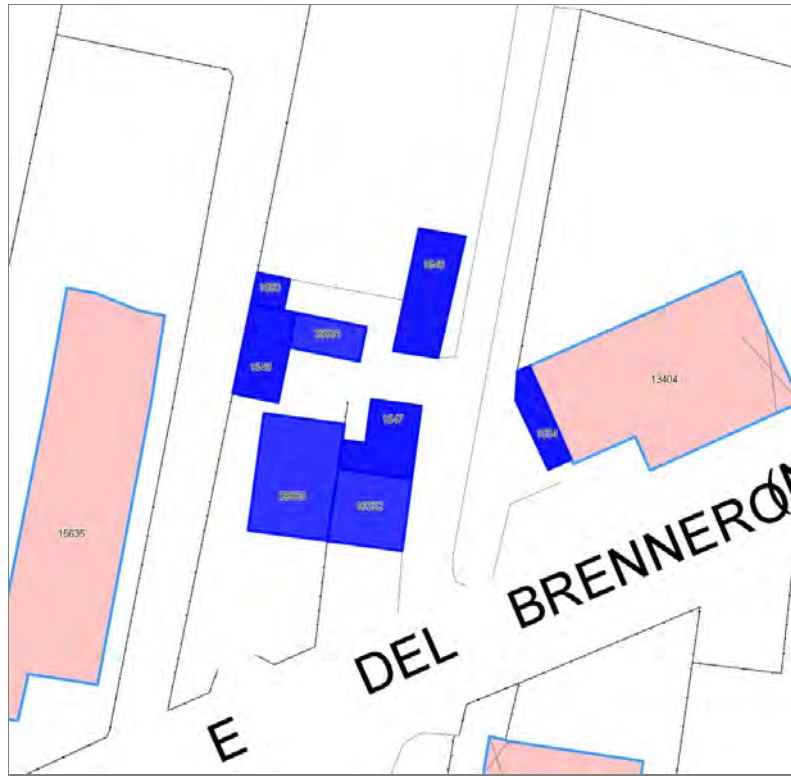


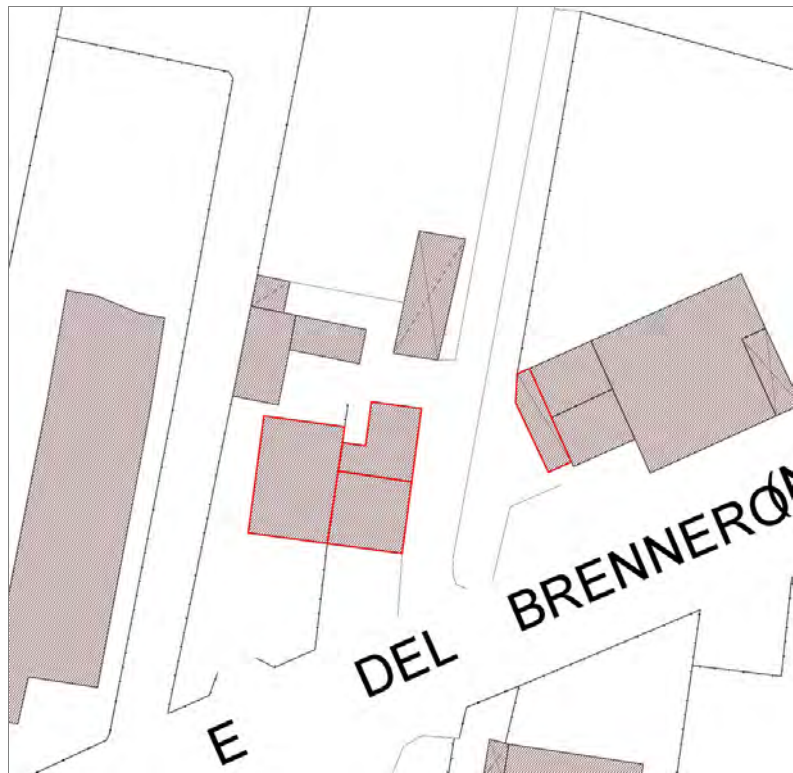
**Edifici associati alla Scheda:**

ID 16352 | ID 39060 | ID 39061

**Edificati Minori associati alla Scheda:**

ID 1547 | ID 1548 | ID 1549 | ID 1550 | ID 1554





## Informazioni sulla Scheda

### Informazioni sulla Scheda

- **Data rilevazione** 14/08/2019
- **Località** MONTUOLO
- **Denominazione** S.S. dell'Abetone del Brennero n. 12

## Informazioni sull'Edificio 16352

- **Usi prevalente:** residenziale
- **Usi presenti:** residenziale permanente
- **Numero alloggi:** 1

### Edifici di impianto storico

- **Edifici con tipologie edilizie di base:** edifici con preminenza dei caratteri "in schiera"

## Informazioni sull'Edificio 39060

- **Usi prevalente:** residenziale
- **Usi presenti:** residenziale permanente
- **Numero alloggi:** 1

### Edifici di impianto storico

- **Edifici con tipologie edilizie di base:** edifici con preminenza dei caratteri "in schiera"

## Informazioni sull'Edificio 39061

- **Usi prevalente:** accessorio
- **Usi presenti:** accessorio

### Manufatti e altri edifici

- **Accessori:** ripostigli, rimessaggi, box

## Informazioni sull'Edificato Minore 1547

Tipo  
tettoia

## Informazioni sull'Edificato Minore 1548

## Informazioni sull'Edificato Minore 1549

Tipo  
tettoia

## Informazioni sull'Edificato Minore 1550

Tipo  
tettoia

Tipo  
**tettoia**

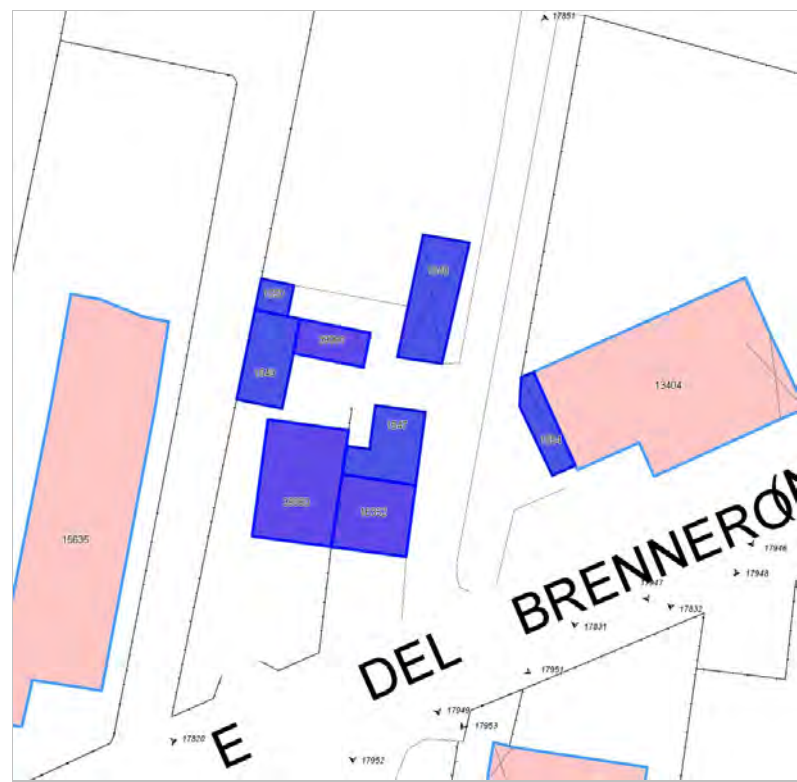


FOTO n° 17846 (edificio 16352)



FOTO n° 17948 (edificio 16352)



FOTO n° 17949 (edificio 16352)



FOTO n° 17952 (edificio 16352)



FOTO n° 17848 (edificio 39060)



FOTO n° 17950 (edificio 39060)



FOTO n° 17951 (edificio 39060)



FOTO n° 17847 (edificio 39061)



FOTO n° 17844 (edificato minore 1547)



FOTO n° 17845 (edificato minore 1548)



FOTO n° 17849 (edificato minore 1549)



FOTO n° 17850 (edificato minore 1550)



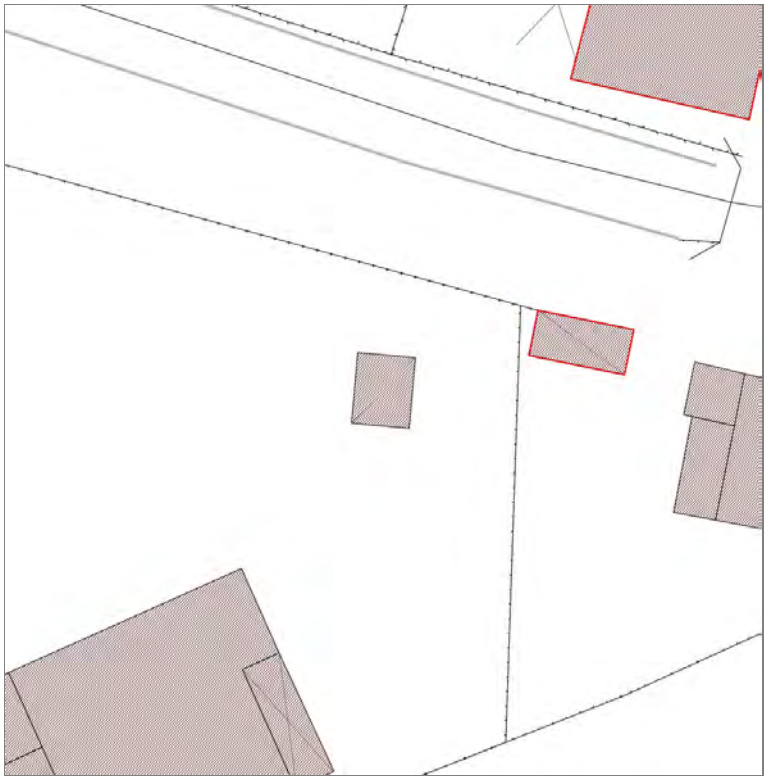
FOTO n° 17947 (edificato minore 1554)



Edificati Minori associati alla Scheda:

ID 1555





---

### Informazioni sulla Scheda

---

#### Informazioni sulla Scheda

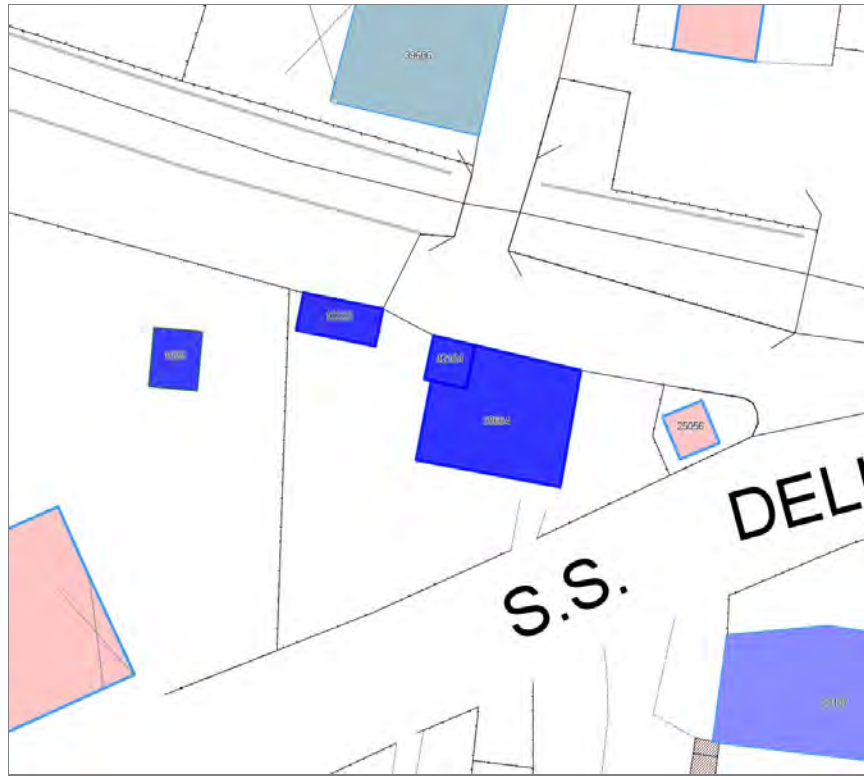
- **Data rilevazione** 14/08/2019
- **Non rilevabile:** Non accessibile
- **Località** MONTUOLO
- **Denominazione** S.S. dell'Abetone del Brennero n. 12

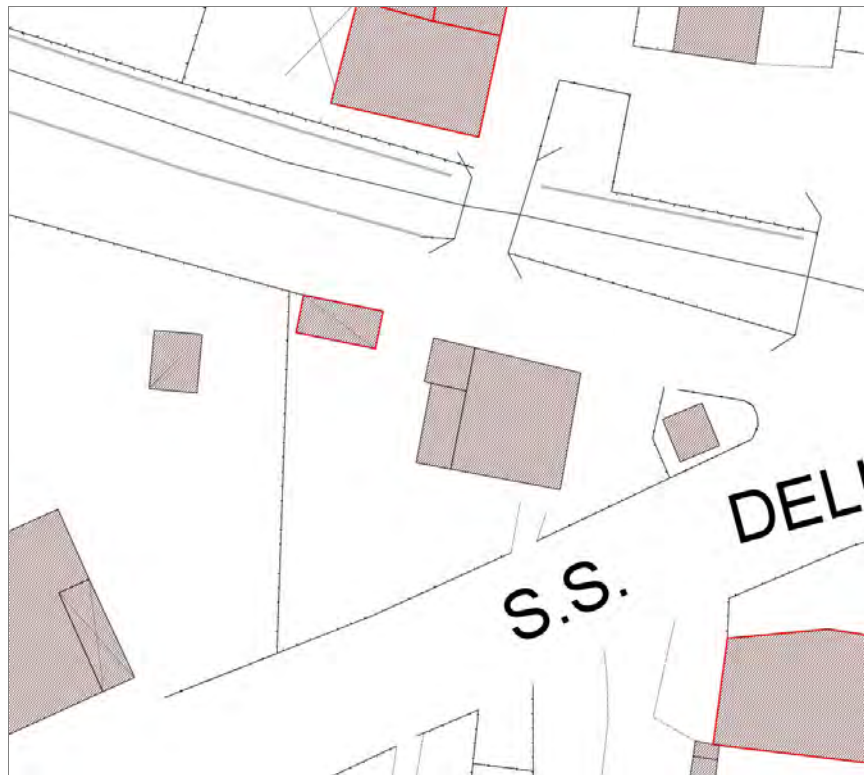
---

### Informazioni sull'Edificato Minore 1555



Edifici associati alla Scheda:  
ID 13330 | ID 35664 | ID 42164





## Informazioni sulla Scheda

### Informazioni sulla Scheda

- **Data rilevazione** 14/08/2019
- **Località** MONTUOLO
- **Denominazione** S.S. dell'Abetone del Brennero n. 12

## Informazioni sull'Edificio 13330

- **Usi prevalenti:** non in uso
- **Usi presenti:** dismesso

### Edifici di impianto storico

- **Altri edifici:** rudere

## Informazioni sull'Edificio 35664

- **Usi prevalenti:** residenziale
- **Usi presenti:** residenziale permanente
- **Numero alloggi:** 1

### Manufatti e altri edifici

- **Edifici con caratteri conformi all'edificato tradizionale e/o preesistente:** a carattere non specialistico (di base)

## Informazioni sull'Edificio 42164

- **Usi prevalenti:** accessorio
- **Usi presenti:** accessorio

### Manufatti e altri edifici

- **beni storico culturali a corredo degli edifici:** cappelle

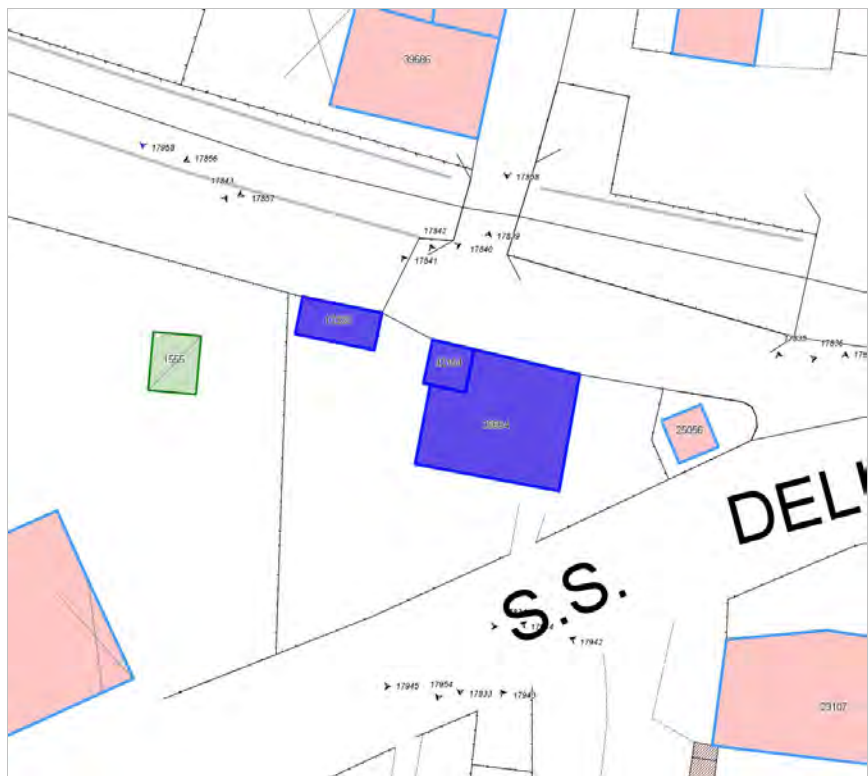


FOTO n° 17840 (edificio 13330)



FOTO n° 17833 (edificio 35664)



FOTO n° 17836 (edificio 35664)



FOTO n° 17842 (edificio 35664)



FOTO n° 17954 (edificio 35664)



FOTO n° 17839 (edificio 42164)

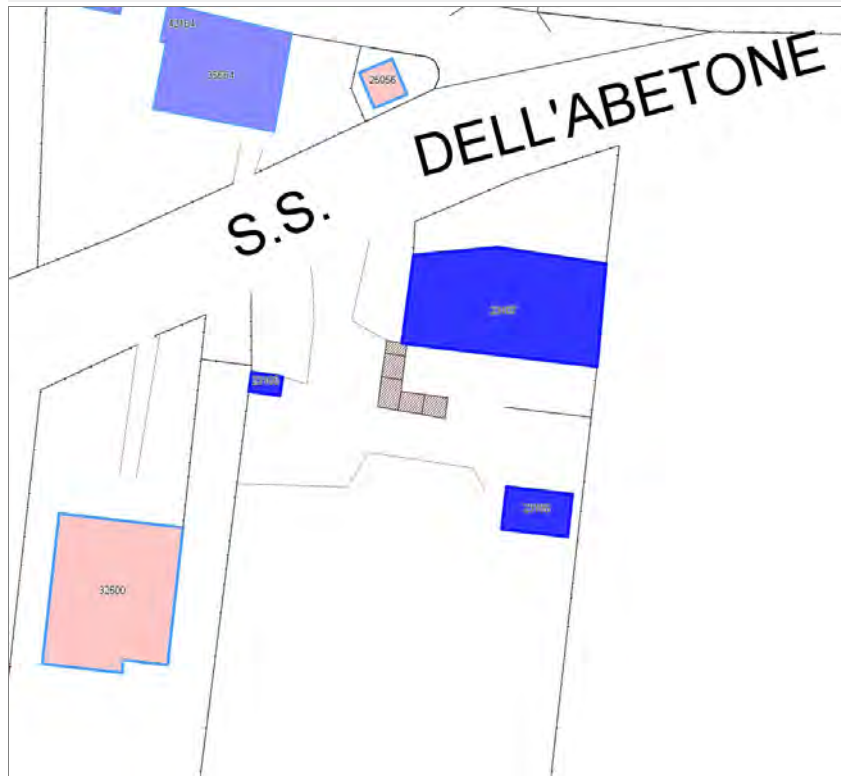


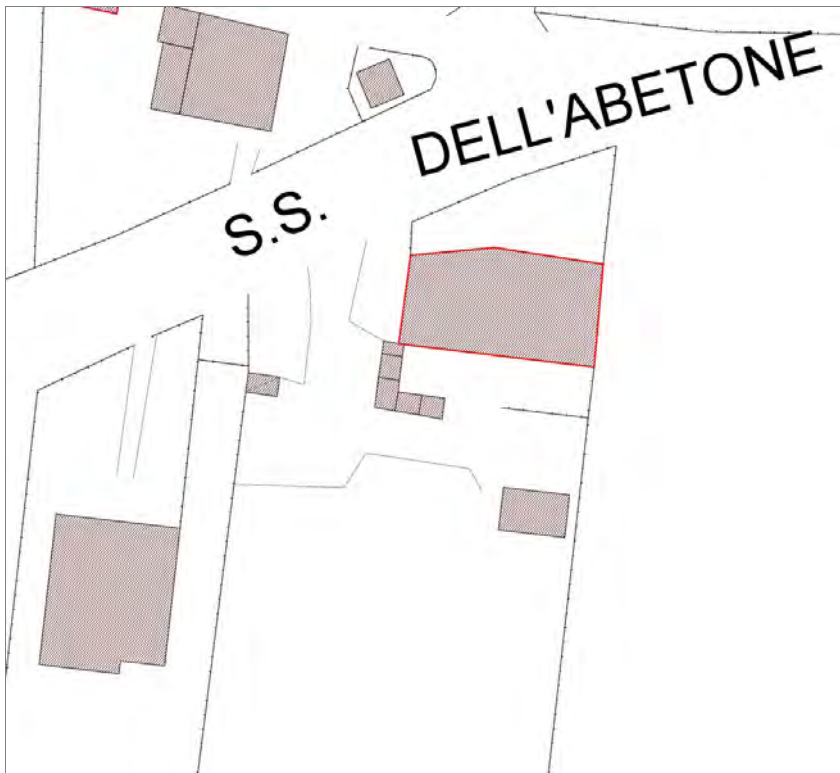
FOTO n° 17841 (edificio 42164)



Edifici associati alla Scheda:

ID 23105 | ID 23106 | ID 23107





## Informazioni sulla Scheda

### Informazioni sulla Scheda

- **Data rilevazione** 14/08/2019
- **Località** MONTUOLO
- **Denominazione** S.S. dell'Abetone del Brennero n. 12

## Informazioni sull'Edificio 23105

- **Uso prevalente:** accessorio
- **Usi presenti:** accessorio

### Manufatti e altri edifici

- **Accessori:** ripostigli, rimessaggi, box

## Informazioni sull'Edificio 23106

- **Uso prevalente:** accessorio
- **Usi presenti:** accessorio

### Manufatti e altri edifici

- **Accessori:** ripostigli, rimessaggi, box

## Informazioni sull'Edificio 23107

- **Uso prevalente:** residenziale
- **Usi presenti:** residenziale permanente
- **Numero alloggi:** 2

### Edifici di impianto storico

- **Edifici di matrice rurale:** casa colonica isolata

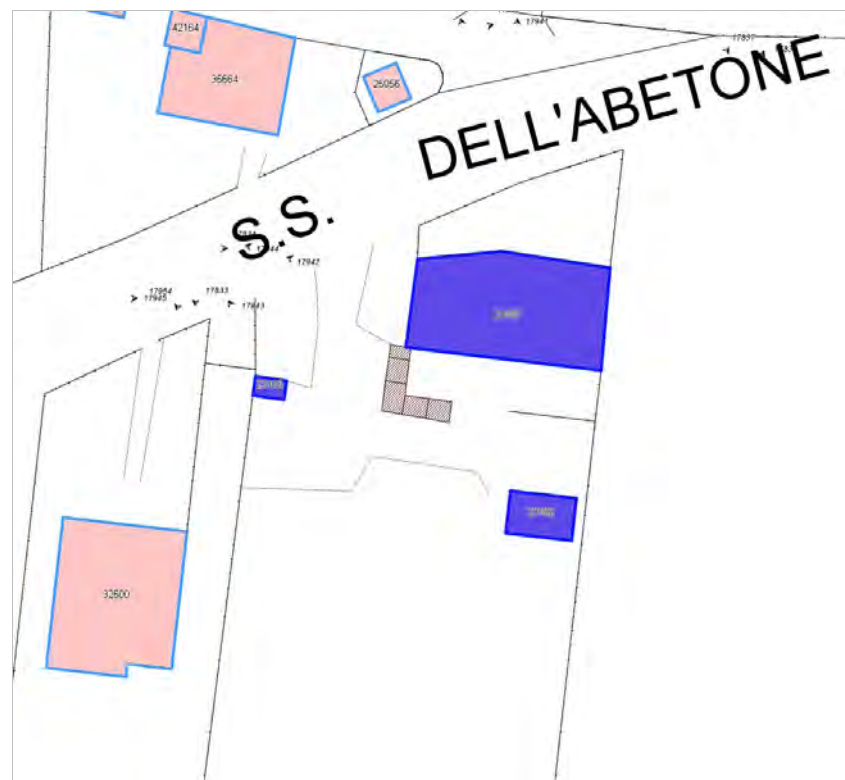


FOTO n° 17838 (edificio 23105)



FOTO n° 17943 (edificio 23106)



FOTO n° 17835 (edificio 23107)



FOTO n° 17837 (edificio 23107)



FOTO n° 17941 (edificio 23107)



FOTO n° 17942 (edificio 23107)



FOTO n° 17944 (edificio 23107)





**Edifici associati alla Scheda:**

ID 24725 | ID 24726 |

**Edificati Minori associati alla Scheda:**

ID 1557 | ID 1558 |





## Informazioni sulla Scheda

### Informazioni sulla Scheda

- **Data rilevazione** 16/08/2019
- **Località** MONTUOLO
- **Denominazione** S.S. dell'Abetone del Brennero n. 12

## Informazioni sull'Edificio 24725

- **Usi prevalente:** non rilevabile

## Informazioni sull'Edificio 24726

- **Usi prevalente:** misto
- **Usi presenti:** accessorio; residenziale permanente
- **Numero alloggi:** 4

### Edifici di impianto storico

- **Edifici con tipologie edilizie di base:** edifici in linea organizzati in complessi plurifamiliari

## Informazioni sull'Edificato Minore 1557

### Tipo

baracca, manufatto precario

## Informazioni sull'Edificato Minore 1558

### Tipo

tettoia



FOTO n° 17968 (edificio 24726)



FOTO n° 17969 (edificio 24726)



FOTO n° 17970 (edificio 24726)



FOTO n° 17973 (edificio 24726)



FOTO n° 17978 (edificio 24726)



FOTO n° 17979 (edificio 24726)



FOTO n° 17980 (edificio 24726)



FOTO n° 17971 (edificato minore 1557)



FOTO n° 17972 (edificato minore 1558)



Edifici associati alla Scheda:

ID 3272 | ID 3921 | ID 21283





## Informazioni sulla Scheda

### Informazioni sulla Scheda

- **Data rilevazione** 16/08/2019
- **Località** FAGNANO
- **Denominazione** S.S. dell'Abetone del Brennero n. 12

## Informazioni sull'Edificio 3272

- **Usi prevalenti:** residenziale
- **Usi presenti:** non in uso

### Edifici di impianto storico

- **Edifici con tipologie edilizie di base:** edifici con preminenza dei caratteri "in schiera"

## Informazioni sull'Edificio 3921

- **Usi prevalenti:** residenziale
- **Usi presenti:** non in uso

### Edifici di impianto storico

- **Edifici con tipologie edilizie di base:** edifici con preminenza dei caratteri "in schiera"

## Informazioni sull'Edificio 21283

- **Usi prevalenti:** residenziale
- **Usi presenti:** residenziale permanente
- **Numero alloggi:** 1

### Edifici di impianto storico

- **Edifici con tipologie edilizie di base:** edifici con preminenza dei caratteri "in schiera"



FOTO n° 17976 (edificio 3272)



FOTO n° 17974 (edificio 3921)



FOTO n° 17975 (edificio 3921)



FOTO n° 17977 (edificio 21283)



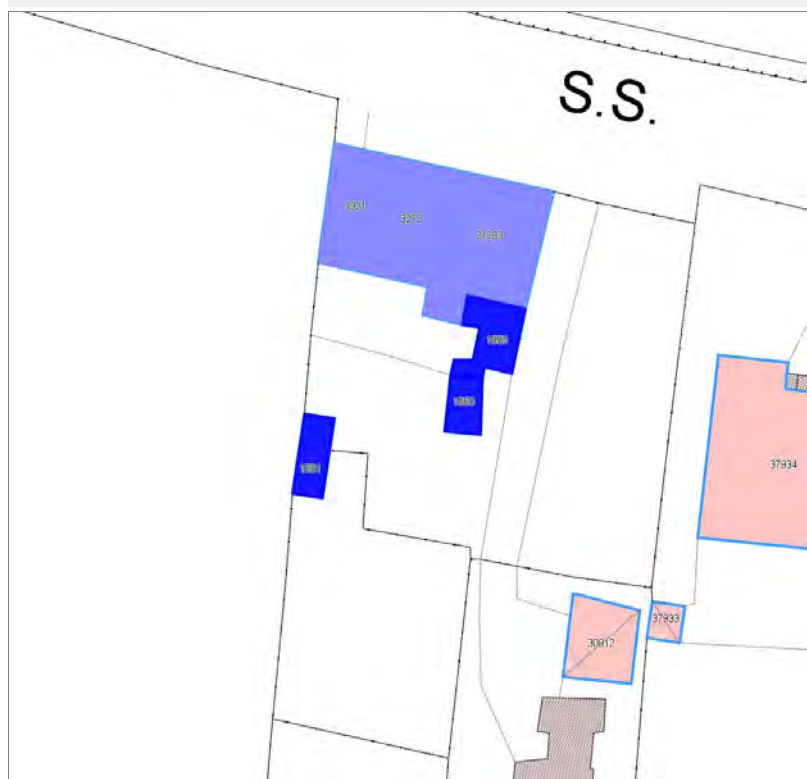
FOTO n° 17981 (edificio 21283)

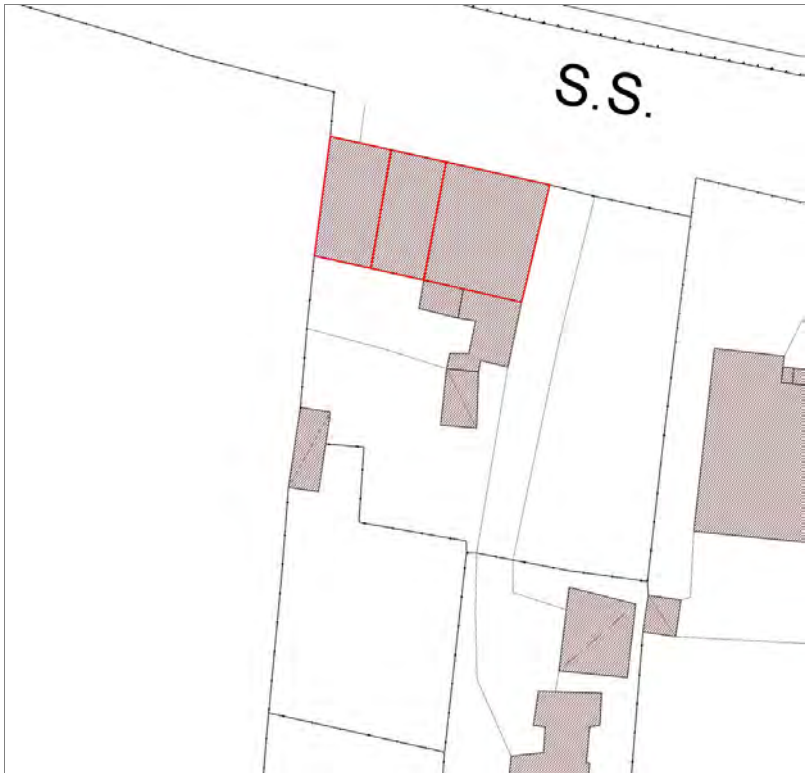




Edificati Minori associati alla Scheda:

ID 1559 | ID 1560 | ID 1561





---

### Informazioni sulla Scheda

---

#### Informazioni sulla Scheda

- **Data rilevazione** 16/08/2019
- **Non rilevabile:** Non accessibile
- **Località** FAGNANO
- **Denominazione** S.S. dell'Abetone del Brennero n. 12

---

### Informazioni sull'Edificato Minore 1559

---

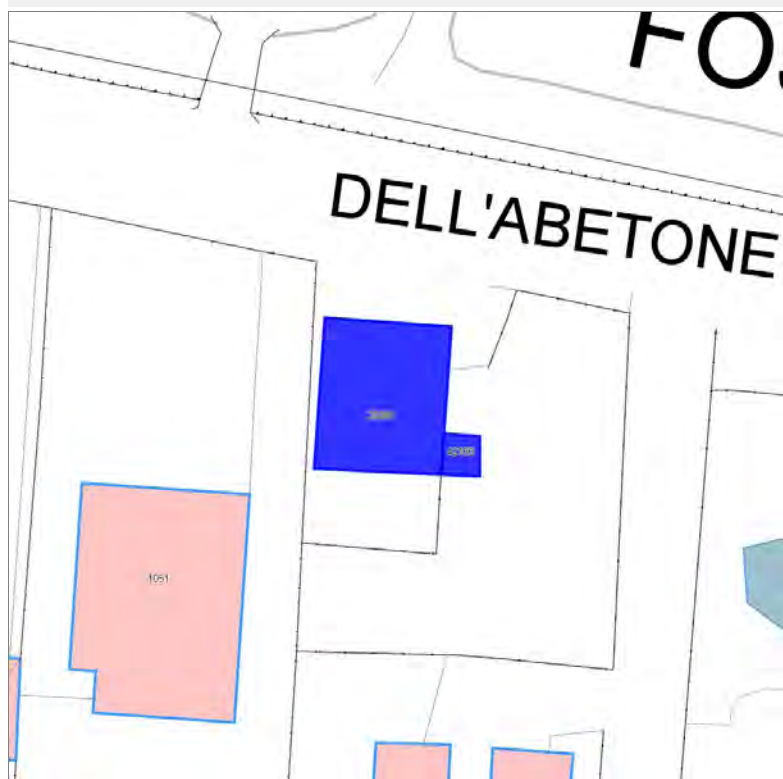
### Informazioni sull'Edificato Minore 1560

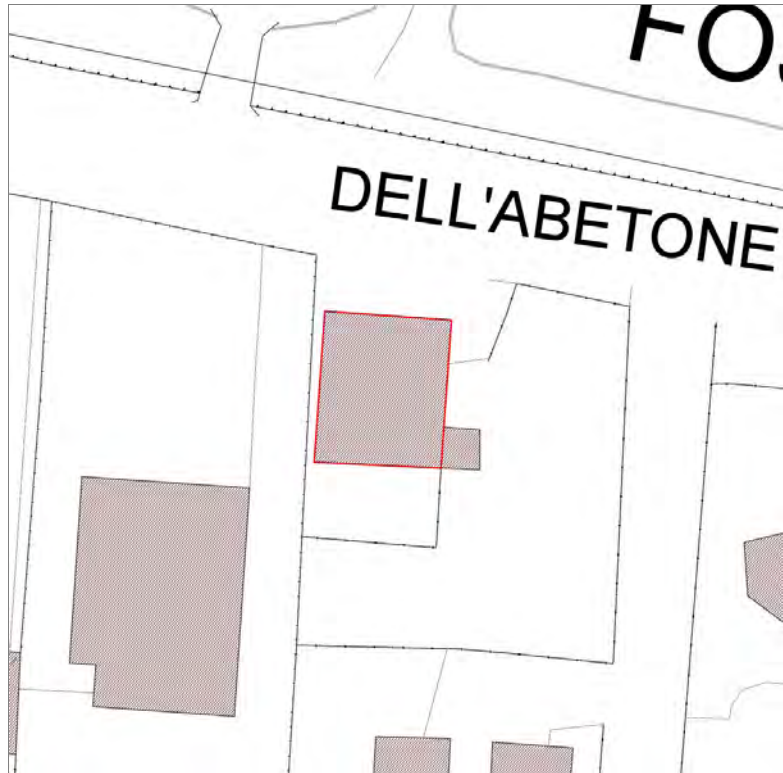
---

### Informazioni sull'Edificato Minore 1561

Edifici associati alla Scheda:

ID 20381 | ID 42166





## Informazioni sulla Scheda

### Informazioni sulla Scheda

- **Data rilevazione** 16/08/2019
- **Località** FAGNANO
- **Denominazione** S.S. dell'Abetone del Brennero n. 12

## Informazioni sull'Edificio 20381

- **Usò prevalente:** residenziale
- **Usi presenti:** residenziale permanente
- **Numero alloggi:** 1

### Edifici di impianto storico

- **Edifici con tipologie edilizie di base:** edifici in linea organizzati in complessi plurifamiliari

## Informazioni sull'Edificio 42166

- **Usò prevalente:** accessorio
- **Usi presenti:** accessorio

### Manufatti e altri edifici

- **Accessori:** ripostigli, rimessaggi, box

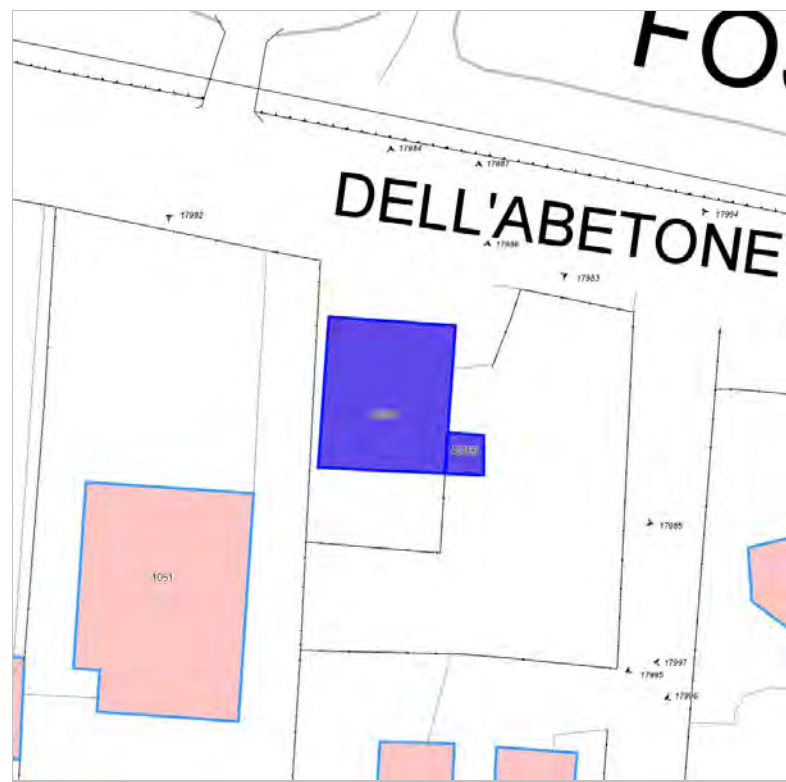


FOTO n° 17982 (edificio 20381)



FOTO n° 17983 (edificio 20381)



FOTO n° 17984 (edificio 20381)



FOTO n° 17985 (edificio 20381)



FOTO n° 17986 (edificio 42166)



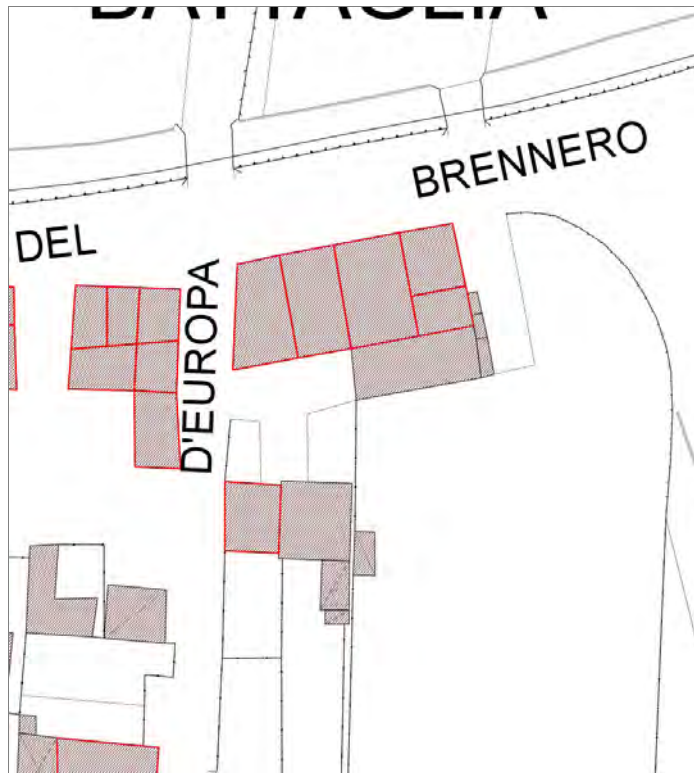
FOTO n° 17987 (edificio 42166)



Edifici associati alla Scheda:

ID 12563 | ID 21882 | ID 33424 | ID 42167





## Informazioni sulla Scheda

### Informazioni sulla Scheda

- **Data rilevazione** 16/08/2019
- **Località** FAGNANO
- **Denominazione** S.S. dell'Abetone del Brennero n. 12

## Informazioni sull'Edificio 12563

- **Usi prevalenti:** residenziale
- **Usi presenti:** residenziale permanente
- **Numero alloggi:** 2

### Edifici di impianto storico

- **Edifici con tipologie edilizie di base:** edifici con preminenza dei caratteri "in schiera"

## Informazioni sull'Edificio 21882

- **Usi prevalenti:** accessorio
- **Usi presenti:** accessorio

### Manufatti e altri edifici

- **Accessori:** ripostigli, rimessaggi, box

## Informazioni sull'Edificio 33424

- **Usi prevalenti:** residenziale
- **Usi presenti:** residenziale permanente
- **Numero alloggi:** 2

### Edifici di impianto storico

- **Edifici con tipologie edilizie di base:** edifici con preminenza dei caratteri "in schiera"

## Informazioni sull'Edificio 42167

- **Usi prevalenti:** accessorio
- **Usi presenti:** accessorio

### Manufatti e altri edifici

- **Accessori:** ripostigli, rimessaggi, box



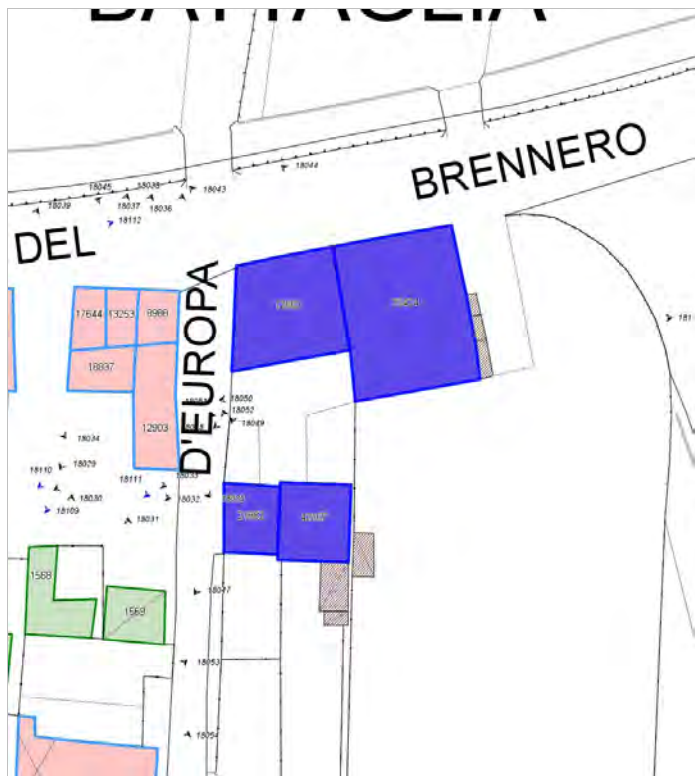


FOTO n° 18043 (edificio 12563)



FOTO n° 18045 (edificio 12563)




FOTO n° 18048 (edificio 12563)



FOTO n° 18049 (edificio 12563)



FOTO n° 18047 (edificio 21882)



FOTO n° 18052 (edificio 21882)



FOTO n° 18044 (edificio 33424)



FOTO n° 18050 (edificio 33424)




FOTO n° 18115 (edificio 33424)



FOTO n° 18116 (edificio 33424)

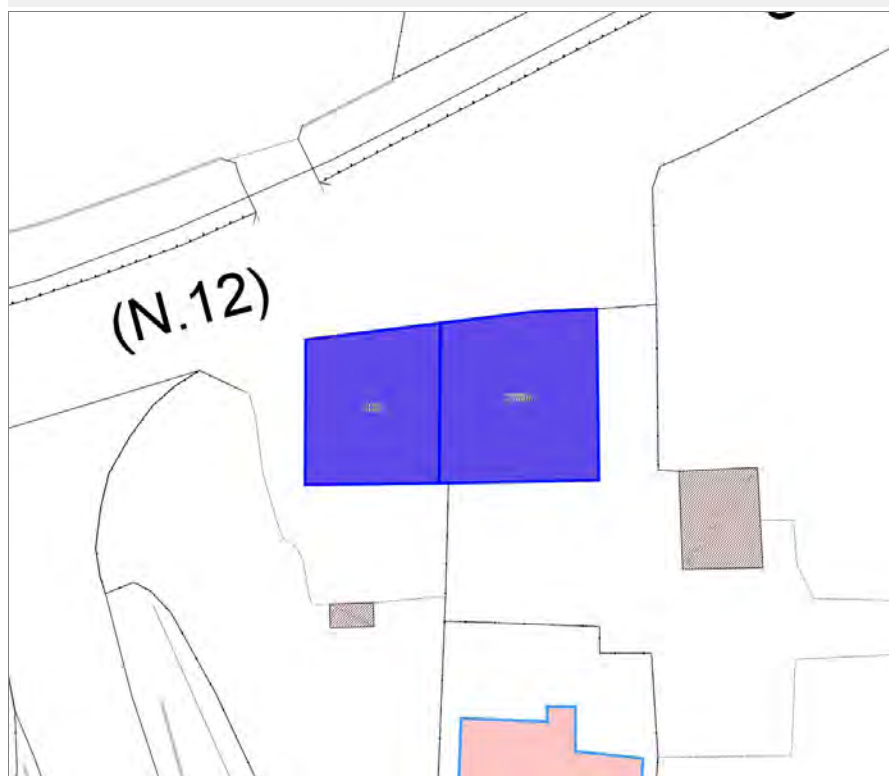


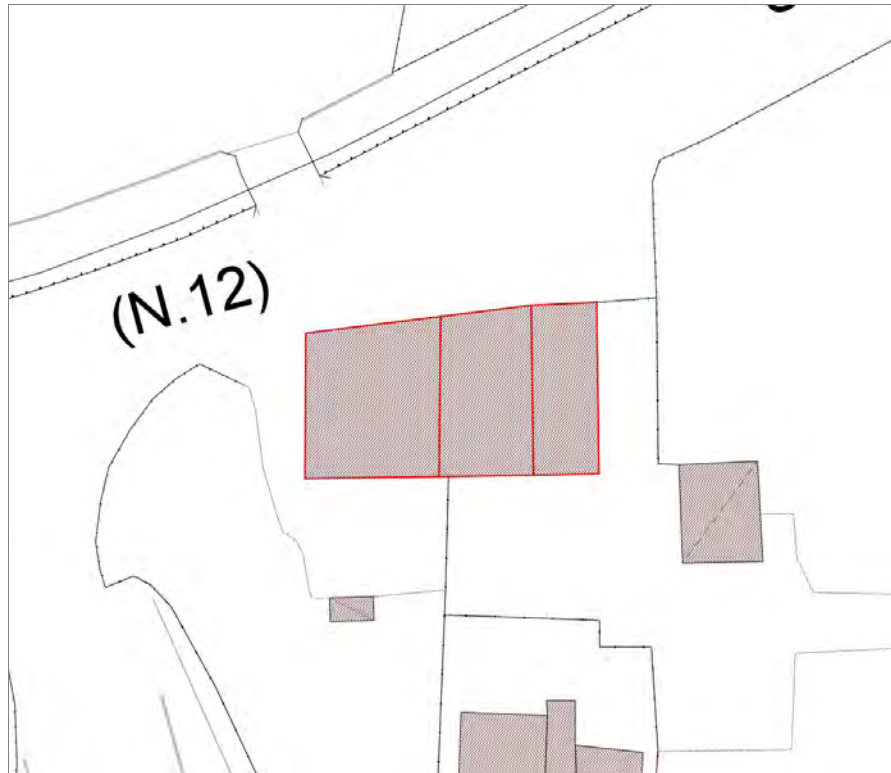
FOTO n° 18051 (edificio 42167)



Edifici associati alla Scheda:

ID 420 | ID 27594





## Informazioni sulla Scheda

### Informazioni sulla Scheda

- **Data rilevazione** 16/08/2019
- **Località** FAGNANO
- **Denominazione** S.S. dell'Abetone del Brennero n. 12

## Informazioni sull'Edificio 420

- **Usi prevalente:** residenziale
- **Usi presenti:** residenziale permanente
- **Numero alloggi:** 1

### Edifici di impianto storico

- **Edifici con tipologie edilizie di base:** edifici con preminenza dei caratteri "in linea"

## Informazioni sull'Edificio 27594

- **Usi prevalente:** misto
- **Usi presenti:** esercizi di vicinato; residenziale permanente
- **Numero alloggi:** 1

### Edifici di impianto storico

- **Edifici con tipologie edilizie di base:** edifici con preminenza dei caratteri "in schiera"



FOTO n° 18117 (edificio 420)



FOTO n° 18118 (edificio 420)



FOTO n° 18119 (edificio 420)



FOTO n° 18120 (edificio 27594)



FOTO n° 18121 (edificio 27594)



Edifici associati alla Scheda:

ID 3720 | ID 16559 | ID 35822 | ID 37026 | ID 40016 | ID 41209 | ID 44245





## Informazioni sulla Scheda

### Informazioni sulla Scheda

- **Data rilevazione** 16/08/2019
- **Località** FAGNANO
- **Denominazione** S.S. dell'Abetone del Brennero n. 12

## Informazioni sull'Edificio 3720

- **Uso prevalente:** non in uso
- **Usi presenti:** non in uso

### Edifici di impianto storico

- **Edifici con tipologie edilizie di base:** edifici con preminenza dei caratteri "in schiera"

## Informazioni sull'Edificio 16559

- **Uso prevalente:** non rilevabile

## Informazioni sull'Edificio 35822

- **Uso prevalente:** misto
- **Usi presenti:** non in uso; residenziale permanente
- **Numero alloggi:** 3

### Edifici di impianto storico

- **Edifici con tipologie edilizie di base:** edifici con preminenza dei caratteri "in linea"

## Informazioni sull'Edificio 37026

- **Uso prevalente:** residenziale
- **Usi presenti:** residenziale permanente
- **Numero alloggi:** 1

### Edifici di impianto storico

- **Edifici con tipologie edilizie di base:** edifici con preminenza dei caratteri "in schiera"

## Informazioni sull'Edificio 40016

- **Uso prevalente:** non rilevabile

## Informazioni sull'Edificio 41209

- **Uso prevalente:** non rilevabile

## Informazioni sull'Edificio 44245

### Edifici di impianto storico

- **Edifici di matrice rurale:** fienili, stalle, manufatti di rimessaggio, ecc.







FOTO n° 18122 (edificio 3720)



FOTO n° 18124 (edificio 3720)



FOTO n° 18125 (edificio 3720)



FOTO n° 18127 (edificio 35822)



FOTO n° 18126 (edificio 37026)



FOTO n° 18123 (edificio 40016)



FOTO n° 18128 (edificio 44245)



FOTO n° 18129 (edificio 44245)



Edificati Minori associati alla Scheda:

ID 1580





---

## Informazioni sulla Scheda

---

### Informazioni sulla Scheda

- **Data rilevazione** 16/08/2019
- **Non rilevabile:** Non accessibile
- **Località** FAGNANO
- **Denominazione** S.S. dell'Abetone del Brennero n. 12

---

## Informazioni sull'Edificato Minore 1580

Edifici associati alla Scheda:

ID 11041 | ID 31443 | ID 42170 |



E DEL



## Informazioni sulla Scheda

### Informazioni sulla Scheda

- **Data rilevazione** 16/08/2019
- **Località** FAGNANO
- **Denominazione** S.S. dell'Abetone del Brennero n. 12

## Informazioni sull'Edificio 11041

- **Uso prevalente:** non rilevabile

## Informazioni sull'Edificio 31443

- **Uso prevalente:** non rilevabile

## Informazioni sull'Edificio 42170

- **Uso prevalente:** residenziale
- **Usi presenti:** residenziale permanente
- **Numero alloggi:** 2

### Edifici di impianto storico

- **Edifici di matrice rurale:** casa colonica isolata





FOTO n° 18130 (edificio 42170)



FOTO n° 18131 (edificio 42170)



Edificati Minori associati alla Scheda:

ID 1579





---

## Informazioni sulla Scheda

---

### Informazioni sulla Scheda

- **Data rilevazione** 16/08/2019
- **Non rilevabile:** Non accessibile
- **Località** FAGNANO
- **Denominazione** S.S. dell'Abetone del Brennero n. 12

---

## Informazioni sull'Edificato Minore 1579

**Edifici associati alla Scheda:**

ID 24254 ID 42173

**Edificati Minori associati alla Scheda:**

ID 1581



DEL



## Informazioni sulla Scheda

### Informazioni sulla Scheda

- **Data rilevazione** 16/08/2019
- **Località** FAGNANO
- **Denominazione** S.S. dell'Abetone del Brennero n. 12

## Informazioni sull'Edificio 24254

- **Usi prevalenti:** misto
  - **Usi presenti:** industriale; residenziale permanente
  - **Numero alloggi:** 1
- Manufatti e altri edifici**
- **Edifici con caratteri conformi all'edificato tradizionale e/o preesistente:** a carattere non specialistico (di base)

## Informazioni sull'Edificio 42173

- **Usi prevalenti:** misto
  - **Usi presenti:** esercizi di vicinato; residenziale permanente
  - **Numero alloggi:** 1
- Edifici di impianto storico**
- **Edifici con tipologie edilizie di base:** edifici con preminenza dei caratteri "in linea"

## Informazioni sull'Edificato Minore 1581

Tipo  
tettoia



FOTO n° 18159 (edificio 24254)



FOTO n° 18161 (edificio 24254)



FOTO n° 18156 (edificio 42173)



FOTO n° 18157 (edificio 42173)



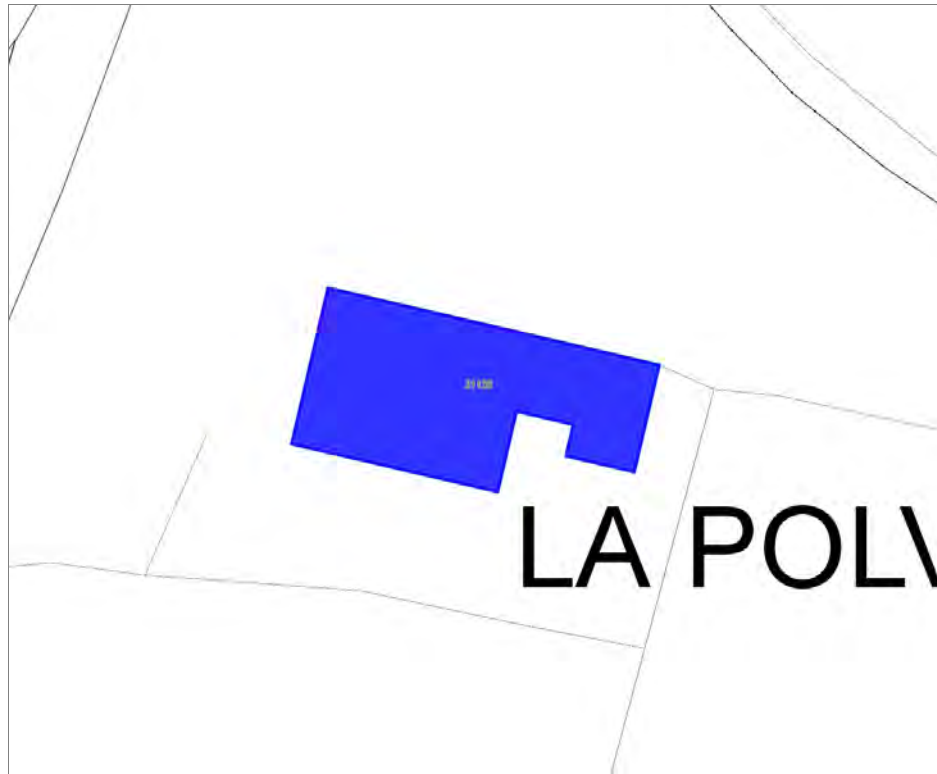
FOTO n° 18158 (edificio 42173)



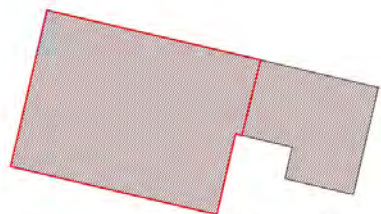
FOTO n° 18160 (edificato minore 1581)



Edifici associati alla Scheda:  
ID 31138







LA POLV

## Informazioni sulla Scheda

### Informazioni sulla Scheda

- **Data rilevazione** 16/08/2019
- **Località** NAVE
- **Denominazione** La Polveriera

## Informazioni sull'Edificio 31138

- **Usi prevalente:** misto
- **Usi presenti:** non in uso; residenziale permanente
- **Numero alloggi:** 1

### Edifici di impianto storico

- **Edifici di matrice rurale:** casa colonica isolata

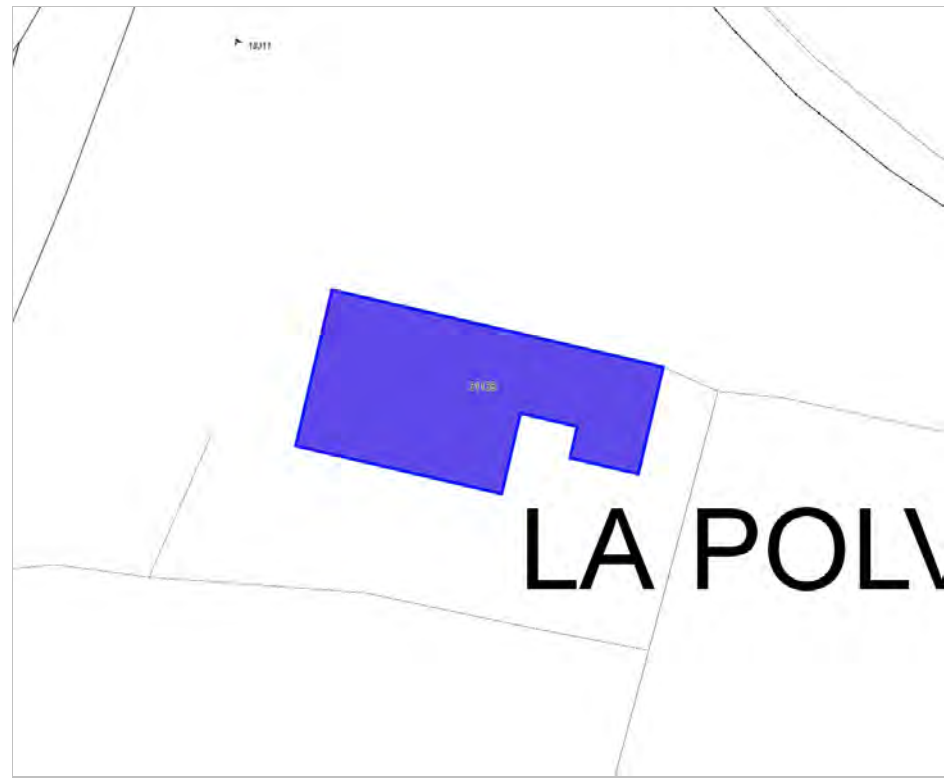


FOTO n° 18311 (edificio 31138)



FOTO n° 18312 (edificio 31138)



FOTO n° 18313 (edificio 31138)

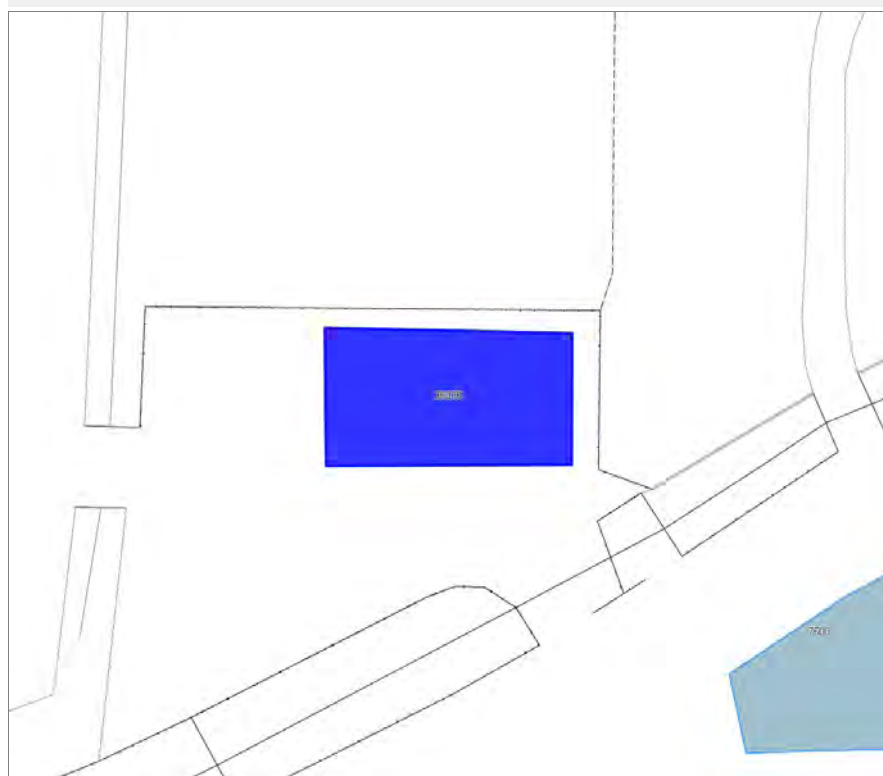


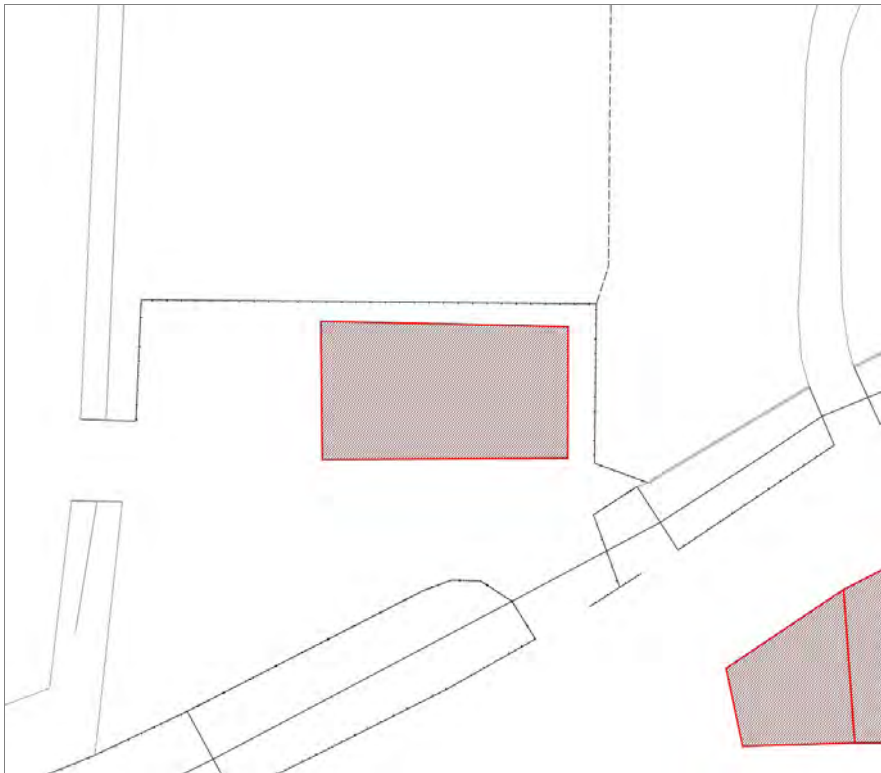
FOTO n° 18314 (edificio 31138)



Edifici associati alla Scheda:

ID 36935





## Informazioni sulla Scheda

### Informazioni sulla Scheda

- **Data rilevazione** 16/08/2019
- **Località** FAGNANO
- **Denominazione** S.S. dell'Abetone del Brennero n. 12

## Informazioni sull'Edificio 36935

- **Usò prevalente:** residenziale
- **Usi presenti:** residenziale permanente
- **Numero alloggi:** 2

### Edifici di impianto storico

- **Edifici di matrice rurale:** casa colonica isolata



FOTO n° 18316 (edificio 36935)



FOTO n° 18323 (edificio 36935)



FOTO n° 18409 (edificio 36935)



FOTO n° 18421 (edificio 36935)



Edifici associati alla Scheda:

ID 2214 | ID 25140 | ID 25141 | ID 38541







## Informazioni sulla Scheda

### Informazioni sulla Scheda

- **Data rilevazione** 16/08/2019
- **Località** MONTUOLO
- **Denominazione** Via Pisana

## Informazioni sull'Edificio 2214

- **Usi prevalente:** residenziale
- **Usi presenti:** residenziale permanente
- **Numero alloggi:** 1

### Edifici di impianto storico

- **Edifici con tipologie edilizie di base:** edifici con preminenza dei caratteri "in linea"

## Informazioni sull'Edificio 25140

- **Usi prevalente:** non in uso
- **Usi presenti:** non in uso

### Edifici di impianto storico

- **Edifici con tipologie edilizie di base:** edifici con preminenza dei caratteri "in linea"

## Informazioni sull'Edificio 25141

- **Usi prevalente:** non rilevabile

## Informazioni sull'Edificio 38541

- **Usi prevalente:** residenziale
- **Usi presenti:** residenziale permanente
- **Numero alloggi:** 1

### Edifici di impianto storico

- **Edifici con tipologie edilizie di base:** edifici con preminenza dei caratteri "in linea"

## Rilievi fotografici



FOTO n° 18442 (edificio 2214)



FOTO n° 18443 (edificio 2214)



FOTO n° 18439 (edificio 25140)



FOTO n° 18440 (edificio 25140)



FOTO n° 18452 (edificio 25140)



FOTO n° 18441 (edificio 38541)



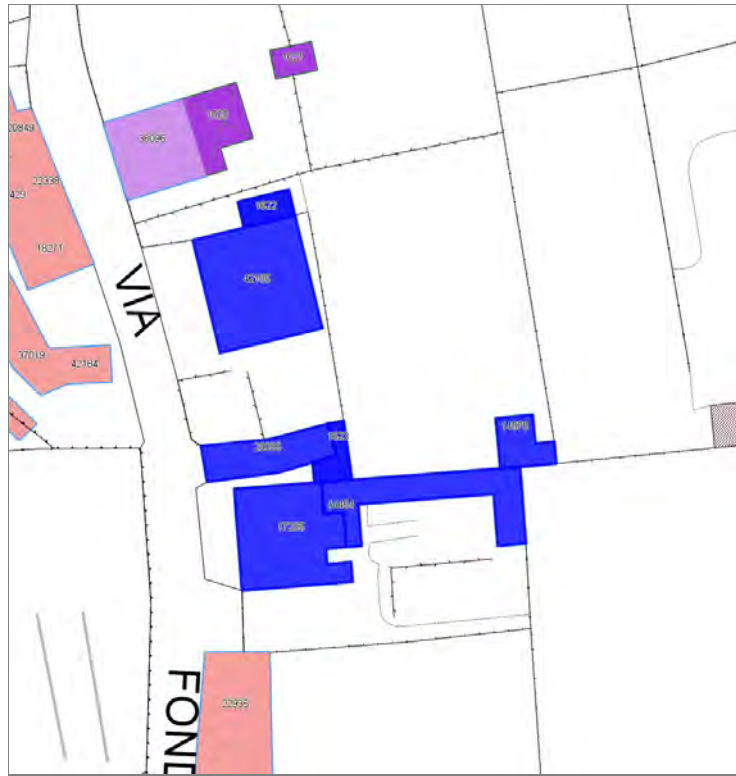
# Report Scheda Edifici sparsi Via Fonda N°861

## Edifici associati alla Scheda:

ID 14878 | ID 17295 | ID 29095 | ID 42185 | ID 44454

## Edificati Minori associati alla Scheda:

ID 1622 | ID 1623





## Informazioni sulla Scheda

### Informazioni sulla Scheda

- **Data rilevazione** 17/08/2019
- **Località** MONTUOLO
- **Denominazione** Via Fonda

## Informazioni sull'Edificio 14878

- **Uso prevalente:** non rilevabile

## Informazioni sull'Edificio 17295

- **Uso prevalente:** misto
- **Usi presenti:** accessorio; residenziale permanente
- **Numero alloggi:** 1

### Edifici di impianto storico

- **Edifici con tipologie edilizie di base:** edifici con preminenza dei caratteri "in linea"

## Informazioni sull'Edificio 29095

- **Uso prevalente:** misto
- **Usi presenti:** accessorio; residenziale permanente
- **Numero alloggi:** 1

### Edifici di impianto storico

- **Edifici di matrice rurale:** fienili, stalle, manufatti di rimessaggio, ecc.

## Informazioni sull'Edificio 42185

- **Uso prevalente:** residenziale
- **Usi presenti:** residenziale permanente
- **Numero alloggi:** 1

### Edifici di impianto storico

- **Edifici con tipologie edilizie di base:** edifici con preminenza dei caratteri "in linea"

## Informazioni sull'Edificio 44454

- **Uso prevalente:** accessorio
- **Usi presenti:** accessorio

### Manufatti e altri edifici

- **Accessori:** ripostigli, rimessaggi, box

## Informazioni sull'Edificato Minore 1622

Tipo  
tettoia

## Informazioni sull'Edificato Minore 1623

Tipo



# Rilievi fotografici



FOTO n° 18709 (edificio 17295)



FOTO n° 18710 (edificio 17295)



FOTO n° 18712 (edificio 17295)



FOTO n° 18713 (edificio 17295)



FOTO n° 18706 (edificio 29095)



FOTO n° 18707 (edificio 29095)



FOTO n° 18708 (edificio 29095)



FOTO n° 18701 (edificio 42185)



FOTO n° 18702 (edificio 42185)



FOTO n° 18703 (edificio 42185)



FOTO n° 18704 (edificio 42185)



FOTO n° 18705 (edificato minore 1622)

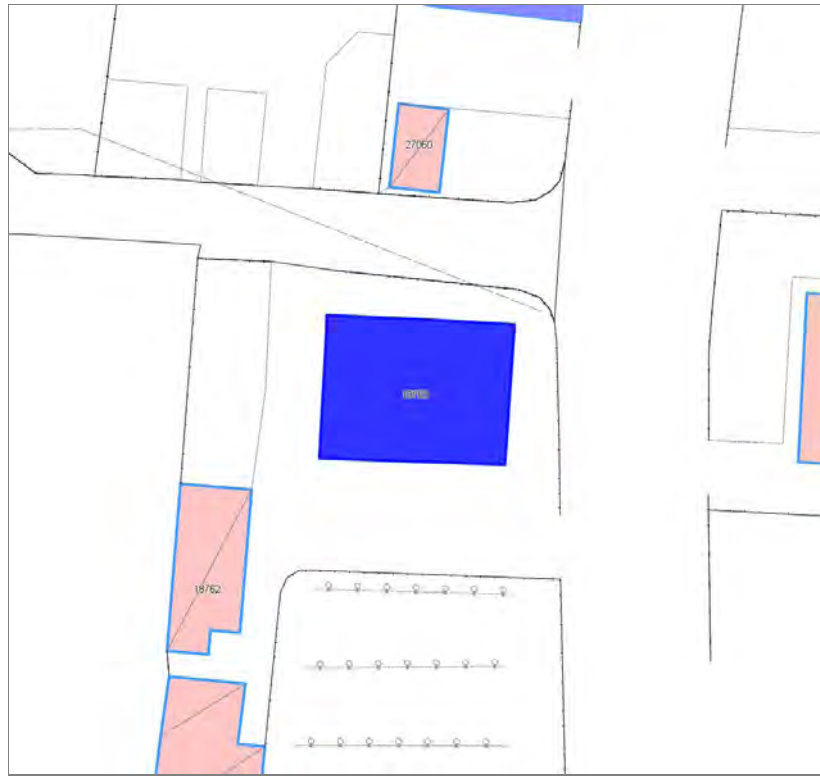


FOTO n° 18711 (edificato minore 1623)





Edifici associati alla Scheda:  
ID 18763





## Informazioni sulla Scheda

### Informazioni sulla Scheda

- **Data rilevazione** 19/08/2019
- **Località** TEMPAGNANO
- **Denominazione** Via Larga

## Informazioni sull'Edificio 18763

- **Usò prevalente:** residenziale
- **Usi presenti:** residenziale permanente
- **Numero alloggi:** 2

### Edifici di impianto storico

- **Edifici con tipologie edilizie di base:** edifici con preminenza dei caratteri "in schiera"

# Rilievi fotografici

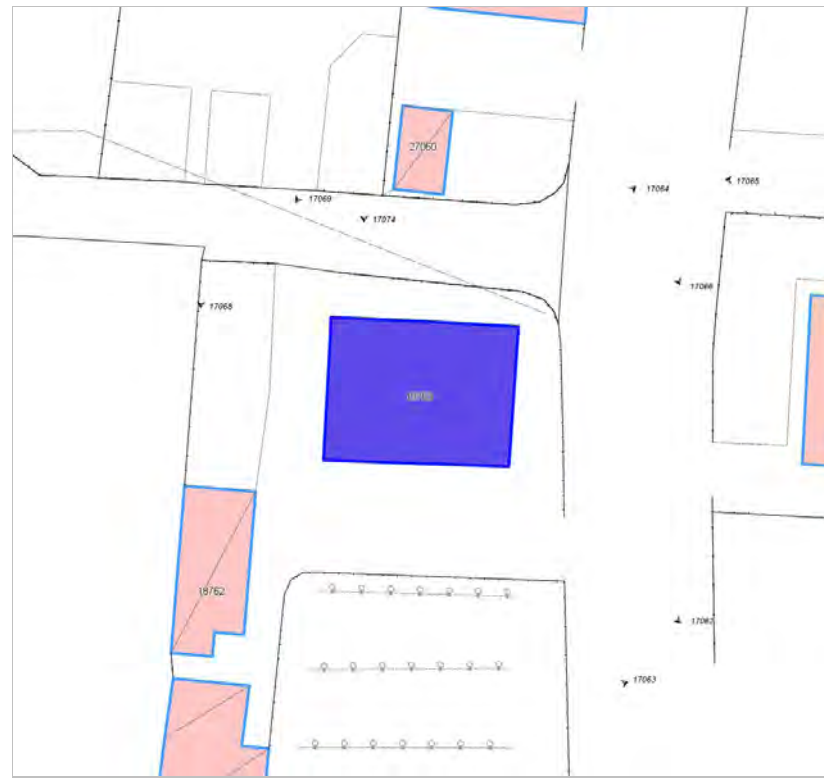


FOTO n° 17062 (edificio 18763)



FOTO n° 17064 (edificio 18763)







## Informazioni sulla Scheda

### Informazioni sulla Scheda

- **Data rilevazione** 19/08/2019
- **Località** TEMPAGNANO
- **Denominazione** Via Piccionara

## Informazioni sull'Edificio 18925

- **Uso prevalente:** residenziale
- **Usi presenti:** residenziale permanente
- **Numero alloggi:** 1

### Edifici di impianto storico

- **Edifici di matrice rurale:** casa padronale

## Informazioni sull'Edificio 24373

- **Uso prevalente:** misto
- **Usi presenti:** privato; residenziale permanente

### Edifici di impianto storico

- **Edifici di matrice rurale:** casa padronale

## Informazioni sull'Edificio 28658

- **Uso prevalente:** accessorio
- **Usi presenti:** accessorio

### Manufatti e altri edifici

- **Accessori:** ripostigli, rimessaggi, box

# Rilievi fotografici

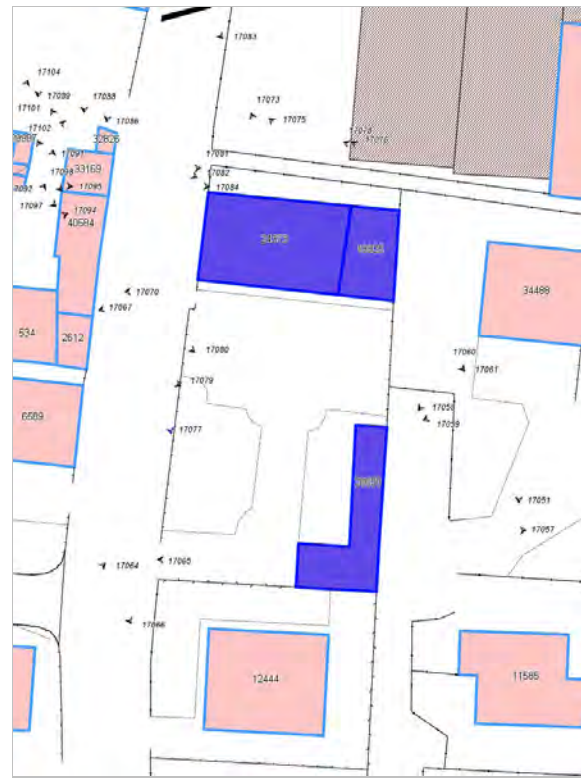


FOTO n° 17060 (edificio 18925)



FOTO n° 17061 (edificio 18925)



FOTO n° 17075 (edificio 18925)



FOTO n° 17067 (edificio 24373)



FOTO n° 17070 (edificio 24373)



FOTO n° 17073 (edificio 24373)



FOTO n° 17057 (edificio 28658)



FOTO n° 17065 (edificio 28658)





# Report Scheda Edifici sparsi Via Piccionara N°865

## Edifici associati alla Scheda:

ID 34488 ID 40320

## Edificati Minori associati alla Scheda:

ID 1652





## Informazioni sulla Scheda

### Informazioni sulla Scheda

- **Data rilevazione** 19/08/2019
- **Località** TEMPAGNANO
- **Denominazione** Via Piccionara

## Informazioni sull'Edificio 34488

- **Usò prevalente:** residenziale
- **Usi presenti:** residenziale permanente
- **Numero alloggi:** 1

### Edifici di impianto storico

- **Edifici con tipologie edilizie di base:** edifici con preminenza dei caratteri "in linea"

## Informazioni sull'Edificio 40320

- **Usò prevalente:** residenziale
- **Usi presenti:** residenziale permanente
- **Numero alloggi:** 1

### Edifici di impianto storico

- **Edifici con tipologie edilizie di base:** edifici con preminenza dei caratteri "in schiera"

## Informazioni sull'Edificato Minore 1652

Tipo  
**tettoia**

# Rilievi fotografici



FOTO n° 17051 (edificio 34488)



FOTO n° 17058 (edificio 34488)



FOTO n° 17076 (edificio 34488)



FOTO n° 17053 (edificio 40320)



FOTO n° 17059 (edificio 40320)



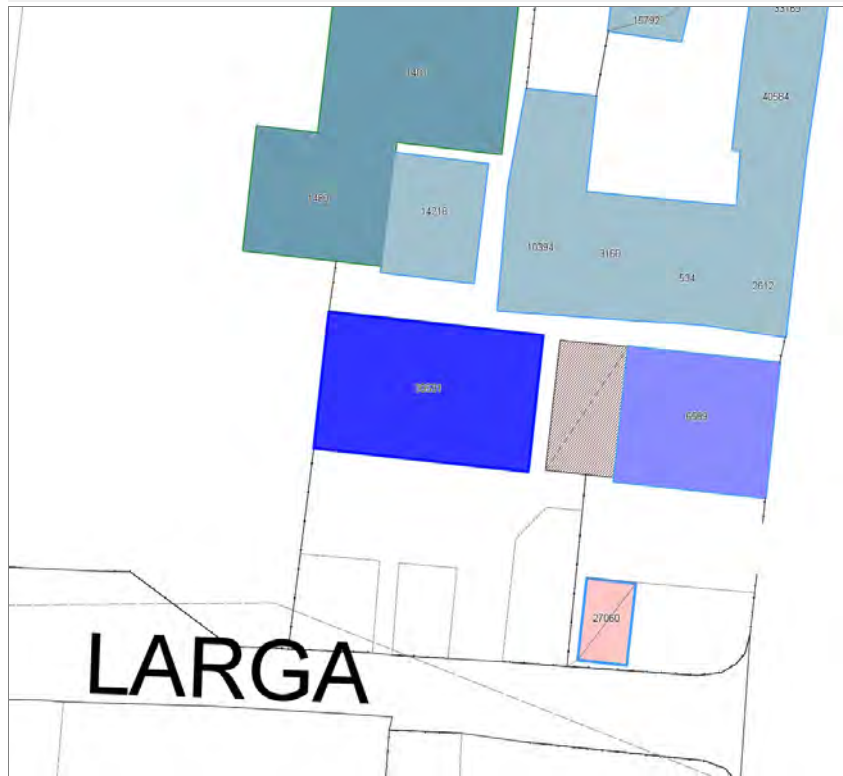
FOTO n° 17078 (edificio 40320)

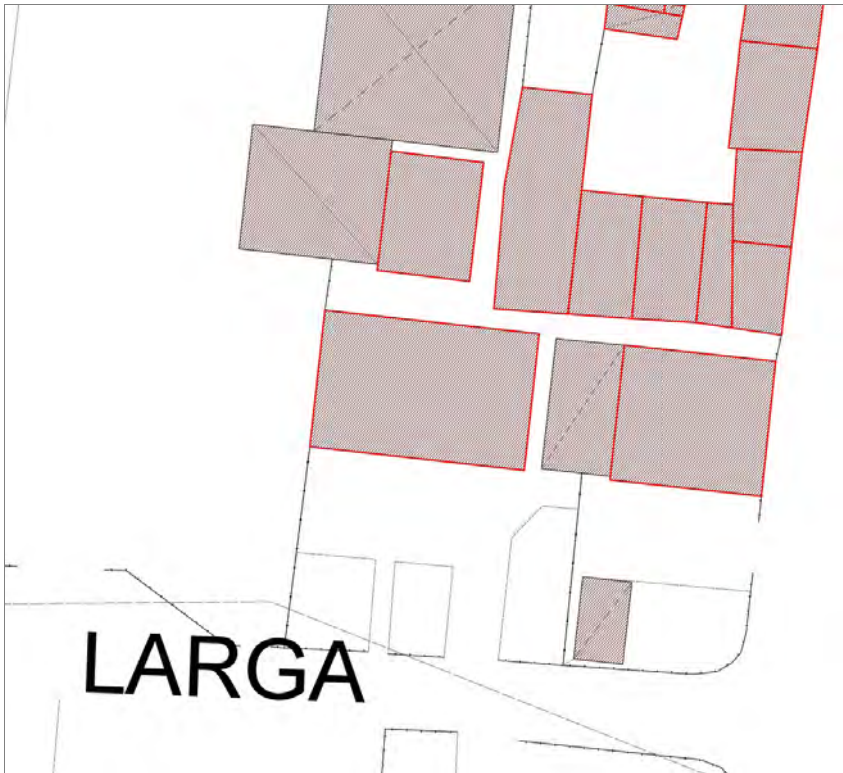


FOTO n° 18903 (edificio minore 1652)



Edifici associati alla Scheda:  
ID 30531





## Informazioni sulla Scheda

### Informazioni sulla Scheda

- **Data rilevazione** 19/08/2019
- **Località** TEMPAGNANO
- **Denominazione** Via Larga

## Informazioni sull'Edificio 30531

- **Usò prevalente:** residenziale
- **Usi presenti:** residenziale permanente
- **Numero alloggi:** 1

### Edifici di impianto storico

- **Edifici di matrice rurale:** casa colonica isolata



FOTO n° 17068 (edificio 30531)



FOTO n° 17071 (edificio 30531)





Edifici associati alla Scheda:  
ID 6589





## Informazioni sulla Scheda

### Informazioni sulla Scheda

- **Data rilevazione** 19/08/2019
- **Località** TEMPAGNANO
- **Denominazione** Via Larga

## Informazioni sull'Edificio 6589

- **Usò prevalente:** residenziale
- **Usi presenti:** residenziale permanente
- **Numero alloggi:** 1

### Edifici di impianto storico

- **Edifici con tipologie edilizie di base:** edifici in linea organizzati in complessi plurifamiliari

## Rilievi fotografici

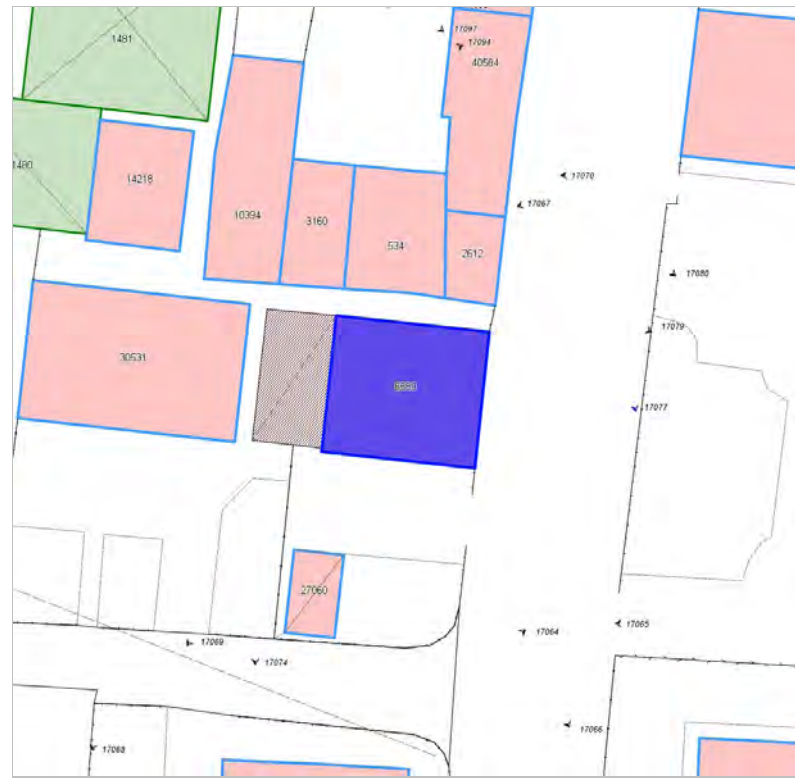


FOTO n° 17066 (edificio 6589)



FOTO n° 17069 (edificio 6589)



Edifici associati alla Scheda:  
ID 15256





## Informazioni sulla Scheda

### Informazioni sulla Scheda

- **Data rilevazione** 19/08/2019
- **Località** TEMPAGNANO
- **Denominazione** Via Piccionara

## Informazioni sull'Edificio 15256

- **Usi prevalenti:** residenziale
- **Usi presenti:** residenziale permanente

### Edifici di impianto storico

- **Edifici con tipologie edilizie di base:** edifici in linea organizzati in complessi plurifamiliari

# Rilievi fotografici



FOTO n° 17087 (edificio 15256)



FOTO n° 17090 (edificio 15256)



FOTO n° 17093 (edificio 15256)



FOTO n° 17096 (edificio 15256)

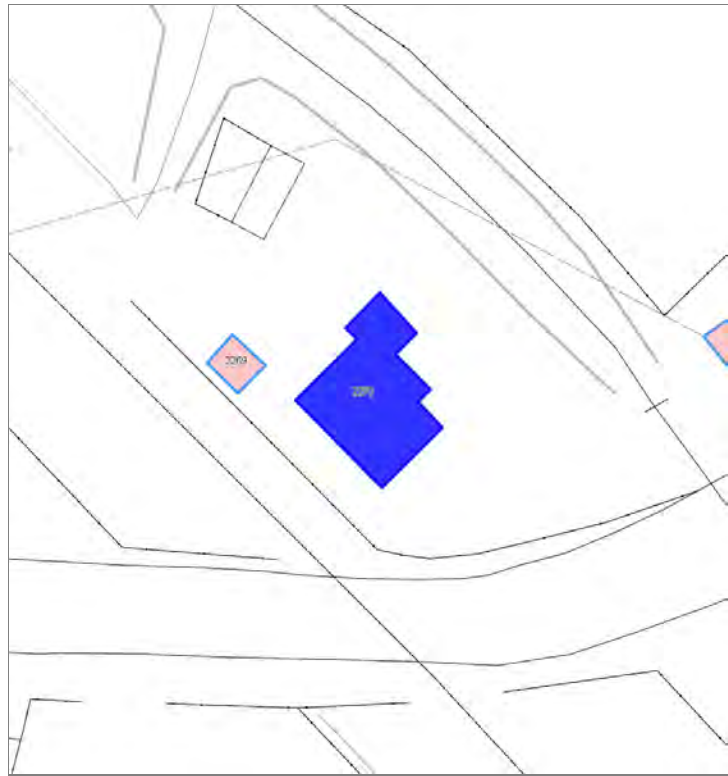


FOTO n° 17099 (edificio 15256)





Edifici associati alla Scheda:  
ID 2270





## Informazioni sulla Scheda

### Informazioni sulla Scheda

- **Data rilevazione** 19/08/2019
- **Località** MUGNANO
- **Denominazione** Via Enrico Mattei

## Informazioni sull'Edificio 2270

- **Usi prevalente:** residenziale
- **Usi presenti:** residenziale permanente
- **Numero alloggi:** 1

### Edifici di impianto storico

- **Edifici a carattere specialistico:** civile



FOTO n° 16835 (edificio 2270)



FOTO n° 16837 (edificio 2270)



FOTO n° 16838 (edificio 2270)



FOTO n° 16841 (edificio 2270)



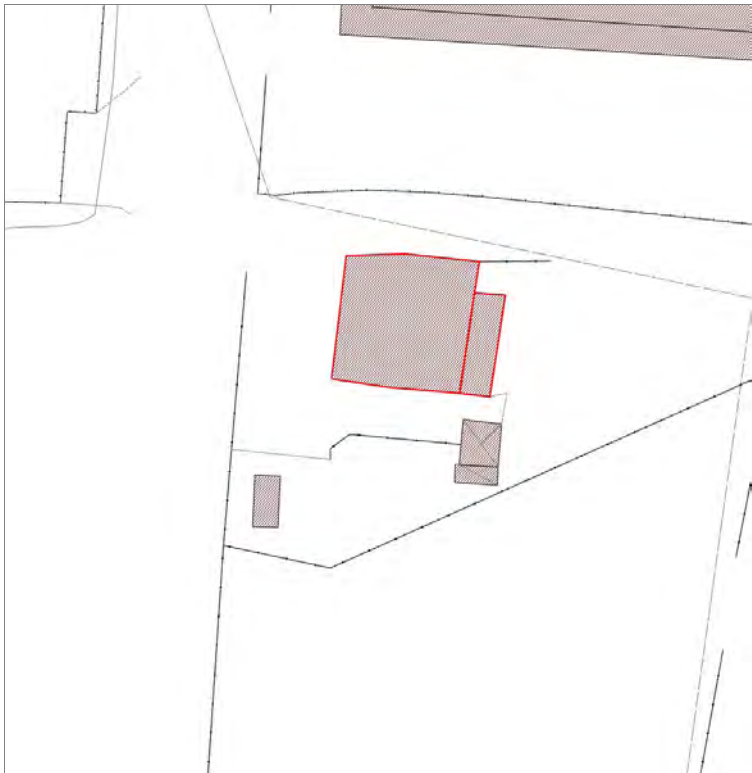
**Edifici associati alla Scheda:**

ID 14864

**Edificati Minori associati alla Scheda:**

ID 1455 | ID 1456





## Informazioni sulla Scheda

### Informazioni sulla Scheda

- **Data rilevazione** 19/08/2019
- **Località** MUGNANO
- **Denominazione** Via Enrico Mattei

## Informazioni sull'Edificio 14864

- **Usò prevalente:** residenziale
- **Usi presenti:** residenziale permanente
- **Numero alloggi:** 2

### Edifici di impianto storico

- **Edifici di matrice rurale:** casa colonica isolata

## Informazioni sull'Edificato Minore 1455

### Tipo

baracca, manufatto precario

## Informazioni sull'Edificato Minore 1456

### Tipo

baracca, manufatto precario



FOTO n° 16809 (edificio 14864)



FOTO n° 16815 (edificio 14864)



FOTO n° 16816 (edificio 14864)



FOTO n° 16821 (edificio 14864)



FOTO n° 16812 (edificato minore 1455)



FOTO n° 16819 (edificato minore 1455)



FOTO n° 16818 (edificato minore 1456)





**Edifici associati alla Scheda:**

ID 12963 | ID 12964 | ID 12965 | ID 39655 | ID 39656

**Edificati Minori associati alla Scheda:**

ID 1454 | ID 1653 | ID 1654 | ID 1655





## Informazioni sulla Scheda

### Informazioni sulla Scheda

- **Data rilevazione** 19/08/2019
- **Località** MUGNANO
- **Denominazione** Via Enrico Mattei

## Informazioni sull'Edificio 12963

- **Usi prevalenti:** accessorio
- **Usi presenti:** accessorio

### Edifici di impianto storico

- **Edifici di matrice rurale:** fienili, stalle, manufatti di rimessaggio, ecc.

## Informazioni sull'Edificio 12964

- **Usi prevalenti:** residenziale
- **Usi presenti:** residenziale permanente
- **Numero alloggi:** 1

### Edifici di impianto storico

- **Edifici di matrice rurale:** casa padronale

## Informazioni sull'Edificio 12965

- **Usi prevalenti:** accessorio
- **Usi presenti:** accessorio

### Edifici di impianto storico

- **Edifici di matrice rurale:** fienili, stalle, manufatti di rimessaggio, ecc.

## Informazioni sull'Edificio 39655

- **Usi prevalenti:** accessorio
- **Usi presenti:** accessorio

### Edifici di impianto storico

- **Edifici di matrice rurale:** fienili, stalle, manufatti di rimessaggio, ecc.

## Informazioni sull'Edificio 39656

- **Usi prevalenti:** residenziale
- **Usi presenti:** residenziale permanente
- **Numero alloggi:** 1

### Edifici di impianto storico

- **Edifici di matrice rurale:** casa padronale

## Informazioni sull'Edificato Minore 1454

### Tipo

baracca, manufatto precario

## Informazioni sull'Edificato Minore 1653

Tipo  
baracca, manufatto precario

---

### Informazioni sull'Edificato Minore 1654

Tipo  
baracca, manufatto precario

---

### Informazioni sull'Edificato Minore 1655

Tipo  
baracca, manufatto precario

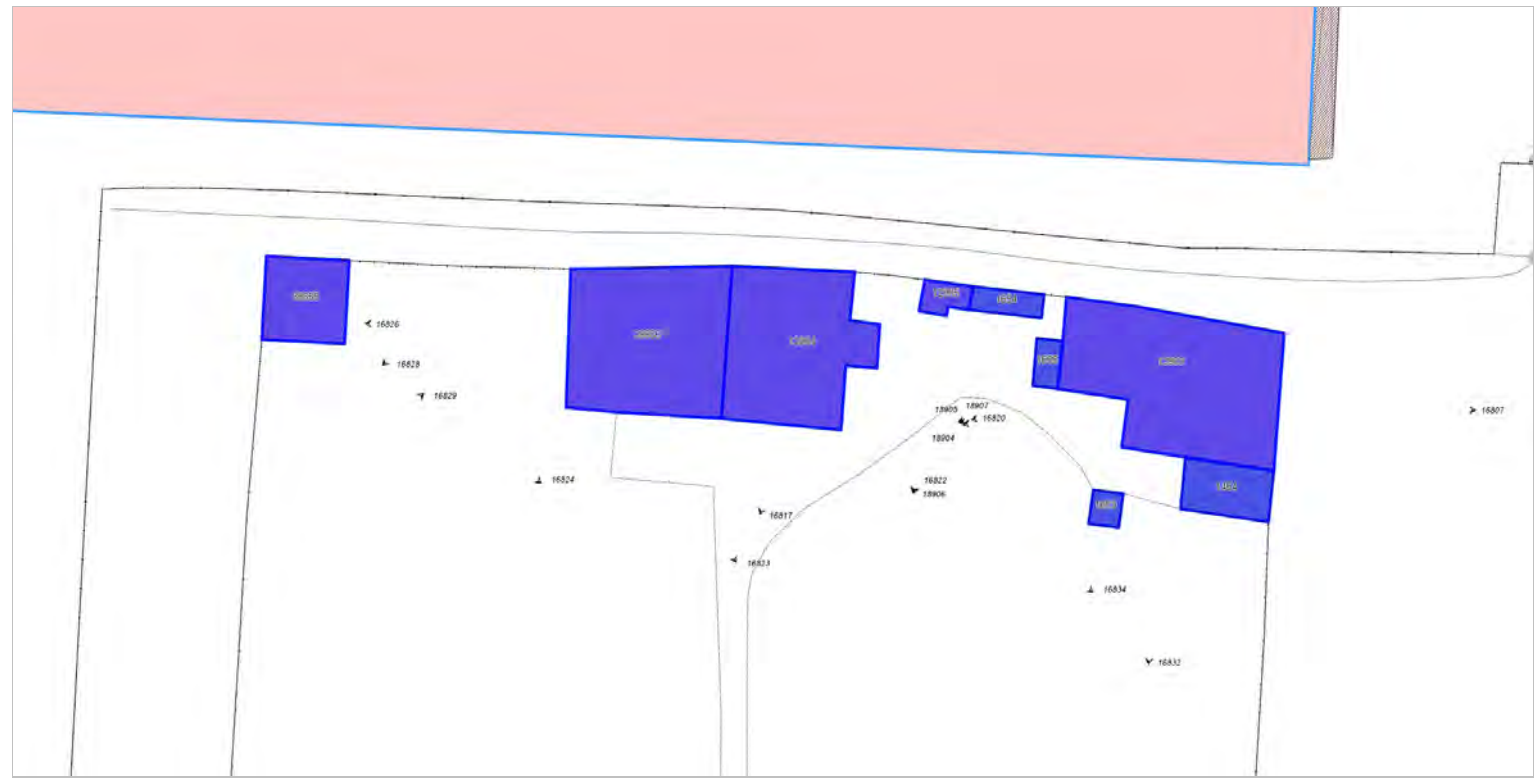


FOTO n° 16807 (edificio 12963)



FOTO n° 16820 (edificio 12963)



FOTO n° 16832 (edificio 12963)



FOTO n° 16817 (edificio 12964)



FOTO n° 16834 (edificio 12964)



FOTO n° 16822 (edificio 12965)



FOTO n° 16824 (edificio 39655)



FOTO n° 16823 (edificio 39656)



FOTO n° 16826 (edificio 39656)



FOTO n° 16828 (edificio 39656)



FOTO n° 16829 (edificio 39656)



FOTO n° 18904 (edificato minore 1454)



FOTO n° 18905 (edificato minore 1653)



FOTO n° 18906 (edificato minore 1654)



FOTO n° 18907 (edificato minore 1655)



Edifici associati alla Scheda:  
ID 39560





## Informazioni sulla Scheda

### Informazioni sulla Scheda

- **Data rilevazione** 19/08/2019
- **Località** SORBANO DEL VESCOVO
- **Denominazione** I Lazzeri

## Informazioni sull'Edificio 39560

- **Usi prevalente:** residenziale
- **Usi presenti:** residenziale permanente
- **Numero alloggi:** 1

### Edifici di impianto storico

- **Edifici con tipologie edilizie di base:** edilizia con tipologia incerta ottenuta per trasformazioni di edifici più antichi

## Rilievi fotografici





FOTO n° 16611 (edificio 39560)



FOTO n° 16615 (edificio 39560)

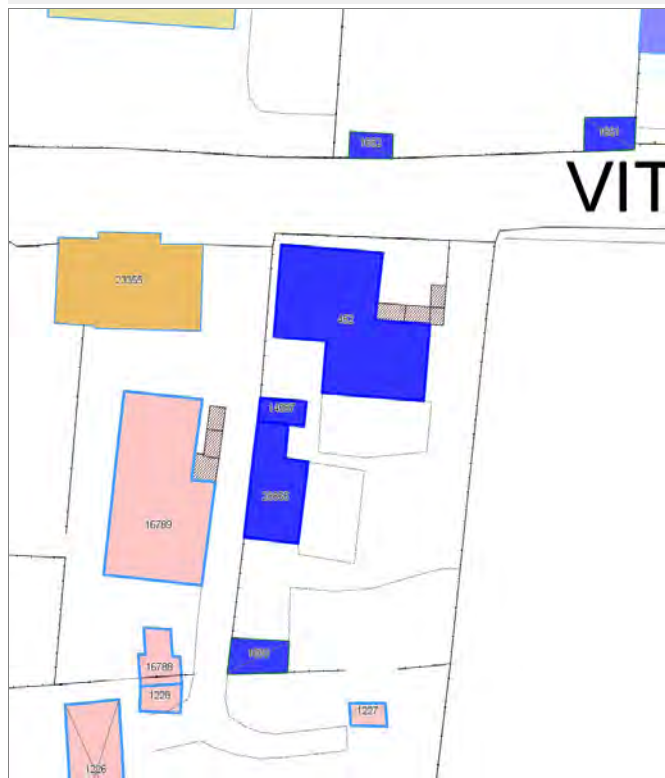


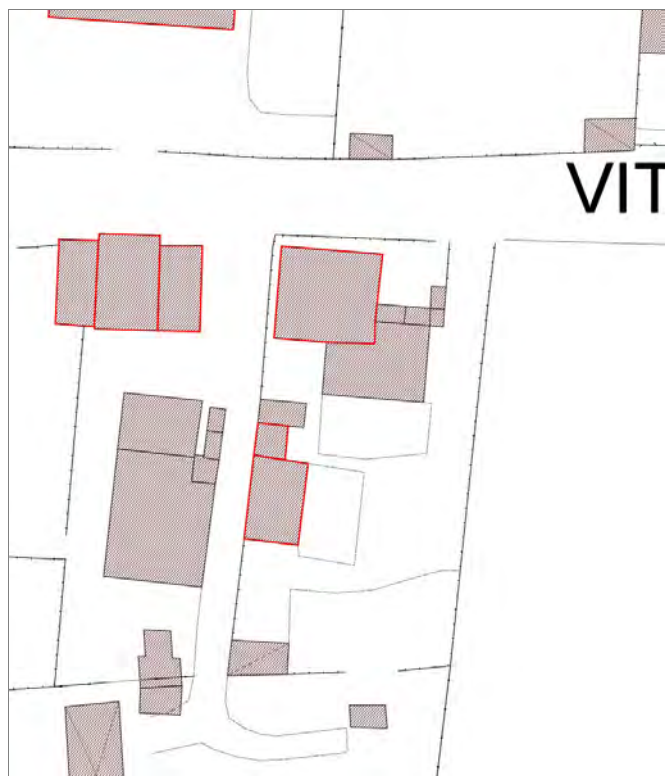
FOTO n° 16617 (edificio 39560)



Edifici associati alla Scheda:

ID 452 | ID 14587 | ID 28855





## Informazioni sulla Scheda

### Informazioni sulla Scheda

- **Data rilevazione** 19/08/2019
- **Località** SORBANO DEL VESCOVO
- **Denominazione** Alla Croce

## Informazioni sull'Edificio 452

- **Uso prevalente:** residenziale
- **Usi presenti:** residenziale permanente
- **Numero alloggi:** 3

### Edifici di impianto storico

- **Edifici con tipologie edilizie di base:** edilizia con tipologia incerta ottenuta per trasformazioni di edifici più antichi

## Informazioni sull'Edificio 14587

- **Uso prevalente:** accessorio
- **Usi presenti:** accessorio

### Manufatti e altri edifici

- **Accessori:** ripostigli, rimessaggi, box

## Informazioni sull'Edificio 28855

- **Uso prevalente:** accessorio
- **Usi presenti:** accessorio

### Manufatti e altri edifici

- **Accessori:** ripostigli, rimessaggi, box

# Rilievi fotografici

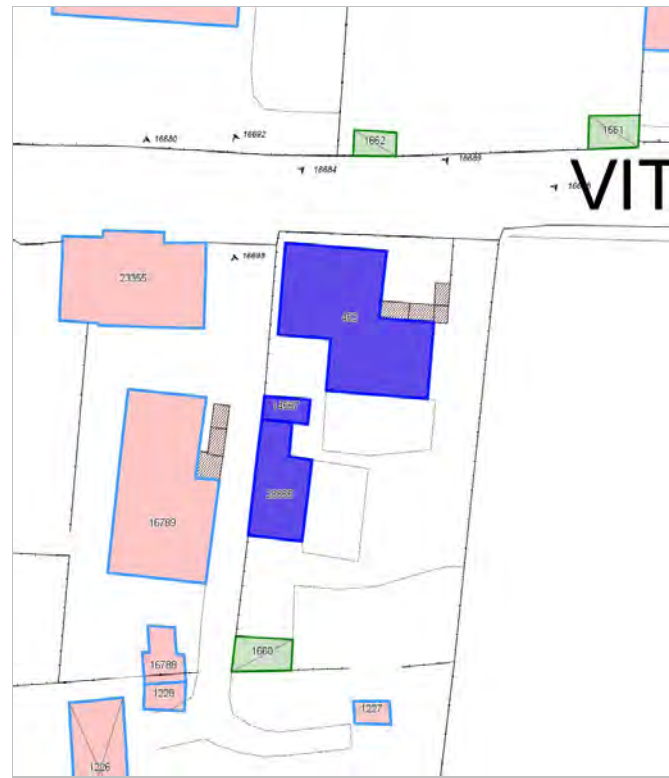


FOTO n° 16688 (edificio 452)



FOTO n° 16689 (edificio 452)



FOTO n° 16692 (edificio 452)



FOTO n° 16698 (edificio 28855)



Edificati Minori associati alla Scheda:

ID 1660





---

### Informazioni sulla Scheda

---

#### Informazioni sulla Scheda

- **Data rilevazione** 19/08/2019
- **Non rilevabile:** Edificato minore non rilevabile
- **Località** SORBANO DEL VESCOVO
- **Denominazione** Alla Croce

---

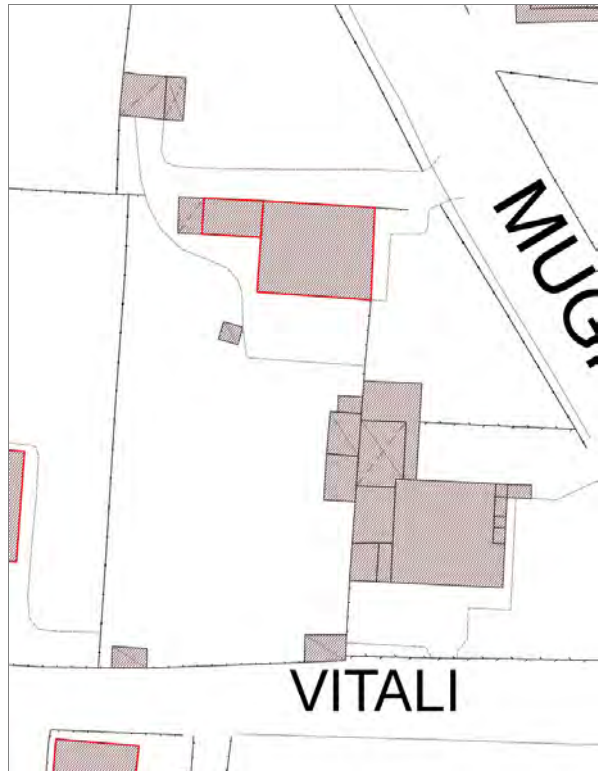
### Informazioni sull'Edificato Minore 1660

Edifici associati alla Scheda:

ID 4683 | ID 11594 | ID 20974







## Informazioni sulla Scheda

### Informazioni sulla Scheda

- **Data rilevazione** 19/08/2019
- **Località** SORBANO DEL VESCOVO
- **Denominazione** Alla Croce

## Informazioni sull'Edificio 4683

- **Usi prevalente:** non rilevabile
- **Usi presenti:** non rilevabile

### Manufatti e altri edifici

- **Accessori:** ripostigli, rimessaggi, box

## Informazioni sull'Edificio 11594

- **Usi prevalente:** accessorio
- **Usi presenti:** accessorio

### Manufatti e altri edifici

- **Accessori:** ripostigli, rimessaggi, box

## Informazioni sull'Edificio 20974

- **Usi prevalente:** residenziale
- **Usi presenti:** residenziale permanente
- **Numero alloggi:** 1

### Edifici di impianto storico

- **Edifici con tipologie edilizie di base:** edifici con preminenza dei caratteri "in linea"

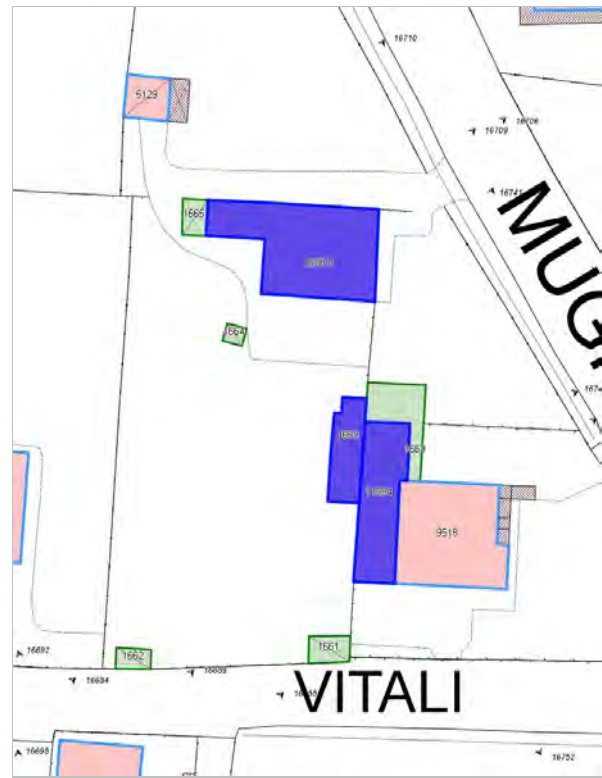


FOTO n° 16741 (edificio 11594)



FOTO n° 16746 (edificio 11594)



FOTO n° 16748 (edificio 11594)



FOTO n° 16752 (edificio 11594)



FOTO n° 16704 (edificio 20974)



FOTO n° 16706 (edificio 20974)



FOTO n° 16709 (edificio 20974)



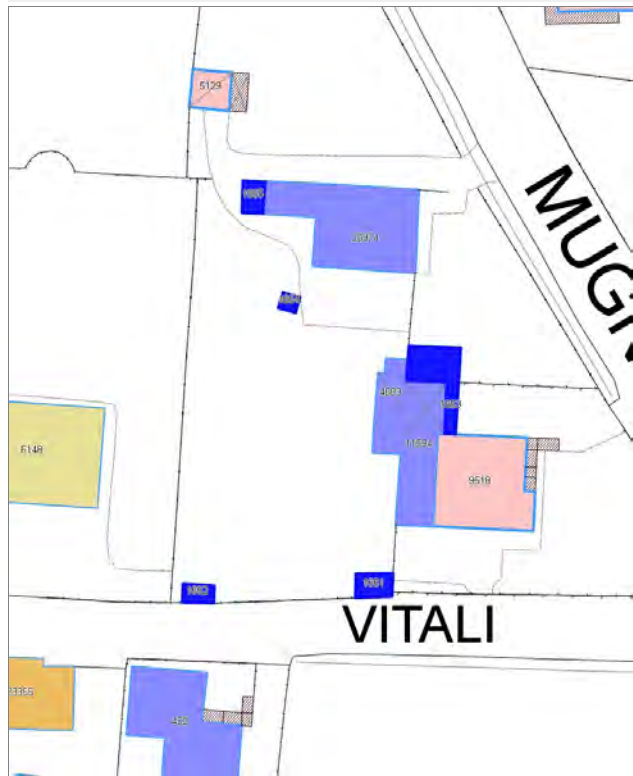
FOTO n° 16710 (edificio 20974)

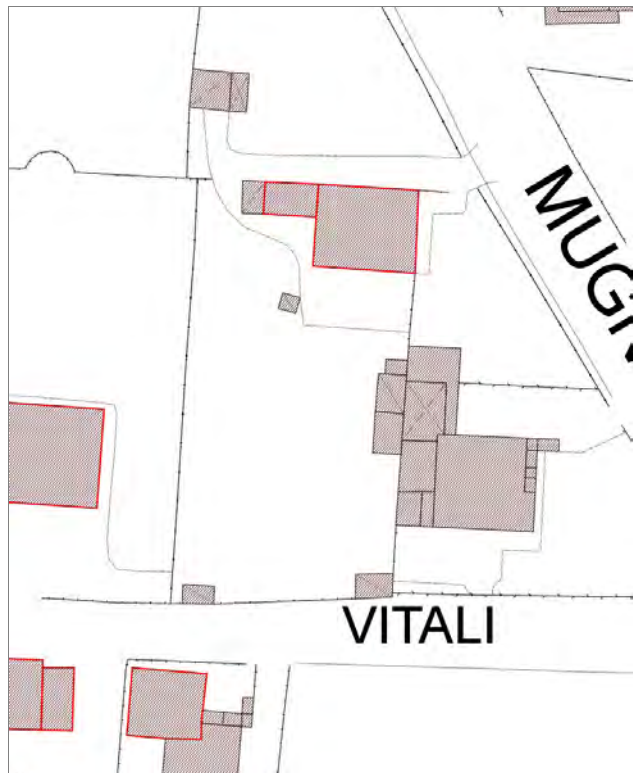


FOTO n° 16737 (edificio 20974)



Edificati Minori associati alla Scheda:  
ID 1661 | ID 1662 | ID 1663 | ID 1664 | ID 1665





## Informazioni sulla Scheda

### Informazioni sulla Scheda

- Data rilevazione 19/08/2019
- Località SORBANO DEL VESCOVO
- Denominazione Alla Croce

## Informazioni sull'Edificato Minore 1661

## Informazioni sull'Edificato Minore 1662

## Informazioni sull'Edificato Minore 1663

## Informazioni sull'Edificato Minore 1664

## Informazioni sull'Edificato Minore 1665

# Report Scheda Edifici sparsi Bastia N°878

## Edifici associati alla Scheda:

ID 2592 | ID 2593

## Edificati Minori associati alla Scheda:

ID 1443





## Informazioni sulla Scheda

### Informazioni sulla Scheda

- **Data rilevazione** 19/08/2019
- **Località** SORBANO DEL VESCOVO
- **Denominazione** Bastia

## Informazioni sull'Edificio 2592

- **Usi prevalente:** accessorio
- **Usi presenti:** accessorio

### Manufatti e altri edifici

- **Accessori:** ripostigli, rimessaggi, box

## Informazioni sull'Edificio 2593

- **Usi prevalente:** residenziale
- **Usi presenti:** residenziale permanente
- **Numero alloggi:** 1

### Edifici di impianto storico

- **Edifici con tipologie edilizie di base:** edifici con preminenza dei caratteri "in linea"

## Informazioni sull'Edificato Minore 1443

### Tipo

baracca, manufatto precario

# Rilievi fotografici





FOTO n° 16782 (edificio 2592)



FOTO n° 16766 (edificio 2593)



FOTO n° 16770 (edificio 2593)



FOTO n° 16776 (edificio 2593)



FOTO n° 16779 (edificio 2593)



FOTO n° 16788 (edificio 2593)

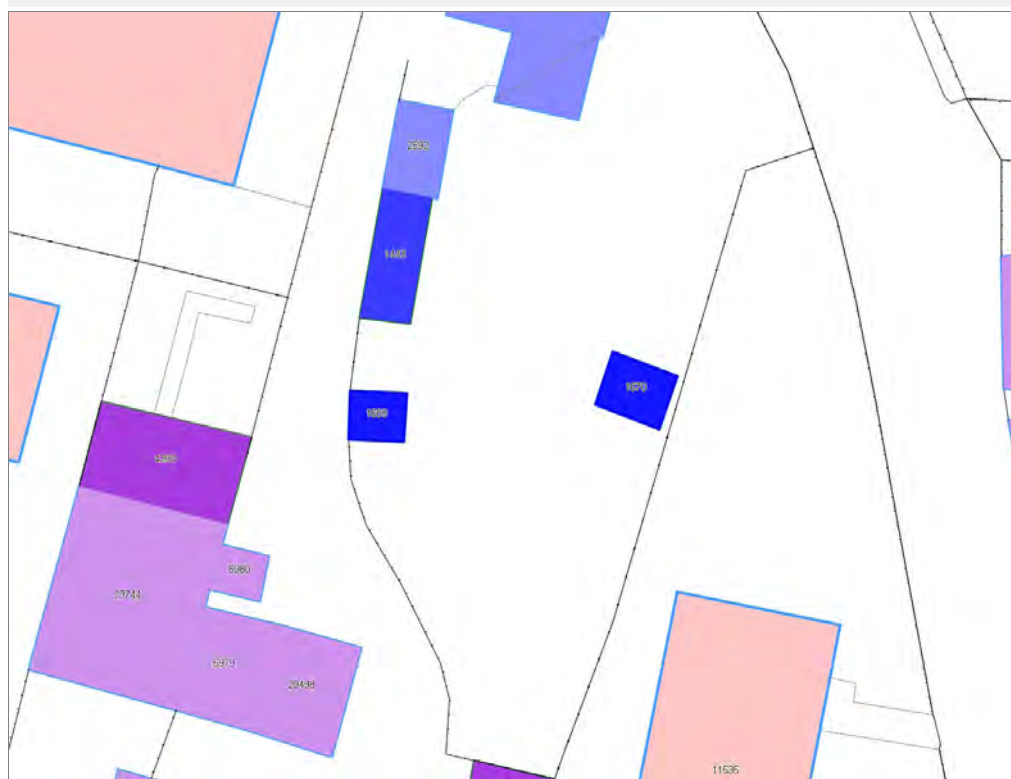


FOTO n° 16786 (edificio minore 1443)



Edificati Minori associati alla Scheda:

ID 1669 | ID 1670





---

### Informazioni sulla Scheda

---

#### Informazioni sulla Scheda

- **Data rilevazione** 19/08/2019
- **Non rilevabile:** Edificio minore non rilevabile
- **Località** SORBANO DEL VESCOVO
- **Denominazione** Bastia

---

### Informazioni sull'Edificato Minore 1669

---

### Informazioni sull'Edificato Minore 1670





## Informazioni sulla Scheda

### Informazioni sulla Scheda

- **Data rilevazione** 19/08/2019
- **Località** SORBANO DEL VESCOVO
- **Denominazione** Via dei Cucchi

## Informazioni sull'Edificio 12708

- **Usi presenti:** accessorio
- **Manufatti e altri edifici**
  - **Accessori:** altro

## Informazioni sull'Edificio 12709

- **Usi prevalente:** residenziale
- **Edifici di impianto storico**
  - **Edifici di matrice rurale:** casa colonica isolata
- **Usi presenti:** residenziale permanente

## Informazioni sull'Edificato Minore 1437

Tipo  
tettoia

## Informazioni sull'Edificato Minore 1438

Tipo  
tettoia

## Informazioni sull'Edificato Minore 1439

Tipo  
baracca, manufatto precario

# Rilievi fotografici



FOTO n° 16725 (edificio 12708)



FOTO n° 16715 (edificio 12709)



FOTO n° 16721 (edificio 12709)



FOTO n° 16728 (edificio 12709)



FOTO n° 16723 (edificato minore 1437)



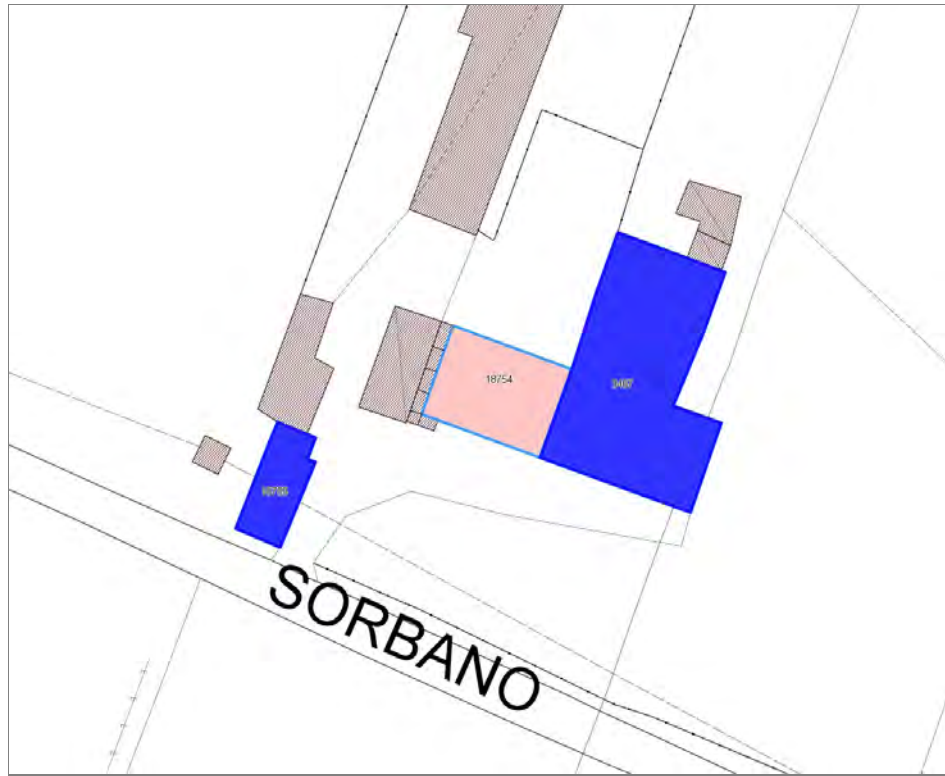
FOTO n° 16732 (edificato minore 1438)



FOTO n° 16734 (edificato minore 1439)



Edifici associati alla Scheda:  
ID 3467 | ID 18755







## Informazioni sulla Scheda

### Informazioni sulla Scheda

- **Data rilevazione** 19/08/2019
- **Località** SORBANO DEL VESCOVO
- **Denominazione** VIA DEL SORBANO DEL VESCOVO

## Informazioni sull'Edificio 3467

- **Usi prevalenti:** accessorio
- **Usi presenti:** accessorio

### Edifici di impianto storico

- **Edifici di matrice rurale:** fienili, stalle, manufatti di rimessaggio, ecc.

## Informazioni sull'Edificio 18755

- **Usi prevalenti:** accessorio
- **Usi presenti:** accessorio

### Manufatti e altri edifici

- **Accessori:** altro

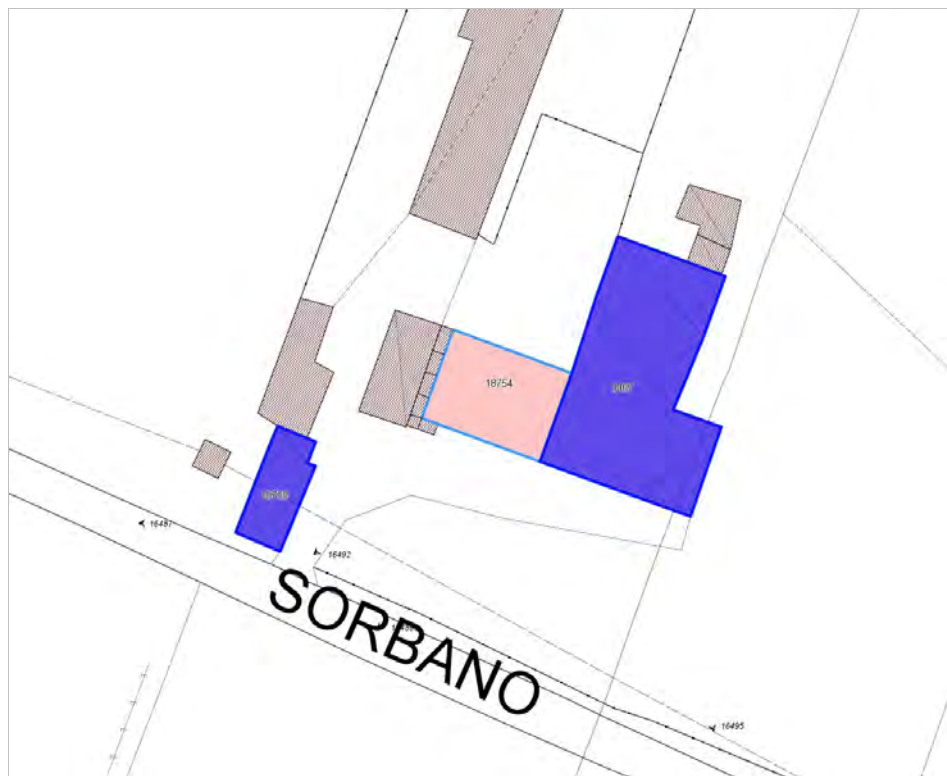


FOTO n° 16495 (edificio 3467)



FOTO n° 16487 (edificio 18755)



FOTO n° 16489 (edificio 18755)



Edifici associati alla Scheda:

ID 4656 | ID 4657 | ID 5599





## Informazioni sulla Scheda

### Informazioni sulla Scheda

- **Data rilevazione** 19/08/2019
- **Località** SORBANO DEL VESCOVO
- **Denominazione** VIA DEL SORBANO DEL VESCOVO

## Informazioni sull'Edificio 4656

- **Usi prevalenti:** accessorio
- **Usi presenti:** accessorio

### Manufatti e altri edifici

- **Accessori:** forni

## Informazioni sull'Edificio 4657

- **Usi prevalenti:** residenziale
- **Usi presenti:** residenziale permanente
- **Numero alloggi:** 1

### Edifici di impianto storico

- **Edifici con tipologie edilizie di base:** edifici con preminenza dei caratteri "in linea"

## Informazioni sull'Edificio 5599

- **Usi prevalenti:** residenziale
- **Usi presenti:** residenziale permanente
- **Numero alloggi:** 1

### Edifici di impianto storico

- **Edifici con tipologie edilizie di base:** edifici con preminenza dei caratteri "in schiera"



FOTO n° 16484 (edificio 4656)



FOTO n° 16404 (edificio 4657)



FOTO n° 16476 (edificio 4657)



FOTO n° 16477 (edificio 4657)



FOTO n° 16479 (edificio 4657)



FOTO n° 16478 (edificio 5599)



FOTO n° 16485 (edificio 5599)



Edifici associati alla Scheda:

ID 30017 ID 40923







## Informazioni sulla Scheda

### Informazioni sulla Scheda

- **Data rilevazione** 19/08/2019
- **Località** SORBANO DEL VESCOVO
- **Denominazione** VIA DEL SORBANO DEL VESCOVO

## Informazioni sull'Edificio 30017

- **Usi prevalente:** residenziale
- **Usi presenti:** residenziale permanente
- **Numero alloggi:** 1

### Edifici di impianto storico

- **Edifici di matrice rurale:** fienili, stalle, manufatti di rimessaggio, ecc.

## Informazioni sull'Edificio 40923

- **Usi prevalente:** accessorio
- **Usi presenti:** accessorio

### Manufatti e altri edifici

- **Accessori:** ripostigli, rimessaggi, box



FOTO n° 16446 (edificio 30017)



FOTO n° 16455 (edificio 30017)

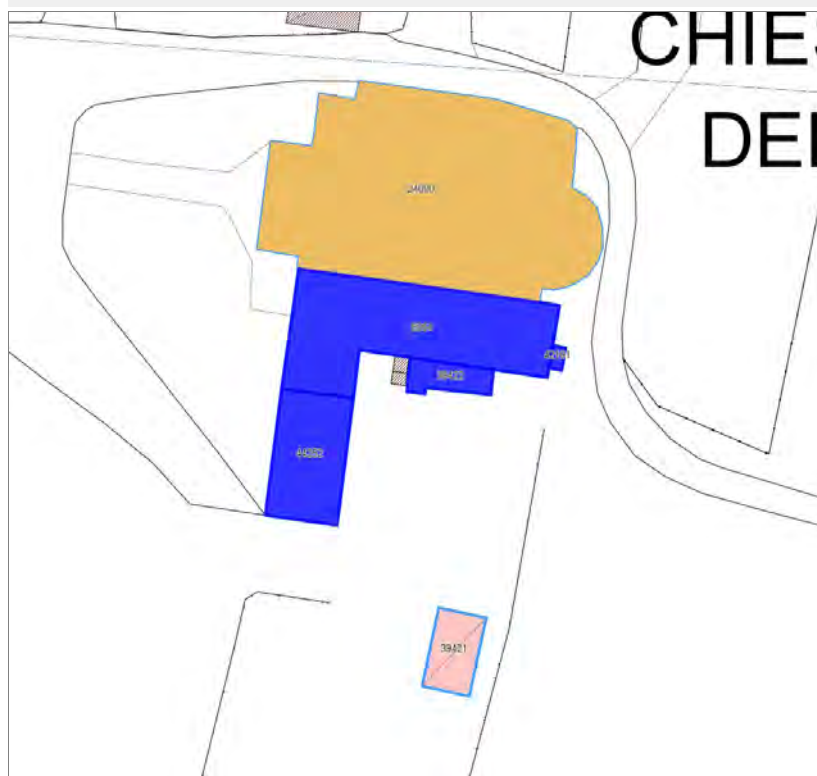


FOTO n° 16457 (edificio 40923)



Edifici associati alla Scheda:

ID 8964 | ID 39422 | ID 42191 | ID 44252





## Informazioni sulla Scheda

### Informazioni sulla Scheda

- **Data rilevazione** 19/08/2019
- **Località** SORBANO DEL VESCOVO
- **Denominazione** CHIESA SORBANO DEL VESCOVO

## Informazioni sull'Edificio 8964

- **Uso prevalente:** residenziale
- **Usi presenti:** residenziale permanente

### Edifici di impianto storico

- **Edifici con tipologie edilizie di base:** edifici in linea organizzati in complessi plurifamiliari

## Informazioni sull'Edificio 39422

- **Uso prevalente:** accessorio
- **Usi presenti:** accessorio

### Edifici di impianto storico

- **Edifici con tipologie edilizie di base:** edifici in linea organizzati in complessi plurifamiliari

## Informazioni sull'Edificio 42191

- **Uso prevalente:** non rilevabile

## Informazioni sull'Edificio 44252

- **Uso prevalente:** residenziale
- **Usi presenti:** residenziale permanente

### Edifici di impianto storico

- **Edifici a carattere specialistico:** religiosa conventi, monasteri, canoniche, ecc.

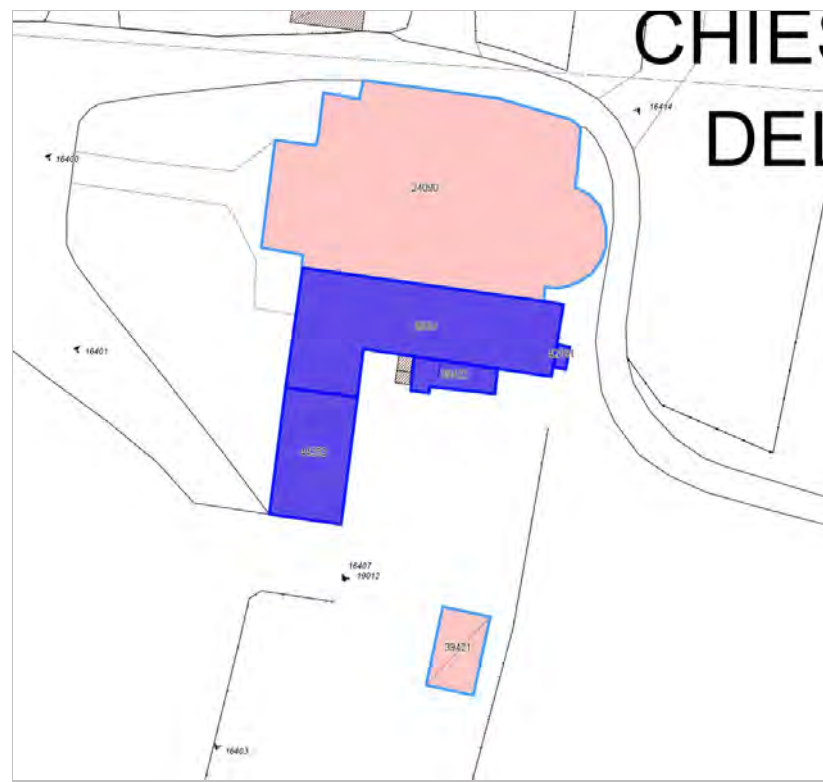


FOTO n° 16401 (edificio 8964)



FOTO n° 16407 (edificio 8964)



FOTO n° 16408 (edificio 8964)



FOTO n° 19012 (edificio 39422)



FOTO n° 16403 (edificio 44252)



FOTO n° 16409 (edificio 44252)

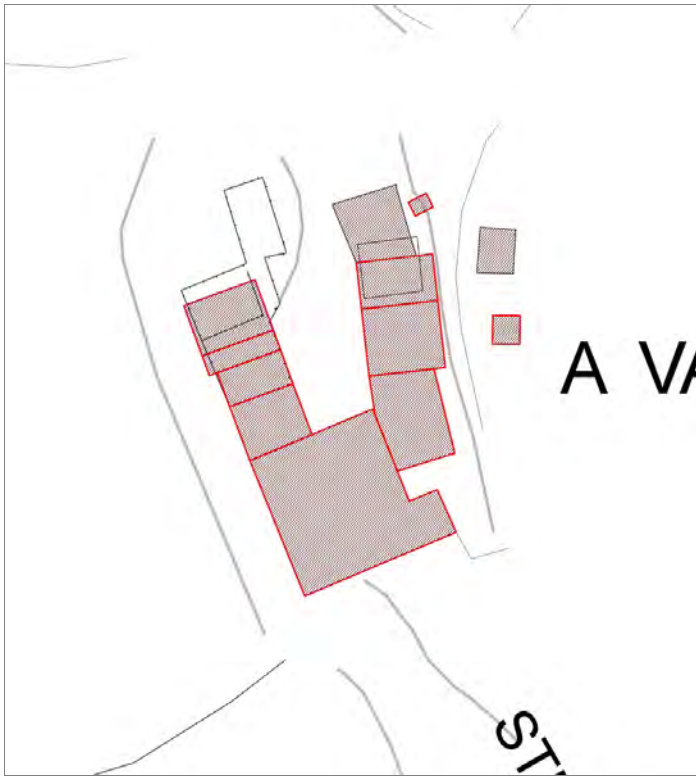


**Edifici associati alla Scheda:**

ID 1429 | ID 3327 | ID 3968 | ID 3969 | ID 8853 | ID 40633 | ID 41167 | ID 41168 | ID 42193 | ID 42282







## Informazioni sulla Scheda

### Informazioni sulla Scheda

- **Data rilevazione** 20/08/2019
- **Località** CAPPELLA
- **Denominazione** A Valli

## Informazioni sull'Edificio 1429

- **Usi prevalente:** residenziale
- **Usi presenti:** lavori in corso

### Edifici di impianto storico

- **Edifici con tipologie edilizie di base:** edifici con preminenza dei caratteri "in schiera"

## Informazioni sull'Edificio 3327

- **Usi prevalente:** residenziale
- **Usi presenti:** lavori in corso

### Edifici di impianto storico

- **Edifici con tipologie edilizie di base:** edifici con preminenza dei caratteri "in schiera"

## Informazioni sull'Edificio 3968

- **Usi prevalente:** residenziale
- **Usi presenti:** lavori in corso

### Edifici di impianto storico

- **Edifici con tipologie edilizie di base:** edifici con preminenza dei caratteri "in schiera"

## Informazioni sull'Edificio 3969

- **Usi prevalente:** non rilevabile

## Informazioni sull'Edificio 8853

- **Usi prevalente:** non rilevabile

## Informazioni sull'Edificio 40633

- **Usi prevalente:** residenziale
- **Usi presenti:** lavori in corso

### Edifici di impianto storico

- **Edifici con tipologie edilizie di base:** edifici con preminenza dei caratteri "in schiera"

## Informazioni sull'Edificio 41167

- **Usi prevalente:** residenziale
- **Usi presenti:** lavori in corso

### Edifici di impianto storico

- **Edifici con tipologie edilizie di base:** edifici con preminenza dei caratteri "in schiera"

---

### Informazioni sull'Edificio 41168

- **Uso prevalente:** residenziale
- **Usi presenti:** lavori in corso

#### Edifici di impianto storico

- **Edifici con tipologie edilizie di base:** edifici con preminenza dei caratteri "in schiera"

---

### Informazioni sull'Edificio 42193

- **Uso prevalente:** residenziale
- **Usi presenti:** lavori in corso

#### Edifici di impianto storico

- **Edifici di matrice rurale:** casa padronale

---

### Informazioni sull'Edificio 42282

- **Uso prevalente:** residenziale
- **Usi presenti:** lavori in corso

#### Manufatti e altri edifici

- **Edifici con caratteri conformi all'edificato tradizionale e/o preesistente:** a carattere non specialistico (di base)



FOTO n° 19082 (scheda)



FOTO n° 19297 (scheda)



FOTO n° 22662 (edificio 1429)



FOTO n° 22663 (edificio 3327)



FOTO n° 19165 (edificio 3968)



FOTO n° 19171 (edificio 41167)



FOTO n° 19164 (edificio 42193)



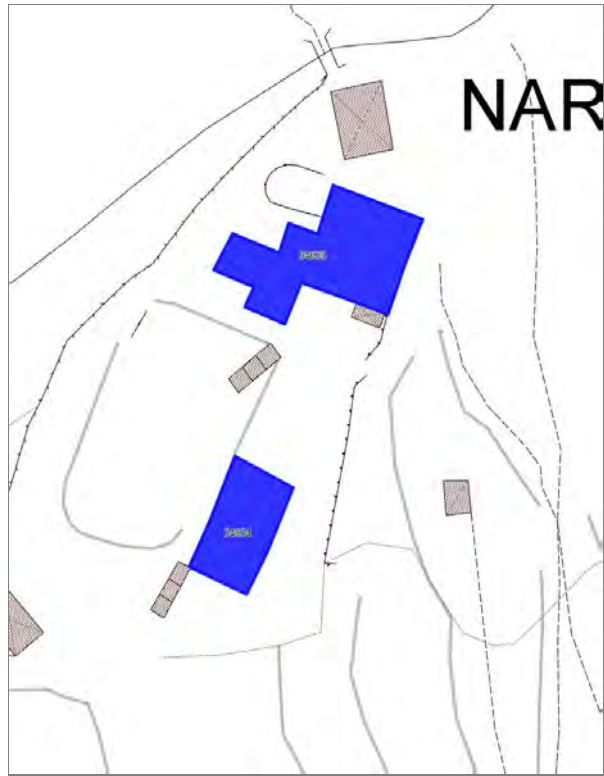
FOTO n° 19296 (edificio 42193)

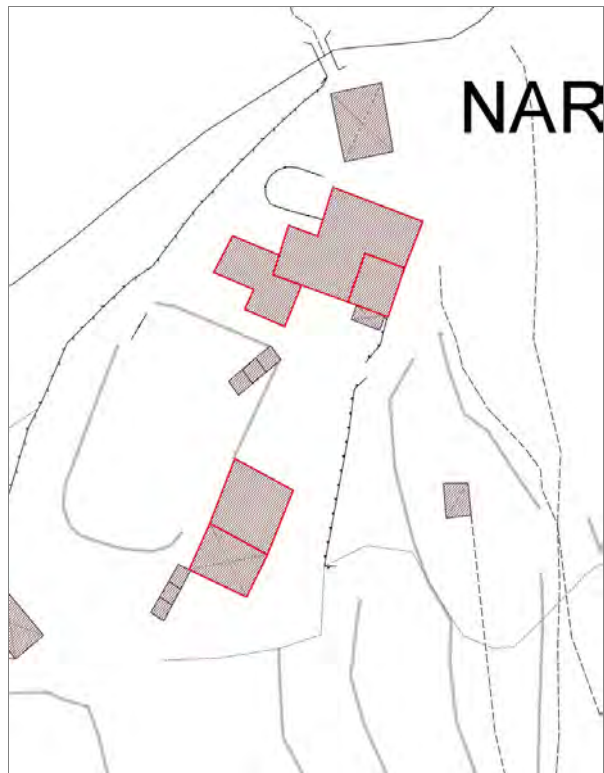


FOTO n° 22664 (edificio 42282)



Edifici associati alla Scheda:  
ID 34634 | ID 34635





## Informazioni sulla Scheda

### Informazioni sulla Scheda

- **Data rilevazione** 20/08/2019
- **Non rilevabile:** Strada bloccata da cancello e nessun modo di contattare la proprietà
- **Località** TORRE
- **Denominazione** Nardone

## Informazioni sull'Edificio 34634

- **Usò prevalente:** non rilevabile

## Informazioni sull'Edificio 34635

- **Usò prevalente:** non rilevabile

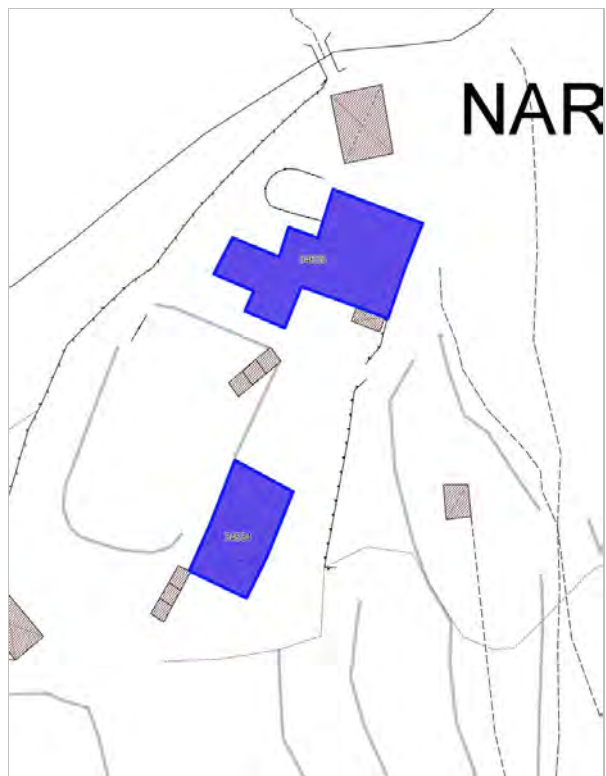


FOTO n° 19125 (scheda)



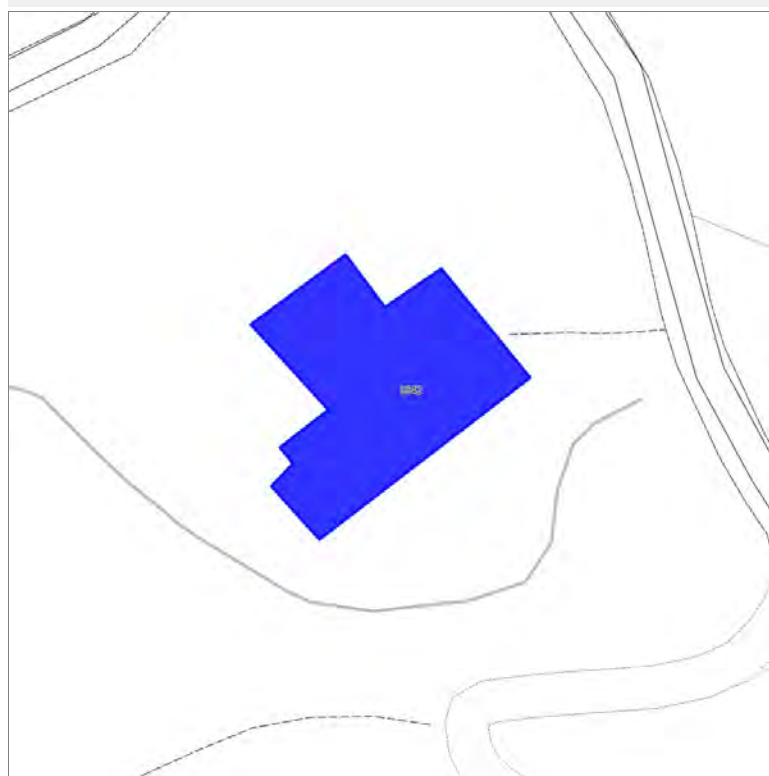
FOTO n° 19392 (scheda)

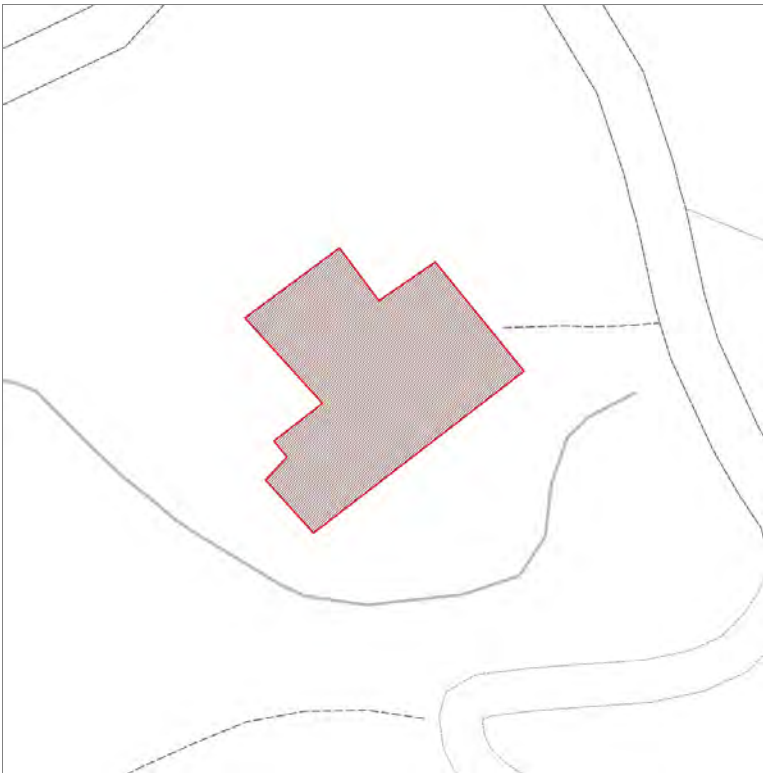




Edifici associati alla Scheda:

ID 9842





## Informazioni sulla Scheda

### Informazioni sulla Scheda

- **Data rilevazione** 20/08/2019
- **Località** ARSINA
- **Denominazione** Al Brigante

## Informazioni sull'Edificio 9842

- **Usi prevalente:** turistico-ricettivo
- **Usi presenti:** residenza turistico alberghiera

### Edifici di impianto storico

- **Edifici di matrice rurale:** casa colonica isolata



FOTO n° 19134 (edificio 9842)



FOTO n° 19135 (edificio 9842)



FOTO n° 19136 (edificio 9842)



**Edifici associati alla Scheda:**

ID 25753 ID 28362





## Informazioni sulla Scheda

### Informazioni sulla Scheda

- **Data rilevazione** 20/08/2019
- **Non rilevabile:** Sentiero non percorribile
- **Località** CAPPELLA
- **Denominazione** Al Palazzo

## Informazioni sull'Edificio 25753

- **Usò prevalente:** accessorio

### Edifici di impianto storico

- **Edifici di matrice rurale:** fienili, stalle, manufatti di rimessaggio, ecc.

## Informazioni sull'Edificio 28362

- **Usò prevalente:** non rilevabile



FOTO n° 19142 (scheda)



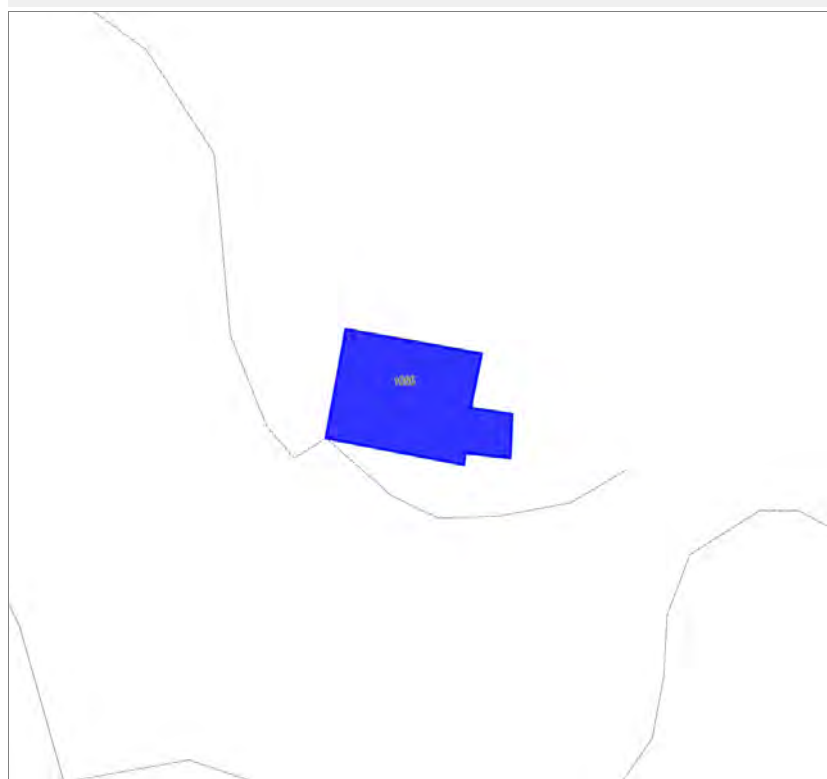
FOTO n° 19141 (edificio 25753)

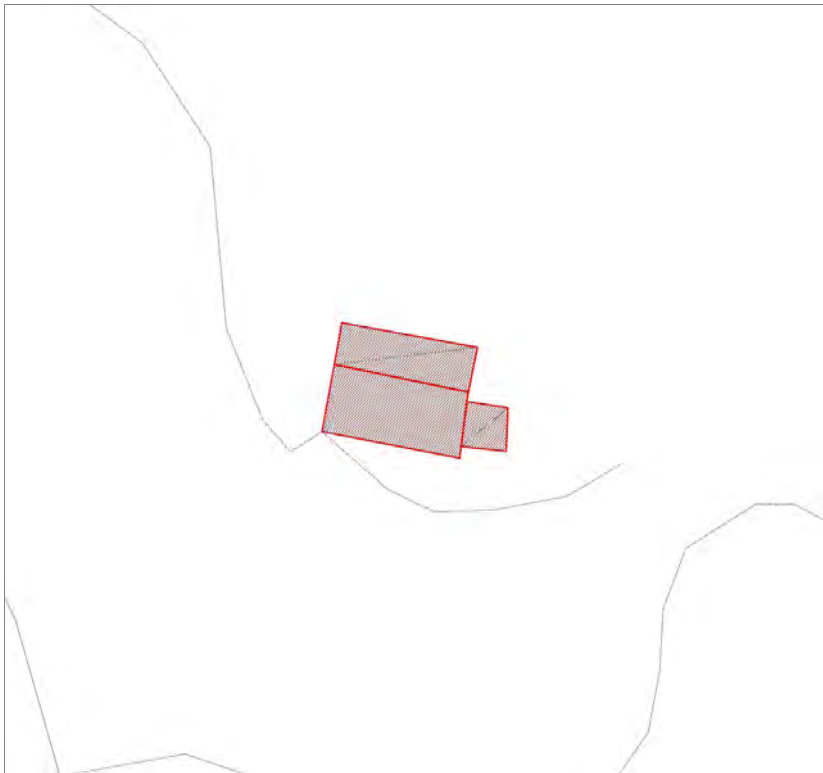




Edifici associati alla Scheda:

ID 1085





---

## Informazioni sulla Scheda

---

### Informazioni sulla Scheda

- **Data rilevazione** 20/08/2019
- **Non rilevabile:** Non rilevabile, strada sterrata non praticabile. Si veda foto
- **Località** CAPPELLA
- **Denominazione** Al Canapino

---

## Informazioni sull'Edificio 1085

- **Usò prevalente:** non rilevabile



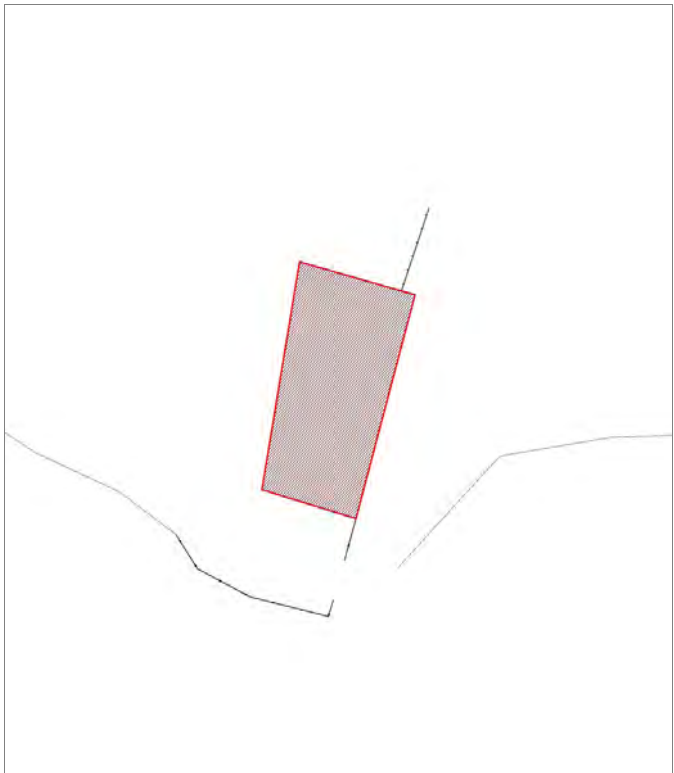
FOTO n° 19155 (scheda)



**Edifici associati alla Scheda:**

ID 15977





---

## Informazioni sulla Scheda

---

### Informazioni sulla Scheda

- **Data rilevazione** 20/08/2019
- **Non rilevabile:** Non rilevabile per impaticabilità di una via di accesso, e chiusura con cancello dell'altra
- **Località** CAPPELLA
- **Denominazione** Strada detta di IGIA

---

## Informazioni sull'Edificio 15977

- **Usò prevalente:** non rilevabile



FOTO n° 19174 (scheda)



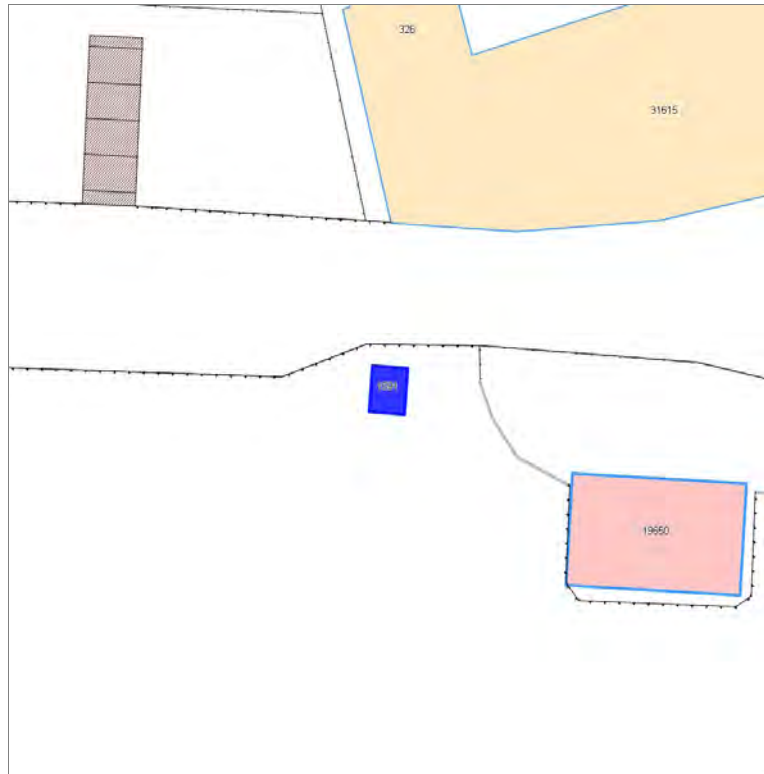
FOTO n° 19172 (edificio 15977)

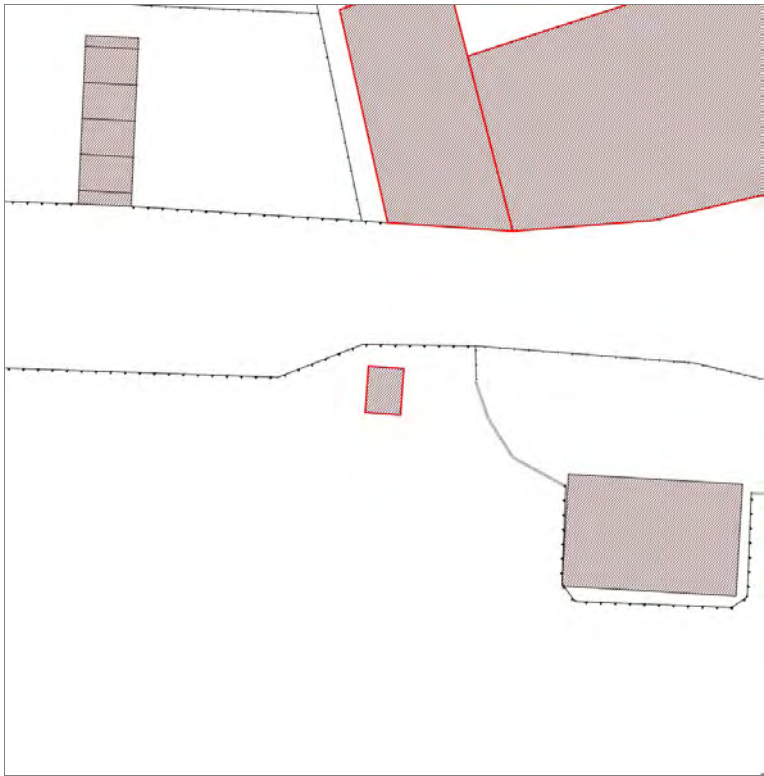




Edifici associati alla Scheda:

ID 1591





---

## Informazioni sulla Scheda

---

### Informazioni sulla Scheda

- **Data rilevazione** 20/08/2019
- **Non rilevabile:** Non accessibile
- **Località** VINCHIANA

---

## Informazioni sull'Edificio 1591

- **Usò prevalente:** non rilevabile

**Edifici associati alla Scheda:**

ID 20385





---

## Informazioni sulla Scheda

---

### Informazioni sulla Scheda

- **Data rilevazione** 20/08/2019
- **Non rilevabile:** Non rilevabile per presenza di cancello
- **Località** CAPPELLA
- **Denominazione** Al Canapino

---

## Informazioni sull'Edificio 20385

- **Usò prevalente:** non rilevabile



FOTO n° 19299 (scheda)



FOTO n° 19298 (edificio 20385)



# Report Scheda Edifici sparsi Via di Villa Altieri N°895

## Edifici associati alla Scheda:

ID 31408

## Edificati Minori associati alla Scheda:

ID 1714 | ID 1715 | ID 1716 | ID 1718





## Informazioni sulla Scheda

### Informazioni sulla Scheda

- **Data rilevazione** 20/08/2019
- **Località** SAN DONATO
- **Denominazione** Via di Villa Altieri

## Informazioni sull'Edificio 31408

- **Usi presenti:** residenziale permanente
- **Numero alloggi:** 6
- **Edifici di impianto storico**
  - **Edifici di matrice rurale:** casa colonica isolata

## Informazioni sull'Edificato Minore 1714

**Tipo**  
baracca, manufatto precario

## Informazioni sull'Edificato Minore 1715

**Tipo**  
tettoia

## Informazioni sull'Edificato Minore 1716

**Tipo**  
baracca, manufatto precario

## Informazioni sull'Edificato Minore 1718

**Tipo**  
tettoia



# Rilievi fotografici



FOTO n° 19234 (edificio 31408)



FOTO n° 19235 (edificio 31408)



FOTO n° 19236 (edificio 31408)



FOTO n° 19244 (edificio 31408)



FOTO n° 19237 (edificato minore 1714)



FOTO n° 19238 (edificato minore 1715)



FOTO n° 19241 (edificato minore 1716)



FOTO n° 19243 (edificato minore 1718)



# Report Scheda Edifici sparsi Via di Villa Altieri N°896

## Edifici associati alla Scheda:

ID 30674

## Edificati Minori associati alla Scheda:

ID 1719





## Informazioni sulla Scheda

### Informazioni sulla Scheda

- **Data rilevazione** 20/08/2019
- **Località** SAN DONATO
- **Denominazione** Via di Villa Altieri

## Informazioni sull'Edificio 30674

- **Usi prevalenti:** residenziale
  - **Usi presenti:** residenziale permanente
  - **Numero alloggi:** 8
- Edifici di impianto storico**
- **Edifici di matrice rurale:** casa colonica isolata

## Informazioni sull'Edificato Minore 1719

**Tipo**  
baracca, manufatto precario

# Rilievi fotografici

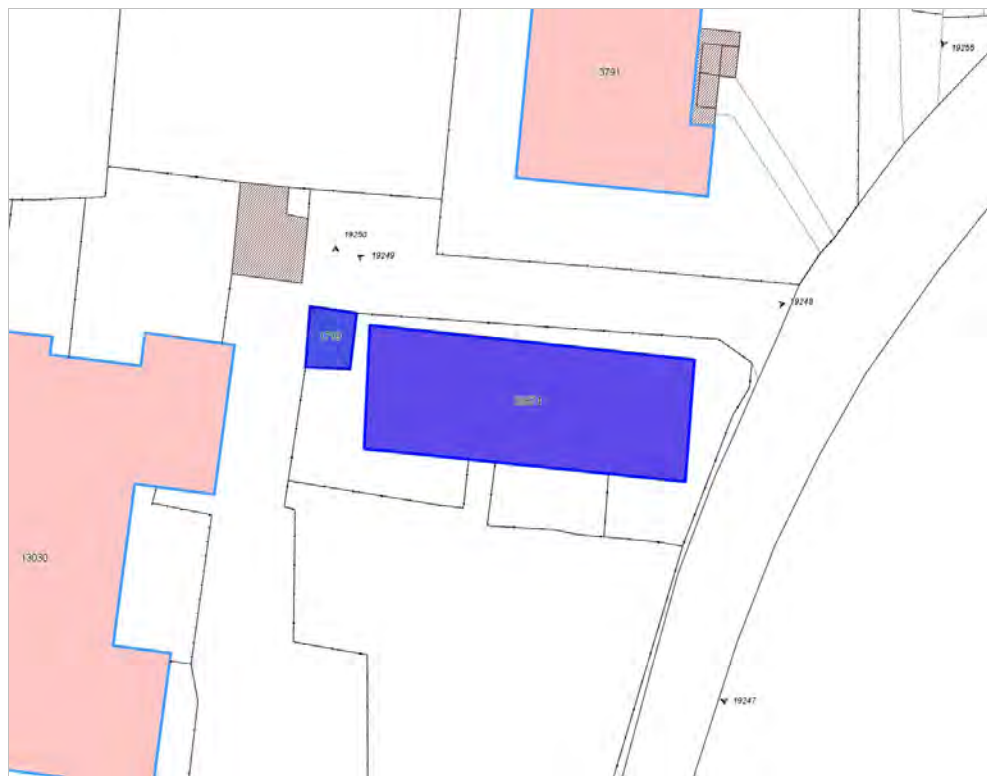


FOTO n° 19245 (edificio 30674)



FOTO n° 19246 (edificio 30674)



FOTO n° 19247 (edificio 30674)



FOTO n° 19248 (edificio 30674)



FOTO n° 19249 (edificio 30674)



FOTO n° 19252 (edificio 30674)



FOTO n° 19253 (edificio 30674)



FOTO n° 19250 (edificato minore 1719)

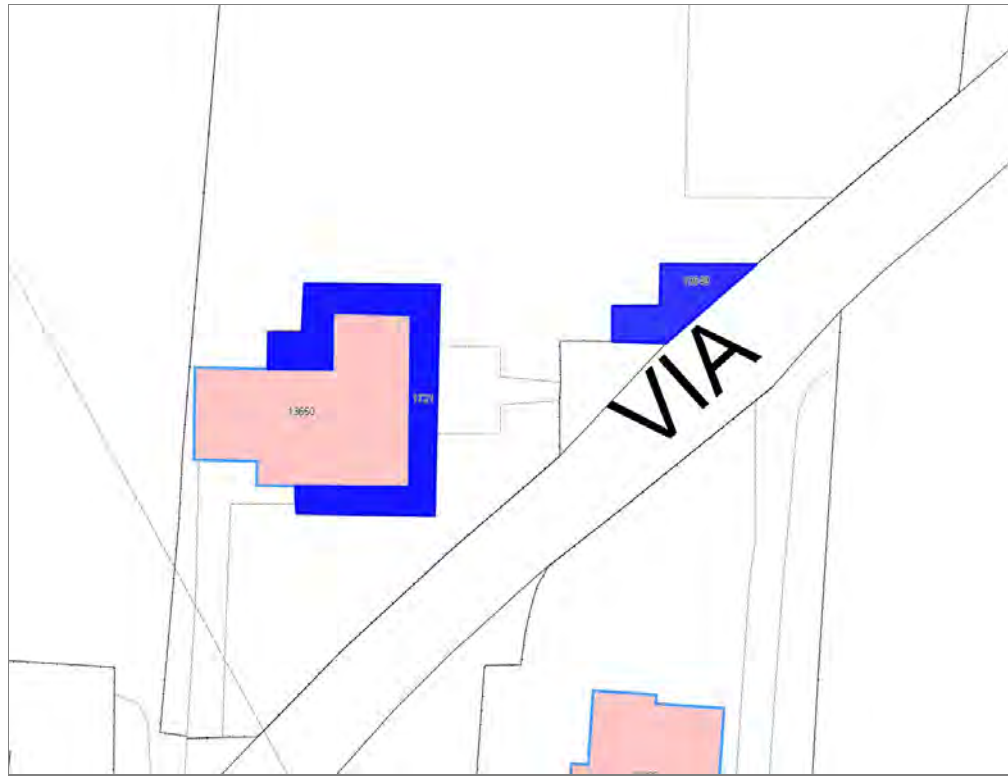


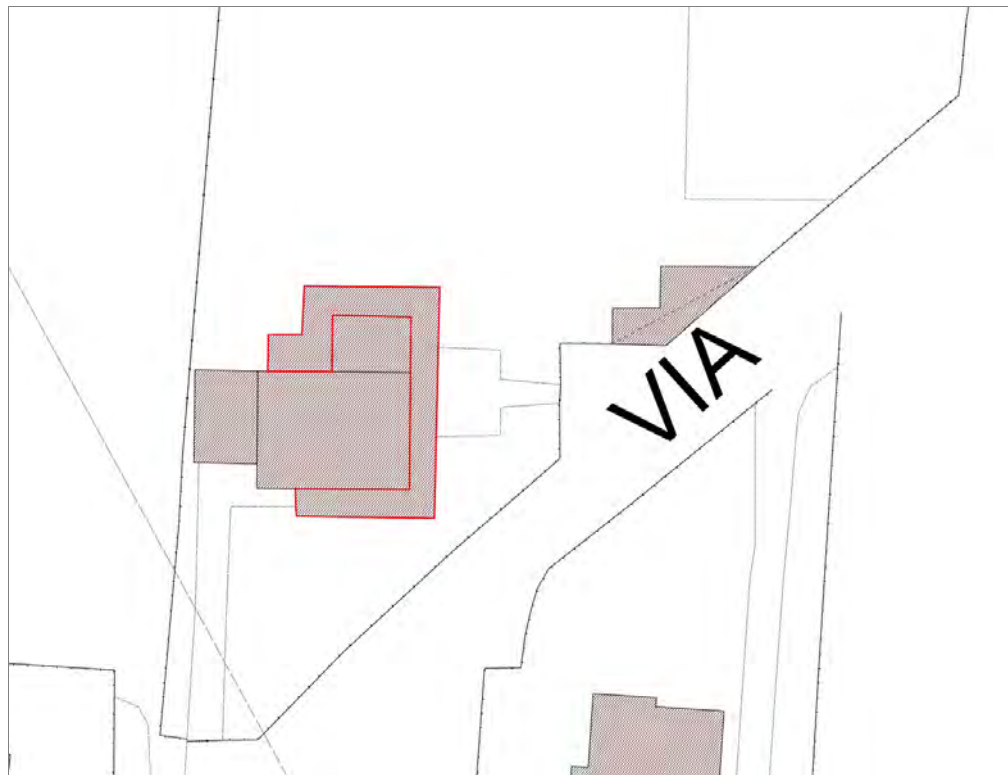
**Edifici associati alla Scheda:**

ID 13649

**Edificati Minori associati alla Scheda:**

ID 1721





## Informazioni sulla Scheda

### Informazioni sulla Scheda

- **Data rilevazione** 20/08/2019
- **Località** SAN DONATO
- **Denominazione** Via di Villa Altieri

## Informazioni sull'Edificio 13649

- **Usò prevalente:** non rilevabile
- **Manufatti e altri edifici**
  - **Accessori:** ripostigli, rimessaggi, box

## Informazioni sull'Edificato Minore 1721

Tipo  
loggiato



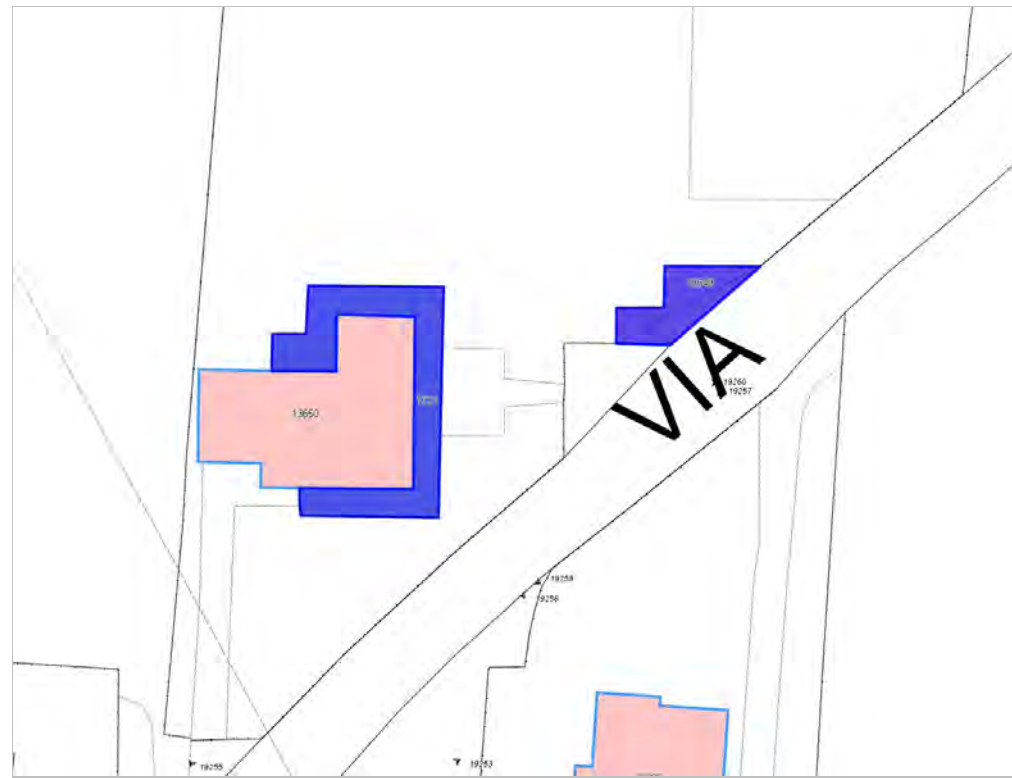


FOTO n° 19258 (edificato minore 1721)



FOTO n° 19260 (edificato minore 1721)

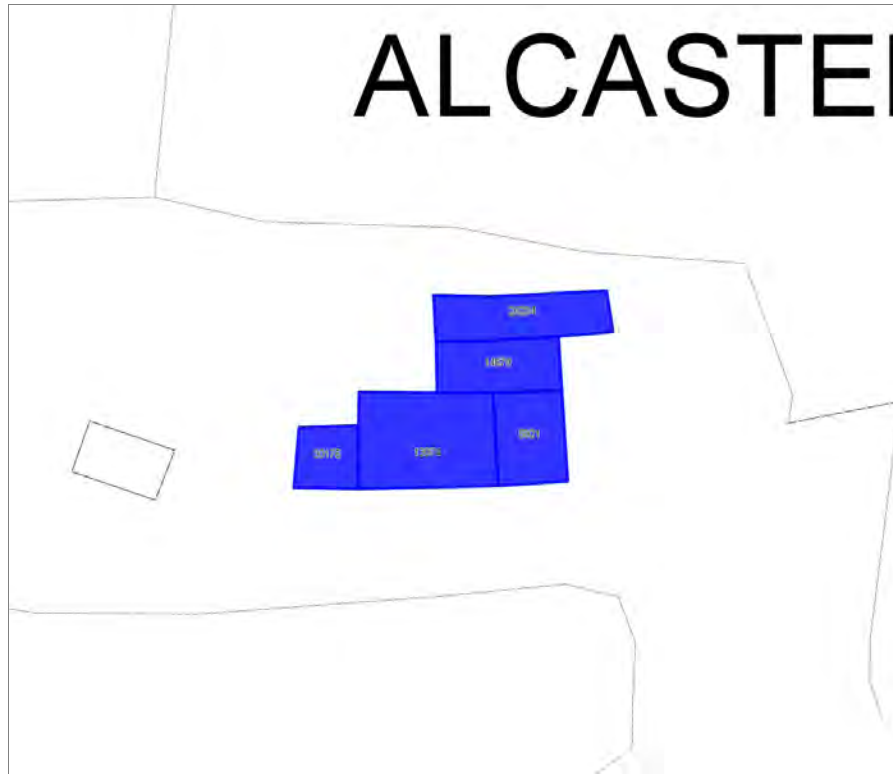


Edifici associati alla Scheda:

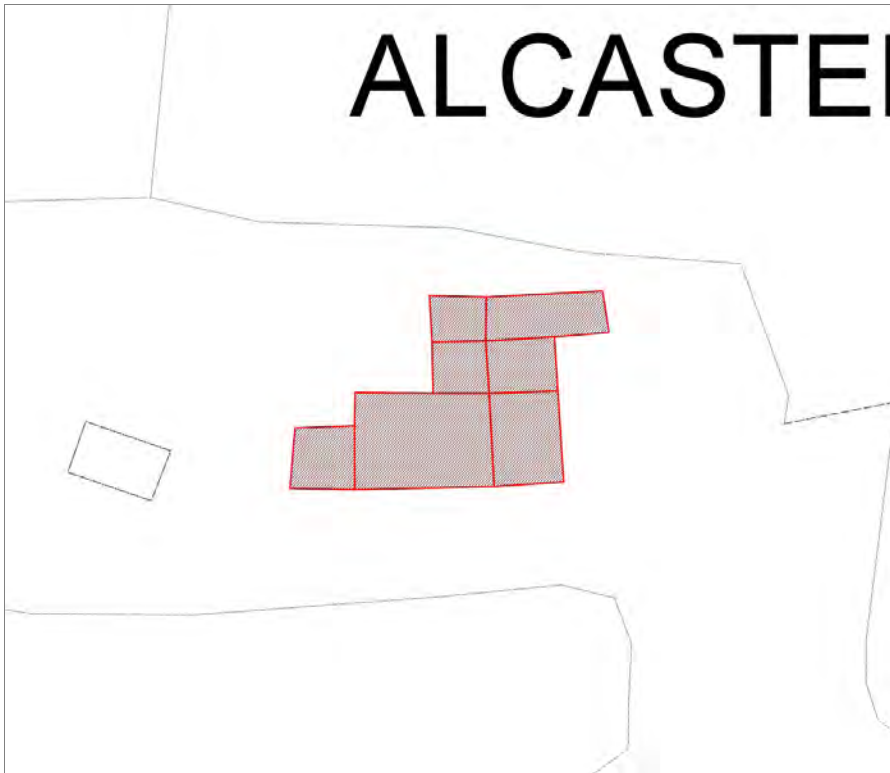
ID 5921 | ID 13074 | ID 14679 | ID 26204 | ID 30175



# ALCASTEI



# ALCASTELLO



## Informazioni sulla Scheda

### Informazioni sulla Scheda

- **Data rilevazione** 21/08/2019
- **Non rilevabile:** Nessuna strada di accesso. Da ortofoto il fabbricato sembra in stato di abbandono e degrado (rudere)
- **Località** CAPPELLA
- **Denominazione** Al Castello

## Informazioni sull'Edificio 5921

- **Usò prevalente:** non rilevabile

## Informazioni sull'Edificio 13074

- **Usò prevalente:** non rilevabile

## Informazioni sull'Edificio 14679

- **Usò prevalente:** non rilevabile

## Informazioni sull'Edificio 26204

- **Usò prevalente:** non rilevabile

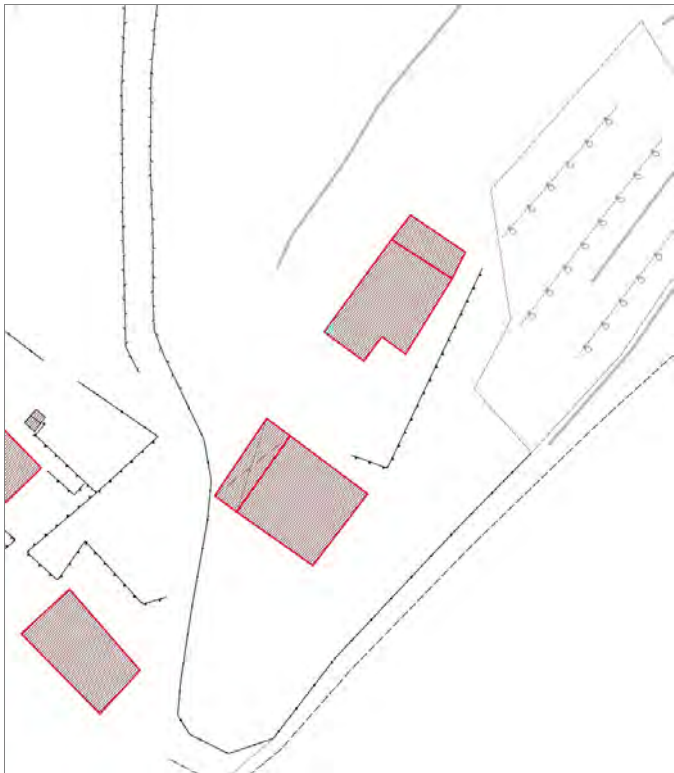
## Informazioni sull'Edificio 30175

- **Usò prevalente:** non rilevabile

Edifici associati alla Scheda:

ID 6050 | ID 34122





## Informazioni sulla Scheda

### Informazioni sulla Scheda

- **Data rilevazione** 21/08/2019
- **Località** CAPPELLA
- **Denominazione** Strada Comunale di Montecatino

## Informazioni sull'Edificio 6050

- **Uso prevalente:** non rilevabile

## Informazioni sull'Edificio 34122

- **Uso prevalente:** residenziale
- **Usi presenti:** residenziale permanente
- **Numero alloggi:** 1

### Edifici di impianto storico

- **Edifici di matrice rurale:** casa colonica isolata

## Rilievi fotografici



FOTO n° 19344 (scheda)



FOTO n° 19354 (edificio 34122)



FOTO n° 19355 (edificio 34122)



FOTO n° 19356 (edificio 34122)





Edifici associati alla Scheda:

ID 19818





## Informazioni sulla Scheda

### Informazioni sulla Scheda

- **Data rilevazione** 21/08/2019
- **Località** CAPPELLA
- **Denominazione** Strada Comunale di Montecatino

## Informazioni sull'Edificio 19818

- **Usò prevalente:** residenziale
- **Usi presenti:** residenziale permanente
- **Numero alloggi:** 1

### Edifici di impianto storico

- **Edifici di matrice rurale:** casa colonica isolata

## Rilievi fotografici



FOTO n° 19345 (scheda)



FOTO n° 19346 (edificio 19818)



FOTO n° 19347 (edificio 19818)

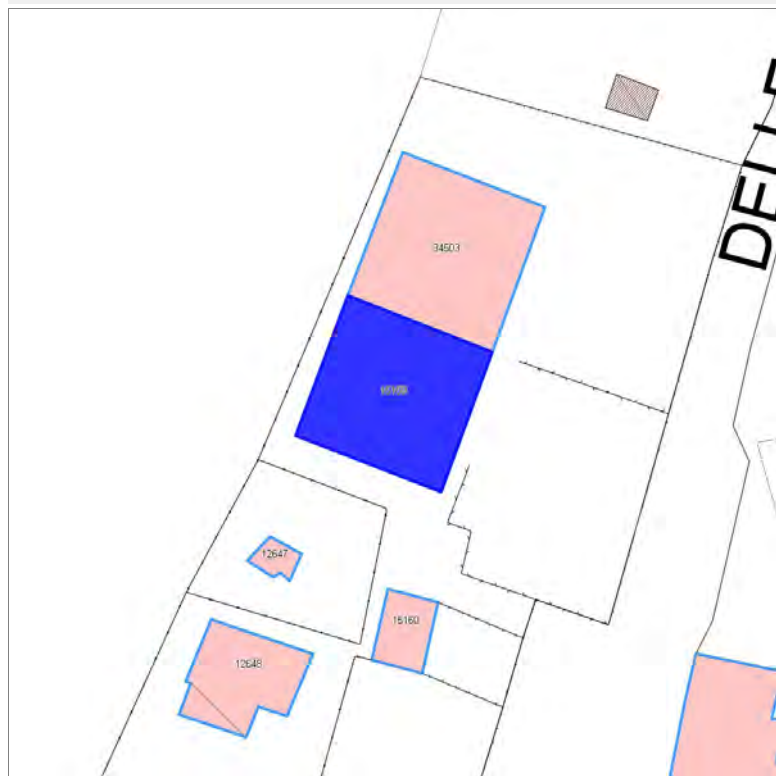


FOTO n° 19348 (edificio 19818)



Edifici associati alla Scheda:

ID 15159





## Informazioni sulla Scheda

### Informazioni sulla Scheda

- **Data rilevazione** 21/08/2019
- **Località** TORRE
- **Denominazione** A Bollere

## Informazioni sull'Edificio 15159

- **Usi prevalente:** residenziale
- **Usi presenti:** residenziale permanente
- **Numero alloggi:** 1

### Edifici di impianto storico

- **Edifici con tipologie edilizie di base:** edifici con preminenza dei caratteri "in linea"



FOTO n° 19022 (edificio 15159)



FOTO n° 19023 (edificio 15159)

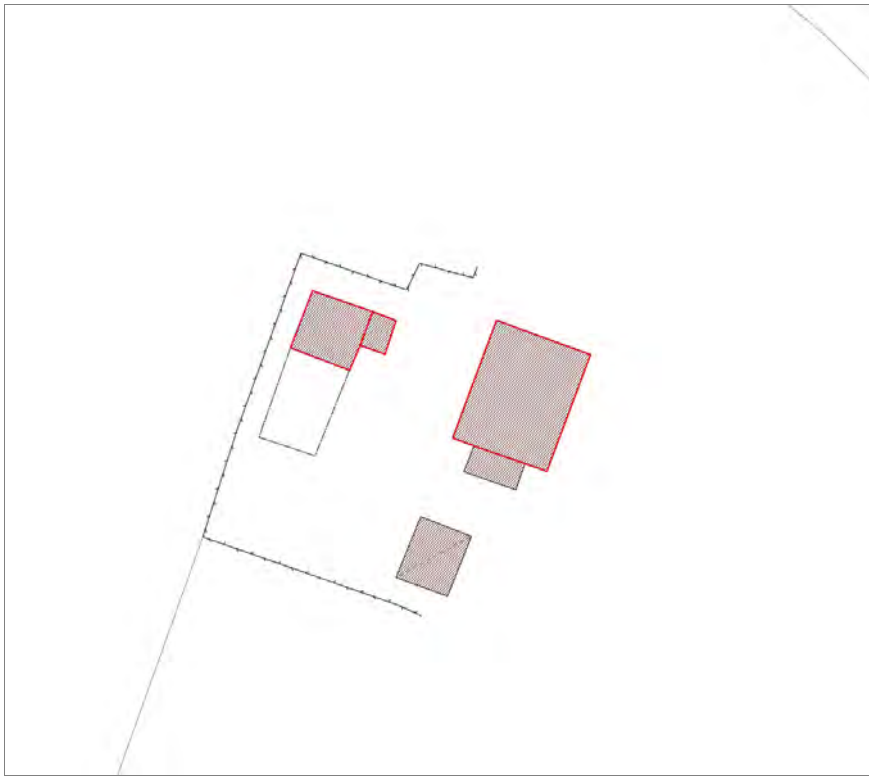




**Edifici associati alla Scheda:**

ID 11576 ID 11577





## Informazioni sulla Scheda

### Informazioni sulla Scheda

- **Data rilevazione** 21/08/2019
- **Località** TORRE
- **Denominazione** A Bollere

## Informazioni sull'Edificio 11576

- **Usi prevalenti:** residenziale
- **Usi presenti:** dismesso

### Edifici di impianto storico

- **Edifici con tipologie edilizie di base:** edifici con preminenza dei caratteri "in schiera"

## Informazioni sull'Edificio 11577

- **Usi prevalenti:** accessorio
- **Usi presenti:** dismesso

### Edifici di impianto storico

- **Altri edifici:** rudere

# Rilievi fotografici



FOTO n° 19035 (edificio 11576)



FOTO n° 19036 (edificio 11576)



FOTO n° 19038 (edificio 11576)



FOTO n° 19041 (edificio 11576)



FOTO n° 19037 (edificio 11577)



FOTO n° 19039 (edificio 11577)

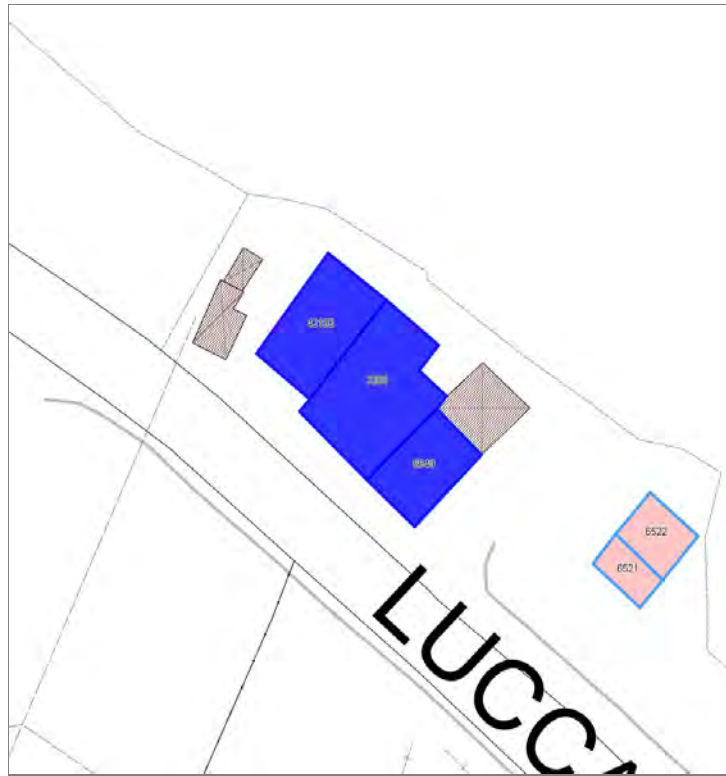


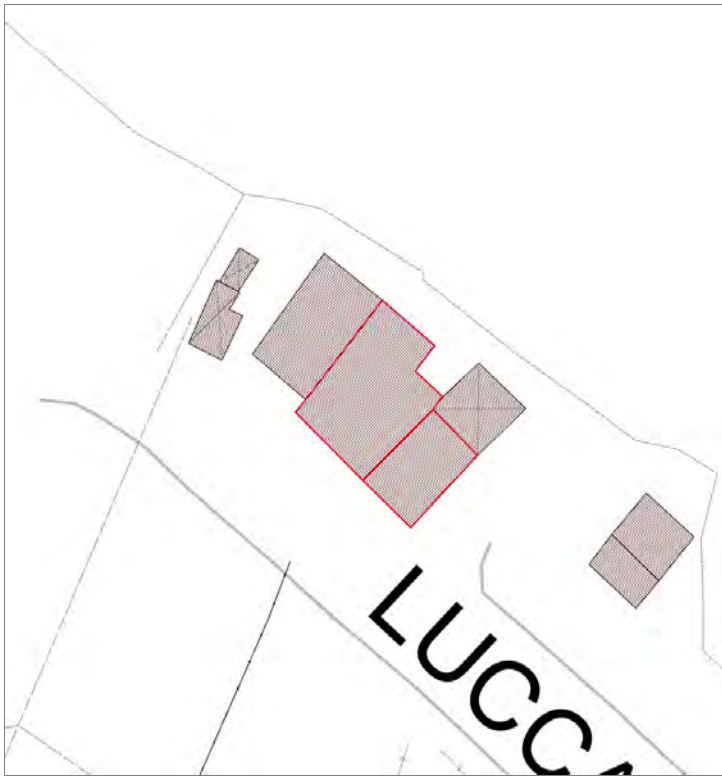
FOTO n° 19040 (edificio 11577)



Edifici associati alla Scheda:

ID 3265 | ID 6649 | ID 42192 |





## Informazioni sulla Scheda

### Informazioni sulla Scheda

- **Data rilevazione** 21/08/2019
- **Località** TORRE
- **Denominazione** SP Lucca Camaiore

## Informazioni sull'Edificio 3265

- **Usi prevalente:** residenziale
- **Usi presenti:** non in uso

### Edifici di impianto storico

- **Edifici con tipologie edilizie di base:** edifici con preminenza dei caratteri "in linea"

## Informazioni sull'Edificio 6649

- **Usi prevalente:** residenziale
- **Usi presenti:** residenziale permanente
- **Numero alloggi:** 1

### Edifici di impianto storico

- **Edifici con tipologie edilizie di base:** edifici con preminenza dei caratteri "in schiera"

## Informazioni sull'Edificio 42192

- **Usi prevalente:** accessorio
- **Usi presenti:** accessorio

### Edifici di impianto storico

- **Edifici di matrice rurale:** fienili, stalle, manufatti di rimessaggio, ecc.

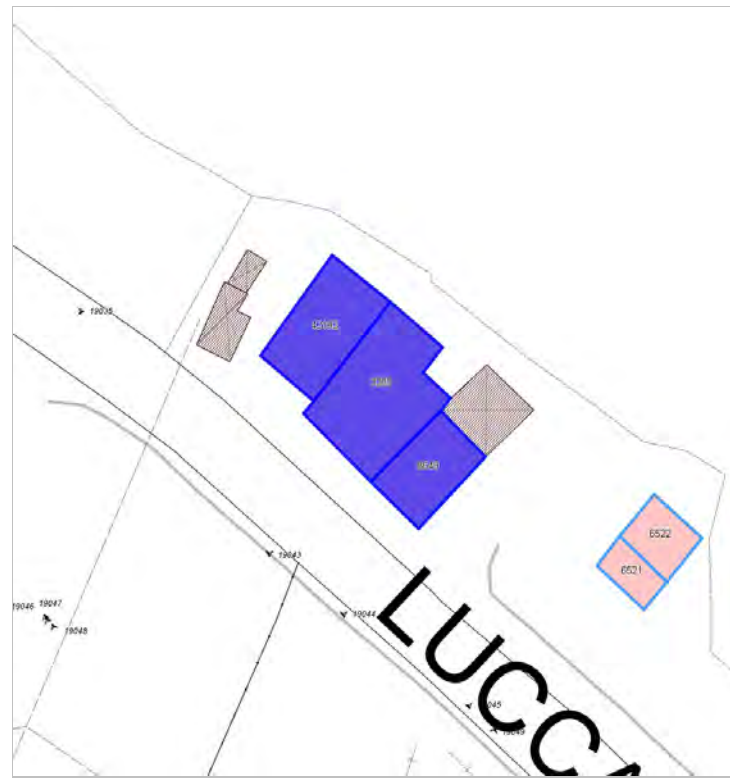


FOTO n° 19044 (edificio 3265)



FOTO n° 19045 (edificio 6649)



FOTO n° 19043 (edificio 42192)





# Report Scheda Edifici sparsi A Bollore N°906

## Edifici associati alla Scheda:

ID 16150 ID 17559 ID 17586 ID 44279

## Edificati Minori associati alla Scheda:

ID 1731





## Informazioni sulla Scheda

### Informazioni sulla Scheda

- **Data rilevazione** 21/08/2019
- **Località** TORRE
- **Denominazione** A Bollere

## Informazioni sull'Edificio 16150

- **Uso prevalente:** residenziale
- **Usi presenti:** residenziale permanente
- **Numero alloggi:** 1

### Manufatti e altri edifici

- **Edifici con caratteri conformi all'edificato tradizionale e/o preesistente:** a carattere non specialistico (di base)

## Informazioni sull'Edificio 17559

- **Uso prevalente:** residenziale
- **Usi presenti:** residenziale permanente
- **Numero alloggi:** 1

### Edifici di impianto storico

- **Edifici di matrice rurale:** casa colonica isolata

## Informazioni sull'Edificio 17586

- **Uso prevalente:** residenziale
- **Usi presenti:** residenziale permanente
- **Numero alloggi:** 2

### Edifici di impianto storico

- **Edifici di matrice rurale:** casa colonica isolata

## Informazioni sull'Edificio 44279

- **Uso prevalente:** residenziale
- **Usi presenti:** residenziale permanente

### Manufatti e altri edifici

- **Edifici con caratteri conformi all'edificato tradizionale e/o preesistente:** a carattere non specialistico (di base)

## Informazioni sull'Edificato Minore 1731

Tipo  
tettoia



FOTO n° 19047 (edificio 16150)



FOTO n° 19049 (edificio 16150)



FOTO n° 19050 (edificio 16150)



FOTO n° 19048 (edificio 17559)



FOTO n° 19051 (edificio 17559)



FOTO n° 19052 (edificio 17559)



FOTO n° 19046 (edificio 17586)



FOTO n° 19053 (edificio 17586)



FOTO n° 19054 (edificio 17586)



**Edifici associati alla Scheda:**  
ID 80





## Informazioni sulla Scheda

### Informazioni sulla Scheda

- **Data rilevazione** 21/08/2019
- **Località** PIEVE SANTO STEFANO
- **Denominazione** Alle Pianacce

## Informazioni sull'Edificio 80

- **Usò prevalente:** residenziale
- **Usi presenti:** residenziale permanente
- **Numero alloggi:** 2

### Edifici di impianto storico

- **Edifici di matrice rurale:** casa colonica isolata



FOTO n° 19033 (edificio 80)



FOTO n° 19034 (edificio 80)





**Edifici associati alla Scheda:**  
ID 32851





## Informazioni sulla Scheda

### Informazioni sulla Scheda

- **Data rilevazione** 21/08/2019
- **Località** PIEVE SANTO STEFANO
- **Denominazione** Alle Pianacce

## Informazioni sull'Edificio 32851

- **Usò prevalente:** residenziale
- **Usi presenti:** residenziale permanente
- **Numero alloggi:** 2

### Edifici di impianto storico

- **Edifici di matrice rurale:** casa colonica isolata



FOTO n° 19031 (edificio 32851)



FOTO n° 19032 (edificio 32851)



**Edifici associati alla Scheda:**

ID 3634 | ID 3635 | ID 33617





## Informazioni sulla Scheda

### Informazioni sulla Scheda

- **Data rilevazione** 21/08/2019
- **Località** PIEVE SANTO STEFANO
- **Denominazione** Via delle Macennere

## Informazioni sull'Edificio 3634

- **Usi prevalente:** residenziale
- **Usi presenti:** residenziale permanente
- **Numero alloggi:** 1

### Edifici di impianto storico

- **Edifici di matrice rurale:** casa colonica isolata

## Informazioni sull'Edificio 3635

- **Usi prevalente:** non rilevabile

## Informazioni sull'Edificio 33617

- **Usi prevalente:** accessorio
- **Usi presenti:** accessorio

### Manufatti e altri edifici

- **Accessori:** ripostigli, rimessaggi, box



FOTO n° 19025 (edificio 3634)



FOTO n° 19026 (edificio 3634)




FOTO n° 19024 (edificio 33617)

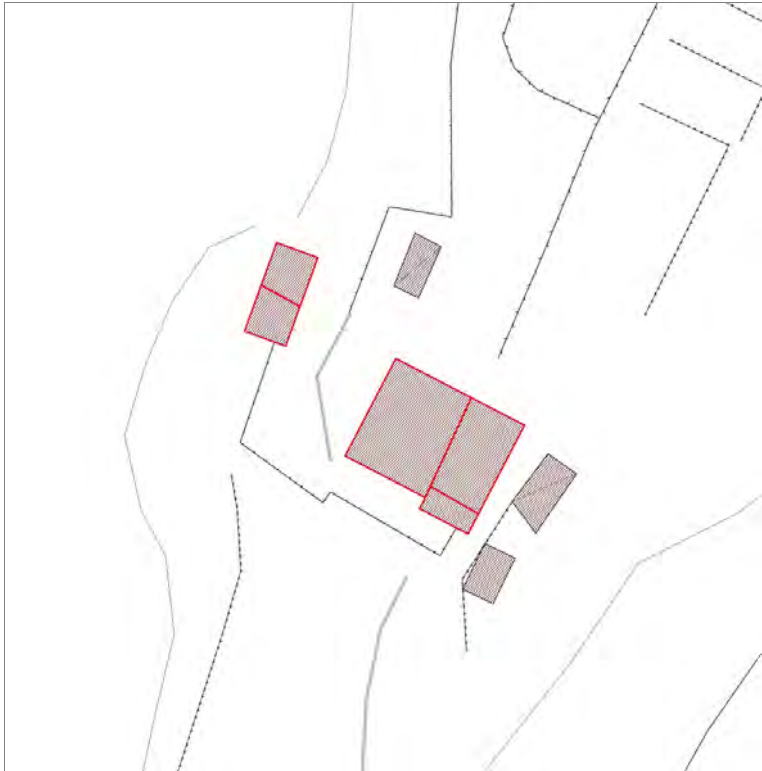




Edifici associati alla Scheda:

ID 475 ID 10983 ID 15420





## Informazioni sulla Scheda

### Informazioni sulla Scheda

- **Data rilevazione** 21/08/2019
- **Località** PIEVE SANTO STEFANO
- **Denominazione** Casa Macennere

## Informazioni sull'Edificio 475

- **Uso prevalente:** accessorio
- **Usi presenti:** accessorio

### Edifici di impianto storico

- **Edifici di matrice rurale:** fienili, stalle, manufatti di rimessaggio, ecc.

## Informazioni sull'Edificio 10983

- **Uso prevalente:** residenziale
- **Usi presenti:** residenziale permanente
- **Numero alloggi:** 1

### Edifici di impianto storico

- **Edifici con tipologie edilizie di base:** edifici con preminenza dei caratteri "in schiera"

## Informazioni sull'Edificio 15420

- **Uso prevalente:** residenziale
- **Usi presenti:** residenziale permanente
- **Numero alloggi:** 1

### Edifici di impianto storico

- **Edifici con tipologie edilizie di base:** edifici con preminenza dei caratteri "in schiera"



FOTO n° 19029 (edificio 475)



FOTO n° 19027 (edificio 10983)



FOTO n° 19028 (edificio 10983)



Edifici associati alla Scheda:

ID 14339 | ID 22971





## Informazioni sulla Scheda

### Informazioni sulla Scheda

- **Data rilevazione** 21/08/2019
- **Località** TORRE
- **Denominazione** SP Lucca Camaiore

## Informazioni sull'Edificio 14339

- **Usò prevalente:** residenziale
- **Usi presenti:** residenziale permanente
- **Numero alloggi:** 2

### Edifici di impianto storico

- **Edifici di matrice rurale:** casa colonica isolata

## Informazioni sull'Edificio 22971

- **Usò prevalente:** residenziale
- **Usi presenti:** residenziale permanente
- **Numero alloggi:** 1

### Manufatti e altri edifici

- **Edifici con caratteri conformi all'edificato tradizionale e/o preesistente:** a carattere non specialistico (di base)

## Rilievi fotografici

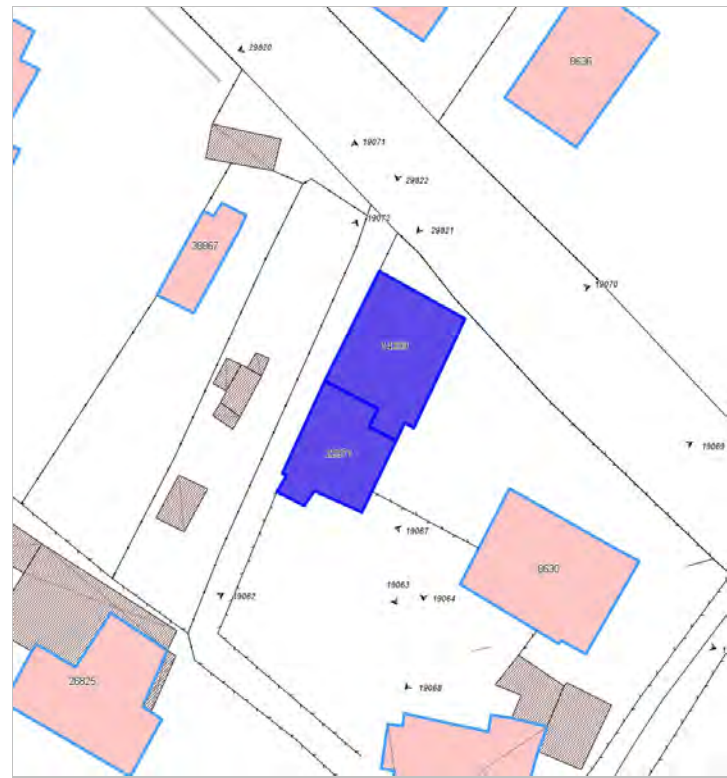


FOTO n° 19064 (edificio 14339)



FOTO n° 19070 (edificio 14339)



FOTO n° 19071 (edificio 14339)



FOTO n° 19063 (edificio 22971)





Edifici associati alla Scheda:  
ID 4972





## Informazioni sulla Scheda

### Informazioni sulla Scheda

- **Data rilevazione** 21/08/2019
- **Località** TORRE
- **Denominazione** SP Lucca Camaiore

## Informazioni sull'Edificio 4972

- **Usò prevalente:** residenziale
- **Usi presenti:** residenziale permanente
- **Numero alloggi:** 1

### Edifici di impianto storico

- **Edifici di matrice rurale:** casa colonica isolata



FOTO n° 19055 (edificio 4972)



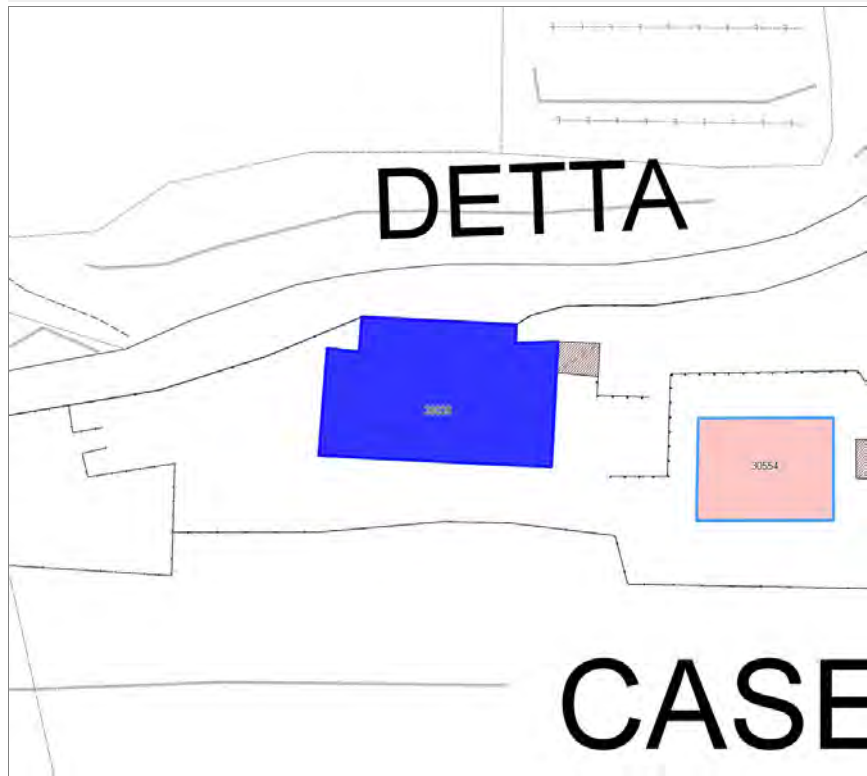
FOTO n° 19056 (edificio 4972)

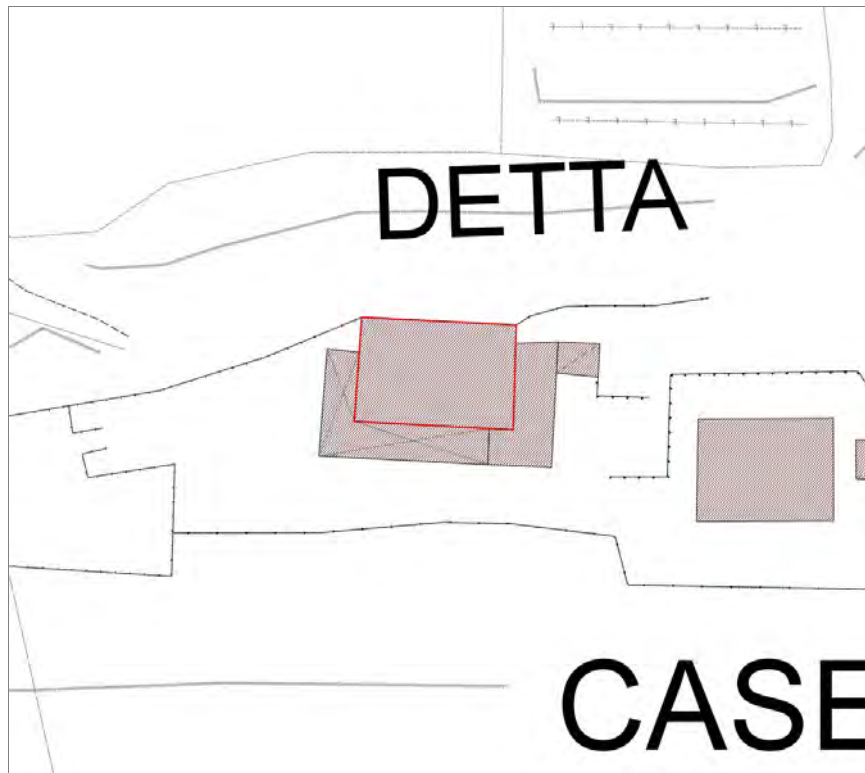


FOTO n° 19057 (edificio 4972)



Edifici associati alla Scheda:  
ID 26028





## Informazioni sulla Scheda

### Informazioni sulla Scheda

- **Data rilevazione** 21/08/2019
- **Località** TORRE
- **Denominazione** Casetta

## Informazioni sull'Edificio 26028

- **Usi prevalente:** residenziale
- **Usi presenti:** residenziale permanente
- **Numero alloggi:** 1

### Edifici di impianto storico

- **Edifici di matrice rurale:** casa colonica isolata

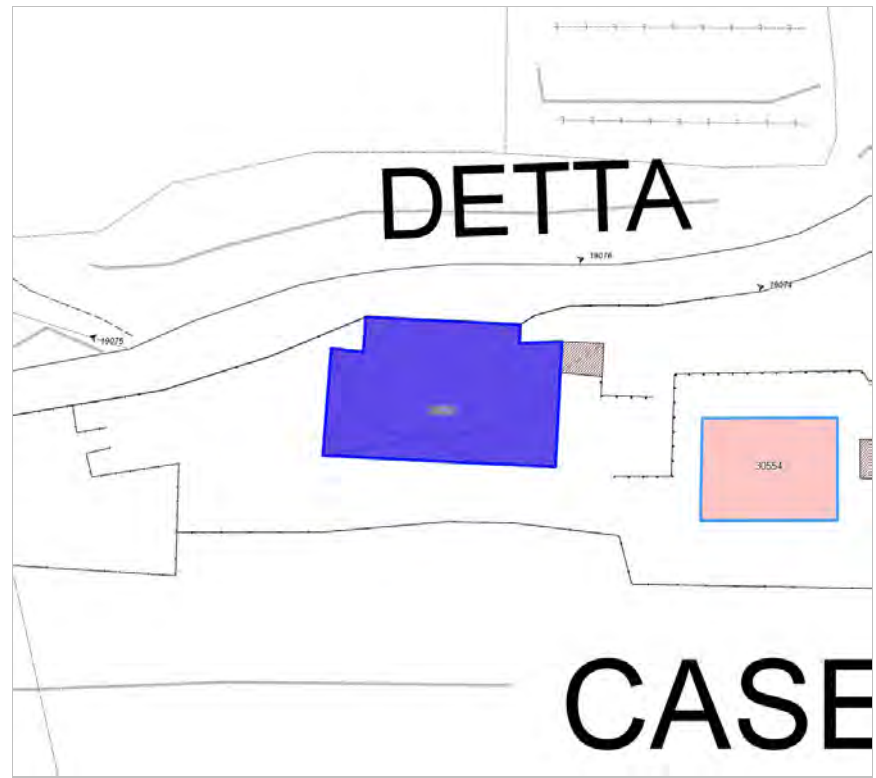


FOTO n° 19074 (edificio 26028)



FOTO n° 19075 (edificio 26028)



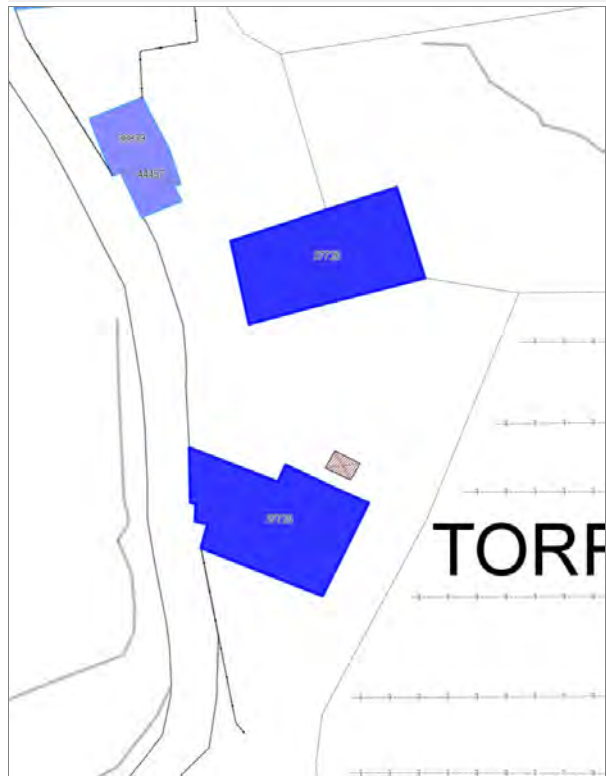
FOTO n° 19076 (edificio 26028)





**Edifici associati alla Scheda:**

ID 37725 ID 37726





## Informazioni sulla Scheda

### Informazioni sulla Scheda

- **Data rilevazione** 21/08/2019
- **Località** TORRE
- **Denominazione** Torre di Sotto

## Informazioni sull'Edificio 37725

- **Usi prevalenti:** residenziale
- **Usi presenti:** non in uso

### Edifici di impianto storico

- **Edifici di matrice rurale:** casa colonica isolata

## Informazioni sull'Edificio 37726

- **Usi prevalenti:** accessorio
- **Usi presenti:** non in uso

### Edifici di impianto storico

- **Edifici di matrice rurale:** fienili, stalle, manufatti di rimessaggio, ecc.



FOTO n° 19077 (edificio 37725)



FOTO n° 19078 (edificio 37725)



FOTO n° 19079 (edificio 37725)



FOTO n° 19080 (edificio 37725)



FOTO n° 19081 (edificio 37726)



FOTO n° 19083 (edificio 37726)



FOTO n° 19085 (edificio 37726)



**Edifici associati alla Scheda:**

ID 2284 | ID 7895 | ID 31709 | ID 38839 | ID 44457





## Informazioni sulla Scheda

### Informazioni sulla Scheda

- **Data rilevazione** 21/08/2019
- **Località** TORRE
- **Denominazione** Torre di Sotto

## Informazioni sull'Edificio 2284

- **Uso prevalente:** residenziale
- **Usi presenti:** residenziale permanente
- **Numero alloggi:** 1

### Edifici di impianto storico

- **Edifici con tipologie edilizie di base:** edilizia con tipologia incerta ottenuta per trasformazioni di edifici più antichi

## Informazioni sull'Edificio 7895

- **Uso prevalente:** accessorio
- **Usi presenti:** non in uso

### Edifici di impianto storico

- **Edifici di matrice rurale:** fienili, stalle, manufatti di rimessaggio, ecc.

## Informazioni sull'Edificio 31709

- **Uso prevalente:** residenziale
- **Usi presenti:** residenziale permanente
- **Numero alloggi:** 2

### Edifici di impianto storico

- **Edifici di matrice rurale:** casa colonica isolata

## Informazioni sull'Edificio 38839

- **Uso prevalente:** non rilevabile
- **Usi presenti:** non rilevabile

### Manufatti e altri edifici

- **beni storico culturali a corredo degli edifici:** altro

## Informazioni sull'Edificio 44457

- **Uso prevalente:** accessorio
- **Usi presenti:** accessorio

### Manufatti e altri edifici

- **Accessori:** altro

## Rilievi fotografici



FOTO n° 19091 (edificio 2284)



FOTO n° 19092 (edificio 2284)



FOTO n° 19088 (edificio 7895)



FOTO n° 19090 (edificio 7895)



FOTO n° 19093 (edificio 7895)



FOTO n° 19086 (edificio 31709)



FOTO n° 19087 (edificio 31709)



FOTO n° 19089 (edificio 31709)



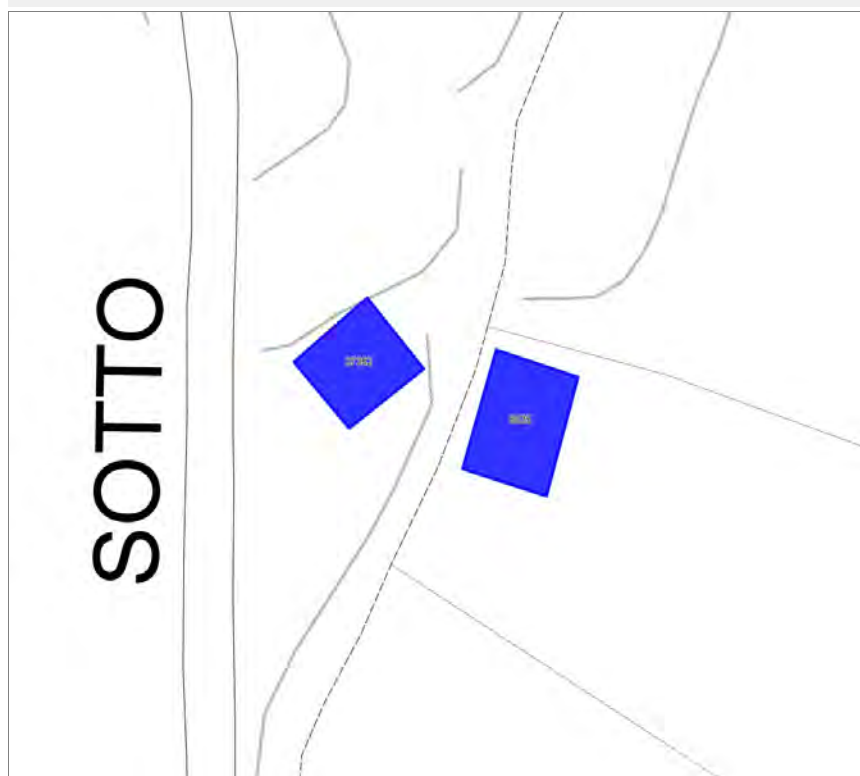
FOTO n° 19084 (edificio 38839)





Edifici associati alla Scheda:

ID 8635 | ID 37352



# SOTTO



## Informazioni sulla Scheda

### Informazioni sulla Scheda

- **Data rilevazione** 21/08/2019
- **Località** TORRE
- **Denominazione** Torre di Sotto

## Informazioni sull'Edificio 8635

- **Usi prevalenti:** residenziale
- **Usi presenti:** lavori in corso

### Edifici di impianto storico

- **Edifici di matrice rurale:** fienili, stalle, manufatti di rimessaggio, ecc.

## Informazioni sull'Edificio 37352

- **Usi prevalenti:** residenziale
- **Usi presenti:** residenziale permanente
- **Numero alloggi:** 1

### Edifici di impianto storico

- **Edifici di matrice rurale:** fienili, stalle, manufatti di rimessaggio, ecc.

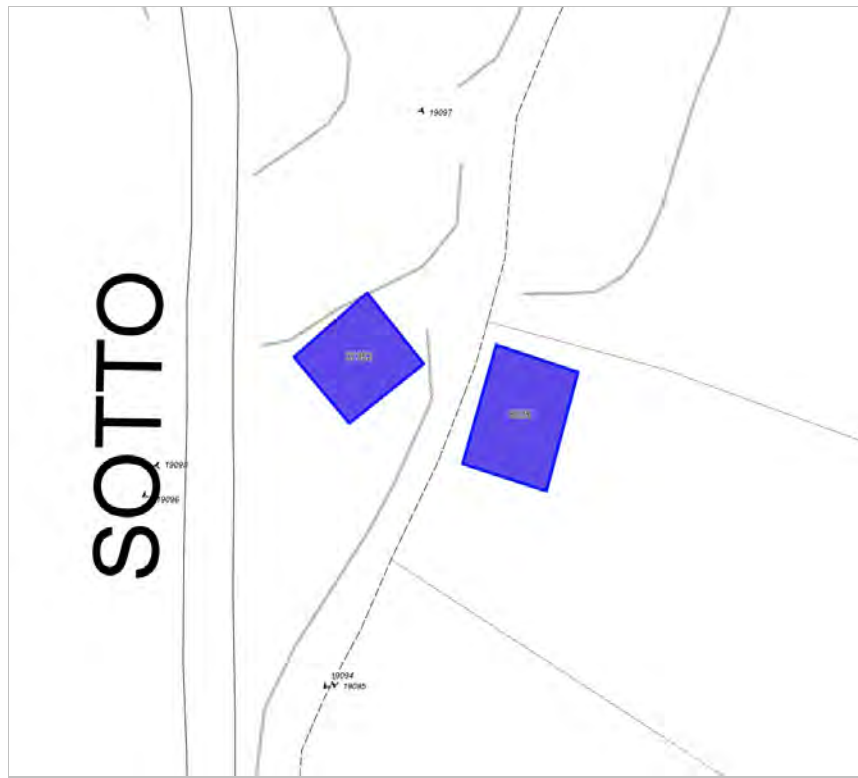


FOTO n° 19094 (edificio 8635)



FOTO n° 19098 (edificio 8635)



FOTO n° 19095 (edificio 37352)



FOTO n° 19096 (edificio 37352)

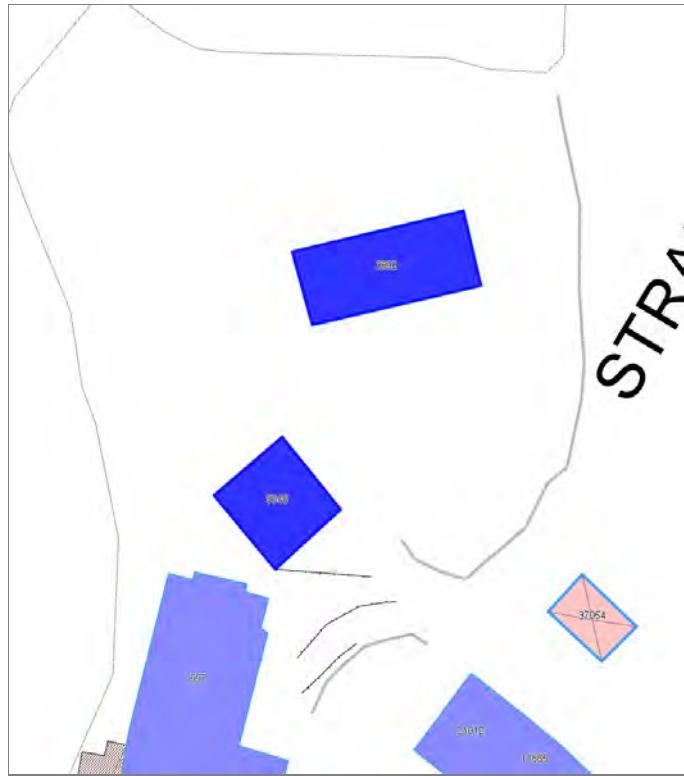


FOTO n° 19097 (edificio 37352)



Edifici associati alla Scheda:

ID 3892 | ID 9046





## Informazioni sulla Scheda

### Informazioni sulla Scheda

- **Data rilevazione** 21/08/2019
- **Località** TORRE
- **Denominazione** Al Colle

## Informazioni sull'Edificio 3892

- **Usi prevalente:** residenziale
- **Usi presenti:** residenziale permanente
- **Numero alloggi:** 1

### Edifici di impianto storico

- **Edifici di matrice rurale:** casa colonica isolata

## Informazioni sull'Edificio 9046

- **Usi prevalente:** accessorio
- **Usi presenti:** accessorio

### Edifici di impianto storico

- **Edifici di matrice rurale:** fienili, stalle, manufatti di rimessaggio, ecc.



FOTO n° 19120 (edificio 3892)



FOTO n° 19122 (edificio 3892)



FOTO n° 19123 (edificio 3892)



FOTO n° 19124 (edificio 3892)



FOTO n° 19116 (edificio 9046)



FOTO n° 19117 (edificio 9046)



FOTO n° 19118 (edificio 9046)



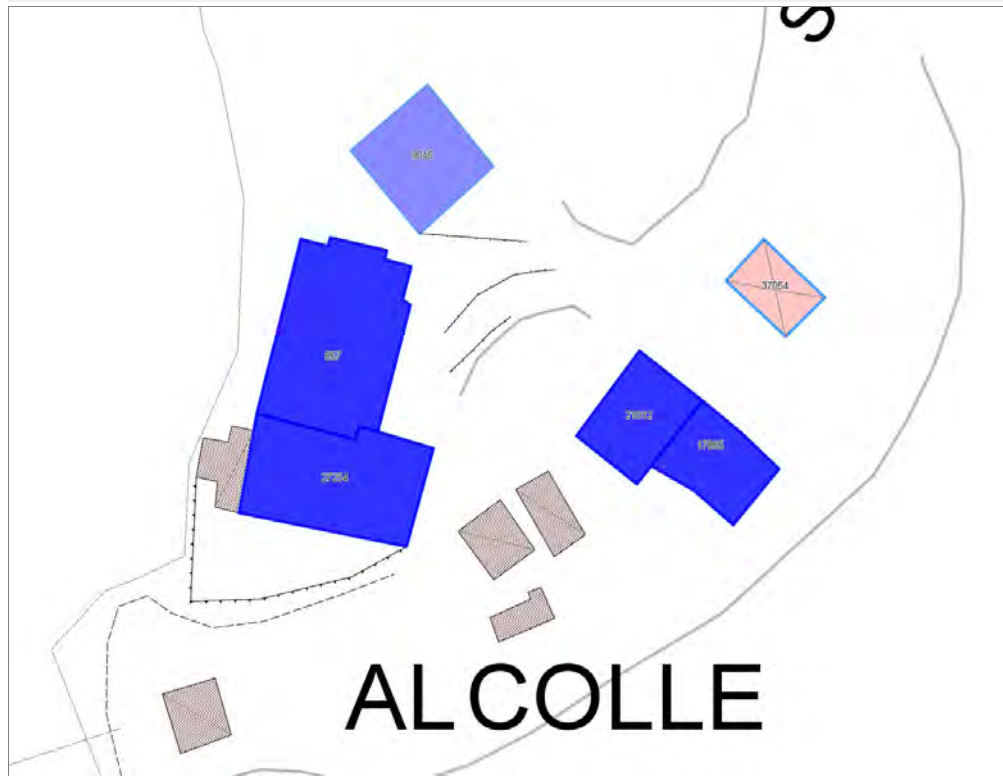
FOTO n° 19119 (edificio 9046)

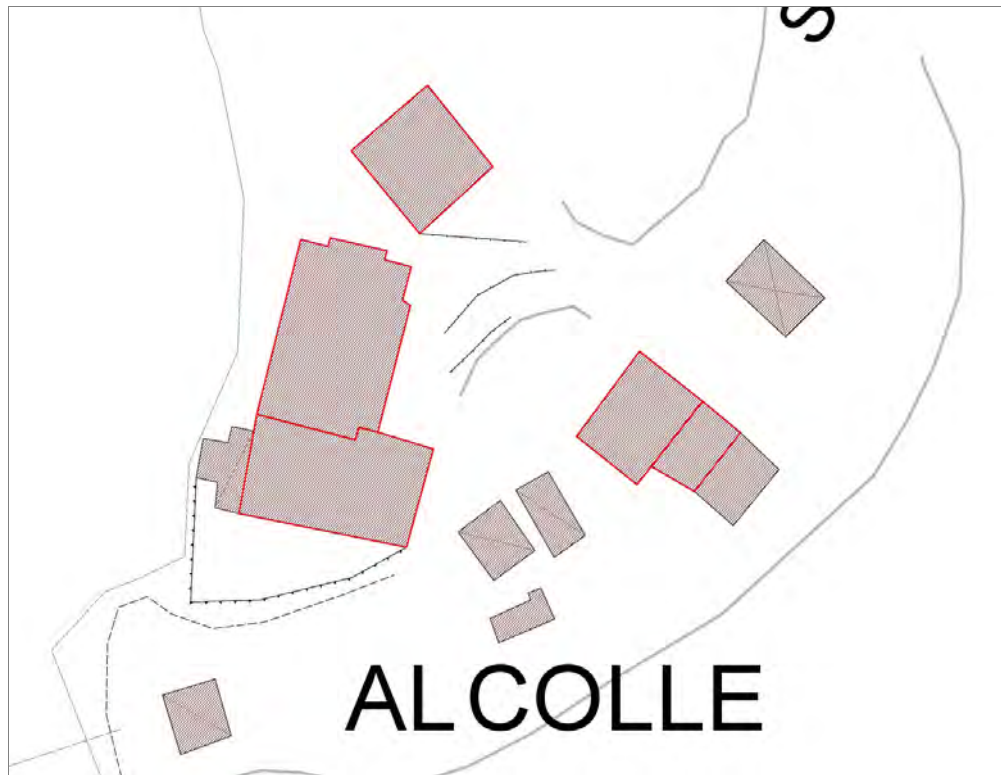




Edifici associati alla Scheda:

ID 557 | ID 17865 | ID 21012 | ID 27254 |





## Informazioni sulla Scheda

### Informazioni sulla Scheda

- **Data rilevazione** 21/08/2019
- **Località** TORRE
- **Denominazione** Al Colle

## Informazioni sull'Edificio 557

- **Usi prevalente:** residenziale
- **Usi presenti:** residenziale permanente
- **Numero alloggi:** 1

### Edifici di impianto storico

- **Edifici di matrice rurale:** casa colonica isolata

## Informazioni sull'Edificio 17865

- **Usi prevalente:** accessorio
- **Usi presenti:** accessorio

### Edifici di impianto storico

- **Edifici di matrice rurale:** fienili, stalle, manufatti di rimessaggio, ecc.

## Informazioni sull'Edificio 21012

- **Usi prevalente:** accessorio
- **Usi presenti:** accessorio

### Edifici di impianto storico

- **Edifici di matrice rurale:** fienili, stalle, manufatti di rimessaggio, ecc.

## Informazioni sull'Edificio 27254

- **Usi prevalente:** residenziale
- **Usi presenti:** residenziale permanente

### Edifici di impianto storico

- **Edifici di matrice rurale:** casa colonica isolata

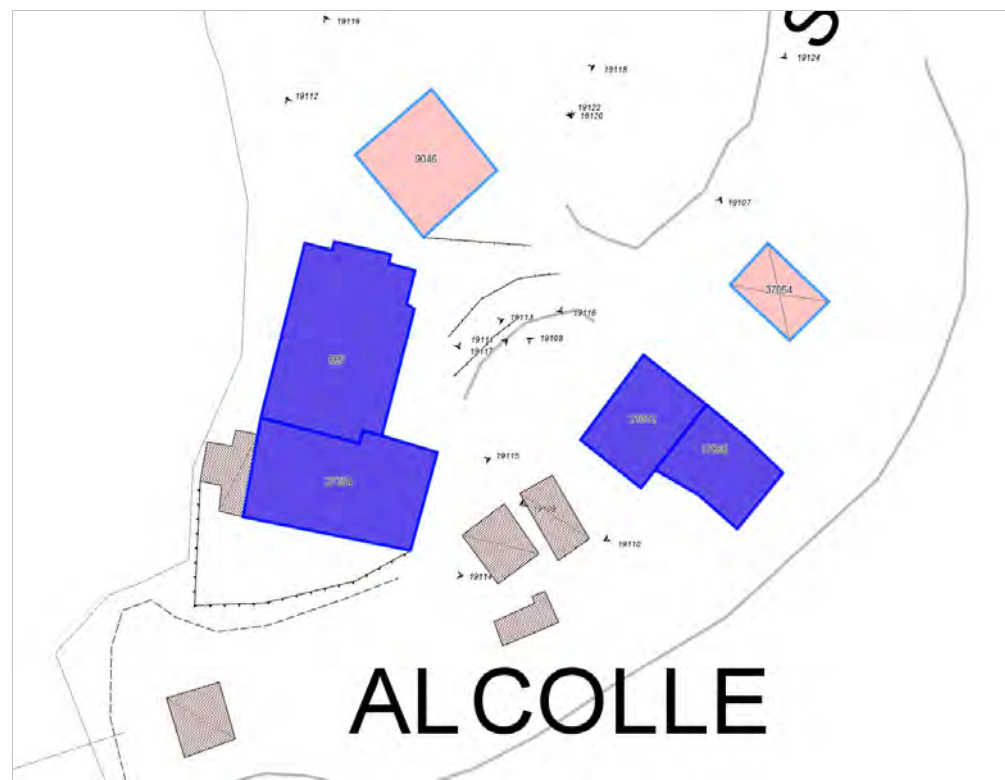


FOTO n° 19112 (edificio 557)



FOTO n° 19113 (edificio 557)



FOTO n° 19107 (edificio 17865)



FOTO n° 19108 (edificio 17865)



FOTO n° 19109 (edificio 17865)



FOTO n° 19110 (edificio 17865)



FOTO n° 19111 (edificio 27254)



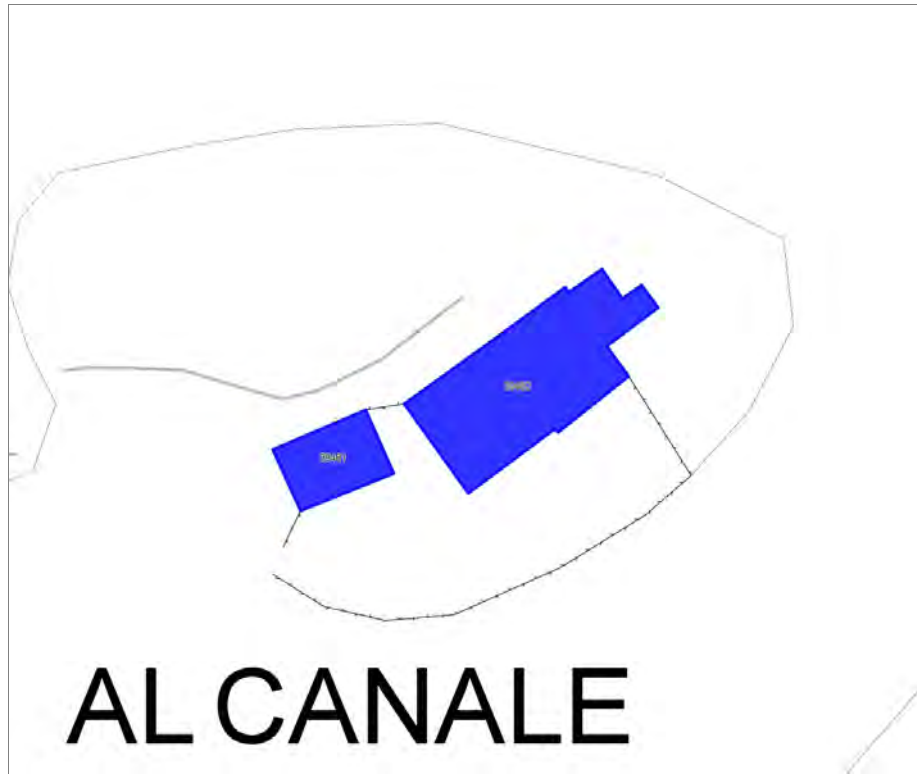
FOTO n° 19114 (edificio 27254)

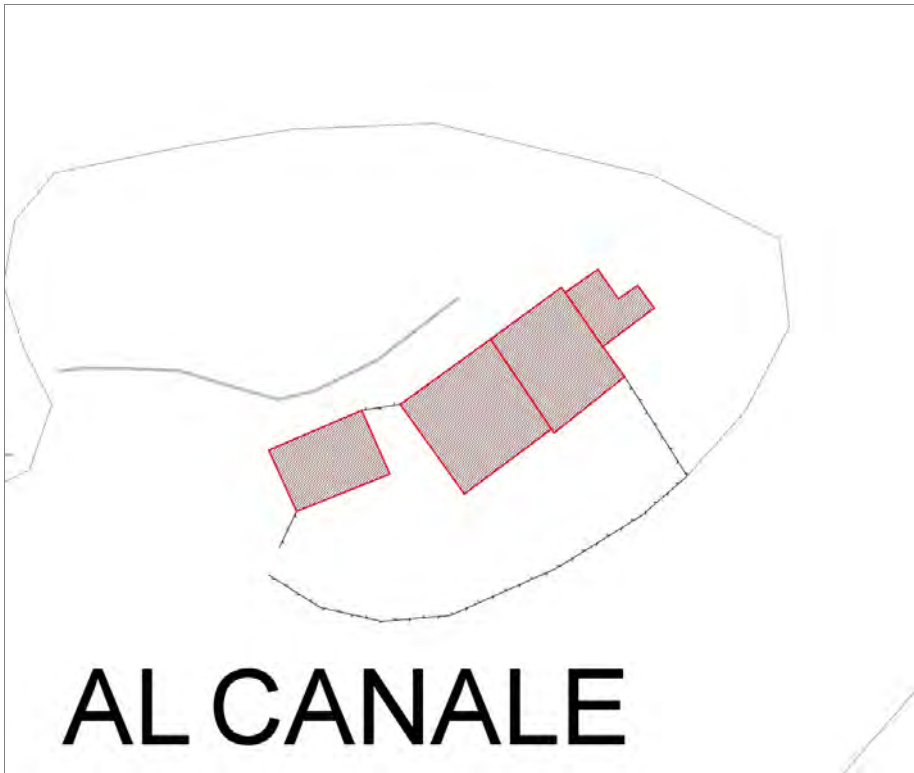


FOTO n° 19115 (edificio 27254)



Edifici associati alla Scheda:  
ID 39481 | ID 39482





---

## Informazioni sulla Scheda

---

### Informazioni sulla Scheda

- **Data rilevazione** 21/08/2019
- **Non rilevabile:** Inaccessibile per presenza di cani
- **Località** TORRE
- **Denominazione** Al Canale

---

## Informazioni sull'Edificio 39481

- **Usò prevalente:** non rilevabile

---

## Informazioni sull'Edificio 39482

- **Usò prevalente:** non rilevabile

**Edifici associati alla Scheda:**

ID 224 | ID 6453 | ID 14413





---

## Informazioni sulla Scheda

---

### Informazioni sulla Scheda

- **Data rilevazione** 21/08/2019
- **Non rilevabile:** Non accessibile per presenza di cani
- **Località** TORRE
- **Denominazione** Castelletto

---

## Informazioni sull'Edificio 224

- **Usò prevalente:** non rilevabile

---

## Informazioni sull'Edificio 6453

- **Usò prevalente:** non rilevabile

---

## Informazioni sull'Edificio 14413

- **Usò prevalente:** non rilevabile



Edifici associati alla Scheda:

ID 3037





---

## Informazioni sulla Scheda

---

### Informazioni sulla Scheda

- **Data rilevazione** 21/08/2019
- **Non rilevabile:** Strada proveniente da località Al Monte e da Monte Catino non percorribile con la vettura
- **Località** TORRE
- **Denominazione** Alle Casette

---

## Informazioni sull'Edificio 3037

- **Usò prevalente:** non rilevabile

Edifici associati alla Scheda:

ID 717 | ID 8649 | ID 13595 | ID 17243 | ID 26186





# AL PALAZZO

## Informazioni sulla Scheda

### Informazioni sulla Scheda

- **Data rilevazione** 21/08/2019
- **Località** CAPPELLA
- **Denominazione** Al Palazzo

## Informazioni sull'Edificio 717

- **Uso prevalente:** non rilevabile

## Informazioni sull'Edificio 8649

- **Uso prevalente:** residenziale
- **Usi presenti:** non in uso; dismesso

### Edifici di impianto storico

- **Edifici di matrice rurale:** casa padronale

## Informazioni sull'Edificio 13595

- **Uso prevalente:** non in uso
- **Usi presenti:** non in uso

### Manufatti e altri edifici

- **beni storico culturali a corredo degli edifici:** cappelle

## Informazioni sull'Edificio 17243

- **Uso prevalente:** accessorio
- **Usi presenti:** non in uso

### Edifici di impianto storico

- **Edifici di matrice rurale:** fienili, stalle, manufatti di rimessaggio, ecc.

## Informazioni sull'Edificio 26186

- **Uso prevalente:** residenziale
- **Usi presenti:** residenziale permanente
- **Numero alloggi:** 1

### Edifici di impianto storico

- **Edifici di matrice rurale:** fienili, stalle, manufatti di rimessaggio, ecc.



FOTO n° 19139 (edificio 8649)



FOTO n° 19143 (edificio 8649)



FOTO n° 19137 (edificio 13595)



FOTO n° 19140 (edificio 17243)



FOTO n° 19144 (edificio 17243)



FOTO n° 19138 (edificio 26186)



Edifici associati alla Scheda:

ID 22531 | ID 22532 | ID 22533





## Informazioni sulla Scheda

### Informazioni sulla Scheda

- **Data rilevazione** 21/08/2019
- **Località** CAPPELLA
- **Denominazione** A Valli

## Informazioni sull'Edificio 22531

- **Usi prevalenti:** accessorio
- **Usi presenti:** accessorio

### Edifici di impianto storico

- **Altri edifici:** rudere

## Informazioni sull'Edificio 22532

- **Usi prevalenti:** accessorio
- **Usi presenti:** accessorio

### Edifici di impianto storico

- **Altri edifici:** rudere

## Informazioni sull'Edificio 22533

- **Usi prevalenti:** residenziale
- **Usi presenti:** residenziale permanente
- **Numero alloggi:** 1

### Edifici di impianto storico

- **Edifici di matrice rurale:** casa colonica isolata



## Rilievi fotografici



FOTO n° 19166 (edificio 22531)



FOTO n° 19167 (edificio 22532)



FOTO n° 19170 (edificio 22532)



FOTO n° 19168 (edificio 22533)



FOTO n° 19169 (edificio 22533)



Edifici associati alla Scheda:

ID 32370





## Informazioni sulla Scheda

### Informazioni sulla Scheda

- **Data rilevazione** 21/08/2019
- **Località** TORRE
- **Denominazione** Villa Giannechini

## Informazioni sull'Edificio 32370

- **Usò prevalente:** residenziale
- **Usi presenti:** residenziale permanente
- **Numero alloggi:** 1

### Edifici di impianto storico

- **Edifici con tipologie edilizie di base:** edifici con preminenza dei caratteri "in linea"



FOTO n° 19128 (edificio 32370)



FOTO n° 19129 (edificio 32370)



FOTO n° 19385 (edificio 32370)



FOTO n° 19387 (edificio 32370)



Edifici associati alla Scheda:

ID 31713 ID 31714





## Informazioni sulla Scheda

### Informazioni sulla Scheda

- **Data rilevazione** 21/08/2019
- **Località** TORRE
- **Denominazione** Villa Giannechini

## Informazioni sull'Edificio 31713

- **Usò prevalente:** residenziale
- **Usi presenti:** residenziale saltuario
- **Numero alloggi:** 1

### Manufatti e altri edifici

- **Edifici con caratteri conformi all'edificato tradizionale e/o preesistente:** a carattere non specialistico (di base)

## Informazioni sull'Edificio 31714

- **Usò prevalente:** residenziale
- **Usi presenti:** residenziale saltuario
- **Numero alloggi:** 1

### Edifici di impianto storico

- **Edifici di matrice rurale:** casa colonica isolata






FOTO n° 19388 (edificio 31713)



FOTO n° 19386 (edificio 31714)



**Edifici associati alla Scheda:**

ID 27937 | ID 40624 | ID 42201 | ID 42202





## Informazioni sulla Scheda

### Informazioni sulla Scheda

- **Data rilevazione** 21/08/2019
- **Località** CAPPELLA
- **Denominazione** A Tognetta

## Informazioni sull'Edificio 27937

- **Usi prevalenti:** residenziale
- **Usi presenti:** residenziale permanente
- **Numero alloggi:** 1

### Edifici di impianto storico

- **Edifici di matrice rurale:** fienili, stalle, manufatti di rimessaggio, ecc.

## Informazioni sull'Edificio 40624

- **Usi prevalenti:** non in uso
- **Usi presenti:** lavori in corso

### Edifici di impianto storico

- **Edifici di matrice rurale:** fienili, stalle, manufatti di rimessaggio, ecc.

## Informazioni sull'Edificio 42201

- **Usi prevalenti:** accessorio
- **Usi presenti:** accessorio

### Manufatti e altri edifici

- **Accessori:** forni

## Informazioni sull'Edificio 42202

- **Usi prevalenti:** non in uso
- **Usi presenti:** dismesso

### Edifici di impianto storico

- **Altri edifici:** rudere



FOTO n° 19163 (edificio 27937)



FOTO n° 19173 (edificio 27937)



FOTO n° 19160 (edificio 40624)



FOTO n° 19162 (edificio 40624)



FOTO n° 19295 (edificio 42201)



FOTO n° 19294 (edificio 42202)



**Edifici associati alla Scheda:**

ID 23197 | ID 31925 | ID 32761





## Informazioni sulla Scheda

### Informazioni sulla Scheda

- **Data rilevazione** 21/08/2019
- **Località** CAPPELLA
- **Denominazione** A Tognetta

## Informazioni sull'Edificio 23197

- **Usi prevalenti:** non rilevabile

## Informazioni sull'Edificio 31925

- **Usi prevalenti:** residenziale
- **Usi presenti:** residenziale permanente
- **Numero alloggi:** 2

### Edifici di impianto storico

- **Edifici con tipologie edilizie di base:** edifici con preminenza dei caratteri "in schiera"

## Informazioni sull'Edificio 32761

- **Usi prevalenti:** residenziale
- **Usi presenti:** dismesso

### Edifici di impianto storico

- **Edifici con tipologie edilizie di base:** edifici con preminenza dei caratteri "in schiera"



## Rilievi fotografici



FOTO n° 19156 (edificio 31925)



FOTO n° 19157 (edificio 31925)



FOTO n° 19158 (edificio 31925)



FOTO n° 19159 (edificio 32761)



FOTO n° 19161 (edificio 32761)



# Report Scheda Edifici sparsi Al Quaranta N°931

## Edifici associati alla Scheda:

ID 1182 | ID 20982 | ID 29093 | ID 36336





## Informazioni sulla Scheda

### Informazioni sulla Scheda

- **Data rilevazione** 21/08/2019
- **Località** CAPPELLA
- **Denominazione** Al Quaranta

## Informazioni sull'Edificio 1182

- **Uso prevalente:** residenziale
- **Usi presenti:** dismesso

### Edifici di impianto storico

- **Edifici di matrice rurale:** casa colonica isolata

## Informazioni sull'Edificio 20982

- **Uso prevalente:** residenziale
- **Usi presenti:** dismesso

### Edifici di impianto storico

- **Edifici di matrice rurale:** casa colonica isolata

## Informazioni sull'Edificio 29093

- **Uso prevalente:** non rilevabile

## Informazioni sull'Edificio 36336

- **Uso prevalente:** residenziale
- **Usi presenti:** dismesso

### Edifici di impianto storico

- **Edifici di matrice rurale:** casa colonica isolata



FOTO n° 19329 (edificio 1182)



FOTO n° 19335 (edificio 1182)



FOTO n° 19330 (edificio 20982)

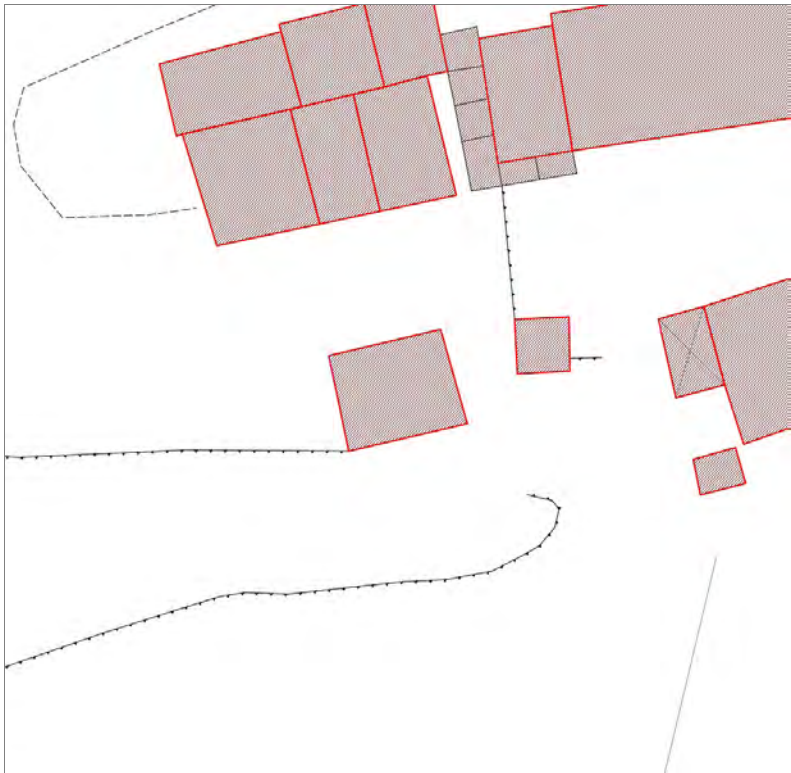


FOTO n° 19327 (edificio 36336)



Edifici associati alla Scheda:  
ID 14708





## Informazioni sulla Scheda

### Informazioni sulla Scheda

- **Data rilevazione** 21/08/2019
- **Località** CAPPELLA
- **Denominazione** Al Quaranta

## Informazioni sull'Edificio 14708

- **Usò prevalente:** residenziale
- **Usi presenti:** residenziale saltuario
- **Numero alloggi:** 1

### Edifici di impianto storico

- **Edifici di matrice rurale:** casa colonica isolata



# Rilievi fotografici



FOTO n° 19328 (edificio 14708)



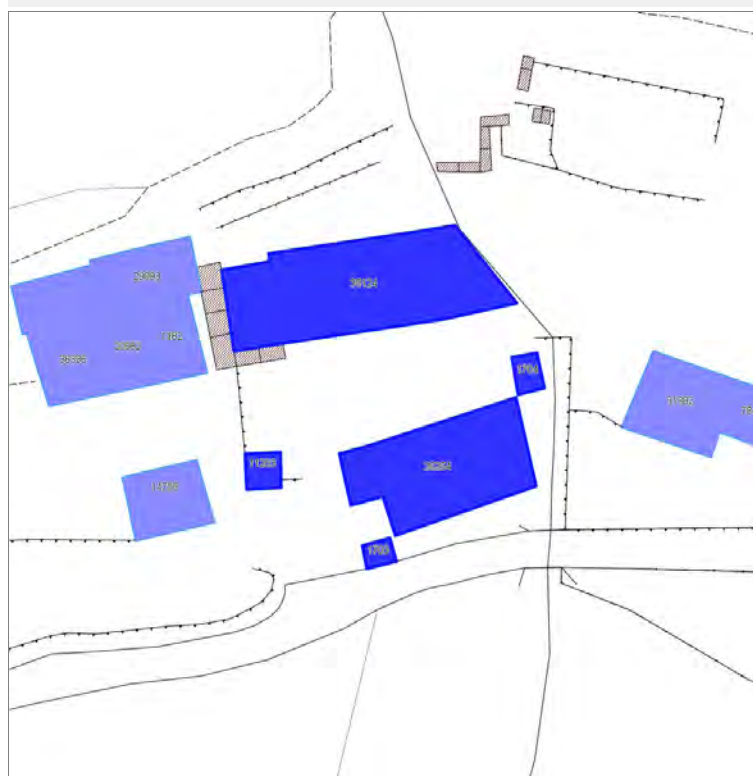
FOTO n° 19331 (edificio 14708)



# Report Scheda Edifici sparsi Al Quaranta N°933

## Edifici associati alla Scheda:

ID 1703 | ID 1704 | ID 11203 | ID 26254 | ID 35124





## Informazioni sulla Scheda

### Informazioni sulla Scheda

- **Data rilevazione** 21/08/2019
- **Località** CAPPELLA
- **Denominazione** Al Quaranta

## Informazioni sull'Edificio 1703

- **Uso prevalente:** accessorio
- **Usi presenti:** non in uso

### Manufatti e altri edifici

- **Accessori:** altro

## Informazioni sull'Edificio 1704

- **Uso prevalente:** accessorio
- **Usi presenti:** non in uso

### Manufatti e altri edifici

- **Accessori:** forni

## Informazioni sull'Edificio 11203

- **Uso prevalente:** accessorio
- **Usi presenti:** non in uso

### Manufatti e altri edifici

- **Accessori:** altro

## Informazioni sull'Edificio 26254

- **Uso prevalente:** accessorio
- **Usi presenti:** non in uso

### Edifici di impianto storico

- **Edifici di matrice rurale:** fienili, stalle, manufatti di rimessaggio, ecc.

## Informazioni sull'Edificio 35124

- **Uso prevalente:** residenziale
- **Usi presenti:** non in uso; residenziale permanente
- **Numero alloggi:** 2

### Edifici di impianto storico

- **Edifici di matrice rurale:** casa padronale

# Rilievi fotografici



FOTO n° 19326 (edificio 1703)



FOTO n° 19339 (edificio 1704)



FOTO n° 19332 (edificio 11203)



FOTO n° 19337 (edificio 11203)



FOTO n° 19325 (edificio 26254)



FOTO n° 19333 (edificio 26254)



FOTO n° 19338 (edificio 26254)



FOTO n° 19300 (edificio 35124)



FOTO n° 19334 (edificio 35124)



FOTO n° 19340 (edificio 35124)



FOTO n° 19341 (edificio 35124)



FOTO n° 19342 (edificio 35124)

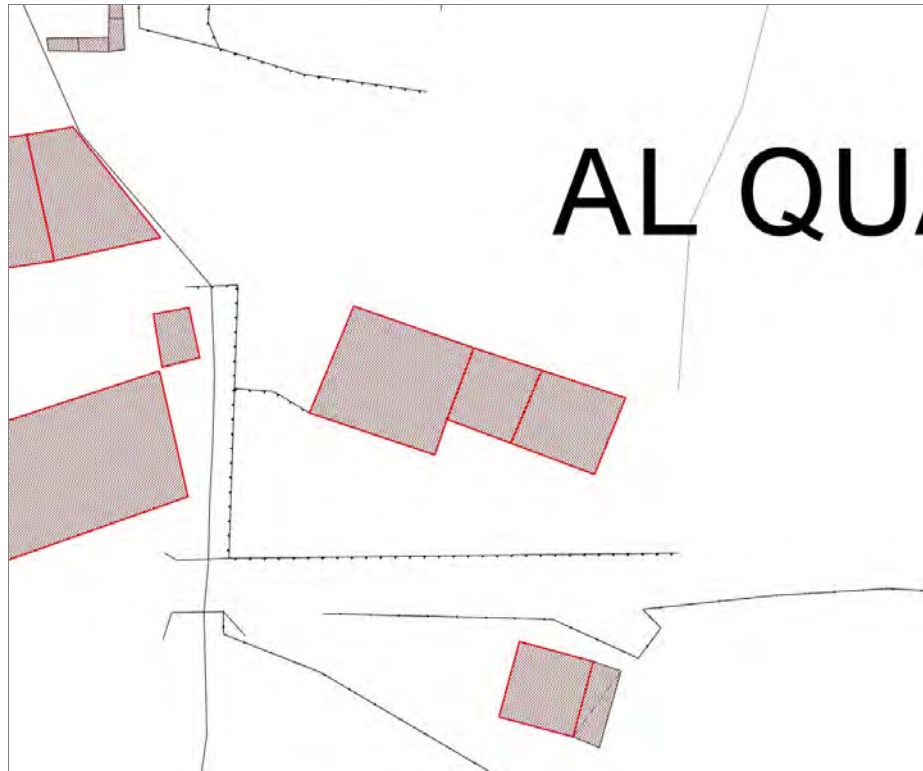


Edifici associati alla Scheda:

ID 2243 | ID 7848 | ID 31382



# AL QU



## Informazioni sulla Scheda

### Informazioni sulla Scheda

- **Data rilevazione** 21/08/2019
- **Località** CAPPELLA
- **Denominazione** Al Quaranta

## Informazioni sull'Edificio 2243

- **Usi prevalente:** residenziale
- **Usi presenti:** residenziale permanente
- **Numero alloggi:** 1

### Edifici di impianto storico

- **Edifici di matrice rurale:** casa colonica isolata

## Informazioni sull'Edificio 7848

- **Usi prevalente:** residenziale
- **Usi presenti:** residenziale permanente
- **Numero alloggi:** 1

### Edifici di impianto storico

- **Edifici di matrice rurale:** casa colonica isolata

## Informazioni sull'Edificio 31382

- **Usi prevalente:** residenziale
- **Usi presenti:** residenziale permanente
- **Numero alloggi:** 1

### Edifici di impianto storico

- **Edifici di matrice rurale:** casa colonica isolata





FOTO n° 19304 (edificio 2243)



FOTO n° 19301 (edificio 7848)



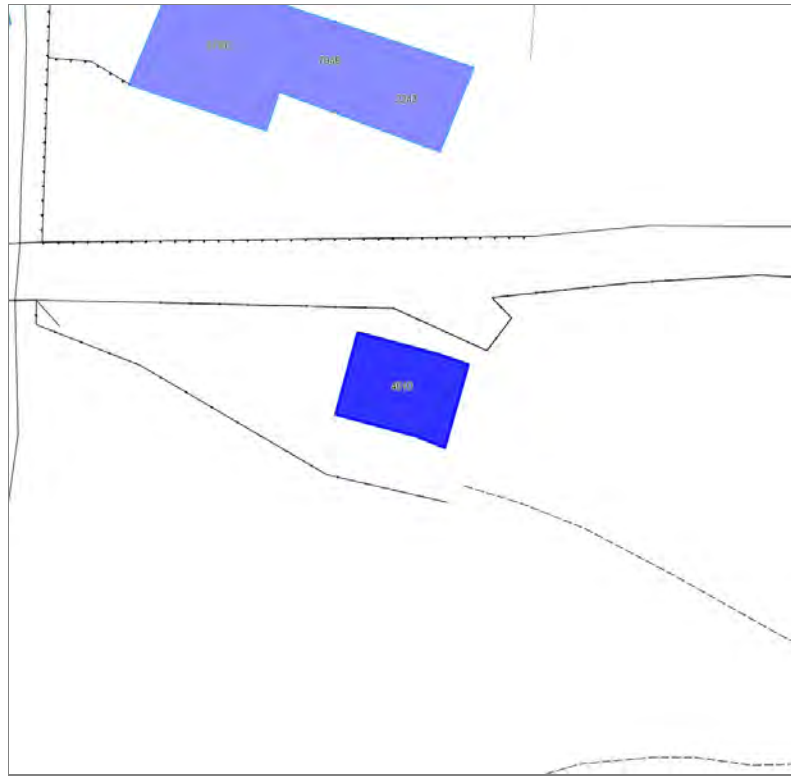
FOTO n° 19310 (edificio 31382)



FOTO n° 19336 (edificio 31382)



Edifici associati alla Scheda:  
ID 4610





## Informazioni sulla Scheda

### Informazioni sulla Scheda

- **Data rilevazione** 21/08/2019
- **Località** CAPPELLA
- **Denominazione** Al Quaranta

## Informazioni sull'Edificio 4610

- **Usò prevalente:** residenziale
- **Usi presenti:** residenziale permanente
- **Numero alloggi:** 1

### Edifici di impianto storico

- **Edifici di matrice rurale:** fienili, stalle, manufatti di rimessaggio, ecc.

## Rilievi fotografici



FOTO n° 19302 (edificio 4610)



FOTO n° 19308 (edificio 4610)



FOTO n° 19309 (edificio 4610)



Edifici associati alla Scheda:  
ID 19702





## Informazioni sulla Scheda

### Informazioni sulla Scheda

- **Data rilevazione** 21/08/2019
- **Località** CAPPELLA
- **Denominazione** Strada Comunale di Montecatino

## Informazioni sull'Edificio 19702

- **Usi prevalenti:** residenziale
- **Usi presenti:** lavori in corso

### Edifici di impianto storico

- **Edifici di matrice rurale:** fienili, stalle, manufatti di rimessaggio, ecc.





FOTO n° 19351 (edificio 19702)



FOTO n° 19352 (edificio 19702)



FOTO n° 19353 (edificio 19702)



Edifici associati alla Scheda:

ID 30303 | ID 30304 | ID 30305 | ID 42196 | ID 42197





## Informazioni sulla Scheda

### Informazioni sulla Scheda

- **Data rilevazione** 21/08/2019
- **Località** CAPPELLA
- **Denominazione** Al Canapino

## Informazioni sull'Edificio 30303

- **Uso prevalente:** accessorio
- **Usi presenti:** accessorio

### Edifici di impianto storico

- **Edifici di matrice rurale:** fienili, stalle, manufatti di rimessaggio, ecc.

## Informazioni sull'Edificio 30304

- **Uso prevalente:** accessorio
- **Usi presenti:** accessorio

### Manufatti e altri edifici

- **Accessori:** altro

## Informazioni sull'Edificio 30305

- **Uso prevalente:** residenziale
- **Usi presenti:** residenziale permanente

### Edifici di impianto storico

- **Edifici di matrice rurale:** casa colonica isolata

## Informazioni sull'Edificio 42196

- **Uso prevalente:** accessorio
- **Usi presenti:** accessorio

### Manufatti e altri edifici

- **Accessori:** forni

## Informazioni sull'Edificio 42197

- **Uso prevalente:** accessorio
- **Usi presenti:** accessorio

### Manufatti e altri edifici

- **Accessori:** ripostigli, rimessaggi, box



FOTO n° 19146 (edificio 30303)



FOTO n° 19150 (edificio 30303)



FOTO n° 19149 (edificio 30304)



FOTO n° 19145 (edificio 30305)



FOTO n° 19151 (edificio 30305)



FOTO n° 19152 (edificio 30305)



FOTO n° 19147 (edificio 42196)

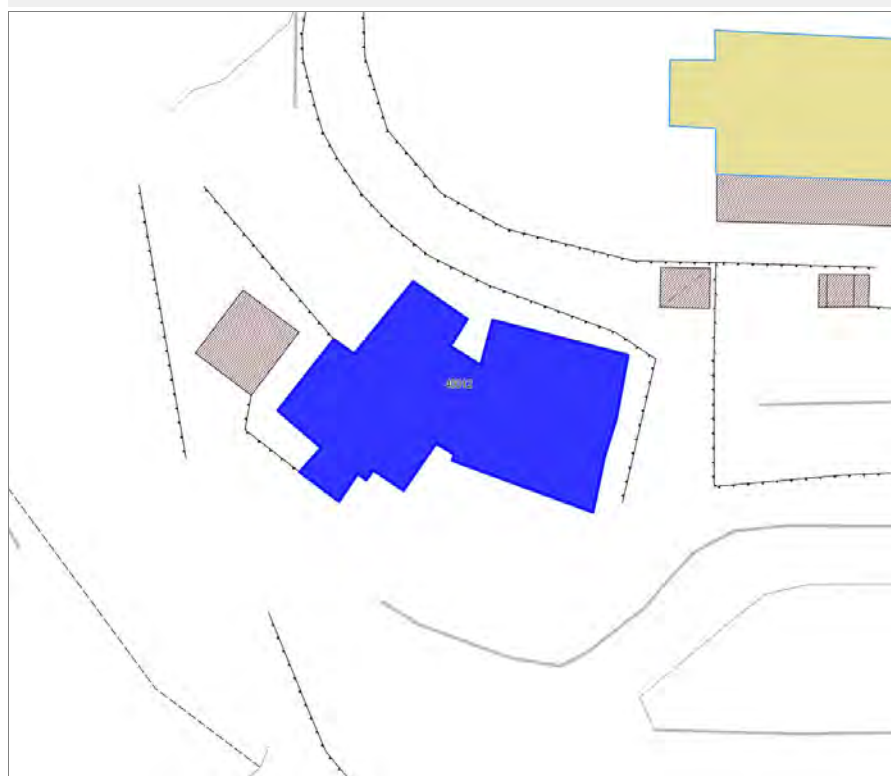


FOTO n° 19148 (edificio 42197)



Edifici associati alla Scheda:

ID 40012





---

## Informazioni sulla Scheda

---

### Informazioni sulla Scheda

- **Data rilevazione** 21/08/2019
- **Non rilevabile:** non rilevabile per presenza di cancello e nessuna possibilità di accedere
- **Località** CAPPELLA
- **Denominazione** Strada Comunale dei Tognetti

---

## Informazioni sull'Edificio 40012

- **Usò prevalente:** non rilevabile



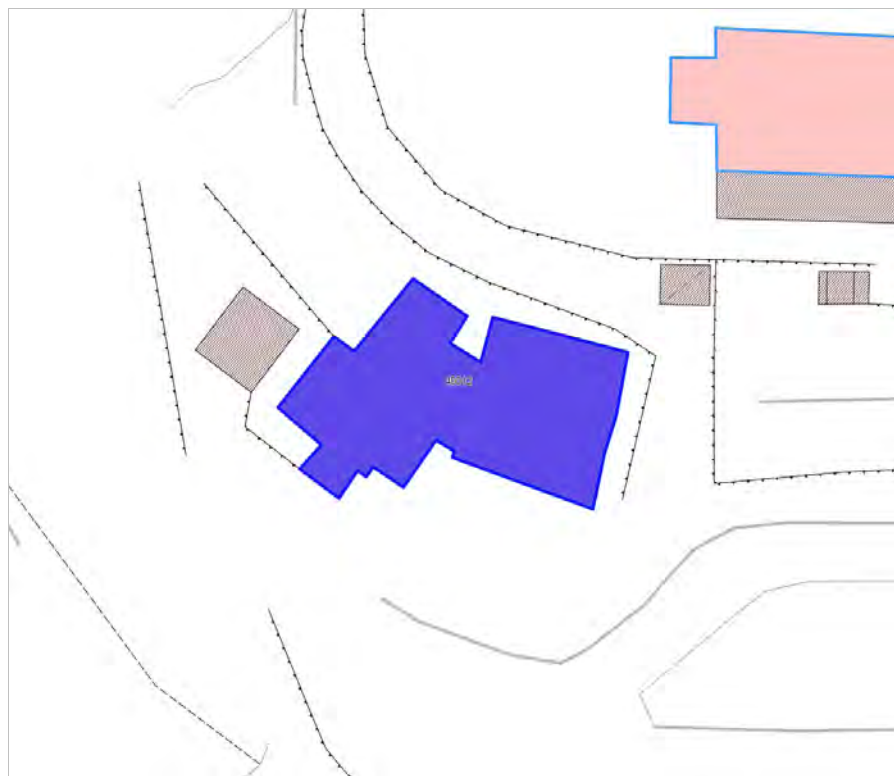


FOTO n° 19644 (scheda)



FOTO n° 22364 (scheda)



Edifici associati alla Scheda:  
ID 40931





## Informazioni sulla Scheda

### Informazioni sulla Scheda

- **Data rilevazione** 21/08/2019
- **Località** CAPPELLA
- **Denominazione** Strada Comunale dei Tognetti

## Informazioni sull'Edificio 40931

- **Usò prevalente:** non in uso
- **Usi presenti:** lavori in corso

### Edifici di impianto storico

- **Edifici di matrice rurale:** fienili, stalle, manufatti di rimessaggio, ecc.



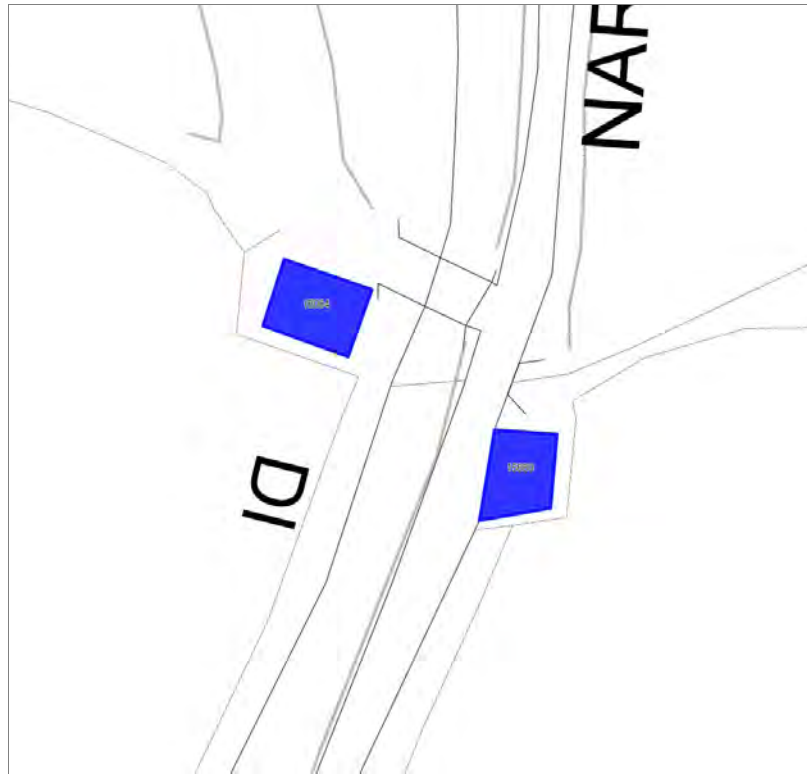
FOTO n° 19175 (edificio 40931)

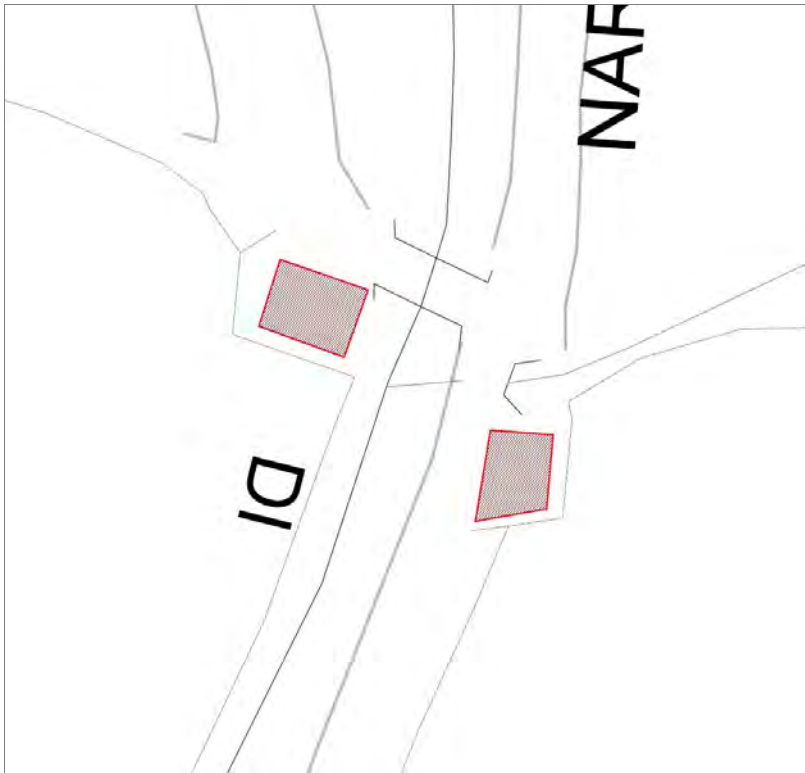


FOTO n° 19177 (edificio 40931)



**Edifici associati alla Scheda:**  
ID 15084 ID 15680





## Informazioni sulla Scheda

### Informazioni sulla Scheda

- **Data rilevazione** 21/08/2019
- **Località** TORRE
- **Denominazione** S.V. per Villa Nardini

## Informazioni sull'Edificio 15084

- **Usi prevalente:** non in uso
- **Usi presenti:** non in uso

### Edifici di impianto storico

- **Edifici di matrice rurale:** fienili, stalle, manufatti di rimessaggio, ecc.

## Informazioni sull'Edificio 15680

- **Usi prevalente:** non in uso
- **Usi presenti:** non in uso

### Manufatti e altri edifici

- **Accessori:** altro



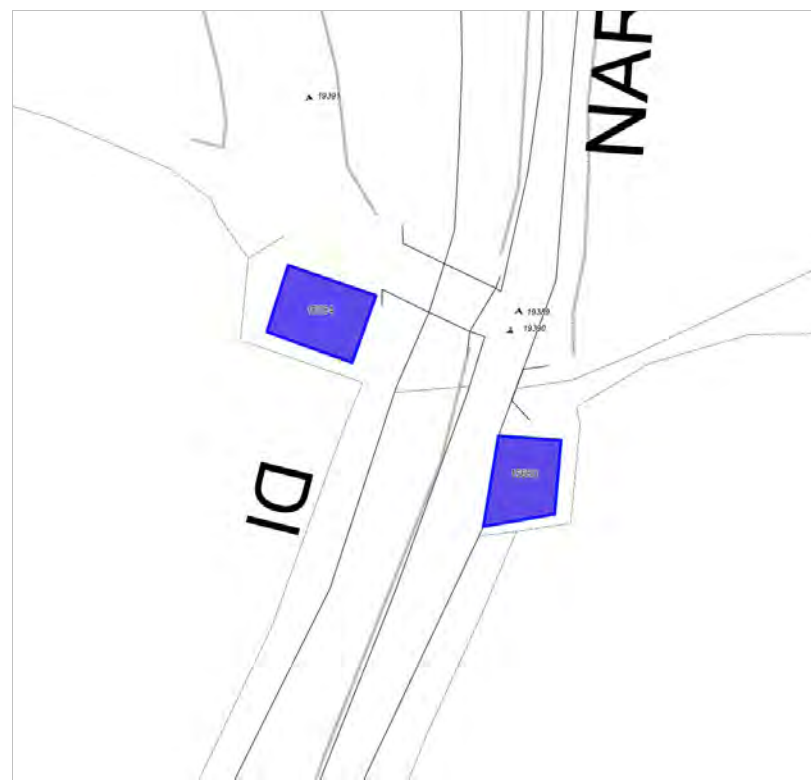


FOTO n° 19390 (edificio 15084)



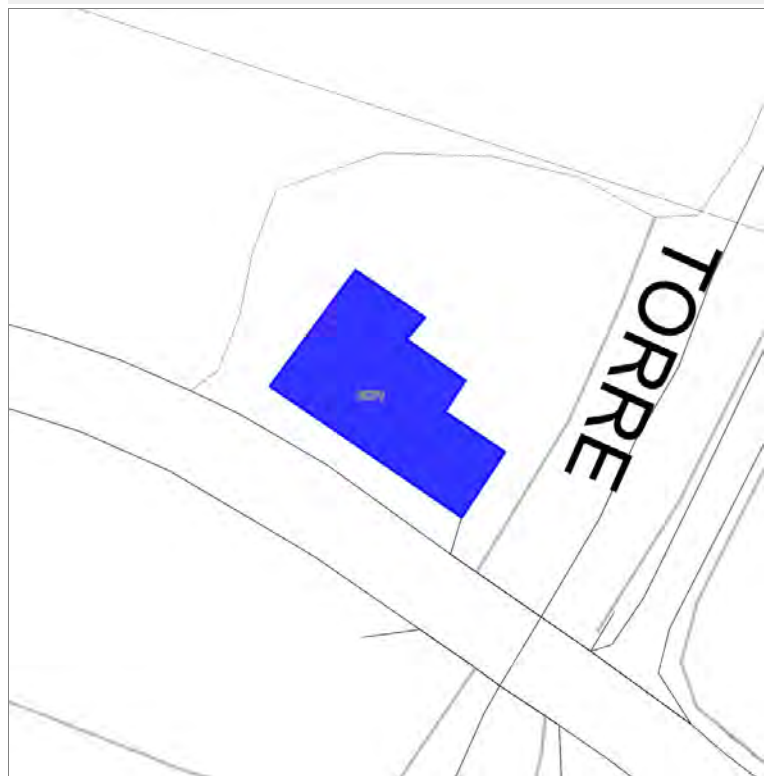
FOTO n° 19391 (edificio 15084)

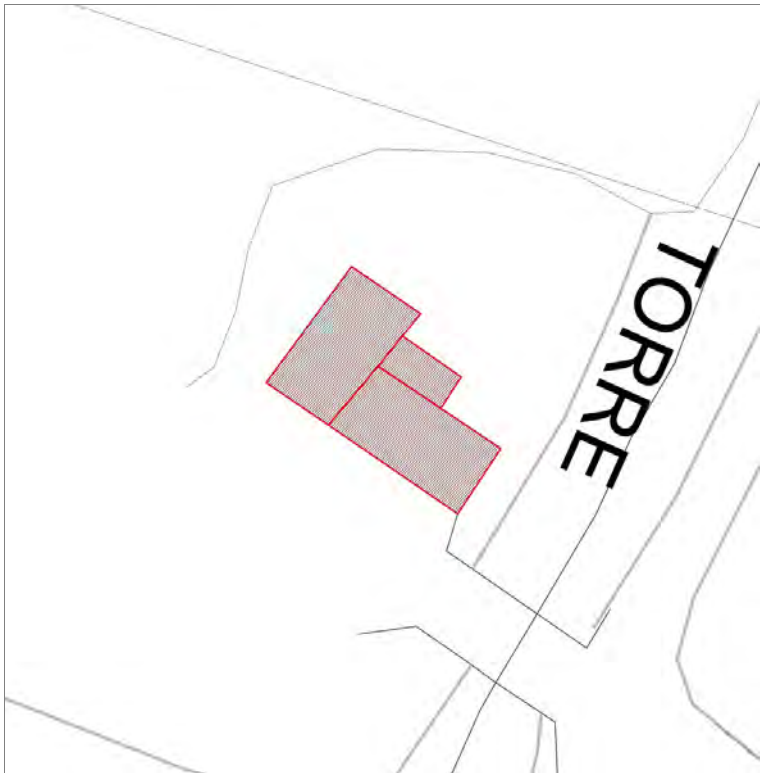


FOTO n° 19389 (edificio 15680)



Edifici associati alla Scheda:  
ID 35270





## Informazioni sulla Scheda

### Informazioni sulla Scheda

- **Data rilevazione** 21/08/2019
- **Località** TORRE
- **Denominazione** Tabarana

## Informazioni sull'Edificio 35270

- **Usi prevalenti:** residenziale
- **Usi presenti:** dismesso

### Edifici di impianto storico

- **Altri edifici:** rudere



FOTO n° 19126 (edificio 35270)



FOTO n° 19127 (edificio 35270)



**Edifici associati alla Scheda:**

ID 37063

**Edificati Minori associati alla Scheda:**

ID 1730





## Informazioni sulla Scheda

### Informazioni sulla Scheda

- **Data rilevazione** 21/08/2019
- **Località** PIEVE SANTO STEFANO
- **Denominazione** SP Lucca Camaiore n.1

## Informazioni sull'Edificio 37063

- **Usò prevalente:** residenziale
- **Usi presenti:** non in uso; accessorio; residenziale permanente
- **Numero alloggi:** 1

### Edifici di impianto storico

- **Edifici di matrice rurale:** casa colonica isolata

## Informazioni sull'Edificato Minore 1730

### Tipo

garage, box auto



## Rilievi fotografici



FOTO n° 19132 (edificio 37063)



FOTO n° 19362 (edificio 37063)



FOTO n° 19363 (edificio 37063)



FOTO n° 19364 (edificio 37063)



FOTO n° 19369 (edificio 37063)



FOTO n° 19370 (edificio 37063)



FOTO n° 19371 (edificio 37063)



FOTO n° 19372 (edificato minore 1730)



Edifici associati alla Scheda:

ID 7537 | ID 40513 | ID 40514





## Informazioni sulla Scheda

### Informazioni sulla Scheda

- **Data rilevazione** 21/08/2019
- **Località** PIEVE SANTO STEFANO
- **Denominazione** SP Lucca Camaiore n.1

## Informazioni sull'Edificio 7537

- **Uso prevalente:** non rilevabile

## Informazioni sull'Edificio 40513

- **Uso prevalente:** non rilevabile

## Informazioni sull'Edificio 40514

- **Uso prevalente:** residenziale
- **Usi presenti:** residenziale permanente
- **Numero alloggi:** 2

### Edifici di impianto storico

- **Edifici di matrice rurale:** casa colonica isolata

## Rilievi fotografici



FOTO n° 19365 (edificio 40514)



FOTO n° 19366 (edificio 40514)



Edifici associati alla Scheda:

ID 26472





## Informazioni sulla Scheda

### Informazioni sulla Scheda

- **Data rilevazione** 21/08/2019
- **Località** PIEVE SANTO STEFANO
- **Denominazione** SP Lucca Camaiore n.1

## Informazioni sull'Edificio 26472

- **Usò prevalente:** residenziale
- **Usi presenti:** residenziale permanente
- **Numero alloggi:** 3

### Edifici di impianto storico

- **Edifici di matrice rurale:** casa colonica isolata





FOTO n° 19856 (scheda)



FOTO n° 19367 (edificio 26472)

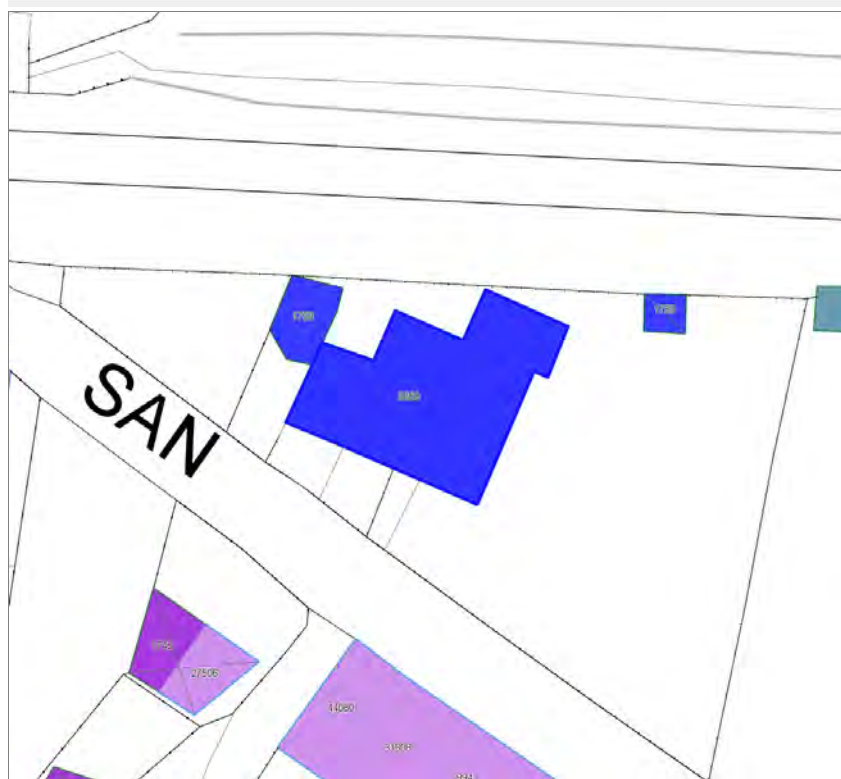


FOTO n° 19368 (edificio 26472)



Edifici associati alla Scheda:

ID 9668





## Informazioni sulla Scheda

### Informazioni sulla Scheda

- **Data rilevazione** 21/08/2019
- **Località** SAN DONATO
- **Denominazione** Via San Donato

## Informazioni sull'Edificio 9668

- **Usò prevalente:** residenziale
- **Usi presenti:** residenziale permanente
- **Numero alloggi:** 1

### Edifici di impianto storico

- **Edifici con tipologie edilizie non di base:** villini



FOTO n° 19580 (edificio 9668)



FOTO n° 19591 (edificio 9668)



FOTO n° 19606 (edificio 9668)



**Edifici associati alla Scheda:**

ID 6155 | ID 17219 | ID 29935 | ID 39341





## Informazioni sulla Scheda

### Informazioni sulla Scheda

- **Data rilevazione** 21/08/2019
- **Località** SAN DONATO
- **Denominazione** Via San Donato

## Informazioni sull'Edificio 6155

- **Uso prevalente:** residenziale
- **Usi presenti:** residenziale permanente
- **Numero alloggi:** 1

### Edifici di impianto storico

- **Edifici con tipologie edilizie di base:** edifici con preminenza dei caratteri "in linea"

## Informazioni sull'Edificio 17219

- **Uso prevalente:** accessorio
- **Usi presenti:** accessorio

### Manufatti e altri edifici

- **Accessori:** ripostigli, rimessaggi, box

## Informazioni sull'Edificio 29935

- **Uso prevalente:** accessorio
- **Usi presenti:** accessorio

### Manufatti e altri edifici

- **Accessori:** ripostigli, rimessaggi, box

## Informazioni sull'Edificio 39341

- **Uso prevalente:** accessorio
- **Usi presenti:** accessorio

### Manufatti e altri edifici

- **Accessori:** ripostigli, rimessaggi, box



# Rilievi fotografici



FOTO n° 19621 (edificio 6155)



FOTO n° 19622 (edificio 6155)



FOTO n° 19623 (edificio 29935)



Edificati Minori associati alla Scheda:

ID 1758 | ID 1759 |





---

### Informazioni sulla Scheda

---

#### Informazioni sulla Scheda

- **Data rilevazione** 21/08/2019
- **Non rilevabile:** Non accessibile
- **Località** SAN DONATO
- **Denominazione** Via San Donato

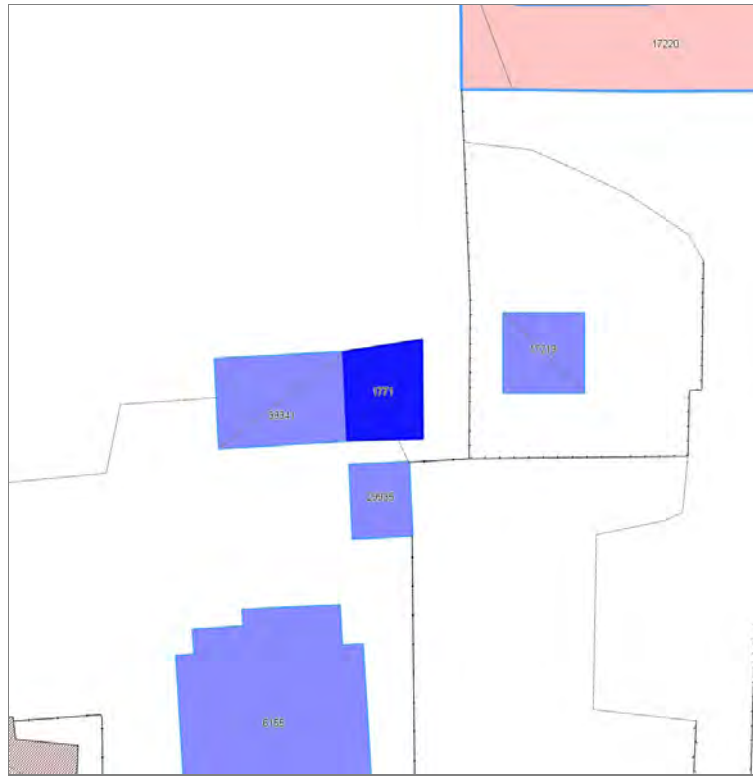
---

### Informazioni sull'Edificato Minore 1758

---

### Informazioni sull'Edificato Minore 1759

Edificati Minori associati alla Scheda:  
ID 1771





## Informazioni sulla Scheda

### Informazioni sulla Scheda

- **Data rilevazione** 21/08/2019
- **Non rilevabile:** Non accessibile
- **Località** SAN DONATO
- **Denominazione** Via San Donato

## Informazioni sull'Edificato Minore 1771

Edifici associati alla Scheda:

ID 34202





## Informazioni sulla Scheda

### Informazioni sulla Scheda

- **Data rilevazione** 21/08/2019
- **Località** SAN DONATO
- **Denominazione** Via San Donato

## Informazioni sull'Edificio 34202

- **Usò prevalente:** residenziale
- **Usi presenti:** residenziale permanente
- **Numero alloggi:** 1

### Edifici di impianto storico

- **Edifici con tipologie edilizie di base:** edifici con preminenza dei caratteri "in linea"



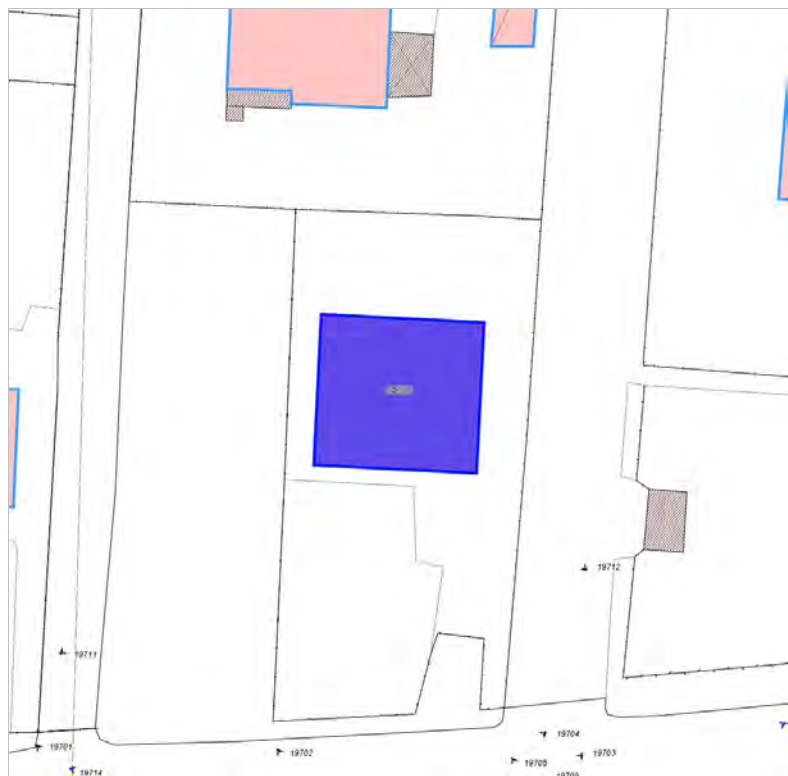


FOTO n° 19711 (edificio 34202)



FOTO n° 19712 (edificio 34202)



**Edifici associati alla Scheda:**

ID 15696

**Edificati Minori associati alla Scheda:**

ID 1784





## Informazioni sulla Scheda

### Informazioni sulla Scheda

- **Data rilevazione** 22/08/2019
- **Località** SAN DONATO
- **Denominazione** Via San Donato

## Informazioni sull'Edificio 15696

- **Usi prevalenti:** accessorio
  - **Usi presenti:** accessorio
- Manufatti e altri edifici**
- **Accessori:** ripostigli, rimessaggi, box

## Informazioni sull'Edificato Minore 1784

**Tipo**  
garage, box auto

# Rilievi fotografici



FOTO n° 19838 (edificio 15696)



FOTO n° 19839 (edificio 15696)



FOTO n° 19837 (edificio minore 1784)

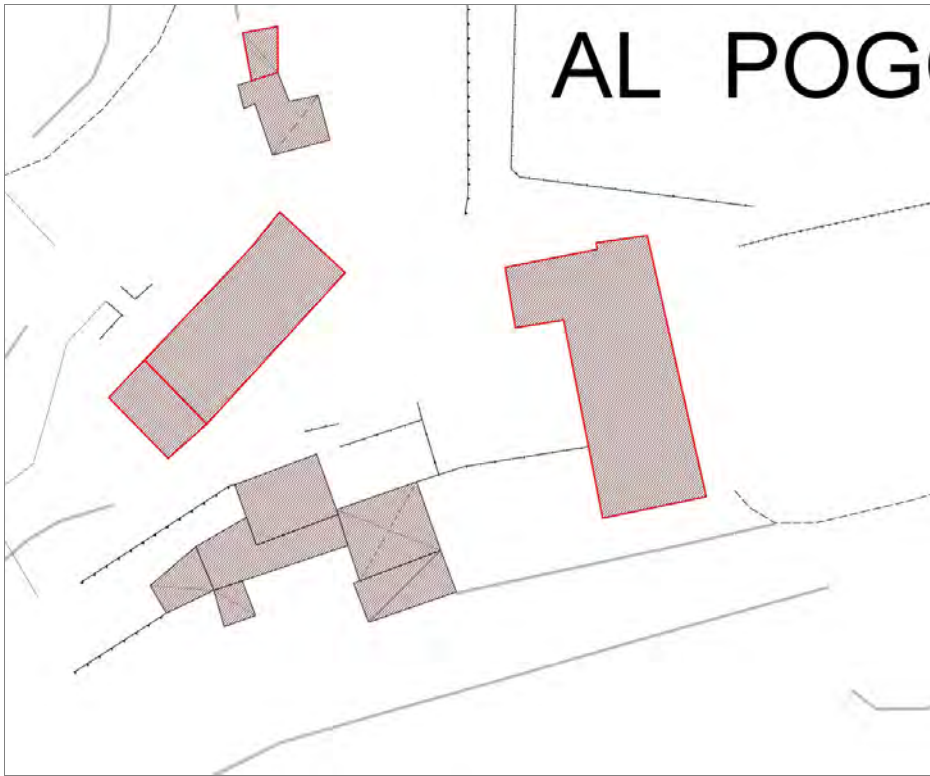


Edifici associati alla Scheda:

ID 1556 | ID 22021



# AL POGGIO



## Informazioni sulla Scheda

### Informazioni sulla Scheda

- **Data rilevazione** 22/08/2019
- **Località** PIEVE SANTO STEFANO
- **Denominazione** Al Poggio

## Informazioni sull'Edificio 1556

- **Usi prevalente:** accessorio
- **Usi presenti:** accessorio

### Manufatti e altri edifici

- **Accessori:** ripostigli, rimessaggi, box

## Informazioni sull'Edificio 22021

- **Usi prevalente:** residenziale
- **Usi presenti:** residenziale permanente
- **Numero alloggi:** 3

### Edifici di impianto storico

- **Edifici di matrice rurale:** casa padronale



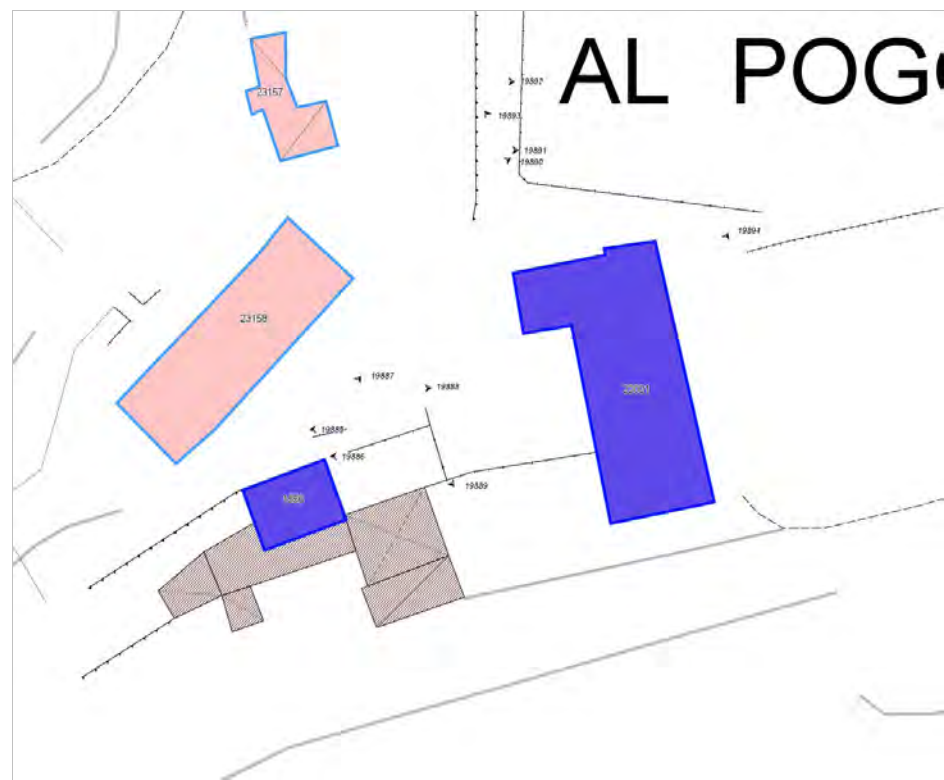


FOTO n° 19915 (scheda)



FOTO n° 19887 (edificio 1556)



FOTO n° 19885 (edificio 22021)



FOTO n° 19886 (edificio 22021)



FOTO n° 19893 (edificio 22021)

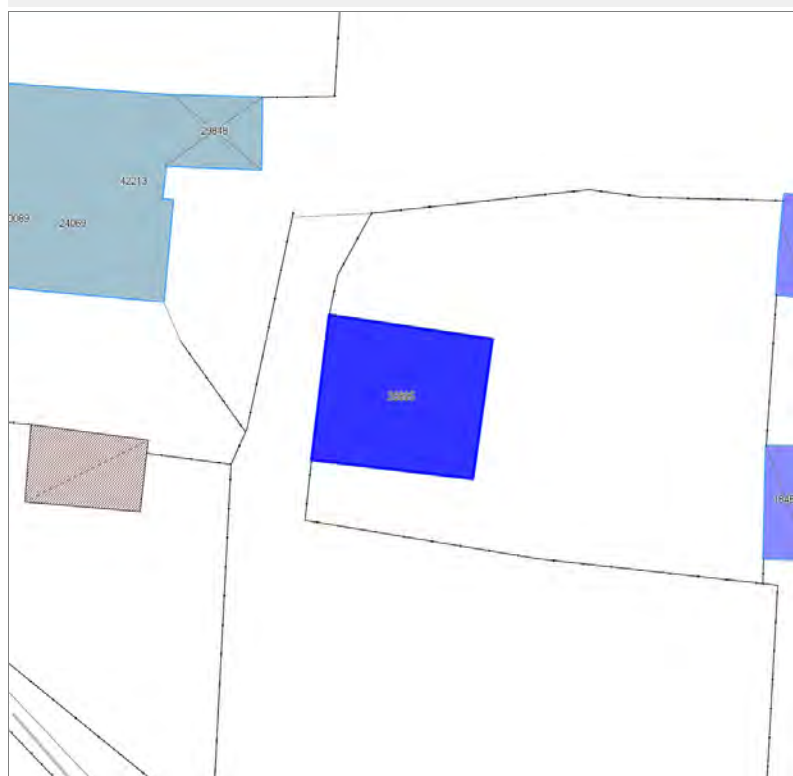


FOTO n° 19894 (edificio 22021)



Edifici associati alla Scheda:

ID 36895





## Informazioni sulla Scheda

### Informazioni sulla Scheda

- **Data rilevazione** 22/08/2019
- **Località** SAN DONATO
- **Denominazione** Corte Pera

## Informazioni sull'Edificio 36895

- **Usi prevalenti:** non in uso
- **Usi presenti:** lavori in corso

### Edifici di impianto storico

- **Edifici di matrice rurale:** fienili, stalle, manufatti di rimessaggio, ecc.

# Rilievi fotografici

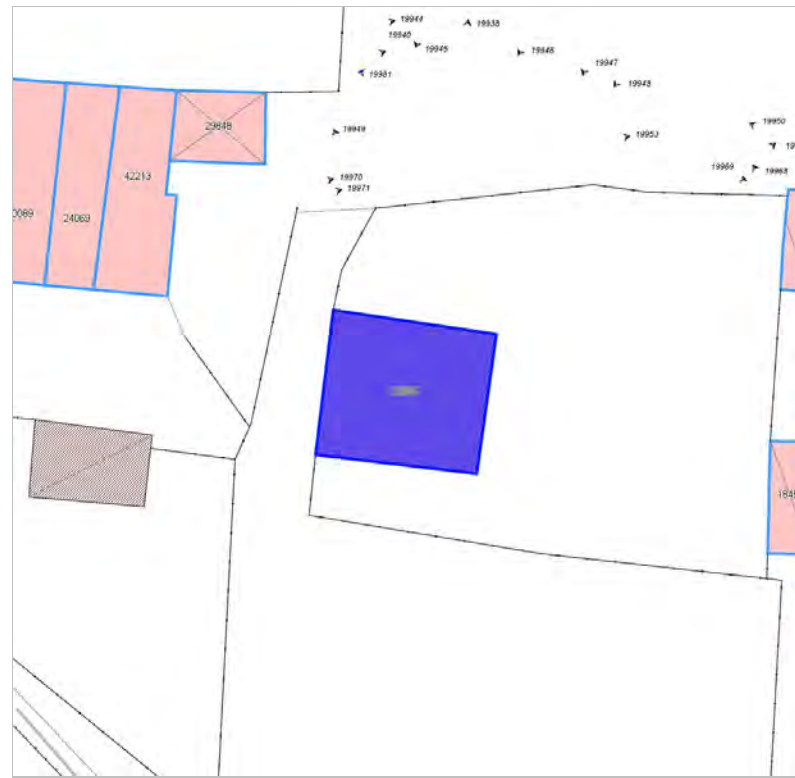


FOTO n° 19938 (edificio 36895)



FOTO n° 19949 (edificio 36895)



FOTO n° 19952 (edificio 36895)



**Edifici associati alla Scheda:**

ID 18454 | ID 18455 | ID 18456





## Informazioni sulla Scheda

### Informazioni sulla Scheda

- **Data rilevazione** 22/08/2019
- **Località** SAN DONATO
- **Denominazione** Corte Pera

## Informazioni sull'Edificio 18454

- **Uso prevalente:** accessorio
- **Usi presenti:** accessorio

### Manufatti e altri edifici

- **Accessori:** ripostigli, rimessaggi, box

## Informazioni sull'Edificio 18455

- **Uso prevalente:** accessorio
- **Usi presenti:** accessorio

### Manufatti e altri edifici

- **Accessori:** ripostigli, rimessaggi, box

## Informazioni sull'Edificio 18456

- **Uso prevalente:** residenziale
- **Usi presenti:** residenziale permanente
- **Numero alloggi:** 2

### Edifici di impianto storico

- **Edifici di matrice rurale:** casa colonica isolata



## Rilievi fotografici



FOTO n° 19969 (edificio 18454)



FOTO n° 19965 (edificio 18455)



FOTO n° 19950 (edificio 18456)




FOTO n° 19951 (edificio 18456)



FOTO n° 19962 (edificio 18456)



FOTO n° 19963 (edificio 18456)



FOTO n° 19966 (edificio 18456)



FOTO n° 19968 (edificio 18456)

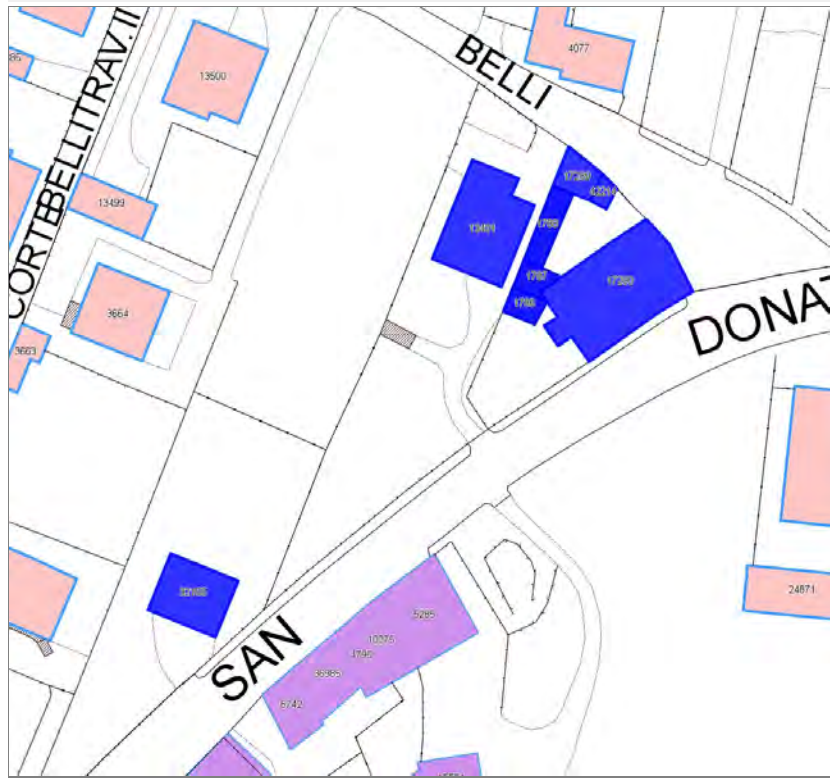


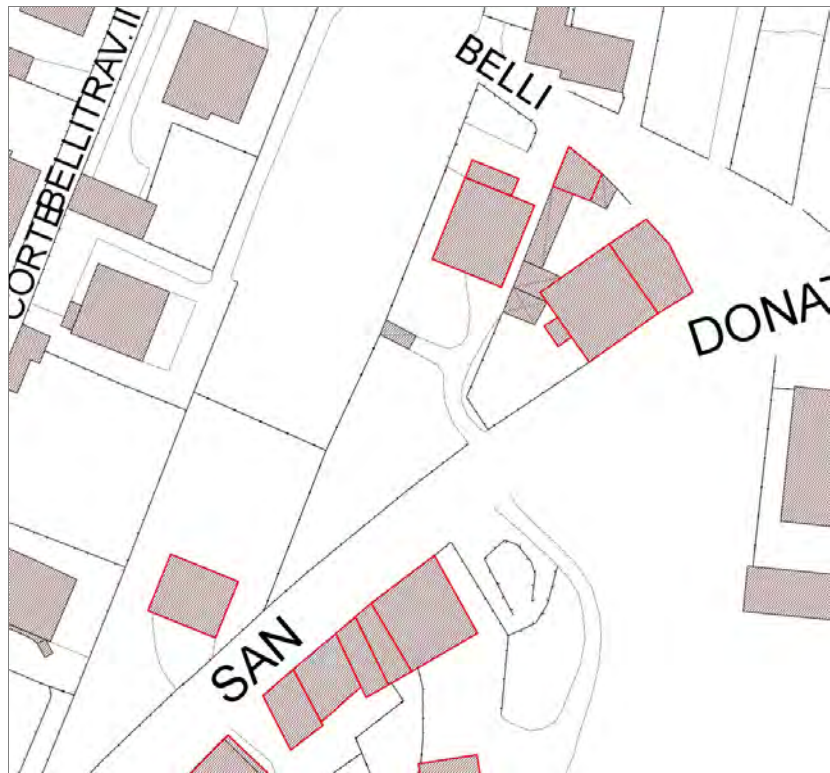
**Edifici associati alla Scheda:**

ID 13491 | ID 17289 | ID 17290 | ID 32155 | ID 42214

**Edificati Minori associati alla Scheda:**

ID 1786 | ID 1787 | ID 1788





## Informazioni sulla Scheda

### Informazioni sulla Scheda

- **Data rilevazione** 22/08/2019
- **Località** SAN DONATO
- **Denominazione** Via San Donato

## Informazioni sull'Edificio 13491

- **Usi prevalente:** residenziale
- **Usi presenti:** residenziale permanente
- **Numero alloggi:** 1

### Edifici di impianto storico

- **Edifici con tipologie edilizie non di base:** villini

## Informazioni sull'Edificio 17289

- **Usi prevalente:** accessorio
- **Usi presenti:** accessorio

### Manufatti e altri edifici

- **Accessori:** altro

## Informazioni sull'Edificio 17290

- **Usi prevalente:** misto
- **Usi presenti:** esercizi di vicinato; residenziale permanente
- **Numero alloggi:** 1

### Edifici di impianto storico

- **Edifici con tipologie edilizie di base:** edifici in linea organizzati in complessi plurifamiliari

## Informazioni sull'Edificio 32155

- **Usi prevalente:** residenziale
- **Usi presenti:** residenziale permanente
- **Numero alloggi:** 1

### Edifici di impianto storico

- **Edifici con tipologie edilizie di base:** edifici con preminenza dei caratteri "in linea"

## Informazioni sull'Edificio 42214

- **Usi prevalente:** accessorio
- **Usi presenti:** accessorio

### Manufatti e altri edifici

- **Accessori:** ripostigli, rimessaggi, box

## Informazioni sull'Edificio Minore 1786

Tipo  
tettoia

## Informazioni sull'Edificio Minore 1787

Tipo  
baracca, manufatto precario

---

## Informazioni sull'Edificato Minore 1788

Tipo  
baracca, manufatto precario

# Rilievi fotografici

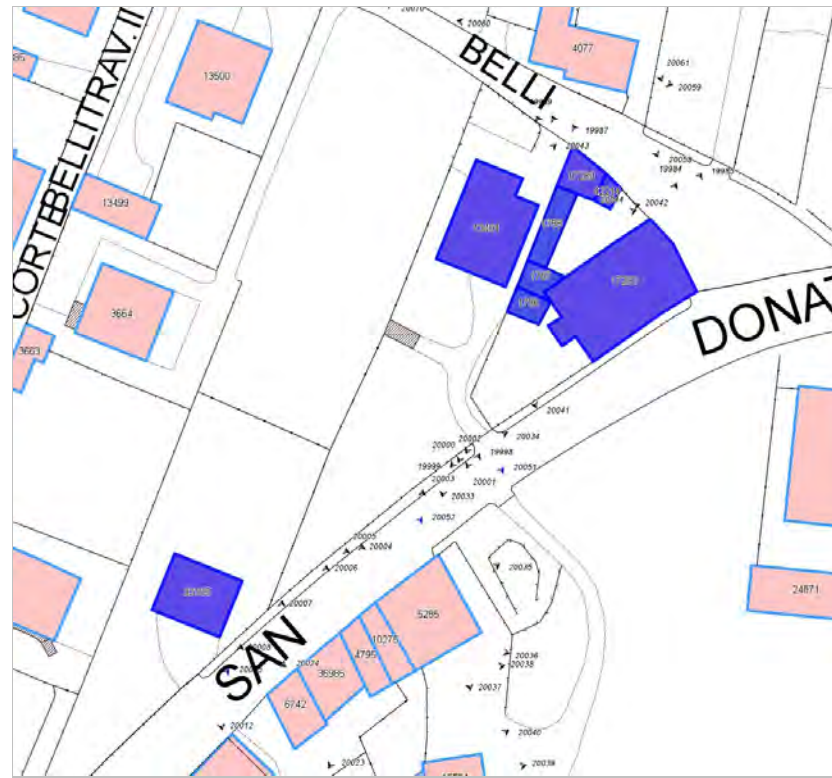


FOTO n° 20033 (edificio 13491)



FOTO n° 20041 (edificio 13491)



FOTO n° 20042 (edificio 13491)



FOTO n° 20043 (edificio 13491)



FOTO n° 20070 (edificio 13491)



FOTO n° 19986 (edificio 17289)



FOTO n° 19983 (edificio 17290)



FOTO n° 19984 (edificio 17290)



FOTO n° 19985 (edificio 17290)



FOTO n° 19989 (edificio 17290)



FOTO n° 19990 (edificio 17290)



FOTO n° 19999 (edificio 17290)



FOTO n° 20012 (edificio 32155)



FOTO n° 20024 (edificio 32155)



FOTO n° 20034 (edificio 32155)



FOTO n° 19987 (edificio 42214)



FOTO n° 19988 (edificio 42214)



FOTO n° 20000 (edificio minore 1786)



FOTO n° 20001 (edificio minore 1787)



FOTO n° 20002 (edificio minore 1788)



FOTO n° 20044 (edificio minore 1788)





**Edifici associati alla Scheda:**

ID 36539 | ID 36922 | ID 42215

**Edificati Minori associati alla Scheda:**

ID 1785





## Informazioni sulla Scheda

### Informazioni sulla Scheda

- **Data rilevazione** 22/08/2019
- **Località** SAN DONATO
- **Denominazione** Via San Donato

## Informazioni sull'Edificio 36539

- **Usi prevalenti:** accessorio
- **Usi presenti:** accessorio

### Manufatti e altri edifici

- **Accessori:** ripostigli, rimessaggi, box

## Informazioni sull'Edificio 36922

- **Usi prevalenti:** residenziale
- **Usi presenti:** residenziale permanente
- **Numero alloggi:** 1

### Edifici di impianto storico

- **Edifici con tipologie edilizie di base:** edifici con preminenza dei caratteri "in schiera"

## Informazioni sull'Edificio 42215

- **Usi prevalenti:** accessorio
- **Usi presenti:** accessorio

### Manufatti e altri edifici

- **Accessori:** altro

## Informazioni sull'Edificato Minore 1785

### Tipo

baracca, manufatto precario

## Rilievi fotografici



FOTO n° 19995 (edificio 36539)



FOTO n° 19991 (edificio 36922)



FOTO n° 19997 (edificio 36922)



FOTO n° 19994 (edificio 42215)



FOTO n° 19996 (edificato minore 1785)



# Report Scheda Edifici sparsi Via per Corte Belli N°959

## Edifici associati alla Scheda:

ID 1371

## Edificati Minori associati alla Scheda:

ID 1790 | ID 1791 | ID 1792 | ID 1793





## Informazioni sulla Scheda

### Informazioni sulla Scheda

- Data rilevazione 22/08/2019
- Località SAN DONATO
- Denominazione Via per Corte Belli

## Informazioni sull'Edificio 1371

- **Usò prevalente:** residenziale
- **Usi presenti:** residenziale permanente
- **Numero alloggi:** 1

### Edifici di impianto storico

- **Edifici con tipologie edilizie di base:** edifici con preminenza dei caratteri "in linea"

## Informazioni sull'Edificato Minore 1790

Tipo  
tettoia

## Informazioni sull'Edificato Minore 1791

Tipo  
tettoia

## Informazioni sull'Edificato Minore 1792

Tipo  
tettoia

## Informazioni sull'Edificato Minore 1793

Tipo  
baracca, manufatto precario



FOTO n° 20064 (edificio 1371)



FOTO n° 20065 (edificio 1371)



FOTO n° 20066 (edificio 1371)



FOTO n° 20062 (edificio minore 1790)



FOTO n° 20063 (edificio minore 1791)



FOTO n° 20069 (edificio minore 1791)



FOTO n° 20067 (edificio minore 1792)



FOTO n° 20068 (edificio minore 1793)



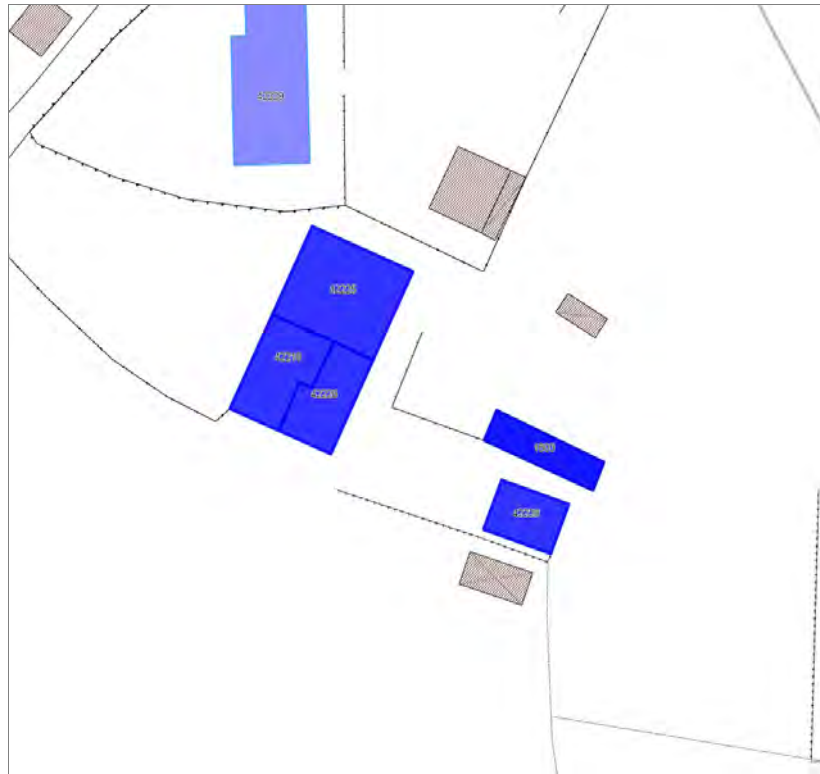


**Edifici associati alla Scheda:**

ID 42218 ID 42225 ID 42226 ID 42228

**Edificati Minori associati alla Scheda:**

ID 1803





## Informazioni sulla Scheda

### Informazioni sulla Scheda

- **Data rilevazione** 22/08/2019
- **Località** CAPPELLA
- **Denominazione** Fornacette

## Informazioni sull'Edificio 42218

- **Usi prevalenti:** residenziale
- **Usi presenti:** residenziale permanente
- **Numero alloggi:** 1

### Edifici di impianto storico

- **Edifici con tipologie edilizie di base:** edifici con preminenza dei caratteri "in schiera"

## Informazioni sull'Edificio 42225

- **Usi prevalenti:** residenziale
- **Usi presenti:** residenziale permanente
- **Numero alloggi:** 1

### Edifici di impianto storico

- **Edifici con tipologie edilizie di base:** edifici con preminenza dei caratteri "in linea"

## Informazioni sull'Edificio 42226

- **Usi prevalenti:** residenziale
- **Usi presenti:** residenziale permanente
- **Numero alloggi:** 1

### Edifici di impianto storico

- **Edifici con tipologie edilizie di base:** edifici con preminenza dei caratteri "in schiera"

## Informazioni sull'Edificio 42228

- **Usi prevalenti:** accessorio
- **Usi presenti:** accessorio

### Manufatti e altri edifici

- **Accessori:** garage

## Informazioni sull'Edificato Minore 1803

Tipo  
**tettoia**

## Rilievi fotografici

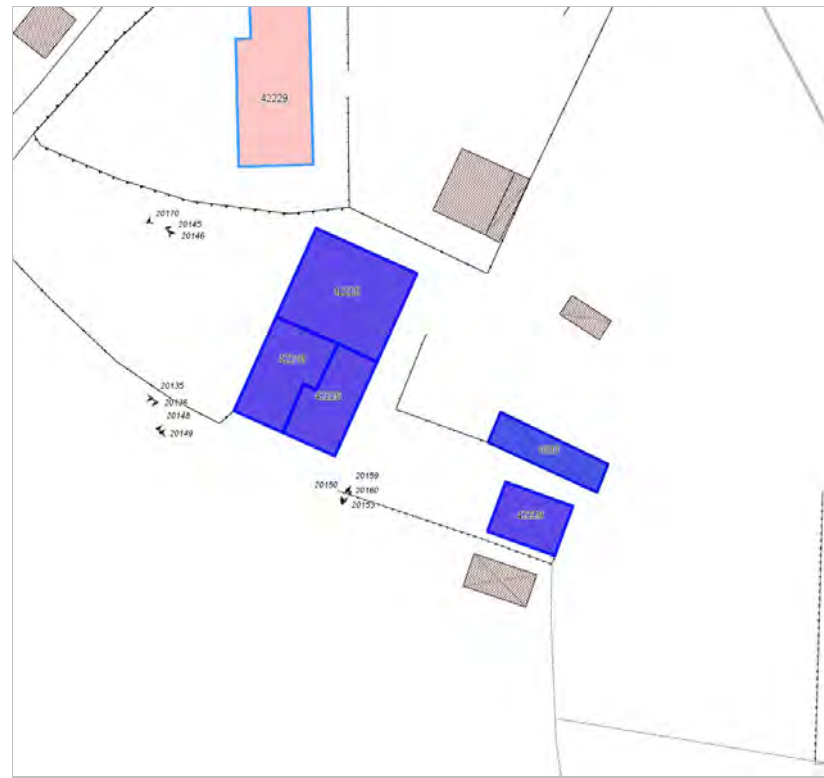


FOTO n° 20092 (scheda)



FOTO n° 20146 (edificio 42218)



FOTO n° 20148 (edificio 42218)



FOTO n° 20145 (edificio 42225)



FOTO n° 20153 (edificio 42225)



FOTO n° 20173 (edificio 42225)



FOTO n° 20149 (edificio 42226)



FOTO n° 20150 (edificio 42226)



FOTO n° 20160 (edificio 42228)



FOTO n° 20159 (edificato minore 1803)



# Report Scheda Edifici sparsi Fornacette N°961

## Edifici associati alla Scheda:

ID 1531 | ID 1532 | ID 5519 | ID 11220 | ID 19040 | ID 36414 | ID 38302





## Informazioni sulla Scheda

### Informazioni sulla Scheda

- **Data rilevazione** 22/08/2019
- **Località** CAPPELLA
- **Denominazione** Fornacette

## Informazioni sull'Edificio 1531

- **Usi prevalenti:** accessorio
- **Usi presenti:** accessorio

### Manufatti e altri edifici

- **Accessori:** forni

## Informazioni sull'Edificio 1532

- **Usi prevalenti:** residenziale
- **Usi presenti:** residenziale permanente
- **Numero alloggi:** 1

### Edifici di impianto storico

- **Edifici con tipologie edilizie di base:** edifici con preminenza dei caratteri "in schiera"

## Informazioni sull'Edificio 5519

- **Usi prevalenti:** non rilevabile

## Informazioni sull'Edificio 11220

- **Usi prevalenti:** accessorio
- **Usi presenti:** accessorio

### Edifici di impianto storico

- **Edifici di matrice rurale:** fienili, stalle, manufatti di rimessaggio, ecc.

## Informazioni sull'Edificio 19040

- **Usi prevalenti:** residenziale
- **Usi presenti:** residenziale permanente
- **Numero alloggi:** 1

### Edifici di impianto storico

- **Edifici con tipologie edilizie di base:** edifici con preminenza dei caratteri "in schiera"

## Informazioni sull'Edificio 36414

- **Usi prevalenti:** non rilevabile

## Informazioni sull'Edificio 38302

- **Usi prevalenti:** accessorio
- **Usi presenti:** accessorio

### Edifici di impianto storico

- **Edifici di matrice rurale:** fienili, stalle, manufatti di rimessaggio, ecc.







FOTO n° 20114 (scheda)



FOTO n° 20099 (edificio 1531)



FOTO n° 20100 (edificio 1532)



FOTO n° 20108 (edificio 11220)



FOTO n° 20110 (edificio 11220)



FOTO n° 20101 (edificio 19040)



FOTO n° 20102 (edificio 19040)



FOTO n° 20103 (edificio 36414)

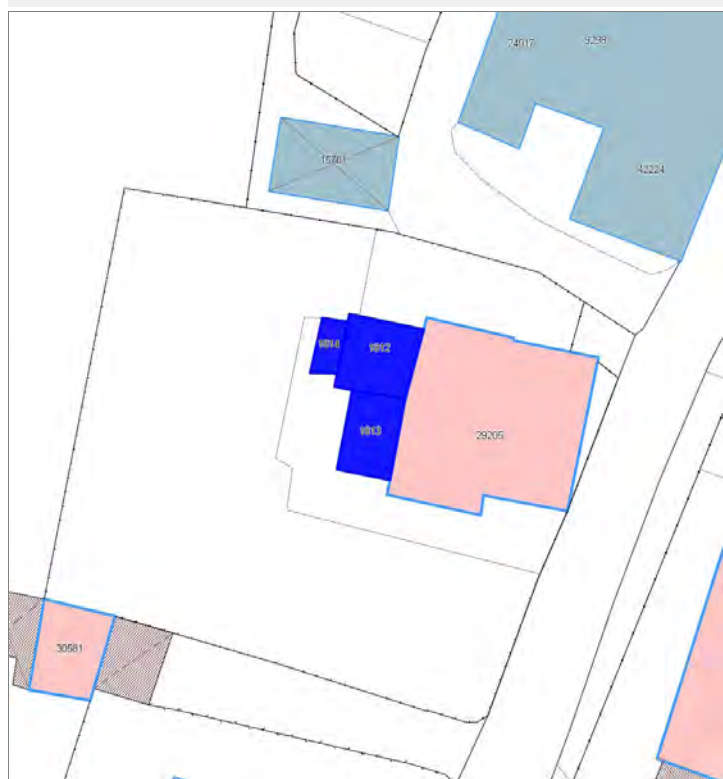


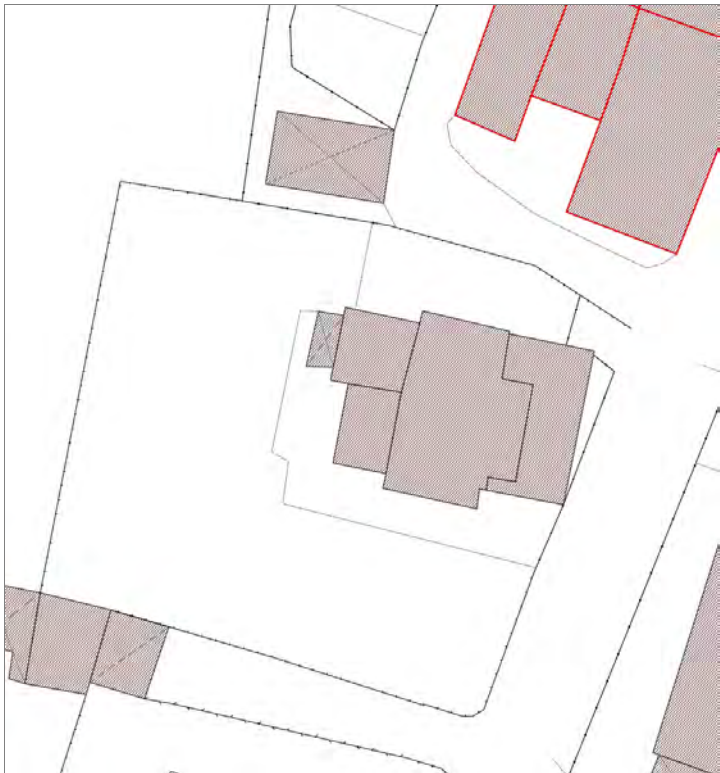
FOTO n° 20106 (edificio 38302)



Edificati Minori associati alla Scheda:

ID 1812 | ID 1813 | ID 1814





---

## Informazioni sulla Scheda

---

### Informazioni sulla Scheda

- **Data rilevazione** 22/08/2019
- **Non rilevabile:** Non accessibile
- **Località** SAN DONATO
- **Denominazione** Via per Corte Belli

---

## Informazioni sull'Edificato Minore 1812

---

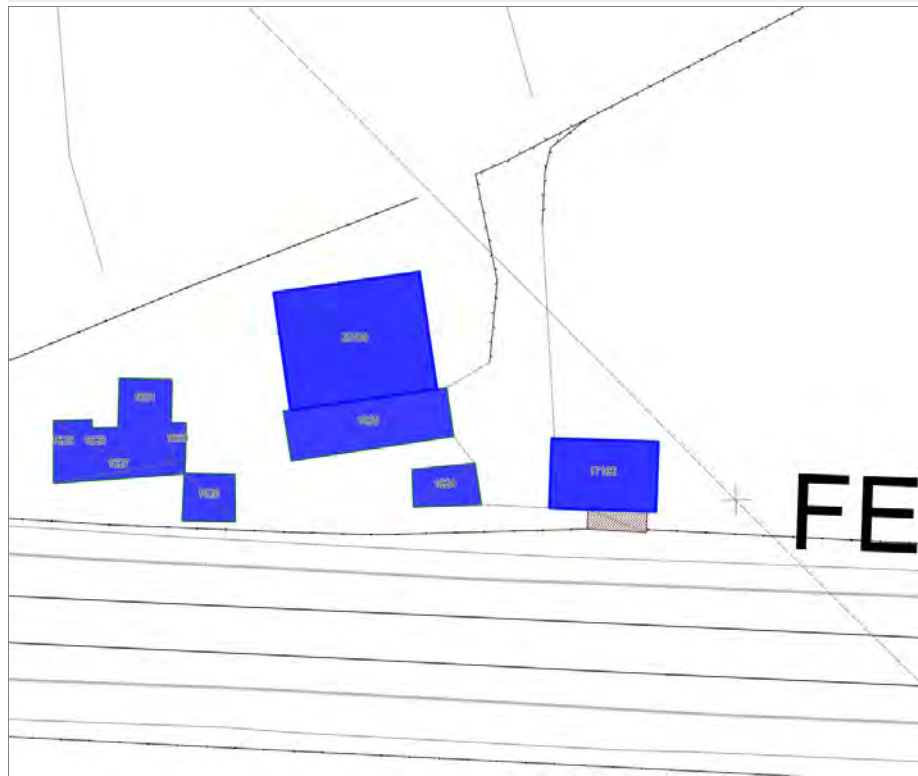
## Informazioni sull'Edificato Minore 1813

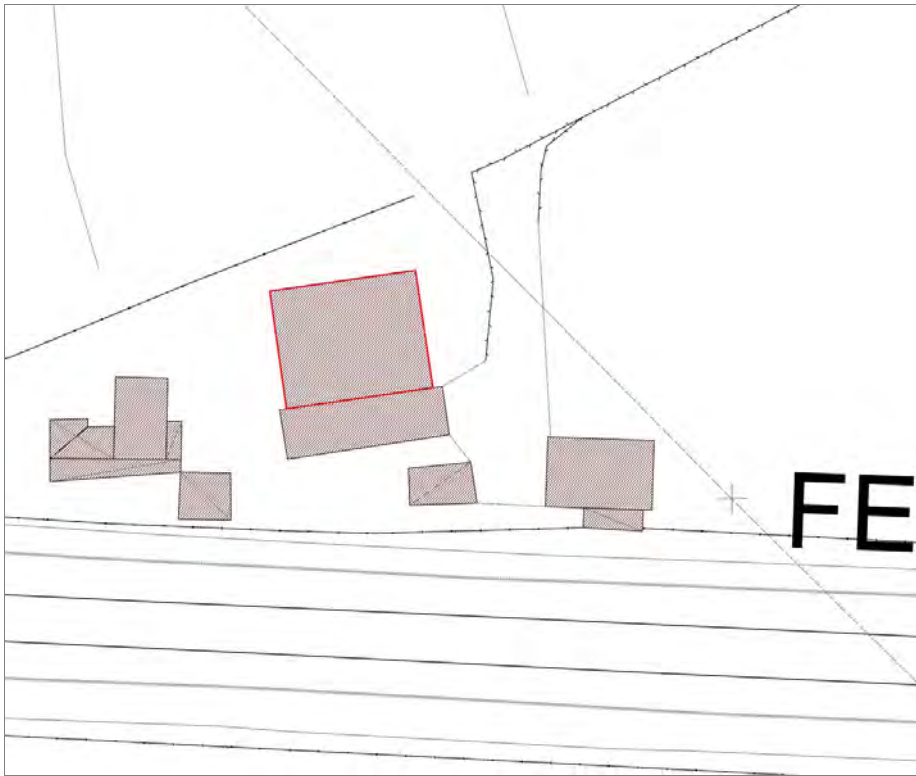
---

## Informazioni sull'Edificato Minore 1814

Edifici associati alla Scheda:

ID 17192 | ID 25108





## Informazioni sulla Scheda

### Informazioni sulla Scheda

- **Data rilevazione** 22/08/2019
- **Località** SAN DONATO
- **Denominazione** Via Vecchia per San Donato

## Informazioni sull'Edificio 17192

- **Usi prevalenti:** accessorio
- **Usi presenti:** accessorio

### Manufatti e altri edifici

- **Accessori:** ripostigli, rimessaggi, box

## Informazioni sull'Edificio 25108

- **Usi prevalenti:** residenziale
- **Usi presenti:** residenziale permanente
- **Numero alloggi:** 1

### Edifici di impianto storico

- **Edifici con tipologie edilizie di base:** edifici con preminenza dei caratteri "in linea"

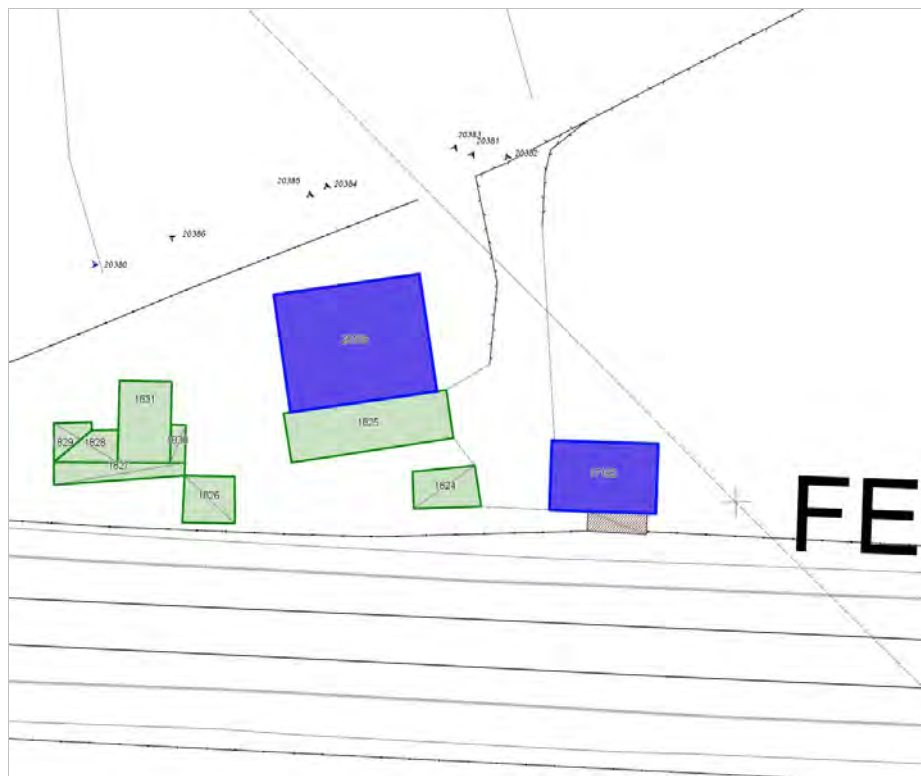


FOTO n° 20382 (edificio 17192)



FOTO n° 20381 (edificio 25108)



FOTO n° 20383 (edificio 25108)



FOTO n° 20384 (edificio 25108)



FOTO n° 20385 (edificio 25108)



FOTO n° 20386 (edificio 25108)



Edificati Minori associati alla Scheda:

ID 1824 | ID 1825 | ID 1826 | ID 1827 | ID 1828 | ID 1829 | ID 1830 | ID 1831







**Informazioni sulla Scheda**

**Informazioni sulla Scheda**

- **Data rilevazione** 22/08/2019
- **Non rilevabile:** Non accessibile
- **Località** SAN DONATO
- **Denominazione** Via Vecchia per San Donato

**Informazioni sull'Edificato Minore 1824**

**Informazioni sull'Edificato Minore 1825**

**Informazioni sull'Edificato Minore 1826**

**Informazioni sull'Edificato Minore 1827**

**Informazioni sull'Edificato Minore 1828**

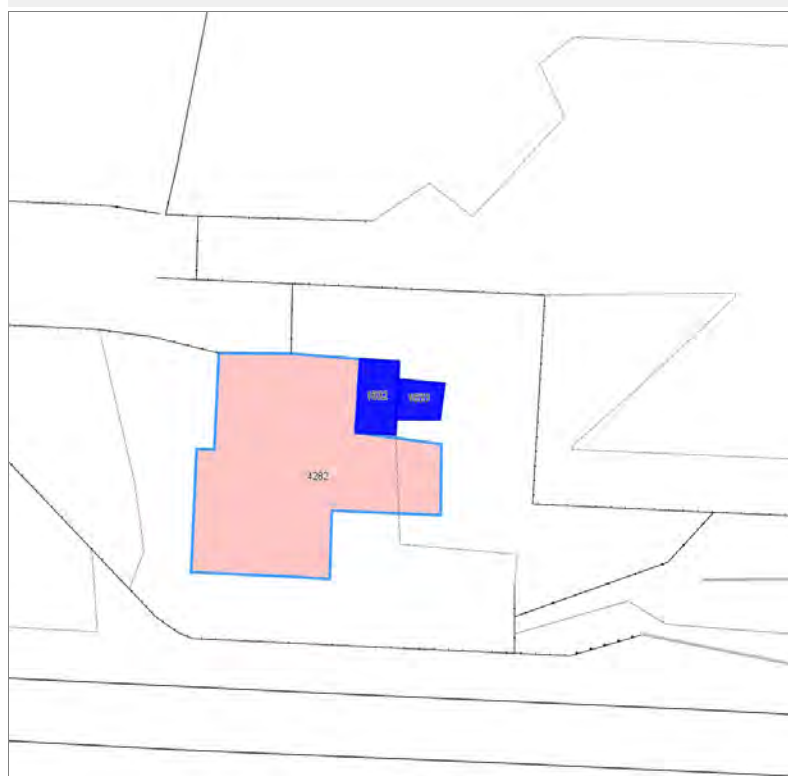
**Informazioni sull'Edificato Minore 1829**

**Informazioni sull'Edificato Minore 1830**

**Informazioni sull'Edificato Minore 1831**

Edificati Minori associati alla Scheda:

ID 1832 | ID 1833





---

## Informazioni sulla Scheda

---

### Informazioni sulla Scheda

- **Data rilevazione** 22/08/2019
- **Non rilevabile:** Non accessibile
- **Località** SAN DONATO
- **Denominazione** Via Vecchia per San Donato

---

## Informazioni sull'Edificato Minore 1832

---

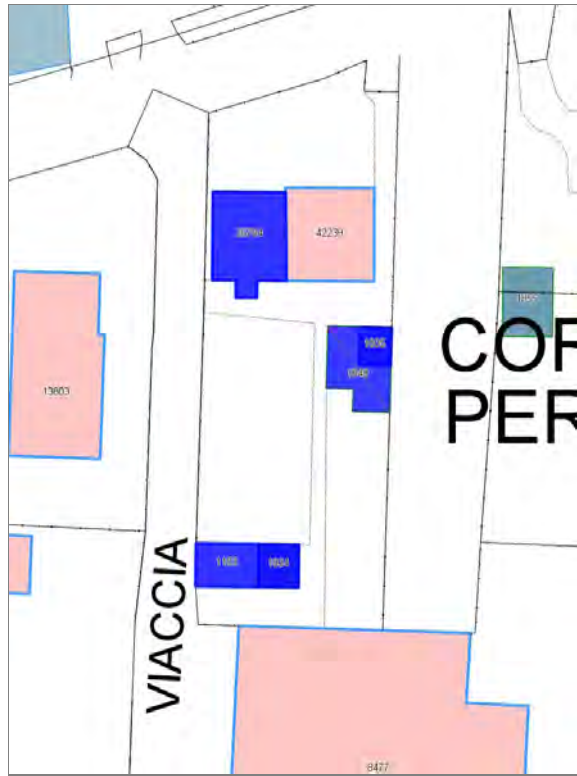
## Informazioni sull'Edificato Minore 1833

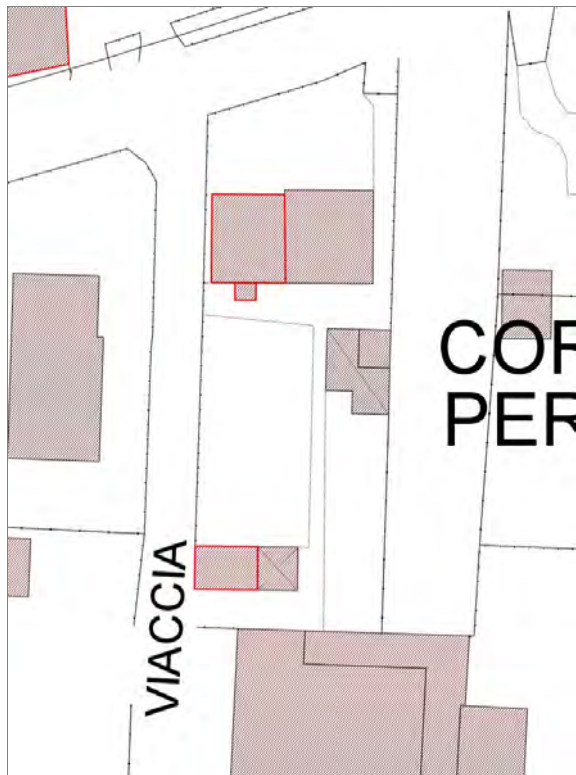
**Edifici associati alla Scheda:**

ID 1153 | ID 26784

**Edificati Minori associati alla Scheda:**

ID 1834 | ID 1835





## Informazioni sulla Scheda

### Informazioni sulla Scheda

- **Data rilevazione** 22/08/2019
- **Località** SAN DONATO
- **Denominazione** Via Pisana

## Informazioni sull'Edificio 1153

- **Usi prevalenti:** accessorio
- **Usi presenti:** accessorio

### Edifici di impianto storico

- **Edifici di matrice rurale:** fienili, stalle, manufatti di rimessaggio, ecc.

## Informazioni sull'Edificio 26784

- **Usi prevalenti:** residenziale
- **Usi presenti:** residenziale permanente
- **Numero alloggi:** 1

### Edifici di impianto storico

- **Edifici con tipologie edilizie di base:** edifici con preminenza dei caratteri "in schiera"

## Informazioni sull'Edificato Minore 1834

### Tipo

baracca, manufatto precario

## Informazioni sull'Edificato Minore 1835

### Tipo

garage, box auto



FOTO n° 20407 (edificio 1153)



FOTO n° 20408 (edificio 1153)



FOTO n° 20403 (edificio 26784)



FOTO n° 20406 (edificio 26784)



FOTO n° 20409 (edificio minore 1834)



FOTO n° 20410 (edificio minore 1835)



# Report Scheda Edifici sparsi Via la Viaccia N°971

## Edifici associati alla Scheda:

ID 34490

## Edificati Minori associati alla Scheda:

ID 1843







## Informazioni sulla Scheda

### Informazioni sulla Scheda

- **Data rilevazione** 22/08/2019
- **Località** SAN DONATO
- **Denominazione** Via la Viaccia

## Informazioni sull'Edificio 34490

- **Usi prevalenti:** residenziale
- **Usi presenti:** residenziale permanente
- **Numero alloggi:** 1

### Edifici di impianto storico

- **Edifici a carattere specialistico:** civile

## Informazioni sull'Edificato Minore 1843

### Tipo

baracca, manufatto precario



FOTO n° 20539 (edificio 34490)



FOTO n° 20540 (edificio 34490)



FOTO n° 20541 (edificio minore 1843)



FOTO n° 20542 (edificio minore 1843)



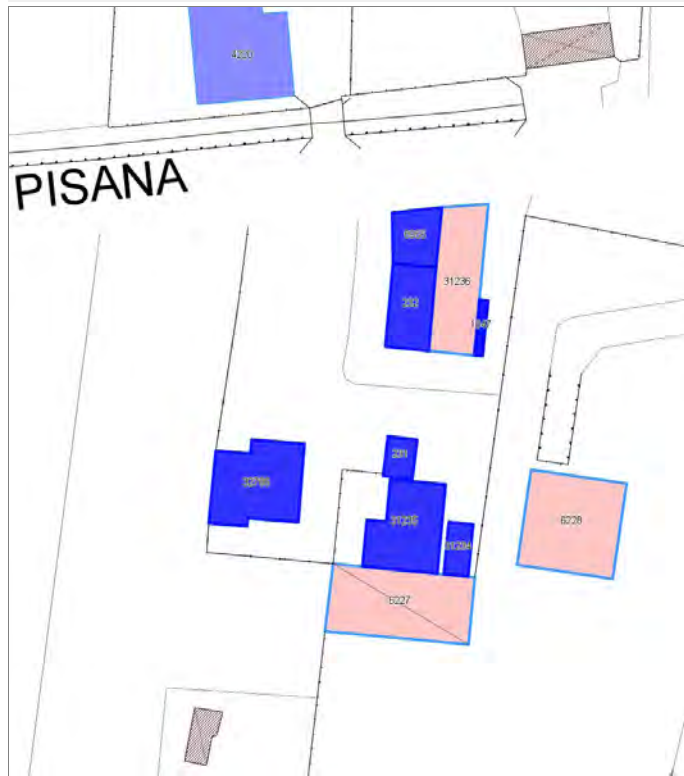
# Report Scheda Edifici sparsi Via Pisana N°972

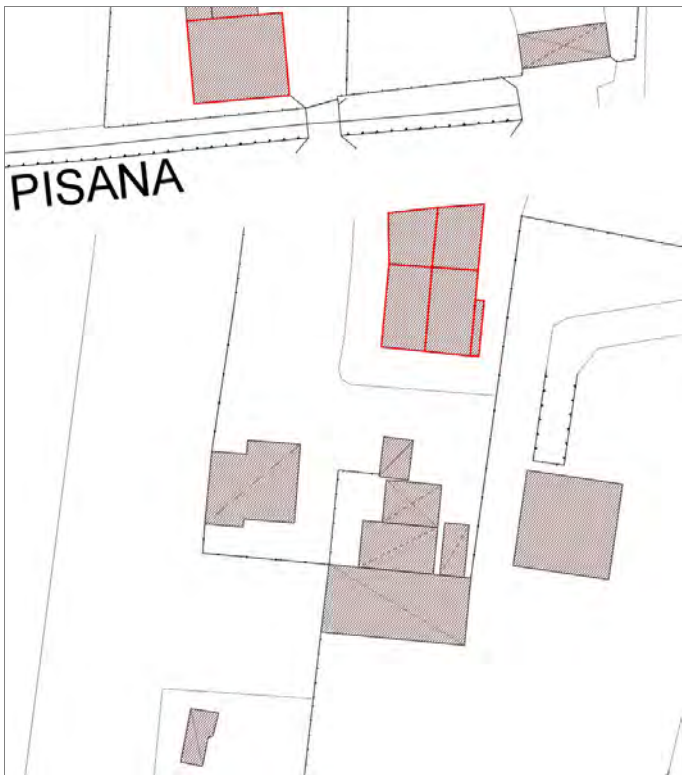
## Edifici associati alla Scheda:

ID 231 | ID 232 | ID 8956 | ID 31234 | ID 31235 | ID 32786

## Edificati Minori associati alla Scheda:

ID 1847





## Informazioni sulla Scheda

### Informazioni sulla Scheda

- **Data rilevazione** 22/08/2019
- **Località** SAN DONATO
- **Denominazione** Via Pisana

## Informazioni sull'Edificio 231

- **Usi prevalente:** accessorio
- **Usi presenti:** accessorio

### Manufatti e altri edifici

- **Accessori:** ripostigli, rimessaggi, box

## Informazioni sull'Edificio 232

- **Usi prevalente:** residenziale
- **Usi presenti:** residenziale permanente
- **Numero alloggi:** 1

### Edifici di impianto storico

- **Edifici con tipologie edilizie di base:** edifici con preminenza dei caratteri "in schiera"

## Informazioni sull'Edificio 8956

- **Usi prevalente:** residenziale
- **Usi presenti:** residenziale permanente
- **Numero alloggi:** 1

### Edifici di impianto storico

- **Edifici di matrice rurale:** fienili, stalle, manufatti di rimessaggio, ecc.

## Informazioni sull'Edificio 31234

- **Usi prevalente:** accessorio
- **Usi presenti:** accessorio

### Manufatti e altri edifici

- **Accessori:** ripostigli, rimessaggi, box

## Informazioni sull'Edificio 31235

- **Usi prevalente:** accessorio
- **Usi presenti:** accessorio

### Manufatti e altri edifici

- **Accessori:** ripostigli, rimessaggi, box

## Informazioni sull'Edificio 32786

- **Usi prevalente:** accessorio
- **Usi presenti:** accessorio

### Manufatti e altri edifici

- **Accessori:** ripostigli, rimessaggi, box

## Informazioni sull'Edificato Minore 1847

Tipo  
tettoia





FOTO n° 20582 (edificio 232)



FOTO n° 20580 (edificio 8956)



FOTO n° 20581 (edificio 8956)



FOTO n° 20583 (edificio 8956)



FOTO n° 20584 (edificio 8956)



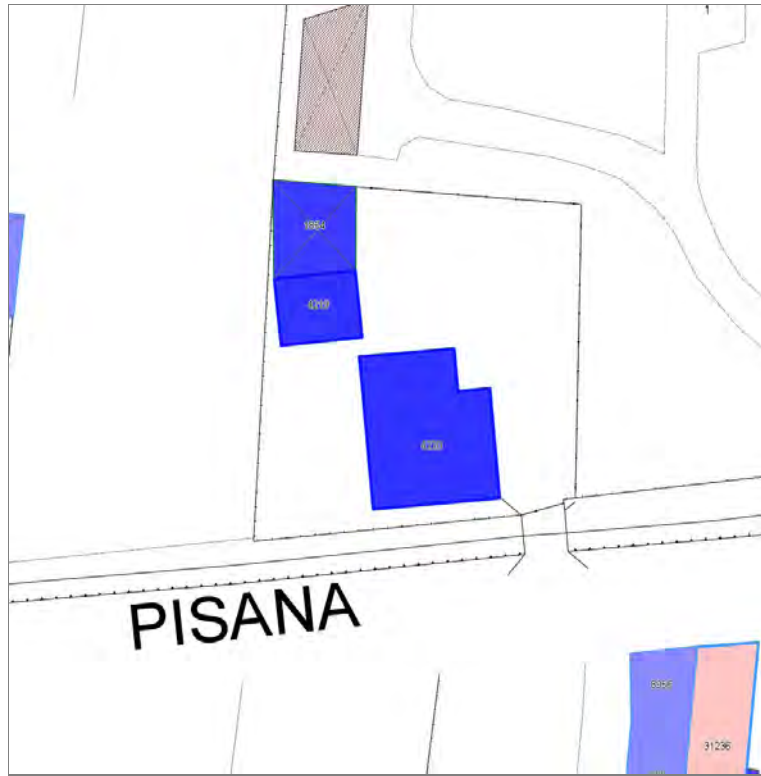
FOTO n° 20585 (edificio minore 1847)

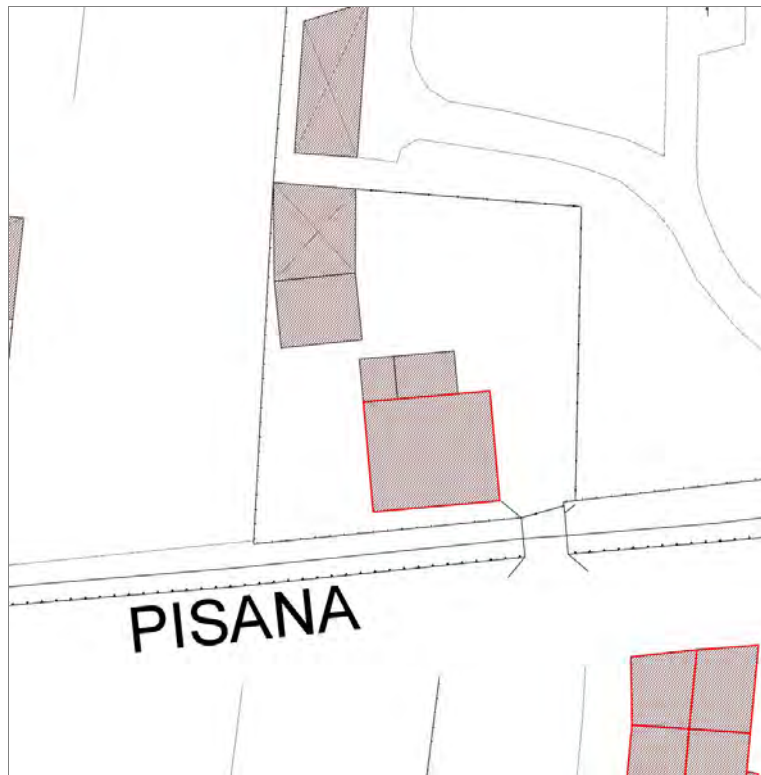




Edifici associati alla Scheda:

ID 4219 | ID 4220





## Informazioni sulla Scheda

### Informazioni sulla Scheda

- **Data rilevazione** 22/08/2019
- **Località** SAN DONATO
- **Denominazione** Via Pisana

## Informazioni sull'Edificio 4219

- **Usò prevalente:** accessorio
- **Usi presenti:** accessorio

### Manufatti e altri edifici

- **Accessori:** ripostigli, rimessaggi, box

## Informazioni sull'Edificio 4220

- **Usò prevalente:** residenziale
- **Usi presenti:** residenziale permanente
- **Numero alloggi:** 1

### Edifici di impianto storico

- **Edifici con tipologie edilizie di base:** edifici con preminenza dei caratteri "in linea"

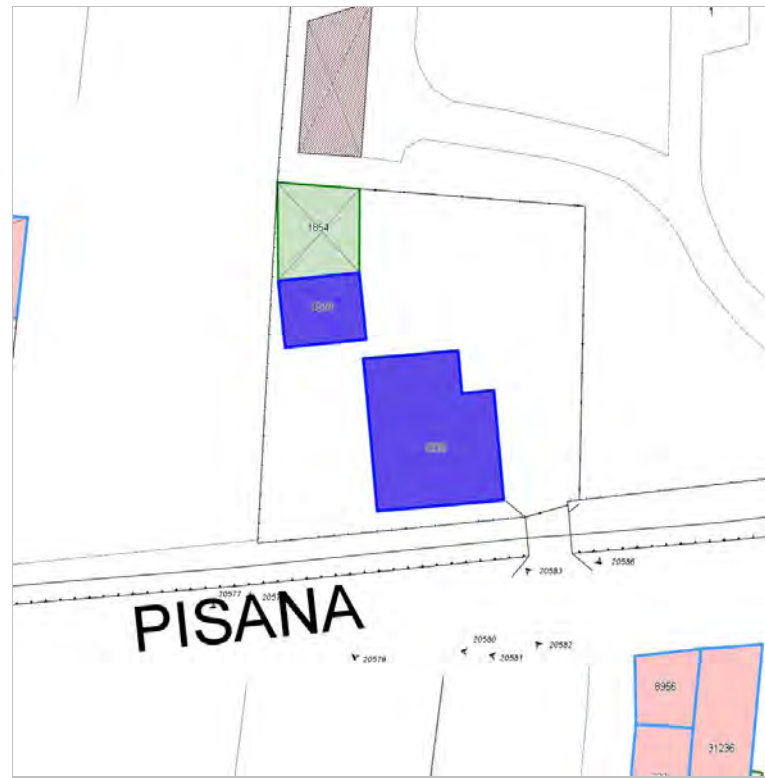


FOTO n° 20579 (edificio 4220)



FOTO n° 20586 (edificio 4220)



Edifici associati alla Scheda:  
ID 4674





## Informazioni sulla Scheda

### Informazioni sulla Scheda

- **Data rilevazione** 22/08/2019
- **Località** SAN DONATO
- **Denominazione** Via dell'Ala

## Informazioni sull'Edificio 4674

- **Usò prevalente:** residenziale
- **Usi presenti:** accessorio; residenziale permanente
- **Numero alloggi:** 2

### Edifici di impianto storico

- **Edifici con tipologie edilizie di base:** edilizia con tipologia incerta ottenuta per trasformazioni di edifici più antichi

# Rilievi fotografici

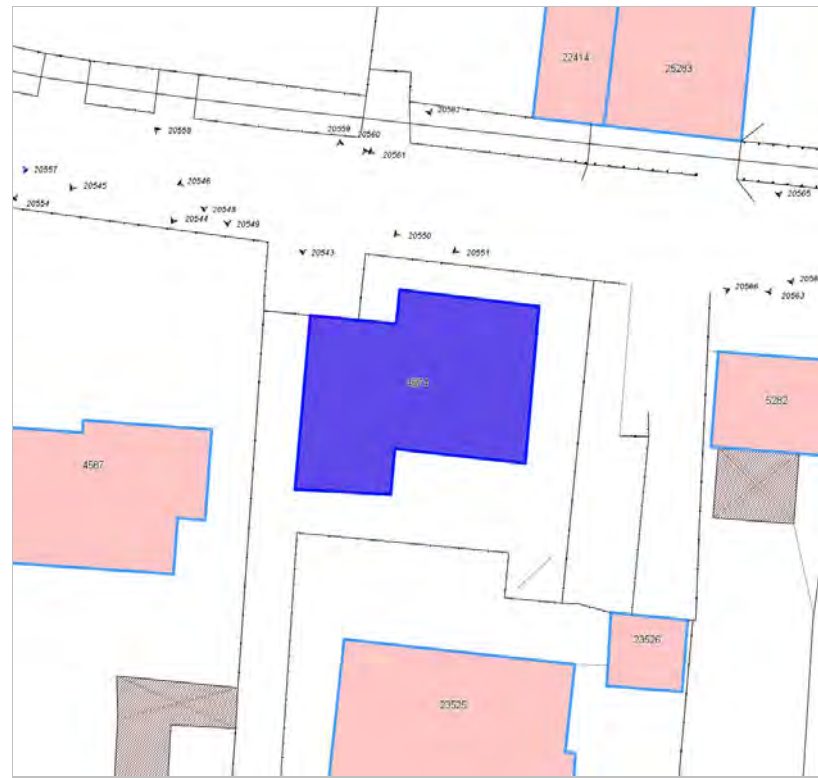


FOTO n° 20558 (edificio 4674)



FOTO n° 20559 (edificio 4674)




FOTO n° 20560 (edificio 4674)

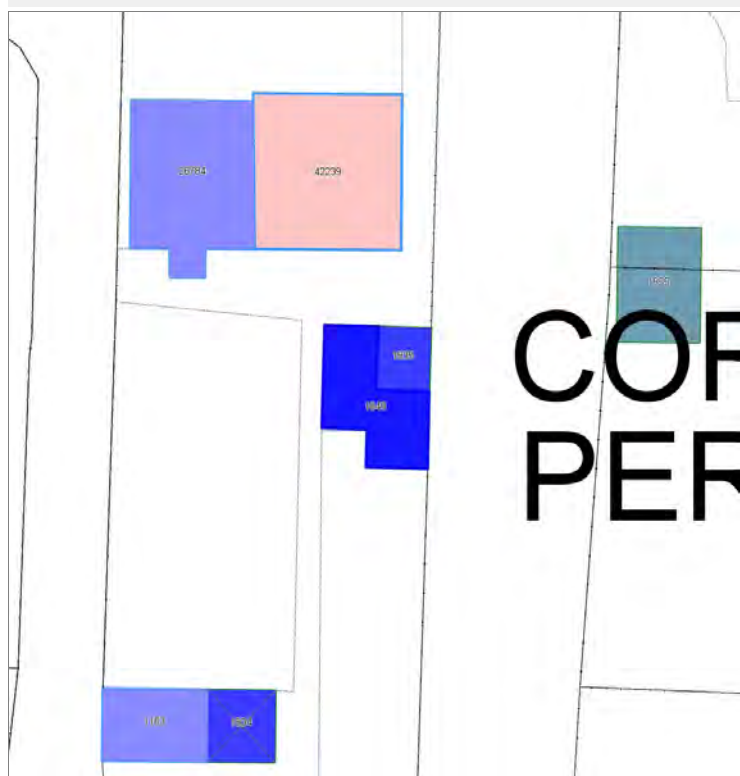


FOTO n° 20566 (edificio 4674)





Edificati Minori associati alla Scheda:  
ID 1849





---

## Informazioni sulla Scheda

---

### Informazioni sulla Scheda

- **Data rilevazione** 22/08/2019
- **Non rilevabile:** Non accessibile
- **Località** SAN DONATO
- **Denominazione** Via Pisana

---

## Informazioni sull'Edificato Minore 1849

Edificati Minori associati alla Scheda:

ID 1854





---

## Informazioni sulla Scheda

---

### Informazioni sulla Scheda

- **Data rilevazione** 22/08/2019
- **Non rilevabile:** Non accessibile
- **Località** SAN DONATO
- **Denominazione** Via Pisana

---

## Informazioni sull'Edificato Minore 1854

**Edifici associati alla Scheda:**

ID 14006 | ID 42246 | ID 42247 | ID 42249

**Edificati Minori associati alla Scheda:**

ID 1863 | ID 1864 | ID 1865





E

## Informazioni sulla Scheda

### Informazioni sulla Scheda

- **Data rilevazione** 23/08/2019
- **Località** FAGNANO
- **Denominazione** S.S. dell'Abetone del Brennero n. 12

## Informazioni sull'Edificio 14006

- **Usi prevalente:** misto
- **Usi presenti:** non in uso; residenziale permanente
- **Numero alloggi:** 1

### Edifici di impianto storico

- **Edifici con tipologie edilizie di base:** edifici con preminenza dei caratteri "in linea"

## Informazioni sull'Edificio 42246

- **Usi prevalente:** accessorio
- **Usi presenti:** non in uso

### Manufatti e altri edifici

- **Accessori:** ripostigli, rimessaggi, box

## Informazioni sull'Edificio 42247

- **Usi prevalente:** residenziale
- **Usi presenti:** non in uso

### Manufatti e altri edifici

- **Accessori:** ripostigli, rimessaggi, box

## Informazioni sull'Edificio 42249

- **Usi prevalente:** residenziale
- **Usi presenti:** residenziale permanente
- **Numero alloggi:** 1

### Manufatti e altri edifici

- **Edifici con caratteri conformi all'edificato tradizionale e/o preesistente:** a carattere non specialistico (di base)

## Informazioni sull'Edificato Minore 1863

### Tipo

baracca, manufatto precario

## Informazioni sull'Edificato Minore 1864

### Tipo

tettoia

## Informazioni sull'Edificato Minore 1865

Tipo  
tettoia

# Rilievi fotografici





FOTO n° 20607 (edificio 14006)



FOTO n° 20609 (edificio 14006)



FOTO n° 20610 (edificio 14006)



FOTO n° 20627 (edificio 14006)



FOTO n° 20631 (edificio 42246)



FOTO n° 20632 (edificio 42247)



FOTO n° 20643 (edificio 42249)



FOTO n° 20644 (edificio 42249)



FOTO n° 20645 (edificio 42249)



FOTO n° 20606 (edificato minore 1863)



FOTO n° 20628 (edificato minore 1863)



FOTO n° 20629 (edificato minore 1863)



FOTO n° 20635 (edificato minore 1864)



FOTO n° 20636 (edificato minore 1865)



**Edifici associati alla Scheda:**

ID 7773 | ID 20544

**Edificati Minori associati alla Scheda:**

ID 1866





## Informazioni sulla Scheda

### Informazioni sulla Scheda

- **Data rilevazione** 23/08/2019
- **Località** FAGNANO
- **Denominazione** S.S. dell'Abetone del Brennero n. 12

## Informazioni sull'Edificio 7773

- **Usi prevalenti:** accessorio
- **Usi presenti:** accessorio

### Manufatti e altri edifici

- **Accessori:** ripostigli, rimessaggi, box

## Informazioni sull'Edificio 20544

- **Usi prevalenti:** residenziale
- **Usi presenti:** residenziale permanente
- **Numero alloggi:** 1

### Edifici di impianto storico

- **Edifici con tipologie edilizie di base:** edilizia con tipologia incerta ottenuta per trasformazioni di edifici più antichi

## Informazioni sull'Edificato Minore 1866

### Tipo

ingresso, portineria

# Rilievi fotografici



FOTO n° 20637 (edificio 7773)



FOTO n° 20611 (edificio 20544)



FOTO n° 20616 (edificio 20544)



FOTO n° 20630 (edificio 20544)



FOTO n° 20646 (edificato minore 1866)



Edifici associati alla Scheda:

ID 926 ID 927 ID 42245





## Informazioni sulla Scheda

### Informazioni sulla Scheda

- **Data rilevazione** 23/08/2019
- **Località** FAGNANO
- **Denominazione** S.S. dell'Abetone del Brennero n. 12

## Informazioni sull'Edificio 926

- **Uso prevalente:** residenziale
- **Usi presenti:** residenziale permanente
- **Numero alloggi:** 1

### Edifici di impianto storico

- **Edifici con tipologie edilizie non di base:** villini

## Informazioni sull'Edificio 927

- **Uso prevalente:** residenziale
- **Usi presenti:** accessorio; residenziale permanente
- **Numero alloggi:** 1

### Manufatti e altri edifici

- **Edifici con caratteri conformi all'edificato tradizionale e/o preesistente:** a carattere non specialistico (di base)

## Informazioni sull'Edificio 42245

- **Uso prevalente:** accessorio
- **Usi presenti:** accessorio

### Edifici di impianto storico

- **Edifici con tipologie edilizie non di base:** villini

# Rilievi fotografici





FOTO n° 20612 (edificio 926)



FOTO n° 20620 (edificio 926)



FOTO n° 20624 (edificio 926)



FOTO n° 20613 (edificio 927)



FOTO n° 20626 (edificio 927)



FOTO n° 20617 (edificio 42245)



Edifici associati alla Scheda:

ID 17108 ID 31868





## Informazioni sulla Scheda

### Informazioni sulla Scheda

- **Data rilevazione** 23/08/2019
- **Località** SANT'ANGELO IN CAMPO
- **Denominazione** S.S. dell'Abetone del Brennero n. 12

## Informazioni sull'Edificio 17108

- **Usi prevalente:** residenziale
- **Usi presenti:** residenziale permanente
- **Numero alloggi:** 1

### Edifici di impianto storico

- **Edifici con tipologie edilizie di base:** edifici con preminenza dei caratteri "in linea"

## Informazioni sull'Edificio 31868

- **Usi prevalente:** residenziale
- **Usi presenti:** accessorio; residenziale permanente
- **Numero alloggi:** 1

### Edifici di impianto storico

- **Edifici con tipologie edilizie di base:** edifici con preminenza dei caratteri "in schiera"



FOTO n° 20618 (edificio 17108)



FOTO n° 20619 (edificio 31868)



FOTO n° 20621 (edificio 31868)



FOTO n° 20622 (edificio 31868)

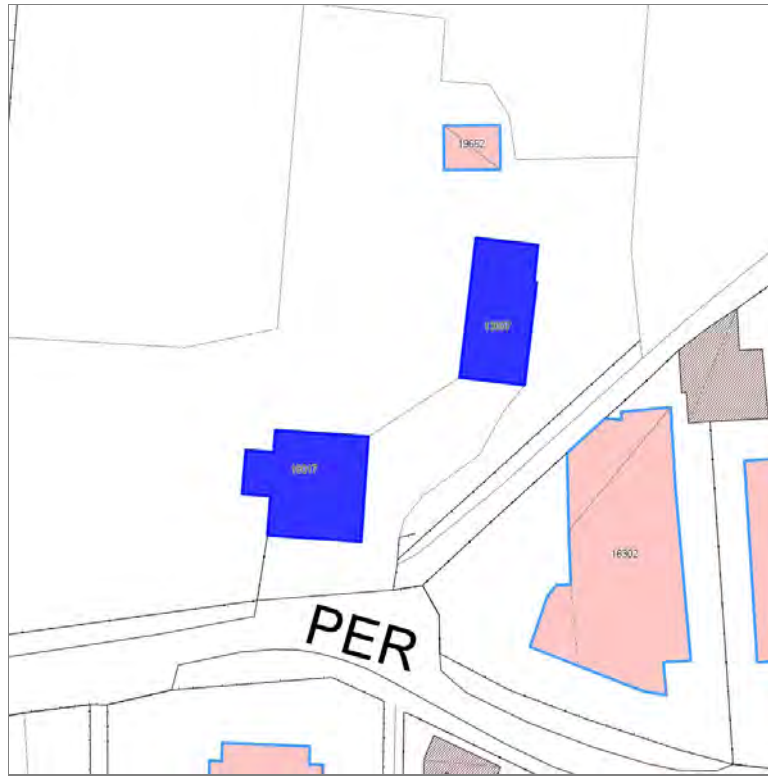


FOTO n° 20623 (edificio 31868)



Edifici associati alla Scheda:

ID 13697 ID 18017





## Informazioni sulla Scheda

### Informazioni sulla Scheda

- **Data rilevazione** 23/08/2019
- **Località** SANT'ANGELO IN CAMPO
- **Denominazione** Via per Corte Puccinelli

## Informazioni sull'Edificio 13697

- **Usi prevalenti:** accessorio
- **Usi presenti:** non in uso

### Edifici di impianto storico

- **Edifici di matrice rurale:** fienili, stalle, manufatti di rimessaggio, ecc.

## Informazioni sull'Edificio 18017

- **Usi prevalenti:** residenziale
- **Usi presenti:** residenziale permanente
- **Numero alloggi:** 1

### Edifici di impianto storico

- **Edifici con tipologie edilizie di base:** edifici con preminenza dei caratteri "in linea"

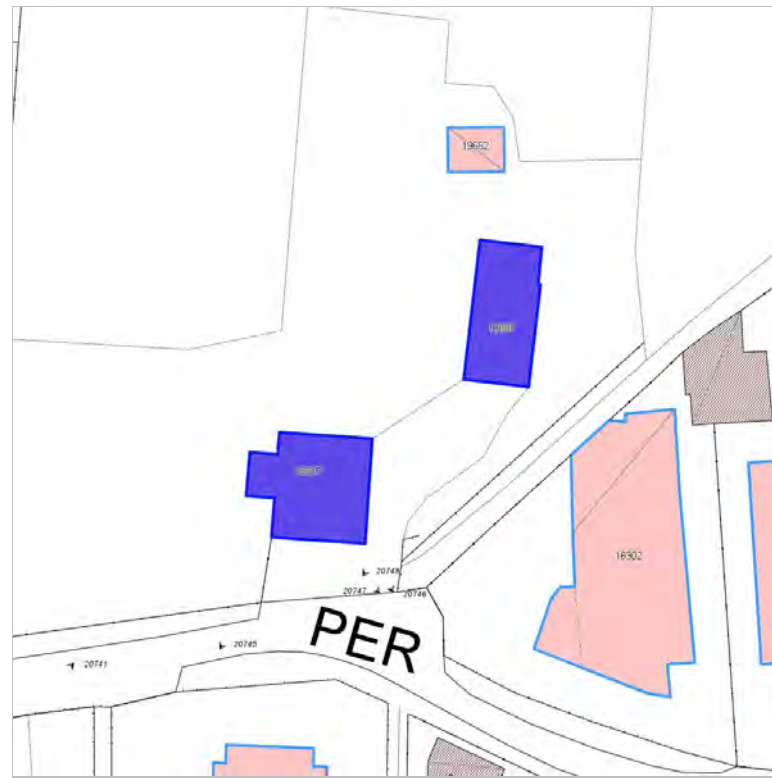




FOTO n° 20748 (edificio 13697)



FOTO n° 20745 (edificio 18017)



FOTO n° 20746 (edificio 18017)

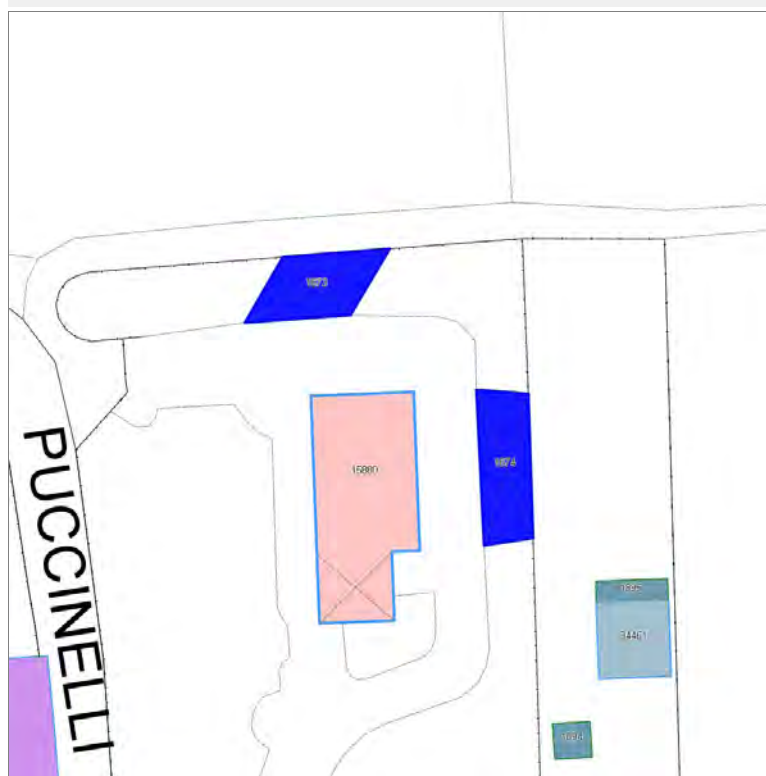


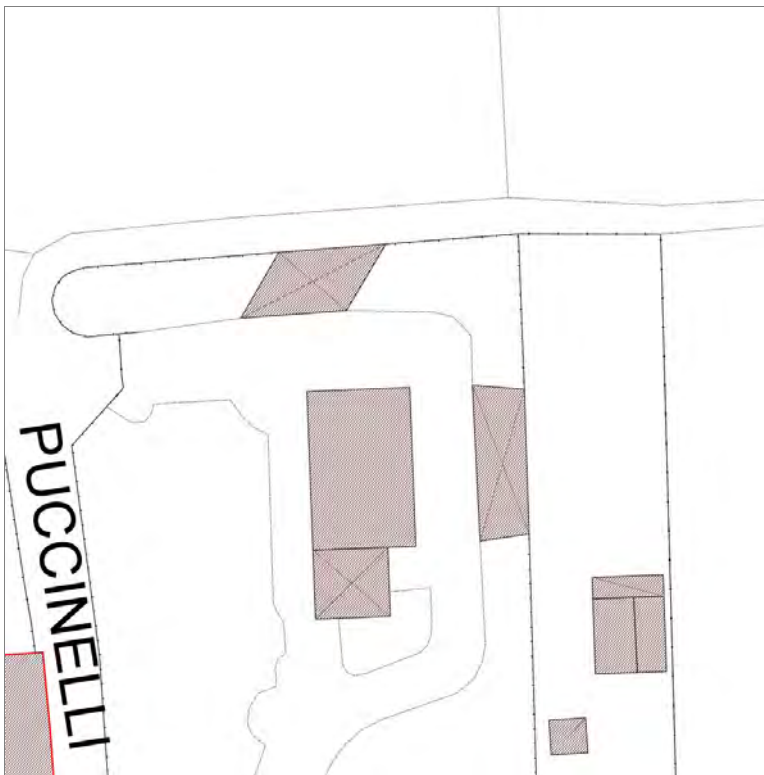
FOTO n° 20747 (edificio 18017)



Edificati Minori associati alla Scheda:

ID 1873 | ID 1874





## Informazioni sulla Scheda

### Informazioni sulla Scheda

- **Data rilevazione** 23/08/2019
- **Non rilevabile:** Non accessibile
- **Località** SANT'ANGELO IN CAMPO
- **Denominazione** Via per Corte Puccinelli

## Informazioni sull'Edificato Minore 1873

## Informazioni sull'Edificato Minore 1874

Edifici associati alla Scheda:

ID 23472 | ID 23473





## Informazioni sulla Scheda

### Informazioni sulla Scheda

- **Data rilevazione** 23/08/2019
- **Località** SAN DONATO
- **Denominazione** Via Pisana

## Informazioni sull'Edificio 23472

- **Usi prevalente:** residenziale
- **Usi presenti:** residenziale permanente
- **Numero alloggi:** 1

### Edifici di impianto storico

- **Edifici con tipologie edilizie di base:** edifici con preminenza dei caratteri "in linea"

## Informazioni sull'Edificio 23473

- **Usi prevalente:** accessorio
- **Usi presenti:** accessorio

### Manufatti e altri edifici

- **Accessori:** ripostigli, rimessaggi, box

# Rilievi fotografici



FOTO n° 20826 (edificio 23472)



FOTO n° 20827 (edificio 23472)



FOTO n° 20830 (edificio 23472)



FOTO n° 20828 (edificio 23473)



FOTO n° 20829 (edificio 23473)



**Edifici associati alla Scheda:**

ID 7362 | ID 42255

**Edificati Minori associati alla Scheda:**

ID 1878







## Informazioni sulla Scheda

### Informazioni sulla Scheda

- **Data rilevazione** 23/08/2019
- **Località** SAN DONATO
- **Denominazione** Via dei Bocci

## Informazioni sull'Edificio 7362

- **Usi prevalente:** non in uso
- **Usi presenti:** dismesso

### Edifici di impianto storico

- **Altri edifici:** rudere

## Informazioni sull'Edificio 42255

- **Usi prevalente:** non in uso
- **Usi presenti:** dismesso

### Edifici di impianto storico

- **Altri edifici:** rudere

## Informazioni sull'Edificato Minore 1878

### Tipo

baracca, manufatto precario



FOTO n° 20878 (edificio 7362)



FOTO n° 20879 (edificio 42255)



FOTO n° 20880 (edificio minore 1878)

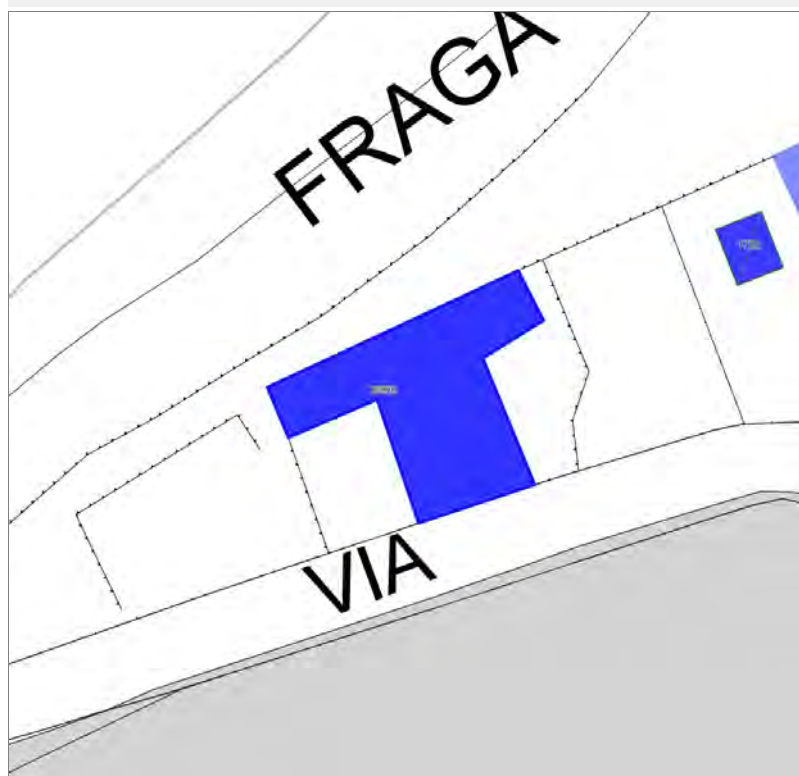


FOTO n° 20881 (edificio minore 1878)



Edifici associati alla Scheda:

ID 36956





FRAGA

VIA

## Informazioni sulla Scheda

### Informazioni sulla Scheda

- **Data rilevazione** 23/08/2019
- **Località** TORRENTE FRAGA
- **Denominazione** Via della Fraga Alta

## Informazioni sull'Edificio 36956

- **Usò prevalente:** residenziale
- **Usi presenti:** residenziale permanente
- **Numero alloggi:** 2

### Edifici di impianto storico

- **Edifici con tipologie edilizie di base:** edifici con preminenza dei caratteri "in linea"



FOTO n° 20891 (scheda)



FOTO n° 19410 (edificio 36956)



FOTO n° 19411 (edificio 36956)



**Edifici associati alla Scheda:**

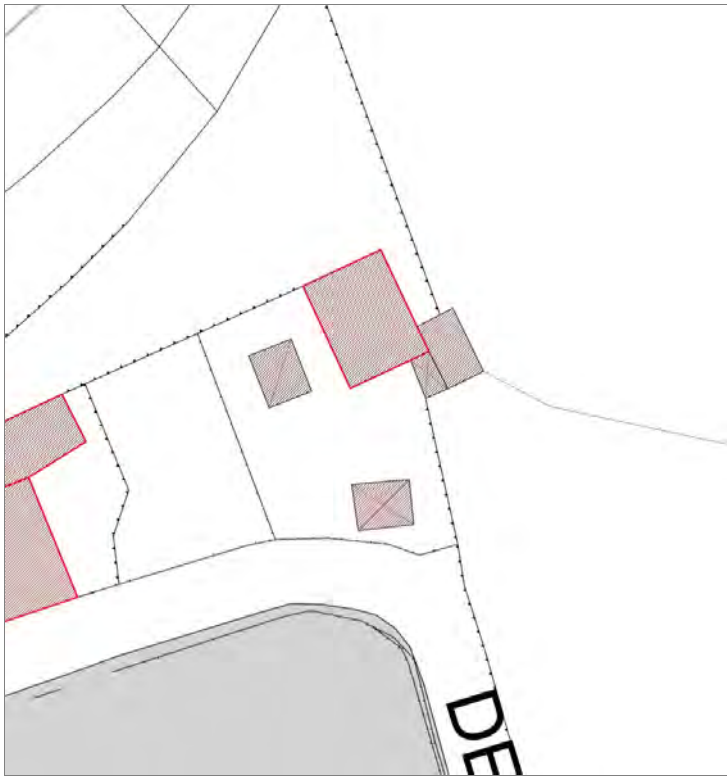
ID 19147

**Edificati Minori associati alla Scheda:**

ID 1732 | ID 1733







## Informazioni sulla Scheda

### Informazioni sulla Scheda

- **Data rilevazione** 23/08/2019
- **Località** TORRENTE FRAGA
- **Denominazione** Via della Fraga Alta

## Informazioni sull'Edificio 19147

- **Usò prevalente:** residenziale
- **Usi presenti:** residenziale permanente
- **Numero alloggi:** 1

### Edifici di impianto storico

- **Edifici con tipologie edilizie di base:** edifici con preminenza dei caratteri "in linea"

## Informazioni sull'Edificato Minore 1732

Tipo  
**tettoia**

## Informazioni sull'Edificato Minore 1733

Tipo  
**tettoia**



FOTO n° 20892 (scheda)



FOTO n° 19412 (edificio 19147)



FOTO n° 19413 (edificio minore 1732)



FOTO n° 19414 (edificio minore 1733)



Edifici associati alla Scheda:

ID 12653





## Informazioni sulla Scheda

### Informazioni sulla Scheda

- **Data rilevazione** 23/08/2019
- **Località** TORRENTE FRAGA
- **Denominazione** Via della Fraga Alta

## Informazioni sull'Edificio 12653

- **Usò prevalente:** residenziale
- **Usi presenti:** residenziale permanente
- **Numero alloggi:** 2

### Edifici di impianto storico

- **Edifici di matrice rurale:** casa colonica isolata



FOTO n° 20894 (scheda)



FOTO n° 19415 (edificio 12653)



FOTO n° 19416 (edificio 12653)



FOTO n° 19417 (edificio 12653)



FOTO n° 19418 (edificio 12653)



FOTO n° 19419 (edificio 12653)

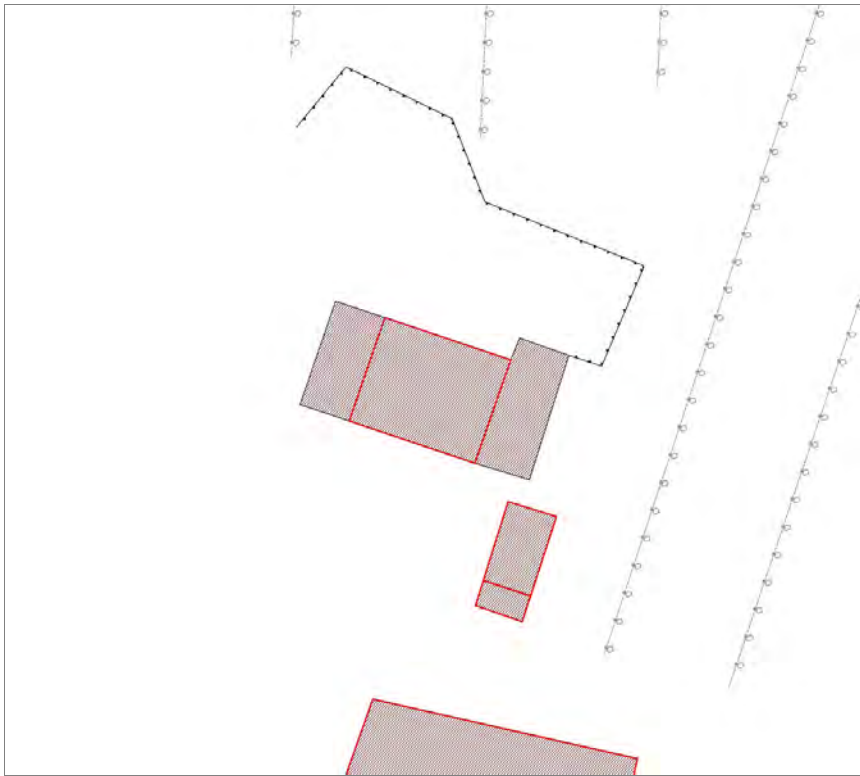


Edifici associati alla Scheda:

ID 29119







## Informazioni sulla Scheda

### Informazioni sulla Scheda

- **Data rilevazione** 23/08/2019
- **Località** TORRENTE FRAGA

## Informazioni sull'Edificio 29119

- **Usò prevalente:** residenziale
- **Usi presenti:** residenziale permanente
- **Numero alloggi:** 1

### Edifici di impianto storico

- **Edifici di matrice rurale:** fienili, stalle, manufatti di rimessaggio, ecc.

## Rilievi fotografici



FOTO n° 20897 (scheda)



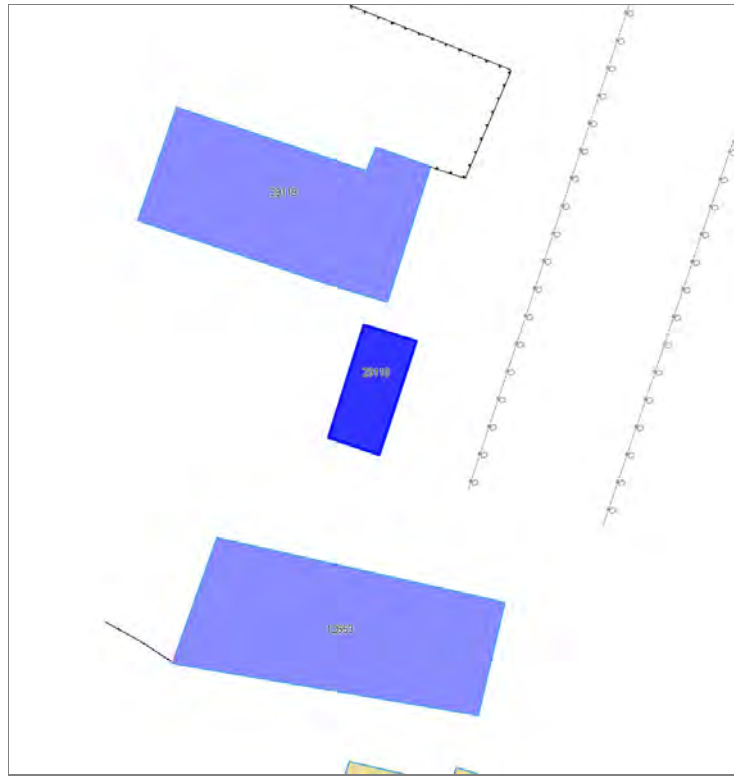
FOTO n° 20895 (edificio 29119)

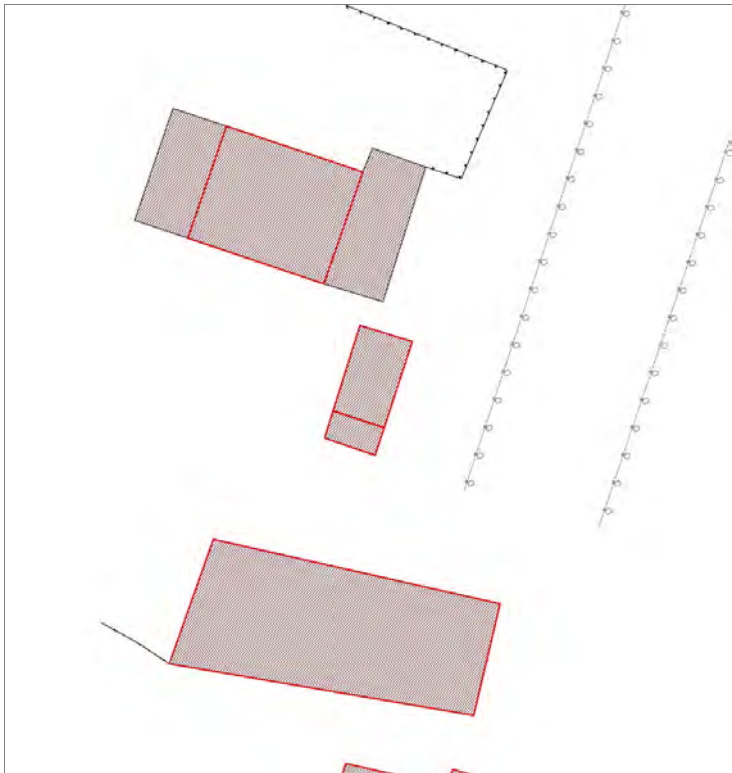


FOTO n° 20896 (edificio 29119)



Edifici associati alla Scheda:  
ID 29118





---

## Informazioni sulla Scheda

---

### Informazioni sulla Scheda

- **Data rilevazione** 23/08/2019
- **Non rilevabile:** Non accessibile
- **Località** TORRENTE FRAGA

---

## Informazioni sull'Edificio 29118

- **Usò prevalente:** non rilevabile

# Rilievi fotografici

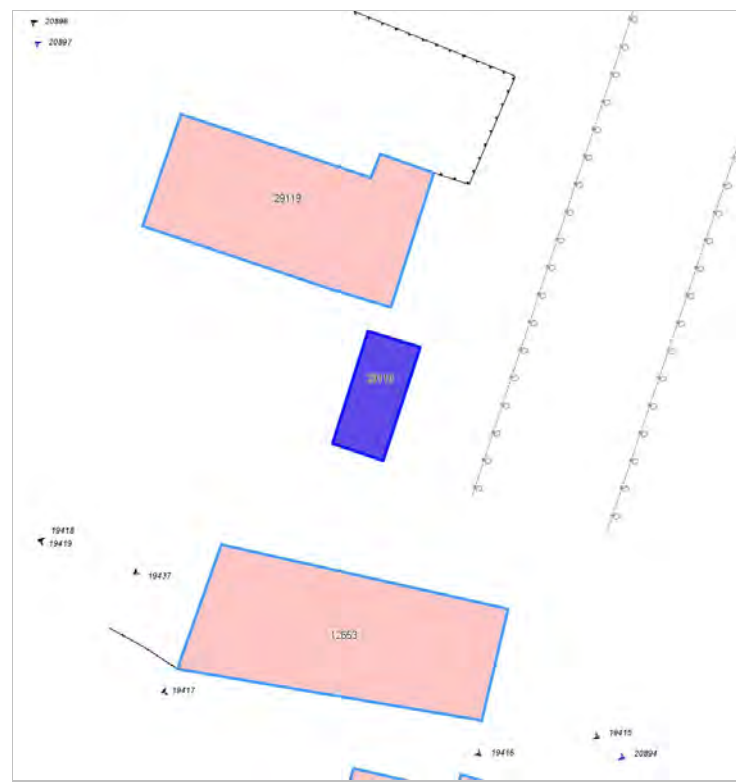
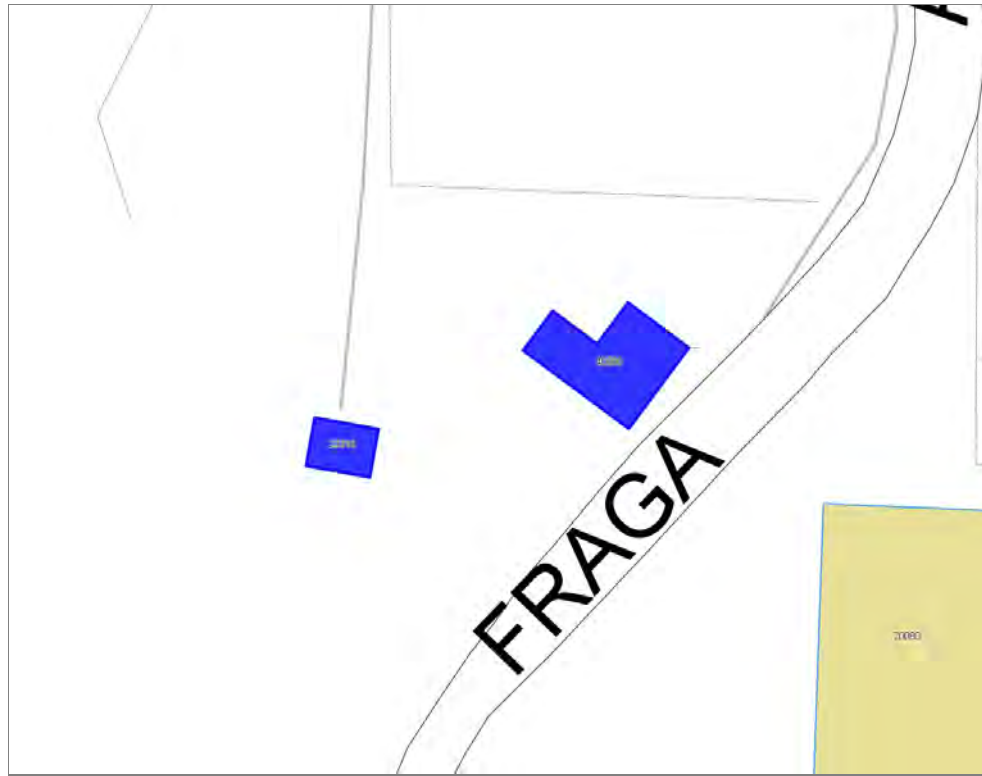


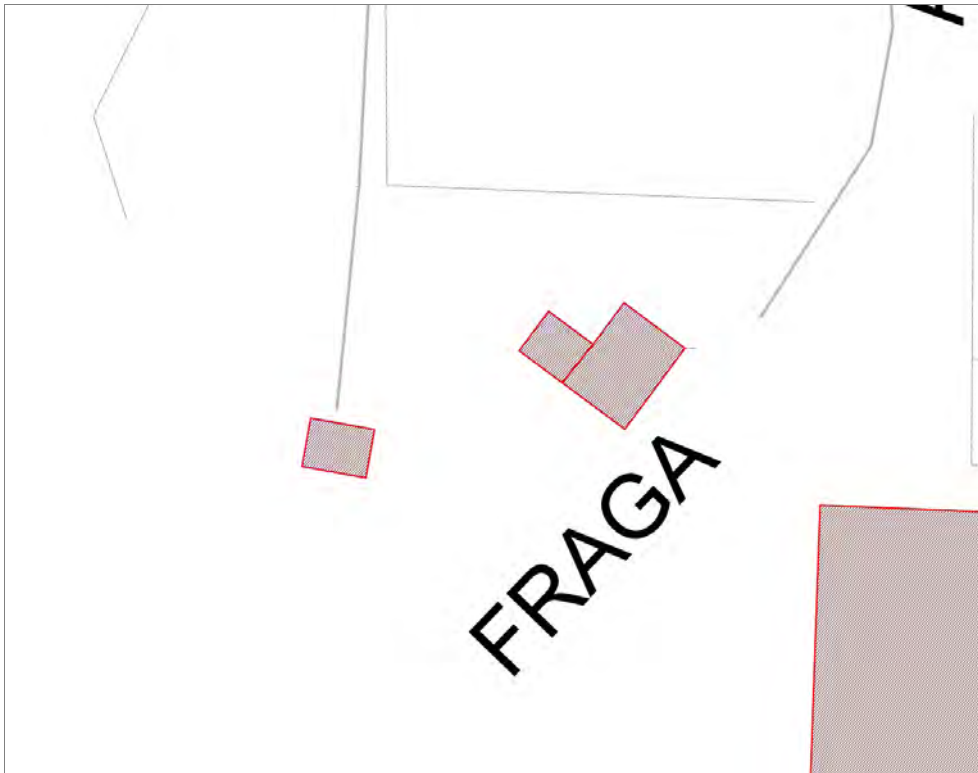
FOTO n° 19437 (edificio 29118)



Edifici associati alla Scheda:  
ID 23316 ID 40580







## Informazioni sulla Scheda

### Informazioni sulla Scheda

- **Data rilevazione** 23/08/2019
- **Località** TORRENTE FRAGA
- **Denominazione** Villa Contz

## Informazioni sull'Edificio 23316

- **Usò prevalente:** accessorio
- **Usi presenti:** accessorio

### Manufatti e altri edifici

- **Accessori:** altro

## Informazioni sull'Edificio 40580

- **Usò prevalente:** accessorio
- **Usi presenti:** accessorio

### Edifici di impianto storico

- **Edifici di matrice rurale:** fienili, stalle, manufatti di rimessaggio, ecc.

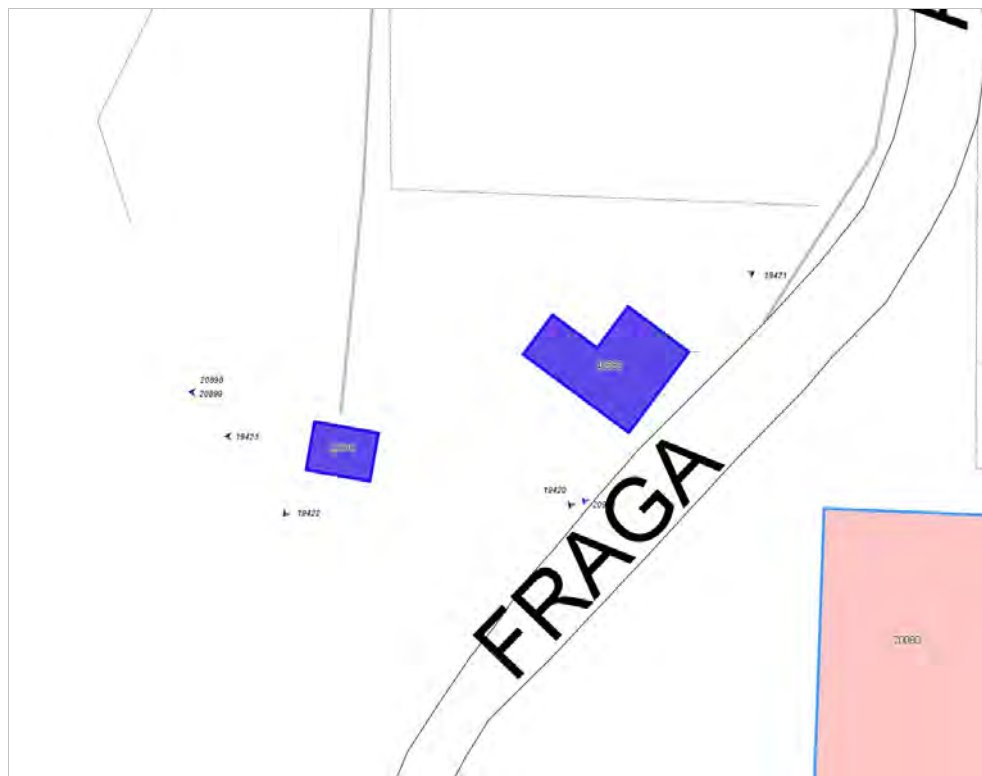


FOTO n° 20898 (scheda)



FOTO n° 20899 (scheda)



FOTO n° 20900 (scheda)



FOTO n° 19422 (edificio 23316)



FOTO n° 19423 (edificio 23316)



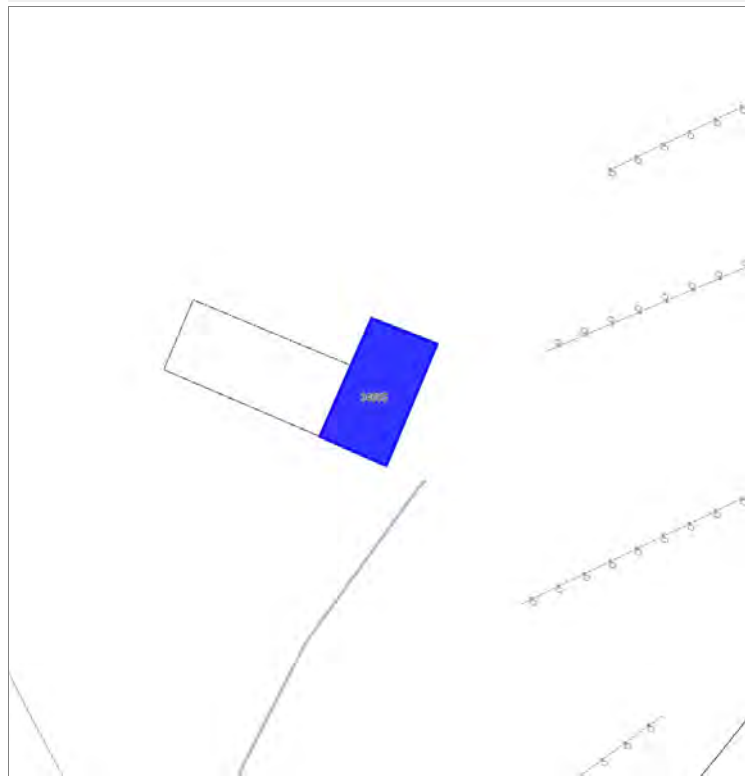
FOTO n° 19420 (edificio 40580)

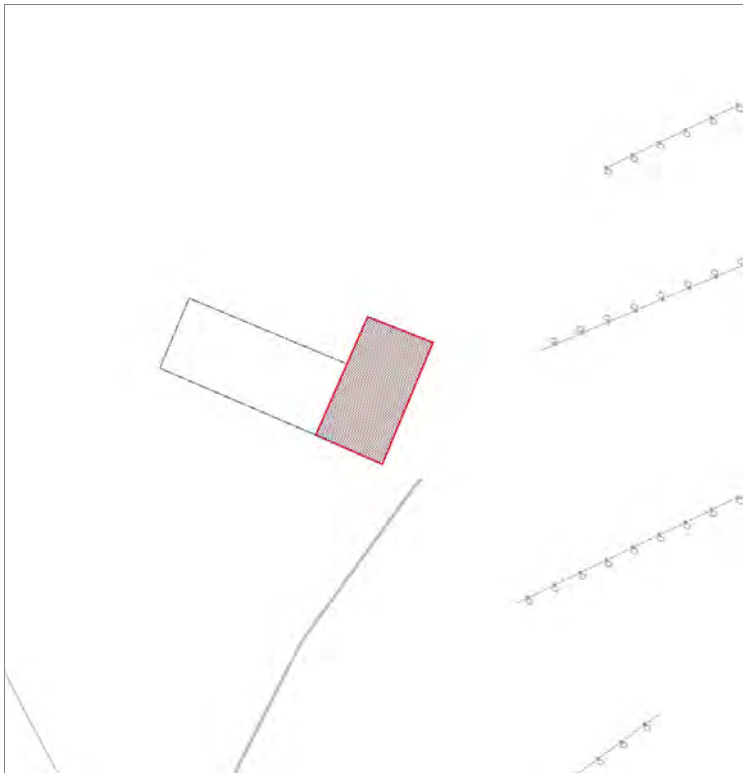


FOTO n° 19421 (edificio 40580)



Edifici associati alla Scheda:  
ID 34695





## Informazioni sulla Scheda

### Informazioni sulla Scheda

- Data rilevazione 23/08/2019
- Località TORRENTE FRAGA

## Informazioni sull'Edificio 34695

- **Usò prevalente:** non in uso
- **Usi presenti:** non in uso

### Edifici di impianto storico

- **Altri edifici:** rudere

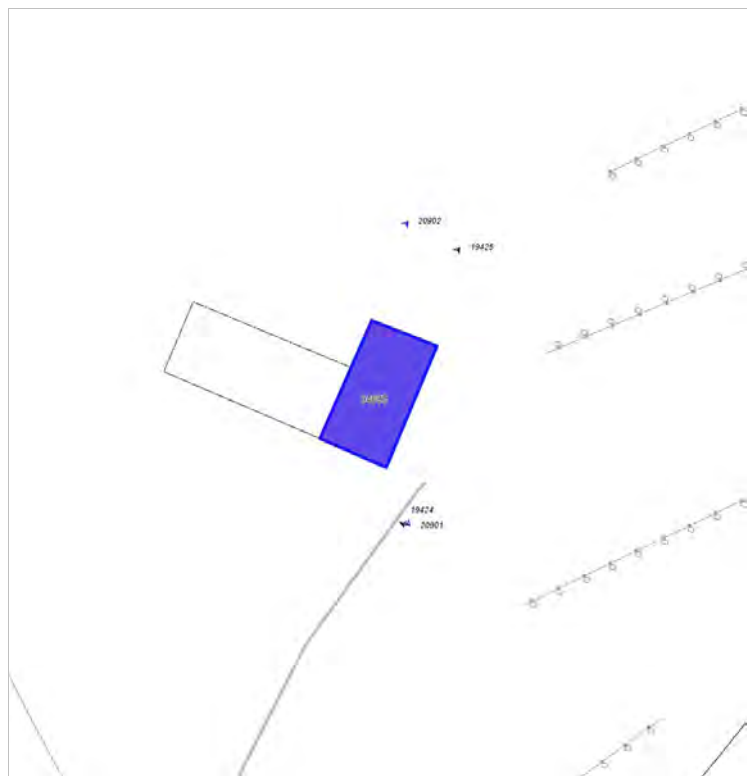


FOTO n° 20901 (scheda)



FOTO n° 20902 (scheda)



FOTO n° 19424 (edificio 34695)



FOTO n° 19425 (edificio 34695)

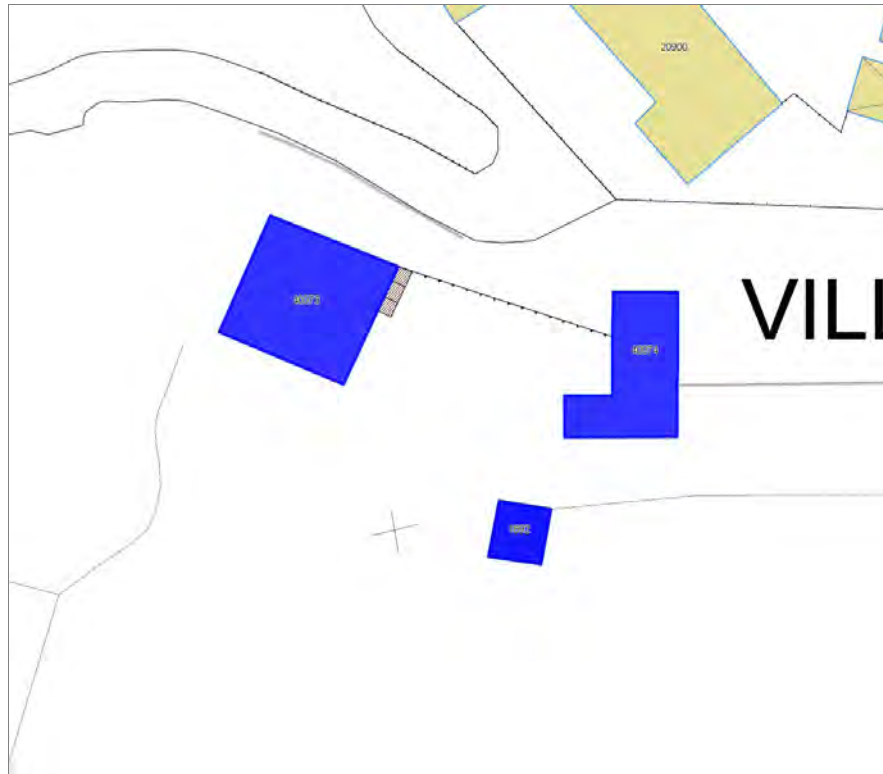


**Edifici associati alla Scheda:**

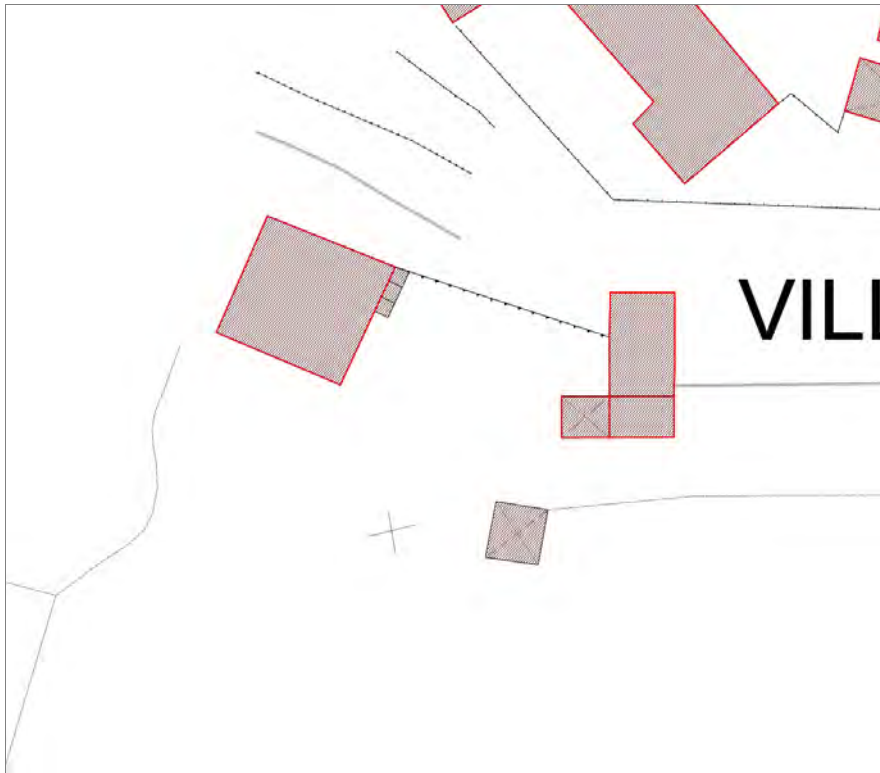
ID 40073 ID 40074

**Edificati Minori associati alla Scheda:**

ID 1892







## Informazioni sulla Scheda

### Informazioni sulla Scheda

- Data rilevazione 23/08/2019
- Località TORRENTE FRAGA

## Informazioni sull'Edificio 40073

- **Uso prevalente:** residenziale
- **Usi presenti:** residenziale permanente
- **Numero alloggi:** 1

### Edifici di impianto storico

- **Edifici di matrice rurale:** casa colonica isolata

## Informazioni sull'Edificio 40074

- **Uso prevalente:** accessorio
- **Usi presenti:** accessorio

### Edifici di impianto storico

- **Edifici di matrice rurale:** fienili, stalle, manufatti di rimessaggio, ecc.

## Informazioni sull'Edificato Minore 1892

### Tipo

baracca, manufatto precario



FOTO n° 20912 (scheda)



FOTO n° 20913 (scheda)



FOTO n° 20914 (scheda)



FOTO n° 19426 (edificio 40073)



FOTO n° 19427 (edificio 40073)



FOTO n° 19428 (edificio 40073)



FOTO n° 20904 (edificio 40073)



FOTO n° 20906 (edificio 40073)



FOTO n° 20907 (edificio 40073)



FOTO n° 19429 (edificio 40074)



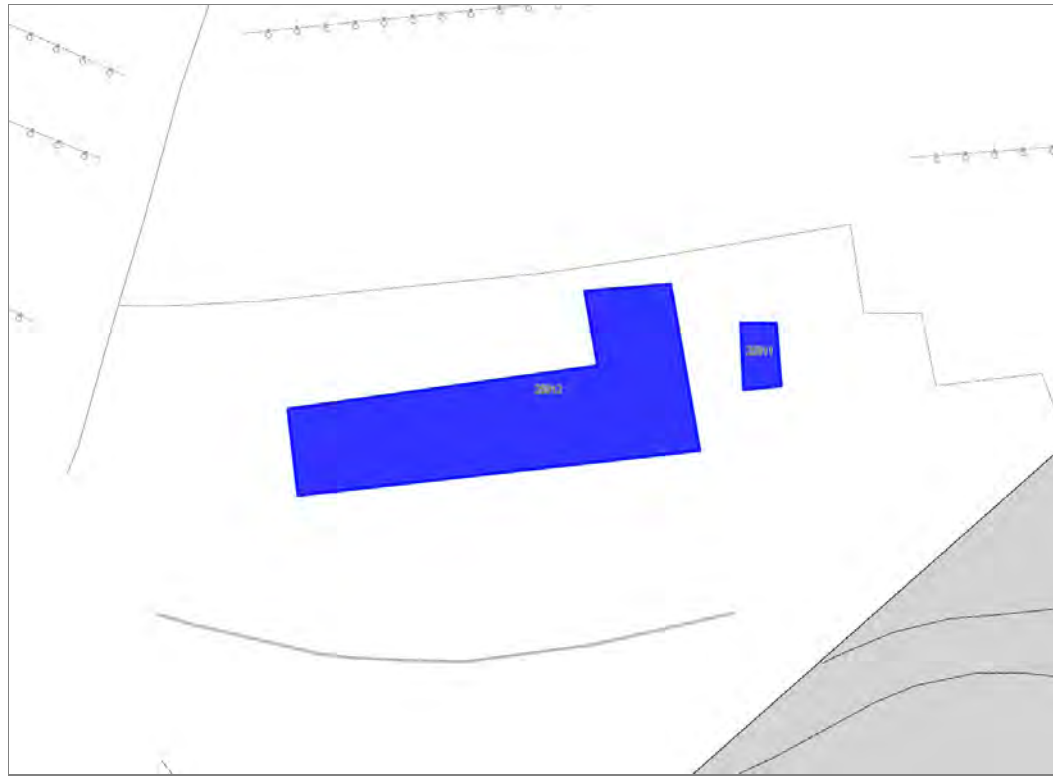
FOTO n° 20909 (edificio 40074)



FOTO n° 20911 (edificato minore 1892)



**Edifici associati alla Scheda:**  
ID 25911 | ID 25912





## Informazioni sulla Scheda

### Informazioni sulla Scheda

- **Data rilevazione** 23/08/2019
- **Località** TORRENTE FRAGA
- **Denominazione** Corte Luporini

## Informazioni sull'Edificio 25911

- **Usi prevalenti:** accessorio
- **Usi presenti:** accessorio
- **Manufatti e altri edifici**
  - **Accessori:** altro

## Informazioni sull'Edificio 25912

- **Usi prevalenti:** residenziale
- **Usi presenti:** residenziale permanente
- **Numero alloggi:** 1
- **Edifici di impianto storico**
  - **Edifici di matrice rurale:** casa colonica isolata

## Rilievi fotografici

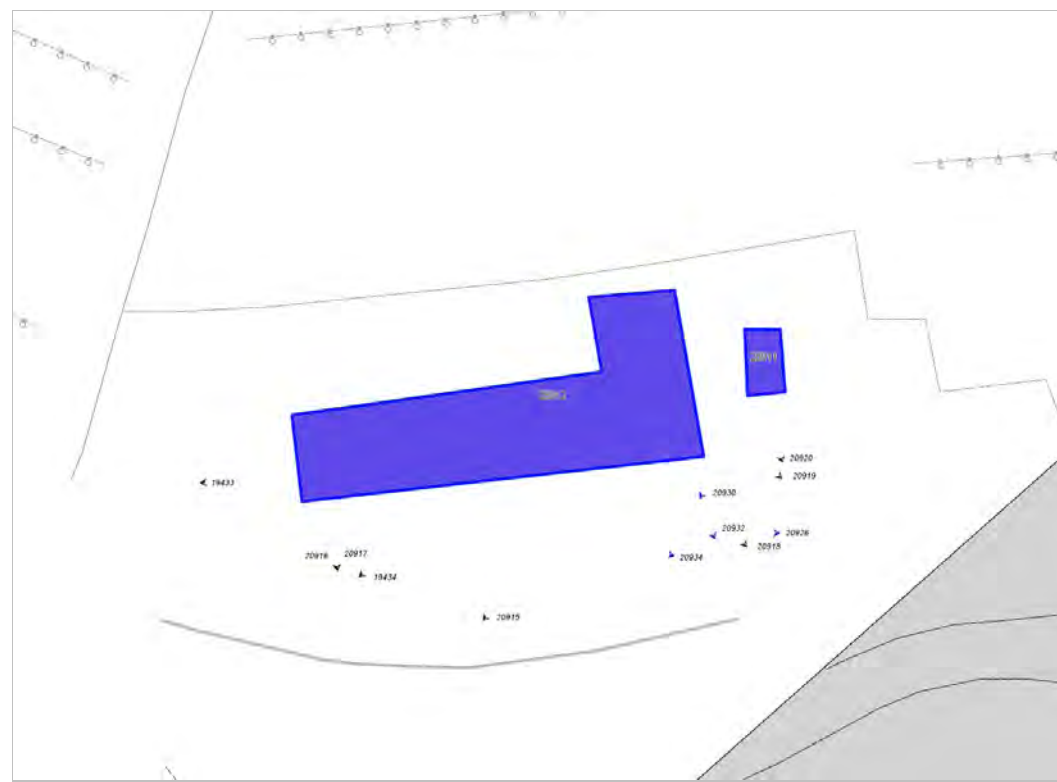


FOTO n° 20926 (scheda)



FOTO n° 20930 (scheda)



FOTO n° 20932 (scheda)



FOTO n° 20934 (scheda)



FOTO n° 20920 (edificio 25911)



FOTO n° 19433 (edificio 25912)



FOTO n° 19434 (edificio 25912)



FOTO n° 20915 (edificio 25912)



FOTO n° 20916 (edificio 25912)



FOTO n° 20917 (edificio 25912)



FOTO n° 20918 (edificio 25912)



FOTO n° 20919 (edificio 25912)



Edifici associati alla Scheda:

ID 30585 | ID 30586 | ID 30587







## Informazioni sulla Scheda

### Informazioni sulla Scheda

- **Data rilevazione** 23/08/2019
- **Località** TORRENTE FRAGA

## Informazioni sull'Edificio 30585

- **Uso prevalente:** non in uso
- **Usi presenti:** lavori in corso

### Edifici di impianto storico

- **Edifici di matrice rurale:** fienili, stalle, manufatti di rimessaggio, ecc.

## Informazioni sull'Edificio 30586

- **Uso prevalente:** accessorio
- **Usi presenti:** accessorio

### Manufatti e altri edifici

- **Accessori:** ripostigli, rimessaggi, box

## Informazioni sull'Edificio 30587

- **Uso prevalente:** non in uso
- **Usi presenti:** lavori in corso

### Edifici di impianto storico

- **Edifici di matrice rurale:** casa colonica isolata



FOTO n° 20950 (scheda)



FOTO n° 20945 (edificio 30585)

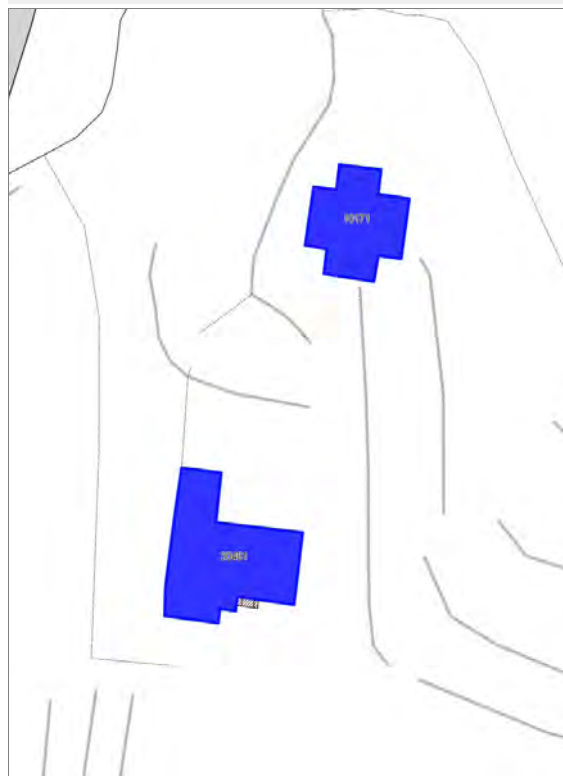


FOTO n° 20941 (edificio 30587)



Edifici associati alla Scheda:

ID 10171 | ID 30461





## Informazioni sulla Scheda

### Informazioni sulla Scheda

- **Data rilevazione** 23/08/2019
- **Località** TORRE
- **Denominazione** C. Grillaia

## Informazioni sull'Edificio 10171

- **Usi prevalenti:** accessorio
- **Usi presenti:** accessorio

### Edifici di impianto storico

- **Edifici di matrice rurale:** fienili, stalle, manufatti di rimessaggio, ecc.

## Informazioni sull'Edificio 30461

- **Usi prevalenti:** residenziale
- **Usi presenti:** residenziale permanente
- **Numero alloggi:** 2

### Edifici di impianto storico

- **Edifici di matrice rurale:** casa colonica isolata

## Rilievi fotografici



FOTO n° 20027 (edificio 10171)



FOTO n° 20028 (edificio 10171)



FOTO n° 20025 (edificio 30461)



FOTO n° 20026 (edificio 30461)



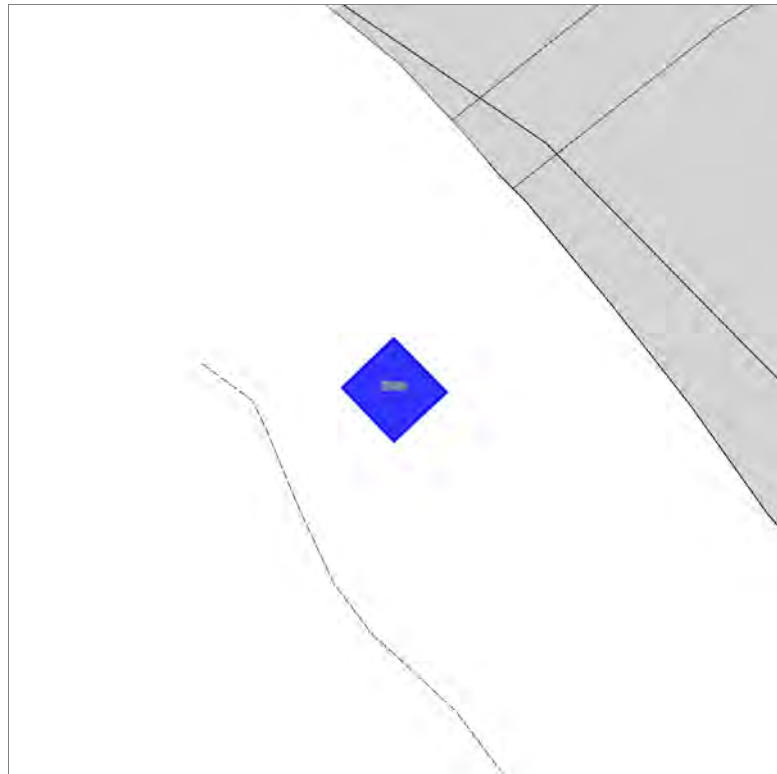
FOTO n° 20029 (edificio 30461)



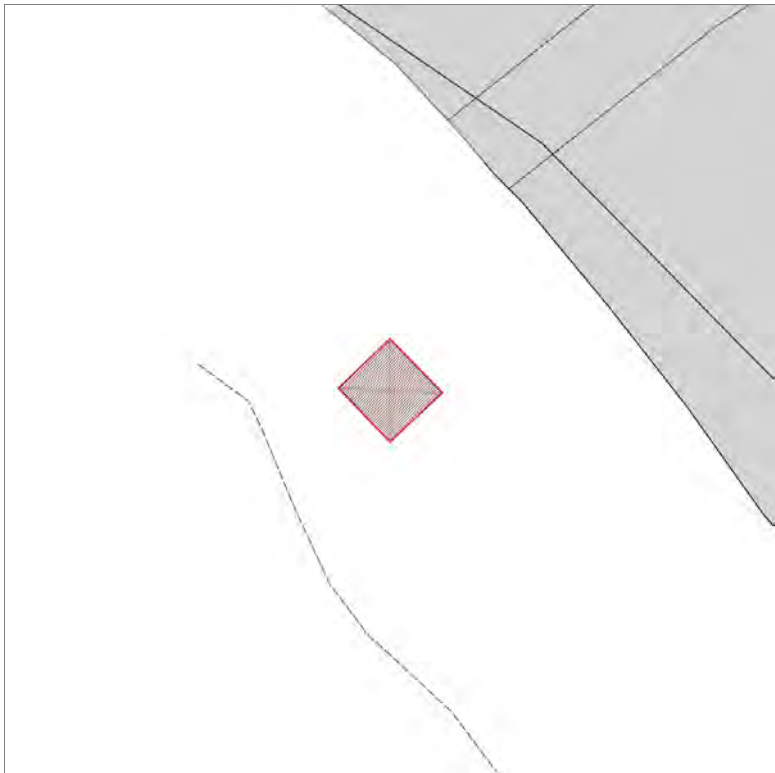
FOTO n° 20030 (edificio 30461)



Edifici associati alla Scheda:  
ID 33084







---

## Informazioni sulla Scheda

---

### Informazioni sulla Scheda

- **Data rilevazione** 23/08/2019
- **Non rilevabile:** Non accessibile
- **Località** TORRENTE FRAGA

---

## Informazioni sull'Edificio 33084

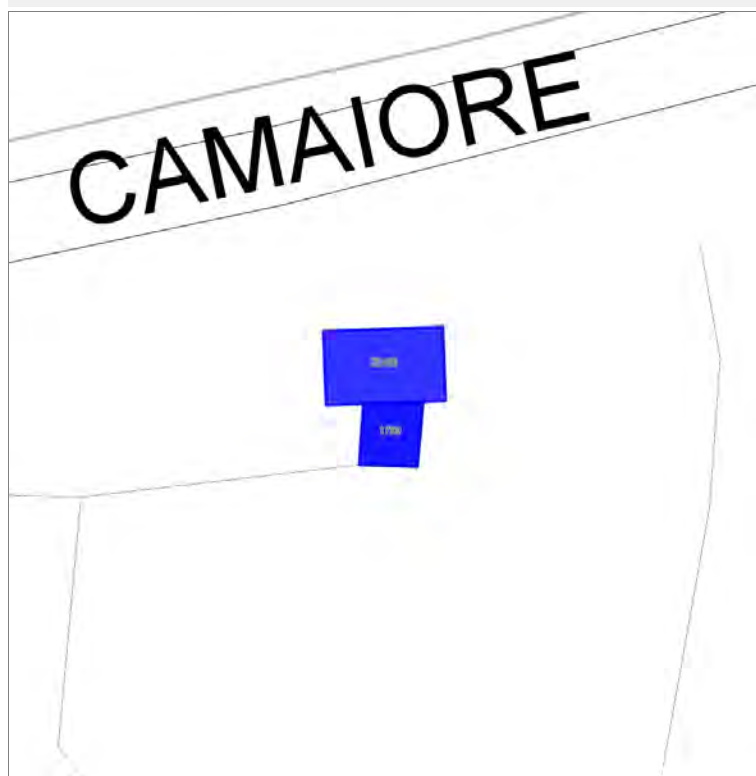
- **Uso prevalente:** non rilevabile

Edifici associati alla Scheda:

ID 25196

Edificati Minori associati alla Scheda:

ID 1799



# CAMAIORE



## Informazioni sulla Scheda

### Informazioni sulla Scheda

- **Data rilevazione** 23/08/2019
- **Località** TORRE
- **Denominazione** SP Lucca Camaiore n.1

## Informazioni sull'Edificio 25196

- **Usò prevalente:** residenziale
- **Usi presenti:** residenziale permanente
- **Numero alloggi:** 1

### Edifici di impianto storico

- **Edifici di matrice rurale:** fienili, stalle, manufatti di rimessaggio, ecc.

## Informazioni sull'Edificato Minore 1799

Tipo  
**tettoia**



FOTO n° 20031 (edificio 25196)



FOTO n° 20071 (edificio 25196)



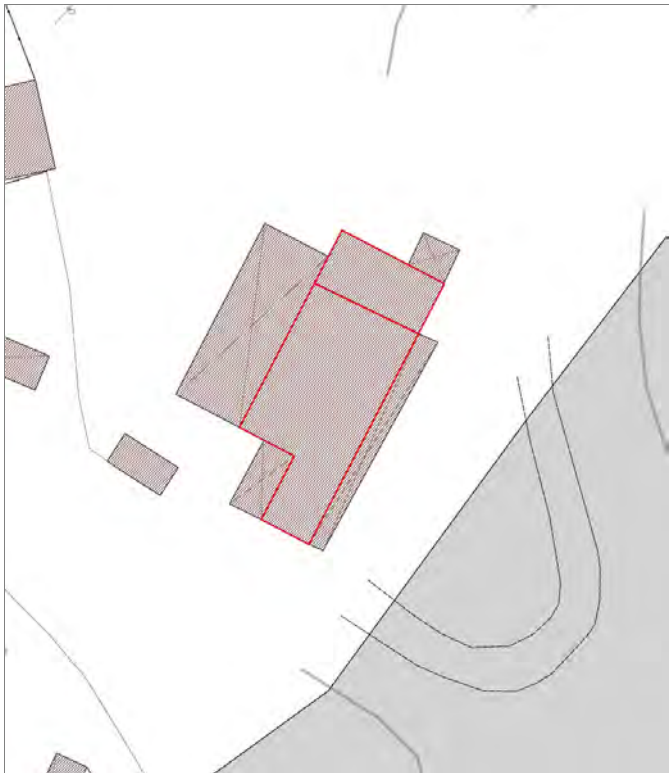
FOTO n° 20072 (edificio minore 1799)



Edifici associati alla Scheda:

ID 19730





---

## Informazioni sulla Scheda

---

### Informazioni sulla Scheda

- **Data rilevazione** 23/08/2019
- **Non rilevabile:** Non accessibile
- **Località** LA SPECOLA
- **Denominazione** Villa Nardinello

---

## Informazioni sull'Edificio 19730

- **Usò prevalente:** non rilevabile

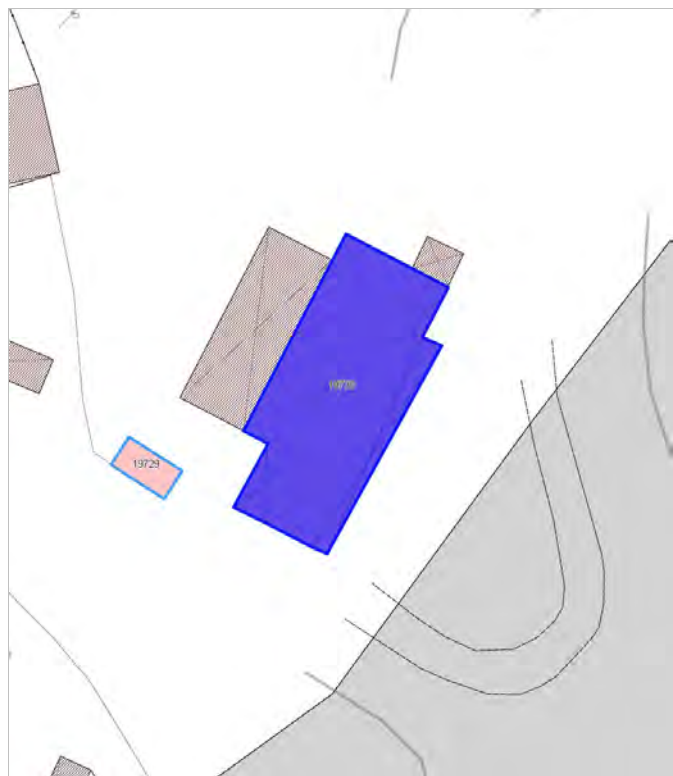




FOTO n° 20962 (scheda)

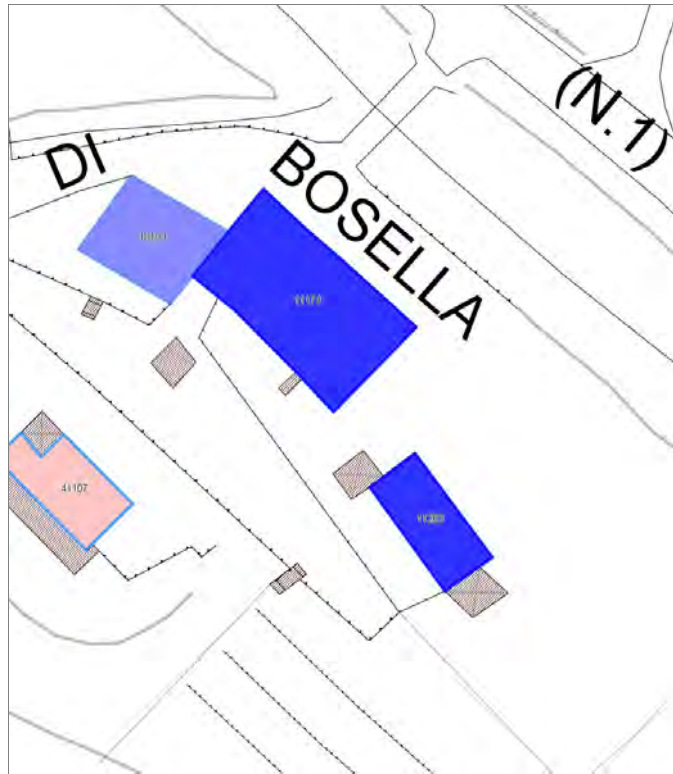


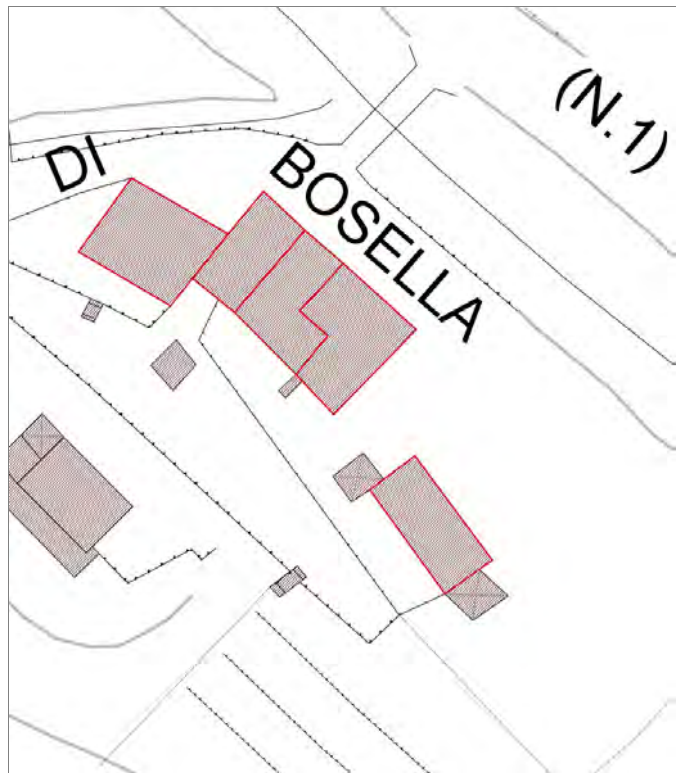
FOTO n° 20959 (edificio 19730)



Edifici associati alla Scheda:

ID 11174 ID 11263





## Informazioni sulla Scheda

### Informazioni sulla Scheda

- **Data rilevazione** 23/08/2019
- **Località** PIEVE SANTO STEFANO
- **Denominazione** S.V. Del Frantorio e di Bosella

## Informazioni sull'Edificio 11174

- **Usi prevalenti:** non in uso
- **Usi presenti:** lavori in corso

### Edifici di impianto storico

- **Edifici di matrice rurale:** casa colonica isolata

## Informazioni sull'Edificio 11263

- **Usi prevalenti:** accessorio
- **Usi presenti:** accessorio

### Manufatti e altri edifici

- **Accessori:** altro

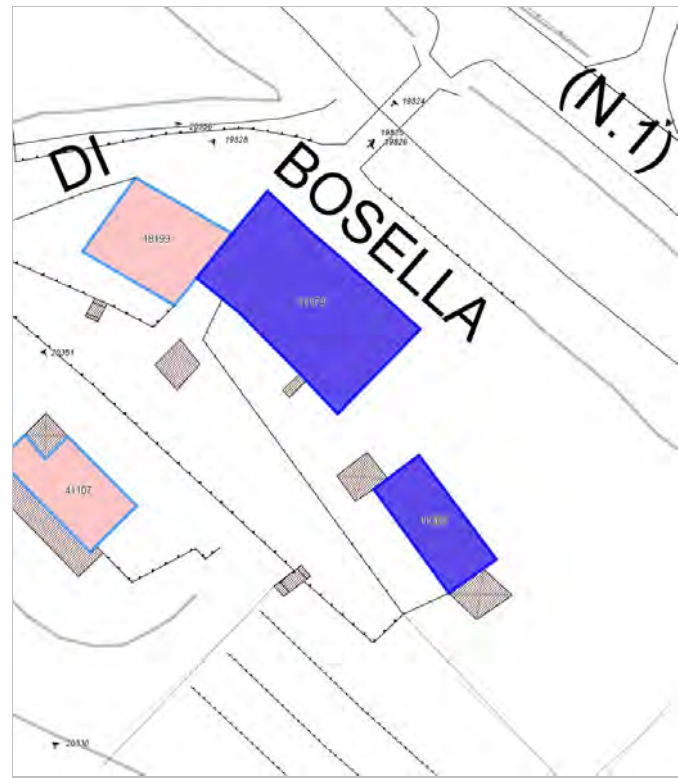


FOTO n° 19825 (edificio 11174)



FOTO n° 19826 (edificio 11174)



FOTO n° 20347 (edificio 11174)



FOTO n° 20351 (edificio 11174)



FOTO n° 20356 (edificio 11174)



FOTO n° 19824 (edificio 11263)



FOTO n° 20344 (edificio 11263)

