

PIANO OPERATIVO

QUADRO CONOSCITIVO

EDIFICI
SPARSI DI
IMPIANTO
STORICO

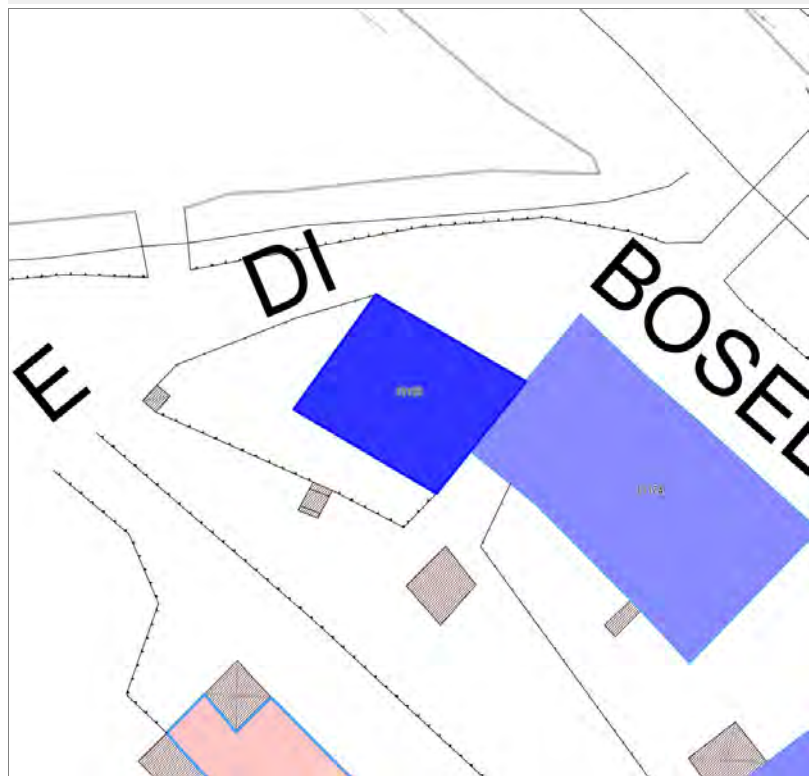
QC.III

10-03

INDAGINI E SCHEDATURE DEGLI INSEDIAMENTI STORICI E DEGLI INSEDIAMENTI SPECIALISTICI IN TERRITORIO RURALE. ATLANTI DI DETTAGLIO

SCHEDATURA DI DETTAGLIO

Edifici associati alla Scheda:
ID 18199



PIANO OPERATIVO

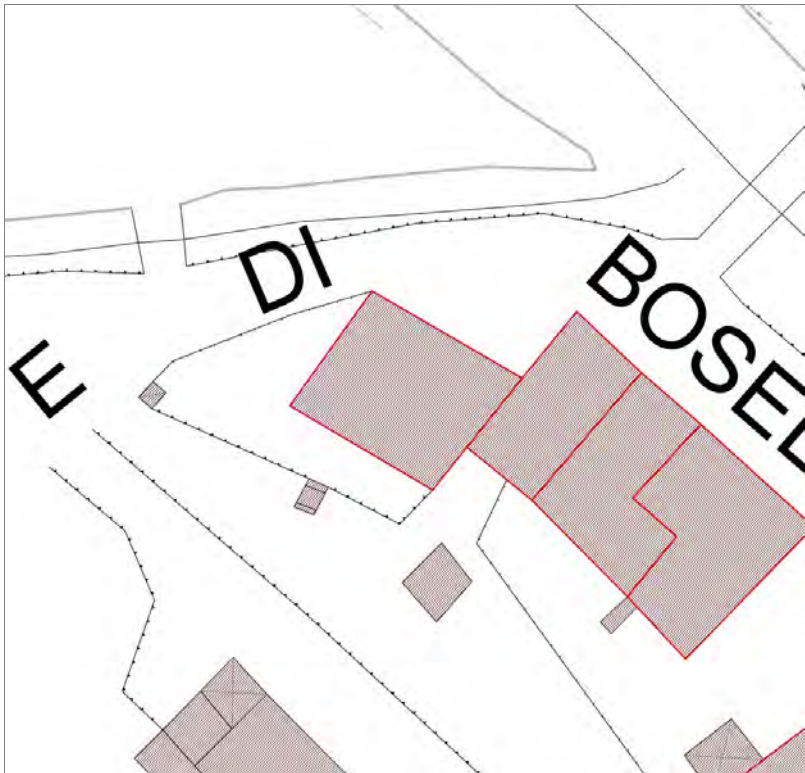
QUADRO CONOSCITIVO

EDIFICI
SPARSI DI
IMPIANTO
STORICO

QC.III

10-03

INDAGINI E SCHEDATURE DEGLI INSEDIAMENTI STORICI E DEGLI INSEDIAMENTI SPECIALISTICI IN TERRITORIO RURALE. ATLANTI DI DETTAGLIO
SCHEDATURA DI DETTAGLIO



Informazioni sulla Scheda

Informazioni sulla Scheda

- **Data rilevazione** 23/08/2019
- **Località** PIEVE SANTO STEFANO
- **Denominazione** S.V. Del Frantorio e di Bosella

Informazioni sull'Edificio 18199

- **Usi prevalenti:** residenziale
- **Usi presenti:** residenziale permanente
- **Numero alloggi:** 1

Edifici di impianto storico

- **Edifici di matrice rurale:** casa colonica isolata

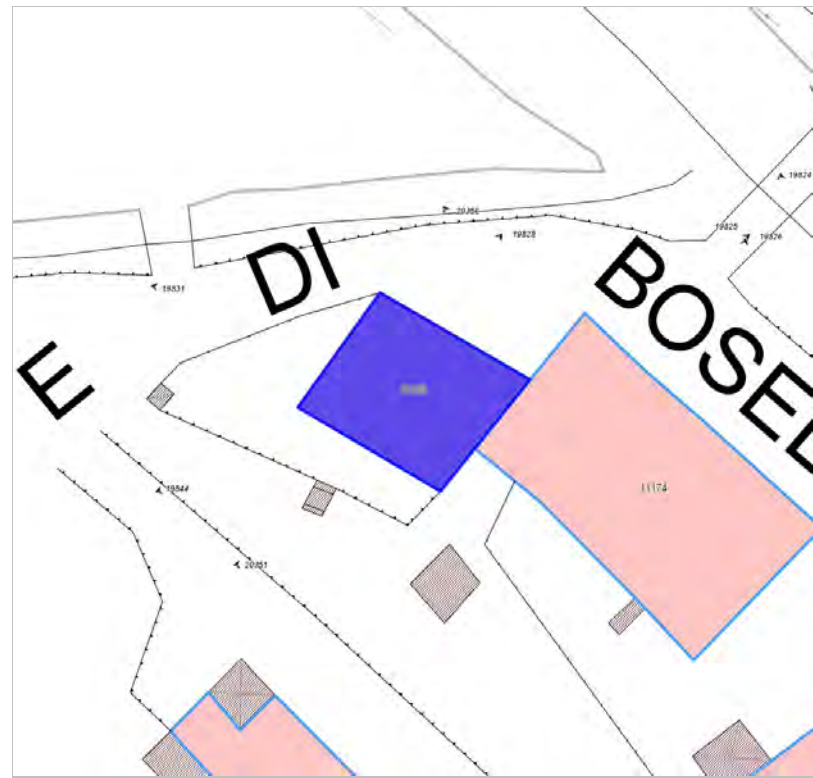


FOTO n° 19828 (edificio 18199)



FOTO n° 19831 (edificio 18199)

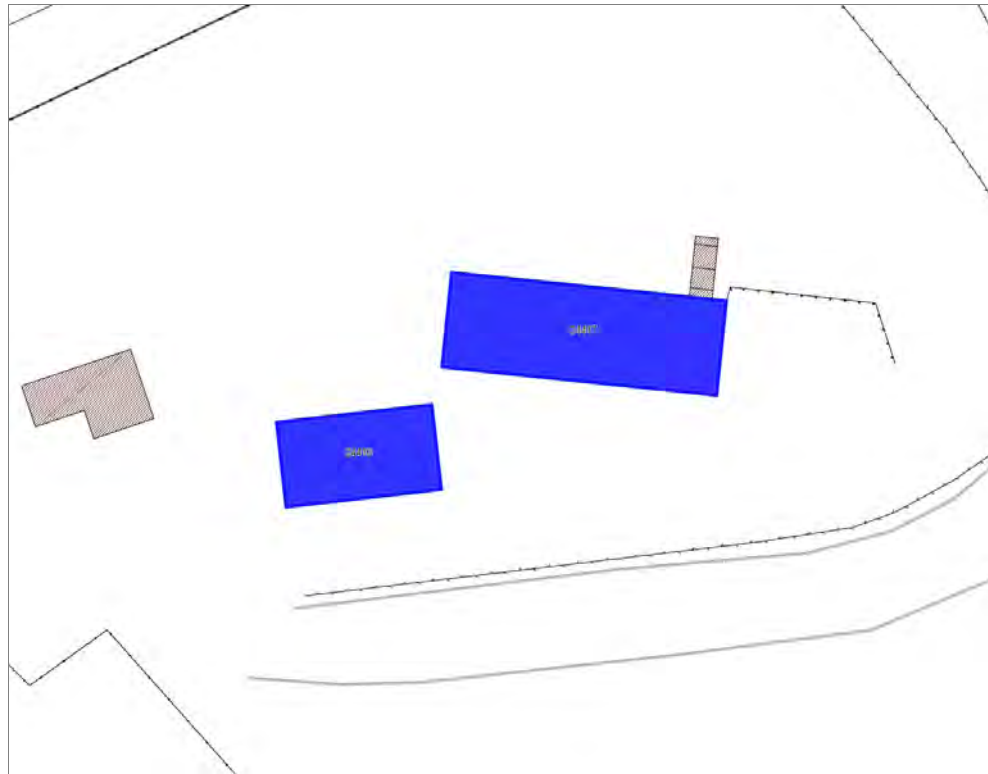


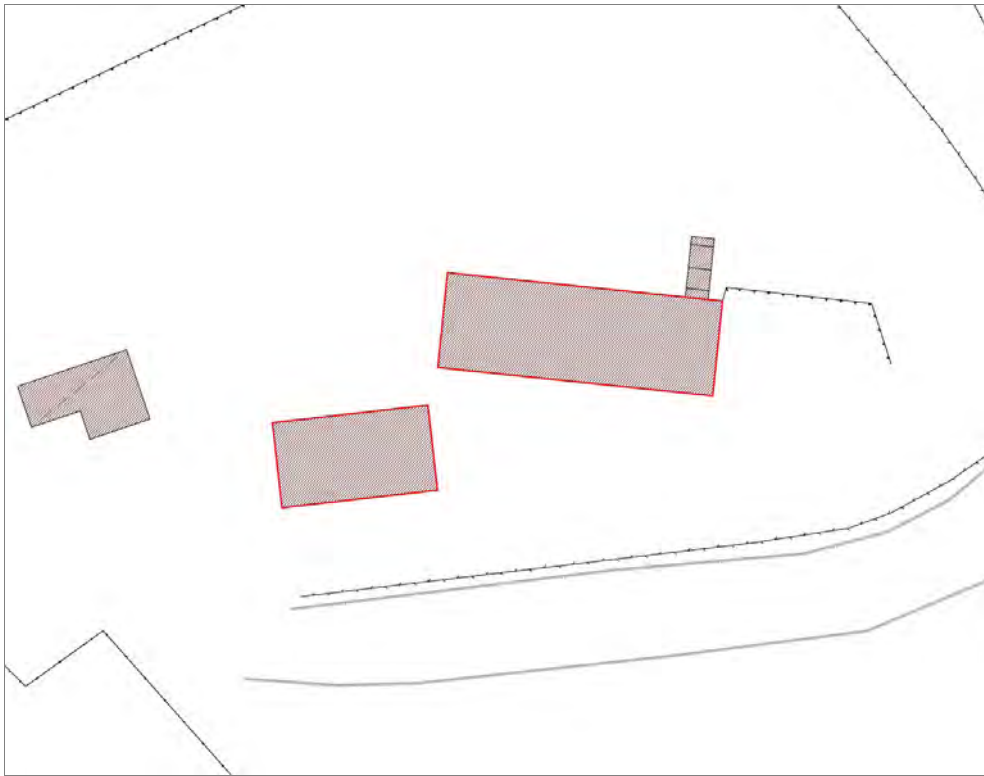
FOTO n° 19844 (edificio 18199)



Edifici associati alla Scheda:

ID 24416 ID 24417





Informazioni sulla Scheda

Informazioni sulla Scheda

- **Data rilevazione** 23/08/2019
- **Non rilevabile:** Non accessibile
- **Località** TORRENTE FRAGA

Informazioni sull'Edificio 24416

- **Uso prevalente:** non rilevabile

Informazioni sull'Edificio 24417

- **Uso prevalente:** non rilevabile

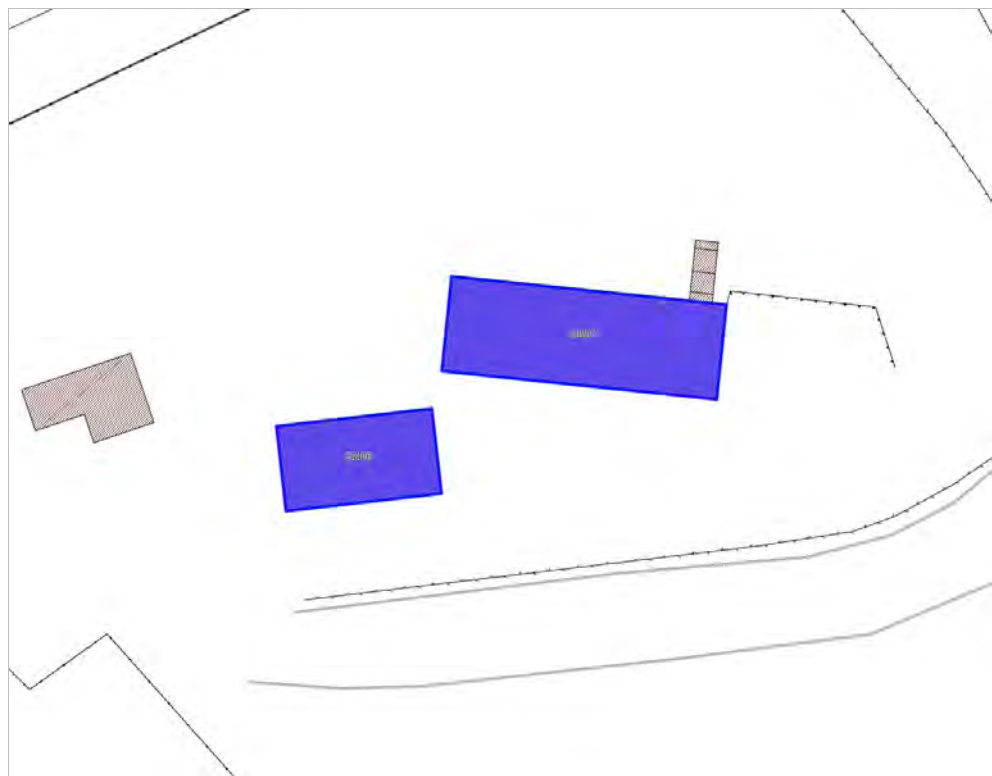


FOTO n° 20968 (scheda)



FOTO n° 20969 (scheda)



FOTO n° 19455 (edificio 24416)

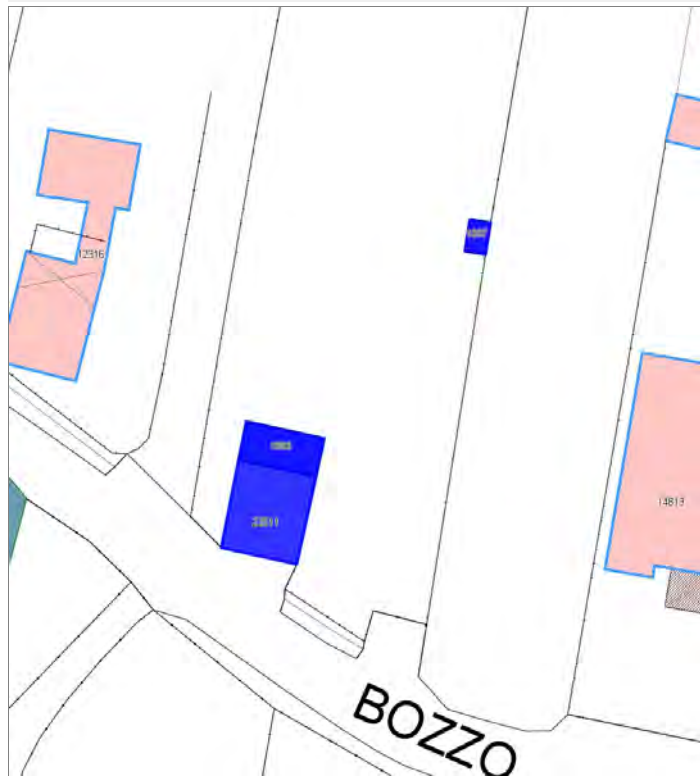


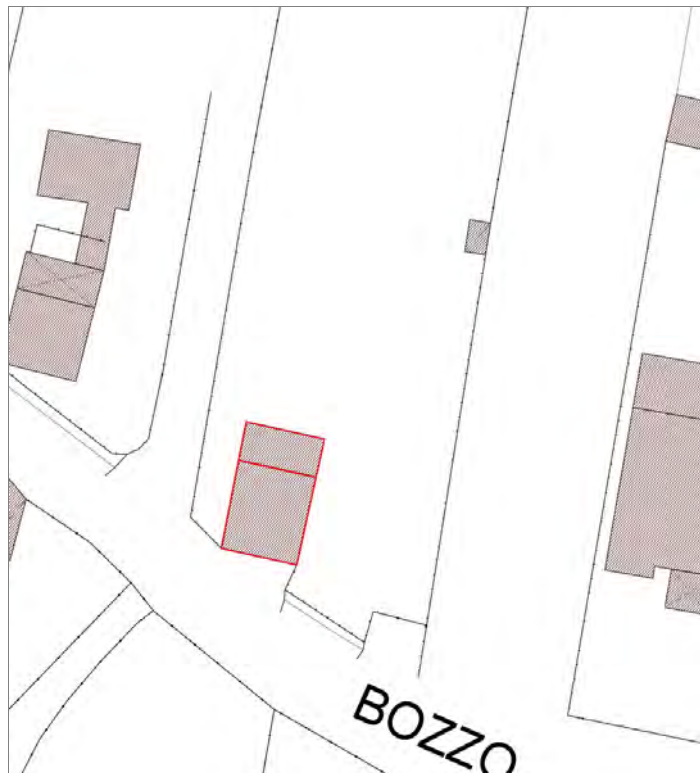
Edifici associati alla Scheda:

ID 22511

Edificati Minori associati alla Scheda:

ID 1896 | ID 1897





Informazioni sulla Scheda

Informazioni sulla Scheda

- **Data rilevazione** 23/08/2019
- **Località** SANT'ANGELO IN CAMPO
- **Denominazione** Via del Bozzo

Informazioni sull'Edificio 22511

- **Usò prevalente:** residenziale
- **Usi presenti:** residenziale permanente
- **Numero alloggi:** 1

Manufatti e altri edifici

- **Edifici con caratteri conformi all'edificato tradizionale e/o preesistente:** a carattere non specialistico (di base)

Informazioni sull'Edificato Minore 1896

Tipo
tettoia

Informazioni sull'Edificato Minore 1897

Tipo
tettoia

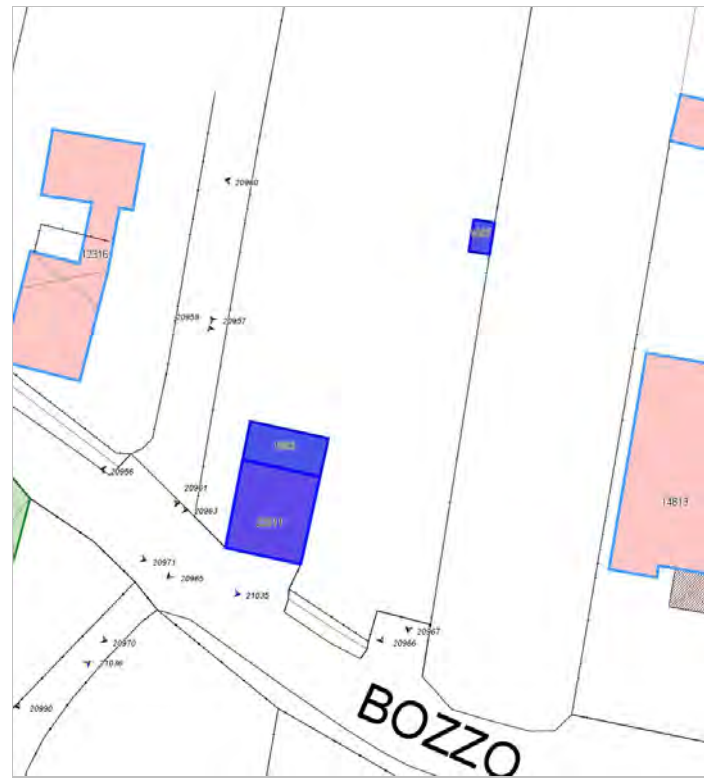


FOTO n° 20956 (edificio 22511)



FOTO n° 20958 (edificio 22511)



FOTO n° 20965 (edificio 22511)



FOTO n° 20966 (edificio 22511)



FOTO n° 20957 (edificato minore 1896)



FOTO n° 20960 (edificato minore 1897)



FOTO n° 20967 (edificato minore 1897)



Edifici associati alla Scheda:

ID 21070





Informazioni sulla Scheda

Informazioni sulla Scheda

- **Data rilevazione** 23/08/2019
- **Località** PIEVE SANTO STEFANO
- **Denominazione** S.V. Del Frantorio e di Bosella

Informazioni sull'Edificio 21070

- **Usi prevalenti:** agricolo e funzioni connesse
- **Usi presenti:** attività produttiva agricola

Edifici di impianto storico

- **Edifici di matrice rurale:** fienili, stalle, manufatti di rimessaggio, ecc.

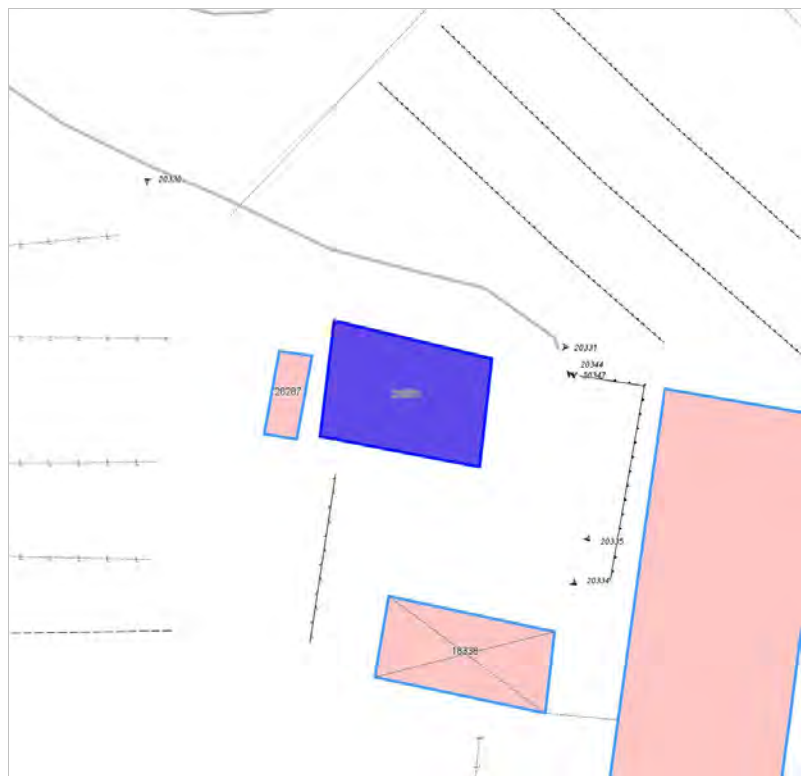


FOTO n° 20330 (edificio 21070)



FOTO n° 20331 (edificio 21070)



FOTO n° 20334 (edificio 21070)



FOTO n° 20335 (edificio 21070)



Edifici associati alla Scheda:
ID 27427





Informazioni sulla Scheda

Informazioni sulla Scheda

- **Data rilevazione** 23/08/2019
- **Località** PIEVE SANTO STEFANO
- **Denominazione** S.V. Del Frantorio e di Bosella

Informazioni sull'Edificio 27427

- **Usò prevalente:** agricolo e funzioni connesse
- **Usi presenti:** attività produttiva agricola

Manufatti e altri edifici

- **Edifici con caratteri conformi all'edificato tradizionale e/o preesistente:** a carattere specialistico



FOTO n° 19851 (edificio 27427)



FOTO n° 19852 (edificio 27427)



FOTO n° 19853 (edificio 27427)



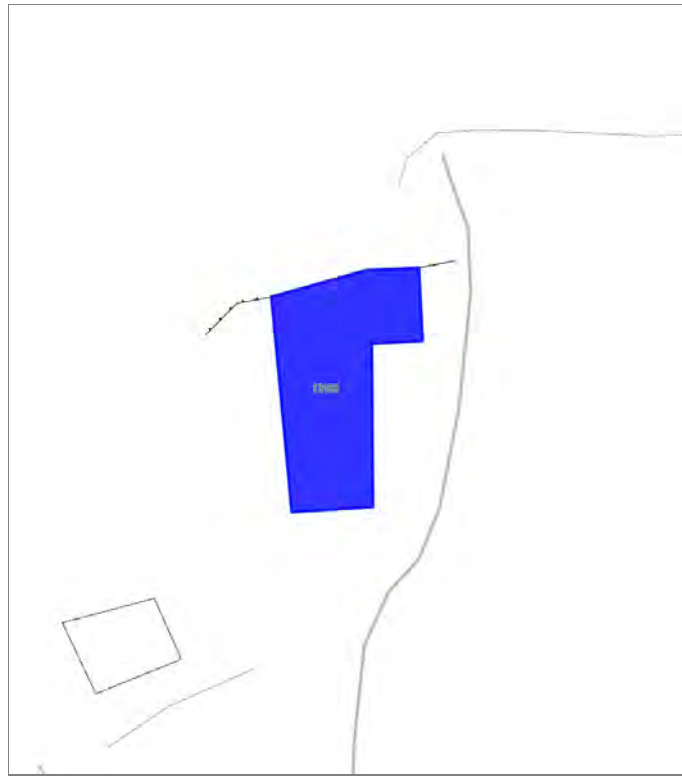
FOTO n° 19854 (edificio 27427)



FOTO n° 19855 (edificio 27427)



Edifici associati alla Scheda:
ID 13188





Informazioni sulla Scheda

Informazioni sulla Scheda

- **Data rilevazione** 23/08/2019
- **Località** PIEVE SANTO STEFANO
- **Denominazione** Borsella

Informazioni sull'Edificio 13188

- **Usò prevalente:** residenziale
- **Usi presenti:** residenziale saltuario
- **Numero alloggi:** 1

Edifici di impianto storico

- **Edifici di matrice rurale:** fienili, stalle, manufatti di rimessaggio, ecc.



FOTO n° 19905 (edificio 13188)



FOTO n° 20312 (edificio 13188)



FOTO n° 20313 (edificio 13188)



FOTO n° 20314 (edificio 13188)

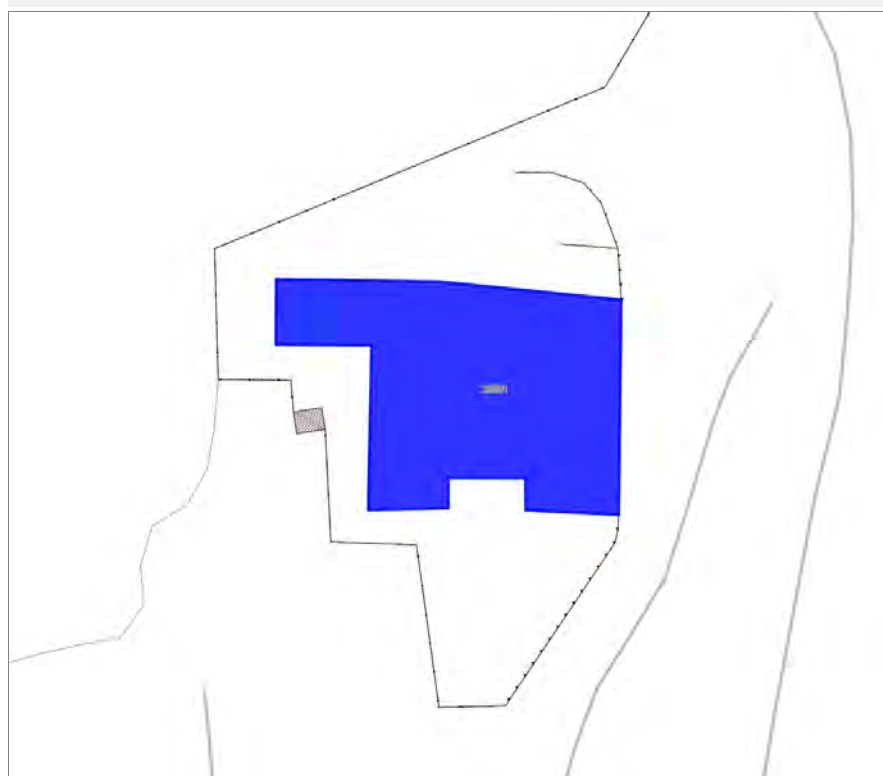


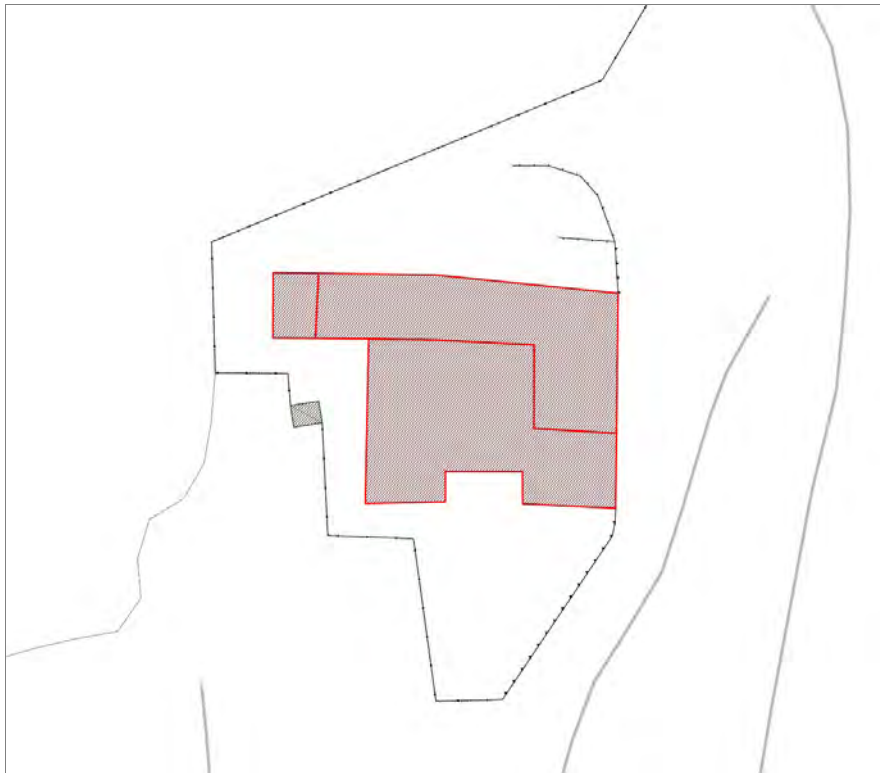
FOTO n° 20315 (edificio 13188)



Edifici associati alla Scheda:

ID 35591





Informazioni sulla Scheda

Informazioni sulla Scheda

- **Data rilevazione** 23/08/2019
- **Località** PIEVE SANTO STEFANO
- **Denominazione** Borsella

Informazioni sull'Edificio 35591

- **Usò prevalente:** residenziale
- **Usi presenti:** residenziale permanente
- **Numero alloggi:** 2

Edifici di impianto storico

- **Edifici di matrice rurale:** casa padronale



FOTO n° 19901 (edificio 35591)



FOTO n° 19902 (edificio 35591)



FOTO n° 19904 (edificio 35591)



Edifici associati alla Scheda:

ID 400 | ID 401 | ID 1537 | ID 11264 | ID 34094





Informazioni sulla Scheda

Informazioni sulla Scheda

- **Data rilevazione** 23/08/2019
- **Località** TORRENTE FRAGA
- **Denominazione** alla Specola

Informazioni sull'Edificio 400

- **Uso prevalente:** non in uso
- **Usi presenti:** non in uso

Edifici di impianto storico

- **Edifici di matrice rurale:** casa colonica isolata

Informazioni sull'Edificio 401

- **Uso prevalente:** non in uso
- **Usi presenti:** non in uso

Edifici di impianto storico

- **Edifici di matrice rurale:** fienili, stalle, manufatti di rimessaggio, ecc.

Informazioni sull'Edificio 1537

- **Uso prevalente:** non in uso
- **Usi presenti:** non in uso

Edifici di impianto storico

- **Edifici di matrice rurale:** fienili, stalle, manufatti di rimessaggio, ecc.

Informazioni sull'Edificio 11264

- **Uso prevalente:** non in uso
- **Usi presenti:** non in uso

Edifici di impianto storico

- **Edifici di matrice rurale:** fienili, stalle, manufatti di rimessaggio, ecc.

Informazioni sull'Edificio 34094

- **Uso prevalente:** non in uso
- **Usi presenti:** non in uso; accessorio

Edifici di impianto storico

- **Altri edifici:** rudere

Rilievi fotografici



FOTO n° 20991 (scheda)



FOTO n° 20992 (scheda)



FOTO n° 20993 (scheda)



FOTO n° 19446 (edificio 400)



FOTO n° 20977 (edificio 400)



FOTO n° 20980 (edificio 400)



FOTO n° 20981 (edificio 400)



FOTO n° 19443 (edificio 401)



FOTO n° 20984 (edificio 401)



FOTO n° 20985 (edificio 401)



FOTO n° 19442 (edificio 1537)



FOTO n° 20987 (edificio 1537)



FOTO n° 19440 (edificio 11264)



FOTO n° 19441 (edificio 11264)



FOTO n° 19448 (edificio 34094)



FOTO n° 19451 (edificio 34094)



Edifici associati alla Scheda:

ID 26049 | ID 26562





Informazioni sulla Scheda

Informazioni sulla Scheda

- **Data rilevazione** 23/08/2019
- **Località** PIEVE SANTO STEFANO
- **Denominazione** A Bemino

Informazioni sull'Edificio 26049

- **Usi prevalente:** residenziale
- **Usi presenti:** residenziale permanente
- **Numero alloggi:** 2

Edifici di impianto storico

- **Edifici di matrice rurale:** casa colonica isolata

Informazioni sull'Edificio 26562

- **Usi prevalente:** accessorio
- **Usi presenti:** accessorio

Manufatti e altri edifici

- **Accessori:** ripostigli, rimessaggi, box

Rilievi fotografici



FOTO n° 19845 (edificio 26049)



FOTO n° 19846 (edificio 26049)




FOTO n° 19847 (edificio 26049)



FOTO n° 19848 (edificio 26562)

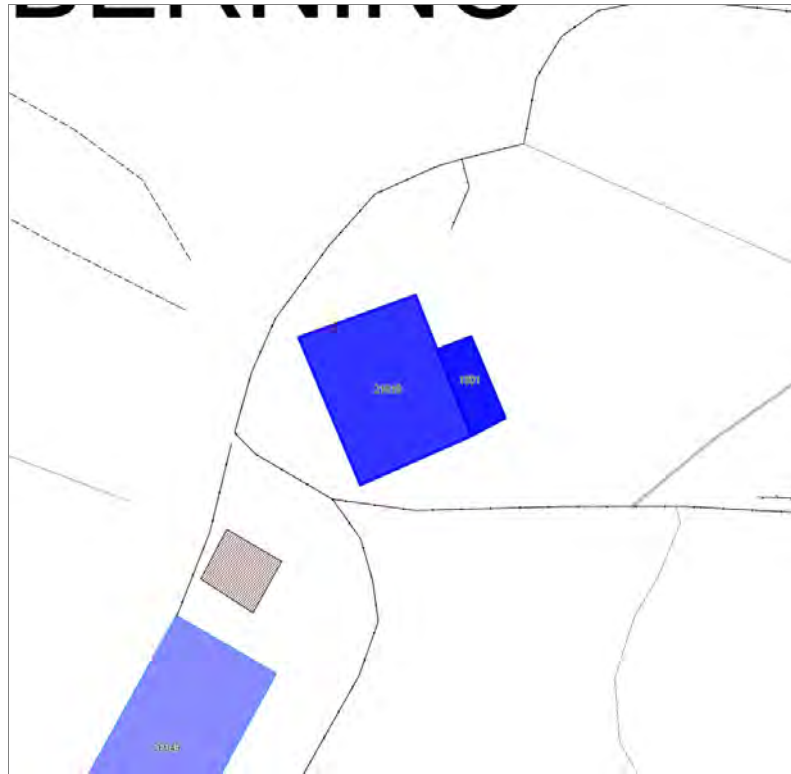


Edifici associati alla Scheda:

ID 21819

Edificati Minori associati alla Scheda:

ID 1901





Informazioni sulla Scheda

Informazioni sulla Scheda

- **Data rilevazione** 23/08/2019
- **Località** PIEVE SANTO STEFANO
- **Denominazione** A Bemino

Informazioni sull'Edificio 21819

- **Usò prevalente:** residenziale
- **Usi presenti:** residenziale permanente
- **Numero alloggi:** 1

Edifici di impianto storico

- **Edifici di matrice rurale:** fienili, stalle, manufatti di rimessaggio, ecc.

Informazioni sull'Edificato Minore 1901

Tipo
loggiato

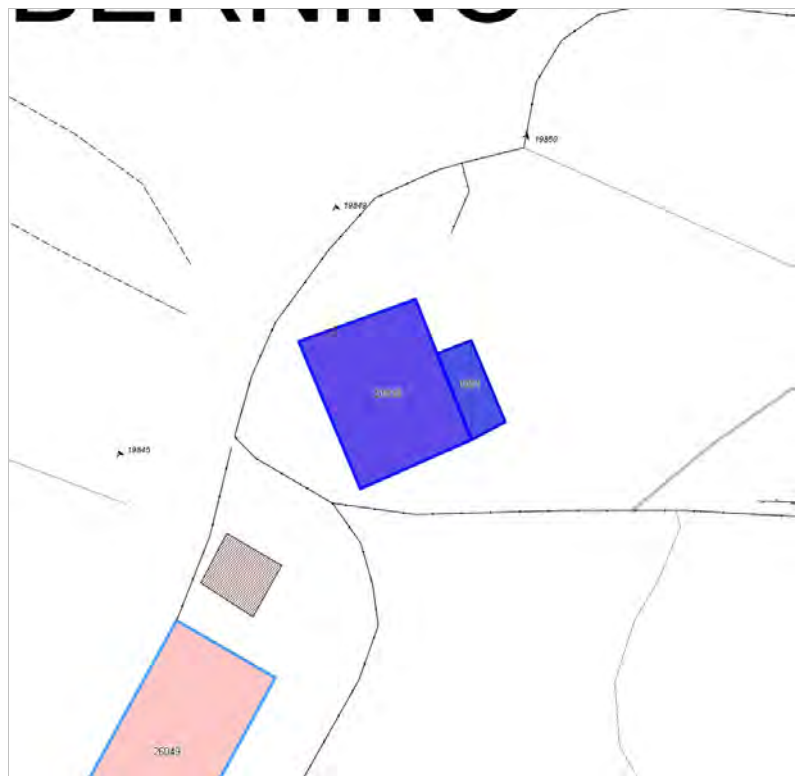


FOTO n° 19849 (edificio 21819)



FOTO n° 19850 (edificio 21819)



Edifici associati alla Scheda:

ID 38242





Informazioni sulla Scheda

Informazioni sulla Scheda

- **Data rilevazione** 23/08/2019
- **Località** TORRENTE FRAGA
- **Denominazione** PIETRA MINUTA

Informazioni sull'Edificio 38242

- **Usi prevalenti:** residenziale
- **Usi presenti:** residenziale permanente

Edifici di impianto storico

- **Edifici di matrice rurale:** casa padronale

Rilievi fotografici



FOTO n° 21016 (scheda)



FOTO n° 21024 (scheda)



FOTO n° 21001 (edificio 38242)



FOTO n° 21003 (edificio 38242)



FOTO n° 21005 (edificio 38242)



FOTO n° 21007 (edificio 38242)



FOTO n° 21008 (edificio 38242)

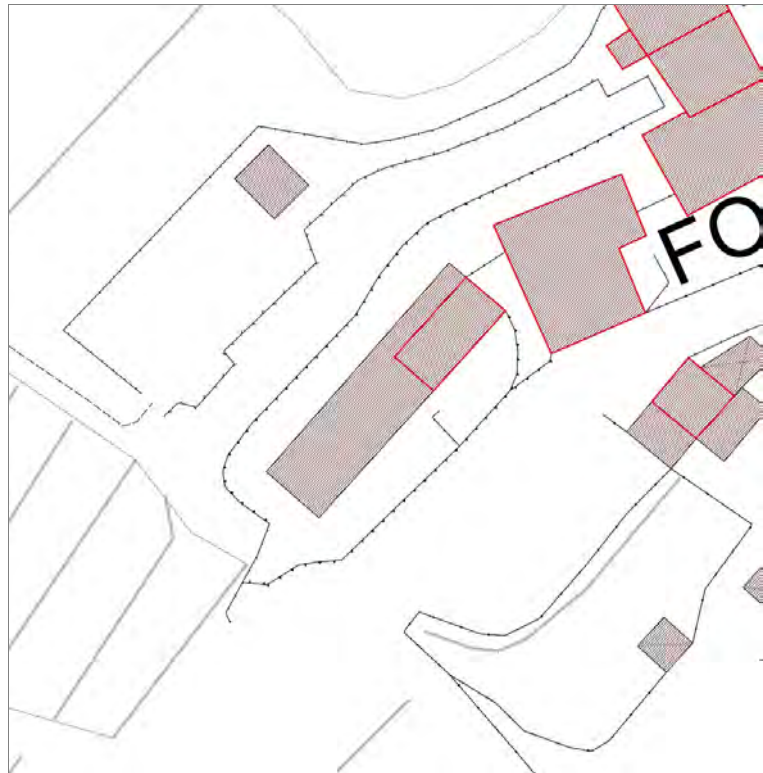


Report Scheda Edifici sparsi Al Castello N°1012

Edifici associati alla Scheda:

ID 15953





Informazioni sulla Scheda

Informazioni sulla Scheda

- **Data rilevazione** 23/08/2019
- **Località** PIEVE SANTO STEFANO
- **Denominazione** Al Castello

Informazioni sull'Edificio 15953

- **Usi prevalenti:** turistico-ricettivo
- **Usi presenti:** residenza turistico alberghiera

Manufatti e altri edifici

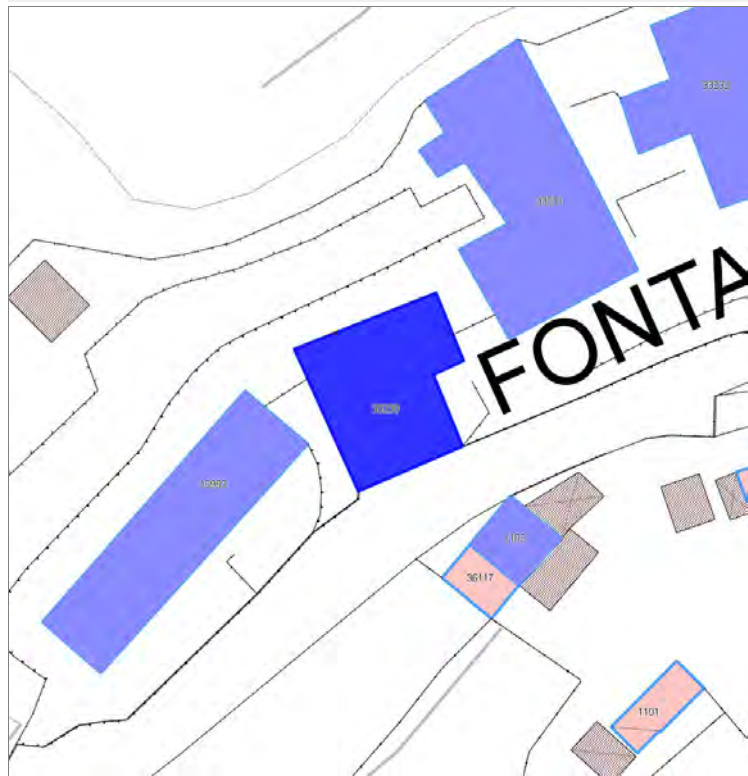
- **Edifici con caratteri conformi all'edificato tradizionale e/o preesistente:** a carattere non specialistico (di base)

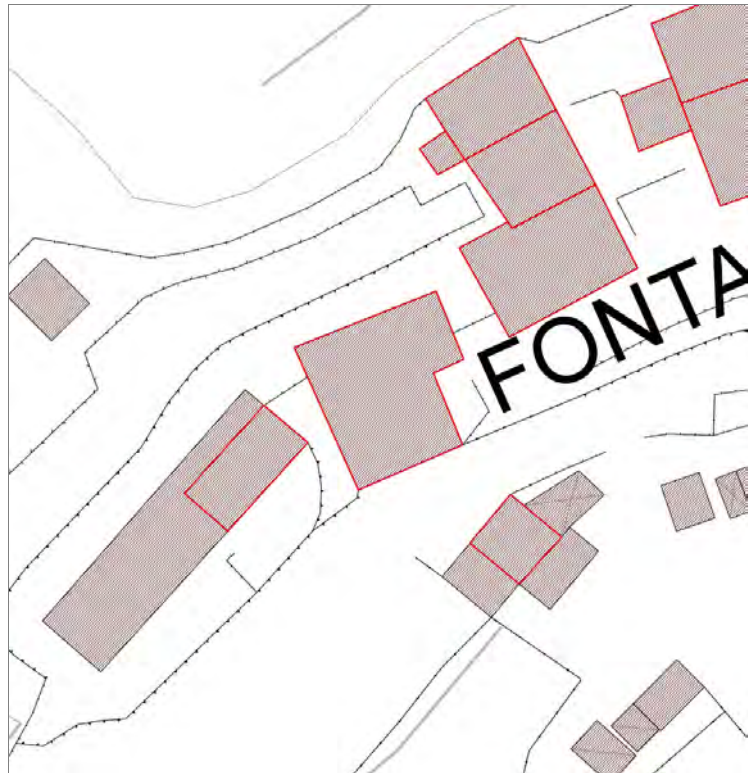


FOTO n° 21025 (edificio 15953)



Edifici associati alla Scheda:
ID 33230





Informazioni sulla Scheda

Informazioni sulla Scheda

- **Data rilevazione** 23/08/2019
- **Località** PIEVE SANTO STEFANO
- **Denominazione** Al Castello

Informazioni sull'Edificio 33230

- **Usi prevalenti:** residenziale
- **Usi presenti:** residenziale permanente
- **Numero alloggi:** 1

Edifici di impianto storico

- **Edifici di matrice rurale:** fienili, stalle, manufatti di rimessaggio, ecc.

FOTO n° 19927 (edificio 33230)



FOTO n° 19928 (edificio 33230)



FOTO n° 20288 (edificio 33230)

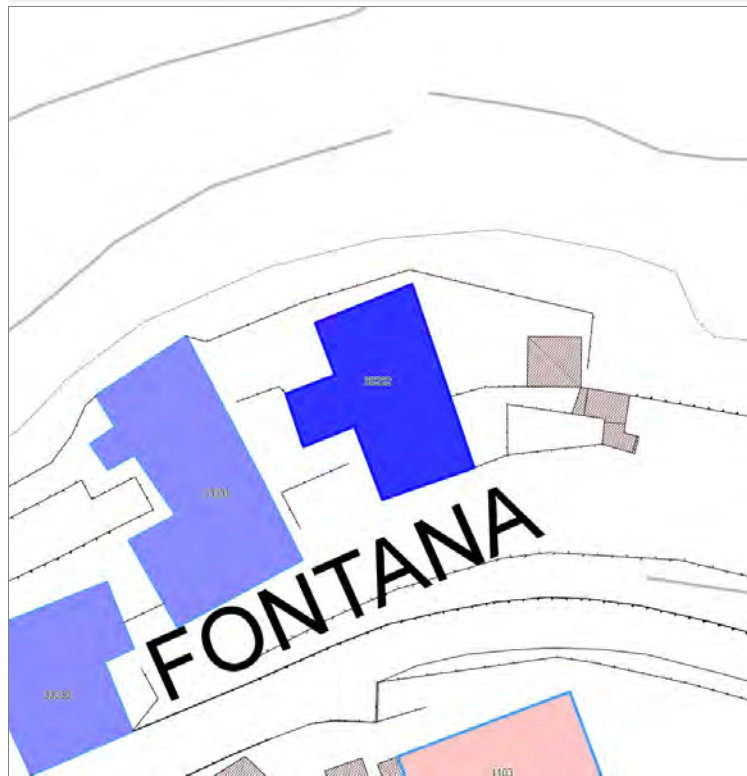


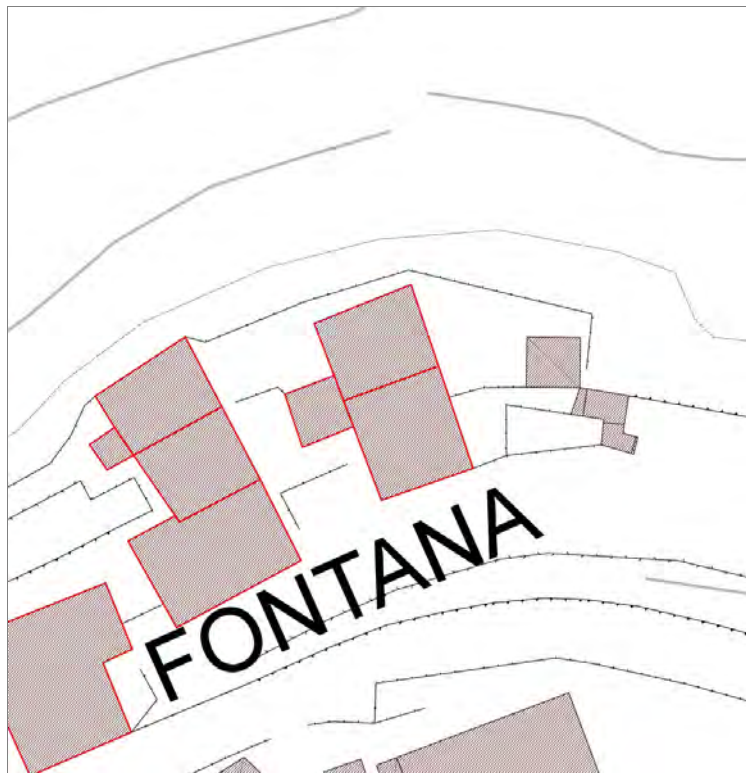
FOTO n° 20289 (edificio 33230)



Edifici associati alla Scheda:

ID 33232





Informazioni sulla Scheda

Informazioni sulla Scheda

- **Data rilevazione** 23/08/2019
- **Località** PIEVE SANTO STEFANO
- **Denominazione** Al Castello

Informazioni sull'Edificio 33232

- **Usi prevalente:** residenziale
- **Usi presenti:** residenziale permanente
- **Numero alloggi:** 2

Edifici di impianto storico

- **Edifici di matrice rurale:** casa colonica isolata

FOTO n° 20278 (edificio 33232)

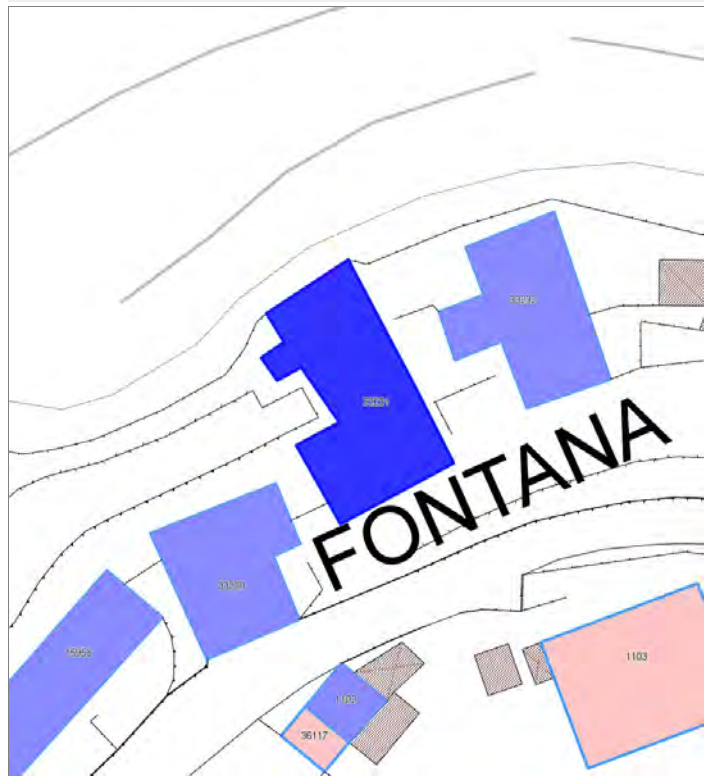


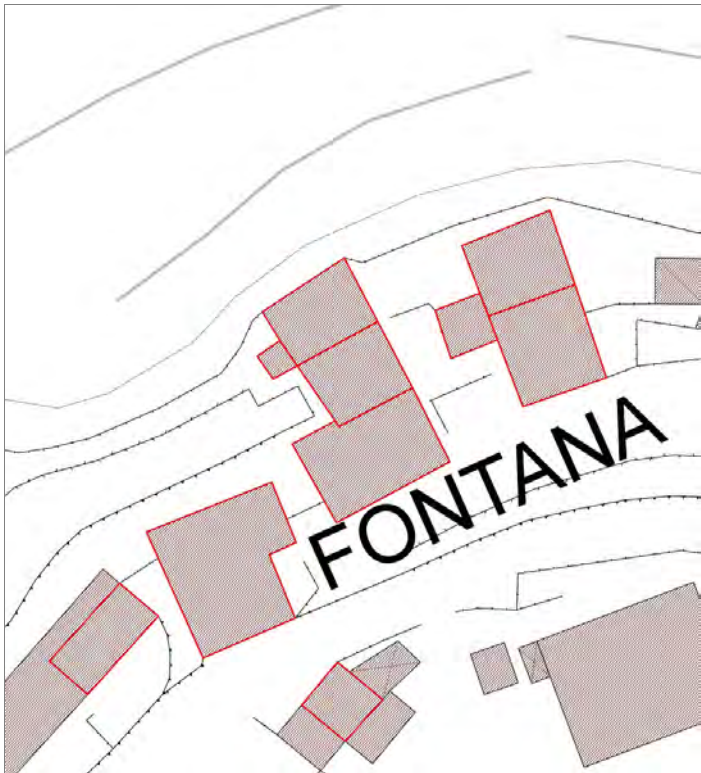
FOTO n° 20280 (edificio 33232)



Edifici associati alla Scheda:

ID 33231





Informazioni sulla Scheda

Informazioni sulla Scheda

- **Data rilevazione** 23/08/2019
- **Località** PIEVE SANTO STEFANO
- **Denominazione** Al Castello

Informazioni sull'Edificio 33231

- **Usò prevalente:** residenziale
- **Usi presenti:** residenziale permanente
- **Numero alloggi:** 2

Edifici di impianto storico

- **Edifici di matrice rurale:** fienili, stalle, manufatti di rimessaggio, ecc.

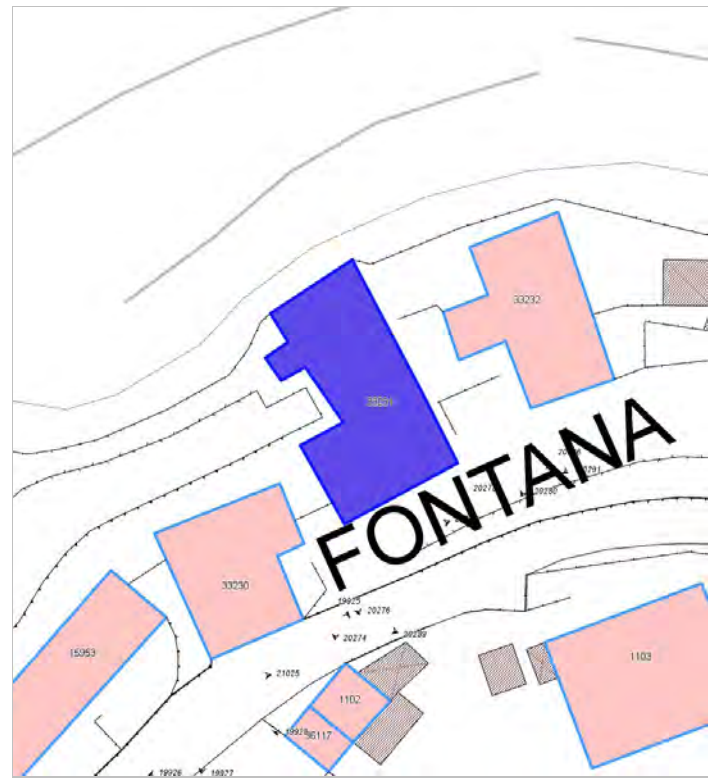


FOTO n° 20274 (edificio 33231)



FOTO n° 20276 (edificio 33231)



FOTO n° 20286 (edificio 33231)



FOTO n° 20291 (edificio 33231)

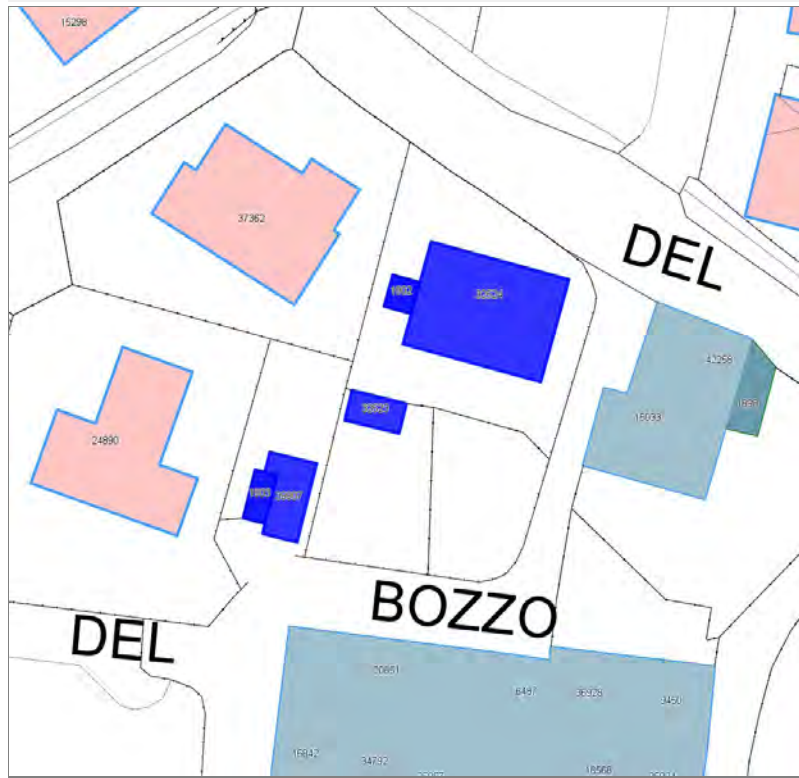


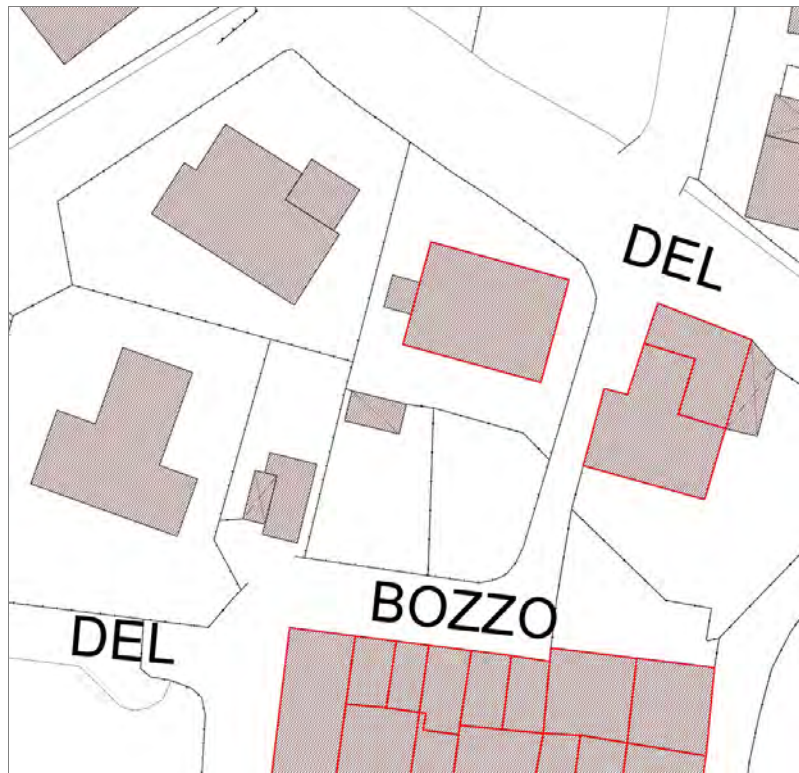
Edifici associati alla Scheda:

ID 32523 | ID 32524 | ID 39907

Edificati Minori associati alla Scheda:

ID 1902 | ID 1903





Informazioni sulla Scheda

Informazioni sulla Scheda

- **Data rilevazione** 23/08/2019
- **Località** SANT'ANGELO IN CAMPO
- **Denominazione** Via del Bozzo

Informazioni sull'Edificio 32523

- **Usi prevalenti:** accessorio
- **Usi presenti:** accessorio

Manufatti e altri edifici

- **Accessori:** ripostigli, rimessaggi, box

Informazioni sull'Edificio 32524

- **Usi prevalenti:** residenziale
- **Usi presenti:** residenziale permanente
- **Numero alloggi:** 1

Edifici di impianto storico

- **Edifici con tipologie edilizie di base:** edifici in linea organizzati in complessi plurifamiliari

Informazioni sull'Edificio 39907

- **Usi prevalenti:** accessorio
- **Usi presenti:** accessorio

Manufatti e altri edifici

- **Accessori:** garage

Informazioni sull'Edificato Minore 1902

Tipo
tettoia

Informazioni sull'Edificato Minore 1903

Tipo
tettoia



FOTO n° 21010 (edificio 32523)



FOTO n° 20953 (edificio 32524)



FOTO n° 20995 (edificio 32524)



FOTO n° 21030 (edificio 39907)



FOTO n° 21009 (edificato minore 1902)



FOTO n° 21032 (edificato minore 1903)



Edifici associati alla Scheda:

ID 13601 | ID 13602 | ID 20335





Informazioni sulla Scheda

Informazioni sulla Scheda

- **Data rilevazione** 23/08/2019
- **Località** PIEVE SANTO STEFANO
- **Denominazione** Villa S. Maria Della Pieve

Informazioni sull'Edificio 13601

- **Uso prevalente:** accessorio
- **Usi presenti:** accessorio

Manufatti e altri edifici

- **Accessori:** forni

Informazioni sull'Edificio 13602

- **Uso prevalente:** residenziale
- **Usi presenti:** residenziale permanente
- **Numero alloggi:** 2

Edifici di impianto storico

- **Edifici di matrice rurale:** casa colonica isolata

Informazioni sull'Edificio 20335

- **Uso prevalente:** accessorio
- **Usi presenti:** accessorio

Manufatti e altri edifici

- **Accessori:** altro



FOTO n° 19919 (edificio 13601)



FOTO n° 19917 (edificio 13602)



FOTO n° 19918 (edificio 13602)




FOTO n° 20311 (edificio 13602)



FOTO n° 20294 (edificio 20335)



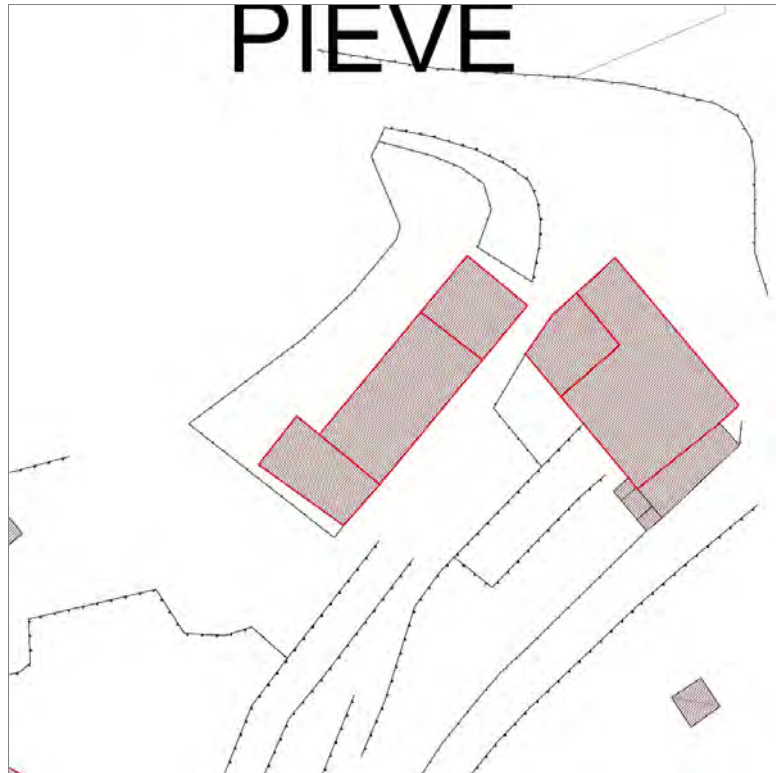
FOTO n° 20310 (edificio 20335)



Edifici associati alla Scheda:
ID 354



PIEVE



Informazioni sulla Scheda

Informazioni sulla Scheda

- **Data rilevazione** 23/08/2019
- **Località** PIEVE SANTO STEFANO
- **Denominazione** Villa S. Maria Della Pieve

Informazioni sull'Edificio 354

- **Usi prevalenti:** residenziale
- **Usi presenti:** residenziale permanente
- **Numero alloggi:** 2

Edifici di impianto storico

- **Edifici di matrice rurale:** casa colonica isolata

PIEVE

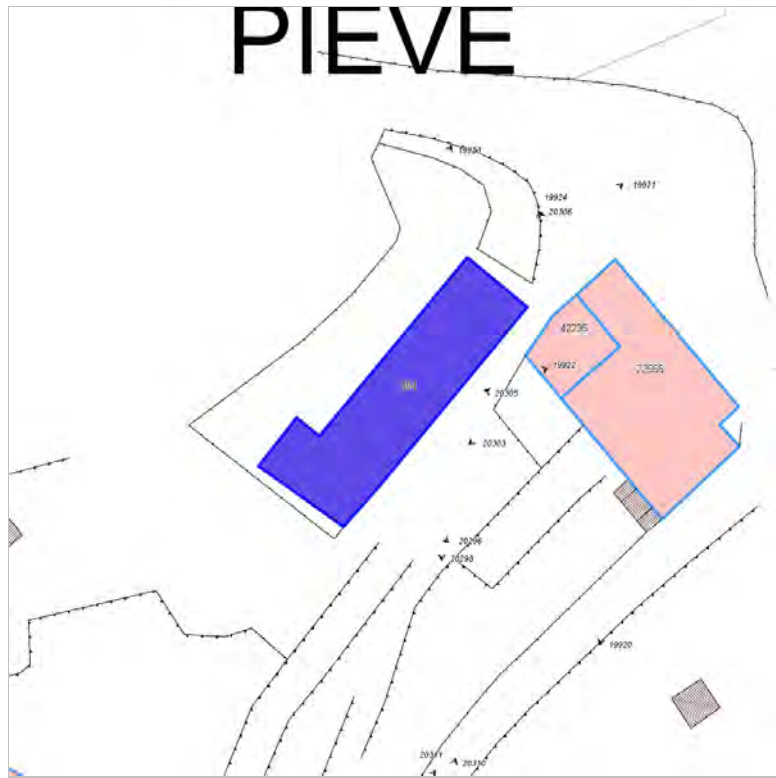


FOTO n° 19921 (edificio 354)



FOTO n° 19922 (edificio 354)



FOTO n° 19923 (edificio 354)



FOTO n° 20296 (edificio 354)



FOTO n° 20298 (edificio 354)



Edifici associati alla Scheda:

ID 22555 ID 42235





Informazioni sulla Scheda

Informazioni sulla Scheda

- **Data rilevazione** 23/08/2019
- **Località** PIEVE SANTO STEFANO
- **Denominazione** Villa S. Maria Della Pieve

Informazioni sull'Edificio 22555

- **Usi prevalenti:** residenziale
- **Usi presenti:** residenziale permanente

Manufatti e altri edifici

- **Edifici con caratteri conformi all'edificato tradizionale e/o preesistente:** a carattere non specialistico (di base)

Informazioni sull'Edificio 42235

- **Usi prevalenti:** accessorio
- **Usi presenti:** accessorio

Manufatti e altri edifici

- **beni storico culturali a corredo degli edifici:** cappelle



FOTO n° 19920 (edificio 22555)



FOTO n° 19924 (edificio 22555)



FOTO n° 20305 (edificio 22555)



FOTO n° 20307 (edificio 22555)



FOTO n° 20309 (edificio 22555)



FOTO n° 20303 (edificio 42235)



FOTO n° 20306 (edificio 42235)



Edifici associati alla Scheda:
ID 18370





Informazioni sulla Scheda

Informazioni sulla Scheda

- **Data rilevazione** 23/08/2019
- **Località** PIEVE SANTO STEFANO
- **Denominazione** Villa Fontana

Informazioni sull'Edificio 18370

- **Usi prevalenti:** accessorio
- **Usi presenti:** accessorio

Manufatti e altri edifici

- **Accessori:** garage

Rilievi fotografici



FOTO n° 19897 (edificio 18370)



Edifici associati alla Scheda:
ID 1467





Informazioni sulla Scheda

Informazioni sulla Scheda

- **Data rilevazione** 23/08/2019
- **Località** PONTE DELLA MADDALENA
- **Denominazione** Villa Fontana

Informazioni sull'Edificio 1467

- **Usi prevalenti:** residenziale
- **Usi presenti:** residenziale permanente
- **Numero alloggi:** 3

Edifici di impianto storico

- **Edifici di matrice rurale:** casa colonica isolata



FOTO n° 19898 (edificio 1467)



FOTO n° 19899 (edificio 1467)



FOTO n° 19900 (edificio 1467)



FOTO n° 20316 (edificio 1467)



FOTO n° 20324 (edificio 1467)



FOTO n° 20325 (edificio 1467)



FOTO n° 20326 (edificio 1467)

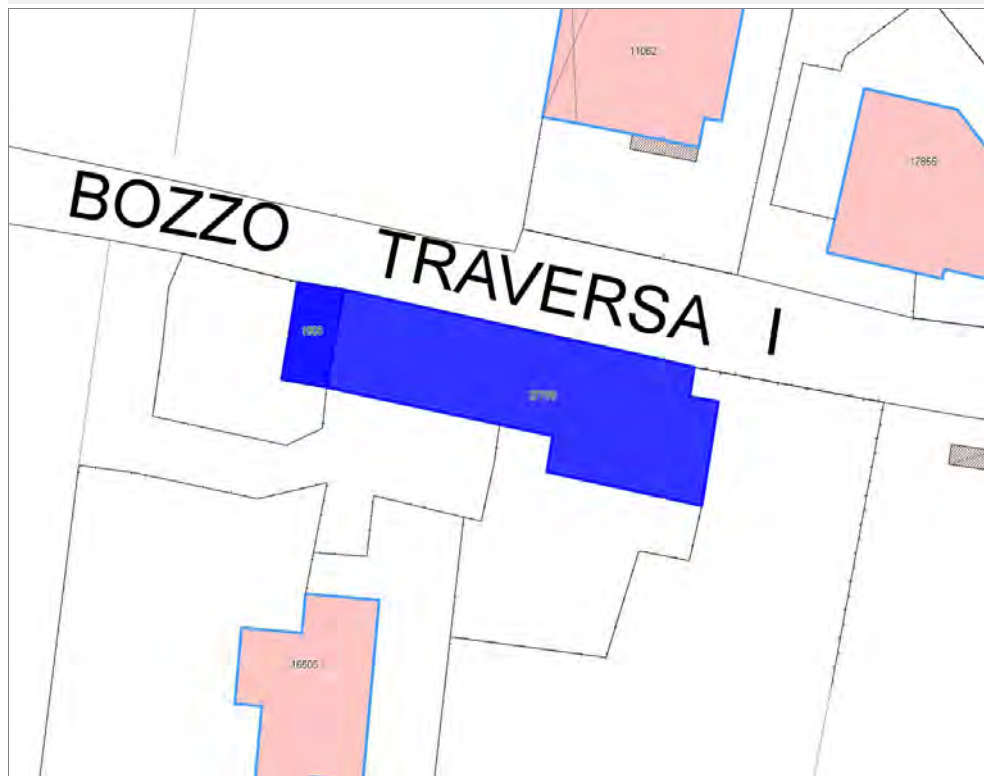


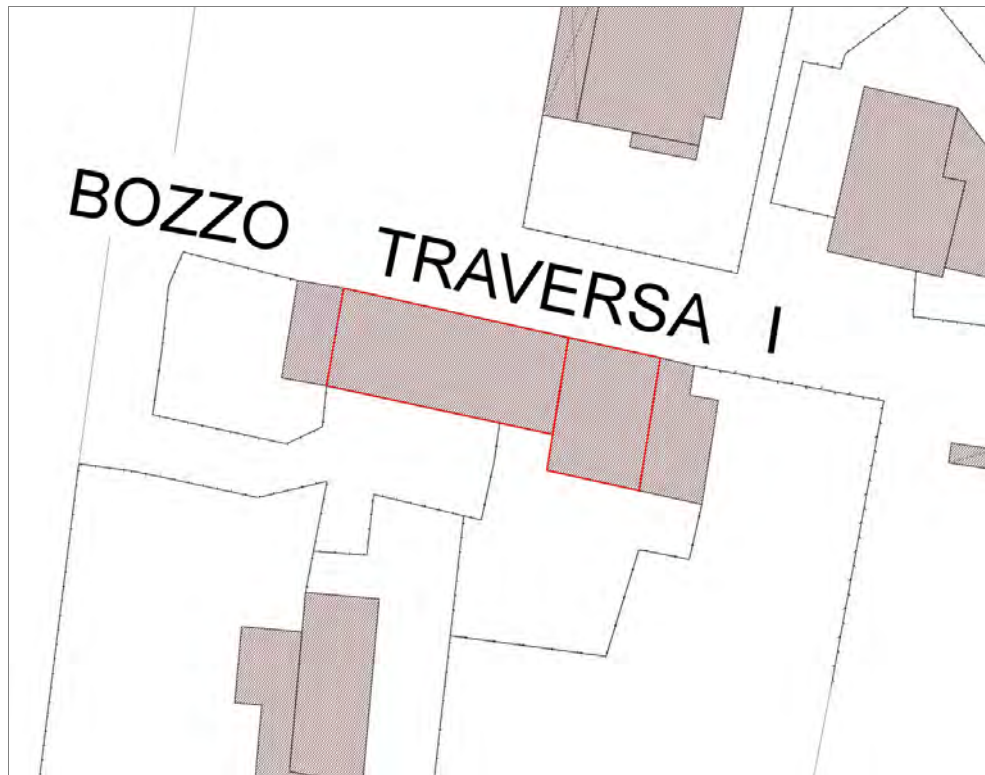
Edifici associati alla Scheda:

ID 27798

Edificati Minori associati alla Scheda:

ID 1906





Informazioni sulla Scheda

Informazioni sulla Scheda

- **Data rilevazione** 23/08/2019
- **Località** SANT'ANGELO IN CAMPO
- **Denominazione** Via del Bozzo

Informazioni sull'Edificio 27798

- **Usi prevalenti:** residenziale
 - **Usi presenti:** residenziale permanente
 - **Numero alloggi:** 4
- Edifici di impianto storico**
- **Edifici di matrice rurale:** casa colonica isolata

Informazioni sull'Edificato Minore 1906

Tipo
tettoia

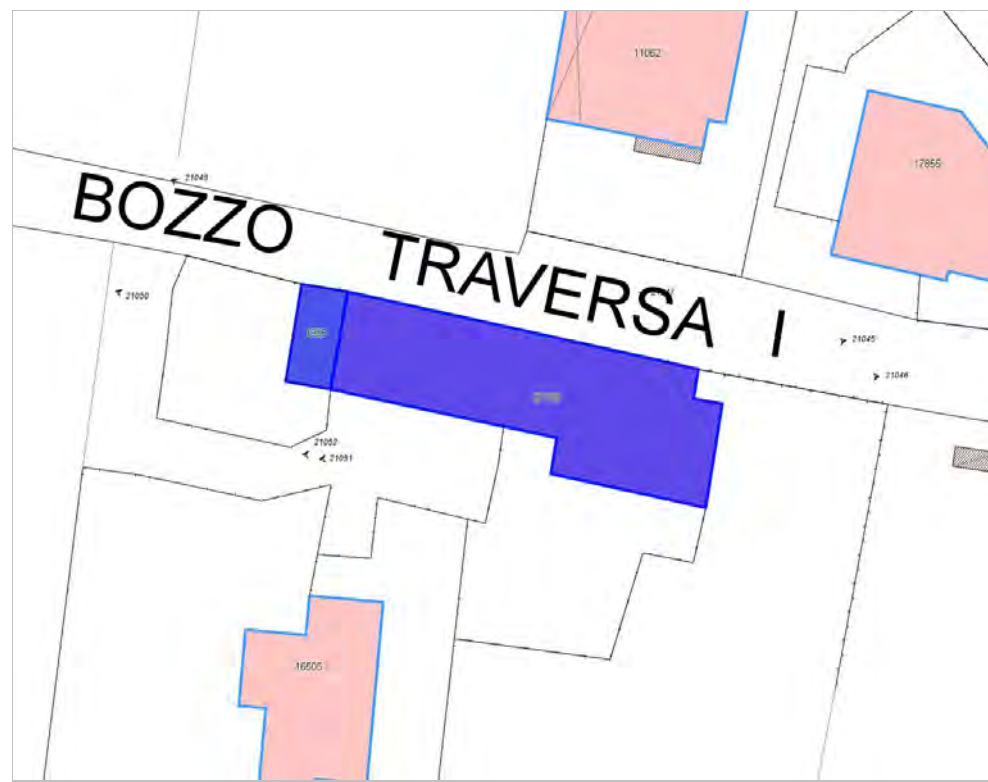


FOTO n° 21045 (edificio 27798)




FOTO n° 21046 (edificio 27798)



FOTO n° 21047 (edificio 27798)



FOTO n° 21049 (edificio 27798)





FOTO n° 21051 (edificio 27798)



FOTO n° 21052 (edificio 27798)

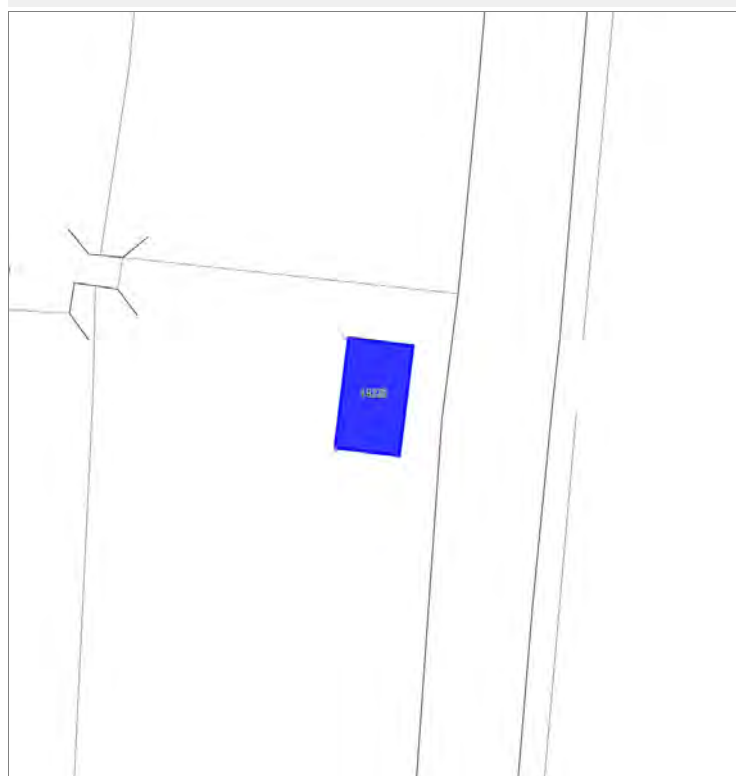


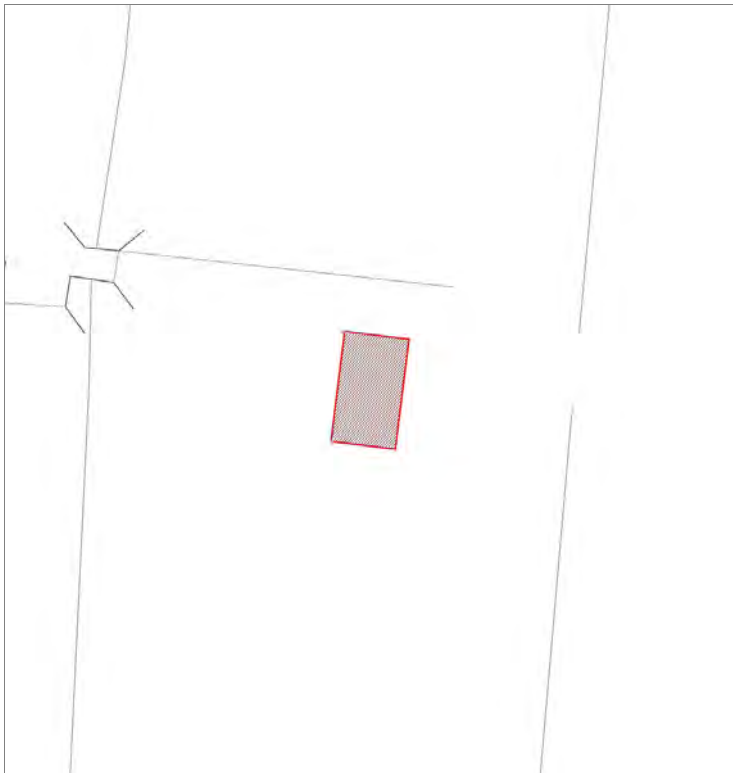
FOTO n° 21050 (edificio minore 1906)



Edifici associati alla Scheda:

ID 14226





Informazioni sulla Scheda

Informazioni sulla Scheda

- **Data rilevazione** 23/08/2019
- **Località** SANT'ANGELO IN CAMPO
- **Denominazione** Via della Chiesa XVIII

Informazioni sull'Edificio 14226

- **Usò prevalente:** non in uso
- **Usi presenti:** non in uso

Edifici di impianto storico

- **Altri edifici:** rudere



FOTO n° 21053 (edificio 14226)



Edifici associati alla Scheda:

ID 18366 ID 18367





Informazioni sulla Scheda

Informazioni sulla Scheda

- Data rilevazione 23/08/2019
- Località TORRENTE FRAGA

Informazioni sull'Edificio 18366

- **Uso prevalente:** residenziale
- **Usi presenti:** residenziale permanente
- **Numero alloggi:** 1

Edifici di impianto storico

- **Edifici di matrice rurale:** casa colonica isolata

Informazioni sull'Edificio 18367

- **Uso prevalente:** accessorio
- **Usi presenti:** accessorio

Edifici di impianto storico

- **Edifici di matrice rurale:** fienili, stalle, manufatti di rimessaggio, ecc.

Rilievi fotografici



FOTO n° 21058 (scheda)



FOTO n° 21059 (scheda)



FOTO n° 21027 (edificio 18366)



FOTO n° 21028 (edificio 18366)



FOTO n° 21031 (edificio 18366)



FOTO n° 21033 (edificio 18366)



FOTO n° 21054 (edificio 18367)

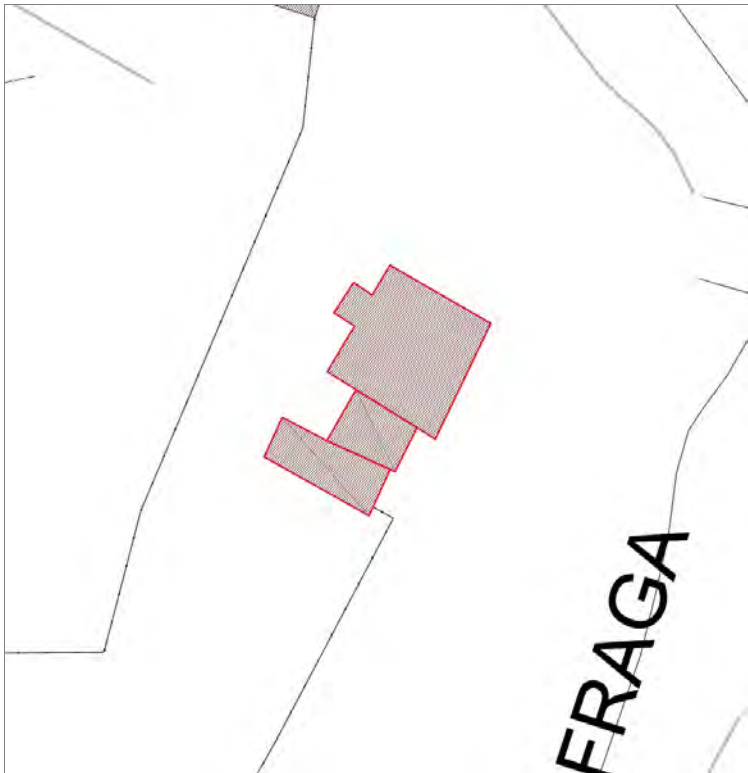


FOTO n° 21055 (edificio 18367)



Edifici associati alla Scheda:
ID 38439





Informazioni sulla Scheda

Informazioni sulla Scheda

- **Data rilevazione** 23/08/2019
- **Località** S. Pancrazio
- **Denominazione** Via di Matraia

Informazioni sull'Edificio 38439

- **Usi prevalente:** residenziale
- **Usi presenti:** accessorio; residenziale permanente
- **Numero alloggi:** 1

Edifici di impianto storico

- **Edifici di matrice rurale:** casa colonica isolata



FOTO n° 21075 (scheda)



FOTO n° 21077 (scheda)



FOTO n° 21063 (edificio 38439)



FOTO n° 21065 (edificio 38439)



FOTO n° 21066 (edificio 38439)

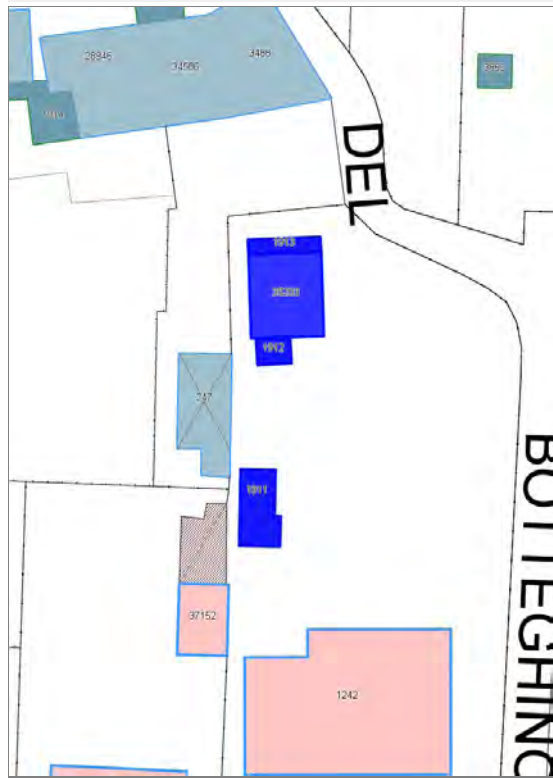


Edifici associati alla Scheda:

ID 35203

Edificati Minori associati alla Scheda:

ID 1911 | ID 1912 | ID 1913





Informazioni sulla Scheda

Informazioni sulla Scheda

- **Data rilevazione** 23/08/2019
- **Località** SANT'ANGELO IN CAMPO
- **Denominazione** Via del Botteghino

Informazioni sull'Edificio 35203

- **Usi prevalenti:** accessorio
 - **Usi presenti:** accessorio
- Manufatti e altri edifici**
- **Accessori:** ripostigli, rimessaggi, box

Informazioni sull'Edificato Minore 1911

Tipo
baracca, manufatto precario

Informazioni sull'Edificato Minore 1912

Tipo
baracca, manufatto precario

Informazioni sull'Edificato Minore 1913

Tipo
tettoia

Rilievi fotografici

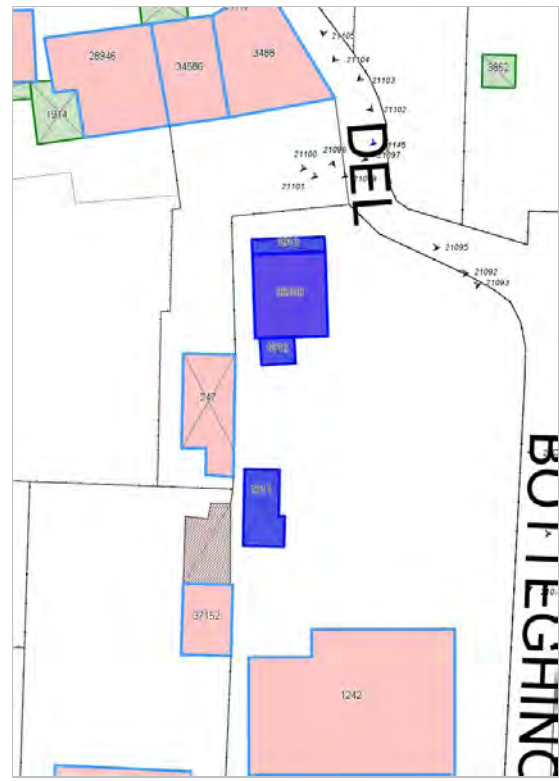


FOTO n° 21092 (edificio 35203)



FOTO n° 21096 (edificio 35203)



FOTO n° 21089 (edificio minore 1911)



FOTO n° 21093 (edificio minore 1912)



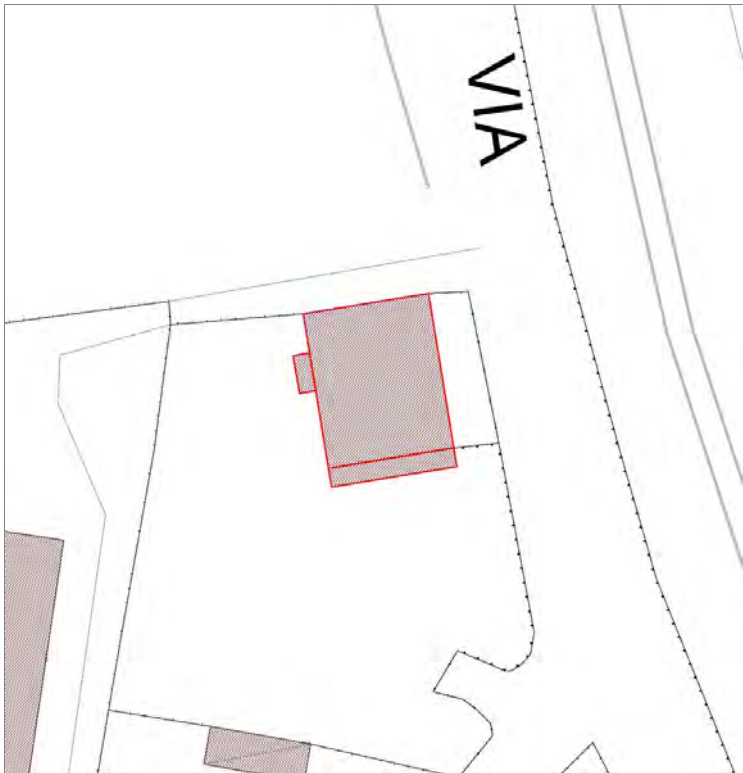
FOTO n° 21095 (edificio minore 1913)



Edifici associati alla Scheda:

ID 19509





Informazioni sulla Scheda

Informazioni sulla Scheda

- **Data rilevazione** 23/08/2019
- **Località** san Macario in Piano
- **Denominazione** Via della Chiesa XV

Informazioni sull'Edificio 19509

- **Usi prevalente:** residenziale
- **Usi presenti:** residenziale permanente

Edifici di impianto storico

- **Edifici con tipologie edilizie di base:** edifici con preminenza dei caratteri "in linea"



FOTO n° 9210 (edificio 19509)



Edifici associati alla Scheda:

ID 5703 | ID 17978





Informazioni sulla Scheda

Informazioni sulla Scheda

- **Data rilevazione** 23/08/2019
- **Località** PIEVE SANTO STEFANO
- **Denominazione** Villa Fontana

Informazioni sull'Edificio 5703

- **Usi prevalenti:** non in uso
- **Usi presenti:** non in uso

Edifici di impianto storico

- **Edifici di matrice rurale:** fienili, stalle, manufatti di rimessaggio, ecc.

Informazioni sull'Edificio 17978

- **Usi prevalenti:** non in uso
- **Usi presenti:** non in uso

Edifici di impianto storico

- **Edifici di matrice rurale:** fienili, stalle, manufatti di rimessaggio, ecc.



FOTO n° 19906 (edificio 5703)



FOTO n° 20321 (edificio 5703)



FOTO n° 20318 (edificio 17978)

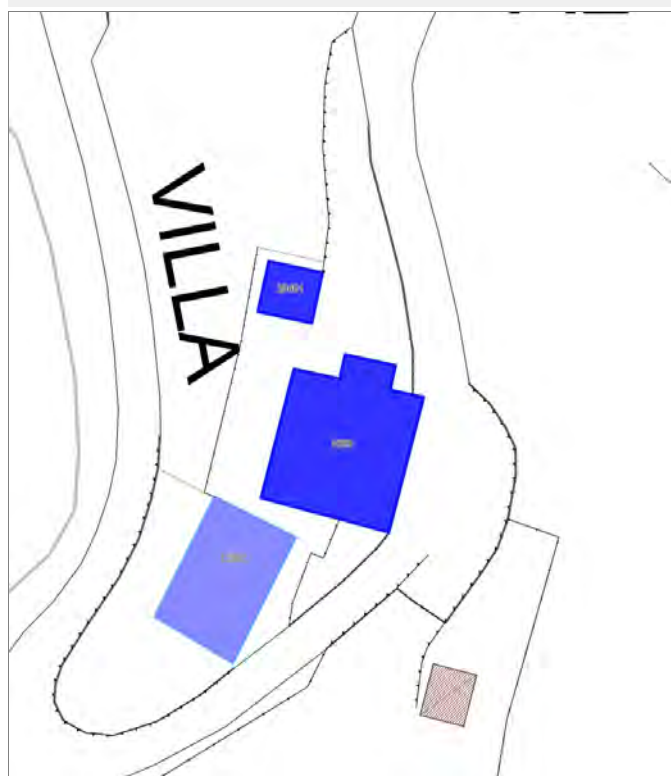


FOTO n° 20322 (edificio 17978)



Edifici associati alla Scheda:

ID 1889 | ID 39401





VILLA

Informazioni sulla Scheda

Informazioni sulla Scheda

- **Data rilevazione** 23/08/2019
- **Località** PIEVE SANTO STEFANO
- **Denominazione** Al Lorena

Informazioni sull'Edificio 1889

- **Usi prevalente:** residenziale
- **Usi presenti:** residenziale permanente
- **Numero alloggi:** 1

Edifici di impianto storico

- **Edifici di matrice rurale:** casa padronale

Informazioni sull'Edificio 39401

- **Usi prevalente:** accessorio
- **Usi presenti:** accessorio

Manufatti e altri edifici

- **Accessori:** forni

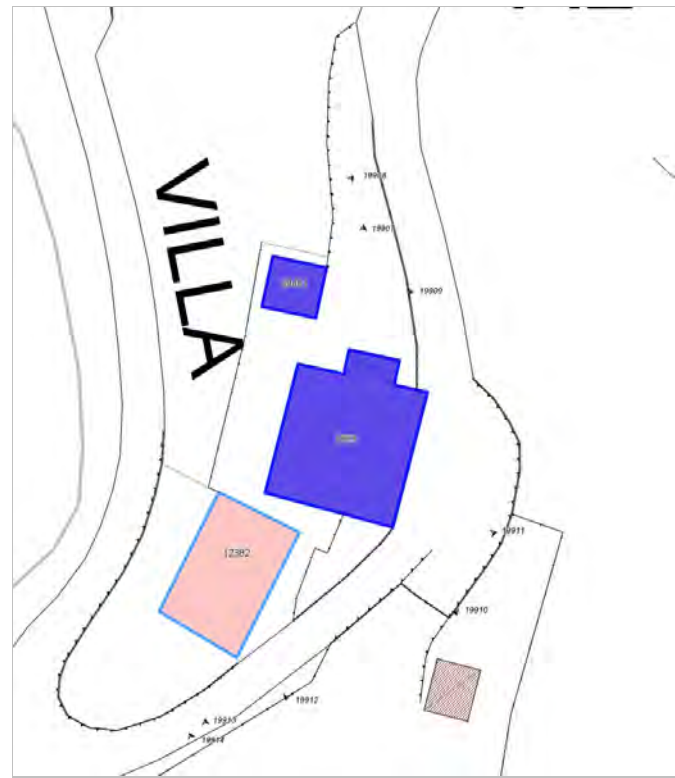


FOTO n° 19907 (edificio 1889)



FOTO n° 19910 (edificio 1889)



FOTO n° 19912 (edificio 1889)



FOTO n° 19908 (edificio 39401)



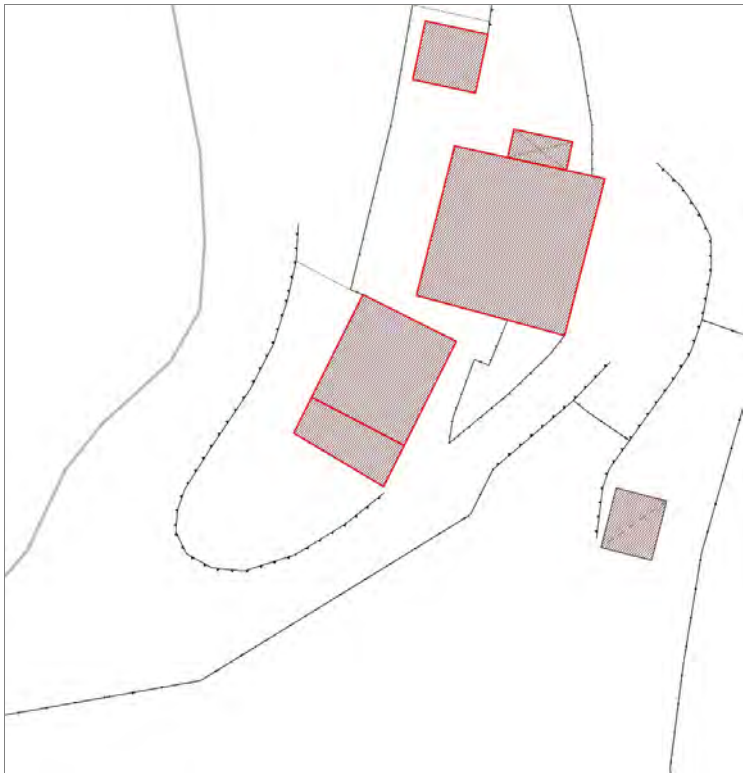
FOTO n° 19909 (edificio 39401)



Edifici associati alla Scheda:

ID 12382





Informazioni sulla Scheda

Informazioni sulla Scheda

- **Data rilevazione** 23/08/2019
- **Località** PIEVE SANTO STEFANO
- **Denominazione** Al Lorena

Informazioni sull'Edificio 12382

- **Usò prevalente:** residenziale
- **Usi presenti:** residenziale permanente
- **Numero alloggi:** 1

Edifici di impianto storico

- **Edifici di matrice rurale:** casa colonica isolata

Rilievi fotografici



FOTO n° 19911 (edificio 12382)

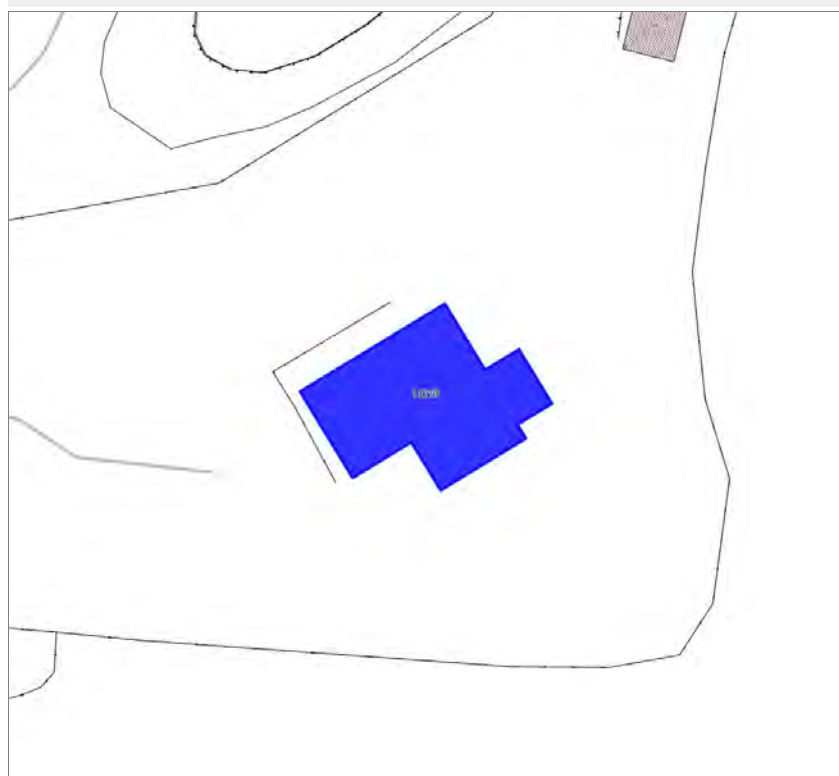


FOTO n° 19916 (edificio 12382)



Edifici associati alla Scheda:

ID 14219





Informazioni sulla Scheda

Informazioni sulla Scheda

- **Data rilevazione** 23/08/2019
- **Località** PIEVE SANTO STEFANO
- **Denominazione** Al Lorena

Informazioni sull'Edificio 14219

- **Usò prevalente:** residenziale
- **Usi presenti:** residenziale saltuario
- **Numero alloggi:** 1

Edifici di impianto storico

- **Edifici di matrice rurale:** casa colonica isolata


Rilievi fotografici



FOTO n° 19913 (edificio 14219)



FOTO n° 19914 (edificio 14219)



Edifici associati alla Scheda:
ID 23157 ID 23158





Informazioni sulla Scheda

Informazioni sulla Scheda

- **Data rilevazione** 23/08/2019
- **Località** PIEVE SANTO STEFANO
- **Denominazione** Al Poggio

Informazioni sull'Edificio 23157

- **Usò prevalente:** accessorio
- **Usi presenti:** accessorio

Manufatti e altri edifici

- **Accessori:** forni

Informazioni sull'Edificio 23158

- **Usò prevalente:** residenziale
- **Usi presenti:** non in uso; residenziale permanente
- **Numero alloggi:** 2

Edifici di impianto storico

- **Edifici di matrice rurale:** casa colonica isolata

Rilievi fotografici



FOTO n° 19891 (edificio 23157)



FOTO n° 19892 (edificio 23157)



FOTO n° 19888 (edificio 23158)



FOTO n° 19889 (edificio 23158)



FOTO n° 19890 (edificio 23158)

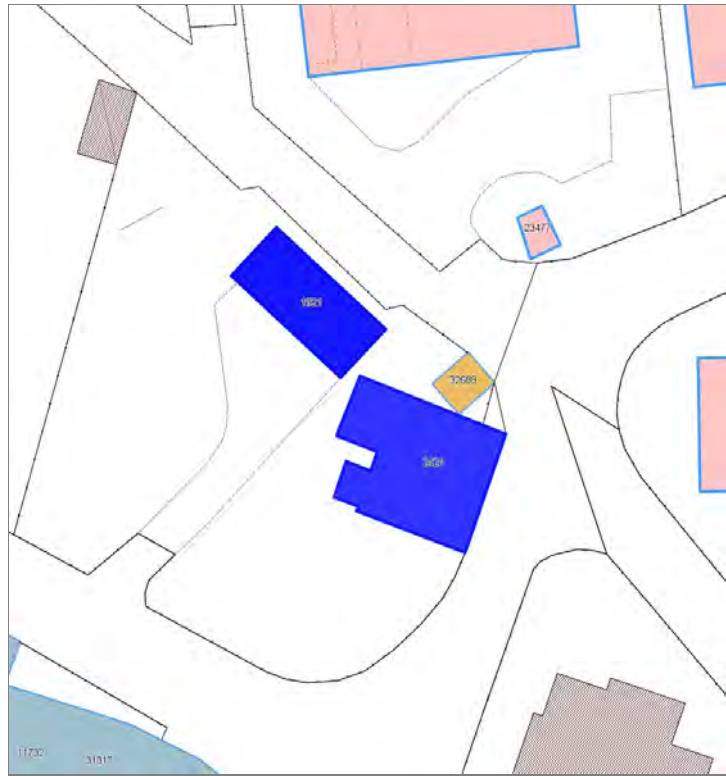


Edifici associati alla Scheda:

ID 2421

Edificati Minori associati alla Scheda:

ID 1921





Informazioni sulla Scheda

Informazioni sulla Scheda

- **Data rilevazione** 23/08/2019
- **Località** SANT'ANGELO IN CAMPO
- **Denominazione** Via Sant'Angelo

Informazioni sull'Edificio 2421

- | | |
|---|--|
| <ul style="list-style-type: none">▪ Usi prevalenti: residenziale▪ Usi presenti: residenziale permanente▪ Numero alloggi: 1 | <ul style="list-style-type: none">▪ Edifici di impianto storico<ul style="list-style-type: none">▪ Edifici di matrice rurale: casa padronale |
|---|--|

Informazioni sull'Edificato Minore 1921

Tipo
tettoia

Rilievi fotografici

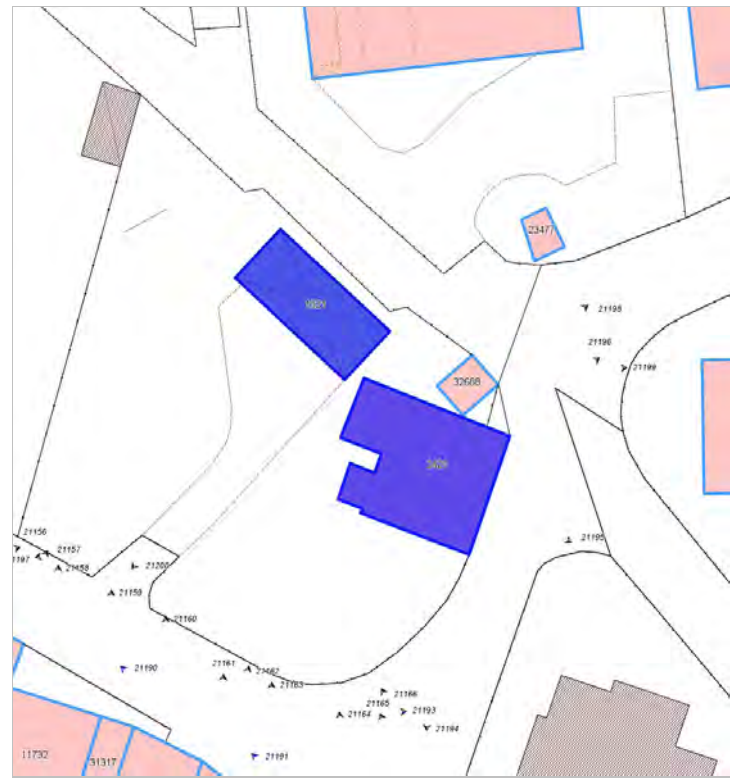


FOTO n° 21194 (edificio 2421)



FOTO n° 21195 (edificio 2421)



FOTO n° 21196 (edificio 2421)



FOTO n° 21197 (edificio 2421)

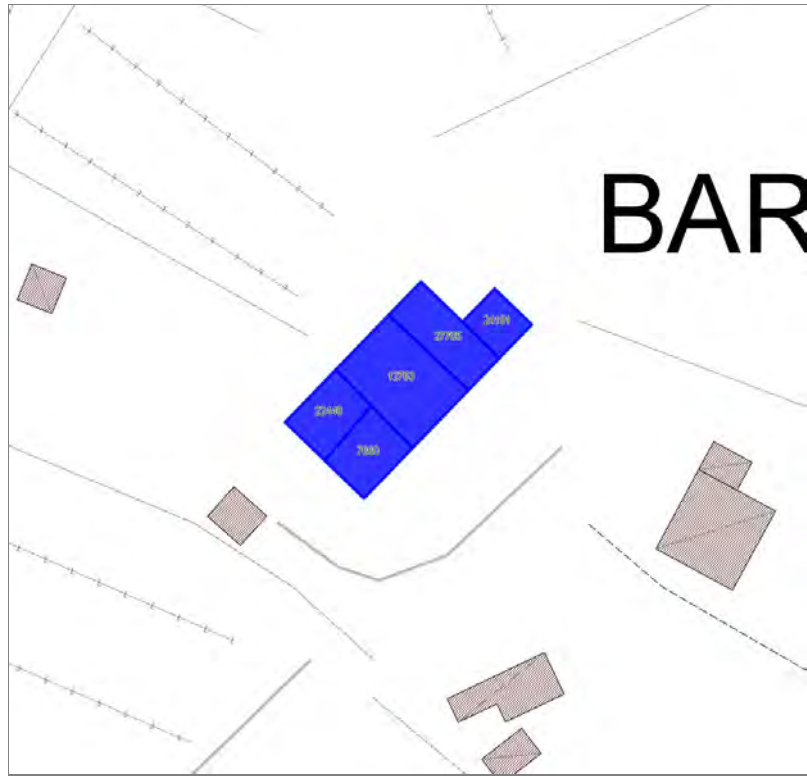


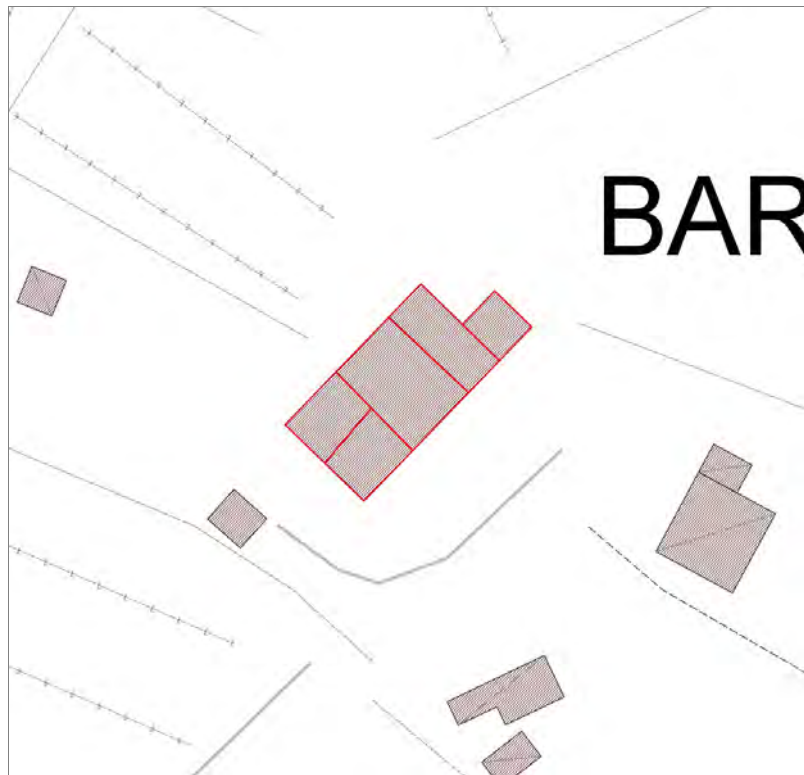
FOTO n° 21200 (edificato minore 1921)



Edifici associati alla Scheda:

ID 7660 | ID 12763 | ID 22448 | ID 24191 | ID 27705





Informazioni sulla Scheda

Informazioni sulla Scheda

- **Data rilevazione** 23/08/2019
- **Località** PIEVE SANTO STEFANO
- **Denominazione** Barbone

Informazioni sull'Edificio 7660

- **Usi prevalente:** residenziale
- **Usi presenti:** residenziale permanente
- **Numero alloggi:** 1

Edifici di impianto storico

- **Edifici di matrice rurale:** casa padronale

Informazioni sull'Edificio 12763

- **Usi prevalente:** residenziale
- **Usi presenti:** residenziale permanente
- **Numero alloggi:** 1

Edifici di impianto storico

- **Edifici di matrice rurale:** casa padronale

Informazioni sull'Edificio 22448

- **Usi prevalente:** residenziale
- **Usi presenti:** residenziale permanente
- **Numero alloggi:** 1

Edifici di impianto storico

- **Edifici di matrice rurale:** casa padronale

Informazioni sull'Edificio 24191

- **Usi prevalente:** residenziale
- **Usi presenti:** residenziale permanente
- **Numero alloggi:** 1

Edifici di impianto storico

- **Edifici di matrice rurale:** casa colonica isolata

Informazioni sull'Edificio 27705

- **Usi prevalente:** residenziale
- **Usi presenti:** residenziale permanente
- **Numero alloggi:** 1

Edifici di impianto storico

- **Edifici di matrice rurale:** casa padronale

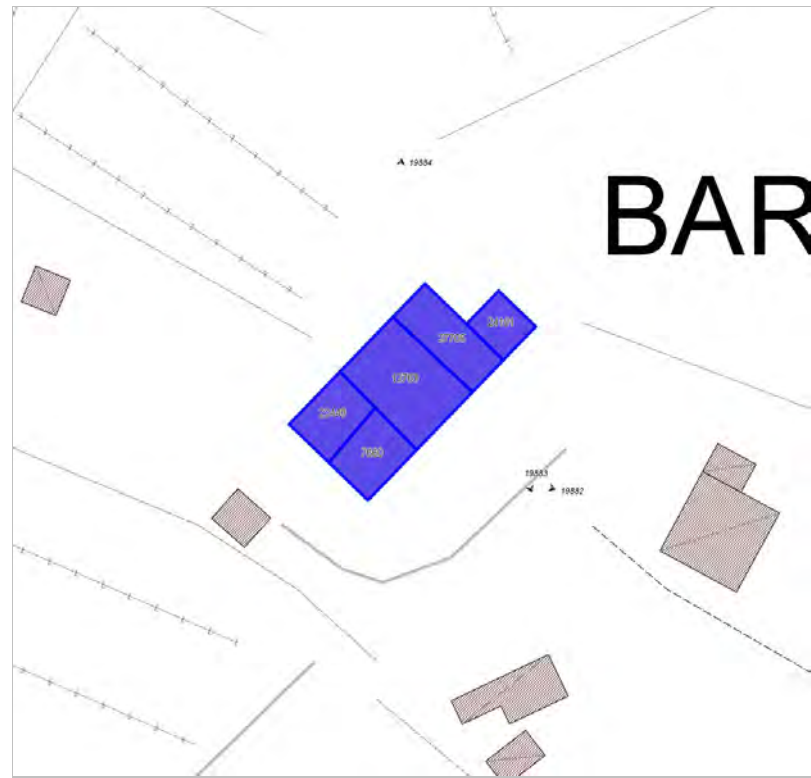


FOTO n° 19882 (edificio 12763)



FOTO n° 19883 (edificio 12763)



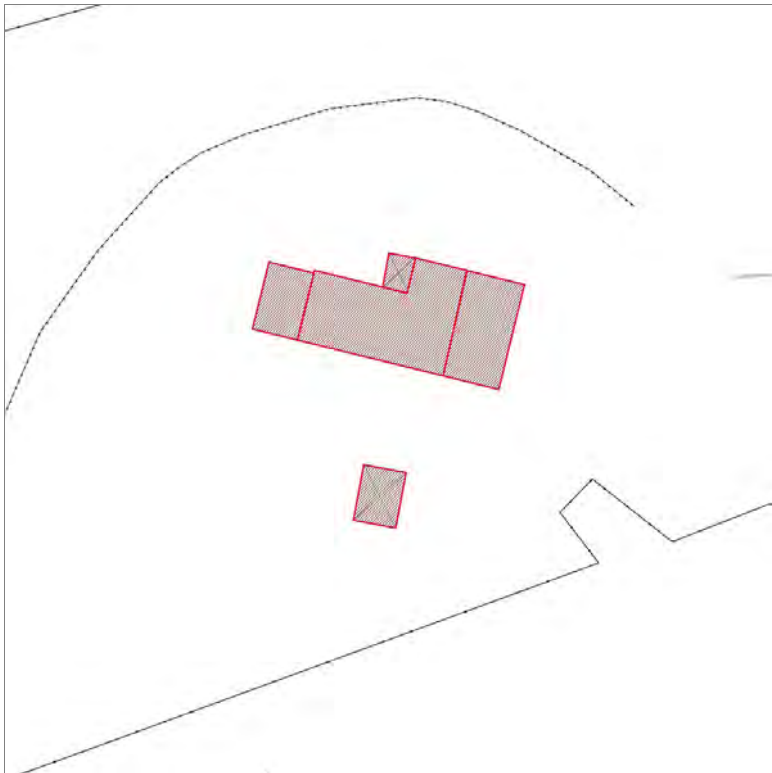
FOTO n° 19884 (edificio 12763)



Edifici associati alla Scheda:

ID 19645 ID 19646





Informazioni sulla Scheda

Informazioni sulla Scheda

- Data rilevazione 23/08/2019
- Località TORRENTE FRAGA

Informazioni sull'Edificio 19645

- **Uso prevalente:** accessorio
- **Usi presenti:** accessorio

Manufatti e altri edifici

- **Accessori:** ripostigli, rimessaggi, box

Informazioni sull'Edificio 19646

- **Uso prevalente:** residenziale
- **Usi presenti:** residenziale permanente
- **Numero alloggi:** 2

Edifici di impianto storico

- **Edifici di matrice rurale:** casa colonica isolata

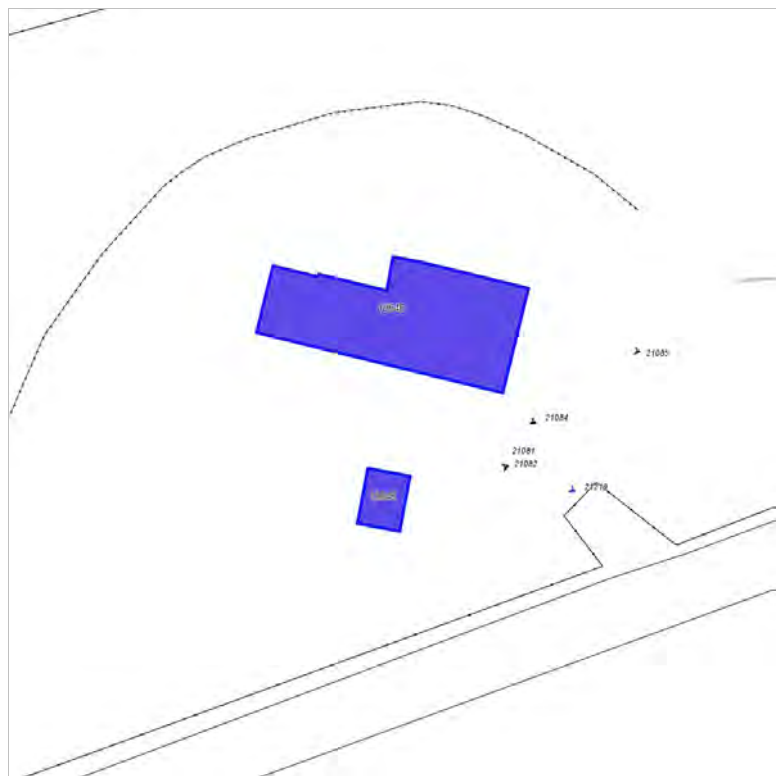


FOTO n° 21219 (scheda)



FOTO n° 21081 (edificio 19645)



FOTO n° 21082 (edificio 19645)



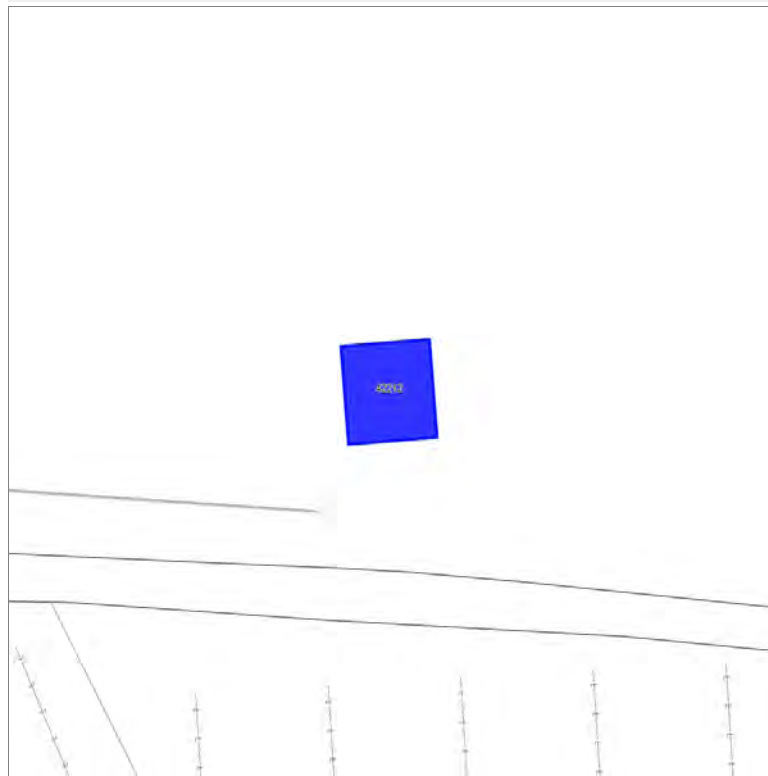
FOTO n° 21084 (edificio 19646)

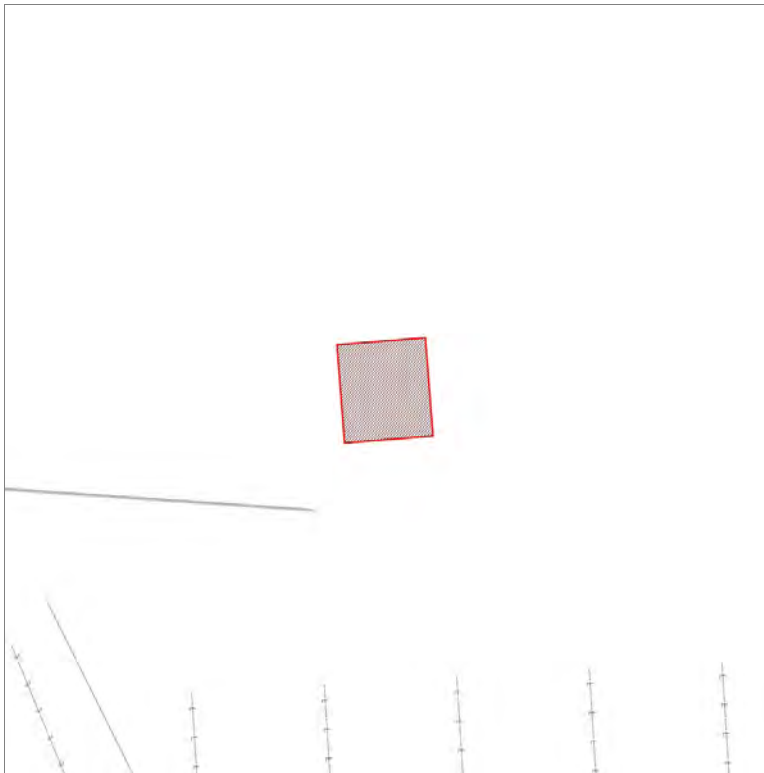


FOTO n° 21085 (edificio 19646)



Edifici associati alla Scheda:
ID 42212





Informazioni sulla Scheda

Informazioni sulla Scheda

- **Data rilevazione** 23/08/2019
- **Località** PIEVE SANTO STEFANO
- **Denominazione** Via di Villa Fontana

Informazioni sull'Edificio 42212

- **Usò prevalente:** residenziale
- **Usi presenti:** residenziale permanente
- **Numero alloggi:** 1

Manufatti e altri edifici

- **Edifici con caratteri conformi all'edificato tradizionale e/o preesistente:** a carattere non specialistico (di base)



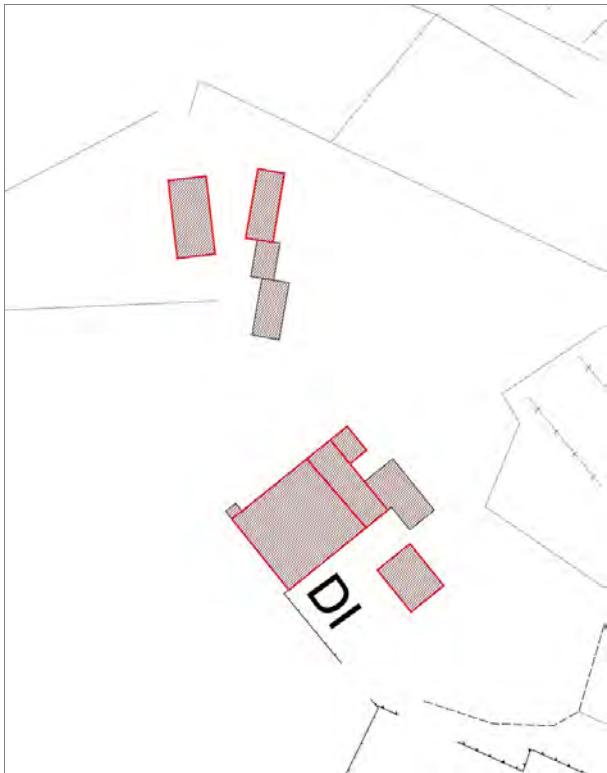
FOTO n° 19881 (edificio 42212)



Edifici associati alla Scheda:

ID 20315 | ID 20316 | ID 20317 | ID 28194





Informazioni sulla Scheda

Informazioni sulla Scheda

- **Data rilevazione** 23/08/2019
- **Località** PIEVE SANTO STEFANO
- **Denominazione** Via di Villa Fontana

Informazioni sull'Edificio 20315

- **Usi prevalenti:** accessorio
- **Usi presenti:** accessorio

Manufatti e altri edifici

- **Accessori:** garage

Informazioni sull'Edificio 20316

- **Usi prevalenti:** accessorio
- **Usi presenti:** accessorio

Manufatti e altri edifici

- **Accessori:** altro

Informazioni sull'Edificio 20317

- **Usi prevalenti:** residenziale
- **Usi presenti:** residenziale saltuario
- **Numero alloggi:** 3

Edifici di impianto storico

- **Edifici di matrice rurale:** casa colonica isolata

Informazioni sull'Edificio 28194

- **Usi prevalenti:** accessorio
- **Usi presenti:** accessorio

Edifici di impianto storico

- **Edifici di matrice rurale:** fienili, stalle, manufatti di rimessaggio, ecc.



FOTO n° 19874 (edificio 20315)



FOTO n° 19879 (edificio 20316)



FOTO n° 19875 (edificio 20317)



FOTO n° 19876 (edificio 20317)



FOTO n° 19877 (edificio 20317)



FOTO n° 19878 (edificio 28194)



Edifici associati alla Scheda:

ID 615





Informazioni sulla Scheda

Informazioni sulla Scheda

- **Data rilevazione** 23/08/2019
- **Località** PIEVE SANTO STEFANO
- **Denominazione** Via di Villa Fontana

Informazioni sull'Edificio 615

- **Usò prevalente:** residenziale
- **Usi presenti:** residenziale permanente
- **Numero alloggi:** 1

Edifici di impianto storico

- **Edifici di matrice rurale:** casa colonica isolata



FOTO n° 19872 (edificio 615)



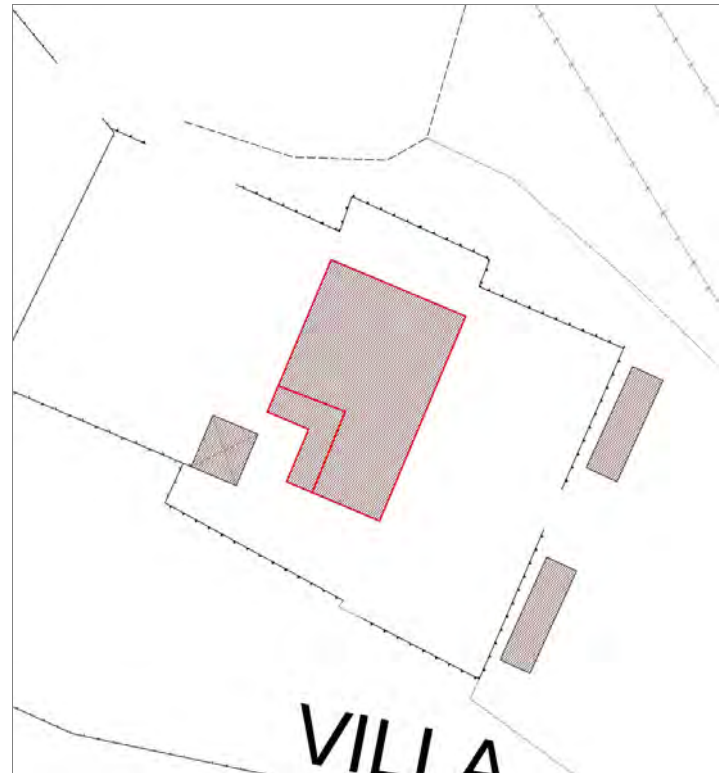
FOTO n° 19873 (edificio 615)



Edifici associati alla Scheda:

ID 7856





Informazioni sulla Scheda

Informazioni sulla Scheda

- **Data rilevazione** 23/08/2019
- **Località** PIEVE SANTO STEFANO
- **Denominazione** Via di Villa Fontana

Informazioni sull'Edificio 7856

- | | |
|--|--|
| ▪ Usi presenti: residenziale saltuario; residenziale permanente | ▪ Edifici di impianto storico |
| | ▪ Edifici di matrice rurale: casa padronale |



FOTO n° 19866 (edificio 7856)



FOTO n° 19867 (edificio 7856)



FOTO n° 19869 (edificio 7856)



FOTO n° 19870 (edificio 7856)



FOTO n° 19871 (edificio 7856)



FOTO n° 19880 (edificio 7856)



Edificati Minori associati alla Scheda:
ID 1923





Informazioni sulla Scheda

Informazioni sulla Scheda

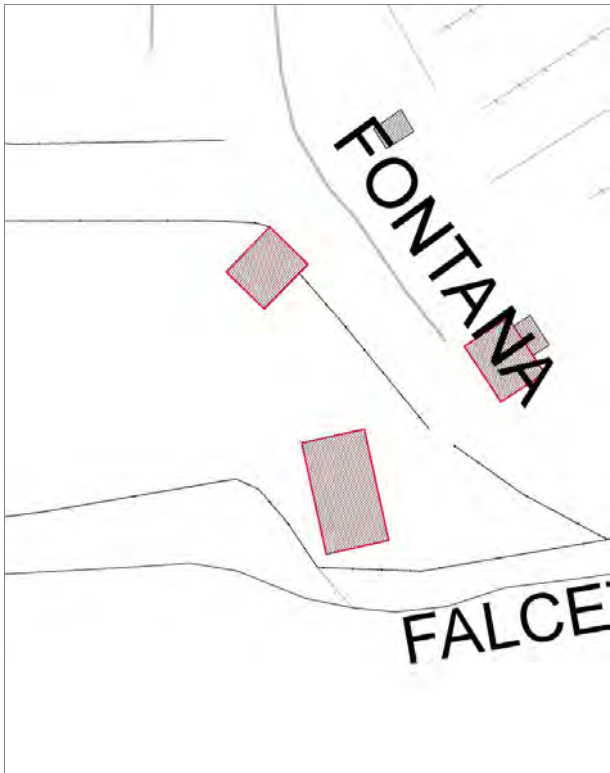
- **Data rilevazione** 23/08/2019
- **Non rilevabile:** Non accessibile
- **Località** SANT'ANGELO IN CAMPO
- **Denominazione** Via della Chiesa XVIII

Informazioni sull'Edificato Minore 1923

Edifici associati alla Scheda:

ID 25552 | ID 25553





Informazioni sulla Scheda

Informazioni sulla Scheda

- **Data rilevazione** 23/08/2019
- **Località** PIEVE SANTO STEFANO
- **Denominazione** Via di Villa Fontana

Informazioni sull'Edificio 25552

- **Usi prevalente:** residenziale
- **Usi presenti:** residenziale permanente
- **Numero alloggi:** 1

Edifici di impianto storico

- **Edifici di matrice rurale:** casa colonica isolata

Informazioni sull'Edificio 25553

- **Usi prevalente:** non in uso
- **Usi presenti:** non in uso

Edifici di impianto storico

- **Edifici di matrice rurale:** fienili, stalle, manufatti di rimessaggio, ecc.

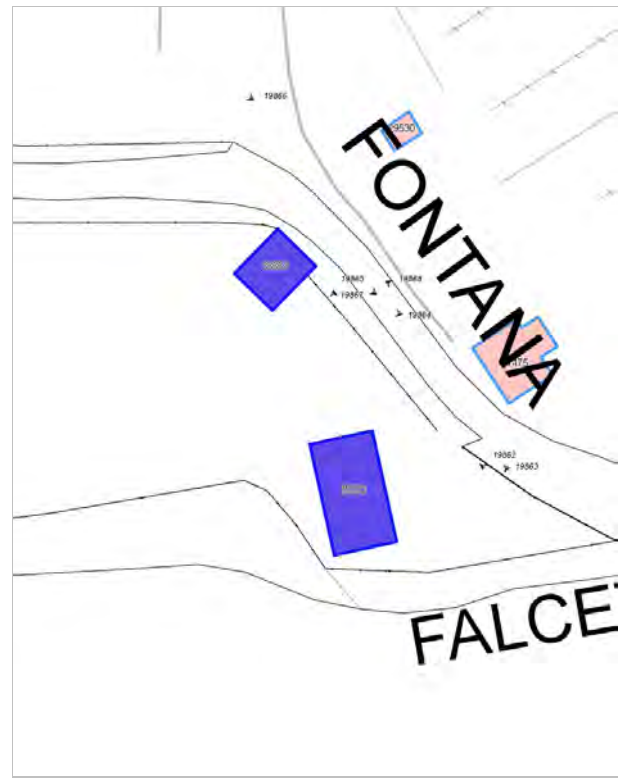


FOTO n° 19863 (edificio 25552)



FOTO n° 19865 (edificio 25552)



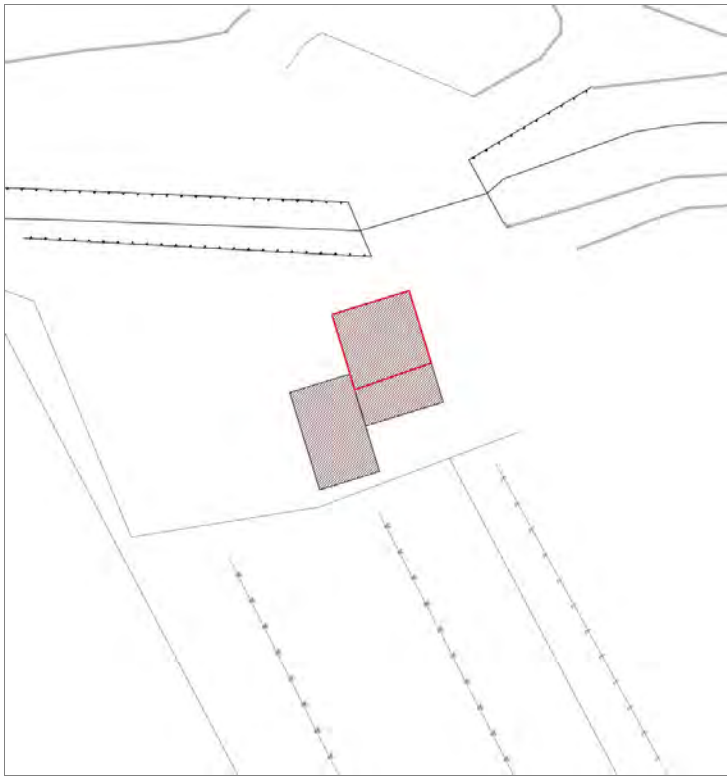
FOTO n° 19864 (edificio 25553)



Edifici associati alla Scheda:

ID 28831





Informazioni sulla Scheda

Informazioni sulla Scheda

- **Data rilevazione** 23/08/2019
- **Località** PIEVE SANTO STEFANO
- **Denominazione** Via di Villa Fontana

Informazioni sull'Edificio 28831

- **Usi prevalenti:** non in uso
- **Usi presenti:** non in uso

Edifici di impianto storico

- **Edifici di matrice rurale:** fienili, stalle, manufatti di rimessaggio, ecc.

Rilievi fotografici



FOTO n° 19857 (edificio 28831)



FOTO n° 19858 (edificio 28831)



FOTO n° 19859 (edificio 28831)



FOTO n° 19860 (edificio 28831)



Edifici associati alla Scheda:

ID 5417 | ID 7268 | ID 16164 | ID 31087 |





Informazioni sulla Scheda

Informazioni sulla Scheda

- **Data rilevazione** 23/08/2019
- **Località** CAPPELLA
- **Denominazione** Lenci

Informazioni sull'Edificio 5417

- **Uso prevalente:** residenziale
- **Usi presenti:** dismesso; accessorio

Edifici di impianto storico

- **Edifici con tipologie edilizie di base:** edifici con preminenza dei caratteri "in schiera"

Informazioni sull'Edificio 7268

- **Uso prevalente:** accessorio
- **Usi presenti:** dismesso

Edifici di impianto storico

- **Altri edifici:** rudere

Informazioni sull'Edificio 16164

- **Uso prevalente:** accessorio
- **Usi presenti:** dismesso

Edifici di impianto storico

- **Altri edifici:** rudere

Informazioni sull'Edificio 31087

- **Uso prevalente:** accessorio
- **Usi presenti:** dismesso

Edifici di impianto storico

- **Altri edifici:** rudere



FOTO n° 20221 (edificio 5417)



FOTO n° 20228 (edificio 7268)



FOTO n° 20226 (edificio 16164)

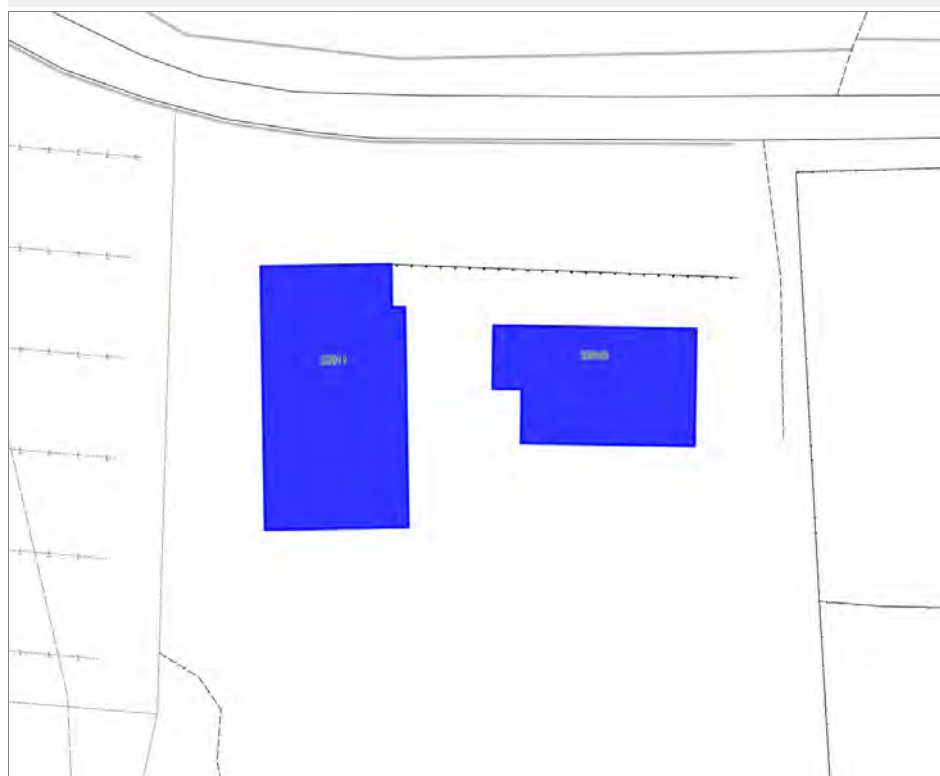


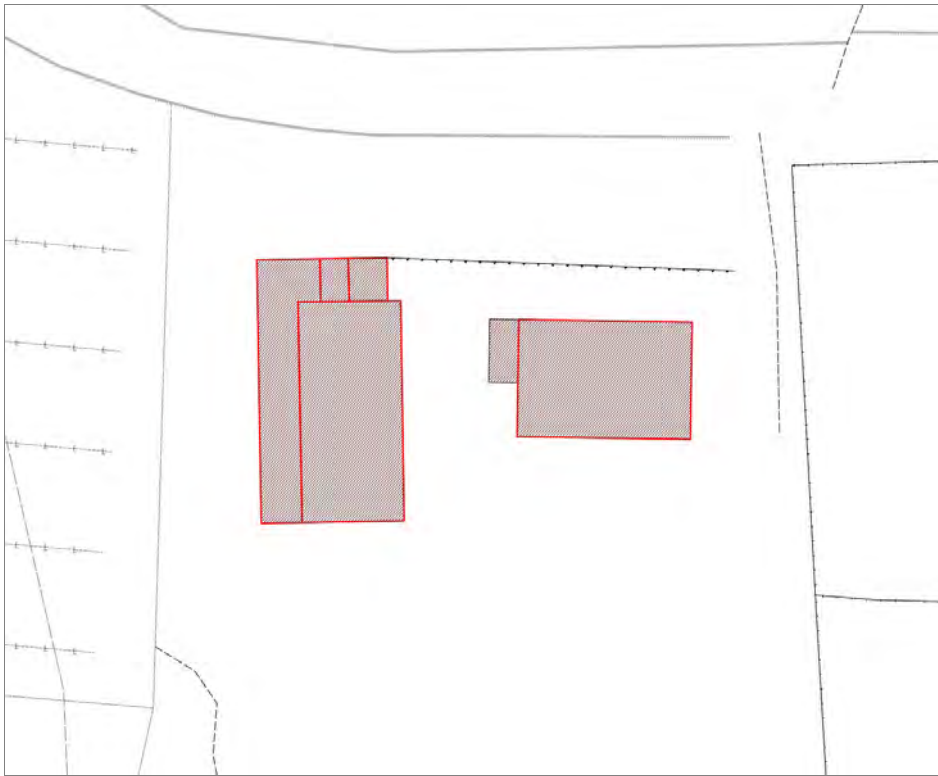
FOTO n° 20231 (edificio 31087)



Edifici associati alla Scheda:

ID 32810 | ID 32811





Informazioni sulla Scheda

Informazioni sulla Scheda

- **Data rilevazione** 23/08/2019
- **Località** CAPPELLA
- **Denominazione** Via della Cappella

Informazioni sull'Edificio 32810

- **Usò prevalente:** residenziale
- **Usi presenti:** non in uso; residenziale permanente
- **Numero alloggi:** 2

Edifici di impianto storico

- **Edifici di matrice rurale:** casa padronale

Informazioni sull'Edificio 32811

- **Usò prevalente:** accessorio
- **Usi presenti:** non in uso; accessorio

Edifici di impianto storico

- **Edifici di matrice rurale:** fienili, stalle, manufatti di rimessaggio, ecc.

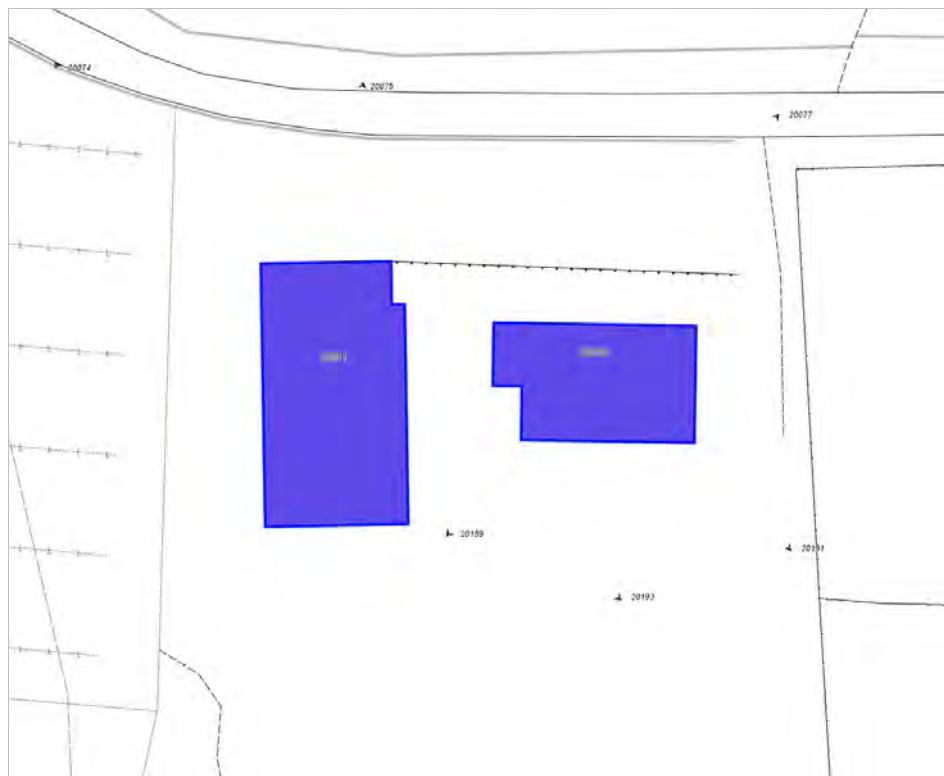


FOTO n° 20077 (edificio 32810)



FOTO n° 20189 (edificio 32810)



FOTO n° 20191 (edificio 32810)



FOTO n° 20074 (edificio 32811)



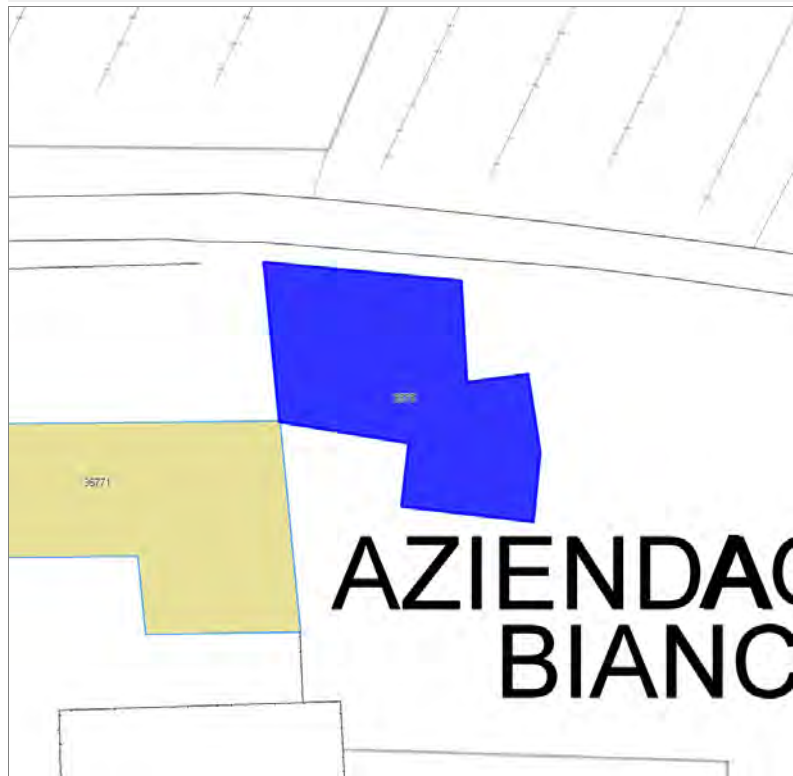
FOTO n° 20075 (edificio 32811)

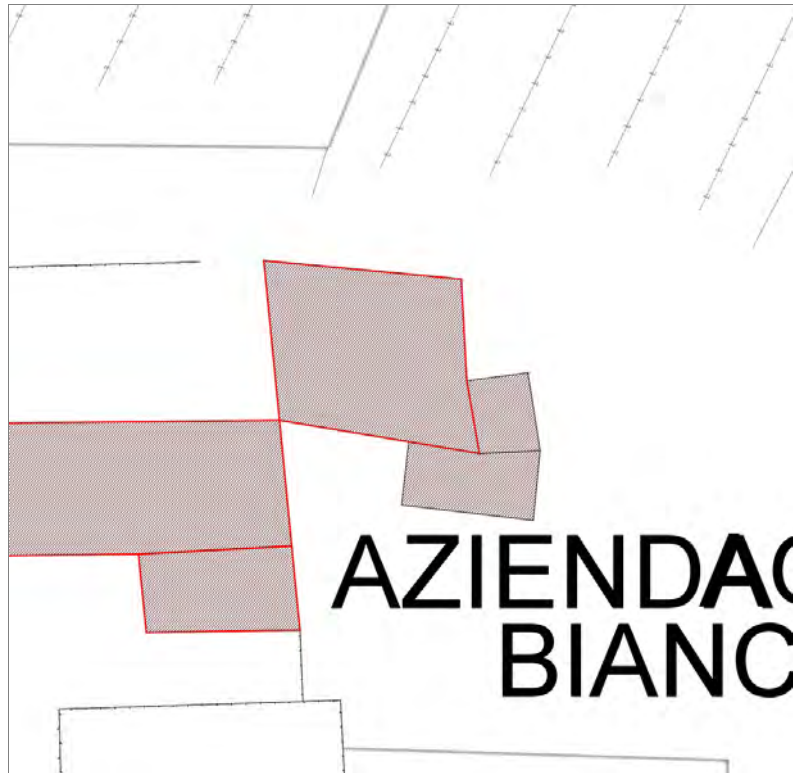


FOTO n° 20193 (edificio 32811)



Edifici associati alla Scheda:
ID 3575





Informazioni sulla Scheda

Informazioni sulla Scheda

- **Data rilevazione** 23/08/2019
- **Località** CAPPELLA
- **Denominazione** Azienda Agricola Bianchini

Informazioni sull'Edificio 3575

- **Usi prevalenti:** agricolo e funzioni connesse
- **Usi presenti:** attività produttiva agricola

Edifici di impianto storico

- **Edifici di matrice rurale:** fienili, stalle, manufatti di rimessaggio, ecc.

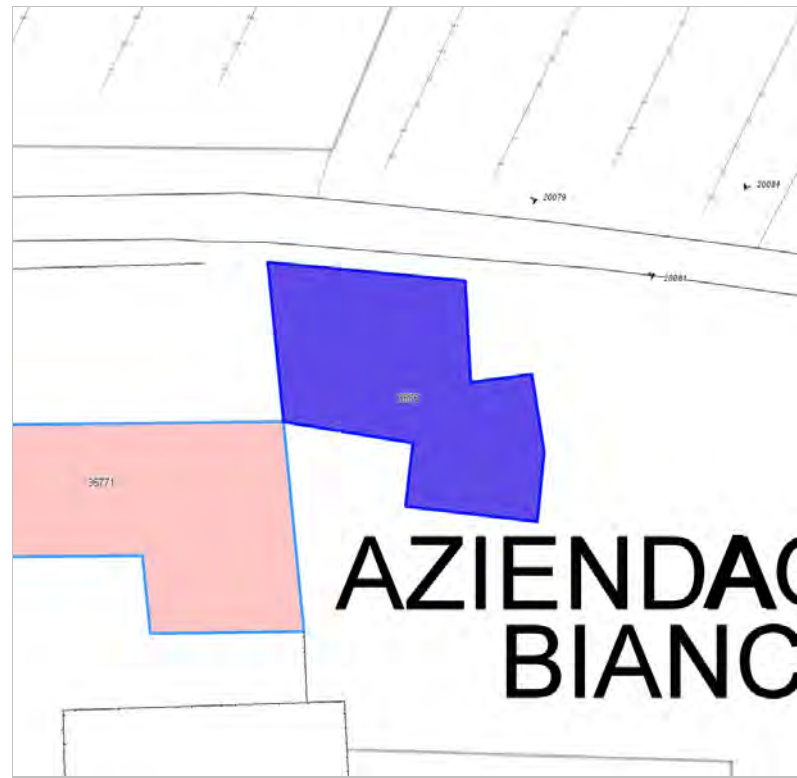


FOTO n° 20079 (edificio 3575)



FOTO n° 20081 (edificio 3575)



Edifici associati alla Scheda:
ID 42223





Informazioni sulla Scheda

Informazioni sulla Scheda

- **Data rilevazione** 23/08/2019
- **Località** CAPPELLA
- **Denominazione** Fornacette

Informazioni sull'Edificio 42223

- **Usò prevalente:** residenziale
- **Usi presenti:** residenziale permanente
- **Numero alloggi:** 1

Edifici di impianto storico

- **Edifici con tipologie edilizie di base:** edifici con preminenza dei caratteri "in schiera"

Rilievi fotografici



FOTO n° 20130 (edificio 42223)



FOTO n° 20133 (edificio 42223)



FOTO n° 20135 (edificio 42223)

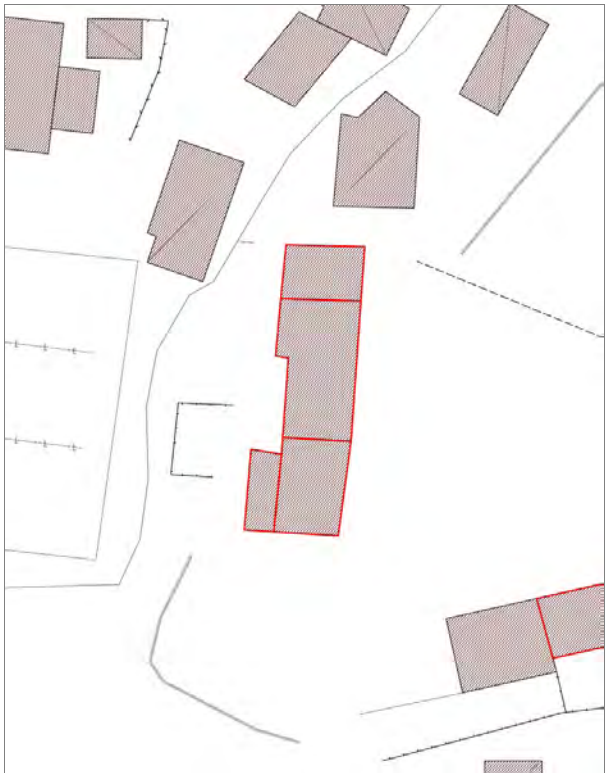


Report Scheda Edifici sparsi Fornacette N°1054

Edifici associati alla Scheda:

ID 42219 | ID 42220 | ID 42221





Informazioni sulla Scheda

Informazioni sulla Scheda

- **Data rilevazione** 23/08/2019
- **Località** CAPPELLA
- **Denominazione** Fornacette

Informazioni sull'Edificio 42219

- **Usi prevalente:** residenziale
- **Usi presenti:** residenziale permanente
- **Numero alloggi:** 1

Edifici di impianto storico

- **Edifici di matrice rurale:** fienili, stalle, manufatti di rimessaggio, ecc.

Informazioni sull'Edificio 42220

- **Usi prevalente:** residenziale
- **Usi presenti:** residenziale permanente
- **Numero alloggi:** 1

Edifici di impianto storico

- **Edifici con tipologie edilizie di base:** edifici con preminenza dei caratteri "in schiera"

Informazioni sull'Edificio 42221

- **Usi prevalente:** accessorio
- **Usi presenti:** accessorio

Manufatti e altri edifici

- **Accessori:** altro

Rilievi fotografici



FOTO n° 20095 (edificio 42219)



FOTO n° 20122 (edificio 42219)



FOTO n° 20123 (edificio 42219)



FOTO n° 20124 (edificio 42219)



FOTO n° 20097 (edificio 42220)



FOTO n° 20121 (edificio 42220)



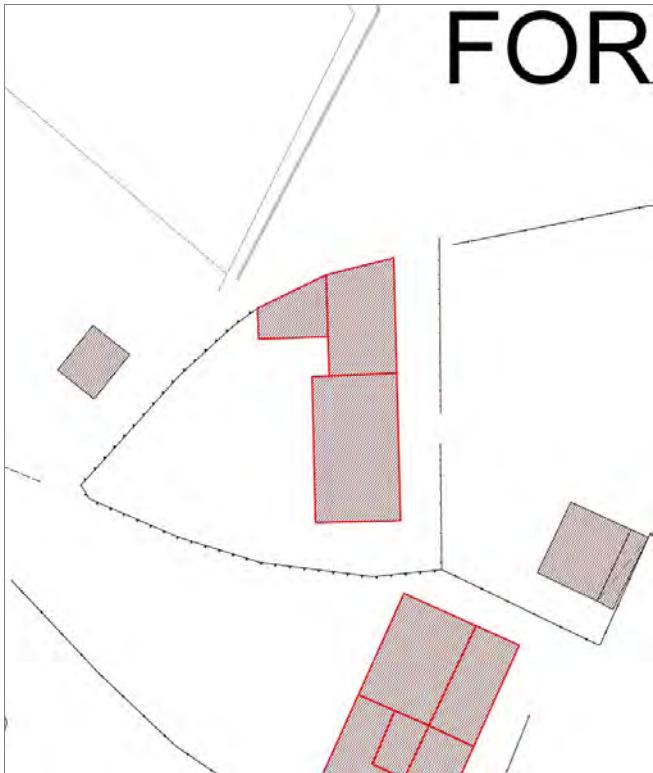
FOTO n° 20120 (edificio 42221)



Edifici associati alla Scheda:
ID 42229



FOR



Informazioni sulla Scheda

Informazioni sulla Scheda

- **Data rilevazione** 23/08/2019
- **Località** CAPPELLA
- **Denominazione** Fornacette

Informazioni sull'Edificio 42229

- **Usi prevalenti:** residenziale
- **Usi presenti:** residenziale permanente
- **Numero alloggi:** 2

Edifici di impianto storico

- **Edifici di matrice rurale:** casa padronale



FOTO n° 20169 (edificio 42229)



FOTO n° 20170 (edificio 42229)



FOTO n° 20171 (edificio 42229)



FOTO n° 20172 (edificio 42229)



MINUTA



Informazioni sulla Scheda

Informazioni sulla Scheda

- **Data rilevazione** 23/08/2019
- **Località** S. Pancrazio
- **Denominazione** PIETRA MINUTA

Informazioni sull'Edificio 19445

- **Usi prevalenti:** accessorio
- **Usi presenti:** accessorio

Edifici di impianto storico

- **Edifici di matrice rurale:** fienili, stalle, manufatti di rimessaggio, ecc.

Informazioni sull'Edificio 20915

- **Usi prevalenti:** residenziale
- **Usi presenti:** residenziale permanente
- **Numero alloggi:** 1

Edifici di impianto storico

- **Edifici di matrice rurale:** casa colonica isolata

Informazioni sull'Edificato Minore 1935

Tipo
tettoia

MINUTA

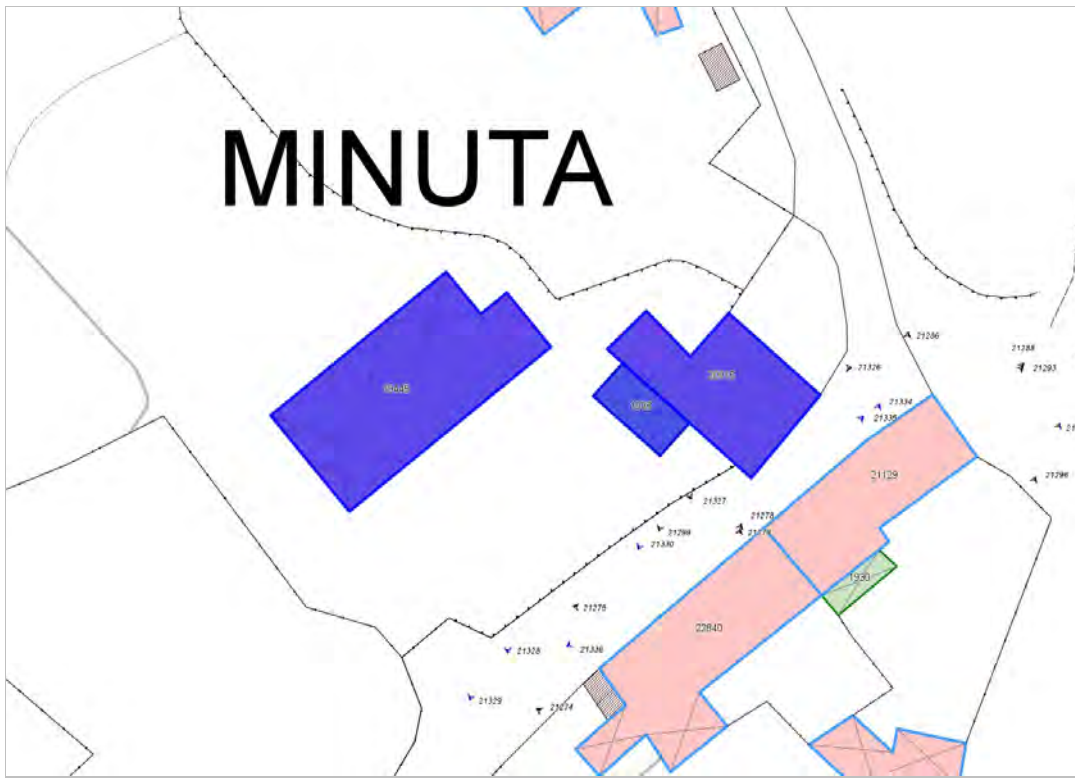


FOTO n° 21328 (scheda)



FOTO n° 21329 (scheda)



FOTO n° 21330 (scheda)



FOTO n° 21299 (edificio 20915)



FOTO n° 21326 (edificio 20915)




FOTO n° 21327 (edificio minore 1935)



Edifici associati alla Scheda:

ID 42230 | ID 42231 | ID 42232 | ID 42233





Informazioni sulla Scheda

Informazioni sulla Scheda

- **Data rilevazione** 23/08/2019
- **Località** CAPPELLA
- **Denominazione** Fornacette

Informazioni sull'Edificio 42230

- **Usi prevalenti:** residenziale
- **Usi presenti:** residenziale permanente

Edifici di impianto storico

- **Edifici di matrice rurale:** casa colonica isolata

Informazioni sull'Edificio 42231

- **Usi prevalenti:** accessorio
- **Usi presenti:** accessorio

Manufatti e altri edifici

- **Accessori:** ripostigli, rimessaggi, box

Informazioni sull'Edificio 42232

- **Usi prevalenti:** accessorio
- **Usi presenti:** accessorio

Manufatti e altri edifici

- **Accessori:** ripostigli, rimessaggi, box

Informazioni sull'Edificio 42233

- **Usi prevalenti:** accessorio
- **Usi presenti:** accessorio

Manufatti e altri edifici

- **Accessori:** forni

Rilievi fotografici



FOTO n° 20174 (edificio 42230)



FOTO n° 20175 (edificio 42230)



FOTO n° 20178 (edificio 42230)



FOTO n° 20179 (edificio 42230)



FOTO n° 20180 (edificio 42230)



FOTO n° 20177 (edificio 42231)



FOTO n° 20176 (edificio 42232)

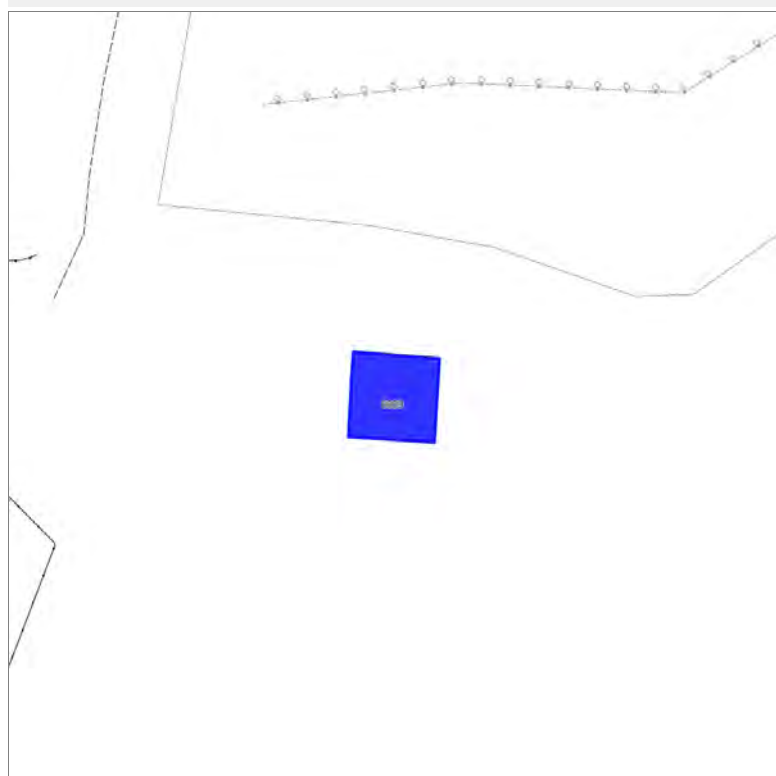


FOTO n° 20182 (edificio 42233)



Edifici associati alla Scheda:

ID 8859





Informazioni sulla Scheda

Informazioni sulla Scheda

- Data rilevazione 23/08/2019
- Località PIETRA MINUTA

Informazioni sull'Edificio 8859

- **Usò prevalente:** non in uso
- **Usi presenti:** non in uso

Edifici di impianto storico

- **Altri edifici:** rudere

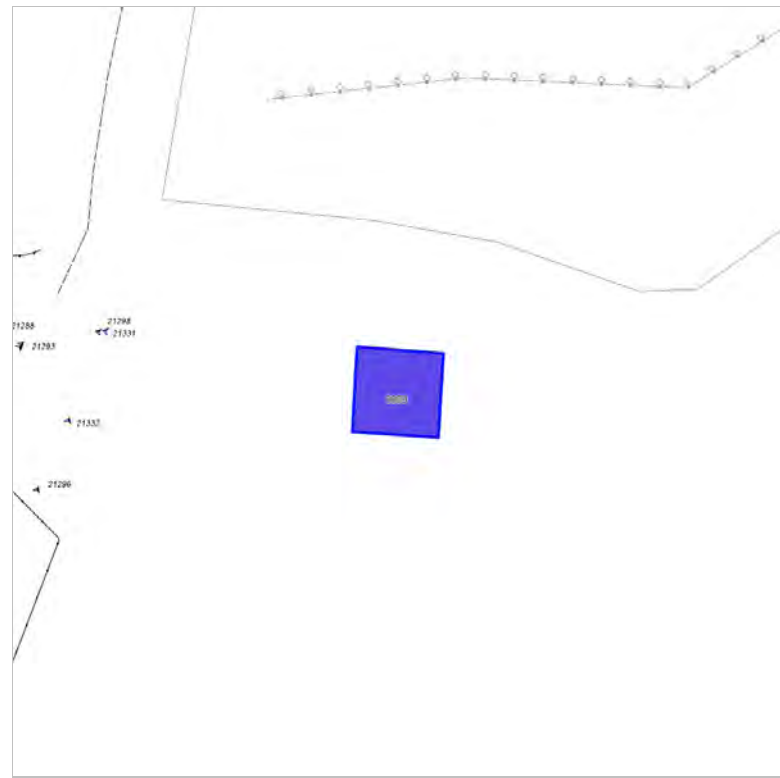


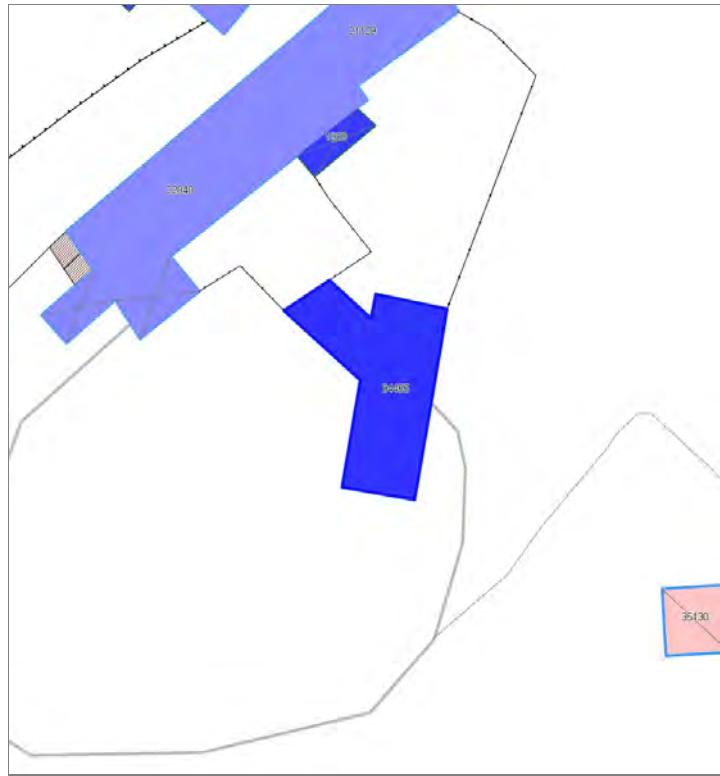
FOTO n° 21331 (scheda)

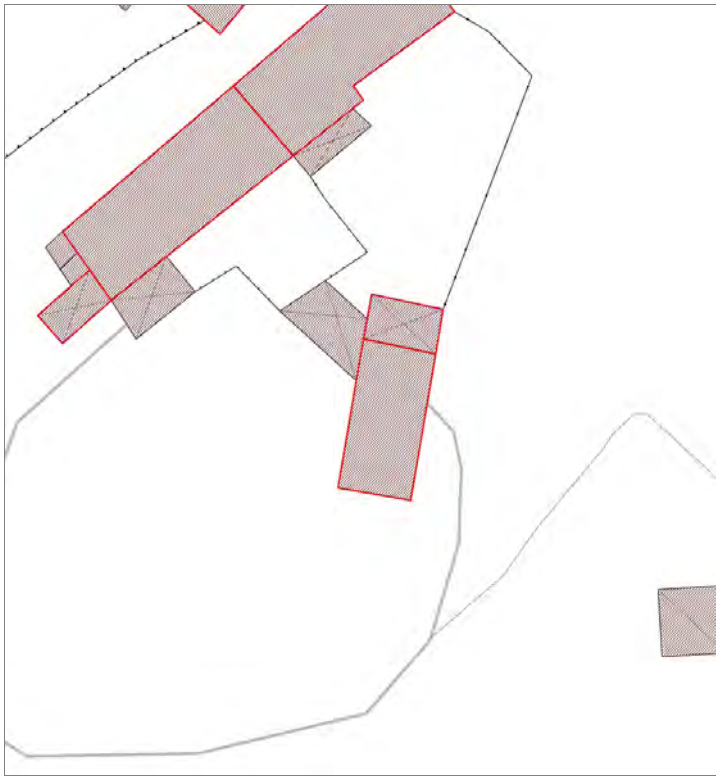


FOTO n° 21298 (edificio 8859)



Edifici associati alla Scheda:
ID 34455





Informazioni sulla Scheda

Informazioni sulla Scheda

- Data rilevazione 23/08/2019
- Località PIETRA MINUTA

Informazioni sull'Edificio 34455

- **Usò prevalente:** residenziale
- **Usi presenti:** residenziale permanente
- **Numero alloggi:** 1

Edifici di impianto storico

- **Edifici di matrice rurale:** fienili, stalle, manufatti di rimessaggio, ecc.

Rilievi fotografici



FOTO n° 21332 (scheda)




FOTO n° 21296 (edificio 34455)



Edifici associati alla Scheda:

ID 21129 ID 22840

Edificati Minori associati alla Scheda:

ID 1930





Informazioni sulla Scheda

Informazioni sulla Scheda

- **Data rilevazione** 23/08/2019
- **Località** S. Pancrazio
- **Denominazione** PIETRA MINUTA

Informazioni sull'Edificio 21129

- **Usi prevalente:** residenziale
- **Usi presenti:** residenziale permanente
- **Numero alloggi:** 2

Edifici di impianto storico

- **Edifici di matrice rurale:** casa colonica isolata

Informazioni sull'Edificio 22840

- **Usi prevalente:** residenziale
- **Usi presenti:** residenziale permanente
- **Numero alloggi:** 2

Edifici di impianto storico

- **Edifici di matrice rurale:** casa colonica isolata

Informazioni sull'Edificato Minore 1930

Tipo
tettoia

FOTO n° 21334 (scheda)



FOTO n° 21335 (scheda)



FOTO n° 21336 (scheda)



FOTO n° 21286 (edificio 21129)



FOTO n° 21288 (edificio 21129)



FOTO n° 21293 (edificio 21129)



FOTO n° 21274 (edificio 22840)




FOTO n° 21275 (edificio 22840)



FOTO n° 21278 (edificio 22840)



FOTO n° 21279 (edificio 22840)



Edifici associati alla Scheda:

ID 30282 | ID 30283





Informazioni sulla Scheda

Informazioni sulla Scheda

- **Data rilevazione** 23/08/2019
- **Località** CAPPELLA
- **Denominazione** Fornacette

Informazioni sull'Edificio 30282

- **Usò prevalente:** residenziale
- **Usi presenti:** residenziale permanente
- **Numero alloggi:** 1

Manufatti e altri edifici

- **Edifici con caratteri conformi all'edificato tradizionale e/o preesistente:** a carattere non specialistico (di base)

Informazioni sull'Edificio 30283

- **Usò prevalente:** accessorio
- **Usi presenti:** accessorio

Manufatti e altri edifici

- **Accessori:** ripostigli, rimessaggi, box



FOTO n° 21333 (edificio 30282)



FOTO n° 20104 (edificio 30283)



Edifici associati alla Scheda:

ID 2494 | ID 2495





Informazioni sulla Scheda

Informazioni sulla Scheda

- **Data rilevazione** 24/08/2019
- **Località** SANT'ANGELO IN CAMPO
- **Denominazione** Via dei Sillori

Informazioni sull'Edificio 2494

- **Usi prevalenti:** accessorio
 - **Usi presenti:** accessorio
- Manufatti e altri edifici**
- **Accessori:** garage

Informazioni sull'Edificio 2495

- **Usi prevalenti:** residenziale
 - **Usi presenti:** residenziale permanente
 - **Numero alloggi:** 1
- Edifici di impianto storico**
- **Edifici con tipologie edilizie non di base:** villini

Rilievi fotografici



FOTO n° 21409 (edificio 2494)



FOTO n° 21407 (edificio 2495)



FOTO n° 21408 (edificio 2495)



Edificati Minori associati alla Scheda:

ID 1937 | ID 1938 |





Informazioni sulla Scheda

Informazioni sulla Scheda

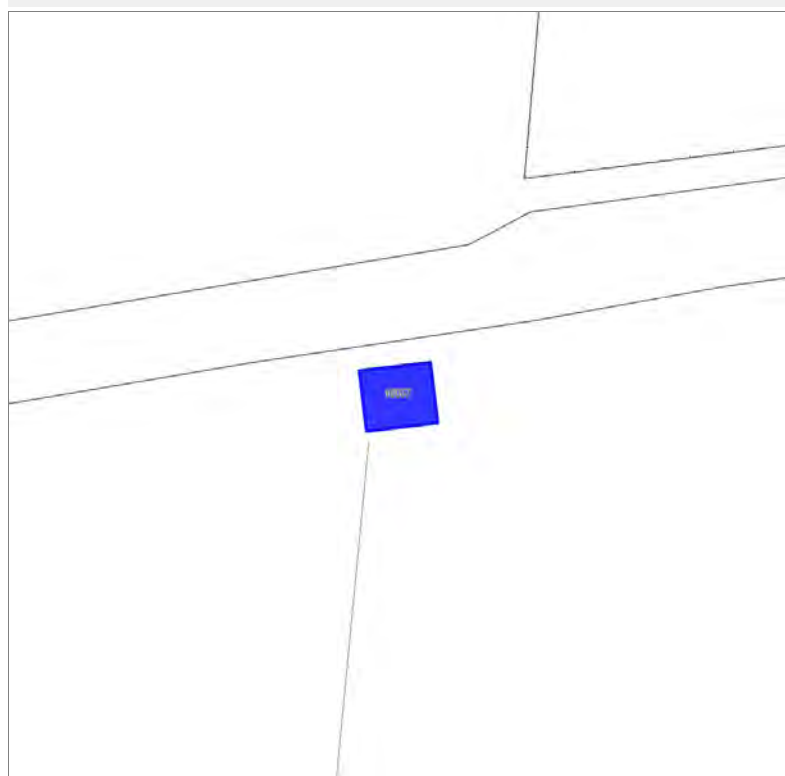
- **Data rilevazione** 24/08/2019
- **Non rilevabile:** Non accessibile
- **Località** SANT'ANGELO IN CAMPO
- **Denominazione** Via dei Sillori

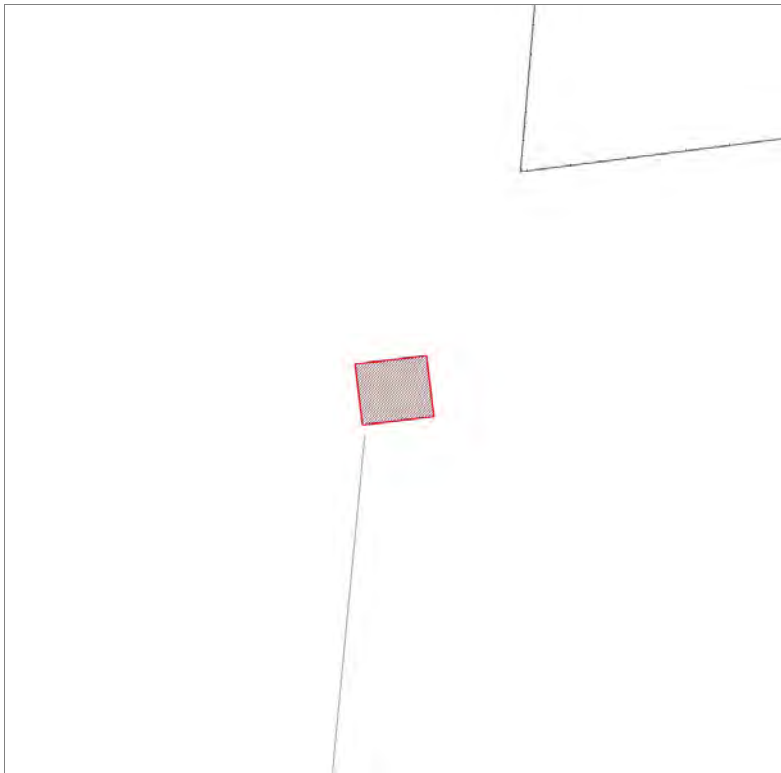
Informazioni sull'Edificato Minore 1937

Informazioni sull'Edificato Minore 1938

Edifici associati alla Scheda:

ID 16057





Informazioni sulla Scheda

Informazioni sulla Scheda

- **Data rilevazione** 24/08/2019
- **Località** SANT'ANGELO IN CAMPO
- **Denominazione** Via dei Sillori

Informazioni sull'Edificio 16057

- **Usò prevalente:** non in uso
- **Usi presenti:** dismesso

Edifici di impianto storico

- **Altri edifici:** rudere

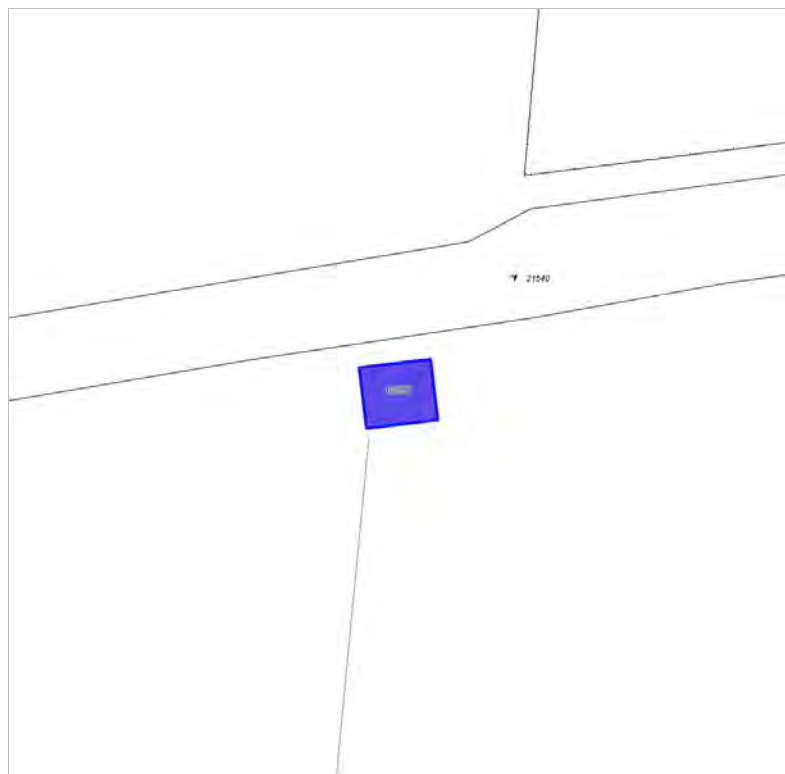


FOTO n° 21540 (edificio 16057)





Informazioni sulla Scheda

Informazioni sulla Scheda

- **Data rilevazione** 24/08/2019
- **Località** SANT'ANGELO IN CAMPO
- **Denominazione** Via dei Pellegrini

Informazioni sull'Edificio 22843

- **Usi prevalente:** accessorio
- **Usi presenti:** accessorio

Manufatti e altri edifici

- **Accessori:** ripostigli, rimessaggi, box

Informazioni sull'Edificio 34782

- **Usi prevalente:** residenziale
- **Usi presenti:** residenziale permanente
- **Numero alloggi:** 1

Edifici di impianto storico

- **Edifici con tipologie edilizie di base:** edifici con preminenza dei caratteri "in linea"

Informazioni sull'Edificio 34783

- **Usi prevalente:** accessorio
- **Usi presenti:** accessorio

Manufatti e altri edifici

- **Accessori:** ripostigli, rimessaggi, box

Rilievi fotografici

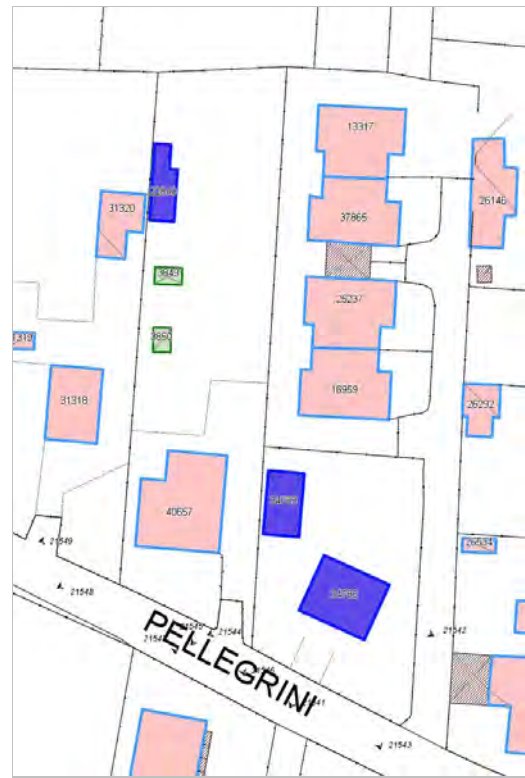


FOTO n° 21541 (edificio 34782)



FOTO n° 21542 (edificio 34782)



FOTO n° 21543 (edificio 34782)



FOTO n° 21544 (edificio 34782)



FOTO n° 21545 (edificio 34783)



Edifici associati alla Scheda:

ID 24135





Informazioni sulla Scheda

Informazioni sulla Scheda

- **Data rilevazione** 24/08/2019
- **Località** Torre
- **Denominazione** Valdiserra

Informazioni sull'Edificio 24135

- **Usò prevalente:** residenziale
- **Usi presenti:** residenziale permanente
- **Numero alloggi:** 1

Edifici di impianto storico

- **Edifici di matrice rurale:** casa colonica isolata

Rilievi fotografici



FOTO n° 19131 (edificio 24135)



FOTO n° 19379 (edificio 24135)



FOTO n° 19382 (edificio 24135)



FOTO n° 19384 (edificio 24135)



Edifici associati alla Scheda:

ID 17006

Edificati Minori associati alla Scheda:

ID 1950





Informazioni sulla Scheda

Informazioni sulla Scheda

- **Data rilevazione** 24/08/2019
- **Località** TORRE
- **Denominazione** Valdiserra

Informazioni sull'Edificio 17006

- **Usò prevalente:** residenziale
- **Usi presenti:** residenziale permanente
- **Numero alloggi:** 3

Edifici di impianto storico

- **Edifici con tipologie edilizie di base:** edifici con preminenza dei caratteri "in linea"

Informazioni sull'Edificato Minore 1950

Tipo
tettoia

Rilievi fotografici



FOTO n° 19130 (edificio 17006)



FOTO n° 19380 (edificio 17006)



FOTO n° 19381 (edificio 17006)



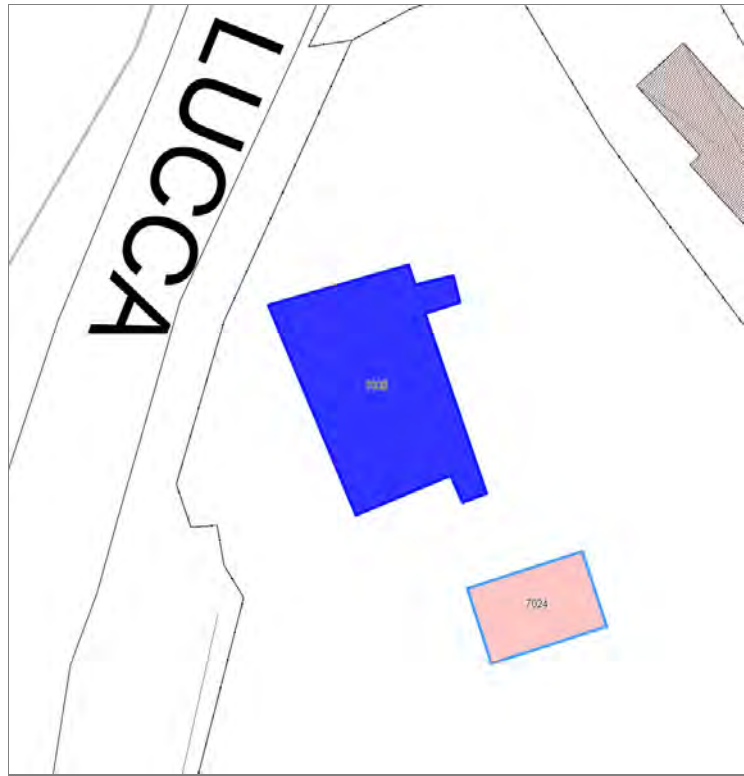
FOTO n° 19383 (edificio 17006)

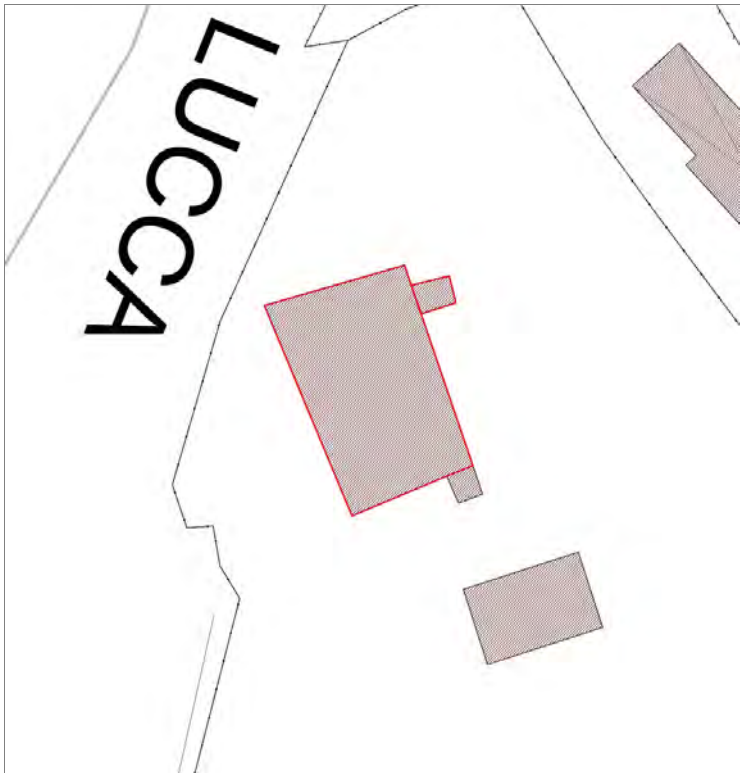


FOTO n° 21550 (edificato minore 1950)



Edifici associati alla Scheda:
ID 7025





Informazioni sulla Scheda

Informazioni sulla Scheda

- **Data rilevazione** 24/08/2019
- **Località** TORRE
- **Denominazione** SP Lucca Camaiore n.1

Informazioni sull'Edificio 7025

- **Usò prevalente:** residenziale
- **Usi presenti:** residenziale permanente
- **Numero alloggi:** 1

Edifici di impianto storico

- **Edifici di matrice rurale:** casa colonica isolata

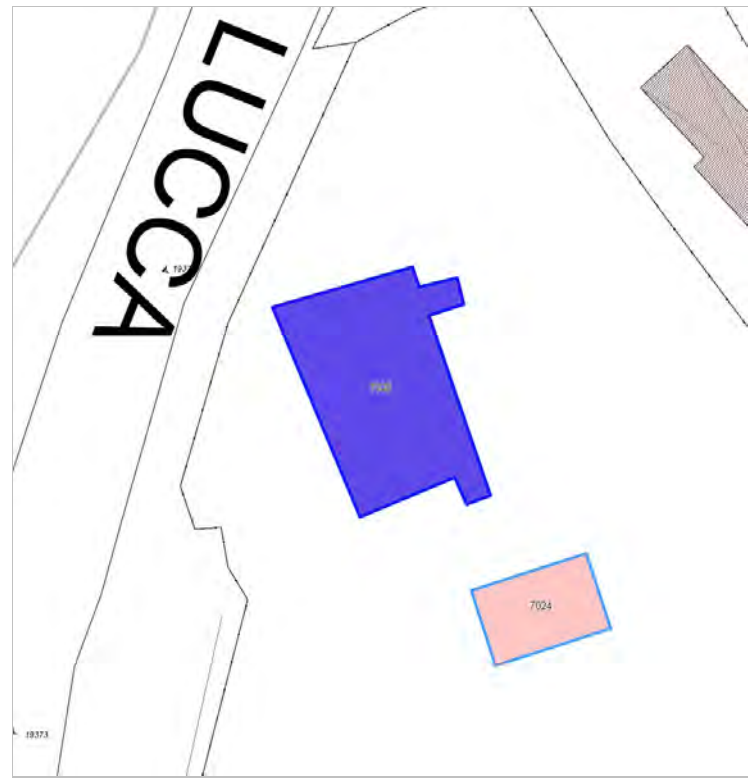


FOTO n° 19373 (edificio 7025)



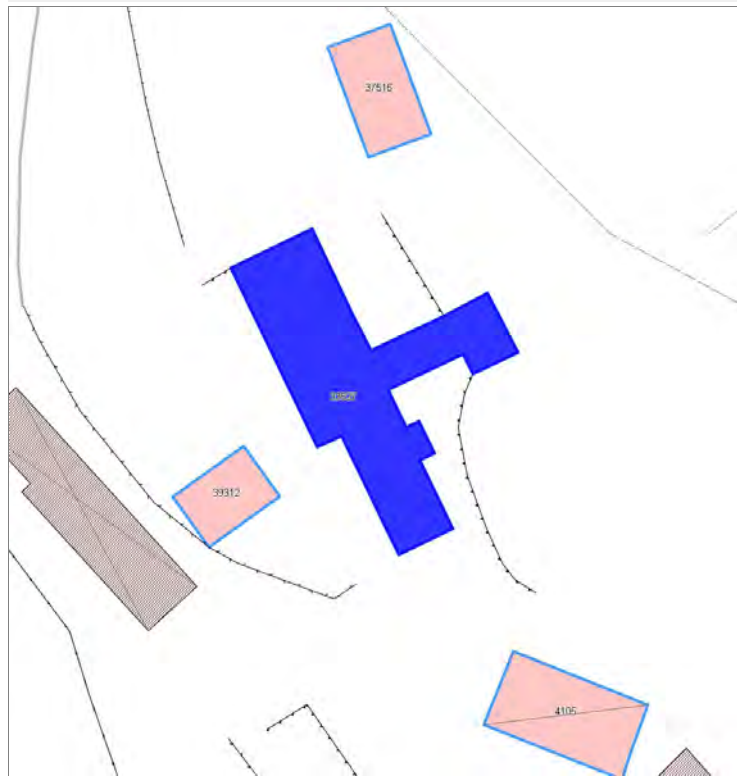
FOTO n° 19374 (edificio 7025)



FOTO n° 19375 (edificio 7025)



Edifici associati alla Scheda:
ID 33827





Informazioni sulla Scheda

Informazioni sulla Scheda

- **Data rilevazione** 24/08/2019
- **Località** TORRE
- **Denominazione** SP Lucca Camaiore n.1

Informazioni sull'Edificio 33827

- **Usò prevalente:** residenziale
- **Usi presenti:** residenziale permanente
- **Numero alloggi:** 2

Manufatti e altri edifici

- **Edifici con caratteri conformi all'edificato tradizionale e/o preesistente:** a carattere non specialistico (di base)

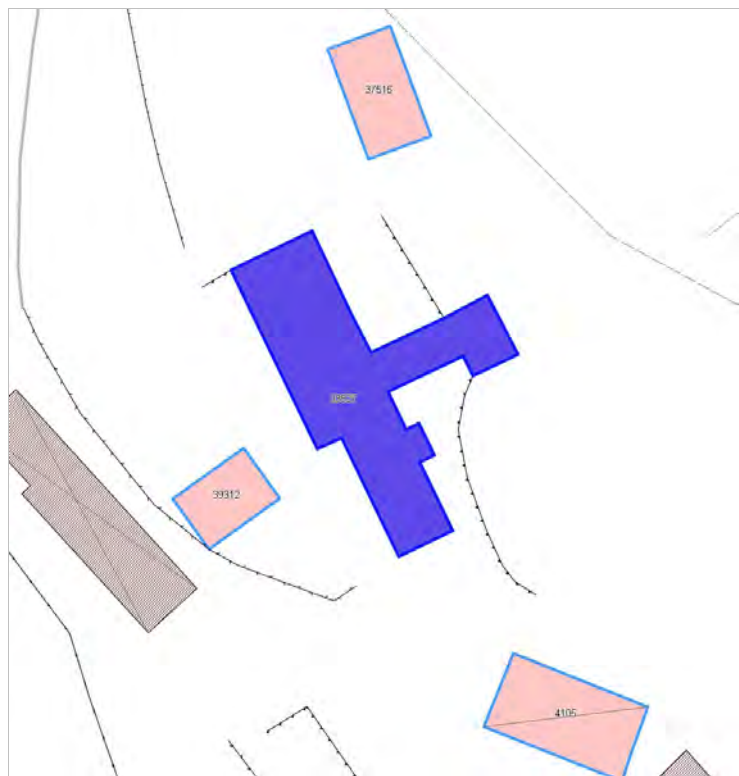


FOTO n° 19376 (edificio 33827)



FOTO n° 19377 (edificio 33827)

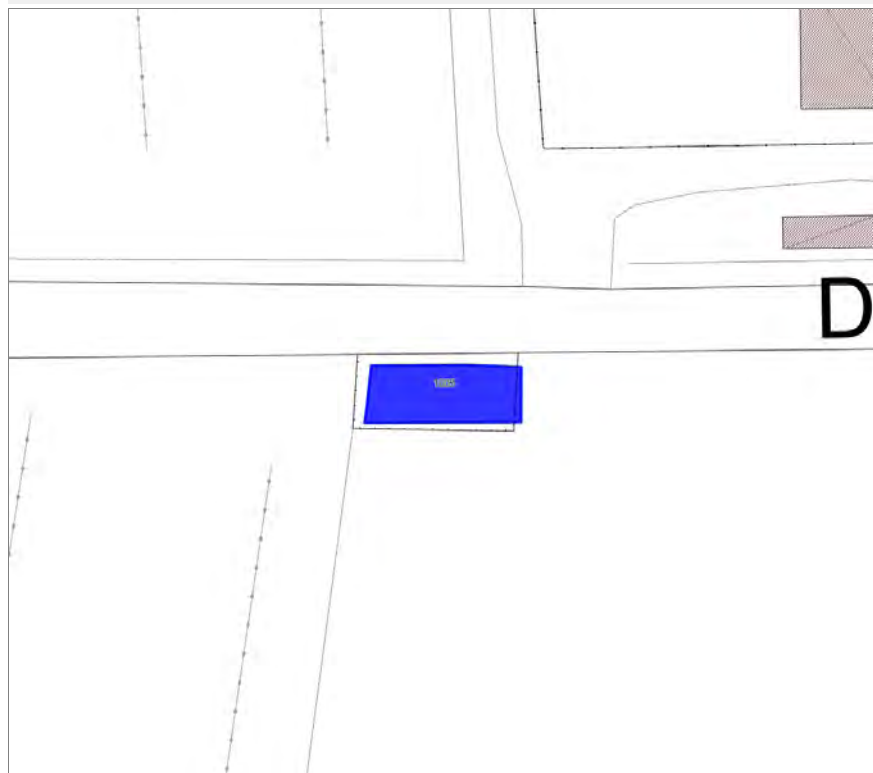


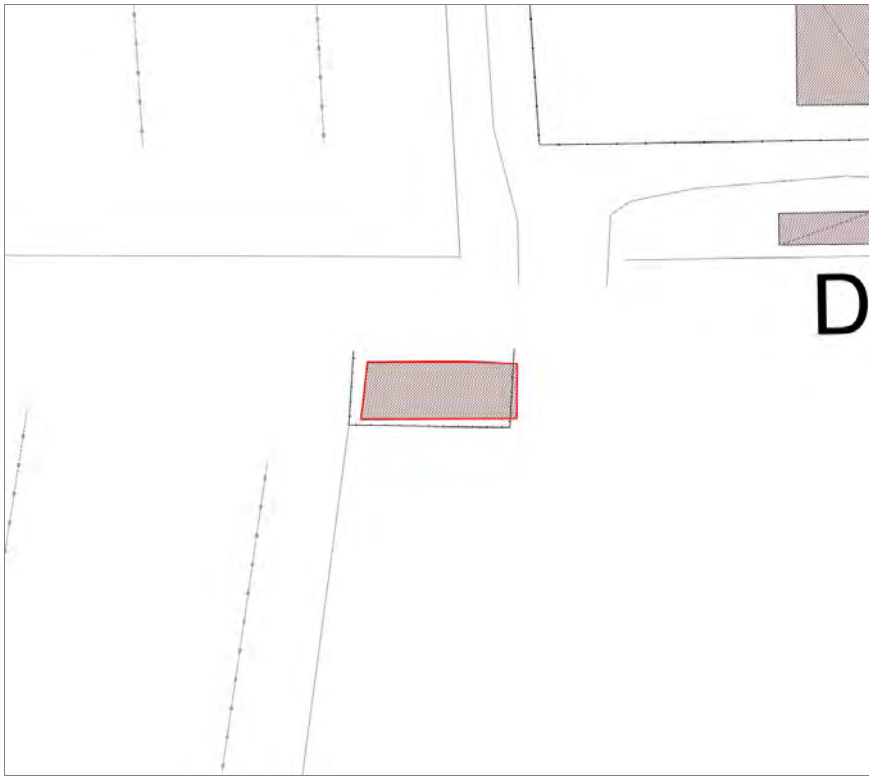
FOTO n° 19378 (edificio 33827)



Edifici associati alla Scheda:

ID 1005





Informazioni sulla Scheda

Informazioni sulla Scheda

- **Data rilevazione** 24/08/2019
- **Località** NAVE
- **Denominazione** Via dei Sillori

Informazioni sull'Edificio 1005

- **Usò prevalente:** non in uso
- **Usi presenti:** non in uso

Edifici di impianto storico

- **Altri edifici:** rudere



FOTO n° 21755 (edificio 1005)



Edifici associati alla Scheda:

ID 13739





DEI

Informazioni sulla Scheda

Informazioni sulla Scheda

- **Data rilevazione** 24/08/2019
- **Località** NAVE
- **Denominazione** Via dei Sillori

Informazioni sull'Edificio 13739

- **Usi prevalenti:** non in uso
- **Usi presenti:** non in uso

Manufatti e altri edifici

- **Accessori:** altro

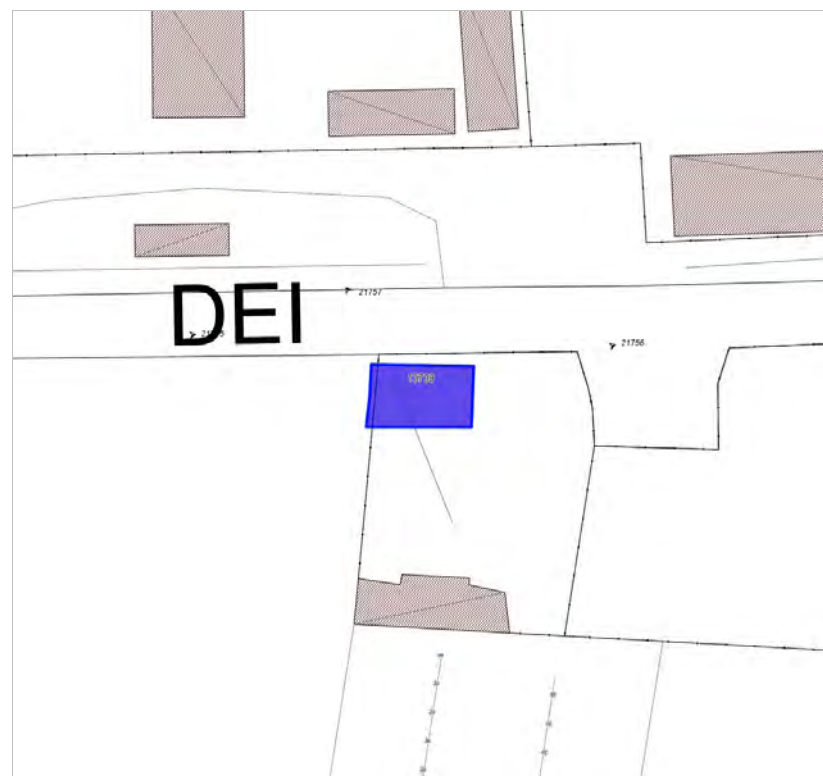


FOTO n° 21756 (edificio 13739)



FOTO n° 21757 (edificio 13739)





Informazioni sulla Scheda

Informazioni sulla Scheda

- Data rilevazione 24/08/2019
- Località NAVE
- Denominazione Via Sarzanese

Informazioni sull'Edificio 15613

- **Usi prevalenti:** accessorio
 - **Usi presenti:** accessorio
- Manufatti e altri edifici**
- **Accessori:** garage

Informazioni sull'Edificio 31783

- **Usi prevalenti:** non rilevabile

Informazioni sull'Edificio 31784

- **Usi prevalenti:** non rilevabile

Informazioni sull'Edificio 31785

- **Usi prevalenti:** residenziale
 - **Usi presenti:** accessorio; residenziale permanente
 - **Numero alloggi:** 2
- Edifici di impianto storico**
- **Edifici di matrice rurale:** casa padronale

Informazioni sull'Edificato Minore 1965

Tipo
tettoia

FOTO n° 21700 (edificio 15613)



FOTO n° 21702 (edificio 31785)



FOTO n° 21703 (edificio 31785)



FOTO n° 21693 (edificio minore 1965)



Edificati Minori associati alla Scheda:
ID 1978 | ID 1979 | ID 1980 | ID 1981 | ID 1982





Informazioni sulla Scheda

Informazioni sulla Scheda

- **Data rilevazione** 24/08/2019
- **Non rilevabile:** Non accessibile
- **Località** NAVE
- **Denominazione** Via Sarzanese

Informazioni sull'Edificato Minore 1978

Informazioni sull'Edificato Minore 1979

Informazioni sull'Edificato Minore 1980

Informazioni sull'Edificato Minore 1981

Informazioni sull'Edificato Minore 1982

Edifici associati alla Scheda:

ID 34379





Informazioni sulla Scheda

Informazioni sulla Scheda

- **Data rilevazione** 24/08/2019
- **Località** NAVE
- **Denominazione** Via Sarzanese

Informazioni sull'Edificio 34379

- **Usò prevalente:** residenziale
- **Usi presenti:** residenziale permanente
- **Numero alloggi:** 1

Edifici di impianto storico

- **Edifici con tipologie edilizie di base:** edifici con preminenza dei caratteri "in linea"

Rilievi fotografici



FOTO n° 21668 (edificio 34379)



FOTO n° 21669 (edificio 34379)



FOTO n° 21670 (edificio 34379)



FOTO n° 21671 (edificio 34379)



Edificati Minori associati alla Scheda:

ID 1983 | ID 1984





Informazioni sulla Scheda

Informazioni sulla Scheda

- **Data rilevazione** 24/08/2019
- **Non rilevabile:** Non accessibile
- **Località** NAVE
- **Denominazione** Via Sarzanese

Informazioni sull'Edificato Minore 1983

Informazioni sull'Edificato Minore 1984

Edifici associati alla Scheda:

ID 499 | ID 27419 | ID 33412 | ID 33995 |





Informazioni sulla Scheda

Informazioni sulla Scheda

- **Data rilevazione** 24/08/2019
- **Località** NAVE
- **Denominazione** Via Sarzanese

Informazioni sull'Edificio 499

- **Uso prevalente:** residenziale
- **Usi presenti:** residenziale permanente
- **Numero alloggi:** 4

Edifici di impianto storico

- **Edifici con tipologie edilizie di base:** edifici con preminenza dei caratteri "in schiera"

Informazioni sull'Edificio 27419

- **Uso prevalente:** accessorio
- **Usi presenti:** accessorio

Manufatti e altri edifici

- **Accessori:** ripostigli, rimessaggi, box

Informazioni sull'Edificio 33412

- **Uso prevalente:** accessorio
- **Usi presenti:** accessorio

Manufatti e altri edifici

- **Accessori:** ripostigli, rimessaggi, box

Informazioni sull'Edificio 33995

- **Uso prevalente:** accessorio
- **Usi presenti:** accessorio

Manufatti e altri edifici

- **Accessori:** ripostigli, rimessaggi, box



FOTO n° 21660 (edificio 499)



FOTO n° 21661 (edificio 499)



FOTO n° 21662 (edificio 499)

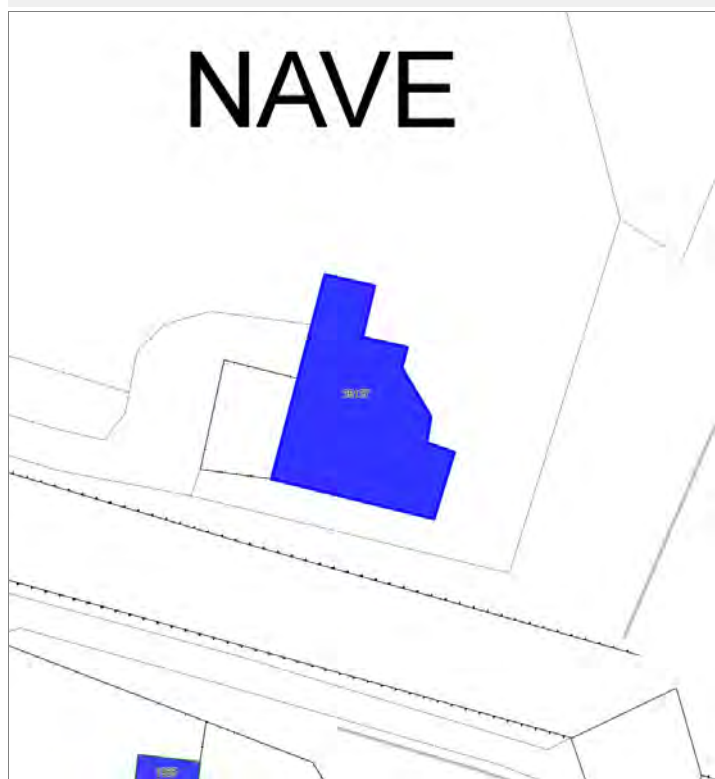


FOTO n° 21781 (edificio 499)

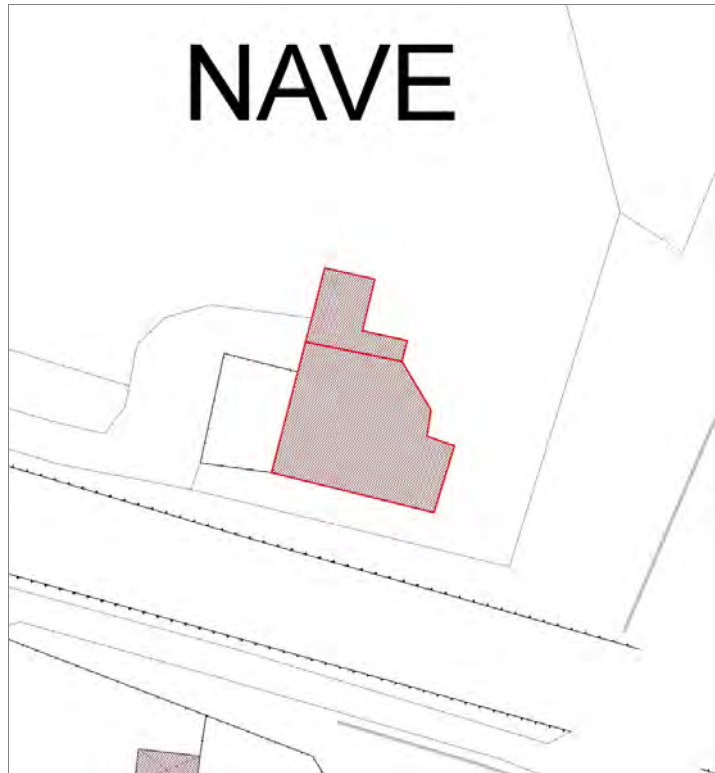


Edifici associati alla Scheda:

ID 35137



NAVE



Informazioni sulla Scheda

Informazioni sulla Scheda

- **Data rilevazione** 24/08/2019
- **Località** NAVE
- **Denominazione** Via Sarzanese

Informazioni sull'Edificio 35137

- **Usi prevalenti:** residenziale
- **Usi presenti:** lavori in corso

Edifici di impianto storico

- **Edifici con tipologie edilizie di base:** edifici con preminenza dei caratteri "in linea"

NAVE

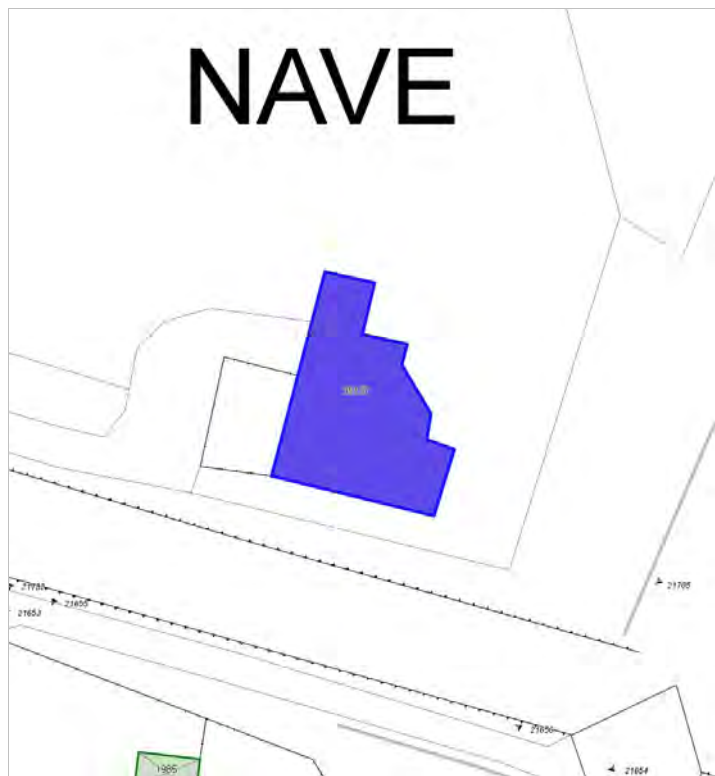


FOTO n° 21652 (edificio 35137)



FOTO n° 21653 (edificio 35137)



FOTO n° 21654 (edificio 35137)



FOTO n° 21705 (edificio 35137)

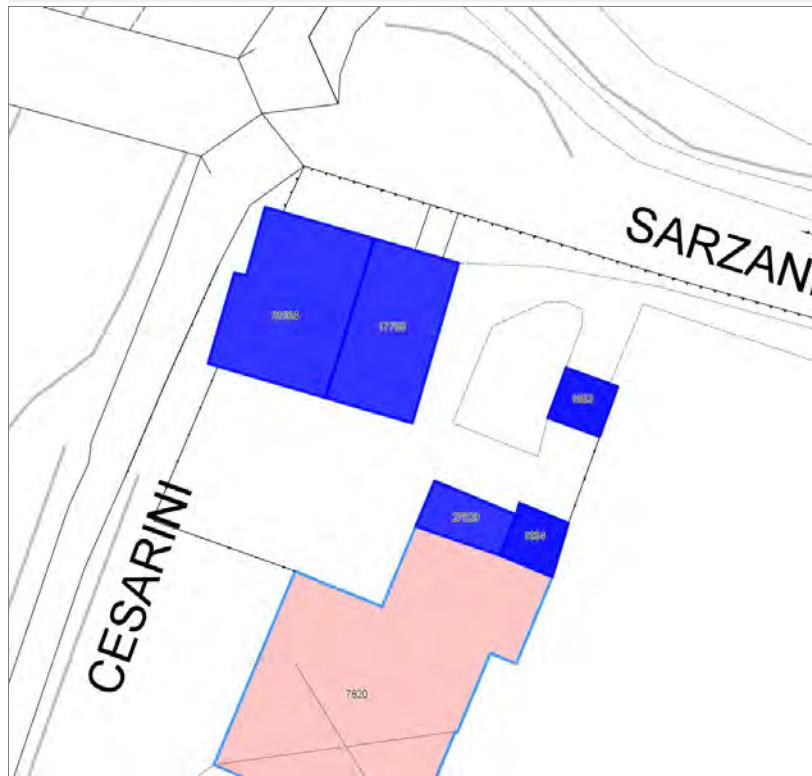


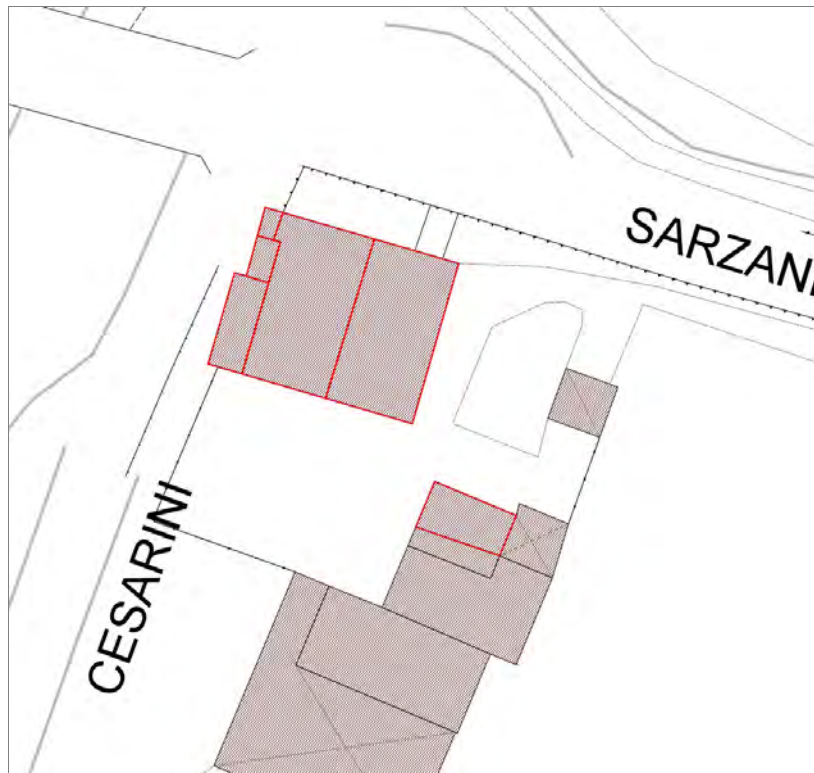
Edifici associati alla Scheda:

ID 17799 | ID 27029 | ID 31564 |

Edificati Minori associati alla Scheda:

ID 1963 | ID 1964 |





Informazioni sulla Scheda

Informazioni sulla Scheda

- Data rilevazione 24/08/2019
- Località NAVE
- Denominazione Via Sarzanese

Informazioni sull'Edificio 17799

- **Usò prevalente:** residenziale
- **Usi presenti:** residenziale permanente
- **Numero alloggi:** 1

Edifici di impianto storico

- **Edifici con tipologie edilizie di base:** edifici con preminenza dei caratteri "in linea"

Informazioni sull'Edificio 27029

- **Usò prevalente:** non in uso
- **Usi presenti:** non in uso

Edifici di impianto storico

- **Edifici di matrice rurale:** fienili, stalle, manufatti di rimessaggio, ecc.

Informazioni sull'Edificio 31564

- **Usò prevalente:** residenziale
- **Usi presenti:** residenziale permanente
- **Numero alloggi:** 1

Edifici di impianto storico

- **Edifici con tipologie edilizie di base:** edifici con preminenza dei caratteri "in linea"

Informazioni sull'Edificato Minore 1963

Tipo

baracca, manufatto precario

Informazioni sull'Edificato Minore 1964

Tipo

baracca, manufatto precario

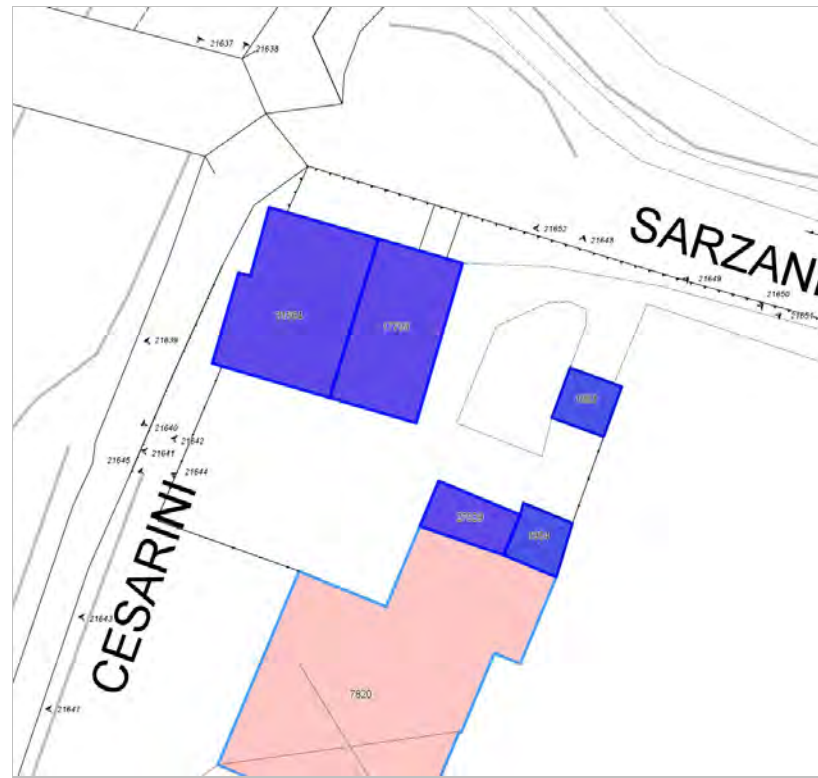


FOTO n° 21638 (edificio 17799)



FOTO n° 21645 (edificio 17799)



FOTO n° 21646 (edificio 17799)



FOTO n° 21641 (edificio 27029)



FOTO n° 21642 (edificio 27029)



FOTO n° 21648 (edificio 27029)



FOTO n° 21637 (edificio 31564)



FOTO n° 21639 (edificio 31564)



FOTO n° 21640 (edificio 31564)



FOTO n° 21649 (edificato minore 1963)



FOTO n° 21650 (edificato minore 1964)



Edifici associati alla Scheda:

ID 19517

Edificati Minori associati alla Scheda:

ID 1985





Informazioni sulla Scheda

Informazioni sulla Scheda

- **Data rilevazione** 24/08/2019
- **Località** NAVE
- **Denominazione** Via Sarzanese

Informazioni sull'Edificio 19517

- **Usò prevalente:** residenziale
- **Usi presenti:** residenziale permanente
- **Numero alloggi:** 2

Edifici di impianto storico

- **Edifici con tipologie edilizie di base:** edilizia con tipologia incerta ottenuta per trasformazioni di edifici piú antichi

Informazioni sull'Edificato Minore 1985

Tipo
tettoia

Rilievi fotografici



FOTO n° 21658 (edificio 19517)



FOTO n° 21659 (edificio 19517)

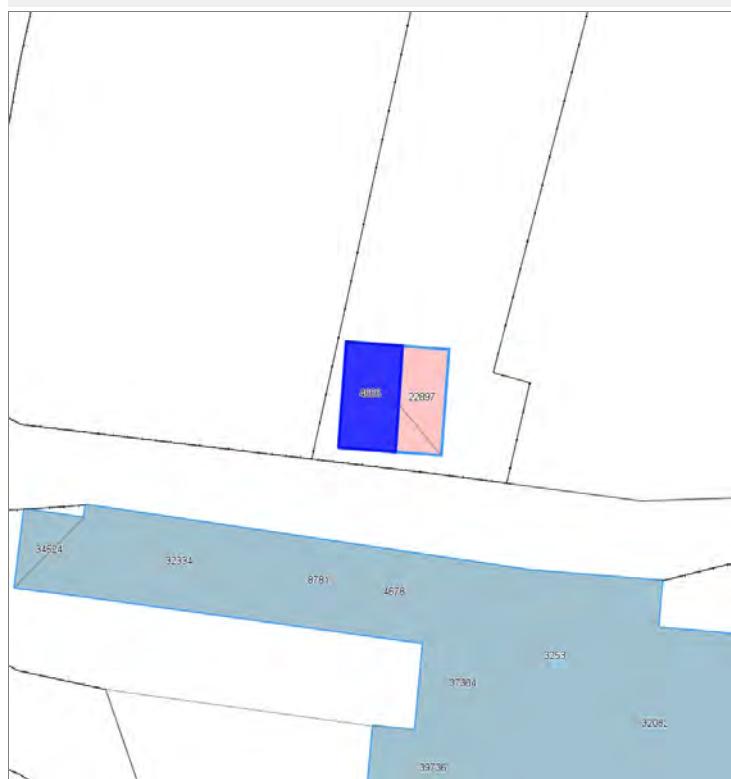


FOTO n° 21782 (edificio minore 1985)



Edifici associati alla Scheda:

ID 4666





Informazioni sulla Scheda

Informazioni sulla Scheda

- **Data rilevazione** 25/08/2019
- **Località** NAVE
- **Denominazione** via dei Lippi Bassi

Informazioni sull'Edificio 4666

Edifici di impianto storico

- **Altri edifici:** rudere

Rilievi fotografici

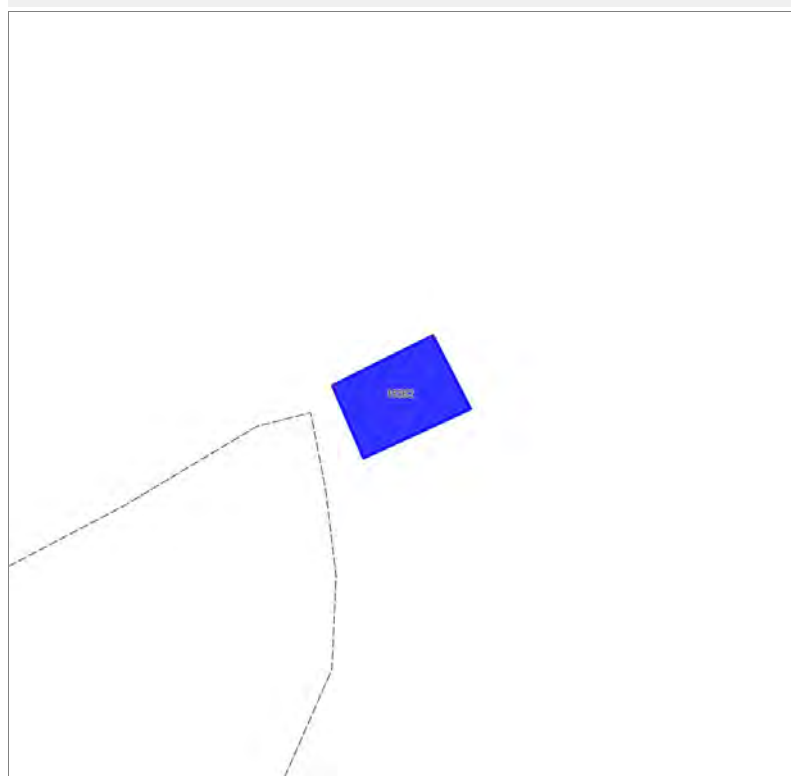


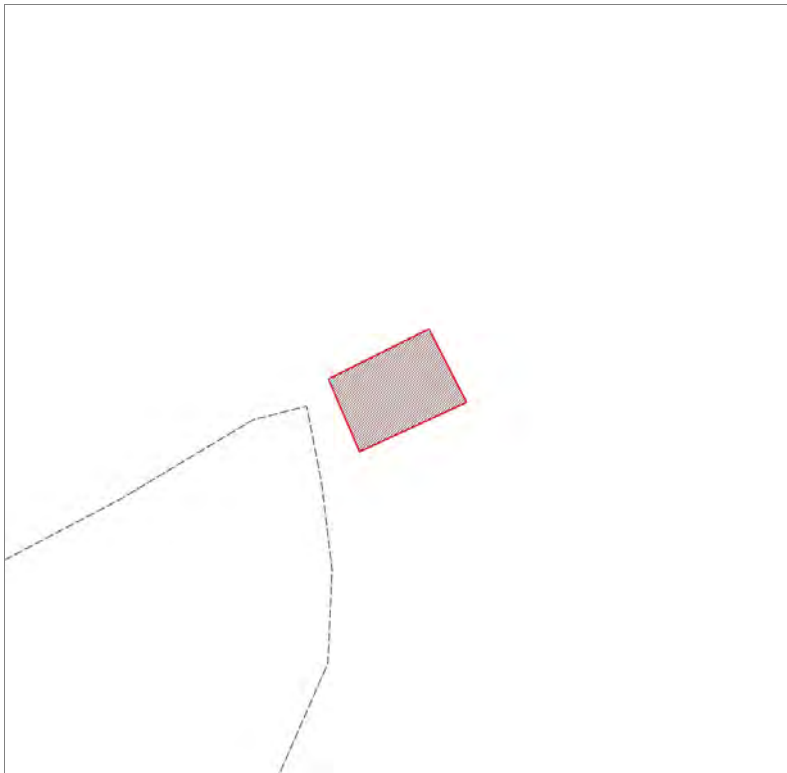
FOTO n° 21934 (edificio 4666)



Edifici associati alla Scheda:

ID 16362





Informazioni sulla Scheda

Informazioni sulla Scheda

- **Data rilevazione** 26/08/2019
- **Non rilevabile:** Non rilevabile per strada non percorribile
- **Località** CAPPELLA
- **Denominazione** A Trapano

Informazioni sull'Edificio 16362

- **Usò prevalente:** non rilevabile

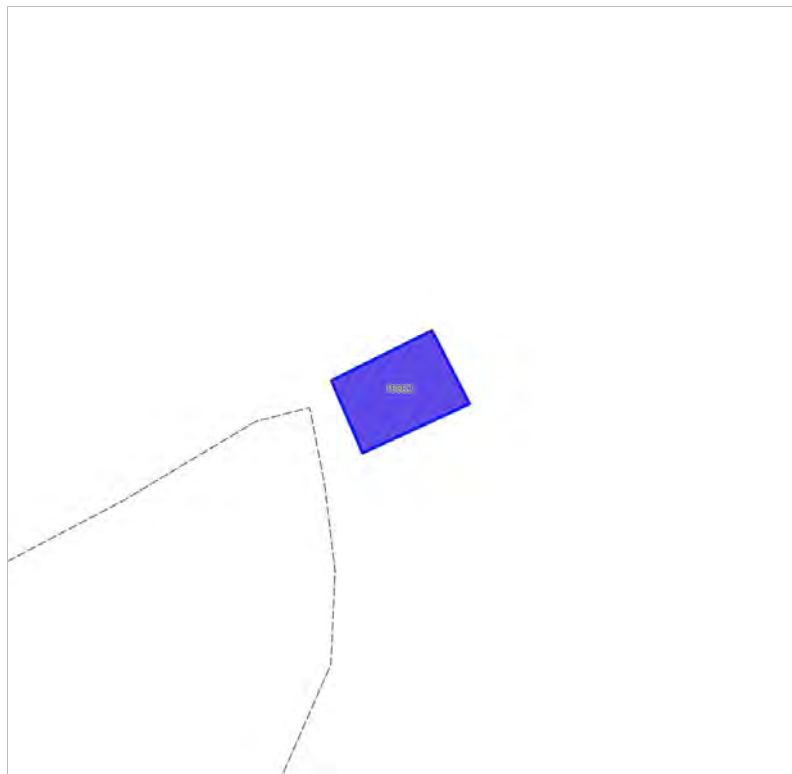


FOTO n° 22325 (scheda)



Report Scheda Edifici sparsi Le Fornacette N°1086

Edifici associati alla Scheda:

ID 11092 | ID 16595 | ID 19200 | ID 21871 | ID 31300 | ID 36799 | ID 38081 | ID 40952

Edificati Minori associati alla Scheda:

ID 917 | ID 918 | ID 919





Informazioni sulla Scheda

Informazioni sulla Scheda

- **Data rilevazione** 26/08/2019
- **Località** MONTUOLO
- **Denominazione** Le Fornacette

Informazioni sull'Edificio 11092

- **Usi prevalente:** accessorio
- **Usi presenti:** accessorio

Manufatti e altri edifici

- **Accessori:** garage

Informazioni sull'Edificio 16595

- **Usi prevalente:** accessorio
- **Usi presenti:** accessorio

Manufatti e altri edifici

- **Accessori:** garage

Informazioni sull'Edificio 19200

- **Usi prevalente:** residenziale
- **Usi presenti:** residenziale permanente
- **Numero alloggi:** 1

Edifici di impianto storico

- **Edifici con tipologie edilizie di base:** edifici con preminenza dei caratteri "in linea"

Informazioni sull'Edificio 21871

- **Usi prevalente:** non in uso
- **Usi presenti:** non in uso

Edifici di impianto storico

- **Edifici di matrice rurale:** casa colonica isolata

Informazioni sull'Edificio 31300

- **Usi prevalente:** non rilevabile

Manufatti e altri edifici

- **Accessori:** ripostigli, rimessaggi, box

Informazioni sull'Edificio 36799

- **Usi prevalente:** residenziale
- **Usi presenti:** residenziale permanente
- **Numero alloggi:** 1

Edifici di impianto storico

- **Edifici con tipologie edilizie di base:** edifici con preminenza dei caratteri "in linea"

Informazioni sull'Edificio 38081

- **Usi prevalente:** accessorio
- **Usi presenti:** accessorio

Manufatti e altri edifici

- **Accessori:** ripostigli, rimessaggi, box

Informazioni sull'Edificio 40952

- **Usò prevalente:** non in uso
- **Usi presenti:** non in uso

Edifici di impianto storico

- **Edifici con tipologie edilizie di base:** edifici con preminenza dei caratteri "in linea"

Informazioni sull'Edificato Minore 917

Tipo
tettoia

Informazioni sull'Edificato Minore 918

Tipo
tettoia

Informazioni sull'Edificato Minore 919

Tipo
loggiato

Rilievi fotografici



FOTO n° 11860 (edificio 11092)



FOTO n° 11861 (edificio 16595)



FOTO n° 11856 (edificio 19200)



FOTO n° 11859 (edificio 19200)



FOTO n° 11873 (edificio 21871)



FOTO n° 11880 (edificio 21871)



FOTO n° 11875 (edificio 36799)



FOTO n° 11893 (edificio 36799)



FOTO n° 11895 (edificio 36799)



FOTO n° 11896 (edificio 36799)



FOTO n° 11863 (edificio 38081)



FOTO n° 11871 (edificio 40952)



FOTO n° 11874 (edificio 40952)



FOTO n° 11877 (edificio 40952)



FOTO n° 11884 (edificio 40952)




FOTO n° 11864 (edificato minore 917)




FOTO n° 11865 (edificato minore 918)

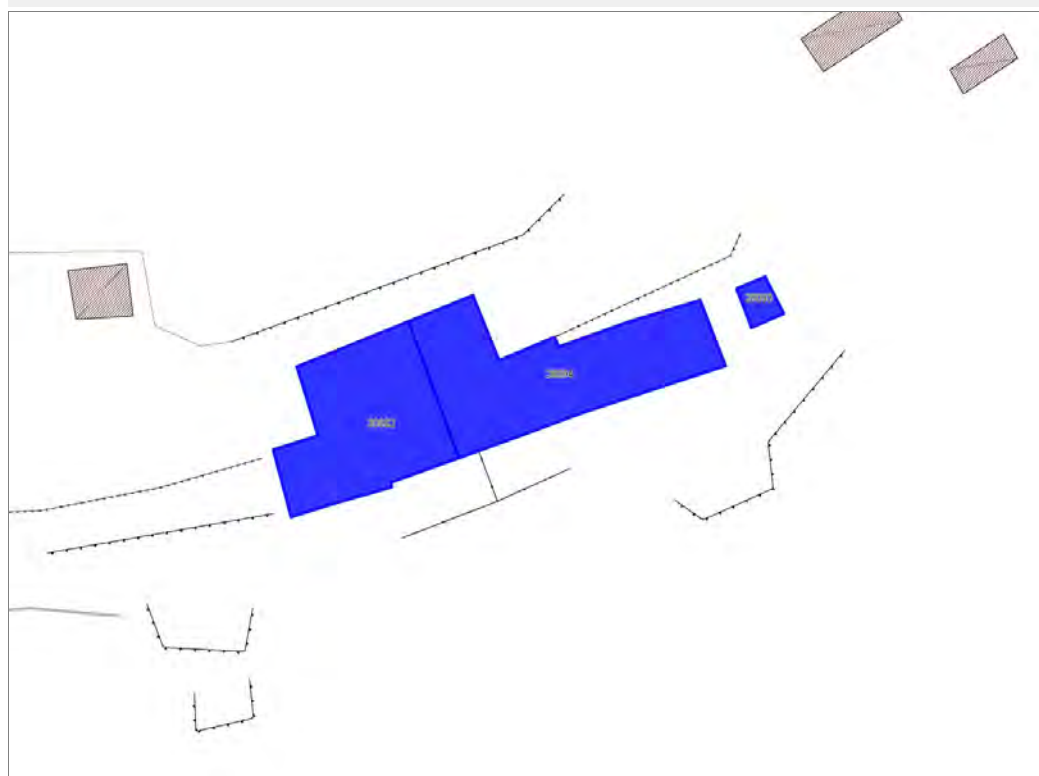


FOTO n° 11897 (edificato minore 919)



Edifici associati alla Scheda:

ID 28093 | ID 28094 | ID 30952





Informazioni sulla Scheda

Informazioni sulla Scheda

- **Data rilevazione** 26/08/2019
- **Località** CAPPELLA
- **Denominazione** Gambogi

Informazioni sull'Edificio 28093

- **Uso prevalente:** non rilevabile

Informazioni sull'Edificio 28094

- **Uso prevalente:** non rilevabile
- **Usi presenti:** non rilevabile

Edifici di impianto storico

- **Edifici di matrice rurale:** casa colonica isolata

Informazioni sull'Edificio 30952

- **Uso prevalente:** residenziale
- **Usi presenti:** residenziale permanente
- **Numero alloggi:** 1

Edifici di impianto storico

- **Edifici di matrice rurale:** casa colonica isolata

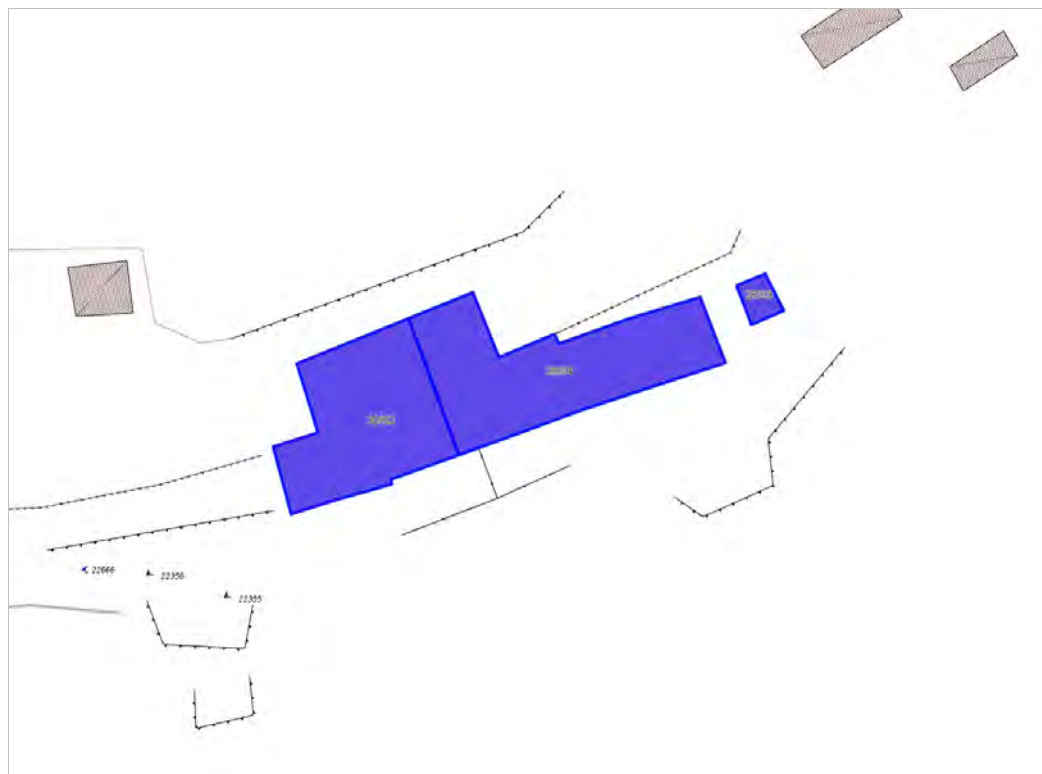


FOTO n° 22363 (scheda)



FOTO n° 22666 (scheda)



FOTO n° 22355 (edificio 30952)



FOTO n° 22356 (edificio 30952)



Edifici associati alla Scheda:

ID 195





Informazioni sulla Scheda

Informazioni sulla Scheda

- **Data rilevazione** 26/08/2019
- **Località** MAGGIANO
- **Denominazione** Via Sarzanese

Informazioni sull'Edificio 195

- **Usò prevalente:** residenziale
- **Usi presenti:** residenziale permanente
- **Numero alloggi:** 2

Edifici di impianto storico

- **Edifici con tipologie edilizie di base:** edifici con preminenza dei caratteri "in linea"



FOTO n° 858 (edificio 195)



FOTO n° 868 (edificio 195)



FOTO n° 869 (edificio 195)



FOTO n° 870 (edificio 195)



Edifici associati alla Scheda:

ID 16572 | ID 19894 | ID 30799





Informazioni sulla Scheda

Informazioni sulla Scheda

- **Data rilevazione** 26/08/2019
- **Località** MAGGIANO
- **Denominazione** Via Sarzanese

Informazioni sull'Edificio 16572

- **Usi prevalente:** residenziale
- **Usi presenti:** residenziale permanente
- **Numero alloggi:** 1

Edifici di impianto storico

- **Edifici di matrice rurale:** casa colonica isolata

Informazioni sull'Edificio 19894

- **Usi prevalente:** residenziale
- **Usi presenti:** residenziale permanente
- **Numero alloggi:** 1

Edifici di impianto storico

- **Edifici di matrice rurale:** casa colonica isolata

Informazioni sull'Edificio 30799

- **Usi prevalente:** residenziale
- **Usi presenti:** residenziale permanente
- **Numero alloggi:** 1

Edifici di impianto storico

- **Edifici di matrice rurale:** fienili, stalle, manufatti di rimessaggio, ecc.

Rilievi fotografici



FOTO n° 824 (edificio 16572)



FOTO n° 827 (edificio 16572)



FOTO n° 833 (edificio 16572)



FOTO n° 782 (edificio 19894)



FOTO n° 784 (edificio 19894)



FOTO n° 821 (edificio 19894)



FOTO n° 787 (edificio 30799)



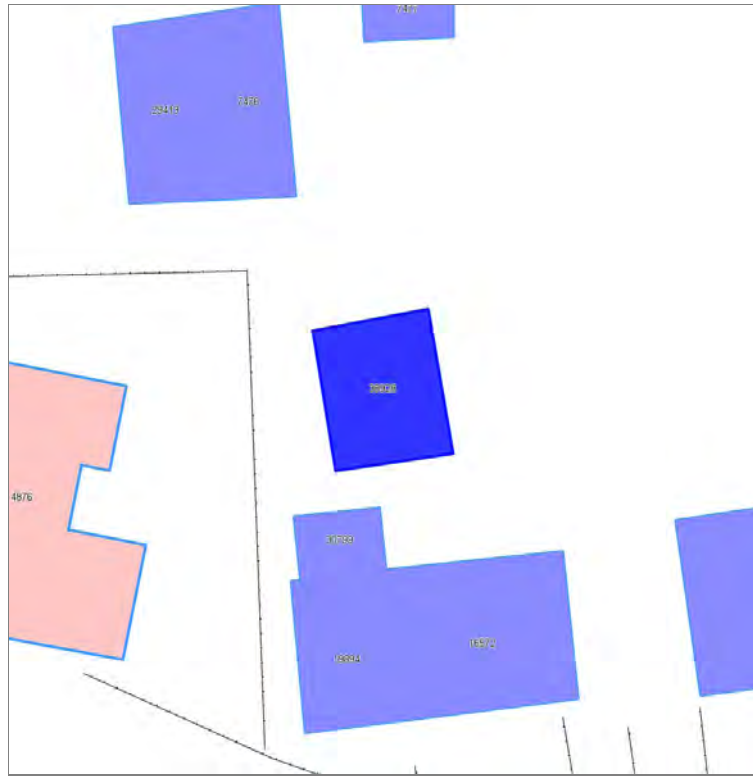
FOTO n° 817 (edificio 30799)



FOTO n° 818 (edificio 30799)



Edifici associati alla Scheda:
ID 38928





Informazioni sulla Scheda

Informazioni sulla Scheda

- **Data rilevazione** 26/08/2019
- **Località** MAGGIANO
- **Denominazione** Via Sarzanese

Informazioni sull'Edificio 38928

- **Usi prevalente:** residenziale
- **Usi presenti:** residenziale permanente
- **Numero alloggi:** 1

Edifici di impianto storico

- **Edifici con tipologie edilizie di base:** edifici con preminenza dei caratteri "in linea"

Rilievi fotografici



FOTO n° 850 (edificio 38928)



FOTO n° 851 (edificio 38928)



FOTO n° 852 (edificio 38928)



FOTO n° 866 (edificio 38928)



Edifici associati alla Scheda:

ID 7476 ID 7477 ID 29413





Informazioni sulla Scheda

Informazioni sulla Scheda

- **Data rilevazione** 26/08/2019
- **Località** MAGGIANO
- **Denominazione** Via Sarzanese

Informazioni sull'Edificio 7476

- **Usò prevalente:** residenziale
- **Usi presenti:** residenziale permanente
- **Numero alloggi:** 1

Edifici di impianto storico

- **Edifici con tipologie edilizie di base:** edifici con preminenza dei caratteri "in linea"

Informazioni sull'Edificio 7477

- **Usò prevalente:** accessorio
- **Usi presenti:** accessorio

Edifici di impianto storico

- **Edifici di matrice rurale:** fienili, stalle, manufatti di rimessaggio, ecc.

Informazioni sull'Edificio 29413

- **Usò prevalente:** residenziale
- **Usi presenti:** residenziale permanente
- **Numero alloggi:** 1

Edifici di impianto storico

- **Edifici con tipologie edilizie di base:** edifici con preminenza dei caratteri "in linea"



FOTO n° 844 (edificio 7476)



FOTO n° 846 (edificio 7476)



FOTO n° 848 (edificio 7477)



FOTO n° 849 (edificio 7477)



FOTO n° 840 (edificio 29413)



FOTO n° 841 (edificio 29413)



FOTO n° 864 (edificio 29413)



Edifici associati alla Scheda:

ID 8934 | ID 17004





Informazioni sulla Scheda

Informazioni sulla Scheda

- **Data rilevazione** 26/08/2019
- **Località** MAGGIANO
- **Denominazione** Al Bigonglari di sopra

Informazioni sull'Edificio 8934

- **Usi prevalenti:** non in uso
- **Usi presenti:** dismesso

Edifici di impianto storico

- **Edifici di matrice rurale:** fienili, stalle, manufatti di rimessaggio, ecc.

Informazioni sull'Edificio 17004

- **Usi prevalenti:** residenziale
- **Usi presenti:** residenziale permanente
- **Numero alloggi:** 1

Edifici di impianto storico

- **Edifici di matrice rurale:** fienili, stalle, manufatti di rimessaggio, ecc.



FOTO n° 872 (edificio 8934)



FOTO n° 884 (edificio 8934)



FOTO n° 873 (edificio 17004)



FOTO n° 875 (edificio 17004)

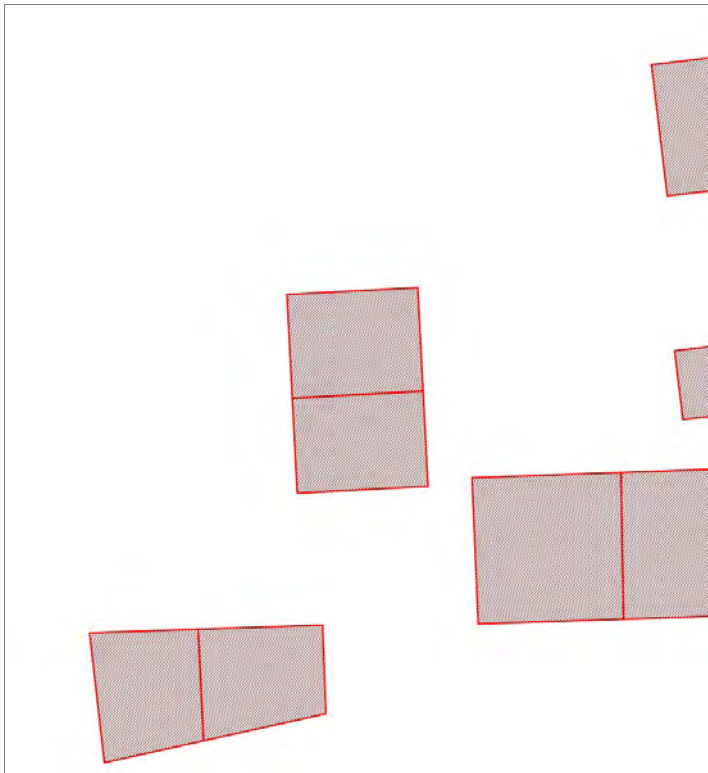


FOTO n° 879 (edificio 17004)



FOTO n° 881 (edificio 17004)





Informazioni sulla Scheda

Informazioni sulla Scheda

- **Data rilevazione** 26/08/2019
- **Località** MAGGIANO
- **Denominazione** Al Bigongliari di sopra

Informazioni sull'Edificio 17005

- **Usi prevalenti:** non in uso
- **Usi presenti:** dismesso

Edifici di impianto storico

- **Edifici di matrice rurale:** fienili, stalle, manufatti di rimessaggio, ecc.

Informazioni sull'Edificio 31724

- **Usi prevalenti:** non in uso
- **Usi presenti:** dismesso

Edifici di impianto storico

- **Edifici di matrice rurale:** fienili, stalle, manufatti di rimessaggio, ecc.

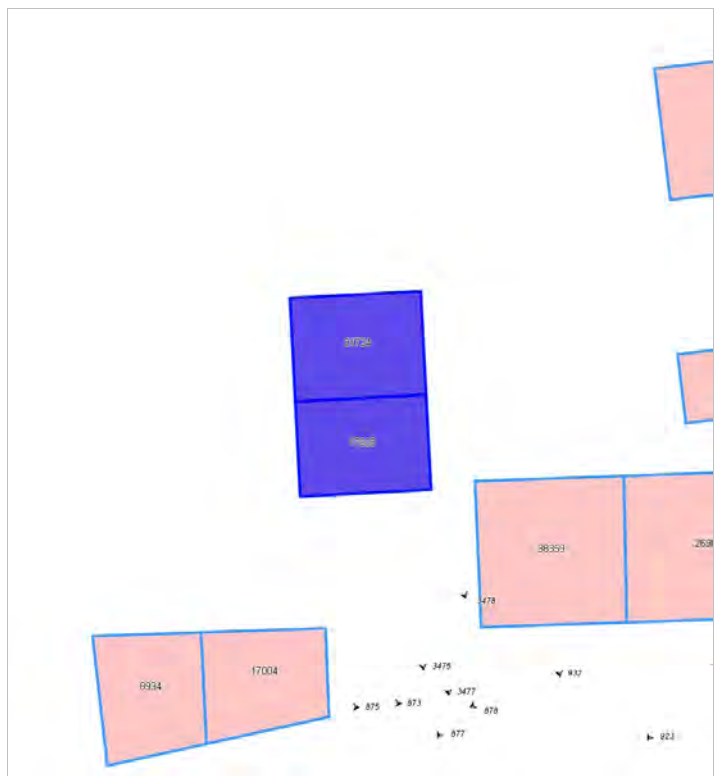


FOTO n° 3475 (edificio 17005)



FOTO n° 3477 (edificio 17005)



FOTO n° 3478 (edificio 31724)



Report Scheda Edifici sparsi Al Bigongiari di sopra N°1096

Edifici associati alla Scheda:

ID 26959 | ID 38359 | ID 39139 |





Informazioni sulla Scheda

Informazioni sulla Scheda

- **Data rilevazione** 26/08/2019
- **Località** MAGGIANO
- **Denominazione** Al Bigongliari di sopra

Informazioni sull'Edificio 26959

- **Usò prevalente:** residenziale
- **Usi presenti:** residenziale permanente
- **Numero alloggi:** 1

Edifici di impianto storico

- **Edifici con tipologie edilizie di base:** edifici con preminenza dei caratteri "in schiera"

Informazioni sull'Edificio 38359

- **Usò prevalente:** non in uso
- **Usi presenti:** dismesso

Edifici di impianto storico

- **Edifici di matrice rurale:** casa colonica isolata

Informazioni sull'Edificio 39139

- **Usò prevalente:** accessorio
- **Usi presenti:** accessorio

Manufatti e altri edifici

- **Accessori:** ripostigli, rimessaggi, box

Rilievi fotografici



FOTO n° 923 (edificio 26959)



FOTO n° 924 (edificio 26959)




FOTO n° 925 (edificio 26959)



FOTO n° 877 (edificio 38359)



FOTO n° 878 (edificio 38359)



FOTO n° 931 (edificio 38359)



FOTO n° 932 (edificio 38359)



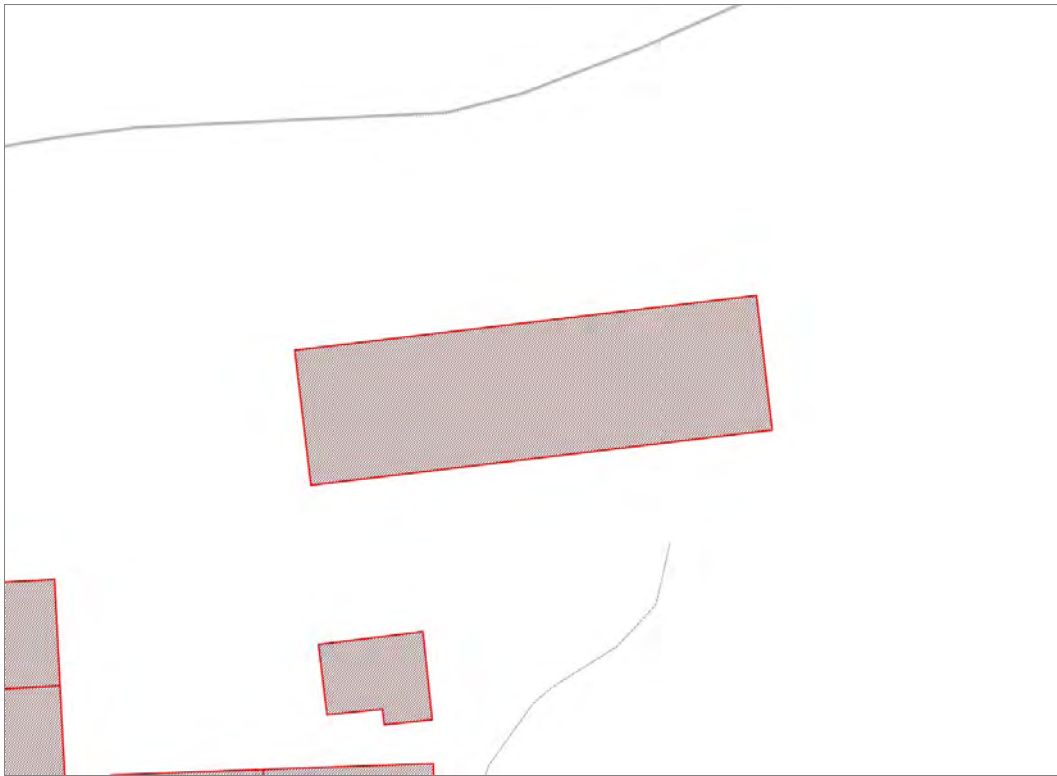
FOTO n° 930 (edificio 39139)



Edifici associati alla Scheda:

ID 31054





Informazioni sulla Scheda

Informazioni sulla Scheda

- **Data rilevazione** 26/08/2019
- **Località** MAGGIANO
- **Denominazione** Al Bigongliari di sopra

Informazioni sull'Edificio 31054

- **Usò prevalente:** residenziale
- **Usi presenti:** residenziale permanente
- **Numero alloggi:** 6

Edifici di impianto storico

- **Edifici di matrice rurale:** casa colonica isolata

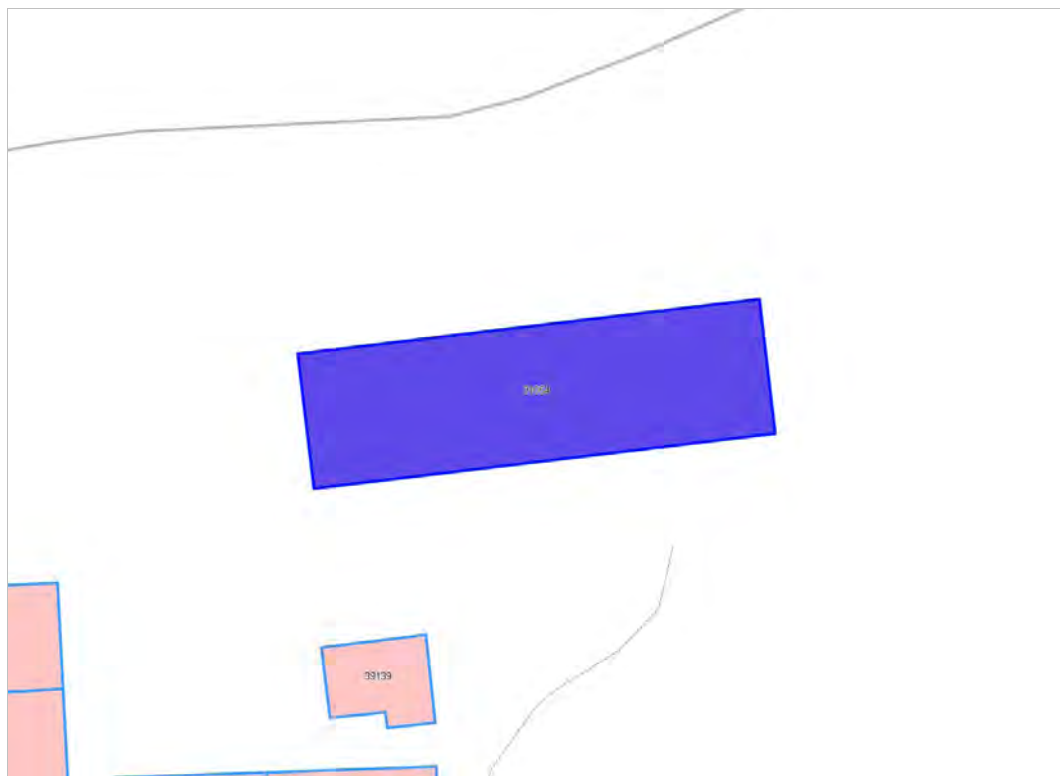


FOTO n° 933 (edificio 31054)



FOTO n° 935 (edificio 31054)



Edifici associati alla Scheda:

ID 1434 | ID 32133 | ID 41450 | ID 41451





Informazioni sulla Scheda

Informazioni sulla Scheda

- **Data rilevazione** 26/08/2019
- **Località** MAGGIANO
- **Denominazione** Via Sarzanese

Informazioni sull'Edificio 1434

- **Usi prevalenti:** accessorio
- **Usi presenti:** accessorio

Manufatti e altri edifici

- **Accessori:** ripostigli, rimessaggi, box

Informazioni sull'Edificio 32133

- **Usi prevalenti:** residenziale
- **Usi presenti:** residenziale permanente
- **Numero alloggi:** 1

Edifici di impianto storico

- **Edifici con tipologie edilizie non di base:** villini

Informazioni sull'Edificio 41450

- **Usi prevalenti:** agricolo e funzioni connesse
- **Usi presenti:** attività produttiva agricola

Manufatti e altri edifici

- **Accessori:** garage

Informazioni sull'Edificio 41451

- **Usi prevalenti:** agricolo e funzioni connesse
- **Usi presenti:** attività produttiva agricola

Edifici di impianto storico

- **Edifici di matrice rurale:** fienili, stalle, manufatti di rimessaggio, ecc.



FOTO n° 2065 (edificio 1434)



FOTO n° 604 (edificio 32133)



FOTO n° 1020 (edificio 32133)



FOTO n° 1021 (edificio 32133)



FOTO n° 1022 (edificio 32133)



FOTO n° 1025 (edificio 32133)



FOTO n° 1007 (edificio 41450)



FOTO n° 1008 (edificio 41450)



FOTO n° 1009 (edificio 41450)



FOTO n° 1010 (edificio 41451)



FOTO n° 1011 (edificio 41451)



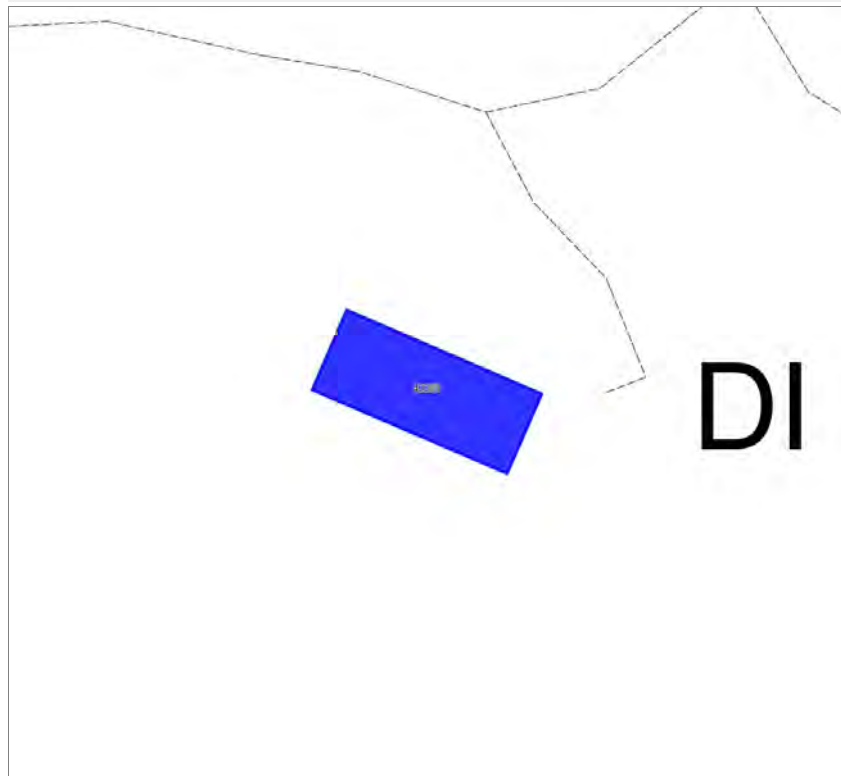
FOTO n° 1015 (edificio 41451)

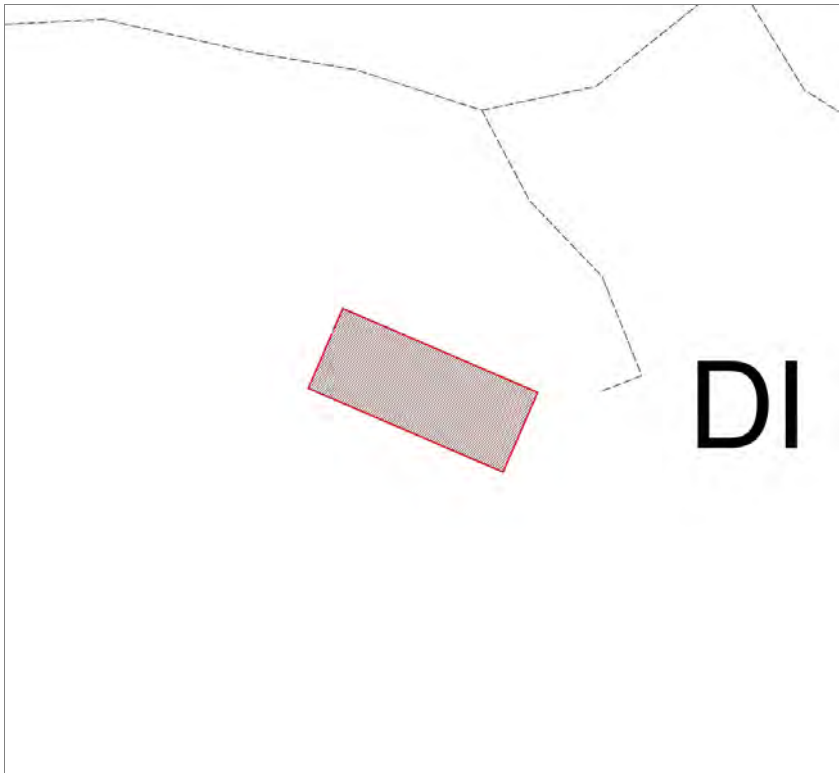


FOTO n° 1016 (edificio 41451)



Edifici associati alla Scheda:
ID 42280





Informazioni sulla Scheda

Informazioni sulla Scheda

- **Data rilevazione** 26/08/2019
- **Non rilevabile:** Non rilevabile per inaccessibilità e mancanza di viabilità
- **Località** CASTAGNORI
- **Denominazione** Casa di Spicciano

Informazioni sull'Edificio 42280

- **Usò prevalente:** non rilevabile

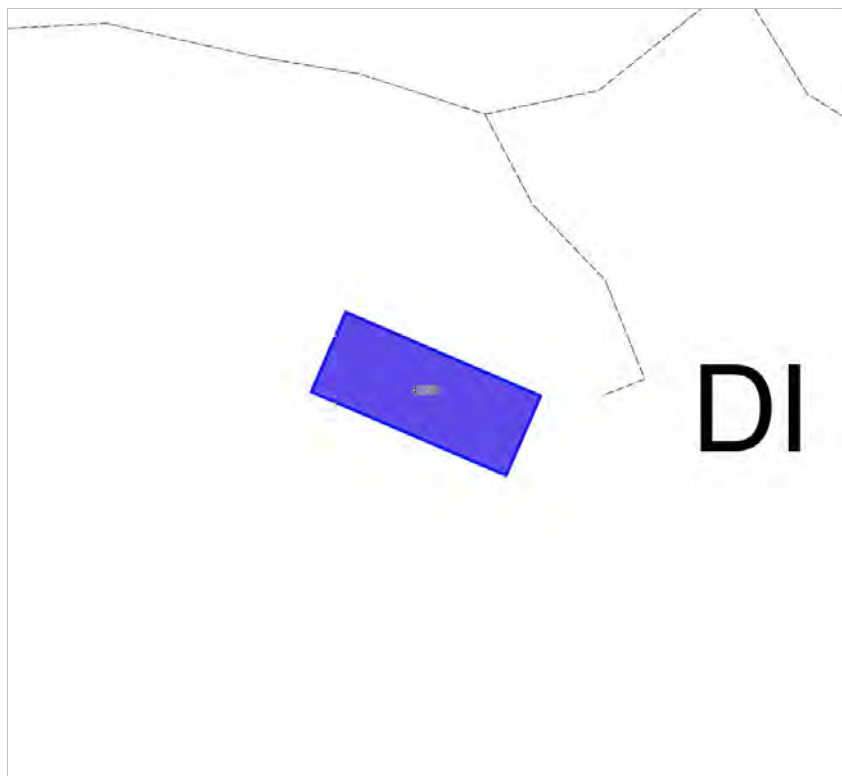


FOTO n° 22498 (scheda)



FOTO n° 22499 (scheda)

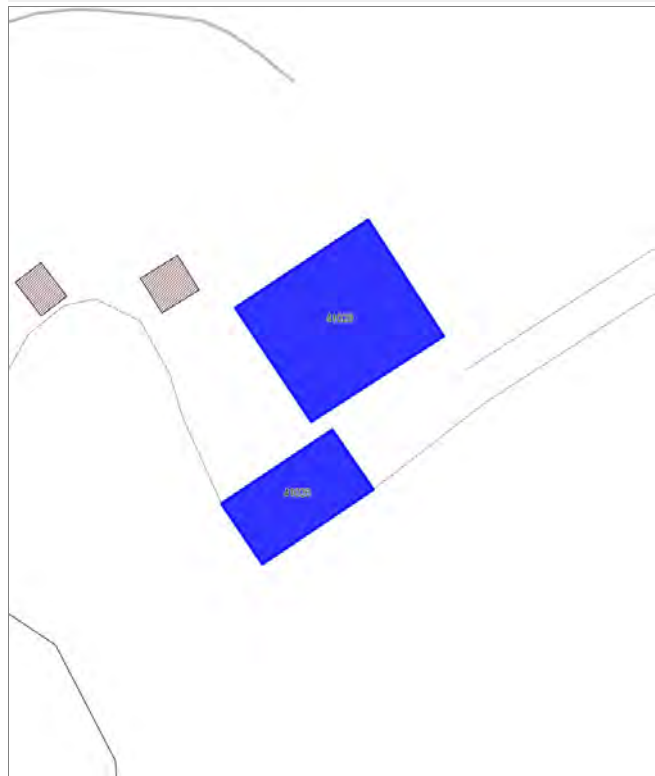


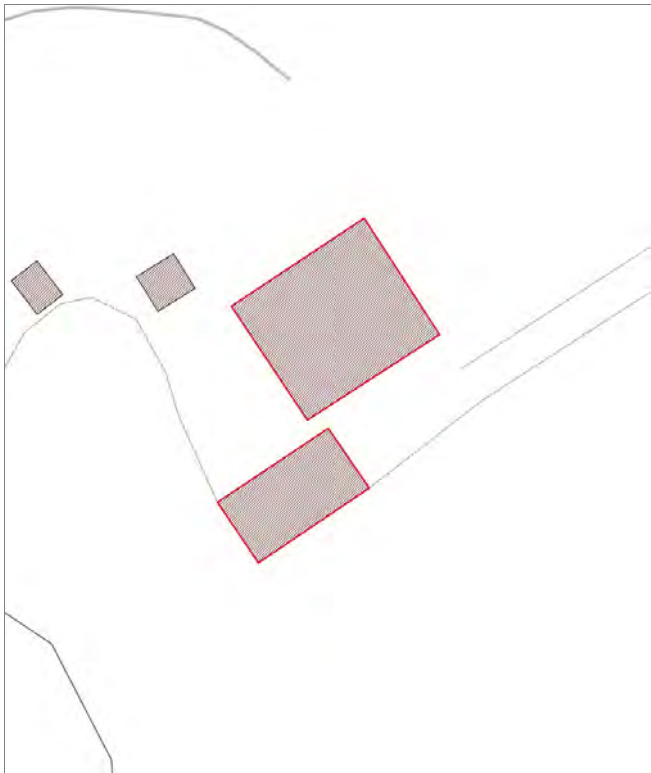
FOTO n° 22497 (edificio 42280)



Edifici associati alla Scheda:

ID 41028 ID 41029





Informazioni sulla Scheda

Informazioni sulla Scheda

- **Data rilevazione** 26/08/2019
- **Località** VECOLI
- **Denominazione** Torrente Freddana

Informazioni sull'Edificio 41028

- **Uso prevalente:** non rilevabile

Informazioni sull'Edificio 41029

- **Uso prevalente:** residenziale
- **Usi presenti:** residenziale permanente
- **Numero alloggi:** 1

Edifici di impianto storico

- **Edifici di matrice rurale:** casa colonica isolata

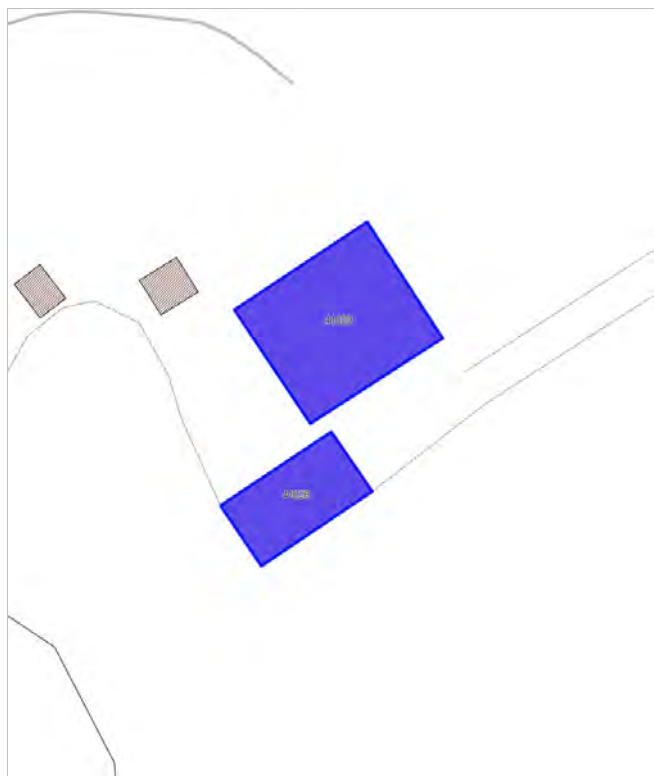


FOTO n° 22514 (scheda)



FOTO n° 22512 (edificio 41029)



FOTO n° 22513 (edificio 41029)




FOTO n° 22515 (edificio 41029)

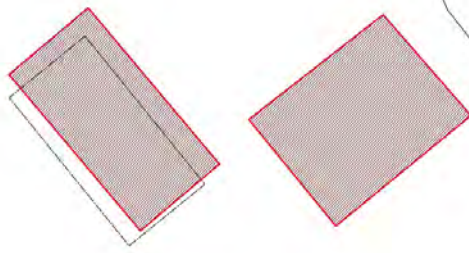


Edifici associati alla Scheda:

ID 3380 | ID 3381



C.



C.

Informazioni sulla Scheda

Informazioni sulla Scheda

- **Data rilevazione** 26/08/2019
- **Località** VECOLI
- **Denominazione** C. Angeloni

Informazioni sull'Edificio 3380

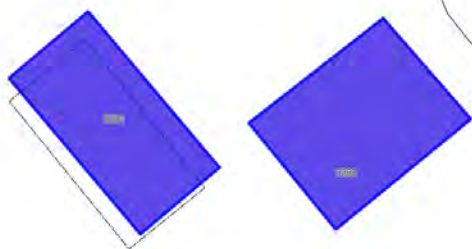
- **Usò prevalente:** residenziale
- **Usi presenti:** residenziale permanente
- **Numero alloggi:** 1

Edifici di impianto storico

- **Edifici con tipologie edilizie di base:** edifici con preminenza dei caratteri "in linea"

Informazioni sull'Edificio 3381

- **Usò prevalente:** non rilevabile



C.

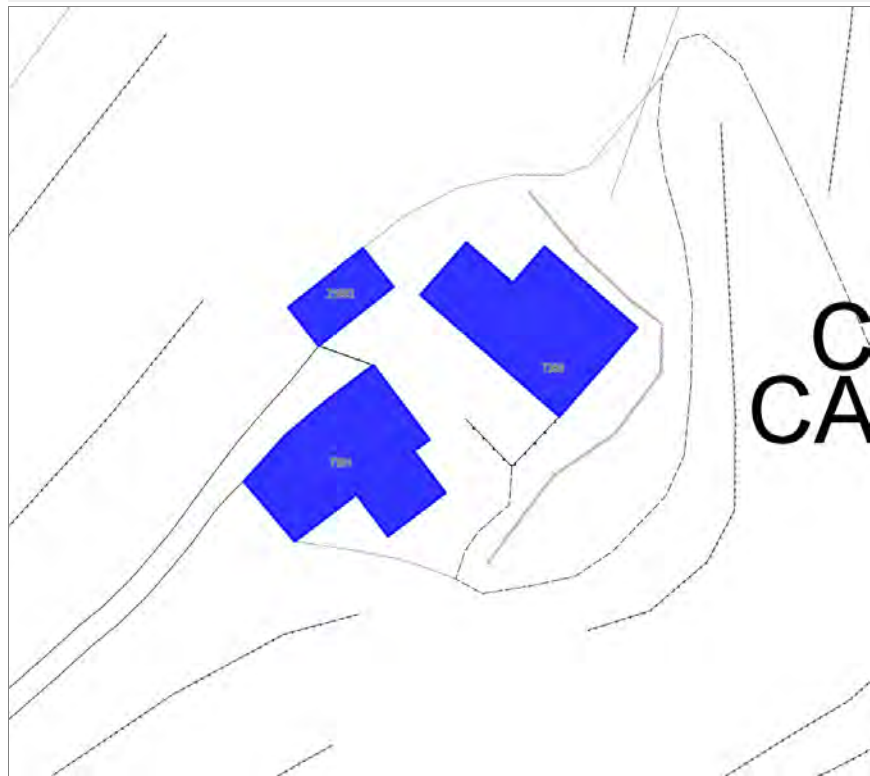
FOTO n° 22564 (scheda)

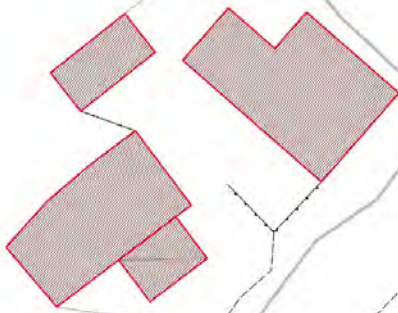


FOTO n° 22563 (edificio 3380)



Edifici associati alla Scheda:
ID 7380 | ID 7381 | ID 21602





C
CA

Informazioni sulla Scheda

Informazioni sulla Scheda

- **Data rilevazione** 27/08/2019
- **Località** CASTAGNORI
- **Denominazione** Casa Casalini

Informazioni sull'Edificio 7380

- **Uso prevalente:** residenziale
- **Usi presenti:** non in uso; dismesso

Edifici di impianto storico

- **Edifici di matrice rurale:** casa colonica isolata

Informazioni sull'Edificio 7381

- **Uso prevalente:** non in uso
- **Usi presenti:** dismesso

Edifici di impianto storico

- **Edifici di matrice rurale:** fienili, stalle, manufatti di rimessaggio, ecc.

Informazioni sull'Edificio 21602

- **Uso prevalente:** non in uso
- **Usi presenti:** non in uso; dismesso

Edifici di impianto storico

- **Altri edifici:** rudere

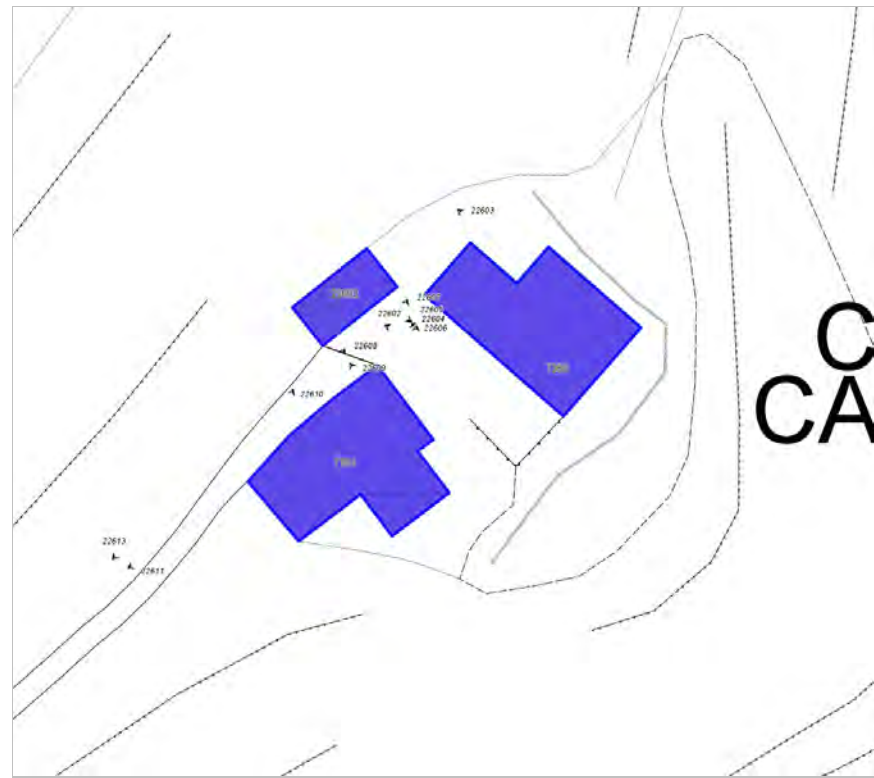


FOTO n° 22602 (edificio 7380)



FOTO n° 22603 (edificio 7380)



FOTO n° 22606 (edificio 7381)



FOTO n° 22607 (edificio 7381)



FOTO n° 22608 (edificio 7381)



FOTO n° 22609 (edificio 7381)



FOTO n° 22610 (edificio 7381)



FOTO n° 22611 (edificio 7381)



FOTO n° 22604 (edificio 21602)



FOTO n° 22605 (edificio 21602)

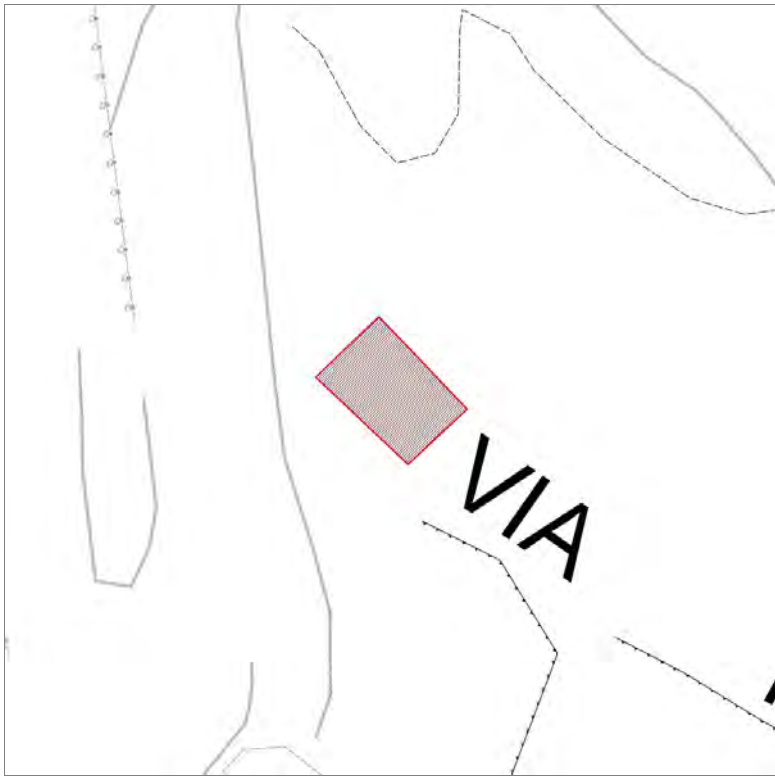


FOTO n° 22613 (edificio 21602)



Edifici associati alla Scheda:
ID 20759





Informazioni sulla Scheda

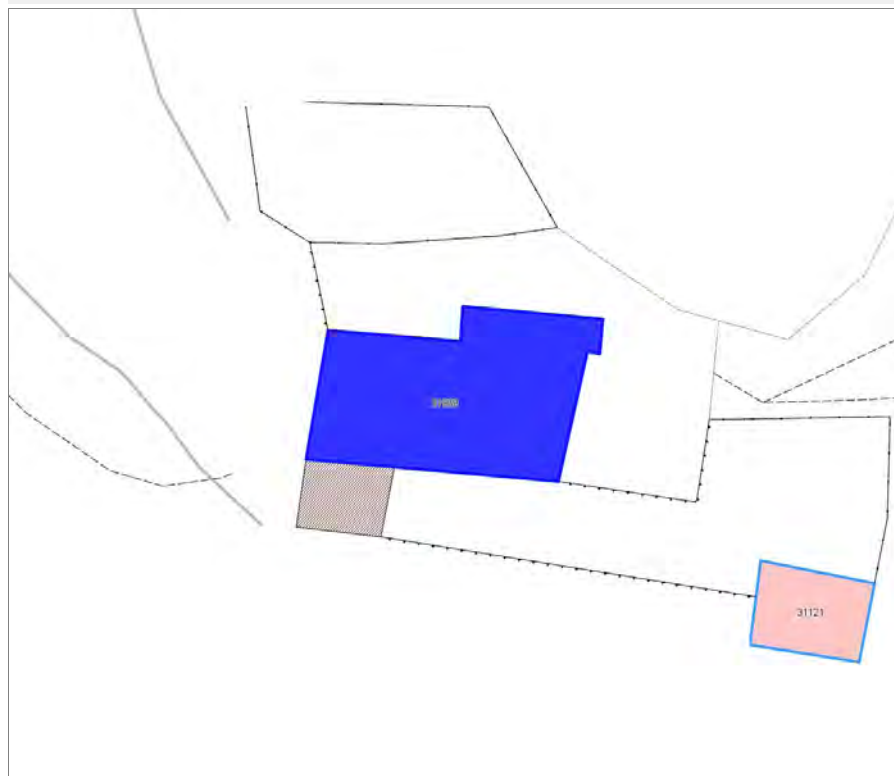
Informazioni sulla Scheda

- **Data rilevazione** 27/08/2019
- **Non rilevabile:** Non rilevabile per impossibilità di accedere nella proprietà dell'Agriturismo le Murelle
- **Località** CAPPELLA
- **Denominazione** Villa Giusti

Informazioni sull'Edificio 20759

- **Usò prevalente:** non rilevabile

Edifici associati alla Scheda:
ID 31969





Informazioni sulla Scheda

Informazioni sulla Scheda

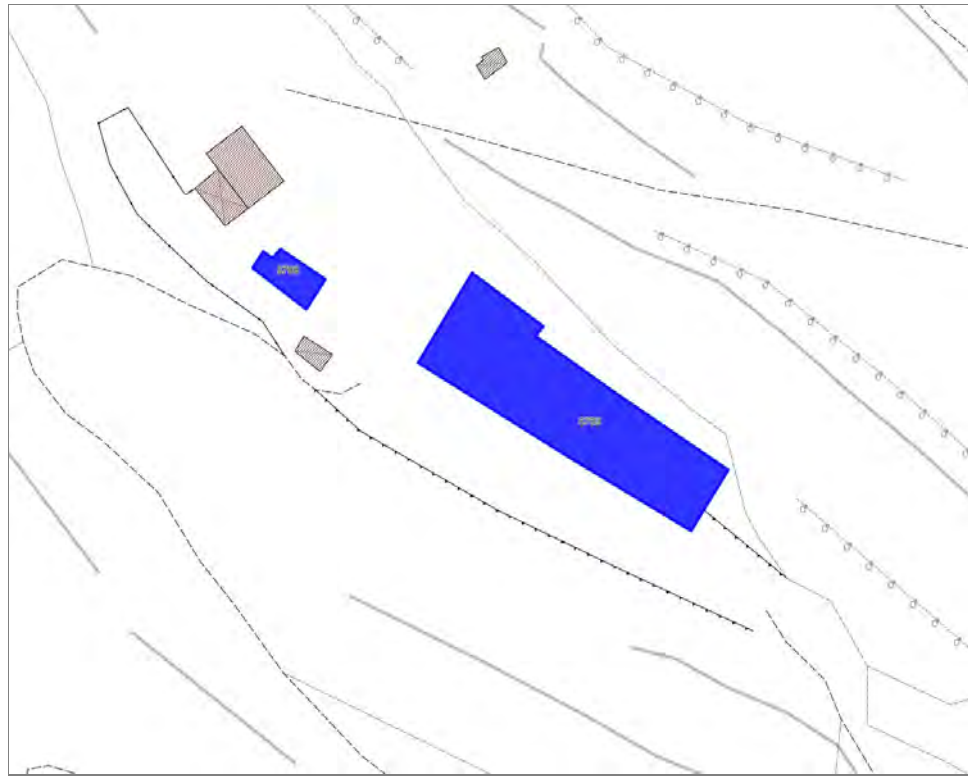
- **Data rilevazione** 27/08/2019
- **Non rilevabile:** Non rilevabile per impossibilità di accedere nella proprietà dell'Agriturismo le Murelle
- **Località** CAPPELLA
- **Denominazione** Villa Giusti

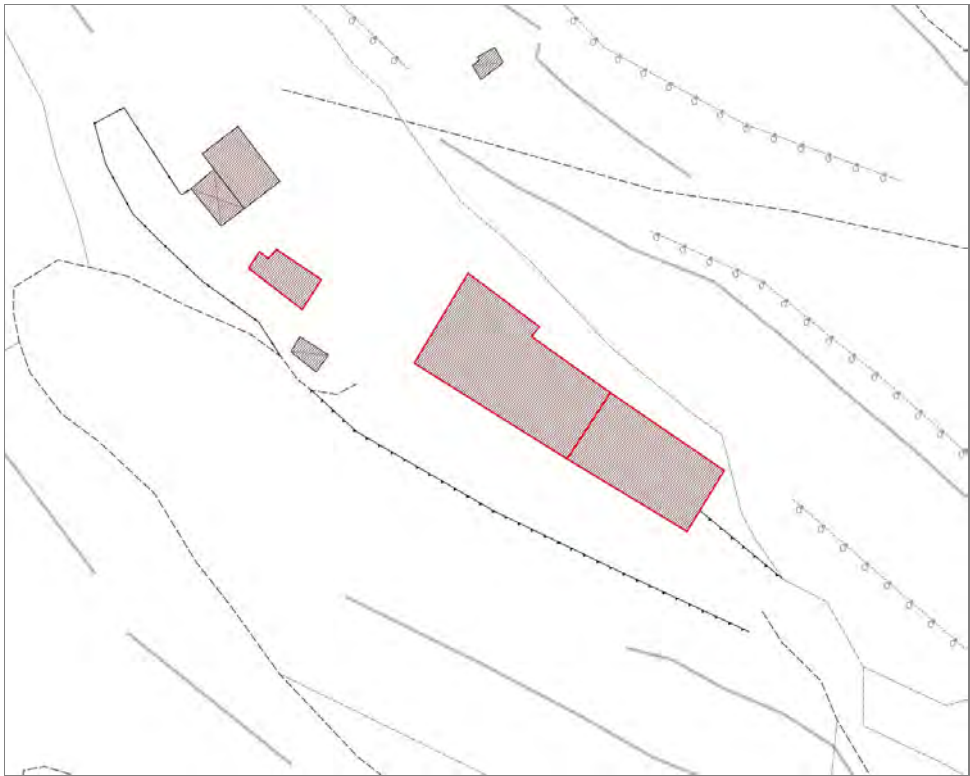
Informazioni sull'Edificio 31969

- **Usò prevalente:** non rilevabile

Edifici associati alla Scheda:

ID 6788 | ID 6789





Informazioni sulla Scheda

Informazioni sulla Scheda

- **Data rilevazione** 27/08/2019
- **Località** CAPPELLA
- **Denominazione** In Vena

Informazioni sull'Edificio 6788

- **Usò prevalente:** non rilevabile

Informazioni sull'Edificio 6789

- **Usò prevalente:** agricolo e funzioni connesse
- **Usi presenti:** agriturismo

Edifici di impianto storico

- **Edifici di matrice rurale:** casa colonica isolata



FOTO n° 22618 (edificio 6789)



Edifici associati alla Scheda:

ID 4944 | ID 15116 | ID 15117 | ID 30119





Informazioni sulla Scheda

Informazioni sulla Scheda

- **Data rilevazione** 27/08/2019
- **Località** CAPPELLA
- **Denominazione** Le Murrelle

Informazioni sull'Edificio 4944

- **Uso prevalente:** non rilevabile

Informazioni sull'Edificio 15116

- **Uso prevalente:** non rilevabile

Informazioni sull'Edificio 15117

- **Uso prevalente:** agricolo e funzioni connesse
- **Usi presenti:** agriturismo; attività produttiva agricola

Edifici di impianto storico

- **Edifici di matrice rurale:** casa colonica isolata

Informazioni sull'Edificio 30119

- **Uso prevalente:** non rilevabile



FOTO n° 22617 (edificio 15117)



Edifici associati alla Scheda:

ID 9673 | ID 34926 | ID 34927 | ID 34928 | ID 34929





AZIENDA AGRICOLA LE MURELLE

Informazioni sulla Scheda

Informazioni sulla Scheda

- **Data rilevazione** 27/08/2019
- **Località** CAPPELLA
- **Denominazione** Azienda Agricola le Murelle

Informazioni sull'Edificio 9673

- **Uso prevalente:** agricolo e funzioni connesse
- **Usi presenti:** agriturismo

Edifici di impianto storico

- **Edifici di matrice rurale:** casa colonica isolata

Informazioni sull'Edificio 34926

- **Uso prevalente:** non rilevabile

Informazioni sull'Edificio 34927

- **Uso prevalente:** non rilevabile

Edifici di impianto storico

- **Edifici di matrice rurale:** fienili, stalle, manufatti di rimessaggio, ecc.

Informazioni sull'Edificio 34928

- **Uso prevalente:** agricolo e funzioni connesse
- **Usi presenti:** attività produttiva agricola

Edifici di impianto storico

- **Edifici di matrice rurale:** fienili, stalle, manufatti di rimessaggio, ecc.

Informazioni sull'Edificio 34929

- **Uso prevalente:** non rilevabile



FOTO n° 22614 (edificio 9673)



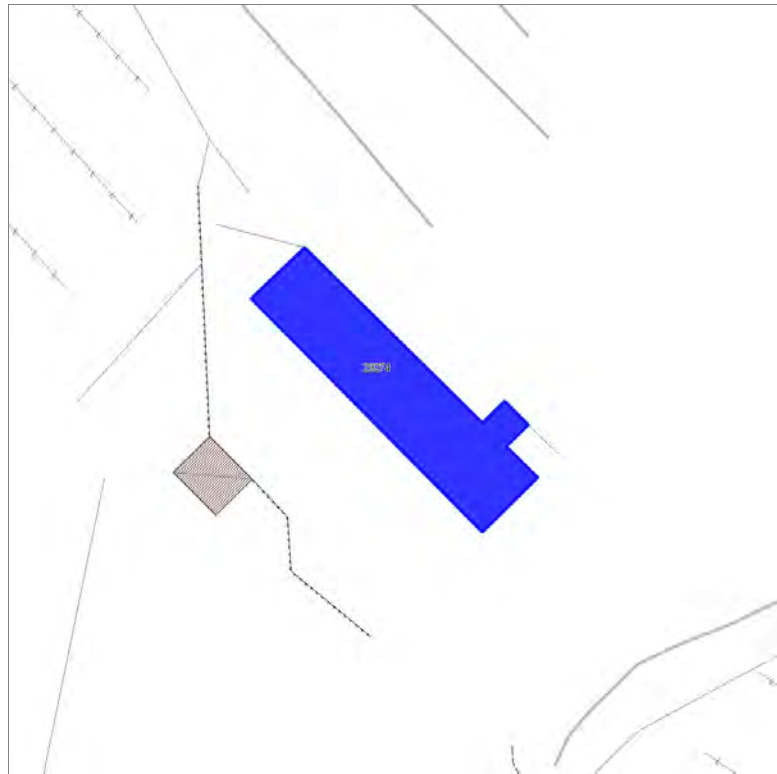
FOTO n° 22616 (edificio 34927)



FOTO n° 22615 (edificio 34928)



Edifici associati alla Scheda:
ID 29274





Informazioni sulla Scheda

Informazioni sulla Scheda

- **Data rilevazione** 27/08/2019
- **Località** CAPPELLA
- **Denominazione** Via della Cappella

Informazioni sull'Edificio 29274

- **Usò prevalente:** residenziale
- **Usi presenti:** lavori in corso; residenziale permanente
- **Numero alloggi:** 2

Edifici di impianto storico

- **Edifici di matrice rurale:** casa colonica isolata

Rilievi fotografici

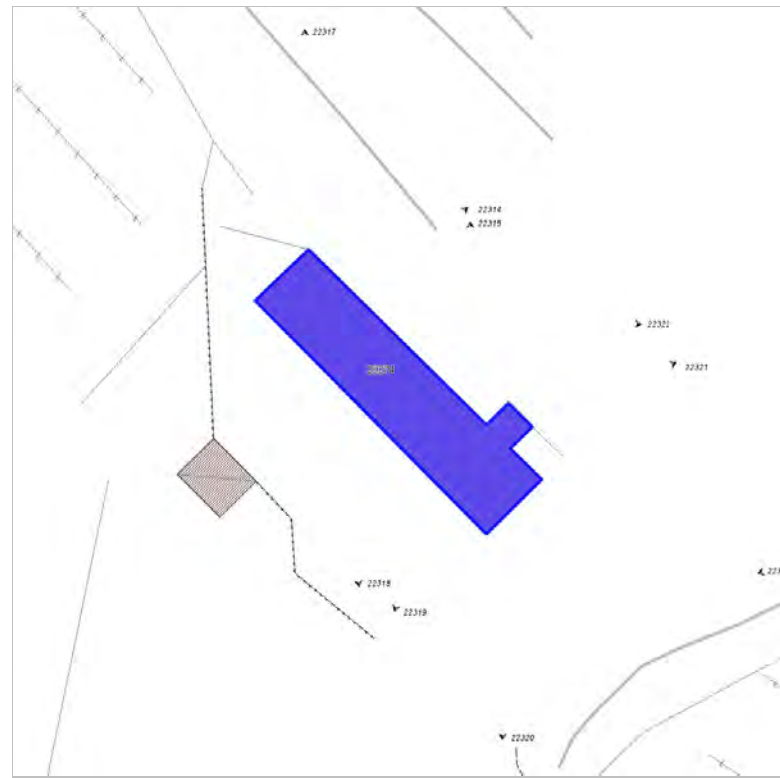


FOTO n° 22314 (edificio 29274)



FOTO n° 22315 (edificio 29274)



FOTO n° 22317 (edificio 29274)



FOTO n° 22318 (edificio 29274)



FOTO n° 22319 (edificio 29274)



FOTO n° 22320 (edificio 29274)



FOTO n° 22321 (edificio 29274)

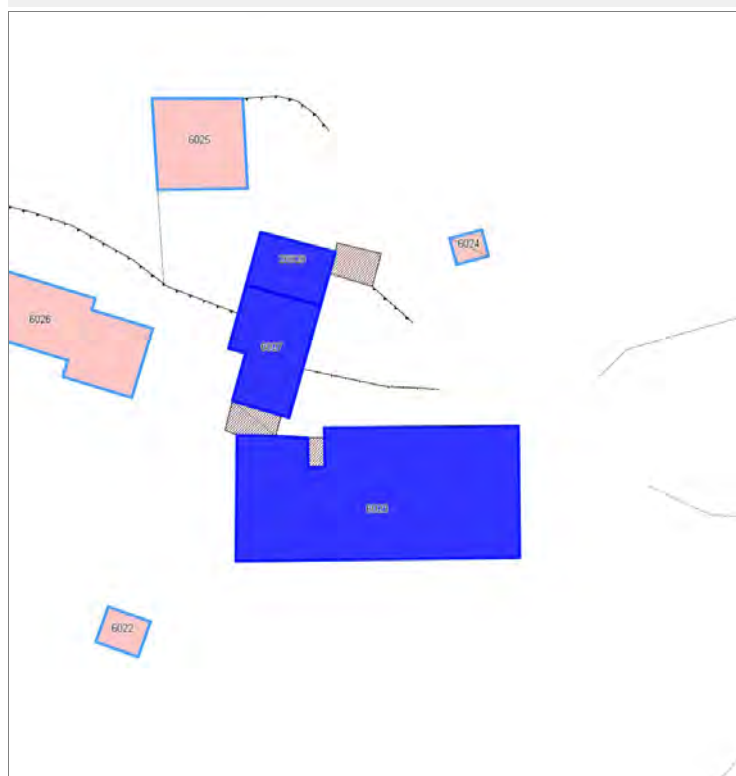


FOTO n° 22322 (edificio 29274)



Edifici associati alla Scheda:

ID 6023 | ID 6027 | ID 25828





Informazioni sulla Scheda

Informazioni sulla Scheda

- **Data rilevazione** 27/08/2019
- **Località** CAPPELLA
- **Denominazione** Via della Cappella

Informazioni sull'Edificio 6023

- **Uso prevalente:** residenziale
- **Usi presenti:** residenziale permanente

Edifici di impianto storico

- **Edifici di matrice rurale:** casa padronale

Informazioni sull'Edificio 6027

- **Uso prevalente:** non rilevabile

Informazioni sull'Edificio 25828

- **Uso prevalente:** non rilevabile

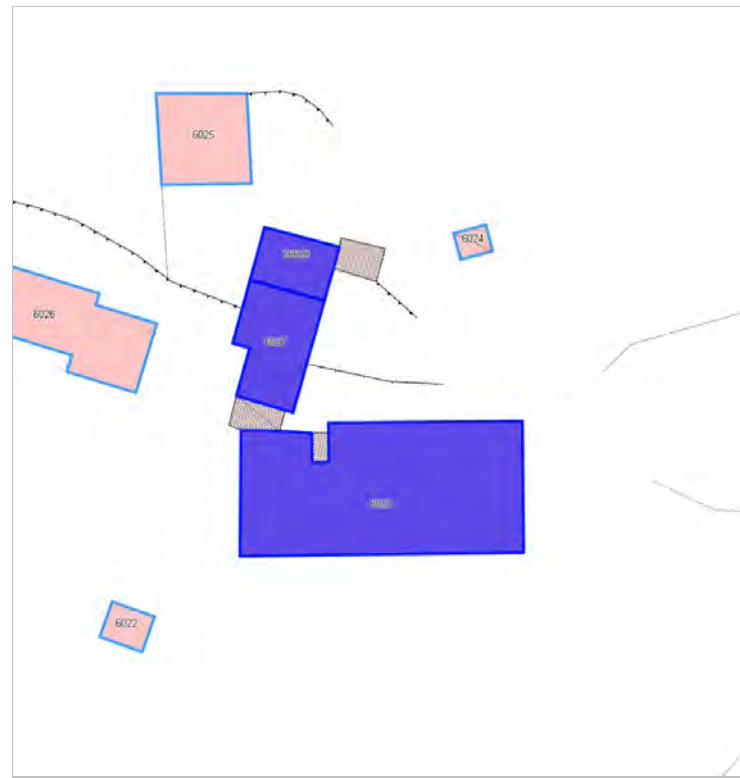


FOTO n° 22665 (scheda)



FOTO n° 22316 (edificio 6023)



Edifici associati alla Scheda:
ID 15646





Informazioni sulla Scheda

Informazioni sulla Scheda

- **Data rilevazione** 27/08/2019
- **Località** CAPPELLA
- **Denominazione** Via della Cappella

Informazioni sull'Edificio 15646

- **Usò prevalente:** residenziale
- **Usi presenti:** residenziale permanente
- **Numero alloggi:** 1

Edifici di impianto storico

- **Edifici di matrice rurale:** casa colonica isolata



FOTO n° 22323 (edificio 15646)



FOTO n° 22324 (edificio 15646)



FOTO n° 22661 (edificio 15646)

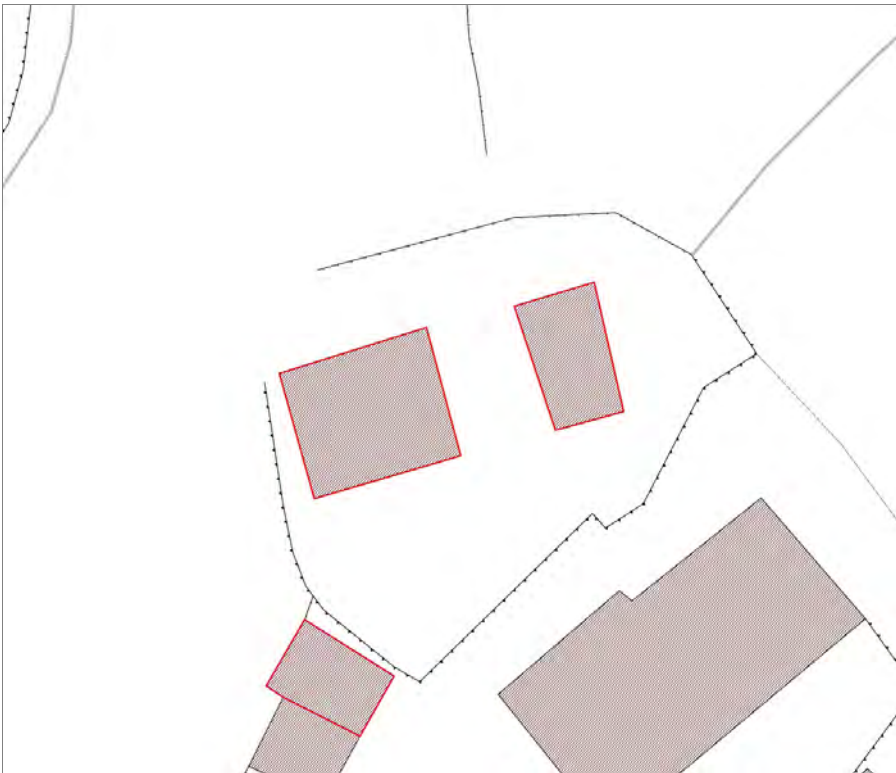


Report Scheda Edifici sparsi Villa Giurlani N°1111

Edifici associati alla Scheda:

ID 14561 | ID 14562





Informazioni sulla Scheda

Informazioni sulla Scheda

- **Data rilevazione** 27/08/2019
- **Località** CAPPELLA
- **Denominazione** Villa Giurani

Informazioni sull'Edificio 14561

- **Usi prevalente:** residenziale
- **Usi presenti:** residenziale permanente
- **Numero alloggi:** 1

Edifici di impianto storico

- **Edifici con tipologie edilizie di base:** edifici con preminenza dei caratteri "in linea"

Informazioni sull'Edificio 14562

- **Usi prevalente:** accessorio
- **Usi presenti:** accessorio

Edifici di impianto storico

- **Edifici di matrice rurale:** fienili, stalle, manufatti di rimessaggio, ecc.

Rilievi fotografici



FOTO n° 22326 (edificio 14561)



FOTO n° 22327 (edificio 14561)



FOTO n° 22329 (edificio 14561)



FOTO n° 22330 (edificio 14561)



FOTO n° 22328 (edificio 14562)



Report Scheda Edifici sparsi Via della Cappella N°1112

Edifici associati alla Scheda:

ID 6199 | ID 9118 | ID 25453 | ID 38965





Informazioni sulla Scheda

Informazioni sulla Scheda

- **Data rilevazione** 27/08/2019
- **Località** CAPPELLA
- **Denominazione** Via della Cappella

Informazioni sull'Edificio 6199

- **Usi prevalente:** agricolo e funzioni connesse
- **Usi presenti:** non rilevabile

Manufatti e altri edifici

- **Edifici con caratteri conformi all'edificato tradizionale e/o preesistente:** a carattere specialistico di matrice civile

Informazioni sull'Edificio 9118

- **Usi prevalente:** non rilevabile
- **Usi presenti:** dismesso

Edifici di impianto storico

- **Altri edifici:** rudere

Informazioni sull'Edificio 25453

- **Usi prevalente:** residenziale
- **Usi presenti:** residenziale saltuario
- **Numero alloggi:** 1

Edifici di impianto storico

- **Edifici di matrice rurale:** casa padronale

Informazioni sull'Edificio 38965

- **Usi prevalente:** residenziale
- **Usi presenti:** residenziale permanente
- **Numero alloggi:** 1

Edifici di impianto storico

- **Edifici di matrice rurale:** casa padronale

Rilievi fotografici



FOTO n° 22331 (edificio 6199)



FOTO n° 22658 (edificio 6199)



FOTO n° 22656 (edificio 9118)



FOTO n° 22657 (edificio 9118)



FOTO n° 22650 (edificio 25453)



FOTO n° 22652 (edificio 25453)



FOTO n° 22654 (edificio 25453)



FOTO n° 22655 (edificio 25453)



FOTO n° 22649 (edificio 38965)



FOTO n° 22651 (edificio 38965)



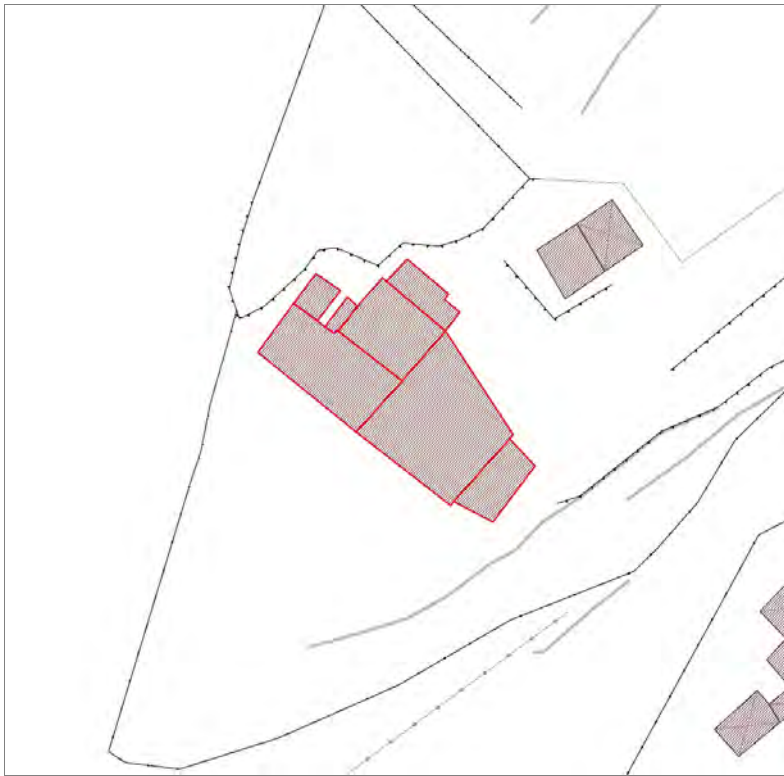
FOTO n° 22653 (edificio 38965)



Edifici associati alla Scheda:

ID 6163





Informazioni sulla Scheda

Informazioni sulla Scheda

- **Data rilevazione** 27/08/2019
- **Località** CAPPELLA
- **Denominazione** Via della Cappella

Informazioni sull'Edificio 6163

- **Usò prevalente:** residenziale
- **Usi presenti:** residenziale permanente
- **Numero alloggi:** 1

Edifici di impianto storico

- **Edifici di matrice rurale:** fienili, stalle, manufatti di rimessaggio, ecc.



FOTO n° 22645 (edificio 6163)



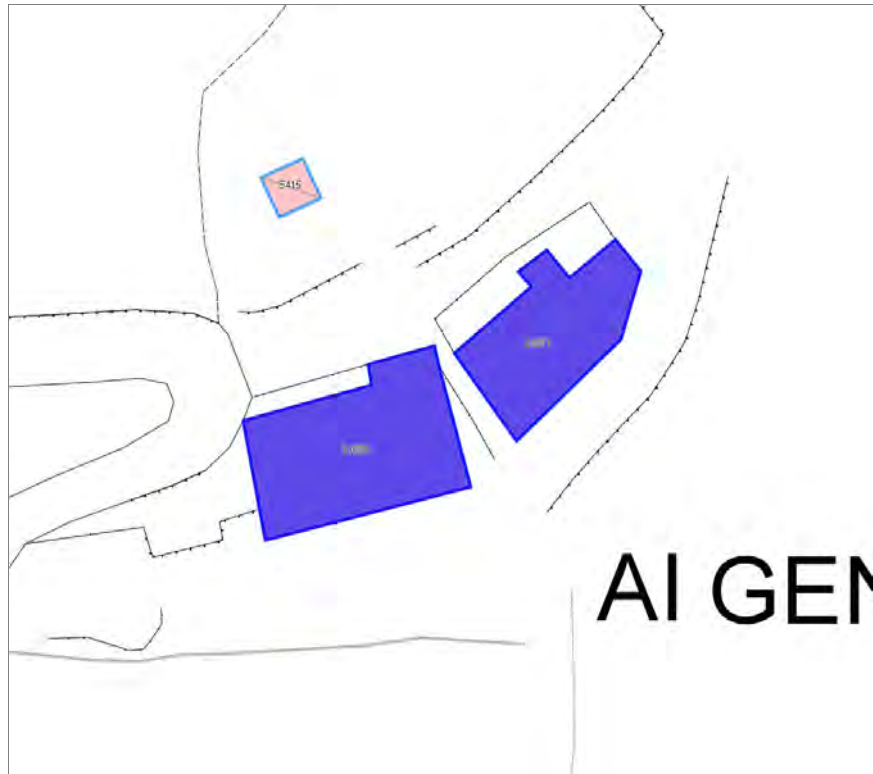
FOTO n° 22646 (edificio 6163)



FOTO n° 22648 (edificio 6163)



Edifici associati alla Scheda:
ID 31670 ID 31671





Informazioni sulla Scheda

Informazioni sulla Scheda

- **Data rilevazione** 27/08/2019
- **Località** CAPPELLA
- **Denominazione** Ai Generali

Informazioni sull'Edificio 31670

- **Usi prevalente:** residenziale
- **Usi presenti:** residenziale saltuario

Edifici di impianto storico

- **Edifici di matrice rurale:** casa padronale

Informazioni sull'Edificio 31671

- **Usi prevalente:** residenziale
- **Usi presenti:** residenziale saltuario
- **Numero alloggi:** 1

Edifici di impianto storico

- **Edifici di matrice rurale:** casa colonica isolata



FOTO n° 22333 (edificio 31670)



FOTO n° 22337 (edificio 31670)



FOTO n° 22343 (edificio 31670)



FOTO n° 22344 (edificio 31670)



FOTO n° 22643 (edificio 31670)



FOTO n° 22644 (edificio 31670)



FOTO n° 22334 (edificio 31671)



FOTO n° 22335 (edificio 31671)

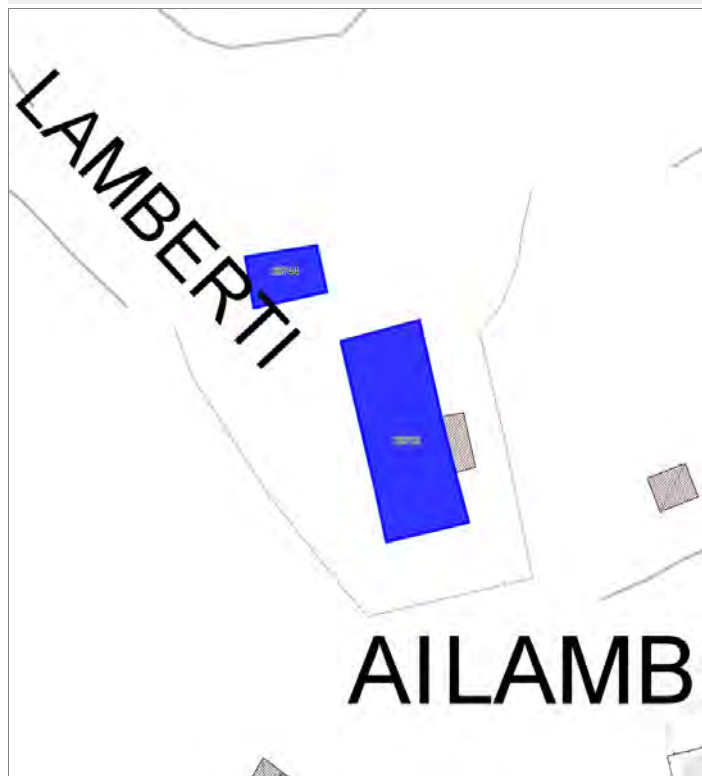


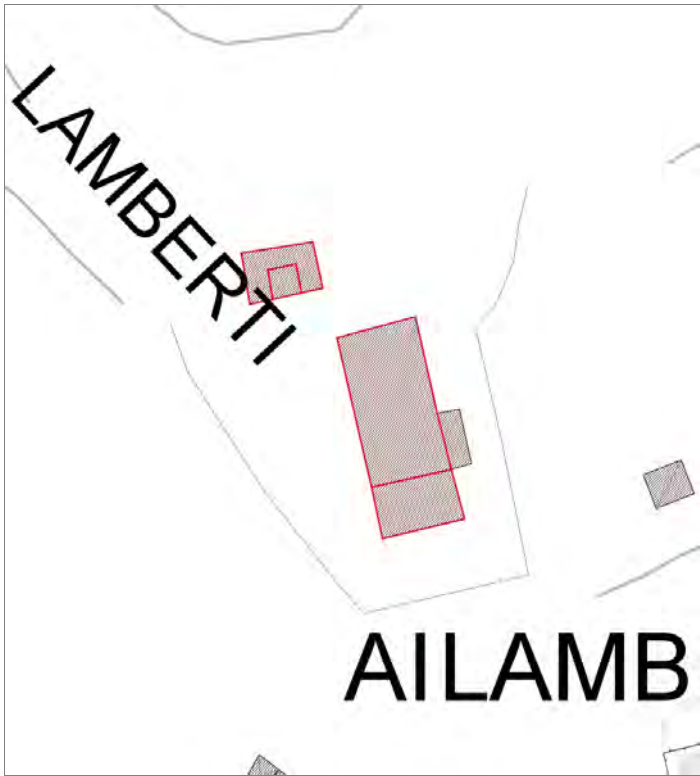
FOTO n° 22342 (edificio 31671)



Edifici associati alla Scheda:

ID 36744 | ID 38706





Informazioni sulla Scheda

Informazioni sulla Scheda

- **Data rilevazione** 27/08/2019
- **Località** CAPPELLA
- **Denominazione** Ai Lamberti

Informazioni sull'Edificio 36744

- **Usi prevalenti:** accessorio
 - **Usi presenti:** accessorio
- Manufatti e altri edifici**
- **Accessori:** forni

Informazioni sull'Edificio 38706

- **Usi prevalenti:** residenziale
 - **Usi presenti:** residenziale permanente
 - **Numero alloggi:** 2
- Edifici di impianto storico**
- **Edifici di matrice rurale:** casa colonica isolata

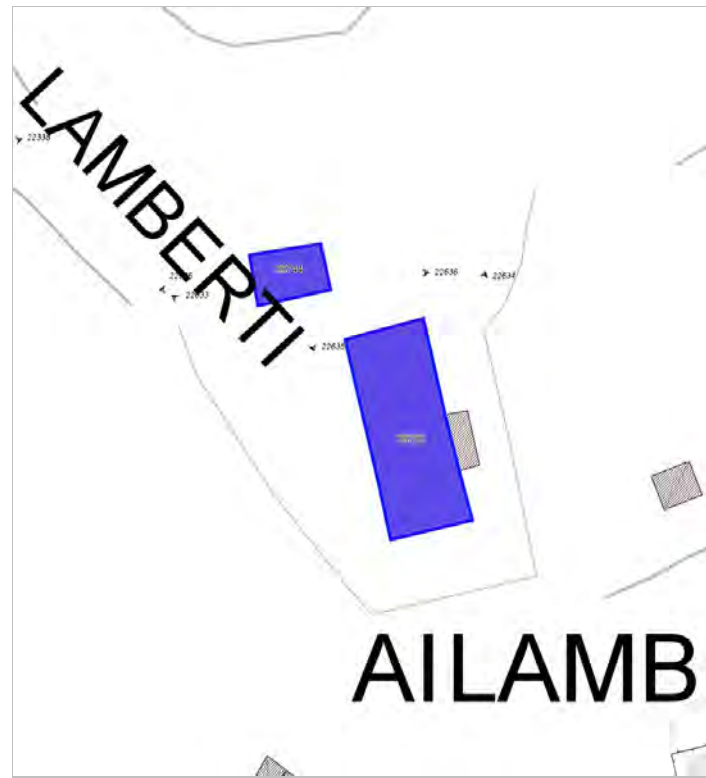


FOTO n° 22336 (edificio 36744)



FOTO n° 22635 (edificio 36744)



FOTO n° 22636 (edificio 36744)



FOTO n° 22341 (edificio 38706)



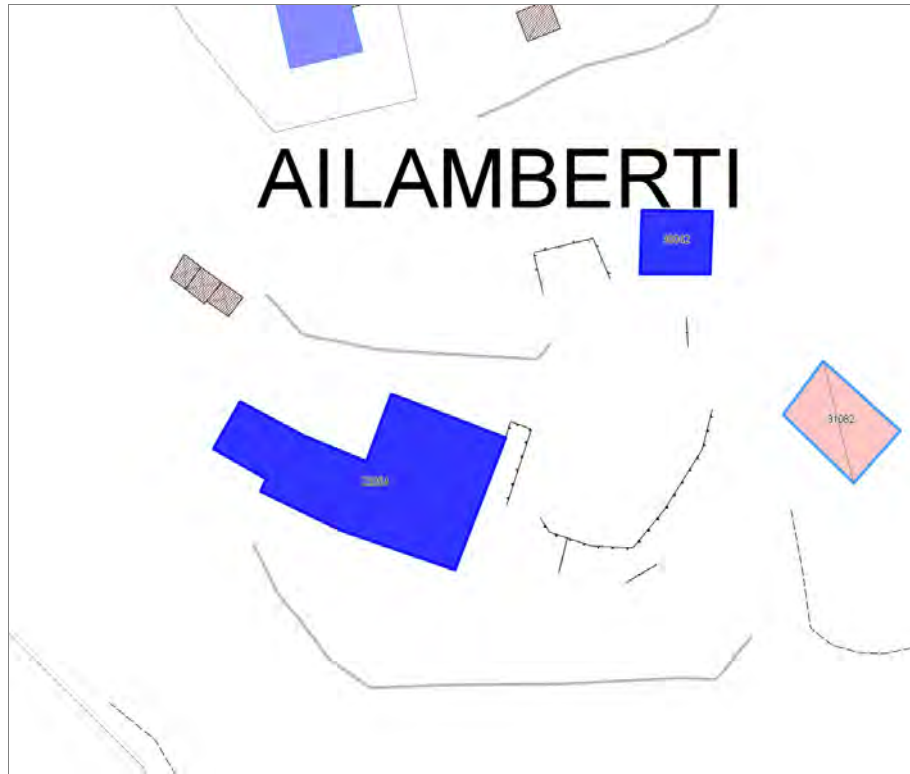
FOTO n° 22633 (edificio 38706)



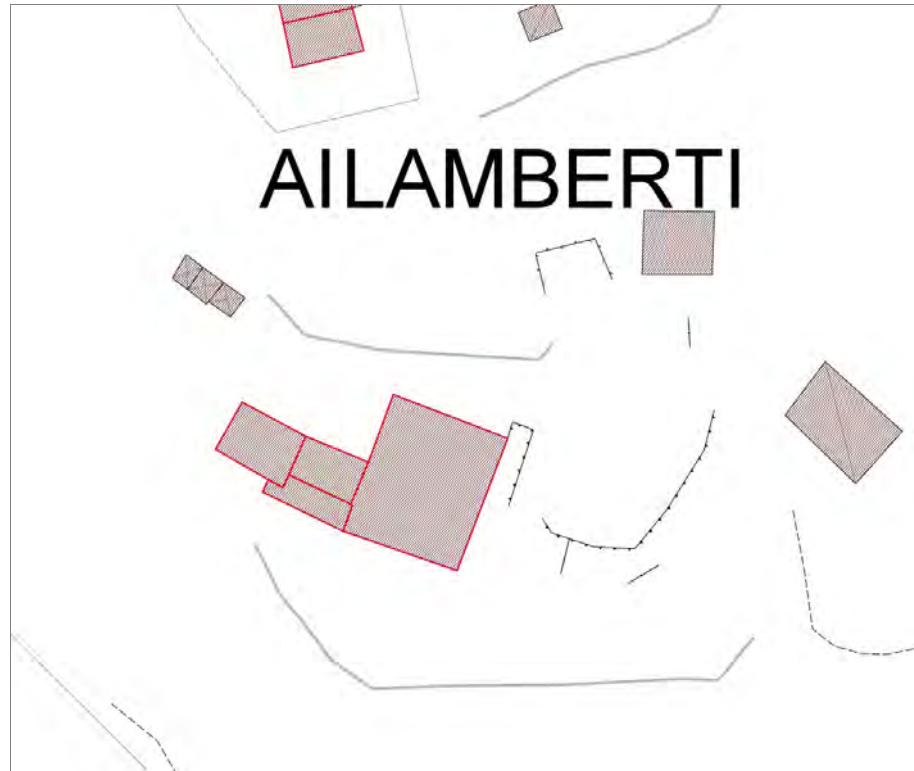
FOTO n° 22634 (edificio 38706)



Edifici associati alla Scheda:
ID 23354 ID 30042



AILAMBERTI



Informazioni sulla Scheda

Informazioni sulla Scheda

- **Data rilevazione** 27/08/2019
- **Località** CAPPELLA
- **Denominazione** Ai Lamberti

Informazioni sull'Edificio 23354

- **Usi prevalente:** residenziale
- **Usi presenti:** residenziale permanente
- **Numero alloggi:** 2

Edifici di impianto storico

- **Edifici di matrice rurale:** casa colonica isolata

Informazioni sull'Edificio 30042

- **Usi prevalente:** accessorio
- **Usi presenti:** accessorio

Manufatti e altri edifici

- **Accessori:** altro

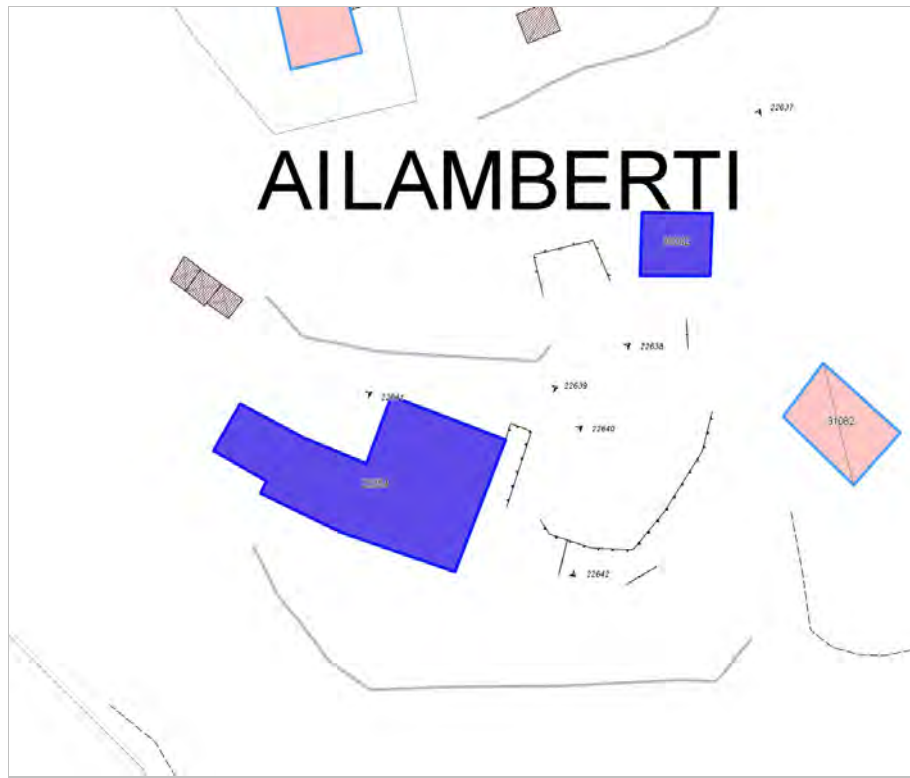


FOTO n° 22339 (edificio 23354)



FOTO n° 22340 (edificio 23354)



FOTO n° 22638 (edificio 23354)



FOTO n° 22639 (edificio 23354)



FOTO n° 22640 (edificio 23354)



FOTO n° 22641 (edificio 23354)



FOTO n° 22642 (edificio 23354)



FOTO n° 22637 (edificio 30042)



Edifici associati alla Scheda:

ID 34759 | ID 39150



ALCA



Informazioni sulla Scheda

Informazioni sulla Scheda

- **Data rilevazione** 27/08/2019
- **Località** CAPPELLA
- **Denominazione** Al Capitano

Informazioni sull'Edificio 34759

- **Usi prevalente:** residenziale
- **Usi presenti:** accessorio; residenza turistico alberghiera

Manufatti e altri edifici

- **Accessori:** limonaie

Informazioni sull'Edificio 39150

- **Usi prevalente:** turistico-ricettivo
- **Usi presenti:** residenza turistico alberghiera

Edifici di impianto storico

- **Edifici di matrice rurale:** casa colonica isolata



FOTO n° 22626 (edificio 34759)



FOTO n° 22365 (edificio 39150)



FOTO n° 22623 (edificio 39150)



FOTO n° 22624 (edificio 39150)



FOTO n° 22627 (edificio 39150)



FOTO n° 22628 (edificio 39150)



FOTO n° 22629 (edificio 39150)



FOTO n° 22630 (edificio 39150)



Edifici associati alla Scheda:

ID 28999 | ID 29000 | ID 29001





Informazioni sulla Scheda

Informazioni sulla Scheda

- **Data rilevazione** 27/08/2019
- **Località** CAPPELLA
- **Denominazione** Al Capitano

Informazioni sull'Edificio 28999

- **Usi prevalente:** residenziale
- **Usi presenti:** residenziale permanente
- **Numero alloggi:** 1

Edifici di impianto storico

- **Edifici di matrice rurale:** casa colonica isolata

Informazioni sull'Edificio 29000

- **Usi prevalente:** non rilevabile

Informazioni sull'Edificio 29001

- **Usi prevalente:** non rilevabile



FOTO n° 22621 (edificio 28999)



FOTO n° 22622 (edificio 28999)

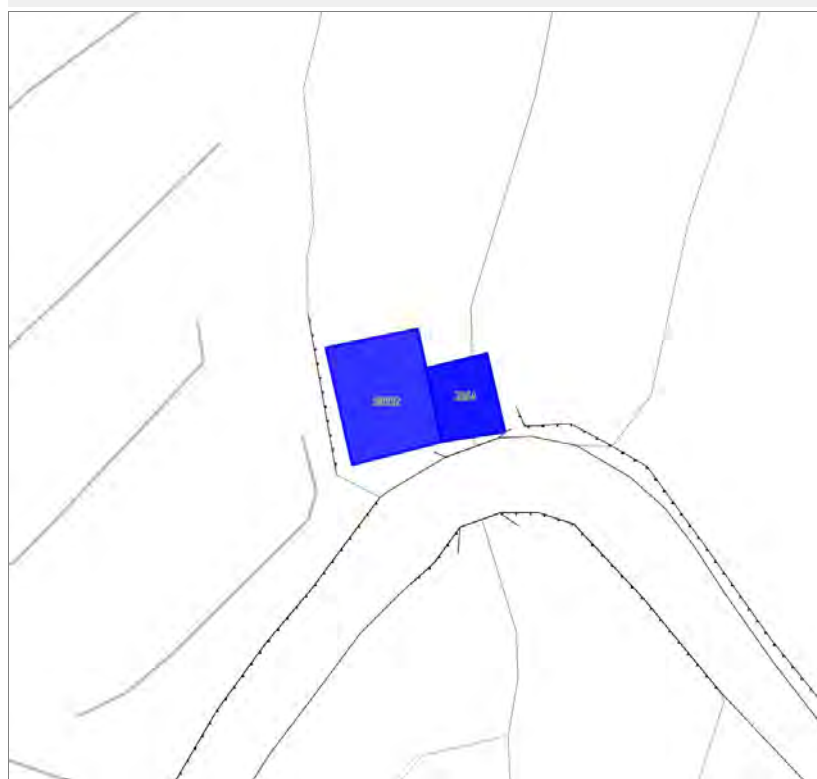


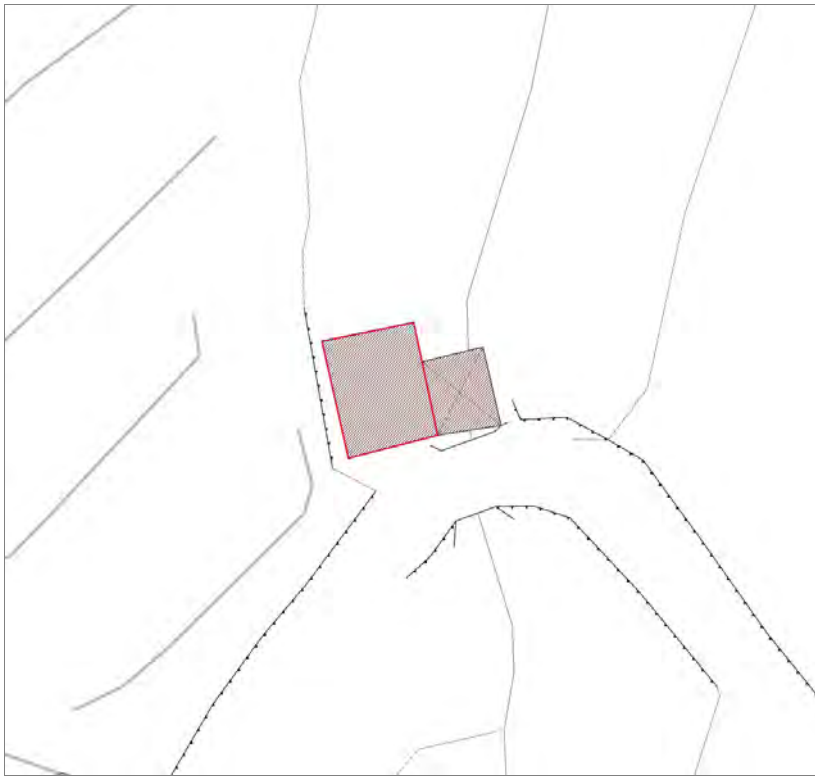
Edifici associati alla Scheda:

ID 39332

Edificati Minori associati alla Scheda:

ID 2054





Informazioni sulla Scheda

Informazioni sulla Scheda

- **Data rilevazione** 27/08/2019
- **Località** CAPPELLA
- **Denominazione** Via della Cappella

Informazioni sull'Edificio 39332

- **Usò prevalente:** residenziale
- **Usi presenti:** residenziale permanente
- **Numero alloggi:** 1

Edifici di impianto storico

- **Edifici di matrice rurale:** fienili, stalle, manufatti di rimessaggio, ecc.

Informazioni sull'Edificato Minore 2054

Tipo
tettoia



FOTO n° 22619 (edificio 39332)



FOTO n° 22620 (edificio 39332)



FOTO n° 22667 (edificio minore 2054)



Edifici associati alla Scheda:

ID 17352 ID 18046 ID 26561





Informazioni sulla Scheda

Informazioni sulla Scheda

- **Data rilevazione** 27/08/2019
- **Località** CAPPELLA
- **Denominazione** Chiesa della Cappella

Informazioni sull'Edificio 17352

- **Uso prevalente:** residenziale
- **Usi presenti:** residenziale permanente
- **Numero alloggi:** 1

Edifici di impianto storico

- **Edifici con tipologie edilizie di base:** edilizia con tipologia incerta ottenuta per trasformazioni di edifici più antichi

Informazioni sull'Edificio 18046

- **Uso prevalente:** residenziale
- **Usi presenti:** residenziale permanente
- **Numero alloggi:** 2

Edifici di impianto storico

- **Edifici con tipologie edilizie non di base:** palazzetti di impianto omogeneo

Informazioni sull'Edificio 26561

- **Uso prevalente:** residenziale
- **Usi presenti:** residenziale permanente
- **Numero alloggi:** 1

Edifici di impianto storico

- **Edifici a carattere specialistico:** religiosa conventi, monasteri, canoniche, ecc.

Rilievi fotografici



FOTO n° 22347 (edificio 17352)



FOTO n° 22354 (edificio 17352)



FOTO n° 22352 (edificio 18046)



FOTO n° 22348 (edificio 26561)



FOTO n° 22349 (edificio 26561)



FOTO n° 22350 (edificio 26561)

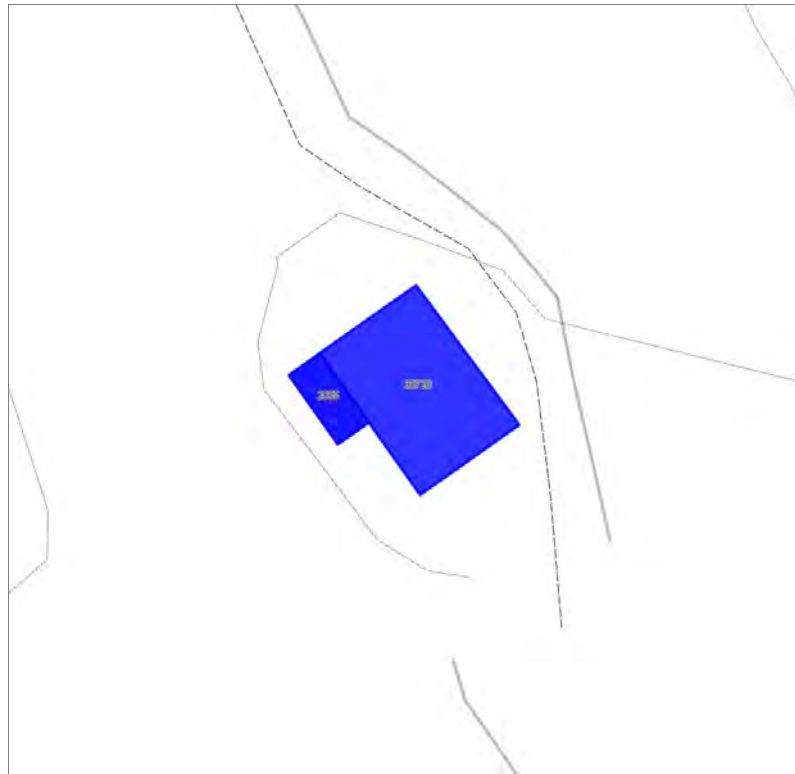


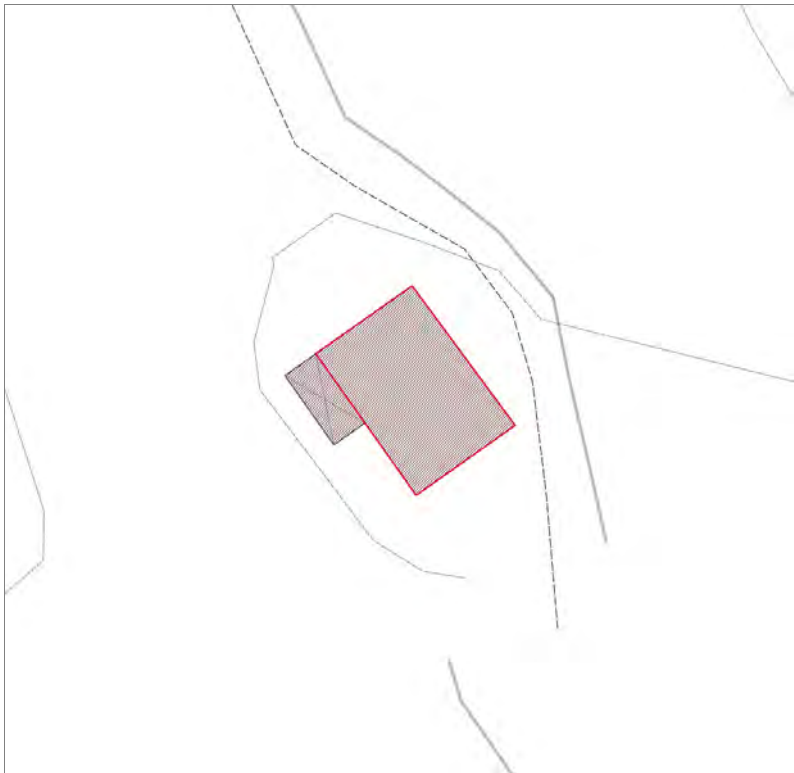
Edifici associati alla Scheda:

ID 30720

Edificati Minori associati alla Scheda:

ID 2055





Informazioni sulla Scheda

Informazioni sulla Scheda

- **Data rilevazione** 27/08/2019
- **Località** CAPPELLA
- **Denominazione** Via della Cappella

Informazioni sull'Edificio 30720

- **Usi prevalenti:** residenziale
 - **Usi presenti:** residenziale permanente
 - **Numero alloggi:** 1
- Edifici di impianto storico**
- **Edifici di matrice rurale:** casa colonica isolata

Informazioni sull'Edificato Minore 2055

Tipo
tettoia



FOTO n° 22659 (edificio 30720)



FOTO n° 22660 (edificio 30720)



FOTO n° 22668 (edificio minore 2055)



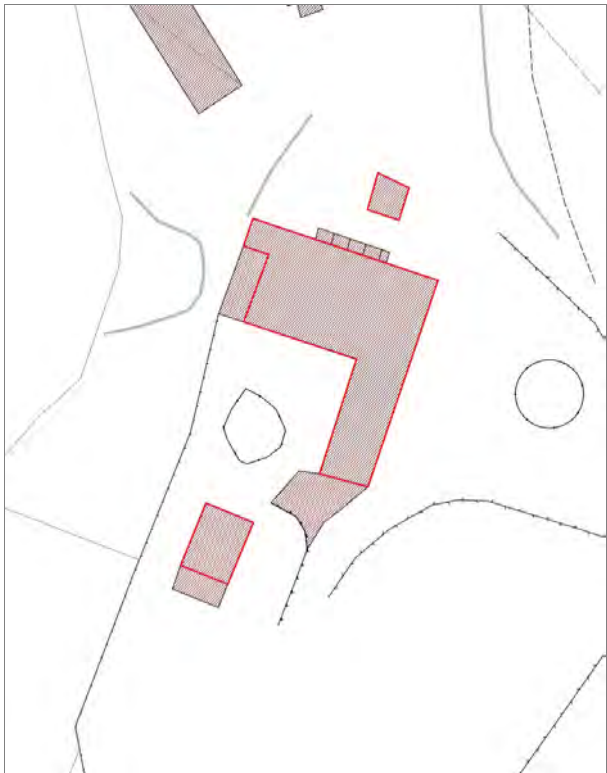
Edifici associati alla Scheda:

ID 13112 ID 13113 ID 13114

Edificati Minori associati alla Scheda:

ID 2056





Informazioni sulla Scheda

Informazioni sulla Scheda

- **Data rilevazione** 27/08/2019
- **Località** CASTAGNORI
- **Denominazione** Alla capanna delle piagge

Informazioni sull'Edificio 13112

- **Usò prevalente:** residenziale
- **Usi presenti:** residenziale permanente
- **Numero alloggi:** 1

Edifici di impianto storico

- **Edifici di matrice rurale:** fienili, stalle, manufatti di rimessaggio, ecc.

Informazioni sull'Edificio 13113

- **Usò prevalente:** residenziale
- **Usi presenti:** residenziale permanente
- **Numero alloggi:** 3

Edifici di impianto storico

- **Edifici di matrice rurale:** casa colonica isolata

Informazioni sull'Edificio 13114

- **Usò prevalente:** accessorio
- **Usi presenti:** accessorio

Manufatti e altri edifici

- **Accessori:** ripostigli, rimessaggi, box

Informazioni sull'Edificato Minore 2056

Rilievi fotografici



FOTO n° 22376 (edificio 13112)



FOTO n° 22390 (edificio 13112)



FOTO n° 22373 (edificio 13113)



FOTO n° 22374 (edificio 13113)



FOTO n° 22378 (edificio 13113)



FOTO n° 22389 (edificio 13113)



FOTO n° 22601 (edificio 13113)



FOTO n° 22379 (edificio 13114)



FOTO n° 22669 (edificato minore 2056)



Edifici associati alla Scheda:
ID 39684





Informazioni sulla Scheda

Informazioni sulla Scheda

- **Data rilevazione** 27/08/2019
- **Non rilevabile:** Edificio inaccessibile dalla vegetazione e dall'dificato di fronte
- **Località** CASTAGNORI
- **Denominazione** Alla capanna delle piagge

Informazioni sull'Edificio 39684

- **Usò prevalente:** non rilevabile

Edifici associati alla Scheda:
ID 15360





Informazioni sulla Scheda

Informazioni sulla Scheda

- **Data rilevazione** 27/08/2019
- **Località** CASTAGNORI
- **Denominazione** A Tausse

Informazioni sull'Edificio 15360

- **Usò prevalente:** residenziale
- **Usi presenti:** residenziale permanente
- **Numero alloggi:** 2

Edifici di impianto storico

- **Edifici di matrice rurale:** fienili, stalle, manufatti di rimessaggio, ecc.



FOTO n° 22399 (edificio 15360)



FOTO n° 22400 (edificio 15360)



Edifici associati alla Scheda:

ID 29246 | ID 29247 | ID 29248





Informazioni sulla Scheda

Informazioni sulla Scheda

- **Data rilevazione** 27/08/2019
- **Località** CASTAGNORI
- **Denominazione** Villa Colfranco

Informazioni sull'Edificio 29246

- **Uso prevalente:** residenziale
- **Usi presenti:** residenziale permanente
- **Numero alloggi:** 1

Edifici di impianto storico

- **Edifici di matrice rurale:** casa colonica isolata

Informazioni sull'Edificio 29247

- **Uso prevalente:** accessorio
- **Usi presenti:** accessorio

Manufatti e altri edifici

- **Accessori:** ripostigli, rimessaggi, box

Informazioni sull'Edificio 29248

- **Uso prevalente:** accessorio
- **Usi presenti:** accessorio

Edifici di impianto storico

- **Edifici di matrice rurale:** fienili, stalle, manufatti di rimessaggio, ecc.

Rilievi fotografici



FOTO n° 22408 (edificio 29246)



FOTO n° 22409 (edificio 29246)



FOTO n° 22410 (edificio 29246)



FOTO n° 22414 (edificio 29246)



FOTO n° 22415 (edificio 29247)



FOTO n° 22411 (edificio 29248)



FOTO n° 22412 (edificio 29248)



FOTO n° 22413 (edificio 29248)



Edifici associati alla Scheda:

ID 28792 | ID 28793 | ID 28794





Informazioni sulla Scheda

Informazioni sulla Scheda

- **Data rilevazione** 27/08/2019
- **Località** CASTAGNORI
- **Denominazione** Casa Paolinelli

Informazioni sull'Edificio 28792

- **Usi prevalenti:** accessorio
 - **Usi presenti:** accessorio
- Manufatti e altri edifici**
- **Accessori:** garage

Informazioni sull'Edificio 28793

- **Usi prevalenti:** accessorio
 - **Usi presenti:** accessorio
- Edifici di impianto storico**
- **Edifici di matrice rurale:** fienili, stalle, manufatti di rimessaggio, ecc.

Informazioni sull'Edificio 28794

- **Usi prevalenti:** residenziale
 - **Usi presenti:** residenziale permanente
 - **Numero alloggi:** 2
- Edifici di impianto storico**
- **Edifici di matrice rurale:** casa colonica isolata



FOTO n° 22424 (edificio 28792)



FOTO n° 22425 (edificio 28792)



FOTO n° 22426 (edificio 28792)



FOTO n° 22429 (edificio 28792)



FOTO n° 22427 (edificio 28793)



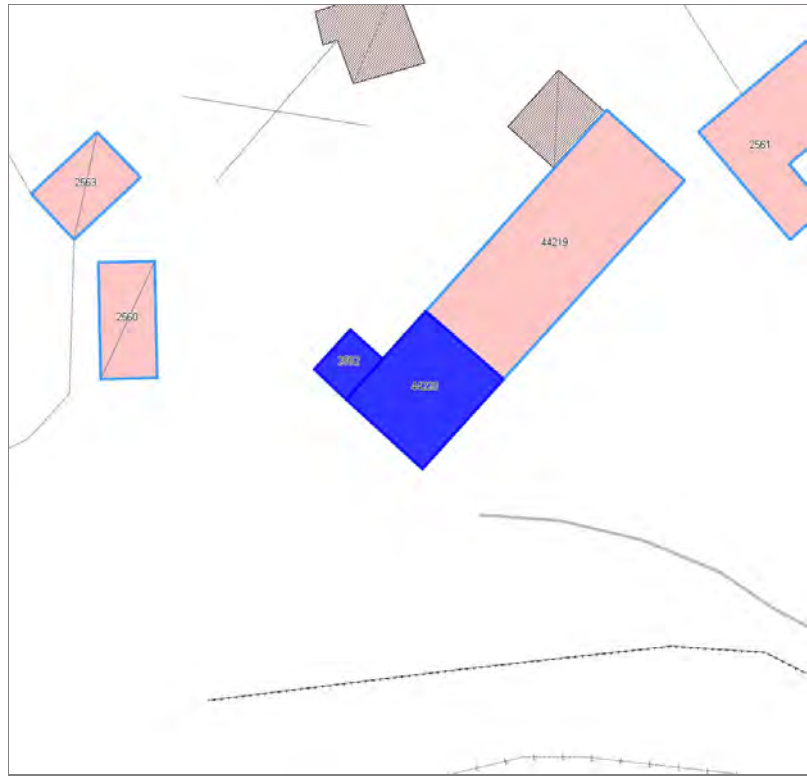
FOTO n° 22428 (edificio 28793)

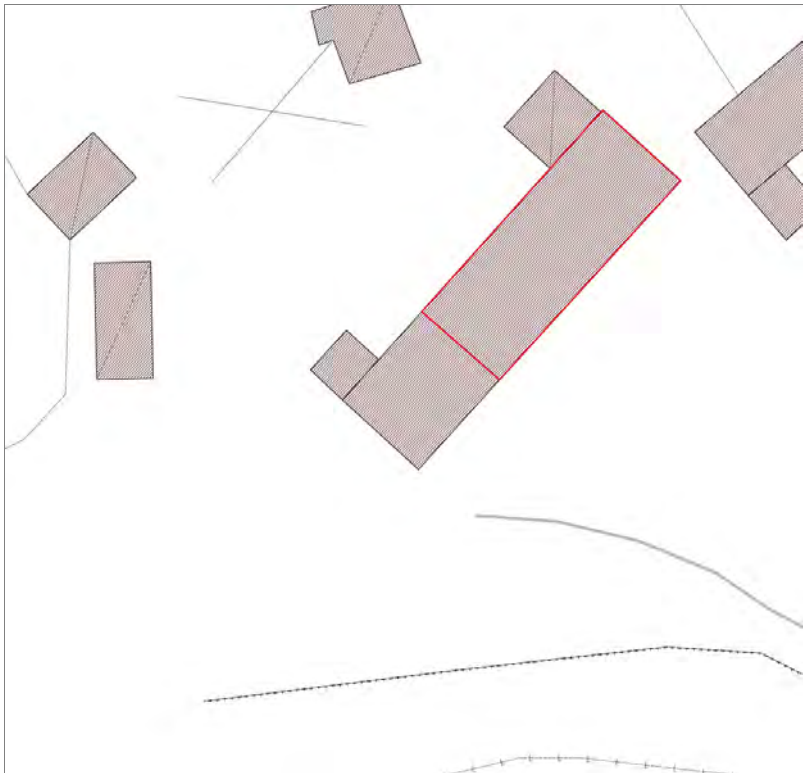


FOTO n° 22417 (edificio 28794)



Edifici associati alla Scheda:
ID 2562 | ID 44220





Informazioni sulla Scheda

Informazioni sulla Scheda

- **Data rilevazione** 27/08/2019
- **Località** CASTAGNORI
- **Denominazione** Podere Il Ciocco

Informazioni sull'Edificio 2562

- **Uso prevalente:** agricolo e funzioni connesse
- **Usi presenti:** agriturismo

Edifici di impianto storico

- **Edifici di matrice rurale:** casa colonica isolata

Informazioni sull'Edificio 44220

- **Uso prevalente:** agricolo e funzioni connesse
- **Usi presenti:** agriturismo

Edifici di impianto storico

- **Edifici di matrice rurale:** fienili, stalle, manufatti di rimessaggio, ecc.

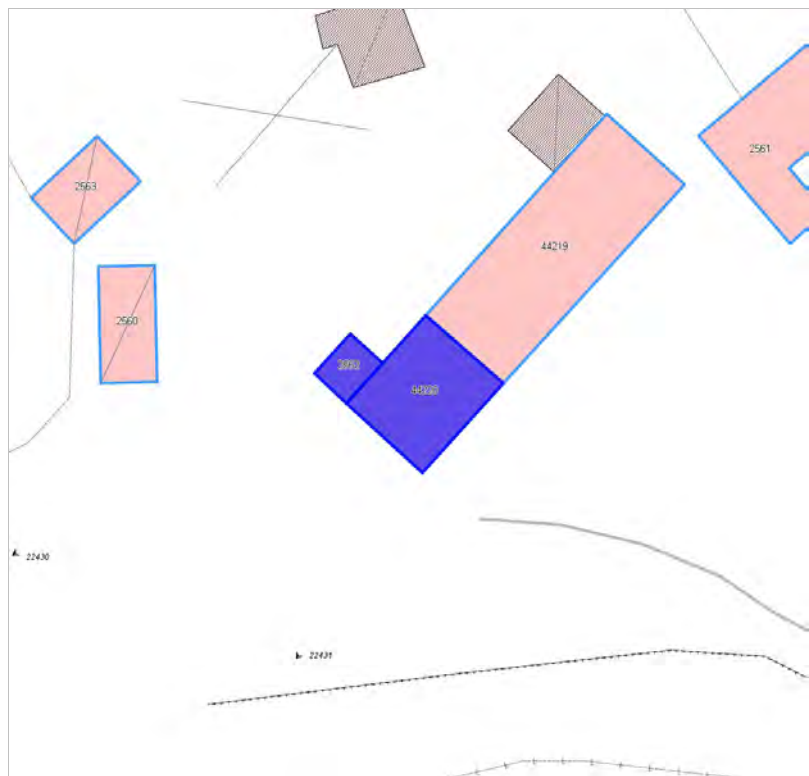


FOTO n° 22431 (edificio 2562)



FOTO n° 22432 (edificio 44220)



Edifici associati alla Scheda:
ID 27813 | ID 27814 | ID 42278



ALLE



Informazioni sulla Scheda

Informazioni sulla Scheda

- **Data rilevazione** 27/08/2019
- **Località** CASTAGNORI
- **Denominazione** Podere alle Monache

Informazioni sull'Edificio 27813

- **Uso prevalente:** residenziale
- **Usi presenti:** residenziale permanente
- **Numero alloggi:** 1

Edifici di impianto storico

- **Edifici di matrice rurale:** casa padronale

Informazioni sull'Edificio 27814

- **Uso prevalente:** accessorio
- **Usi presenti:** accessorio

Manufatti e altri edifici

- **Accessori:** ripostigli, rimessaggi, box

Informazioni sull'Edificio 42278

- **Uso prevalente:** accessorio
- **Usi presenti:** accessorio

Manufatti e altri edifici

- **beni storico culturali a corredo degli edifici:**
cappelle



FOTO n° 22433 (edificio 27813)



FOTO n° 22435 (edificio 27813)



FOTO n° 22441 (edificio 27813)



FOTO n° 22434 (edificio 27814)

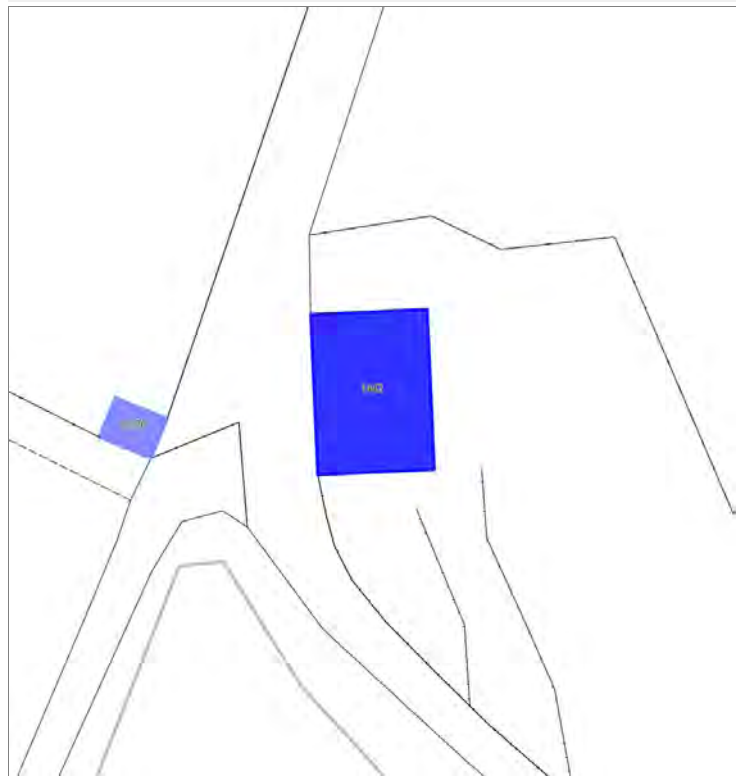


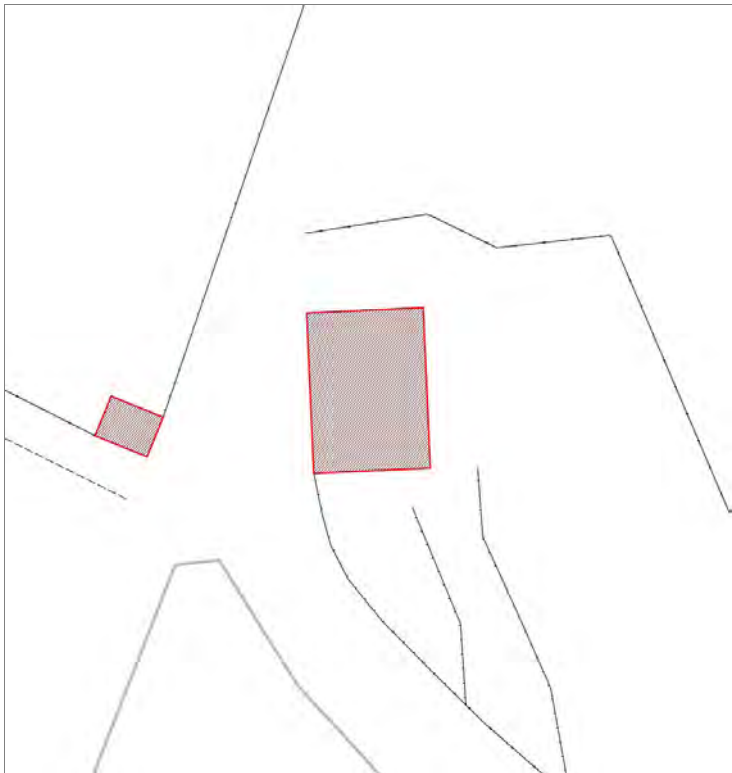
FOTO n° 22440 (edificio 42278)



Edifici associati alla Scheda:

ID 1442





Informazioni sulla Scheda

Informazioni sulla Scheda

- **Data rilevazione** 27/08/2019
- **Località** CASTAGNORI
- **Denominazione** Alle Monache

Informazioni sull'Edificio 1442

- **Usò prevalente:** residenziale
- **Usi presenti:** residenziale permanente
- **Numero alloggi:** 1

Edifici di impianto storico

- **Edifici con tipologie edilizie di base:** edifici con preminenza dei caratteri "in linea"

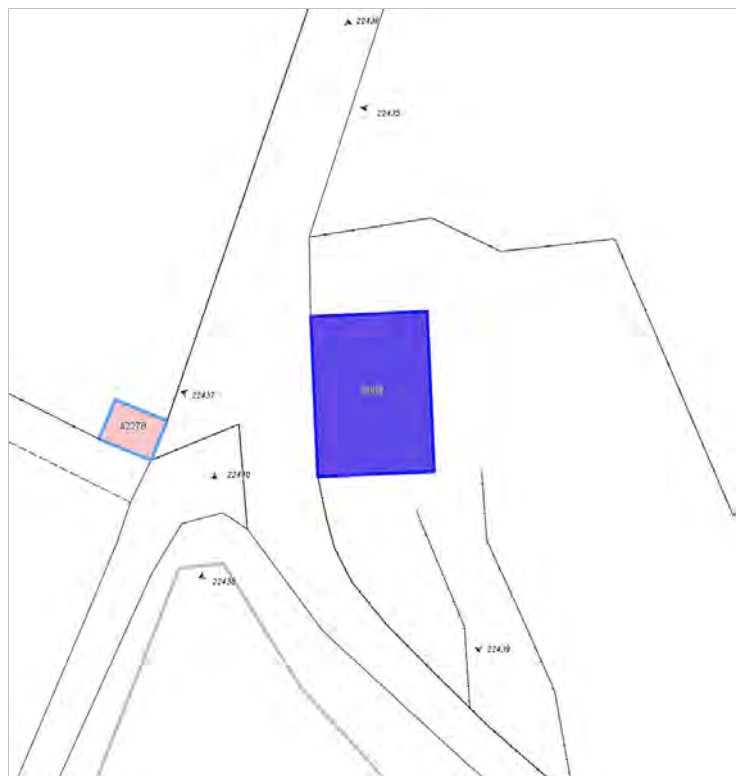


FOTO n° 22436 (edificio 1442)



FOTO n° 22437 (edificio 1442)



FOTO n° 22438 (edificio 1442)

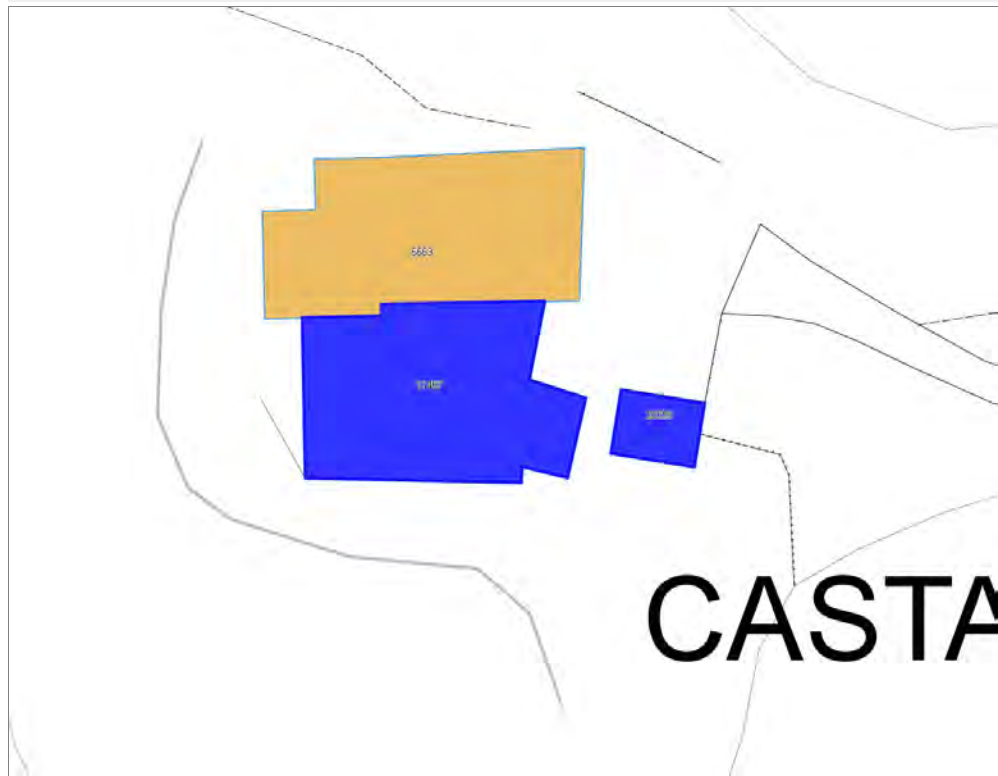


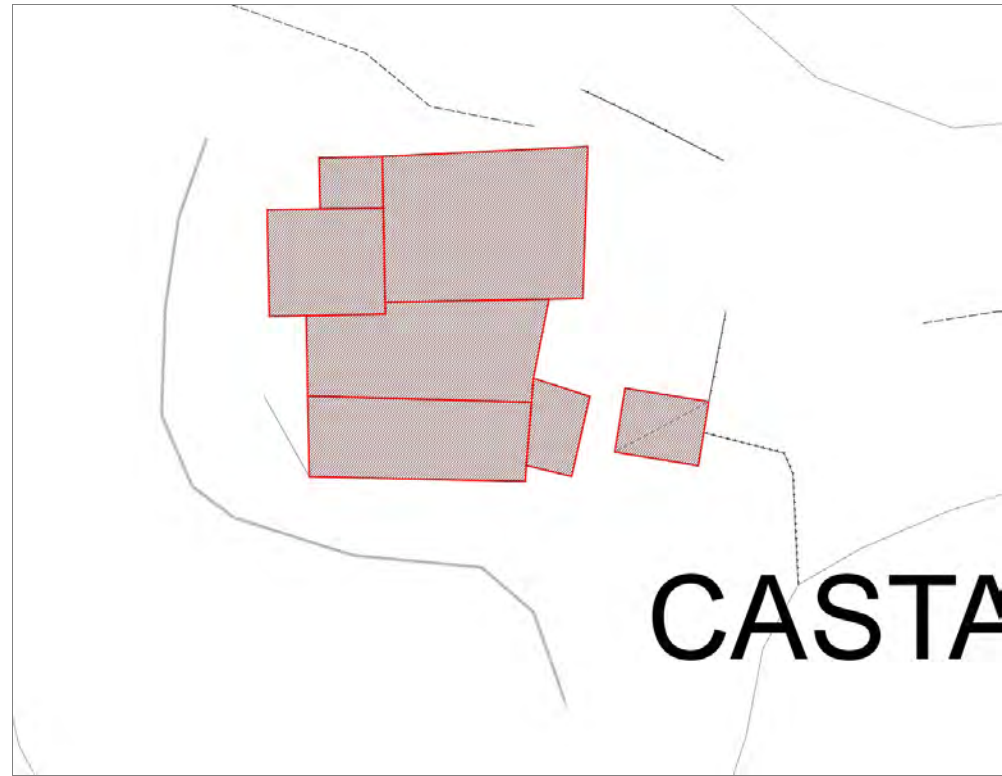
FOTO n° 22439 (edificio 1442)



Edifici associati alla Scheda:

ID 17487 ID 20229





Informazioni sulla Scheda

Informazioni sulla Scheda

- **Data rilevazione** 27/08/2019
- **Località** CASTAGNORI
- **Denominazione** Castagnori

Informazioni sull'Edificio 17487

- **Usò prevalente:** residenziale
- **Usi presenti:** residenziale permanente
- **Numero alloggi:** 1

Edifici di impianto storico

- **Edifici con tipologie edilizie di base:** edifici con preminenza dei caratteri "in schiera"

Informazioni sull'Edificio 20229

- **Usò prevalente:** accessorio
- **Usi presenti:** accessorio

Manufatti e altri edifici

- **Accessori:** garage

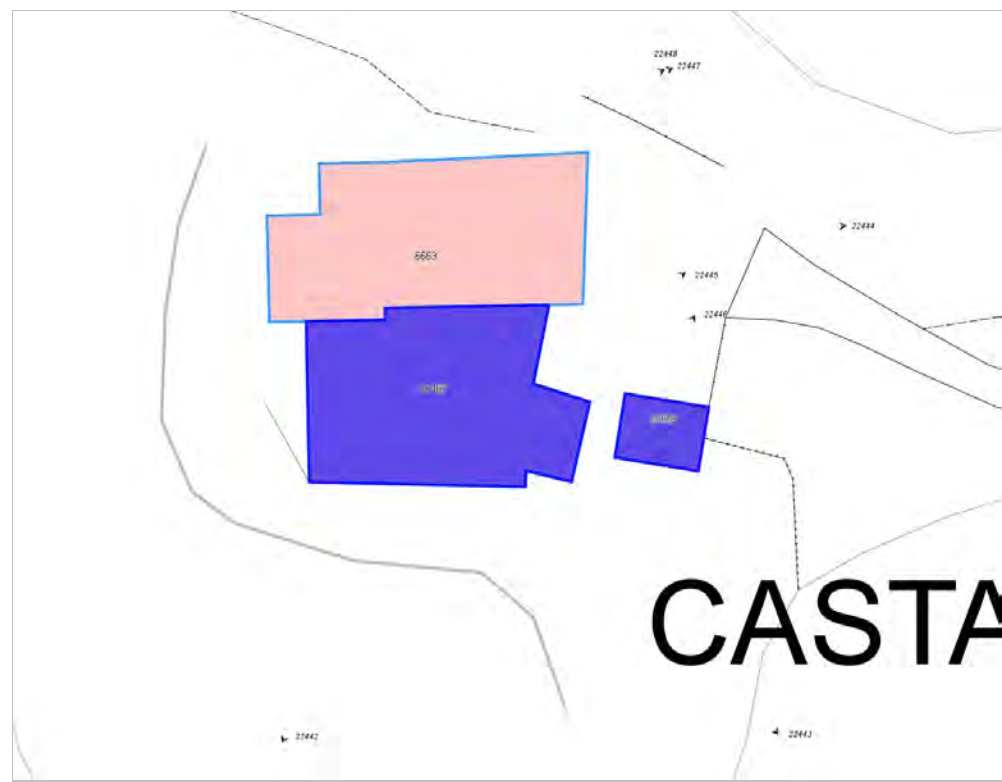


FOTO n° 22442 (edificio 17487)



FOTO n° 22443 (edificio 17487)



FOTO n° 22445 (edificio 17487)

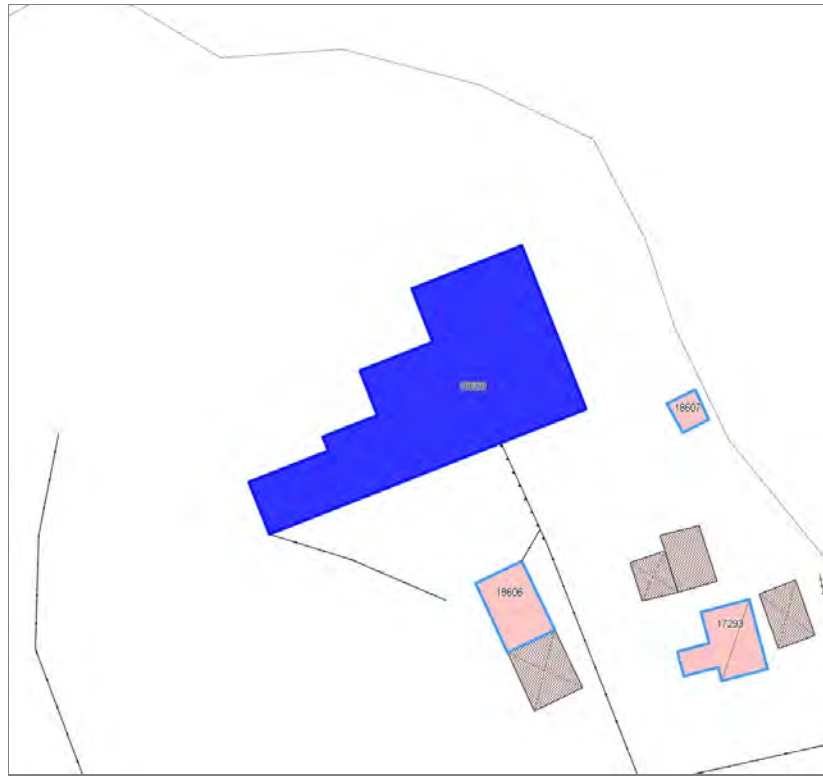


FOTO n° 22446 (edificio 20229)



Edifici associati alla Scheda:

ID 18608





Informazioni sulla Scheda

Informazioni sulla Scheda

- **Data rilevazione** 27/08/2019
- **Località** CASTAGNORI
- **Denominazione** Casale Grottaacce

Informazioni sull'Edificio 18608

- **Usò prevalente:** residenziale
- **Usi presenti:** residenziale permanente
- **Numero alloggi:** 4

Edifici di impianto storico

- **Edifici con tipologie edilizie di base:** edifici con preminenza dei caratteri "in schiera"

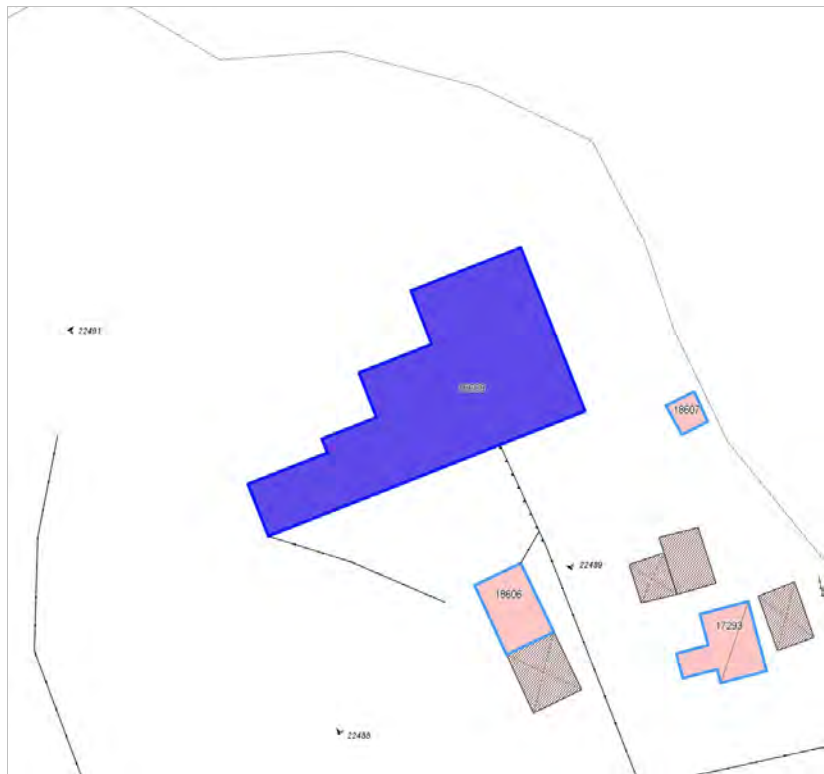


FOTO n° 22488 (edificio 18608)



FOTO n° 22489 (edificio 18608)



FOTO n° 22490 (edificio 18608)



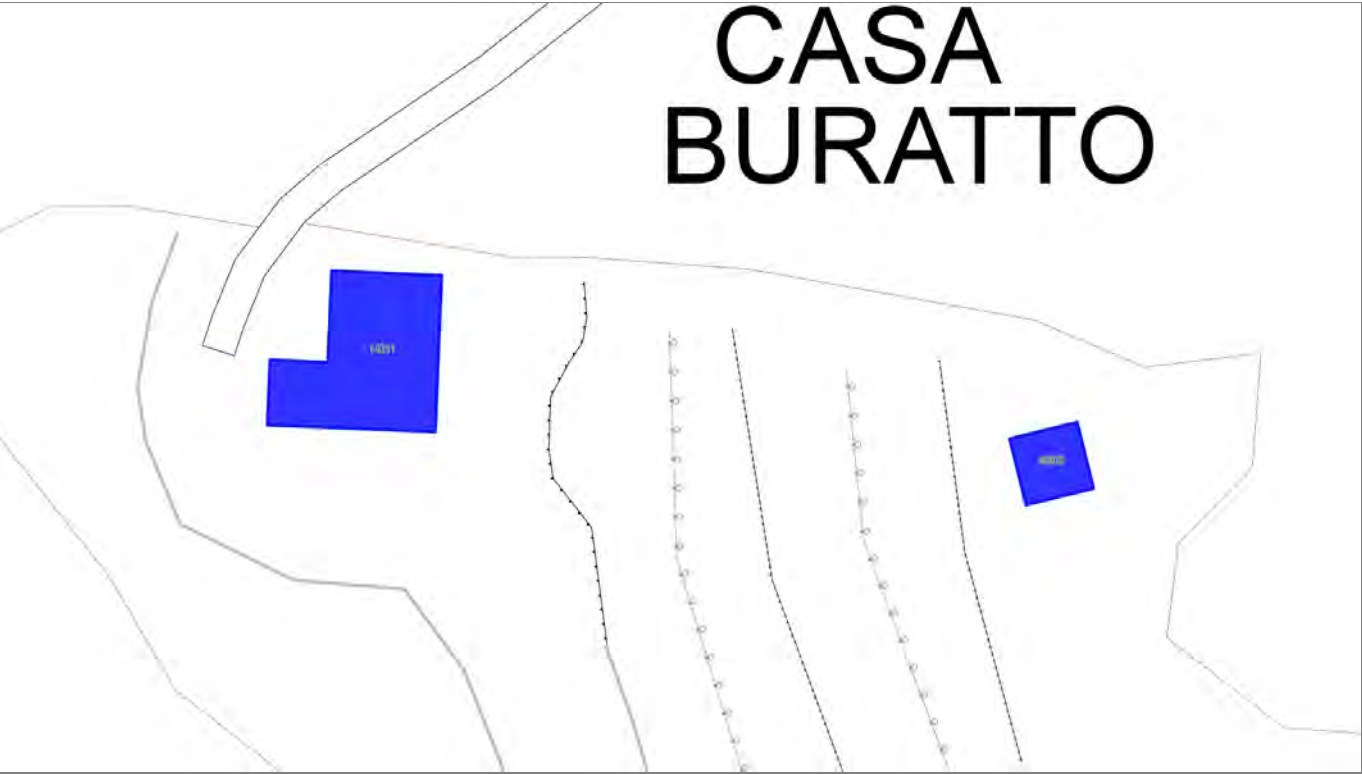
FOTO n° 22491 (edificio 18608)



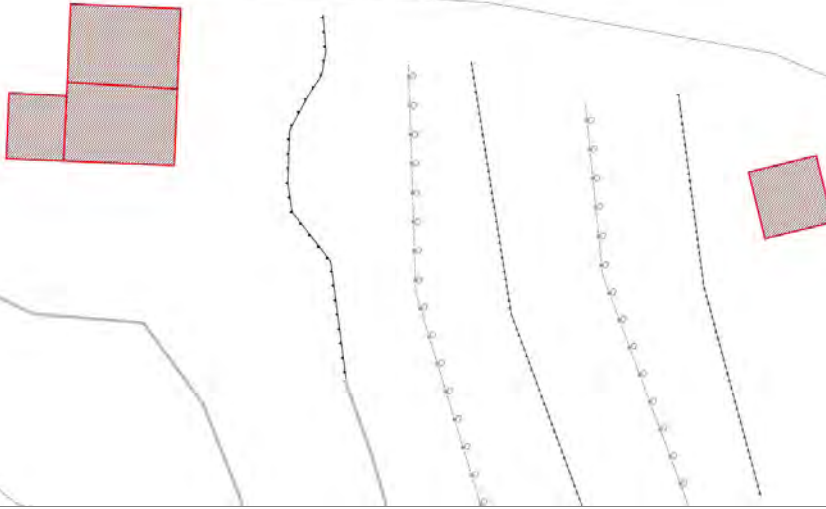
Edifici associati alla Scheda:
ID 10925 ID 14211



CASA BURATTO



CASA BURATTO



Informazioni sulla Scheda

Informazioni sulla Scheda

- **Data rilevazione** 27/08/2019
- **Località** CASTAGNORI
- **Denominazione** Casa Buratto

Informazioni sull'Edificio 10925

- **Usi prevalenti:** non rilevabile
- **Usi presenti:** non rilevabile

Informazioni sull'Edificio 14211

- **Usi prevalenti:** residenziale
- **Usi presenti:** residenziale permanente
- **Numero alloggi:** 1

Manufatti e altri edifici

- **Edifici con caratteri conformi all'edificato tradizionale e/o preesistente:** a carattere non specialistico (di base)

CASA BURATTO

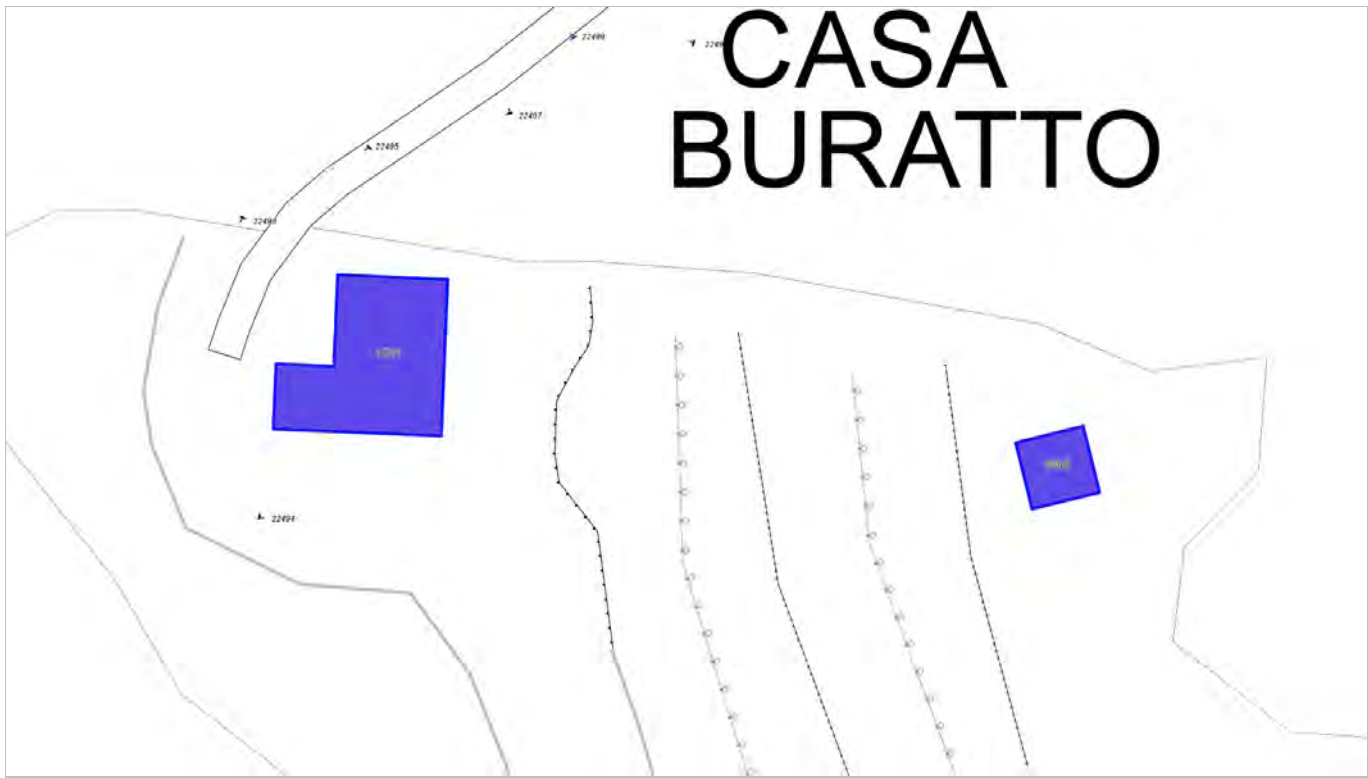


FOTO n° 22493 (edificio 14211)



FOTO n° 22494 (edificio 14211)



FOTO n° 22495 (edificio 14211)



FOTO n° 22496 (edificio 14211)



Edifici associati alla Scheda:

ID 51 | ID 24825 | ID 31632 | ID 36871 | ID 42281





Informazioni sulla Scheda

Informazioni sulla Scheda

- **Data rilevazione** 27/08/2019
- **Località** VECOLI
- **Denominazione** Ai Galganetti

Informazioni sull'Edificio 51

- **Usò prevalente:** residenziale
- **Usi presenti:** residenziale permanente
- **Numero alloggi:** 1

Manufatti e altri edifici

- **Edifici con caratteri conformi all'edificato tradizionale e/o preesistente:** a carattere non specialistico (di base)

Informazioni sull'Edificio 24825

- **Usò prevalente:** non rilevabile
- **Usi presenti:** non rilevabile

Informazioni sull'Edificio 31632

- **Usò prevalente:** accessorio

Edifici di impianto storico

- **Edifici di matrice rurale:** fienili, stalle, manufatti di rimessaggio, ecc.

Informazioni sull'Edificio 36871

- **Usò prevalente:** non in uso
- **Usi presenti:** non in uso

Edifici di impianto storico

- **Edifici di matrice rurale:** fienili, stalle, manufatti di rimessaggio, ecc.

Informazioni sull'Edificio 42281

- **Usò prevalente:** non in uso
- **Usi presenti:** dismesso

Edifici di impianto storico

- **Altri edifici:** rudere

FOTO n° 22500 (edificio 51)



FOTO n° 22509 (edificio 51)



FOTO n° 22510 (edificio 51)



FOTO n° 22508 (edificio 24825)



FOTO n° 22507 (edificio 31632)



FOTO n° 22511 (edificio 31632)



FOTO n° 22502 (edificio 36871)



FOTO n° 22503 (edificio 36871)




FOTO n° 22504 (edificio 36871)



FOTO n° 22505 (edificio 36871)



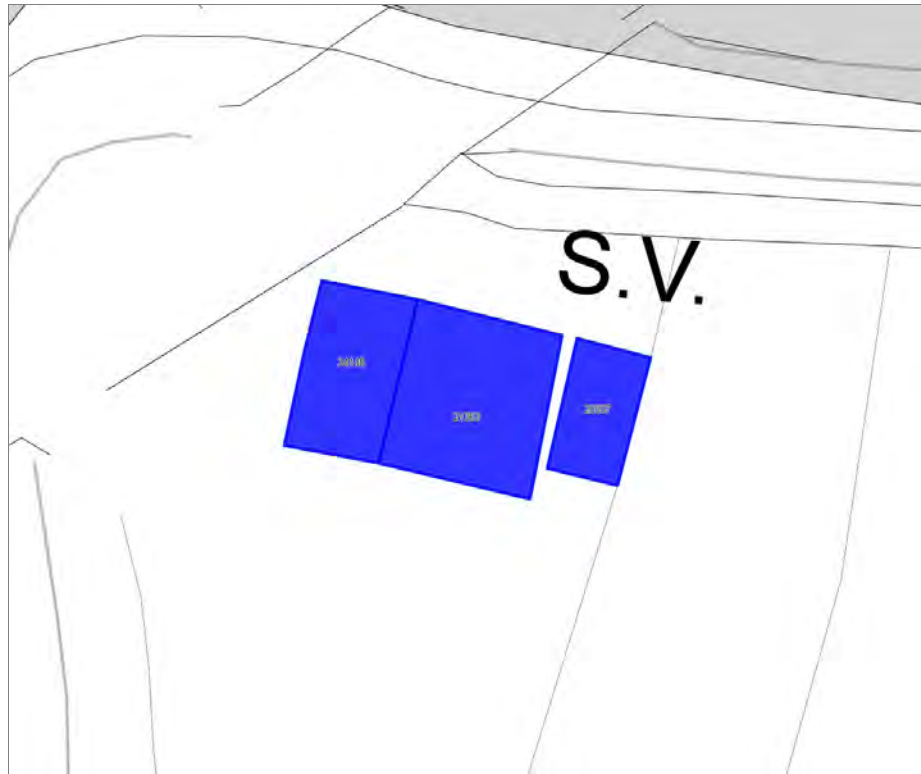
FOTO n° 22506 (edificio 36871)

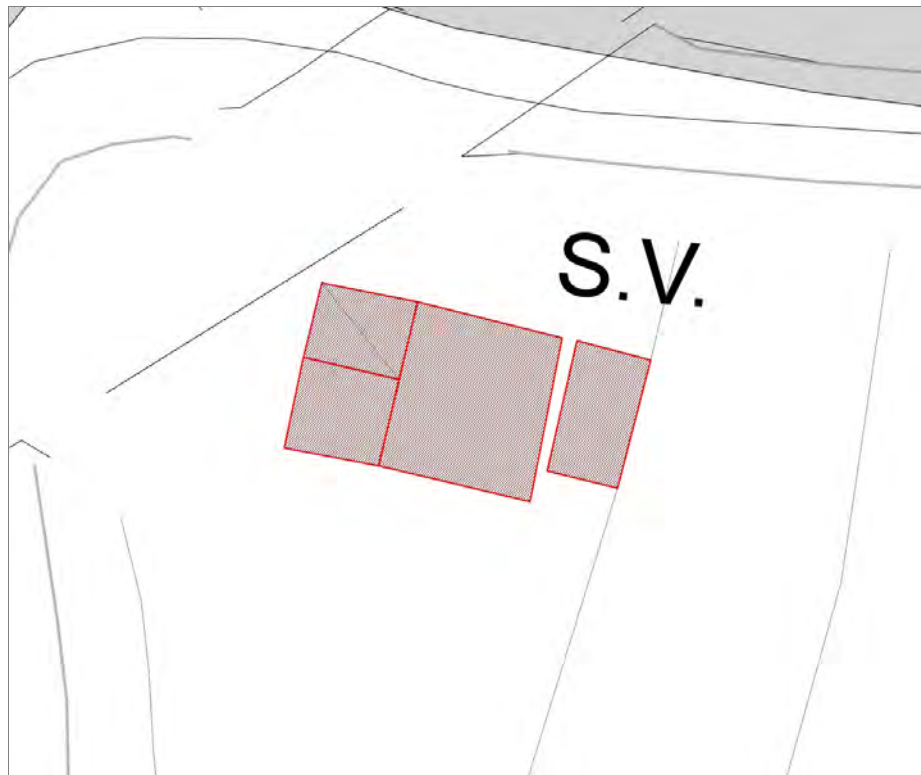


FOTO n° 22501 (edificio 42281)



Edifici associati alla Scheda:
ID 20337 ID 21363 ID 34145





Informazioni sulla Scheda

Informazioni sulla Scheda

- **Data rilevazione** 27/08/2019
- **Località** VECOLI
- **Denominazione** Al Galganetti

Informazioni sull'Edificio 20337

- **Usi prevalente:** non in uso
- **Usi presenti:** non in uso

Edifici di impianto storico

- **Edifici di matrice rurale:** fienili, stalle, manufatti di rimessaggio, ecc.

Informazioni sull'Edificio 21363

- **Usi prevalente:** residenziale
- **Usi presenti:** residenziale permanente
- **Numero alloggi:** 1

Edifici di impianto storico

- **Edifici di matrice rurale:** casa colonica isolata

Informazioni sull'Edificio 34145

- **Usi prevalente:** accessorio
- **Usi presenti:** accessorio

Edifici di impianto storico

- **Edifici di matrice rurale:** fienili, stalle, manufatti di rimessaggio, ecc.



FOTO n° 22483 (edificio 20337)




FOTO n° 22484 (edificio 20337)



FOTO n° 22479 (edificio 21363)



FOTO n° 22480 (edificio 21363)



FOTO n° 22478 (edificio 34145)



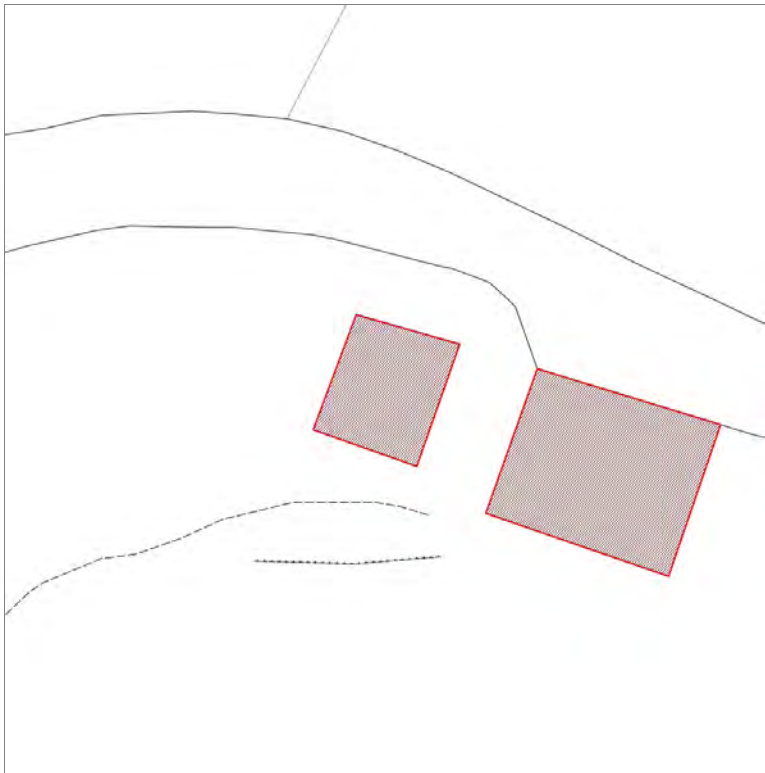
FOTO n° 22482 (edificio 34145)



Edifici associati alla Scheda:

ID 2081





Informazioni sulla Scheda

Informazioni sulla Scheda

- **Data rilevazione** 27/08/2019
- **Località** PIAZZANO
- **Denominazione** Piazzano

Informazioni sull'Edificio 2081

- **Usi prevalente:** non in uso
- **Usi presenti:** non in uso; lavori in corso

Edifici di impianto storico

- **Edifici con tipologie edilizie di base:** edifici con preminenza dei caratteri "in schiera"



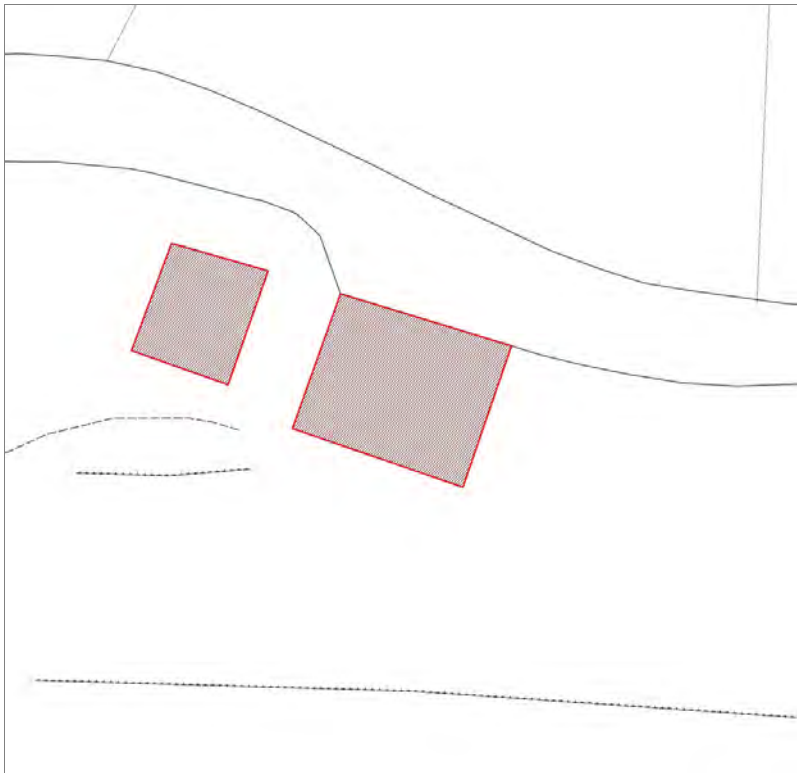
FOTO n° 31818 (edificio 2081)



Edifici associati alla Scheda:

ID 2080





Informazioni sulla Scheda

Informazioni sulla Scheda

- **Data rilevazione** 27/08/2019
- **Località** PIAZZANO
- **Denominazione** Piazzano

Informazioni sull'Edificio 2080

- **Usò prevalente:** residenziale
- **Usi presenti:** lavori in corso; residenziale permanente
- **Numero alloggi:** 1

Edifici di impianto storico

- **Edifici con tipologie edilizie di base:** edifici con preminenza dei caratteri "in linea"

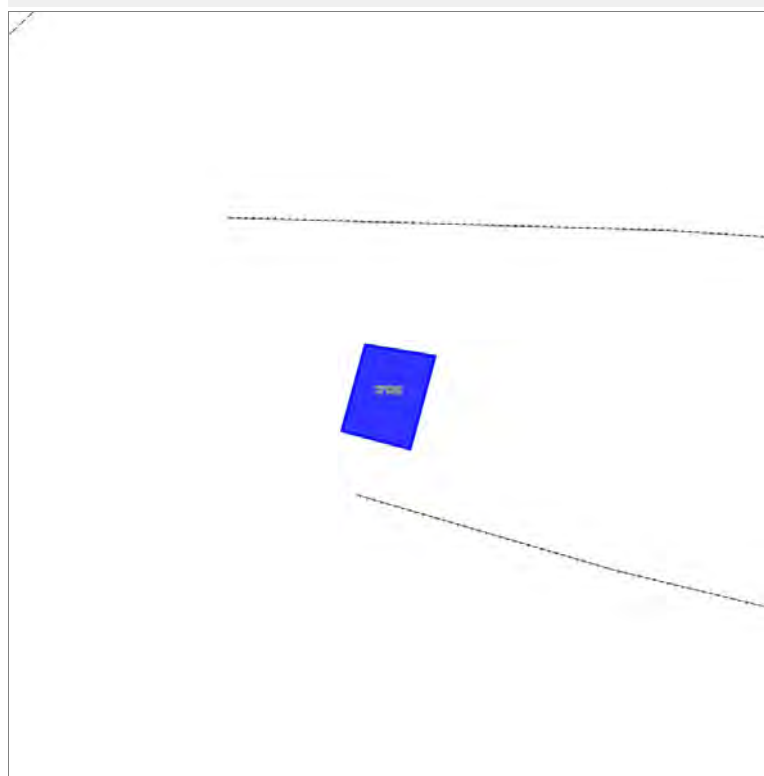


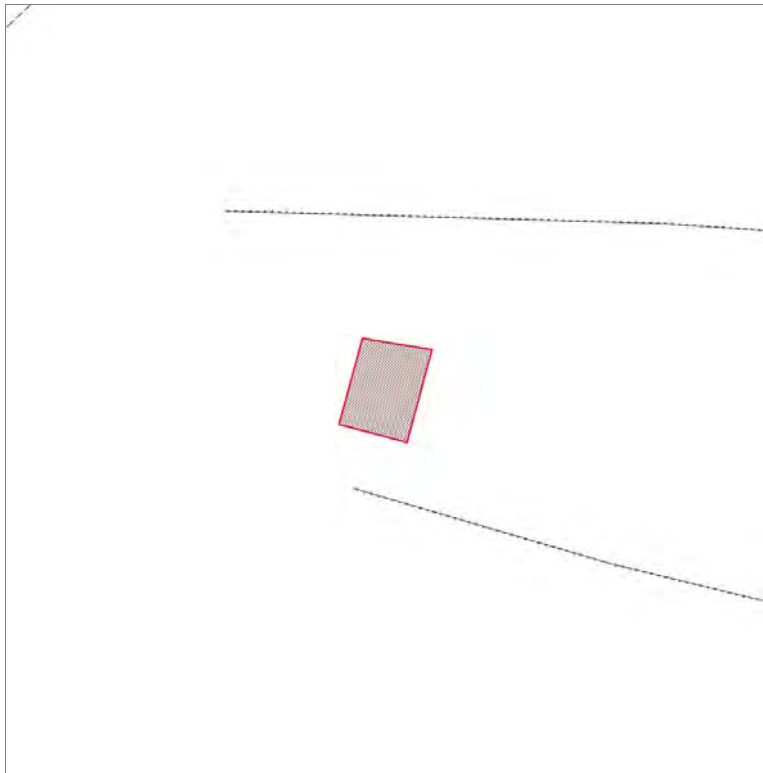
FOTO n° 22598 (edificio 2080)



Edifici associati alla Scheda:

ID 37960





Informazioni sulla Scheda

Informazioni sulla Scheda

- **Data rilevazione** 27/08/2019
- **Non rilevabile:** Non accessibile
- **Località** PIAZZANO
- **Denominazione** Piazzano

Informazioni sull'Edificio 37960

- **Usò prevalente:** non rilevabile

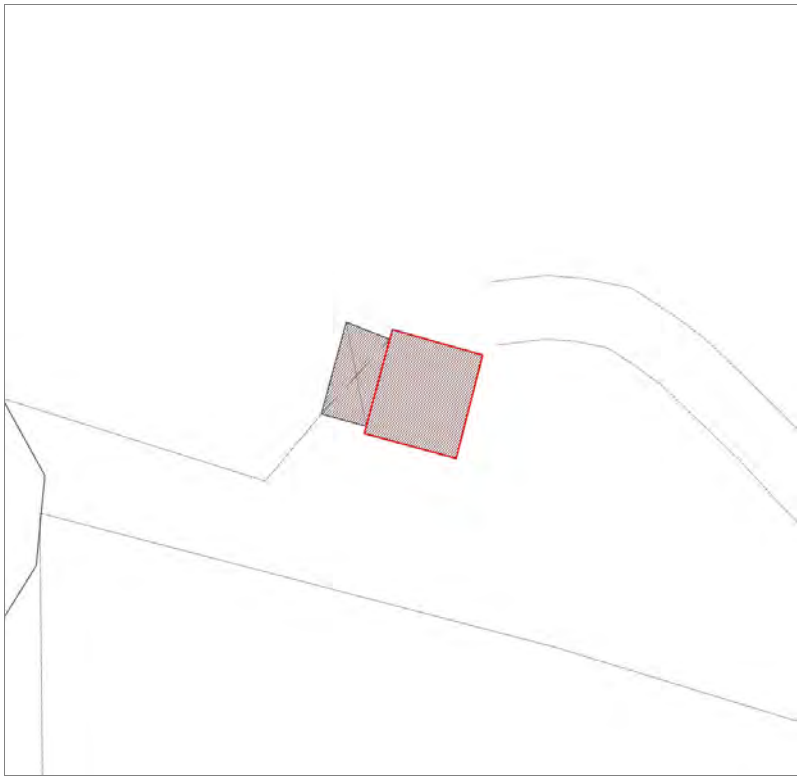
Edifici associati alla Scheda:

ID 10519

Edificati Minori associati alla Scheda:

ID 2057





Informazioni sulla Scheda

Informazioni sulla Scheda

- Data rilevazione 27/08/2019
- Località PIAZZANO
- Denominazione V. D'Agnano

Informazioni sull'Edificio 10519

- **Usò prevalente:** residenziale
- **Usi presenti:** residenziale permanente
- **Numero alloggi:** 1

Edifici di impianto storico

- **Edifici con tipologie edilizie di base:** edifici con preminenza dei caratteri "in schiera"

Informazioni sull'Edificato Minore 2057

Tipo
loggiato



FOTO n° 22518 (edificio 10519)



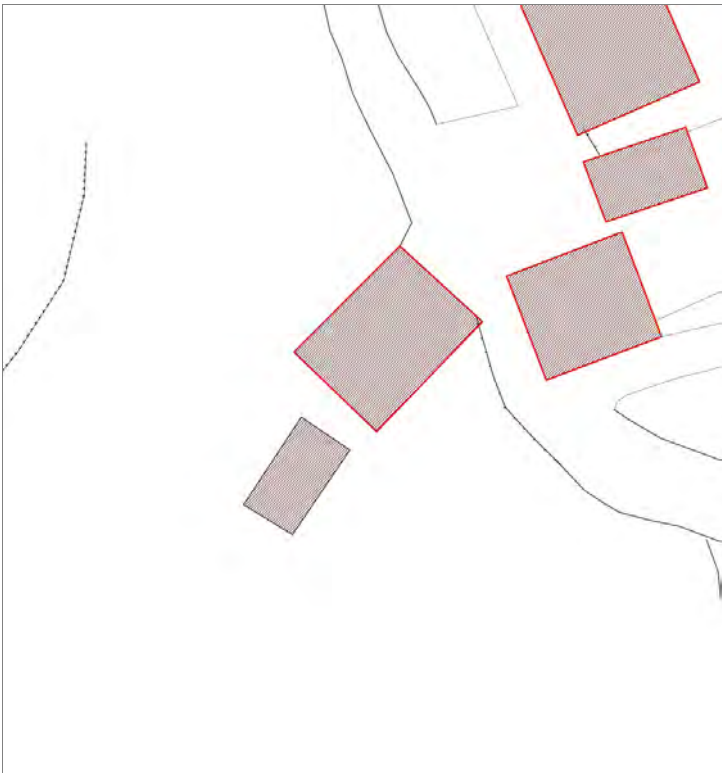
FOTO n° 22519 (edificio 10519)



Edifici associati alla Scheda:

ID 11989 ID 11990





Informazioni sulla Scheda

Informazioni sulla Scheda

- **Data rilevazione** 27/08/2019
- **Località** Piazzano
- **Denominazione** V. D'Agnano

Informazioni sull'Edificio 11989

- **Usi prevalenti:** accessorio
- **Usi presenti:** accessorio

Edifici di impianto storico

- **Edifici di matrice rurale:** fienili, stalle, manufatti di rimessaggio, ecc.

Informazioni sull'Edificio 11990

- **Usi prevalenti:** residenziale
- **Usi presenti:** residenziale permanente
- **Numero alloggi:** 1

Edifici di impianto storico

- **Edifici di matrice rurale:** casa colonica isolata

Rilievi fotografici



FOTO n° 22597 (edificio 11989)



FOTO n° 22593 (edificio 11990)



FOTO n° 22594 (edificio 11990)



FOTO n° 22595 (edificio 11990)

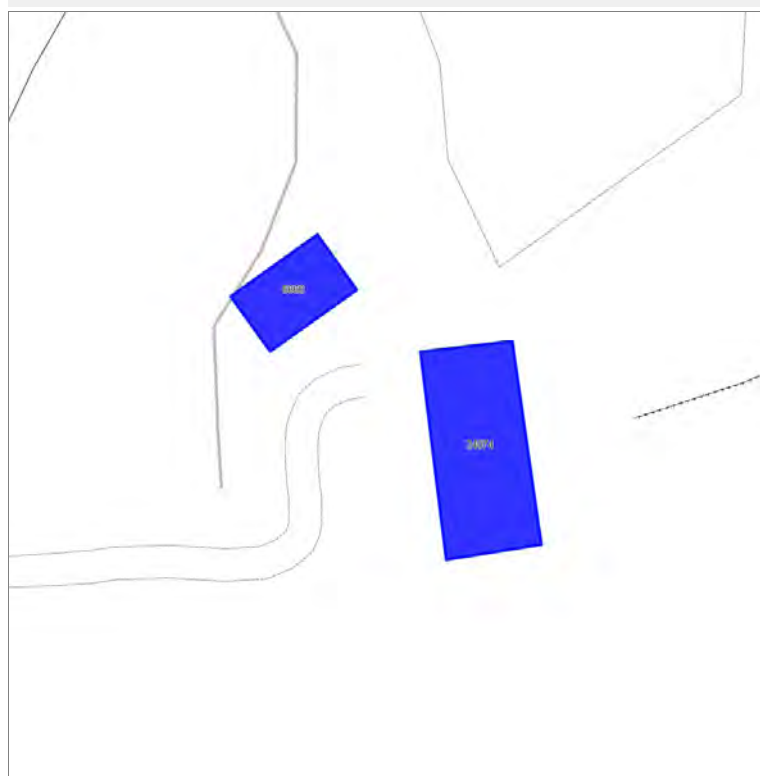


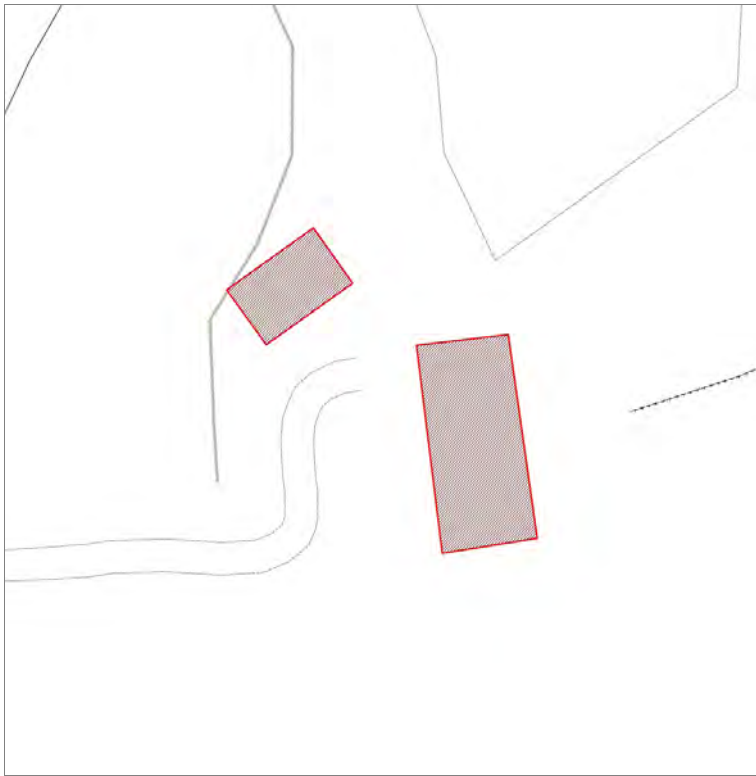
FOTO n° 22596 (edificio 11990)



Edifici associati alla Scheda:

ID 6668 | ID 24074





Informazioni sulla Scheda

Informazioni sulla Scheda

- **Data rilevazione** 27/08/2019
- **Località** PIAZZANO
- **Denominazione** V. D'Agnano

Informazioni sull'Edificio 6668

- **Usi prevalente:** residenziale
- **Usi presenti:** residenziale permanente
- **Numero alloggi:** 1

Edifici di impianto storico

- **Edifici di matrice rurale:** casa colonica isolata

Informazioni sull'Edificio 24074

- **Usi prevalente:** residenziale
- **Usi presenti:** residenziale saltuario
- **Numero alloggi:** 1

Edifici di impianto storico

- **Edifici di matrice rurale:** casa colonica isolata



FOTO n° 22590 (edificio 6668)



FOTO n° 22591 (edificio 6668)



FOTO n° 22592 (edificio 6668)



FOTO n° 22583 (edificio 24074)



FOTO n° 22584 (edificio 24074)



FOTO n° 22585 (edificio 24074)



FOTO n° 22586 (edificio 24074)



FOTO n° 22587 (edificio 24074)



FOTO n° 22588 (edificio 24074)



FOTO n° 22589 (edificio 24074)

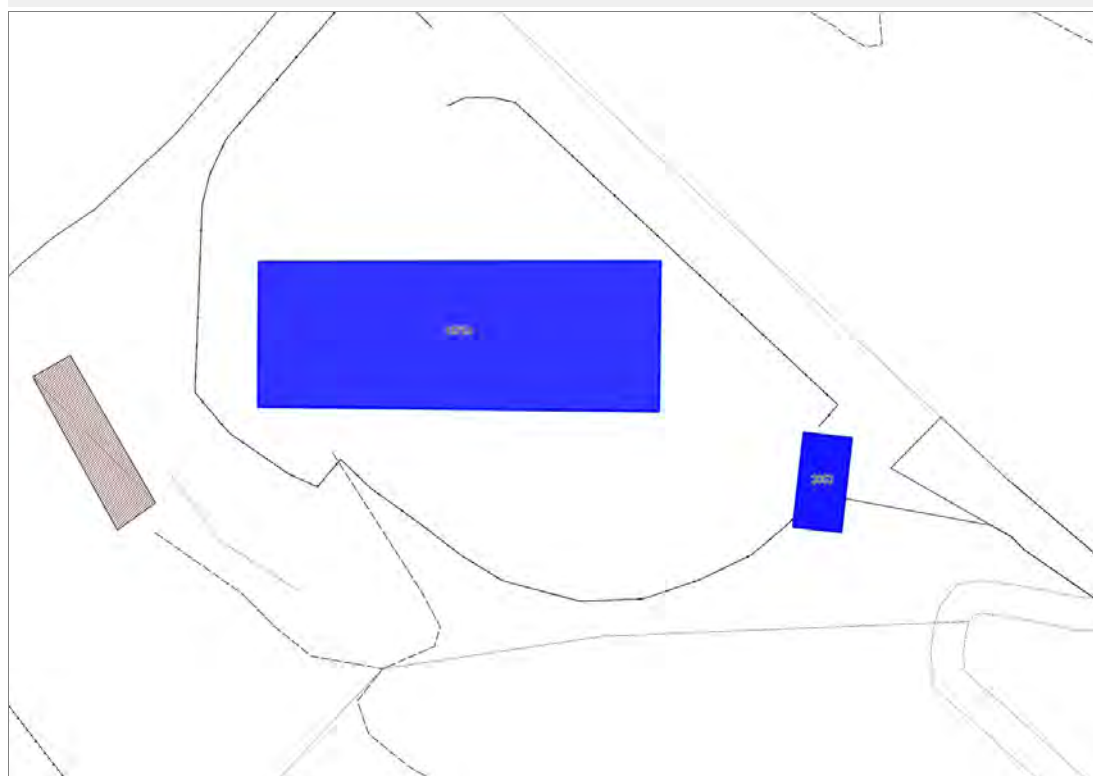


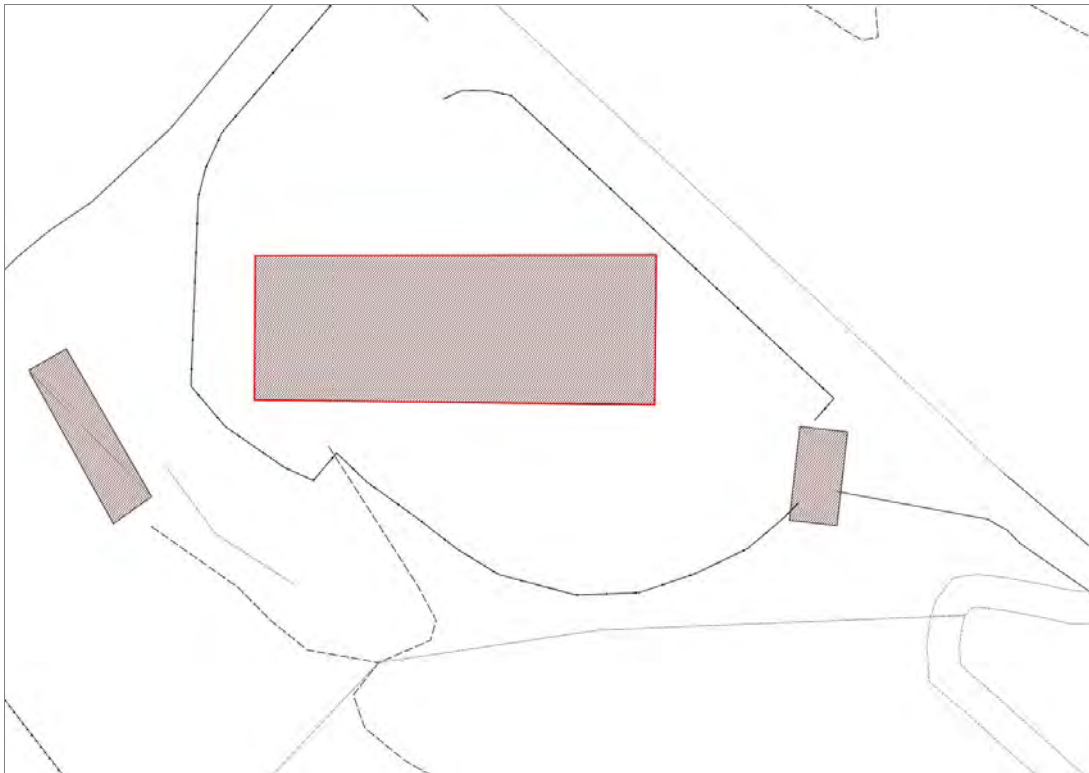
Edifici associati alla Scheda:

ID 15754

Edificati Minori associati alla Scheda:

ID 2052





Informazioni sulla Scheda

Informazioni sulla Scheda

- Data rilevazione 27/08/2019
- Località VECOLI
- Denominazione A Matteo

Informazioni sull'Edificio 15754

- | | |
|--|---|
| ▪ Usò prevalente: residenziale | Edifici di impianto storico |
| ▪ Usi presenti: residenziale permanente | ▪ Edifici di matrice rurale: casa colonica isolata |
| ▪ Numero alloggi: 3 | |

Informazioni sull'Edificato Minore 2052

Tipo
tettoia



FOTO n° 22521 (edificio 15754)



FOTO n° 22523 (edificio 15754)



FOTO n° 22524 (edificio 15754)



FOTO n° 22525 (edificio 15754)



FOTO n° 22526 (edificio 15754)



FOTO n° 22527 (edificio 15754)



FOTO n° 22528 (edificio 15754)

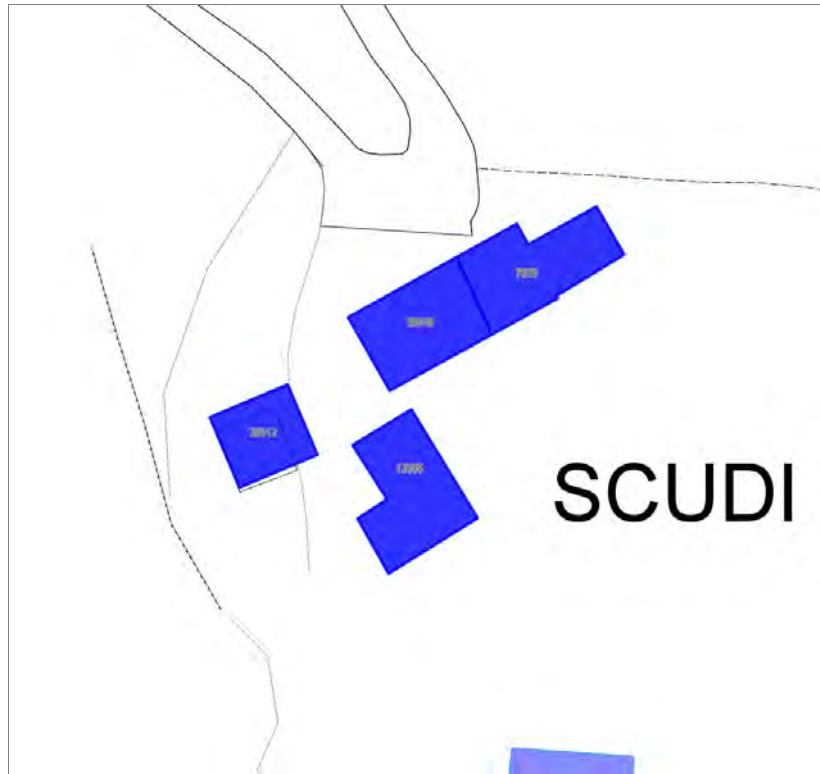


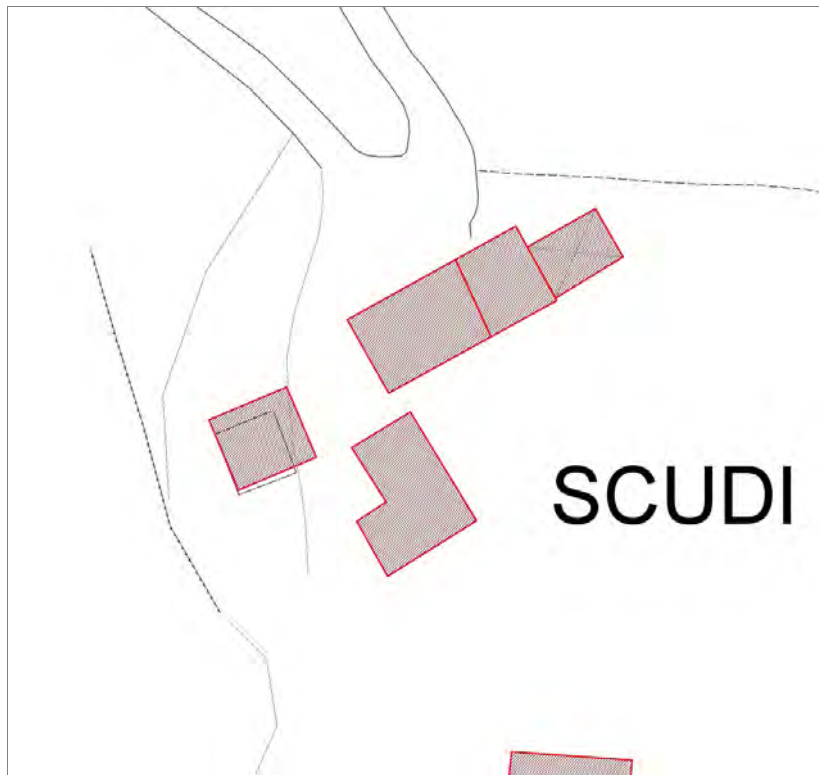
FOTO n° 22522 (edificato minore 2052)



Edifici associati alla Scheda:

ID 7630 | ID 12005 | ID 29312 | ID 36815





Informazioni sulla Scheda

Informazioni sulla Scheda

- **Data rilevazione** 27/08/2019
- **Località** VECOLI
- **Denominazione** Scudi

Informazioni sull'Edificio 7630

- **Usi prevalenti:** residenziale
- **Usi presenti:** residenziale permanente
- **Numero alloggi:** 1

Edifici di impianto storico

- **Edifici di matrice rurale:** casa colonica isolata

Informazioni sull'Edificio 12005

- **Usi prevalenti:** accessorio
- **Usi presenti:** accessorio

Edifici di impianto storico

- **Edifici di matrice rurale:** fienili, stalle, manufatti di rimessaggio, ecc.

Informazioni sull'Edificio 29312

- **Usi prevalenti:** accessorio
- **Usi presenti:** accessorio

Manufatti e altri edifici

- **Accessori:** altro

Informazioni sull'Edificio 36815

- **Usi prevalenti:** residenziale
- **Usi presenti:** residenziale permanente
- **Numero alloggi:** 1

Edifici di impianto storico

- **Edifici di matrice rurale:** casa colonica isolata

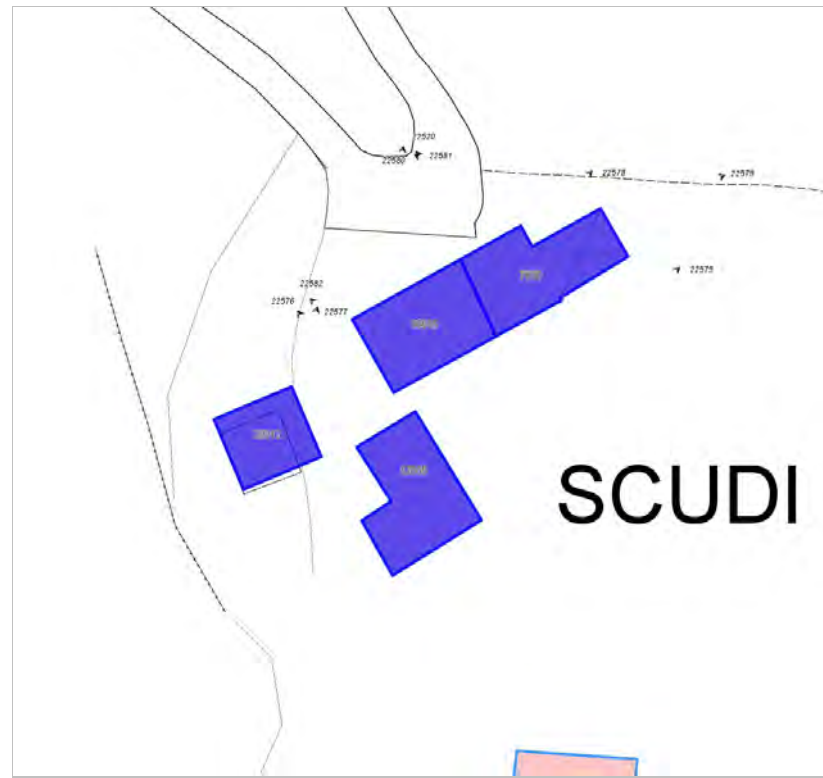


FOTO n° 22578 (edificio 7630)



FOTO n° 22579 (edificio 7630)



FOTO n° 22580 (edificio 7630)



FOTO n° 22581 (edificio 7630)



FOTO n° 22575 (edificio 12005)



FOTO n° 22576 (edificio 12005)



FOTO n° 22577 (edificio 29312)



FOTO n° 22520 (edificio 36815)



FOTO n° 22582 (edificio 36815)



Edifici associati alla Scheda:

ID 36814 | ID 37208 | ID 39365





Informazioni sulla Scheda

Informazioni sulla Scheda

- **Data rilevazione** 27/08/2019
- **Località** VECOLI
- **Denominazione** Scudi

Informazioni sull'Edificio 36814

- **Usi prevalenti:** accessorio
- **Usi presenti:** non in uso

Edifici di impianto storico

- **Edifici di matrice rurale:** casa colonica isolata

Informazioni sull'Edificio 37208

- **Usi prevalenti:** residenziale
- **Usi presenti:** non in uso

Edifici di impianto storico

- **Edifici di matrice rurale:** casa colonica isolata

Informazioni sull'Edificio 39365

- **Usi prevalenti:** non rilevabile



FOTO n° 22569 (edificio 36814)



FOTO n° 22570 (edificio 36814)



FOTO n° 22565 (edificio 37208)



FOTO n° 22566 (edificio 37208)



FOTO n° 22567 (edificio 37208)



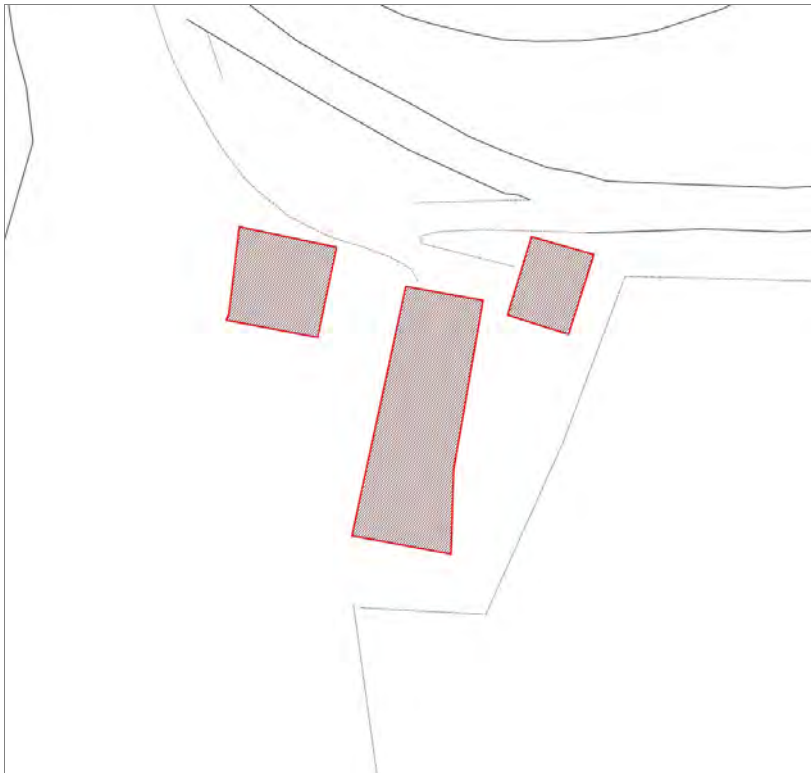
FOTO n° 22568 (edificio 37208)



Edifici associati alla Scheda:

ID 18814 | ID 33902 | ID 40922





Informazioni sulla Scheda

Informazioni sulla Scheda

- **Data rilevazione** 27/08/2019
- **Località** VECOLI
- **Denominazione** A Drea

Informazioni sull'Edificio 18814

- **Uso prevalente:** accessorio
- **Usi presenti:** accessorio

Edifici di impianto storico

- **Edifici di matrice rurale:** fienili, stalle, manufatti di rimessaggio, ecc.

Informazioni sull'Edificio 33902

- **Uso prevalente:** accessorio
- **Usi presenti:** accessorio

Edifici di impianto storico

- **Edifici di matrice rurale:** fienili, stalle, manufatti di rimessaggio, ecc.

Informazioni sull'Edificio 40922

- **Uso prevalente:** residenziale
- **Usi presenti:** residenziale permanente
- **Numero alloggi:** 1

Edifici di impianto storico

- **Edifici di matrice rurale:** casa colonica isolata



FOTO n° 22535 (edificio 18814)



FOTO n° 22572 (edificio 33902)



FOTO n° 22573 (edificio 33902)



FOTO n° 22532 (edificio 40922)



FOTO n° 22540 (edificio 40922)



FOTO n° 22571 (edificio 40922)



FOTO n° 22574 (edificio 40922)

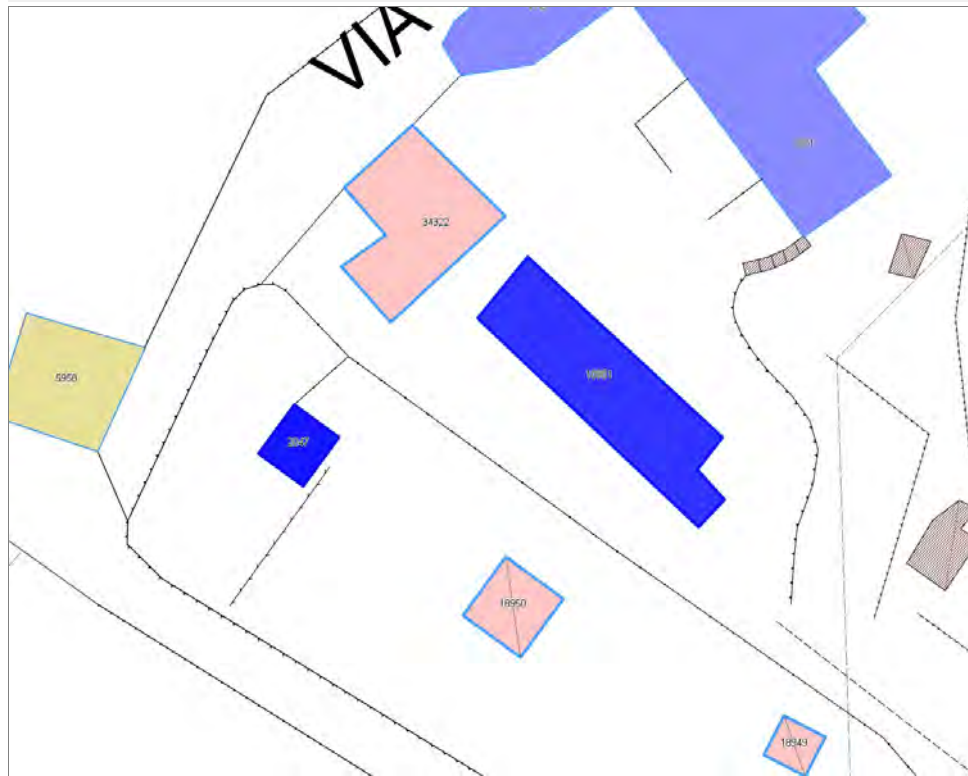


Edifici associati alla Scheda:

ID 18951

Edificati Minori associati alla Scheda:

ID 2047





Informazioni sulla Scheda

Informazioni sulla Scheda

- **Data rilevazione** 28/08/2019
- **Località** SANT'ANTONIO
- **Denominazione** S. Antonio

Informazioni sull'Edificio 18951

- **Usò prevalente:** accessorio
- **Usi presenti:** accessorio

Edifici di impianto storico

- **Edifici di matrice rurale:** fienili, stalle, manufatti di rimessaggio, ecc.

Informazioni sull'Edificato Minore 2047

Tipo
baracca, manufatto precario

FOTO n° 23004 (scheda)



FOTO n° 23009 (scheda)



FOTO n° 23010 (scheda)



FOTO n° 22388 (edificio 18951)



FOTO n° 22393 (edificio 18951)



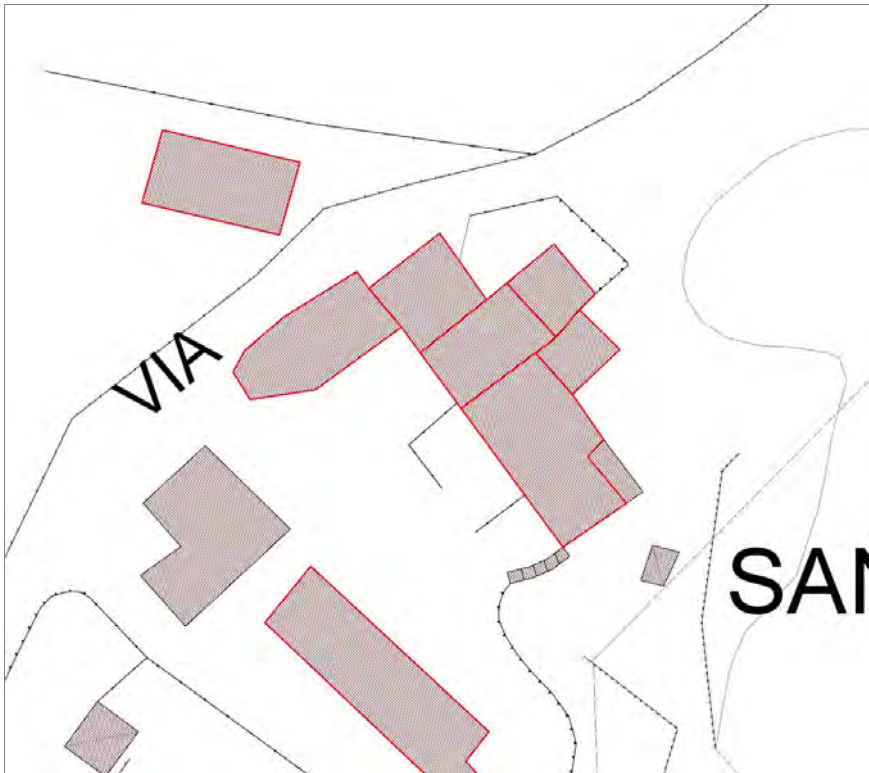
FOTO n° 22385 (edificato minore 2047)



Edifici associati alla Scheda:

ID 1271 | ID 8133 | ID 9727





Informazioni sulla Scheda

Informazioni sulla Scheda

- **Data rilevazione** 28/08/2019
- **Località** SANT'ANTONIO
- **Denominazione** S. Antonio

Informazioni sull'Edificio 1271

- **Usò prevalente:** residenziale
- **Usi presenti:** residenziale permanente
- **Numero alloggi:** 2

Edifici di impianto storico

- **Edifici con tipologie edilizie di base:** edifici con preminenza dei caratteri "in linea"

Informazioni sull'Edificio 8133

- **Usò prevalente:** residenziale
- **Usi presenti:** residenziale permanente
- **Numero alloggi:** 3

Edifici di impianto storico

- **Edifici con tipologie edilizie di base:** edifici con preminenza dei caratteri "in schiera"

Informazioni sull'Edificio 9727

- **Usò prevalente:** residenziale
- **Usi presenti:** residenziale permanente
- **Numero alloggi:** 2

Edifici di impianto storico

- **Edifici con tipologie edilizie di base:** edifici con preminenza dei caratteri "in linea"

Rilievi fotografici



FOTO n° 23026 (scheda)



FOTO n° 23027 (scheda)



FOTO n° 23028 (scheda)



FOTO n° 22397 (edificio 1271)



FOTO n° 22396 (edificio 8133)



FOTO n° 22398 (edificio 8133)



FOTO n° 22395 (edificio 9727)



FOTO n° 23022 (edificio 9727)

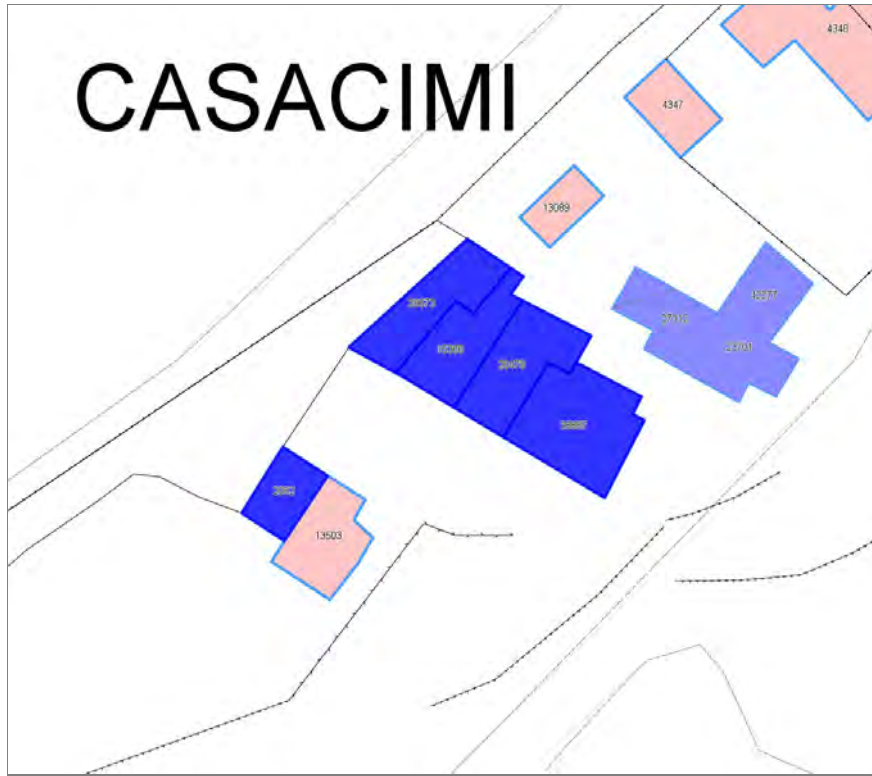


Edifici associati alla Scheda:

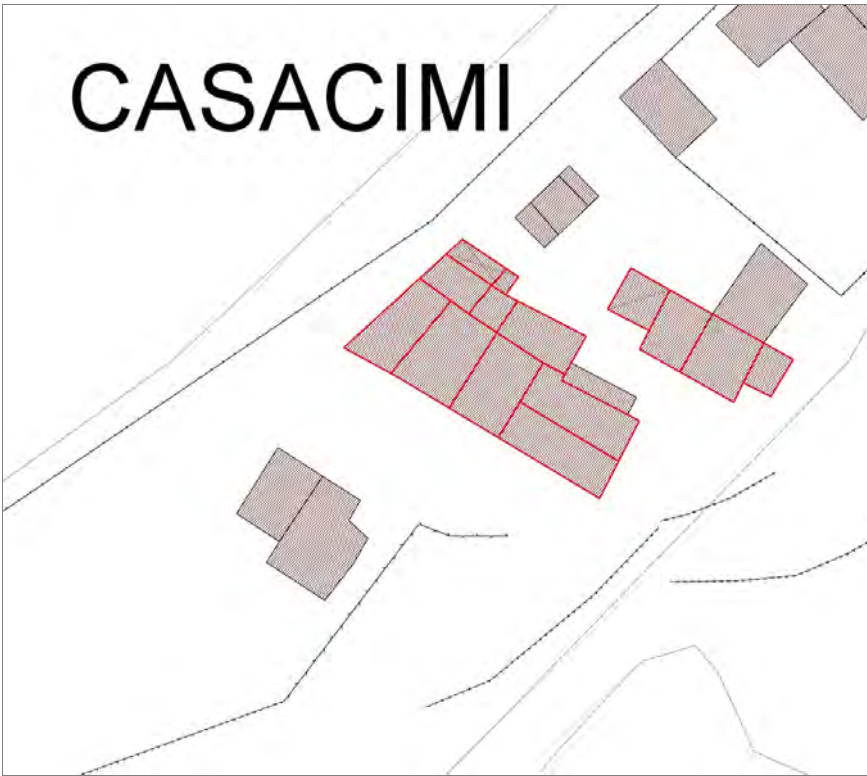
ID 2062 | ID 15366 | ID 28478 | ID 38887 | ID 39673



CASACIMI



CASACIMI



Informazioni sulla Scheda

Informazioni sulla Scheda

- **Data rilevazione** 28/08/2019
- **Località** SANT'ANTONIO
- **Denominazione** Casacimi

Informazioni sull'Edificio 2062

- **Usi prevalenti:** accessorio
- **Usi presenti:** accessorio

Manufatti e altri edifici

- **Accessori:** ripostigli, rimessaggi, box

Informazioni sull'Edificio 15366

- **Usi prevalenti:** residenziale
- **Usi presenti:** residenziale permanente
- **Numero alloggi:** 1

Edifici di impianto storico

- **Edifici con tipologie edilizie di base:** edifici con preminenza dei caratteri "in schiera"

Informazioni sull'Edificio 28478

- **Usi prevalenti:** residenziale
- **Usi presenti:** residenziale permanente
- **Numero alloggi:** 1

Edifici di impianto storico

- **Edifici con tipologie edilizie di base:** edifici con preminenza dei caratteri "in schiera"

Informazioni sull'Edificio 38887

- **Usi prevalenti:** residenziale
- **Usi presenti:** residenziale permanente
- **Numero alloggi:** 2

Edifici di impianto storico

- **Edifici con tipologie edilizie di base:** edifici con preminenza dei caratteri "in schiera"

Informazioni sull'Edificio 39673

- **Usi prevalenti:** residenziale
- **Usi presenti:** residenziale permanente
- **Numero alloggi:** 1

Edifici di impianto storico

- **Edifici con tipologie edilizie di base:** edifici con preminenza dei caratteri "in schiera"

CASACIMI

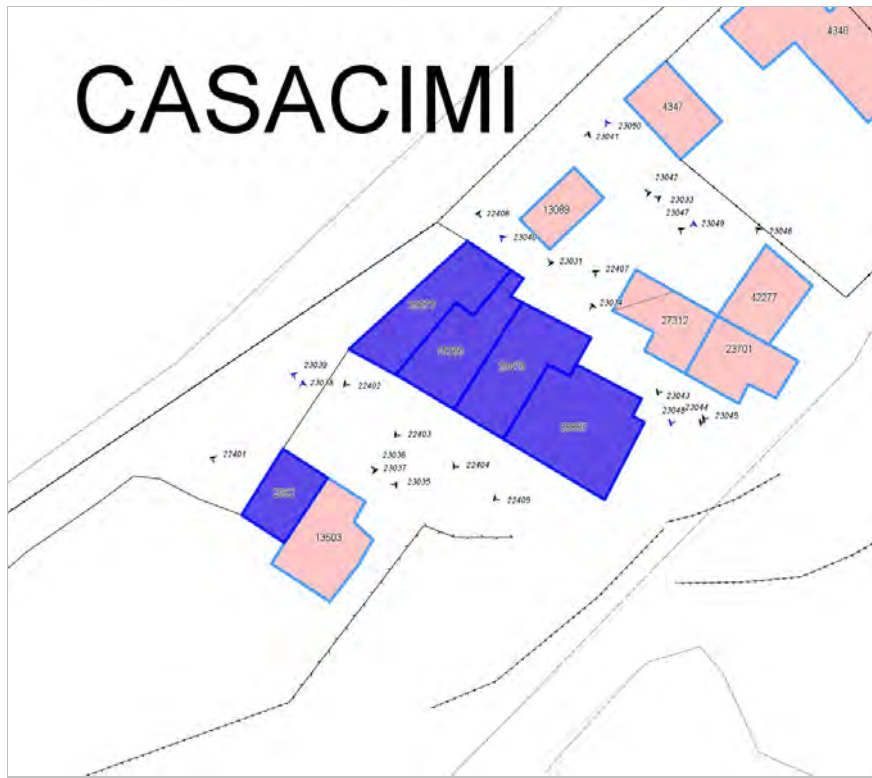


FOTO n° 23038 (scheda)



FOTO n° 23039 (scheda)



FOTO n° 23040 (scheda)



FOTO n° 22401 (edificio 2062)



FOTO n° 23036 (edificio 2062)



FOTO n° 23037 (edificio 2062)



FOTO n° 22403 (edificio 15366)



FOTO n° 23033 (edificio 15366)



FOTO n° 22404 (edificio 28478)



FOTO n° 22405 (edificio 38887)



FOTO n° 23034 (edificio 38887)



FOTO n° 22402 (edificio 39673)



FOTO n° 23031 (edificio 39673)



Edifici associati alla Scheda:

ID 23701 | ID 27312 | ID 42277





Informazioni sulla Scheda

Informazioni sulla Scheda

- **Data rilevazione** 28/08/2019
- **Località** SANT'ANTONIO
- **Denominazione** Casacimi

Informazioni sull'Edificio 23701

- **Uso prevalente:** residenziale
- **Usi presenti:** residenziale permanente
- **Numero alloggi:** 1

Edifici di impianto storico

- **Edifici con tipologie edilizie di base:** edifici con preminenza dei caratteri "in schiera"

Informazioni sull'Edificio 27312

- **Uso prevalente:** residenziale
- **Usi presenti:** residenziale permanente
- **Numero alloggi:** 1

Edifici di impianto storico

- **Edifici con tipologie edilizie di base:** edifici con preminenza dei caratteri "in schiera"

Informazioni sull'Edificio 42277

- **Uso prevalente:** residenziale
- **Usi presenti:** residenziale permanente

Manufatti e altri edifici

- **Edifici con caratteri conformi all'edificato tradizionale e/o preesistente:** a carattere non specialistico (di base)

Rilievi fotografici



FOTO n° 23048 (scheda)



FOTO n° 23049 (scheda)



FOTO n° 23050 (scheda)



FOTO n° 23044 (edificio 23701)



FOTO n° 23045 (edificio 23701)



FOTO n° 22407 (edificio 27312)



FOTO n° 23043 (edificio 27312)



FOTO n° 23046 (edificio 42277)



FOTO n° 23047 (edificio 42277)

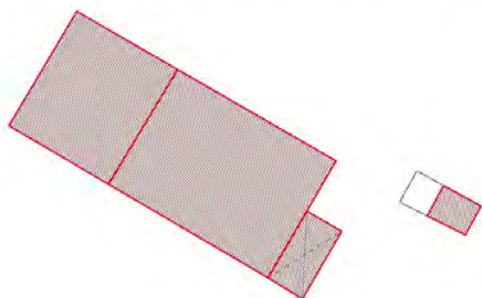


Edifici associati alla Scheda:
ID 40264 ID 40265





A MORCA



Informazioni sulla Scheda

Informazioni sulla Scheda

- Data rilevazione 28/08/2019
- Località A MORCA

Informazioni sull'Edificio 40264

- **Usò prevalente:** non in uso
- **Usi presenti:** non in uso

Edifici di impianto storico

- **Altri edifici:** rudere

Informazioni sull'Edificio 40265

- **Usò prevalente:** residenziale
- **Usi presenti:** residenziale permanente
- **Numero alloggi:** 3

Edifici di impianto storico

- **Edifici di matrice rurale:** casa colonica isolata

A MORCA

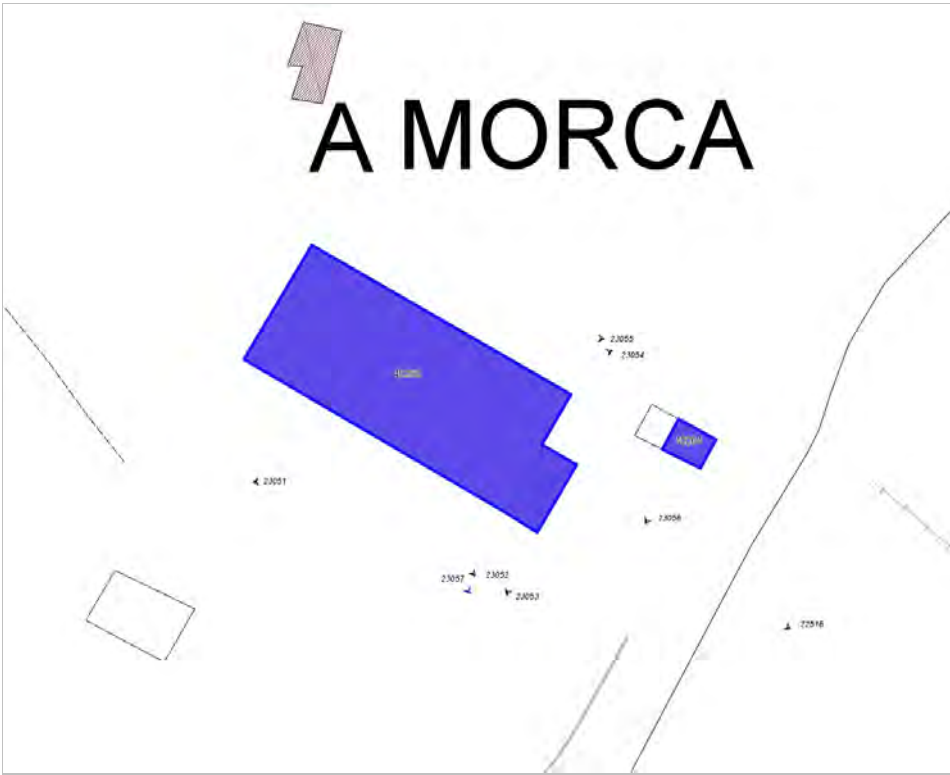


FOTO n° 23057 (scheda)



FOTO n° 23056 (edificio 40264)



FOTO n° 22516 (edificio 40265)



FOTO n° 23051 (edificio 40265)



FOTO n° 23052 (edificio 40265)



FOTO n° 23053 (edificio 40265)



FOTO n° 23054 (edificio 40265)



FOTO n° 23055 (edificio 40265)



Edifici associati alla Scheda:

ID 20944 ID 20945





Informazioni sulla Scheda

Informazioni sulla Scheda

- **Data rilevazione** 28/08/2019
- **Non rilevabile:** Non accessibile
- **Località** SANT'ANTONIO
- **Denominazione** Alpisani

Informazioni sull'Edificio 20944

- **Usò prevalente:** non rilevabile

Informazioni sull'Edificio 20945

- **Usò prevalente:** non rilevabile

Edifici associati alla Scheda:

ID 4889 | ID 7571 | ID 18892





Informazioni sulla Scheda

Informazioni sulla Scheda

- **Data rilevazione** 28/08/2019
- **Località** SANT'ANTONIO
- **Denominazione** Via delle Ville

Informazioni sull'Edificio 4889

- **Usi prevalente:** residenziale
- **Usi presenti:** residenziale permanente
- **Numero alloggi:** 1

Edifici di impianto storico

- **Edifici con tipologie edilizie di base:** edifici con preminenza dei caratteri "in schiera"

Informazioni sull'Edificio 7571

- **Usi prevalente:** residenziale
- **Usi presenti:** residenziale permanente
- **Numero alloggi:** 2

Edifici di impianto storico

- **Edifici con tipologie edilizie di base:** edilizia con tipologia incerta ottenuta per trasformazioni di edifici più antichi

Informazioni sull'Edificio 18892

- **Usi prevalente:** residenziale
- **Usi presenti:** residenziale permanente
- **Numero alloggi:** 1

Edifici di impianto storico

- **Edifici con tipologie edilizie di base:** edifici con preminenza dei caratteri "in schiera"



FOTO n° 23059 (scheda)



FOTO n° 23060 (scheda)



FOTO n° 23061 (scheda)



FOTO n° 22418 (edificio 4889)



FOTO n° 22420 (edificio 4889)



FOTO n° 22421 (edificio 7571)



FOTO n° 22422 (edificio 7571)



FOTO n° 23058 (edificio 7571)



FOTO n° 22416 (edificio 18892)




FOTO n° 22419 (edificio 18892)



Edifici associati alla Scheda:

ID 27720 | ID 29125





Informazioni sulla Scheda

Informazioni sulla Scheda

- **Data rilevazione** 28/08/2019
- **Località** RIO DEL GATTO
- **Denominazione** Via delle Ville

Informazioni sull'Edificio 27720

- **Usi prevalenti:** residenziale
- **Usi presenti:** residenziale permanente
- **Numero alloggi:** 1

Edifici di impianto storico

- **Edifici di matrice rurale:** casa colonica isolata

Informazioni sull'Edificio 29125

- **Usi prevalenti:** accessorio
- **Usi presenti:** accessorio

Manufatti e altri edifici

- **Edifici con caratteri conformi all'edificato tradizionale e/o preesistente:** a carattere non specialistico (di base)



FOTO n° 23569 (scheda)



FOTO n° 23571 (scheda)



FOTO n° 23573 (scheda)



FOTO n° 23543 (edificio 27720)



FOTO n° 23546 (edificio 27720)



FOTO n° 23547 (edificio 27720)



FOTO n° 23548 (edificio 27720)



FOTO n° 23549 (edificio 27720)



FOTO n° 23552 (edificio 27720)



FOTO n° 23555 (edificio 27720)



FOTO n° 23564 (edificio 27720)



FOTO n° 23561 (edificio 29125)



Edifici associati alla Scheda:
ID 23070





Informazioni sulla Scheda

Informazioni sulla Scheda

- **Data rilevazione** 28/08/2019
- **Non rilevabile:** I proprietari non permettono l'accesso
- **Località** AL GALLI

Informazioni sull'Edificio 23070

- **Usò prevalente:** non rilevabile

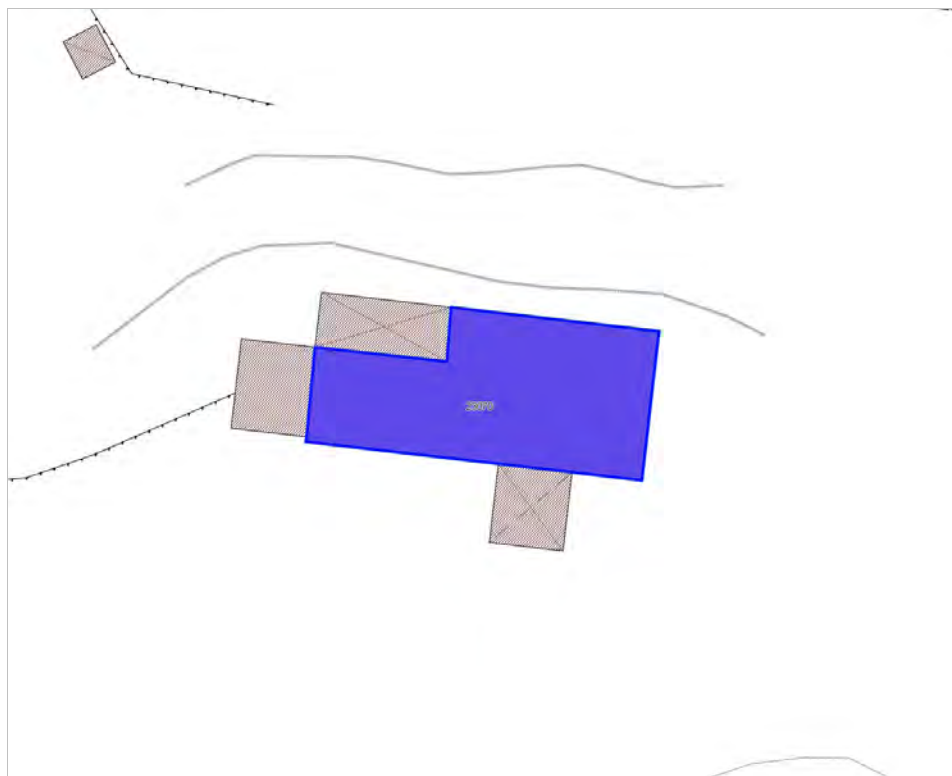


FOTO n° 23578 (scheda)



FOTO n° 23582 (scheda)



FOTO n° 22460 (edificio 23070)

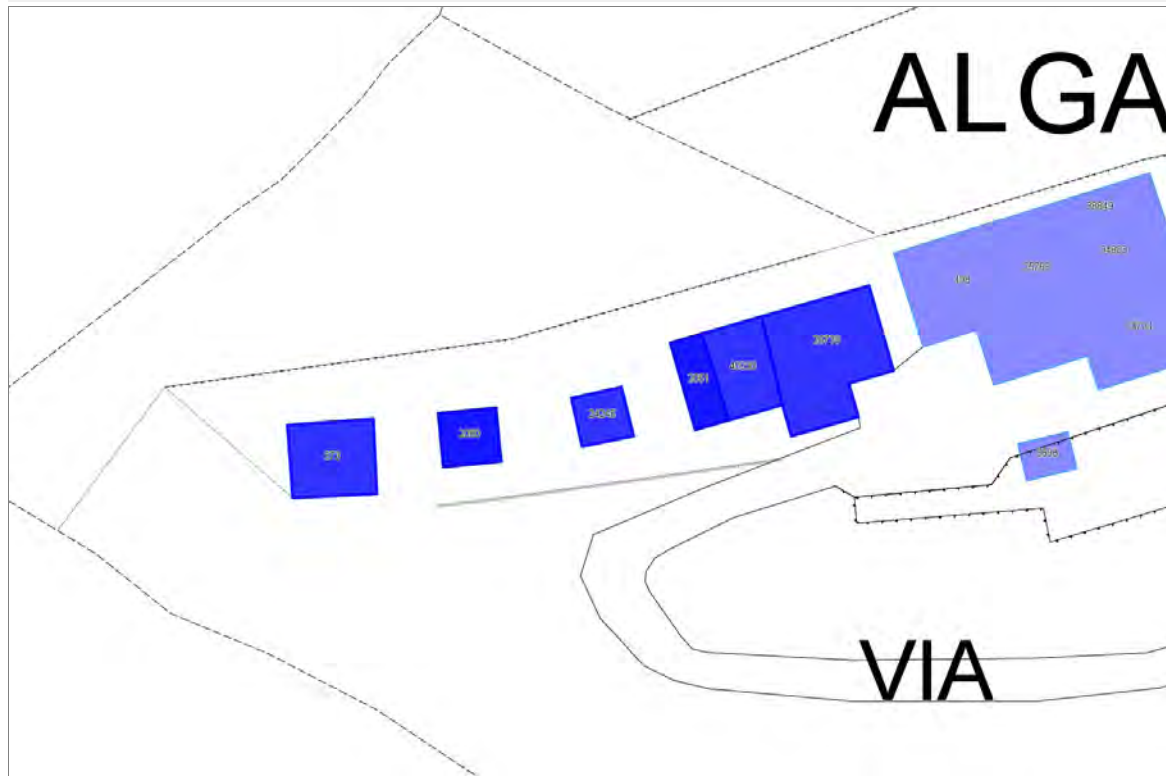


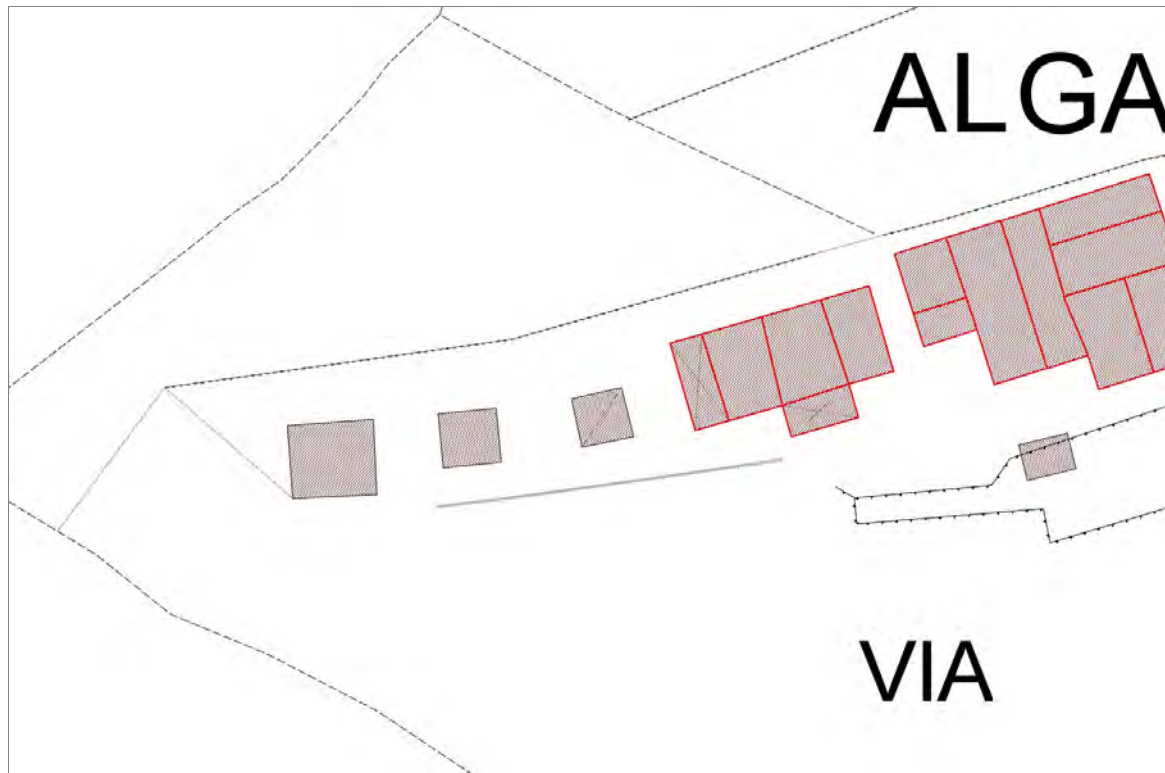
Edifici associati alla Scheda:

ID 373 | ID 24245 | ID 26739 | ID 40230 |

Edificati Minori associati alla Scheda:

ID 2050 | ID 2051 |





Informazioni sulla Scheda

Informazioni sulla Scheda

- **Data rilevazione** 28/08/2019
- **Località** S. Pancrazio
- **Denominazione** Al Galli

Informazioni sull'Edificio 373

- **Usi prevalenti:** accessorio
- **Usi presenti:** accessorio

Manufatti e altri edifici

- **Accessori:** garage

Informazioni sull'Edificio 24245

- **Usi prevalenti:** accessorio
- **Usi presenti:** accessorio

Manufatti e altri edifici

- **Accessori:** ripostigli, rimessaggi, box

Informazioni sull'Edificio 26739

- **Usi prevalenti:** residenziale
- **Usi presenti:** residenziale permanente
- **Numero alloggi:** 1

Edifici di impianto storico

- **Edifici di matrice rurale:** fienili, stalle, manufatti di rimessaggio, ecc.

Informazioni sull'Edificio 40230

- **Usi prevalenti:** accessorio
- **Usi presenti:** accessorio

Edifici di impianto storico

- **Edifici di matrice rurale:** fienili, stalle, manufatti di rimessaggio, ecc.

Informazioni sull'Edificato Minore 2050

Tipo

baracca, manufatto precario

Informazioni sull'Edificato Minore 2051

Tipo

tettoia

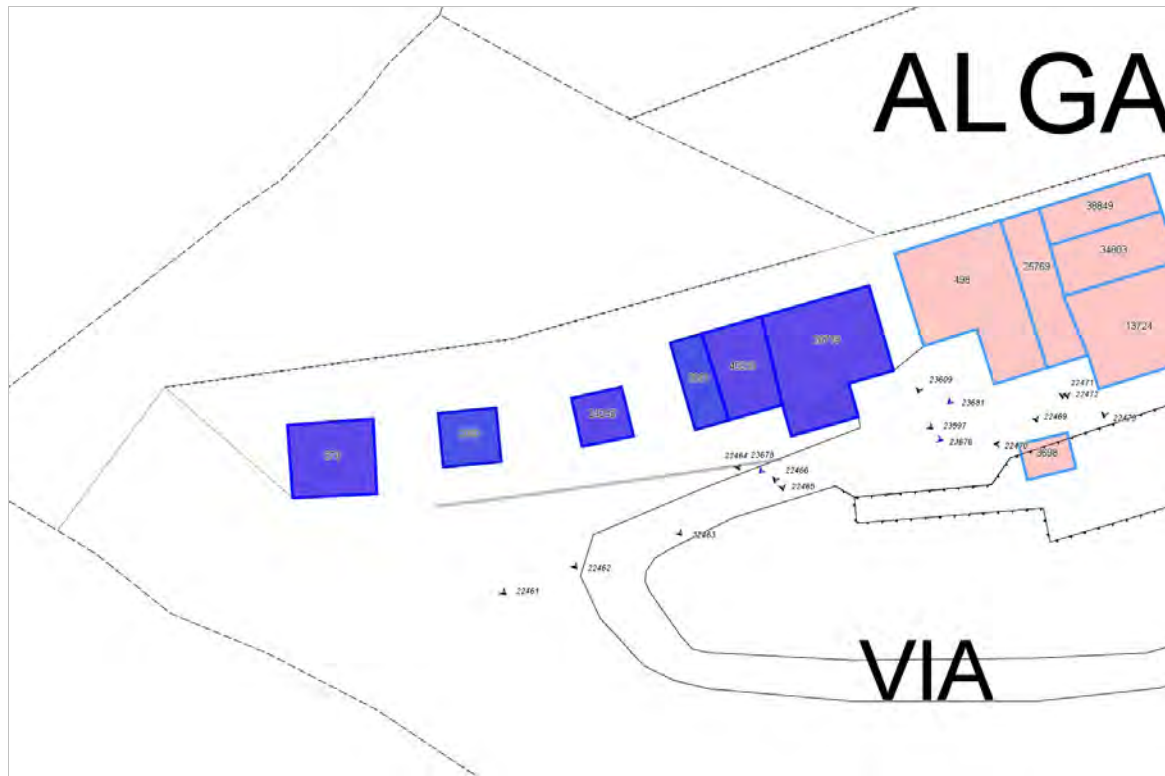


FOTO n° 23676 (scheda)



FOTO n° 23678 (scheda)



FOTO n° 22461 (edificio 373)



FOTO n° 22463 (edificio 24245)



FOTO n° 22466 (edificio 26739)



FOTO n° 23597 (edificio 26739)



FOTO n° 22465 (edificio 40230)



FOTO n° 22462 (edificato minore 2050)

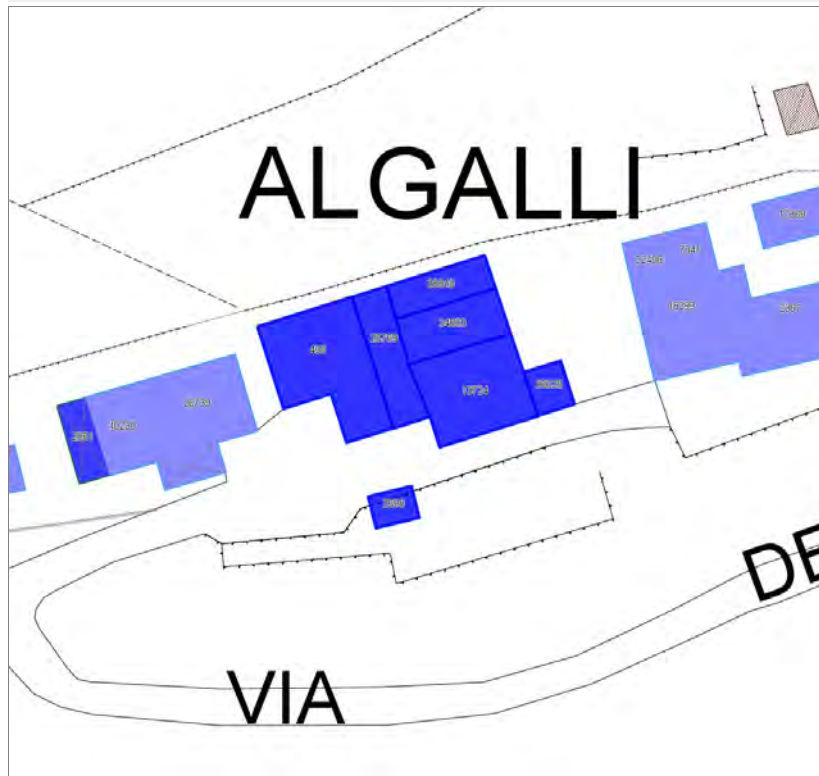


FOTO n° 22464 (edificato minore 2051)



Edifici associati alla Scheda:

ID 498 | ID 3698 | ID 13724 | ID 25769 | ID 34803 | ID 35625 | ID 38849



ALGALLI

VIA

DE

Informazioni sulla Scheda

Informazioni sulla Scheda

- **Data rilevazione** 28/08/2019
- **Località** S. Pancrazio
- **Denominazione** Al Galli

Informazioni sull'Edificio 498

- **Usi prevalente:** residenziale
- **Usi presenti:** accessorio; residenziale permanente
- **Numero alloggi:** 1

Edifici di impianto storico

- **Edifici con tipologie edilizie di base:** edilizia con tipologia incerta ottenuta per trasformazioni di edifici più antichi

Informazioni sull'Edificio 3698

- **Usi prevalente:** accessorio
- **Usi presenti:** accessorio

Manufatti e altri edifici

- **Accessori:** ripostigli, rimessaggi, box

Informazioni sull'Edificio 13724

- **Usi prevalente:** residenziale
- **Usi presenti:** residenziale permanente
- **Numero alloggi:** 1

Edifici di impianto storico

- **Edifici con tipologie edilizie di base:** edifici con preminenza dei caratteri "in linea"

Informazioni sull'Edificio 25769

- **Usi prevalente:** residenziale
- **Usi presenti:** residenziale permanente
- **Numero alloggi:** 1

Edifici di impianto storico

- **Edifici con tipologie edilizie di base:** edifici con preminenza dei caratteri "in schiera"

Informazioni sull'Edificio 34803

- **Usi prevalente:** non in uso
- **Usi presenti:** non in uso

Edifici di impianto storico

- **Edifici con tipologie edilizie di base:** edifici con preminenza dei caratteri "in schiera"

Informazioni sull'Edificio 35625

- **Usi prevalente:** accessorio
- **Usi presenti:** accessorio

Manufatti e altri edifici

- **Accessori:** forni

Informazioni sull'Edificio 38849

- **Uso prevalente:** non in uso
- **Usi presenti:** non in uso

Edifici di impianto storico

- **Edifici con tipologie edilizie di base:** edifici con preminenza dei caratteri "in schiera"

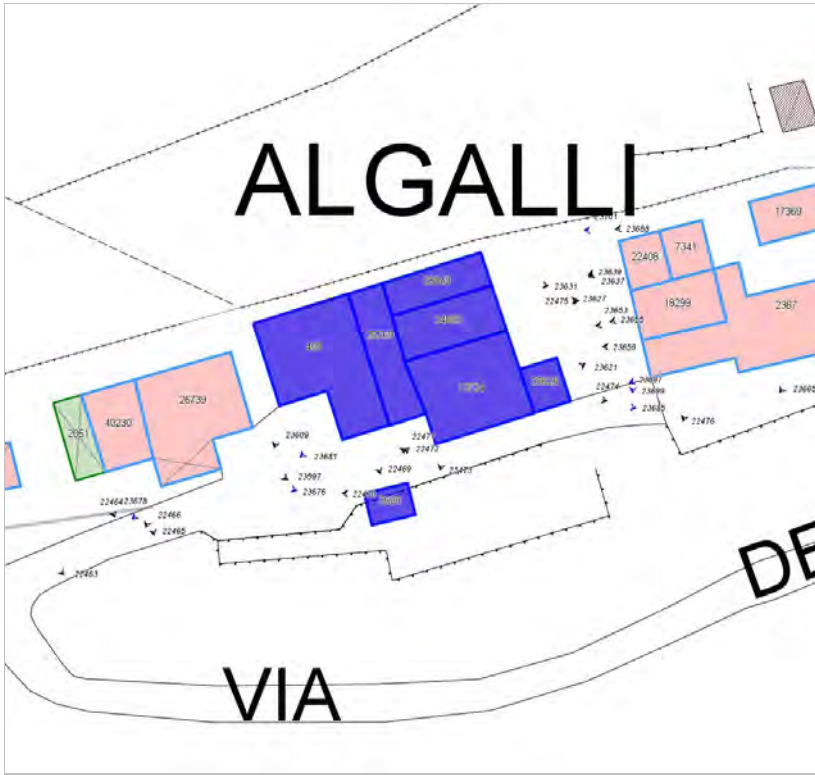


FOTO n° 23681 (scheda)



FOTO n° 23685 (scheda)



FOTO n° 22469 (edificio 498)



FOTO n° 23609 (edificio 498)



FOTO n° 22470 (edificio 3698)



FOTO n° 22473 (edificio 13724)



FOTO n° 22472 (edificio 25769)



FOTO n° 22475 (edificio 34803)



FOTO n° 23627 (edificio 34803)




FOTO n° 22474 (edificio 35625)



FOTO n° 23621 (edificio 35625)



FOTO n° 23631 (edificio 38849)





Informazioni sulla Scheda

Informazioni sulla Scheda

- **Data rilevazione** 28/08/2019
- **Località** S. Pancrazio
- **Denominazione** Al Galli

Informazioni sull'Edificio 2367

- **Usi prevalenti:** residenziale
- **Usi presenti:** residenziale permanente
- **Numero alloggi:** 1

Edifici di impianto storico

- **Edifici con tipologie edilizie di base:** edilizia con tipologia incerta ottenuta per trasformazioni di edifici più antichi

Informazioni sull'Edificio 7341

- **Usi prevalenti:** non rilevabile

Informazioni sull'Edificio 12680

- **Usi prevalenti:** non rilevabile

Informazioni sull'Edificio 17369

- **Usi prevalenti:** non rilevabile

Informazioni sull'Edificio 18299

- **Usi prevalenti:** residenziale
- **Usi presenti:** residenziale permanente
- **Numero alloggi:** 1

Edifici di impianto storico

- **Edifici con tipologie edilizie di base:** edifici con preminenza dei caratteri "in schiera"

Informazioni sull'Edificio 22408

- **Usi prevalenti:** accessorio
- **Usi presenti:** accessorio

Edifici di impianto storico

- **Edifici di matrice rurale:** fienili, stalle, manufatti di rimessaggio, ecc.



FOTO n° 23697 (scheda)



FOTO n° 23699 (scheda)



FOTO n° 23701 (scheda)



FOTO n° 22476 (edificio 2367)



FOTO n° 23659 (edificio 2367)




FOTO n° 23665 (edificio 2367)



FOTO n° 23690 (edificio 12680)



FOTO n° 23688 (edificio 17369)



FOTO n° 23653 (edificio 18299)



FOTO n° 23655 (edificio 18299)



FOTO n° 23637 (edificio 22408)

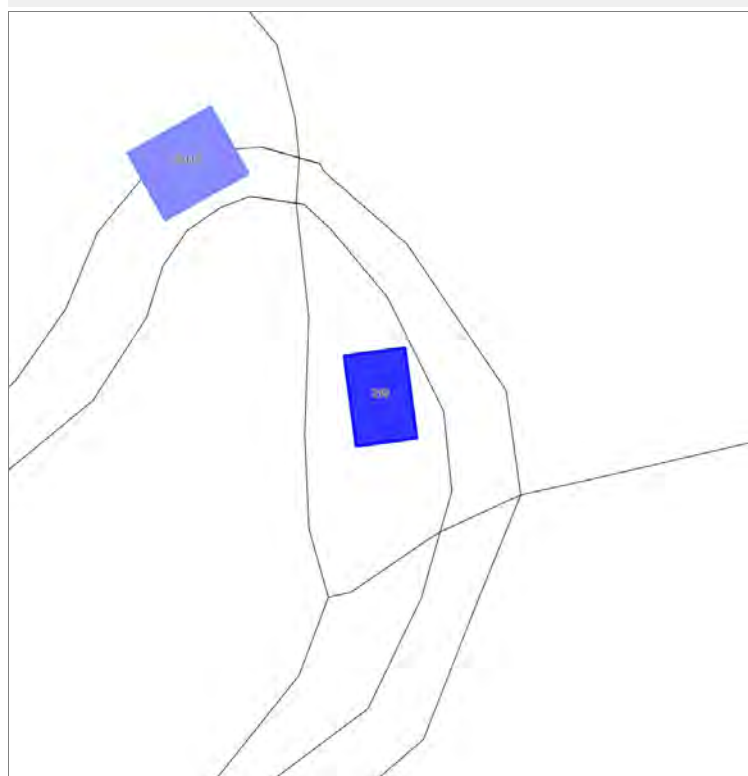


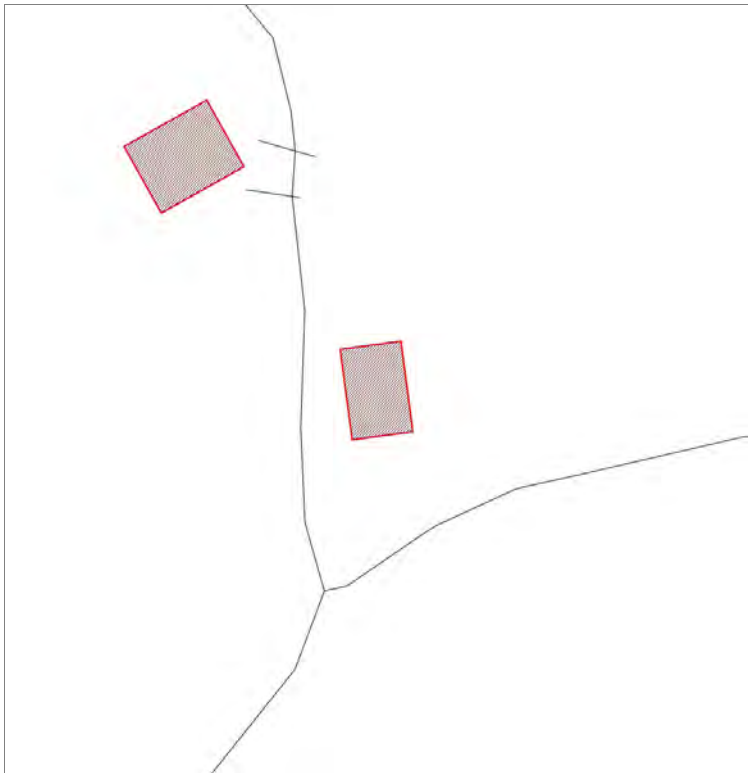
FOTO n° 23639 (edificio 22408)



Edifici associati alla Scheda:

ID 210





Informazioni sulla Scheda

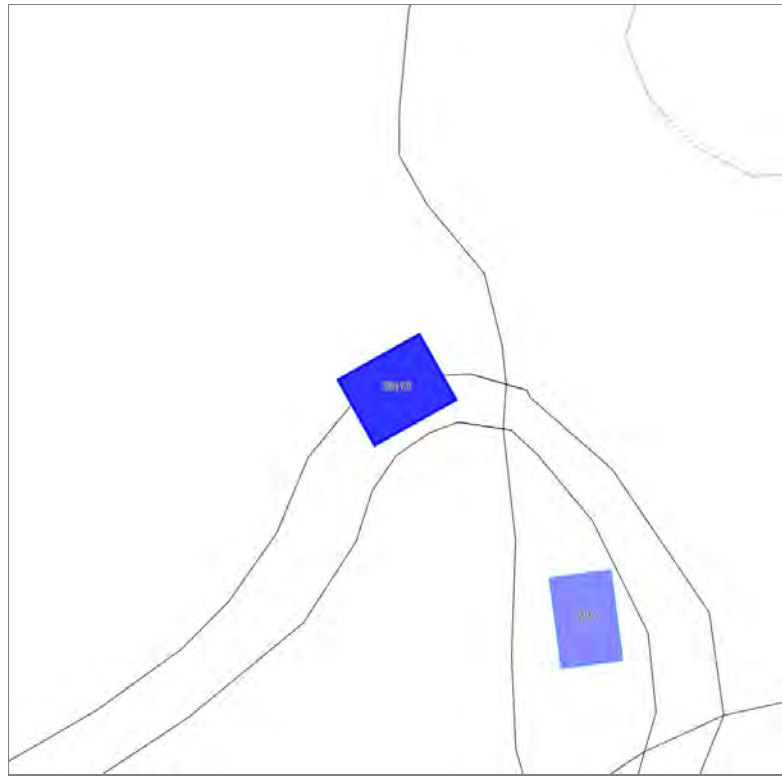
Informazioni sulla Scheda

- **Data rilevazione** 28/08/2019
- **Non rilevabile:** Non visibile
- **Località** AL GALLI

Informazioni sull'Edificio 210

- **Usò prevalente:** non rilevabile

Edifici associati alla Scheda:
ID 30113





Informazioni sulla Scheda

Informazioni sulla Scheda

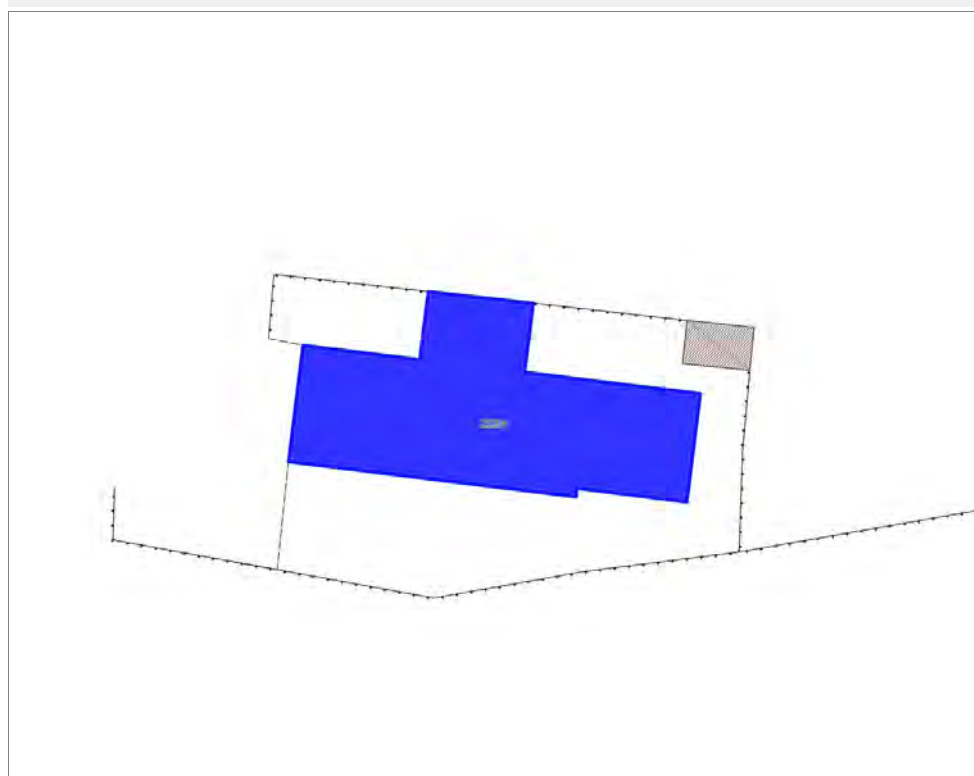
- **Data rilevazione** 28/08/2019
- **Non rilevabile:** Non visibile
- **Località** AL GALLI

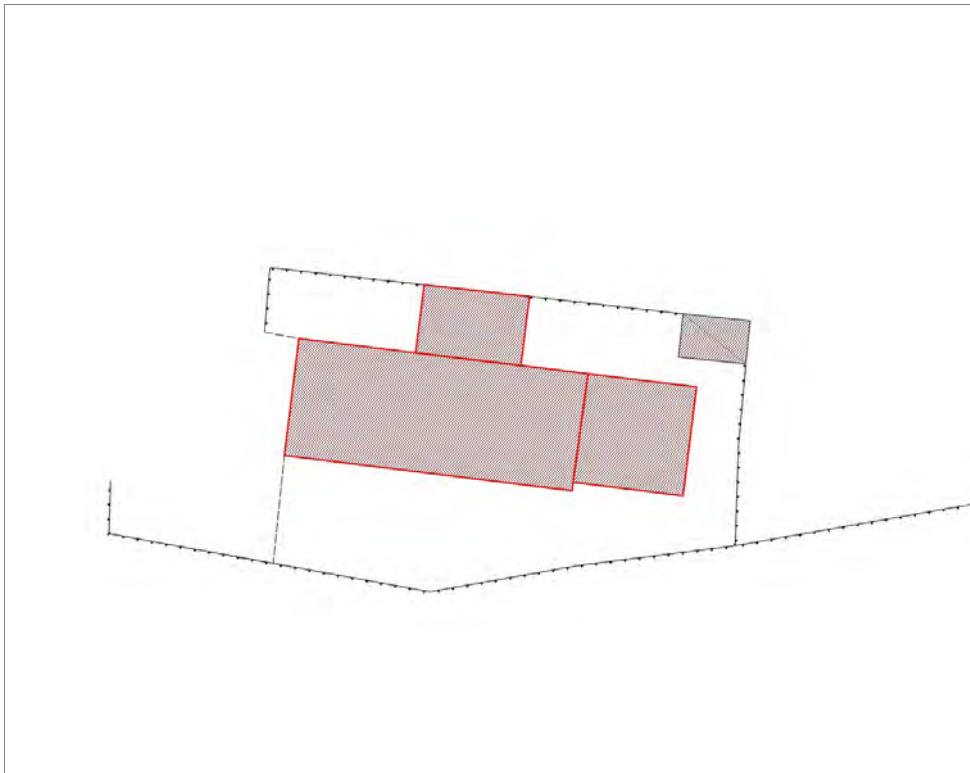
Informazioni sull'Edificio 30113

- **Usò prevalente:** non rilevabile

Edifici associati alla Scheda:

ID 23201





Informazioni sulla Scheda

Informazioni sulla Scheda

- **Data rilevazione** 28/08/2019
- **Non rilevabile:** Non accessibile
- **Località** AL GALLI

Informazioni sull'Edificio 23201

- **Usò prevalente:** non rilevabile

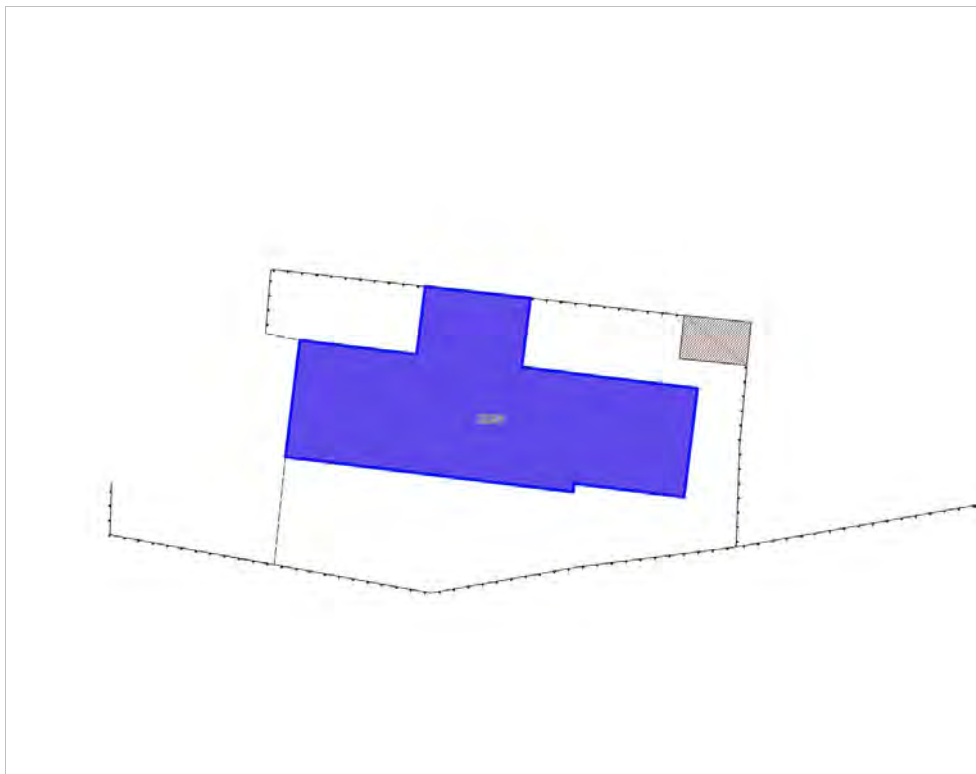
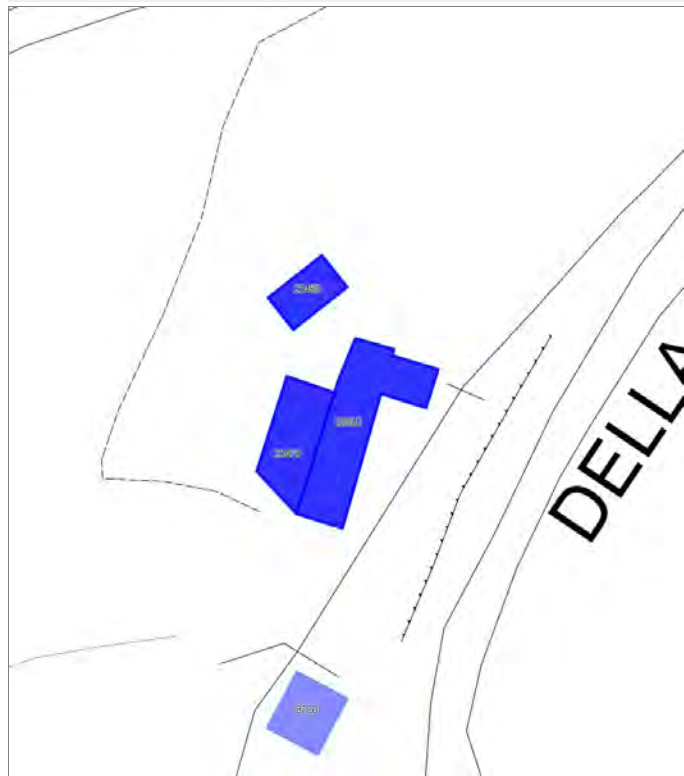


FOTO n° 22477 (edificio 23201)



Edifici associati alla Scheda:

ID 23479 | ID 23480 | ID 29992





Informazioni sulla Scheda

Informazioni sulla Scheda

- **Data rilevazione** 28/08/2019
- **Località** AL GATTO
- **Denominazione** Via della chiesa

Informazioni sull'Edificio 23479

- **Usi prevalente:** residenziale
- **Usi presenti:** residenziale permanente
- **Numero alloggi:** 1

Edifici di impianto storico

- **Edifici con tipologie edilizie di base:** edifici con preminenza dei caratteri "in schiera"

Informazioni sull'Edificio 23480

- **Usi prevalente:** accessorio
- **Usi presenti:** accessorio

Manufatti e altri edifici

- **Accessori:** ripostigli, rimessaggi, box

Informazioni sull'Edificio 29992

- **Usi prevalente:** residenziale
- **Usi presenti:** residenziale permanente
- **Numero alloggi:** 1

Edifici di impianto storico

- **Edifici con tipologie edilizie di base:** edifici con preminenza dei caratteri "in schiera"



FOTO n° 23786 (scheda)



FOTO n° 22487 (edificio 23479)



FOTO n° 22485 (edificio 23480)



FOTO n° 22481 (edificio 29992)

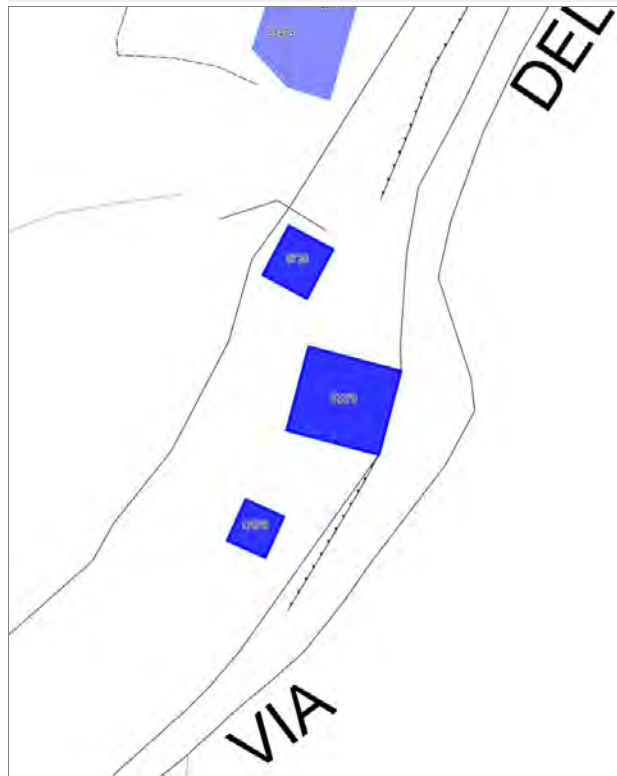


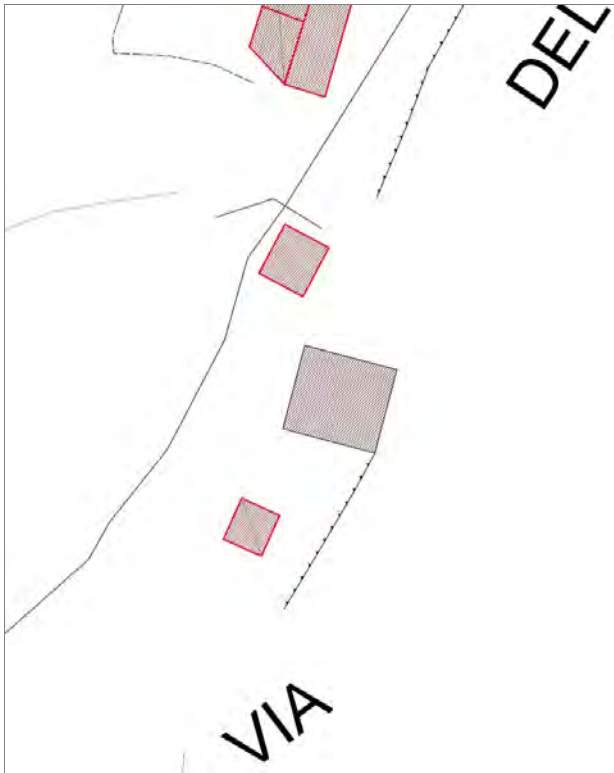
FOTO n° 22486 (edificio 29992)



Edifici associati alla Scheda:

ID 8720 | ID 17076 | ID 42279





Informazioni sulla Scheda

Informazioni sulla Scheda

- **Data rilevazione** 28/08/2019
- **Località** AL GATTO
- **Denominazione** Via della chiesa

Informazioni sull'Edificio 8720

- **Usi presenti:** accessorio
- **Manufatti e altri edifici**
 - **Accessori:** altro

Informazioni sull'Edificio 17076

- **Usi presenti:** non rilevabile

Informazioni sull'Edificio 42279

- **Usi presenti:** residenziale
- **Numero alloggi:** 1
- **Manufatti e altri edifici**
 - **Edifici con caratteri conformi all'edificato tradizionale e/o preesistente:** a carattere non specialistico (di base)

Rilievi fotografici

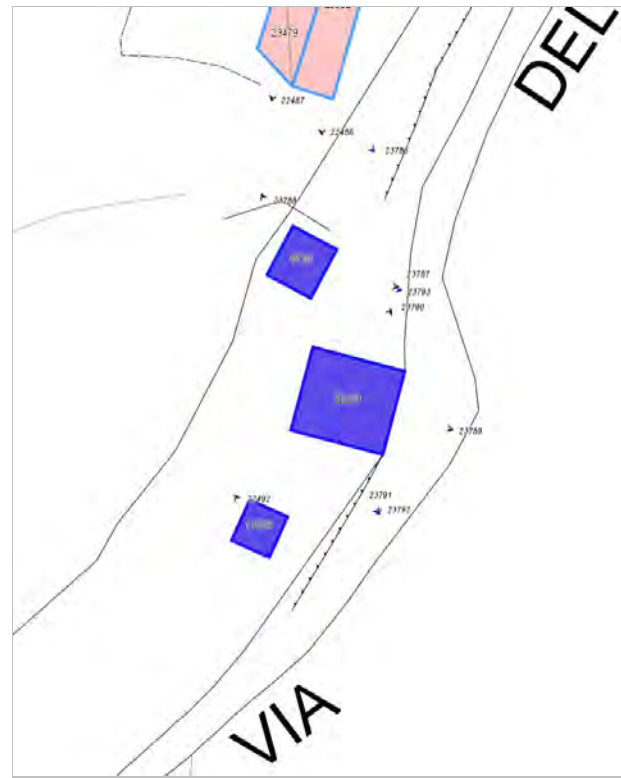


FOTO n° 23792 (scheda)



FOTO n° 23793 (scheda)



FOTO n° 23787 (edificio 8720)



FOTO n° 23788 (edificio 8720)



FOTO n° 22492 (edificio 17076)



FOTO n° 23789 (edificio 42279)



FOTO n° 23790 (edificio 42279)



FOTO n° 23791 (edificio 42279)



Edifici associati alla Scheda:

ID 17166 ID 17167





CHIESA

Informazioni sulla Scheda

Informazioni sulla Scheda

- **Data rilevazione** 28/08/2019
- **Località** AL GATTO
- **Denominazione** Via della chiesa

Informazioni sull'Edificio 17166

- **Uso prevalente:** non rilevabile

Informazioni sull'Edificio 17167

- **Uso prevalente:** residenziale
- **Usi presenti:** residenziale permanente
- **Numero alloggi:** 1

Edifici di impianto storico

- **Edifici di matrice rurale:** casa padronale



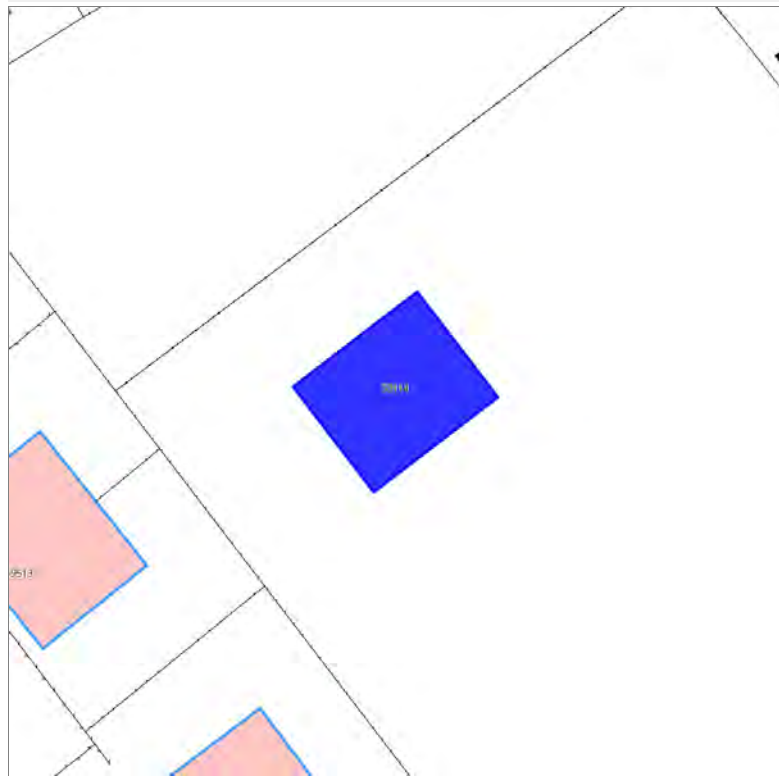
FOTO n° 23795 (scheda)

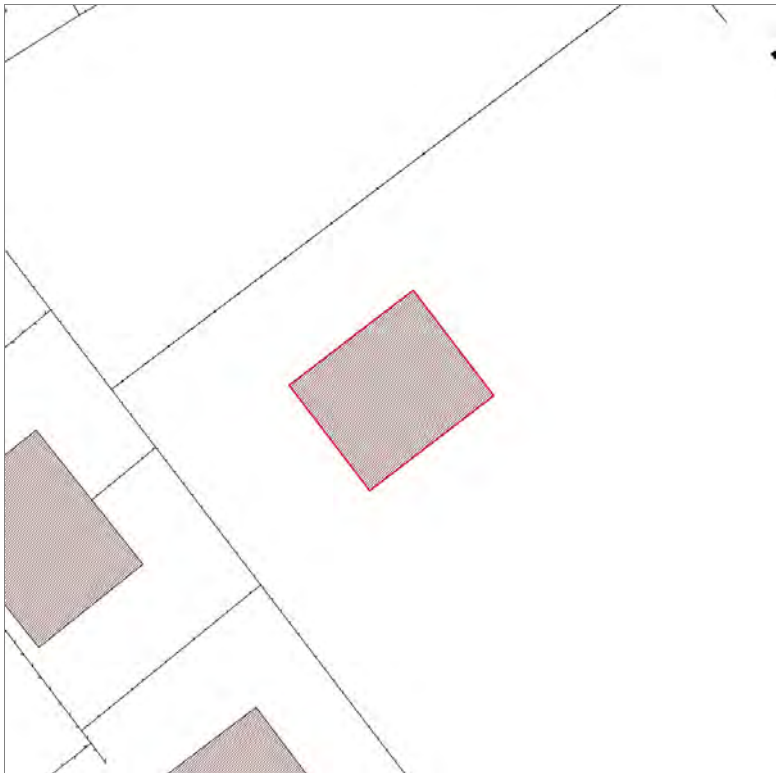


FOTO n° 23794 (edificio 17167)



Edifici associati alla Scheda:
ID 33114





Informazioni sulla Scheda

Informazioni sulla Scheda

- **Data rilevazione** 28/08/2019
- **Località** PONTE A MORIANO
- **Denominazione** Villino di Ponte a Moriano

Informazioni sull'Edificio 33114

- **Usi prevalenti:** residenziale
- **Usi presenti:** residenziale permanente
- **Numero alloggi:** 2

Edifici di impianto storico

- **Edifici con tipologie edilizie non di base:** villini

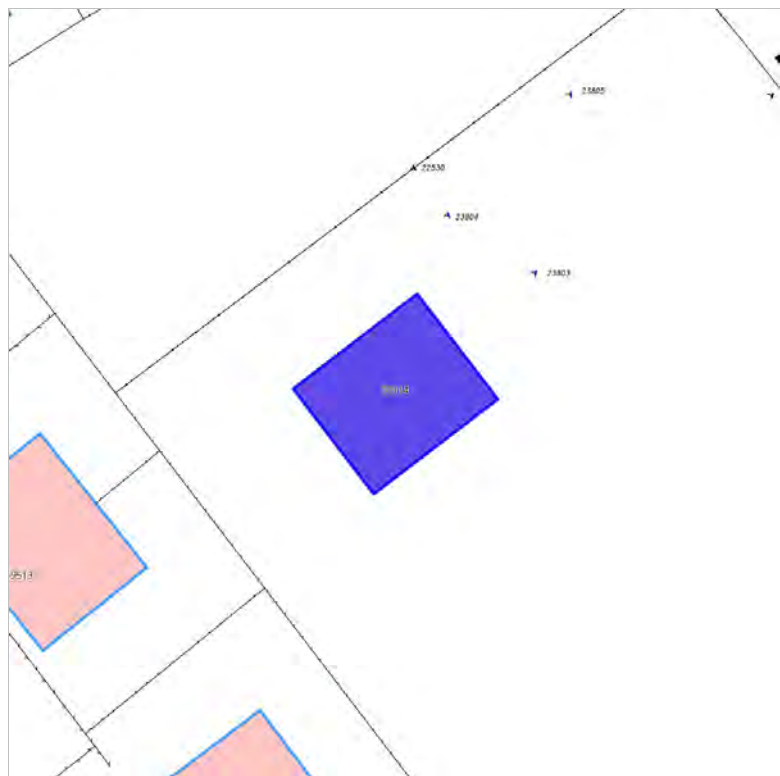


FOTO n° 23803 (scheda)



FOTO n° 23804 (scheda)



FOTO n° 23805 (scheda)



FOTO n° 22529 (edificio 33114)



FOTO n° 22530 (edificio 33114)



Edifici associati alla Scheda:

ID 12693 ID 23705





Informazioni sulla Scheda

Informazioni sulla Scheda

- **Data rilevazione** 28/08/2019
- **Località** PONTE A MORIANO
- **Denominazione** San Gemignano di Moriano

Informazioni sull'Edificio 12693

- **Usi prevalenti:** accessorio
- **Usi presenti:** accessorio

Edifici di impianto storico

- **Edifici di matrice rurale:** fienili, stalle, manufatti di rimessaggio, ecc.

Informazioni sull'Edificio 23705

- **Usi prevalenti:** residenziale
- **Usi presenti:** residenziale permanente
- **Numero alloggi:** 1

Edifici di impianto storico

- **Edifici di matrice rurale:** casa colonica isolata



FOTO n° 23806 (scheda)



FOTO n° 23807 (scheda)



FOTO n° 22534 (edificio 12693)



FOTO n° 22531 (edificio 23705)



FOTO n° 22533 (edificio 23705)



Edifici associati alla Scheda:

ID 5298

Edificati Minori associati alla Scheda:

ID 2053





Informazioni sulla Scheda

Informazioni sulla Scheda

- **Data rilevazione** 28/08/2019
- **Località** PONTE A MORIANO
- **Denominazione** Via di Palmata

Informazioni sull'Edificio 5298

- **Usi prevalente:** residenziale
- **Usi presenti:** residenziale permanente
- **Numero alloggi:** 2

Edifici di impianto storico

- **Edifici di matrice rurale:** casa colonica isolata

Informazioni sull'Edificato Minore 2053

Tipo
tettoia



FOTO n° 23808 (scheda)



FOTO n° 22537 (edificio 5298)



FOTO n° 22538 (edificio 5298)



FOTO n° 22539 (edificio 5298)



FOTO n° 22536 (edificato minore 2053)



Edifici associati alla Scheda:

ID 17439





Informazioni sulla Scheda

Informazioni sulla Scheda

- **Data rilevazione** 28/08/2019
- **Località** PONTE A MORIANO
- **Denominazione** Via di Palmata

Informazioni sull'Edificio 17439

- **Usi prevalenti:** non rilevabile
- **Usi presenti:** non rilevabile

Edifici di impianto storico

- **Edifici di matrice rurale:** casa padronale

Rilievi fotografici



FOTO n° 23810 (scheda)



FOTO n° 22543 (edificio 17439)



FOTO n° 22544 (edificio 17439)



Edifici associati alla Scheda:

ID 35348





Informazioni sulla Scheda

Informazioni sulla Scheda

- **Data rilevazione** 29/08/2019
- **Località** TEMPAGNANO
- **Denominazione** Via Larga

Informazioni sull'Edificio 35348

- **Usò prevalente:** residenziale
- **Usi presenti:** residenziale permanente
- **Numero alloggi:** 3

Edifici di impianto storico

- **Edifici di matrice rurale:** casa colonica isolata



FOTO n° 22959 (edificio 35348)



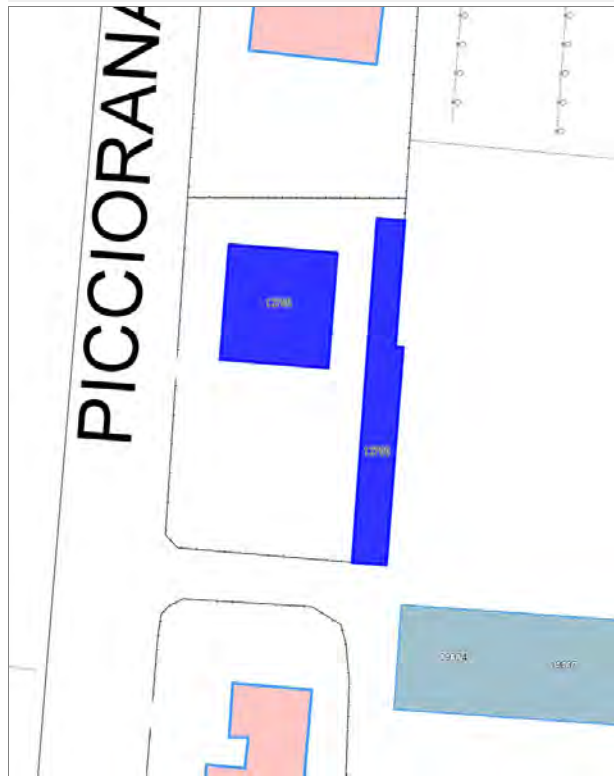
FOTO n° 22960 (edificio 35348)

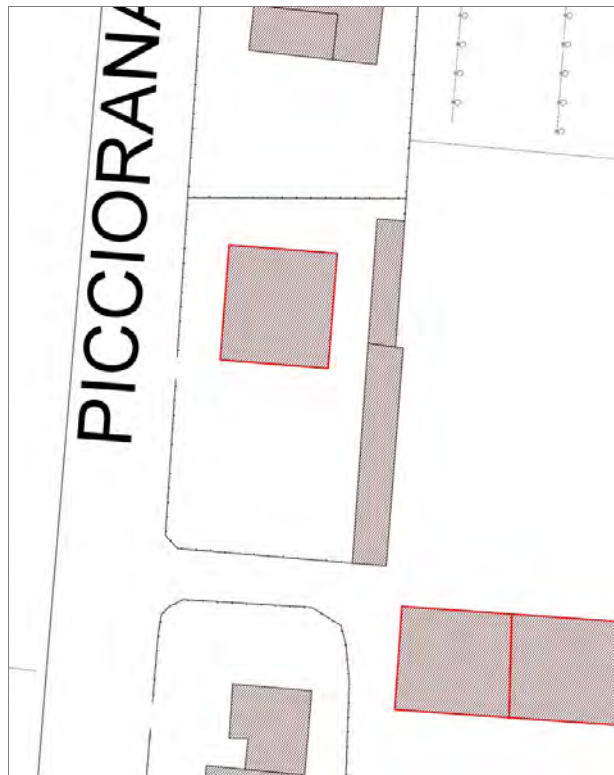


FOTO n° 22961 (edificio 35348)



Edifici associati alla Scheda:
ID 12765 ID 12766





Informazioni sulla Scheda

Informazioni sulla Scheda

- **Data rilevazione** 29/08/2019
- **Località** PICCIORANA
- **Denominazione** Via Picciorana

Informazioni sull'Edificio 12765

- **Usò prevalente:** residenziale
- **Usi presenti:** residenziale permanente
- **Numero alloggi:** 1

Edifici di impianto storico

- **Edifici con tipologie edilizie di base:** edifici con preminenza dei caratteri "in linea"

Informazioni sull'Edificio 12766

- **Usò prevalente:** accessorio
- **Usi presenti:** accessorio

Manufatti e altri edifici

- **Accessori:** ripostigli, rimessaggi, box



FOTO n° 17726 (edificio 12765)



FOTO n° 17727 (edificio 12765)



FOTO n° 17728 (edificio 12765)



FOTO n° 17729 (edificio 12766)

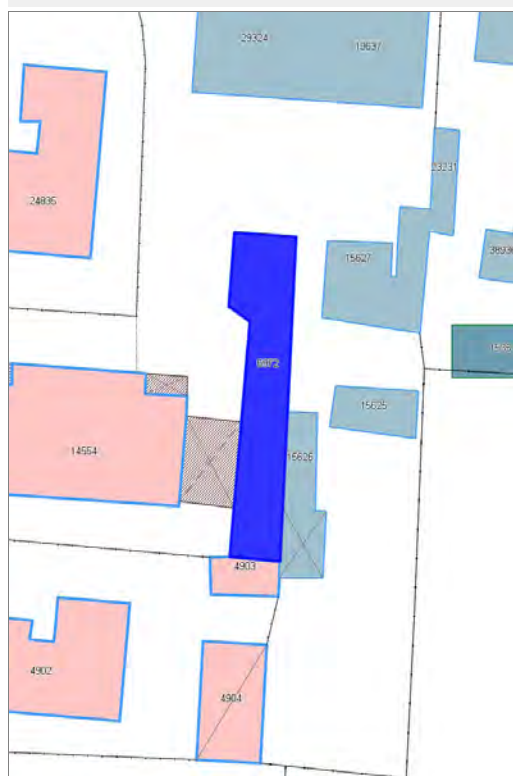


FOTO n° 17730 (edificio 12766)



Edifici associati alla Scheda:

ID 6972





Informazioni sulla Scheda

Informazioni sulla Scheda

- **Data rilevazione** 29/08/2019
- **Località** PICCIORANA
- **Denominazione** Via Piccorana

Informazioni sull'Edificio 6972

- **Usò prevalente:** accessorio
- **Usi presenti:** accessorio

Manufatti e altri edifici

- **Accessori:** ripostigli, rimessaggi, box

FOTO n° 17738 (edificio 6972)



FOTO n° 17740 (edificio 6972)



Edifici associati alla Scheda:

ID 8412 | ID 11225 | ID 28885 | ID 28886 | ID 28887





Informazioni sulla Scheda

Informazioni sulla Scheda

- **Data rilevazione** 29/08/2019
- **Località** TEMPAGNANO
- **Denominazione** Via di Tempagnano

Informazioni sull'Edificio 8412

- **Usi prevalenti:** residenziale
- **Usi presenti:** residenziale permanente
- **Numero alloggi:** 1

Edifici di impianto storico

- **Edifici con tipologie edilizie non di base:** villini

Informazioni sull'Edificio 11225

- **Usi prevalenti:** non rilevabile

Manufatti e altri edifici

- **Accessori:** altro

Informazioni sull'Edificio 28885

- **Usi prevalenti:** accessorio
- **Usi presenti:** accessorio

Manufatti e altri edifici

- **Accessori:** garage

Informazioni sull'Edificio 28886

- **Usi prevalenti:** accessorio
- **Usi presenti:** accessorio

Manufatti e altri edifici

- **Accessori:** garage

Informazioni sull'Edificio 28887

- **Usi prevalenti:** residenziale
- **Usi presenti:** residenziale permanente
- **Numero alloggi:** 2

Edifici di impianto storico

- **Edifici con tipologie edilizie di base:** edifici in linea organizzati in complessi plurifamiliari

Rilievi fotografici



FOTO n° 22795 (edificio 8412)



FOTO n° 22798 (edificio 8412)



FOTO n° 22799 (edificio 8412)



FOTO n° 22810 (edificio 11225)



FOTO n° 22804 (edificio 28885)



FOTO n° 22819 (edificio 28885)



FOTO n° 22816 (edificio 28886)



FOTO n° 22802 (edificio 28887)



FOTO n° 22806 (edificio 28887)




FOTO n° 22807 (edificio 28887)



FOTO n° 22808 (edificio 28887)



FOTO n° 22812 (edificio 28887)



Edifici associati alla Scheda:

ID 6514 | ID 6515 | ID 22097 | ID 22098





Informazioni sulla Scheda

Informazioni sulla Scheda

- **Data rilevazione** 29/08/2019
- **Località** TEMPAGNANO
- **Denominazione** Via di Tempagnano

Informazioni sull'Edificio 6514

- **Usi presenti:** accessorio
- **Manufatti e altri edifici**
 - **Accessori:** altro

Informazioni sull'Edificio 6515

- **Usi prevalente:** residenziale
- **Usi presenti:** residenziale permanente
- **Numero alloggi:** 1
- **Edifici di impianto storico**
 - **Edifici con tipologie edilizie di base:** edifici in linea organizzati in complessi plurifamiliari

Informazioni sull'Edificio 22097

- **Usi prevalente:** accessorio
- **Usi presenti:** accessorio
- **Edifici di impianto storico**
 - **Edifici di matrice rurale:** fienili, stalle, manufatti di rimessaggio, ecc.

Informazioni sull'Edificio 22098

- **Usi prevalente:** residenziale
- **Usi presenti:** residenziale permanente
- **Numero alloggi:** 1
- **Edifici di impianto storico**
 - **Edifici con tipologie edilizie non di base:** villini

Rilievi fotografici



FOTO n° 22768 (edificio 6514)



FOTO n° 22769 (edificio 6514)



FOTO n° 22762 (edificio 6515)



FOTO n° 22764 (edificio 6515)



FOTO n° 22767 (edificio 6515)



FOTO n° 22770 (edificio 6515)



FOTO n° 22772 (edificio 6515)



FOTO n° 22773 (edificio 22097)



FOTO n° 22774 (edificio 22097)



FOTO n° 22789 (edificio 22097)



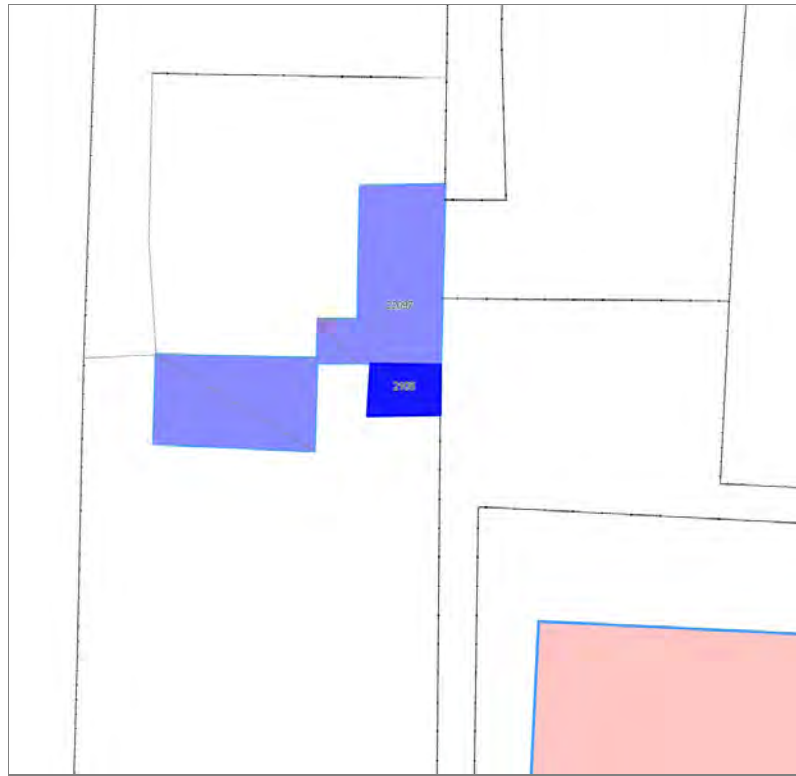
FOTO n° 22771 (edificio 22098)



FOTO n° 22784 (edificio 22098)



Edificati Minori associati alla Scheda:
ID 2108





Informazioni sulla Scheda

Informazioni sulla Scheda

- **Data rilevazione** 29/08/2019
- **Non rilevabile:** Non accessibile
- **Località** TEMPAGNANO
- **Denominazione** Via di Tempagnano

Informazioni sull'Edificato Minore 2108

Edifici associati alla Scheda:
ID 36726





Informazioni sulla Scheda

Informazioni sulla Scheda

- **Data rilevazione** 29/08/2019
- **Località** TEMPAGNANO
- **Denominazione** Via di Tempagnano

Informazioni sull'Edificio 36726

- **Usò prevalente:** residenziale
- **Usi presenti:** residenziale permanente
- **Numero alloggi:** 1

Edifici di impianto storico

- **Edifici con tipologie edilizie di base:** edifici con preminenza dei caratteri "in linea"



FOTO n° 22705 (edificio 36726)



FOTO n° 22707 (edificio 36726)



FOTO n° 22714 (edificio 36726)



FOTO n° 22715 (edificio 36726)



Report Scheda Edifici sparsi A Salano N°1177

Edifici associati alla Scheda:

ID 12515 ID 12516 ID 35533

Edificati Minori associati alla Scheda:

ID 2058





Informazioni sulla Scheda

Informazioni sulla Scheda

- **Data rilevazione** 29/08/2019
- **Località** ARANCIO
- **Denominazione** A Salano

Informazioni sull'Edificio 12515

- **Usò prevalente:** residenziale
- **Usi presenti:** residenziale permanente
- **Numero alloggi:** 2

Edifici di impianto storico

- **Edifici con tipologie edilizie di base:** edifici con preminenza dei caratteri "in linea"

Informazioni sull'Edificio 12516

- **Usò prevalente:** accessorio
- **Usi presenti:** accessorio

Manufatti e altri edifici

- **Accessori:** garage

Informazioni sull'Edificio 35533

- **Usò prevalente:** accessorio
- **Usi presenti:** accessorio

Manufatti e altri edifici

- **Accessori:** altro

Informazioni sull'Edificato Minore 2058

Tipo
tettoia

Rilievi fotografici



FOTO n° 22688 (edificio 12515)



FOTO n° 22689 (edificio 12515)



FOTO n° 22696 (edificio 12515)



FOTO n° 22697 (edificio 12515)



FOTO n° 22698 (edificio 12515)



FOTO n° 22693 (edificio 12516)



FOTO n° 22699 (edificio 12516)



FOTO n° 22692 (edificio 35533)



FOTO n° 22700 (edificio 35533)



FOTO n° 22690 (edificio minore 2058)



Edifici associati alla Scheda:

ID 6040 | ID 30073 | ID 30074 | ID 30075





Informazioni sulla Scheda

Informazioni sulla Scheda

- **Data rilevazione** 29/08/2019
- **Località** ARANCIO
- **Denominazione** Via di Tempagnano

Informazioni sull'Edificio 6040

- **Usi prevalente:** residenziale
- **Usi presenti:** residenziale permanente
- **Numero alloggi:** 1

Edifici di impianto storico

- **Edifici con tipologie edilizie di base:** edifici con preminenza dei caratteri "in schiera"

Informazioni sull'Edificio 30073

- **Usi prevalente:** residenziale
- **Usi presenti:** residenziale permanente
- **Numero alloggi:** 1

Edifici di impianto storico

- **Edifici con tipologie edilizie non di base:** villini

Informazioni sull'Edificio 30074

- **Usi prevalente:** accessorio
- **Usi presenti:** accessorio

Manufatti e altri edifici

- **Accessori:** ripostigli, rimessaggi, box

Informazioni sull'Edificio 30075

- **Usi prevalente:** residenziale
- **Usi presenti:** residenziale permanente
- **Numero alloggi:** 1

Edifici di impianto storico

- **Edifici con tipologie edilizie di base:** edifici con preminenza dei caratteri "in schiera"

Rilievi fotografici



FOTO n° 22677 (edificio 6040)



FOTO n° 22679 (edificio 6040)



FOTO n° 22682 (edificio 6040)



FOTO n° 22674 (edificio 30073)



FOTO n° 22678 (edificio 30073)



FOTO n° 22680 (edificio 30073)



FOTO n° 22681 (edificio 30073)



FOTO n° 22686 (edificio 30073)



FOTO n° 22673 (edificio 30074)



FOTO n° 22683 (edificio 30074)



FOTO n° 22685 (edificio 30074)



FOTO n° 22671 (edificio 30075)



FOTO n° 22675 (edificio 30075)



FOTO n° 22684 (edificio 30075)



FOTO n° 22687 (edificio 30075)



Edifici associati alla Scheda:

ID 19759 | ID 40086





Informazioni sulla Scheda

Informazioni sulla Scheda

- **Data rilevazione** 29/08/2019
- **Località** ARANCIO
- **Denominazione** Viale Castruccio Castracani

Informazioni sull'Edificio 19759

- **Usò prevalente:** non in uso
- **Usi presenti:** dismesso

Edifici di impianto storico

- **Edifici a carattere specialistico:** civile

Informazioni sull'Edificio 40086

Manufatti e altri edifici

- **Accessori:** ripostigli, rimessaggi, box

Rilievi fotografici



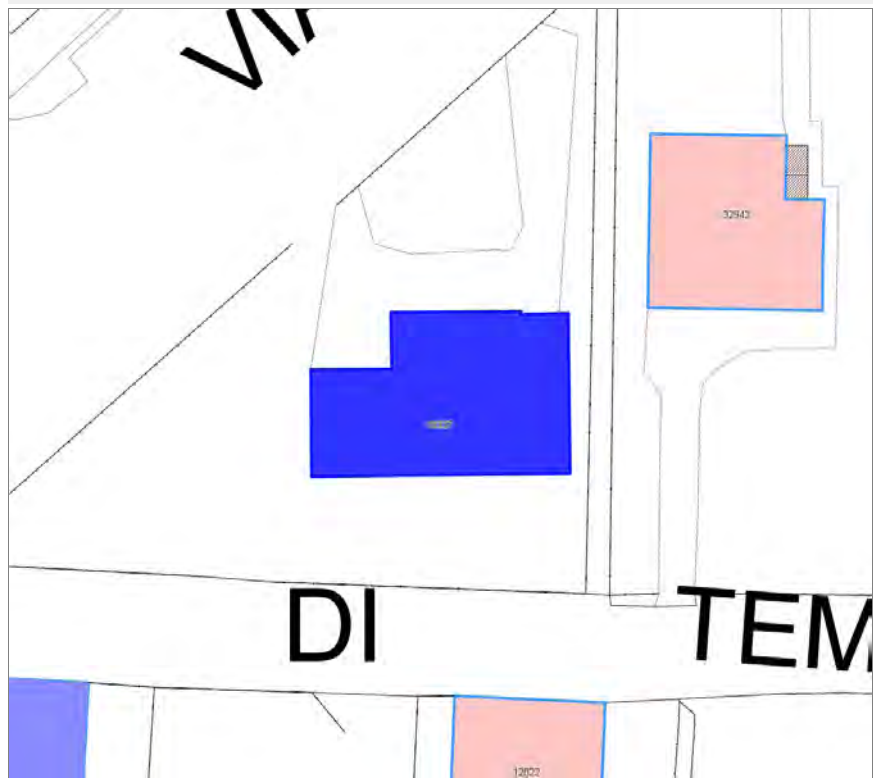
FOTO n° 23069 (edificio 19759)



FOTO n° 23075 (edificio 19759)



Edifici associati alla Scheda:
ID 18337





Informazioni sulla Scheda

Informazioni sulla Scheda

- **Data rilevazione** 29/08/2019
- **Località** ARANCIO
- **Denominazione** Via di Tempagnano

Informazioni sull'Edificio 18337

- **Usò prevalente:** residenziale
- **Usi presenti:** residenziale permanente
- **Numero alloggi:** 1

Edifici di impianto storico

- **Edifici con tipologie edilizie non di base:** villini

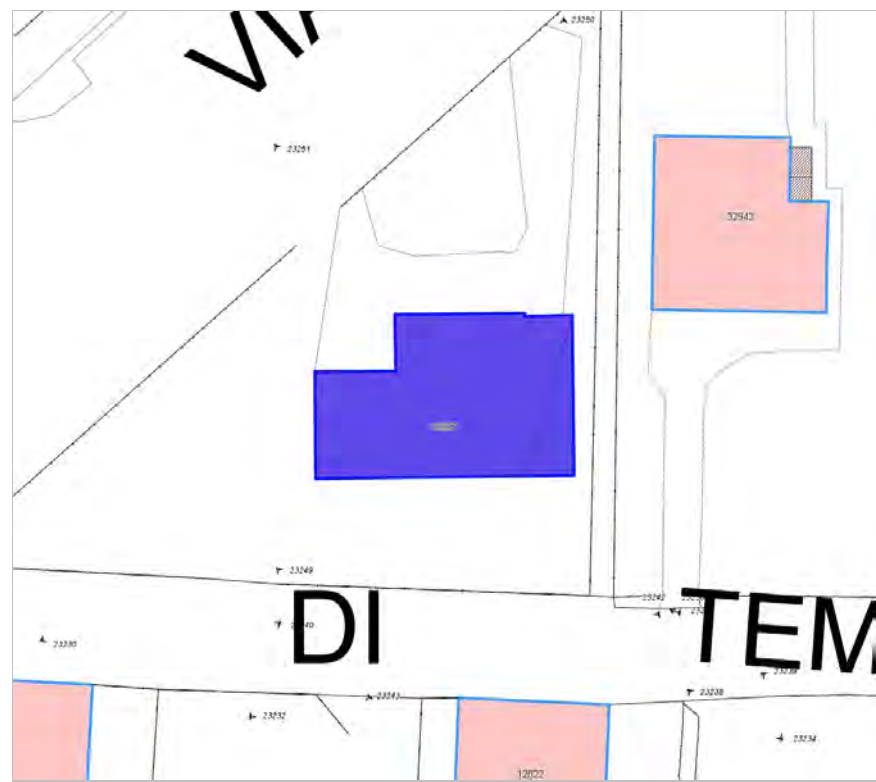


FOTO n° 23230 (edificio 18337)



FOTO n° 23232 (edificio 18337)



FOTO n° 23234 (edificio 18337)



FOTO n° 23247 (edificio 18337)



FOTO n° 23250 (edificio 18337)



FOTO n° 23251 (edificio 18337)



FOTO n° 23253 (edificio 18337)



Edifici associati alla Scheda:
ID 24979





Informazioni sulla Scheda

Informazioni sulla Scheda

- **Data rilevazione** 29/08/2019
- **Località** ARANCIO
- **Denominazione** Via di Tempagnano

Informazioni sull'Edificio 24979

- **Usò prevalente:** accessorio
- **Usi presenti:** accessorio

Manufatti e altri edifici

- **Accessori:** garage



FOTO n° 23243 (edificio 24979)

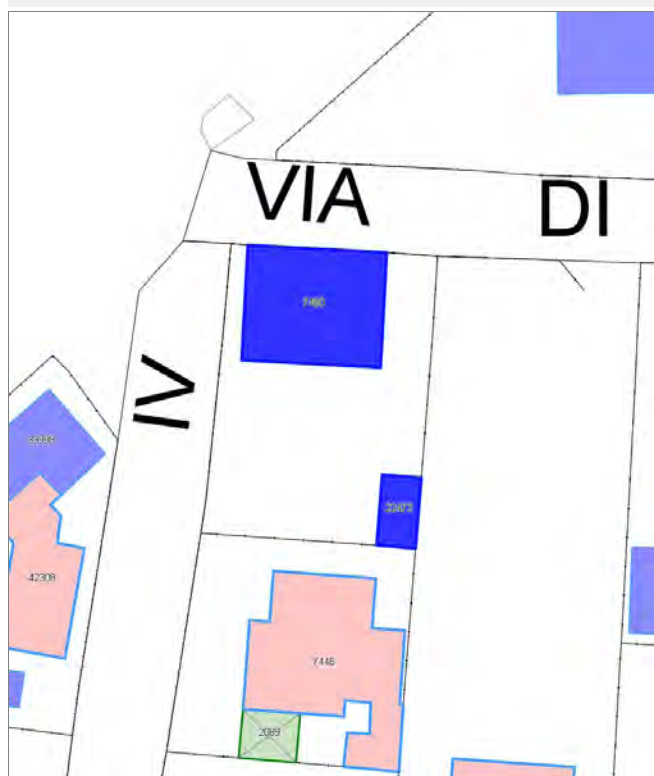


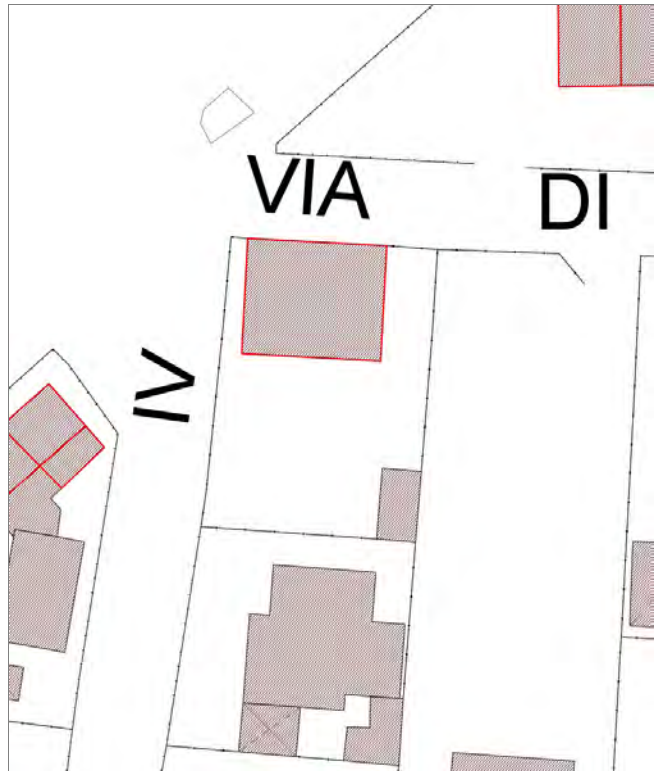
FOTO n° 23245 (edificio 24979)



Edifici associati alla Scheda:

ID 7460 | ID 22473





Informazioni sulla Scheda

Informazioni sulla Scheda

- **Data rilevazione** 29/08/2019
- **Località** ARANCIO
- **Denominazione** Via di Tempagnano

Informazioni sull'Edificio 7460

- **Usi prevalente:** residenziale
- **Usi presenti:** residenziale permanente
- **Numero alloggi:** 1

Edifici di impianto storico

- **Edifici con tipologie edilizie di base:** edifici con preminenza dei caratteri "in linea"

Informazioni sull'Edificio 22473

- **Usi prevalente:** accessorio
- **Usi presenti:** accessorio

Manufatti e altri edifici

- **Accessori:** ripostigli, rimessaggi, box

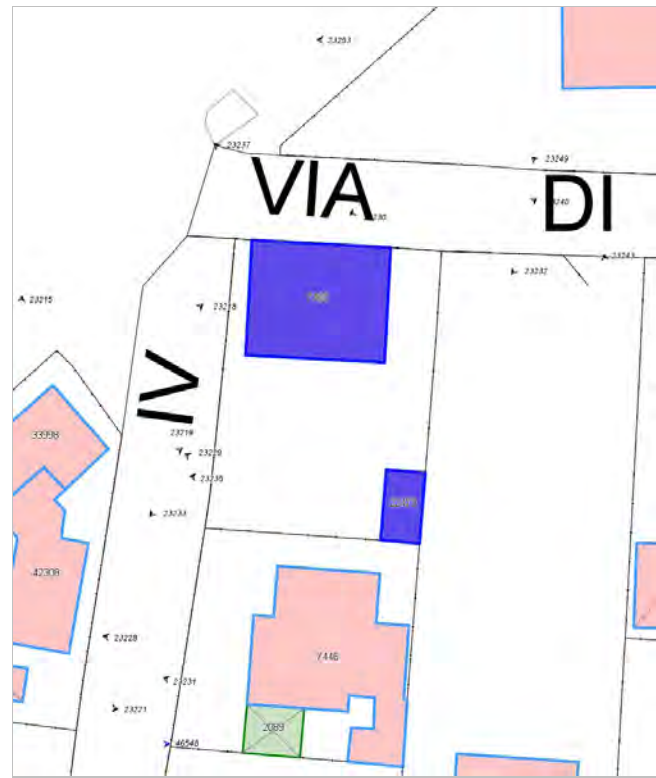


FOTO n° 23233 (edificio 7460)



FOTO n° 23237 (edificio 7460)



FOTO n° 23240 (edificio 7460)



FOTO n° 23235 (edificio 22473)



Report Scheda Edifici sparsi Viale Costruccio Castracani N°1185

Edifici associati alla Scheda:

ID 35365 | ID 39747 | ID 39748 | ID 41343





Informazioni sulla Scheda

Informazioni sulla Scheda

- **Data rilevazione** 29/08/2019
- **Località** ARANCIO
- **Denominazione** Viale Costruccio Castracani

Informazioni sull'Edificio 35365

- **Usi prevalenti:** residenziale
- **Usi presenti:** residenziale permanente
- **Numero alloggi:** 1

Edifici di impianto storico

- **Edifici con tipologie edilizie di base:** edifici con preminenza dei caratteri "in linea"

Informazioni sull'Edificio 39747

- **Usi prevalenti:** accessorio
- **Usi presenti:** accessorio

Manufatti e altri edifici

- **Accessori:** ripostigli, rimessaggi, box

Informazioni sull'Edificio 39748

- **Usi prevalenti:** residenziale
- **Usi presenti:** residenziale permanente
- **Numero alloggi:** 1

Edifici di impianto storico

- **Edifici con tipologie edilizie di base:** edifici con preminenza dei caratteri "in linea"

Informazioni sull'Edificio 41343

- **Usi prevalenti:** accessorio
- **Usi presenti:** accessorio

Edifici di impianto storico

- **Edifici di matrice rurale:** fienili, stalle, manufatti di rimessaggio, ecc.

Rilievi fotografici



FOTO n° 23200 (edificio 35365)



FOTO n° 23201 (edificio 35365)



FOTO n° 23203 (edificio 39748)



FOTO n° 23205 (edificio 39748)



FOTO n° 23207 (edificio 39748)



FOTO n° 23208 (edificio 41343)

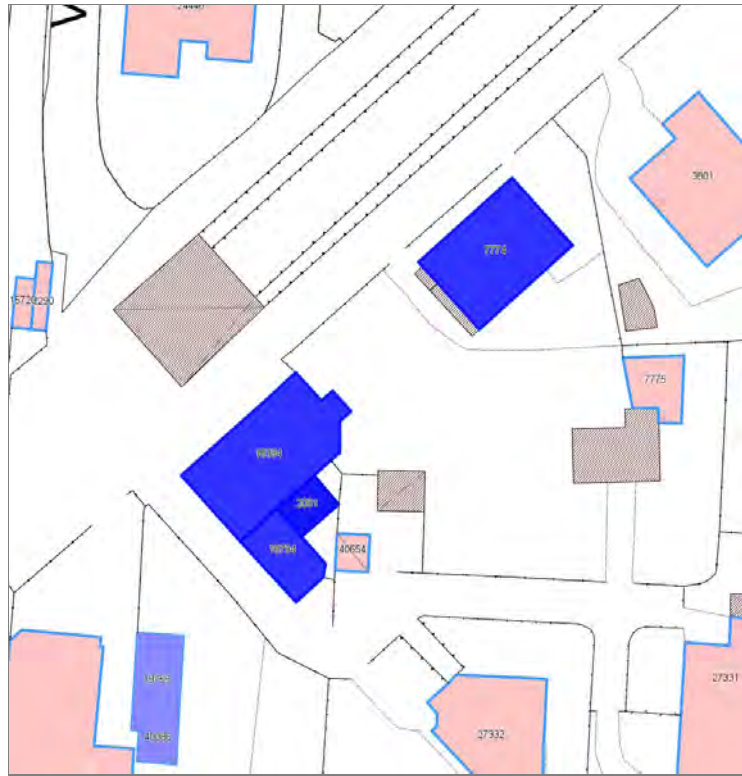


Edifici associati alla Scheda:

ID 7774 | ID 18394 | ID 18794

Edificati Minori associati alla Scheda:

ID 2081





Informazioni sulla Scheda

Informazioni sulla Scheda

- **Data rilevazione** 29/08/2019
- **Località** ARANCIO
- **Denominazione** Viale Costruccio Castracani

Informazioni sull'Edificio 7774

- **Usi prevalente:** residenziale
- **Usi presenti:** residenziale permanente
- **Numero alloggi:** 1

Edifici di impianto storico

- **Edifici con tipologie edilizie non di base:** villini

Informazioni sull'Edificio 18394

- **Usi prevalente:** misto
- **Usi presenti:** non in uso; privato; residenziale permanente
- **Numero alloggi:** 2

Edifici di impianto storico

- **Edifici con tipologie edilizie di base:** edifici in linea organizzati in complessi plurifamiliari

Informazioni sull'Edificio 18794

- **Usi prevalente:** accessorio
- **Usi presenti:** accessorio

Manufatti e altri edifici

- **Accessori:** garage

Informazioni sull'Edificato Minore 2081

Tipo
tettoia

FOTO n° 23063 (edificio 7774)



FOTO n° 23065 (edificio 7774)



FOTO n° 23066 (edificio 7774)



FOTO n° 23067 (edificio 7774)



FOTO n° 23068 (edificio 7774)



FOTO n° 23062 (edificio 18394)



FOTO n° 23064 (edificio 18394)



FOTO n° 23072 (edificio 18394)



FOTO n° 23074 (edificio 18394)



FOTO n° 23076 (edificio 18394)



FOTO n° 23071 (edificio 18794)



FOTO n° 23073 (edificio 18794)



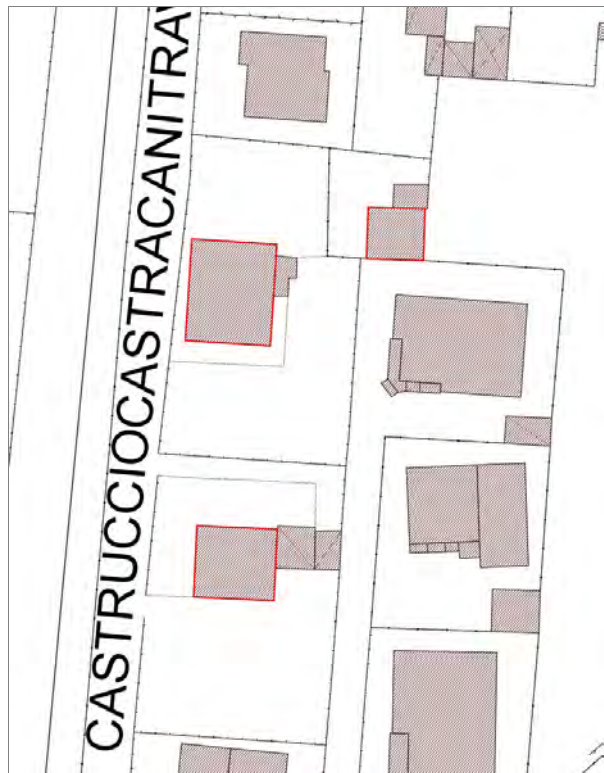
FOTO n° 23070 (edificato minore 2081)



Edifici associati alla Scheda:

ID 10633 ID 10634 ID 15702 ID 15703





Informazioni sulla Scheda

Informazioni sulla Scheda

- **Data rilevazione** 29/08/2019
- **Località** CORTE ARANCIO
- **Denominazione** Viale Costruccio Castracani Trav.I

Informazioni sull'Edificio 10633

- **Usi prevalente:** residenziale
- **Usi presenti:** residenziale permanente
- **Numero alloggi:** 1

Edifici di impianto storico

- **Edifici con tipologie edilizie non di base:** villini

Informazioni sull'Edificio 10634

- **Usi prevalente:** residenziale
- **Usi presenti:** residenziale permanente
- **Numero alloggi:** 1

Edifici di impianto storico

- **Edifici di matrice rurale:** fienili, stalle, manufatti di rimessaggio, ecc.

Informazioni sull'Edificio 15702

- **Usi prevalente:** residenziale
- **Usi presenti:** residenziale permanente
- **Numero alloggi:** 1

Edifici di impianto storico

- **Edifici con tipologie edilizie non di base:** villini

Informazioni sull'Edificio 15703

- **Usi prevalente:** non rilevabile



FOTO n° 23080 (edificio 10633)



FOTO n° 23081 (edificio 10633)



FOTO n° 23082 (edificio 10633)



FOTO n° 23084 (edificio 10633)



FOTO n° 23083 (edificio 10634)



FOTO n° 23077 (edificio 15702)



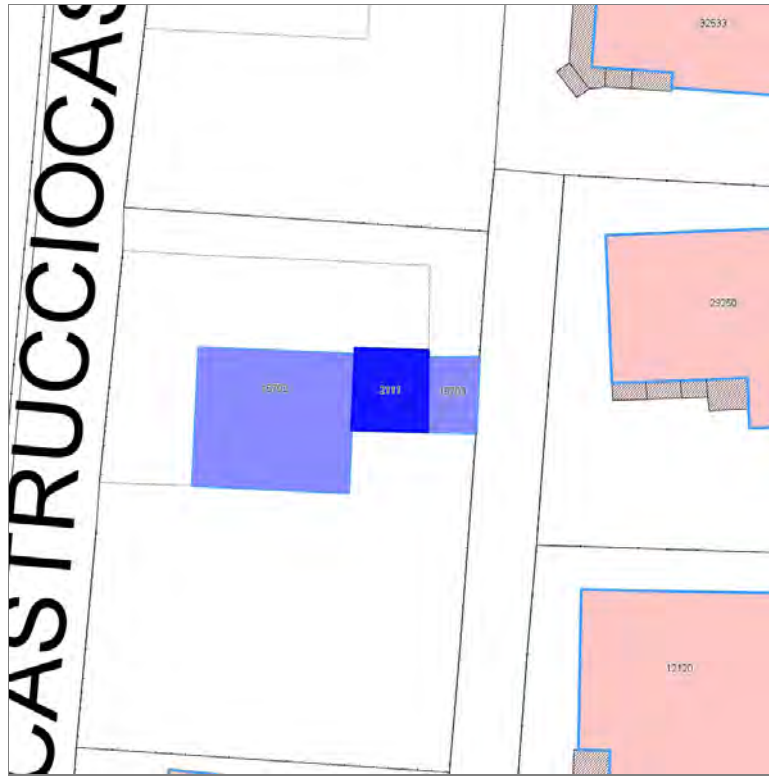
FOTO n° 23078 (edificio 15702)



FOTO n° 23079 (edificio 15702)



Edificati Minori associati alla Scheda:
ID 2111





Informazioni sulla Scheda

Informazioni sulla Scheda

- **Data rilevazione** 29/08/2019
- **Non rilevabile:** Non accessibile
- **Località** ARANCIO
- **Denominazione** Viale Costruccio Castracani Trav.I

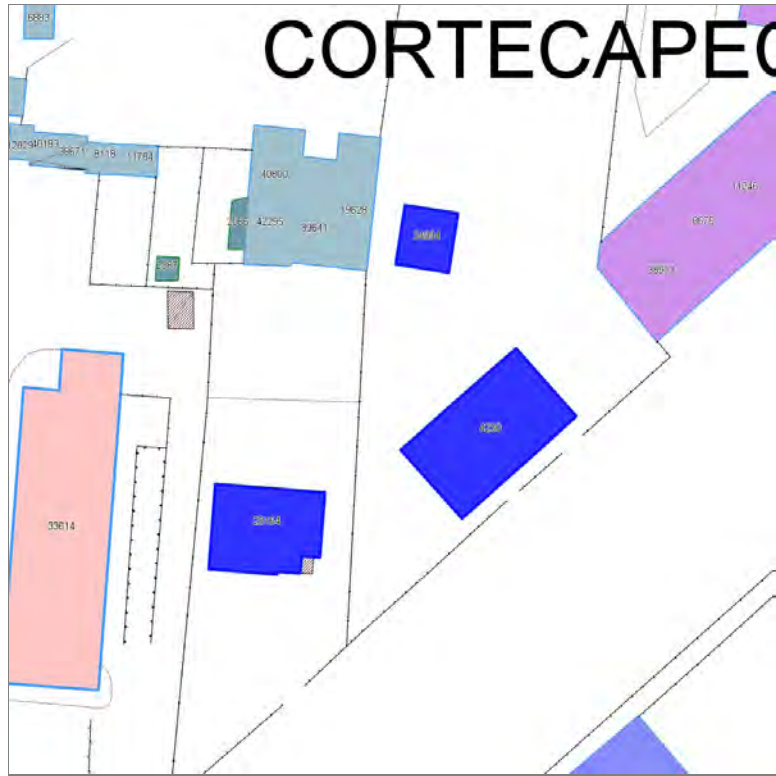
Informazioni sull'Edificato Minore 2111

Edifici associati alla Scheda:

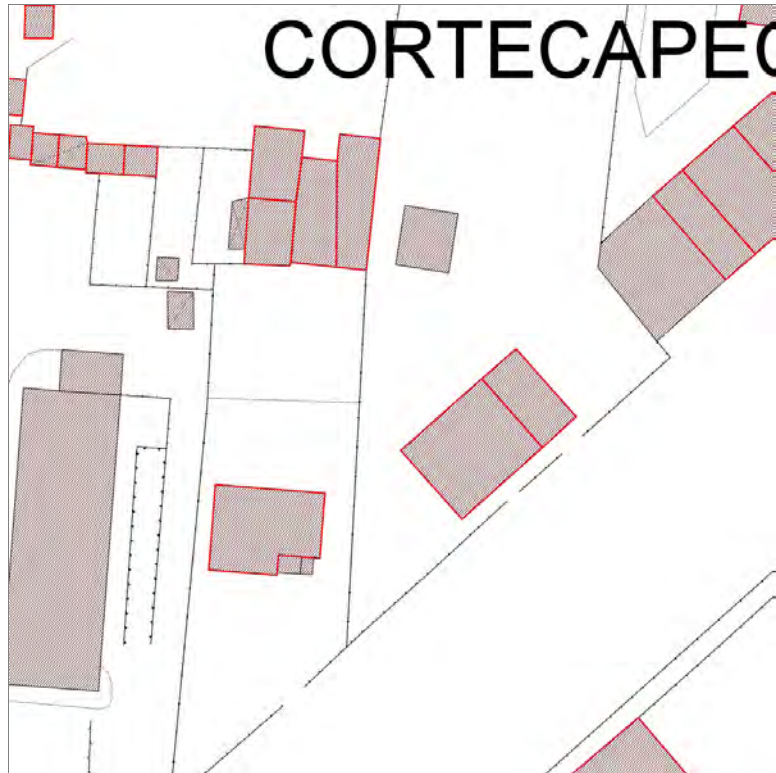
ID 4230 | ID 25164 | ID 34994



CORTECAPECCO



CORTECAPECCO



Informazioni sulla Scheda

Informazioni sulla Scheda

- **Data rilevazione** 29/08/2019
- **Località** ARANCIO
- **Denominazione** Corte capeccchi

Informazioni sull'Edificio 4230

- **Uso prevalente:** di servizio
- **Usi presenti:** istruzione di base

Edifici di impianto storico

- **Edifici con tipologie edilizie non di base:** villini

Informazioni sull'Edificio 25164

- **Uso prevalente:** residenziale
- **Usi presenti:** residenziale permanente
- **Numero alloggi:** 1

Edifici di impianto storico

- **Edifici con tipologie edilizie non di base:** villini

Informazioni sull'Edificio 34994

- **Uso prevalente:** accessorio
- **Usi presenti:** accessorio

Manufatti e altri edifici

- **Accessori:** ripostigli, rimessaggi, box

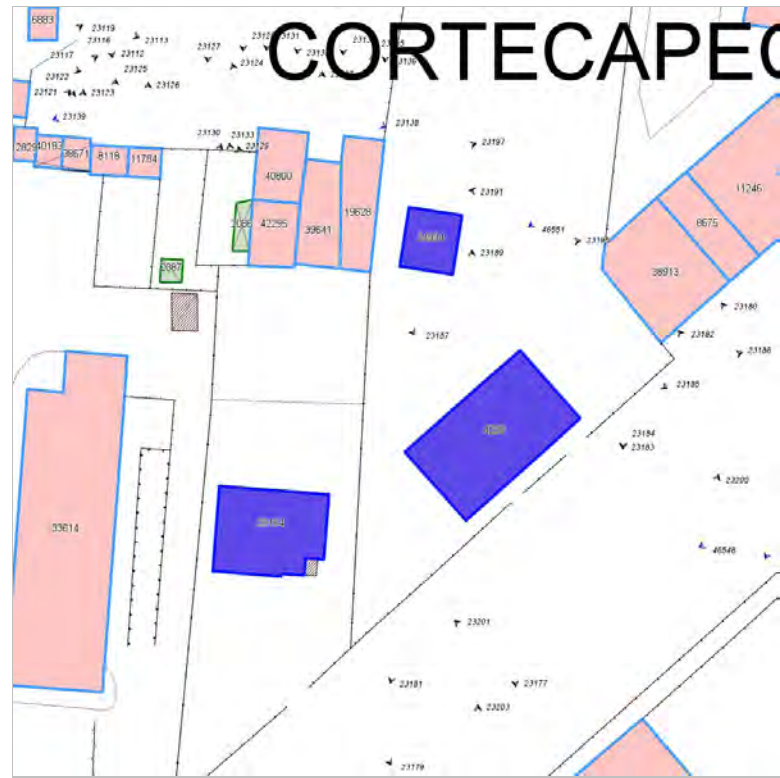


FOTO n° 23120 (edificio 4230)



FOTO n° 23143 (edificio 4230)



FOTO n° 23177 (edificio 4230)



FOTO n° 23181 (edificio 4230)



FOTO n° 23186 (edificio 4230)



FOTO n° 23189 (edificio 4230)



FOTO n° 23179 (edificio 25164)



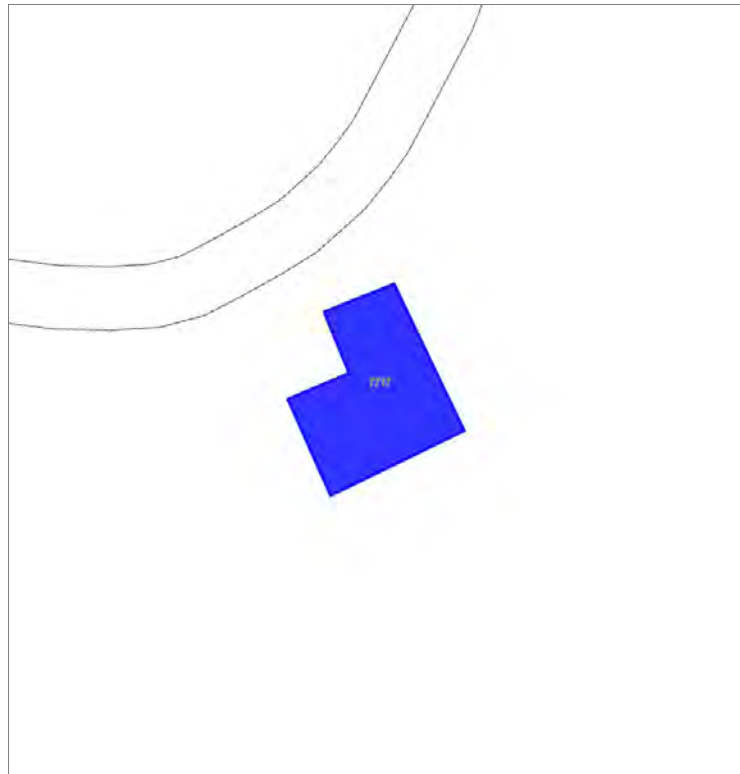
FOTO n° 23185 (edificio 34994)



FOTO n° 23195 (edificio 34994)



Edifici associati alla Scheda:
ID 7717





Informazioni sulla Scheda

Informazioni sulla Scheda

- **Data rilevazione** 30/08/2019
- **Non rilevabile:** Non accessibile
- **Località** A BARLETTA

Informazioni sull'Edificio 7717

- **Uso prevalente:** non rilevabile

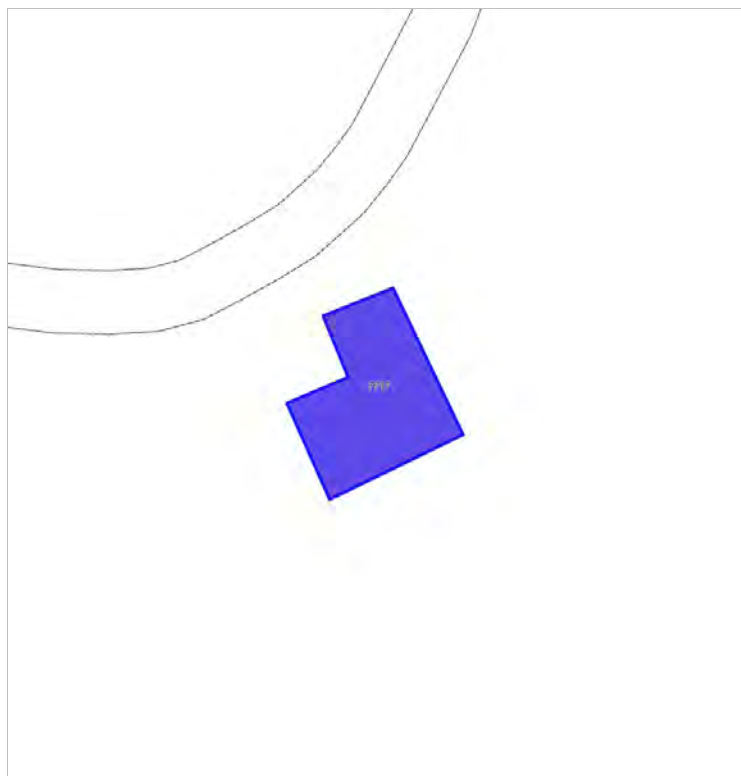


FOTO n° 24331 (scheda)



FOTO n° 24334 (scheda)



FOTO n° 24335 (scheda)



FOTO n° 24324 (edificio 7717)



Edifici associati alla Scheda:

ID 14055 ID 24336





Informazioni sulla Scheda

Informazioni sulla Scheda

- **Data rilevazione** 30/08/2019
- **Non rilevabile:** Non accessibile a causa di cani liberi
- **Località** A BARLETTA

Informazioni sull'Edificio 14055

Informazioni sull'Edificio 24336

- **Usò prevalente:** non rilevabile



FOTO n° 24375 (scheda)



Edifici associati alla Scheda:

ID 17526 ID 23647





Informazioni sulla Scheda

Informazioni sulla Scheda

- **Data rilevazione** 30/08/2019
- **Località** PALMATA
- **Denominazione** A Barletta

Informazioni sull'Edificio 17526

- **Usò prevalente:** residenziale
- **Usi presenti:** non in uso; residenziale saltuario
- **Numero alloggi:** 1

Edifici di impianto storico

- **Edifici di matrice rurale:** casa colonica isolata

Informazioni sull'Edificio 23647

- **Usò prevalente:** accessorio
- **Usi presenti:** accessorio

Edifici di impianto storico

- **Edifici di matrice rurale:** fienili, stalle, manufatti di rimessaggio, ecc.

Rilievi fotografici



FOTO n° 24366 (scheda)



FOTO n° 24367 (scheda)



FOTO n° 24368 (scheda)



FOTO n° 24370 (scheda)



FOTO n° 24371 (scheda)



FOTO n° 24377 (scheda)



FOTO n° 24353 (edificio 17526)



FOTO n° 24355 (edificio 17526)



FOTO n° 24358 (edificio 17526)



FOTO n° 23825 (edificio 23647)



FOTO n° 24347 (edificio 23647)



FOTO n° 24349 (edificio 23647)



Edifici associati alla Scheda:

ID 6412 | ID 6413 | ID 6414 | ID 6483 | ID 9538 | ID 18931 | ID 24093 | ID 28206 | ID 28381 | ID 36825 | ID 38204 |

Edificati Minori associati alla Scheda:

ID 2146 |





Informazioni sulla Scheda

Informazioni sulla Scheda

- **Data rilevazione** 30/08/2019
- **Località** A BARLETTA
- **Denominazione** Casa Vacanze Il Molino

Informazioni sull'Edificio 6412

- **Uso prevalente:** turistico-ricettivo
- **Usi presenti:** residenza turistico alberghiera

Edifici di impianto storico

- **Edifici di matrice rurale:** casa colonica isolata

Informazioni sull'Edificio 6413

- **Uso prevalente:** turistico-ricettivo
- **Usi presenti:** residenza turistico alberghiera

Edifici di impianto storico

- **Edifici di matrice rurale:** casa colonica isolata

Informazioni sull'Edificio 6414

- **Uso prevalente:** accessorio
- **Usi presenti:** accessorio

Edifici di impianto storico

- **Edifici di matrice rurale:** fienili, stalle, manufatti di rimessaggio, ecc.

Informazioni sull'Edificio 6483

- **Uso prevalente:** accessorio
- **Usi presenti:** accessorio

Manufatti e altri edifici

- **Accessori:** altro

Informazioni sull'Edificio 9538

- **Uso prevalente:** accessorio
- **Usi presenti:** accessorio

Manufatti e altri edifici

- **Edifici con caratteri conformi all'edificato tradizionale e/o preesistente:** a carattere non specialistico (di base)

Informazioni sull'Edificio 18931

- **Uso prevalente:** accessorio
- **Usi presenti:** accessorio

Manufatti e altri edifici

- **Accessori:** forni

Informazioni sull'Edificio 24093

- **Uso prevalente:** accessorio

Edifici di impianto storico

■ **Usi presenti:** accessorio

■ **Edifici con tipologie edilizie di base:** edilizia con tipologia incerta ottenuta per trasformazioni di edifici più antichi

Informazioni sull'Edificio 28206

■ **Uso prevalente:** accessorio

■ **Usi presenti:** accessorio

Manufatti e altri edifici

■ **Edifici con caratteri conformi all'edificato tradizionale e/o preesistente:** a carattere non specialistico (di base)

Informazioni sull'Edificio 28381

■ **Uso prevalente:** accessorio

■ **Usi presenti:** accessorio

Manufatti e altri edifici

■ **Accessori:** ripostigli, rimessaggi, box

Informazioni sull'Edificio 36825

■ **Uso prevalente:** accessorio

■ **Usi presenti:** accessorio

Manufatti e altri edifici

■ **Accessori:** altro

Informazioni sull'Edificio 38204

■ **Uso prevalente:** accessorio

■ **Usi presenti:** accessorio

Manufatti e altri edifici

■ **Accessori:** altro

Informazioni sull'Edificato Minore 2146

Tipo

baracca, manufatto precario



FOTO n° 24539 (scheda)



FOTO n° 24540 (scheda)



FOTO n° 24541 (scheda)



FOTO n° 24542 (scheda)



FOTO n° 24543 (scheda)



FOTO n° 24544 (scheda)



FOTO n° 24545 (scheda)



FOTO n° 24450 (edificio 6412)



FOTO n° 24485 (edificio 6412)



FOTO n° 24492 (edificio 6412)



FOTO n° 24506 (edificio 6413)



FOTO n° 24509 (edificio 6413)



FOTO n° 24512 (edificio 6413)



FOTO n° 24513 (edificio 6413)



FOTO n° 24498 (edificio 6414)



FOTO n° 24502 (edificio 6414)



FOTO n° 24529 (edificio 9538)



FOTO n° 24530 (edificio 9538)



FOTO n° 24426 (edificio 18931)



FOTO n° 24427 (edificio 18931)



FOTO n° 24428 (edificio 24093)



FOTO n° 24537 (edificio 28206)




FOTO n° 24533 (edificio 28381)



FOTO n° 24527 (edificio 36825)



FOTO n° 24523 (edificio 38204)



FOTO n° 24446 (edificato minore 2146)



FOTO n° 24448 (edificato minore 2146)



Edifici associati alla Scheda:

ID 5554 | ID 5555





Informazioni sulla Scheda

Informazioni sulla Scheda

- **Data rilevazione** 30/08/2019
- **Non rilevabile:** Non accessibile
- **Località** SPAZZAVENTO

Informazioni sull'Edificio 5554


- **Uso prevalente:** non rilevabile

Informazioni sull'Edificio 5555

- **Uso prevalente:** non rilevabile

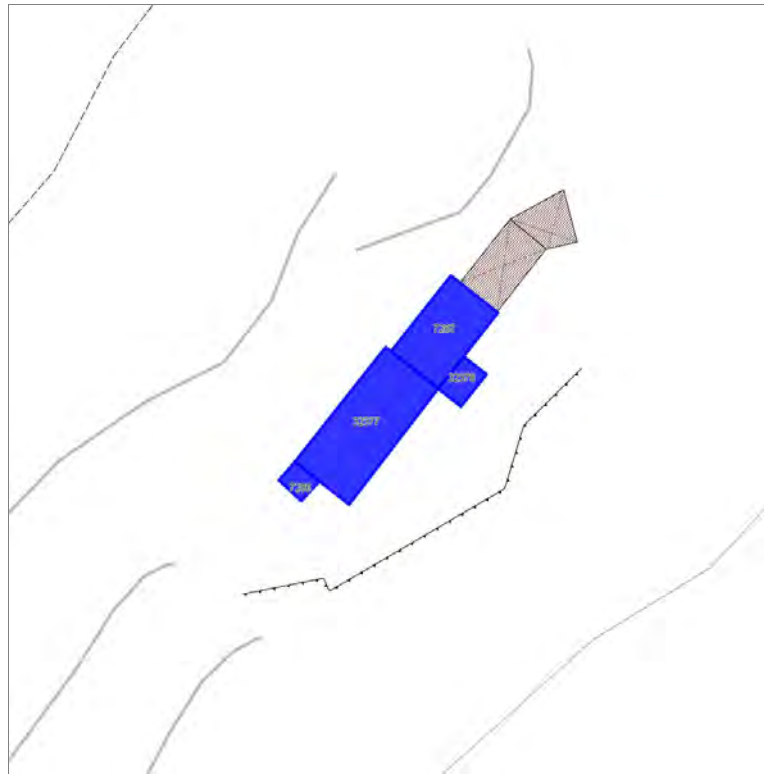


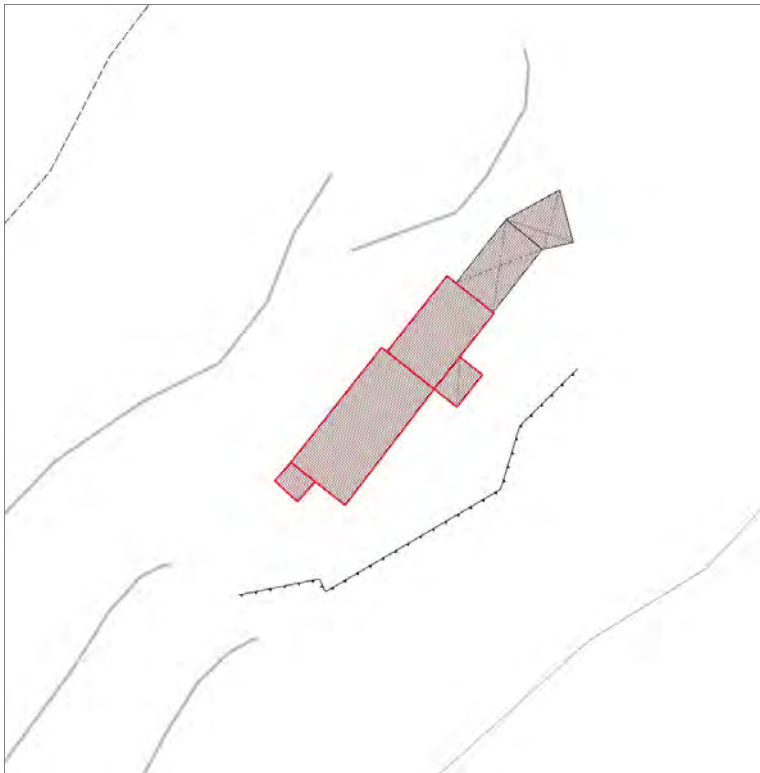
FOTO n° 24546 (scheda)



Edifici associati alla Scheda:

ID 7286 | ID 7287 | ID 32377 | ID 32378





Informazioni sulla Scheda

Informazioni sulla Scheda

- **Data rilevazione** 30/08/2019
- **Non rilevabile:** I proprietari non permettono l'accesso
- **Località** CICIANA

Informazioni sull'Edificio 7286

- **Uso prevalente:** non rilevabile

Informazioni sull'Edificio 7287

- **Uso prevalente:** non rilevabile

Informazioni sull'Edificio 32377

- **Uso prevalente:** non rilevabile

Informazioni sull'Edificio 32378

- **Uso prevalente:** non rilevabile

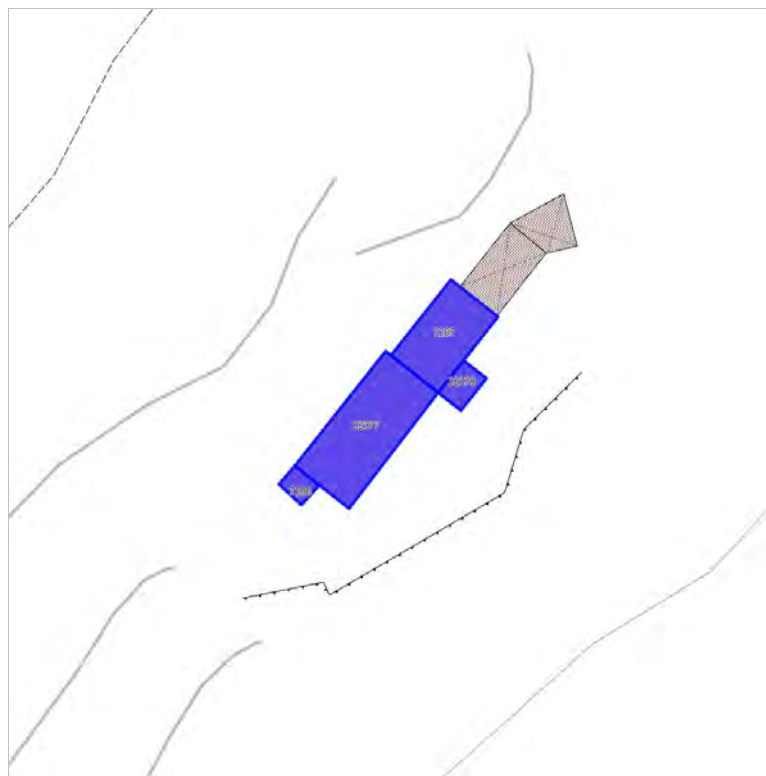


FOTO n° 24547 (scheda)



FOTO n° 24548 (scheda)



Edifici associati alla Scheda:

ID 11643

Edificati Minori associati alla Scheda:

ID 2169





Informazioni sulla Scheda

Informazioni sulla Scheda

- **Data rilevazione** 30/08/2019
- **Località** SOVAGLIA
- **Denominazione** Via di Ciciana

Informazioni sull'Edificio 11643

- **Usi prevalenti:** accessorio
 - **Usi presenti:** accessorio
- Manufatti e altri edifici**
- **Accessori:** ripostigli, rimessaggi, box

Informazioni sull'Edificato Minore 2169

Tipo
baracca, manufatto precario

Rilievi fotografici



FOTO n° 24771 (scheda)



FOTO n° 24774 (scheda)



FOTO n° 24756 (edificio 11643)



FOTO n° 24760 (edificato minore 2169)



Edifici associati alla Scheda:

ID 30769





Informazioni sulla Scheda

Informazioni sulla Scheda

- **Data rilevazione** 30/08/2019
- **Località** S. Anna
- **Denominazione** via del Palazzaccio

Informazioni sull'Edificio 30769

- **Usi prevalenti:** residenziale
- **Usi presenti:** residenziale permanente

Edifici di impianto storico

- **Edifici con tipologie edilizie di base:** edifici con preminenza dei caratteri "in linea"

Edifici associati alla Scheda:

ID 20549





Informazioni sulla Scheda

Informazioni sulla Scheda

- **Data rilevazione** 30/08/2019
- **Località** SANT'ANTONIO
- **Denominazione** Via delle Ville

Informazioni sull'Edificio 20549

- **Usi prevalenti:** non in uso
- **Usi presenti:** non in uso

Edifici di impianto storico

- **Edifici di matrice rurale:** casa colonica isolata

Rilievi fotografici



FOTO n° 24891 (scheda)



FOTO n° 24892 (scheda)



FOTO n° 23829 (edificio 20549)



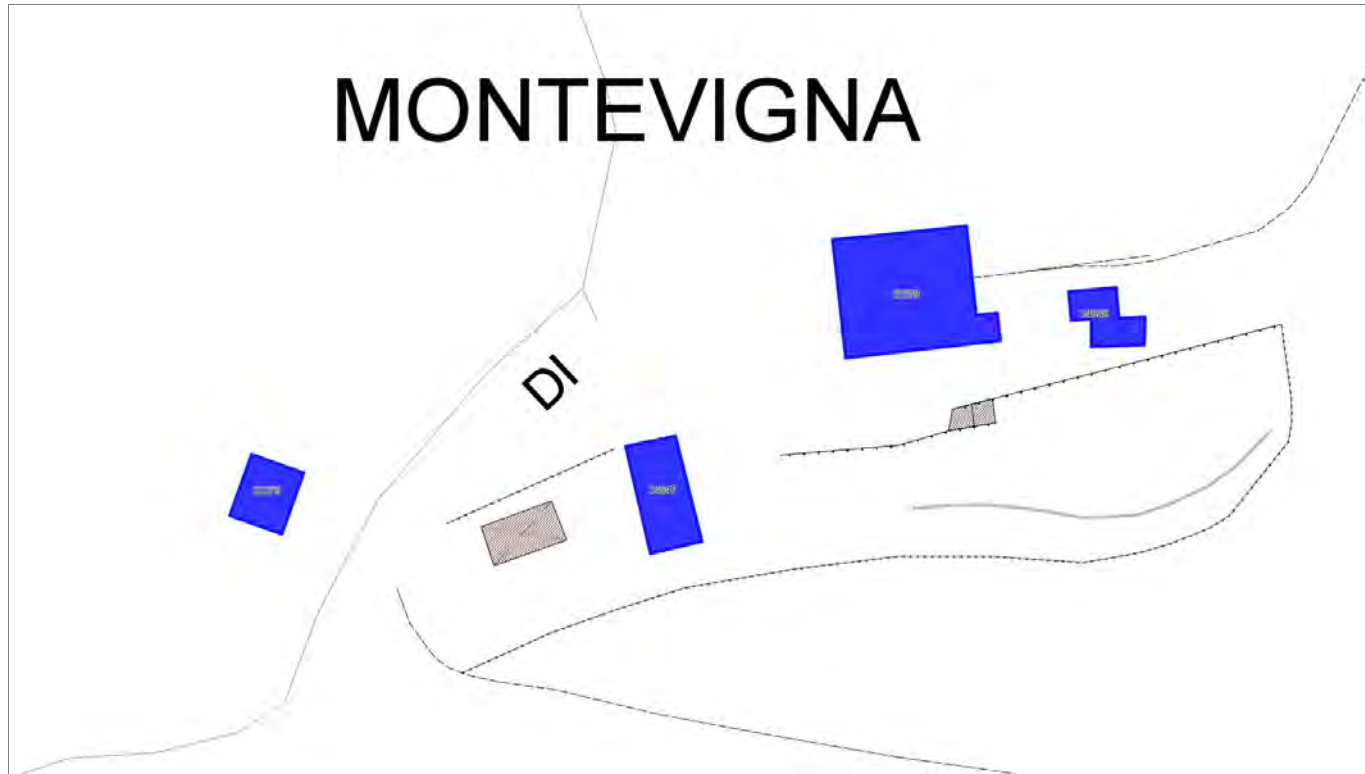
FOTO n° 24884 (edificio 20549)



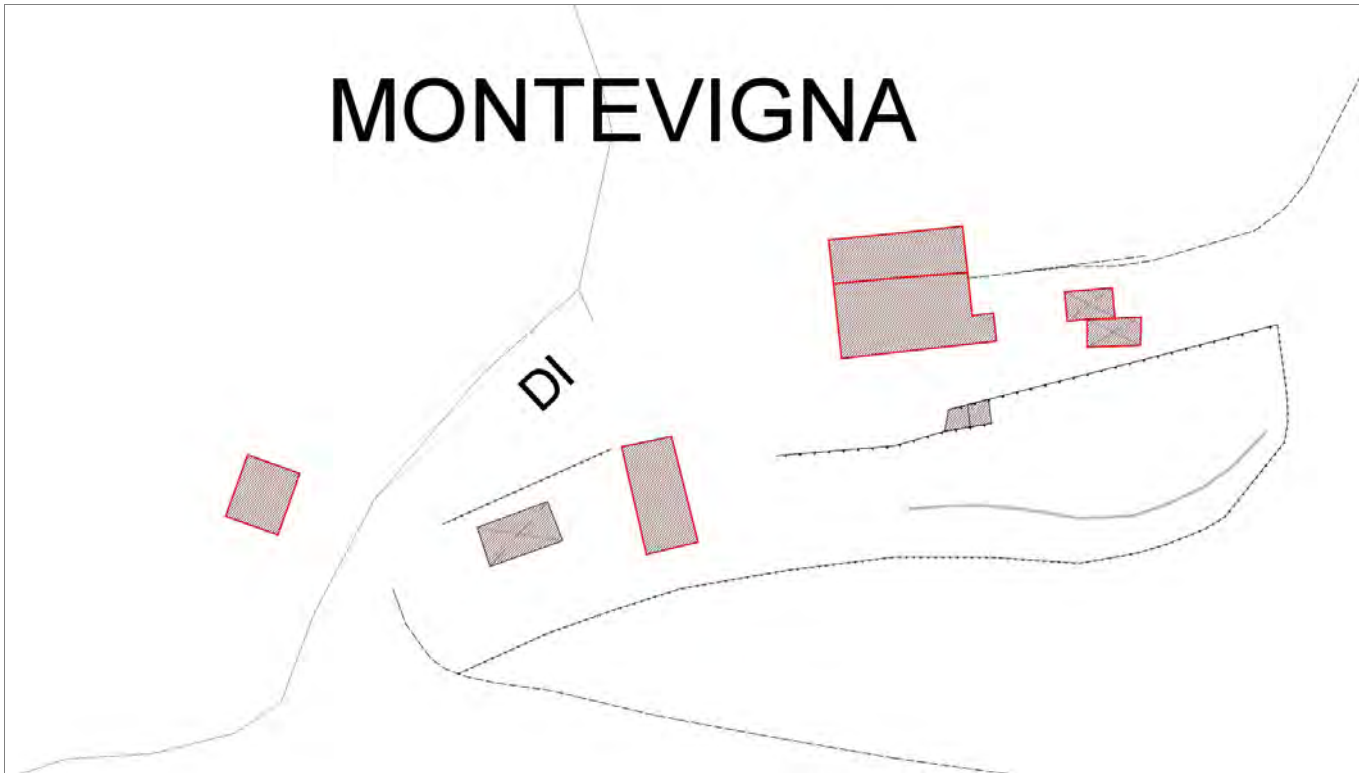
Edifici associati alla Scheda:
ID 32278 | ID 34847 | ID 34848 | ID 37378



MONTEVIGNA



MONTEVIGNA



Informazioni sulla Scheda

Informazioni sulla Scheda

- **Data rilevazione** 30/08/2019
- **Non rilevabile:** Non accessibile
- **Località** Monte Vigna
- **Denominazione** Via di Montevigna

Informazioni sull'Edificio 32278

- **Usò prevalente:** non rilevabile

Informazioni sull'Edificio 34847

- **Usò prevalente:** non rilevabile

Informazioni sull'Edificio 34848

- **Usò prevalente:** non rilevabile

Informazioni sull'Edificio 37378

- **Usò prevalente:** non rilevabile

Edifici associati alla Scheda:
ID 40277





Informazioni sulla Scheda

Informazioni sulla Scheda

- **Data rilevazione** 30/08/2019
- **Località** PALMATA
- **Denominazione** Alla Chiesa

Informazioni sull'Edificio 40277

- **Usi prevalente:** residenziale
- **Usi presenti:** residenziale permanente
- **Numero alloggi:** 1

Edifici di impianto storico

- **Edifici di matrice rurale:** casa colonica isolata

Rilievi fotografici



FOTO n° 24929 (scheda)



FOTO n° 23837 (edificio 40277)



FOTO n° 23848 (edificio 40277)



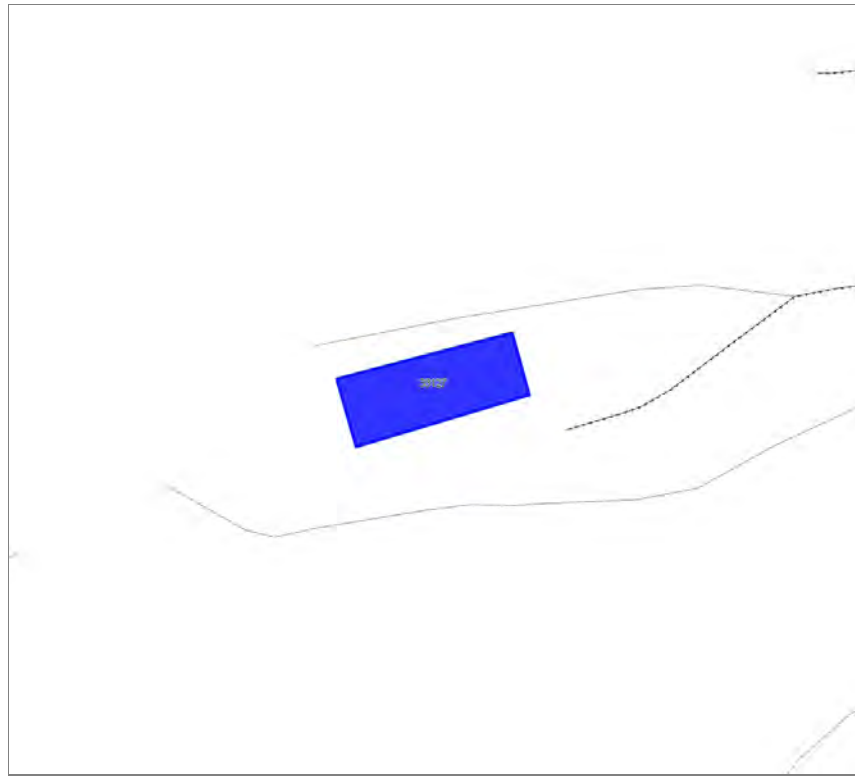
FOTO n° 24927 (edificio 40277)

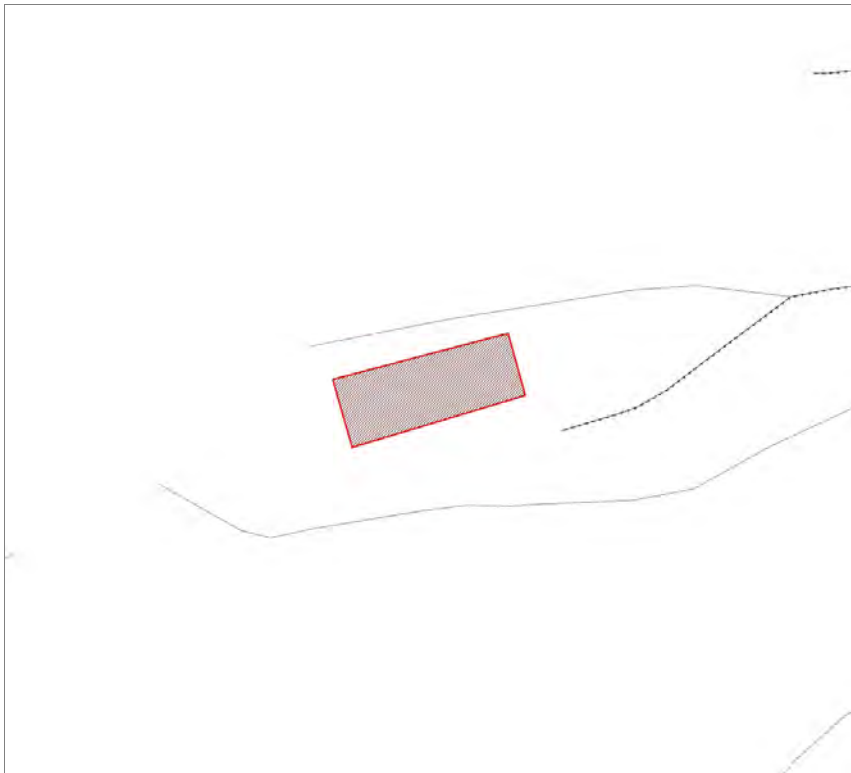


FOTO n° 24928 (edificio 40277)



Edifici associati alla Scheda:
ID 33127





Informazioni sulla Scheda

Informazioni sulla Scheda

- Data rilevazione 30/08/2019
- Località PALMATA

Informazioni sull'Edificio 33127

- **Uso prevalente:** residenziale
- **Usi presenti:** residenziale permanente
- **Numero alloggi:** 1

Edifici di impianto storico

- **Edifici di matrice rurale:** casa colonica isolata



FOTO n° 24938 (scheda)



FOTO n° 24939 (scheda)




FOTO n° 24940 (scheda)



FOTO n° 24941 (scheda)



FOTO n° 23843 (edificio 33127)



FOTO n° 24935 (edificio 33127)



FOTO n° 24936 (edificio 33127)



Edifici associati alla Scheda:

ID 12034 | ID 36691





Informazioni sulla Scheda

Informazioni sulla Scheda

- **Data rilevazione** 30/08/2019
- **Non rilevabile:** Non accessibile a causa della presenza di cani liberi
- **Località** PALMATA

Informazioni sull'Edificio 12034

- **Uso prevalente:** non rilevabile

Informazioni sull'Edificio 36691

- **Uso prevalente:** non rilevabile

Edifici associati alla Scheda:

ID 5975 | ID 21385 | ID 36188 | ID 42325

Edificati Minori associati alla Scheda:

ID 2180





Informazioni sulla Scheda

Informazioni sulla Scheda

- **Data rilevazione** 30/08/2019
- **Località** PALMATA
- **Denominazione** Alla Chiesa

Informazioni sull'Edificio 5975

- **Usi prevalente:** non rilevabile
- **Usi presenti:** non rilevabile

Edifici di impianto storico

- **Edifici con tipologie edilizie di base:** edifici con preminenza dei caratteri "in schiera"

Informazioni sull'Edificio 21385

- **Usi prevalente:** residenziale
- **Usi presenti:** residenziale permanente

Edifici di impianto storico

- **Edifici con tipologie edilizie di base:** edifici con preminenza dei caratteri "in schiera"

Informazioni sull'Edificio 36188

- **Usi prevalente:** accessorio
- **Usi presenti:** accessorio

Manufatti e altri edifici

- **Accessori:** altro

Informazioni sull'Edificio 42325

- **Usi prevalente:** accessorio
- **Usi presenti:** accessorio

Manufatti e altri edifici

- **Accessori:** ripostigli, rimessaggi, box

Informazioni sull'Edificato Minore 2180

Tipo

baracca, manufatto precario

FOTO n° 24942 (scheda)



FOTO n° 24943 (scheda)



FOTO n° 24944 (scheda)



FOTO n° 24934 (edificio 5975)



FOTO n° 23838 (edificio 21385)



FOTO n° 23839 (edificio 21385)



FOTO n° 23840 (edificio 21385)



FOTO n° 23841 (edificio 21385)



FOTO n° 24932 (edificio 21385)



FOTO n° 23842 (edificio 36188)



FOTO n° 24930 (edificio 36188)



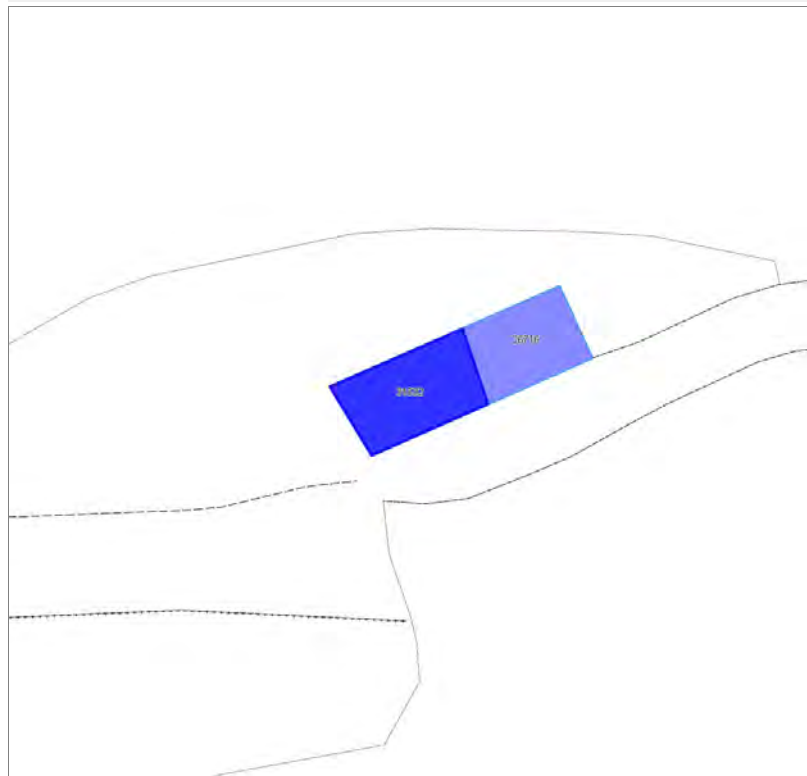
FOTO n° 24931 (edificio 42325)

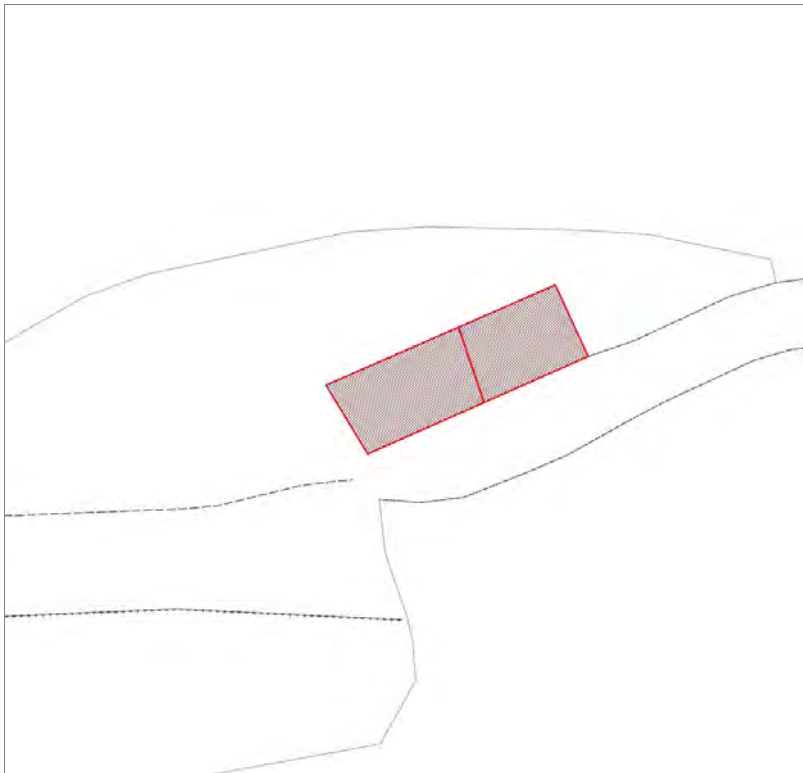


FOTO n° 24933 (edificato minore 2180)



Edifici associati alla Scheda:
ID 31532





Informazioni sulla Scheda

Informazioni sulla Scheda

- **Data rilevazione** 30/08/2019
- **Non rilevabile:** Area perlustrata e gli edifici sembrano non esistere più
- **Località** Palmata
- **Denominazione** Le Borelle

Informazioni sull'Edificio 31532

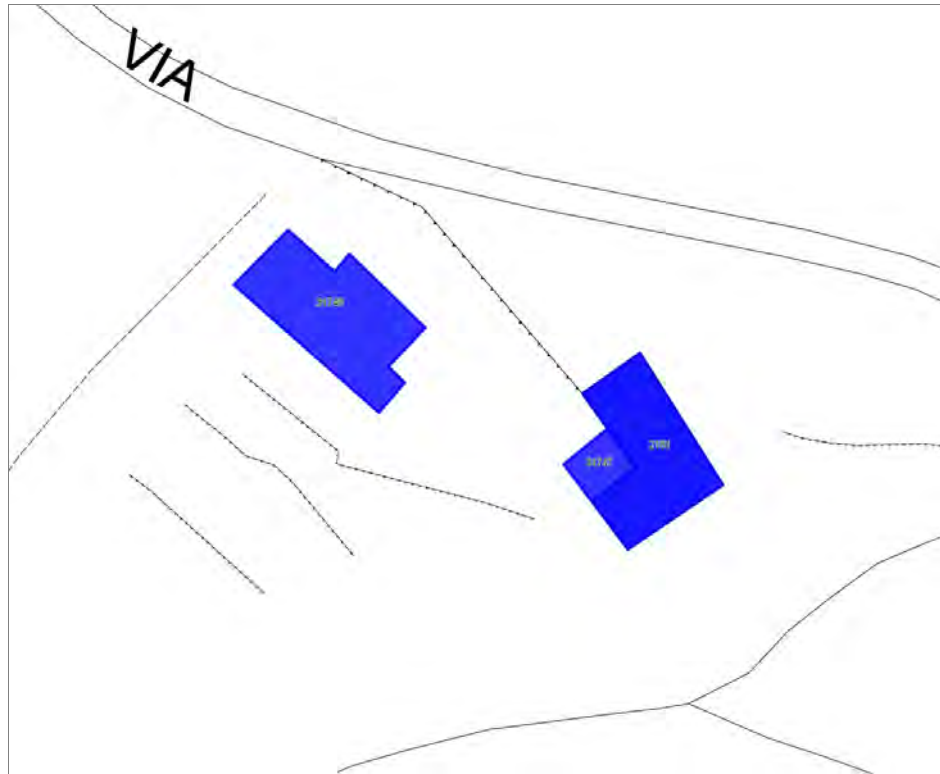
- **Usò prevalente:** non rilevabile

Edifici associati alla Scheda:

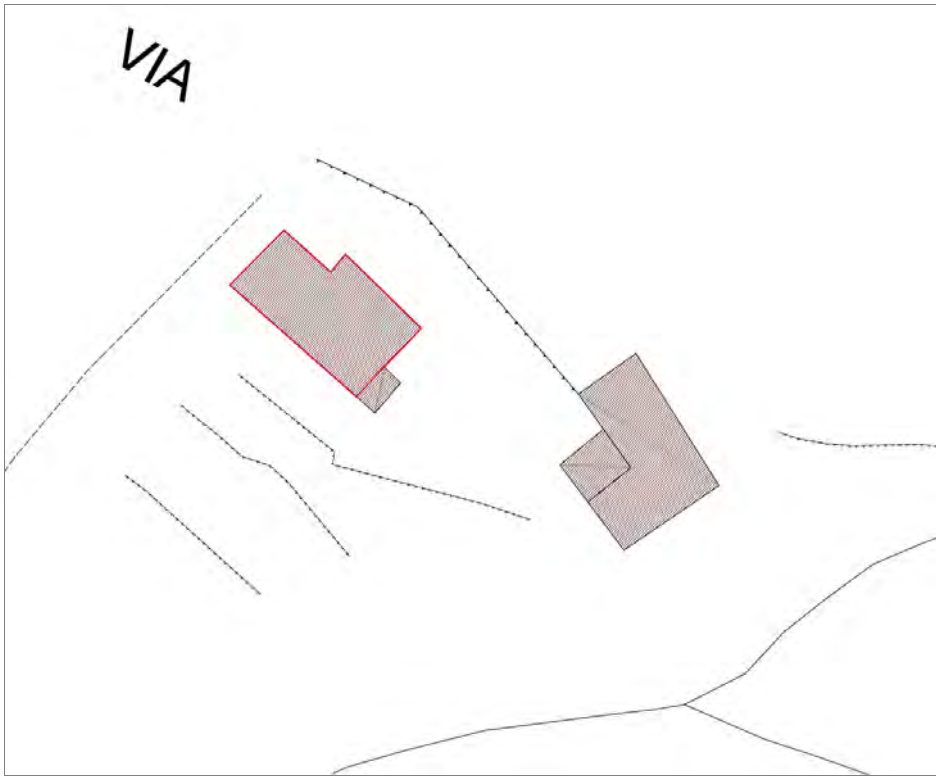
ID 31747 ID 31748

Edificati Minori associati alla Scheda:

ID 2181



VIA



Informazioni sulla Scheda

Informazioni sulla Scheda

- **Data rilevazione** 30/08/2019
- **Località** PALMATA
- **Denominazione** Via Monte Vigna

Informazioni sull'Edificio 31747

- **Usi prevalenti:** accessorio
- **Usi presenti:** accessorio

Manufatti e altri edifici

- **Accessori:** ripostigli, rimessaggi, box

Informazioni sull'Edificio 31748

- **Usi prevalenti:** residenziale
- **Usi presenti:** residenziale permanente
- **Numero alloggi:** 1

Edifici di impianto storico

- **Edifici con tipologie edilizie di base:** edifici con preminenza dei caratteri "in linea"

Informazioni sull'Edificato Minore 2181

Tipo

baracca, manufatto precario

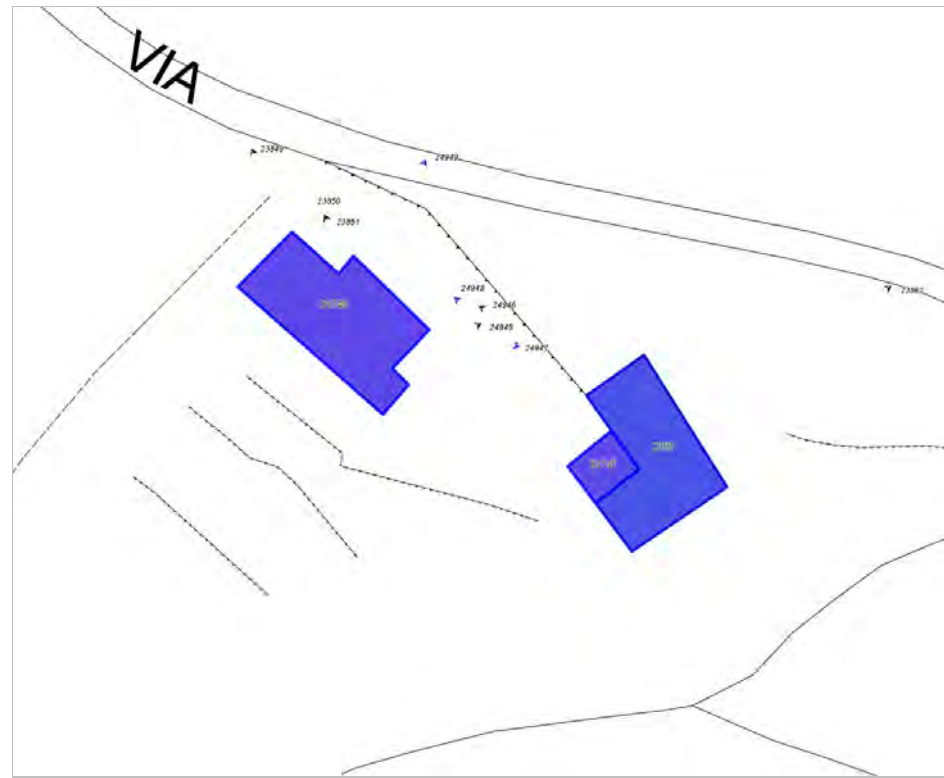


FOTO n° 24947 (scheda)



FOTO n° 24948 (scheda)



FOTO n° 24949 (scheda)



FOTO n° 23862 (edificio 31747)



FOTO n° 23849 (edificio 31748)



FOTO n° 23850 (edificio 31748)



FOTO n° 23851 (edificio 31748)



FOTO n° 24945 (edificio 31748)



FOTO n° 24946 (edificato minore 2181)



Edifici associati alla Scheda:
ID 35636 ID 35637





Informazioni sulla Scheda

Informazioni sulla Scheda

- **Data rilevazione** 30/08/2019
- **Località** PALMATA
- **Denominazione** Via di Palmata

Informazioni sull'Edificio 35636

- **Usi prevalenti:** non in uso
- **Usi presenti:** non in uso

Edifici di impianto storico

- **Edifici di matrice rurale:** fienili, stalle, manufatti di rimessaggio, ecc.

Informazioni sull'Edificio 35637

- **Usi prevalenti:** residenziale
- **Usi presenti:** residenziale permanente

Edifici di impianto storico

- **Edifici di matrice rurale:** casa colonica isolata



FOTO n° 24954 (scheda)



FOTO n° 24955 (scheda)



FOTO n° 23852 (edificio 35636)



FOTO n° 23853 (edificio 35636)



FOTO n° 24951 (edificio 35637)



FOTO n° 24950 (edificio 35637)



FOTO n° 24952 (edificio 35637)



FOTO n° 24953 (edificio 35637)



Edifici associati alla Scheda:

ID 20813





Informazioni sulla Scheda

Informazioni sulla Scheda

- **Data rilevazione** 31/08/2019
- **Località** CARIGNANO
- **Denominazione** via per corte Buchignani

Informazioni sull'Edificio 20813

- **Usò prevalente:** residenziale
- **Usi presenti:** residenziale permanente
- **Numero alloggi:** 1

Edifici di impianto storico

- **Edifici di matrice rurale:** fienili, stalle, manufatti di rimessaggio, ecc.

Rilievi fotografici



FOTO n° 24965 (edificio 20813)



Edifici associati alla Scheda:

ID 5898





Informazioni sulla Scheda

Informazioni sulla Scheda

- **Data rilevazione** 31/08/2019
- **Località** CARIGNANO
- **Denominazione** via per corte Buchignani

Informazioni sull'Edificio 5898

- **Usò prevalente:** residenziale
- **Usi presenti:** residenziale permanente
- **Numero alloggi:** 1

Edifici di impianto storico

- **Edifici di matrice rurale:** casa colonica isolata

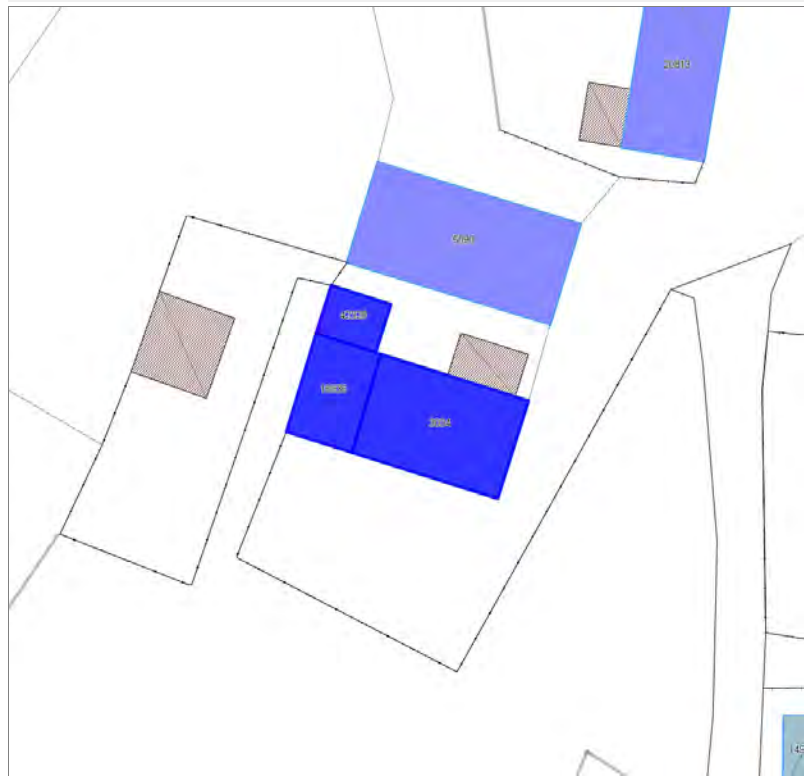


FOTO n° 24966 (edificio 5898)



Edifici associati alla Scheda:

ID 3034 | ID 18836 | ID 42328





Informazioni sulla Scheda

Informazioni sulla Scheda

- **Data rilevazione** 31/08/2019
- **Località** CARIGNANO
- **Denominazione** via per corte Buchignani

Informazioni sull'Edificio 3034

- **Usi prevalente:** residenziale
- **Usi presenti:** residenziale permanente
- **Numero alloggi:** 1

Edifici di impianto storico

- **Edifici di matrice rurale:** casa padronale

Informazioni sull'Edificio 18836

- **Usi prevalente:** residenziale
- **Usi presenti:** residenziale permanente
- **Numero alloggi:** 1

Edifici di impianto storico

- **Edifici di matrice rurale:** casa padronale

Informazioni sull'Edificio 42328

- **Usi prevalente:** non rilevabile

Rilievi fotografici



FOTO n° 24963 (edificio 3034)



FOTO n° 24967 (edificio 3034)

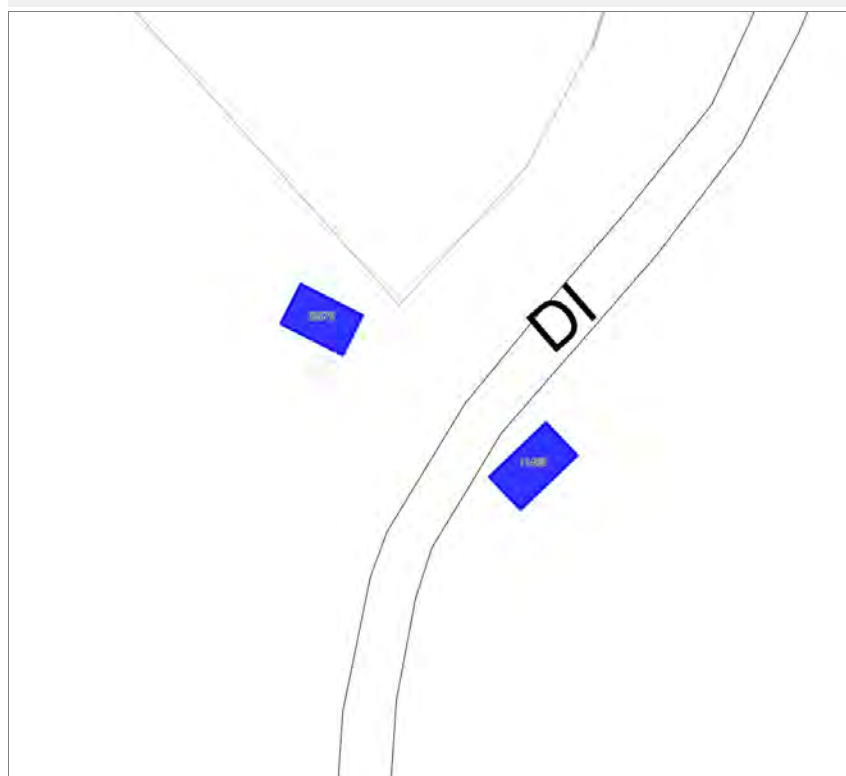


FOTO n° 24964 (edificio 18836)



Edifici associati alla Scheda:

ID 11468 ID 30576





DI

Informazioni sulla Scheda

Informazioni sulla Scheda

- **Data rilevazione** 31/08/2019
- **Località** CARIGNANO
- **Denominazione** via per corte Buchignani

Informazioni sull'Edificio 11468

Manufatti e altri edifici

- **Accessori:** altro

Informazioni sull'Edificio 30576

Manufatti e altri edifici

- **Accessori:** altro

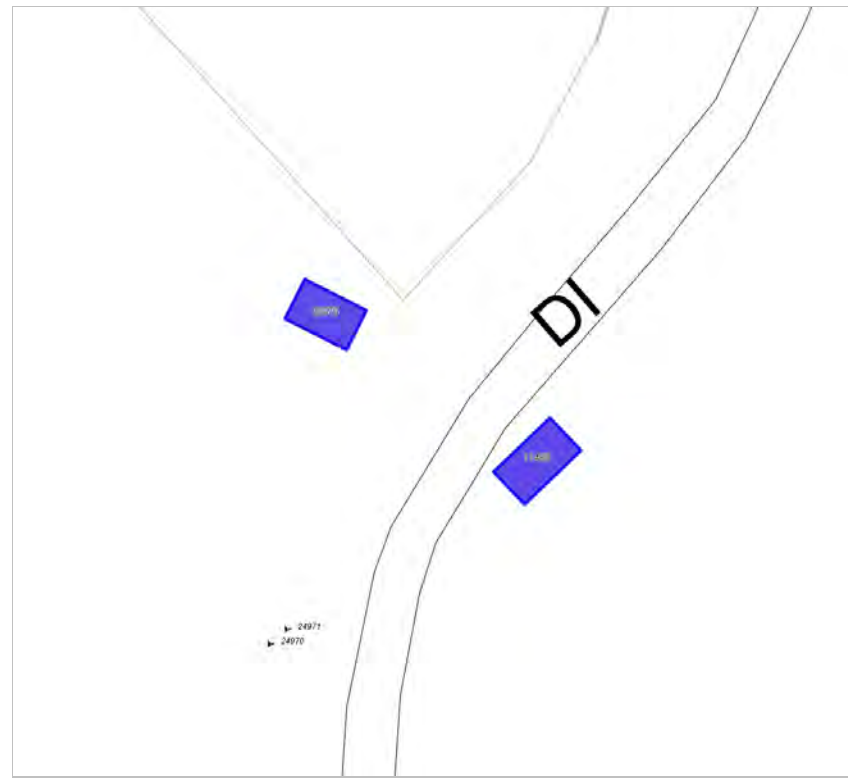


FOTO n° 24970 (edificio 11468)



FOTO n° 24971 (edificio 30576)



Edifici associati alla Scheda:

ID 34835





Informazioni sulla Scheda

Informazioni sulla Scheda

- **Data rilevazione** 31/08/2019
- **Località** CARIGNANO
- **Denominazione** via di Sant'Alessio

Informazioni sull'Edificio 34835

- **Usi prevalenti:** residenziale
- **Usi presenti:** residenziale permanente

Edifici di impianto storico


- **Edifici di matrice rurale:** casa padronale



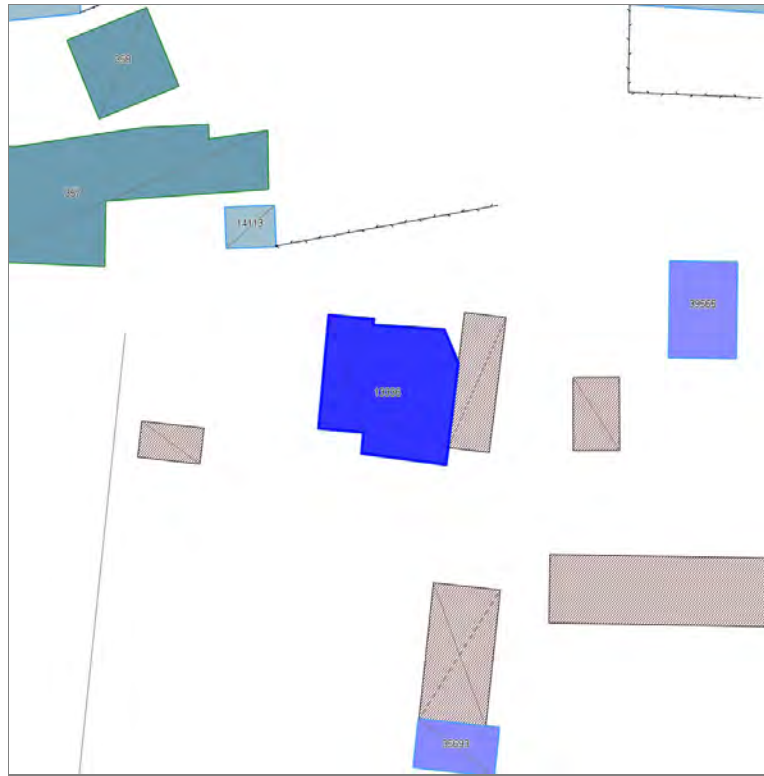
FOTO n° 24968 (edificio 34835)

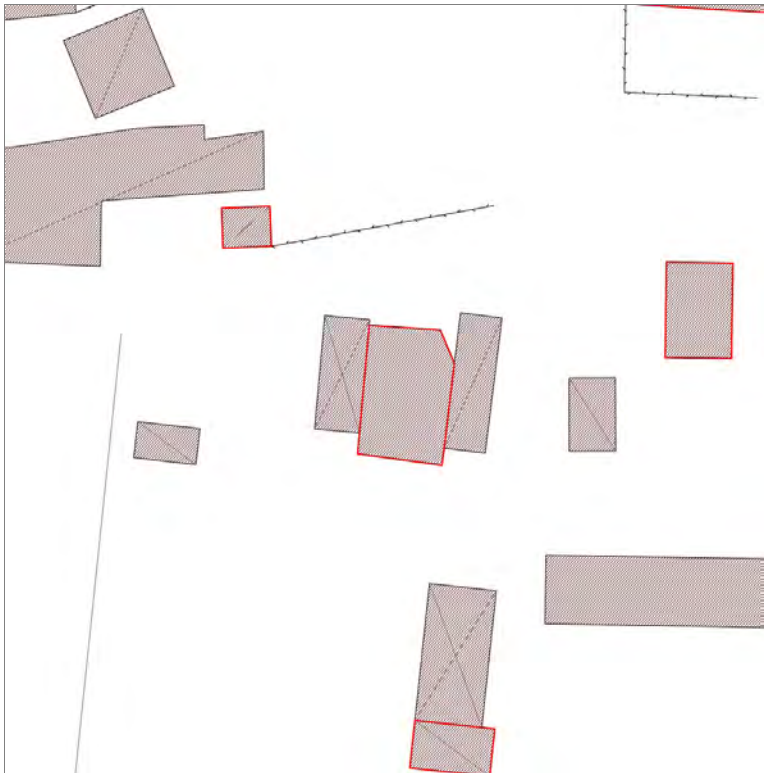


FOTO n° 24969 (edificio 34835)



Edifici associati alla Scheda:
ID 13336





Informazioni sulla Scheda

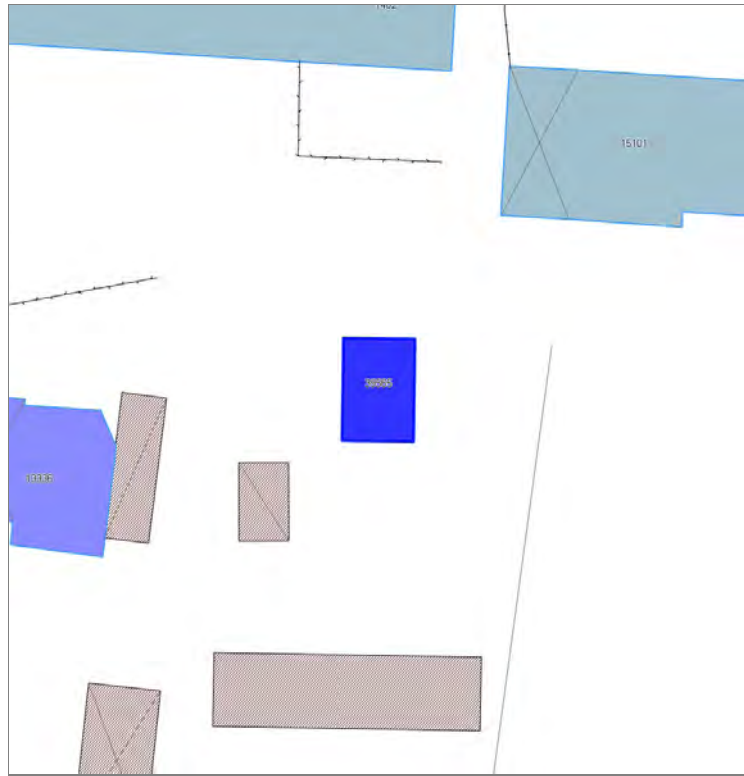
Informazioni sulla Scheda

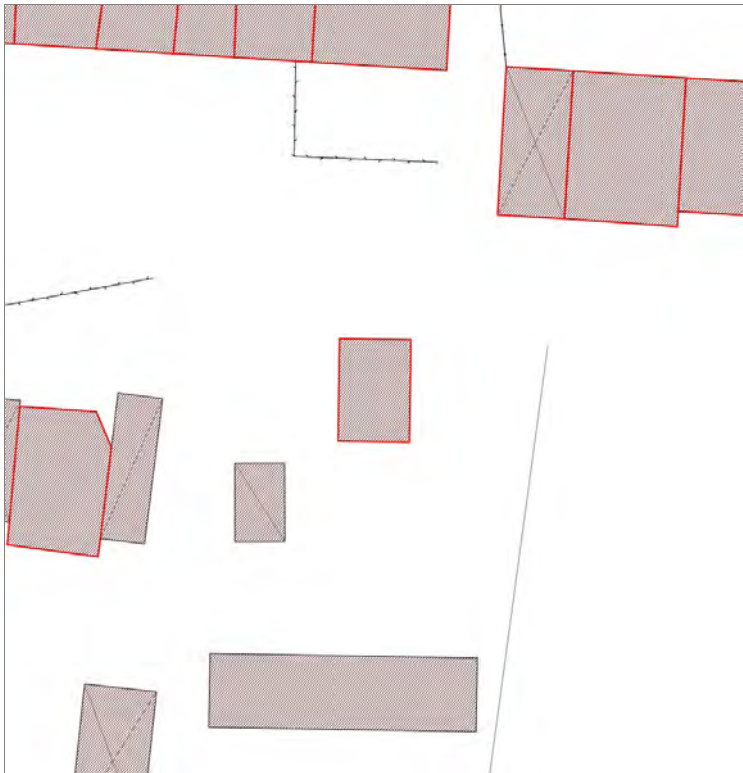
- **Data rilevazione** 01/09/2019
- **Non rilevabile:** Proprietario non autorizza rilievo
- **Località** SANT'ALESSIO
- **Denominazione** Botticini

Informazioni sull'Edificio 13336

- **Usò prevalente:** non rilevabile

Edifici associati alla Scheda:
ID 39565





Informazioni sulla Scheda

Informazioni sulla Scheda

- **Data rilevazione** 01/09/2019
- **Località** SANT'ALESSIO
- **Denominazione** Botticini

Informazioni sull'Edificio 39565

Edifici di impianto storico

- **Edifici di matrice rurale:** casa colonica isolata

Rilievi fotografici

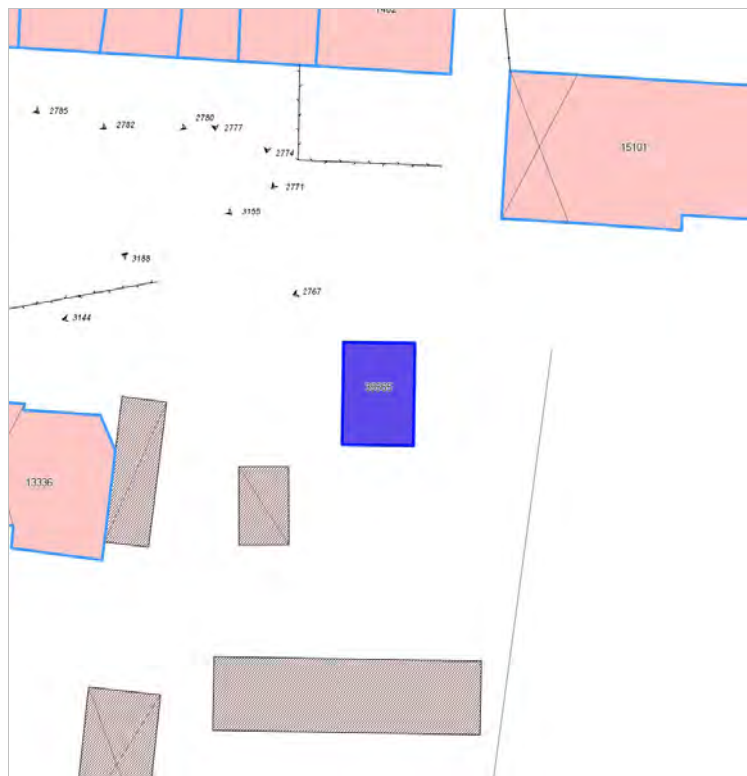
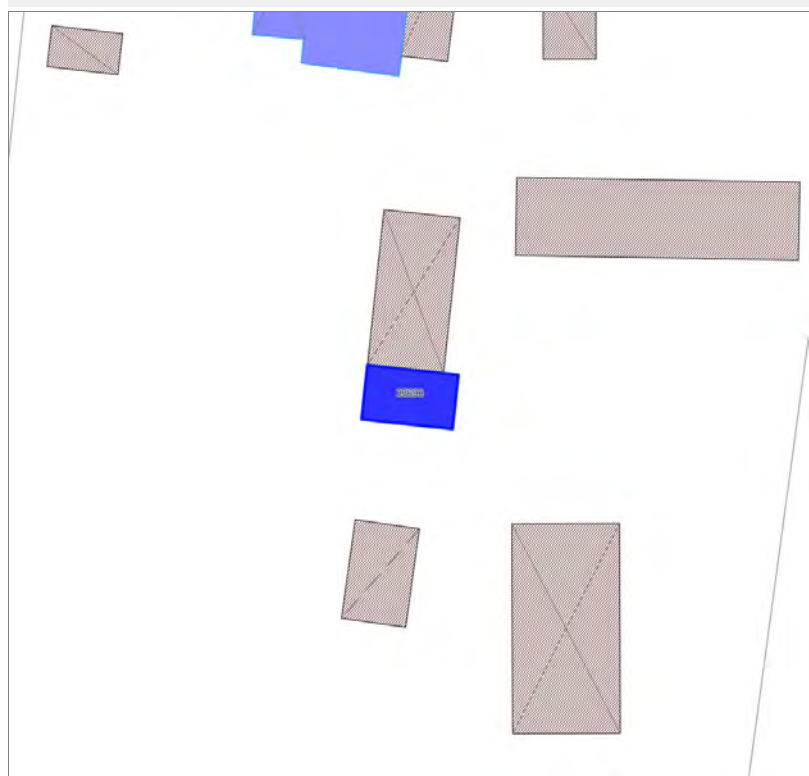


FOTO n° 3188 (edificio 39565)



Edifici associati alla Scheda:

ID 35693





Informazioni sulla Scheda

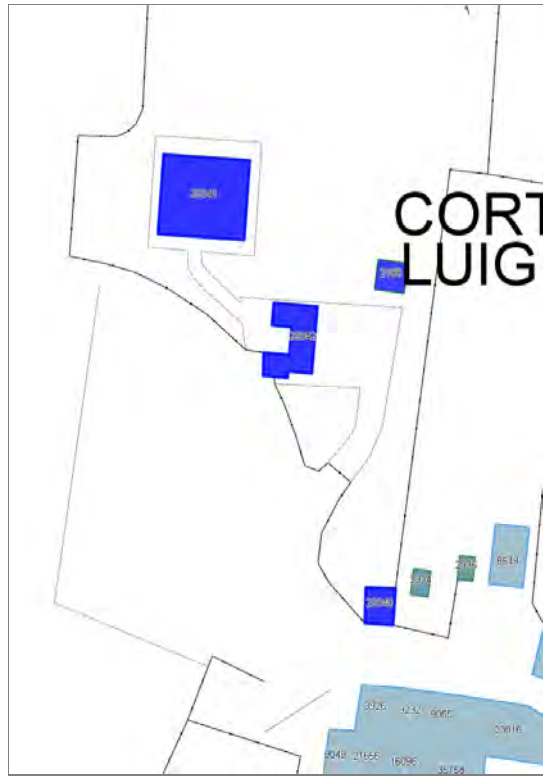
Informazioni sulla Scheda

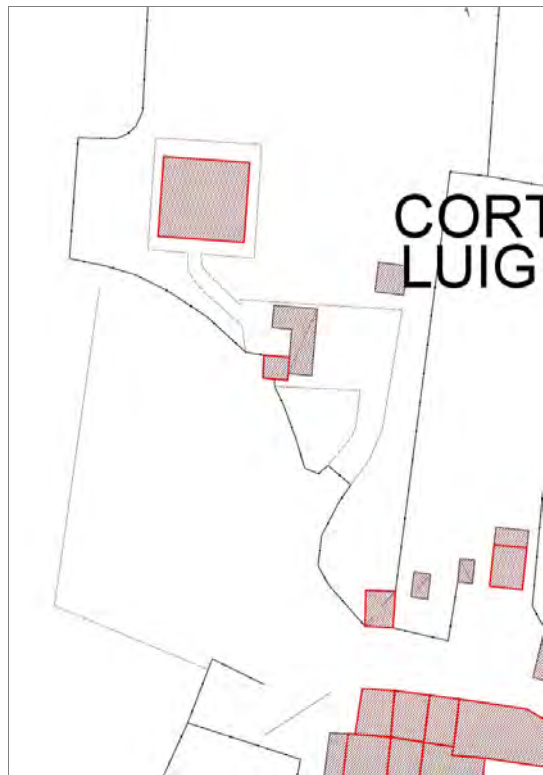
- **Data rilevazione** 01/09/2019
- **Non rilevabile:** Proprietario non autorizza rilievo
- **Località** SANT'ALESSIO
- **Denominazione** Botticini

Informazioni sull'Edificio 35693

- **Usò prevalente:** non rilevabile

Edifici associati alla Scheda:
ID 29340 | ID 29341 | ID 29342





Informazioni sulla Scheda

Informazioni sulla Scheda

- **Data rilevazione** 01/09/2019
- **Località** SANT'ALESSIO
- **Denominazione** Botticini

Informazioni sull'Edificio 29340

Edifici di impianto storico

- **Altri edifici:** rudere

Informazioni sull'Edificio 29341

- **Uso prevalente:** residenziale
- **Usi presenti:** residenziale permanente
- **Numero alloggi:** 1

Edifici di impianto storico

- **Edifici di matrice rurale:** casa colonica isolata

Informazioni sull'Edificio 29342

- **Uso prevalente:** accessorio
- **Usi presenti:** accessorio

Manufatti e altri edifici

- **Accessori:** ripostigli, rimessaggi, box

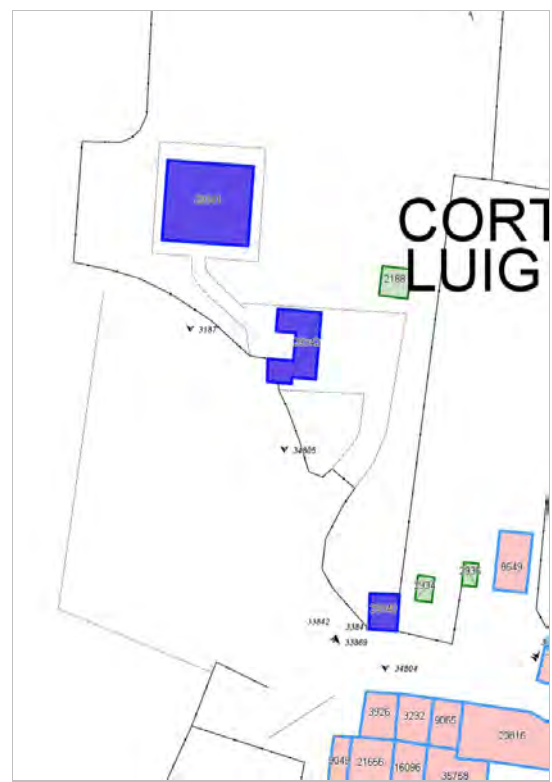


FOTO n° 34804 (edificio 29340)



FOTO n° 3186 (edificio 29341)



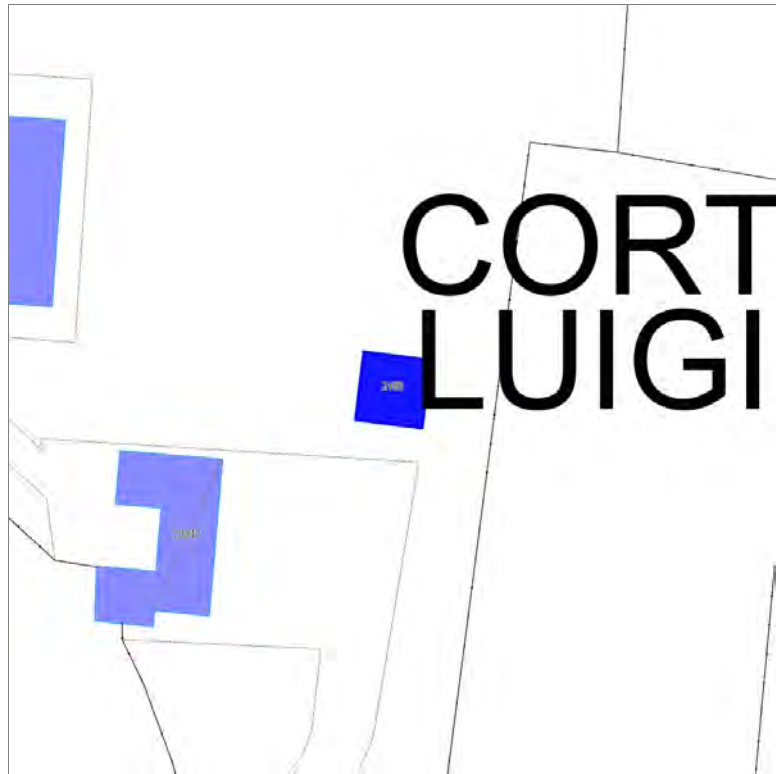
FOTO n° 3187 (edificio 29341)



FOTO n° 34805 (edificio 29342)



Edificati Minori associati alla Scheda:
ID 2188





CORTI LUIGI

Informazioni sulla Scheda

Informazioni sulla Scheda

- **Data rilevazione** 01/09/2019
- **Non rilevabile:** Proprietario non autorizza ad entrare
- **Località** SANT'ALESSIO
- **Denominazione** Botticini

Informazioni sull'Edificato Minore 2188

Edifici associati alla Scheda:
ID 8453





Informazioni sulla Scheda

Informazioni sulla Scheda

- **Data rilevazione** 02/09/2019
- **Località** CARIGNANO
- **Denominazione** Via Porcaresi

Informazioni sull'Edificio 8453

Edifici di impianto storico

- **Altri edifici:** rudere

Rilievi fotografici

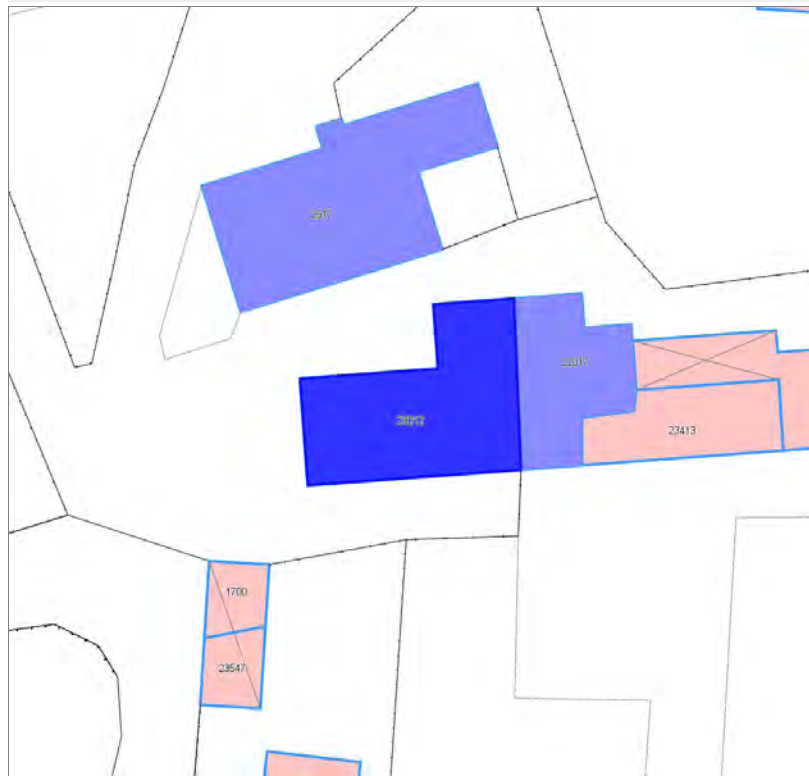


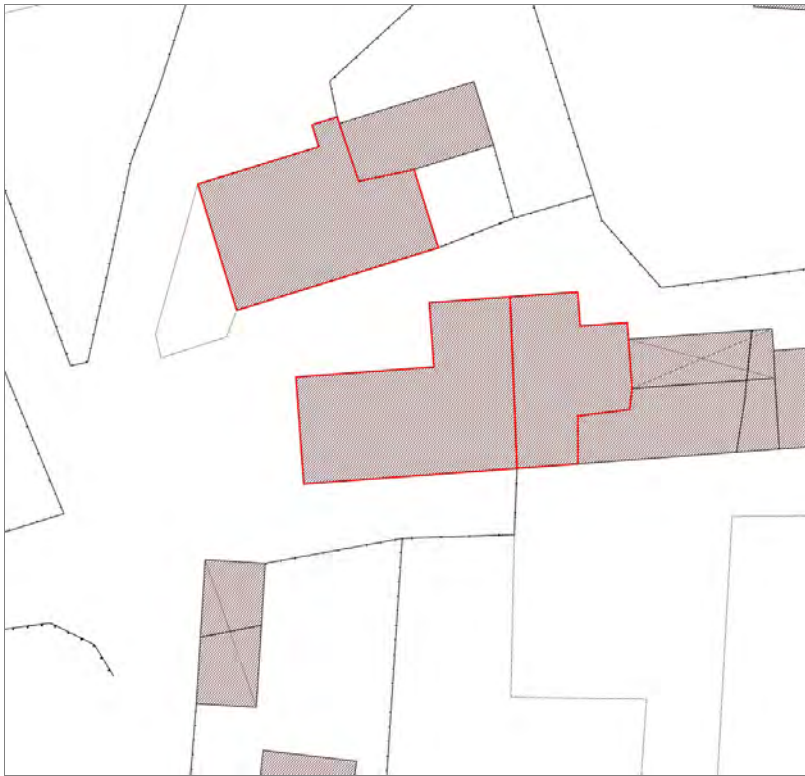
FOTO n° 4711 (edificio 8453)



Edifici associati alla Scheda:

ID 29212





Informazioni sulla Scheda

Informazioni sulla Scheda

- **Data rilevazione** 02/09/2019
- **Località** CARIGNANO
- **Denominazione** Via Porcaresi

Informazioni sull'Edificio 29212

- **Usò prevalente:** residenziale
- **Usi presenti:** residenziale permanente
- **Numero alloggi:** 1

Edifici di impianto storico

- **Edifici con tipologie edilizie di base:** edilizia con tipologia incerta ottenuta per trasformazioni di edifici più antichi

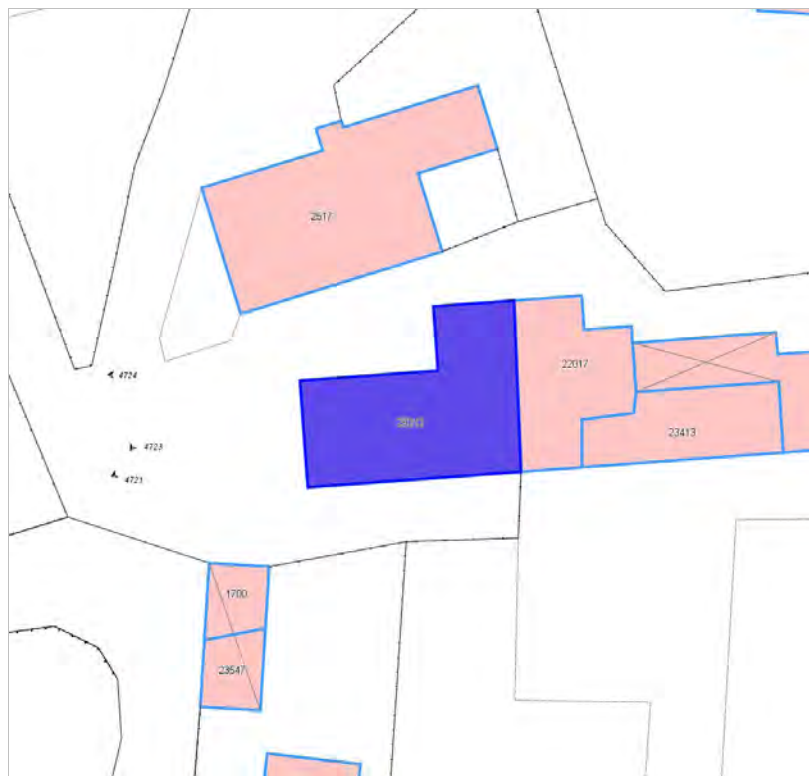


FOTO n° 4721 (edificio 29212)

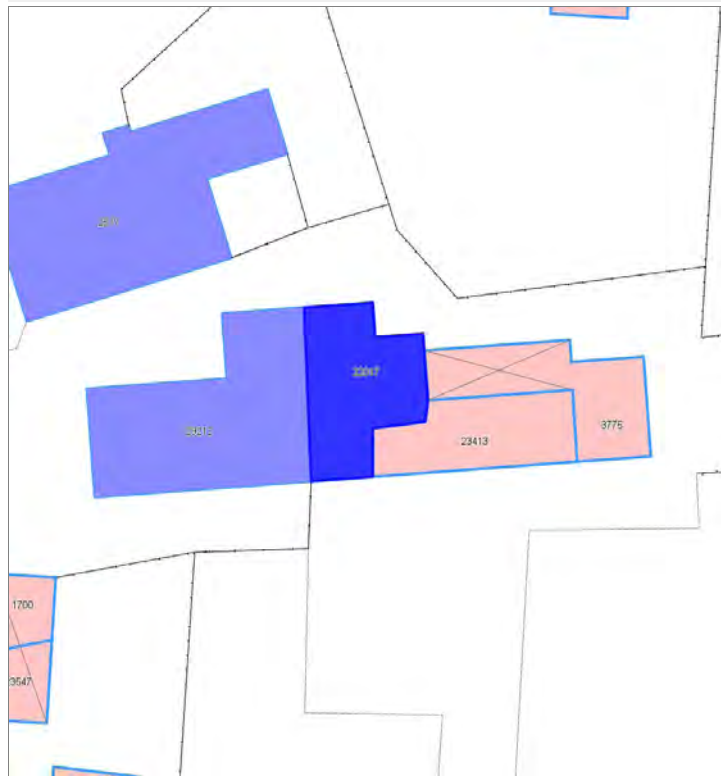


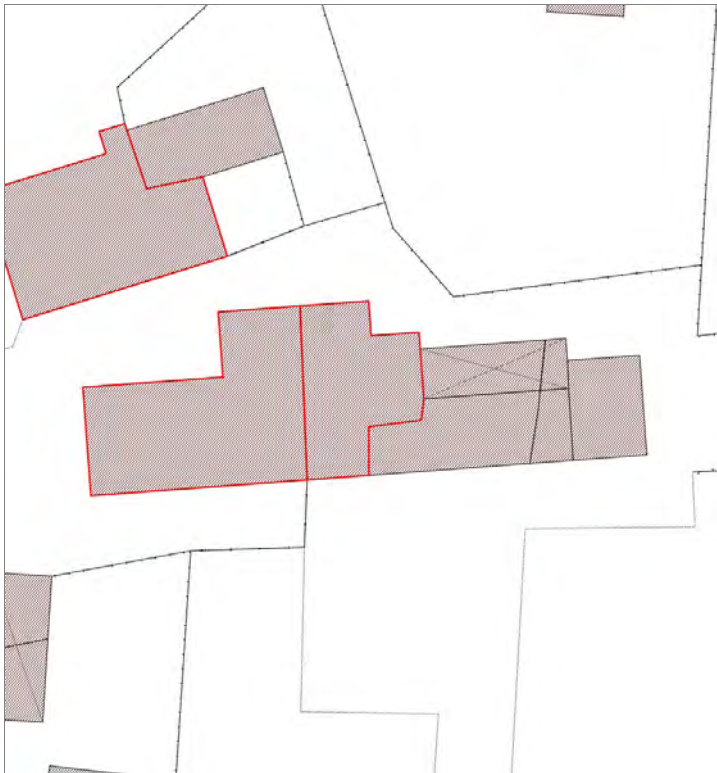
FOTO n° 4724 (edificio 29212)



Edifici associati alla Scheda:

ID 22017





Informazioni sulla Scheda

Informazioni sulla Scheda

- **Data rilevazione** 02/09/2019
- **Non rilevabile:** Non Autorizzato dai proprietari
- **Località** CARIGNANO
- **Denominazione** Via Porcaresi

Informazioni sull'Edificio 22017

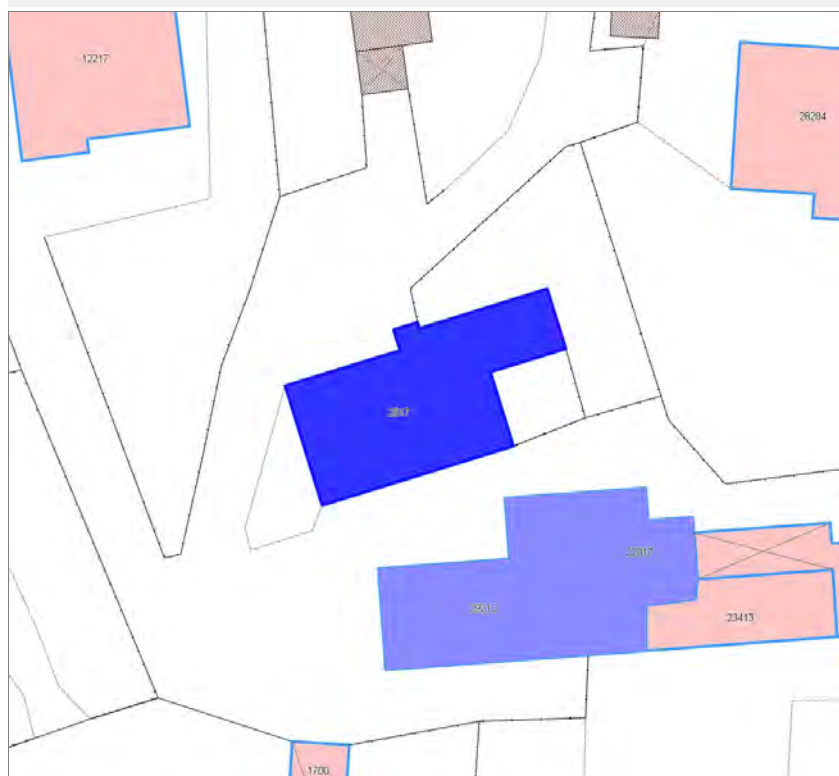
- **Usò prevalente:** residenziale
- **Usi presenti:** residenziale permanente
- **Numero alloggi:** 1

Edifici di impianto storico

- **Edifici di matrice rurale:** fienili, stalle, manufatti di rimessaggio, ecc.

Edifici associati alla Scheda:

ID 2517





Informazioni sulla Scheda

Informazioni sulla Scheda

- **Data rilevazione** 02/09/2019
- **Località** CARIGNANO
- **Denominazione** Via Porcaresi

Informazioni sull'Edificio 2517

- **Usò prevalente:** residenziale
- **Usi presenti:** residenziale permanente
- **Numero alloggi:** 4

Edifici di impianto storico

- **Edifici con tipologie edilizie di base:** edifici con preminenza dei caratteri "in schiera"

Rilievi fotografici



FOTO n° 4723 (edificio 2517)



Edifici associati alla Scheda:

ID 17358





Informazioni sulla Scheda

Informazioni sulla Scheda

- **Data rilevazione** 02/09/2019
- **Località** AI BUCHIGNANI
- **Denominazione** Via Porcaresi

Informazioni sull'Edificio 17358

- **Usò prevalente:** residenziale
- **Usi presenti:** accessorio; residenziale permanente
- **Numero alloggi:** 1

Edifici di impianto storico

- **Edifici con tipologie edilizie di base:** edifici con preminenza dei caratteri "in linea"



FOTO n° 4629 (edificio 17358)



Edifici associati alla Scheda:
ID 41649





Informazioni sulla Scheda

Informazioni sulla Scheda

- **Data rilevazione** 02/09/2019
- **Località** CARIGNANO
- **Denominazione** Via del Generale

Informazioni sull'Edificio 41649

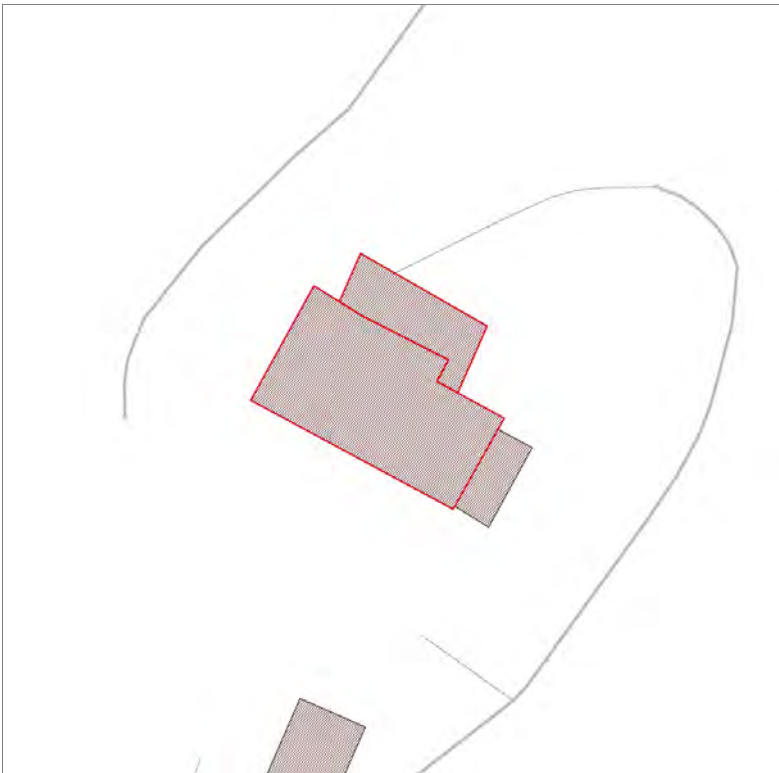
- **Uso prevalente:** non rilevabile

Manufatti e altri edifici

- **Accessori:** ripostigli, rimessaggi, box

Edifici associati alla Scheda:
ID 28195





Informazioni sulla Scheda

Informazioni sulla Scheda

- **Data rilevazione** 03/09/2019
- **Non rilevabile:** Presenza di cani liberi lungo la strada
- **Località** A MORCA

Informazioni sull'Edificio 28195

- **Uso prevalente:** non rilevabile

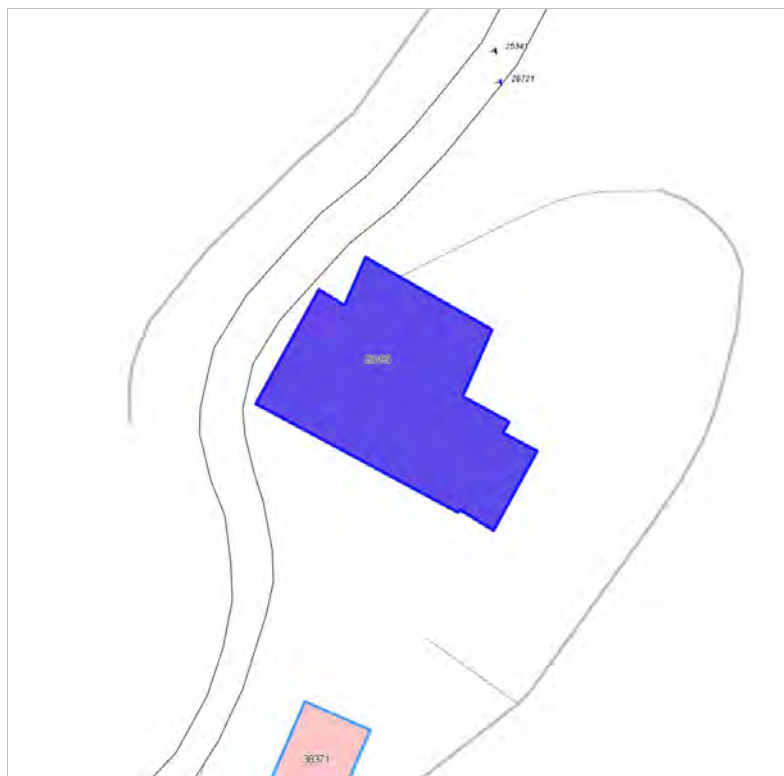


FOTO n° 26721 (scheda)



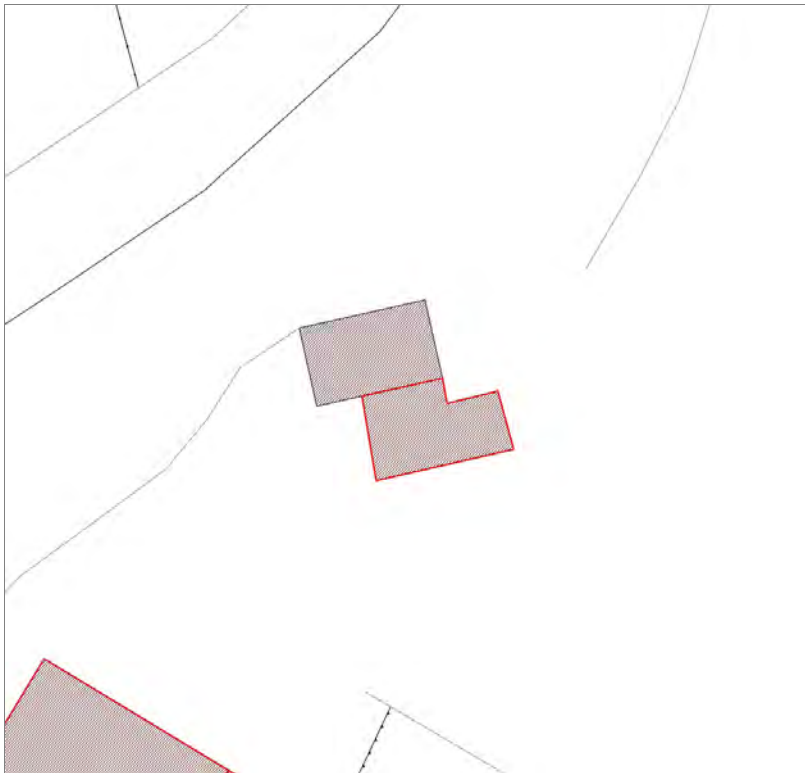
FOTO n° 25341 (edificio 28195)



Edifici associati alla Scheda:

ID 24602





Informazioni sulla Scheda

Informazioni sulla Scheda

- **Data rilevazione** 03/09/2019
- **Non rilevabile:** Presenza di cani liberi lungo la strada
- **Località** A MORCA

Informazioni sull'Edificio 24602

- **Uso prevalente:** non rilevabile

Edifici associati alla Scheda:
ID 20299





Informazioni sulla Scheda

Informazioni sulla Scheda

- **Data rilevazione** 03/09/2019
- **Non rilevabile:** Presenza di cani liberi lungo la strada
- **Località** A MORCA

Informazioni sull'Edificio 20299

- **Usò prevalente:** non rilevabile

Edificati Minori associati alla Scheda:
ID 2320





Informazioni sulla Scheda

Informazioni sulla Scheda

- **Data rilevazione** 03/09/2019
- **Non rilevabile:** Non accessibile a causa della presenza di cani
- **Località** PALMATA
- **Denominazione** Villaterzi

Informazioni sull'Edificato Minore 2320

Edifici associati alla Scheda:

ID 11991 | ID 42376





Informazioni sulla Scheda

Informazioni sulla Scheda

- **Data rilevazione** 03/09/2019
- **Località** PALMATA
- **Denominazione** Villaterzi

Informazioni sull'Edificio 11991

- **Usi prevalente:** residenziale
- **Usi presenti:** residenziale permanente
- **Numero alloggi:** 3

Edifici di impianto storico

- **Edifici di matrice rurale:** casa colonica isolata

Informazioni sull'Edificio 42376

- **Usi prevalente:** accessorio
- **Usi presenti:** accessorio

Manufatti e altri edifici

- **Accessori:** ripostigli, rimessaggi, box



FOTO n° 26750 (scheda)



FOTO n° 26751 (scheda)



FOTO n° 26754 (scheda)



FOTO n° 23860 (edificio 11991)



FOTO n° 23861 (edificio 11991)



FOTO n° 26730 (edificio 11991)



FOTO n° 26732 (edificio 11991)

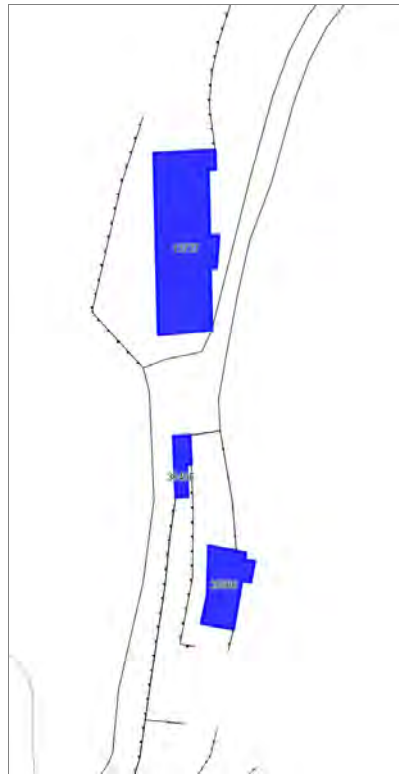


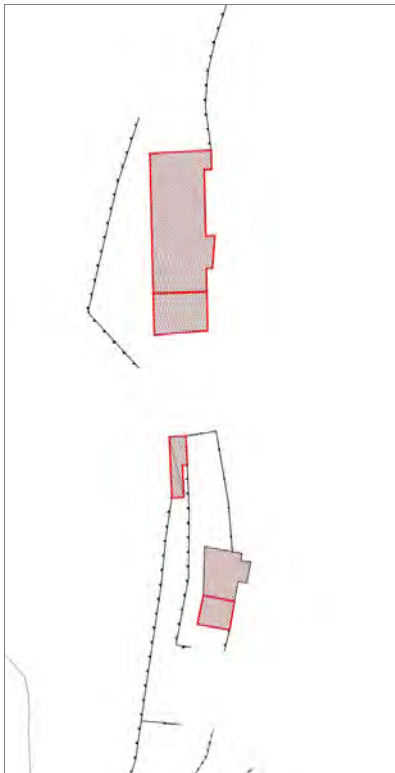
FOTO n° 26742 (edificio 42376)



Edifici associati alla Scheda:

ID 13727 ID 25566 ID 38495





Informazioni sulla Scheda

Informazioni sulla Scheda

- **Data rilevazione** 03/09/2019
- **Località** PALMATA
- **Denominazione** Via Badia di Palmata

Informazioni sull'Edificio 13727

- **Uso prevalente:** residenziale
- **Usi presenti:** residenziale permanente
- **Numero alloggi:** 1

Edifici di impianto storico

- **Edifici di matrice rurale:** casa colonica isolata

Informazioni sull'Edificio 25566

- **Uso prevalente:** accessorio
- **Usi presenti:** accessorio

Manufatti e altri edifici

- **Accessori:** altro

Informazioni sull'Edificio 38495

- **Uso prevalente:** accessorio
- **Usi presenti:** accessorio

Manufatti e altri edifici

- **Accessori:** altro

Rilievi fotografici



FOTO n° 26791 (scheda)



FOTO n° 26792 (scheda)



FOTO n° 26793 (scheda)



FOTO n° 26794 (scheda)



FOTO n° 23854 (edificio 13727)



FOTO n° 26782 (edificio 13727)



FOTO n° 26783 (edificio 13727)



FOTO n° 26784 (edificio 13727)



FOTO n° 26785 (edificio 13727)



FOTO n° 26786 (edificio 13727)



FOTO n° 26787 (edificio 13727)



FOTO n° 23855 (edificio 25566)



FOTO n° 26788 (edificio 38495)



FOTO n° 26789 (edificio 38495)



FOTO n° 26790 (edificio 38495)



Edifici associati alla Scheda:

ID 12997 | ID 28261 | ID 28262





Informazioni sulla Scheda

Informazioni sulla Scheda

- **Data rilevazione** 03/09/2019
- **Località** PALMATA
- **Denominazione** Via Badia di Palmata

Informazioni sull'Edificio 12997

- **Usi prevalenti:** accessorio
- **Usi presenti:** accessorio

Manufatti e altri edifici

- **Accessori:** ripostigli, rimessaggi, box

Informazioni sull'Edificio 28261

- **Usi prevalenti:** accessorio
- **Usi presenti:** accessorio

Manufatti e altri edifici

- **Accessori:** altro

Informazioni sull'Edificio 28262

- **Usi prevalenti:** residenziale
- **Usi presenti:** residenziale permanente
- **Numero alloggi:** 1

Edifici di impianto storico

- **Edifici con tipologie edilizie di base:** edifici con preminenza dei caratteri "in linea"



FOTO n° 26822 (scheda)



FOTO n° 26823 (scheda)




FOTO n° 26805 (edificio 12997)



FOTO n° 26807 (edificio 28261)



FOTO n° 26810 (edificio 28261)



FOTO n° 23856 (edificio 28262)



FOTO n° 26795 (edificio 28262)



FOTO n° 26796 (edificio 28262)



Edifici associati alla Scheda:
ID 6013





Informazioni sulla Scheda

Informazioni sulla Scheda

- **Data rilevazione** 03/09/2019
- **Località** PALMATA
- **Denominazione** Via del fontino

Informazioni sull'Edificio 6013

- **Usi prevalenti:** accessorio
- **Usi presenti:** accessorio

Manufatti e altri edifici

- **Accessori:** altro

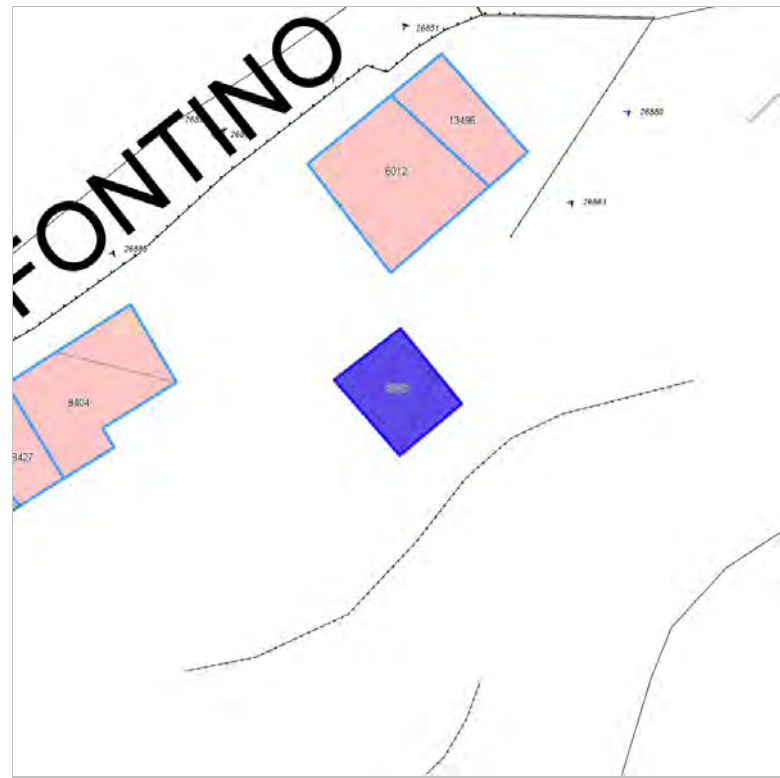


FOTO n° 26878 (scheda)



FOTO n° 26880 (scheda)



FOTO n° 26882 (scheda)



FOTO n° 26863 (edificio 6013)

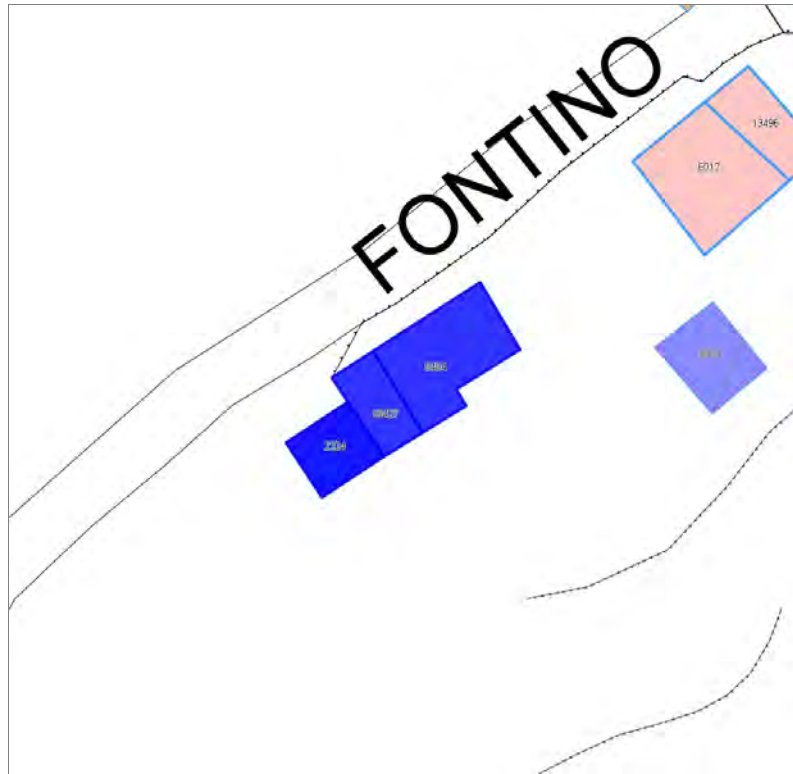


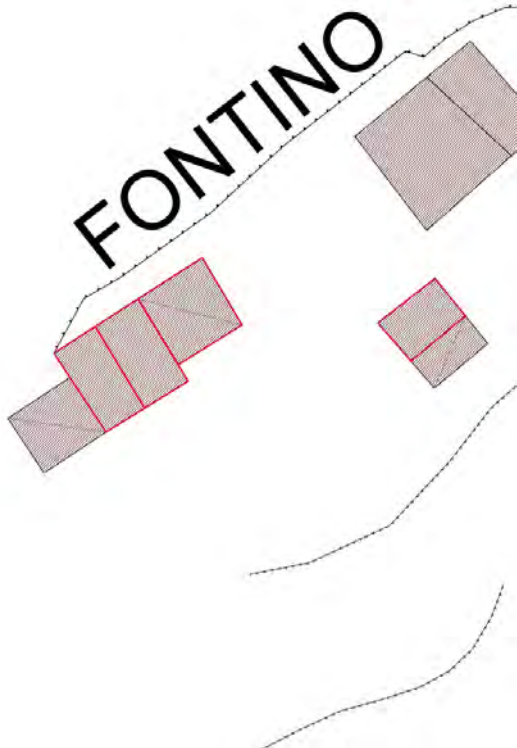
Edifici associati alla Scheda:

ID 8404 | ID 18427

Edificati Minori associati alla Scheda:

ID 2324





Informazioni sulla Scheda

Informazioni sulla Scheda

- **Data rilevazione** 03/09/2019
- **Località** PALMATA
- **Denominazione** Via del fontino

Informazioni sull'Edificio 8404

- **Usi prevalenti:** accessorio
- **Usi presenti:** accessorio

Edifici di impianto storico

- **Edifici di matrice rurale:** fienili, stalle, manufatti di rimessaggio, ecc.

Informazioni sull'Edificio 18427

- **Usi prevalenti:** residenziale
- **Usi presenti:** residenziale permanente
- **Numero alloggi:** 1

Edifici di impianto storico

- **Edifici di matrice rurale:** fienili, stalle, manufatti di rimessaggio, ecc.

Informazioni sull'Edificato Minore 2324

Tipo
tettoia

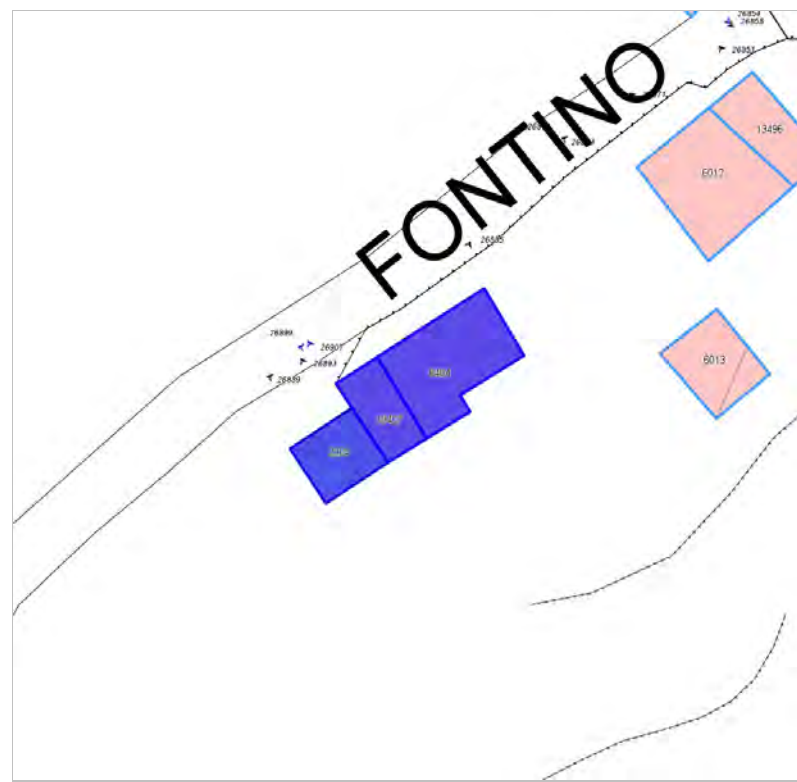


FOTO n° 26899 (scheda)



FOTO n° 26907 (scheda)



FOTO n° 26885 (edificio 8404)




FOTO n° 26889 (edificio 18427)



FOTO n° 26893 (edificio minore 2324)



Edifici associati alla Scheda:

ID 31772 | ID 36105 | ID 39642 | ID 42379 | ID 42380





Informazioni sulla Scheda

Informazioni sulla Scheda

- **Data rilevazione** 03/09/2019
- **Località** PALMATA
- **Denominazione** Via del fontino

Informazioni sull'Edificio 31772

- **Usi prevalenti:** accessorio
- **Usi presenti:** accessorio

Manufatti e altri edifici

- **Accessori:** ripostigli, rimessaggi, box

Informazioni sull'Edificio 36105

- **Usi prevalenti:** accessorio
- **Usi presenti:** accessorio

Manufatti e altri edifici

- **Accessori:** ripostigli, rimessaggi, box

Informazioni sull'Edificio 39642

- **Usi prevalenti:** residenziale
- **Usi presenti:** residenziale permanente
- **Numero alloggi:** 3

Edifici di impianto storico

- **Edifici con tipologie edilizie di base:** edifici con preminenza dei caratteri "in linea"

Informazioni sull'Edificio 42379

- **Usi prevalenti:** residenziale
- **Usi presenti:** residenziale permanente
- **Numero alloggi:** 1

Edifici di impianto storico

- **Edifici con tipologie edilizie di base:** edifici con preminenza dei caratteri "in linea"

Informazioni sull'Edificio 42380

- **Usi prevalenti:** residenziale
- **Usi presenti:** residenziale permanente
- **Numero alloggi:** 2

Manufatti e altri edifici

- **Edifici con caratteri conformi all'edificato tradizionale e/o preesistente:** a carattere non specialistico (di base)



FOTO n° 26945 (scheda)



FOTO n° 26946 (scheda)



FOTO n° 26949 (scheda)



FOTO n° 26952 (scheda)



FOTO n° 23865 (edificio 31772)



FOTO n° 26937 (edificio 36105)



FOTO n° 26938 (edificio 36105)



FOTO n° 26912 (edificio 39642)



FOTO n° 26915 (edificio 39642)



FOTO n° 26914 (edificio 42379)



FOTO n° 26920 (edificio 42379)



FOTO n° 26921 (edificio 42379)



FOTO n° 26923 (edificio 42379)



FOTO n° 26925 (edificio 42380)



Edifici associati alla Scheda:

ID 19618

Edificati Minori associati alla Scheda:

ID 2329





Informazioni sulla Scheda

Informazioni sulla Scheda

- **Data rilevazione** 03/09/2019
- **Località** PALMATA
- **Denominazione** Via del fontino

Informazioni sull'Edificio 19618

- **Usò prevalente:** residenziale
- **Usi presenti:** residenziale permanente
- **Numero alloggi:** 1

Edifici di impianto storico

- **Edifici con tipologie edilizie di base:** edilizia con tipologia incerta ottenuta per trasformazioni di edifici più antichi

Informazioni sull'Edificato Minore 2329

Tipo

baracca, manufatto precario



FOTO n° 26966 (scheda)



FOTO n° 26970 (scheda)



FOTO n° 23866 (edificio 19618)



FOTO n° 26956 (edificio 19618)



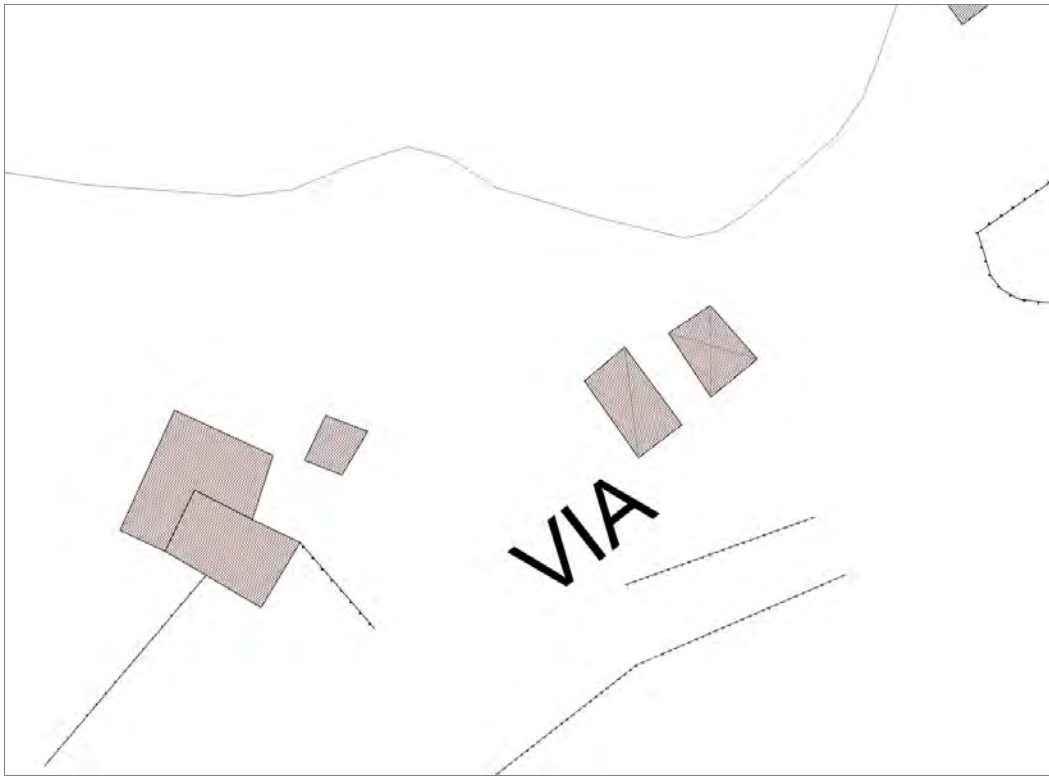
FOTO n° 26964 (edificato minore 2329)



Edifici associati alla Scheda:

ID 207 ID 23428 ID 35169





Informazioni sulla Scheda

Informazioni sulla Scheda

- **Data rilevazione** 03/09/2019
- **Località** PALMATA
- **Denominazione** Via del fontino

Informazioni sull'Edificio 207

- **Usi prevalenti:** accessorio
- **Usi presenti:** accessorio

Manufatti e altri edifici

- **Accessori:** garage

Informazioni sull'Edificio 23428

- **Usi prevalenti:** accessorio
- **Usi presenti:** accessorio

Manufatti e altri edifici

- **Accessori:** forni

Informazioni sull'Edificio 35169

- **Usi prevalenti:** accessorio
- **Usi presenti:** accessorio

Manufatti e altri edifici

- **Accessori:** garage



FOTO n° 26992 (scheda)



FOTO n° 26994 (scheda)



FOTO n° 26995 (scheda)



FOTO n° 26984 (edificio 207)



FOTO n° 26977 (edificio 23428)



FOTO n° 26987 (edificio 35169)



Edifici associati alla Scheda:

ID 3007





Informazioni sulla Scheda

Informazioni sulla Scheda

- **Data rilevazione** 03/09/2019
- **Località** PALMATA
- **Denominazione** Via di Palmata

Informazioni sull'Edificio 3007

- **Usò prevalente:** residenziale
- **Usi presenti:** residenziale permanente
- **Numero alloggi:** 1

Edifici di impianto storico

- **Edifici con tipologie edilizie di base:** edifici con preminenza dei caratteri "in schiera"



FOTO n° 27039 (scheda)



FOTO n° 22551 (edificio 3007)



FOTO n° 22552 (edificio 3007)



FOTO n° 22556 (edificio 3007)



FOTO n° 22557 (edificio 3007)



Edifici associati alla Scheda:

ID 586 | ID 587 | ID 8280 | ID 15758 | ID 15928 | ID 15929





Informazioni sulla Scheda

Informazioni sulla Scheda

- **Data rilevazione** 03/09/2019
- **Non rilevabile:** Non accessibile
- **Località** PALMATA
- **Denominazione** Via di palmata

Informazioni sull'Edificio 586

- **Usò prevalente:** non rilevabile

Informazioni sull'Edificio 587

- **Usò prevalente:** non rilevabile

Informazioni sull'Edificio 8280

- **Usò prevalente:** non rilevabile

Informazioni sull'Edificio 15758

- **Usò prevalente:** non rilevabile

Informazioni sull'Edificio 15928

- **Usò prevalente:** non rilevabile

Informazioni sull'Edificio 15929

- **Usò prevalente:** non rilevabile



FOTO n° 27055 (scheda)



FOTO n° 22559 (edificio 8280)



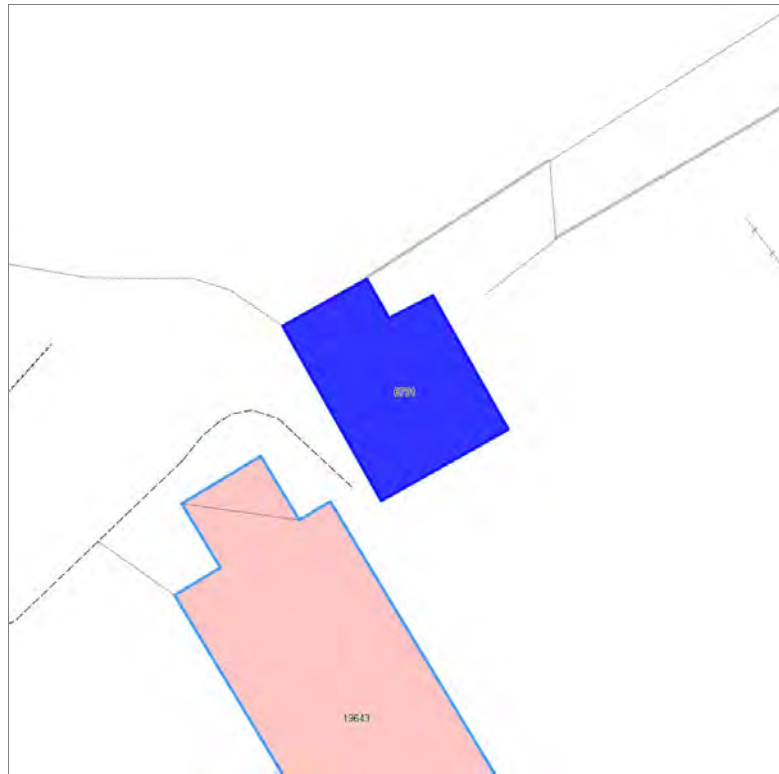
FOTO n° 22560 (edificio 15758)

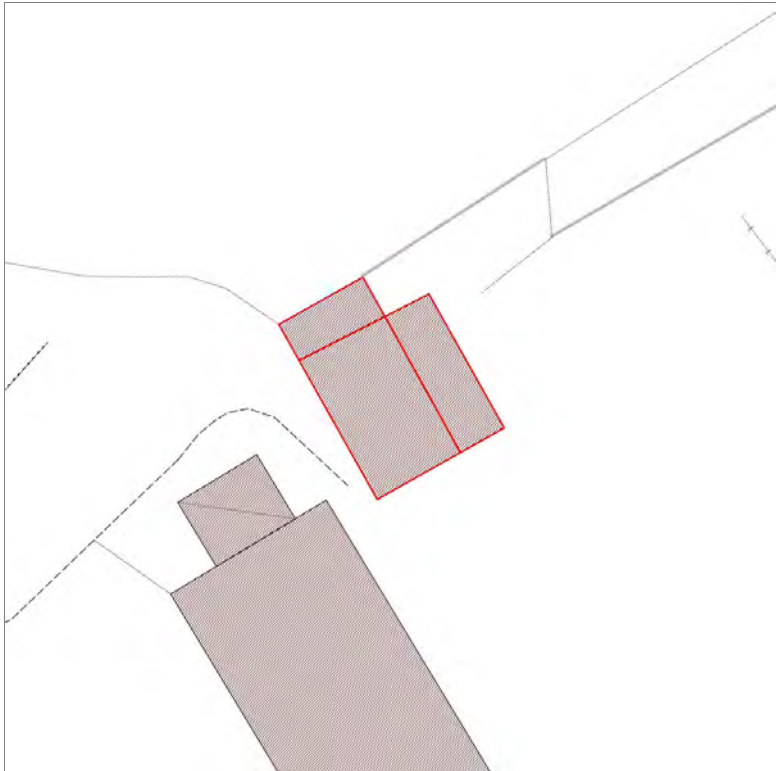


FOTO n° 22558 (edificio 15929)



Edifici associati alla Scheda:
ID 6791





Informazioni sulla Scheda

Informazioni sulla Scheda

- **Data rilevazione** 03/09/2019
- **Non rilevabile:** Non accessibile
- **Località** PALMATA
- **Denominazione** Via di Palmata

Informazioni sull'Edificio 6791

- **Usò prevalente:** non rilevabile

Edifici associati alla Scheda:

ID 26906 ID 26907





Informazioni sulla Scheda

Informazioni sulla Scheda

- **Data rilevazione** 03/09/2019
- **Località** PALMATA
- **Denominazione** Via di palmata

Informazioni sull'Edificio 26906

- **Usi prevalente:** accessorio
- **Usi presenti:** accessorio

Manufatti e altri edifici

- **Accessori:** ripostigli, rimessaggi, box

Informazioni sull'Edificio 26907

- **Usi prevalente:** residenziale
- **Usi presenti:** residenziale permanente
- **Numero alloggi:** 1

Edifici di impianto storico

- **Edifici con tipologie edilizie non di base:** villini



FOTO n° 27069 (scheda)



FOTO n° 27072 (edificio 26906)



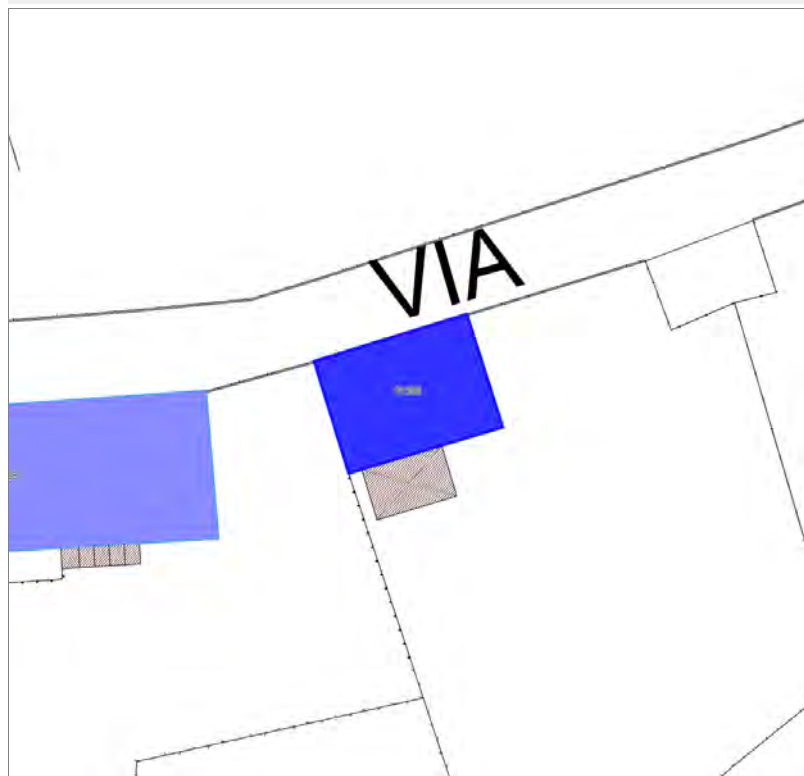
FOTO n° 22550 (edificio 26907)

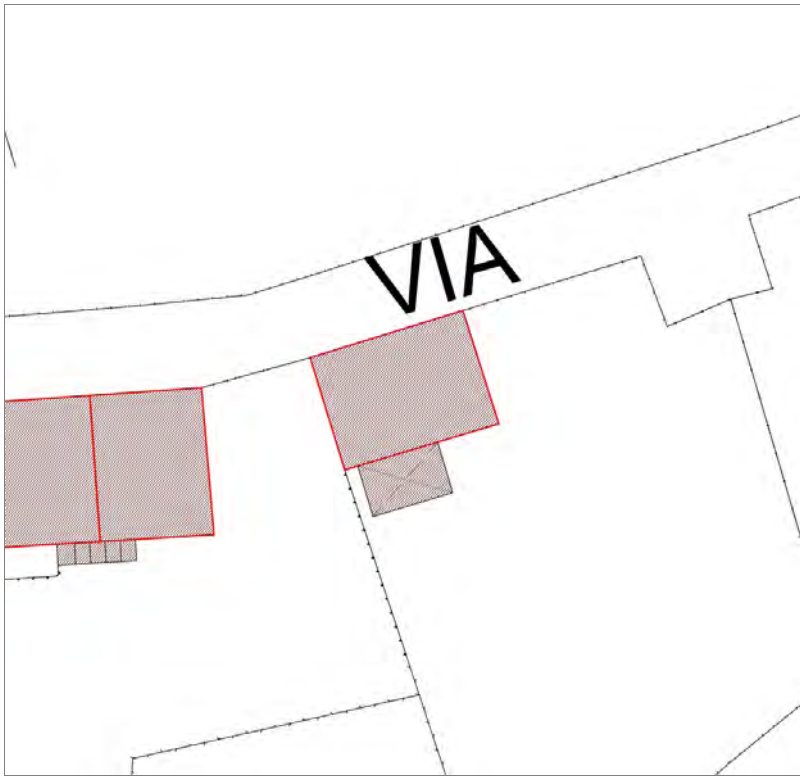


FOTO n° 27066 (edificio 26907)



Edifici associati alla Scheda:
ID 31396





Informazioni sulla Scheda

Informazioni sulla Scheda

- **Data rilevazione** 03/09/2019
- **Località** PALMATA
- **Denominazione** Via di palmata

Informazioni sull'Edificio 31396

- **Usi prevalenti:** residenziale
- **Usi presenti:** residenziale permanente
- **Numero alloggi:** 1

Edifici di impianto storico

- **Edifici di matrice rurale:** casa colonica isolata

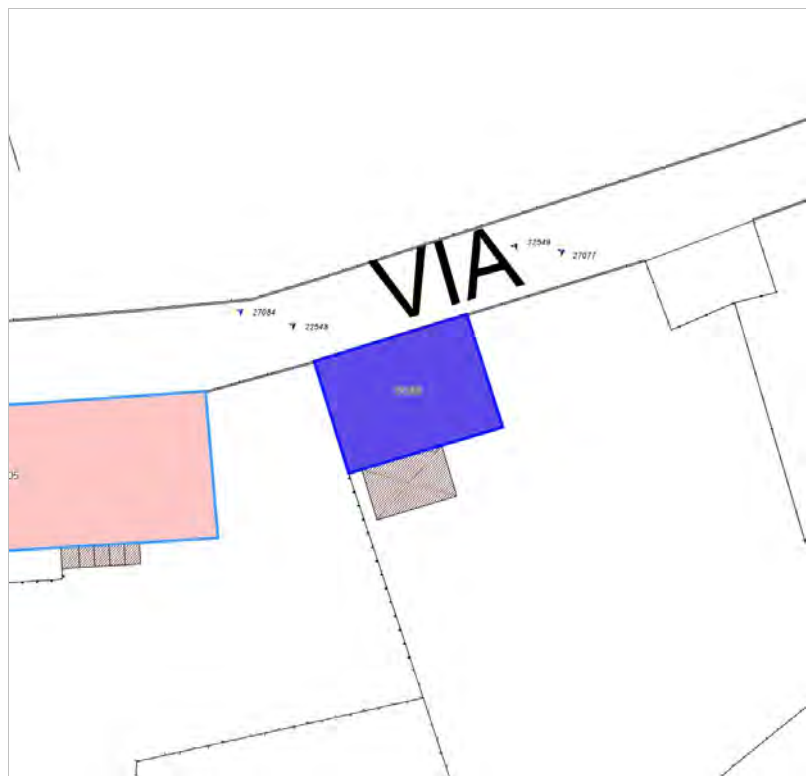


FOTO n° 27077 (scheda)



FOTO n° 22549 (edificio 31396)



Edifici associati alla Scheda:

ID 4605





Informazioni sulla Scheda

Informazioni sulla Scheda

- **Data rilevazione** 03/09/2019
- **Località** PALMATA
- **Denominazione** Via di palmata

Informazioni sull'Edificio 4605

- **Usò prevalente:** residenziale
- **Usi presenti:** residenziale permanente
- **Numero alloggi:** 4

- Edifici di impianto storico**
 - **Edifici di matrice rurale:** casa padronale

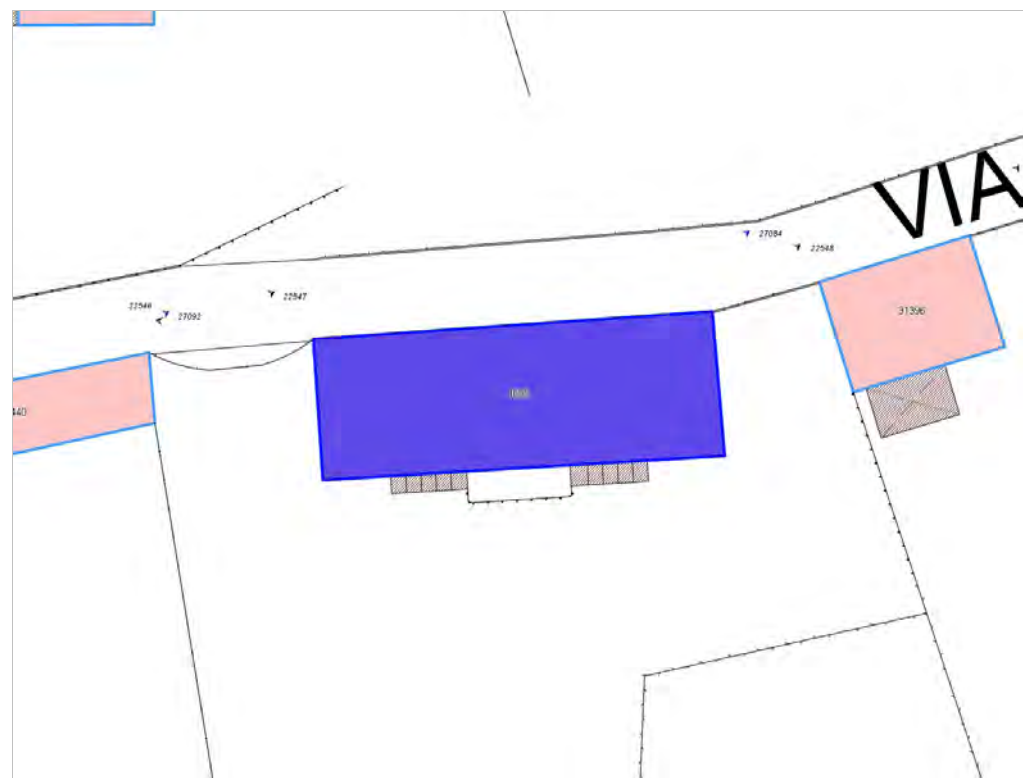



FOTO n° 27084 (scheda)



FOTO n° 22546 (edificio 4605)



FOTO n° 22548 (edificio 4605)



Edifici associati alla Scheda:
ID 17440





Informazioni sulla Scheda

Informazioni sulla Scheda

- **Data rilevazione** 03/09/2019
- **Non rilevabile:** Non accessibile
- **Località** PALMATA
- **Denominazione** Via di palmata

Informazioni sull'Edificio 17440

- **Usò prevalente:** non rilevabile

Rilievi fotografici



FOTO n° 27092 (scheda)



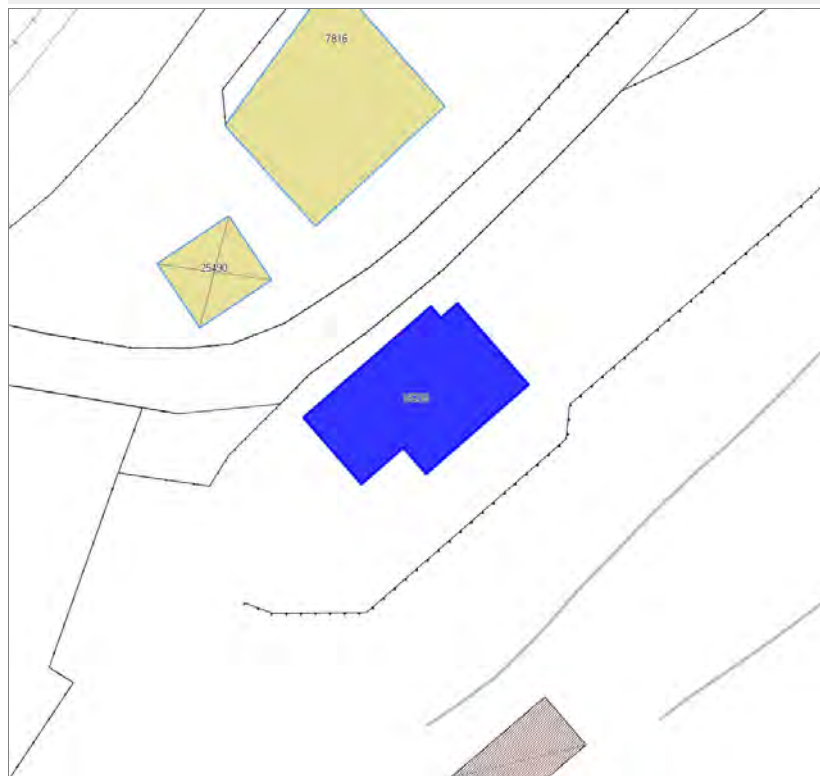
FOTO n° 22545 (edificio 17440)



FOTO n° 22547 (edificio 17440)



Edifici associati alla Scheda:
ID 16239





Informazioni sulla Scheda

Informazioni sulla Scheda

- **Data rilevazione** 03/09/2019
- **Località** PALMATA
- **Denominazione** Via di tramonte

Informazioni sull'Edificio 16239

- **Usò prevalente:** residenziale
- **Usi presenti:** residenziale permanente
- **Numero alloggi:** 1

Edifici di impianto storico

- **Edifici di matrice rurale:** casa colonica isolata



FOTO n° 27099 (scheda)



FOTO n° 25705 (edificio 16239)



FOTO n° 25706 (edificio 16239)



Edifici associati alla Scheda:
ID 16701 | ID 16702





Informazioni sulla Scheda

Informazioni sulla Scheda

- **Data rilevazione** 03/09/2019
- **Località** PONTE A MORIANO
- **Denominazione** Via di vinchiana

Informazioni sull'Edificio 16701

- **Usò prevalente:** non rilevabile

Informazioni sull'Edificio 16702

- **Usò prevalente:** non in uso
- **Usi presenti:** non in uso

Edifici di impianto storico

- **Edifici con tipologie edilizie di base:** edifici con preminenza dei caratteri "in linea"

Rilievi fotografici

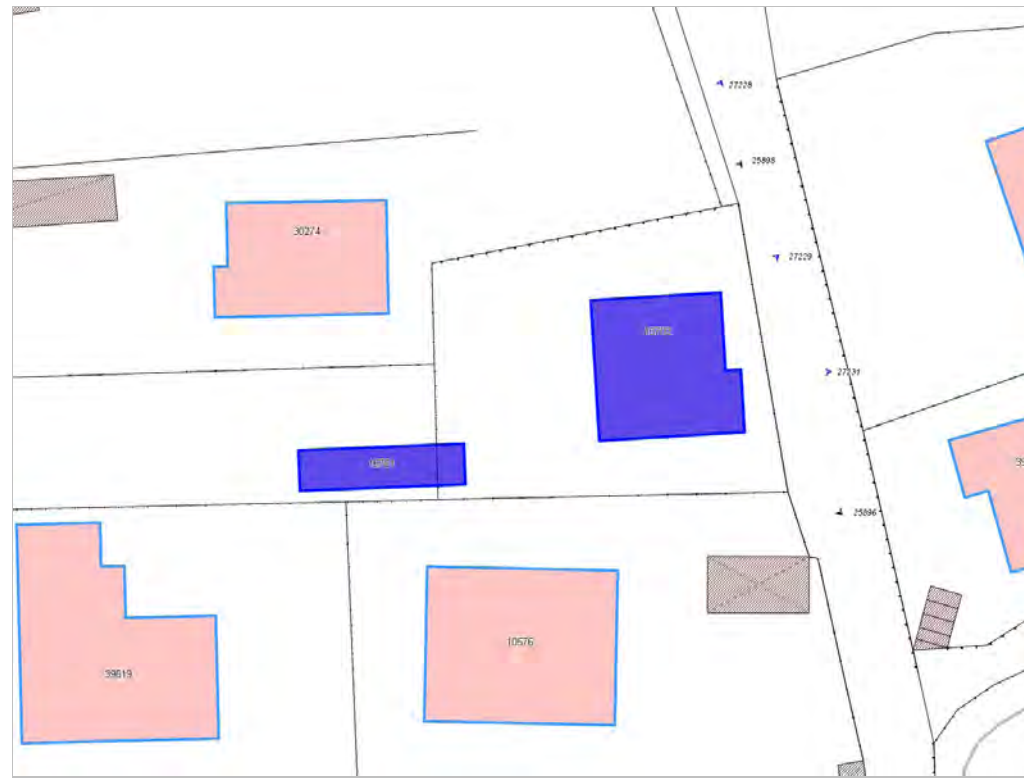


FOTO n° 27228 (scheda)



FOTO n° 27229 (scheda)



FOTO n° 27231 (scheda)



FOTO n° 25896 (edificio 16702)



FOTO n° 25898 (edificio 16702)



Report Scheda Edifici sparsi Via del bandino N°1251

Edifici associati alla Scheda:

ID 14452 | ID 19008 | ID 19874 | ID 31325 | ID 32305 | ID 34038 | ID 39850





Informazioni sulla Scheda

Informazioni sulla Scheda

- **Data rilevazione** 03/09/2019
- **Località** PONTE A MORIANO
- **Denominazione** Via del bandino

Informazioni sull'Edificio 14452

- **Usi prevalente:** accessorio
- **Usi presenti:** accessorio

Manufatti e altri edifici

- **Accessori:** ripostigli, rimessaggi, box

Informazioni sull'Edificio 19008

Informazioni sull'Edificio 19874

- **Usi prevalente:** residenziale
- **Usi presenti:** residenziale permanente
- **Numero alloggi:** 1

Edifici di impianto storico

- **Edifici con tipologie edilizie di base:** edifici con preminenza dei caratteri "in schiera"

Informazioni sull'Edificio 31325

- **Usi prevalente:** residenziale
- **Usi presenti:** residenziale permanente
- **Numero alloggi:** 1

Edifici di impianto storico

- **Edifici con tipologie edilizie di base:** edifici con preminenza dei caratteri "in schiera"

Informazioni sull'Edificio 32305

- **Usi prevalente:** residenziale
- **Usi presenti:** residenziale permanente
- **Numero alloggi:** 1

Edifici di impianto storico

- **Edifici con tipologie edilizie di base:** edifici con preminenza dei caratteri "in linea"

Informazioni sull'Edificio 34038

- **Usi prevalente:** accessorio
- **Usi presenti:** accessorio

Manufatti e altri edifici

- **Accessori:** ripostigli, rimessaggi, box

Informazioni sull'Edificio 39850

- **Usi prevalente:** accessorio
- **Usi presenti:** accessorio

Edifici di impianto storico

- **Edifici di matrice rurale:** fienili, stalle, manufatti di rimessaggio, ecc.



FOTO n° 27285 (scheda)



FOTO n° 27288 (scheda)



FOTO n° 27291 (scheda)



FOTO n° 27293 (scheda)



FOTO n° 27295 (scheda)



FOTO n° 27298 (scheda)



FOTO n° 27249 (edificio 14452)



FOTO n° 27243 (edificio 19008)



FOTO n° 27246 (edificio 19008)



FOTO n° 27269 (edificio 19874)



FOTO n° 27274 (edificio 31325)



FOTO n° 27237 (edificio 32305)



FOTO n° 27252 (edificio 39850)



FOTO n° 27253 (edificio 39850)



Edifici associati alla Scheda:
ID 7406 | ID 7407 | ID 9124 | ID 30036





Informazioni sulla Scheda

Informazioni sulla Scheda

- **Data rilevazione** 03/09/2019
- **Località** PONTE A MORIANO
- **Denominazione** Via del baldino

Informazioni sull'Edificio 7406

- **Usi prevalenti:** residenziale
- **Usi presenti:** residenziale permanente
- **Numero alloggi:** 1

Edifici di impianto storico

- **Edifici di matrice rurale:** casa colonica isolata

Informazioni sull'Edificio 7407

- **Usi prevalenti:** non rilevabile

Informazioni sull'Edificio 9124

- **Usi prevalenti:** residenziale
- **Usi presenti:** residenziale permanente
- **Numero alloggi:** 1

Edifici di impianto storico

- **Edifici di matrice rurale:** casa colonica isolata

Informazioni sull'Edificio 30036

- **Usi prevalenti:** accessorio
- **Usi presenti:** accessorio

Manufatti e altri edifici

- **Accessori:** garage



FOTO n° 27349 (scheda)



FOTO n° 27351 (scheda)



FOTO n° 27256 (edificio 7406)



FOTO n° 27258 (edificio 9124)



FOTO n° 27260 (edificio 30036)



Edifici associati alla Scheda:
ID 31778 ID 31779 ID 31780





Informazioni sulla Scheda

Informazioni sulla Scheda

- **Data rilevazione** 03/09/2019
- **Località** PONTE A MORIANO
- **Denominazione** Via San Gemignano

Informazioni sull'Edificio 31778

- **Usi prevalenti:** non rilevabile

Edifici di impianto storico

- **Edifici di matrice rurale:** fienili, stalle, manufatti di rimessaggio, ecc.

Informazioni sull'Edificio 31779

- **Usi prevalenti:** non rilevabile

Manufatti e altri edifici

- **Accessori:** altro

Informazioni sull'Edificio 31780

- **Usi prevalenti:** residenziale
- **Usi presenti:** residenziale permanente
- **Numero alloggi:** 1

Edifici di impianto storico

- **Edifici con tipologie edilizie non di base:** villini



FOTO n° 27364 (scheda)



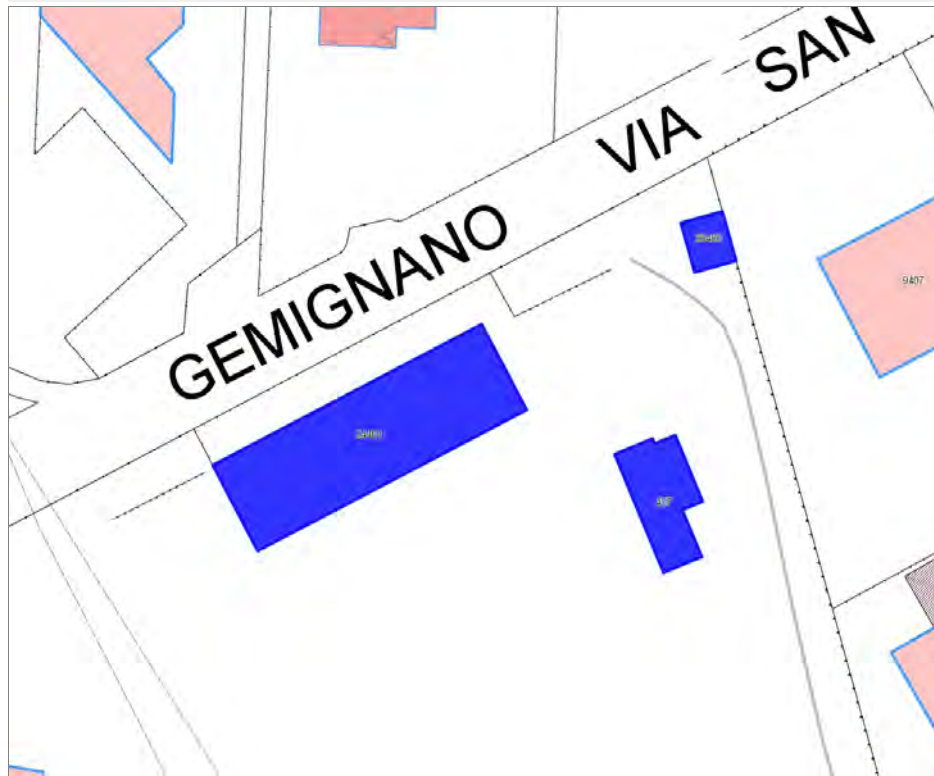
FOTO n° 25830 (edificio 31780)

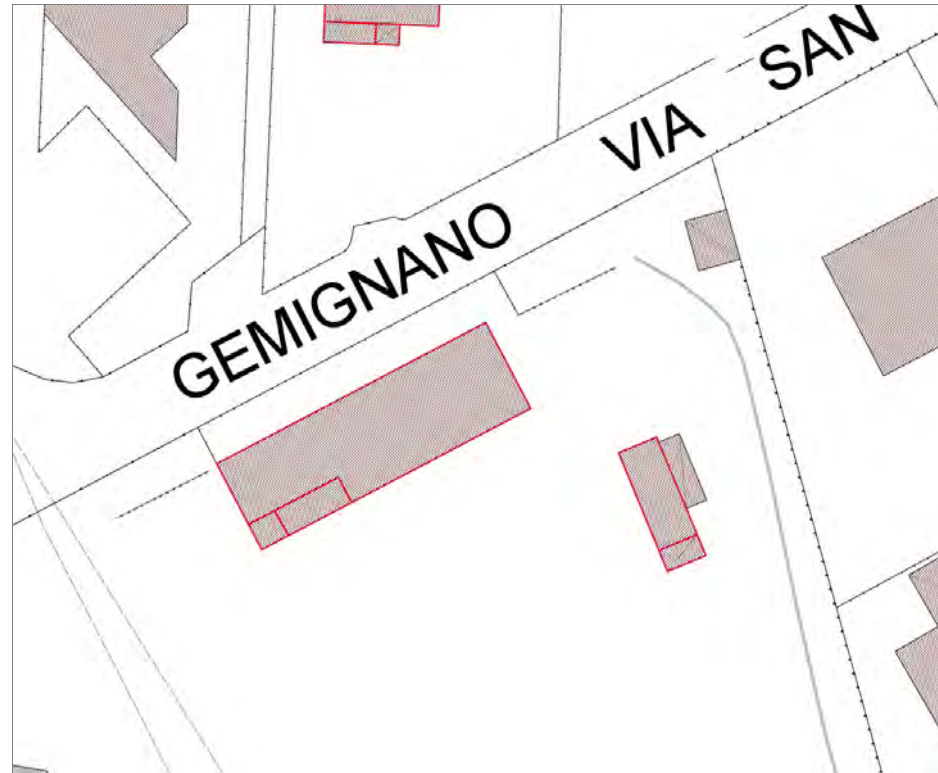


FOTO n° 25833 (edificio 31780)



Edifici associati alla Scheda:
ID 407 | ID 24461 | ID 38480





Informazioni sulla Scheda

Informazioni sulla Scheda

- **Data rilevazione** 03/09/2019
- **Località** PONTE A MORIANO
- **Denominazione** Via San Gemignano

Informazioni sull'Edificio 407

- **Usi prevalenti:** non rilevabile

Informazioni sull'Edificio 24461

- **Usi prevalenti:** turistico-ricettivo
- **Usi presenti:** residenza turistico alberghiera
- **Edifici di impianto storico**
 - **Edifici con tipologie edilizie non di base:** villini

Informazioni sull'Edificio 38480

- **Usi prevalenti:** non rilevabile

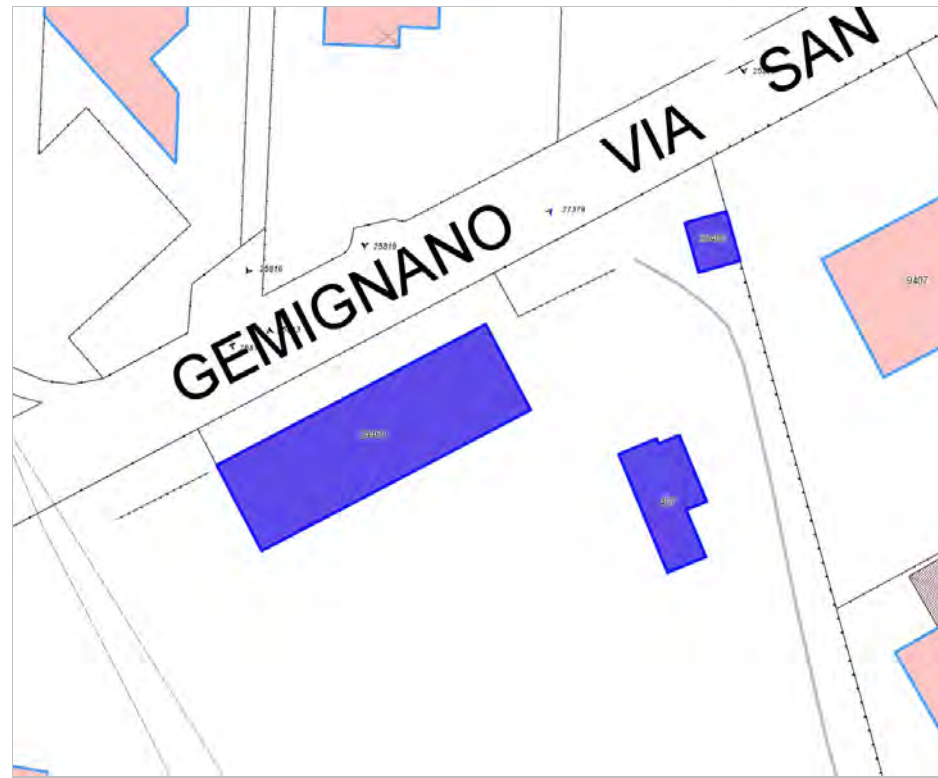


FOTO n° 27379 (scheda)



FOTO n° 25810 (edificio 24461)

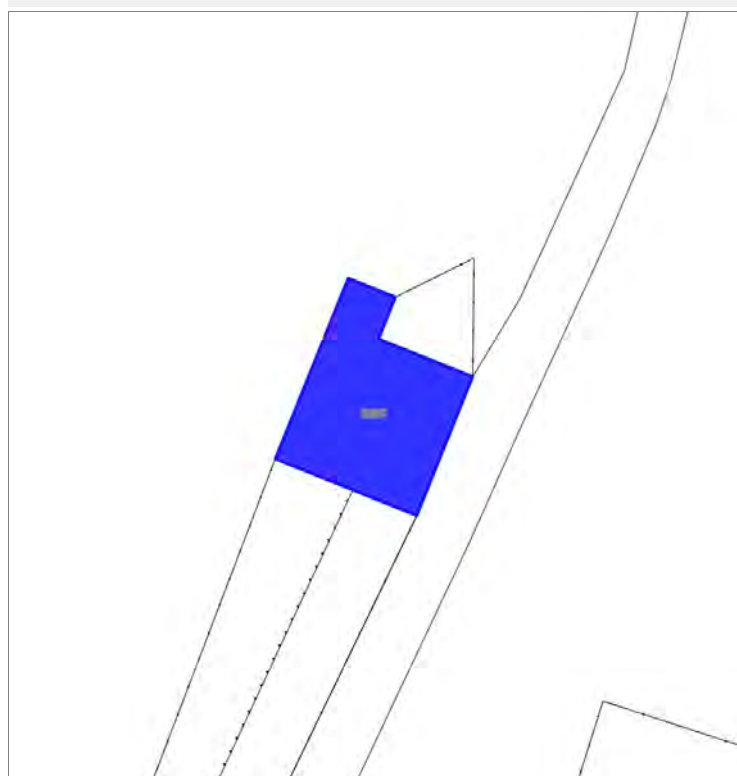


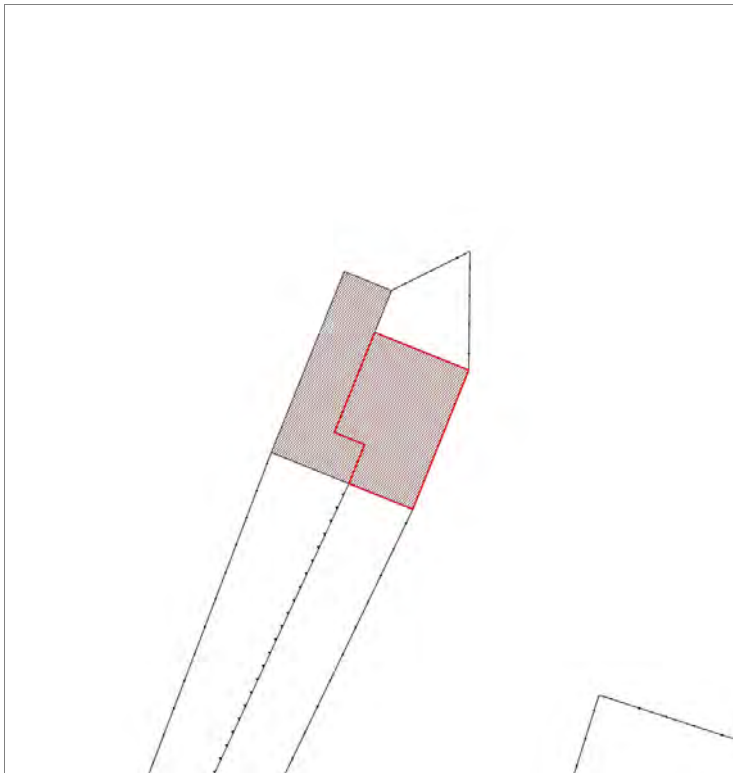
FOTO n° 25813 (edificio 24461)



Edifici associati alla Scheda:

ID 30867





Informazioni sulla Scheda

Informazioni sulla Scheda

- **Data rilevazione** 03/09/2019
- **Località** PALMATA
- **Denominazione** Via di tramonte

Informazioni sull'Edificio 30867

- **Usò prevalente:** residenziale
- **Usi presenti:** residenziale permanente
- **Numero alloggi:** 1

Edifici di impianto storico

- **Edifici di matrice rurale:** casa colonica isolata

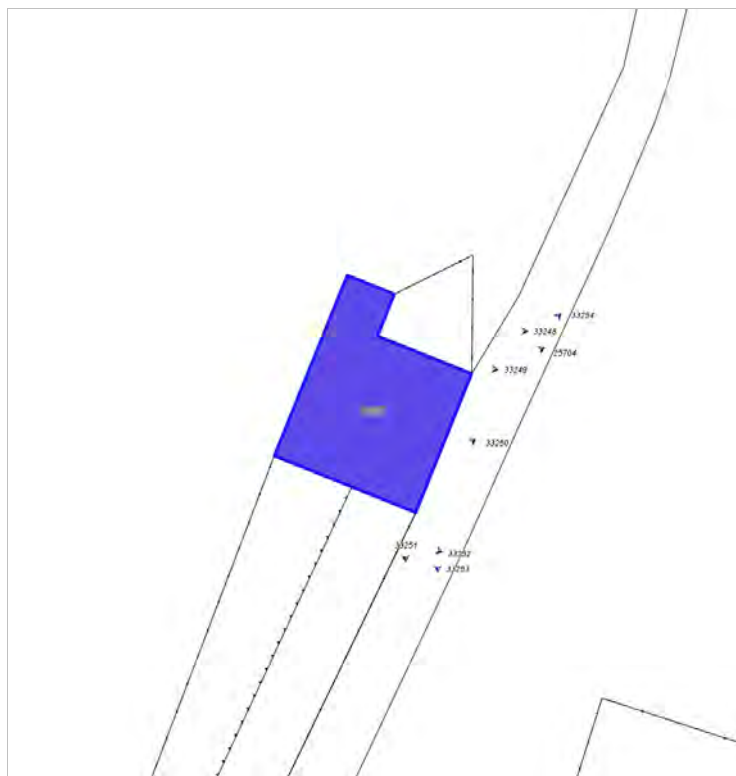


FOTO n° 33253 (scheda)



FOTO n° 33254 (scheda)



FOTO n° 25704 (edificio 30867)



FOTO n° 33248 (edificio 30867)



FOTO n° 33249 (edificio 30867)



FOTO n° 33250 (edificio 30867)



FOTO n° 33251 (edificio 30867)



FOTO n° 33252 (edificio 30867)



Edifici associati alla Scheda:

ID 4504 | ID 4505 | ID 11372 | ID 11373 | ID 11374 | ID 12112 | ID 12113

Edificati Minori associati alla Scheda:

ID 2377





Informazioni sulla Scheda

Informazioni sulla Scheda

- **Data rilevazione** 05/09/2019
- **Località** CHIATRI
- **Denominazione** LA CHIUSA

Informazioni sull'Edificio 4504

- **Usi prevalente:** non rilevabile
- **Usi presenti:** non rilevabile

Edifici di impianto storico

- **Edifici di matrice rurale:** casa colonica isolata

Informazioni sull'Edificio 4505

- **Usi prevalente:** non rilevabile
- **Usi presenti:** non rilevabile

Edifici di impianto storico

- **Edifici con tipologie edilizie non di base:** villini

Informazioni sull'Edificio 11372

- **Usi prevalente:** non rilevabile
- **Usi presenti:** non rilevabile

Edifici di impianto storico

- **Edifici di matrice rurale:** casa colonica isolata

Informazioni sull'Edificio 11373

- **Usi prevalente:** non rilevabile
- **Usi presenti:** non rilevabile

Edifici di impianto storico

- **Edifici di matrice rurale:** casa colonica isolata

Informazioni sull'Edificio 11374

- **Usi prevalente:** non rilevabile
- **Usi presenti:** non rilevabile

Edifici di impianto storico

- **Edifici di matrice rurale:** casa padronale

Informazioni sull'Edificio 12112

- **Usi prevalente:** non rilevabile
- **Usi presenti:** non rilevabile

Edifici di impianto storico

- **Edifici di matrice rurale:** casa colonica isolata

Informazioni sull'Edificio 12113

- **Usi prevalente:** non rilevabile
- **Usi presenti:** non rilevabile

Edifici di impianto storico

- **Edifici di matrice rurale:** fienili, stalle, manufatti di rimessaggio, ecc.



FOTO n° 28408 (scheda)



FOTO n° 27548 (edificio 4505)



Edifici associati alla Scheda:

ID 7185 | ID 7778 | ID 7779





Informazioni sulla Scheda

Informazioni sulla Scheda

- **Data rilevazione** 05/09/2019
- **Località** CHIATRI
- **Denominazione** Sala

Informazioni sull'Edificio 7185

- **Usi presenti:** accessorio
- **Manufatti e altri edifici**
 - **Accessori:** altro

Informazioni sull'Edificio 7778

- **Usi prevalente:** agricolo e funzioni connesse
- **Usi presenti:** agriturismo; attività produttiva agricola
- **Edifici di impianto storico**
 - **Edifici di matrice rurale:** casa colonica isolata

Informazioni sull'Edificio 7779

- **Usi prevalente:** accessorio
- **Usi presenti:** accessorio
- **Edifici di impianto storico**
 - **Edifici di matrice rurale:** casa colonica isolata

Rilievi fotografici



FOTO n° 27788 (scheda)



FOTO n° 27783 (edificio 7185)



FOTO n° 27785 (edificio 7778)



FOTO n° 27786 (edificio 7778)



FOTO n° 27787 (edificio 7778)



FOTO n° 28399 (edificio 7778)



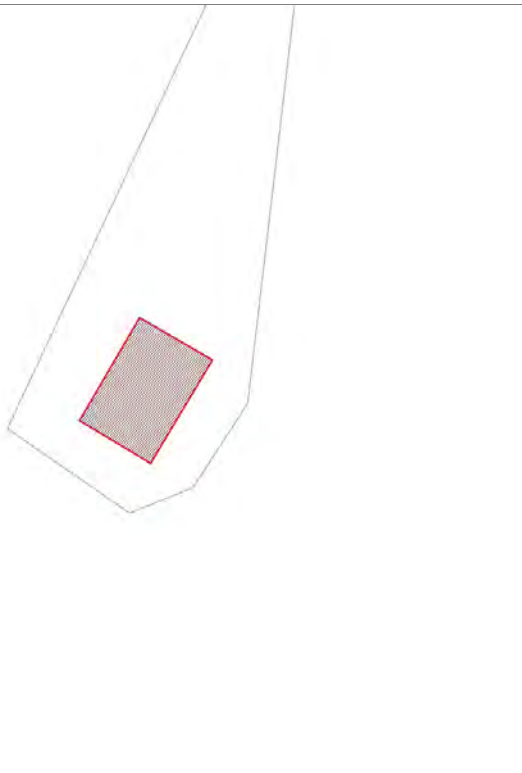
FOTO n° 27784 (edificio 7779)



Edifici associati alla Scheda:

ID 17335





Informazioni sulla Scheda

Informazioni sulla Scheda

- **Data rilevazione** 05/09/2019
- **Non rilevabile:** Strada di accesso non praticabile.
- **Località** CHIATRI
- **Denominazione** Alle Piane del Santo

Informazioni sull'Edificio 17335

- **Usò prevalente:** non rilevabile

Edifici associati alla Scheda:

ID 10031 | ID 10032 | ID 32924





Informazioni sulla Scheda

Informazioni sulla Scheda

- **Data rilevazione** 05/09/2019
- **Non rilevabile:** Non accessibile per cancello
- **Località** STABBIANO
- **Denominazione** Stabbiano

Informazioni sull'Edificio 10031

- **Usò prevalente:** non rilevabile

Informazioni sull'Edificio 10032

- **Usò prevalente:** non rilevabile

Informazioni sull'Edificio 32924

- **Usò prevalente:** non rilevabile



FOTO n° 27913 (scheda)



Edifici associati alla Scheda:

ID 355 | ID 17854 | ID 26893





Informazioni sulla Scheda

Informazioni sulla Scheda

- **Data rilevazione** 05/09/2019
- **Non rilevabile:** Non rilevabile per presenza di cani
- **Località** STABBIANO
- **Denominazione** Tana di Sotto

Informazioni sull'Edificio 355

- **Uso prevalente:** non rilevabile

Informazioni sull'Edificio 17854

- **Uso prevalente:** non rilevabile

Informazioni sull'Edificio 26893

- **Uso prevalente:** non rilevabile

Edifici associati alla Scheda:

ID 2890 | ID 24923





Informazioni sulla Scheda

Informazioni sulla Scheda

- **Data rilevazione** 05/09/2019
- **Località** FARNETA
- **Denominazione** Via di Stabbiano

Informazioni sull'Edificio 2890

- **Usò prevalente:** residenziale
- **Usi presenti:** residenziale permanente
- **Numero alloggi:** 1

Edifici di impianto storico

- **Edifici di matrice rurale:** casa colonica isolata

Informazioni sull'Edificio 24923

- **Usò prevalente:** non rilevabile



FOTO n° 27408 (edificio 2890)



FOTO n° 27410 (edificio 2890)



Edifici associati alla Scheda:

ID 1762 | ID 4901 |





Informazioni sulla Scheda

Informazioni sulla Scheda

- **Data rilevazione** 05/09/2019
- **Località** FARNETA
- **Denominazione** Via dei Boschi

Informazioni sull'Edificio 1762

- **Usi prevalente:** residenziale
- **Usi presenti:** residenziale permanente
- **Numero alloggi:** 1

Edifici di impianto storico

- **Edifici di matrice rurale:** fienili, stalle, manufatti di rimessaggio, ecc.

Informazioni sull'Edificio 4901

- **Usi prevalente:** accessorio
- **Usi presenti:** accessorio

Edifici di impianto storico

- **Edifici di matrice rurale:** fienili, stalle, manufatti di rimessaggio, ecc.

Rilievi fotografici



FOTO n° 27400 (edificio 1762)



FOTO n° 27401 (edificio 1762)



FOTO n° 27403 (edificio 1762)



FOTO n° 27405 (edificio 1762)



FOTO n° 27406 (edificio 4901)



Edifici associati alla Scheda:

ID 8622

Edificati Minori associati alla Scheda:

ID 2352





Informazioni sulla Scheda

Informazioni sulla Scheda

- **Data rilevazione** 05/09/2019
- **Località** FARNETA
- **Denominazione** Via dei Boschi

Informazioni sull'Edificio 8622

- **Usò prevalente:** residenziale
- **Usi presenti:** residenziale permanente
- **Numero alloggi:** 2

Edifici di impianto storico

- **Edifici di matrice rurale:** casa colonica isolata

Informazioni sull'Edificato Minore 2352

Tipo
tettoia



FOTO n° 27402 (edificio 8622)



FOTO n° 27404 (edificio 8622)



FOTO n° 27407 (edificio 8622)

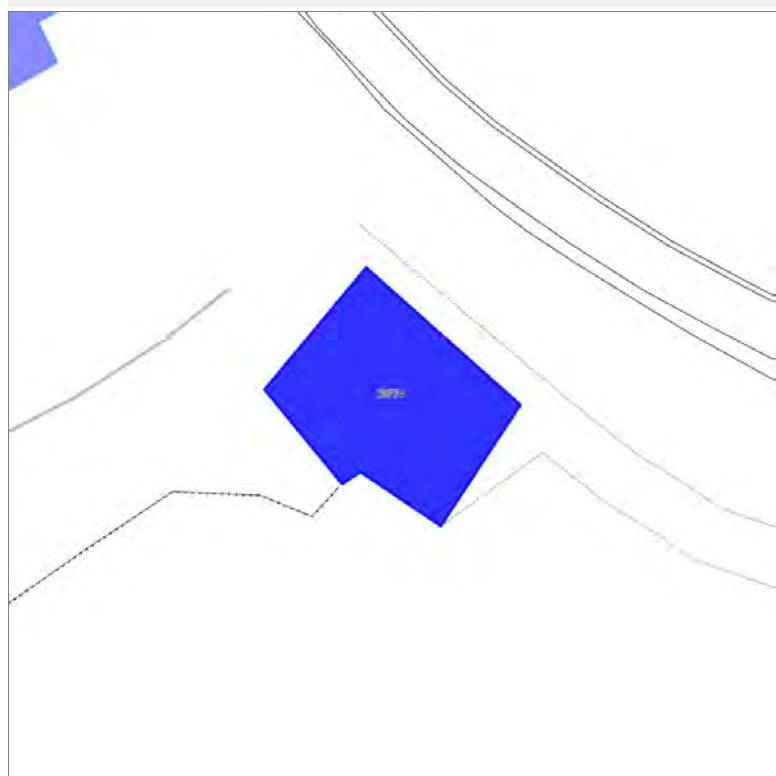


FOTO n° 27409 (edificio minore 2352)



Edifici associati alla Scheda:

ID 39774





Informazioni sulla Scheda

Informazioni sulla Scheda

- **Data rilevazione** 05/09/2019
- **Località** STABBIANO
- **Denominazione** C. Triano di Sotto

Informazioni sull'Edificio 39774

- **Usi prevalente:** residenziale
- **Usi presenti:** residenziale permanente
- **Numero alloggi:** 1

Edifici di impianto storico

- **Edifici di matrice rurale:** casa colonica isolata

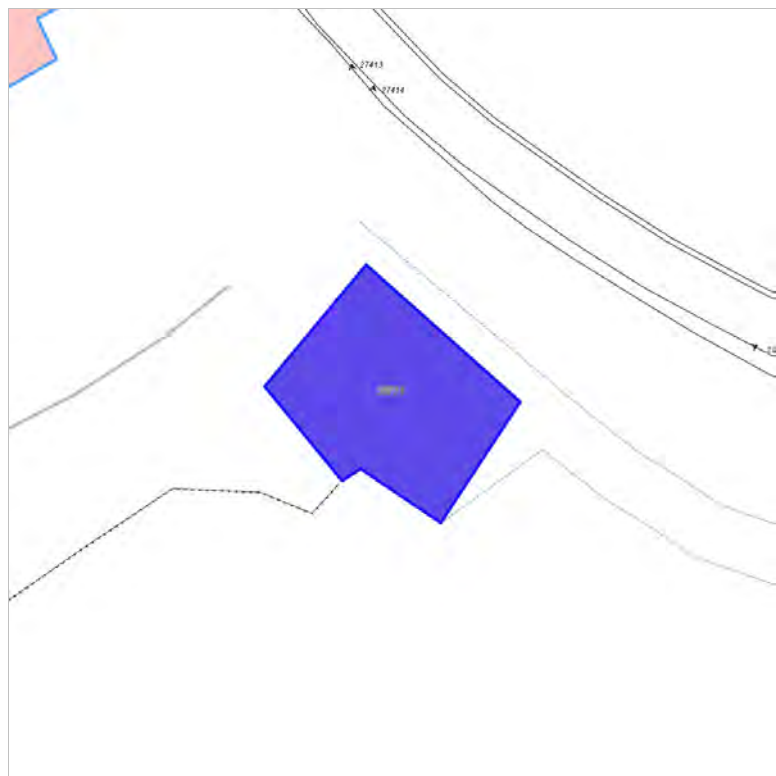


FOTO n° 27411 (edificio 39774)



FOTO n° 27413 (edificio 39774)



FOTO n° 27414 (edificio 39774)

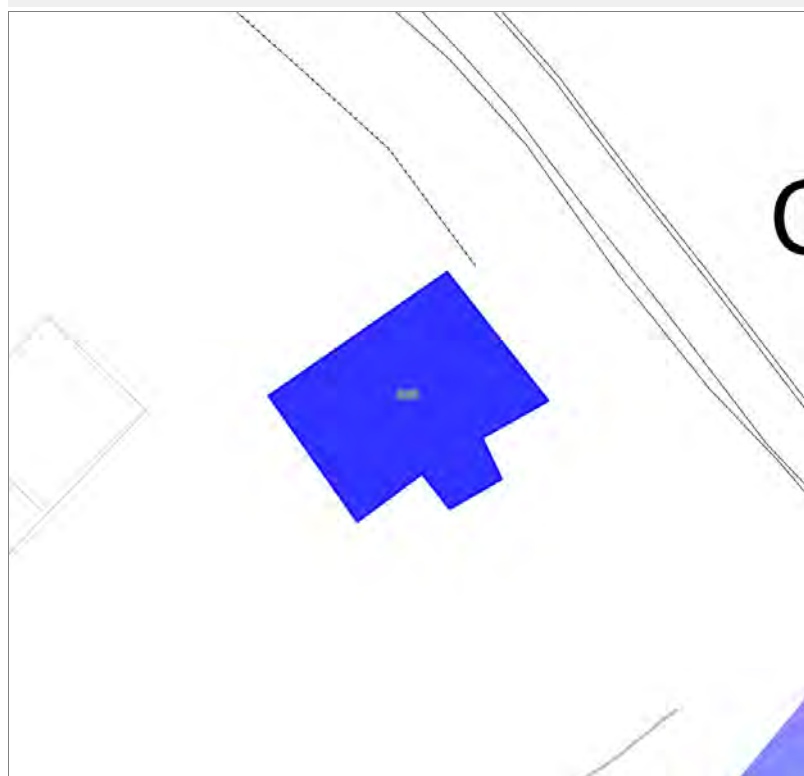


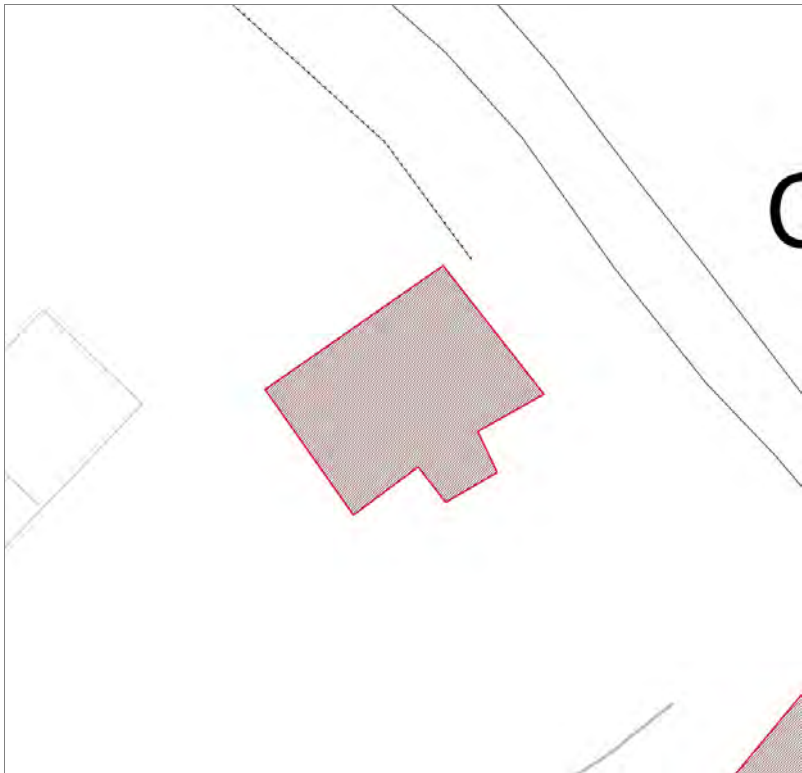
FOTO n° 27415 (edificio 39774)



Edifici associati alla Scheda:

ID 6380





Informazioni sulla Scheda

Informazioni sulla Scheda

- **Data rilevazione** 05/09/2019
- **Località** STABBIANO
- **Denominazione** C. Triano di Sotto

Informazioni sull'Edificio 6380

- **Usi prevalenti:** residenziale
- **Usi presenti:** residenziale permanente
- **Numero alloggi:** 1

Edifici di impianto storico

- **Edifici di matrice rurale:** casa colonica isolata

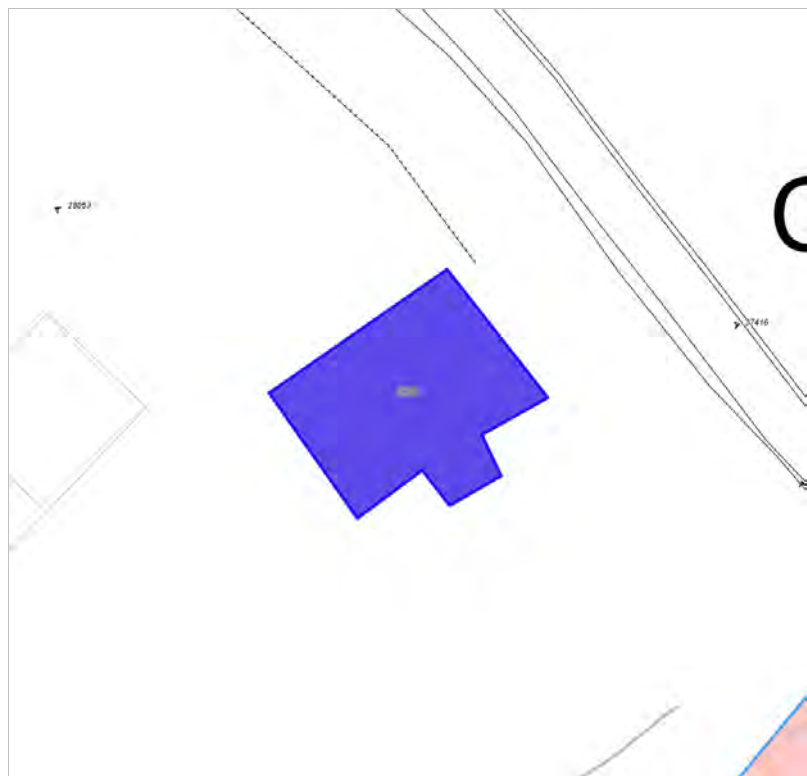


FOTO n° 27412 (edificio 6380)



FOTO n° 27416 (edificio 6380)



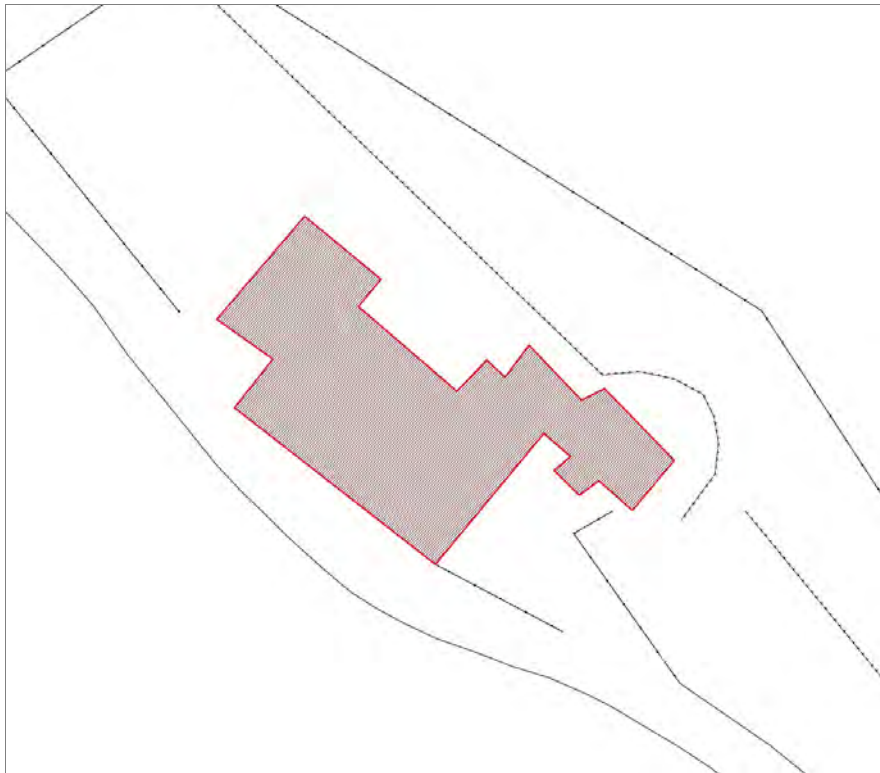
FOTO n° 28053 (edificio 6380)



Edifici associati alla Scheda:

ID 25311





Informazioni sulla Scheda

Informazioni sulla Scheda

- **Data rilevazione** 05/09/2019
- **Località** STABBIANO
- **Denominazione** C. Triano di Sopra

Informazioni sull'Edificio 25311

- **Usò prevalente:** residenziale
- **Usi presenti:** residenziale permanente
- **Numero alloggi:** 1

Edifici di impianto storico

- **Edifici di matrice rurale:** casa colonica isolata



FOTO n° 28014 (edificio 25311)



FOTO n° 28015 (edificio 25311)



FOTO n° 28016 (edificio 25311)



FOTO n° 28017 (edificio 25311)



FOTO n° 28018 (edificio 25311)



FOTO n° 28019 (edificio 25311)



FOTO n° 28020 (edificio 25311)



FOTO n° 28021 (edificio 25311)



FOTO n° 28022 (edificio 25311)



FOTO n° 28023 (edificio 25311)



FOTO n° 28024 (edificio 25311)



FOTO n° 28054 (edificio 25311)



FOTO n° 28055 (edificio 25311)



FOTO n° 28056 (edificio 25311)

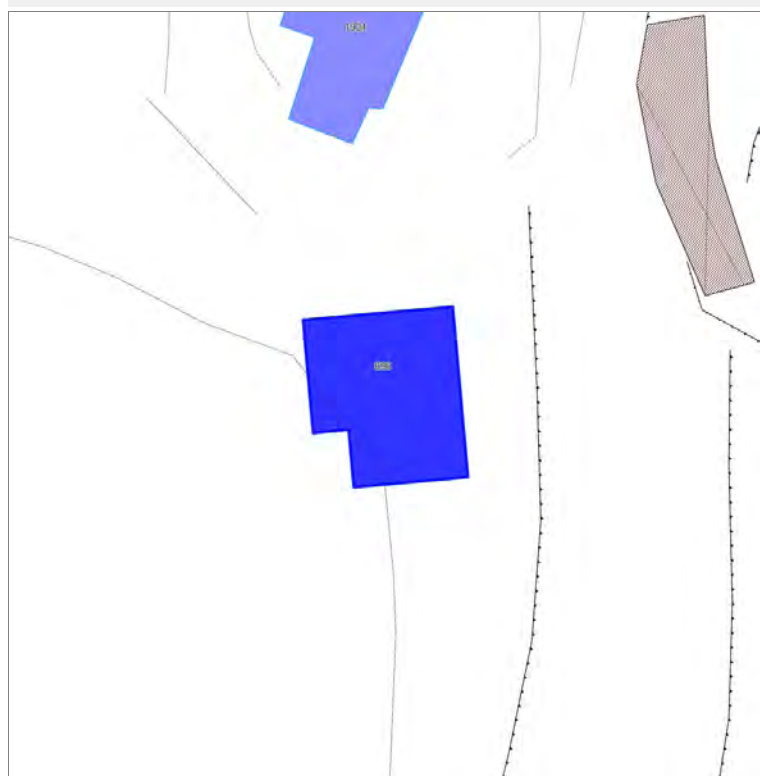


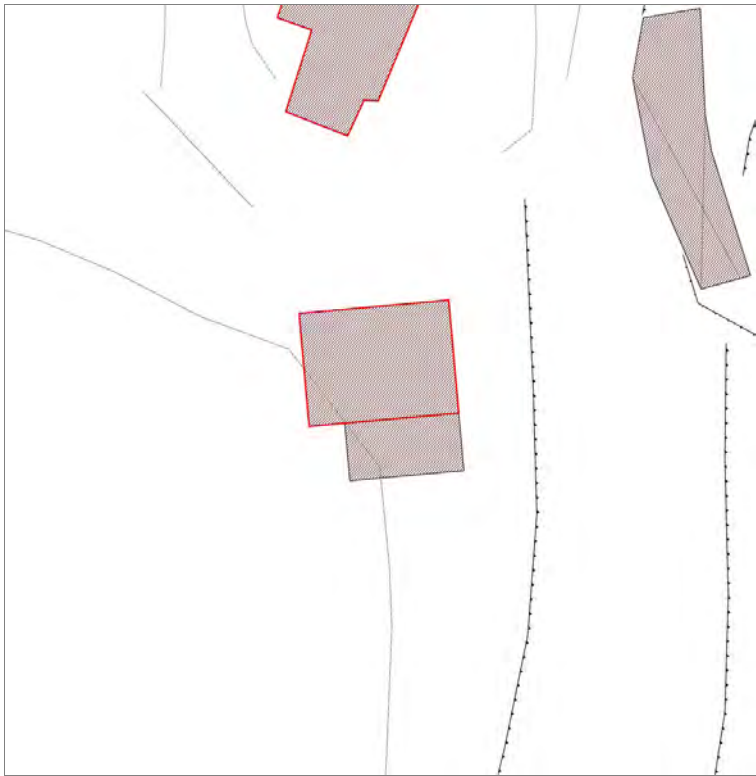
FOTO n° 28057 (edificio 25311)



Edifici associati alla Scheda:

ID 696





Informazioni sulla Scheda

Informazioni sulla Scheda

- **Data rilevazione** 05/09/2019
- **Località** STABBIANO
- **Denominazione** Stabbiano

Informazioni sull'Edificio 696

- **Usò prevalente:** residenziale
- **Usi presenti:** residenziale saltuario
- **Numero alloggi:** 1

Edifici di impianto storico

- **Edifici di matrice rurale:** casa colonica isolata

Rilievi fotografici

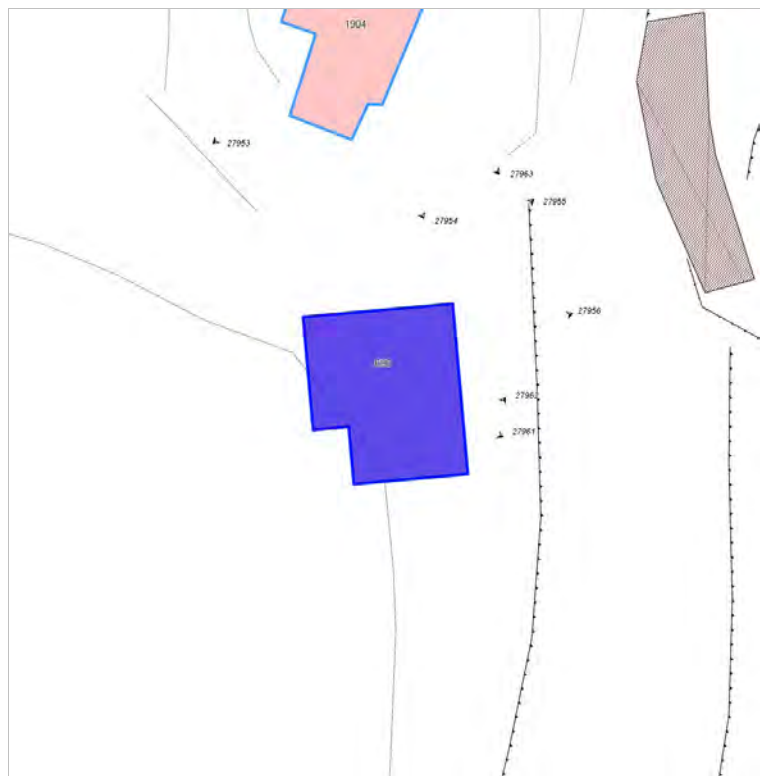


FOTO n° 27955 (edificio 696)



FOTO n° 27956 (edificio 696)



FOTO n° 27961 (edificio 696)

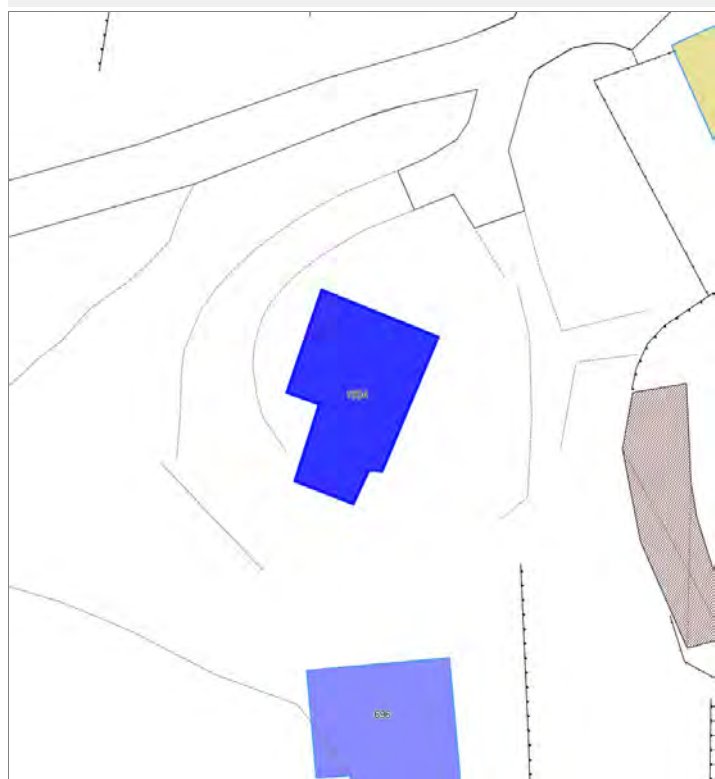


FOTO n° 27962 (edificio 696)



Edifici associati alla Scheda:

ID 1904





Informazioni sulla Scheda

Informazioni sulla Scheda

- **Data rilevazione** 05/09/2019
- **Località** STABBIANO
- **Denominazione** Stabbiano

Informazioni sull'Edificio 1904

- | | |
|--|--|
| <ul style="list-style-type: none">▪ Usi prevalente: residenziale▪ Usi presenti: non in uso; residenziale saltuario▪ Numero alloggi: 1 | <ul style="list-style-type: none">▪ Edifici di impianto storico▪ Edifici di matrice rurale: casa colonica isolata |
|--|--|

Rilievi fotografici



FOTO n° 27952 (edificio 1904)



FOTO n° 27953 (edificio 1904)



FOTO n° 27954 (edificio 1904)



FOTO n° 27963 (edificio 1904)



FOTO n° 28144 (edificio 1904)



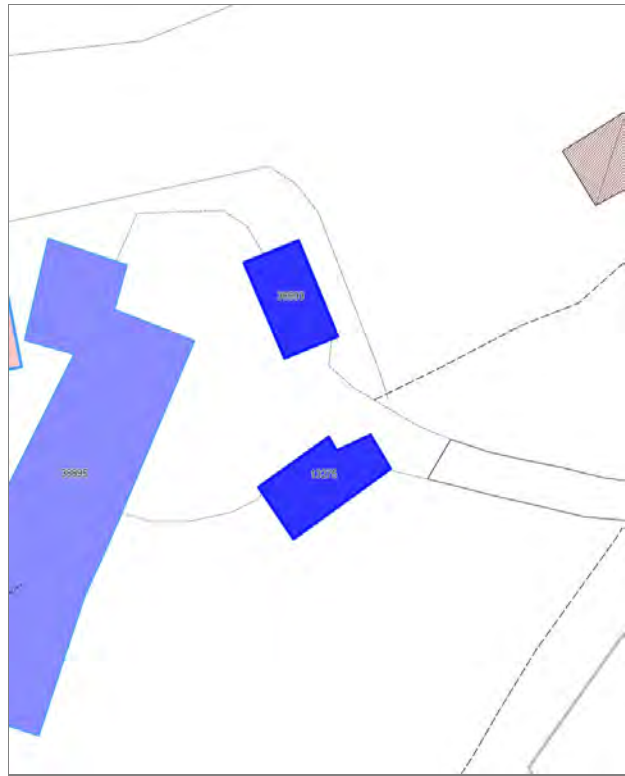
FOTO n° 28147 (edificio 1904)

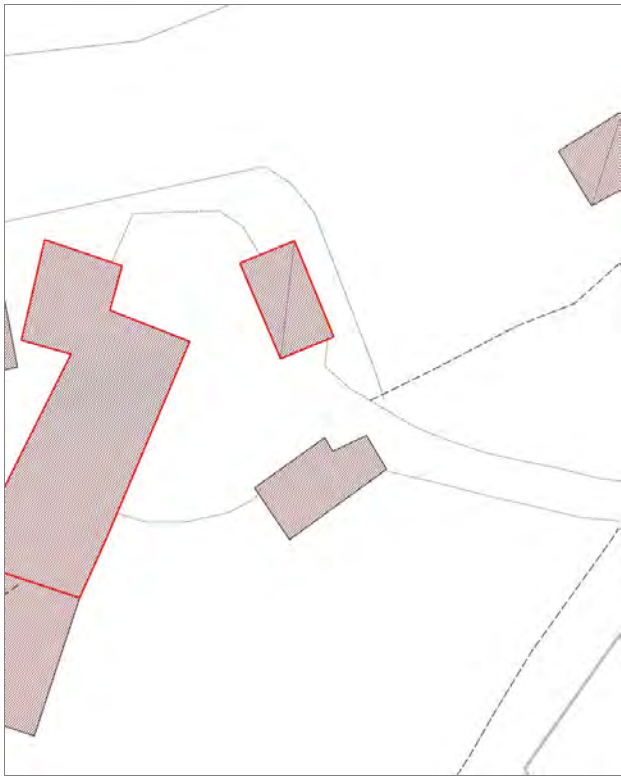


FOTO n° 28148 (edificio 1904)



Edifici associati alla Scheda:
ID 13275 ID 38893





Informazioni sulla Scheda

Informazioni sulla Scheda

- **Data rilevazione** 05/09/2019
- **Località** STABBIANO
- **Denominazione** Ca' dell'Ovi

Informazioni sull'Edificio 13275

- **Uso prevalente:** residenziale
- **Usi presenti:** residenziale permanente
- **Numero alloggi:** 1

Edifici di impianto storico

- **Edifici di matrice rurale:** fienili, stalle, manufatti di rimessaggio, ecc.

Informazioni sull'Edificio 38893

- **Uso prevalente:** accessorio
- **Usi presenti:** accessorio

Manufatti e altri edifici

- **Accessori:** ripostigli, rimessaggi, box

Rilievi fotografici



FOTO n° 27949 (edificio 13275)



FOTO n° 27950 (edificio 13275)



FOTO n° 27951 (edificio 13275)



FOTO n° 28173 (edificio 13275)



FOTO n° 28174 (edificio 13275)



FOTO n° 28175 (edificio 13275)



FOTO n° 28160 (edificio 38893)



FOTO n° 28162 (edificio 38893)



FOTO n° 28164 (edificio 38893)



FOTO n° 28165 (edificio 38893)



Edifici associati alla Scheda:

ID 38895





Informazioni sulla Scheda

Informazioni sulla Scheda

- **Data rilevazione** 05/09/2019
- **Località** STABBIANO
- **Denominazione** Ca' dell'Ovi

Informazioni sull'Edificio 38895

- **Usi prevalenti:** misto
 - **Usi presenti:** lavori in corso; somministrazione alimenti e bevande; residenziale permanente
 - **Numero alloggi:** 1
- Manufatti e altri edifici**
- **Edifici con caratteri conformi all'edificato tradizionale e/o preesistente:** a carattere non specialistico (di base)

Rilievi fotografici



FOTO n° 27915 (edificio 38895)



FOTO n° 27928 (edificio 38895)



FOTO n° 27931 (edificio 38895)



FOTO n° 27932 (edificio 38895)



FOTO n° 27933 (edificio 38895)



FOTO n° 27935 (edificio 38895)



FOTO n° 28170 (edificio 38895)



FOTO n° 28171 (edificio 38895)



FOTO n° 28172 (edificio 38895)



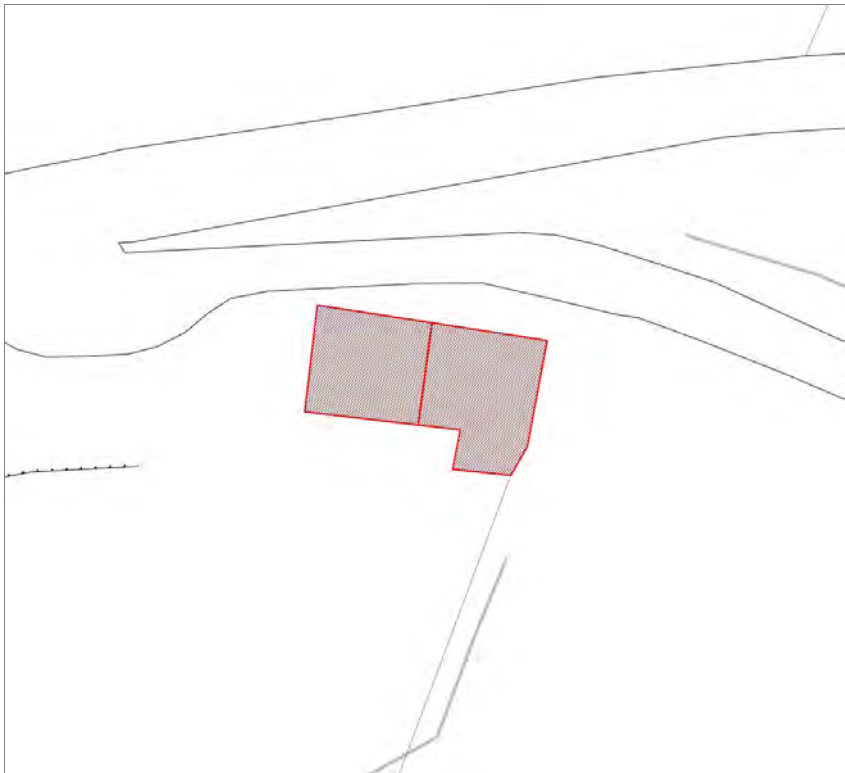
FOTO n° 28176 (edificio 38895)



Edifici associati alla Scheda:

ID 11316 ID 33126





Informazioni sulla Scheda

Informazioni sulla Scheda

- **Data rilevazione** 05/09/2019
- **Località** STABBIANO
- **Denominazione** Al Trebbiacci

Informazioni sull'Edificio 11316

- **Usi prevalente:** residenziale
- **Usi presenti:** residenziale permanente
- **Numero alloggi:** 1

Edifici di impianto storico

- **Edifici di matrice rurale:** casa colonica isolata

Informazioni sull'Edificio 33126

- **Usi prevalente:** residenziale
- **Usi presenti:** residenziale permanente
- **Numero alloggi:** 1

Edifici di impianto storico

- **Edifici di matrice rurale:** casa colonica isolata



FOTO n° 28009 (edificio 11316)



FOTO n° 28012 (edificio 11316)



FOTO n° 28013 (edificio 11316)



FOTO n° 28008 (edificio 33126)



FOTO n° 28010 (edificio 33126)



FOTO n° 28011 (edificio 33126)



Edifici associati alla Scheda:

ID 2107 | ID 2108 | ID 12449 | ID 42408





Informazioni sulla Scheda

Informazioni sulla Scheda

- **Data rilevazione** 05/09/2019
- **Località** STABBIANO
- **Denominazione** Tana di Sotto - Ex frantoio di Stabbiano

Informazioni sull'Edificio 2107

- **Usi prevalenti:** residenziale
- **Usi presenti:** non in uso; residenziale permanente
- **Numero alloggi:** 1

Edifici di impianto storico

- **Edifici con tipologie edilizie di base:** edilizia di base derivata da ex opifici o manufatti specialistici

Informazioni sull'Edificio 2108

- **Usi prevalenti:** residenziale
- **Usi presenti:** residenziale permanente
- **Numero alloggi:** 1

Edifici di impianto storico

- **Edifici con tipologie edilizie di base:** edifici con preminenza dei caratteri "in schiera"

Informazioni sull'Edificio 12449

- **Usi prevalenti:** non in uso
- **Usi presenti:** dismesso

Edifici di impianto storico

- **Edifici di matrice rurale:** fienili, stalle, manufatti di rimessaggio, ecc.

Informazioni sull'Edificio 42408

- **Usi prevalenti:** non rilevabile
- **Usi presenti:** dismesso

Edifici di impianto storico

- **Altri edifici:** rudere



FOTO n° 27917 (edificio 2107)



FOTO n° 27919 (edificio 2107)




FOTO n° 27920 (edificio 2107)



FOTO n° 27918 (edificio 12449)



FOTO n° 27922 (edificio 12449)

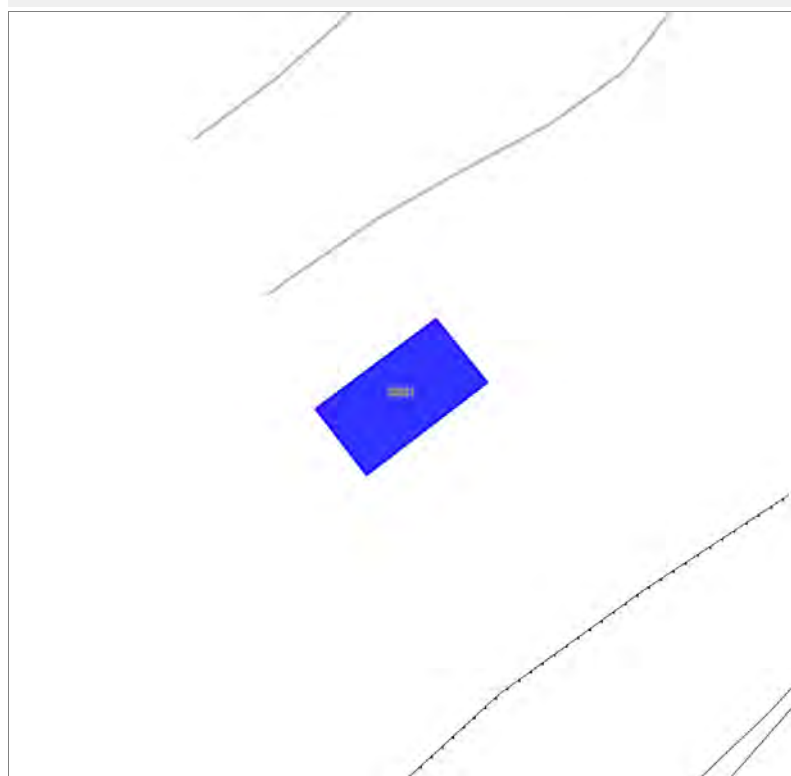


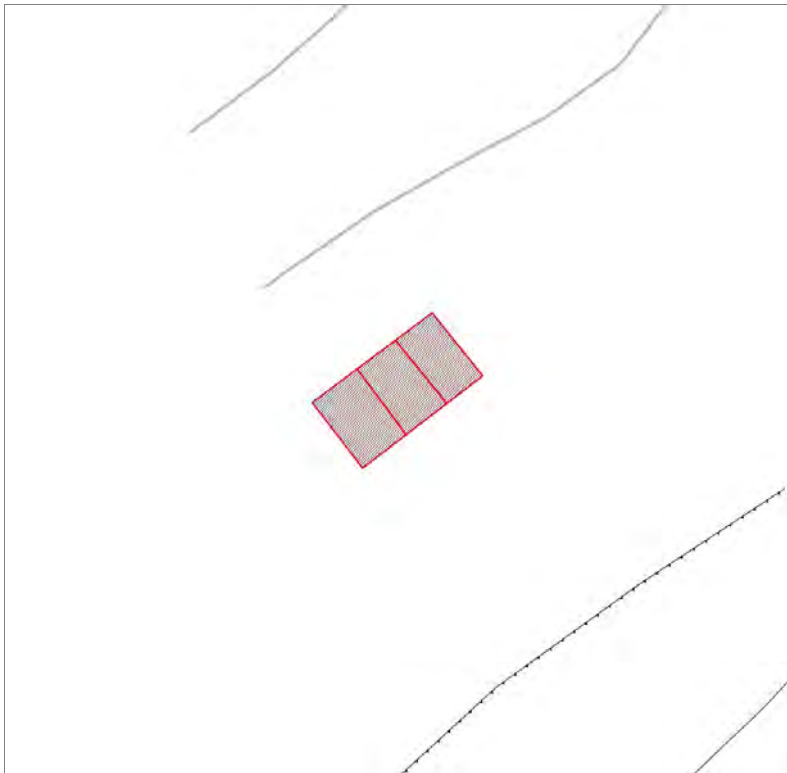
FOTO n° 27923 (edificio 42408)



Edifici associati alla Scheda:

ID 38061





Informazioni sulla Scheda

Informazioni sulla Scheda

- **Data rilevazione** 05/09/2019
- **Località** STABBIANO
- **Denominazione** Alla Piastra

Informazioni sull'Edificio 38061

- **Usò prevalente:** non in uso
- **Usi presenti:** dismesso

Edifici di impianto storico

- **Altri edifici:** rudere

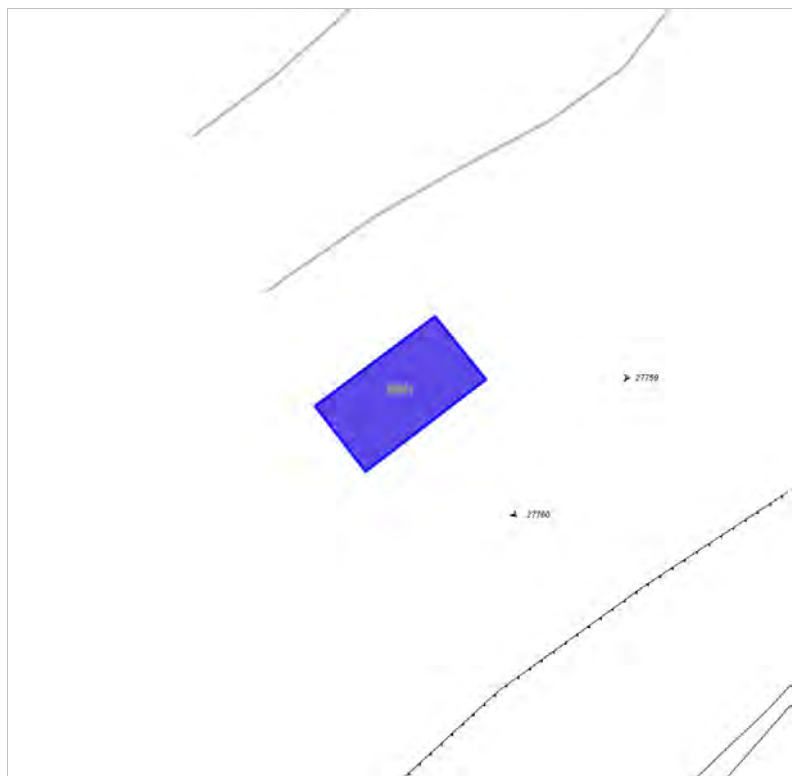


FOTO n° 27759 (edificio 38061)



FOTO n° 27760 (edificio 38061)



Edifici associati alla Scheda:

ID 3122 | ID 3123 | ID 7623 | ID 10999 | ID 33914





Informazioni sulla Scheda

Informazioni sulla Scheda

- **Data rilevazione** 05/09/2019
- **Località** CHIATRI
- **Denominazione** Sala

Informazioni sull'Edificio 3122

- **Usò prevalente:** residenziale
- **Usi presenti:** residenziale permanente
- **Numero alloggi:** 1

Edifici di impianto storico

- **Edifici con tipologie edilizie di base:** edifici con preminenza dei caratteri "in schiera"

Informazioni sull'Edificio 3123

- **Usò prevalente:** accessorio
- **Usi presenti:** accessorio

Edifici di impianto storico

- **Edifici di matrice rurale:** fienili, stalle, manufatti di rimessaggio, ecc.

Informazioni sull'Edificio 7623

- **Usò prevalente:** residenziale
- **Usi presenti:** residenziale saltuario
- **Numero alloggi:** 1

Edifici di impianto storico

- **Edifici di matrice rurale:** casa colonica isolata

Informazioni sull'Edificio 10999

- **Usò prevalente:** accessorio
- **Usi presenti:** accessorio

Manufatti e altri edifici

- **Accessori:** ripostigli, rimessaggi, box

Informazioni sull'Edificio 33914

- **Usò prevalente:** residenziale
- **Usi presenti:** residenziale saltuario
- **Numero alloggi:** 1

Edifici di impianto storico

- **Edifici con tipologie edilizie di base:** edifici con preminenza dei caratteri "in schiera"

Rilievi fotografici

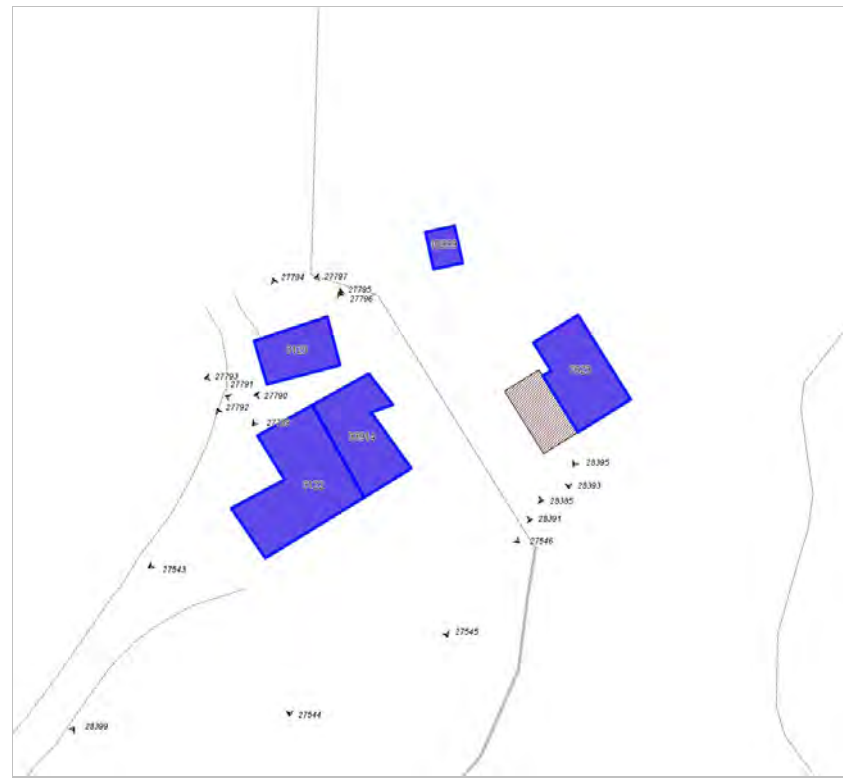


FOTO n° 27543 (edificio 3122)



FOTO n° 27544 (edificio 3122)



FOTO n° 27791 (edificio 3122)



FOTO n° 27792 (edificio 3122)



FOTO n° 28391 (edificio 3122)



FOTO n° 27789 (edificio 3123)



FOTO n° 27793 (edificio 3123)



FOTO n° 27794 (edificio 3123)



FOTO n° 27795 (edificio 3123)



FOTO n° 28393 (edificio 7623)



FOTO n° 28395 (edificio 7623)



FOTO n° 27797 (edificio 10999)



FOTO n° 27545 (edificio 33914)



FOTO n° 27546 (edificio 33914)



FOTO n° 27790 (edificio 33914)



FOTO n° 27796 (edificio 33914)



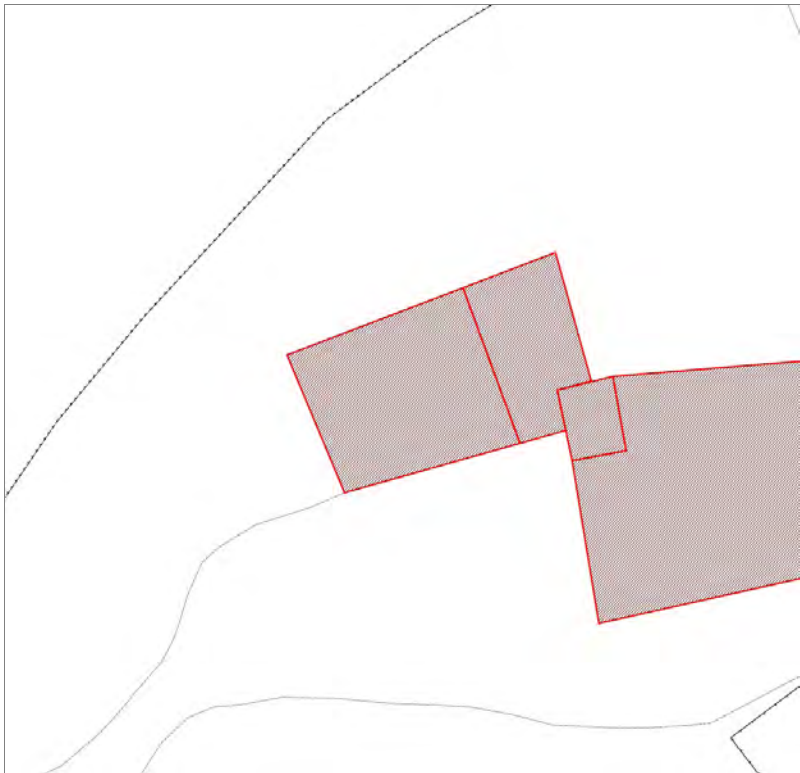
FOTO n° 28385 (edificio 33914)



Edifici associati alla Scheda:

ID 1288





Informazioni sulla Scheda

Informazioni sulla Scheda

- **Data rilevazione** 05/09/2019
- **Località** CHIATRI
- **Denominazione** Chiesa di Chiatri

Informazioni sull'Edificio 1288

- **Usi prevalenti:** residenziale
- **Usi presenti:** lavori in corso; residenziale permanente
- **Numero alloggi:** 1

Edifici di impianto storico

- **Edifici di matrice rurale:** casa padronale



FOTO n° 27552 (edificio 1288)



FOTO n° 27774 (edificio 1288)



FOTO n° 27775 (edificio 1288)



FOTO n° 27777 (edificio 1288)

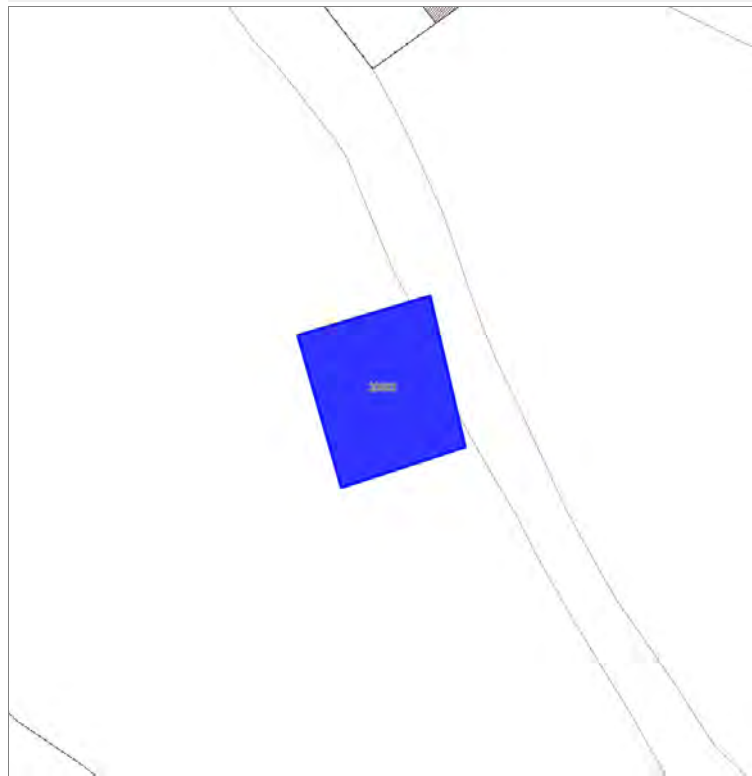


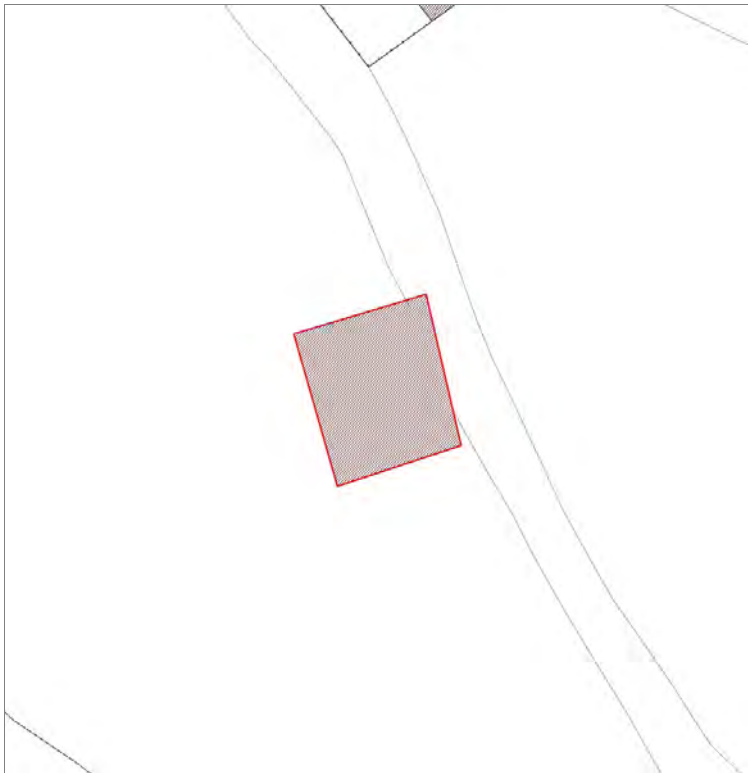
FOTO n° 27780 (edificio 1288)



Edifici associati alla Scheda:

ID 20683





Informazioni sulla Scheda

Informazioni sulla Scheda

- **Data rilevazione** 05/09/2019
- **Località** CHIATRI
- **Denominazione** Chiesa di Chiatri

Informazioni sull'Edificio 20683

- **Usò prevalente:** residenziale
- **Usi presenti:** residenziale permanente
- **Numero alloggi:** 2

Edifici di impianto storico

- **Edifici con tipologie edilizie di base:** edifici con preminenza dei caratteri "in linea"



FOTO n° 27551 (edificio 20683)



FOTO n° 27553 (edificio 20683)



FOTO n° 27554 (edificio 20683)

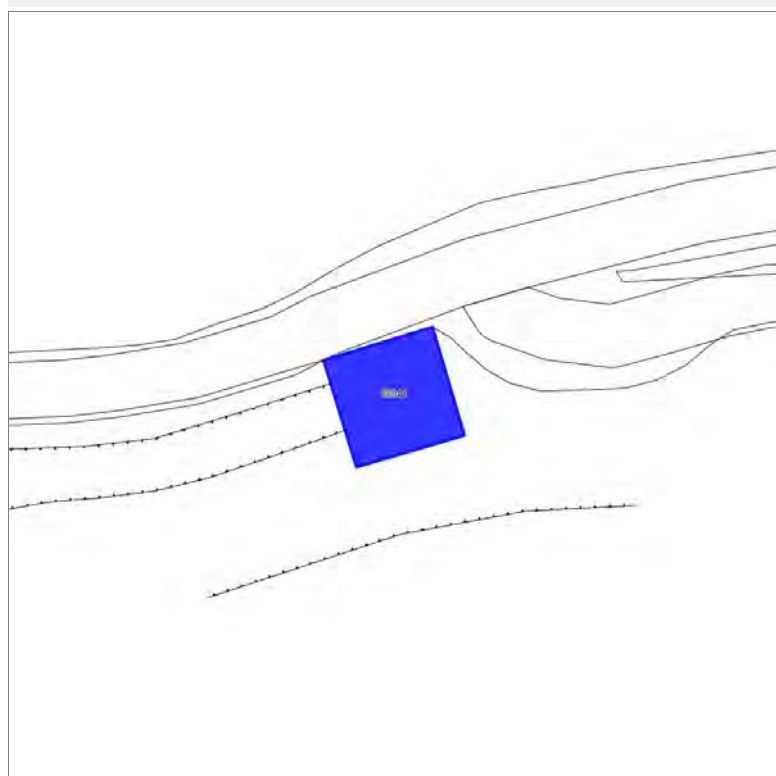


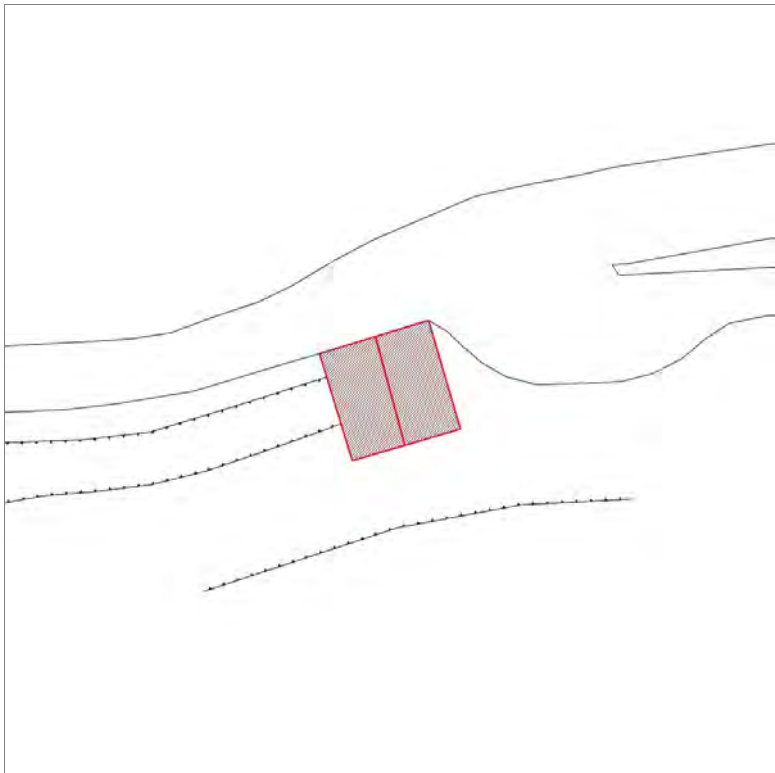
FOTO n° 27555 (edificio 20683)



Edifici associati alla Scheda:

ID 35941





Informazioni sulla Scheda

Informazioni sulla Scheda

- **Data rilevazione** 05/09/2019
- **Località** STABBIANO
- **Denominazione** STABBIANO

Informazioni sull'Edificio 35941

- **Usi prevalenti:** residenziale
- **Usi presenti:** lavori in corso

Edifici di impianto storico

- **Edifici di matrice rurale:** casa colonica isolata

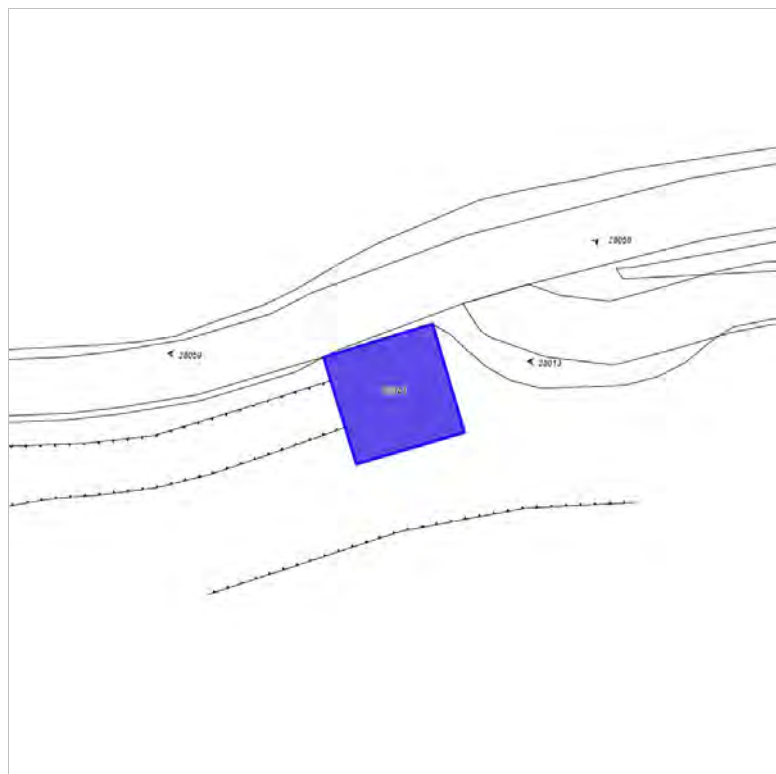


FOTO n° 28058 (edificio 35941)

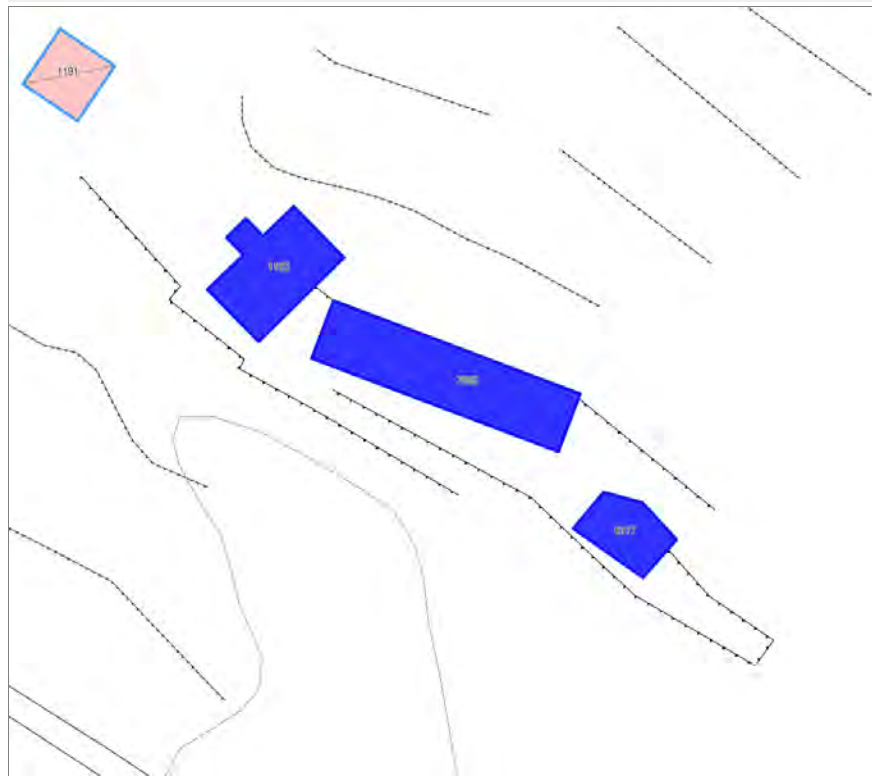


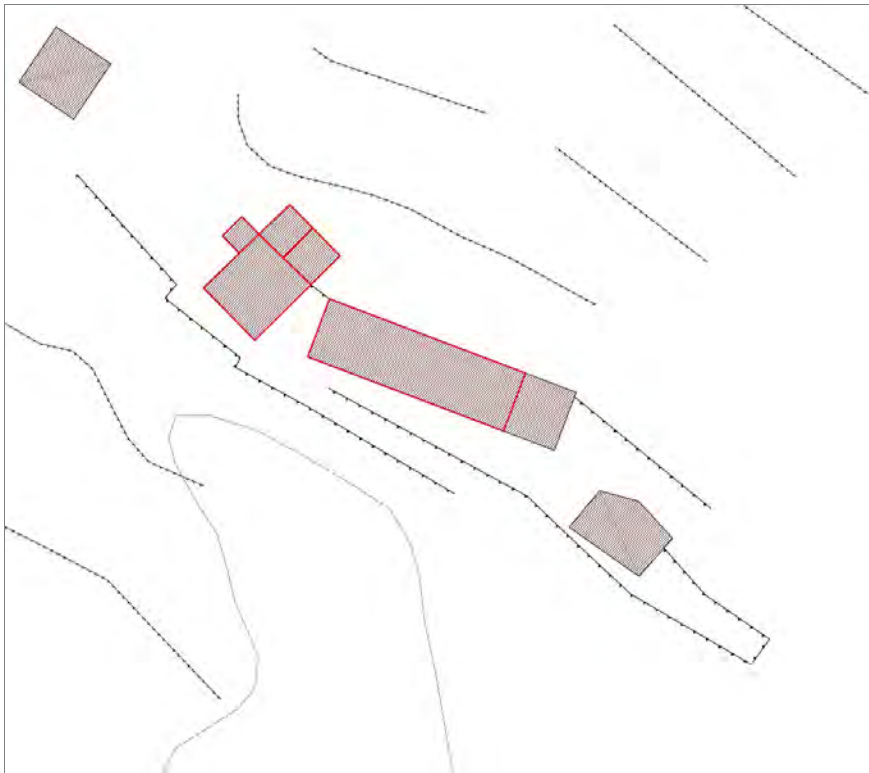
FOTO n° 28059 (edificio 35941)



Edifici associati alla Scheda:

ID 1192 | ID 7955 | ID 8177





Informazioni sulla Scheda

Informazioni sulla Scheda

- **Data rilevazione** 05/09/2019
- **Località** PALMATA
- **Denominazione** Via Monte vigna

Informazioni sull'Edificio 1192

- **Usi prevalente:** residenziale
- **Usi presenti:** residenziale permanente
- **Numero alloggi:** 1

Edifici di impianto storico

- **Edifici di matrice rurale:** casa colonica isolata

Informazioni sull'Edificio 7955

- **Usi prevalente:** residenziale
- **Usi presenti:** accessorio; residenziale permanente
- **Numero alloggi:** 1

Edifici di impianto storico

- **Edifici di matrice rurale:** casa colonica isolata

Informazioni sull'Edificio 8177

- **Usi prevalente:** accessorio
- **Usi presenti:** accessorio

Manufatti e altri edifici

- **Accessori:** ripostigli, rimessaggi, box

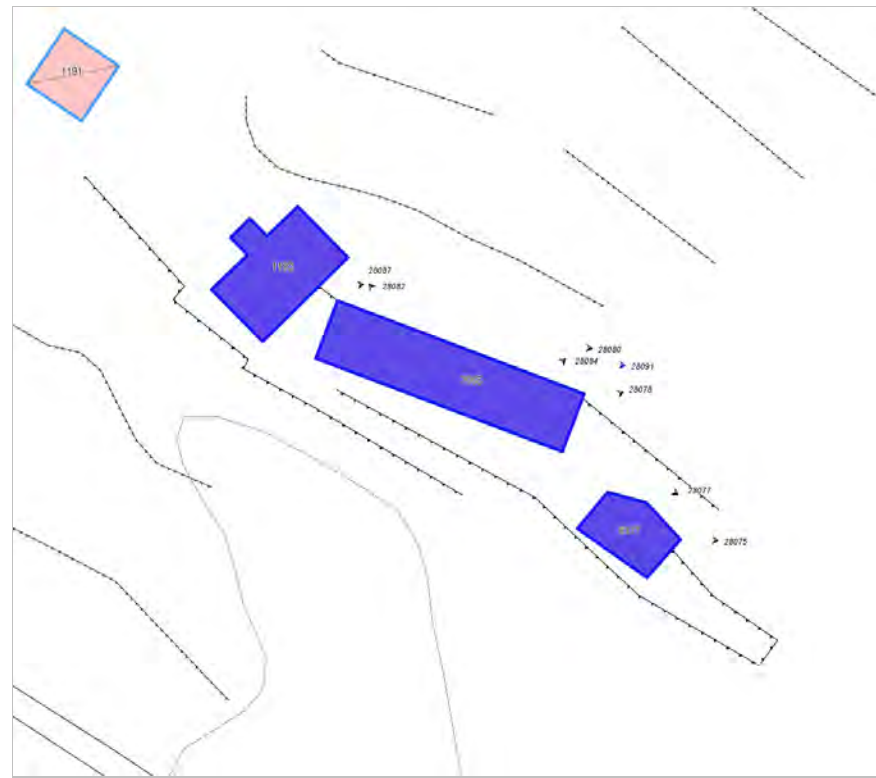


FOTO n° 28091 (scheda)



FOTO n° 23859 (edificio 1192)



FOTO n° 28087 (edificio 1192)



FOTO n° 23858 (edificio 7955)



FOTO n° 28077 (edificio 7955)



FOTO n° 28078 (edificio 7955)



FOTO n° 28080 (edificio 7955)



FOTO n° 28082 (edificio 7955)



FOTO n° 28084 (edificio 7955)



FOTO n° 28075 (edificio 8177)



Edifici associati alla Scheda:

ID 8059 | ID 22018 | ID 27393 | ID 27394 | ID 28715 | ID 34682





Informazioni sulla Scheda

Informazioni sulla Scheda

- **Data rilevazione** 05/09/2019
- **Non rilevabile:** Non è stato possibile avvicinarsi agli edifici perchè lunga la strada molto dissestata sono presenti dei cani liberi
- **Località** TRAMONTE

Informazioni sull'Edificio 8059

- **Uso prevalente:** non rilevabile

Informazioni sull'Edificio 22018

- **Uso prevalente:** non rilevabile

Informazioni sull'Edificio 27393

- **Uso prevalente:** non rilevabile

Informazioni sull'Edificio 27394

- **Uso prevalente:** non rilevabile

Informazioni sull'Edificio 28715

- **Uso prevalente:** non rilevabile

Informazioni sull'Edificio 34682

- **Uso prevalente:** non rilevabile

Edifici associati alla Scheda:

ID 9997 | ID 9998 | ID 28304 | ID 28305 | ID 28466





Informazioni sulla Scheda

Informazioni sulla Scheda

- **Data rilevazione** 05/09/2019
- **Non rilevabile:** Non è stato possibile avvicinarsi agli edifici perchè lunga la strada molto dissestata sono presenti dei cani liberi
- **Località** TRAMONTE

Informazioni sull'Edificio 9997

- **Uso prevalente:** non rilevabile

Informazioni sull'Edificio 9998

- **Uso prevalente:** non rilevabile

Informazioni sull'Edificio 28304

- **Uso prevalente:** non rilevabile

Informazioni sull'Edificio 28305

- **Uso prevalente:** non rilevabile

Informazioni sull'Edificio 28466

- **Uso prevalente:** non rilevabile

Edifici associati alla Scheda:
ID 16670





Informazioni sulla Scheda

Informazioni sulla Scheda

- **Data rilevazione** 05/09/2019
- **Località** NAVE
- **Denominazione** Via Manrico Ducceschi

Informazioni sull'Edificio 16670

- **Usi prevalenti:** non in uso
- **Usi presenti:** non in uso

Edifici di impianto storico

- **Edifici di matrice rurale:** fienili, stalle, manufatti di rimessaggio, ecc.

Rilievi fotografici



FOTO n° 28168 (edificio 16670)

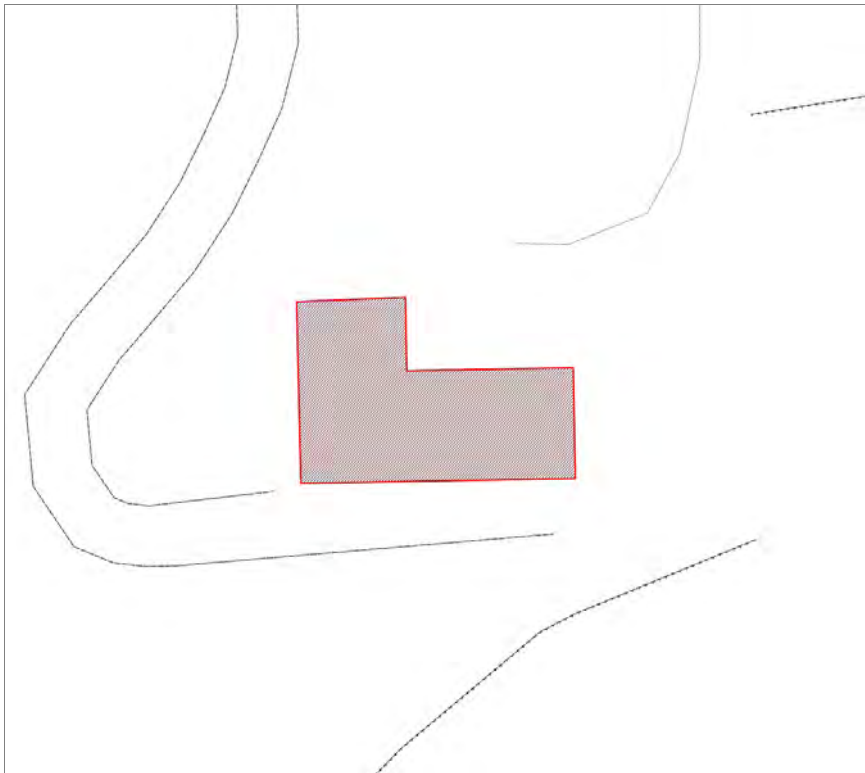


FOTO n° 28169 (edificio 16670)



Edifici associati alla Scheda:
ID 8970





Informazioni sulla Scheda

Informazioni sulla Scheda

- **Data rilevazione** 05/09/2019
- **Non rilevabile:** Inaccessibile
- **Località** CHIATRI
- **Denominazione** MONTE DEI FRATI

Informazioni sull'Edificio 8970

- **Usò prevalente:** non rilevabile

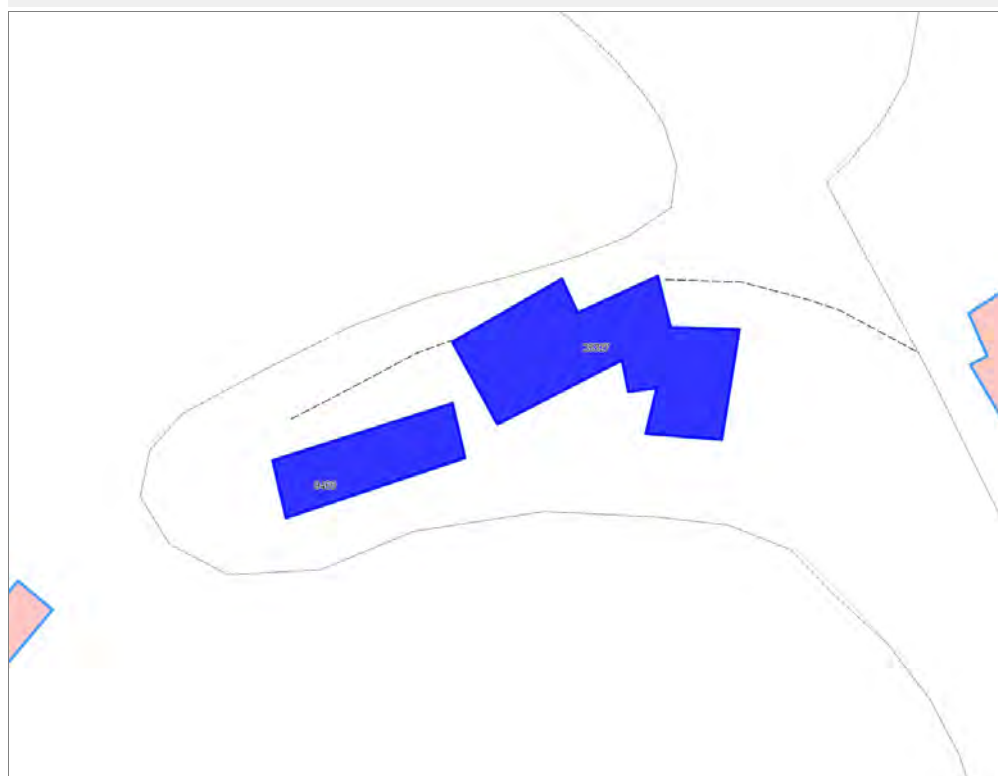


FOTO n° 28186 (scheda)



Edifici associati alla Scheda:

ID 9458 | ID 25327





Informazioni sulla Scheda

Informazioni sulla Scheda

- **Data rilevazione** 06/09/2019
- **Non rilevabile:** Non accessibile
- **Località** CHIATRI
- **Denominazione** Monte del Castellaccio

Informazioni sull'Edificio 9458

- **Usò prevalente:** non rilevabile

Informazioni sull'Edificio 25327

- **Usò prevalente:** non rilevabile



FOTO n° 28364 (scheda)



FOTO n° 27559 (edificio 9458)



FOTO n° 27560 (edificio 9458)



FOTO n° 28361 (edificio 25327)



FOTO n° 28362 (edificio 25327)



FOTO n° 28631 (edificio 25327)



Edifici associati alla Scheda:

ID 3124 | ID 3125 | ID 34901





Informazioni sulla Scheda

Informazioni sulla Scheda

- **Data rilevazione** 06/09/2019
- **Località** STABBIANO
- **Denominazione** Tana di Sopra

Informazioni sull'Edificio 3124

- **Uso prevalente:** accessorio
- **Usi presenti:** accessorio

Manufatti e altri edifici

- **Accessori:** altro

Informazioni sull'Edificio 3125

- **Uso prevalente:** residenziale
- **Usi presenti:** non in uso

Edifici di impianto storico

- **Edifici di matrice rurale:** casa padronale

Informazioni sull'Edificio 34901

- **Uso prevalente:** agricolo e funzioni connesse
- **Usi presenti:** non in uso

Edifici di impianto storico

- **Edifici di matrice rurale:** fienili, stalle, manufatti di rimessaggio, ecc.



FOTO n° 28184 (edificio 3124)



FOTO n° 28185 (edificio 3124)



FOTO n° 27924 (edificio 3125)



FOTO n° 27925 (edificio 3125)



FOTO n° 28180 (edificio 3125)



FOTO n° 28181 (edificio 3125)



FOTO n° 28182 (edificio 3125)



FOTO n° 28183 (edificio 34901)



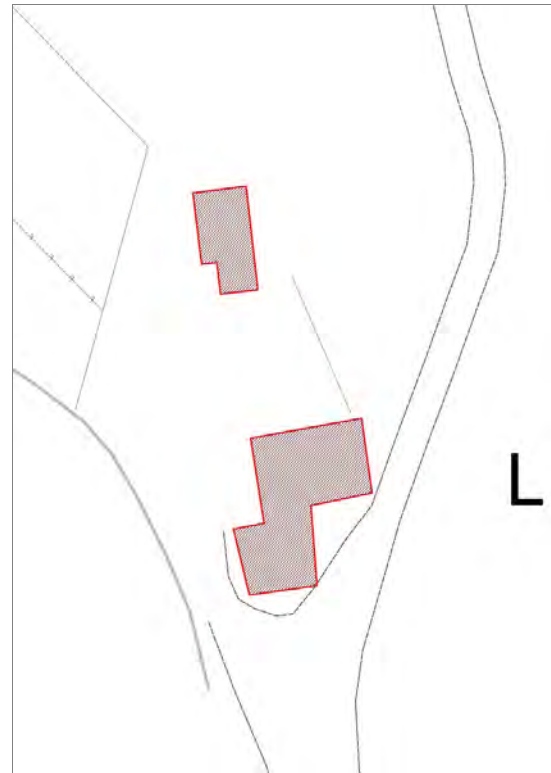
FOTO n° 27927 (edificio 34901)



Edifici associati alla Scheda:

ID 40069 | ID 40070





Informazioni sulla Scheda

Informazioni sulla Scheda

- **Data rilevazione** 06/09/2019
- **Località** CHIATRI
- **Denominazione** Le Valli

Informazioni sull'Edificio 40069

- **Usi prevalente:** agricolo e funzioni connesse
- **Usi presenti:** agriturismo; residenziale permanente
- **Numero alloggi:** 1

Edifici di impianto storico

- **Edifici di matrice rurale:** casa colonica isolata

Informazioni sull'Edificio 40070

- **Usi prevalente:** agricolo e funzioni connesse
- **Usi presenti:** agriturismo

Edifici di impianto storico

- **Edifici di matrice rurale:** casa colonica isolata

Rilievi fotografici



FOTO n° 27798 (edificio 40069)



FOTO n° 27799 (edificio 40069)



FOTO n° 27800 (edificio 40069)



FOTO n° 27801 (edificio 40069)



FOTO n° 28384 (edificio 40069)



FOTO n° 28380 (edificio 40070)



FOTO n° 28381 (edificio 40070)



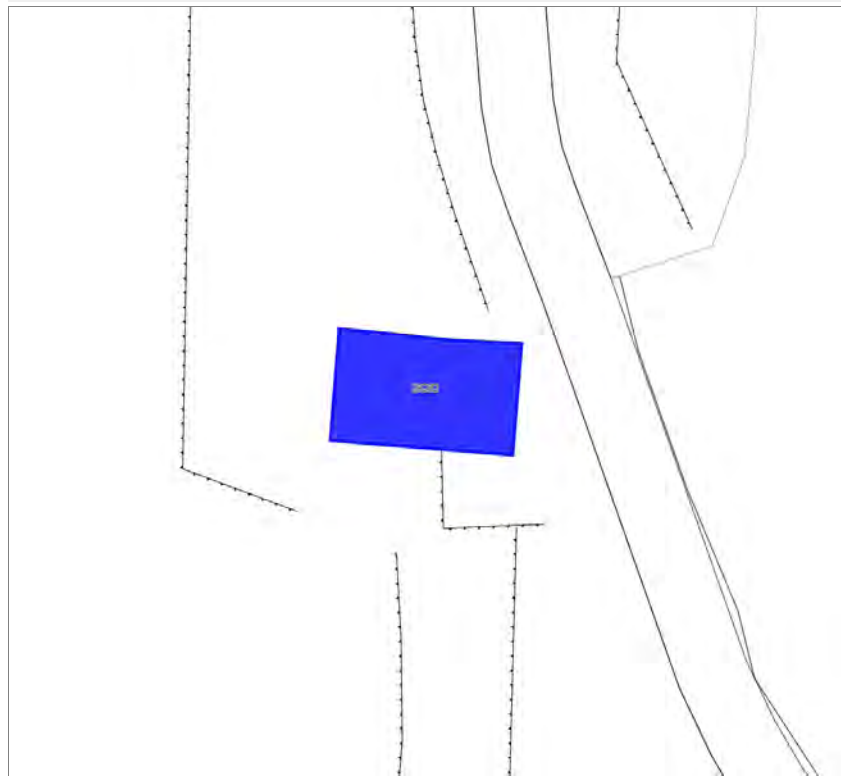
FOTO n° 28382 (edificio 40070)

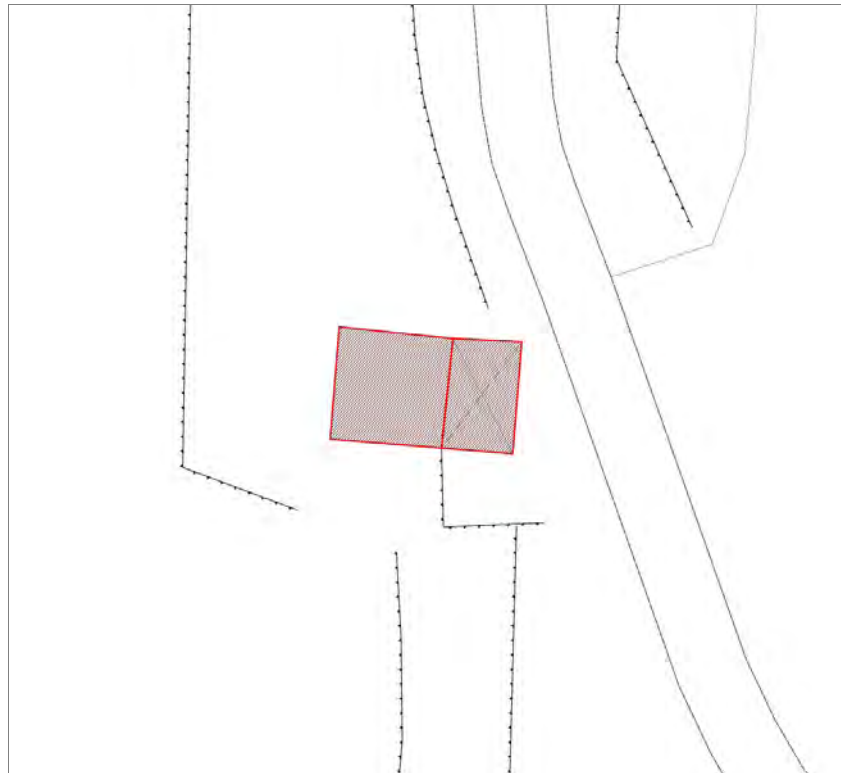


FOTO n° 28383 (edificio 40070)



Edifici associati alla Scheda:
ID 26282





Informazioni sulla Scheda

Informazioni sulla Scheda

- **Data rilevazione** 06/09/2019
- **Località** STABBIANO
- **Denominazione** Stabbiano

Informazioni sull'Edificio 26282

- **Usò prevalente:** residenziale
- **Usi presenti:** residenziale permanente
- **Numero alloggi:** 1

Manufatti e altri edifici

- **Edifici con caratteri conformi all'edificato tradizionale e/o preesistente:** a carattere non specialistico (di base)



FOTO n° 28133 (edificio 26282)



FOTO n° 28135 (edificio 26282)



FOTO n° 28138 (edificio 26282)



Edifici associati alla Scheda:

ID 10177 | ID 35673 | ID 35674





Informazioni sulla Scheda

Informazioni sulla Scheda

- **Data rilevazione** 06/09/2019
- **Località** STABBIANO
- **Denominazione** Alla Piastra

Informazioni sull'Edificio 10177

- **Usi prevalente:** residenziale
- **Usi presenti:** residenziale permanente
- **Numero alloggi:** 3

Edifici di impianto storico

- **Edifici di matrice rurale:** casa padronale

Informazioni sull'Edificio 35673

- **Usi prevalente:** non rilevabile

Informazioni sull'Edificio 35674

- **Usi prevalente:** accessorio
- **Usi presenti:** accessorio

Manufatti e altri edifici

- **Accessori:** altro

Rilievi fotografici



FOTO n° 27755 (edificio 10177)



FOTO n° 27756 (edificio 10177)



FOTO n° 28435 (edificio 10177)



FOTO n° 28436 (edificio 10177)



FOTO n° 28437 (edificio 10177)



FOTO n° 28438 (edificio 10177)



FOTO n° 28439 (edificio 10177)



FOTO n° 28440 (edificio 10177)

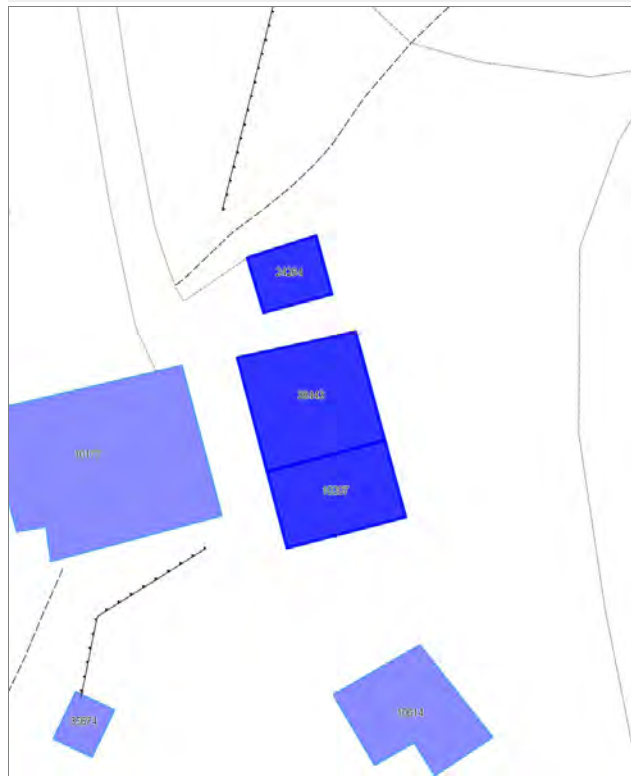


FOTO n° 27757 (edificio 35674)



Edifici associati alla Scheda:

ID 10207 | ID 24264 | ID 38443





Informazioni sulla Scheda

Informazioni sulla Scheda

- **Data rilevazione** 06/09/2019
- **Località** STABBIANO
- **Denominazione** Alla Piastra

Informazioni sull'Edificio 10207

- **Usi prevalenti:** residenziale
- **Usi presenti:** non in uso

Edifici di impianto storico

- **Edifici di matrice rurale:** casa colonica isolata

Informazioni sull'Edificio 24264

- **Usi prevalenti:** accessorio
- **Usi presenti:** accessorio

Manufatti e altri edifici

- **Accessori:** altro

Informazioni sull'Edificio 38443

- **Usi prevalenti:** residenziale
- **Usi presenti:** residenziale permanente
- **Numero alloggi:** 1

Edifici di impianto storico

- **Edifici di matrice rurale:** casa colonica isolata

Rilievi fotografici



FOTO n° 27748 (edificio 10207)



FOTO n° 27754 (edificio 10207)



FOTO n° 28441 (edificio 24264)



FOTO n° 27747 (edificio 38443)



FOTO n° 28442 (edificio 38443)



FOTO n° 28443 (edificio 38443)



Edifici associati alla Scheda:

ID 10614





Informazioni sulla Scheda

Informazioni sulla Scheda

- **Data rilevazione** 06/09/2019
- **Località** STABBIANO
- **Denominazione** Alla Piastra

Informazioni sull'Edificio 10614

- **Usi prevalenti:** non in uso
- **Usi presenti:** dismesso

Edifici di impianto storico

- **Edifici di matrice rurale:** fienili, stalle, manufatti di rimessaggio, ecc.

Rilievi fotografici



FOTO n° 27749 (edificio 10614)



FOTO n° 27750 (edificio 10614)



FOTO n° 27751 (edificio 10614)



FOTO n° 27752 (edificio 10614)



FOTO n° 27753 (edificio 10614)

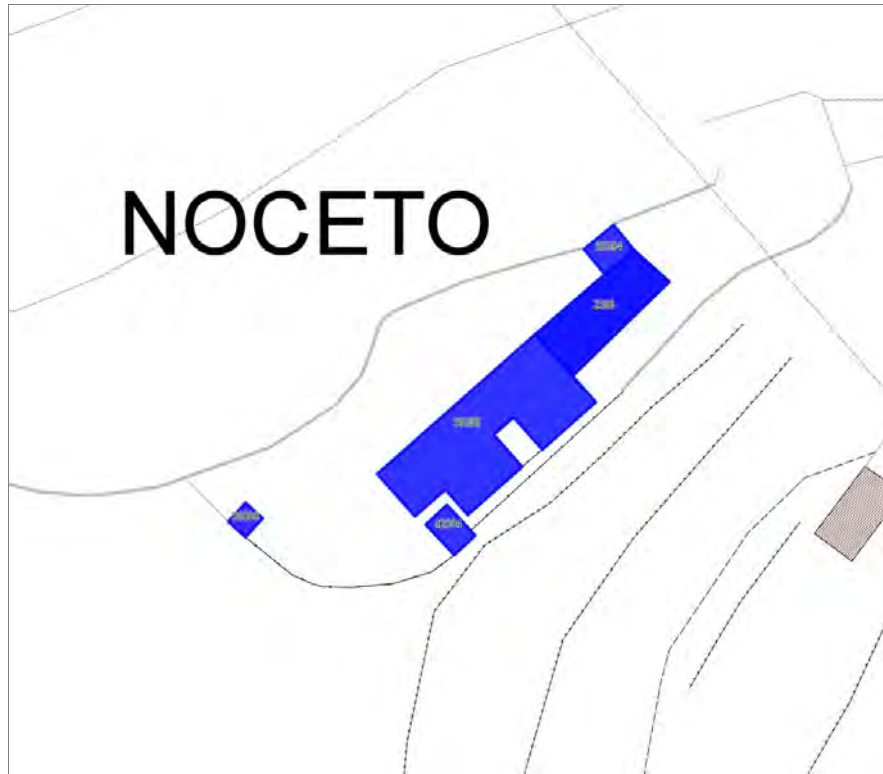


Edifici associati alla Scheda:

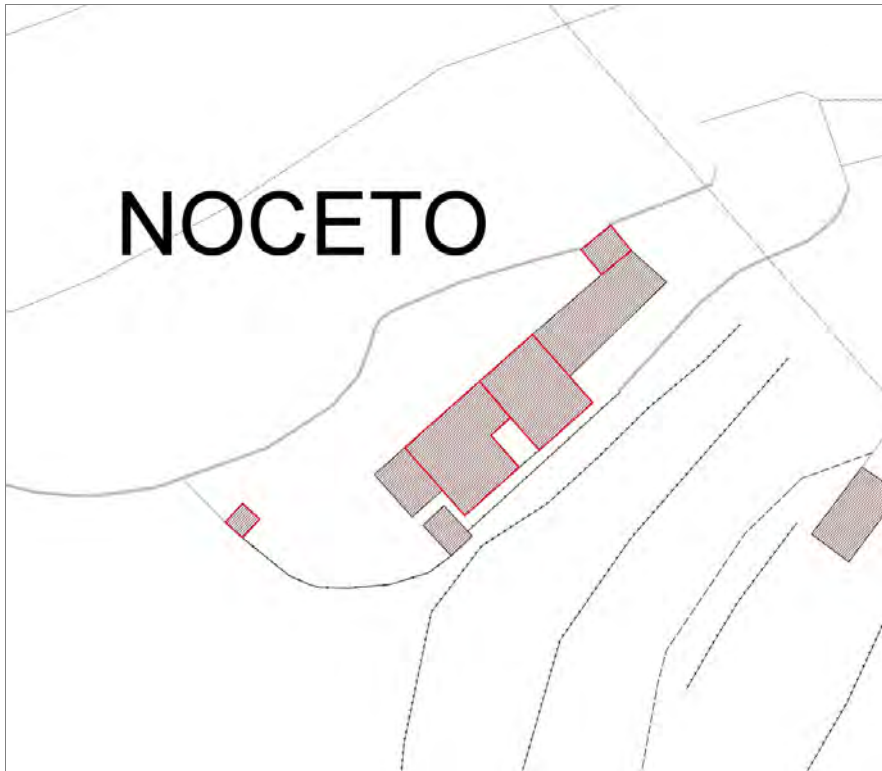
ID 36394 | ID 36395 | ID 39398 | ID 42394

Edificati Minori associati alla Scheda:

ID 2396



NOCETO



Informazioni sulla Scheda

Informazioni sulla Scheda

- **Data rilevazione** 06/09/2019
- **Località** CHIATRI
- **Denominazione** Noceto

Informazioni sull'Edificio 36394

- **Uso prevalente:** agricolo e funzioni connesse
- **Usi presenti:** attività produttiva agricola

Edifici di impianto storico

- **Edifici di matrice rurale:** fienili, stalle, manufatti di rimessaggio, ecc.

Informazioni sull'Edificio 36395

- **Uso prevalente:** residenziale
- **Usi presenti:** residenziale permanente
- **Numero alloggi:** 1

Edifici di impianto storico

- **Edifici di matrice rurale:** casa colonica isolata

Informazioni sull'Edificio 39398

- **Uso prevalente:** accessorio
- **Usi presenti:** accessorio

Manufatti e altri edifici

- **Accessori:** altro

Informazioni sull'Edificio 42394

- **Uso prevalente:** accessorio
- **Usi presenti:** accessorio

Manufatti e altri edifici

- **Accessori:** forni

Informazioni sull'Edificato Minore 2396

Tipo
tettoia

FOTO n° 27766 (edificio 36394)



FOTO n° 27767 (edificio 36394)



FOTO n° 27660 (edificio 36395)



FOTO n° 27662 (edificio 36395)



FOTO n° 27664 (edificio 36395)



FOTO n° 27666 (edificio 36395)



FOTO n° 28466 (edificio 36395)



FOTO n° 27661 (edificio 39398)



FOTO n° 27663 (edificio 42394)



FOTO n° 28464 (edificato minore 2396)

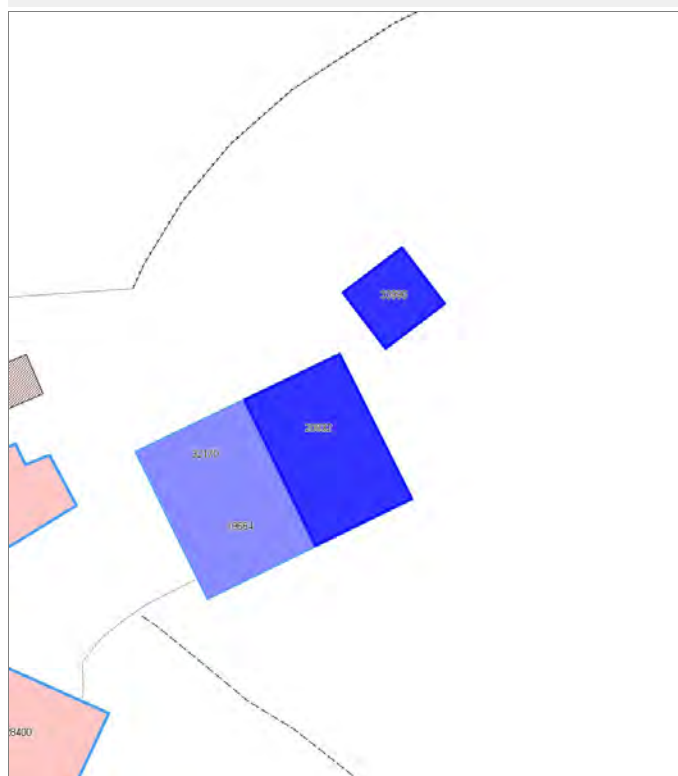


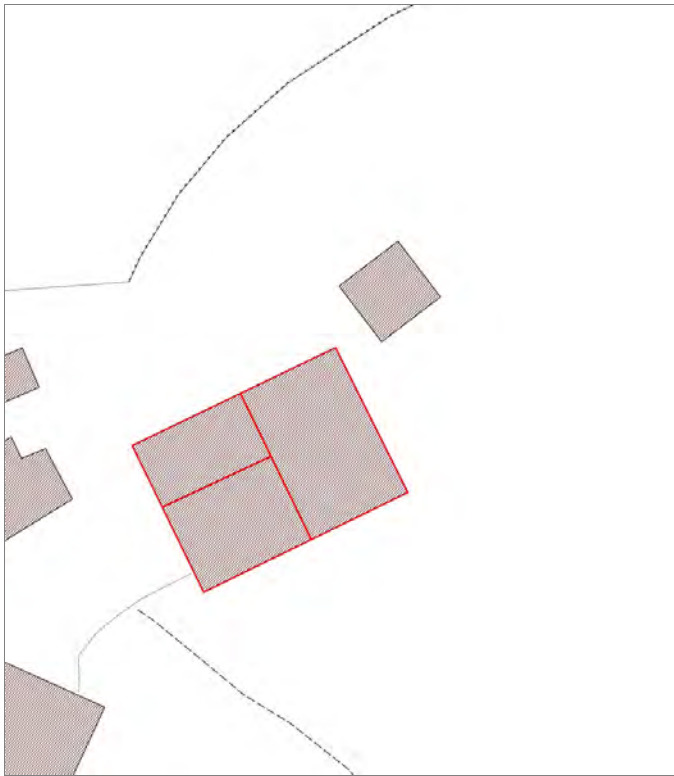
FOTO n° 28465 (edificato minore 2396)



Edifici associati alla Scheda:

ID 20832 | ID 33996





Informazioni sulla Scheda

Informazioni sulla Scheda

- **Data rilevazione** 06/09/2019
- **Località** CHIATRI
- **Denominazione** C. Bonora

Informazioni sull'Edificio 20832

- **Usò prevalente:** residenziale
- **Usi presenti:** residenziale permanente
- **Numero alloggi:** 2

Edifici di impianto storico

- **Edifici con tipologie edilizie di base:** edifici con preminenza dei caratteri "in schiera"

Informazioni sull'Edificio 33996

- **Usò prevalente:** accessorio
- **Usi presenti:** accessorio

Edifici di impianto storico

- **Edifici di matrice rurale:** fienili, stalle, manufatti di rimessaggio, ecc.

Rilievi fotografici

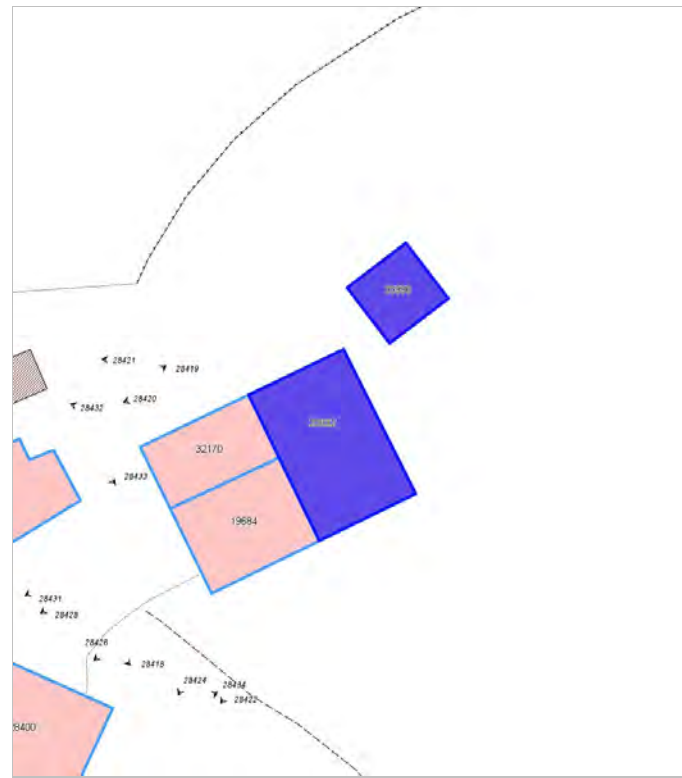


FOTO n° 28421 (edificio 20832)



FOTO n° 28422 (edificio 20832)

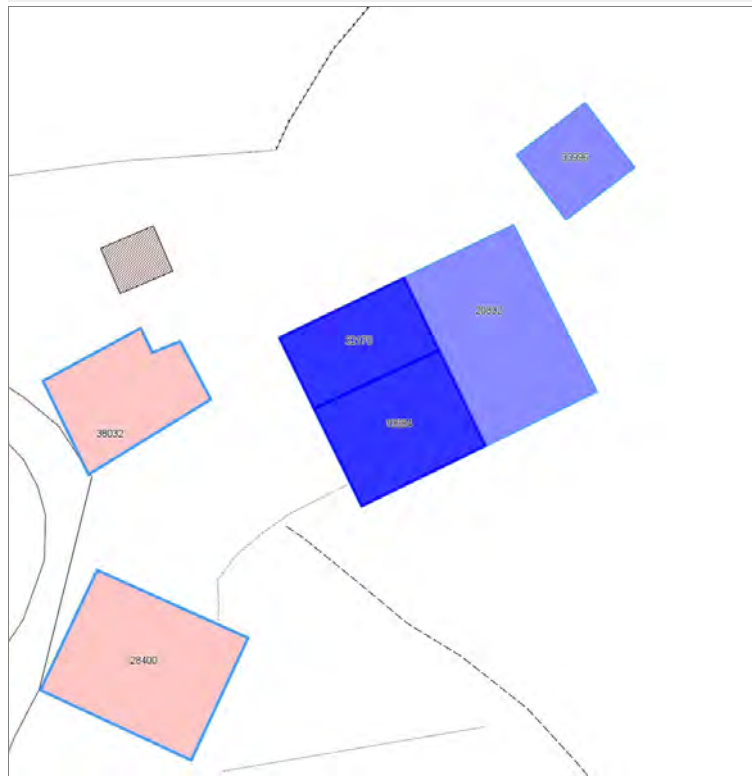


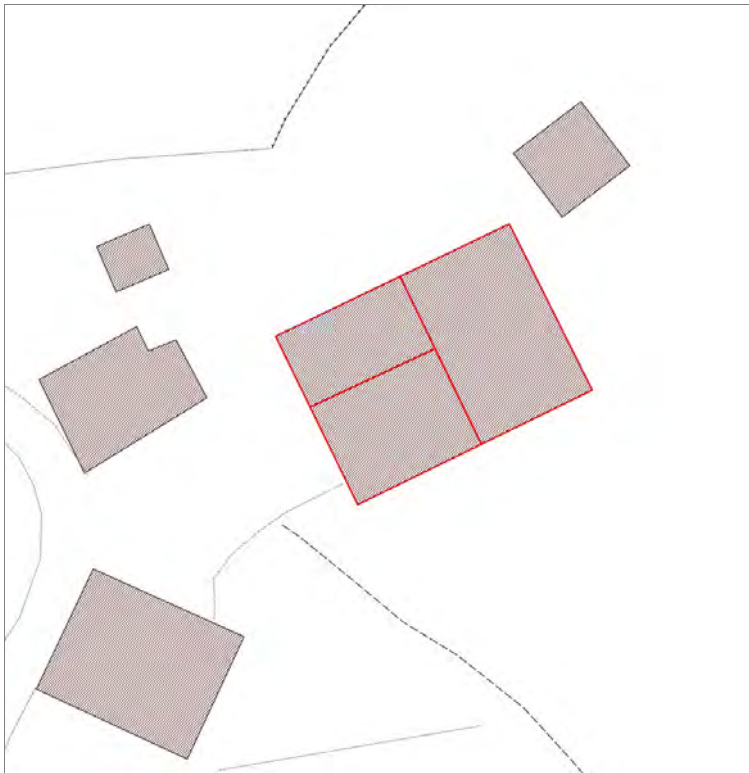
FOTO n° 28420 (edificio 33996)



Edifici associati alla Scheda:

ID 19684 ID 32170





Informazioni sulla Scheda

Informazioni sulla Scheda

- **Data rilevazione** 06/09/2019
- **Località** CHIATRI
- **Denominazione** C. Bonora

Informazioni sull'Edificio 19684

- **Usò prevalente:** residenziale
- **Usi presenti:** residenziale permanente
- **Numero alloggi:** 1

Edifici di impianto storico

- **Edifici con tipologie edilizie di base:** edifici con preminenza dei caratteri "in linea"

Informazioni sull'Edificio 32170

- **Usò prevalente:** residenziale
- **Usi presenti:** residenziale permanente
- **Numero alloggi:** 1

Edifici di impianto storico

- **Edifici con tipologie edilizie di base:** edifici con preminenza dei caratteri "in linea"

Rilievi fotografici



FOTO n° 28424 (edificio 19684)



FOTO n° 28426 (edificio 19684)



FOTO n° 28428 (edificio 19684)



FOTO n° 28431 (edificio 32170)

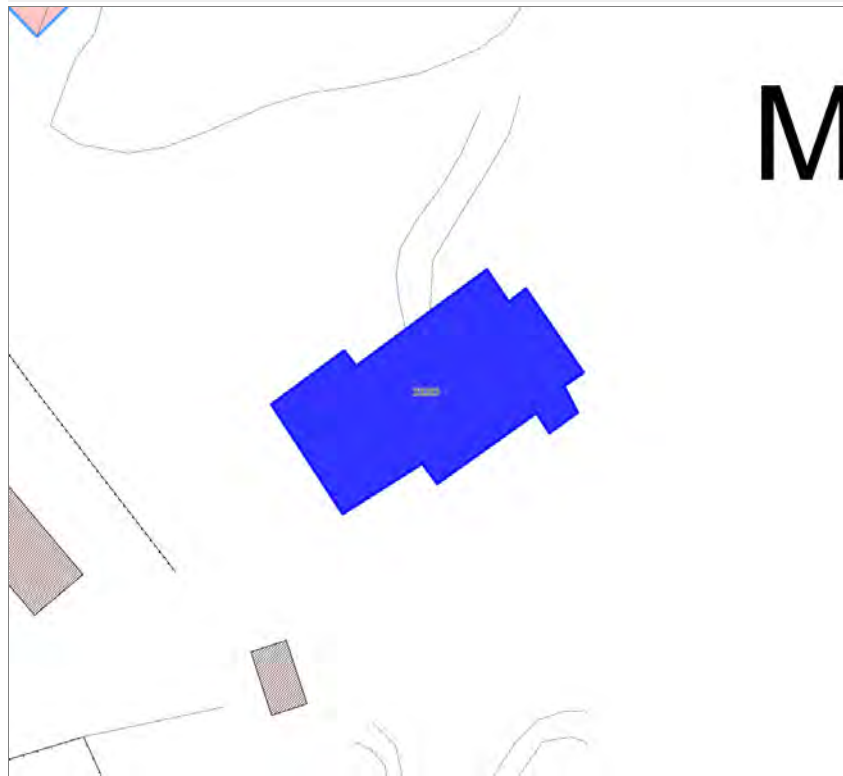


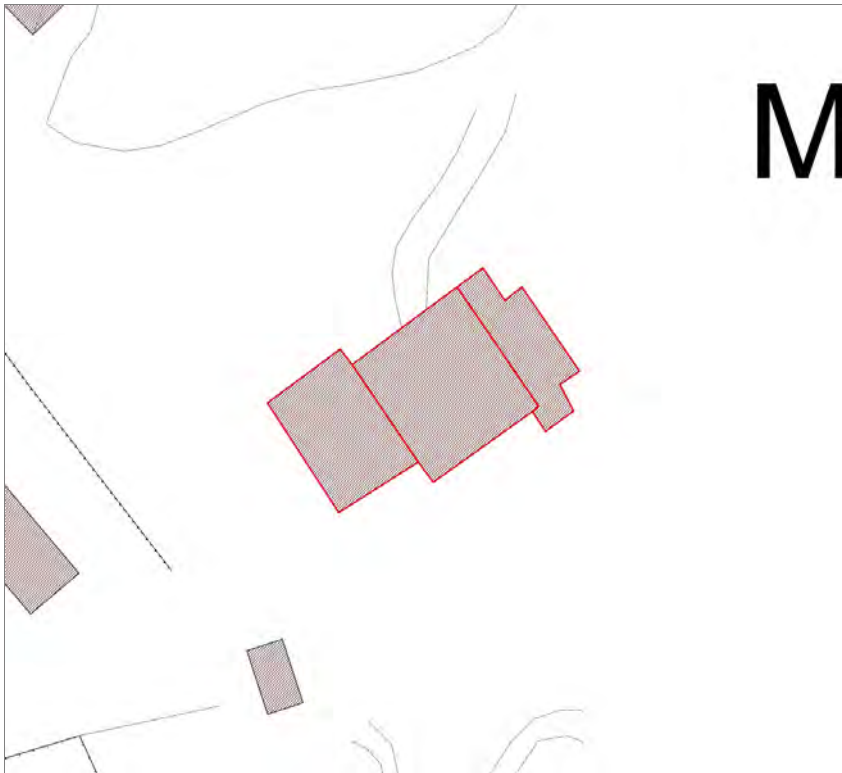
FOTO n° 28432 (edificio 32170)



Edifici associati alla Scheda:

ID 33293





Informazioni sulla Scheda

Informazioni sulla Scheda

- **Data rilevazione** 06/09/2019
- **Località** CHIATRI
- **Denominazione** Al Mutino

Informazioni sull'Edificio 33293

- **Usi prevalenti:** residenziale
- **Usi presenti:** non in uso

Edifici di impianto storico

- **Edifici di matrice rurale:** casa colonica isolata

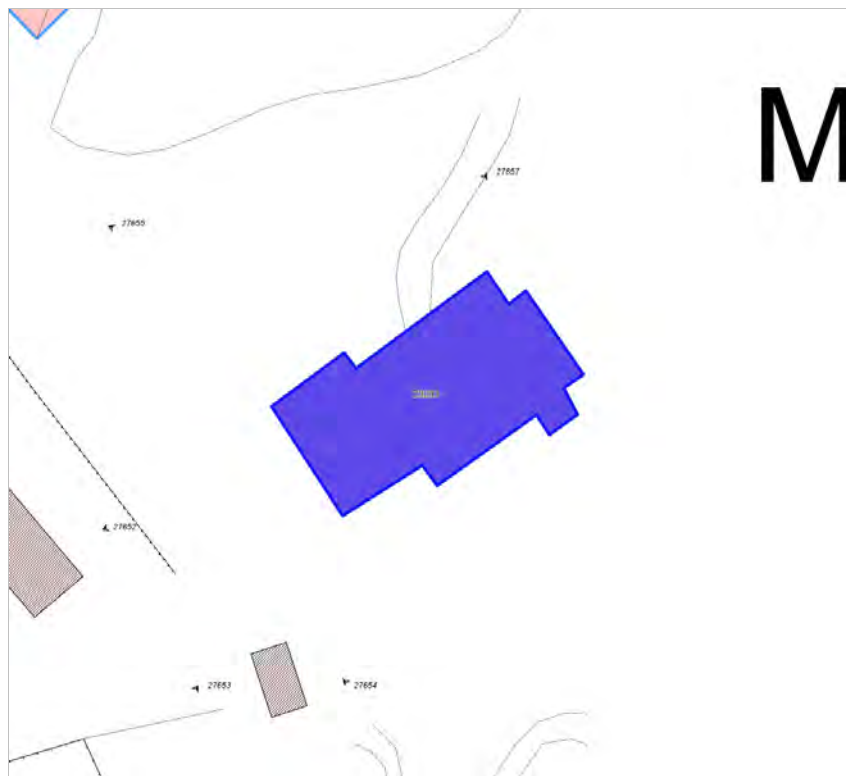


FOTO n° 27652 (edificio 33293)



FOTO n° 27654 (edificio 33293)



FOTO n° 27655 (edificio 33293)

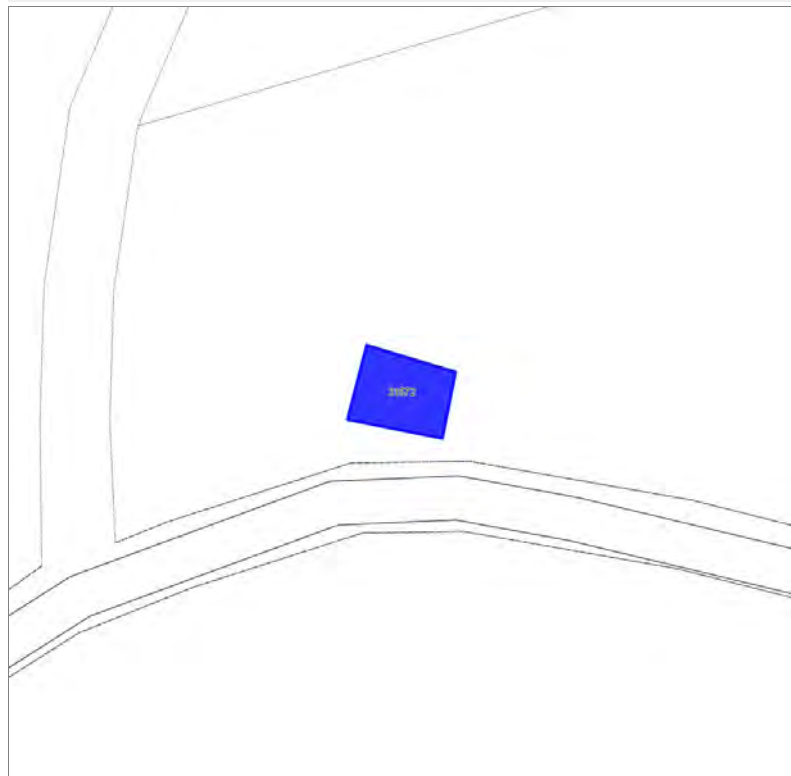


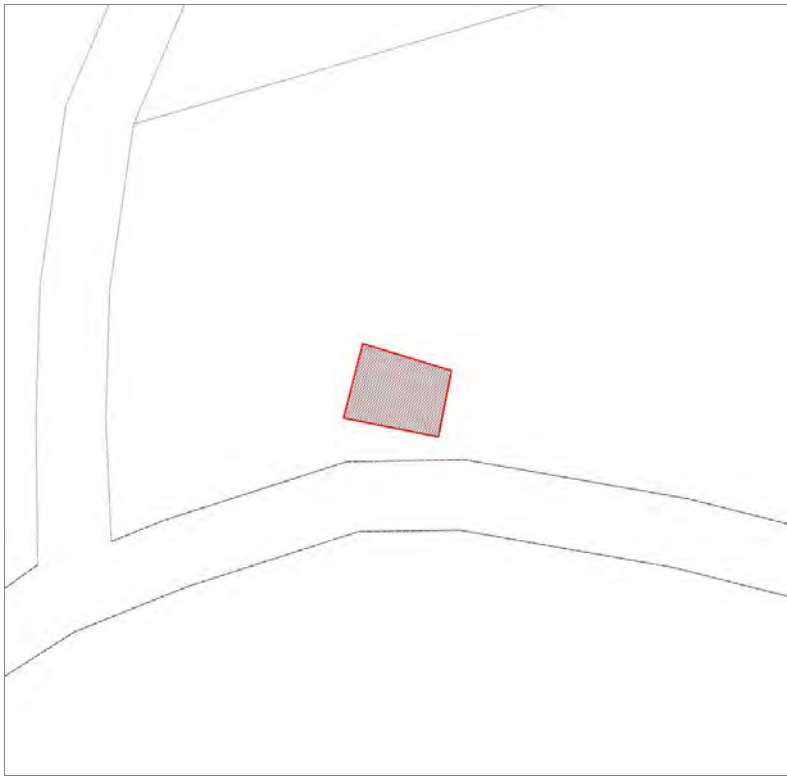
FOTO n° 27657 (edificio 33293)



Edifici associati alla Scheda:

ID 31572





Informazioni sulla Scheda

Informazioni sulla Scheda

- **Data rilevazione** 06/09/2019
- **Località** CHIATRI
- **Denominazione** Al Sarto

Informazioni sull'Edificio 31572

- **Usò prevalente:** non in uso
- **Usi presenti:** dismesso

Edifici di impianto storico

- **Altri edifici:** rudere

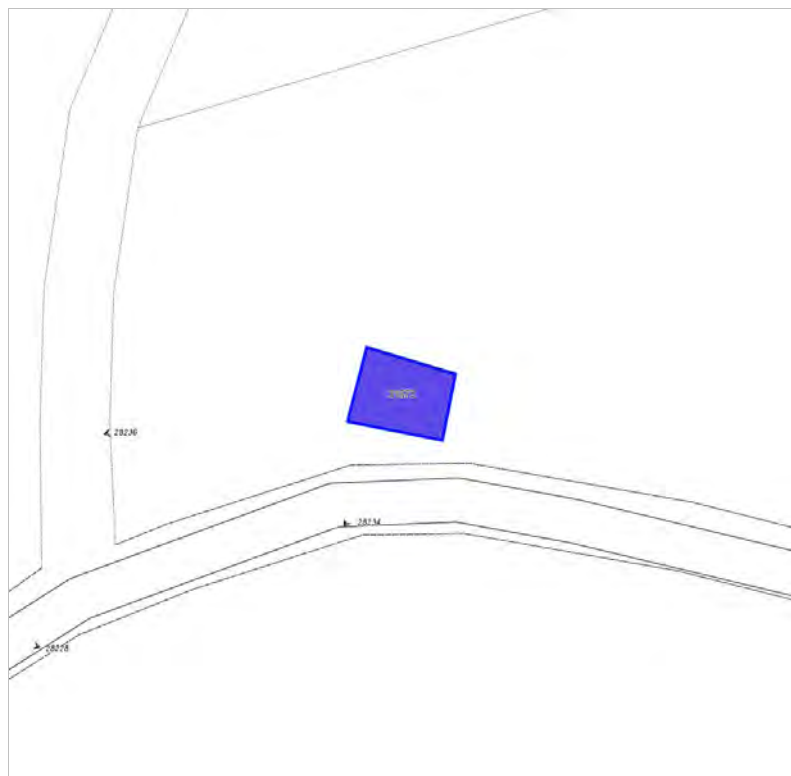


FOTO n° 28234 (edificio 31572)




FOTO n° 28236 (edificio 31572)





Informazioni sulla Scheda

Informazioni sulla Scheda

- **Data rilevazione** 06/09/2019
- **Località** CHIATRI
- **Denominazione** Al Mutino

Informazioni sull'Edificio 4396

- **Usi prevalente:** residenziale
- **Usi presenti:** residenziale permanente
- **Numero alloggi:** 1

Edifici di impianto storico

- **Edifici con tipologie edilizie di base:** edifici con preminenza dei caratteri "in schiera"

Informazioni sull'Edificio 8814

- **Usi prevalente:** residenziale
- **Usi presenti:** dismesso

Edifici di impianto storico

- **Edifici con tipologie edilizie di base:** edifici con preminenza dei caratteri "in schiera"

Informazioni sull'Edificio 9448

- **Usi prevalente:** residenziale
- **Usi presenti:** residenziale permanente
- **Numero alloggi:** 1

Edifici di impianto storico

- **Edifici con tipologie edilizie di base:** edifici con preminenza dei caratteri "in linea"

Informazioni sull'Edificio 12583

- **Usi prevalente:** residenziale
- **Usi presenti:** residenziale permanente
- **Numero alloggi:** 1

Edifici di impianto storico

- **Edifici con tipologie edilizie di base:** edifici con preminenza dei caratteri "in schiera"

Informazioni sull'Edificio 17020

- **Usi prevalente:** residenziale
- **Usi presenti:** residenziale permanente
- **Numero alloggi:** 1

Edifici di impianto storico

- **Edifici con tipologie edilizie di base:** edifici con preminenza dei caratteri "in schiera"

Informazioni sull'Edificio 18767

- **Usi prevalente:** residenziale
- **Usi presenti:** residenziale permanente
- **Numero alloggi:** 1

Edifici di impianto storico

- **Edifici con tipologie edilizie di base:** edilizia con tipologia incerta ottenuta per trasformazioni di edifici più antichi

Informazioni sull'Edificio 21549

- **Uso prevalente:** accessorio
- **Usi presenti:** accessorio

Manufatti e altri edifici

- **Accessori:** ripostigli, rimessaggi, box

Informazioni sull'Edificio 23502

- **Uso prevalente:** accessorio
- **Usi presenti:** accessorio

Manufatti e altri edifici

- **Accessori:** altro

Informazioni sull'Edificio 32737

- **Uso prevalente:** residenziale
- **Usi presenti:** residenziale permanente
- **Numero alloggi:** 2

Edifici di impianto storico

- **Edifici con tipologie edilizie di base:** edilizia con tipologia incerta ottenuta per trasformazioni di edifici più antichi

Informazioni sull'Edificio 33946

- **Uso prevalente:** residenziale
- **Usi presenti:** non in uso

Edifici di impianto storico

- **Edifici con tipologie edilizie di base:** edifici con preminenza dei caratteri "in schiera"

Informazioni sull'Edificio 42392

- **Uso prevalente:** residenziale
- **Usi presenti:** residenziale permanente
- **Numero alloggi:** 1

Edifici di impianto storico

- **Edifici con tipologie edilizie di base:** edifici con preminenza dei caratteri "in schiera"

FOTO n° 27628 (edificio 4396)



FOTO n° 27630 (edificio 4396)



FOTO n° 27604 (edificio 8814)



FOTO n° 27610 (edificio 8814)



FOTO n° 27598 (edificio 9448)



FOTO n° 27612 (edificio 9448)



FOTO n° 27596 (edificio 12583)



FOTO n° 27609 (edificio 12583)



FOTO n° 27627 (edificio 17020)



FOTO n° 27629 (edificio 17020)



FOTO n° 27594 (edificio 18767)



FOTO n° 27602 (edificio 18767)



FOTO n° 27622 (edificio 18767)



FOTO n° 27601 (edificio 21549)



FOTO n° 27619 (edificio 23502)



FOTO n° 27607 (edificio 32737)



FOTO n° 27618 (edificio 32737)



FOTO n° 27626 (edificio 32737)



FOTO n° 27631 (edificio 32737)




FOTO n° 27632 (edificio 33946)



FOTO n° 27617 (edificio 42392)



FOTO n° 27624 (edificio 42392)



FOTO n° 27625 (edificio 42392)



Edifici associati alla Scheda:

ID 8306





Informazioni sulla Scheda

Informazioni sulla Scheda

- **Data rilevazione** 06/09/2019
- **Località** CHIATRI
- **Denominazione** Al Sarto

Informazioni sull'Edificio 8306

- **Usò prevalente:** residenziale
- **Usi presenti:** residenziale saltuario
- **Numero alloggi:** 1

Manufatti e altri edifici

- **Edifici con caratteri conformi all'edificato tradizionale e/o preesistente:** a carattere non specialistico (di base)

Rilievi fotografici



FOTO n° 28225 (edificio 8306)



FOTO n° 28226 (edificio 8306)



FOTO n° 28227 (edificio 8306)



FOTO n° 28228 (edificio 8306)



FOTO n° 28229 (edificio 8306)



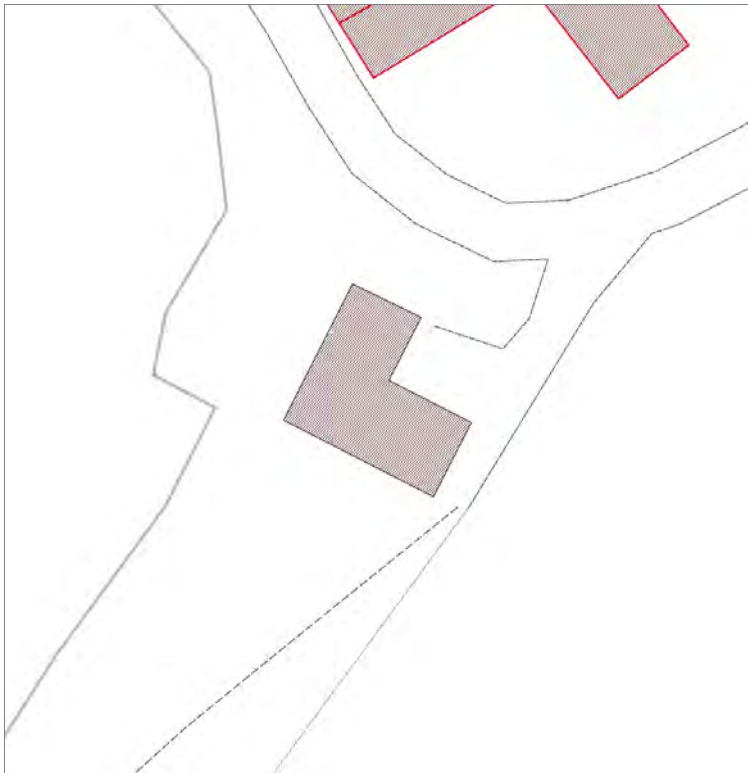
FOTO n° 28230 (edificio 8306)



Edifici associati alla Scheda:

ID 27871





Informazioni sulla Scheda

Informazioni sulla Scheda

- **Data rilevazione** 06/09/2019
- **Località** CHIATRI
- **Denominazione** Al Sarto

Informazioni sull'Edificio 27871

- **Usi prevalente:** residenziale
- **Usi presenti:** non in uso; accessorio; residenziale saltuario
- **Numero alloggi:** 1

Edifici di impianto storico

- **Edifici di matrice rurale:** fienili, stalle, manufatti di rimessaggio, ecc.

Rilievi fotografici



FOTO n° 27896 (edificio 27871)



FOTO n° 27897 (edificio 27871)



FOTO n° 28245 (edificio 27871)



FOTO n° 28246 (edificio 27871)



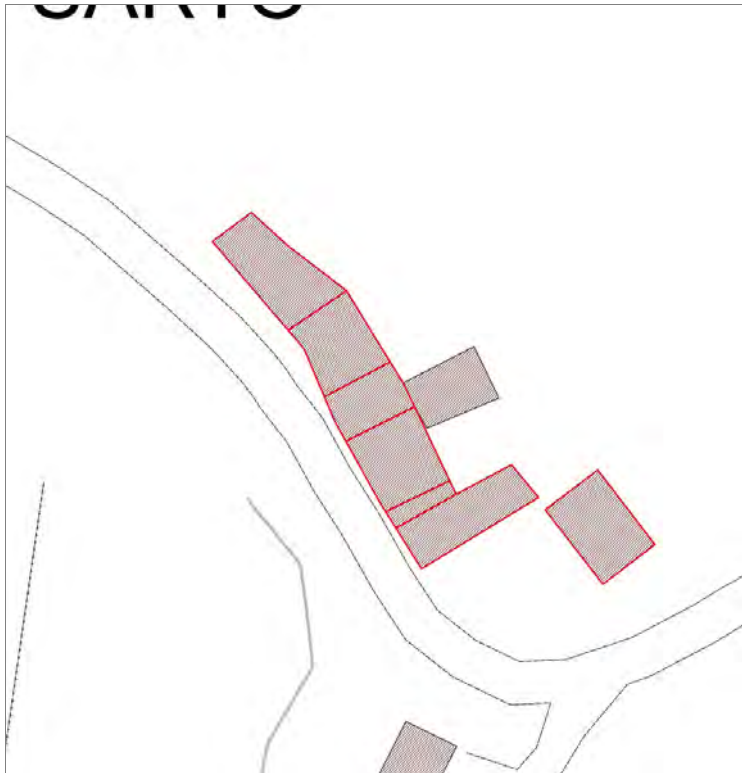
FOTO n° 28247 (edificio 27871)



Edifici associati alla Scheda:

ID 17614 | ID 20795 | ID 27097 | ID 30421 | ID 37535 | ID 39639 | ID 42407





Informazioni sulla Scheda

Informazioni sulla Scheda

- **Data rilevazione** 06/09/2019
- **Località** CHIATRI
- **Denominazione** Al Sarto

Informazioni sull'Edificio 17614

- **Usi prevalenti:** non in uso
- **Usi presenti:** dismesso

Edifici di impianto storico

- **Altri edifici:** rudere

Informazioni sull'Edificio 20795

- **Usi prevalenti:** non in uso
- **Usi presenti:** dismesso

Edifici di impianto storico

- **Edifici con tipologie edilizie di base:** edifici con preminenza dei caratteri "in schiera"

Informazioni sull'Edificio 27097

- **Usi prevalenti:** non in uso
- **Usi presenti:** dismesso

Edifici di impianto storico

- **Altri edifici:** rudere

Informazioni sull'Edificio 30421

Informazioni sull'Edificio 37535

- **Usi prevalenti:** non in uso
- **Usi presenti:** dismesso

Edifici di impianto storico

- **Edifici con tipologie edilizie di base:** edifici con preminenza dei caratteri "in schiera"

Informazioni sull'Edificio 39639

- **Usi prevalenti:** non in uso
- **Usi presenti:** non in uso

Edifici di impianto storico

- **Edifici con tipologie edilizie di base:** edifici con preminenza dei caratteri "in schiera"

Informazioni sull'Edificio 42407

- **Usi prevalenti:** non in uso
- **Usi presenti:** dismesso

Manufatti e altri edifici

- **Accessori:** forni



FOTO n° 27900 (edificio 17614)



FOTO n° 27902 (edificio 17614)



FOTO n° 27904 (edificio 17614)



FOTO n° 27905 (edificio 17614)



FOTO n° 27890 (edificio 20795)



FOTO n° 27895 (edificio 20795)



FOTO n° 27898 (edificio 20795)



FOTO n° 28231 (edificio 20795)



FOTO n° 28238 (edificio 20795)



FOTO n° 28244 (edificio 20795)



FOTO n° 27903 (edificio 27097)



FOTO n° 27907 (edificio 27097)



FOTO n° 27891 (edificio 30421)



FOTO n° 27910 (edificio 37535)



FOTO n° 27892 (edificio 39639)



FOTO n° 27893 (edificio 39639)



FOTO n° 27899 (edificio 39639)



FOTO n° 28232 (edificio 39639)




FOTO n° 27894 (edificio 42407)



FOTO n° 28233 (edificio 42407)



FOTO n° 28241 (edificio 42407)



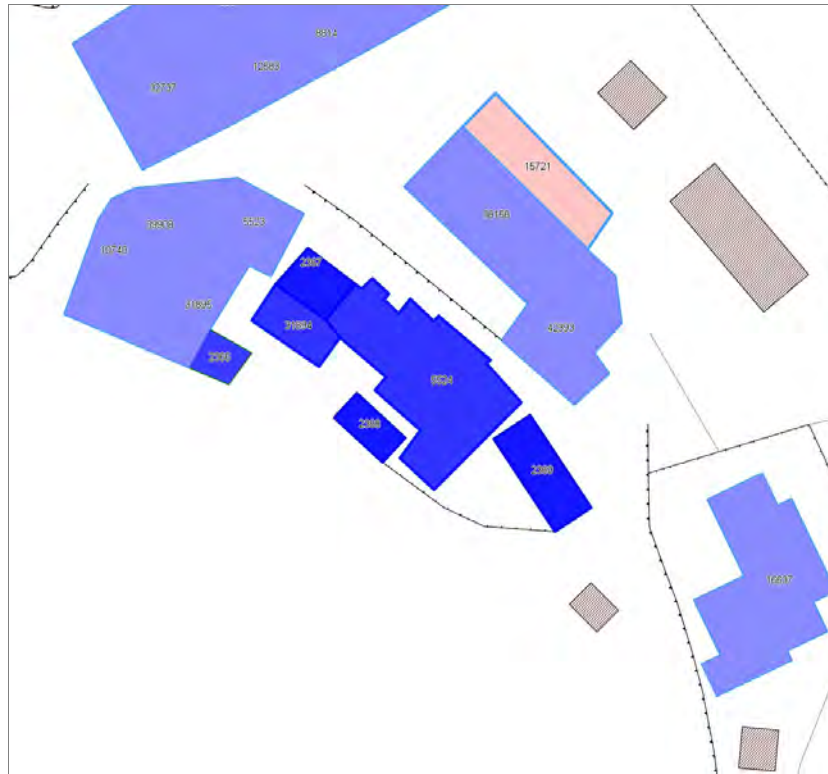
Report Scheda Edifici sparsi Al Mutino N°1305

Edifici associati alla Scheda:

ID 5524 | ID 31894

Edificati Minori associati alla Scheda:

ID 2367 | ID 2368 | ID 2369





Informazioni sulla Scheda

Informazioni sulla Scheda

- **Data rilevazione** 06/09/2019
- **Località** CHIATRI
- **Denominazione** Al Mutino

Informazioni sull'Edificio 5524

- **Usi prevalenti:** accessorio
- **Usi presenti:** accessorio

Edifici di impianto storico

- **Edifici di matrice rurale:** casa colonica isolata

Informazioni sull'Edificio 31894

- **Usi prevalenti:** accessorio
- **Usi presenti:** accessorio

Manufatti e altri edifici

- **Accessori:** ripostigli, rimessaggi, box

Informazioni sull'Edificato Minore 2367

Tipo

baracca, manufatto precario

Informazioni sull'Edificato Minore 2368

Tipo

baracca, manufatto precario

Informazioni sull'Edificato Minore 2369

Tipo

baracca, manufatto precario

Rilievi fotografici



FOTO n° 27593 (edificio 5524)



FOTO n° 27605 (edificio 5524)



FOTO n° 27641 (edificio 5524)



FOTO n° 27646 (edificio 5524)



FOTO n° 27648 (edificio 5524)



FOTO n° 27635 (edificio 31894)



FOTO n° 27611 (edificio minore 2367)



FOTO n° 27644 (edificio minore 2368)



FOTO n° 27647 (edificio minore 2369)



FOTO n° 27649 (edificio minore 2369)



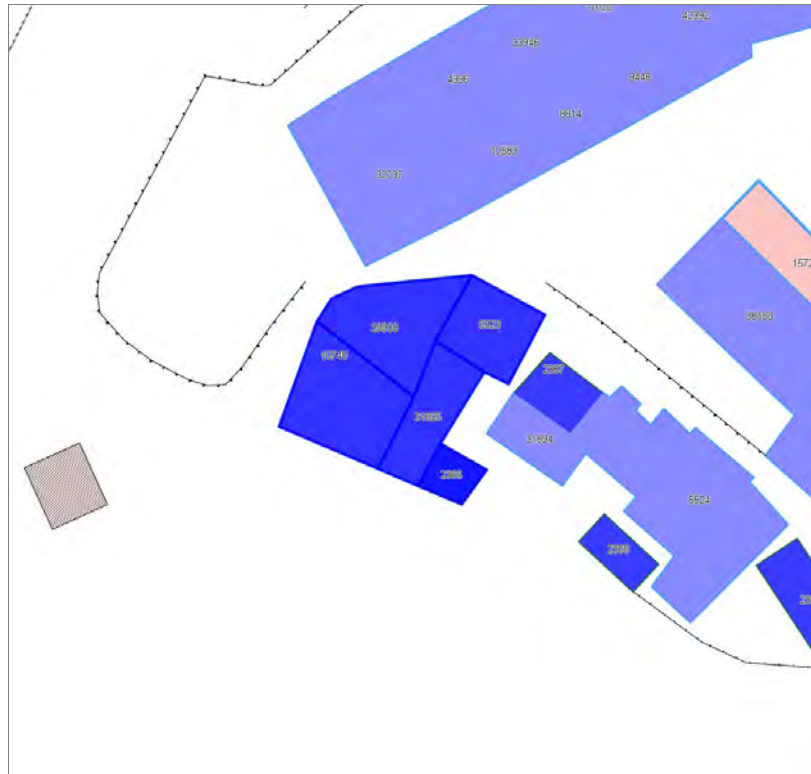
Report Scheda Edifici sparsi Al Mutino N°1306

Edifici associati alla Scheda:

ID 5523 | ID 10740 | ID 31895 | ID 39908

Edificati Minori associati alla Scheda:

ID 2366





Informazioni sulla Scheda

Informazioni sulla Scheda

- **Data rilevazione** 06/09/2019
- **Località** CHIATRI
- **Denominazione** Al Mutino

Informazioni sull'Edificio 5523

- **Usi prevalenti:** residenziale
- **Usi presenti:** dismesso

Edifici di impianto storico

- **Edifici con tipologie edilizie di base:** edifici con preminenza dei caratteri "in schiera"

Informazioni sull'Edificio 10740

- **Usi prevalenti:** residenziale
- **Usi presenti:** residenziale saltuario
- **Numero alloggi:** 1

Edifici di impianto storico

- **Edifici di matrice rurale:** fienili, stalle, manufatti di rimessaggio, ecc.

Informazioni sull'Edificio 31895

- **Usi prevalenti:** accessorio
- **Usi presenti:** accessorio

Manufatti e altri edifici

- **Accessori:** ripostigli, rimessaggi, box

Informazioni sull'Edificio 39908

- **Usi prevalenti:** residenziale
- **Usi presenti:** residenziale permanente
- **Numero alloggi:** 1

Edifici di impianto storico

- **Edifici con tipologie edilizie di base:** edifici con preminenza dei caratteri "in schiera"

Informazioni sull'Edificato Minore 2366

Rilievi fotografici

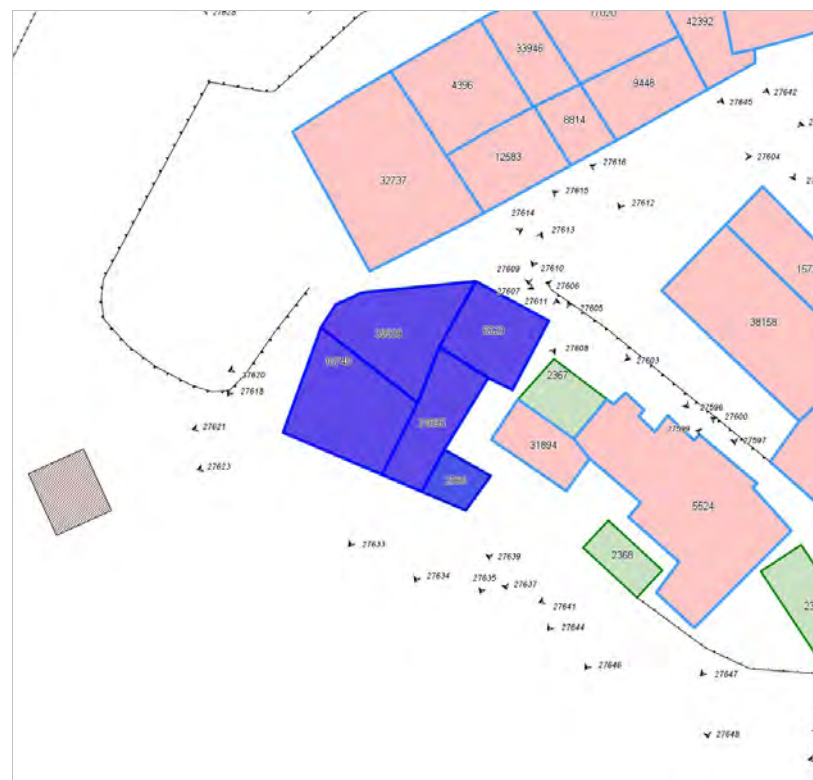


FOTO n° 27603 (edificio 5523)



FOTO n° 27613 (edificio 5523)



FOTO n° 27639 (edificio 5523)



FOTO n° 27621 (edificio 10740)



FOTO n° 27623 (edificio 10740)



FOTO n° 27633 (edificio 31895)



FOTO n° 27637 (edificio 31895)



FOTO n° 27614 (edificio 39908)



FOTO n° 27620 (edificio 39908)



FOTO n° 27608 (edificio minore 2366)



FOTO n° 27634 (edificio minore 2366)



Edifici associati alla Scheda:

ID 38158 ID 42393





Informazioni sulla Scheda

Informazioni sulla Scheda

- **Data rilevazione** 06/09/2019
- **Località** CHIATRI
- **Denominazione** Al Mutino

Informazioni sull'Edificio 38158

- **Usi prevalente:** residenziale
- **Usi presenti:** residenziale saltuario
- **Numero alloggi:** 2

Edifici di impianto storico

- **Edifici con tipologie edilizie di base:** edifici con preminenza dei caratteri "in linea"

Informazioni sull'Edificio 42393

- **Usi prevalente:** accessorio
- **Usi presenti:** accessorio

Manufatti e altri edifici

- **Accessori:** ripostigli, rimessaggi, box

Rilievi fotografici



FOTO n° 27597 (edificio 38158)



FOTO n° 27599 (edificio 38158)



FOTO n° 27600 (edificio 38158)



FOTO n° 27606 (edificio 38158)



FOTO n° 27615 (edificio 38158)



FOTO n° 27645 (edificio 38158)



FOTO n° 27636 (edificio 42393)



FOTO n° 27638 (edificio 42393)



Edifici associati alla Scheda:

ID 16637





Informazioni sulla Scheda

Informazioni sulla Scheda

- **Data rilevazione** 06/09/2019
- **Località** CHIATRI
- **Denominazione** Al Mutino

Informazioni sull'Edificio 16637

- **Usi prevalenti:** accessorio
- **Usi presenti:** accessorio

Edifici di impianto storico

- **Edifici di matrice rurale:** fienili, stalle, manufatti di rimessaggio, ecc.

Rilievi fotografici



FOTO n° 27592 (edificio 16637)



FOTO n° 27650 (edificio 16637)



FOTO n° 27651 (edificio 16637)

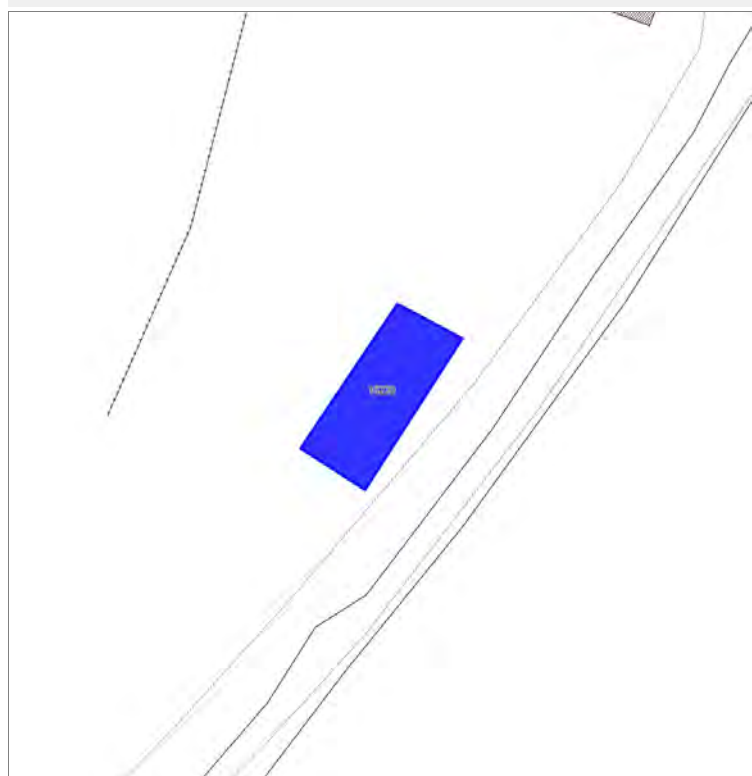


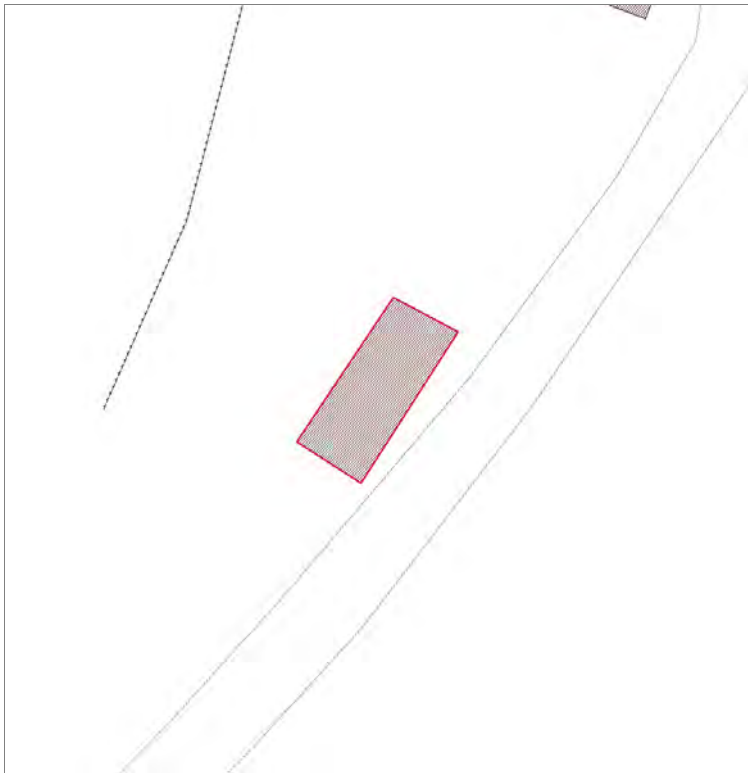
FOTO n° 27653 (edificio 16637)



Edifici associati alla Scheda:

ID 15220





Informazioni sulla Scheda

Informazioni sulla Scheda

- **Data rilevazione** 06/09/2019
- **Località** CHIATRI
- **Denominazione** IL CAROGGIO

Informazioni sull'Edificio 15220

- **Usò prevalente:** accessorio
- **Usi presenti:** accessorio

Manufatti e altri edifici

- **Accessori:** ripostigli, rimessaggi, box



FOTO n° 27561 (edificio 15220)



FOTO n° 27562 (edificio 15220)



FOTO n° 27564 (edificio 15220)



FOTO n° 27568 (edificio 15220)



Edifici associati alla Scheda:
ID 31501





Informazioni sulla Scheda

Informazioni sulla Scheda

- **Data rilevazione** 06/09/2019
- **Località** CHIATRI
- **Denominazione** Il Caroggio

Informazioni sull'Edificio 31501

- **Usò prevalente:** residenziale
- **Usi presenti:** residenziale permanente
- **Numero alloggi:** 1

Manufatti e altri edifici

- **Edifici con caratteri conformi all'edificato tradizionale e/o preesistente:** a carattere non specialistico (di base)



FOTO n° 27566 (edificio 31501)



FOTO n° 27570 (edificio 31501)



FOTO n° 27572 (edificio 31501)



FOTO n° 27574 (edificio 31501)



Edifici associati alla Scheda:
ID 20339





Informazioni sulla Scheda

Informazioni sulla Scheda

- **Data rilevazione** 06/09/2019
- **Località** CHIATRI
- **Denominazione** Il Caroggio

Informazioni sull'Edificio 20339

- **Usi prevalenti:** residenziale
- **Usi presenti:** non in uso

Edifici di impianto storico

- **Edifici di matrice rurale:** casa colonica isolata

Rilievi fotografici



FOTO n° 27563 (edificio 20339)



FOTO n° 27565 (edificio 20339)



FOTO n° 27586 (edificio 20339)



Edifici associati alla Scheda:

ID 620 | ID 15216 | ID 33467 | ID 34064 | ID 34735





Informazioni sulla Scheda

Informazioni sulla Scheda

- **Data rilevazione** 06/09/2019
- **Località** CHIATRI
- **Denominazione** Il Caroggio

Informazioni sull'Edificio 620

- **Usi prevalente:** residenziale
- **Usi presenti:** non in uso; residenziale permanente
- **Numero alloggi:** 2

Edifici di impianto storico

- **Edifici con tipologie edilizie di base:** edifici con preminenza dei caratteri "in schiera"

Informazioni sull'Edificio 15216

- **Usi prevalente:** accessorio
- **Usi presenti:** accessorio

Manufatti e altri edifici

- **Accessori:** ripostigli, rimessaggi, box

Informazioni sull'Edificio 33467

- **Usi prevalente:** residenziale
- **Usi presenti:** residenziale permanente
- **Numero alloggi:** 1

Edifici di impianto storico

- **Edifici con tipologie edilizie di base:** edifici con preminenza dei caratteri "in schiera"

Informazioni sull'Edificio 34064

- **Usi prevalente:** residenziale
- **Usi presenti:** residenziale permanente
- **Numero alloggi:** 1

Edifici di impianto storico

- **Edifici con tipologie edilizie di base:** edifici con preminenza dei caratteri "in schiera"

Informazioni sull'Edificio 34735

- **Usi prevalente:** residenziale
- **Usi presenti:** residenziale permanente
- **Numero alloggi:** 2

Edifici di impianto storico

- **Edifici con tipologie edilizie di base:** edifici con preminenza dei caratteri "in schiera"



FOTO n° 27575 (edificio 620)



FOTO n° 27773 (edificio 620)



FOTO n° 27583 (edificio 15216)



FOTO n° 27585 (edificio 15216)



FOTO n° 27571 (edificio 33467)



FOTO n° 27576 (edificio 33467)



FOTO n° 27771 (edificio 33467)



FOTO n° 27573 (edificio 34064)



FOTO n° 27772 (edificio 34064)



FOTO n° 27577 (edificio 34735)



FOTO n° 27584 (edificio 34735)



FOTO n° 27768 (edificio 34735)



Edifici associati alla Scheda:

ID 25309 | ID 25310





Informazioni sulla Scheda

Informazioni sulla Scheda

- **Data rilevazione** 06/09/2019
- **Località** CHIATRI
- **Denominazione** Il Caroggio

Informazioni sull'Edificio 25309

- **Usi prevalente:** accessorio
- **Usi presenti:** accessorio

Manufatti e altri edifici

- **Accessori:** ripostigli, rimessaggi, box

Informazioni sull'Edificio 25310

- **Usi prevalente:** residenziale
- **Usi presenti:** residenziale permanente
- **Numero alloggi:** 2

Edifici di impianto storico

- **Edifici di matrice rurale:** casa colonica isolata

Rilievi fotografici



FOTO n° 27580 (edificio 25309)



FOTO n° 27567 (edificio 25310)



FOTO n° 27569 (edificio 25310)



FOTO n° 27579 (edificio 25310)



FOTO n° 27581 (edificio 25310)



FOTO n° 27769 (edificio 25310)



Edifici associati alla Scheda:
ID 6638





Informazioni sulla Scheda

Informazioni sulla Scheda

- **Data rilevazione** 06/09/2019
- **Località** CHIATRI
- **Denominazione** Alle Piane del Santo

Informazioni sull'Edificio 6638

- **Usi prevalenti:** residenziale
- **Usi presenti:** residenziale permanente
- **Numero alloggi:** 1

Edifici di impianto storico

- **Edifici di matrice rurale:** casa colonica isolata



FOTO n° 27811 (edificio 6638)



FOTO n° 27812 (edificio 6638)



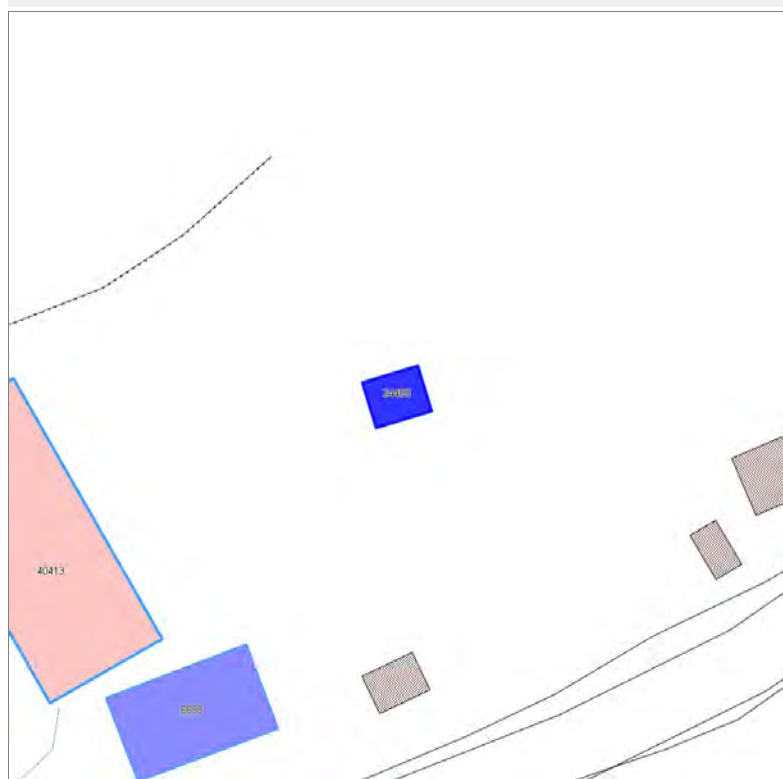
FOTO n° 27813 (edificio 6638)



FOTO n° 28370 (edificio 6638)



Edifici associati alla Scheda:
ID 24400





Informazioni sulla Scheda

Informazioni sulla Scheda

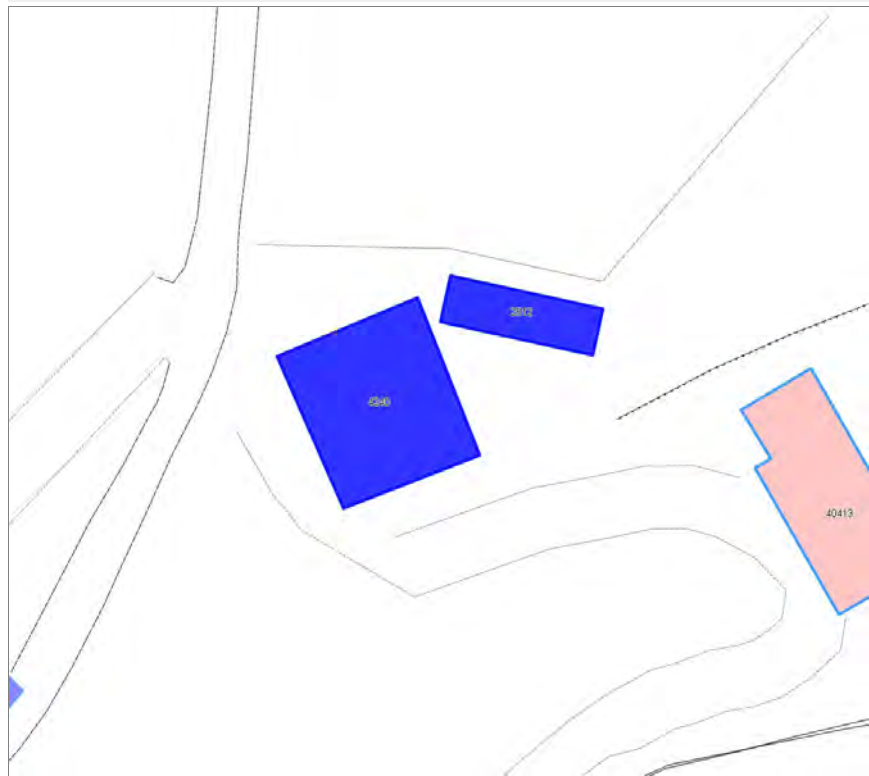
- **Data rilevazione** 06/09/2019
- **Località** CHIATRI
- **Denominazione** Alle Piane del Santo

Informazioni sull'Edificio 24400

- **Usò prevalente:** non rilevabile

Edifici associati alla Scheda:

ID 2512 | ID 4240 |





Informazioni sulla Scheda

Informazioni sulla Scheda

- **Data rilevazione** 06/09/2019
- **Località** CHIATRI
- **Denominazione** Alle Piane del Santo

Informazioni sull'Edificio 2512

- **Usi prevalenti:** accessorio
- **Usi presenti:** accessorio

Manufatti e altri edifici

- **Accessori:** ripostigli, rimessaggi, box

Informazioni sull'Edificio 4240

- **Usi prevalenti:** residenziale
- **Usi presenti:** residenziale permanente
- **Numero alloggi:** 1

Edifici di impianto storico

- **Edifici con tipologie edilizie di base:** edifici con preminenza dei caratteri "in linea"



FOTO n° 28374 (edificio 2512)



FOTO n° 27556 (edificio 4240)



FOTO n° 28373 (edificio 4240)



FOTO n° 28375 (edificio 4240)



FOTO n° 28376 (edificio 4240)



Edifici associati alla Scheda:

ID 8183 | ID 34339





Informazioni sulla Scheda

Informazioni sulla Scheda

- **Data rilevazione** 06/09/2019
- **Località** CHIATRI
- **Denominazione** Alle Piane del Santo

Informazioni sull'Edificio 8183

- **Usò prevalente:** residenziale
- **Usi presenti:** residenziale permanente
- **Numero alloggi:** 2

Manufatti e altri edifici

- **Edifici con caratteri conformi all'edificato tradizionale e/o preesistente:** a carattere non specialistico (di base)

Informazioni sull'Edificio 34339

- **Usò prevalente:** accessorio
- **Usi presenti:** accessorio

Edifici di impianto storico

- **Edifici di matrice rurale:** fienili, stalle, manufatti di rimessaggio, ecc.

Rilievi fotografici



FOTO n° 27802 (edificio 8183)



FOTO n° 27803 (edificio 8183)



FOTO n° 27804 (edificio 8183)



FOTO n° 28377 (edificio 8183)



FOTO n° 28378 (edificio 8183)



FOTO n° 28379 (edificio 8183)



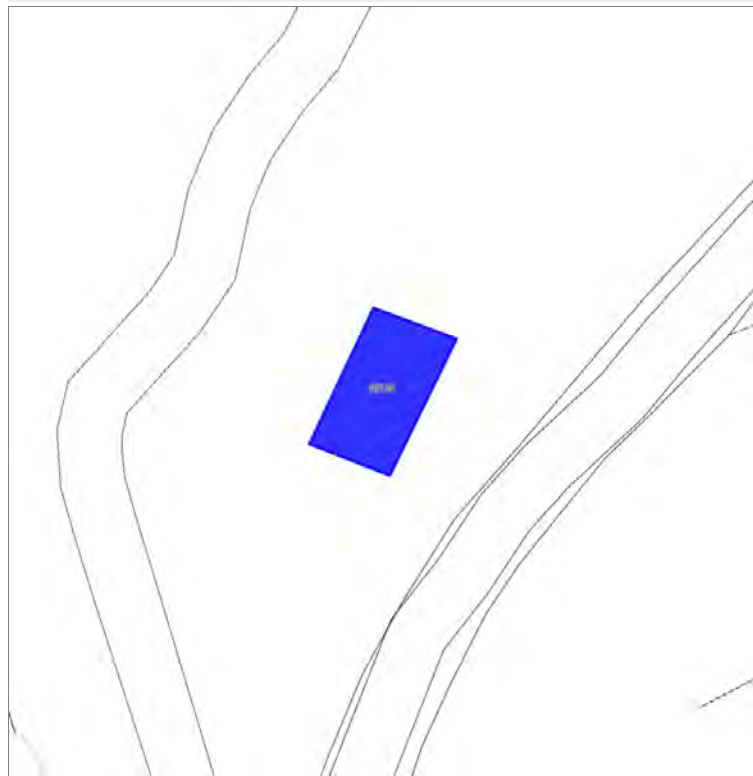
FOTO n° 27805 (edificio 34339)

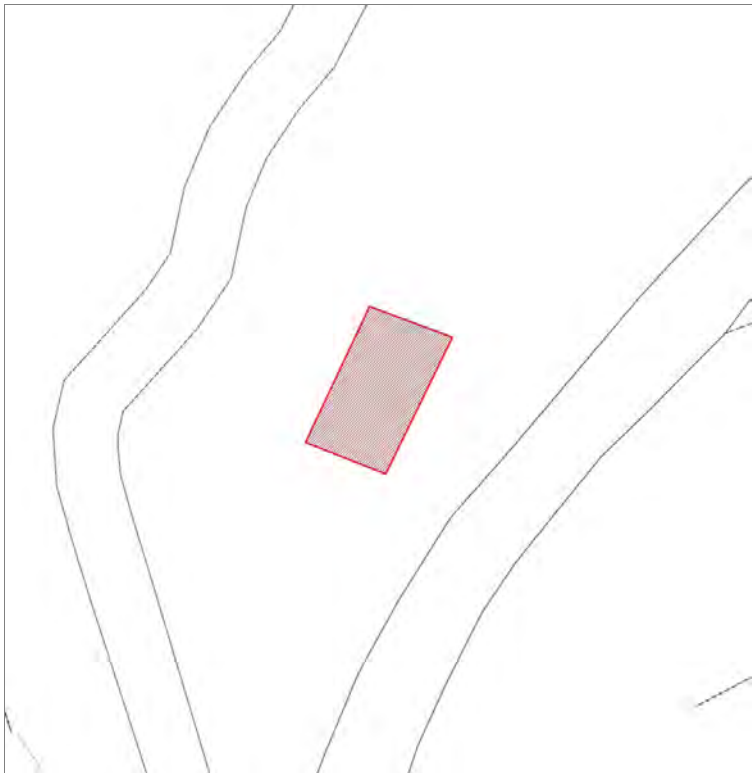


FOTO n° 27806 (edificio 34339)



Edifici associati alla Scheda:
ID 16134





Informazioni sulla Scheda

Informazioni sulla Scheda

- **Data rilevazione** 06/09/2019
- **Località** CHIATRI
- **Denominazione** Alle Piane del Santo

Informazioni sull'Edificio 16134

- **Usò prevalente:** residenziale
- **Usi presenti:** residenziale permanente
- **Numero alloggi:** 1

Edifici di impianto storico

- **Edifici di matrice rurale:** casa colonica isolata



FOTO n° 27807 (edificio 16134)



FOTO n° 27808 (edificio 16134)



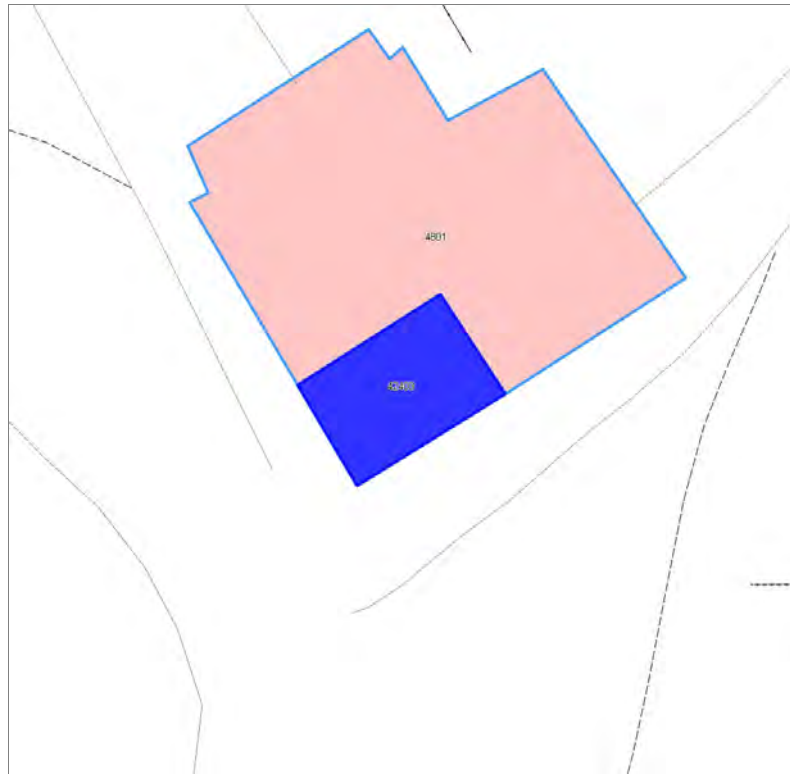
FOTO n° 27809 (edificio 16134)



FOTO n° 27810 (edificio 16134)



Edifici associati alla Scheda:
ID 42403





Informazioni sulla Scheda

Informazioni sulla Scheda

- **Data rilevazione** 06/09/2019
- **Località** CHIATRI
- **Denominazione** Monte del Castellaccio

Informazioni sull'Edificio 42403

- **Usò prevalente:** residenziale
- **Usi presenti:** residenziale permanente
- **Numero alloggi:** 1

Edifici di impianto storico

- **Edifici con tipologie edilizie di base:** edifici con preminenza dei caratteri "in linea"

Rilievi fotografici



FOTO n° 27814 (edificio 42403)



FOTO n° 27816 (edificio 42403)



FOTO n° 28360 (edificio 42403)



Edificati Minori associati alla Scheda:

ID 2411





Informazioni sulla Scheda

Informazioni sulla Scheda

- **Data rilevazione** 06/09/2019
- **Non rilevabile:** Non accessibile
- **Località** CHIATRI
- **Denominazione** Monte del Castellaccio

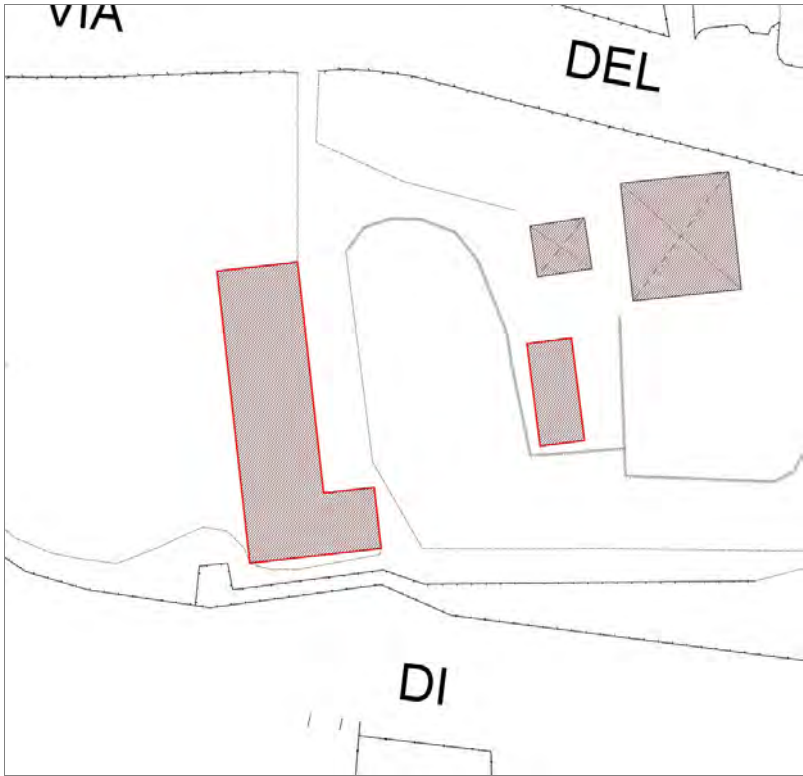
Informazioni sull'Edificato Minore 2411

Report Scheda Edifici sparsi via del Bruschini traversa I N°1321

Edifici associati alla Scheda:

ID 37775 | ID 37776 | ID 42424





Informazioni sulla Scheda

Informazioni sulla Scheda

- **Data rilevazione** 06/09/2019
- **Località** Monte San Quirico
- **Denominazione** via del Bruschini traversa I

Informazioni sull'Edificio 37775

- **Usò prevalente:** residenziale
- **Usi presenti:** residenziale permanente
- **Numero alloggi:** 1

Edifici di impianto storico

- **Edifici di matrice rurale:** casa colonica isolata

Informazioni sull'Edificio 37776

- **Usò prevalente:** non rilevabile
- **Usi presenti:** non rilevabile

Manufatti e altri edifici

- **Accessori:** altro

Informazioni sull'Edificio 42424

- **Usò prevalente:** non rilevabile
- **Usi presenti:** non rilevabile

Manufatti e altri edifici

- **Accessori:** ripostigli, rimessaggi, box



FOTO n° 28712 (edificio 37775)



FOTO n° 28718 (edificio 37775)



Edifici associati alla Scheda:

ID 25178





Informazioni sulla Scheda

Informazioni sulla Scheda

- **Data rilevazione** 06/09/2019
- **Località** SAN MACARIO IN PIANO
- **Denominazione** Al Botteghino

Informazioni sull'Edificio 25178

- **Usi prevalenti:** accessorio
- **Usi presenti:** accessorio

Edifici di impianto storico

- **Edifici di matrice rurale:** fienili, stalle, manufatti di rimessaggio, ecc.

Rilievi fotografici



FOTO n° 13598 (edificio 25178)



Edifici associati alla Scheda:

ID 4546 | ID 42425 | ID 42426 | ID 42427





Informazioni sulla Scheda

Informazioni sulla Scheda

- **Data rilevazione** 06/09/2019
- **Località** SANT'ALESSIO
- **Denominazione** via di Sant'Alessio

Informazioni sull'Edificio 4546

- **Usi prevalente:** non rilevabile
- **Usi presenti:** non rilevabile

Edifici di impianto storico

- **Edifici di matrice rurale:** fienili, stalle, manufatti di rimessaggio, ecc.

Informazioni sull'Edificio 42425

- **Usi prevalente:** residenziale
- **Usi presenti:** residenziale permanente
- **Numero alloggi:** 1

Edifici di impianto storico

- **Edifici con tipologie edilizie non di base:** villini

Informazioni sull'Edificio 42426

- **Usi prevalente:** non rilevabile
- **Usi presenti:** non rilevabile

Manufatti e altri edifici

- **Accessori:** ripostigli, rimessaggi, box

Informazioni sull'Edificio 42427

- **Usi prevalente:** non rilevabile
- **Usi presenti:** non rilevabile

Manufatti e altri edifici

- **Accessori:** ripostigli, rimessaggi, box

Rilievi fotografici



FOTO n° 28833 (edificio 42425)



Edifici associati alla Scheda:

ID 25317 ID 35073





Informazioni sulla Scheda

Informazioni sulla Scheda

- **Data rilevazione** 06/09/2019
- **Località** SAN MACARIO IN PIANO
- **Denominazione** Castello

Informazioni sull'Edificio 25317

- **Usi prevalenti:** residenziale
- **Usi presenti:** residenziale permanente
- **Numero alloggi:** 1

Edifici di impianto storico

- **Edifici con tipologie edilizie di base:** edifici con preminenza dei caratteri "in linea"

Informazioni sull'Edificio 35073

- **Usi prevalenti:** accessorio
- **Usi presenti:** accessorio

Edifici di impianto storico

- **Edifici di matrice rurale:** fienili, stalle, manufatti di rimessaggio, ecc.

Rilievi fotografici



FOTO n° 28788 (edificio 25317)



FOTO n° 28789 (edificio 25317)



FOTO n° 28792 (edificio 25317)



FOTO n° 28794 (edificio 25317)



FOTO n° 28783 (edificio 35073)



FOTO n° 28784 (edificio 35073)



FOTO n° 28785 (edificio 35073)



FOTO n° 28786 (edificio 35073)



FOTO n° 28787 (edificio 35073)



Edifici associati alla Scheda:

ID 7275 | ID 16894 | ID 16896





Informazioni sulla Scheda

Informazioni sulla Scheda

- **Data rilevazione** 06/09/2019
- **Località** SAN MACARIO IN PIANO
- **Denominazione** Castello

Informazioni sull'Edificio 7275

- **Usò prevalente:** residenziale
- **Usi presenti:** residenziale permanente
- **Numero alloggi:** 2

Edifici di impianto storico

- **Edifici con tipologie edilizie di base:** edifici con preminenza dei caratteri "in linea"

Informazioni sull'Edificio 16894

- **Usò prevalente:** accessorio
- **Usi presenti:** accessorio

Edifici di impianto storico

- **Edifici di matrice rurale:** fienili, stalle, manufatti di rimessaggio, ecc.

Informazioni sull'Edificio 16896

- **Usò prevalente:** accessorio
- **Usi presenti:** accessorio

Manufatti e altri edifici

- **Accessori:** ripostigli, rimessaggi, box

Rilievi fotografici



FOTO n° 28802 (edificio 7275)



FOTO n° 28804 (edificio 7275)



FOTO n° 28806 (edificio 7275)



FOTO n° 28807 (edificio 7275)



FOTO n° 28800 (edificio 16894)



FOTO n° 28798 (edificio 16896)



Edifici associati alla Scheda:

ID 10783





Informazioni sulla Scheda

Informazioni sulla Scheda

- **Data rilevazione** 06/09/2019
- **Località** SAN MACARIO IN PIANO
- **Denominazione** Castello

Informazioni sull'Edificio 10783

- **Usò prevalente:** residenziale
- **Usi presenti:** accessorio; residenziale permanente
- **Numero alloggi:** 1

Edifici di impianto storico

- **Edifici con tipologie edilizie di base:** edifici con preminenza dei caratteri "in schiera"



FOTO n° 15867 (edificio 10783)



FOTO n° 15868 (edificio 10783)



FOTO n° 28814 (edificio 10783)



FOTO n° 28815 (edificio 10783)



FOTO n° 28820 (edificio 10783)



Edifici associati alla Scheda:
ID 20001





Informazioni sulla Scheda

Informazioni sulla Scheda

- **Data rilevazione** 06/09/2019
- **Località** SAN MACARIO IN PIANO
- **Denominazione** Castello

Informazioni sull'Edificio 20001

- **Usi prevalente:** residenziale
- **Usi presenti:** residenziale permanente
- **Numero alloggi:** 1

Edifici di impianto storico

- **Edifici con tipologie edilizie di base:** edifici con preminenza dei caratteri "in schiera"

Rilievi fotografici



FOTO n° 28818 (edificio 20001)



Edifici associati alla Scheda:

ID 18411 | ID 18412 | ID 18413 | ID 42428 | ID 42429 | ID 42430 | ID 42431





Informazioni sulla Scheda

Informazioni sulla Scheda

- **Data rilevazione** 06/09/2019
- **Località** SANT'ALESSIO
- **Denominazione** via di Sant'Alessio

Informazioni sull'Edificio 18411

- **Usi prevalente:** residenziale
- **Usi presenti:** residenziale permanente
- **Numero alloggi:** 3

Edifici di impianto storico

- **Edifici di matrice rurale:** casa colonica isolata

Informazioni sull'Edificio 18412

- **Usi prevalente:** non rilevabile
- **Usi presenti:** non rilevabile

Manufatti e altri edifici

- **Accessori:** altro

Informazioni sull'Edificio 18413

- **Usi prevalente:** residenziale
- **Usi presenti:** residenziale permanente
- **Numero alloggi:** 1

Edifici di impianto storico

- **Edifici di matrice rurale:** fienili, stalle, manufatti di rimessaggio, ecc.

Informazioni sull'Edificio 42428

- **Usi prevalente:** non rilevabile
- **Usi presenti:** non rilevabile

Manufatti e altri edifici

- **Accessori:** altro

Informazioni sull'Edificio 42429

- **Usi prevalente:** non rilevabile
- **Usi presenti:** non rilevabile

Manufatti e altri edifici

- **Accessori:** ripostigli, rimessaggi, box

Informazioni sull'Edificio 42430

- **Usi prevalente:** non rilevabile
- **Usi presenti:** non rilevabile

Manufatti e altri edifici

- **Accessori:** ripostigli, rimessaggi, box

Informazioni sull'Edificio 42431

- **Usi prevalente:** non rilevabile
- **Usi presenti:** non rilevabile

Manufatti e altri edifici

- **Accessori:** ripostigli, rimessaggi, box

Rilievi fotografici



FOTO n° 28834 (edificio 18411)



FOTO n° 28835 (edificio 18411)



FOTO n° 28838 (edificio 18411)



FOTO n° 28839 (edificio 18413)



Edifici associati alla Scheda:

ID 36830 ID 36831





Informazioni sulla Scheda

Informazioni sulla Scheda

- **Data rilevazione** 06/09/2019
- **Località** NAVE
- **Denominazione** Via Sarzanese

Informazioni sull'Edificio 36830

- **Usi prevalenti:** residenziale
- **Usi presenti:** residenziale permanente
- **Numero alloggi:** 1

Edifici di impianto storico

- **Edifici con tipologie edilizie non di base:** villini

Informazioni sull'Edificio 36831

- **Usi prevalenti:** accessorio
- **Usi presenti:** accessorio

Manufatti e altri edifici

- **Accessori:** altro

Rilievi fotografici



FOTO n° 28582 (edificio 36830)



FOTO n° 28583 (edificio 36830)



FOTO n° 28584 (edificio 36830)



FOTO n° 28585 (edificio 36830)



FOTO n° 28589 (edificio 36830)



FOTO n° 28262 (edificio 36831)



FOTO n° 28263 (edificio 36831)



FOTO n° 28267 (edificio 36831)



FOTO n° 28581 (edificio 36831)



FOTO n° 28586 (edificio 36831)



Edifici associati alla Scheda:

ID 14353 ID 14354





Informazioni sulla Scheda

Informazioni sulla Scheda

- **Data rilevazione** 07/09/2019
- **Località** NAVE
- **Denominazione** Via Sarzanese

Informazioni sull'Edificio 14353

- **Usi prevalenti:** non in uso
- **Usi presenti:** non in uso

Edifici di impianto storico

- **Edifici di matrice rurale:** fienili, stalle, manufatti di rimessaggio, ecc.

Informazioni sull'Edificio 14354

- **Usi prevalenti:** residenziale
- **Usi presenti:** residenziale permanente
- **Numero alloggi:** 1

Edifici di impianto storico

- **Edifici con tipologie edilizie di base:** edifici con preminenza dei caratteri "in linea"

FOTO n° 29165 (edificio 14353)



FOTO n° 29166 (edificio 14353)



FOTO n° 28978 (edificio 14354)



FOTO n° 29163 (edificio 14354)



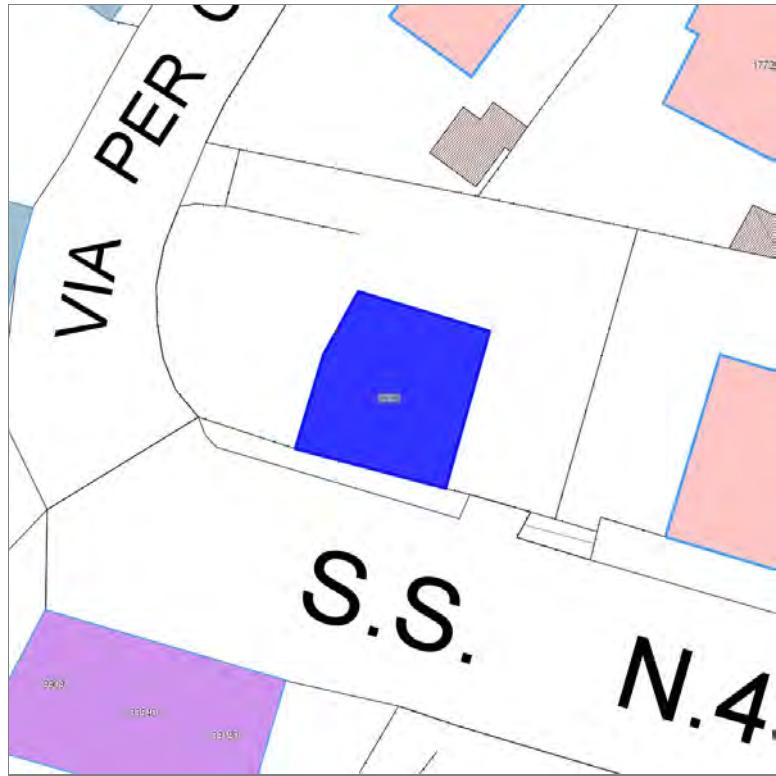
FOTO n° 29164 (edificio 14354)

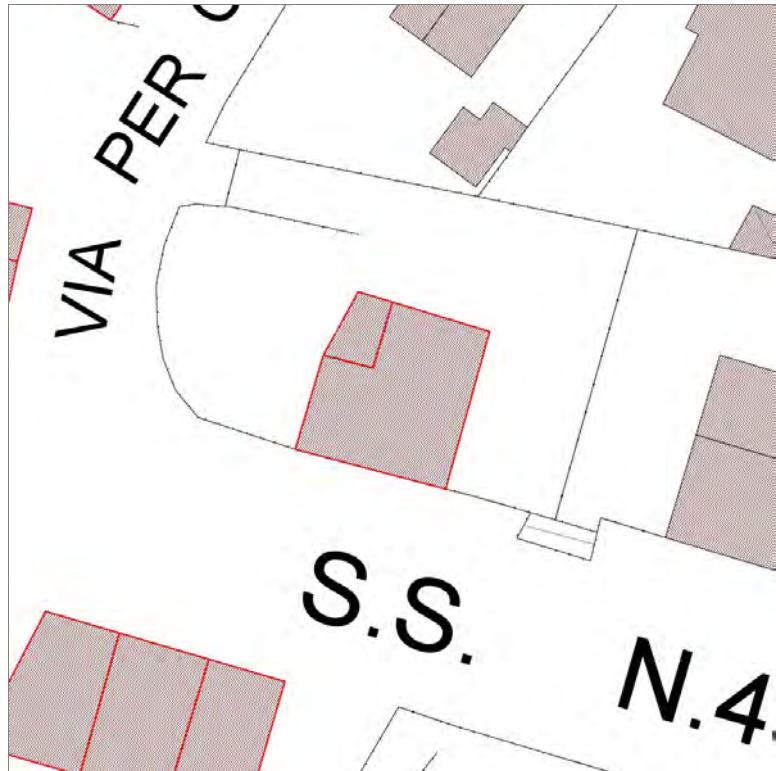


FOTO n° 29167 (edificio 14354)



Edifici associati alla Scheda:
ID 9590





Informazioni sulla Scheda

Informazioni sulla Scheda

- **Data rilevazione** 07/09/2019
- **Località** NAVE
- **Denominazione** Via Sarzanese

Informazioni sull'Edificio 9590

- **Usi prevalente:** misto
- **Usi presenti:** esercizi di vicinato; residenziale permanente
- **Numero alloggi:** 2

Edifici di impianto storico

- **Edifici con tipologie edilizie di base:** edifici in linea organizzati in complessi plurifamiliari

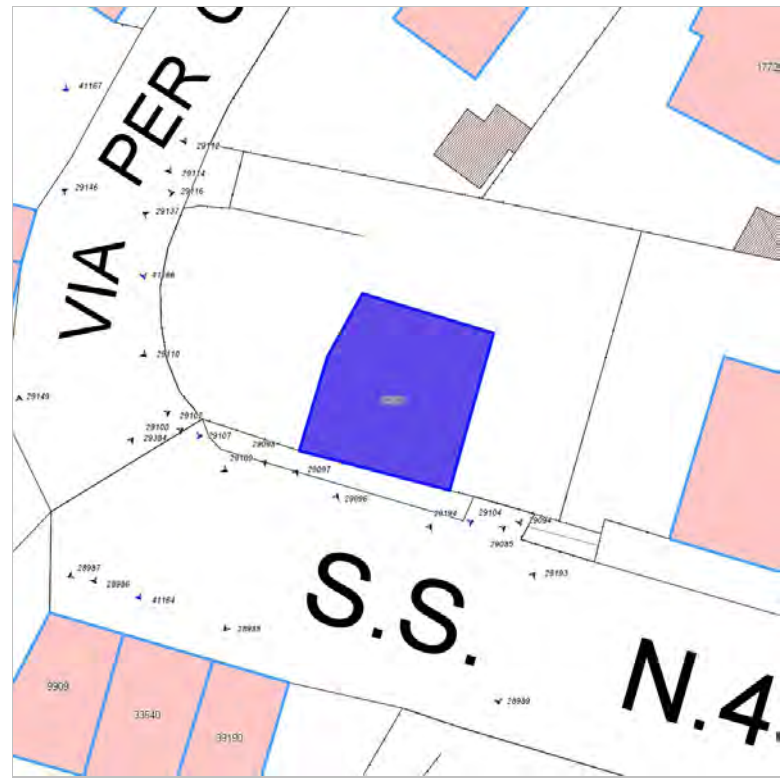


FOTO n° 28987 (edificio 9590)



FOTO n° 28988 (edificio 9590)



FOTO n° 28989 (edificio 9590)



FOTO n° 28990 (edificio 9590)



FOTO n° 29094 (edificio 9590)



FOTO n° 29137 (edificio 9590)



FOTO n° 29146 (edificio 9590)



Edifici associati alla Scheda:

ID 6859 | ID 6860 | ID 31327

Edificati Minori associati alla Scheda:

ID 2444 | ID 2446





Informazioni sulla Scheda

Informazioni sulla Scheda

- **Data rilevazione** 07/09/2019
- **Località** NAVE
- **Denominazione** Via Sarzanese

Informazioni sull'Edificio 6859

- **Usi prevalente:** residenziale
- **Usi presenti:** residenziale permanente
- **Numero alloggi:** 1

Edifici di impianto storico

- **Edifici con tipologie edilizie non di base:** villini

Informazioni sull'Edificio 6860

- **Usi prevalente:** non rilevabile

Informazioni sull'Edificio 31327

- **Usi prevalente:** residenziale
- **Usi presenti:** residenziale permanente
- **Numero alloggi:** 1

Edifici di impianto storico

- **Edifici con tipologie edilizie non di base:** villini

Informazioni sull'Edificato Minore 2444

Tipo

baracca, manufatto precario

Informazioni sull'Edificato Minore 2446

Tipo

tettoia

FOTO n° 28993 (edificio 6859)



FOTO n° 28994 (edificio 6859)



FOTO n° 28991 (edificio 31327)



FOTO n° 28992 (edificio 31327)



FOTO n° 29022 (edificio 31327)



FOTO n° 28995 (edificio minore 2444)



FOTO n° 29025 (edificio minore 2446)



Edifici associati alla Scheda:

ID 8419 | ID 8451 | ID 19707 | ID 31391

Edificati Minori associati alla Scheda:

ID 2445





Informazioni sulla Scheda

Informazioni sulla Scheda

- **Data rilevazione** 07/09/2019
- **Località** SANT'ANGELO IN CAMPO
- **Denominazione** Via Sarzanese

Informazioni sull'Edificio 8419

- **Usi prevalenti:** accessorio
- **Usi presenti:** accessorio

Manufatti e altri edifici

- **Accessori:** ripostigli, rimessaggi, box

Informazioni sull'Edificio 8451

- **Usi prevalenti:** residenziale
- **Usi presenti:** residenziale permanente
- **Numero alloggi:** 1

Edifici di impianto storico

- **Edifici con tipologie edilizie di base:** edifici in linea organizzati in complessi plurifamiliari

Informazioni sull'Edificio 19707

- **Usi prevalenti:** residenziale
- **Usi presenti:** residenziale permanente
- **Numero alloggi:** 1

Edifici di impianto storico

- **Edifici con tipologie edilizie di base:** edifici in linea organizzati in complessi plurifamiliari

Informazioni sull'Edificio 31391

- **Usi prevalenti:** accessorio
- **Usi presenti:** accessorio

Manufatti e altri edifici

- **Accessori:** ripostigli, rimessaggi, box

Informazioni sull'Edificato Minore 2445

Tipo

baracca, manufatto precario

Rilievi fotografici



FOTO n° 29002 (edificio 8419)



FOTO n° 28999 (edificio 8451)



FOTO n° 29000 (edificio 8451)



FOTO n° 29005 (edificio 8451)



FOTO n° 29327 (edificio 8451)



FOTO n° 29006 (edificio 19707)



FOTO n° 29021 (edificio 19707)



FOTO n° 29041 (edificio 19707)



FOTO n° 29328 (edificio 19707)



FOTO n° 29001 (edificio 31391)



FOTO n° 29004 (edificato minore 2445)



Edifici associati alla Scheda:

ID 3661 | ID 18093 | ID 19000 | ID 28710

Edificati Minori associati alla Scheda:

ID 2450





Informazioni sulla Scheda

Informazioni sulla Scheda

- **Data rilevazione** 07/09/2019
- **Località** NAVE
- **Denominazione** Via Sarzanese

Informazioni sull'Edificio 3661

- **Usi prevalenti:** accessorio
 - **Usi presenti:** accessorio
- Manufatti e altri edifici**
- **Accessori:** garage

Informazioni sull'Edificio 18093

- **Usi prevalenti:** non rilevabile

Informazioni sull'Edificio 19000

- **Usi prevalenti:** non rilevabile

Informazioni sull'Edificio 28710

- **Usi prevalenti:** misto
 - **Usi presenti:** media distribuzione; residenziale permanente
 - **Numero alloggi:** 3
- Edifici di impianto storico**
- **Edifici con tipologie edilizie di base:** edifici in linea organizzati in complessi plurifamiliari

Informazioni sull'Edificato Minore 2450

Tipo
garage, box auto

FOTO n° 29183 (edificio 28710)



FOTO n° 29184 (edificio 28710)



FOTO n° 29188 (edificio 28710)

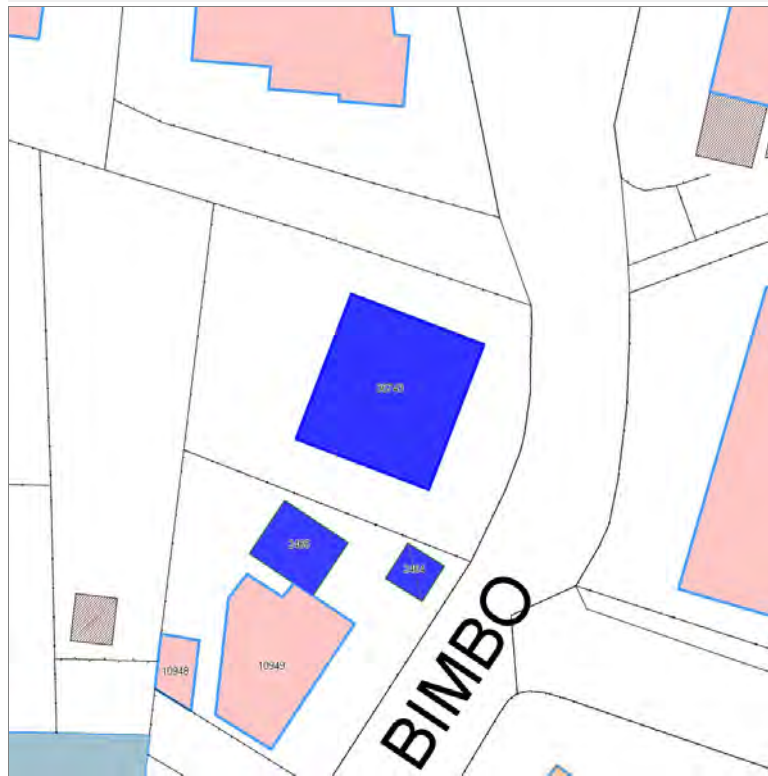


FOTO n° 29186 (edificio minore 2450)



Edifici associati alla Scheda:

ID 36743





Informazioni sulla Scheda

Informazioni sulla Scheda

- **Data rilevazione** 07/09/2019
- **Località** NAVE
- **Denominazione** Via per Corte Bimbo

Informazioni sull'Edificio 36743

- **Usò prevalente:** residenziale
- **Usi presenti:** residenziale permanente
- **Numero alloggi:** 1

Edifici di impianto storico

- **Edifici con tipologie edilizie di base:** edifici con preminenza dei caratteri "in linea"

FOTO n° 29124 (edificio 36743)



FOTO n° 29125 (edificio 36743)



FOTO n° 29126 (edificio 36743)



FOTO n° 29127 (edificio 36743)

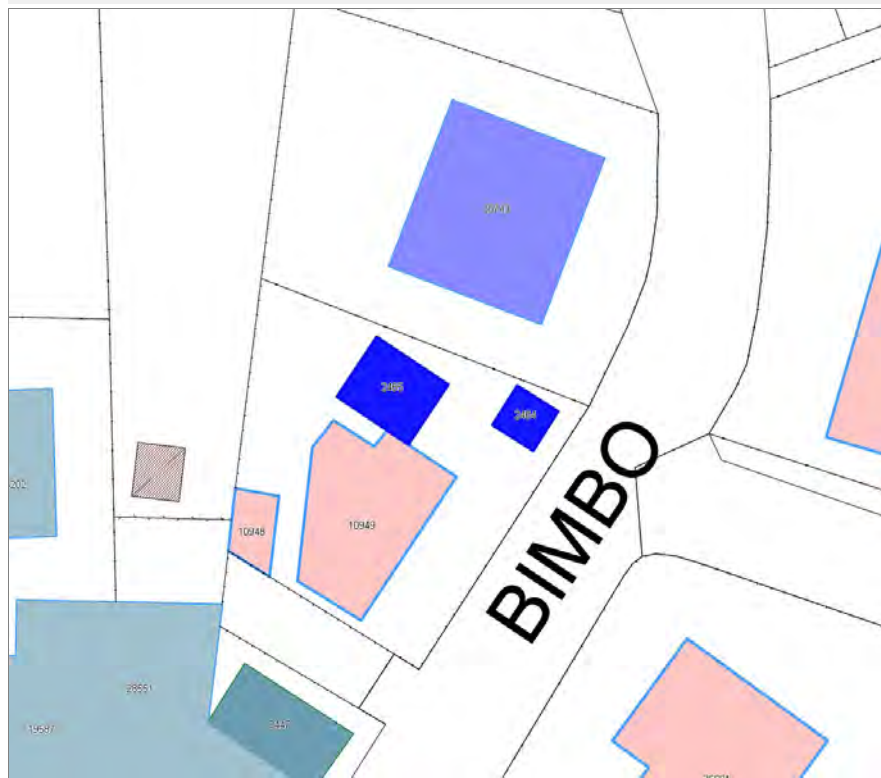


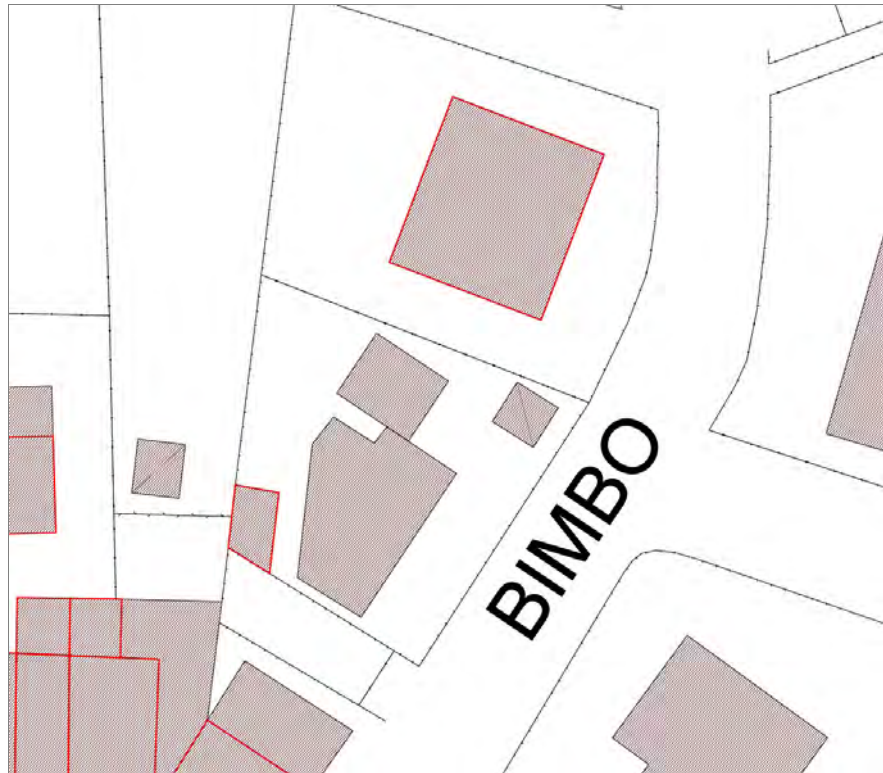
FOTO n° 29128 (edificio 36743)



Edificati Minori associati alla Scheda:

ID 2464 | ID 2465





Informazioni sulla Scheda

Informazioni sulla Scheda

- **Data rilevazione** 07/09/2019
- **Non rilevabile:** Non accessibile
- **Località** NAVE
- **Denominazione** Via per Corte Bimbo

Informazioni sull'Edificato Minore 2464

Informazioni sull'Edificato Minore 2465

Edificati Minori associati alla Scheda:

ID 2469





Informazioni sulla Scheda

Informazioni sulla Scheda

- **Data rilevazione** 07/09/2019
- **Non rilevabile:** Non accessibile
- **Località** SANT'ANGELO IN CAMPO
- **Denominazione** Via Sarzanese

Informazioni sull'Edificato Minore 2469

Edifici associati alla Scheda:

ID 22195





Informazioni sulla Scheda

Informazioni sulla Scheda

- **Data rilevazione** 07/09/2019
- **Località** SANT'ANGELO IN CAMPO
- **Denominazione** Via Sarzanese

Informazioni sull'Edificio 22195

- **Usi prevalente:** misto
- **Usi presenti:** esercizi di vicinato; residenziale permanente
- **Numero alloggi:** 1

Edifici di impianto storico

- **Edifici con tipologie edilizie di base:** edifici con preminenza dei caratteri "in linea"



FOTO n° 29028 (edificio 22195)



FOTO n° 29035 (edificio 22195)



FOTO n° 29036 (edificio 22195)



FOTO n° 29038 (edificio 22195)



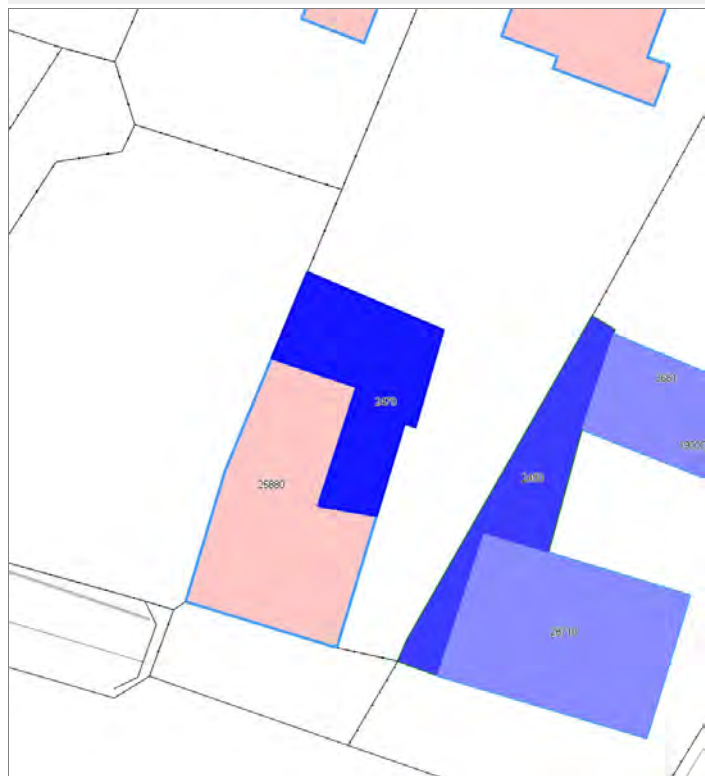
FOTO n° 29039 (edificio 22195)



FOTO n° 29322 (edificio 22195)



Edificati Minori associati alla Scheda:
ID 2470





Informazioni sulla Scheda

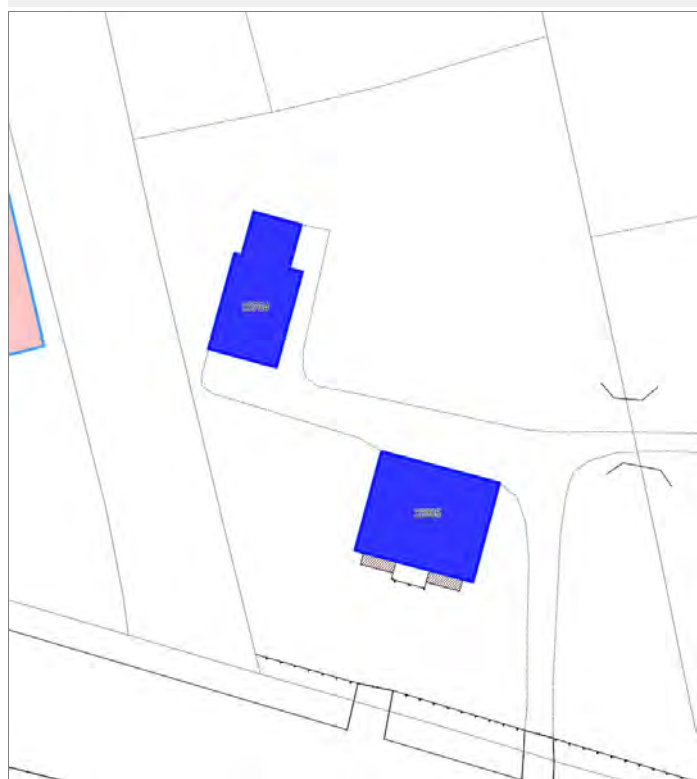
Informazioni sulla Scheda

- **Data rilevazione** 07/09/2019
- **Non rilevabile:** Non accessibile
- **Località** NAVE
- **Denominazione** Via Sarzanese

Informazioni sull'Edificato Minore 2470

Edifici associati alla Scheda:

ID 33704 | ID 33905





Informazioni sulla Scheda

Informazioni sulla Scheda

- **Data rilevazione** 08/09/2019
- **Località** SANT'ANNA
- **Denominazione** Via Sarzanese

Informazioni sull'Edificio 33704

- **Usi prevalenti:** accessorio
- **Usi presenti:** accessorio

Edifici di impianto storico

- **Edifici di matrice rurale:** fienili, stalle, manufatti di rimessaggio, ecc.

Informazioni sull'Edificio 33905

- **Usi prevalenti:** residenziale
- **Usi presenti:** residenziale permanente
- **Numero alloggi:** 1

Edifici di impianto storico

- **Edifici con tipologie edilizie non di base:** villini



FOTO n° 29387 (edificio 33704)



FOTO n° 29390 (edificio 33704)



FOTO n° 29388 (edificio 33905)



FOTO n° 29389 (edificio 33905)



Edifici associati alla Scheda:

ID 17093 ID 17094





Informazioni sulla Scheda

Informazioni sulla Scheda

- **Data rilevazione** 08/09/2019
- **Località** SANT'ANNA
- **Denominazione** Via Sarzanese

Informazioni sull'Edificio 17093

- **Usò prevalente:** non rilevabile

Informazioni sull'Edificio 17094

- **Usò prevalente:** residenziale
- **Usi presenti:** residenziale permanente
- **Numero alloggi:** 1

Edifici di impianto storico

- **Edifici con tipologie edilizie di base:** edifici con preminenza dei caratteri "in linea"



FOTO n° 29398 (edificio 17094)



FOTO n° 29399 (edificio 17094)



Edifici associati alla Scheda:

ID 20383 ID 42439





Informazioni sulla Scheda

Informazioni sulla Scheda

- **Data rilevazione** 08/09/2019
- **Località** Monte San Quirico
- **Denominazione** via di Sant'Alessio

Informazioni sull'Edificio 20383

- **Usi prevalente:** residenziale
- **Usi presenti:** residenziale permanente
- **Numero alloggi:** 1

Edifici di impianto storico

- **Edifici con tipologie edilizie di base:** edifici con preminenza dei caratteri "in linea"

Informazioni sull'Edificio 42439

- **Usi prevalente:** accessorio
- **Usi presenti:** accessorio

Manufatti e altri edifici

- **Accessori:** ripostigli, rimessaggi, box



FOTO n° 29440 (edificio 20383)



Edifici associati alla Scheda:

ID 16569 | ID 16570 | ID 16571 | ID 35466





Informazioni sulla Scheda

Informazioni sulla Scheda

- **Data rilevazione** 08/09/2019
- **Località** SANT'ANNA
- **Denominazione** Via Sant'Angelo

Informazioni sull'Edificio 16569

- **Usi prevalente:** residenziale
- **Usi presenti:** residenziale permanente
- **Numero alloggi:** 1

Edifici di impianto storico

- **Edifici con tipologie edilizie non di base:** villini

Informazioni sull'Edificio 16570

- **Usi prevalente:** accessorio
- **Usi presenti:** accessorio

Manufatti e altri edifici

- **Accessori:** ripostigli, rimessaggi, box

Informazioni sull'Edificio 16571

- **Usi prevalente:** accessorio
- **Usi presenti:** accessorio

Manufatti e altri edifici

- **Accessori:** ripostigli, rimessaggi, box

Informazioni sull'Edificio 35466

- **Usi prevalente:** accessorio
- **Usi presenti:** accessorio

Manufatti e altri edifici

- **Accessori:** ripostigli, rimessaggi, box



FOTO n° 29455 (edificio 16569)



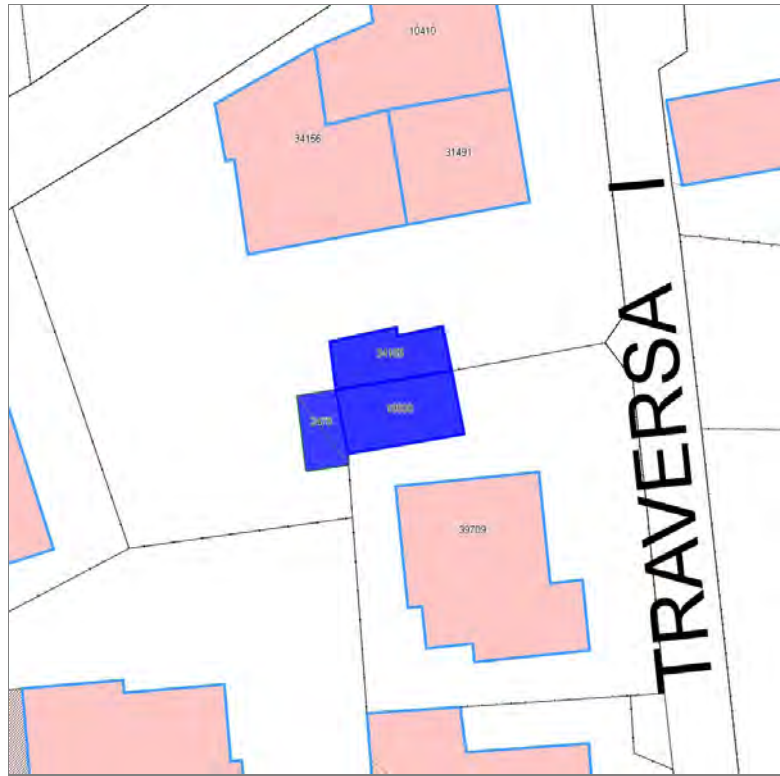
FOTO n° 29457 (edificio 16569)



FOTO n° 29456 (edificio 16571)



Edifici associati alla Scheda:
ID 19508 ID 34155





Informazioni sulla Scheda

Informazioni sulla Scheda

- **Data rilevazione** 08/09/2019
- **Località** SANT'ANNA
- **Denominazione** Via Sant'Angelo Traversa I

Informazioni sull'Edificio 19508

- **Usi prevalenti:** accessorio
- **Usi presenti:** accessorio

Manufatti e altri edifici

- **Accessori:** ripostigli, rimessaggi, box

Informazioni sull'Edificio 34155

- **Usi prevalenti:** accessorio
- **Usi presenti:** accessorio

Manufatti e altri edifici

- **Accessori:** ripostigli, rimessaggi, box

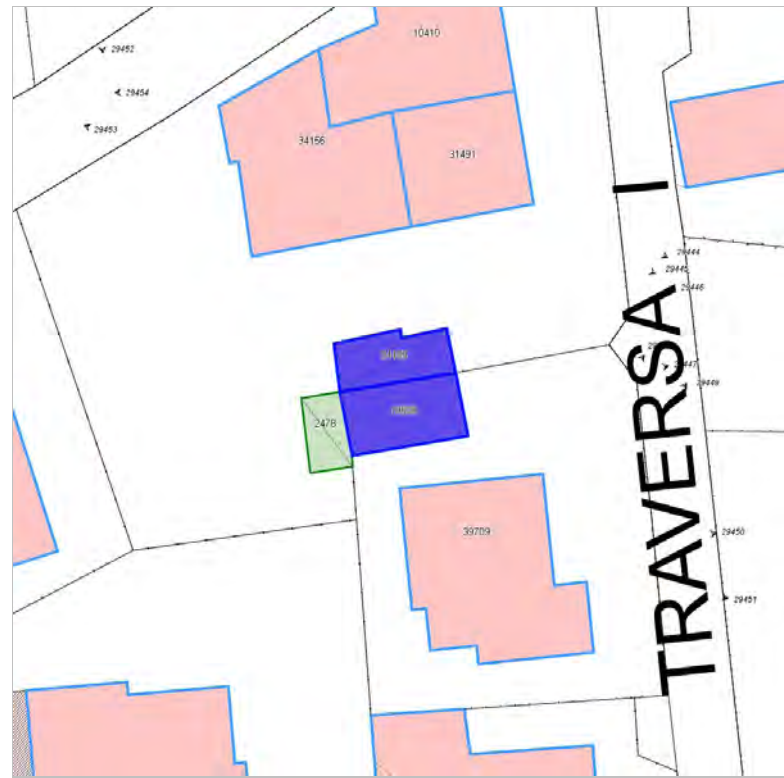


FOTO n° 29447 (edificio 19508)



FOTO n° 29446 (edificio 34155)



Edifici associati alla Scheda:
ID 4244 | ID 4245 | ID 4246 | ID 42440





Informazioni sulla Scheda

Informazioni sulla Scheda

- **Data rilevazione** 08/09/2019
- **Località** Monte San Quirico
- **Denominazione** via di Sant'Alessio

Informazioni sull'Edificio 4244

- **Uso prevalente:** accessorio
- **Usi presenti:** accessorio

Manufatti e altri edifici

- **Accessori:** ripostigli, rimessaggi, box

Informazioni sull'Edificio 4245

- **Uso prevalente:** residenziale
- **Usi presenti:** residenziale permanente
- **Numero alloggi:** 1

Edifici di impianto storico

- **Edifici con tipologie edilizie di base:** edifici con preminenza dei caratteri "in linea"

Informazioni sull'Edificio 4246

- **Uso prevalente:** accessorio
- **Usi presenti:** accessorio

Manufatti e altri edifici

- **Accessori:** ripostigli, rimessaggi, box

Informazioni sull'Edificio 42440

- **Uso prevalente:** accessorio
- **Usi presenti:** accessorio

Manufatti e altri edifici

- **Accessori:** ripostigli, rimessaggi, box

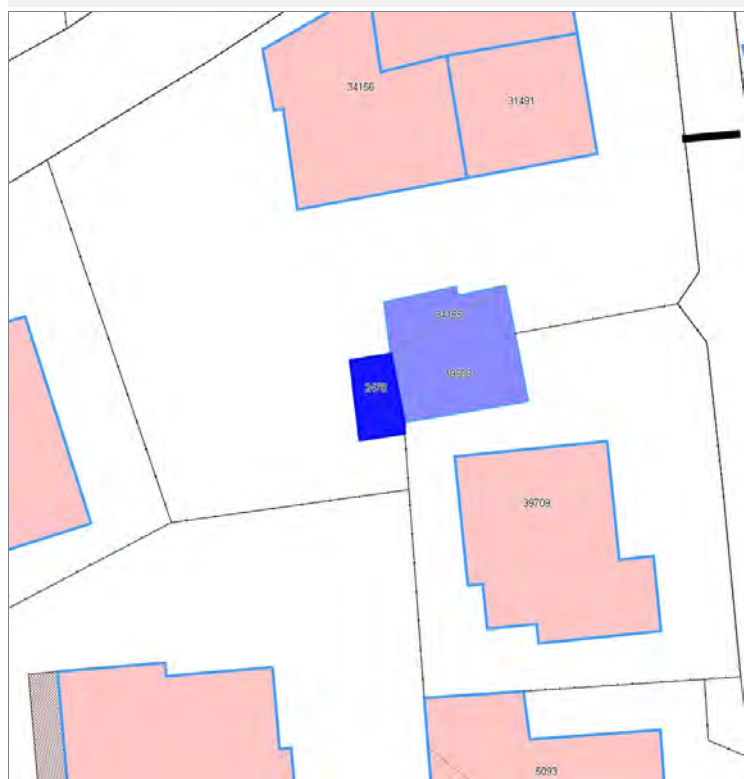


FOTO n° 29442 (edificio 4245)



Edificati Minori associati alla Scheda:

ID 2478





Informazioni sulla Scheda

Informazioni sulla Scheda

- **Data rilevazione** 08/09/2019
- **Non rilevabile:** Non accessibile
- **Località** SANT'ANNA
- **Denominazione** Via Sant'Angelo Traversa I

Informazioni sull'Edificato Minore 2478

Edifici associati alla Scheda:

ID 3609 ID 3610 ID 8615





Informazioni sulla Scheda

Informazioni sulla Scheda

- **Data rilevazione** 08/09/2019
- **Località** SANT'ANNA
- **Denominazione** Via Giacomo Puccini

Informazioni sull'Edificio 3609

- **Uso prevalente:** non rilevabile

Informazioni sull'Edificio 3610

- **Uso prevalente:** residenziale
- **Usi presenti:** residenziale permanente
- **Numero alloggi:** 1

Edifici di impianto storico

- **Edifici con tipologie edilizie non di base:** villini

Informazioni sull'Edificio 8615

- **Uso prevalente:** residenziale
- **Usi presenti:** residenziale permanente
- **Numero alloggi:** 1

Edifici di impianto storico

- **Edifici con tipologie edilizie non di base:** villini

FOTO n° 29459 (edificio 3610)



FOTO n° 29961 (edificio 3610)



FOTO n° 29962 (edificio 3610)



FOTO n° 29460 (edificio 8615)



FOTO n° 29461 (edificio 8615)



FOTO n° 29462 (edificio 8615)



FOTO n° 29463 (edificio 8615)



FOTO n° 29963 (edificio 8615)



FOTO n° 29964 (edificio 8615)



FOTO n° 29966 (edificio 8615)



FOTO n° 29967 (edificio 8615)



Edificati Minori associati alla Scheda:

ID 2484 | ID 2485 | ID 2486





Informazioni sulla Scheda

Informazioni sulla Scheda

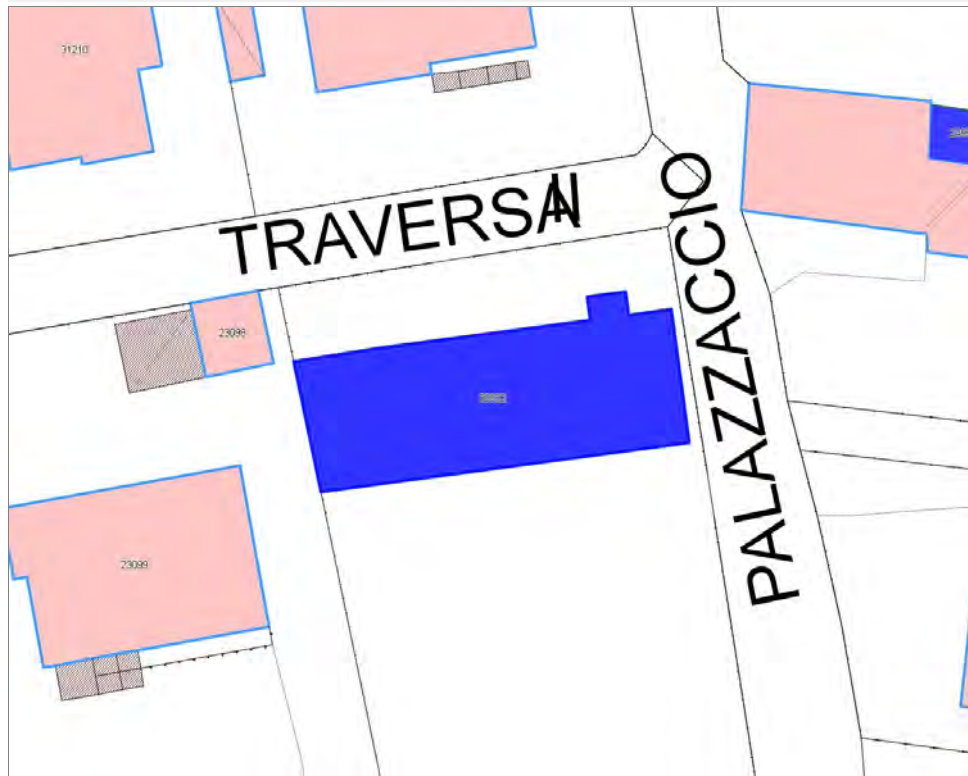
- **Data rilevazione** 08/09/2019
- **Non rilevabile:** Non accessibile
- **Località** SANT'ANNA
- **Denominazione** Via Giacomo Puccini

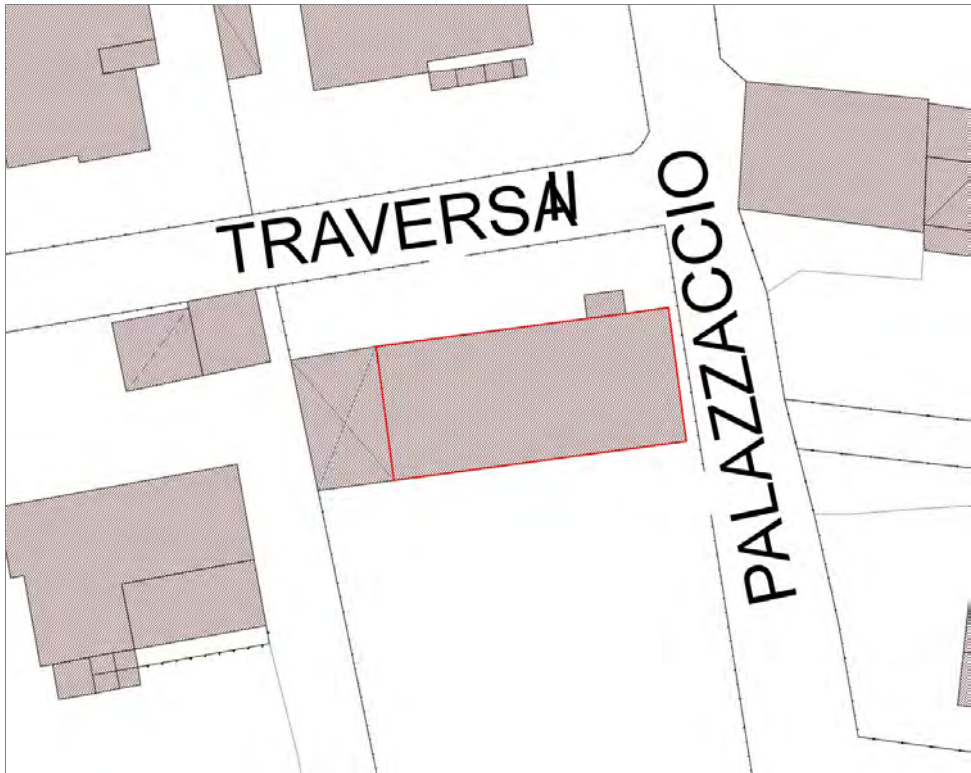
Informazioni sull'Edificato Minore 2484

Informazioni sull'Edificato Minore 2485

Informazioni sull'Edificato Minore 2486

Edifici associati alla Scheda:
ID 30932





Informazioni sulla Scheda

Informazioni sulla Scheda

- **Data rilevazione** 08/09/2019
- **Località** SANT'ANNA
- **Denominazione** Via del Palazzaccio

Informazioni sull'Edificio 30932

- **Usi prevalenti:** residenziale
- **Usi presenti:** residenziale permanente
- **Numero alloggi:** 1

Edifici di impianto storico

- **Edifici di matrice rurale:** casa padronale

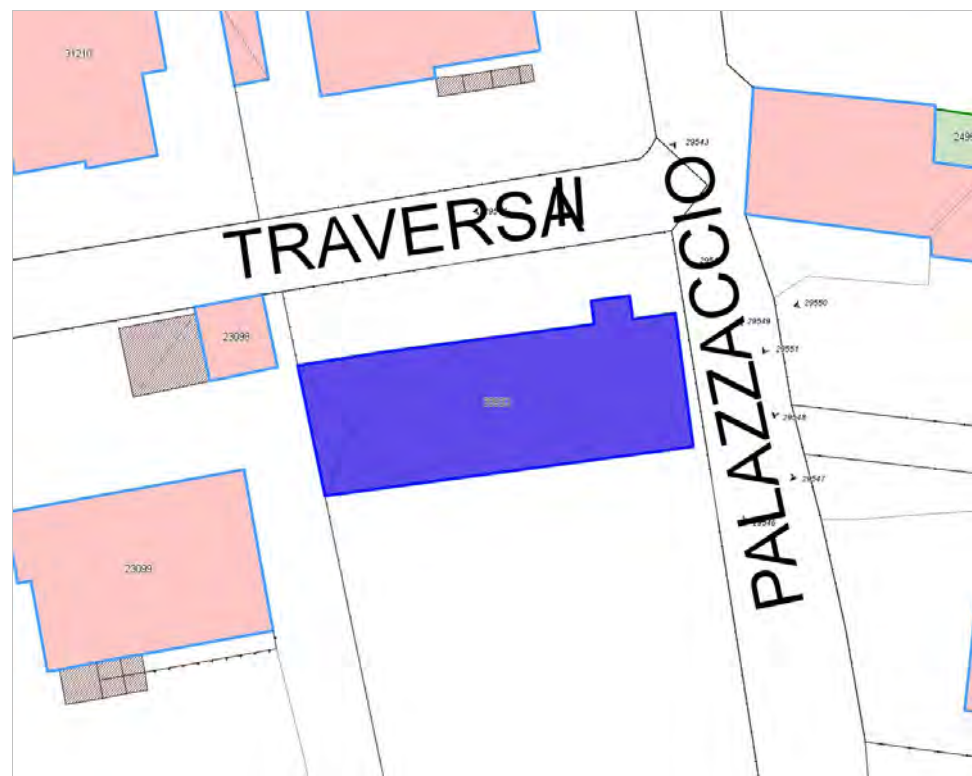


FOTO n° 29543 (edificio 30932)



FOTO n° 29545 (edificio 30932)



FOTO n° 29546 (edificio 30932)



FOTO n° 29547 (edificio 30932)



Edificati Minori associati alla Scheda:
ID 2495





Informazioni sulla Scheda

Informazioni sulla Scheda

- **Data rilevazione** 08/09/2019
- **Non rilevabile:** Non Accessibile
- **Località** SANT'ANNA
- **Denominazione** Via del Palazzaccio

Informazioni sull'Edificato Minore 2495

Edifici associati alla Scheda:

ID 18728 ID 18729 ID 38872

Edificati Minori associati alla Scheda:

ID 2496





Informazioni sulla Scheda

Informazioni sulla Scheda

- **Data rilevazione** 08/09/2019
- **Località** SANT'ANNA
- **Denominazione** Via del Palazzaccio

Informazioni sull'Edificio 18728

- **Usi prevalente:** residenziale
- **Usi presenti:** residenziale permanente
- **Numero alloggi:** 6

Edifici di impianto storico

- **Edifici con tipologie edilizie di base:** edifici in linea organizzati in complessi plurifamiliari

Informazioni sull'Edificio 18729

- **Usi prevalente:** accessorio
- **Usi presenti:** accessorio

Edifici di impianto storico

- **Edifici di matrice rurale:** fienili, stalle, manufatti di rimessaggio, ecc.

Informazioni sull'Edificio 38872

- **Usi prevalente:** residenziale
- **Usi presenti:** residenziale permanente
- **Numero alloggi:** 1

Edifici di impianto storico

- **Edifici di matrice rurale:** casa colonica isolata

Informazioni sull'Edificato Minore 2496

Tipo
garage, box auto



FOTO n° 29553 (edificio 18728)



FOTO n° 29554 (edificio 18728)



FOTO n° 29555 (edificio 18728)



FOTO n° 29558 (edificio 18729)



FOTO n° 29562 (edificio 18729)



FOTO n° 29557 (edificio 38872)



FOTO n° 29559 (edificio 38872)



FOTO n° 29560 (edificio 38872)



FOTO n° 29556 (edificato minore 2496)



Edifici associati alla Scheda:

ID 30025 ID 30026





Informazioni sulla Scheda

Informazioni sulla Scheda

- **Data rilevazione** 08/09/2019
- **Località** SANT'ANNA
- **Denominazione** Via del Palazzaccio

Informazioni sull'Edificio 30025

- **Usi prevalente:** residenziale
- **Usi presenti:** residenziale permanente
- **Numero alloggi:** 1

Edifici di impianto storico

- **Edifici di matrice rurale:** casa colonica isolata

Informazioni sull'Edificio 30026

- **Usi prevalente:** accessorio
- **Usi presenti:** accessorio

Manufatti e altri edifici

- **Accessori:** garage

Rilievi fotografici



FOTO n° 29621 (edificio 30025)



FOTO n° 29622 (edificio 30025)



FOTO n° 29625 (edificio 30025)



FOTO n° 29624 (edificio 30026)



Edifici associati alla Scheda:
ID 38975





Informazioni sulla Scheda

Informazioni sulla Scheda

- **Data rilevazione** 08/09/2019
- **Località** ARANCIO
- **Denominazione** Viale Costruccio Castracani

Informazioni sull'Edificio 38975

- **Usi prevalenti:** di servizio
- **Usi presenti:** privato

Edifici di impianto storico

- **Edifici con tipologie edilizie di base:** edifici in linea organizzati secondo un corpo unico o in schiera su isolati pianificati

Rilievi fotografici



FOTO n° 23256 (edificio 38975)



FOTO n° 23257 (edificio 38975)



FOTO n° 23261 (edificio 38975)



FOTO n° 23263 (edificio 38975)



FOTO n° 23265 (edificio 38975)



Edifici associati alla Scheda:
ID 1903 | ID 30970





Informazioni sulla Scheda

Informazioni sulla Scheda

- **Data rilevazione** 08/09/2019
- **Località** ARANCIO
- **Denominazione** Viale Costruccio Castracani

Informazioni sull'Edificio 1903

- **Usi prevalenti:** accessorio
- **Usi presenti:** accessorio
- **Manufatti e altri edifici**
 - **Accessori:** garage

Informazioni sull'Edificio 30970

- **Usi prevalenti:** direzionale
- **Usi presenti:** direzionale
- **Edifici di impianto storico**
 - **Edifici con tipologie edilizie non di base:** villini

Rilievi fotografici



FOTO n° 23287 (edificio 1903)



FOTO n° 23275 (edificio 30970)



FOTO n° 23276 (edificio 30970)



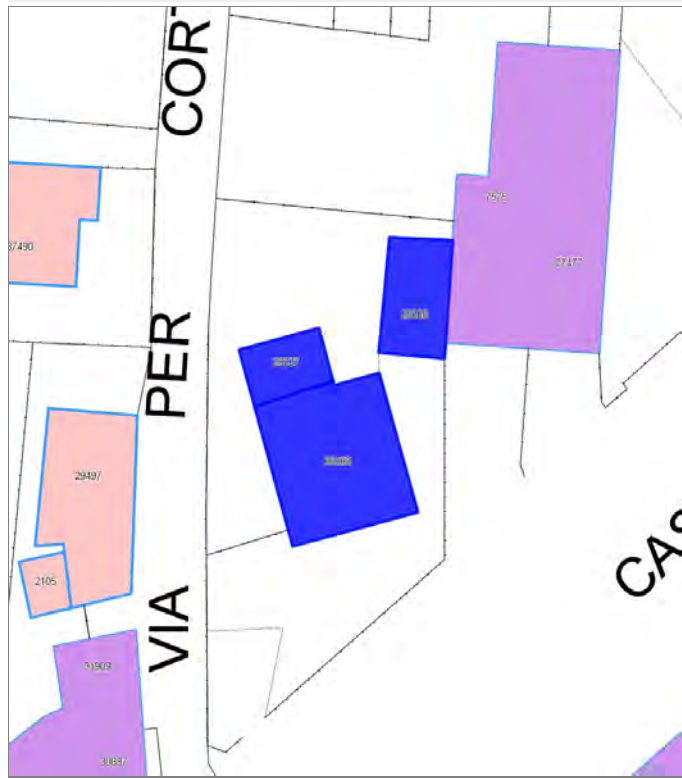
FOTO n° 23279 (edificio 30970)

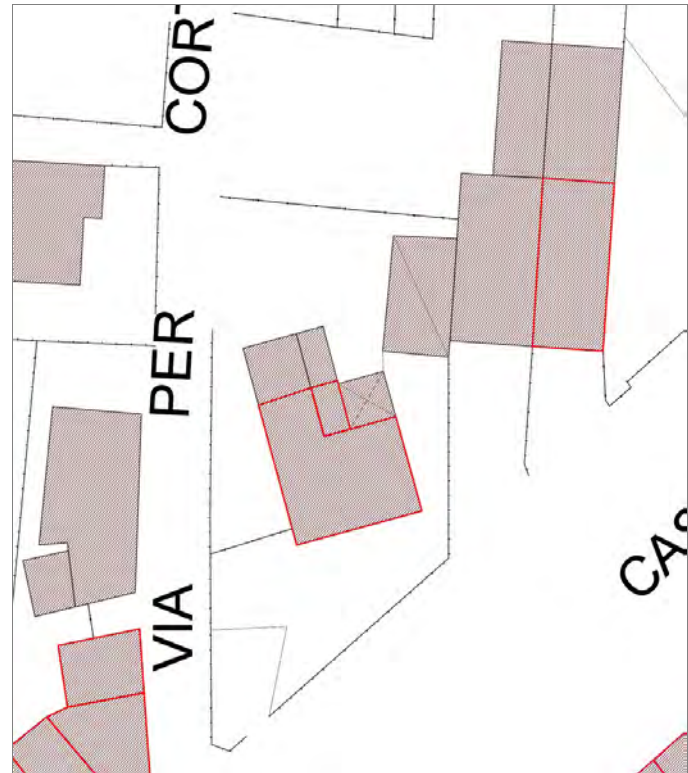


FOTO n° 23286 (edificio 30970)



Edifici associati alla Scheda:
ID 28326 | ID 28327 | ID 36335





Informazioni sulla Scheda

Informazioni sulla Scheda

- **Data rilevazione** 08/09/2019
- **Località** SAN VITO
- **Denominazione** Viale Costruccio Castracani

Informazioni sull'Edificio 28326

- **Usi prevalente:** accessorio
- **Usi presenti:** accessorio

Manufatti e altri edifici

- **Accessori:** ripostigli, rimessaggi, box

Informazioni sull'Edificio 28327

- **Usi prevalente:** residenziale
- **Usi presenti:** residenziale permanente
- **Numero alloggi:** 2

Manufatti e altri edifici

- **Edifici con caratteri conformi all'edificato tradizionale e/o preesistente:** a carattere non specialistico (di base)

Informazioni sull'Edificio 36335

- **Usi prevalente:** residenziale
- **Usi presenti:** residenziale permanente
- **Numero alloggi:** 1

Edifici di impianto storico

- **Edifici con tipologie edilizie non di base:** villini

FOTO n° 23305 (edificio 28326)



FOTO n° 23308 (edificio 28327)



FOTO n° 23317 (edificio 28327)



FOTO n° 23294 (edificio 36335)



FOTO n° 23306 (edificio 36335)



FOTO n° 23307 (edificio 36335)



FOTO n° 23314 (edificio 36335)



FOTO n° 23318 (edificio 36335)

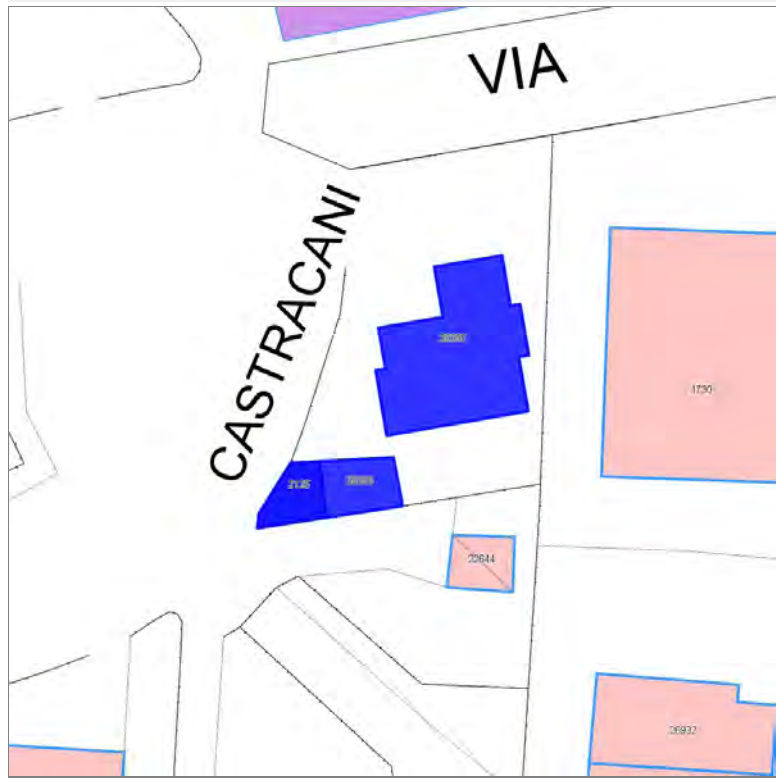


Edifici associati alla Scheda:

ID 39396 ID 39397

Edificati Minori associati alla Scheda:

ID 2125





Informazioni sulla Scheda

Informazioni sulla Scheda

- **Data rilevazione** 08/09/2019
- **Località** SAN VITO
- **Denominazione** Viale Costruccio Castracani

Informazioni sull'Edificio 39396

- **Usò prevalente:** accessorio
- **Usi presenti:** accessorio

Manufatti e altri edifici

- **Accessori:** ripostigli, rimessaggi, box

Informazioni sull'Edificio 39397

- **Usò prevalente:** residenziale
- **Usi presenti:** residenziale permanente
- **Numero alloggi:** 1

Edifici di impianto storico

- **Edifici con tipologie edilizie non di base:** villini

Informazioni sull'Edificato Minore 2125

Tipo
tettoia



FOTO n° 24022 (edificio 39396)



FOTO n° 24015 (edificio 39397)



FOTO n° 24018 (edificio 39397)



FOTO n° 24020 (edificio 39397)



FOTO n° 24025 (edificio 39397)



FOTO n° 24023 (edificio minore 2125)



Edifici associati alla Scheda:

ID 15092 ID 15093

Edificati Minori associati alla Scheda:

ID 2118





Informazioni sulla Scheda

Informazioni sulla Scheda

- **Data rilevazione** 08/09/2019
- **Località** SAN VITO
- **Denominazione** Via Pesciatina

Informazioni sull'Edificio 15092

- **Usi prevalente:** residenziale
- **Usi presenti:** residenziale permanente
- **Numero alloggi:** 1

Edifici di impianto storico

- **Edifici con tipologie edilizie non di base:** villini

Informazioni sull'Edificio 15093

- **Usi prevalente:** accessorio
- **Usi presenti:** accessorio

Manufatti e altri edifici

- **Accessori:** ripostigli, rimessaggi, box

Informazioni sull'Edificato Minore 2118

Tipo

baracca, manufatto precario

Rilievi fotografici



FOTO n° 23877 (edificio 15092)



FOTO n° 23880 (edificio 15092)



FOTO n° 23888 (edificio 15092)



FOTO n° 23893 (edificio 15092)



FOTO n° 23902 (edificio 15092)



FOTO n° 23899 (edificio 15093)



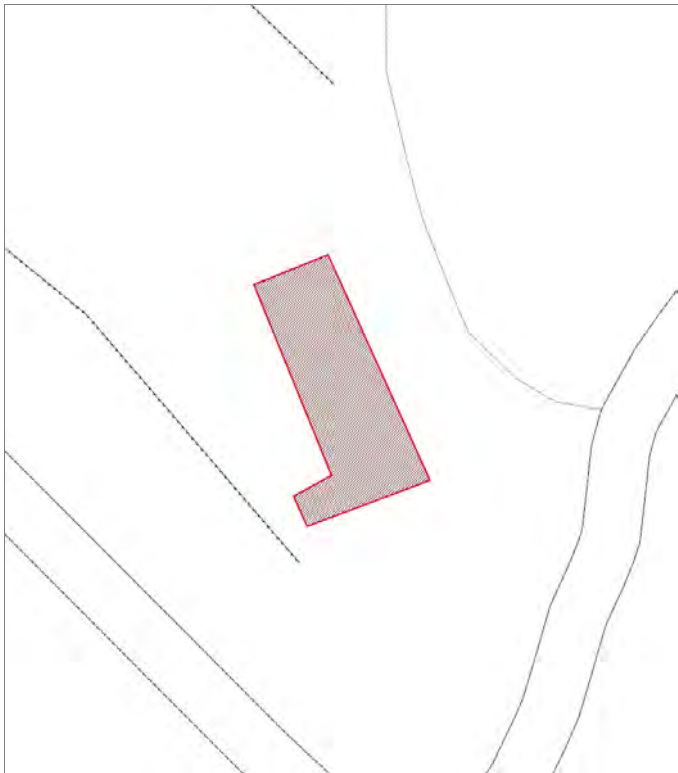
FOTO n° 23921 (edificio 15093)



Edifici associati alla Scheda:

ID 27495





Informazioni sulla Scheda

Informazioni sulla Scheda

- **Data rilevazione** 09/09/2019
- **Località** Colle delle Fratte
- **Denominazione** Colle delle Fratte

Informazioni sull'Edificio 27495

- **Usi prevalenti:** non in uso
- **Usi presenti:** non in uso

Edifici di impianto storico

- **Edifici di matrice rurale:** casa colonica isolata



FOTO n° 29714 (scheda)



FOTO n° 29715 (scheda)



FOTO n° 29709 (edificio 27495)



FOTO n° 29710 (edificio 27495)



FOTO n° 29711 (edificio 27495)



FOTO n° 29712 (edificio 27495)



FOTO n° 29713 (edificio 27495)



Edifici associati alla Scheda:

ID 30692 | ID 35456 | ID 37499





Informazioni sulla Scheda

Informazioni sulla Scheda

- **Data rilevazione** 09/09/2019
- **Località** VECOLI
- **Denominazione** Bernardo

Informazioni sull'Edificio 30692

- **Uso prevalente:** non rilevabile

Informazioni sull'Edificio 35456

- **Uso prevalente:** non rilevabile

Informazioni sull'Edificio 37499

- **Uso prevalente:** non rilevabile

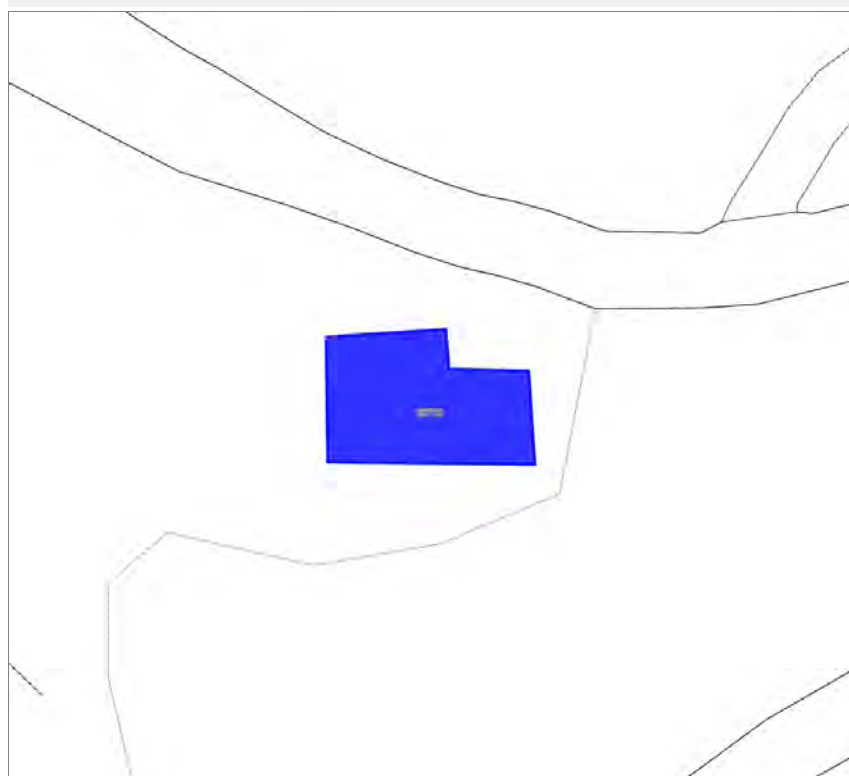


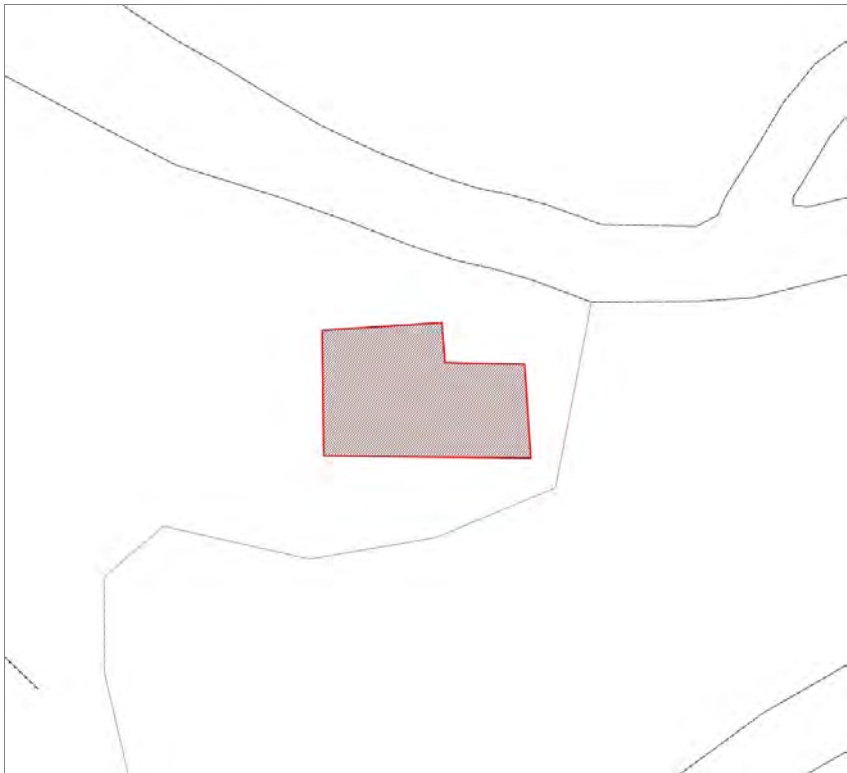
FOTO n° 29716 (scheda)



Edifici associati alla Scheda:

ID 39730





Informazioni sulla Scheda

Informazioni sulla Scheda

- **Data rilevazione** 09/09/2019
- **Località** Colle delle Fratte
- **Denominazione** Colle delle Fratte

Informazioni sull'Edificio 39730

- **Usi prevalenti:** non in uso
- **Usi presenti:** lavori in corso

Edifici di impianto storico

- **Edifici di matrice rurale:** casa colonica isolata

Rilievi fotografici



FOTO n° 29841 (scheda)



FOTO n° 29842 (scheda)



FOTO n° 29843 (scheda)



FOTO n° 29836 (edificio 39730)



FOTO n° 29837 (edificio 39730)



FOTO n° 29838 (edificio 39730)



FOTO n° 29839 (edificio 39730)

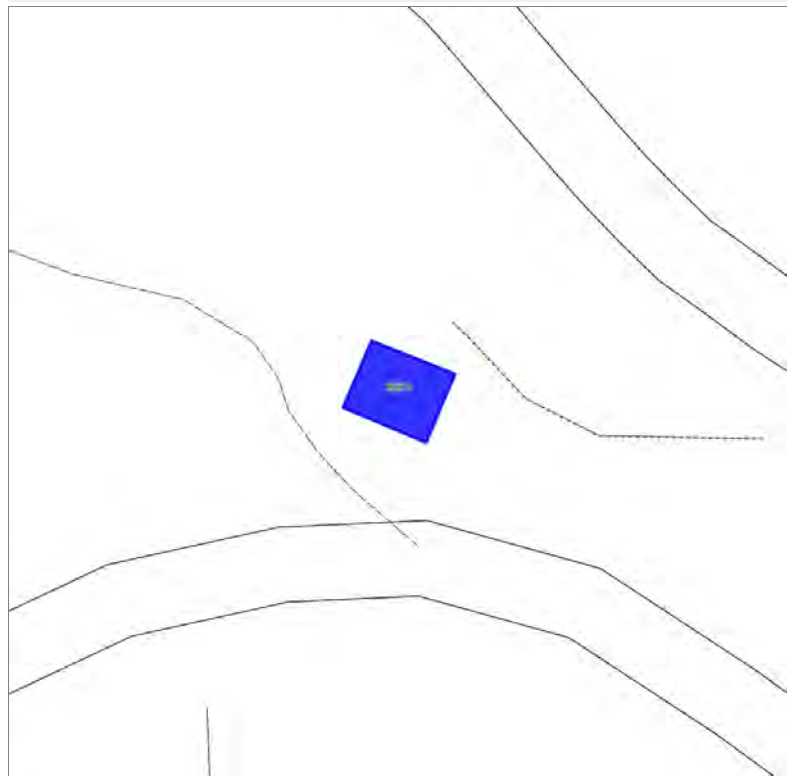


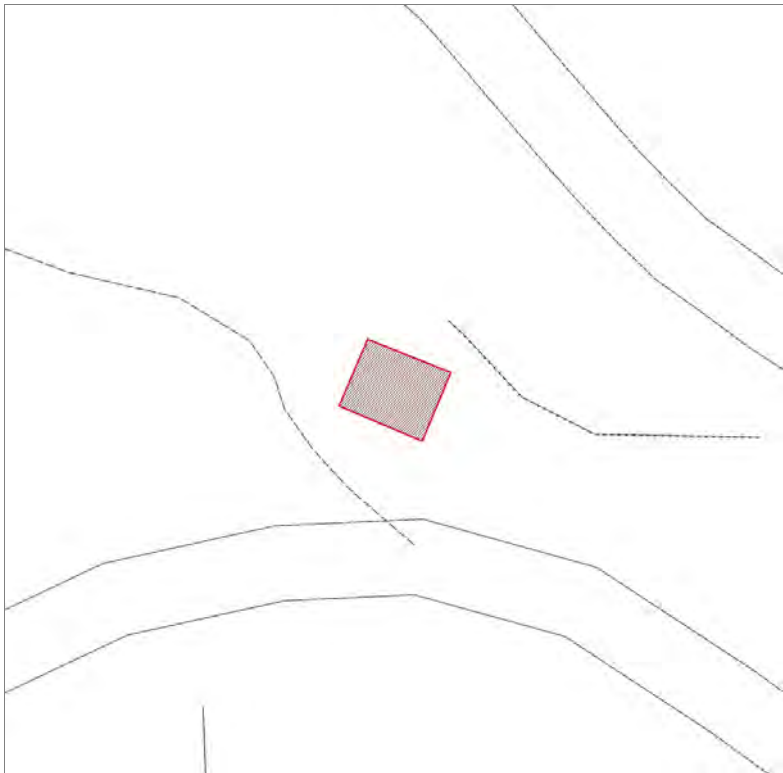
FOTO n° 29840 (edificio 39730)



Edifici associati alla Scheda:

ID 36874





Informazioni sulla Scheda

Informazioni sulla Scheda

- **Data rilevazione** 09/09/2019
- **Località** Colle delle Fratte
- **Denominazione** Colle delle Fratte

Informazioni sull'Edificio 36874

- **Uso prevalente:** agricolo e funzioni connesse
- **Usi presenti:** attività produttiva agricola

Edifici di impianto storico

- **Edifici di matrice rurale:** fienili, stalle, manufatti di rimessaggio, ecc.

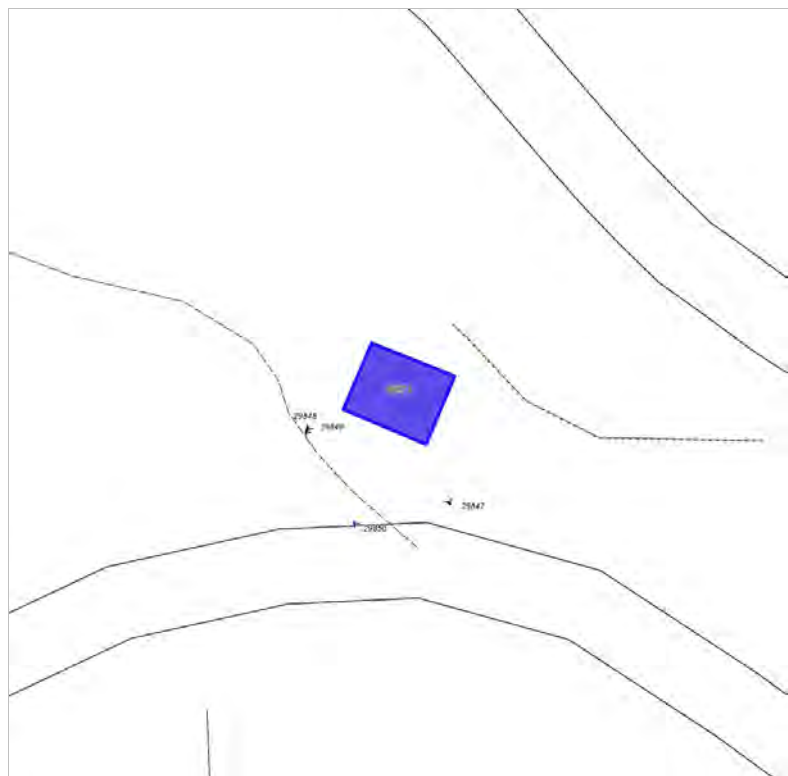


FOTO n° 29850 (scheda)



FOTO n° 29847 (edificio 36874)



FOTO n° 29848 (edificio 36874)



FOTO n° 29849 (edificio 36874)



Edifici associati alla Scheda:

ID 10088 | ID 40607 | ID 40608





Informazioni sulla Scheda

Informazioni sulla Scheda

- **Data rilevazione** 09/09/2019
- **Località** ALL'ANNUNZIATINA
- **Denominazione** All'Annunziata

Informazioni sull'Edificio 10088

- **Usi prevalenti:** non rilevabile
- **Usi presenti:** non rilevabile

Informazioni sull'Edificio 40607

- **Usi prevalenti:** residenziale
- **Usi presenti:** residenziale permanente

Edifici di impianto storico

- **Edifici con tipologie edilizie di base:** edifici con preminenza dei caratteri "in schiera"

Informazioni sull'Edificio 40608

- **Usi prevalenti:** non rilevabile
- **Usi presenti:** non rilevabile



FOTO n° 29852 (scheda)



FOTO n° 29853 (scheda)



FOTO n° 29854 (scheda)



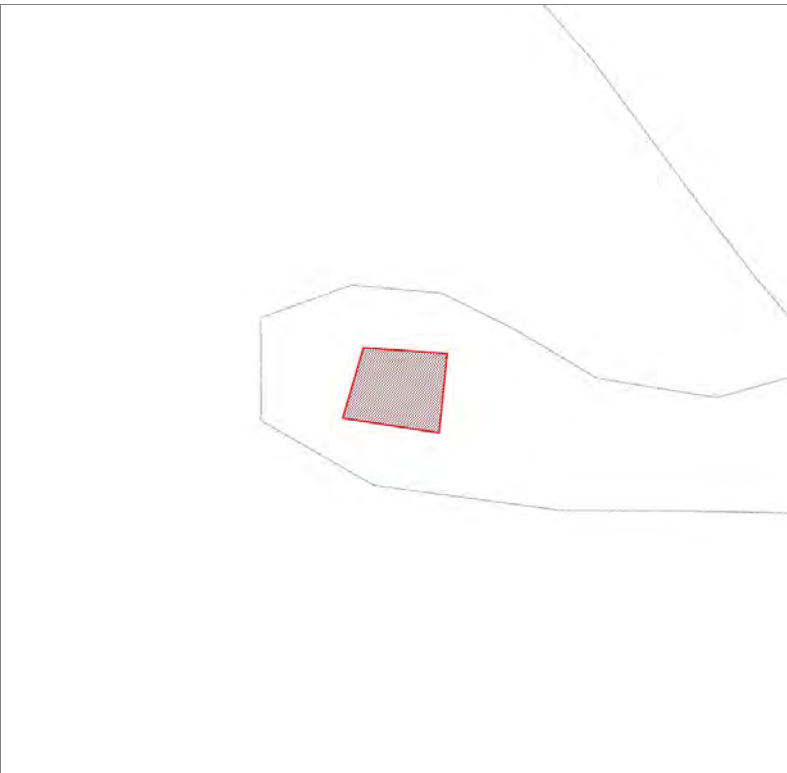
FOTO n° 29851 (edificio 40607)



Edifici associati alla Scheda:

ID 21557





Informazioni sulla Scheda

Informazioni sulla Scheda

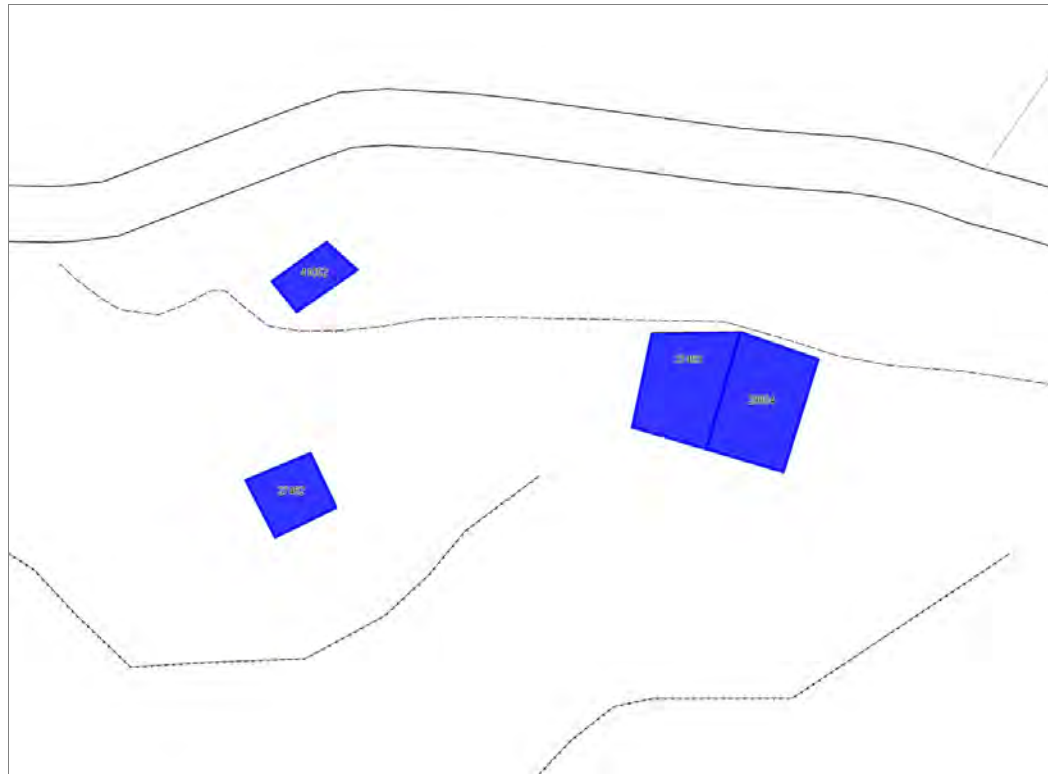
- **Data rilevazione** 09/09/2019
- **Non rilevabile:** Non visibile
- **Località** Colle delle Fratte
- **Denominazione** Colle delle Fratte

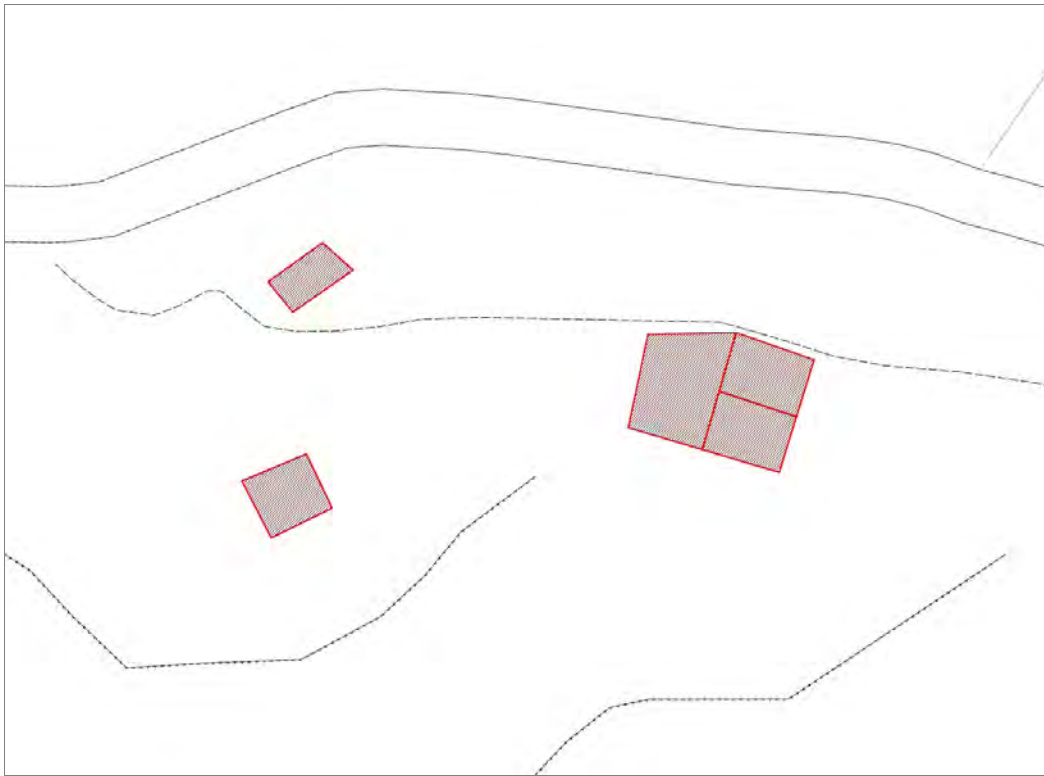
Informazioni sull'Edificio 21557

- **Usò prevalente:** non rilevabile

Edifici associati alla Scheda:

ID 27482 | ID 27483 | ID 28604 | ID 41052





Informazioni sulla Scheda

Informazioni sulla Scheda

- **Data rilevazione** 09/09/2019
- **Località** Colle delle Fratte
- **Denominazione** Colle delle Fratte

Informazioni sull'Edificio 27482

- **Usi prevalenti:** accessorio
- **Usi presenti:** accessorio

Edifici di impianto storico

- **Edifici di matrice rurale:** fienili, stalle, manufatti di rimessaggio, ecc.

Informazioni sull'Edificio 27483

- **Usi prevalenti:** residenziale
- **Usi presenti:** residenziale permanente

Edifici di impianto storico

- **Edifici con tipologie edilizie di base:** edifici con preminenza dei caratteri "in schiera"

Informazioni sull'Edificio 28604

- **Usi prevalenti:** residenziale
- **Usi presenti:** residenziale permanente
- **Numero alloggi:** 1

Edifici di impianto storico

- **Edifici con tipologie edilizie di base:** edifici con preminenza dei caratteri "in schiera"

Informazioni sull'Edificio 41052

- **Usi prevalenti:** accessorio
- **Usi presenti:** accessorio

Manufatti e altri edifici

- **Accessori:** ripostigli, rimessaggi, box



FOTO n° 29864 (scheda)



FOTO n° 29865 (scheda)



FOTO n° 29866 (scheda)



FOTO n° 29867 (scheda)



FOTO n° 29868 (scheda)



FOTO n° 29861 (edificio 27482)



FOTO n° 29863 (edificio 27482)



FOTO n° 29858 (edificio 27483)



FOTO n° 29859 (edificio 27483)



FOTO n° 29857 (edificio 28604)

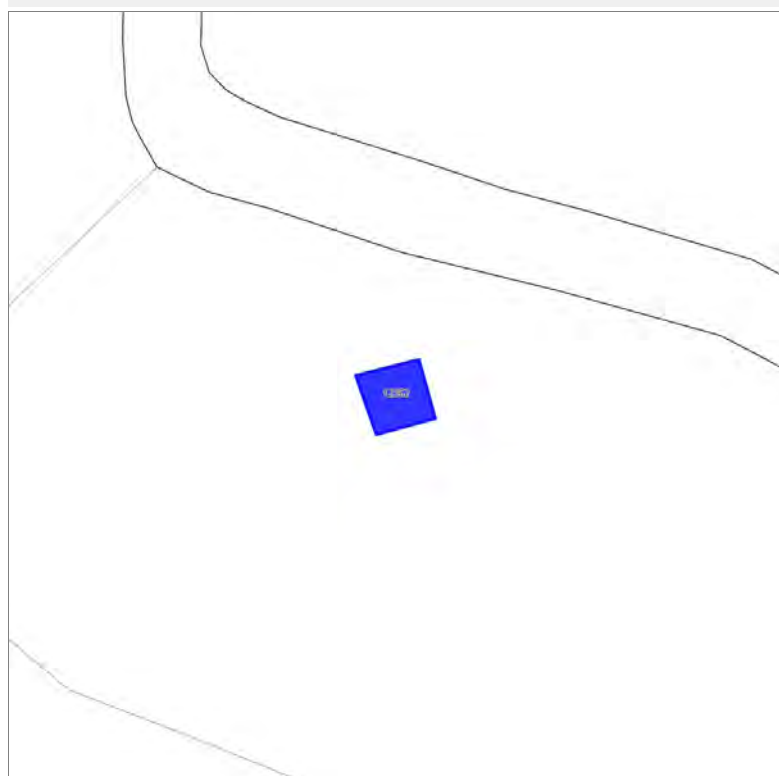


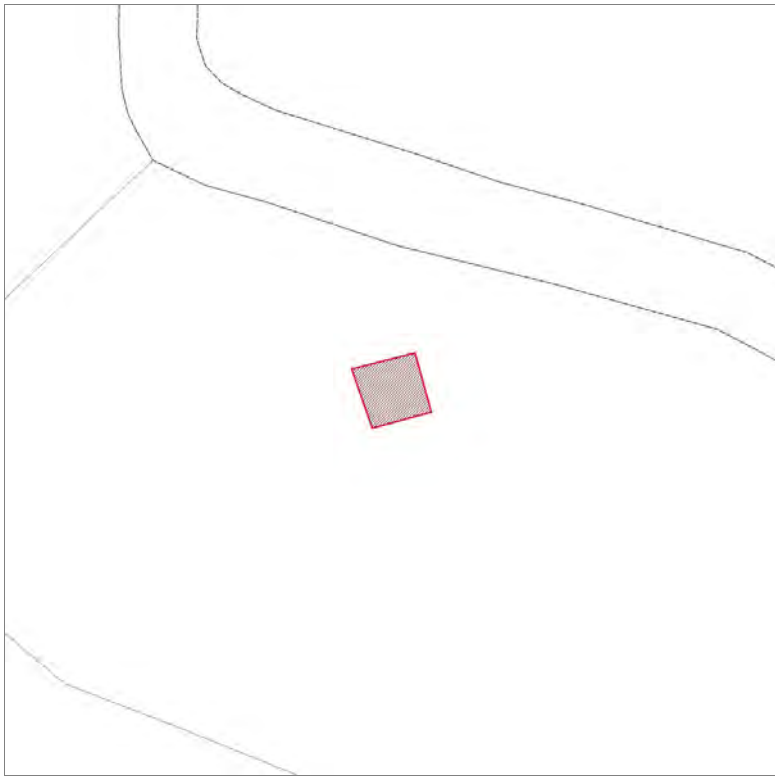
FOTO n° 29860 (edificio 41052)



Edifici associati alla Scheda:

ID 12352





Informazioni sulla Scheda

Informazioni sulla Scheda

- **Data rilevazione** 09/09/2019
- **Località** Colle delle Fratte
- **Denominazione** Colle delle Fratte

Informazioni sull'Edificio 12352

- **Usi prevalenti:** accessorio
- **Usi presenti:** accessorio

Edifici di impianto storico

- **Edifici di matrice rurale:** fienili, stalle, manufatti di rimessaggio, ecc.



FOTO n° 29871 (scheda)



FOTO n° 29869 (edificio 12352)



FOTO n° 29870 (edificio 12352)



Report Scheda Edifici sparsi Romito Vecchio N°1381

Edifici associati alla Scheda:

ID 4680 | ID 10186 | ID 27658 | ID 36775





Informazioni sulla Scheda

Informazioni sulla Scheda

- **Data rilevazione** 09/09/2019
- **Non rilevabile:** Non accessibile
- **Località** ROMITO VECCHIO
- **Denominazione** Romito Vecchio

Informazioni sull'Edificio 4680

- **Usi prevalente:** non rilevabile
- **Usi presenti:** non rilevabile

Informazioni sull'Edificio 10186

- **Usi prevalente:** non rilevabile
- **Usi presenti:** non rilevabile

Informazioni sull'Edificio 27658

- **Usi prevalente:** non rilevabile
- **Usi presenti:** non rilevabile

Informazioni sull'Edificio 36775

- **Usi prevalente:** non rilevabile
- **Usi presenti:** non rilevabile

Edifici associati alla Scheda:

ID 11904 | ID 22698 | ID 38690 | ID 39448





Informazioni sulla Scheda

Informazioni sulla Scheda

- **Data rilevazione** 09/09/2019
- **Località** COLLORETO
- **Denominazione** Colloredo

Informazioni sull'Edificio 11904

- **Usi prevalenti:** accessorio
- **Usi presenti:** accessorio

Edifici di impianto storico

- **Edifici di matrice rurale:** fienili, stalle, manufatti di rimessaggio, ecc.

Informazioni sull'Edificio 22698

- **Usi prevalenti:** accessorio
- **Usi presenti:** accessorio

Manufatti e altri edifici

- **Accessori:** altro

Informazioni sull'Edificio 38690

- **Usi prevalenti:** residenziale
- **Usi presenti:** residenziale permanente
- **Numero alloggi:** 1

Edifici di impianto storico

- **Edifici di matrice rurale:** casa padronale

Informazioni sull'Edificio 39448

- **Usi prevalenti:** accessorio
- **Usi presenti:** accessorio

Manufatti e altri edifici

- **Accessori:** ripostigli, rimessaggi, box



FOTO n° 29890 (scheda)



FOTO n° 29891 (scheda)



FOTO n° 29892 (scheda)



FOTO n° 29893 (scheda)



FOTO n° 28934 (edificio 11904)



FOTO n° 29885 (edificio 11904)



FOTO n° 28936 (edificio 22698)



FOTO n° 29884 (edificio 22698)



FOTO n° 29882 (edificio 38690)



FOTO n° 28937 (edificio 38690)



FOTO n° 29883 (edificio 38690)



FOTO n° 28935 (edificio 39448)



Edifici associati alla Scheda:

ID 9472





Informazioni sulla Scheda

Informazioni sulla Scheda

- **Data rilevazione** 09/09/2019
- **Località** COLLORETO
- **Denominazione** Colloredo

Informazioni sull'Edificio 9472

- **Usi prevalenti:** non rilevabile
- **Usi presenti:** non rilevabile

Edifici di impianto storico

- **Edifici con tipologie edilizie di base:** edilizia con tipologia incerta ottenuta per trasformazioni di edifici più antichi

FOTO n° 29895 (scheda)



FOTO n° 28946 (edificio 9472)



FOTO n° 28950 (edificio 9472)



FOTO n° 29894 (edificio 9472)



Edifici associati alla Scheda:

ID 9473





Informazioni sulla Scheda

Informazioni sulla Scheda

- **Data rilevazione** 09/09/2019
- **Località** COLLORETO
- **Denominazione** Colloredo

Informazioni sull'Edificio 9473

- **Usò prevalente:** residenziale
- **Usi presenti:** residenziale permanente
- **Numero alloggi:** 1

Edifici di impianto storico

- **Edifici con tipologie edilizie di base:** edilizia con tipologia incerta ottenuta per trasformazioni di edifici più antichi

FOTO n° 29922 (scheda)



FOTO n° 28956 (edificio 9473)



FOTO n° 28957 (edificio 9473)



FOTO n° 29921 (edificio 9473)



Edifici associati alla Scheda:

ID 5122 | ID 8178 | ID 10266 | ID 33380 | ID 39231

Edificati Minori associati alla Scheda:

ID 2520





Informazioni sulla Scheda

Informazioni sulla Scheda

- **Data rilevazione** 09/09/2019
- **Località** COLLORETO
- **Denominazione** Collereto

Informazioni sull'Edificio 5122

- **Usi prevalenti:** residenziale
- **Usi presenti:** residenziale permanente
- **Numero alloggi:** 1

Edifici di impianto storico

- **Edifici con tipologie edilizie di base:** edilizia con tipologia incerta ottenuta per trasformazioni di edifici più antichi

Informazioni sull'Edificio 8178

- **Usi prevalenti:** residenziale
- **Usi presenti:** residenziale permanente
- **Numero alloggi:** 1

Edifici di impianto storico

- **Edifici con tipologie edilizie di base:** edifici con preminenza dei caratteri "in schiera"

Informazioni sull'Edificio 10266

- **Usi prevalenti:** accessorio
- **Usi presenti:** accessorio

Manufatti e altri edifici

- **Accessori:** altro

Informazioni sull'Edificio 33380

- **Usi prevalenti:** residenziale
- **Usi presenti:** residenziale permanente
- **Numero alloggi:** 1

Edifici di impianto storico

- **Edifici con tipologie edilizie di base:** edifici con preminenza dei caratteri "in linea"

Informazioni sull'Edificio 39231

- **Usi prevalenti:** non rilevabile

Informazioni sull'Edificato Minore 2520

Tipo
tettoia

FOTO n° 29932 (scheda)



FOTO n° 29965 (scheda)



FOTO n° 29969 (scheda)



FOTO n° 29971 (scheda)



FOTO n° 29973 (scheda)



FOTO n° 29926 (edificio 5122)



FOTO n° 29927 (edificio 5122)



FOTO n° 28968 (edificio 8178)



FOTO n° 29931 (edificio 8178)



FOTO n° 29928 (edificio 10266)



FOTO n° 28960 (edificio 33380)



FOTO n° 29924 (edificio 33380)



FOTO n° 29925 (edificio 33380)



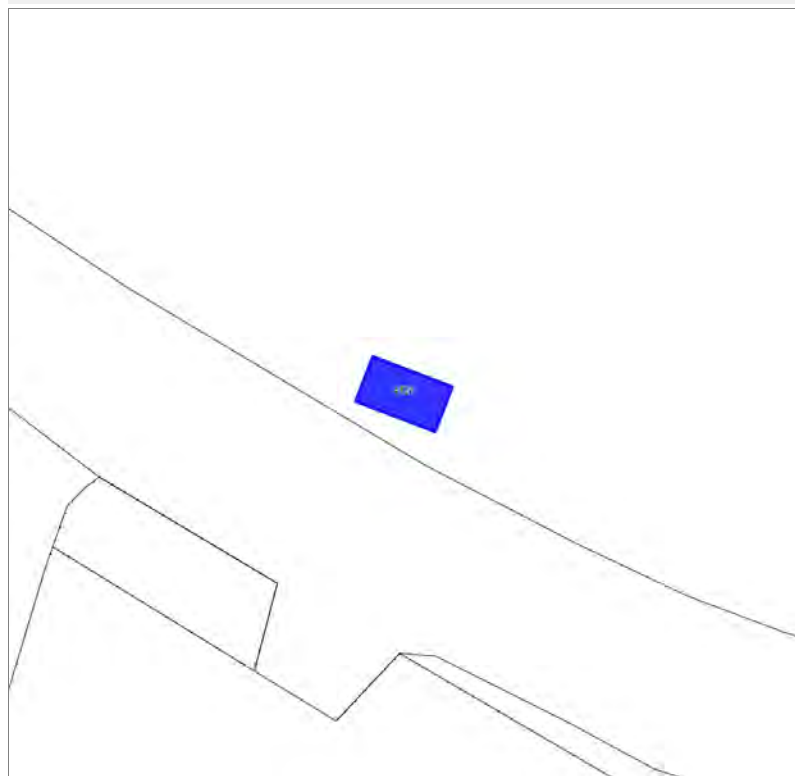
FOTO n° 29929 (edificio 39231)

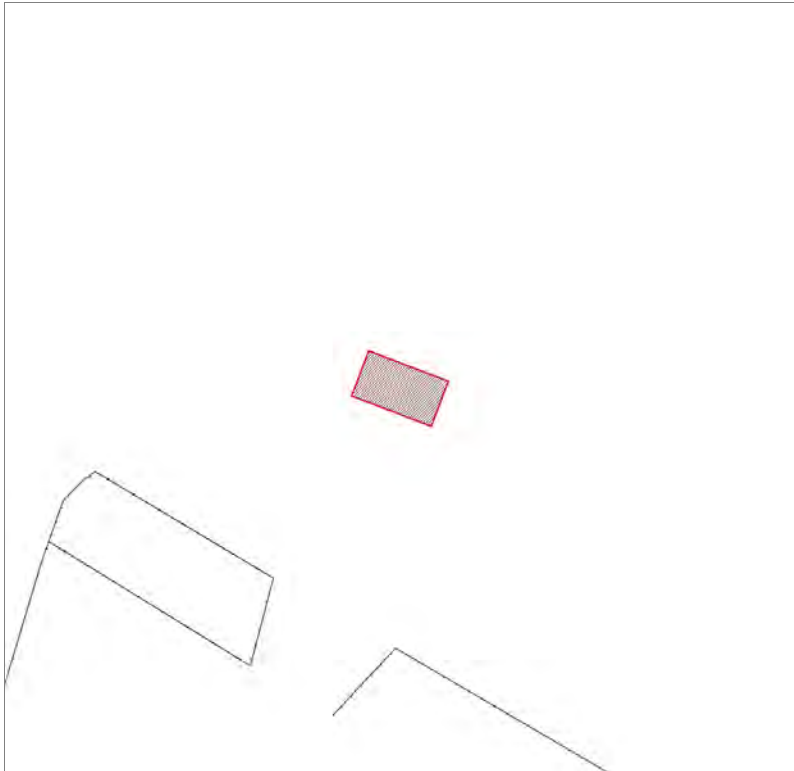


FOTO n° 29930 (edificato minore 2520)



Edifici associati alla Scheda:
ID 4121





Informazioni sulla Scheda

Informazioni sulla Scheda

- **Data rilevazione** 09/09/2019
- **Località** SANT'ANNA
- **Denominazione** Via la Viaccia

Informazioni sull'Edificio 4121

- **Usò prevalente:** non in uso
- **Usi presenti:** non in uso

Edifici di impianto storico

- **Altri edifici:** rudere



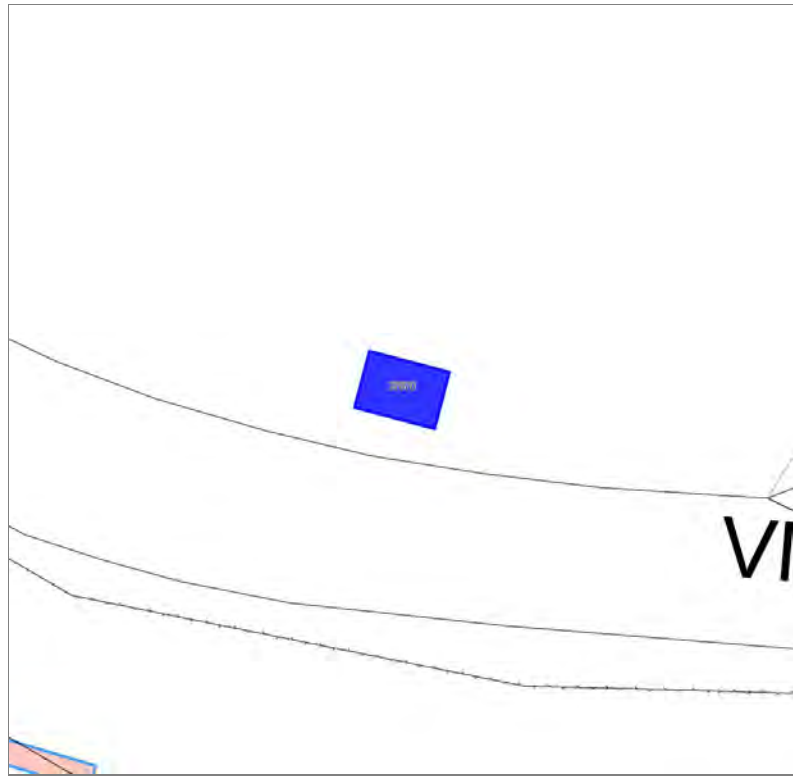
FOTO n° 29958 (edificio 4121)



FOTO n° 29959 (edificio 4121)



Edifici associati alla Scheda:
ID 37870





Informazioni sulla Scheda

Informazioni sulla Scheda

- **Data rilevazione** 09/09/2019
- **Località** SANT'ANNA
- **Denominazione** Via la Viaccia

Informazioni sull'Edificio 37870

- **Usò prevalente:** non in uso
- **Usi presenti:** non in uso

Edifici di impianto storico

- **Altri edifici:** rudere

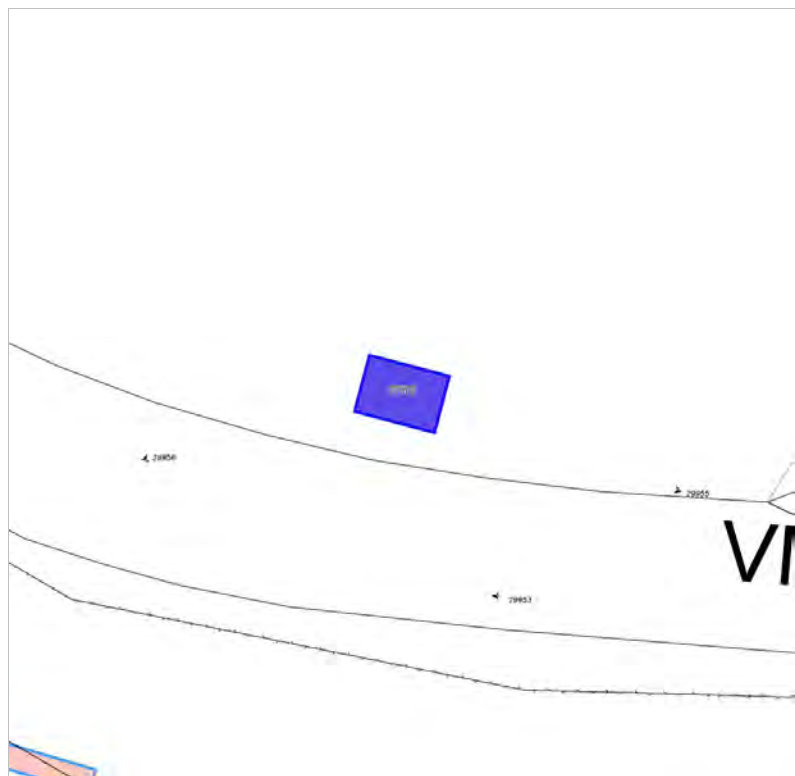


FOTO n° 29953 (edificio 37870)


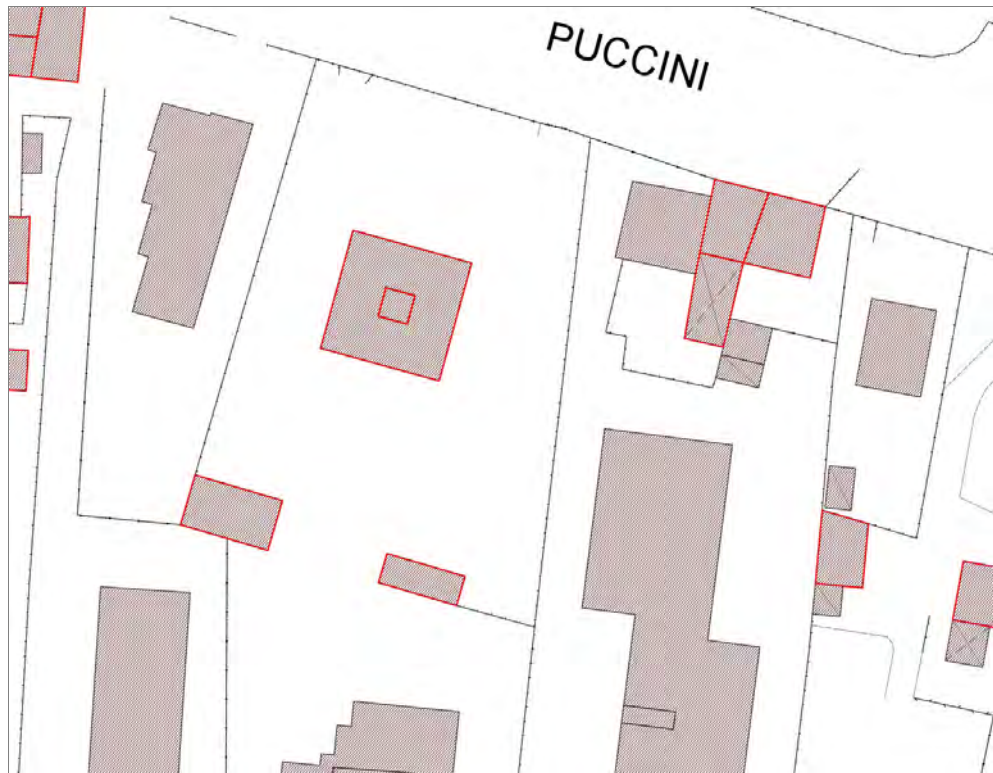


FOTO n° 29955 (edificio 37870)



FOTO n° 29956 (edificio 37870)





Informazioni sulla Scheda

Informazioni sulla Scheda

- **Data rilevazione** 09/09/2019
- **Località** SANT'ANNA
- **Denominazione** Viale Giacomo Puccini

Informazioni sull'Edificio 9670

- **Uso prevalente:** industriale e artigianale
- **Usi presenti:** artigianale

Edifici di impianto storico

- **Edifici con tipologie edilizie di base:** edifici con preminenza dei caratteri "in linea"

Informazioni sull'Edificio 13707

- **Uso prevalente:** non in uso
- **Usi presenti:** non in uso

Manufatti e altri edifici

- **Accessori:** limonaie

Informazioni sull'Edificio 13708

- **Uso prevalente:** non in uso
- **Usi presenti:** non in uso

Edifici di impianto storico

- **Edifici di matrice rurale:** fienili, stalle, manufatti di rimessaggio, ecc.

Informazioni sull'Edificio 13709

- **Uso prevalente:** non in uso
- **Usi presenti:** non in uso

Edifici di impianto storico

- **Edifici con tipologie edilizie non di base:** villini

Informazioni sull'Edificio 14176

- **Uso prevalente:** accessorio
- **Usi presenti:** accessorio

Manufatti e altri edifici

- **Accessori:** ripostigli, rimessaggi, box

Informazioni sull'Edificio 37592

- **Uso prevalente:** misto
- **Usi presenti:** esercizi di vicinato; residenziale permanente
- **Numero alloggi:** 1

Edifici di impianto storico

- **Edifici con tipologie edilizie di base:** edifici con preminenza dei caratteri "in linea"

Informazioni sull'Edificio 42462

- **Uso prevalente:** accessorio
- **Usi presenti:** accessorio

Manufatti e altri edifici

- **Accessori:** ripostigli, rimessaggi, box

Informazioni sull'Edificato Minore 2529

Tipo
tendone pressurizzato

FOTO n° 29986 (edificio 9670)



FOTO n° 30087 (edificio 13707)



FOTO n° 30088 (edificio 13707)



FOTO n° 30097 (edificio 13708)



FOTO n° 29983 (edificio 13709)



FOTO n° 29984 (edificio 13709)



FOTO n° 30081 (edificio 13709)



FOTO n° 30084 (edificio 13709)



FOTO n° 30086 (edificio 13709)



FOTO n° 30094 (edificio 13709)



FOTO n° 30095 (edificio 13709)



FOTO n° 30091 (edificio 14176)



FOTO n° 29987 (edificio 37592)



FOTO n° 30079 (edificio 37592)



FOTO n° 30089 (edificio 37592)



FOTO n° 30092 (edificio 42462)

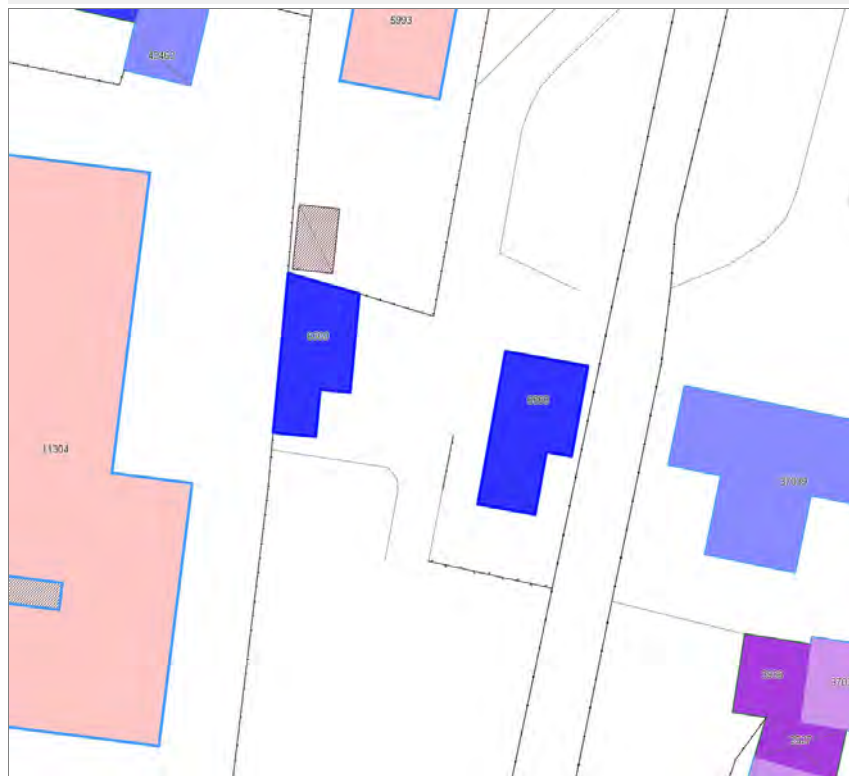


FOTO n° 30082 (edificio minore 2529)



Edifici associati alla Scheda:

ID 6568 | ID 6569 |





Informazioni sulla Scheda

Informazioni sulla Scheda

- **Data rilevazione** 09/09/2019
- **Località** SANT'ANNA
- **Denominazione** Viale Giacomo Puccini

Informazioni sull'Edificio 6568

- **Usi prevalente:** residenziale
- **Usi presenti:** residenziale permanente
- **Numero alloggi:** 1

Edifici di impianto storico

- **Edifici con tipologie edilizie di base:** edifici con preminenza dei caratteri "in linea"

Informazioni sull'Edificio 6569

- **Usi prevalente:** accessorio
- **Usi presenti:** accessorio

Edifici di impianto storico

- **Edifici di matrice rurale:** fienili, stalle, manufatti di rimessaggio, ecc.

Rilievi fotografici



FOTO n° 29988 (edificio 6568)



FOTO n° 29989 (edificio 6568)



FOTO n° 30078 (edificio 6568)

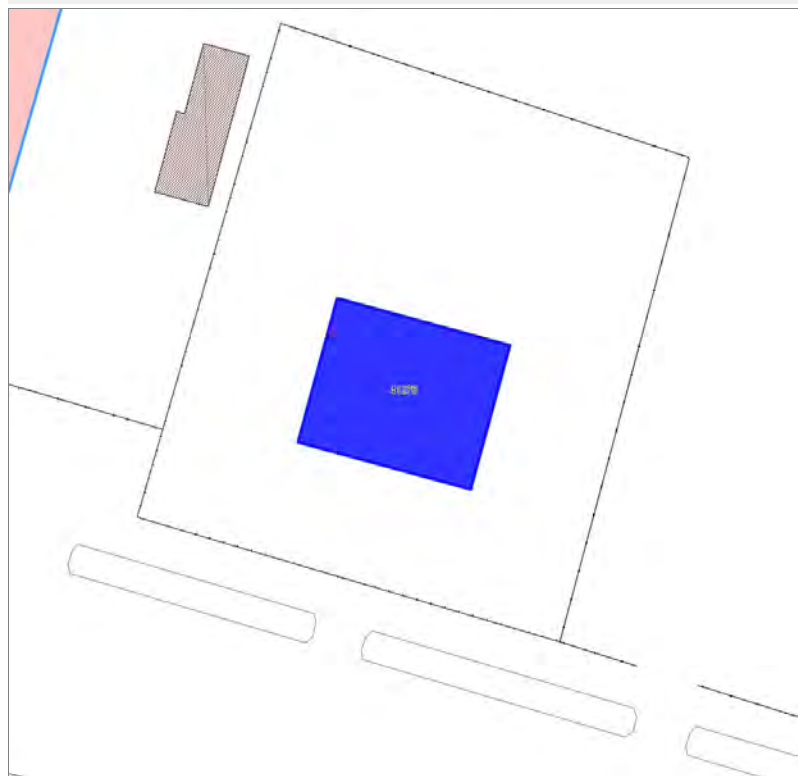


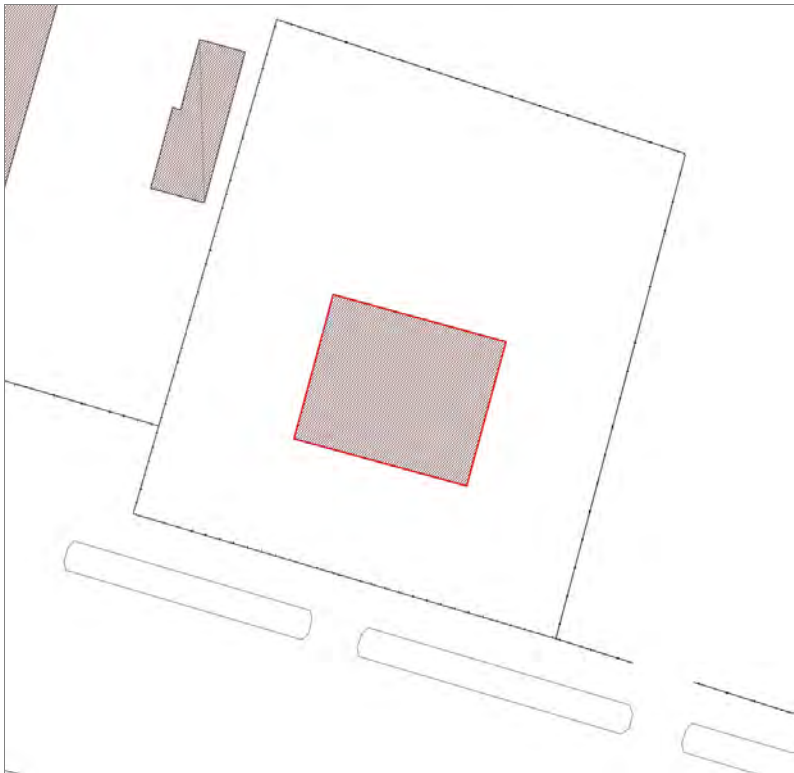
FOTO n° 30093 (edificio 6569)



Edifici associati alla Scheda:

ID 41278





Informazioni sulla Scheda

Informazioni sulla Scheda

- **Data rilevazione** 09/09/2019
- **Località** SANT'ANNA
- **Denominazione** Viale Giacomo Puccini

Informazioni sull'Edificio 41278

- **Usi prevalenti:** di servizio
- **Usi presenti:** privato

Edifici di impianto storico

- **Edifici con tipologie edilizie non di base:** villini

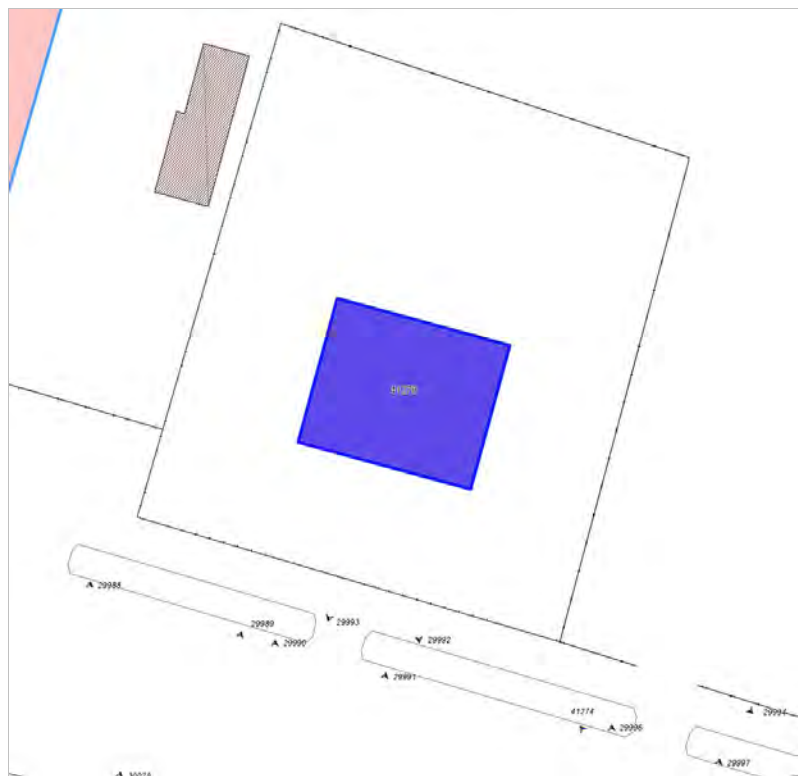


FOTO n° 29992 (edificio 41278)



FOTO n° 29993 (edificio 41278)



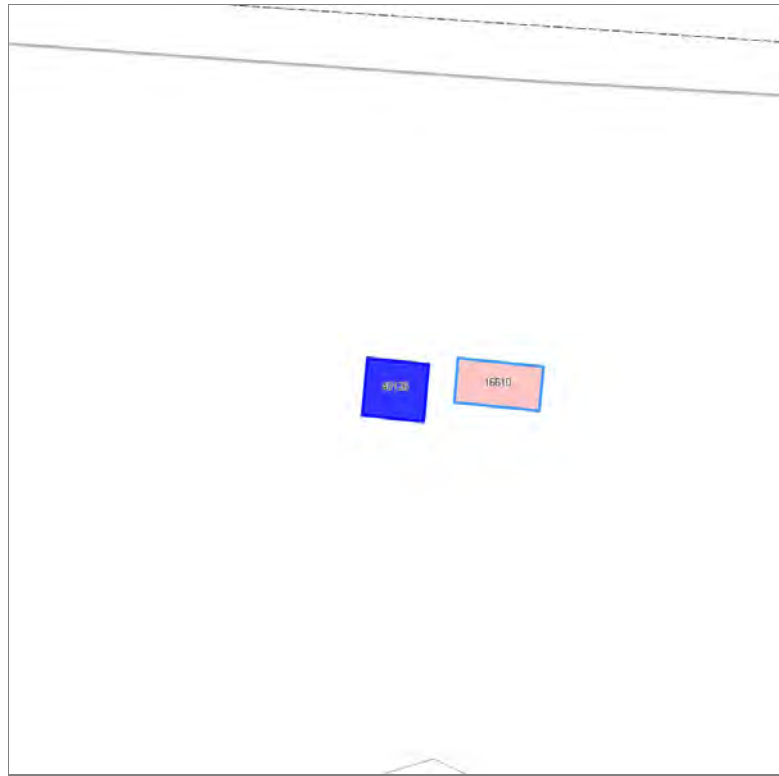
FOTO n° 29994 (edificio 41278)

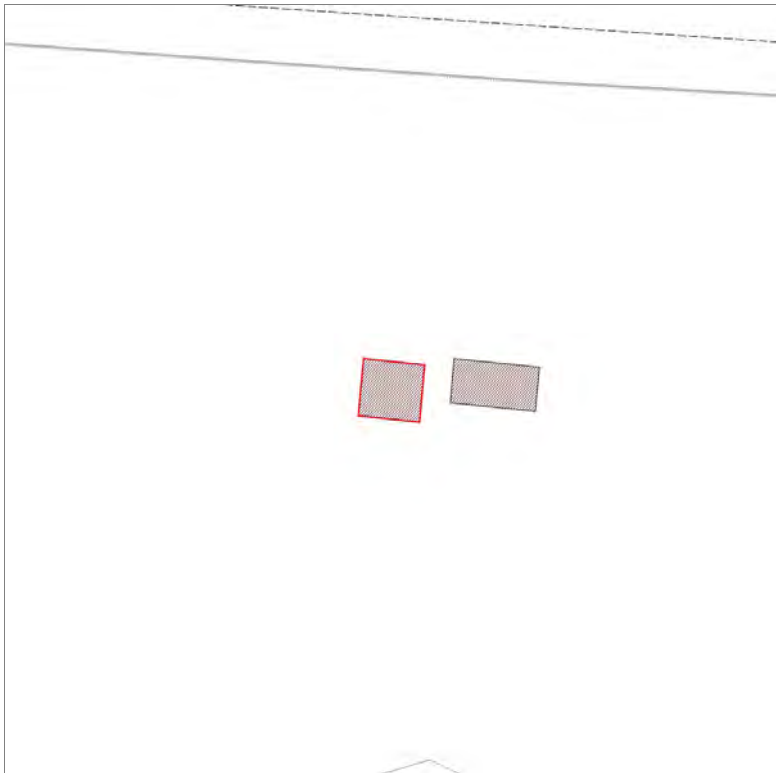


FOTO n° 30077 (edificio 41278)



Edifici associati alla Scheda:
ID 40126





Informazioni sulla Scheda

Informazioni sulla Scheda

- **Data rilevazione** 09/09/2019
- **Non rilevabile:** Non accessibile
- **Località** SANT'ANNA
- **Denominazione** Piagge

Informazioni sull'Edificio 40126

- **Usò prevalente:** non rilevabile

Edifici associati alla Scheda:

ID 37039





Informazioni sulla Scheda

Informazioni sulla Scheda

- **Data rilevazione** 09/09/2019
- **Località** SANT'ANNA
- **Denominazione** Viale Giacomo Puccini

Informazioni sull'Edificio 37039

- **Usi prevalente:** non in uso
- **Usi presenti:** non in uso

Edifici di impianto storico

- **Edifici con tipologie edilizie non di base:** villini

Rilievi fotografici



FOTO n° 29990 (edificio 37039)



FOTO n° 29991 (edificio 37039)



FOTO n° 30028 (edificio 37039)



FOTO n° 30075 (edificio 37039)



Edifici associati alla Scheda:

ID 21495 | ID 21496 | ID 42507





Informazioni sulla Scheda

Informazioni sulla Scheda

- **Data rilevazione** 10/09/2019
- **Non rilevabile:** Inaccessibile
- **Località** PIEVE SANTO STEFANO
- **Denominazione** A MARCHINO

Informazioni sull'Edificio 21495

- **Usò prevalente:** non rilevabile

Informazioni sull'Edificio 21496

- **Usò prevalente:** non rilevabile

Informazioni sull'Edificio 42507

- **Usò prevalente:** non rilevabile

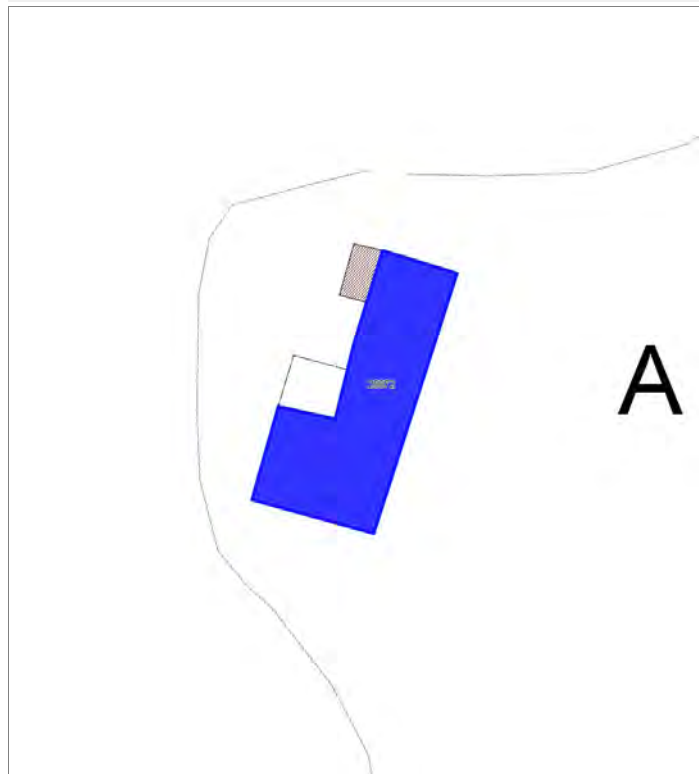


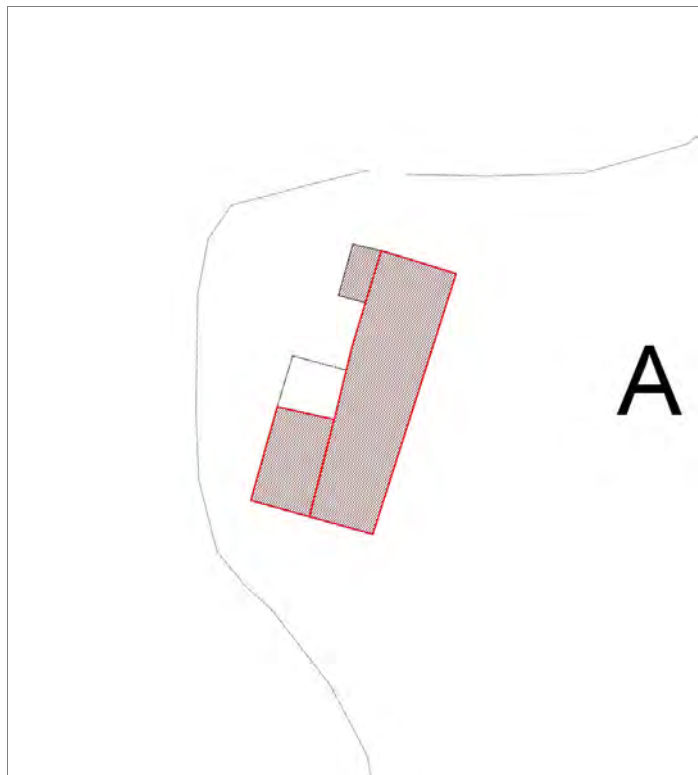
FOTO n° 30175 (scheda)



Edifici associati alla Scheda:

ID 25872





Informazioni sulla Scheda

Informazioni sulla Scheda

- **Data rilevazione** 10/09/2019
- **Non rilevabile:** Strada di accesso non percorribile
- **Località** SAN MACARIO IN MONTE
- **Denominazione** A Conzano

Informazioni sull'Edificio 25872

- **Usò prevalente:** non rilevabile

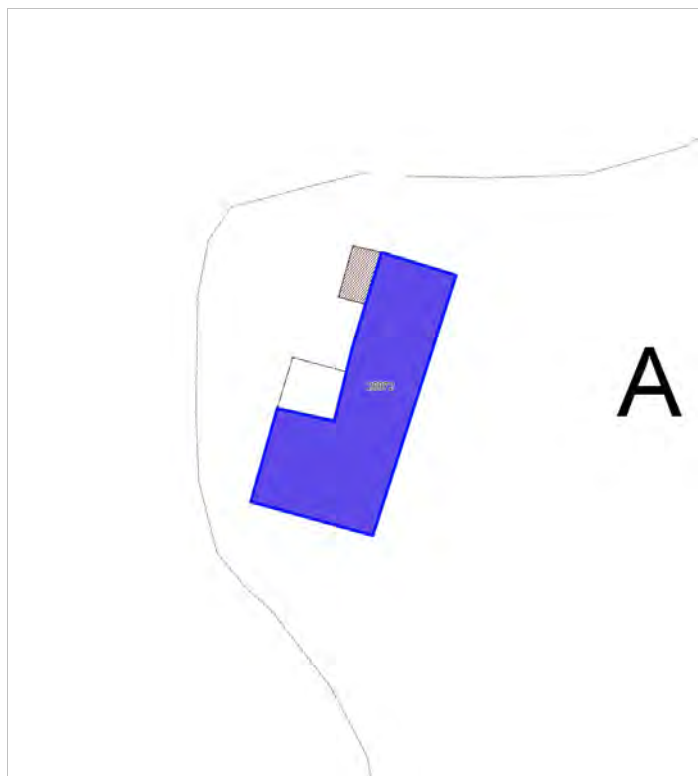


FOTO n° 30176 (scheda)



Edifici associati alla Scheda:

ID 16723 ID 16724





Informazioni sulla Scheda

Informazioni sulla Scheda

- **Data rilevazione** 10/09/2019
- **Non rilevabile:** Non raggiungibile
- **Località** PIEVE SANTO STEFANO
- **Denominazione** Villa Bellosguardo

Informazioni sull'Edificio 16723

Informazioni sull'Edificio 16724



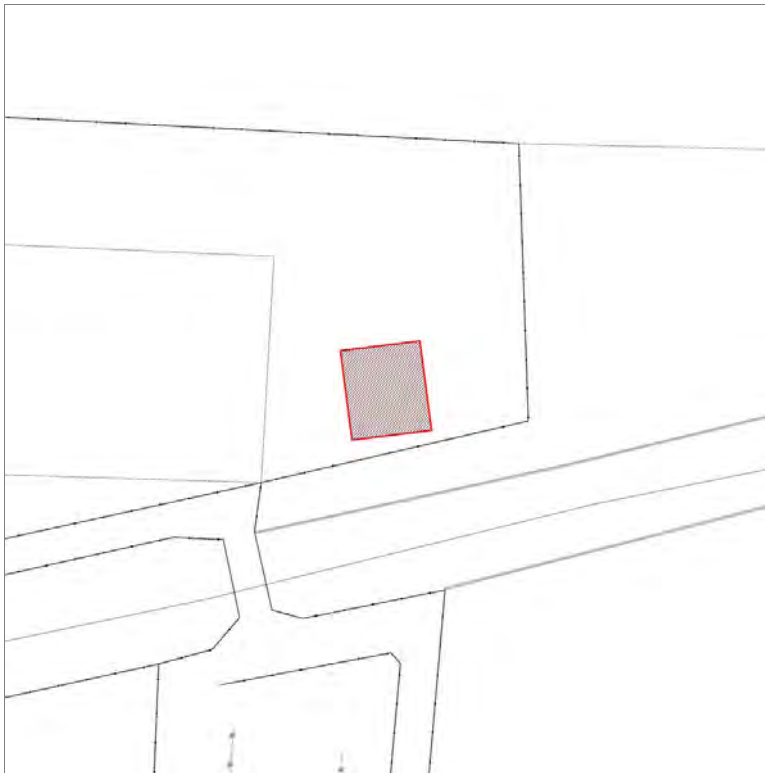
FOTO n° 30214 (scheda)



Edifici associati alla Scheda:

ID 23424





Informazioni sulla Scheda

Informazioni sulla Scheda

- **Data rilevazione** 10/09/2019
- **Non rilevabile:** Non accessibile
- **Località** SANT'ANNA
- **Denominazione** Via del Tiro a Segno

Informazioni sull'Edificio 23424

- **Usò prevalente:** non rilevabile

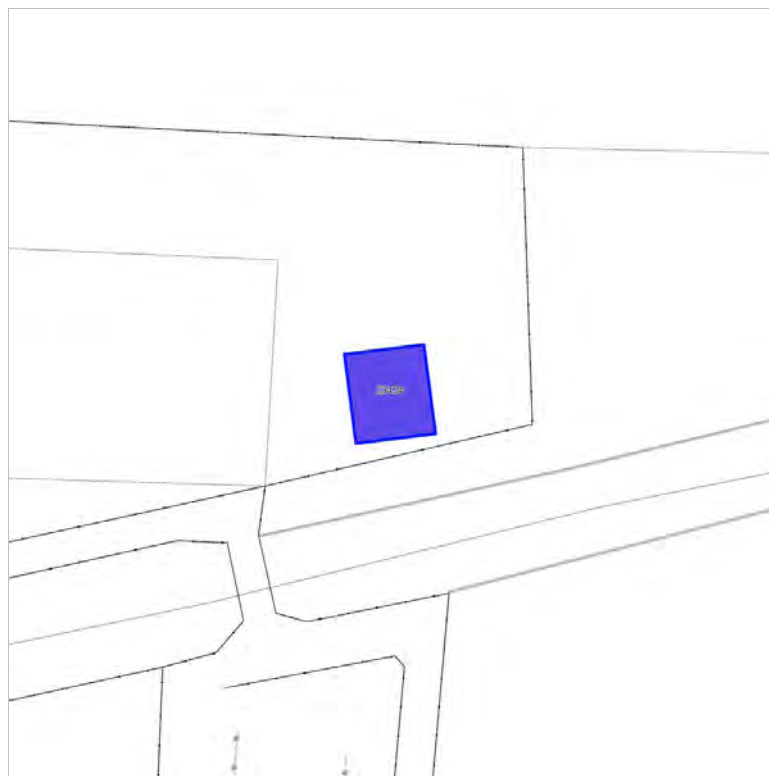


FOTO n° 32909 (scheda)



Edifici associati alla Scheda:

ID 10781 | ID 19067 | ID 19068 | ID 25530





Informazioni sulla Scheda

Informazioni sulla Scheda

- **Data rilevazione** 10/09/2019
- **Località** SANT'ANNA
- **Denominazione** Viale Giacomo Puccini

Informazioni sull'Edificio 10781

- **Usi prevalenti:** residenziale
- **Usi presenti:** residenziale permanente
- **Numero alloggi:** 1

Edifici di impianto storico

- **Edifici con tipologie edilizie di base:** edifici con preminenza dei caratteri "in schiera"

Informazioni sull'Edificio 19067

- **Usi prevalenti:** residenziale
- **Usi presenti:** residenziale permanente
- **Numero alloggi:** 1

Edifici di impianto storico

- **Edifici con tipologie edilizie di base:** edifici con preminenza dei caratteri "in schiera"

Informazioni sull'Edificio 19068

- **Usi prevalenti:** accessorio
- **Usi presenti:** accessorio

Manufatti e altri edifici

- **Accessori:** ripostigli, rimessaggi, box

Informazioni sull'Edificio 25530

- **Usi prevalenti:** residenziale
- **Usi presenti:** residenziale permanente
- **Numero alloggi:** 1

Manufatti e altri edifici

- **Accessori:** altro

Rilievi fotografici



FOTO n° 30442 (edificio 10781)



FOTO n° 30443 (edificio 10781)



FOTO n° 31382 (edificio 10781)



FOTO n° 30440 (edificio 19067)



FOTO n° 30441 (edificio 19067)



FOTO n° 30444 (edificio 19067)



FOTO n° 30445 (edificio 19067)



FOTO n° 30450 (edificio 19067)



FOTO n° 31380 (edificio 19067)



FOTO n° 36278 (edificio 19068)



FOTO n° 36276 (edificio 25530)



Edifici associati alla Scheda:

ID 35490 ID 35491





Informazioni sulla Scheda

Informazioni sulla Scheda

- **Data rilevazione** 10/09/2019
- **Località** SANT'ANNA
- **Denominazione** Viale Giacomo Puccini

Informazioni sull'Edificio 35490

- **Usi prevalenti:** residenziale
- **Usi presenti:** non in uso

Edifici di impianto storico

- **Edifici con tipologie edilizie di base:** edifici in linea organizzati secondo un corpo unico o in schiera su isolati pianificati

Informazioni sull'Edificio 35491

- **Usi prevalenti:** non in uso
- **Usi presenti:** non in uso

Edifici di impianto storico

- **Edifici di matrice rurale:** fienili, stalle, manufatti di rimessaggio, ecc.

Rilievi fotografici



FOTO n° 30499 (edificio 35490)



FOTO n° 30500 (edificio 35490)



FOTO n° 30503 (edificio 35490)



FOTO n° 36262 (edificio 35491)



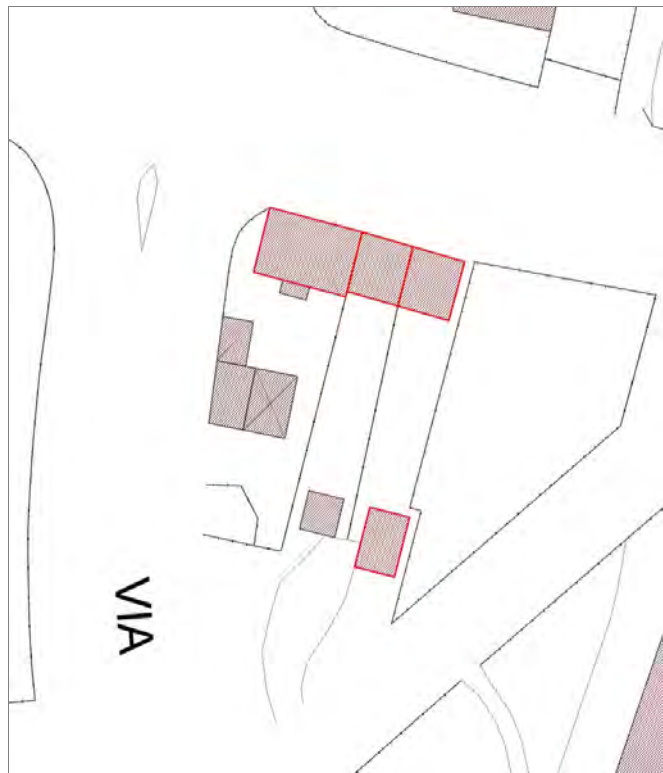
FOTO n° 36264 (edificio 35491)



Edifici associati alla Scheda:

ID 5041 | ID 8801 | ID 19500 | ID 31826 | ID 33329 | ID 33915





Informazioni sulla Scheda

Informazioni sulla Scheda

- **Data rilevazione** 10/09/2019
- **Località** SANT'ANNA
- **Denominazione** Via Luigi Einaudi

Informazioni sull'Edificio 5041

- **Uso prevalente:** non in uso
- **Usi presenti:** non in uso

Edifici di impianto storico

- **Edifici di matrice rurale:** fienili, stalle, manufatti di rimessaggio, ecc.

Informazioni sull'Edificio 8801

- **Uso prevalente:** accessorio
- **Usi presenti:** accessorio

Manufatti e altri edifici

- **Accessori:** ripostigli, rimessaggi, box

Informazioni sull'Edificio 19500

- **Uso prevalente:** residenziale
- **Usi presenti:** residenziale permanente
- **Numero alloggi:** 1

Edifici di impianto storico

- **Edifici con tipologie edilizie di base:** edifici con preminenza dei caratteri "in schiera"

Informazioni sull'Edificio 31826

- **Uso prevalente:** non rilevabile

Informazioni sull'Edificio 33329

- **Uso prevalente:** residenziale
- **Usi presenti:** residenziale permanente
- **Numero alloggi:** 1

Edifici di impianto storico

- **Edifici con tipologie edilizie di base:** edifici con preminenza dei caratteri "in linea"

Informazioni sull'Edificio 33915

- **Uso prevalente:** residenziale
- **Usi presenti:** residenziale permanente
- **Numero alloggi:** 1

Edifici di impianto storico

- **Edifici con tipologie edilizie di base:** edifici con preminenza dei caratteri "in schiera"

Rilievi fotografici



FOTO n° 30511 (edificio 5041)



FOTO n° 30517 (edificio 5041)



FOTO n° 30519 (edificio 8801)



FOTO n° 30512 (edificio 19500)



FOTO n° 30520 (edificio 19500)



FOTO n° 30516 (edificio 31826)



FOTO n° 30514 (edificio 33329)



FOTO n° 30513 (edificio 33915)

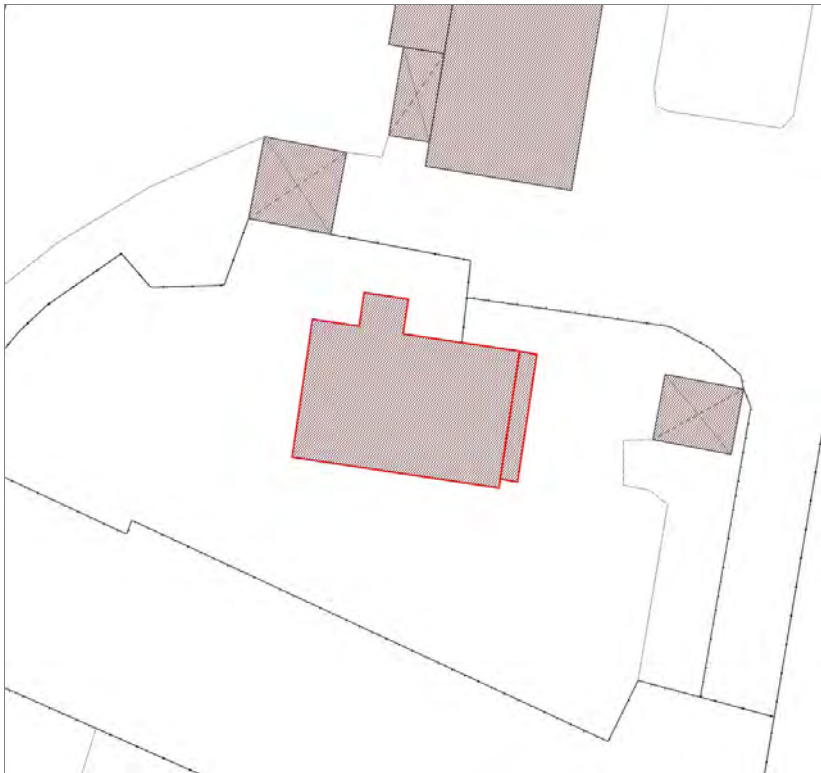


FOTO n° 30521 (edificio 33915)



Edifici associati alla Scheda:
ID 38234





Informazioni sulla Scheda

Informazioni sulla Scheda

- **Data rilevazione** 10/09/2019
- **Località** SANT'ALESSIO
- **Denominazione** via delle Piagge

Informazioni sull'Edificio 38234

- **Usi prevalenti:** residenziale
- **Usi presenti:** residenziale permanente
- **Numero alloggi:** 2

Edifici di impianto storico

- **Edifici di matrice rurale:** casa colonica isolata



FOTO n° 30616 (edificio 38234)



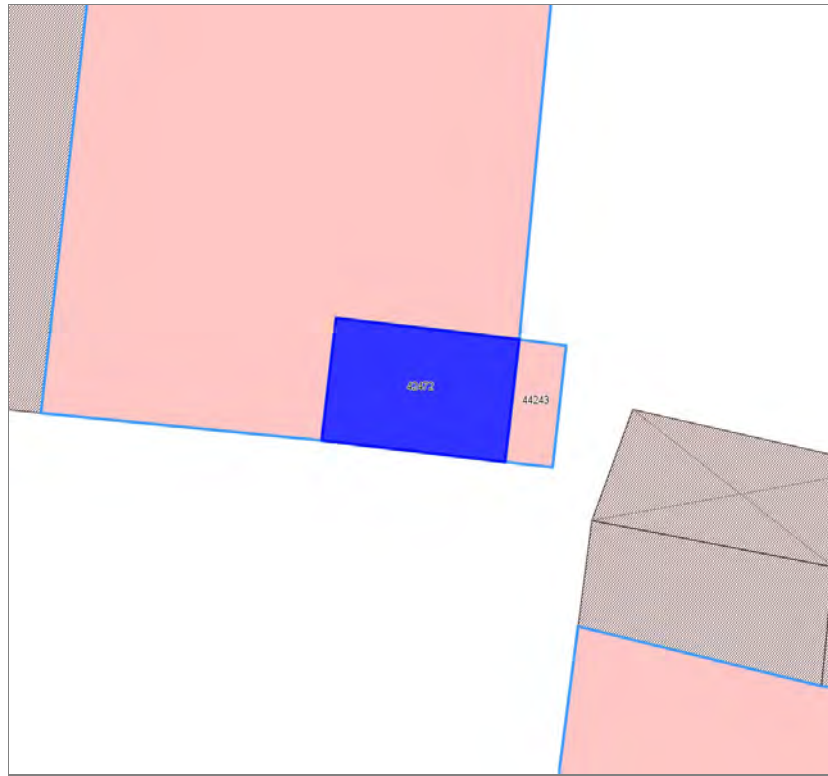
FOTO n° 30617 (edificio 38234)

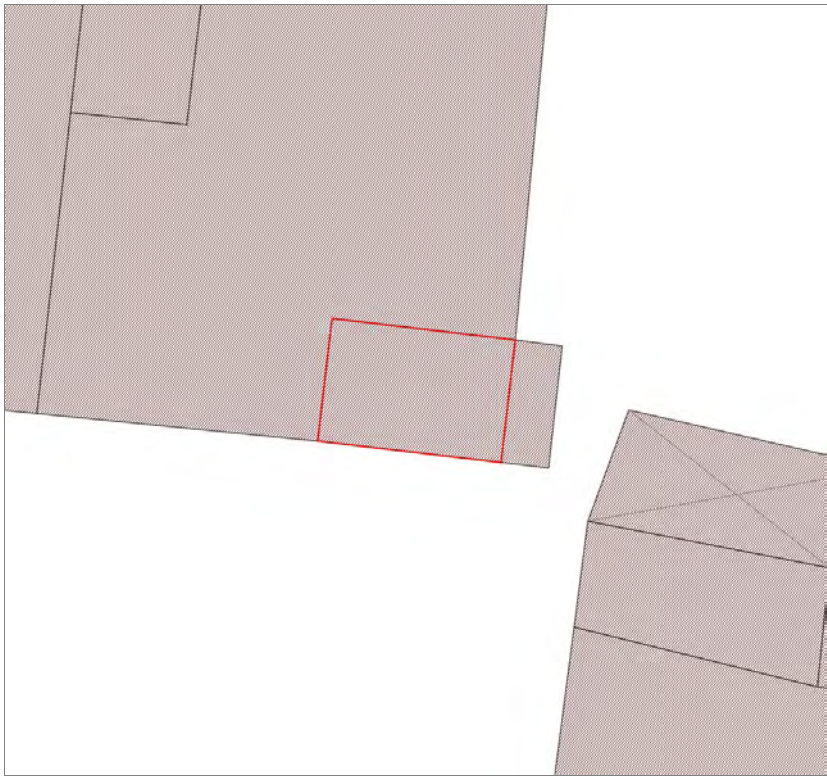


FOTO n° 30618 (edificio 38234)



Edifici associati alla Scheda:
ID 42472





Informazioni sulla Scheda

Informazioni sulla Scheda

- **Data rilevazione** 10/09/2019
- **Località** SANT'ALESSIO
- **Denominazione** via delle Piagge

Informazioni sull'Edificio 42472

- **Usi prevalente:** non in uso
- **Usi presenti:** non in uso; dismesso

Edifici di impianto storico

- **Edifici con tipologie edilizie di base:** edifici con preminenza dei caratteri "in linea"

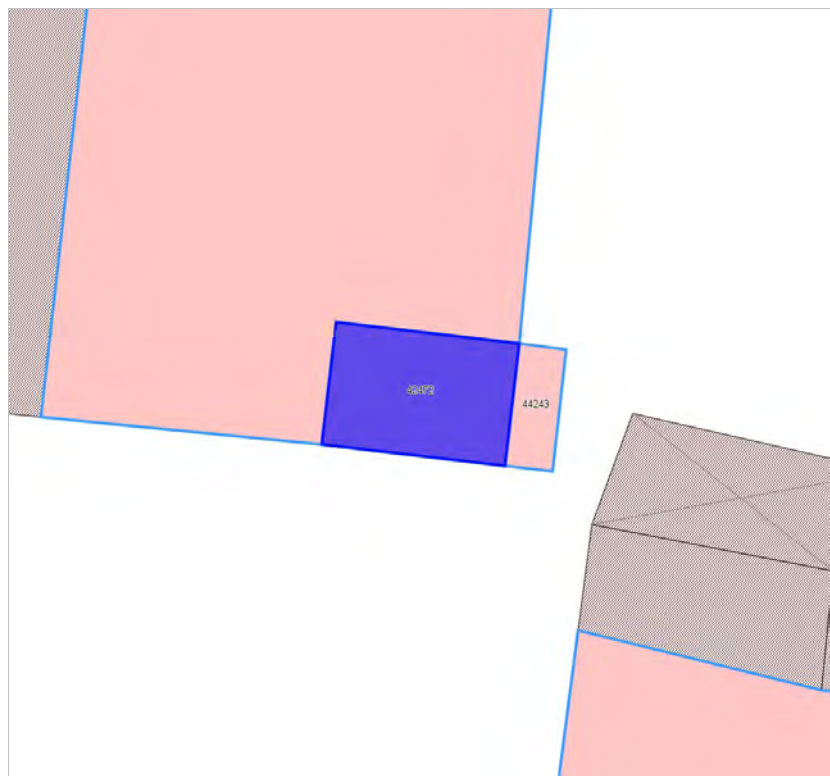


FOTO n° 30614 (edificio 42472)



Edifici associati alla Scheda:

ID 18243





Informazioni sulla Scheda

Informazioni sulla Scheda

- **Data rilevazione** 11/09/2019
- **Località** SAN CONCORDIO DI MORIANO
- **Denominazione** A VESCOVATO

Informazioni sull'Edificio 18243

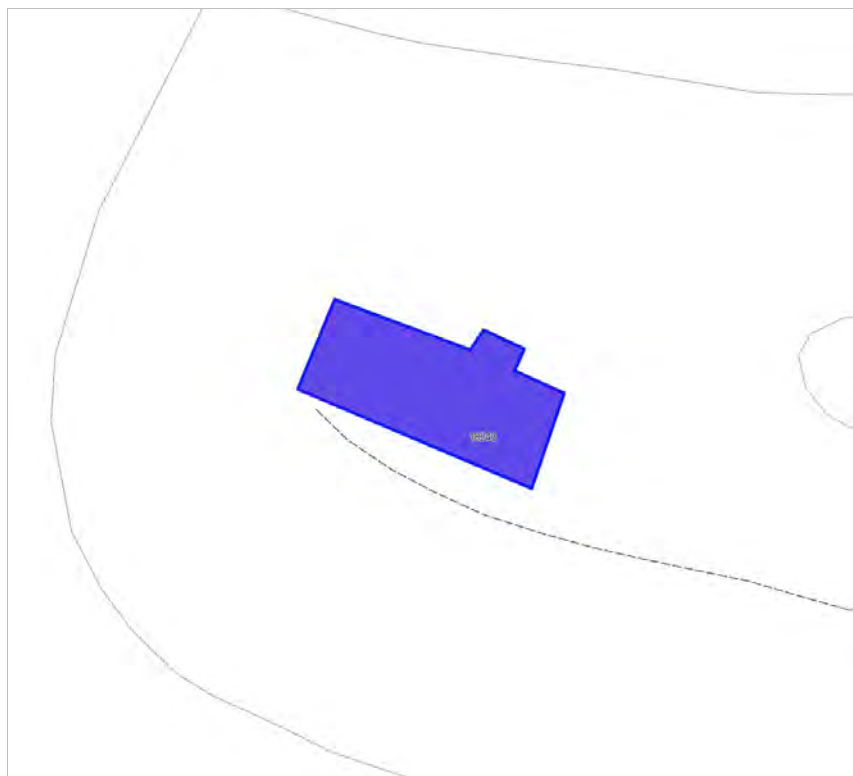


FOTO n° 30619 (scheda)



Edifici associati alla Scheda:
ID 40389



AL GIAN



Informazioni sulla Scheda

Informazioni sulla Scheda

- **Data rilevazione** 11/09/2019
- **Non rilevabile:** Non accessibile
- **Località** SAN MACARIO IN MONTE
- **Denominazione** Ai Gianjacopi

Informazioni sull'Edificio 40389

- **Usò prevalente:** non rilevabile



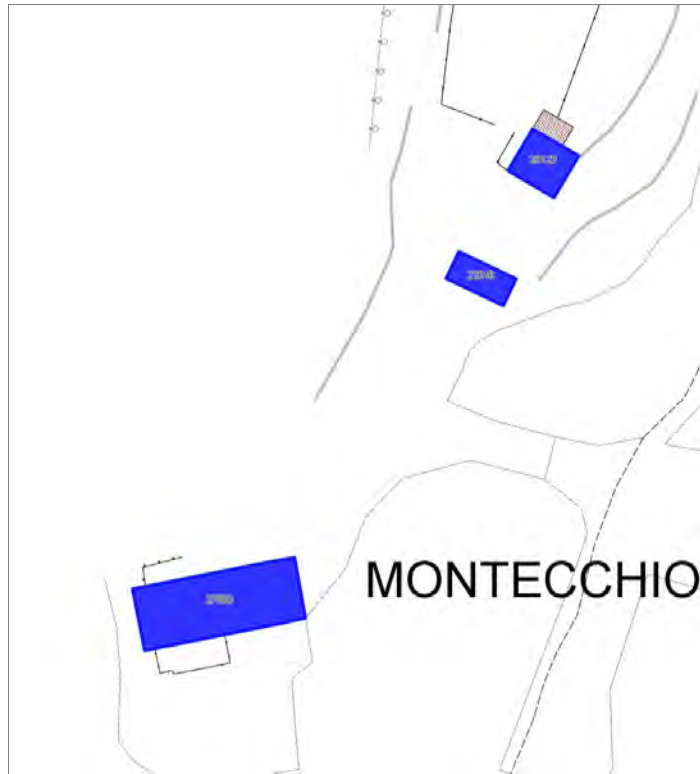
FOTO n° 30649 (scheda)

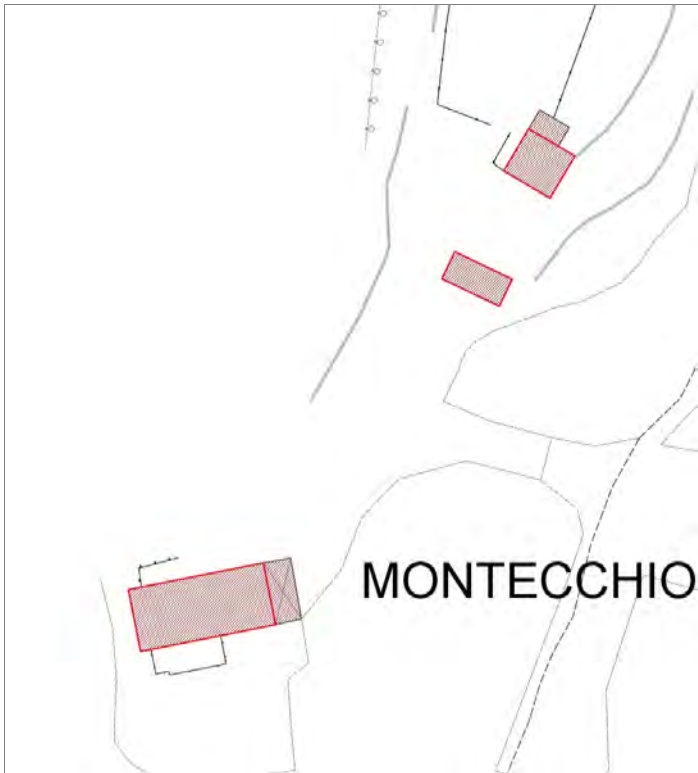


FOTO n° 30648 (edificio 40389)



Edifici associati alla Scheda:
ID 22516 | ID 27580 | ID 28123





Informazioni sulla Scheda

Informazioni sulla Scheda

- **Data rilevazione** 11/09/2019
- **Località** PIEVE SANTO STEFANO
- **Denominazione** Montecchio

Informazioni sull'Edificio 22516

- **Usò prevalente:** non rilevabile

Informazioni sull'Edificio 27580

- **Usò prevalente:** non rilevabile

Edifici di impianto storico

- **Edifici di matrice rurale:** casa colonica isolata

Informazioni sull'Edificio 28123

- **Usò prevalente:** non rilevabile

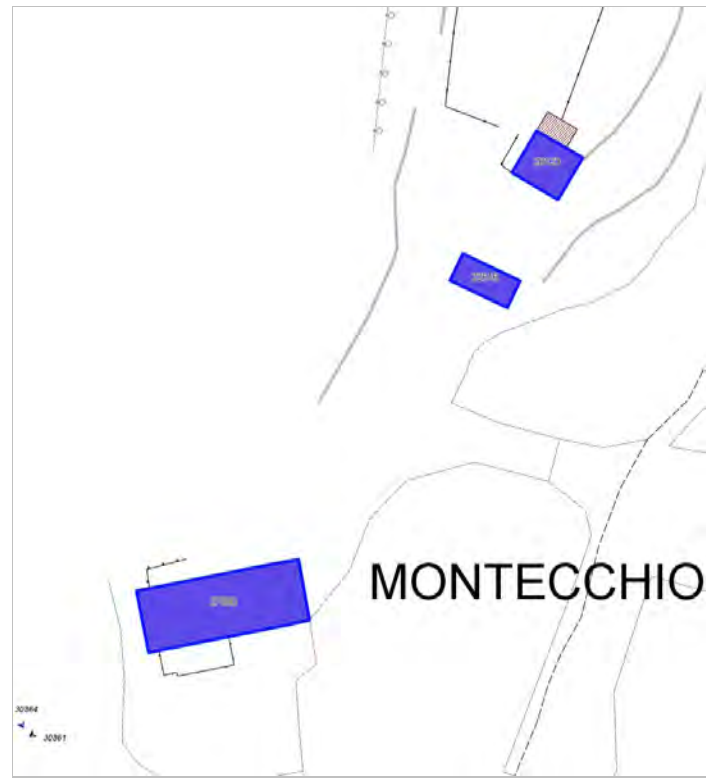


FOTO n° 30864 (scheda)



FOTO n° 30861 (edificio 27580)



FOTO n° 30862 (edificio 27580)



FOTO n° 30863 (edificio 27580)



Edifici associati alla Scheda:

ID 23240 | ID 23241 | ID 23242 | ID 23243





Informazioni sulla Scheda

Informazioni sulla Scheda

- **Data rilevazione** 11/09/2019
- **Località** PIEVE SANTO STEFANO
- **Denominazione** A Cechinara

Informazioni sull'Edificio 23240

- **Usi prevalenti:** accessorio
- **Usi presenti:** accessorio

Manufatti e altri edifici

- **Accessori:** forni

Informazioni sull'Edificio 23241

- **Usi prevalenti:** residenziale
- **Usi presenti:** residenziale permanente
- **Numero alloggi:** 1

Edifici di impianto storico

- **Edifici di matrice rurale:** casa colonica isolata

Informazioni sull'Edificio 23242

- **Usi prevalenti:** accessorio
- **Usi presenti:** accessorio

Manufatti e altri edifici

- **Accessori:** altro

Informazioni sull'Edificio 23243

- **Usi prevalenti:** turistico-ricettivo
- **Usi presenti:** residenza turistico alberghiera

Edifici di impianto storico

- **Edifici di matrice rurale:** casa colonica isolata



FOTO n° 30884 (scheda)



FOTO n° 30379 (edificio 23240)



FOTO n° 30878 (edificio 23241)



FOTO n° 30879 (edificio 23241)



FOTO n° 30883 (edificio 23241)



FOTO n° 31894 (edificio 23241)



FOTO n° 31896 (edificio 23241)



FOTO n° 31898 (edificio 23242)



FOTO n° 31899 (edificio 23242)



FOTO n° 31900 (edificio 23242)



FOTO n° 30880 (edificio 23243)



FOTO n° 30881 (edificio 23243)



FOTO n° 30882 (edificio 23243)



FOTO n° 31895 (edificio 23243)

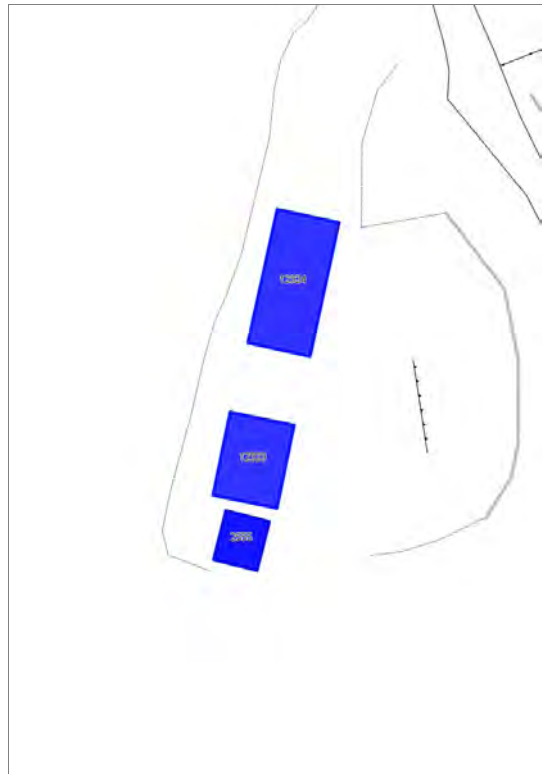


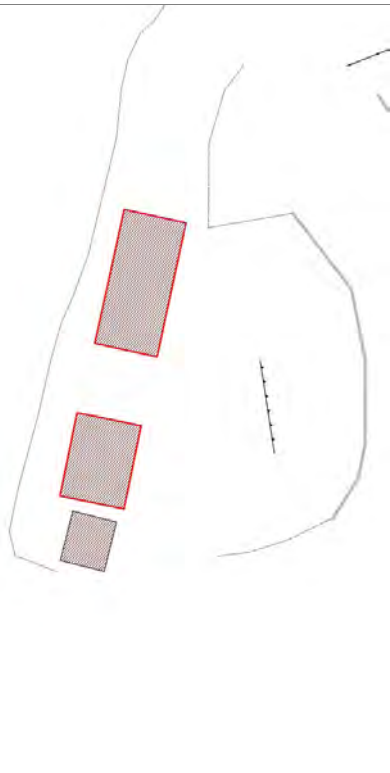
Edifici associati alla Scheda:

ID 12323 ID 12324

Edificati Minori associati alla Scheda:

ID 2555





Informazioni sulla Scheda

Informazioni sulla Scheda

- **Data rilevazione** 11/09/2019
- **Località** SAN MARTINO IN VIGNALE
- **Denominazione** Alla Casetta

Informazioni sull'Edificio 12323

- **Usi prevalenti:** accessorio
- **Usi presenti:** accessorio

Edifici di impianto storico

- **Edifici di matrice rurale:** fienili, stalle, manufatti di rimessaggio, ecc.

Informazioni sull'Edificio 12324

- **Usi prevalenti:** turistico-ricettivo
- **Usi presenti:** residenza turistico alberghiera

Edifici di impianto storico

- **Edifici di matrice rurale:** casa colonica isolata

Informazioni sull'Edificato Minore 2555

Tipo
tettoia

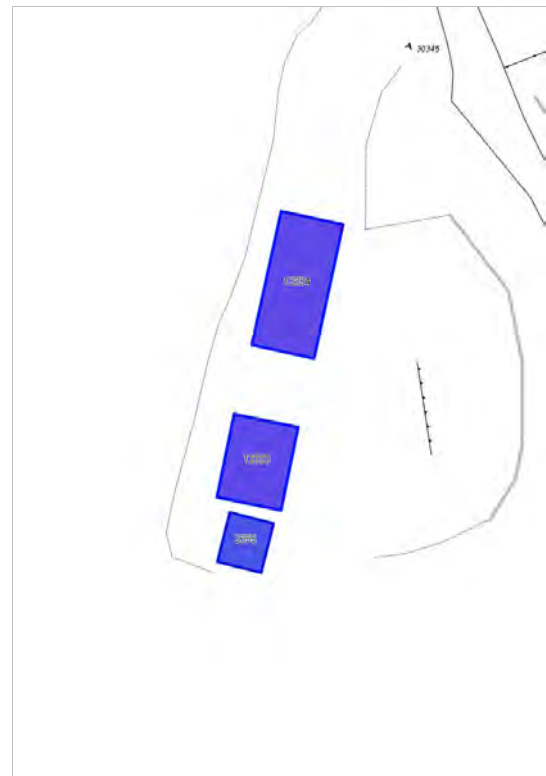


FOTO n° 30906 (scheda)



FOTO n° 30904 (edificio 12323)



FOTO n° 30905 (edificio 12323)



FOTO n° 30344 (edificio 12324)



FOTO n° 30345 (edificio 12324)



FOTO n° 30348 (edificio 12324)



FOTO n° 30907 (edificato minore 2555)



Edifici associati alla Scheda:

ID 2954 | ID 14518 | ID 27975 | ID 39286





Informazioni sulla Scheda

Informazioni sulla Scheda

- **Data rilevazione** 11/09/2019
- **Non rilevabile:** Inaccessibile
- **Località** PIEVE SANTO STEFANO
- **Denominazione** Podere Tomasino

Informazioni sull'Edificio 2954

- **Usò prevalente:** non rilevabile

Informazioni sull'Edificio 14518

- **Usò prevalente:** non rilevabile

Informazioni sull'Edificio 27975

- **Usò prevalente:** non rilevabile

Informazioni sull'Edificio 39286

- **Usò prevalente:** non rilevabile



FOTO n° 30959 (scheda)



FOTO n° 30961 (scheda)

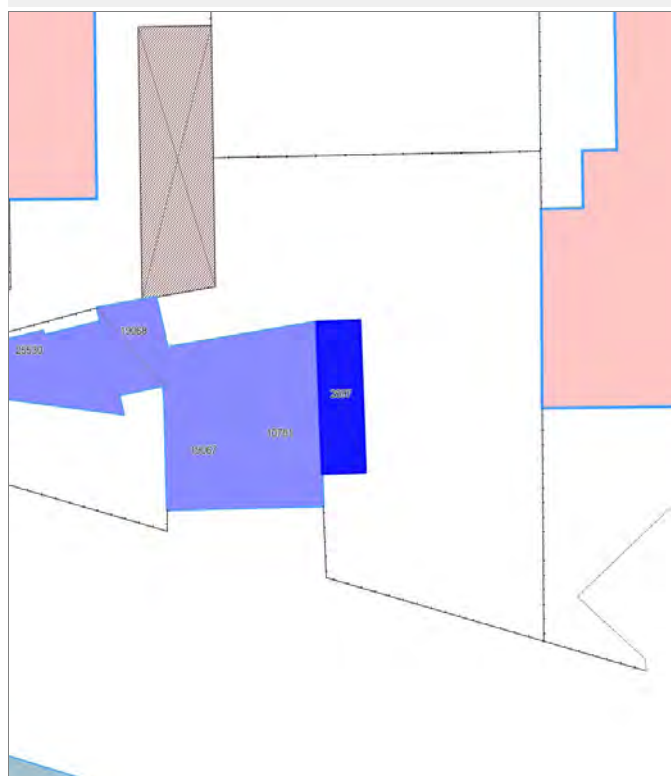


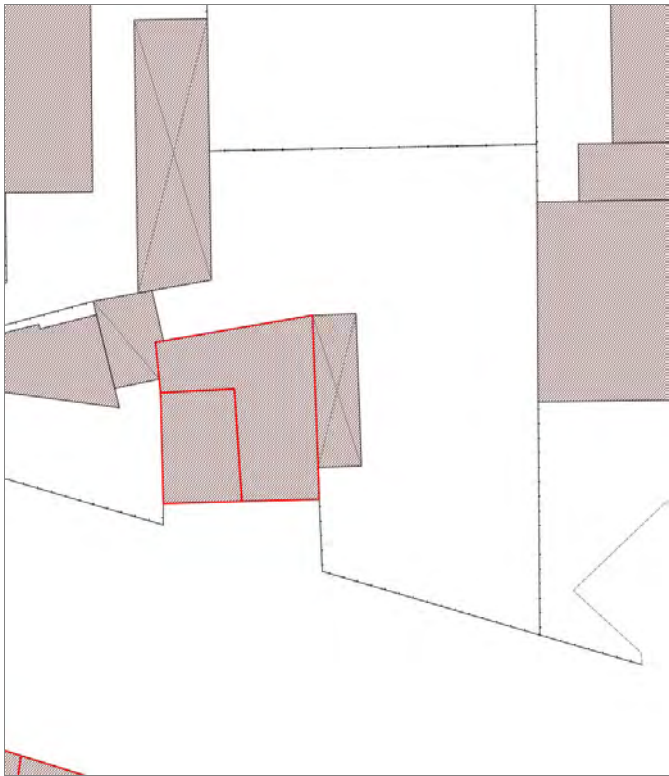
FOTO n° 30963 (scheda)



Edificati Minori associati alla Scheda:

ID 2597





Informazioni sulla Scheda

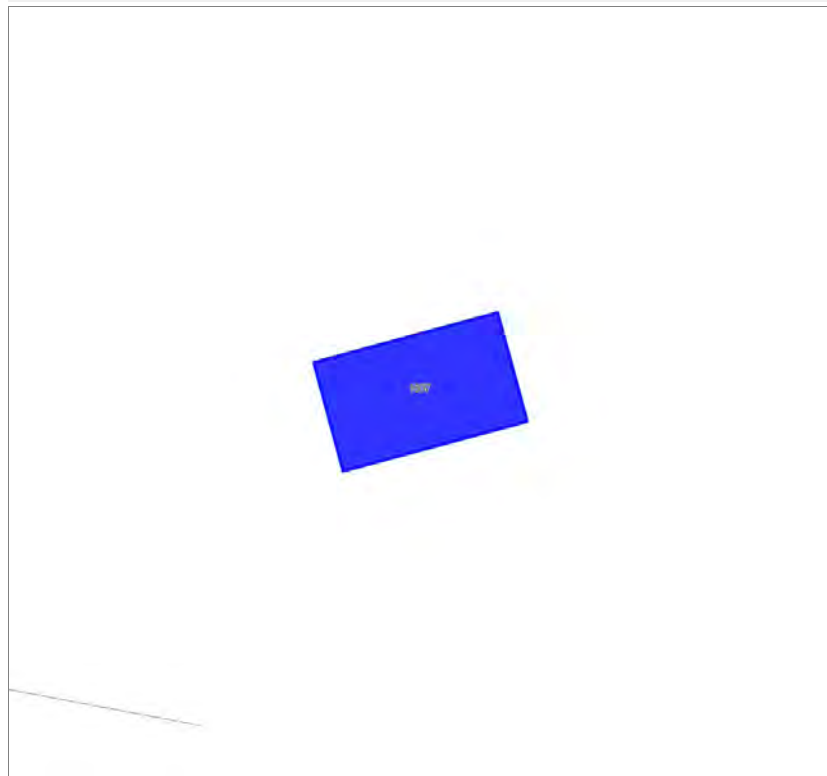
Informazioni sulla Scheda

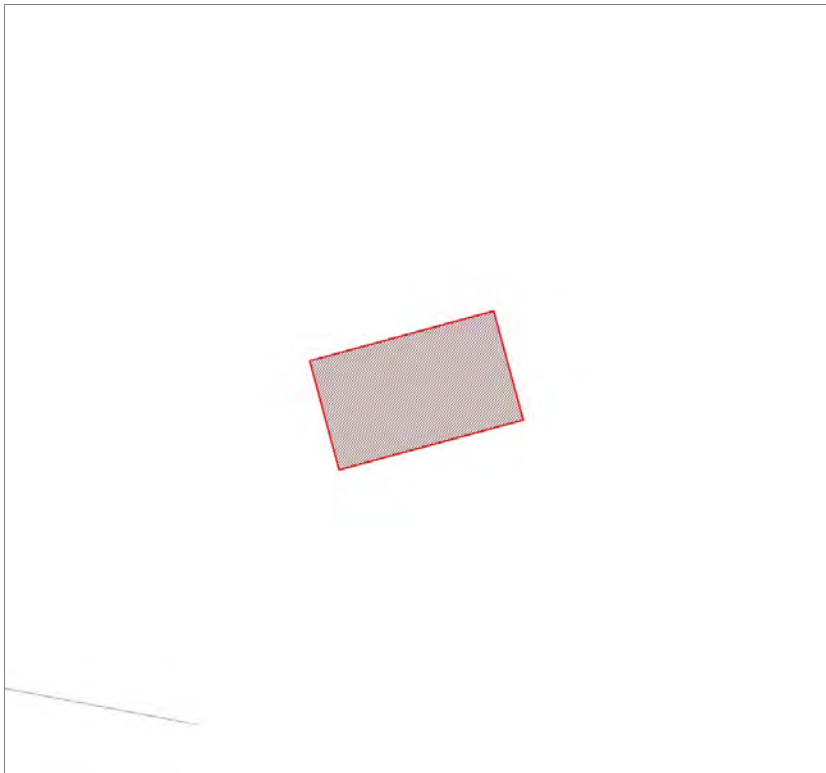
- **Data rilevazione** 11/09/2019
- **Non rilevabile:** Non accessibile
- **Località** SANT'ANNA
- **Denominazione** Viale Giacomo Puccini

Informazioni sull'Edificato Minore 2597

Edifici associati alla Scheda:

ID 1837





Informazioni sulla Scheda

Informazioni sulla Scheda

- **Data rilevazione** 11/09/2019
- **Località** SAN MACARIO IN PIANO
- **Denominazione** AL NOCCO

Informazioni sull'Edificio 1837

- **Usi prevalenti:** non in uso
- **Usi presenti:** dismesso

Edifici di impianto storico

- **Altri edifici:** rudere

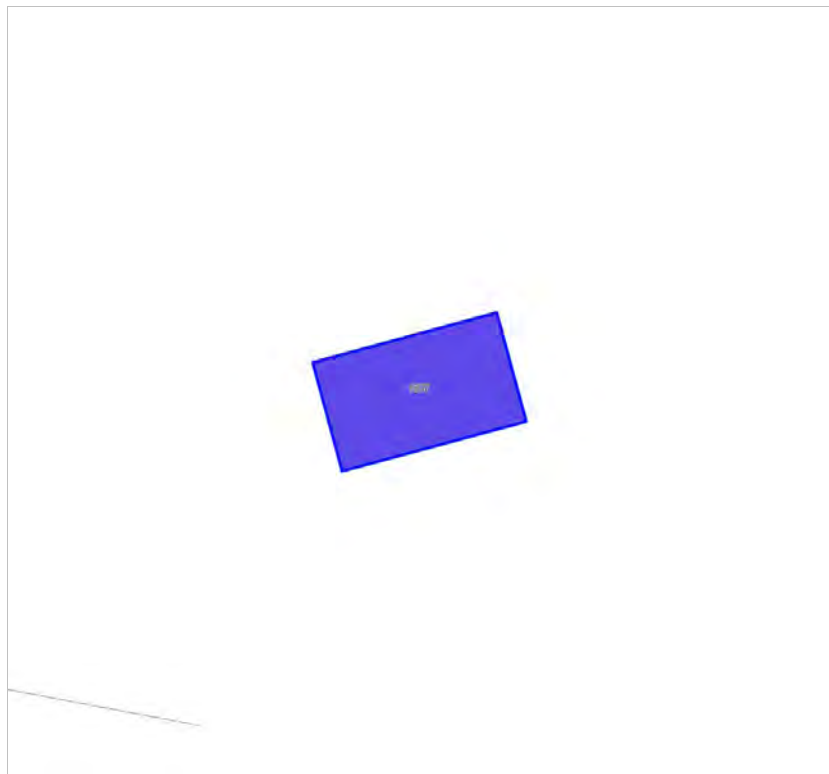


FOTO n° 31526 (scheda)



FOTO n° 31525 (edificio 1837)



Edifici associati alla Scheda:

ID 9694 | ID 9695





Informazioni sulla Scheda

Informazioni sulla Scheda

- **Data rilevazione** 11/09/2019
- **Località** STABBIANO
- **Denominazione** C. FONTAVOLA

Informazioni sull'Edificio 9694

- **Usi prevalenti:** accessorio
- **Usi presenti:** accessorio

Edifici di impianto storico

- **Edifici di matrice rurale:** fienili, stalle, manufatti di rimessaggio, ecc.

Informazioni sull'Edificio 9695

- **Usi prevalenti:** residenziale
- **Usi presenti:** accessorio; residenziale permanente
- **Numero alloggi:** 1

Edifici di impianto storico

- **Edifici di matrice rurale:** casa colonica isolata



FOTO n° 31546 (edificio 9694)



FOTO n° 31548 (edificio 9694)



FOTO n° 31542 (edificio 9695)



FOTO n° 31543 (edificio 9695)



FOTO n° 31549 (edificio 9695)

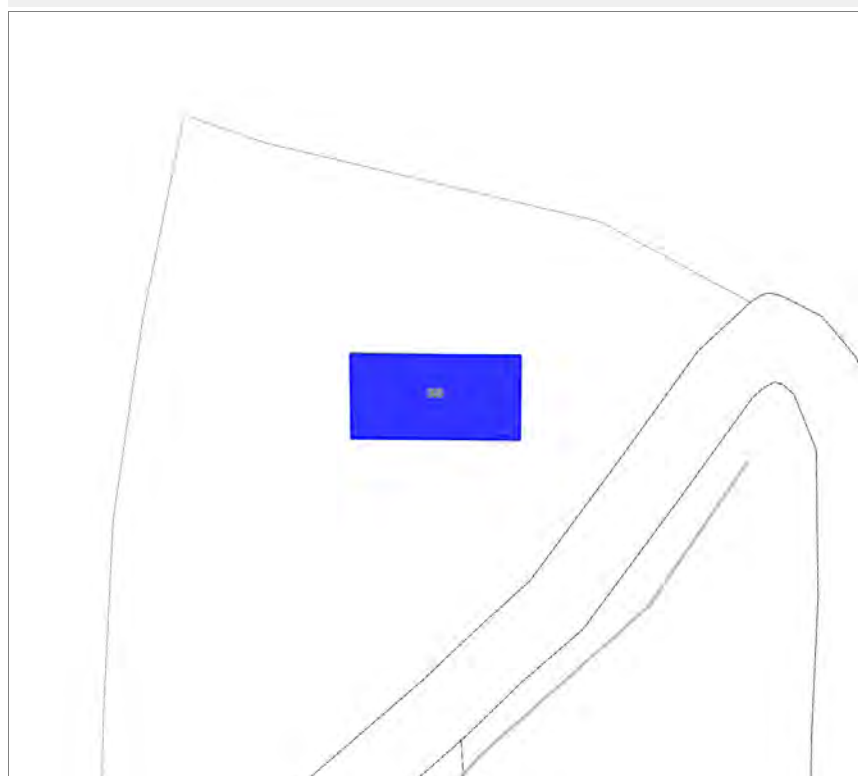


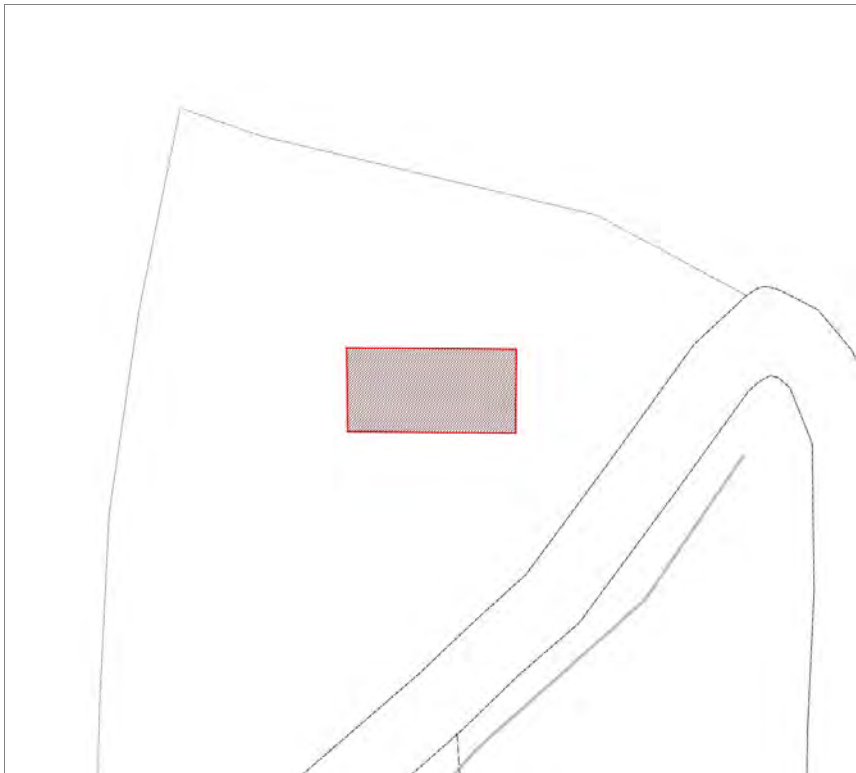
FOTO n° 31844 (edificio 9695)



Edifici associati alla Scheda:

ID 306





Informazioni sulla Scheda

Informazioni sulla Scheda

- **Data rilevazione** 11/09/2019
- **Località** SERRA
- **Denominazione** Serra

Informazioni sull'Edificio 306

- **Usi prevalenti:** non in uso
- **Usi presenti:** non in uso

Edifici di impianto storico

- **Edifici di matrice rurale:** fienili, stalle, manufatti di rimessaggio, ecc.



FOTO n° 31689 (scheda)



FOTO n° 31686 (edificio 306)



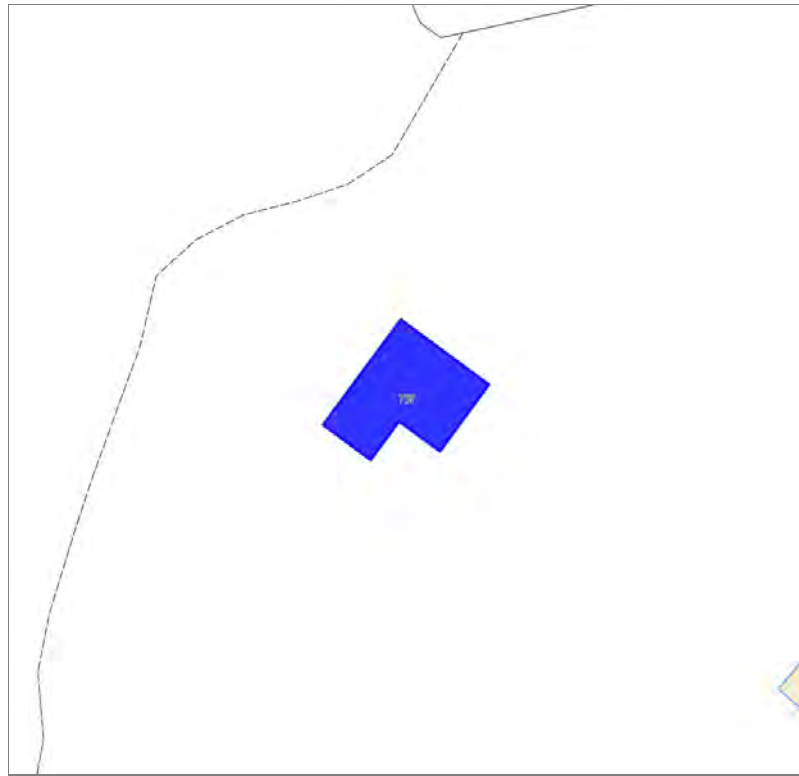
FOTO n° 31687 (edificio 306)

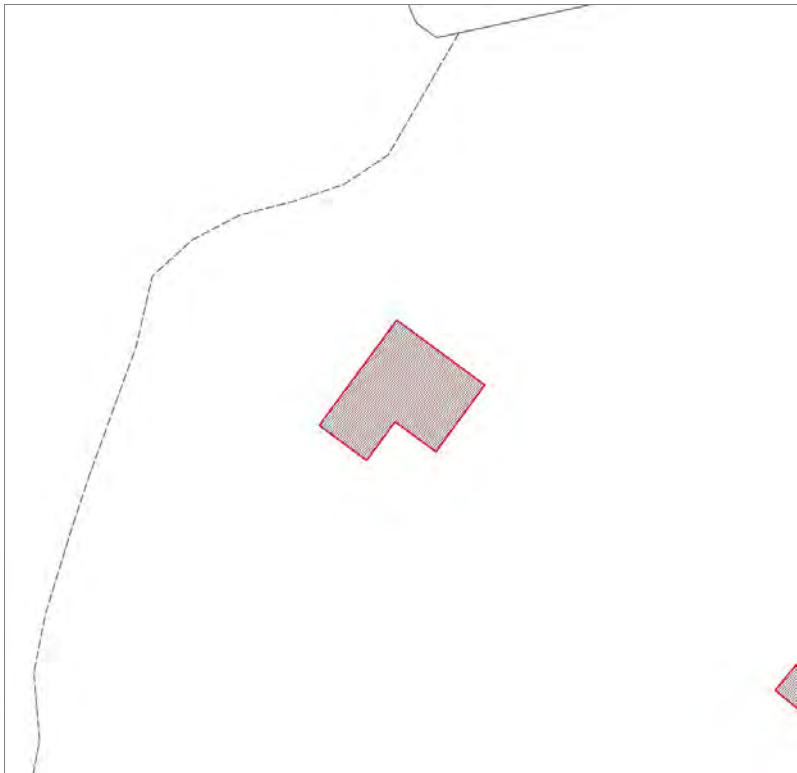


FOTO n° 31688 (edificio 306)



Edifici associati alla Scheda:
ID 737





Informazioni sulla Scheda

Informazioni sulla Scheda

- **Data rilevazione** 11/09/2019
- **Località** PIAZZA DI BRANCOLI
- **Denominazione** Piazza di Brancoli

Informazioni sull'Edificio 737

- **Usi prevalenti:** accessorio
- **Usi presenti:** accessorio
- **Manufatti e altri edifici**
 - **Accessori:** altro

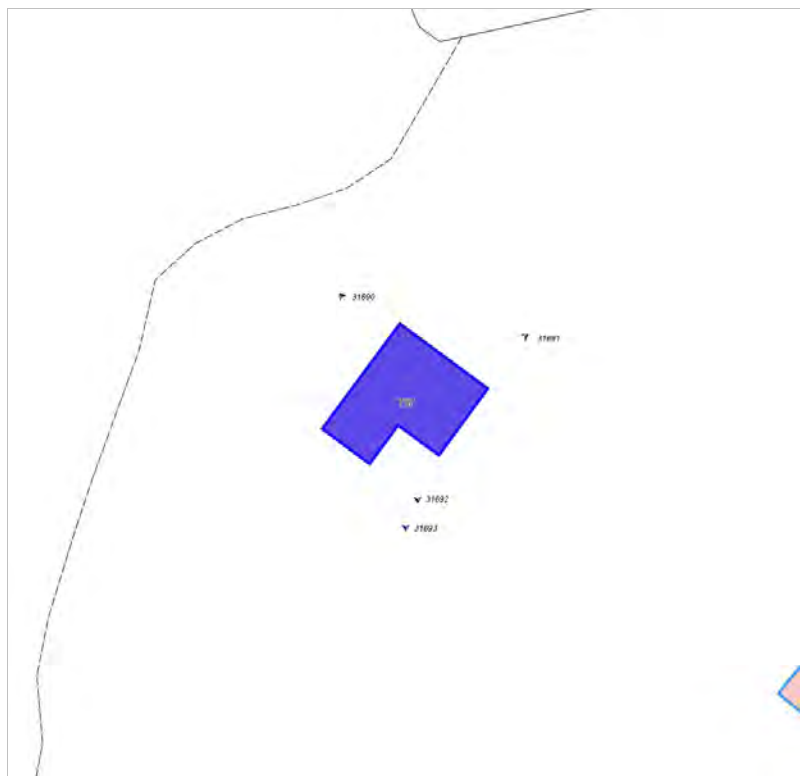


FOTO n° 31693 (scheda)



FOTO n° 31690 (edificio 737)



FOTO n° 31691 (edificio 737)

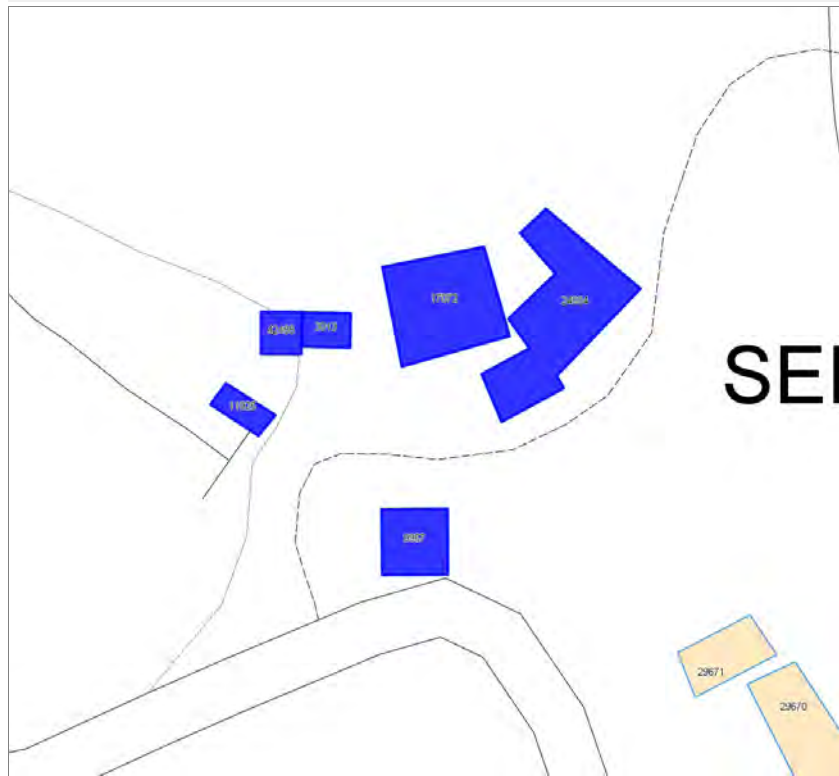


FOTO n° 31692 (edificio 737)



Edifici associati alla Scheda:

ID 3013 | ID 9957 | ID 11925 | ID 17072 | ID 24904 | ID 42488





Informazioni sulla Scheda

Informazioni sulla Scheda

- Data rilevazione 11/09/2019
- Località SERRA
- Denominazione Serra

Informazioni sull'Edificio 3013

- **Usò prevalente:** accessorio
- **Usi presenti:** accessorio

Manufatti e altri edifici

- **Accessori:** ripostigli, rimessaggi, box

Informazioni sull'Edificio 9957

- **Usò prevalente:** accessorio
- **Usi presenti:** accessorio

Manufatti e altri edifici

- **Accessori:** altro

Informazioni sull'Edificio 11925

- **Usò prevalente:** accessorio
- **Usi presenti:** accessorio

Manufatti e altri edifici

- **Accessori:** ripostigli, rimessaggi, box

Informazioni sull'Edificio 17072

- **Usò prevalente:** residenziale
- **Usi presenti:** residenziale permanente
- **Numero alloggi:** 1

Edifici di impianto storico

- **Edifici con tipologie edilizie di base:** edifici con preminenza dei caratteri "in linea"

Informazioni sull'Edificio 24904

- **Usò prevalente:** non in uso
- **Usi presenti:** non in uso

Edifici di impianto storico

- **Edifici di matrice rurale:** casa colonica isolata

Informazioni sull'Edificio 42488

- **Usò prevalente:** accessorio
- **Usi presenti:** accessorio

Manufatti e altri edifici

- **Accessori:** ripostigli, rimessaggi, box



FOTO n° 31711 (scheda)



FOTO n° 31712 (scheda)



FOTO n° 31713 (scheda)



FOTO n° 31714 (scheda)



FOTO n° 31715 (scheda)



FOTO n° 31716 (scheda)



FOTO n° 31705 (edificio 3013)



FOTO n° 31701 (edificio 9957)



FOTO n° 31702 (edificio 9957)



FOTO n° 31703 (edificio 9957)



FOTO n° 31704 (edificio 11925)



FOTO n° 31706 (edificio 17072)



FOTO n° 31707 (edificio 17072)



FOTO n° 31708 (edificio 24904)



FOTO n° 31709 (edificio 24904)

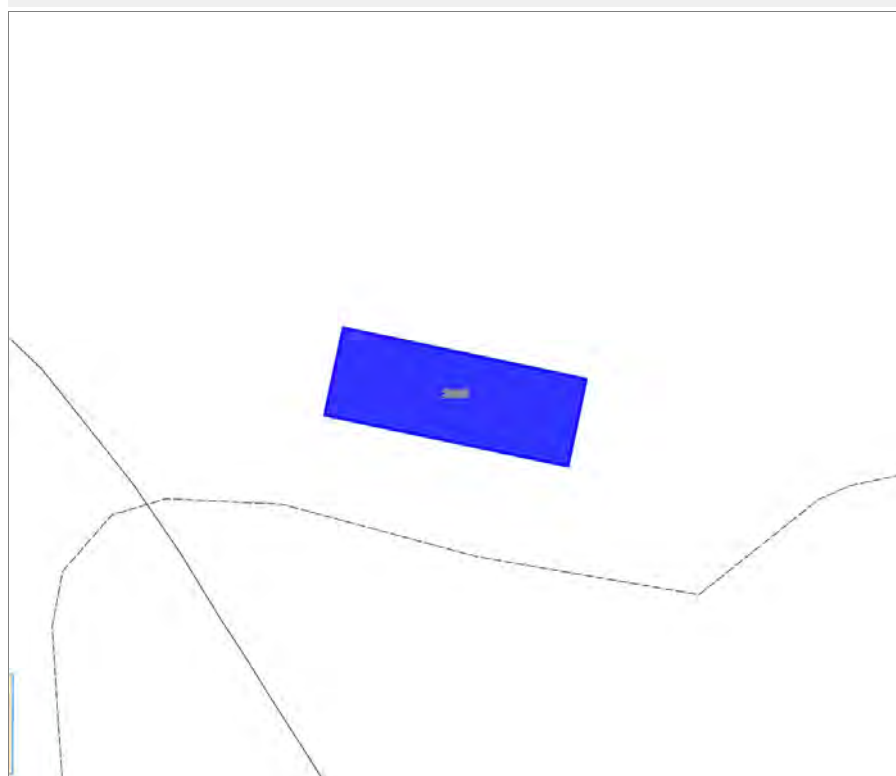


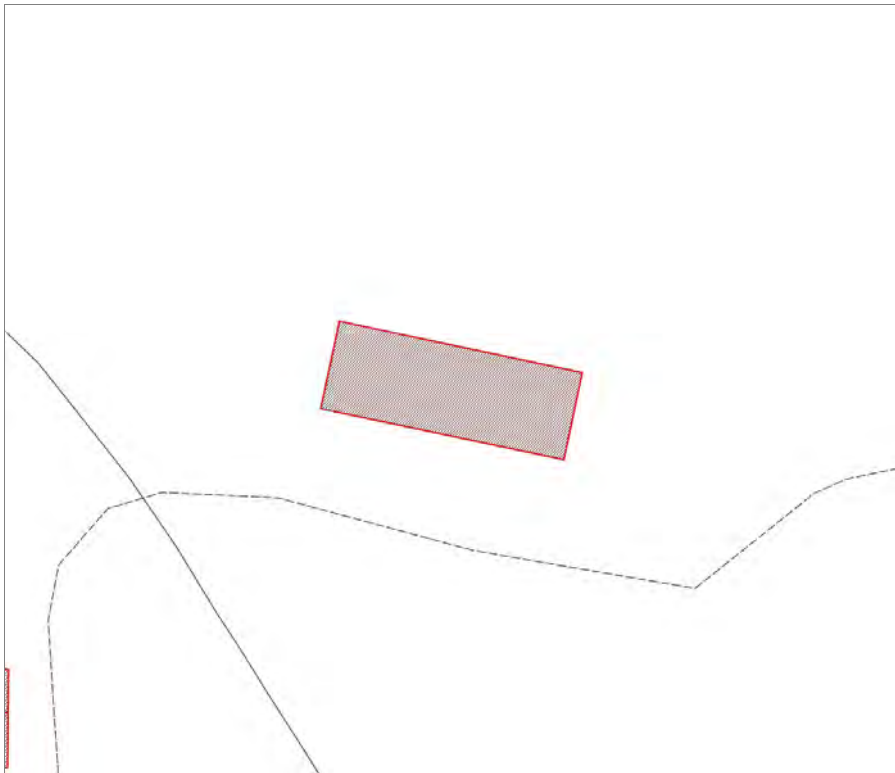
FOTO n° 31710 (edificio 24904)



Edifici associati alla Scheda:

ID 20865





Informazioni sulla Scheda

Informazioni sulla Scheda

- **Data rilevazione** 11/09/2019
- **Non rilevabile:** Non accessibile dalla strada
- **Località** SERRA
- **Denominazione** Serra

Informazioni sull'Edificio 20865

- **Usò prevalente:** non rilevabile

Edifici associati alla Scheda:

ID 11224 ID 22413 ID 24706 ID 38532





Informazioni sulla Scheda

Informazioni sulla Scheda

- Data rilevazione 11/09/2019
- Località SERRA
- Denominazione Serra

Informazioni sull'Edificio 11224

- **Uso prevalente:** non rilevabile
- **Usi presenti:** non rilevabile

Edifici di impianto storico

- **Edifici di matrice rurale:** casa colonica isolata

Informazioni sull'Edificio 22413

- **Uso prevalente:** non in uso
- **Usi presenti:** non in uso

Edifici di impianto storico

- **Edifici di matrice rurale:** casa colonica isolata

Informazioni sull'Edificio 24706

- **Uso prevalente:** non rilevabile
- **Usi presenti:** non rilevabile

Edifici di impianto storico

- **Edifici di matrice rurale:** casa colonica isolata

Informazioni sull'Edificio 38532

- **Uso prevalente:** non rilevabile
- **Usi presenti:** non rilevabile

Edifici di impianto storico

- **Edifici di matrice rurale:** casa colonica isolata

Rilievi fotografici



FOTO n° 31722 (scheda)



FOTO n° 31723 (scheda)



FOTO n° 31724 (scheda)



FOTO n° 31721 (edificio 11224)



FOTO n° 31717 (edificio 22413)



FOTO n° 31719 (edificio 24706)



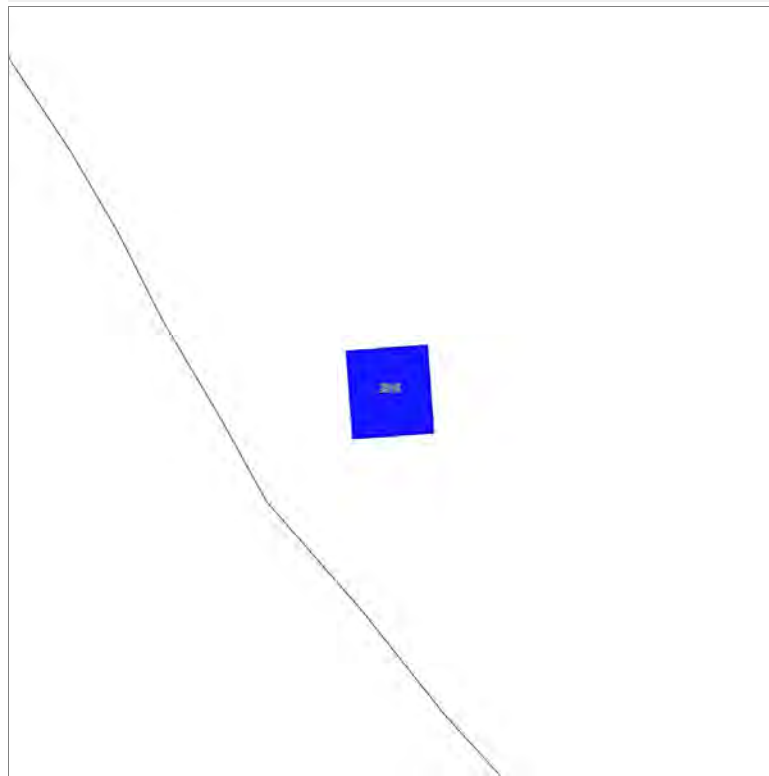
FOTO n° 31720 (edificio 24706)




FOTO n° 31718 (edificio 38532)



Edificati Minori associati alla Scheda:
ID 2615





Informazioni sulla Scheda

Informazioni sulla Scheda

- **Data rilevazione** 11/09/2019
- **Località** SERRA
- **Denominazione** Serra

Informazioni sull'Edificato Minore 2615

Tipo

baracca, manufatto precario

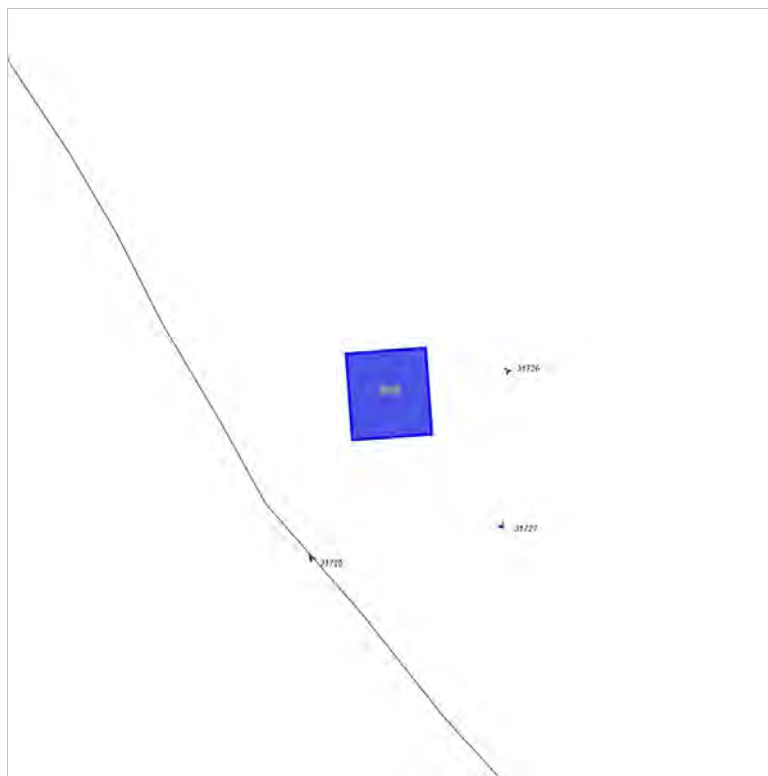


FOTO n° 31727 (scheda)



FOTO n° 31725 (edificato minore 2615)



FOTO n° 31726 (edificato minore 2615)



Edifici associati alla Scheda:

ID 28725





Informazioni sulla Scheda

Informazioni sulla Scheda

- **Data rilevazione** 11/09/2019
- **Località** SERRA
- **Denominazione** Serra

Informazioni sull'Edificio 28725

- **Usò prevalente:** accessorio
- **Usi presenti:** accessorio

Manufatti e altri edifici

- **Accessori:** ripostigli, rimessaggi, box

Rilievi fotografici

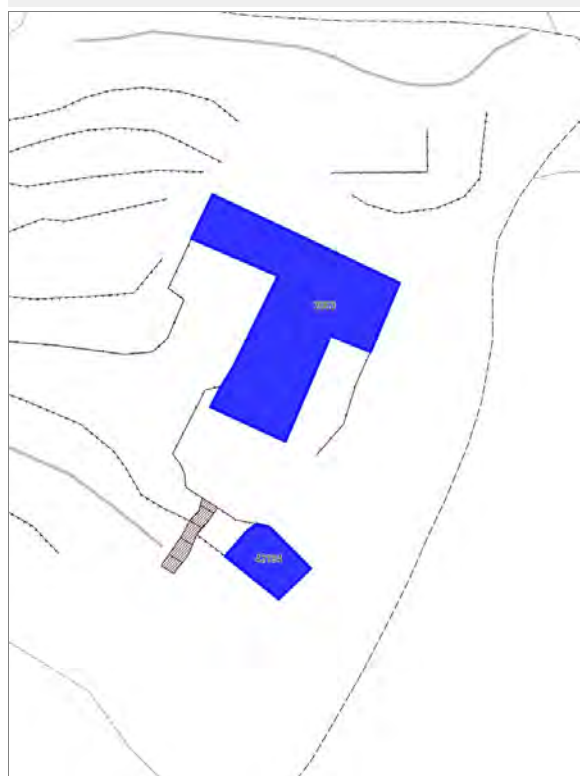


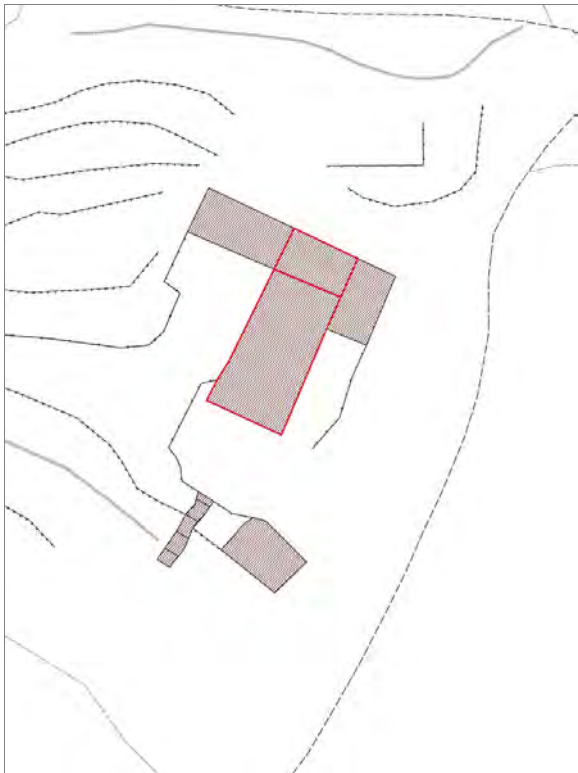
FOTO n° 31735 (edificio 28725)



Edifici associati alla Scheda:

ID 3063 | ID 42194





Informazioni sulla Scheda

Informazioni sulla Scheda

- **Data rilevazione** 12/09/2019
- **Località** TORRE
- **Denominazione** Paiella

Informazioni sull'Edificio 3063

- **Usi prevalenti:** residenziale
- **Usi presenti:** residenziale saltuario
- **Numero alloggi:** 1

Edifici di impianto storico

- **Edifici di matrice rurale:** casa colonica isolata

Informazioni sull'Edificio 42194

- **Usi prevalenti:** accessorio
- **Usi presenti:** accessorio

Manufatti e altri edifici

- **Accessori:** garage



FOTO n° 19099 (edificio 3063)



FOTO n° 19100 (edificio 3063)



FOTO n° 19106 (edificio 3063)



FOTO n° 19105 (edificio 42194)

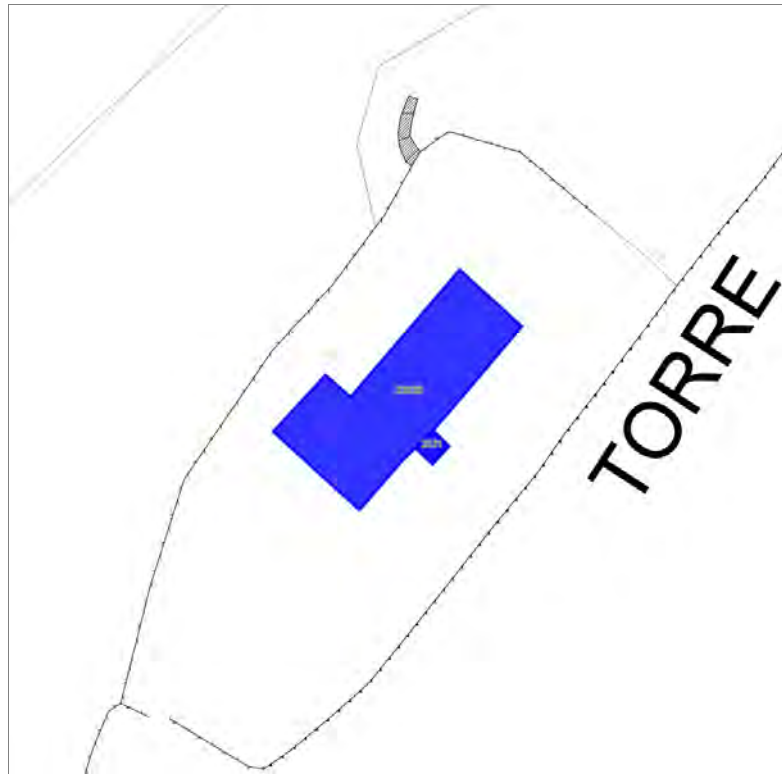


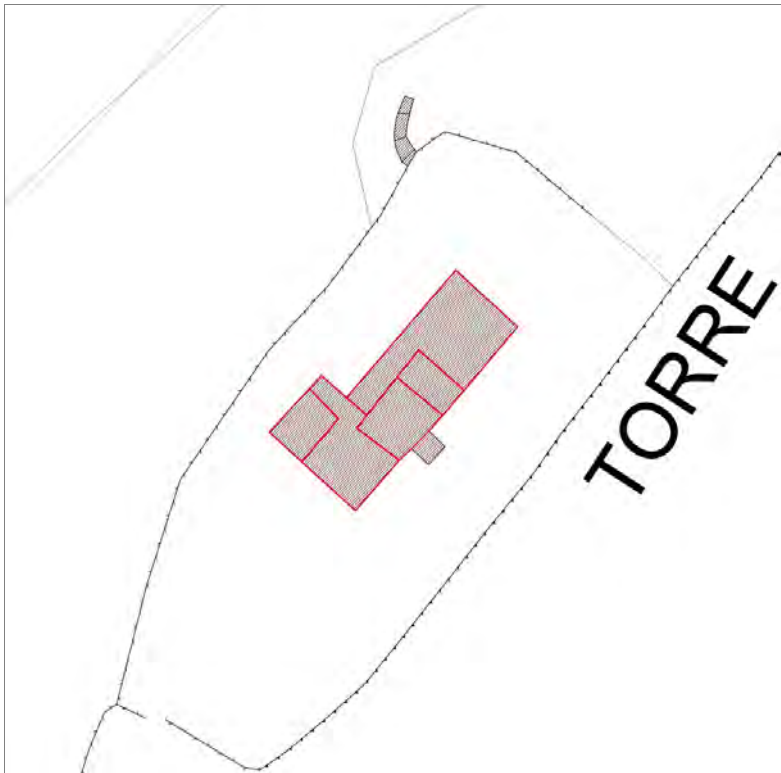
Edifici associati alla Scheda:

ID 33838

Edificati Minori associati alla Scheda:

ID 2631





Informazioni sulla Scheda

Informazioni sulla Scheda

- Data rilevazione 12/09/2019
- Località TORRE
- Denominazione S.V. Torre di Sotto

Informazioni sull'Edificio 33838

- **Usi prevalenti:** residenziale
 - **Usi presenti:** residenziale saltuario
 - **Numero alloggi:** 1
- Edifici di impianto storico**
- **Edifici di matrice rurale:** casa colonica isolata

Informazioni sull'Edificato Minore 2631

Tipo
loggiato

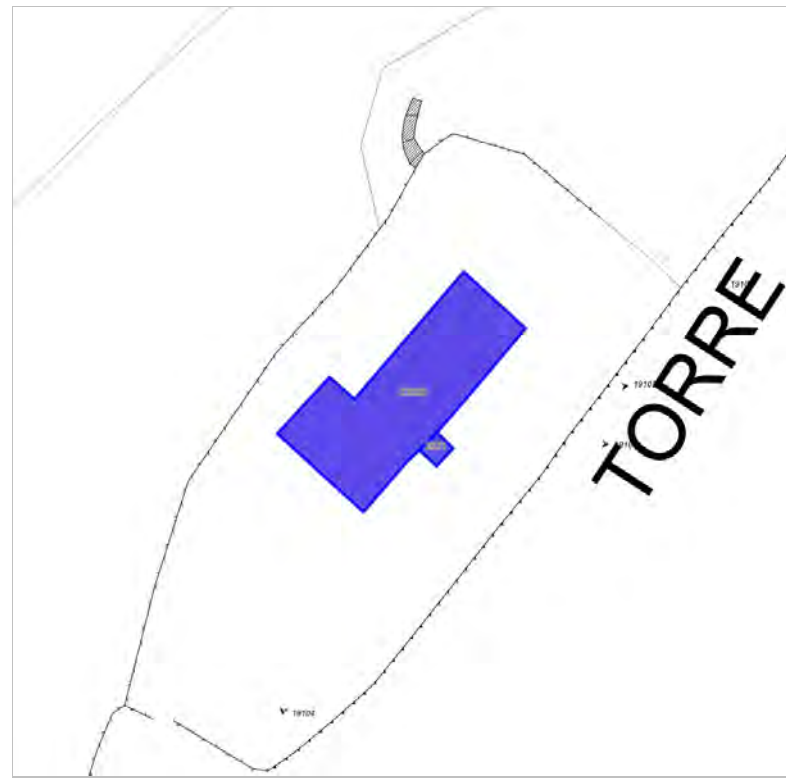


FOTO n° 19101 (edificio 33838)



FOTO n° 19102 (edificio 33838)



FOTO n° 19103 (edificio 33838)

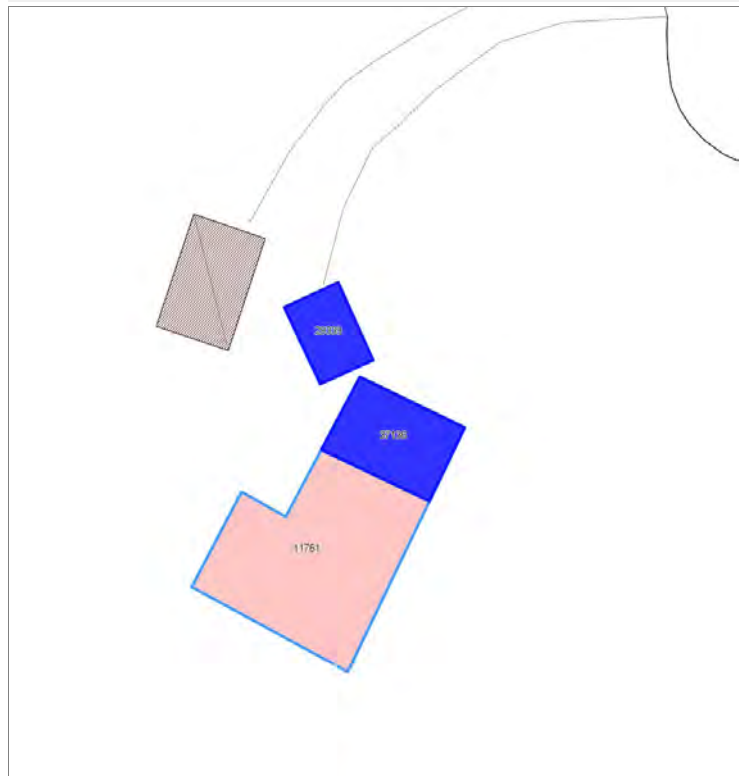


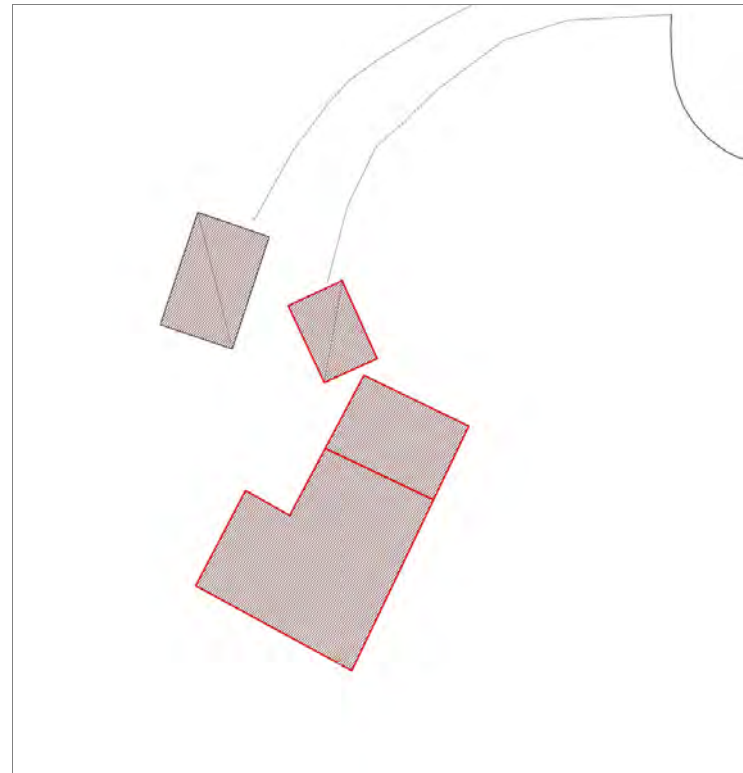
FOTO n° 19104 (edificio 33838)



Edifici associati alla Scheda:

ID 29339 | ID 37136





Informazioni sulla Scheda

Informazioni sulla Scheda

- **Data rilevazione** 12/09/2019
- **Località** PIAZZANO
- **Denominazione** PIAZZANO

Informazioni sull'Edificio 29339

- **Usi prevalente:** non in uso
- **Usi presenti:** non in uso

Edifici di impianto storico

- **Edifici di matrice rurale:** fienili, stalle, manufatti di rimessaggio, ecc.

Informazioni sull'Edificio 37136

- **Usi prevalente:** residenziale
- **Usi presenti:** residenziale permanente
- **Numero alloggi:** 1

Edifici di impianto storico

- **Edifici con tipologie edilizie di base:** edifici con preminenza dei caratteri "in schiera"

Rilievi fotografici

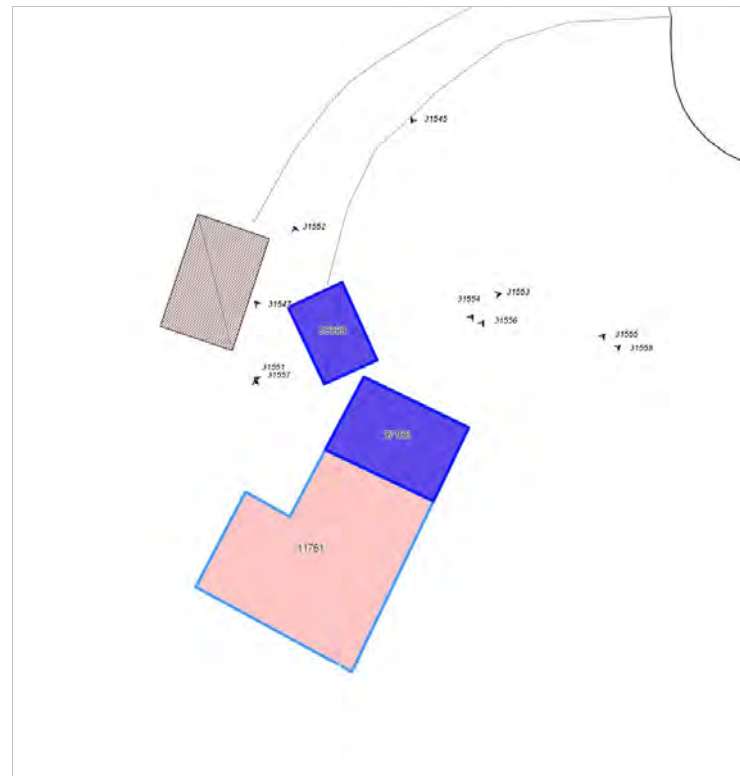


FOTO n° 31547 (edificio 29339)



FOTO n° 31552 (edificio 29339)



FOTO n° 31553 (edificio 29339)



FOTO n° 31554 (edificio 37136)



FOTO n° 31557 (edificio 37136)

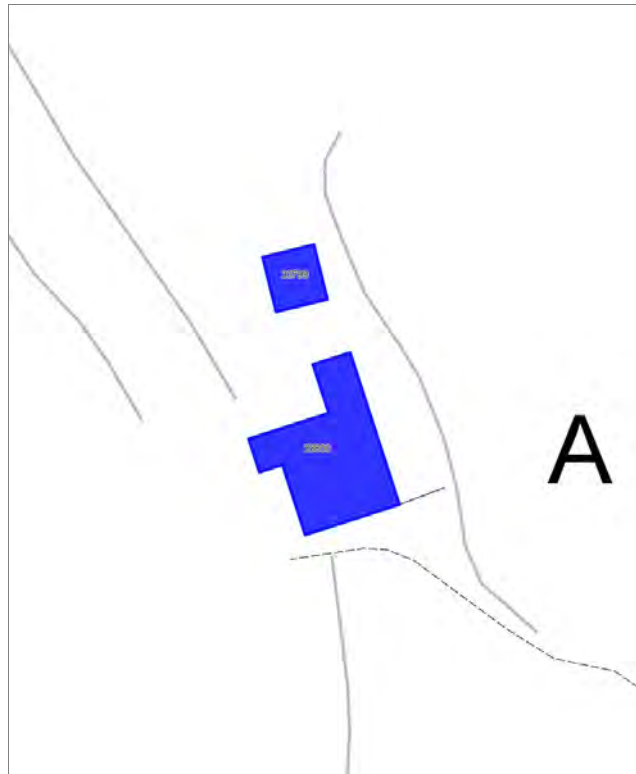


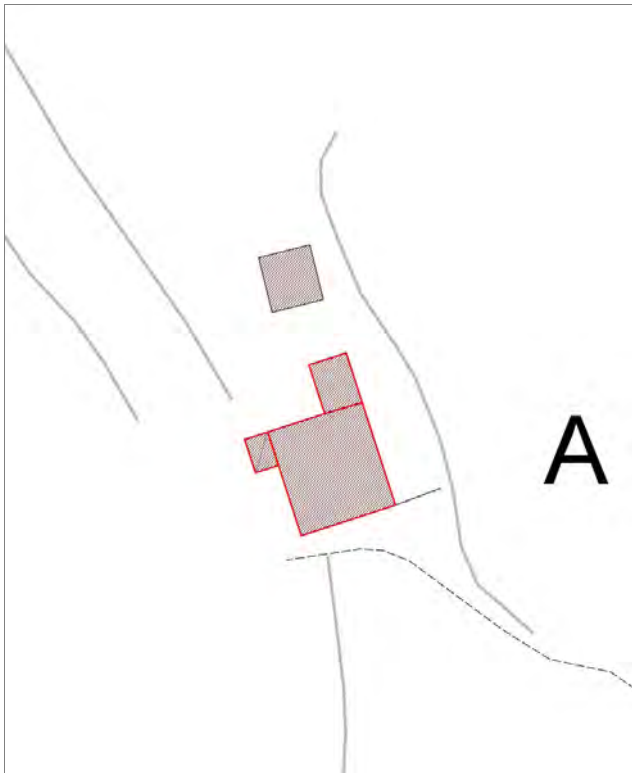
FOTO n° 31558 (edificio 37136)



Edifici associati alla Scheda:

ID 33799 | ID 33800





Informazioni sulla Scheda

Informazioni sulla Scheda

- **Data rilevazione** 12/09/2019
- **Località** SAN MACARIO IN MONTE
- **Denominazione** A CASETTA

Informazioni sull'Edificio 33799

- **Usi prevalenti:** accessorio
- **Usi presenti:** accessorio

Edifici di impianto storico

- **Edifici di matrice rurale:** fienili, stalle, manufatti di rimessaggio, ecc.

Informazioni sull'Edificio 33800

- **Usi prevalenti:** residenziale
- **Usi presenti:** residenziale permanente
- **Numero alloggi:** 1

Edifici di impianto storico

- **Edifici di matrice rurale:** casa colonica isolata



FOTO n° 32045 (edificio 33799)



FOTO n° 32046 (edificio 33799)



FOTO n° 32041 (edificio 33800)



FOTO n° 32042 (edificio 33800)



FOTO n° 32043 (edificio 33800)



FOTO n° 32044 (edificio 33800)



Edifici associati alla Scheda:

ID 22818 ID 27086 ID 27087

Edificati Minori associati alla Scheda:

ID 2549





Informazioni sulla Scheda

Informazioni sulla Scheda

- **Data rilevazione** 12/09/2019
- **Località** SAN MACARIO IN MONTE
- **Denominazione** SELVA

Informazioni sull'Edificio 22818

- **Usi prevalenti:** turistico-ricettivo
- **Usi presenti:** residenza turistico alberghiera

Edifici di impianto storico

- **Edifici di matrice rurale:** fienili, stalle, manufatti di rimessaggio, ecc.

Informazioni sull'Edificio 27086

- **Usi prevalenti:** accessorio
- **Usi presenti:** accessorio

Manufatti e altri edifici

- **Accessori:** altro

Informazioni sull'Edificio 27087

- **Usi prevalenti:** turistico-ricettivo
- **Usi presenti:** residenza turistico alberghiera

Edifici di impianto storico

- **Edifici di matrice rurale:** casa padronale

Informazioni sull'Edificato Minore 2549

Tipo
tettoia

Rilievi fotografici



FOTO n° 30766 (edificio 22818)



FOTO n° 30767 (edificio 22818)



FOTO n° 30768 (edificio 22818)



FOTO n° 30774 (edificio 27086)



FOTO n° 30775 (edificio 27086)



FOTO n° 31932 (edificio 27086)



FOTO n° 30764 (edificio 27087)



FOTO n° 30765 (edificio 27087)



FOTO n° 30769 (edificio 27087)



FOTO n° 30771 (edificio 27087)




FOTO n° 30773 (edificio 27087)



FOTO n° 30776 (edificio 27087)



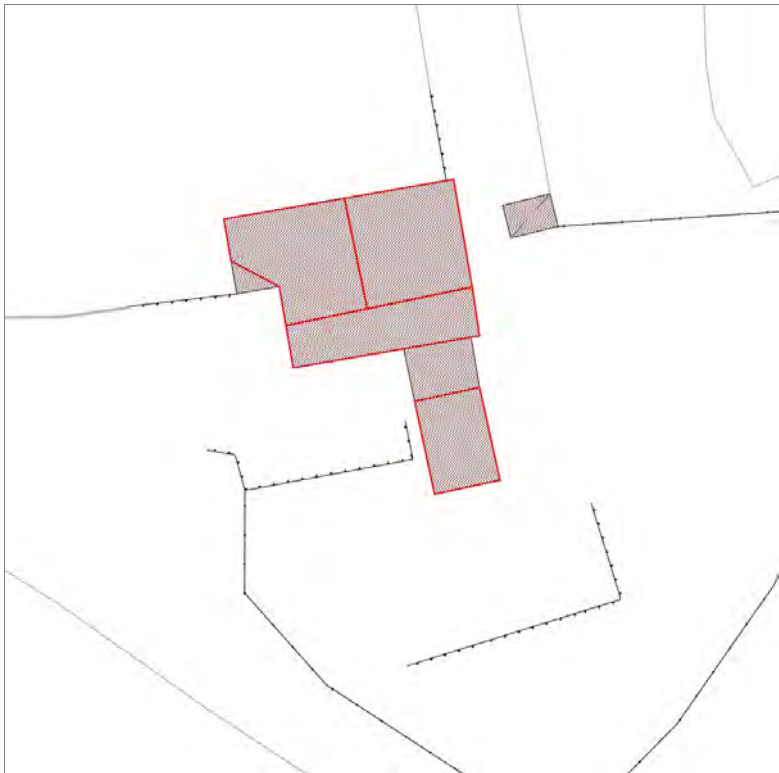
FOTO n° 30777 (edificio minore 2549)



Edifici associati alla Scheda:

ID 16480





Informazioni sulla Scheda

Informazioni sulla Scheda

- **Data rilevazione** 12/09/2019
- **Località** SAN MACARIO IN MONTE
- **Denominazione** SELVA

Informazioni sull'Edificio 16480

- **Usi prevalenti:** residenziale
- **Usi presenti:** residenziale saltuario
- **Numero alloggi:** 1

Edifici di impianto storico

- **Edifici di matrice rurale:** casa colonica isolata



FOTO n° 31933 (edificio 16480)

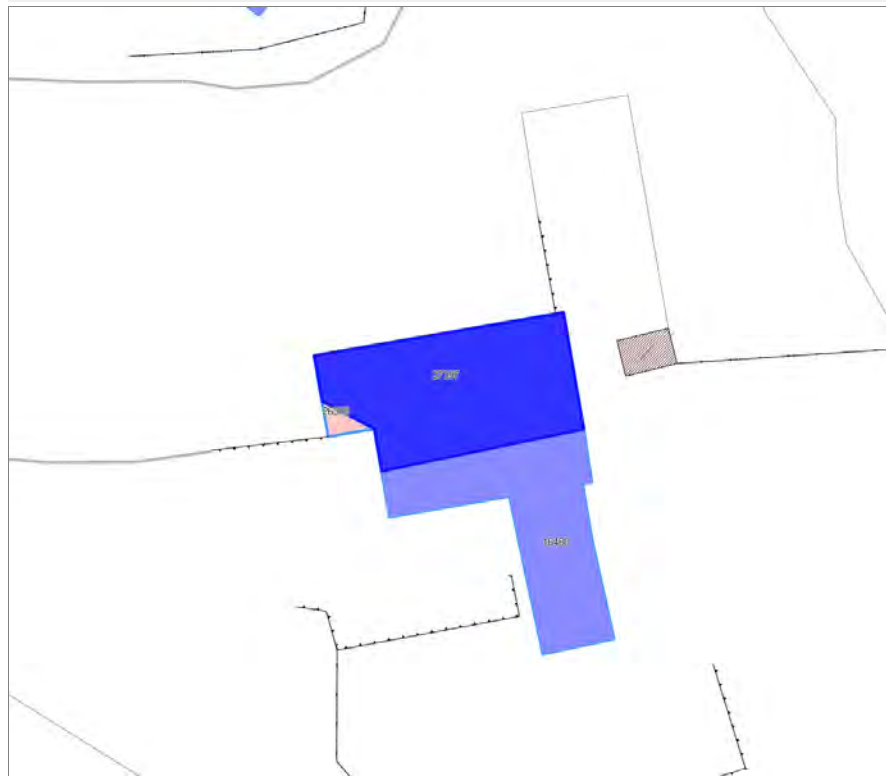


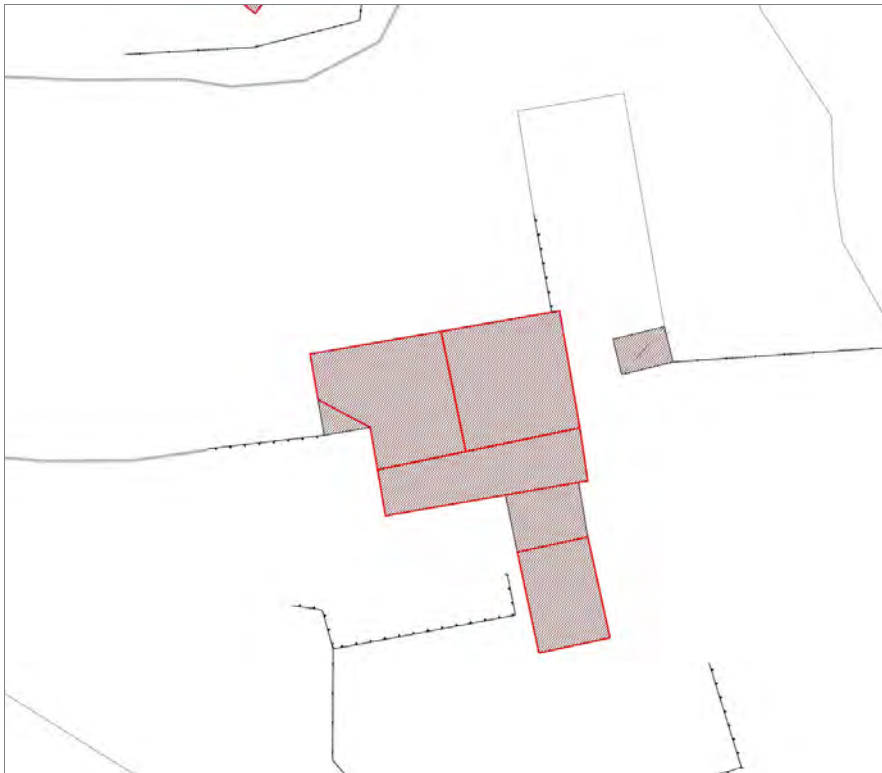
FOTO n° 31934 (edificio 16480)



Edifici associati alla Scheda:

ID 27397





Informazioni sulla Scheda

Informazioni sulla Scheda

- **Data rilevazione** 12/09/2019
- **Località** SAN MACARIO IN MONTE
- **Denominazione** SELVA

Informazioni sull'Edificio 27397

- **Usò prevalente:** residenziale
- **Usi presenti:** residenziale saltuario
- **Numero alloggi:** 1

Edifici di impianto storico

- **Edifici di matrice rurale:** casa colonica isolata

Rilievi fotografici



FOTO n° 30763 (edificio 27397)



FOTO n° 31929 (edificio 27397)



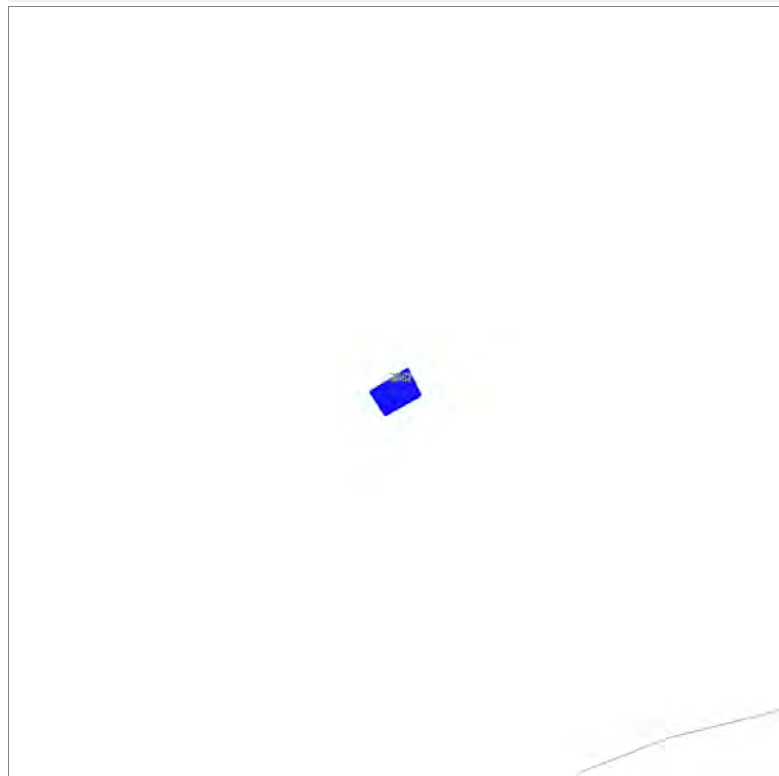
FOTO n° 31930 (edificio 27397)

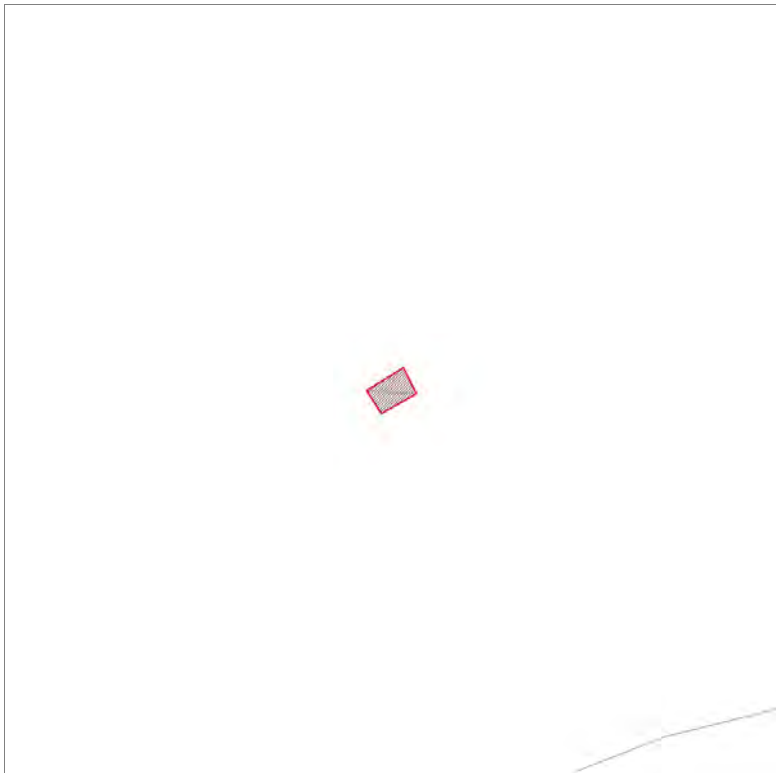


FOTO n° 31931 (edificio 27397)



Edificati Minori associati alla Scheda:
ID 2642





Informazioni sulla Scheda

Informazioni sulla Scheda

- **Data rilevazione** 12/09/2019
- **Non rilevabile:** Non accessibile
- **Località** MASTIANO
- **Denominazione** Strada vicinale della Piana

Informazioni sull'Edificato Minore 2642

Edifici associati alla Scheda:

ID 13662 ID 13663





Informazioni sulla Scheda

Informazioni sulla Scheda

- **Data rilevazione** 12/09/2019
- **Località** PIEVE SANTO STEFANO
- **Denominazione** ALLA PALAZZINA

Informazioni sull'Edificio 13662

- **Usi prevalenti:** accessorio
- **Usi presenti:** accessorio

Manufatti e altri edifici

- **Accessori:** ripostigli, rimessaggi, box

Informazioni sull'Edificio 13663

- **Usi prevalenti:** residenziale
- **Usi presenti:** residenza turistico alberghiera; residenziale permanente
- **Numero alloggi:** 1

Edifici di impianto storico

- **Edifici di matrice rurale:** casa padronale



FOTO n° 32055 (edificio 13662)



FOTO n° 32056 (edificio 13662)



FOTO n° 32057 (edificio 13662)




FOTO n° 32058 (edificio 13662)



FOTO n° 32051 (edificio 13663)



FOTO n° 32052 (edificio 13663)



FOTO n° 32053 (edificio 13663)



FOTO n° 32054 (edificio 13663)



Edifici associati alla Scheda:

ID 12544 ID 12545 ID 42479





Informazioni sulla Scheda

Informazioni sulla Scheda

- **Data rilevazione** 12/09/2019
- **Località** PIEVE SANTO STEFANO
- **Denominazione** ALLA PALAZZINA

Informazioni sull'Edificio 12544

- **Uso prevalente:** accessorio
- **Usi presenti:** accessorio

Manufatti e altri edifici

- **Accessori:** ripostigli, rimessaggi, box

Informazioni sull'Edificio 12545

- **Uso prevalente:** residenziale
- **Usi presenti:** residenziale permanente
- **Numero alloggi:** 1

Edifici di impianto storico

- **Edifici di matrice rurale:** casa colonica isolata

Informazioni sull'Edificio 42479

- **Uso prevalente:** accessorio
- **Usi presenti:** accessorio

Edifici di impianto storico

- **Edifici di matrice rurale:** fienili, stalle, manufatti di rimessaggio, ecc.

Rilievi fotografici



FOTO n° 32050 (edificio 12544)



FOTO n° 30018 (edificio 12545)



FOTO n° 30019 (edificio 12545)



FOTO n° 31059 (edificio 12545)



FOTO n° 31060 (edificio 12545)



FOTO n° 31061 (edificio 12545)



FOTO n° 31074 (edificio 12545)



FOTO n° 31076 (edificio 12545)



FOTO n° 31077 (edificio 12545)



FOTO n° 31078 (edificio 12545)



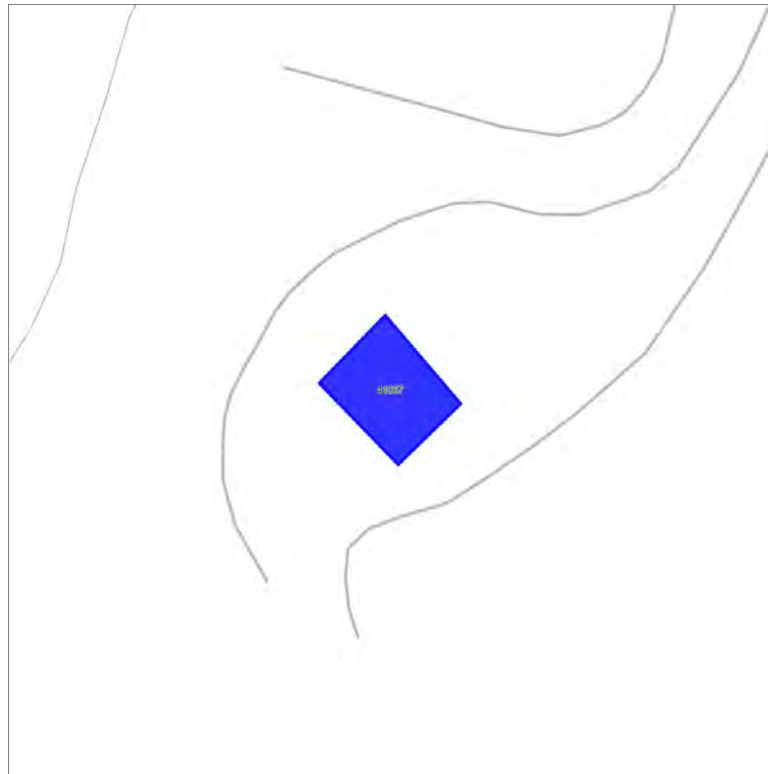
FOTO n° 32048 (edificio 12545)

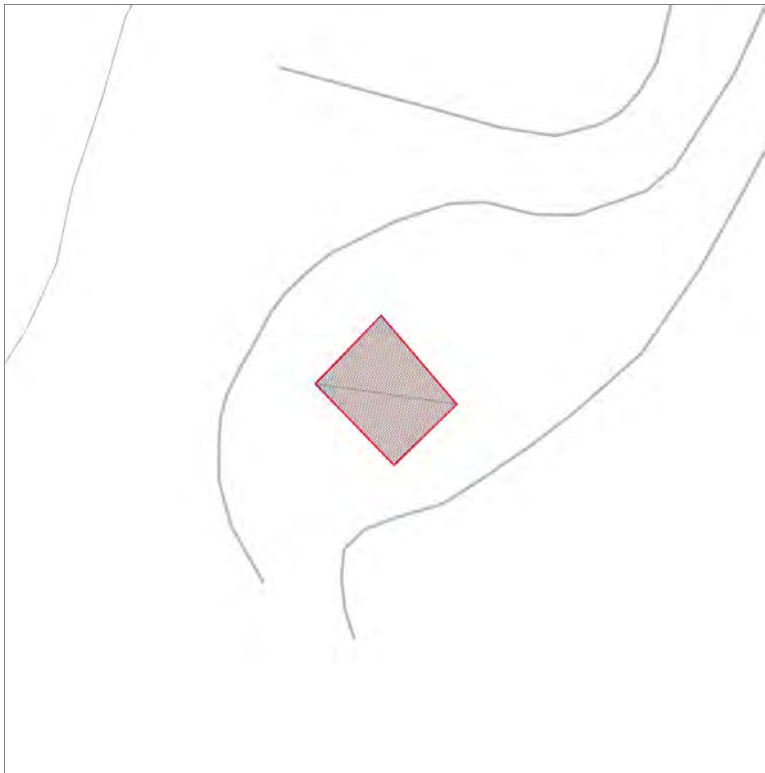


FOTO n° 32049 (edificio 42479)



Edifici associati alla Scheda:
ID 41067





Informazioni sulla Scheda

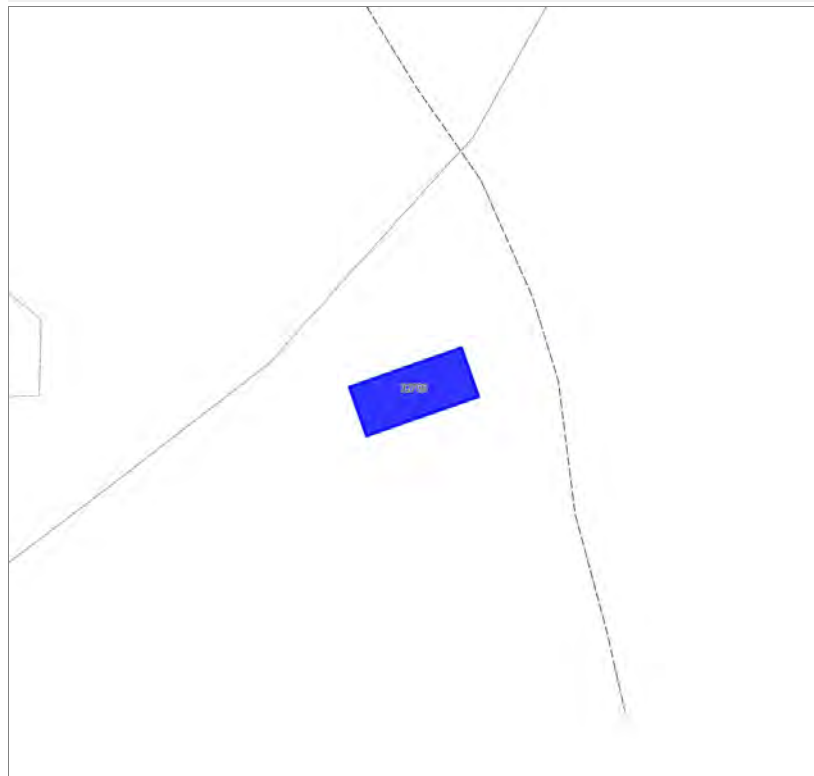
Informazioni sulla Scheda

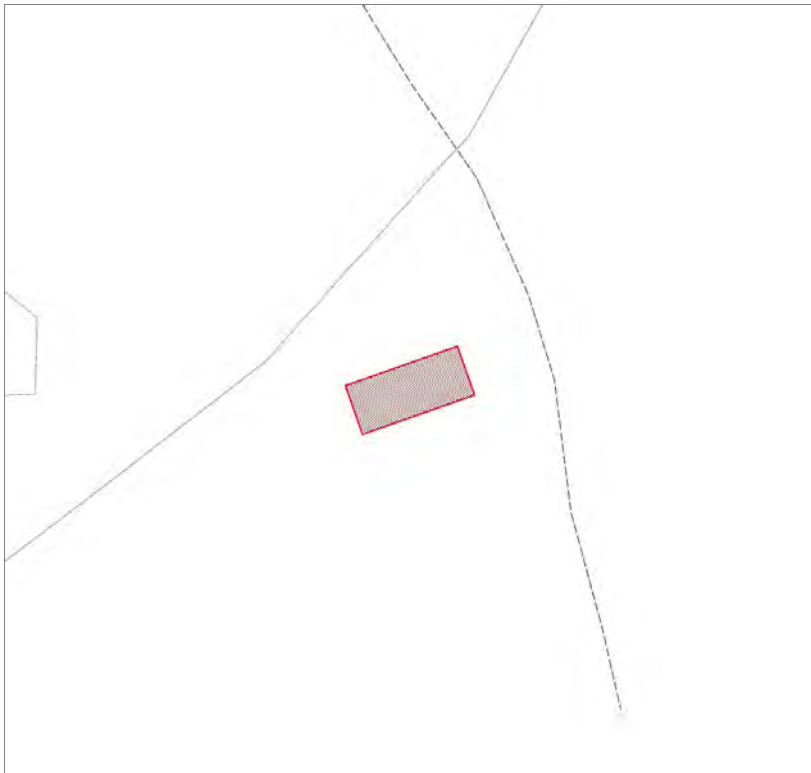
- **Data rilevazione** 12/09/2019
- **Non rilevabile:** Non accessibile
- **Località** CAPPELLA
- **Denominazione** A Valli

Informazioni sull'Edificio 41067

- **Usò prevalente:** non rilevabile

Edifici associati alla Scheda:
ID 32756





Informazioni sulla Scheda

Informazioni sulla Scheda

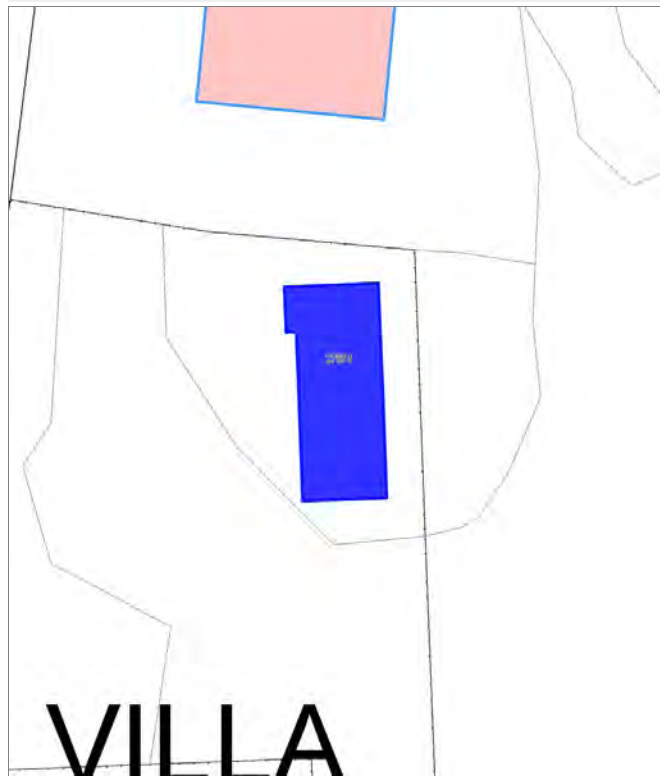
- **Data rilevazione** 12/09/2019
- **Non rilevabile:** Strada non percorribile
- **Località** CAPPELLA
- **Denominazione** A Tognetta

Informazioni sull'Edificio 32756

- **Usò prevalente:** non rilevabile

Edifici associati alla Scheda:

ID 27974





Informazioni sulla Scheda

Informazioni sulla Scheda

- **Data rilevazione** 12/09/2019
- **Località** SAN MACARIO IN MONTE
- **Denominazione** Via di Villa Pardini

Informazioni sull'Edificio 27974

- **Usò prevalente:** residenziale
- **Usi presenti:** residenziale permanente
- **Numero alloggi:** 1

Manufatti e altri edifici

- **Edifici con caratteri conformi all'edificato tradizionale e/o preesistente:** a carattere non specialistico (di base)

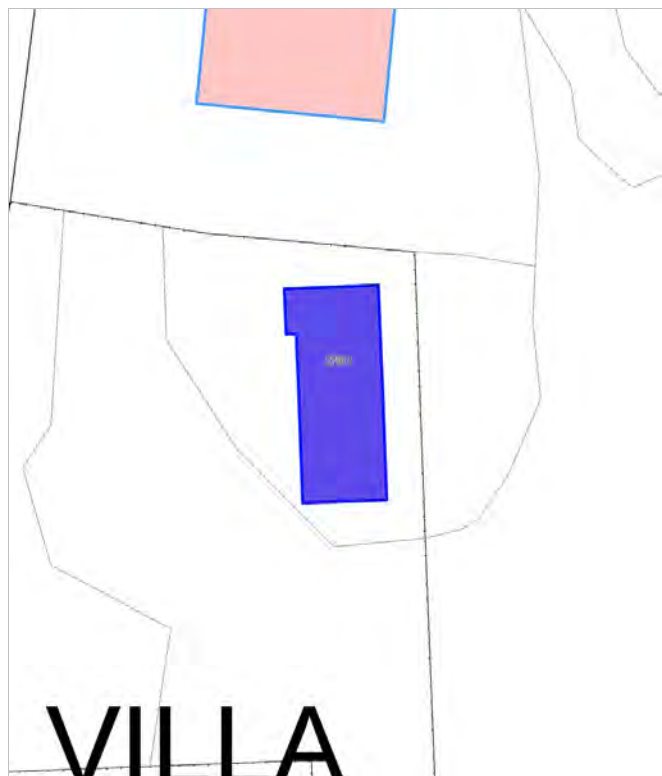


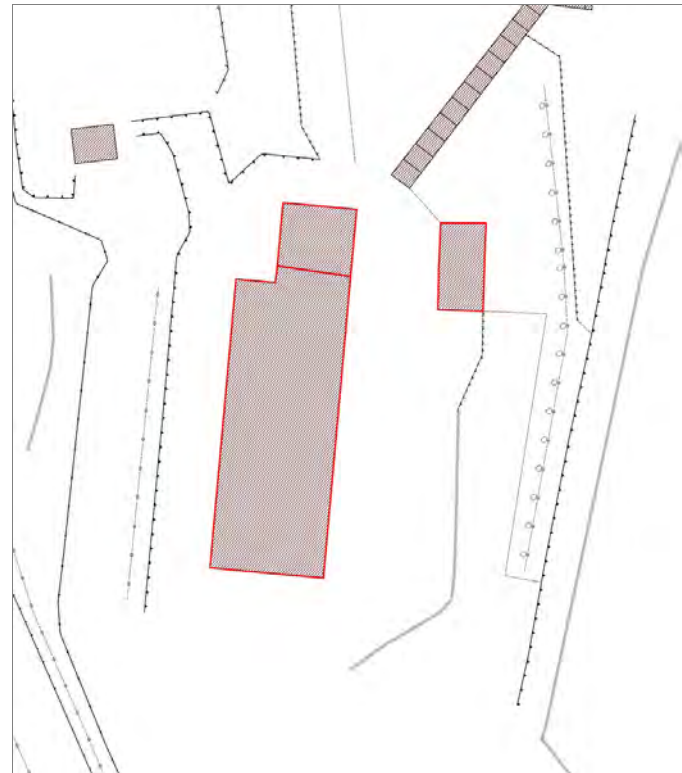
FOTO n° 30416 (edificio 27974)



Edifici associati alla Scheda:

ID 29472 | ID 29473





Informazioni sulla Scheda

Informazioni sulla Scheda

- **Data rilevazione** 12/09/2019
- **Non rilevabile:** Non accessibile
- **Località** SAN MACARIO IN MONTE
- **Denominazione** Al Folonco

Informazioni sull'Edificio 29472

Informazioni sull'Edificio 29473

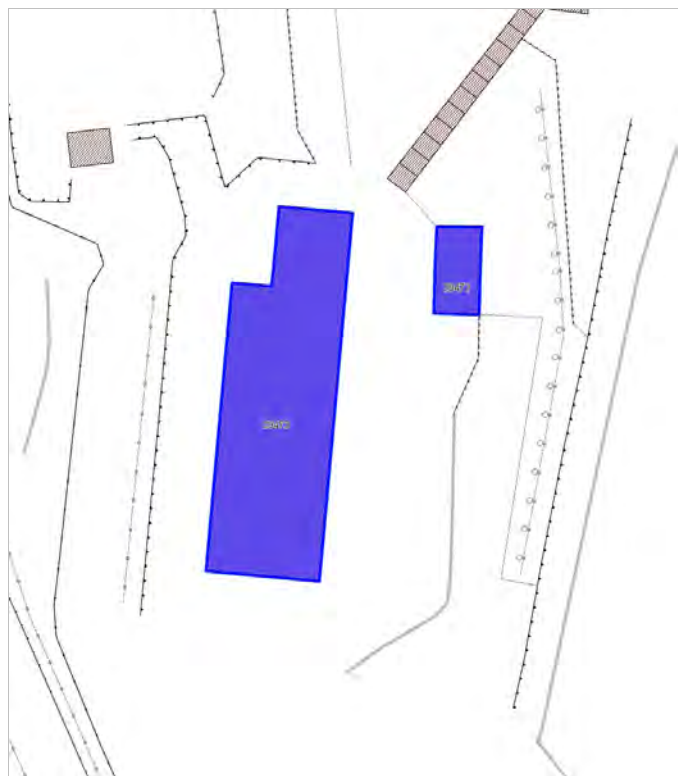


FOTO n° 30827 (edificio 29473)



Edifici associati alla Scheda:

ID 9439 | ID 31746 | ID 40976





Informazioni sulla Scheda

Informazioni sulla Scheda

- **Data rilevazione** 12/09/2019
- **Località** PIEVE SANTO STEFANO
- **Denominazione** AL DINELLI

Informazioni sull'Edificio 9439

- **Usò prevalente:** residenziale
- **Usi presenti:** residenziale saltuario
- **Numero alloggi:** 1

Edifici di impianto storico

- **Edifici con tipologie edilizie di base:** edifici con preminenza dei caratteri "in linea"

Informazioni sull'Edificio 31746

- **Usò prevalente:** residenziale
- **Usi presenti:** residenziale saltuario
- **Numero alloggi:** 1

Edifici di impianto storico

- **Edifici con tipologie edilizie di base:** edifici con preminenza dei caratteri "in linea"

Informazioni sull'Edificio 40976

- **Usò prevalente:** agricolo e funzioni connesse
- **Usi presenti:** attività produttiva agricola

Edifici di impianto storico

- **Edifici di matrice rurale:** fienili, stalle, manufatti di rimessaggio, ecc.



FOTO n° 30169 (edificio 9439)



FOTO n° 30170 (edificio 9439)



FOTO n° 30172 (edificio 9439)



FOTO n° 30173 (edificio 9439)



FOTO n° 30168 (edificio 31746)



FOTO n° 30171 (edificio 31746)



FOTO n° 30165 (edificio 40976)



FOTO n° 30166 (edificio 40976)



FOTO n° 30167 (edificio 40976)



Edifici associati alla Scheda:

ID 3069 ID 28319 ID 37463 ID 42477

Edificati Minori associati alla Scheda:

ID 2551



A
M



Informazioni sulla Scheda

Informazioni sulla Scheda

- **Data rilevazione** 12/09/2019
- **Località** PIEVE SANTO STEFANO
- **Denominazione** Al Mulinetto

Informazioni sull'Edificio 3069

- **Usò prevalente:** residenziale
- **Usi presenti:** residenziale permanente
- **Numero alloggi:** 1

Edifici di impianto storico

- **Edifici con tipologie edilizie di base:** edilizia di base derivata da ex opifici o manufatti specialistici

Informazioni sull'Edificio 28319

- **Usò prevalente:** accessorio
- **Usi presenti:** accessorio

Edifici di impianto storico

- **Edifici di matrice rurale:** fienili, stalle, manufatti di rimessaggio, ecc.

Informazioni sull'Edificio 37463

- **Usò prevalente:** accessorio
- **Usi presenti:** accessorio

Manufatti e altri edifici

- **Accessori:** altro

Informazioni sull'Edificio 42477

- **Usò prevalente:** accessorio
- **Usi presenti:** accessorio

Manufatti e altri edifici

- **Accessori:** forni

Informazioni sull'Edificato Minore 2551

Tipo
loggiate



A
M

FOTO n° 30831 (edificio 3069)



FOTO n° 30833 (edificio 3069)



FOTO n° 30834 (edificio 3069)



FOTO n° 30844 (edificio 3069)



FOTO n° 31919 (edificio 3069)



FOTO n° 31921 (edificio 3069)



FOTO n° 31922 (edificio 3069)



FOTO n° 31924 (edificio 3069)



FOTO n° 30849 (edificio 28319)



FOTO n° 30851 (edificio 28319)



FOTO n° 31925 (edificio 28319)



FOTO n° 31926 (edificio 28319)



FOTO n° 31927 (edificio 37463)



FOTO n° 31928 (edificio 37463)



FOTO n° 30841 (edificio 42477)

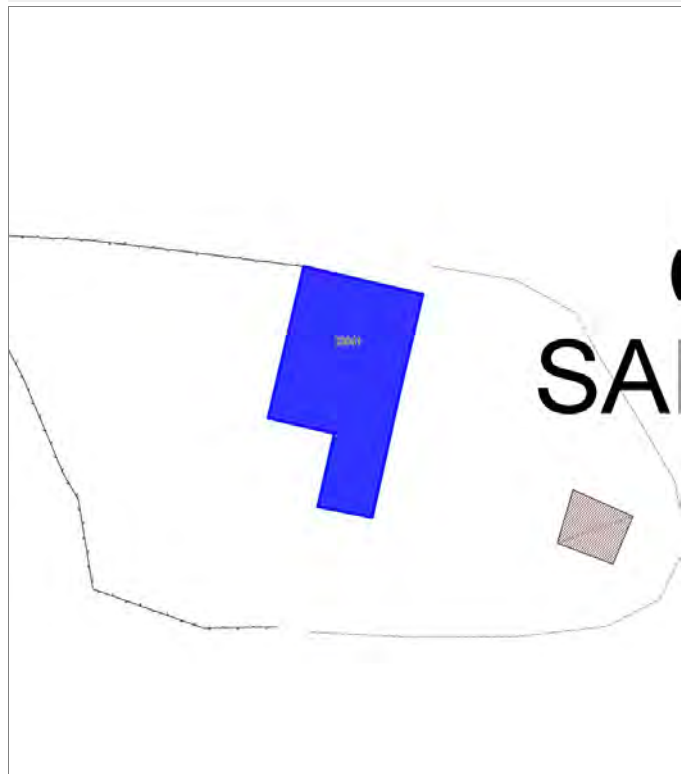


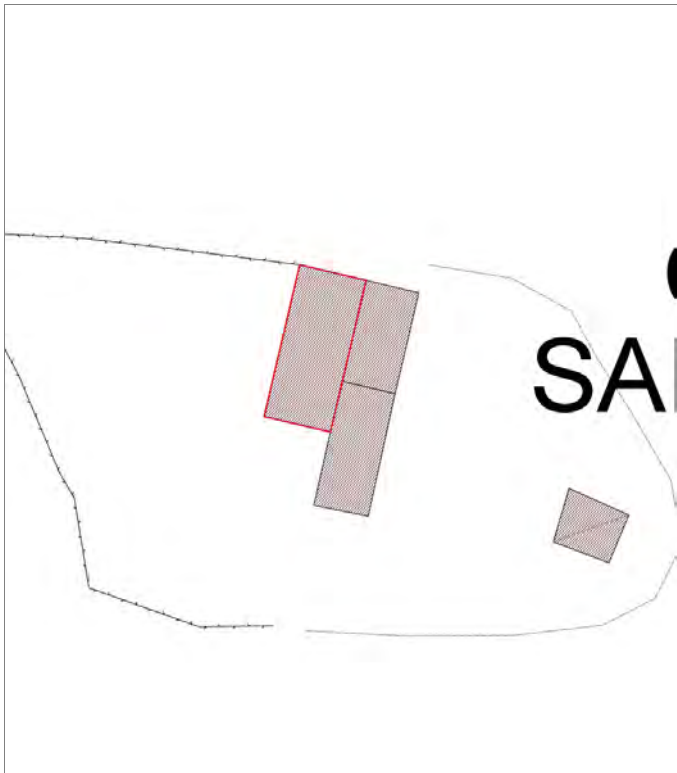
FOTO n° 30847 (edificato minore 2551)



Edifici associati alla Scheda:

ID 23041





Informazioni sulla Scheda

Informazioni sulla Scheda

- **Data rilevazione** 12/09/2019
- **Località** PIEVE SANTO STEFANO
- **Denominazione** CASA SANTA LUCIA

Informazioni sull'Edificio 23041

- **Usò prevalente:** turistico-ricettivo
- **Usi presenti:** residenza turistico alberghiera

Edifici di impianto storico

- **Edifici di matrice rurale:** casa colonica isolata

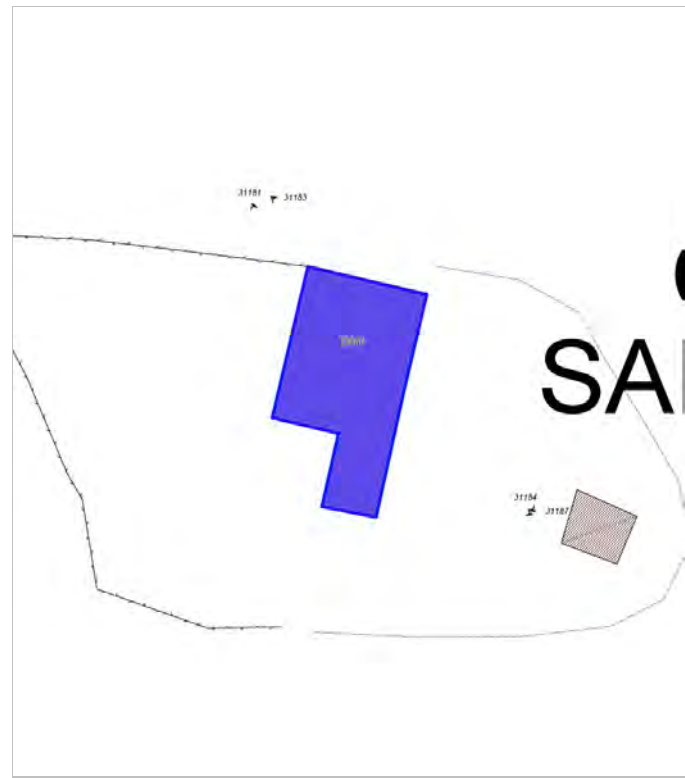


FOTO n° 31181 (edificio 23041)



FOTO n° 31183 (edificio 23041)



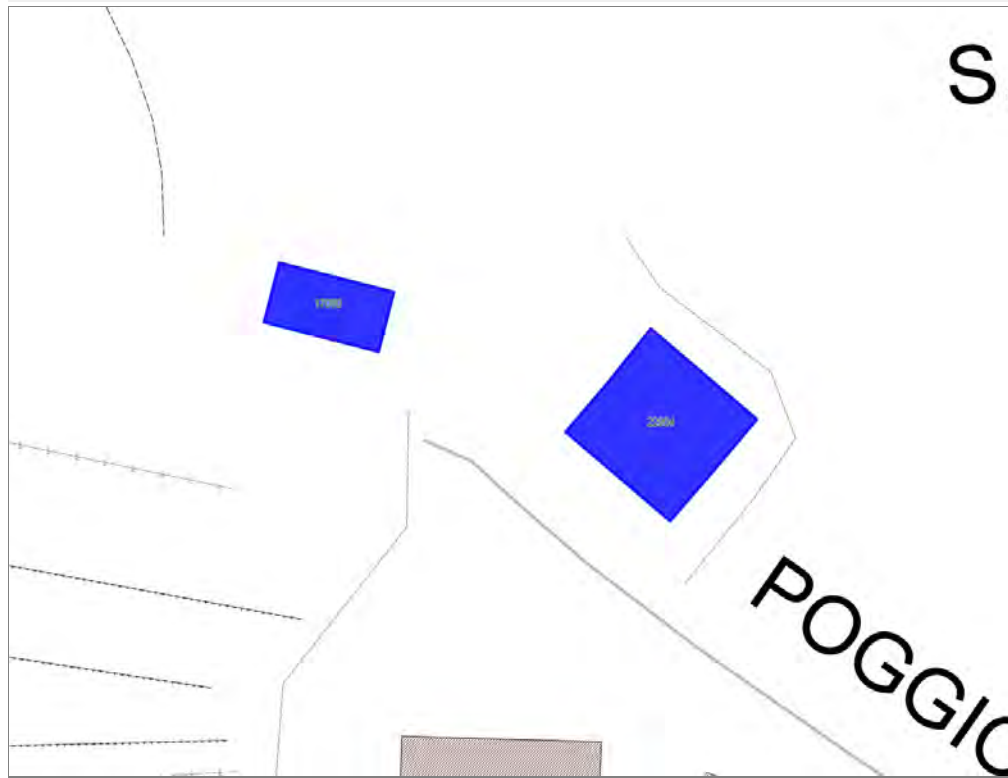
FOTO n° 31184 (edificio 23041)

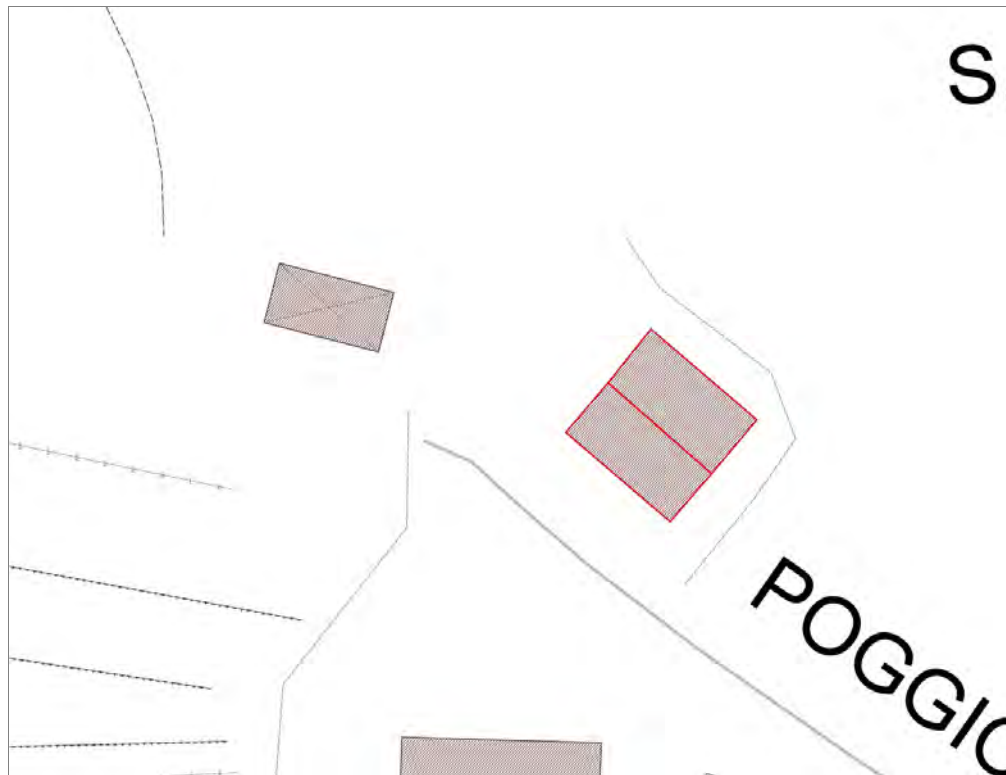


FOTO n° 31187 (edificio 23041)



Edifici associati alla Scheda:
ID 17080 ID 22934





Informazioni sulla Scheda

Informazioni sulla Scheda

- **Data rilevazione** 12/09/2019
- **Località** PIEVE SANTO STEFANO
- **Denominazione** CASA SANTA LUCIA

Informazioni sull'Edificio 17080

- **Usi prevalente:** accessorio
- **Usi presenti:** accessorio

Edifici di impianto storico

- **Altri edifici:** rudere

Informazioni sull'Edificio 22934

- **Usi prevalente:** residenziale
- **Usi presenti:** accessorio; residenziale permanente
- **Numero alloggi:** 1

Edifici di impianto storico

- **Edifici di matrice rurale:** casa colonica isolata

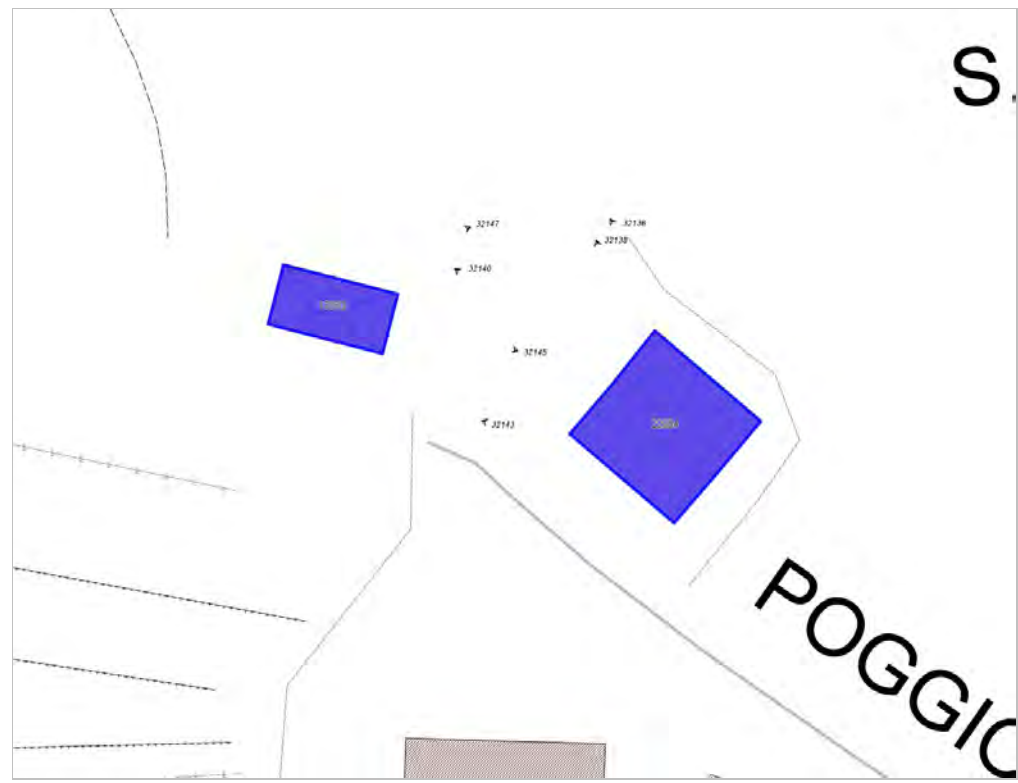


FOTO n° 32145 (edificio 17080)



FOTO n° 32147 (edificio 17080)



FOTO n° 32136 (edificio 22934)



FOTO n° 32138 (edificio 22934)



FOTO n° 32140 (edificio 22934)



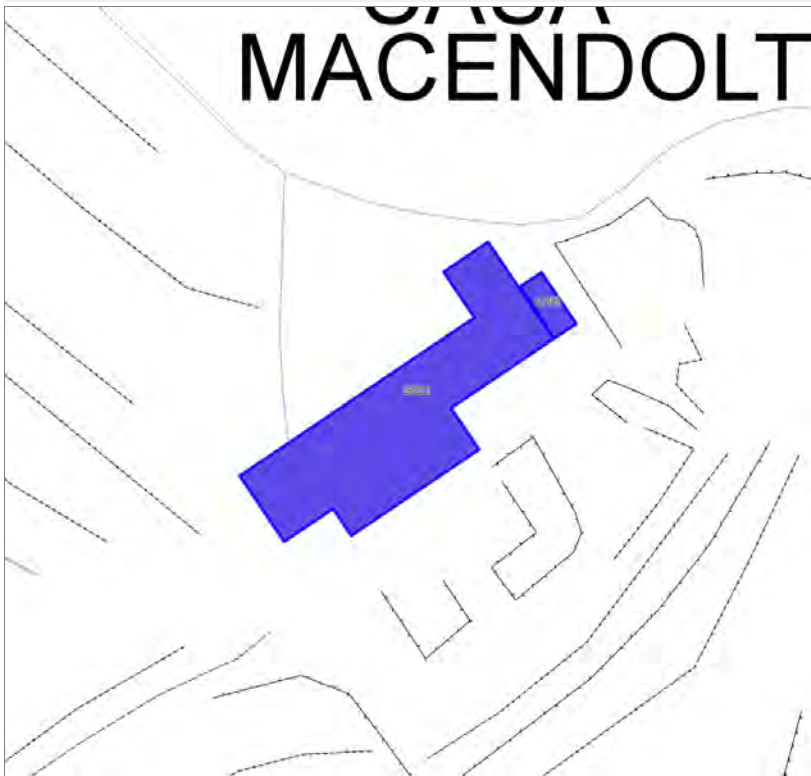
FOTO n° 32143 (edificio 22934)



Edifici associati alla Scheda:
ID 25022 | ID 42495



MACENDOLTE



MACENDOLT



Informazioni sulla Scheda

Informazioni sulla Scheda

- **Data rilevazione** 12/09/2019
- **Località** PIEVE SANTO STEFANO
- **Denominazione** CASA MASCENDOLTE

Informazioni sull'Edificio 25022

- **Usi prevalente:** turistico-ricettivo
- **Usi presenti:** non definibile

Edifici di impianto storico

- **Edifici di matrice rurale:** casa colonica isolata

Informazioni sull'Edificio 42495

- **Usi prevalente:** turistico-ricettivo
- **Usi presenti:** residenza turistico alberghiera

Edifici di impianto storico

- **Edifici di matrice rurale:** casa colonica isolata

Edifici associati alla Scheda:
ID 8547





Informazioni sulla Scheda

Informazioni sulla Scheda

- **Data rilevazione** 12/09/2019
- **Località** PIEVE SANTO STEFANO
- **Denominazione** VILLA BORBONE

Informazioni sull'Edificio 8547

- **Usi prevalenti:** accessorio
- **Usi presenti:** accessorio

Edifici di impianto storico

- **Edifici di matrice rurale:** fienili, stalle, manufatti di rimessaggio, ecc.



FOTO n° 30148 (edificio 8547)



FOTO n° 30149 (edificio 8547)



FOTO n° 30152 (edificio 8547)



Edifici associati alla Scheda:

ID 17014 | ID 17015





Informazioni sulla Scheda

Informazioni sulla Scheda

- **Data rilevazione** 12/09/2019
- **Località** PIEVE SANTO STEFANO
- **Denominazione** VILLA BORBONE

Informazioni sull'Edificio 17014

- **Usi prevalenti:** residenziale
- **Usi presenti:** non in uso
- **Manufatti e altri edifici**
 - **Accessori:** altro

Informazioni sull'Edificio 17015

- **Usi prevalenti:** residenziale
- **Usi presenti:** non in uso
- **Edifici di impianto storico**
 - **Edifici di matrice rurale:** casa colonica isolata



FOTO n° 31044 (edificio 17014)



FOTO n° 31952 (edificio 17014)



FOTO n° 31953 (edificio 17014)



FOTO n° 31045 (edificio 17015)

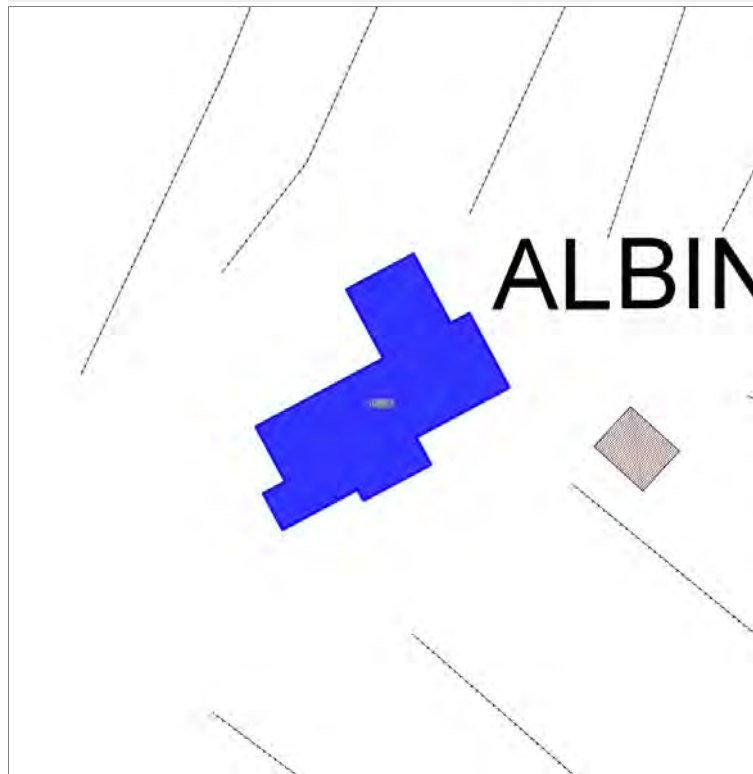


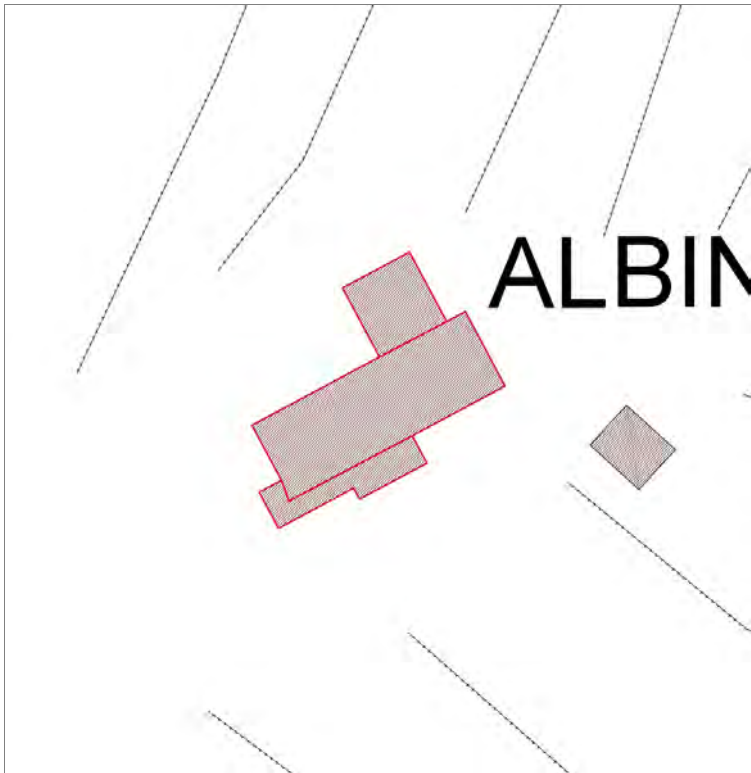
FOTO n° 31046 (edificio 17015)



Edifici associati alla Scheda:

ID 16651





Informazioni sulla Scheda

Informazioni sulla Scheda

- **Data rilevazione** 12/09/2019
- **Località** PIEVE SANTO STEFANO
- **Denominazione** ALBINI

Informazioni sull'Edificio 16651

- **Usi prevalente:** residenziale
- **Usi presenti:** residenziale permanente
- **Numero alloggi:** 1

Edifici di impianto storico

- **Edifici di matrice rurale:** casa colonica isolata

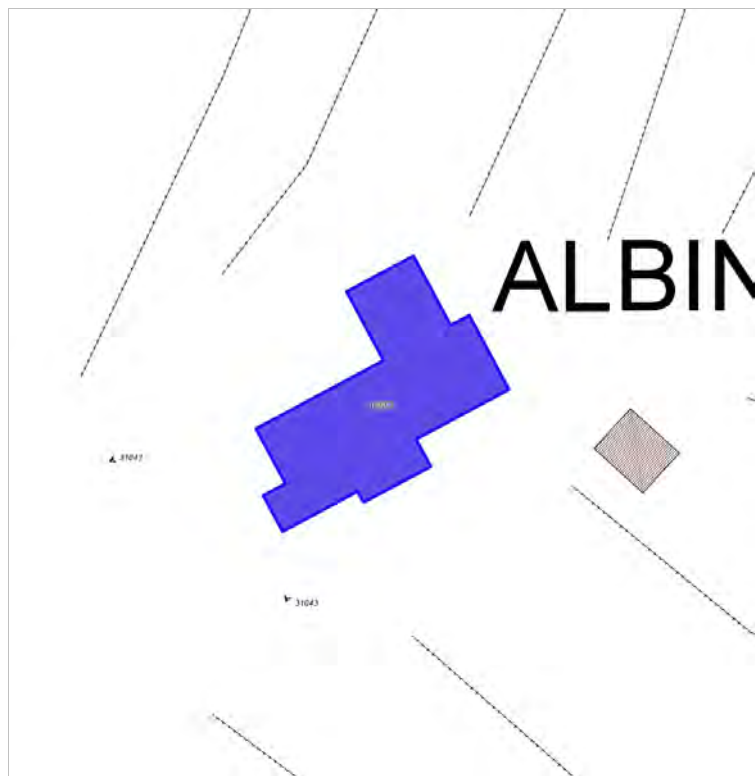


FOTO n° 31042 (edificio 16651)

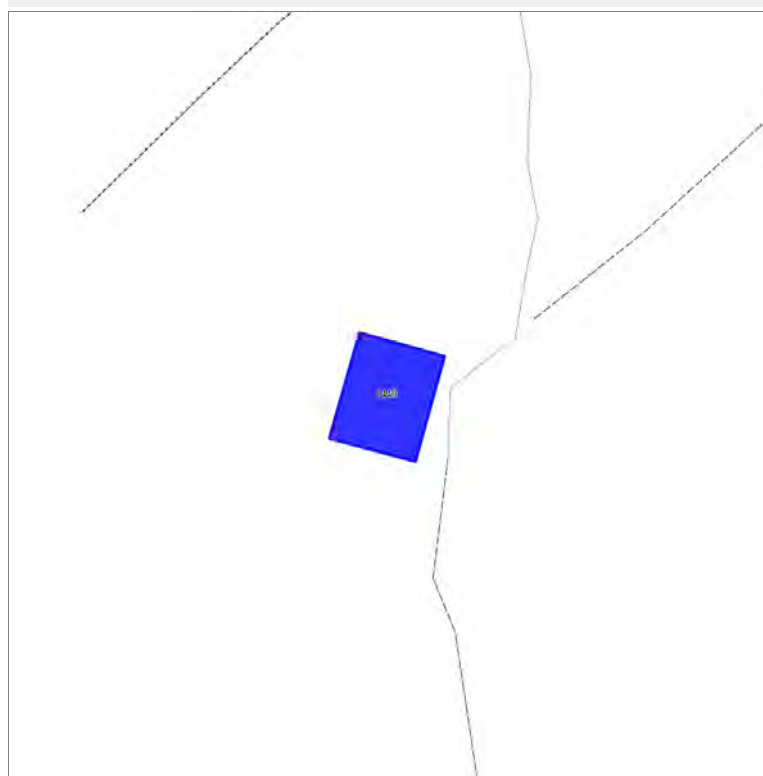


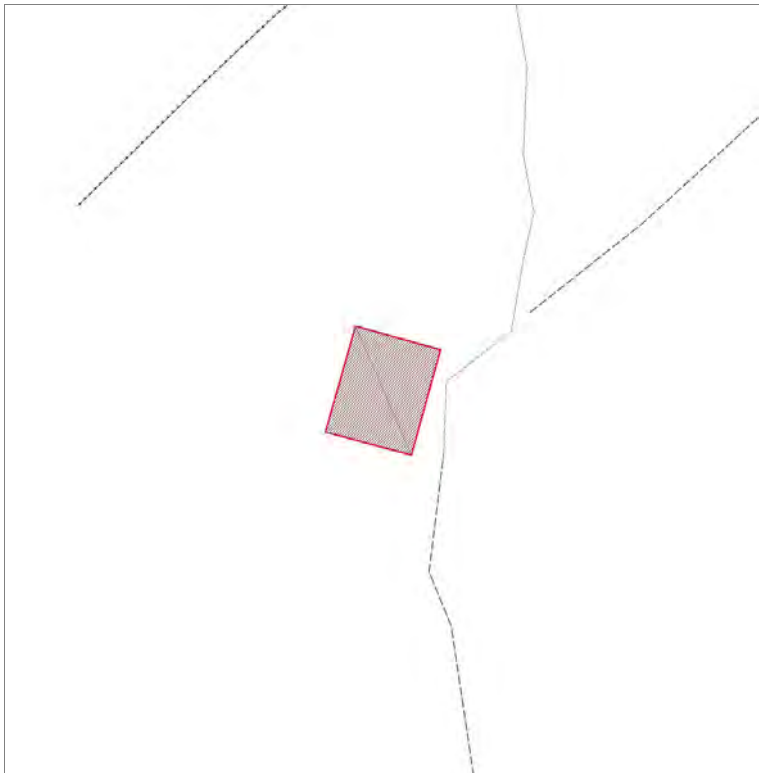
FOTO n° 31043 (edificio 16651)



Edifici associati alla Scheda:

ID 1449





Informazioni sulla Scheda

Informazioni sulla Scheda

- **Data rilevazione** 12/09/2019
- **Non rilevabile:** Non accessibile
- **Località** PIAZZANO
- **Denominazione** II Pollino

Informazioni sull'Edificio 1449

- **Usò prevalente:** non rilevabile



Informazioni sulla Scheda

Informazioni sulla Scheda

- **Data rilevazione** 12/09/2019
- **Località** SANT'ANNA
- **Denominazione** Via Vecchi Pardini

Informazioni sull'Edificio 3329

- **Usi prevalente:** accessorio
- **Usi presenti:** accessorio

Edifici di impianto storico

- **Edifici di matrice rurale:** fienili, stalle, manufatti di rimessaggio, ecc.

Informazioni sull'Edificio 8860

- **Usi prevalente:** residenziale
- **Usi presenti:** residenziale permanente
- **Numero alloggi:** 1

Edifici di impianto storico

- **Edifici con tipologie edilizie di base:** edifici con preminenza dei caratteri "in schiera"

Informazioni sull'Edificio 11743

- **Usi prevalente:** residenziale
- **Usi presenti:** residenziale permanente
- **Numero alloggi:** 1

Edifici di impianto storico

- **Edifici con tipologie edilizie non di base:** villini

Informazioni sull'Edificio 30076

- **Usi prevalente:** residenziale
- **Usi presenti:** residenziale permanente
- **Numero alloggi:** 1

Edifici di impianto storico

- **Edifici con tipologie edilizie non di base:** villini

Informazioni sull'Edificio 31906

- **Usi prevalente:** residenziale
- **Usi presenti:** residenziale permanente
- **Numero alloggi:** 1

Edifici di impianto storico

- **Edifici con tipologie edilizie di base:** edifici con preminenza dei caratteri "in linea"

Informazioni sull'Edificio 31907

- **Usi prevalente:** accessorio
- **Usi presenti:** accessorio

Edifici di impianto storico

- **Edifici di matrice rurale:** fienili, stalle, manufatti di rimessaggio, ecc.

Informazioni sull'Edificio 34340

- **Uso prevalente:** residenziale
- **Usi presenti:** residenziale permanente
- **Numero alloggi:** 1

Edifici di impianto storico

- **Edifici con tipologie edilizie di base:** edifici con preminenza dei caratteri "in linea"

Informazioni sull'Edificio 34341

- **Uso prevalente:** non rilevabile

Edifici di impianto storico

- **Edifici di matrice rurale:** fienili, stalle, manufatti di rimessaggio, ecc.

Informazioni sull'Edificio 35661

- **Uso prevalente:** residenziale
- **Usi presenti:** residenziale permanente
- **Numero alloggi:** 1

Edifici di impianto storico

- **Edifici con tipologie edilizie non di base:** villini

Informazioni sull'Edificio 37615

- **Uso prevalente:** accessorio
- **Usi presenti:** accessorio

Manufatti e altri edifici

- **Accessori:** ripostigli, rimessaggi, box

Informazioni sull'Edificio 37616

- **Uso prevalente:** misto
- **Usi presenti:** esercizi di vicinato; residenziale permanente
- **Numero alloggi:** 2

Edifici di impianto storico

- **Edifici con tipologie edilizie di base:** edifici con preminenza dei caratteri "in linea"

Rilievi fotografici



FOTO n° 32193 (edificio 3329)



FOTO n° 32188 (edificio 8860)



FOTO n° 32191 (edificio 8860)



FOTO n° 32192 (edificio 8860)



FOTO n° 32119 (edificio 11743)



FOTO n° 32122 (edificio 11743)



FOTO n° 32179 (edificio 11743)



FOTO n° 32109 (edificio 30076)



FOTO n° 32118 (edificio 30076)



FOTO n° 32123 (edificio 30076)



FOTO n° 32190 (edificio 31906)



FOTO n° 32201 (edificio 31907)



FOTO n° 32189 (edificio 34340)



FOTO n° 32125 (edificio 35661)



FOTO n° 32129 (edificio 35661)



FOTO n° 32130 (edificio 35661)



FOTO n° 32177 (edificio 35661)



FOTO n° 32199 (edificio 37615)



FOTO n° 32093 (edificio 37616)



FOTO n° 32097 (edificio 37616)

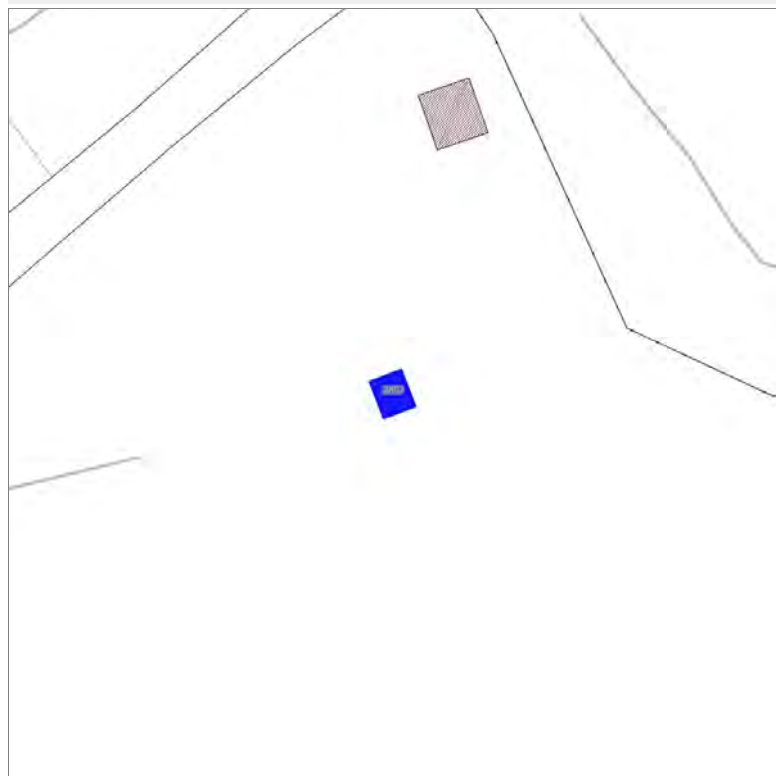


FOTO n° 32108 (edificio 37616)



Edificati Minori associati alla Scheda:

ID 2650





Informazioni sulla Scheda

Informazioni sulla Scheda

- **Data rilevazione** 12/09/2019
- **Non rilevabile:** Non accessibile
- **Località** TORRE
- **Denominazione** Al Lorena

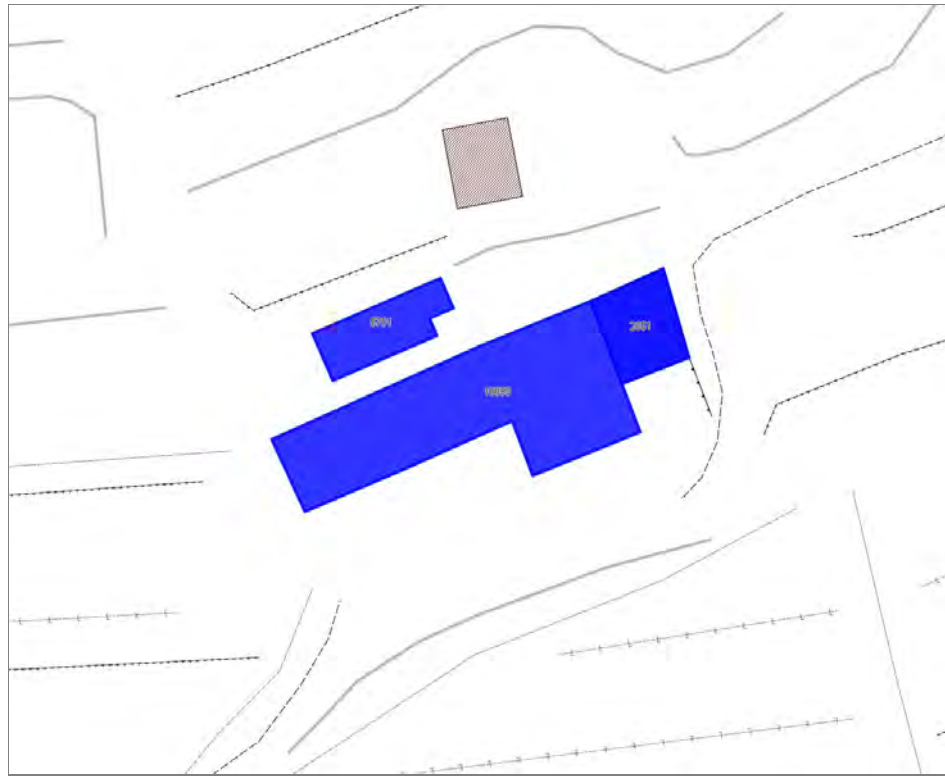
Informazioni sull'Edificato Minore 2650

Edifici associati alla Scheda:

ID 5701 | ID 18899

Edificati Minori associati alla Scheda:

ID 2651





Informazioni sulla Scheda

Informazioni sulla Scheda

- **Data rilevazione** 12/09/2019
- **Località** SAN MACARIO IN MONTE
- **Denominazione** CASA SEGALE

Informazioni sull'Edificio 5701

- **Usi presenti:** residenza turistico alberghiera

Edifici di impianto storico

- **Edifici di matrice rurale:** fienili, stalle, manufatti di rimessaggio, ecc.

Informazioni sull'Edificio 18899

- **Usi presenti:** residenza turistico alberghiera

Edifici di impianto storico

- **Edifici di matrice rurale:** casa colonica isolata

Informazioni sull'Edificato Minore 2651

Tipo
tettoia

Rilievi fotografici

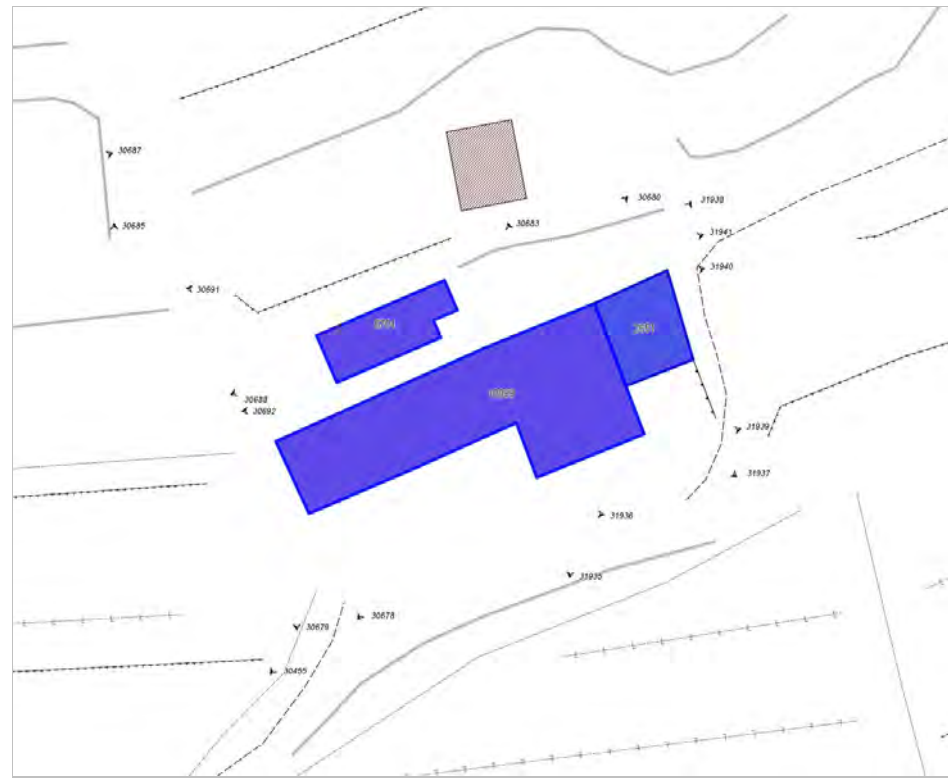


FOTO n° 30688 (edificio 5701)



FOTO n° 30691 (edificio 5701)



FOTO n° 31940 (edificio 5701)



FOTO n° 31941 (edificio 5701)



FOTO n° 30455 (edificio 18899)



FOTO n° 30678 (edificio 18899)



FOTO n° 30679 (edificio 18899)



FOTO n° 30680 (edificio 18899)



FOTO n° 30683 (edificio 18899)



FOTO n° 30685 (edificio 18899)



FOTO n° 30687 (edificio 18899)



FOTO n° 30692 (edificio 18899)



FOTO n° 31935 (edificio 18899)



FOTO n° 31936 (edificio 18899)



FOTO n° 31937 (edificio 18899)



FOTO n° 31938 (edificio 18899)



FOTO n° 31939 (edificio 18899)



Edifici associati alla Scheda:
ID 8854





Informazioni sulla Scheda

Informazioni sulla Scheda

- **Data rilevazione** 12/09/2019
- **Località** SANT'ANNA
- **Denominazione** Via Giacomo Puccini

Informazioni sull'Edificio 8854

- **Usi prevalente:** turistico-ricettivo
- **Usi presenti:** ospitalità collettiva

Edifici di impianto storico

- **Edifici con tipologie edilizie di base:** edifici con preminenza dei caratteri "in linea"

FOTO n° 32085 (edificio 8854)



FOTO n° 32087 (edificio 8854)




FOTO n° 32089 (edificio 8854)



FOTO n° 32104 (edificio 8854)



FOTO n° 32187 (edificio 8854)



Edificati Minori associati alla Scheda:

ID 2654 | ID 2655





Informazioni sulla Scheda

Informazioni sulla Scheda

- **Data rilevazione** 12/09/2019
- **Località** SANT'ANNA
- **Denominazione** Via Vecchi Pardini

Informazioni sull'Edificato Minore 2654

Informazioni sull'Edificato Minore 2655

Edifici associati alla Scheda:
ID 20421





Informazioni sulla Scheda

Informazioni sulla Scheda

- **Data rilevazione** 12/09/2019
- **Località** VECOLI
- **Denominazione** C.LENCIONE

Informazioni sull'Edificio 20421

- **Usò prevalente:** residenziale
- **Usi presenti:** residenziale permanente
- **Numero alloggi:** 1

Manufatti e altri edifici

- **Edifici con caratteri conformi all'edificato tradizionale e/o preesistente:** a carattere non specialistico (di base)



FOTO n° 29920 (edificio 20421)



FOTO n° 32210 (edificio 20421)



Edifici associati alla Scheda:

ID 31397 ID 31398





Informazioni sulla Scheda

Informazioni sulla Scheda

- **Data rilevazione** 12/09/2019
- **Località** SANT'ANNA
- **Denominazione** Via Vecchi Pardini

Informazioni sull'Edificio 31397

- **Usi prevalente:** residenziale
- **Usi presenti:** residenziale permanente
- **Numero alloggi:** 6

Edifici di impianto storico

- **Edifici con tipologie edilizie di base:** edilizia di base derivata da ex opifici o manufatti specialistici

Informazioni sull'Edificio 31398

- **Usi prevalente:** non rilevabile



FOTO n° 32106 (edificio 31397)



FOTO n° 32107 (edificio 31397)



FOTO n° 32121 (edificio 31397)



FOTO n° 32127 (edificio 31397)



FOTO n° 32128 (edificio 31397)



Edifici associati alla Scheda:
ID 32793





Informazioni sulla Scheda

Informazioni sulla Scheda

- **Data rilevazione** 12/09/2019
- **Località** VECOLI
- **Denominazione** C.LENCIONE

Informazioni sull'Edificio 32793

- **Usò prevalente:** residenziale
- **Usi presenti:** residenziale permanente
- **Numero alloggi:** 1

Edifici di impianto storico

- **Edifici di matrice rurale:** casa colonica isolata

Rilievi fotografici



FOTO n° 32206 (edificio 32793)



FOTO n° 32207 (edificio 32793)



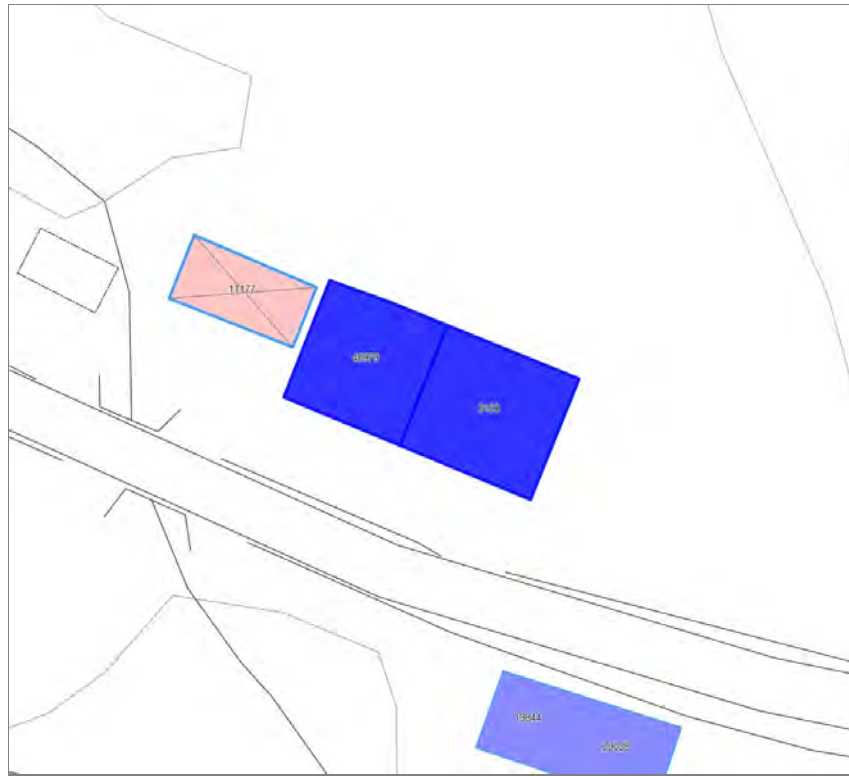
FOTO n° 32208 (edificio 32793)



FOTO n° 32209 (edificio 32793)



Edifici associati alla Scheda:
ID 3153 | ID 40979





Informazioni sulla Scheda

Informazioni sulla Scheda

- **Data rilevazione** 12/09/2019
- **Località** PIAZZANO
- **Denominazione** GHIACCIAIA

Informazioni sull'Edificio 3153

- **Usò prevalente:** non in uso
- **Usi presenti:** dismesso

Edifici di impianto storico

- **Altri edifici:** rudere

Informazioni sull'Edificio 40979

- **Usò prevalente:** non in uso
- **Usi presenti:** dismesso

Edifici di impianto storico

- **Altri edifici:** rudere

Rilievi fotografici



FOTO n° 32245 (edificio 40979)

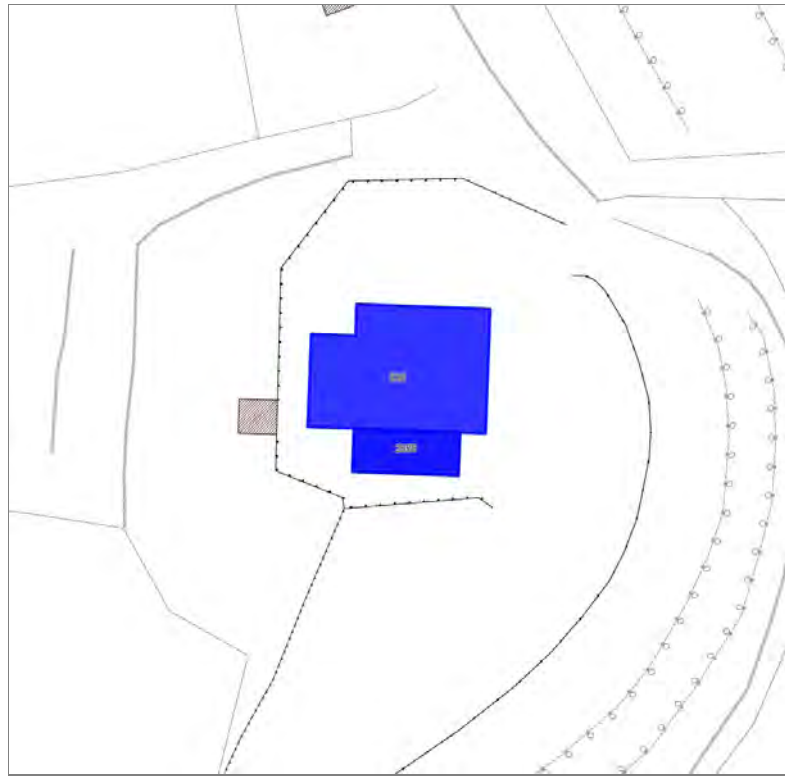


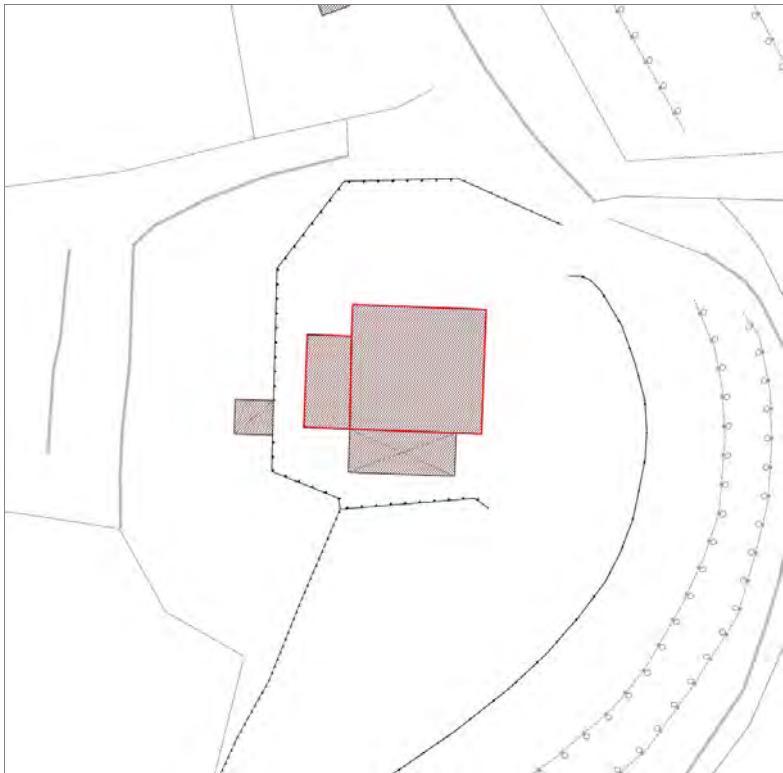
Edifici associati alla Scheda:

ID 830

Edificati Minori associati alla Scheda:

ID 2658





Informazioni sulla Scheda

Informazioni sulla Scheda

- **Data rilevazione** 12/09/2019
- **Località** SAN MACARIO IN PIANO
- **Denominazione** Boschi di sotto

Informazioni sull'Edificio 830

- **Usò prevalente:** residenziale
- **Usi presenti:** residenziale permanente
- **Numero alloggi:** 1

Edifici di impianto storico

- **Edifici di matrice rurale:** casa colonica isolata

Informazioni sull'Edificato Minore 2658

Tipo
tettoia



FOTO n° 32246 (edificio 830)



FOTO n° 32247 (edificio 830)



FOTO n° 32248 (edificio 830)



FOTO n° 32249 (edificio 830)



FOTO n° 32250 (edificio 830)



FOTO n° 32251 (edificio minore 2658)



Edifici associati alla Scheda:
ID 35776





Informazioni sulla Scheda

Informazioni sulla Scheda

- **Data rilevazione** 12/09/2019
- **Località** SAN MACARIO IN MONTE
- **Denominazione** Vicino Villa Rossello

Informazioni sull'Edificio 35776

- **Usò prevalente:** non in uso
- **Usi presenti:** lavori in corso

Edifici di impianto storico

- **Edifici con tipologie edilizie di base:** edilizia con tipologia incerta ottenuta per trasformazioni di edifici più antichi



FOTO n° 30654 (edificio 35776)



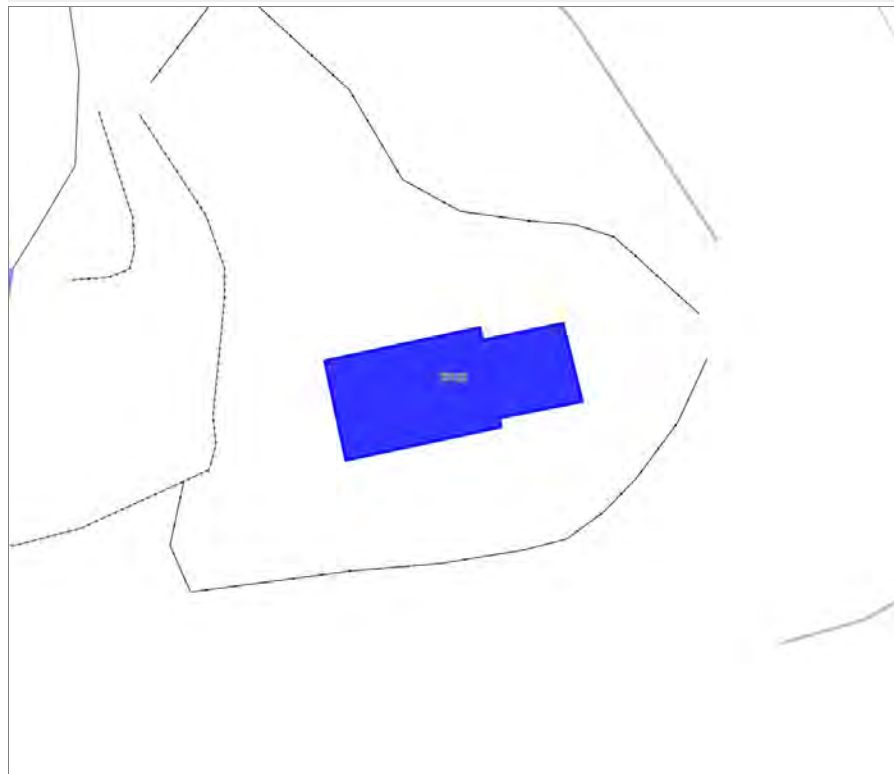
FOTO n° 30656 (edificio 35776)

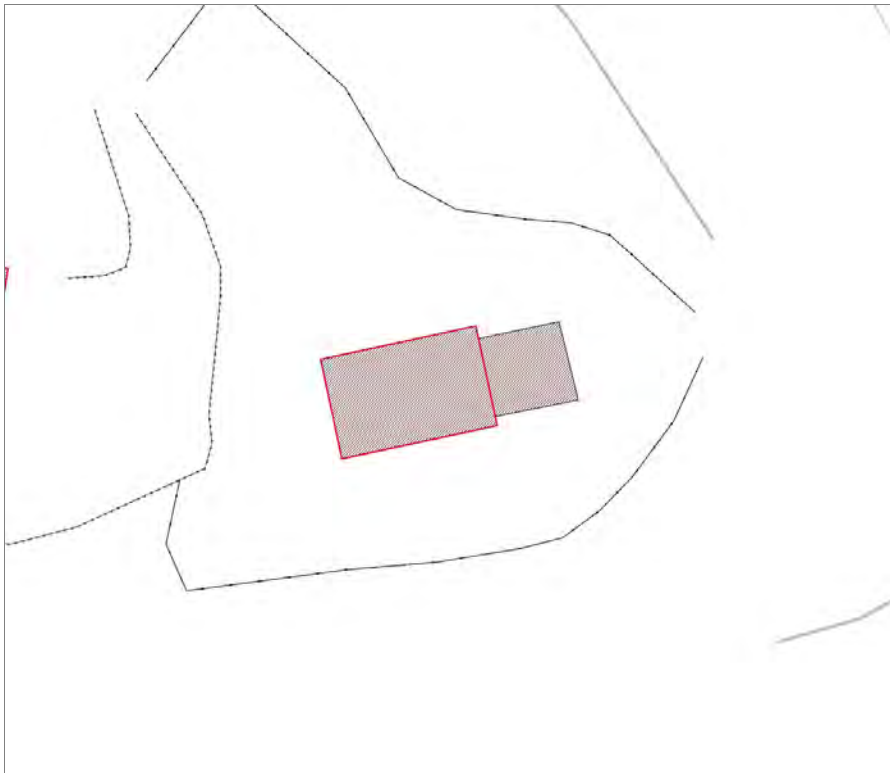


FOTO n° 30657 (edificio 35776)



Edifici associati alla Scheda:
ID 33123





Informazioni sulla Scheda

Informazioni sulla Scheda

- **Data rilevazione** 12/09/2019
- **Località** SAN MACARIO IN MONTE
- **Denominazione** Pieve di San Macario

Informazioni sull'Edificio 33123

- **Usi prevalenti:** non in uso
- **Usi presenti:** lavori in corso

Edifici di impianto storico

- **Edifici di matrice rurale:** fienili, stalle, manufatti di rimessaggio, ecc.



FOTO n° 31942 (edificio 33123)



FOTO n° 31943 (edificio 33123)



FOTO n° 31944 (edificio 33123)



FOTO n° 31945 (edificio 33123)



Edifici associati alla Scheda:

ID 39669





Informazioni sulla Scheda

Informazioni sulla Scheda

- **Data rilevazione** 12/09/2019
- **Località** SAN MACARIO IN MONTE
- **Denominazione** Pieve di San Macario

Informazioni sull'Edificio 39669

- **Usò prevalente:** residenziale
- **Usi presenti:** residenziale permanente
- **Numero alloggi:** 1

Edifici di impianto storico

- **Edifici con tipologie edilizie di base:** edifici con preminenza dei caratteri "in linea"

Rilievi fotografici



FOTO n° 30505 (edificio 39669)



FOTO n° 30509 (edificio 39669)



FOTO n° 30659 (edificio 39669)



FOTO n° 31946 (edificio 39669)



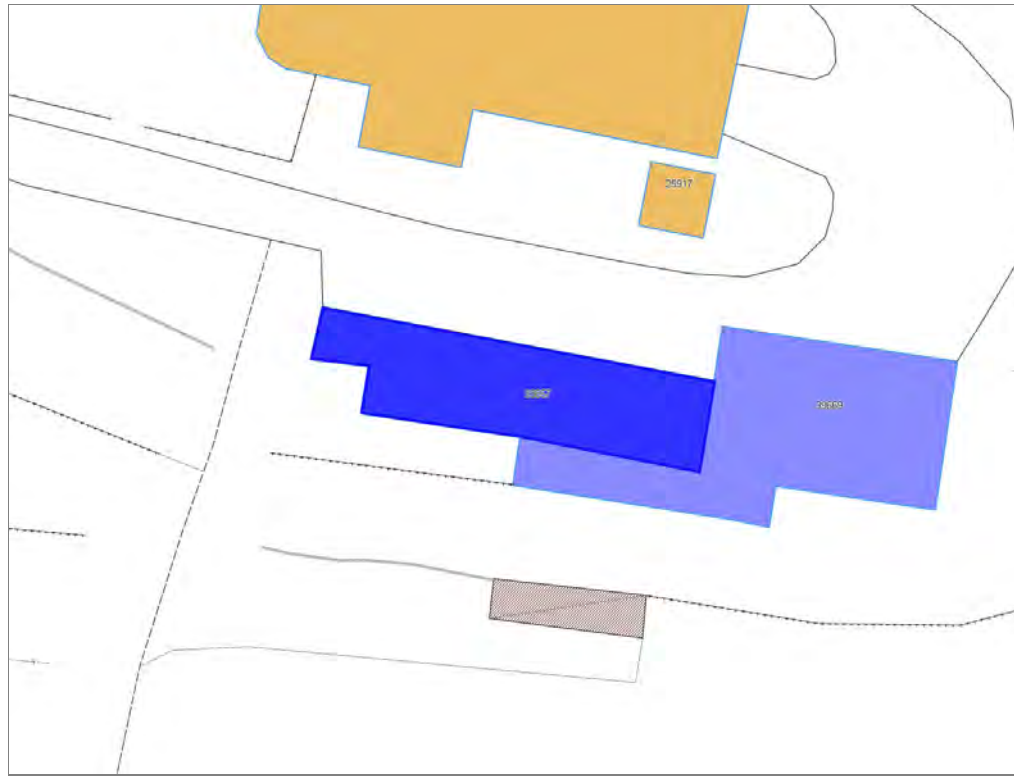
FOTO n° 31947 (edificio 39669)



FOTO n° 31948 (edificio 39669)



Edifici associati alla Scheda:
ID 33657





Informazioni sulla Scheda

Informazioni sulla Scheda

- **Data rilevazione** 12/09/2019
- **Località** SAN MACARIO IN MONTE
- **Denominazione** Pieve di San Macario

Informazioni sull'Edificio 33657

- **Usò prevalente:** residenziale
- **Usi presenti:** residenziale permanente
- **Numero alloggi:** 2

Edifici di impianto storico

- **Edifici con tipologie edilizie di base:** edifici con preminenza dei caratteri "in schiera"

Rilievi fotografici



FOTO n° 30660 (edificio 33657)



FOTO n° 30661 (edificio 33657)



FOTO n° 30662 (edificio 33657)

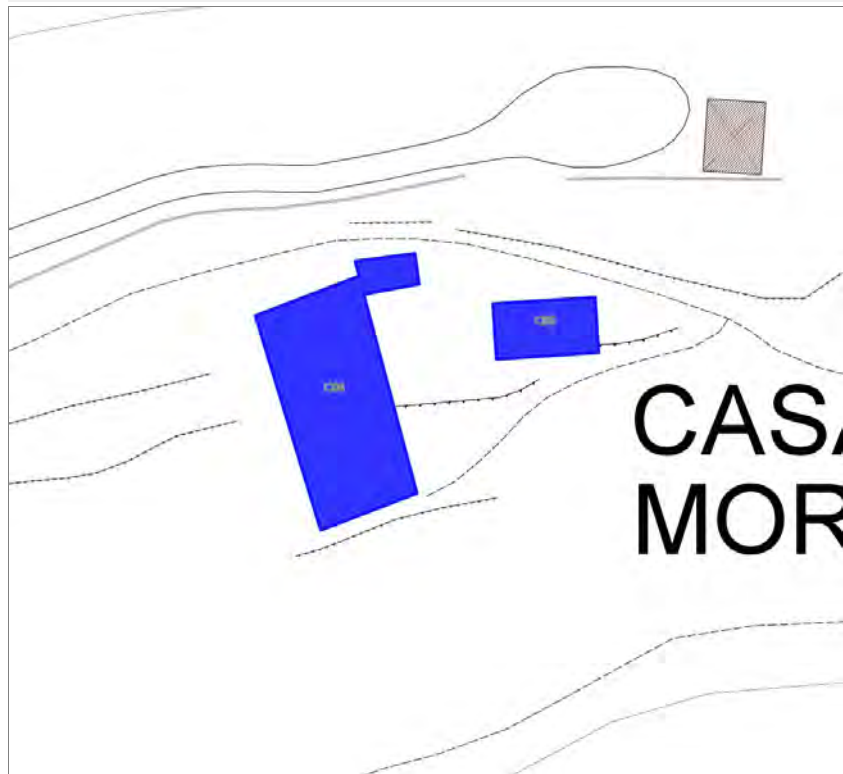


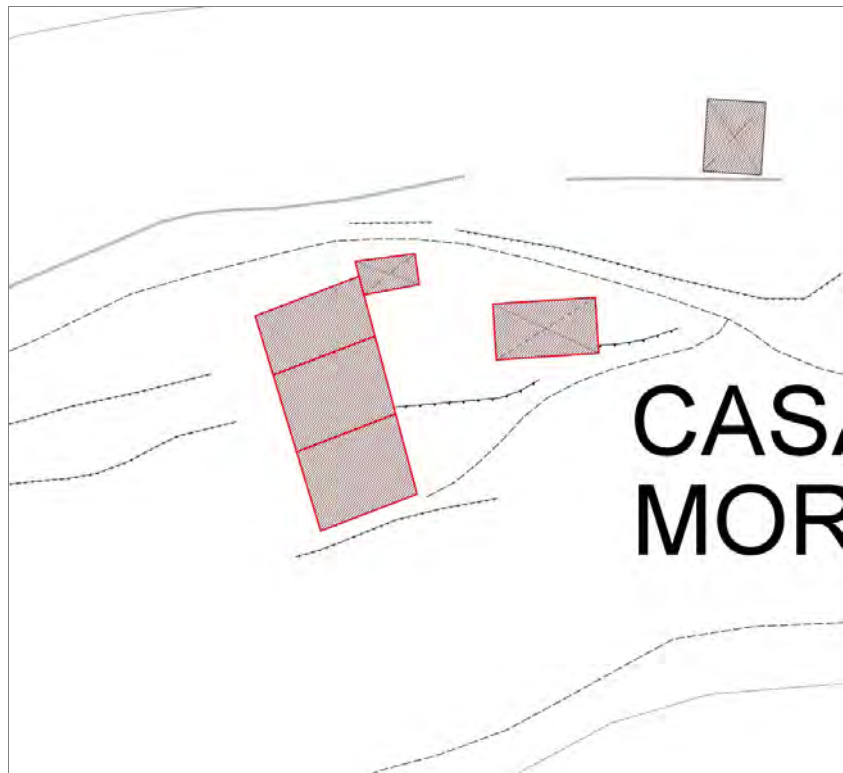
FOTO n° 30663 (edificio 33657)



Edifici associati alla Scheda:

ID 1285 | ID 1286 |





Informazioni sulla Scheda

Informazioni sulla Scheda

- **Data rilevazione** 12/09/2019
- **Località** SAN MACARIO IN MONTE
- **Denominazione** CASA MORETTI

Informazioni sull'Edificio 1285

- **Usi prevalenti:** accessorio
- **Usi presenti:** accessorio

Manufatti e altri edifici

- **Accessori:** forni

Informazioni sull'Edificio 1286

- **Usi prevalenti:** residenziale
- **Usi presenti:** residenziale permanente
- **Numero alloggi:** 1

Edifici di impianto storico

- **Edifici di matrice rurale:** casa colonica isolata

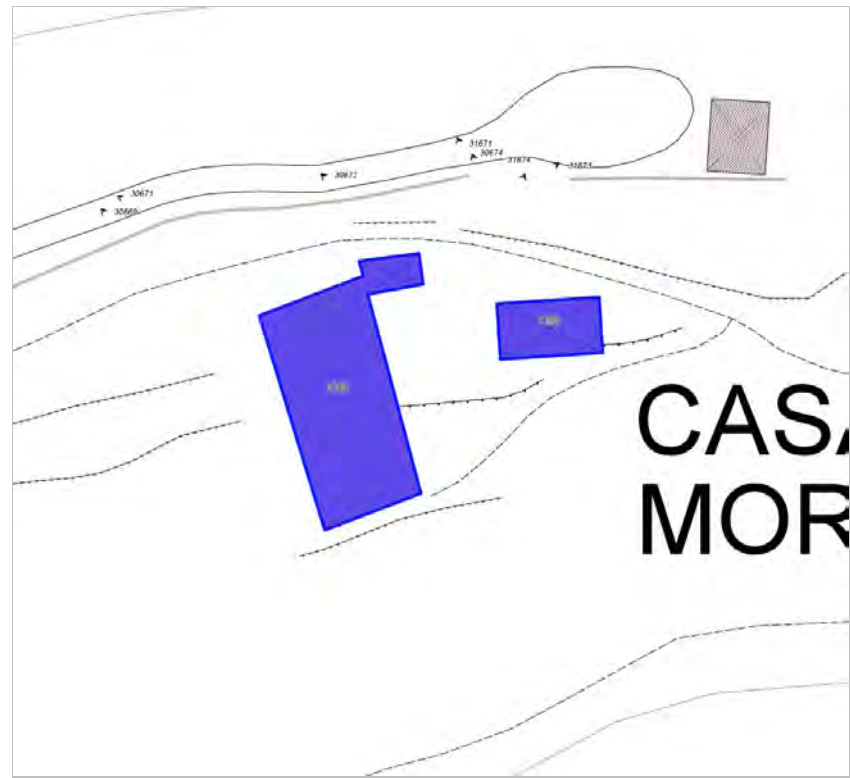


FOTO n° 30672 (edificio 1285)



FOTO n° 30674 (edificio 1285)



FOTO n° 31671 (edificio 1285)



FOTO n° 30667 (edificio 1286)



FOTO n° 30669 (edificio 1286)



FOTO n° 30671 (edificio 1286)



FOTO n° 31673 (edificio 1286)

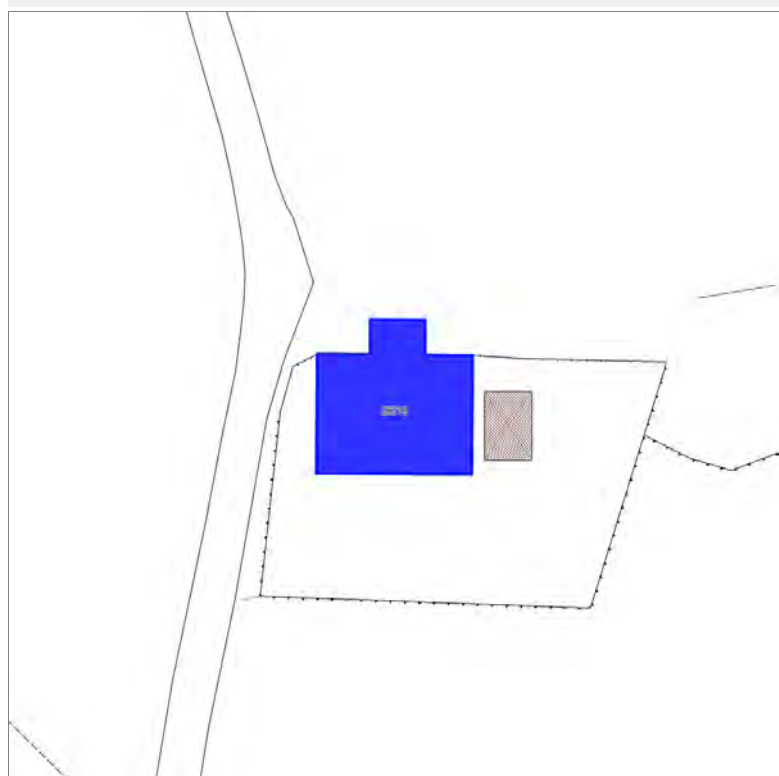


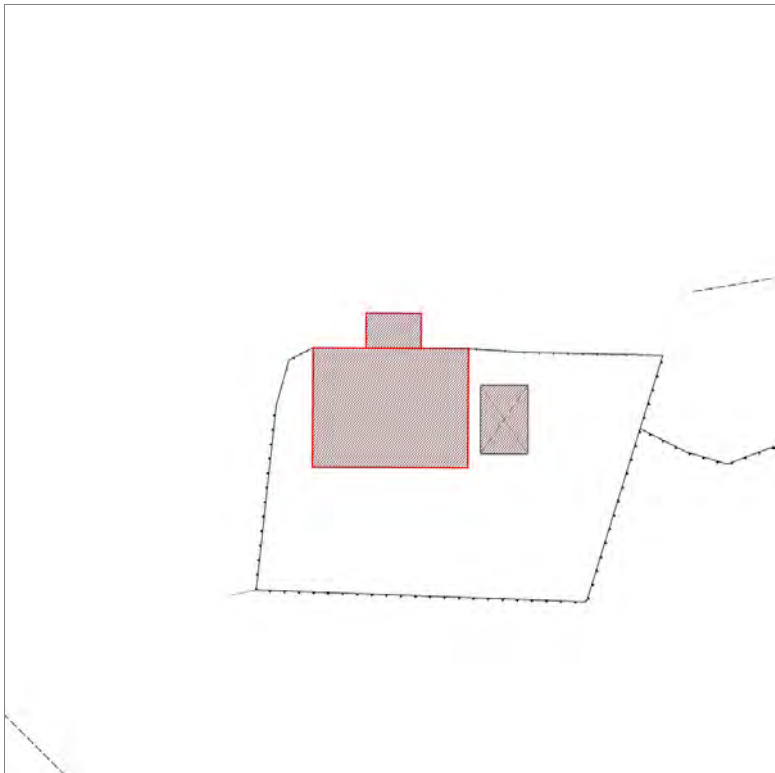
FOTO n° 31674 (edificio 1286)



Edifici associati alla Scheda:

ID 28219





Informazioni sulla Scheda

Informazioni sulla Scheda

- **Data rilevazione** 12/09/2019
- **Località** SAN MACARIO IN MONTE
- **Denominazione** Al Pardini

Informazioni sull'Edificio 28219

- **Usò prevalente:** residenziale
- **Usi presenti:** residenziale permanente
- **Numero alloggi:** 1

Edifici di impianto storico

- **Edifici con tipologie edilizie di base:** edifici con preminenza dei caratteri "in linea"



FOTO n° 30779 (edificio 28219)



FOTO n° 30782 (edificio 28219)



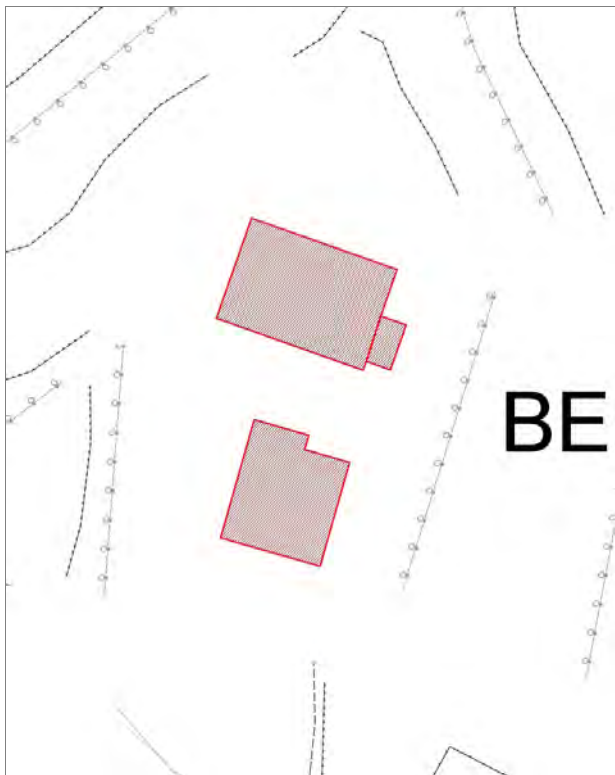
FOTO n° 30784 (edificio 28219)



Edifici associati alla Scheda:

ID 5230 | ID 13570





Informazioni sulla Scheda

Informazioni sulla Scheda

- **Data rilevazione** 12/09/2019
- **Località** VECOLI
- **Denominazione** Bernardo

Informazioni sull'Edificio 5230

- **Usò prevalente:** non rilevabile

Informazioni sull'Edificio 13570

- **Usò prevalente:** non rilevabile

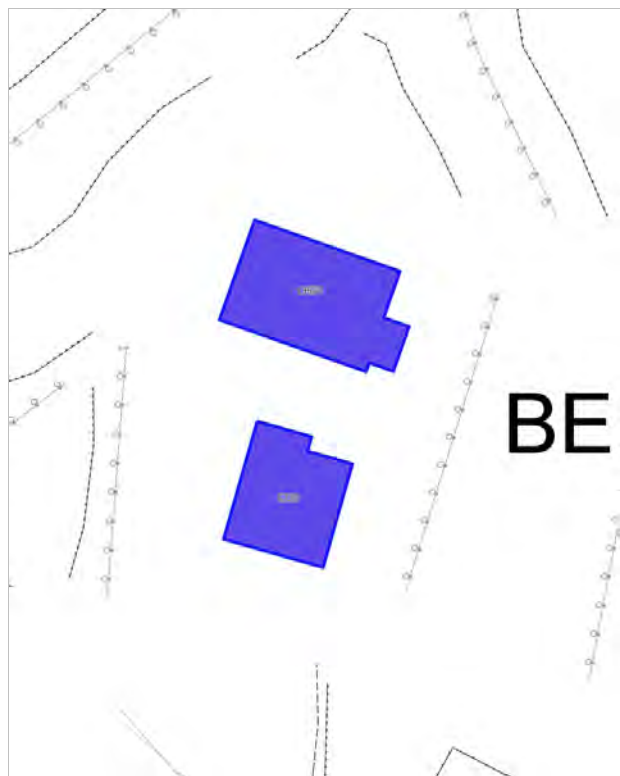


FOTO n° 32288 (scheda)



Edifici associati alla Scheda:

ID 17831





Informazioni sulla Scheda

Informazioni sulla Scheda

- **Data rilevazione** 12/09/2019
- **Località** VECOLI
- **Denominazione** Alla Costa

Informazioni sull'Edificio 17831


- **Usò prevalente:** residenziale
- **Usi presenti:** residenziale permanente
- **Numero alloggi:** 1

Edifici di impianto storico

- **Edifici di matrice rurale:** casa colonica isolata



FOTO n° 32215 (edificio 17831)



Edifici associati alla Scheda:

ID 14566 ID 16642 ID 42474





Informazioni sulla Scheda

Informazioni sulla Scheda

- **Data rilevazione** 12/09/2019
- **Località** SAN MACARIO IN MONTE
- **Denominazione** AL BULLERA

Informazioni sull'Edificio 14566

- **Usi prevalente:** residenziale
- **Usi presenti:** residenziale saltuario
- **Numero alloggi:** 1

Edifici di impianto storico

- **Edifici di matrice rurale:** fienili, stalle, manufatti di rimessaggio, ecc.

Informazioni sull'Edificio 16642

- **Usi prevalente:** residenziale
- **Usi presenti:** residenziale saltuario
- **Numero alloggi:** 1

Edifici di impianto storico

- **Edifici di matrice rurale:** casa colonica isolata

Informazioni sull'Edificio 42474

- **Usi prevalente:** accessorio
- **Usi presenti:** accessorio

Manufatti e altri edifici

- **Accessori:** forni

Rilievi fotografici



FOTO n° 30816 (edificio 14566)



FOTO n° 30810 (edificio 16642)



FOTO n° 30811 (edificio 16642)



FOTO n° 30818 (edificio 16642)



FOTO n° 30820 (edificio 16642)



FOTO n° 30813 (edificio 42474)



Report Scheda Edifici sparsi Al Pardini N°1466

Edifici associati alla Scheda:

ID 2227 | ID 3894 | ID 7422 | ID 25328 | ID 25329 | ID 25330 | ID 25331 | ID 27692





Informazioni sulla Scheda

Informazioni sulla Scheda

- **Data rilevazione** 12/09/2019
- **Località** SAN MACARIO IN MONTE
- **Denominazione** Al Pardini

Informazioni sull'Edificio 2227

Informazioni sull'Edificio 3894

- **Usi prevalente:** non rilevabile
- **Usi presenti:** non rilevabile

Edifici di impianto storico

- **Edifici di matrice rurale:** casa colonica isolata

Informazioni sull'Edificio 7422

- **Usi prevalente:** residenziale
- **Usi presenti:** residenziale permanente
- **Numero alloggi:** 1

Edifici di impianto storico

- **Edifici di matrice rurale:** casa colonica isolata

Informazioni sull'Edificio 25328

- **Usi prevalente:** accessorio
- **Usi presenti:** accessorio

Manufatti e altri edifici

- **Accessori:** forni

Informazioni sull'Edificio 25329

- **Usi prevalente:** accessorio
- **Usi presenti:** accessorio

Manufatti e altri edifici

- **Accessori:** altro

Informazioni sull'Edificio 25330

- **Usi prevalente:** accessorio
- **Usi presenti:** accessorio

Manufatti e altri edifici

- **Accessori:** ripostigli, rimessaggi, box

Informazioni sull'Edificio 25331

- **Usi prevalente:** residenziale
- **Usi presenti:** residenziale permanente
- **Numero alloggi:** 3

Edifici di impianto storico

- **Edifici di matrice rurale:** casa padronale

Informazioni sull'Edificio 27692

- **Usò prevalente:** residenziale
- **Usi presenti:** residenziale permanente
- **Numero alloggi:** 1

Edifici di impianto storico

- **Edifici di matrice rurale:** casa colonica isolata

Rilievi fotografici



FOTO n° 31908 (edificio 7422)



FOTO n° 31909 (edificio 7422)



FOTO n° 30789 (edificio 25328)



FOTO n° 30800 (edificio 25329)



FOTO n° 30802 (edificio 25330)



FOTO n° 30787 (edificio 25331)



FOTO n° 30792 (edificio 25331)



FOTO n° 30794 (edificio 25331)



FOTO n° 30804 (edificio 25331)



FOTO n° 30806 (edificio 25331)



FOTO n° 31910 (edificio 25331)



FOTO n° 31912 (edificio 25331)



FOTO n° 30797 (edificio 27692)



Edifici associati alla Scheda:

ID 9363 | ID 9364 | ID 24471 | ID 25576 | ID 25577 | ID 25860





Informazioni sulla Scheda

Informazioni sulla Scheda

- Data rilevazione 12/09/2019
- Località SAN MACARIO IN MONTE
- Denominazione Al Pardini

Informazioni sull'Edificio 9363

- **Usi prevalente:** accessorio
- **Usi presenti:** accessorio

Manufatti e altri edifici

- **Accessori:** ripostigli, rimessaggi, box

Informazioni sull'Edificio 9364

- **Usi prevalente:** accessorio
- **Usi presenti:** accessorio

Edifici di impianto storico

- **Edifici di matrice rurale:** fienili, stalle, manufatti di rimessaggio, ecc.

Informazioni sull'Edificio 24471

- **Usi prevalente:** residenziale
- **Usi presenti:** residenziale permanente
- **Numero alloggi:** 1

Edifici di impianto storico

- **Edifici di matrice rurale:** casa colonica isolata

Informazioni sull'Edificio 25576

- **Usi prevalente:** residenziale
- **Usi presenti:** residenziale permanente
- **Numero alloggi:** 1

Edifici di impianto storico

- **Edifici di matrice rurale:** fienili, stalle, manufatti di rimessaggio, ecc.

Informazioni sull'Edificio 25577

- **Usi prevalente:** residenziale
- **Usi presenti:** residenziale permanente
- **Numero alloggi:** 1

Edifici di impianto storico

- **Edifici di matrice rurale:** casa colonica isolata

Informazioni sull'Edificio 25860

- **Usi prevalente:** residenziale
- **Usi presenti:** residenziale permanente
- **Numero alloggi:** 1

Edifici di impianto storico

- **Edifici di matrice rurale:** casa colonica isolata



FOTO n° 31906 (edificio 9363)



FOTO n° 31901 (edificio 9364)



FOTO n° 31907 (edificio 9364)



FOTO n° 31902 (edificio 24471)



FOTO n° 31905 (edificio 25576)



FOTO n° 31904 (edificio 25577)

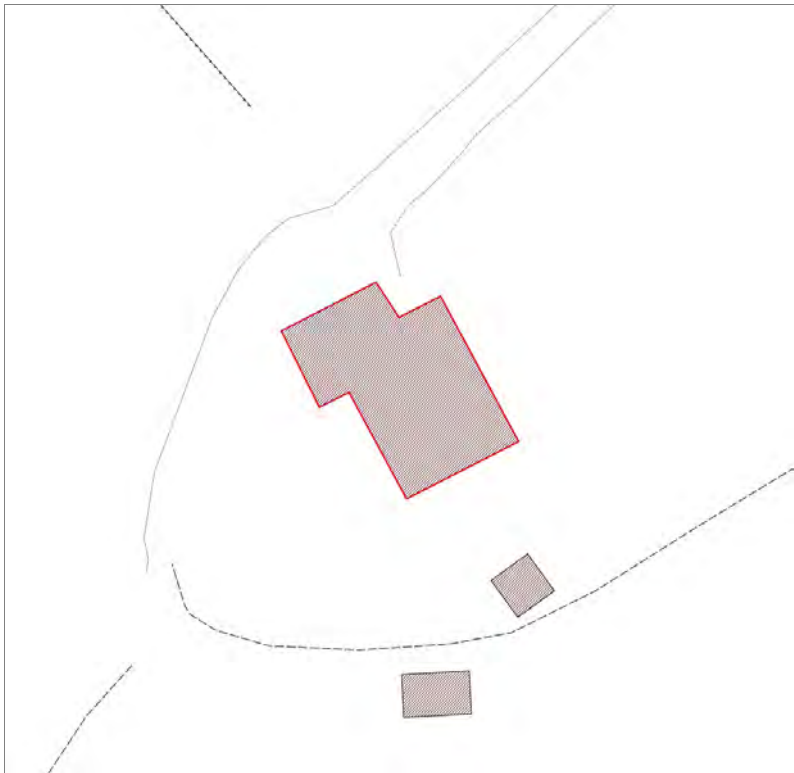


FOTO n° 31903 (edificio 25860)



Edifici associati alla Scheda:
ID 16596





Informazioni sulla Scheda

Informazioni sulla Scheda

- **Data rilevazione** 12/09/2019
- **Non rilevabile:** Inaccessibile
- **Località** PIAZZANO
- **Denominazione** Alla Capanna

Informazioni sull'Edificio 16596

- **Usò prevalente:** non rilevabile

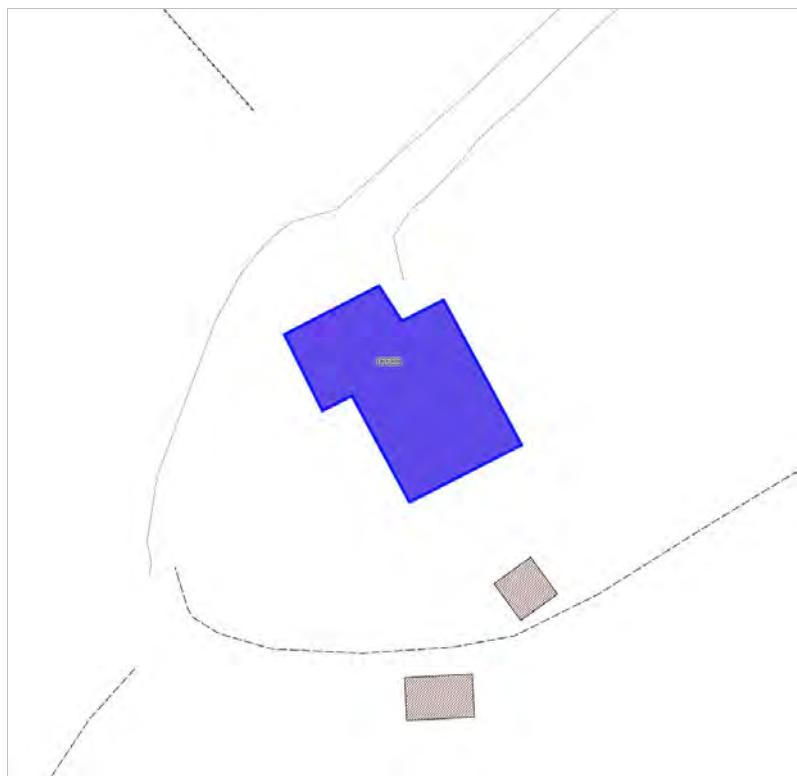

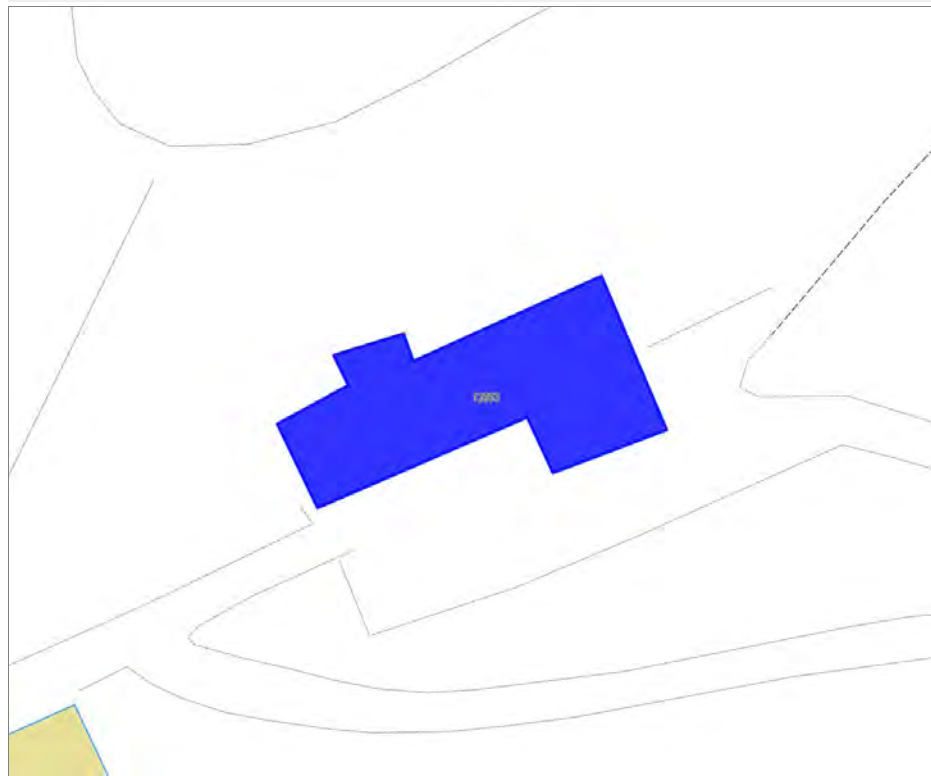


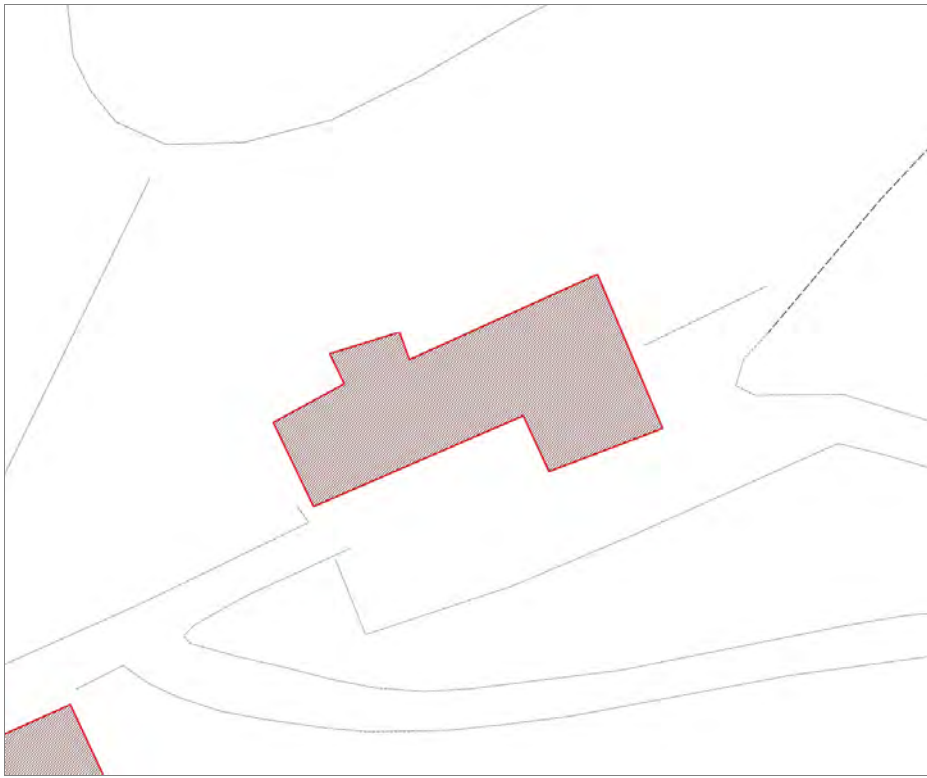
FOTO n° 32289 (scheda)



Edifici associati alla Scheda:

ID 12663





Informazioni sulla Scheda

Informazioni sulla Scheda

- **Data rilevazione** 12/09/2019
- **Località** PIAZZANO
- **Denominazione** V. Bastini

Informazioni sull'Edificio 12663

- **Usò prevalente:** residenziale
- **Usi presenti:** residenziale permanente
- **Numero alloggi:** 1

Edifici di impianto storico

- **Edifici di matrice rurale:** casa colonica isolata



FOTO n° 31819 (edificio 12663)



FOTO n° 31820 (edificio 12663)



FOTO n° 31821 (edificio 12663)



FOTO n° 31822 (edificio 12663)



FOTO n° 32290 (edificio 12663)



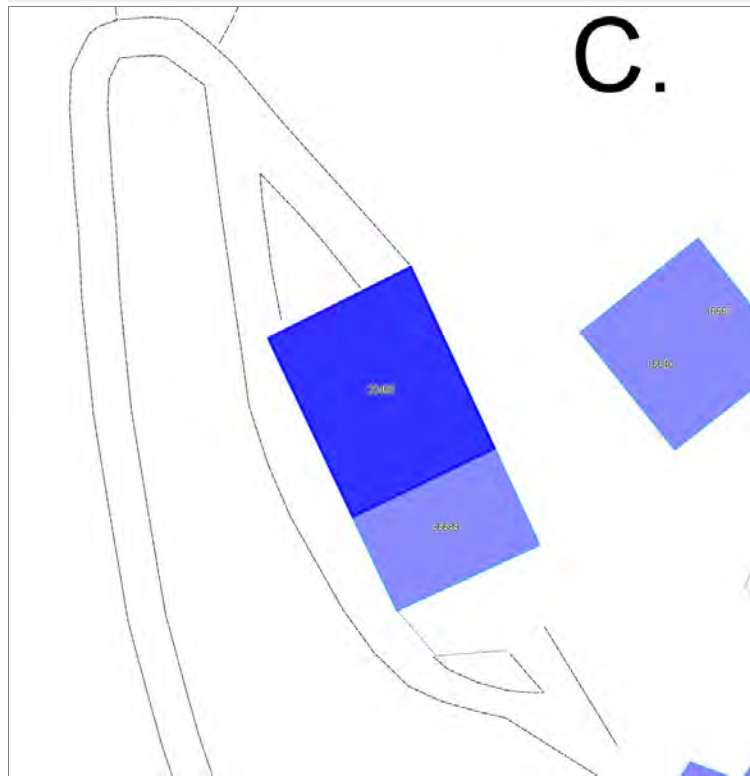
FOTO n° 32291 (edificio 12663)

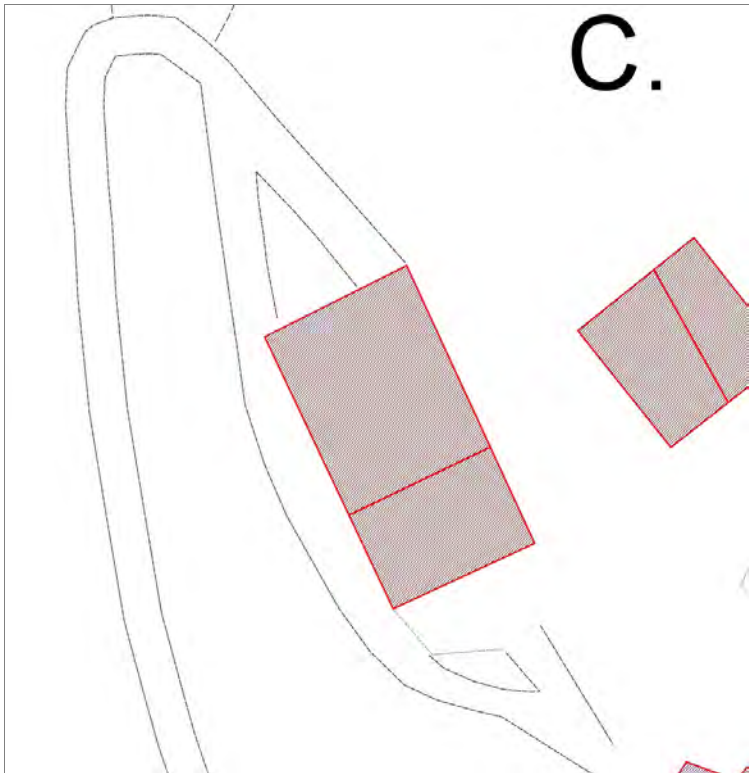


FOTO n° 32292 (edificio 12663)



Edifici associati alla Scheda:
ID 20486





Informazioni sulla Scheda

Informazioni sulla Scheda

- **Data rilevazione** 12/09/2019
- **Località** PIAZZANO
- **Denominazione** C.Santini

Informazioni sull'Edificio 20486

- **Usò prevalente:** residenziale
- **Usi presenti:** residenziale permanente
- **Numero alloggi:** 2

Edifici di impianto storico

- **Edifici di matrice rurale:** casa colonica isolata

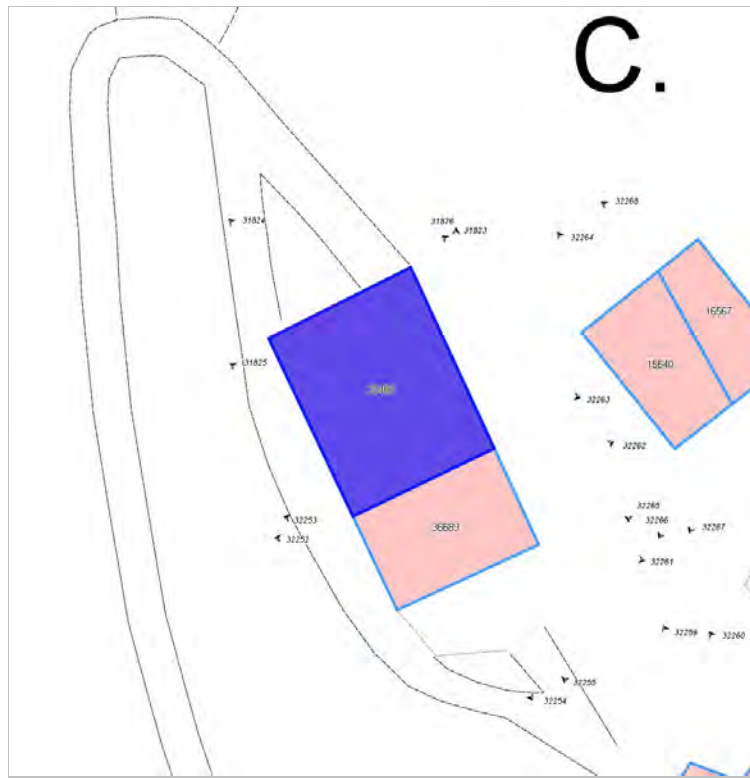


FOTO n° 31823 (edificio 20486)



FOTO n° 31824 (edificio 20486)



FOTO n° 31825 (edificio 20486)



FOTO n° 32263 (edificio 20486)



Edifici associati alla Scheda:

ID 25914 ID 36689





Informazioni sulla Scheda

Informazioni sulla Scheda

- **Data rilevazione** 12/09/2019
- **Località** PIAZZANO
- **Denominazione** C.Santini

Informazioni sull'Edificio 25914

- **Usi prevalenti:** accessorio
- **Usi presenti:** accessorio

Edifici di impianto storico

- **Edifici di matrice rurale:** fienili, stalle, manufatti di rimessaggio, ecc.

Informazioni sull'Edificio 36689

- **Usi prevalenti:** residenziale
- **Usi presenti:** residenziale permanente
- **Numero alloggi:** 1

Edifici di impianto storico

- **Edifici di matrice rurale:** casa padronale

Rilievi fotografici



FOTO n° 32256 (edificio 25914)



FOTO n° 32257 (edificio 25914)



FOTO n° 32258 (edificio 25914)



FOTO n° 32259 (edificio 25914)



FOTO n° 32260 (edificio 25914)



FOTO n° 32252 (edificio 36689)



FOTO n° 32253 (edificio 36689)




FOTO n° 32254 (edificio 36689)



FOTO n° 32261 (edificio 36689)



FOTO n° 32262 (edificio 36689)

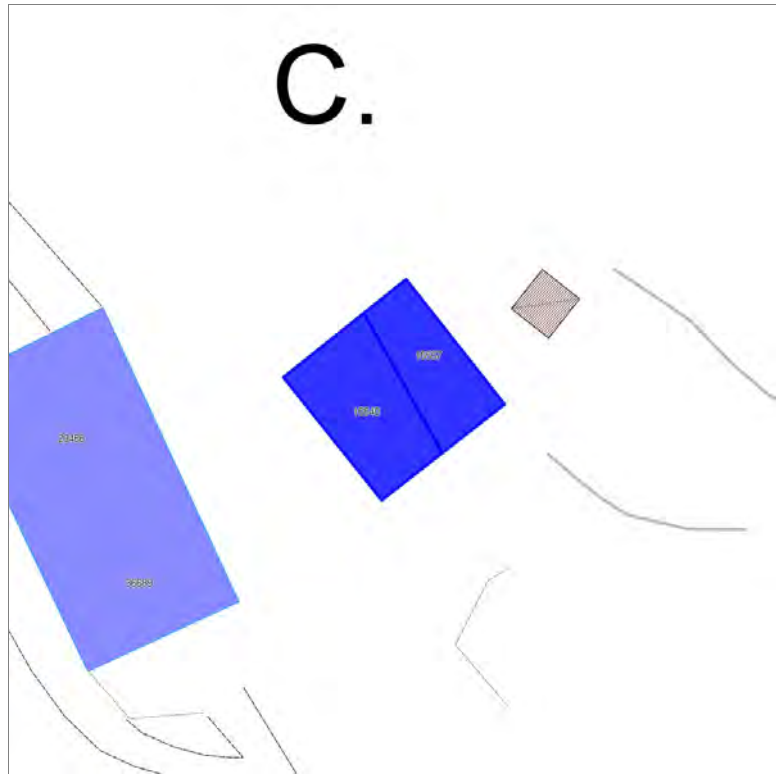


Edifici associati alla Scheda:

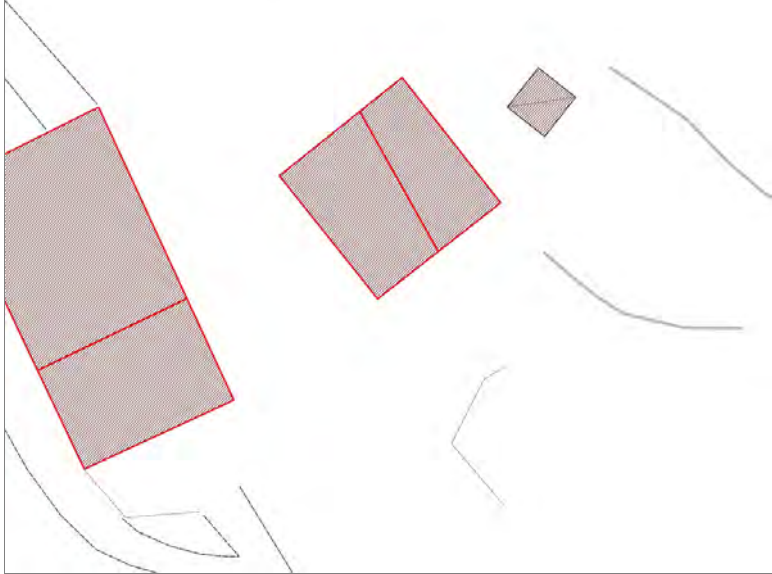
ID 15640 ID 16567



C.



C.



Informazioni sulla Scheda

Informazioni sulla Scheda

- **Data rilevazione** 12/09/2019
- **Località** PIAZZANO
- **Denominazione** C.Santini

Informazioni sull'Edificio 15640

- **Usi prevalenti:** accessorio
- **Usi presenti:** accessorio

Edifici di impianto storico

- **Edifici di matrice rurale:** fienili, stalle, manufatti di rimessaggio, ecc.

Informazioni sull'Edificio 16567

- **Usi prevalenti:** accessorio
- **Usi presenti:** accessorio

Edifici di impianto storico

- **Edifici di matrice rurale:** fienili, stalle, manufatti di rimessaggio, ecc.

C.

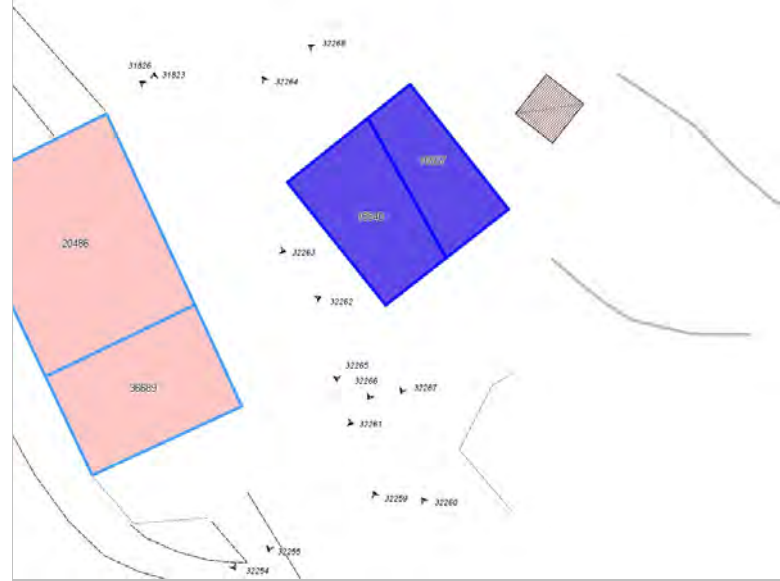


FOTO n° 31826 (edificio 15640)



FOTO n° 32255 (edificio 15640)



FOTO n° 32264 (edificio 15640)



FOTO n° 32265 (edificio 15640)



FOTO n° 32266 (edificio 15640)



FOTO n° 32267 (edificio 16567)



FOTO n° 32268 (edificio 16567)



Report Scheda Edifici sparsi Perna N°1473

Edifici associati alla Scheda:

ID 12609

Edificati Minori associati alla Scheda:

ID 2659





Informazioni sulla Scheda

Informazioni sulla Scheda

- Data rilevazione 12/09/2019
- Località PIAZZANO
- Denominazione Perna

Informazioni sull'Edificio 12609

- **Usò prevalente:** residenziale
- **Usi presenti:** residenziale permanente
- **Numero alloggi:** 1

Edifici di impianto storico

- **Edifici di matrice rurale:** casa colonica isolata

Informazioni sull'Edificato Minore 2659

Tipo
garage, box auto



FOTO n° 32297 (edificio 12609)



FOTO n° 32278 (edificio minore 2659)

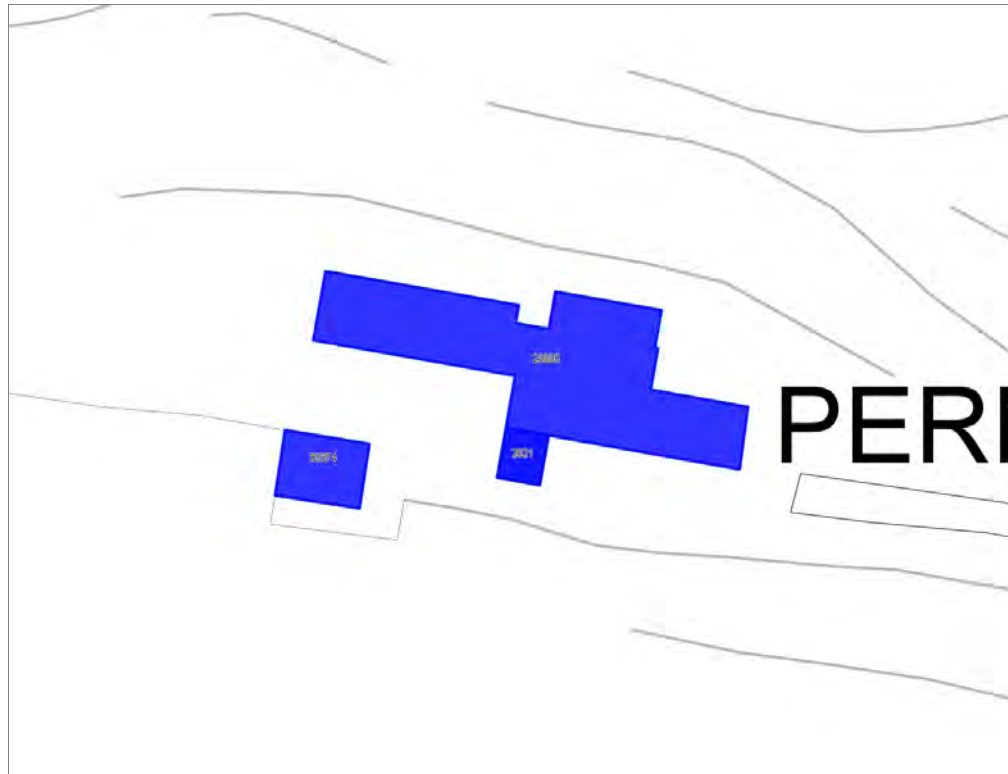


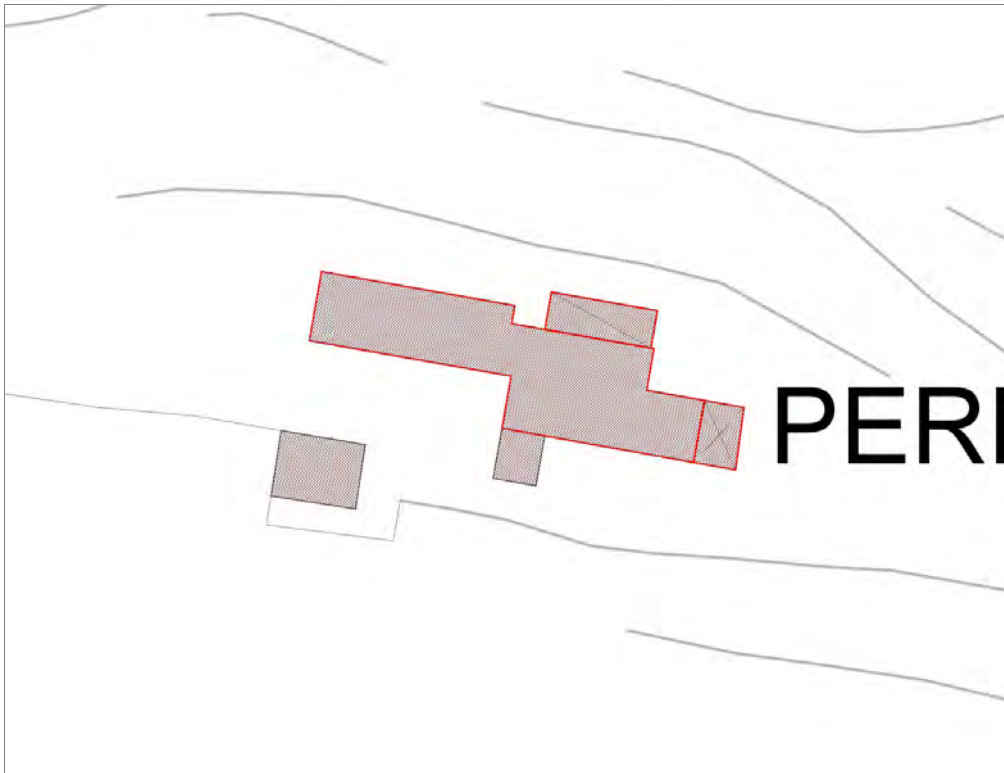
Edifici associati alla Scheda:

ID 29995 ID 30374

Edificati Minori associati alla Scheda:

ID 2621





Informazioni sulla Scheda

Informazioni sulla Scheda

- Data rilevazione 12/09/2019
- Località PIAZZANO
- Denominazione Perna

Informazioni sull'Edificio 29995

- **Usò prevalente:** residenziale
- **Usi presenti:** accessorio; residenziale permanente
- **Numero alloggi:** 1

Edifici di impianto storico

- **Edifici di matrice rurale:** casa colonica isolata

Informazioni sull'Edificio 30374

- **Usò prevalente:** accessorio
- **Usi presenti:** accessorio

Manufatti e altri edifici

- **Accessori:** ripostigli, rimessaggi, box

Informazioni sull'Edificato Minore 2621

Tipo
tettoia

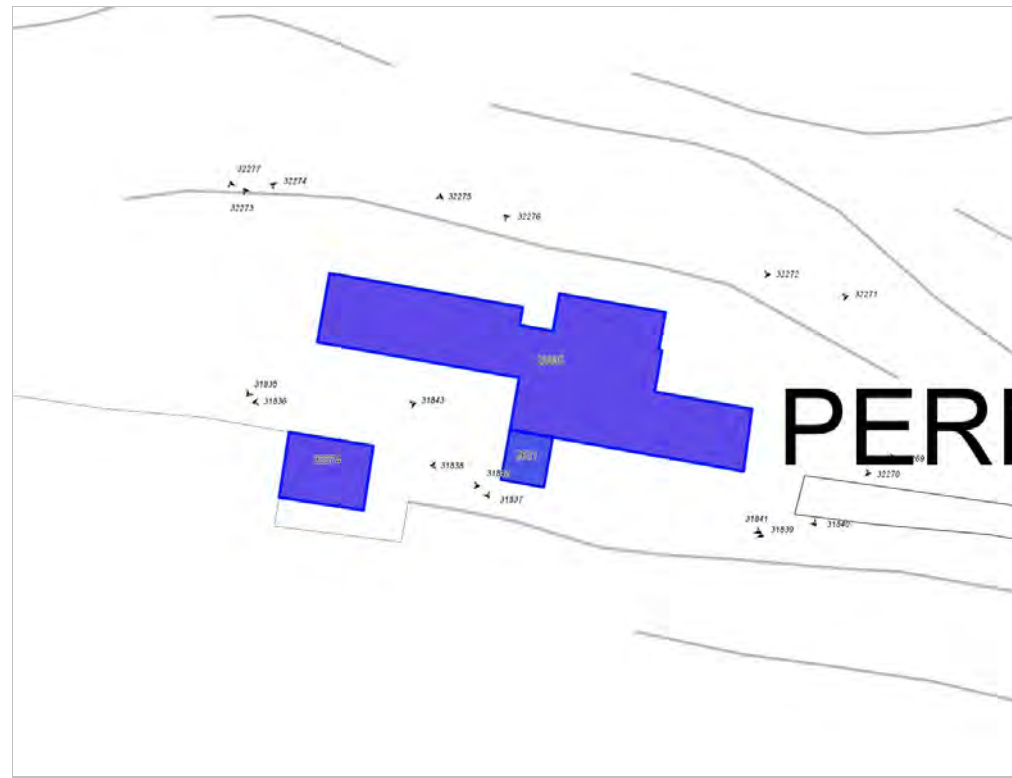


FOTO n° 31835 (edificio 29995)



FOTO n° 31836 (edificio 29995)



FOTO n° 31837 (edificio 29995)



FOTO n° 31838 (edificio 29995)



FOTO n° 31839 (edificio 29995)



FOTO n° 31840 (edificio 29995)



FOTO n° 32269 (edificio 29995)



FOTO n° 32270 (edificio 29995)



FOTO n° 32271 (edificio 29995)



FOTO n° 32272 (edificio 29995)



FOTO n° 32273 (edificio 29995)



FOTO n° 32274 (edificio 29995)



FOTO n° 32275 (edificio 29995)



FOTO n° 32276 (edificio 29995)



FOTO n° 31842 (edificio 30374)



FOTO n° 31843 (edificio 30374)



FOTO n° 32277 (edificio 30374)

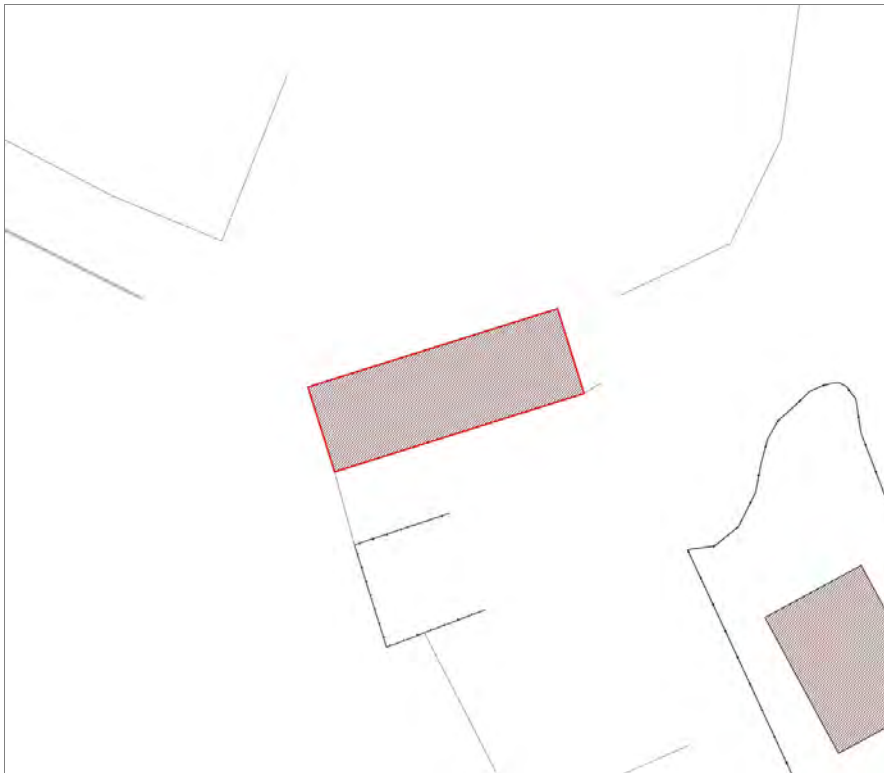


FOTO n° 31841 (edificio minore 2621)



Edifici associati alla Scheda:
ID 16345





Informazioni sulla Scheda

Informazioni sulla Scheda

- **Data rilevazione** 12/09/2019
- **Località** PIAZZANO
- **Denominazione** Chele

Informazioni sull'Edificio 16345

- **Usò prevalente:** non in uso
- **Usi presenti:** dismesso

Edifici di impianto storico

- **Altri edifici:** rudere



FOTO n° 31827 (edificio 16345)



FOTO n° 32280 (edificio 16345)



FOTO n° 32281 (edificio 16345)



FOTO n° 32282 (edificio 16345)



Edifici associati alla Scheda:
ID 19206





Informazioni sulla Scheda

Informazioni sulla Scheda

- **Data rilevazione** 12/09/2019
- **Località** PIAZZANO
- **Denominazione** Chele

Informazioni sull'Edificio 19206

- **Usò prevalente:** residenziale
- **Usi presenti:** residenziale permanente
- **Numero alloggi:** 1

Edifici di impianto storico

- **Edifici di matrice rurale:** casa colonica isolata



FOTO n° 31829 (edificio 19206)



FOTO n° 32285 (edificio 19206)



FOTO n° 32286 (edificio 19206)



FOTO n° 32287 (edificio 19206)

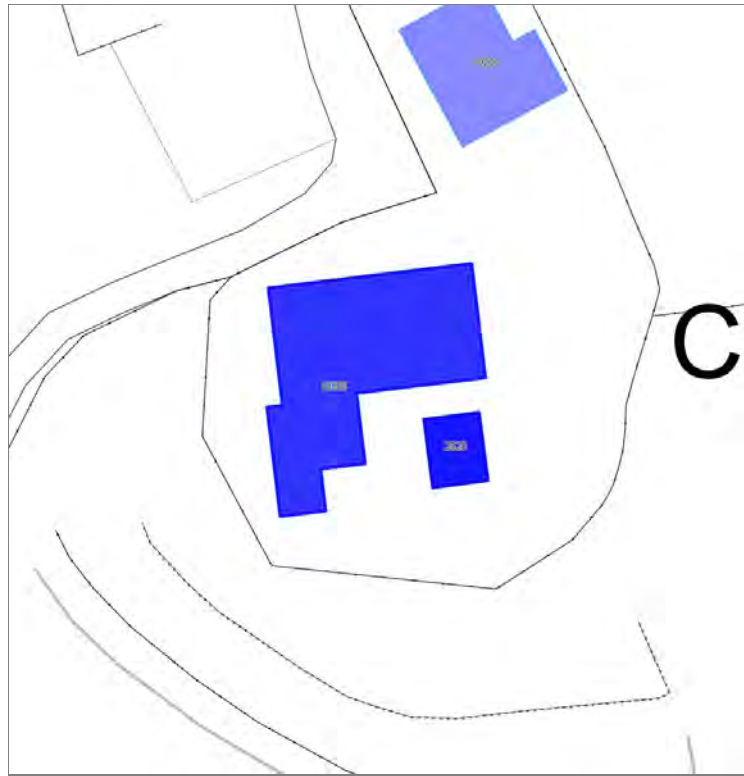


Edifici associati alla Scheda:

ID 19205

Edificati Minori associati alla Scheda:

ID 2620





Informazioni sulla Scheda

Informazioni sulla Scheda

- **Data rilevazione** 12/09/2019
- **Località** PIAZZANO
- **Denominazione** Chele

Informazioni sull'Edificio 19205

- **Usi prevalenti:** residenziale
- **Usi presenti:** residenziale permanente
- **Numero alloggi:** 1

Edifici di impianto storico

- **Edifici di matrice rurale:** casa padronale

Informazioni sull'Edificato Minore 2620

Tipo
tettoia



FOTO n° 31828 (edificio 19205)



FOTO n° 31831 (edificio 19205)



FOTO n° 31832 (edificio 19205)



FOTO n° 31833 (edificio 19205)



FOTO n° 31834 (edificio 19205)



FOTO n° 32283 (edificio 19205)



FOTO n° 32284 (edificio 19205)

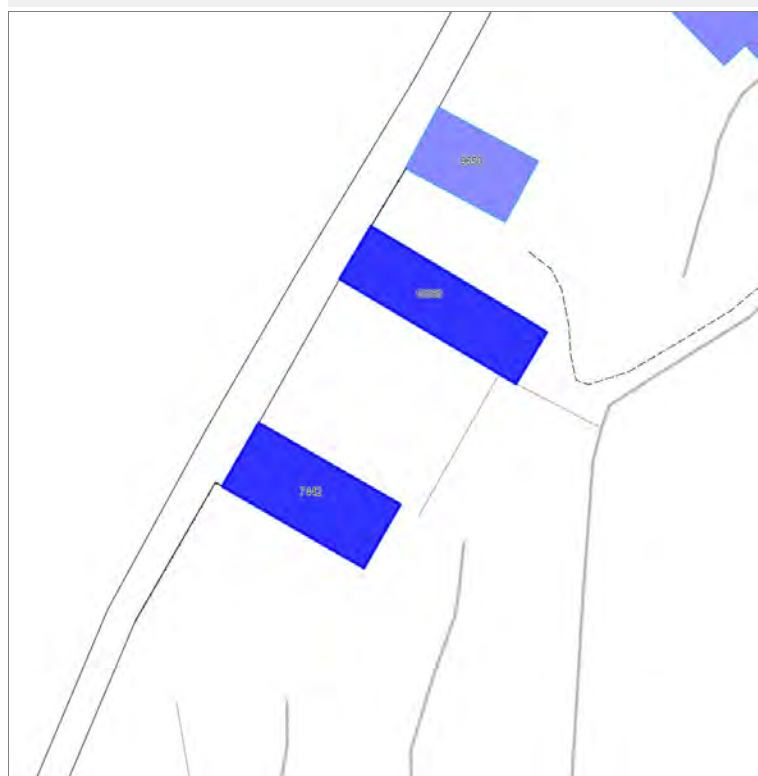


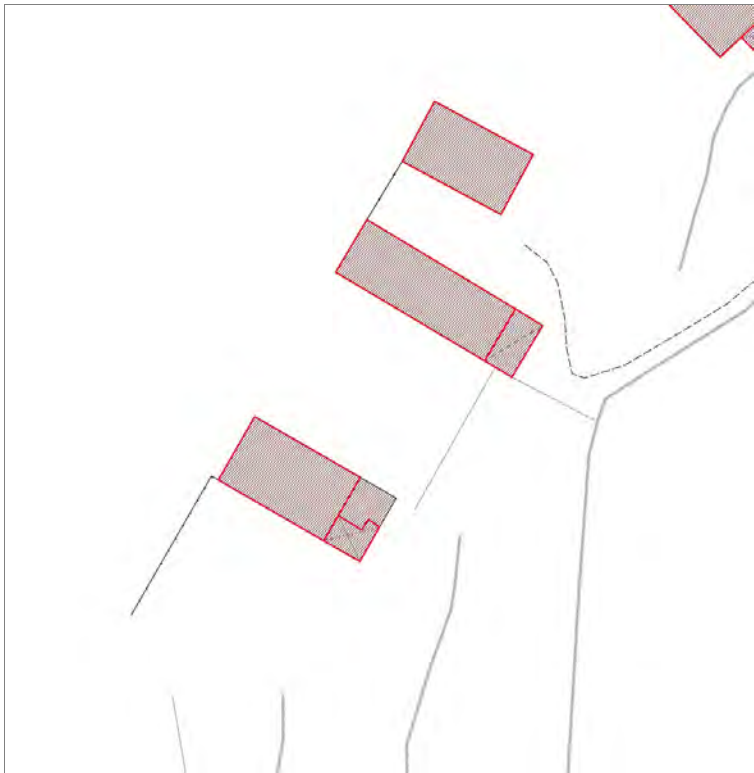
FOTO n° 31830 (edificato minore 2620)



Edifici associati alla Scheda:

ID 7442 | ID 10969





Informazioni sulla Scheda

Informazioni sulla Scheda

- **Data rilevazione** 12/09/2019
- **Località** CASTAGNORI
- **Denominazione** AL COLLE

Informazioni sull'Edificio 7442

- **Usi prevalenti:** accessorio
- **Usi presenti:** accessorio

Edifici di impianto storico

- **Edifici di matrice rurale:** fienili, stalle, manufatti di rimessaggio, ecc.

Informazioni sull'Edificio 10969

- **Usi prevalenti:** residenziale
- **Usi presenti:** residenziale permanente
- **Numero alloggi:** 1

Edifici di impianto storico

- **Edifici di matrice rurale:** casa colonica isolata

Rilievi fotografici



FOTO n° 29900 (edificio 7442)



FOTO n° 29901 (edificio 7442)



FOTO n° 32226 (edificio 7442)



FOTO n° 32227 (edificio 7442)



FOTO n° 32228 (edificio 7442)



FOTO n° 29899 (edificio 10969)



FOTO n° 32229 (edificio 10969)



FOTO n° 32230 (edificio 10969)



FOTO n° 32231 (edificio 10969)



FOTO n° 32232 (edificio 10969)



FOTO n° 32233 (edificio 10969)



FOTO n° 32234 (edificio 10969)



FOTO n° 32235 (edificio 10969)



Edifici associati alla Scheda:

ID 9650 | ID 9651 |





Informazioni sulla Scheda

Informazioni sulla Scheda

- **Data rilevazione** 12/09/2019
- **Località** CASTAGNORI
- **Denominazione** AL COLLE

Informazioni sull'Edificio 9650

- **Usi prevalente:** residenziale
- **Usi presenti:** residenziale saltuario
- **Numero alloggi:** 1

Edifici di impianto storico

- **Edifici di matrice rurale:** casa colonica isolata

Informazioni sull'Edificio 9651

- **Usi prevalente:** accessorio
- **Usi presenti:** accessorio

Edifici di impianto storico

- **Edifici di matrice rurale:** fienili, stalle, manufatti di rimessaggio, ecc.



FOTO n° 32238 (edificio 9650)



FOTO n° 32239 (edificio 9650)



FOTO n° 32240 (edificio 9650)



FOTO n° 32241 (edificio 9650)



FOTO n° 32242 (edificio 9650)



FOTO n° 32243 (edificio 9650)




FOTO n° 32244 (edificio 9650)



FOTO n° 32236 (edificio 9651)



FOTO n° 32237 (edificio 9651)



Edifici associati alla Scheda:

ID 40588





Informazioni sulla Scheda

Informazioni sulla Scheda

- **Data rilevazione** 12/09/2019
- **Località** PIEVE SANTO STEFANO
- **Denominazione** SELVA

Informazioni sull'Edificio 40588

- **Usi prevalenti:** turistico-ricettivo
- **Usi presenti:** residenza turistico alberghiera

Edifici di impianto storico

- **Edifici di matrice rurale:** fienili, stalle, manufatti di rimessaggio, ecc.



FOTO n° 31175 (edificio 40588)



FOTO n° 29952 (edificio 40588)



FOTO n° 31176 (edificio 40588)



Edifici associati alla Scheda:

ID 40587 ID 42498





Informazioni sulla Scheda

Informazioni sulla Scheda

- **Data rilevazione** 12/09/2019
- **Località** PIEVE SANTO STEFANO
- **Denominazione** SELVA

Informazioni sull'Edificio 40587

- **Usi prevalenti:** turistico-ricettivo
- **Usi presenti:** residenza turistico alberghiera

Edifici di impianto storico

- **Edifici di matrice rurale:** casa colonica isolata

Informazioni sull'Edificio 42498

- **Usi prevalenti:** accessorio
- **Usi presenti:** accessorio

Manufatti e altri edifici

- **Accessori:** forni



FOTO n° 29950 (edificio 40587)



FOTO n° 29951 (edificio 40587)



FOTO n° 29954 (edificio 40587)



FOTO n° 29957 (edificio 40587)



FOTO n° 29960 (edificio 40587)



Edifici associati alla Scheda:

ID 20300

Edificati Minori associati alla Scheda:

ID 2583





Informazioni sulla Scheda

Informazioni sulla Scheda

- **Data rilevazione** 12/09/2019
- **Località** VECOLI
- **Denominazione** Alla fattoria

Informazioni sull'Edificio 20300

- **Usò prevalente:** residenziale
- **Usi presenti:** residenziale permanente
- **Numero alloggi:** 1

Edifici di impianto storico

- **Edifici di matrice rurale:** casa colonica isolata

Informazioni sull'Edificato Minore 2583

Tipo
loggiato



FOTO n° 31215 (edificio 20300)



FOTO n° 31217 (edificio 20300)



FOTO n° 31219 (edificio 20300)



FOTO n° 31221 (edificio 20300)



FOTO n° 32357 (edificio 20300)



FOTO n° 32358 (edificio 20300)



FOTO n° 32361 (edificio 20300)



FOTO n° 32363 (edificio 20300)



FOTO n° 31223 (edificato minore 2583)



Edifici associati alla Scheda:

ID 2726





Informazioni sulla Scheda

Informazioni sulla Scheda

- **Data rilevazione** 12/09/2019
- **Località** VECOLI
- **Denominazione** Alla fattoria

Informazioni sull'Edificio 2726

- **Usi prevalenti:** residenziale
- **Usi presenti:** residenziale permanente
- **Numero alloggi:** 1

Edifici di impianto storico

- **Edifici con tipologie edilizie di base:** edilizia con tipologia incerta ottenuta per trasformazioni di edifici più antichi

Rilievi fotografici



FOTO n° 32211 (edificio 2726)

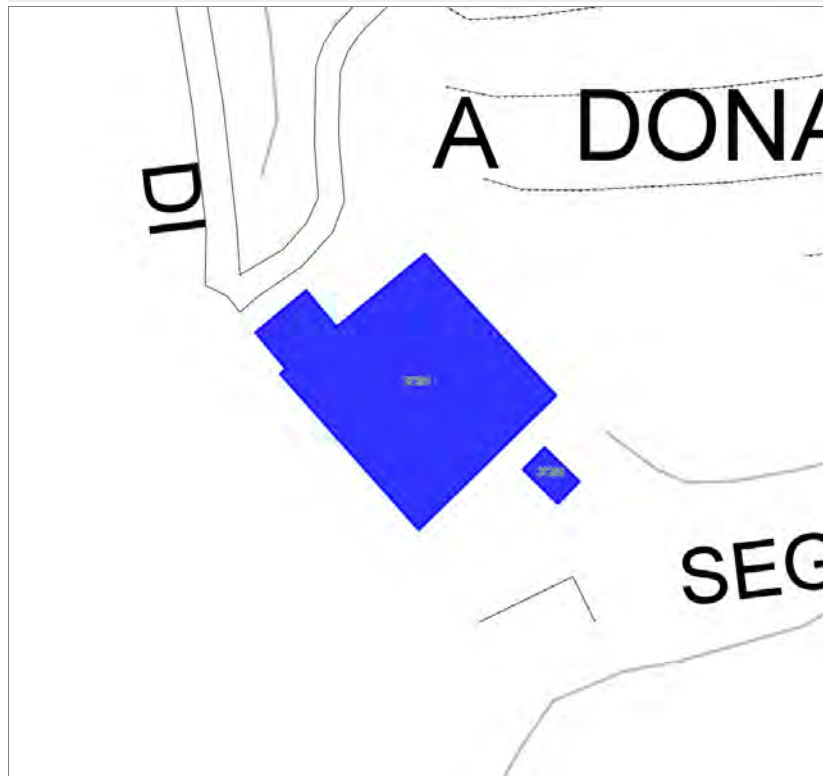


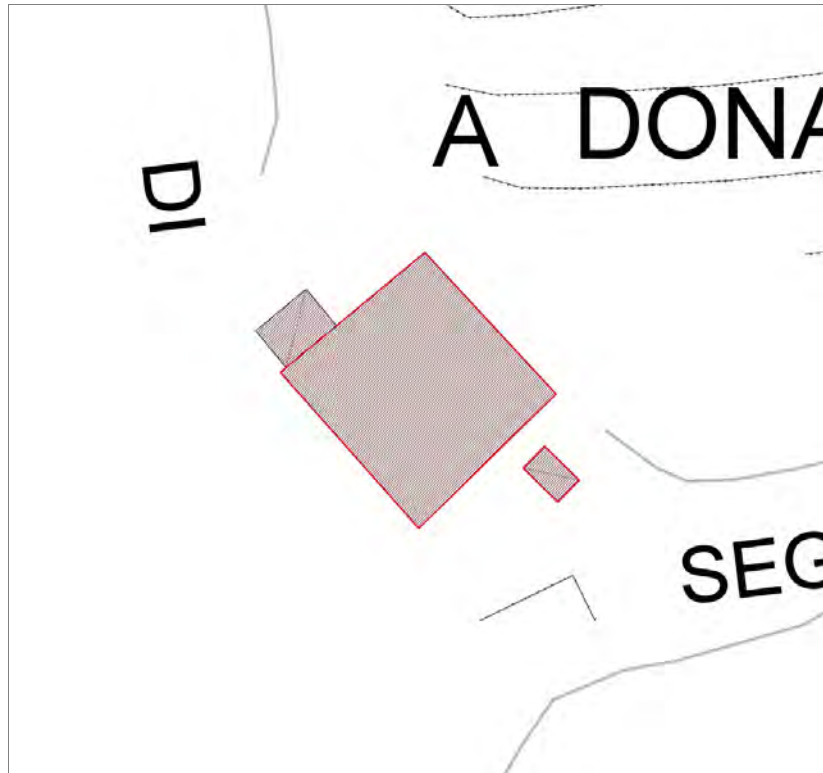
FOTO n° 32368 (edificio 2726)



Edifici associati alla Scheda:

ID 37260 | ID 37261





Informazioni sulla Scheda

Informazioni sulla Scheda

- Data rilevazione 12/09/2019
- Località VECOLI
- Denominazione A DONATO

Informazioni sull'Edificio 37260

- **Usi prevalente:** non in uso
- **Usi presenti:** dismesso

Edifici di impianto storico

- **Altri edifici:** rudere

Informazioni sull'Edificio 37261

- **Usi prevalente:** non in uso
- **Usi presenti:** non in uso

Edifici di impianto storico

- **Edifici di matrice rurale:** casa colonica isolata

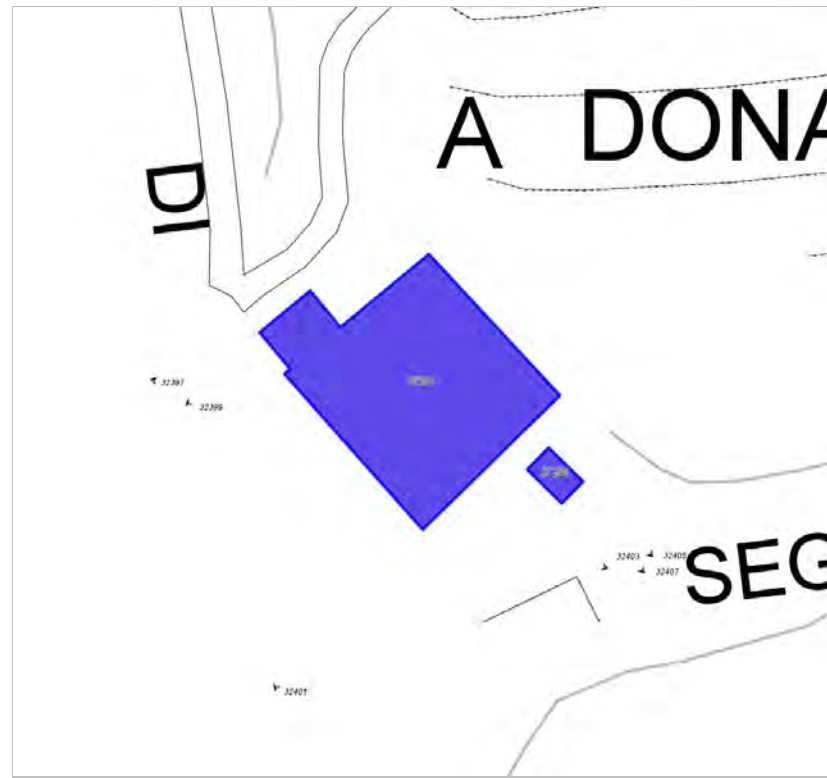


FOTO n° 32407 (edificio 37260)



FOTO n° 32397 (edificio 37261)



FOTO n° 32399 (edificio 37261)



FOTO n° 32401 (edificio 37261)



FOTO n° 32403 (edificio 37261)

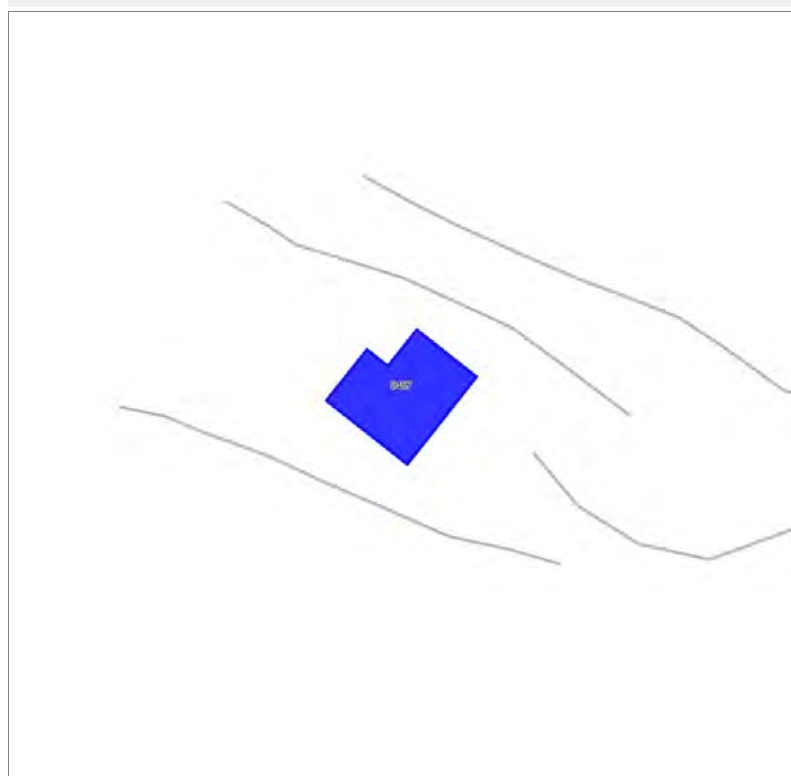


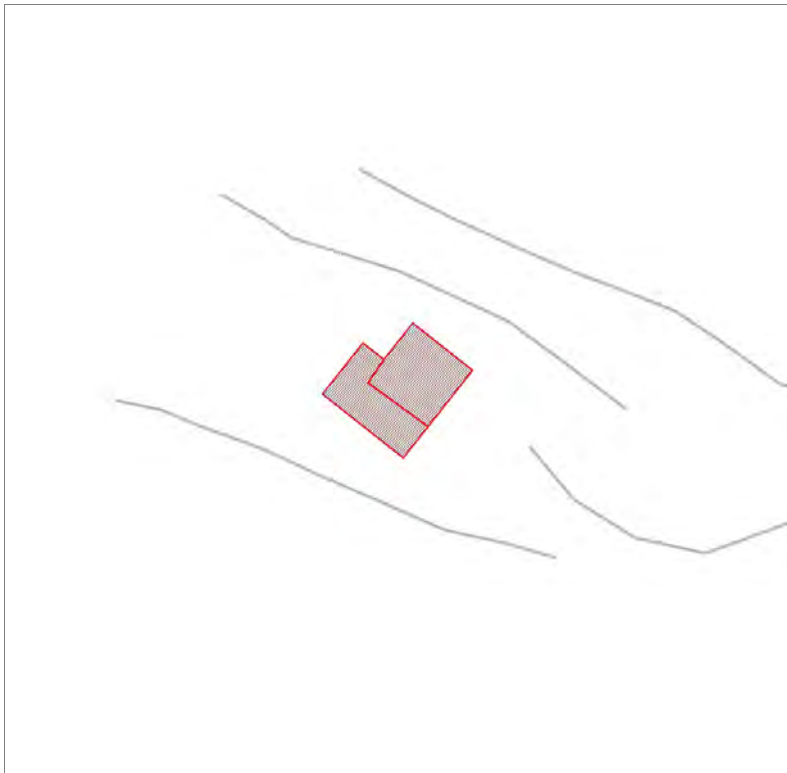
FOTO n° 32405 (edificio 37261)



Edifici associati alla Scheda:

ID 8487





Informazioni sulla Scheda

Informazioni sulla Scheda

- **Data rilevazione** 12/09/2019
- **Località** VECOLI
- **Denominazione** A DONATO

Informazioni sull'Edificio 8487

- **Usi prevalenti:** accessorio
- **Usi presenti:** accessorio

Edifici di impianto storico

- **Edifici di matrice rurale:** fienili, stalle, manufatti di rimessaggio, ecc.

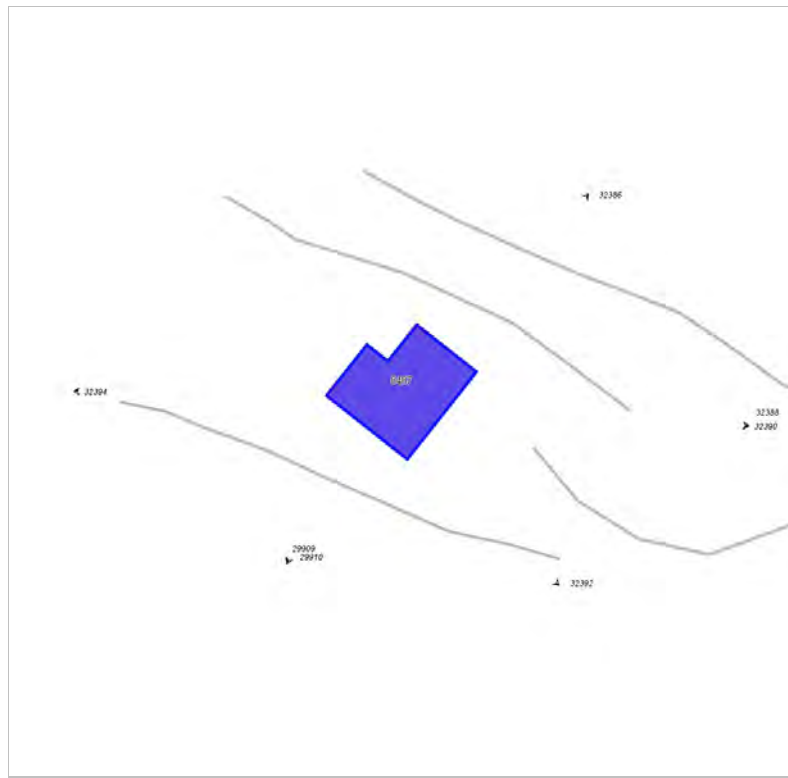


FOTO n° 29909 (edificio 8487)



FOTO n° 29910 (edificio 8487)



FOTO n° 32386 (edificio 8487)



FOTO n° 32388 (edificio 8487)



FOTO n° 32390 (edificio 8487)



FOTO n° 32392 (edificio 8487)



FOTO n° 32394 (edificio 8487)



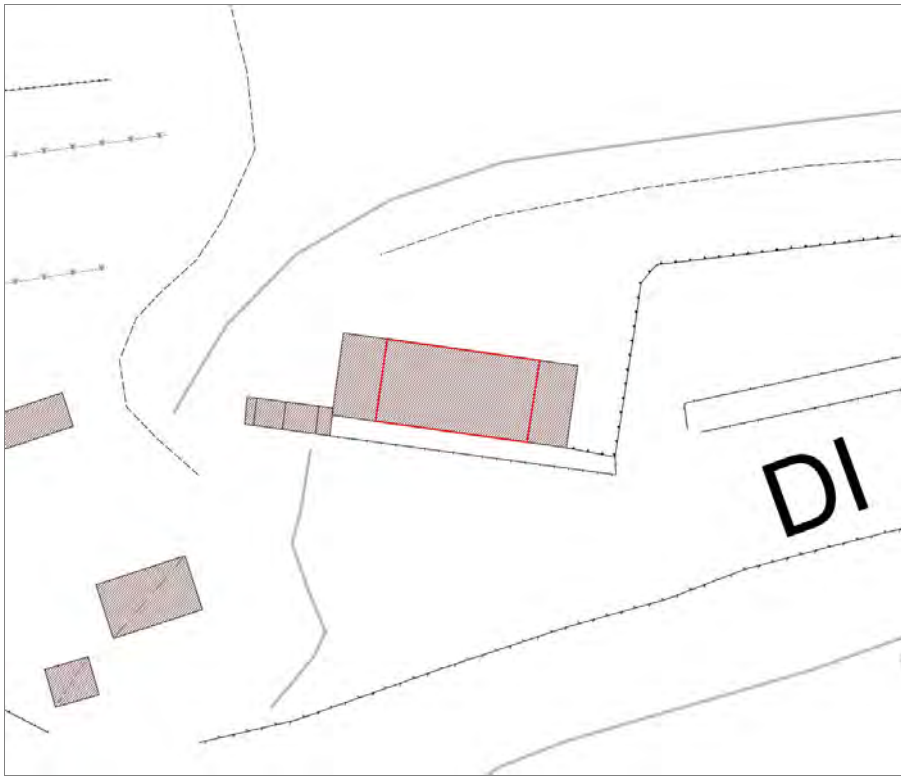
Edifici associati alla Scheda:

ID 14031

Edificati Minori associati alla Scheda:

ID 2667 | ID 2668





Informazioni sulla Scheda

Informazioni sulla Scheda

- **Data rilevazione** 12/09/2019
- **Località** VECOLI
- **Denominazione** Via di Vecoli

Informazioni sull'Edificio 14031

- **Usò prevalente:** residenziale
- **Usi presenti:** residenziale permanente
- **Numero alloggi:** 1

Edifici di impianto storico

- **Edifici di matrice rurale:** fienili, stalle, manufatti di rimessaggio, ecc.

Informazioni sull'Edificato Minore 2667

Tipo
tettoia

Informazioni sull'Edificato Minore 2668

Tipo
tettoia



FOTO n° 32205 (edificio 14031)



FOTO n° 32348 (edificio 14031)



FOTO n° 32350 (edificio 14031)



FOTO n° 32352 (edificio 14031)

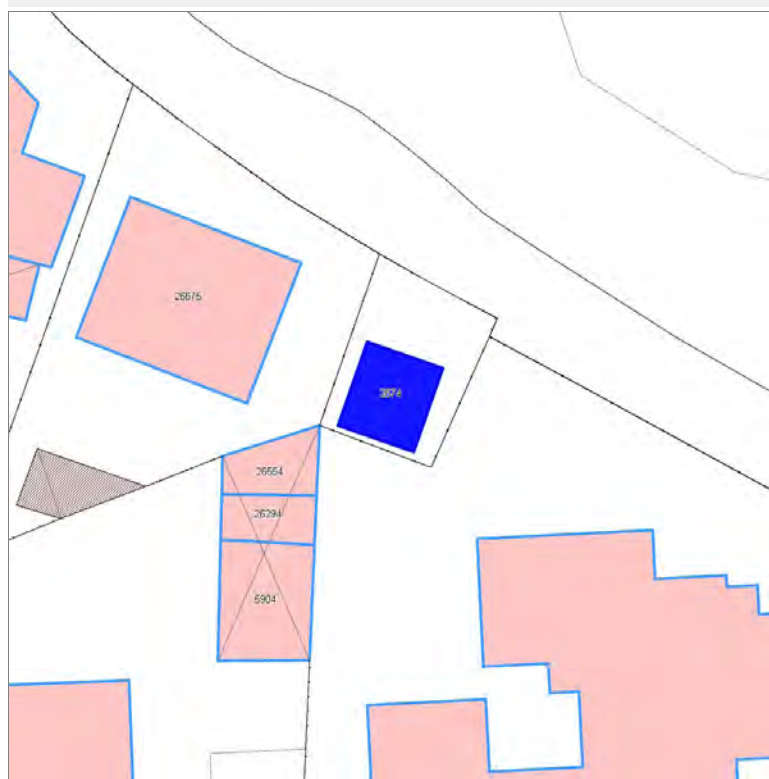


FOTO n° 32354 (edificio 14031)



Edificati Minori associati alla Scheda:

ID 2674





Informazioni sulla Scheda

Informazioni sulla Scheda

- **Data rilevazione** 12/09/2019
- **Località** SANT'ANNA
- **Denominazione** Via per Corte Pistelloni

Informazioni sull'Edificato Minore 2674

Tipo

garage, box auto

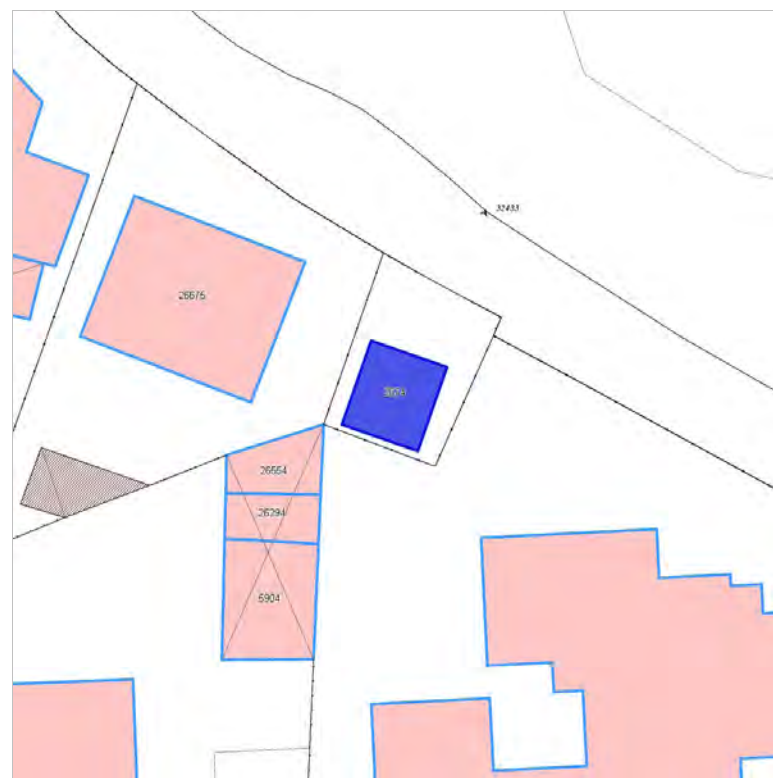


FOTO n° 32433 (edificato minore 2674)



Edifici associati alla Scheda:

ID 11918 ID 11919





Informazioni sulla Scheda

Informazioni sulla Scheda

- **Data rilevazione** 12/09/2019
- **Località** SANT'ANNA
- **Denominazione** Via Vecchia Pardini Traversa III

Informazioni sull'Edificio 11918

- **Usi prevalenti:** accessorio
- **Usi presenti:** accessorio
- **Manufatti e altri edifici**
 - **Accessori:** garage

Informazioni sull'Edificio 11919

- **Usi prevalenti:** residenziale
- **Usi presenti:** residenziale permanente
- **Numero alloggi:** 1
- **Edifici di impianto storico**
 - **Edifici con tipologie edilizie non di base:** villini



FOTO n° 32447 (edificio 11918)



FOTO n° 32442 (edificio 11919)



FOTO n° 32443 (edificio 11919)



FOTO n° 32444 (edificio 11919)



FOTO n° 32445 (edificio 11919)



FOTO n° 32446 (edificio 11919)

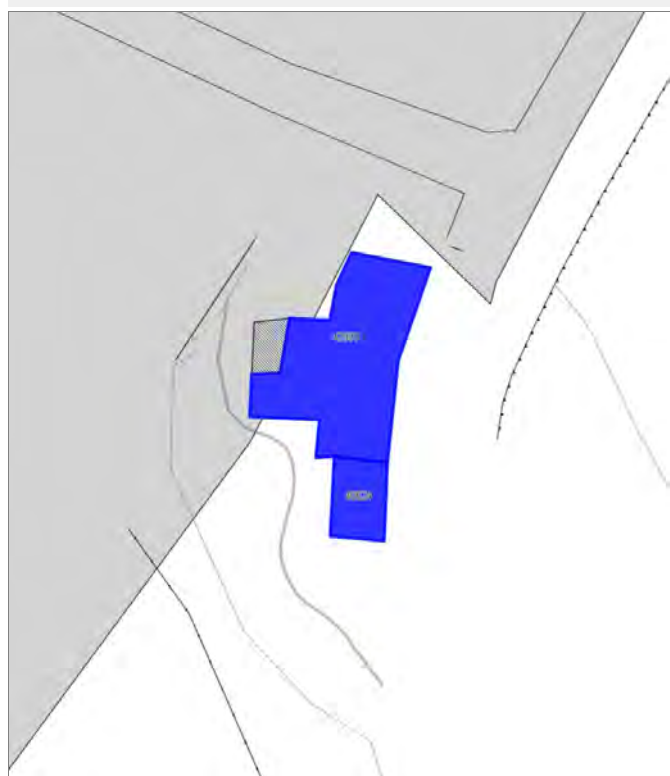


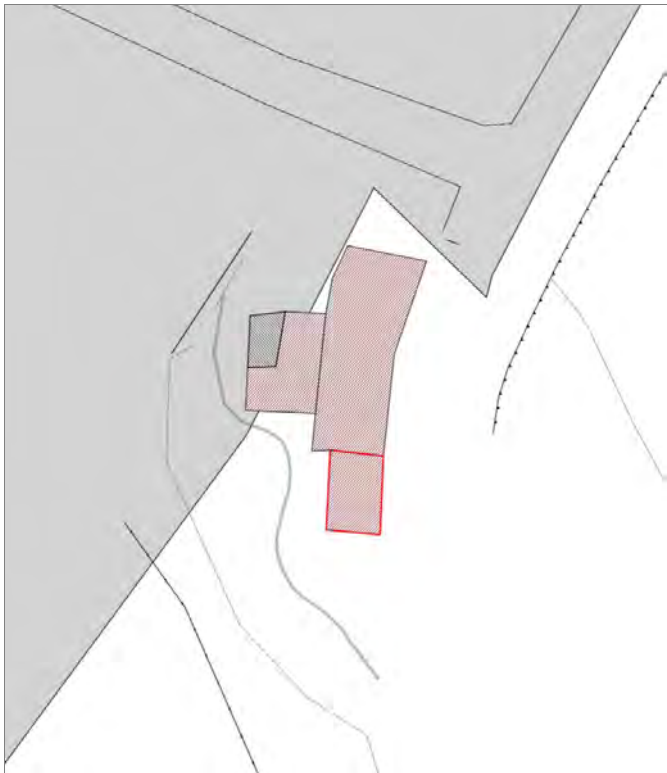
FOTO n° 32448 (edificio 11919)



Edifici associati alla Scheda:

ID 40524 | ID 42993





Informazioni sulla Scheda

Informazioni sulla Scheda

- **Data rilevazione** 12/09/2019
- **Località** ALLE PIANACCE
- **Denominazione** S.P. Lodovica

Informazioni sull'Edificio 40524

- **Usò prevalente:** accessorio
- **Usi presenti:** accessorio

Manufatti e altri edifici

- **Accessori:** ripostigli, rimessaggi, box

Informazioni sull'Edificio 42993

- **Usò prevalente:** non in uso
- **Usi presenti:** non in uso

Edifici di impianto storico

- **Edifici con tipologie edilizie di base:** edifici con preminenza dei caratteri "in linea"

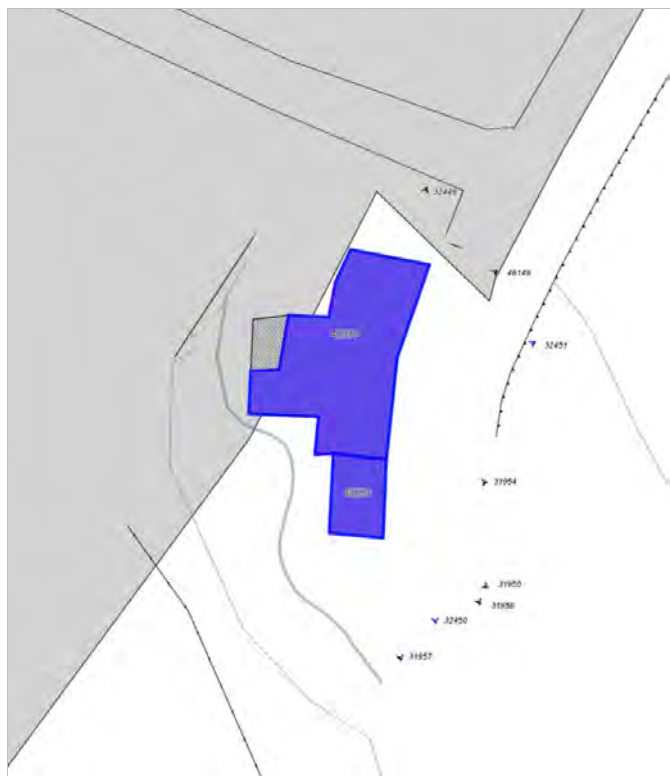


FOTO n° 32450 (scheda)



FOTO n° 32451 (scheda)



FOTO n° 31954 (edificio 40524)



FOTO n° 31955 (edificio 40524)



FOTO n° 31957 (edificio 40524)



FOTO n° 31956 (edificio 42993)



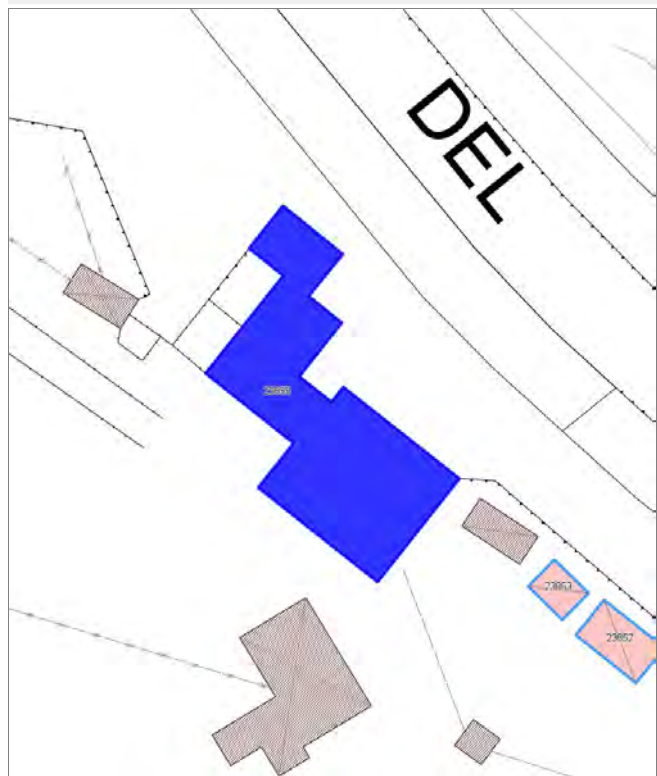
FOTO n° 32449 (edificio 42993)

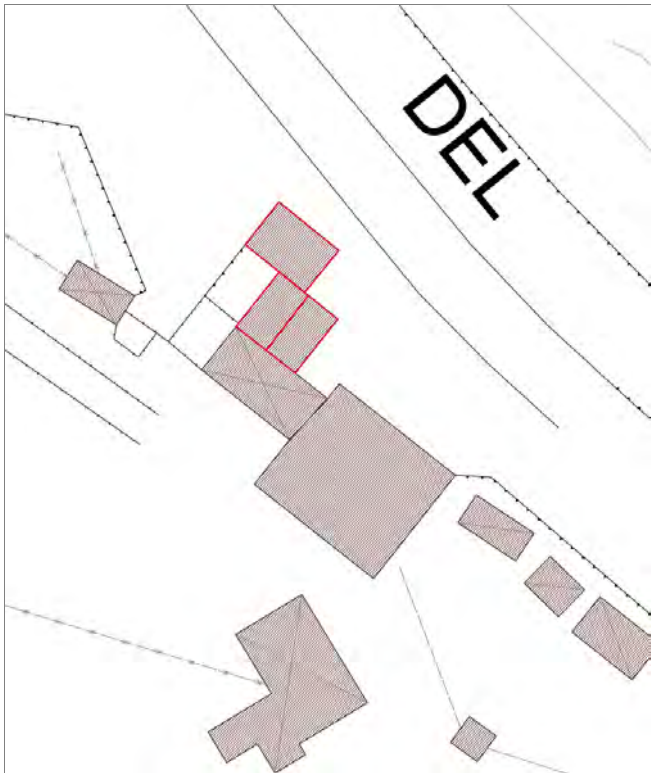


FOTO n° 46149 (edificio 42993)



Edifici associati alla Scheda:
ID 23855





Informazioni sulla Scheda

Informazioni sulla Scheda

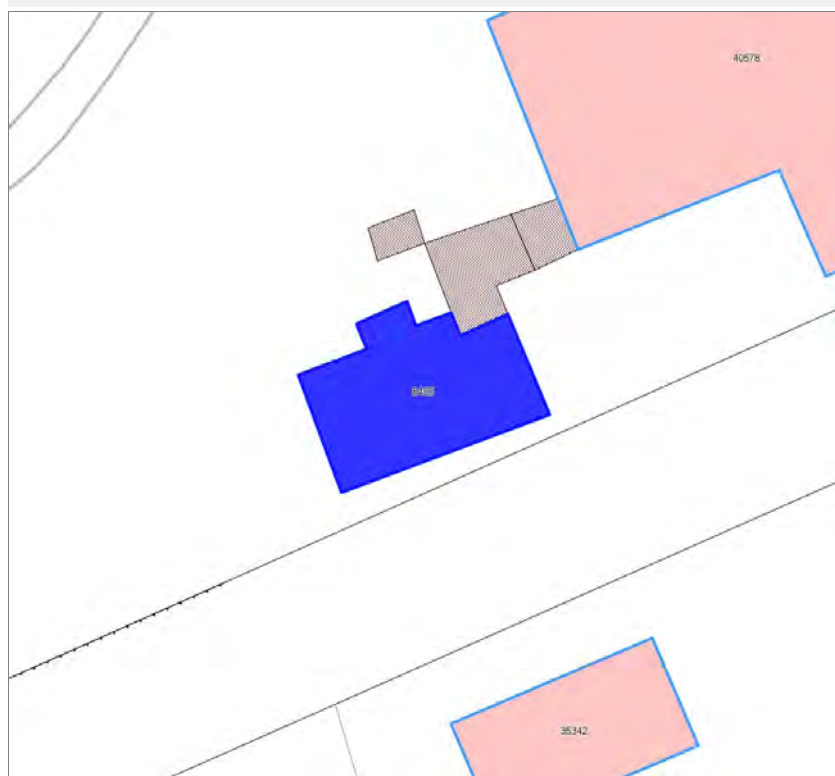
- **Data rilevazione** 12/09/2019
- **Non rilevabile:** Non accessibile dalla Via del Brennero
- **Località** ALLE PIANACCE
- **Denominazione** Via del Brennero

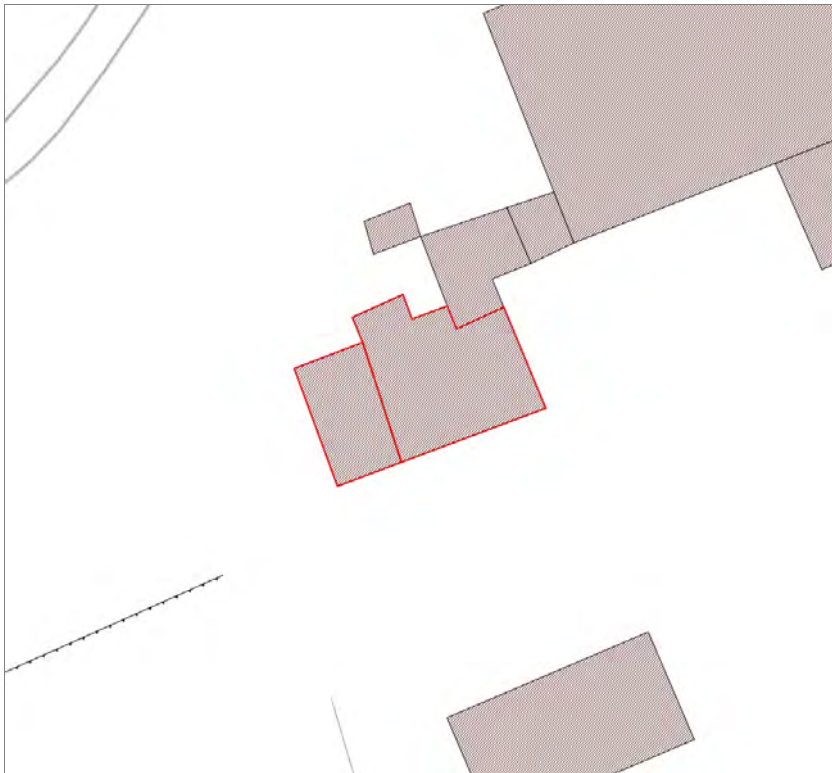
Informazioni sull'Edificio 23855

- **Usò prevalente:** non rilevabile

Edifici associati alla Scheda:

ID 6405





Informazioni sulla Scheda

Informazioni sulla Scheda

- **Data rilevazione** 12/09/2019
- **Località** ALLE PIANACCE
- **Denominazione** Via del Brennero

Informazioni sull'Edificio 6405

- **Usò prevalente:** residenziale
- **Usi presenti:** media distribuzione; residenziale permanente
- **Numero alloggi:** 2

Edifici di impianto storico

- **Edifici con tipologie edilizie di base:** edifici con preminenza dei caratteri "in linea"

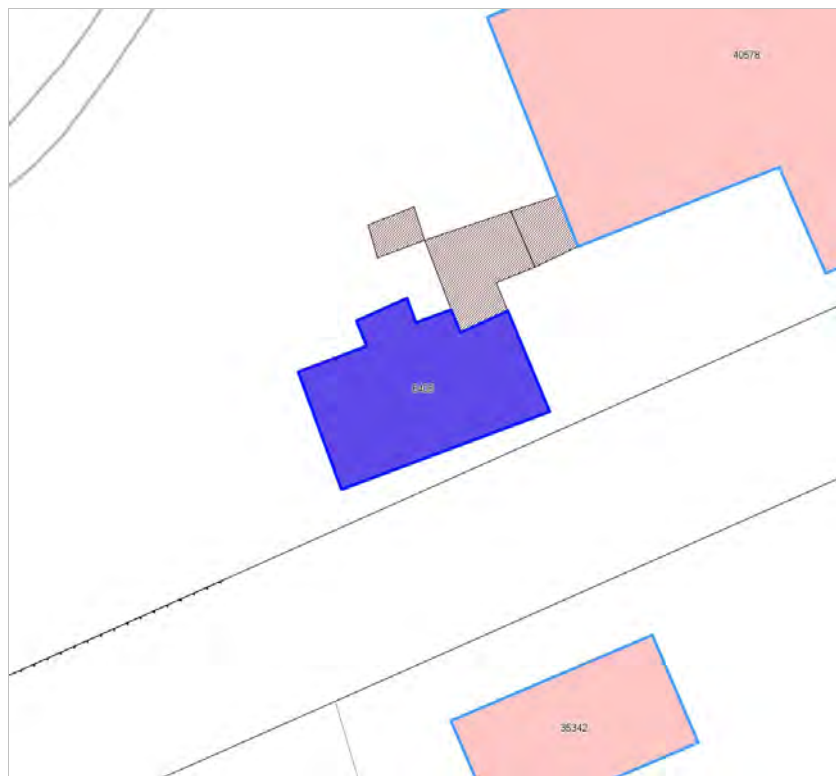


FOTO n° 32452 (scheda)

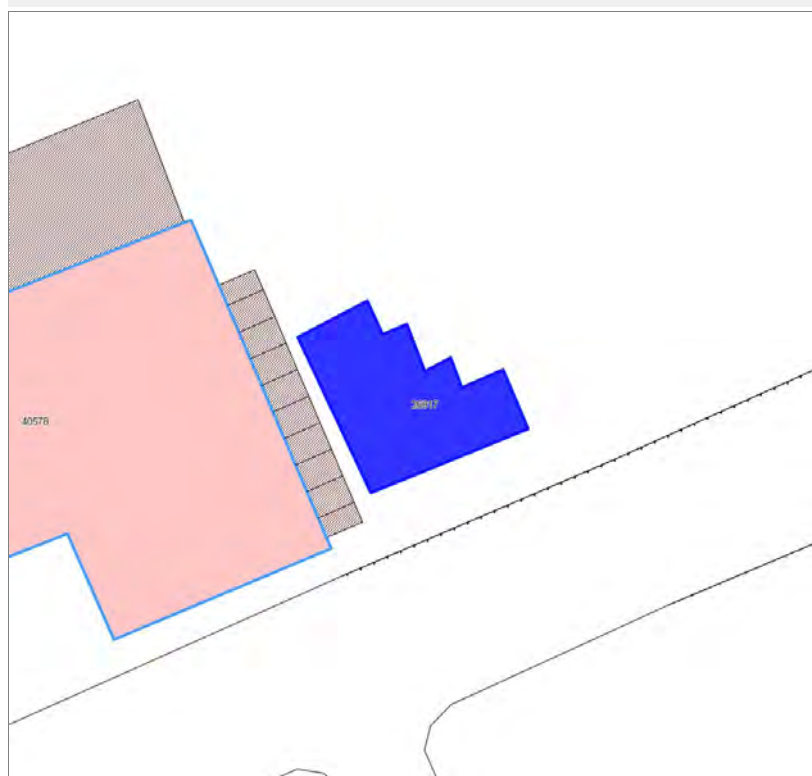


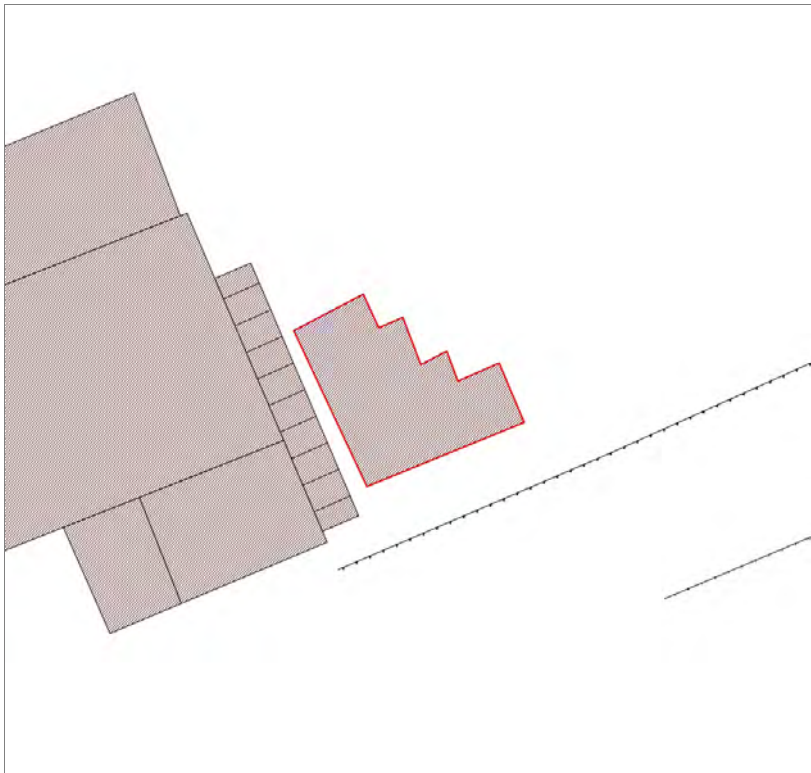
FOTO n° 32120 (edificio 6405)



Edifici associati alla Scheda:

ID 26917





Informazioni sulla Scheda

Informazioni sulla Scheda

- **Data rilevazione** 12/09/2019
- **Località** ALLE PIANACCE
- **Denominazione** Via del Brennero

Informazioni sull'Edificio 26917

- **Usi prevalenti:** commerciale
- **Usi presenti:** esercizi di vicinato

Edifici di impianto storico

- **Edifici con tipologie edilizie di base:** edilizia di base derivata da ex opifici o manufatti specialistici



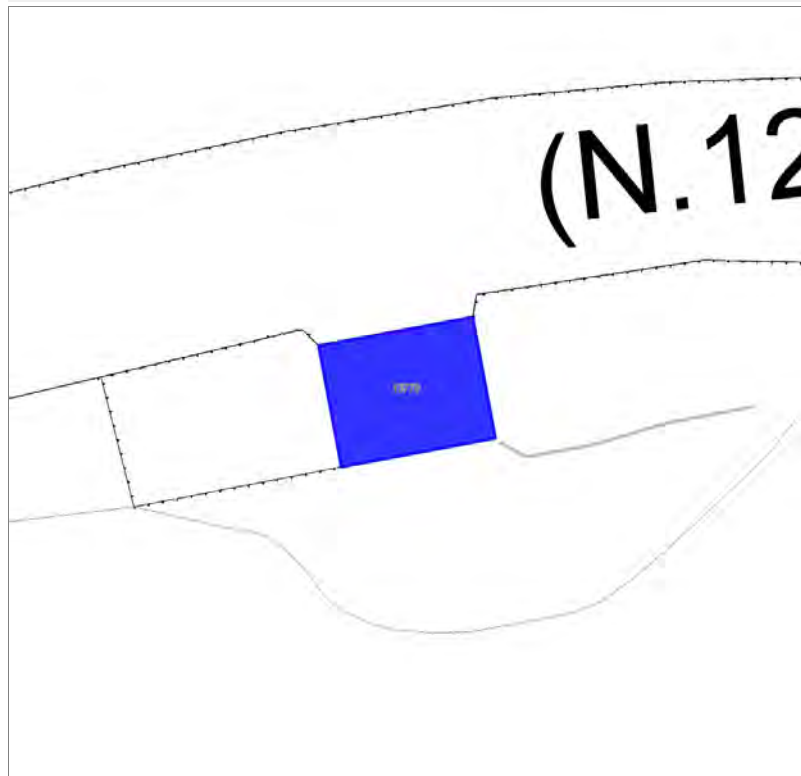
FOTO n° 32453 (scheda)

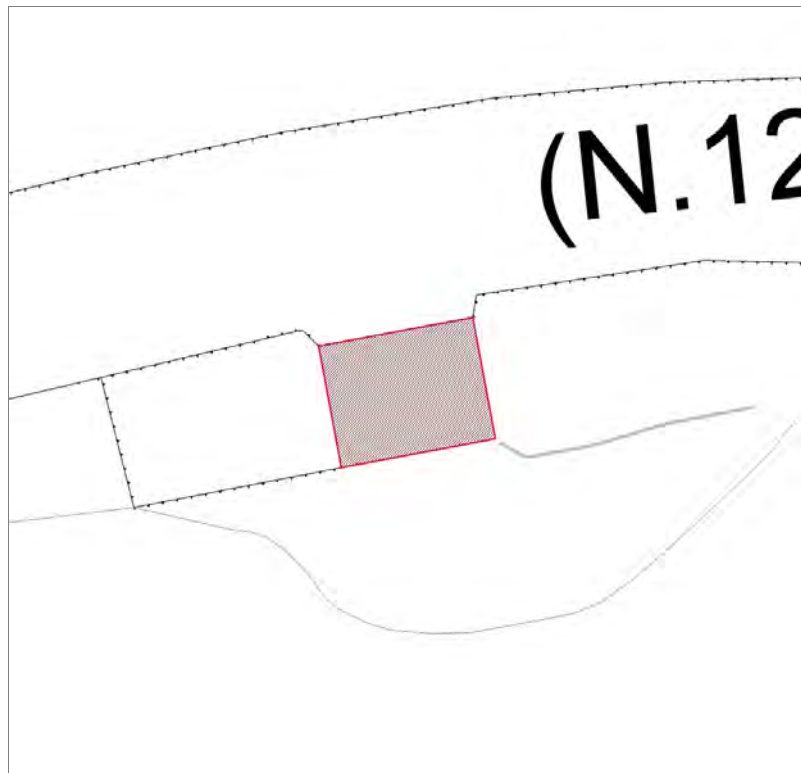


FOTO n° 32117 (edificio 26917)



Edifici associati alla Scheda:
ID 13778





Informazioni sulla Scheda

Informazioni sulla Scheda

- **Data rilevazione** 12/09/2019
- **Località** ALLE PIANACCE
- **Denominazione** Via del Brennero

Informazioni sull'Edificio 13778

- **Usò prevalente:** residenziale
- **Usi presenti:** residenziale saltuario
- **Numero alloggi:** 1

Edifici di impianto storico

- **Edifici con tipologie edilizie di base:** edifici con preminenza dei caratteri "in linea"

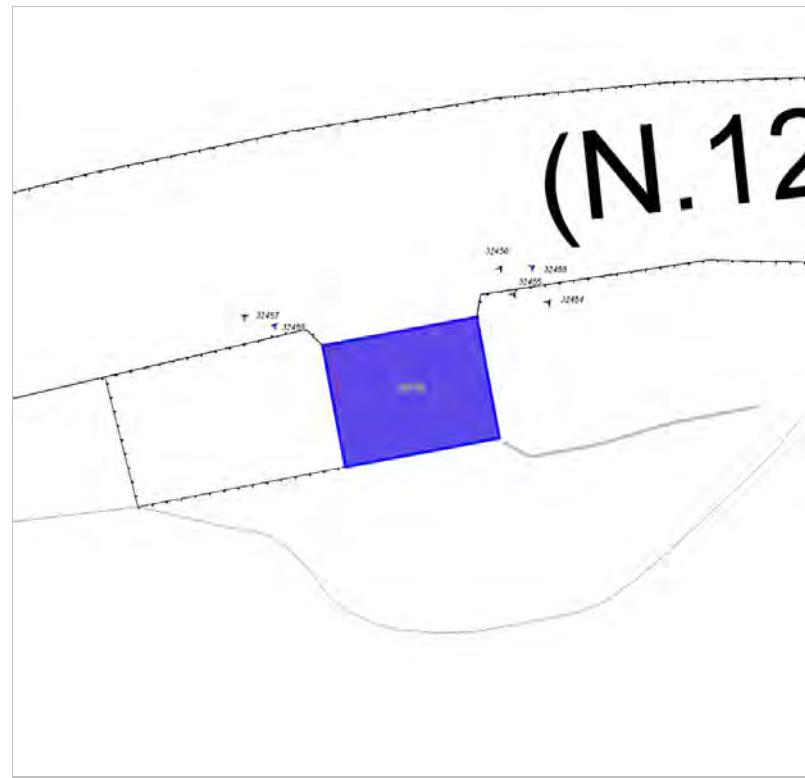


FOTO n° 32458 (scheda)



FOTO n° 32459 (scheda)



FOTO n° 32454 (edificio 13778)



FOTO n° 32455 (edificio 13778)



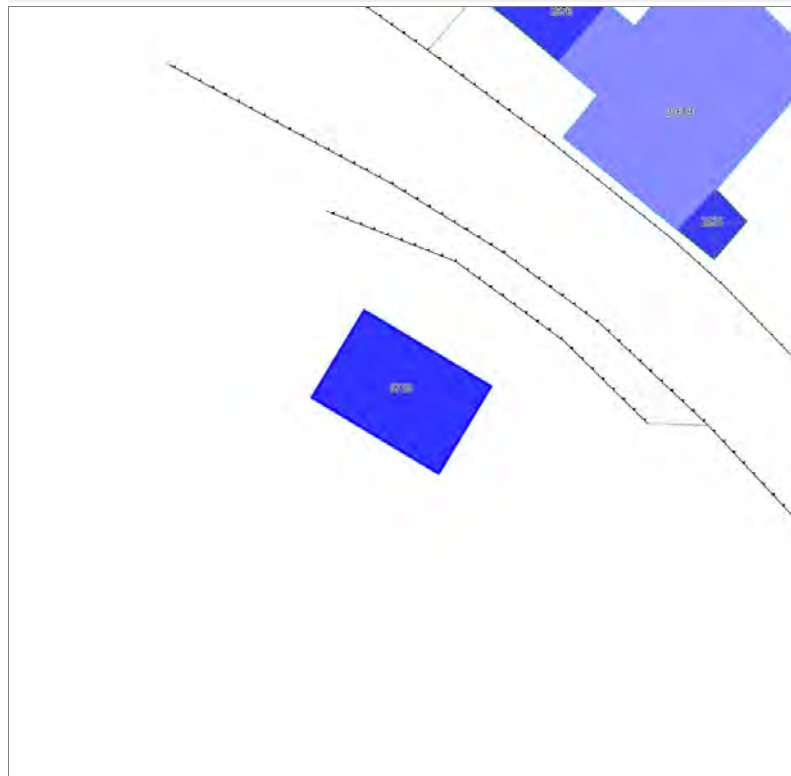
FOTO n° 32456 (edificio 13778)

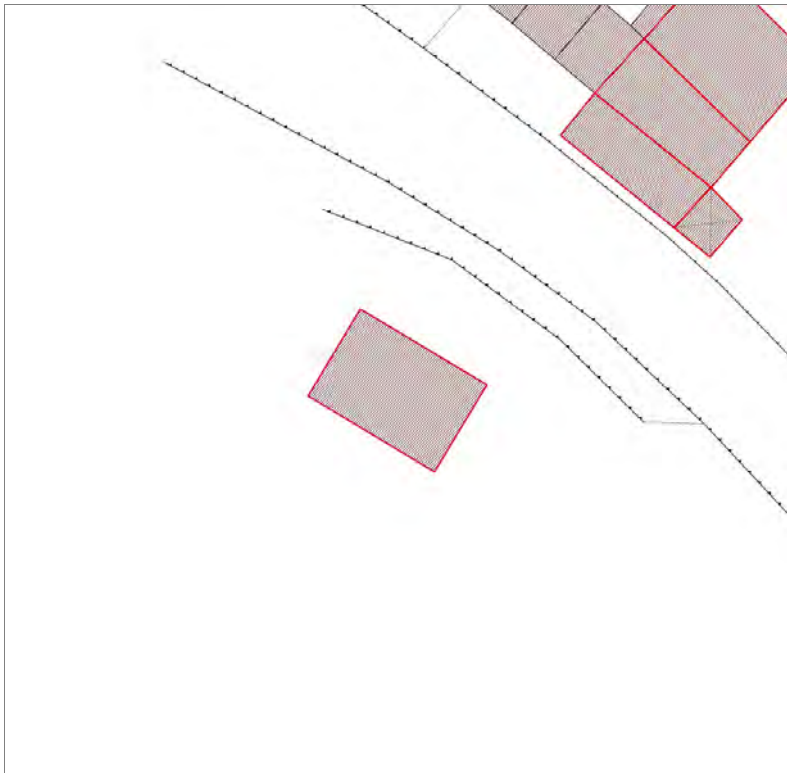


FOTO n° 32457 (edificio 13778)



Edifici associati alla Scheda:
ID 5739





Informazioni sulla Scheda

Informazioni sulla Scheda

- **Data rilevazione** 12/09/2019
- **Località** LE PENNE
- **Denominazione** Strada provinciale Lodovica

Informazioni sull'Edificio 5739

- **Usi prevalenti:** accessorio
- **Usi presenti:** accessorio

Edifici di impianto storico

- **Edifici di matrice rurale:** fienili, stalle, manufatti di rimessaggio, ecc.

Rilievi fotografici



FOTO n° 32461 (scheda)



FOTO n° 32462 (scheda)



FOTO n° 31961 (edificio 5739)



FOTO n° 32460 (edificio 5739)



Edifici associati alla Scheda:

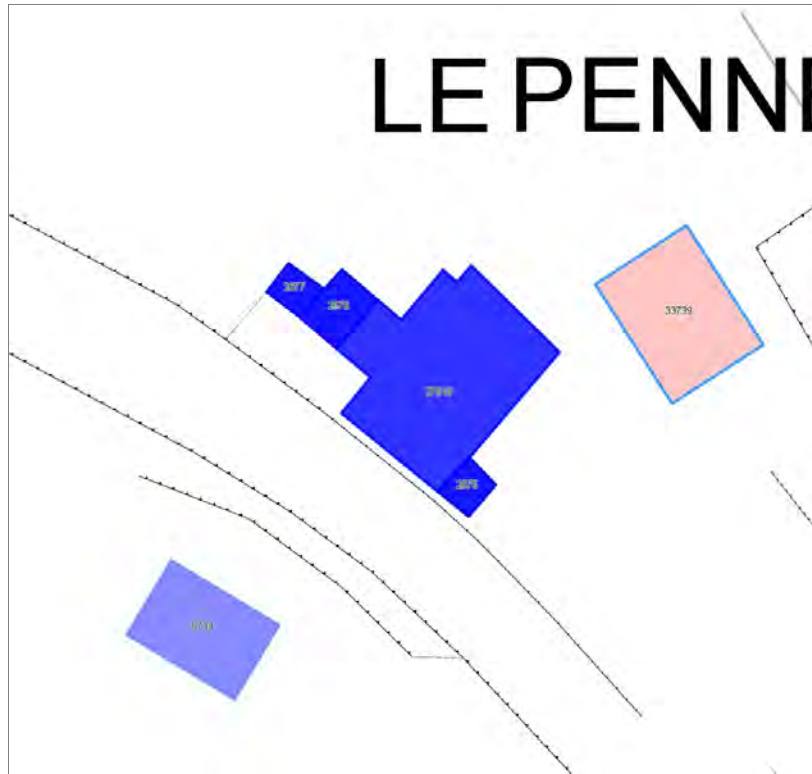
ID 27619

Edificati Minori associati alla Scheda:

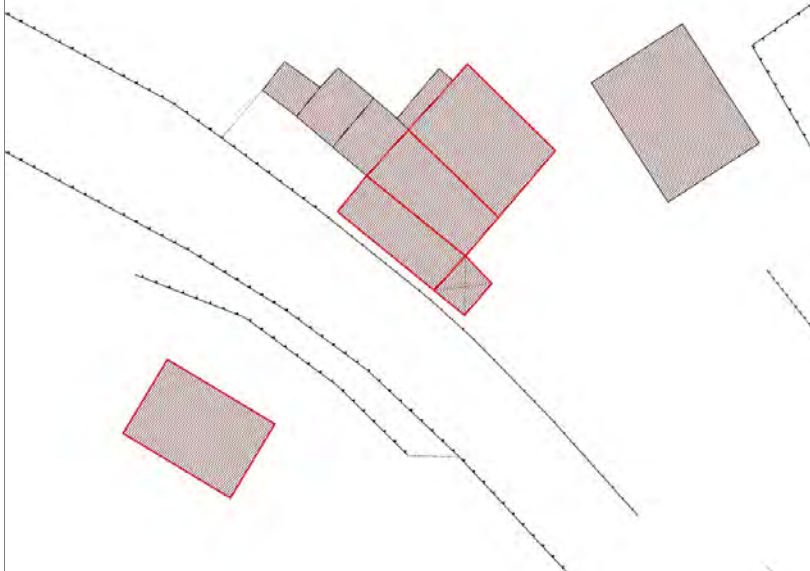
ID 2675 | ID 2676 | ID 2677



LE PENNE



LE PENNE



Informazioni sulla Scheda

Informazioni sulla Scheda

- **Data rilevazione** 12/09/2019
- **Località** LE PENNE
- **Denominazione** Strada provinciale Lodovica

Informazioni sull'Edificio 27619

- **Usò prevalente:** residenziale
- **Usi presenti:** residenziale permanente
- **Numero alloggi:** 1

Edifici di impianto storico

- **Edifici con tipologie edilizie di base:** edifici con preminenza dei caratteri "in linea"

Informazioni sull'Edificato Minore 2675

Tipo
tettoia

Informazioni sull'Edificato Minore 2676

Tipo
baracca, manufatto precario

Informazioni sull'Edificato Minore 2677

Tipo
baracca, manufatto precario

LE PENNE



FOTO n° 32475 (scheda)



FOTO n° 32476 (scheda)



FOTO n° 32477 (scheda)



FOTO n° 32464 (edificio 27619)



FOTO n° 32465 (edificio 27619)



FOTO n° 32466 (edificio 27619)



FOTO n° 32467 (edificio 27619)



FOTO n° 32468 (edificio 27619)



FOTO n° 32469 (edificio 27619)



FOTO n° 32470 (edificio 27619)



FOTO n° 32474 (edificio 27619)



FOTO n° 32463 (edificato minore 2675)



FOTO n° 32472 (edificato minore 2676)



FOTO n° 32473 (edificato minore 2677)

