

PIANO OPERATIVO

QUADRO CONOSCITIVO

EDIFICI
SPARSI DI
IMPIANTO
STORICO

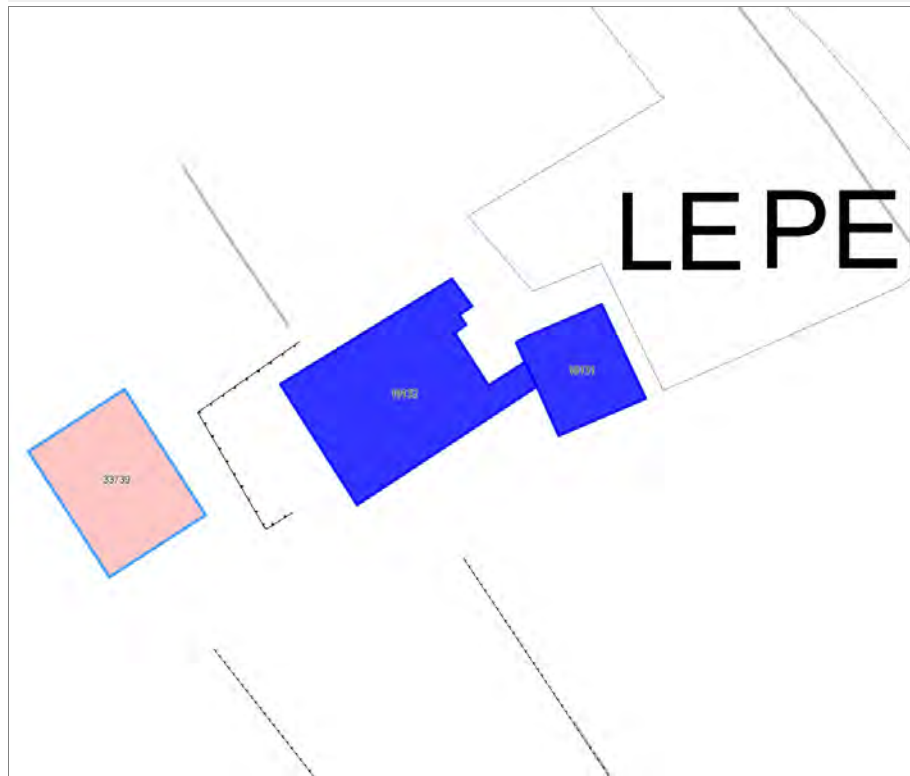
QC.III

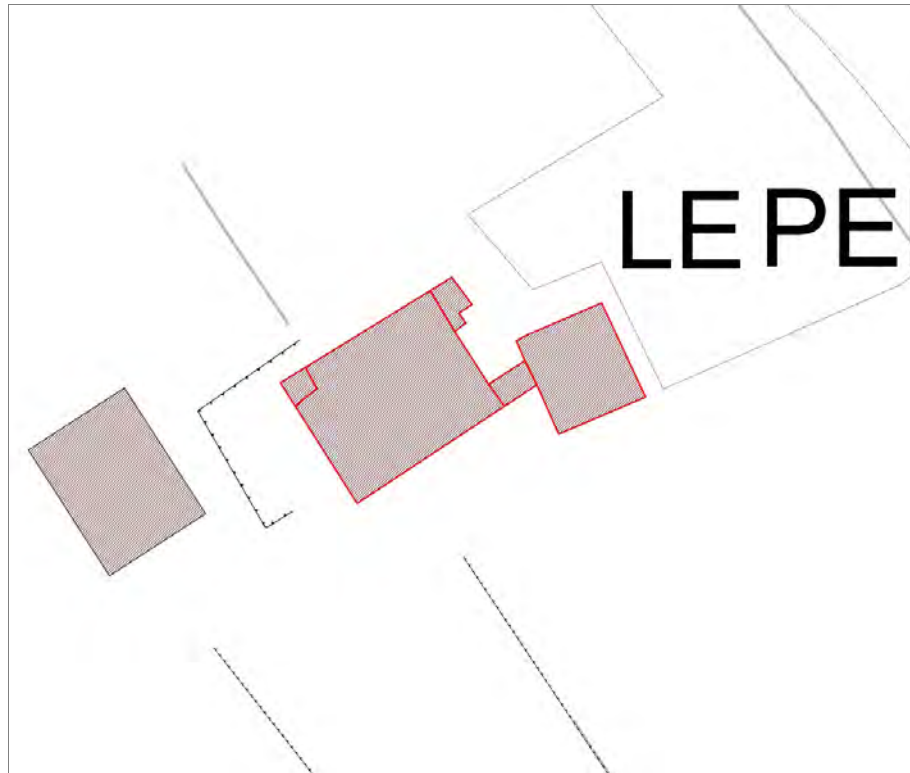
10-04

INDAGINI E SCHEDATURE DEGLI INSEDIAMENTI STORICI E DEGLI INSEDIAMENTI SPECIALISTICI IN TERRITORIO RURALE. ATLANTI DI DETTAGLIO

SCHEDATURA DI DETTAGLIO

Edifici associati alla Scheda:
ID 18131 | ID 18132





Informazioni sulla Scheda

Informazioni sulla Scheda

- **Data rilevazione** 12/09/2019
- **Località** LE PENNE
- **Denominazione** Strada provinciale Lodovica

Informazioni sull'Edificio 18131

- **Usi prevalenti:** accessorio
- **Usi presenti:** accessorio

Edifici di impianto storico

- **Edifici di matrice rurale:** fienili, stalle, manufatti di rimessaggio, ecc.

Informazioni sull'Edificio 18132

- **Usi prevalenti:** residenziale
- **Usi presenti:** residenziale permanente
- **Numero alloggi:** 1

Manufatti e altri edifici

- **Edifici con caratteri conformi all'edificato tradizionale e/o preesistente:** a carattere non specialistico (di base)

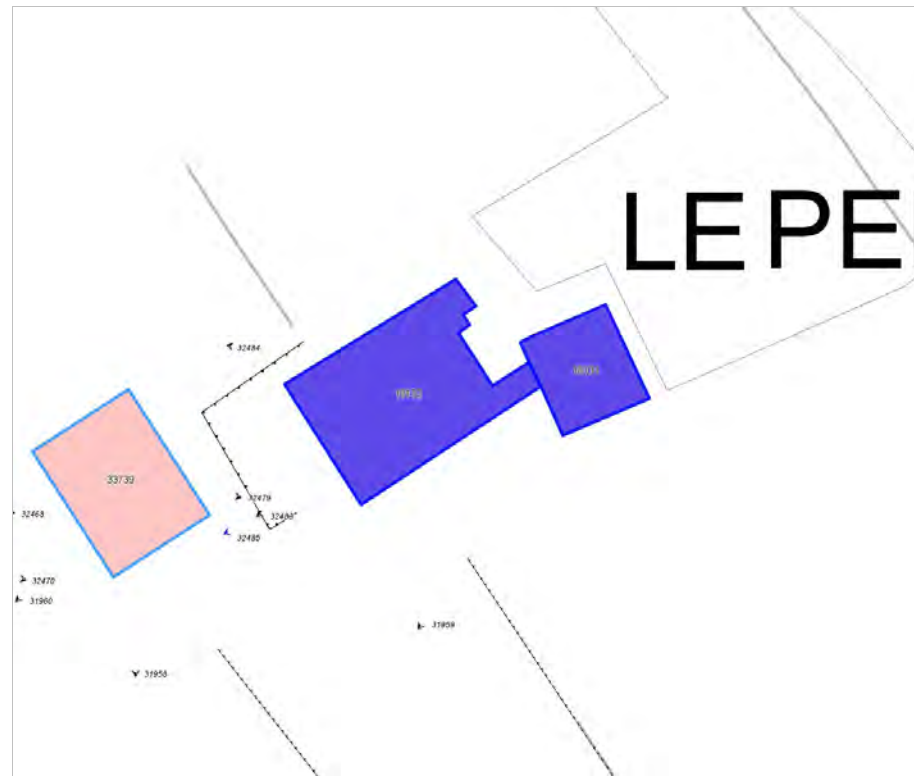


FOTO n° 32485 (scheda)



FOTO n° 31959 (edificio 18131)



FOTO n° 32483 (edificio 18132)



FOTO n° 32484 (edificio 18132)



Edifici associati alla Scheda:

ID 10084 ID 17486





Informazioni sulla Scheda

Informazioni sulla Scheda

- **Data rilevazione** 13/09/2019
- **Località** VECOLI
- **Denominazione** C. di Cima

Informazioni sull'Edificio 10084

- **Usi prevalente:** turistico-ricettivo
- **Usi presenti:** residenza turistico alberghiera; residenziale saltuario
- **Numero alloggi:** 1

Edifici di impianto storico

- **Edifici di matrice rurale:** casa colonica isolata

Informazioni sull'Edificio 17486

- **Usi prevalente:** turistico-ricettivo
- **Usi presenti:** residenza turistico alberghiera

Edifici di impianto storico

- **Edifici di matrice rurale:** casa colonica isolata



FOTO n° 29913 (edificio 10084)



FOTO n° 32375 (edificio 10084)



FOTO n° 29912 (edificio 17486)



FOTO n° 32377 (edificio 17486)



Edifici associati alla Scheda:

ID 8498 | ID 34010 | ID 34011

Edificati Minori associati alla Scheda:

ID 2657





Informazioni sulla Scheda

Informazioni sulla Scheda

- **Data rilevazione** 13/09/2019
- **Località** CASTAGNORI
- **Denominazione** AL PASTORE

Informazioni sull'Edificio 8498

- **Usi prevalenti:** accessorio
- **Usi presenti:** accessorio

Edifici di impianto storico

- **Edifici di matrice rurale:** fienili, stalle, manufatti di rimessaggio, ecc.

Informazioni sull'Edificio 34010

- **Usi prevalenti:** residenziale
- **Usi presenti:** residenziale permanente
- **Numero alloggi:** 1

Edifici di impianto storico

- **Edifici di matrice rurale:** casa colonica isolata

Informazioni sull'Edificio 34011

- **Usi prevalenti:** accessorio
- **Usi presenti:** accessorio

Edifici di impianto storico

- **Edifici di matrice rurale:** fienili, stalle, manufatti di rimessaggio, ecc.

Informazioni sull'Edificato Minore 2657

Tipo
tettoia



FOTO n° 32221 (edificio 8498)



FOTO n° 32222 (edificio 8498)



FOTO n° 31232 (edificio 34010)



FOTO n° 32220 (edificio 34010)



FOTO n° 32224 (edificio 34010)



FOTO n° 31233 (edificio 34011)



FOTO n° 32219 (edificio 34011)



FOTO n° 32225 (edificio 34011)



FOTO n° 32223 (edificato minore 2657)



Edifici associati alla Scheda:

ID 23780 | ID 42480





Informazioni sulla Scheda

Informazioni sulla Scheda

- **Data rilevazione** 13/09/2019
- **Località** CASTAGNORI
- **Denominazione** AL PASTORE

Informazioni sull'Edificio 23780

- **Usò prevalente:** residenziale
- **Usi presenti:** residenziale permanente
- **Numero alloggi:** 1

Edifici di impianto storico

- **Edifici di matrice rurale:** casa colonica isolata

Informazioni sull'Edificio 42480

- **Usò prevalente:** accessorio
- **Usi presenti:** accessorio

Manufatti e altri edifici

- **Accessori:** forni



FOTO n° 31224 (edificio 23780)



FOTO n° 31225 (edificio 23780)



FOTO n° 31226 (edificio 23780)



FOTO n° 31227 (edificio 42480)



FOTO n° 31228 (edificio 42480)



Edifici associati alla Scheda:

ID 12392 | ID 27823 | ID 30191 | ID 38599

Edificati Minori associati alla Scheda:

ID 2584





Informazioni sulla Scheda

Informazioni sulla Scheda

- Data rilevazione 13/09/2019
- Località CASTAGNORI
- Denominazione AL PASTORE

Informazioni sull'Edificio 12392

- **Usò prevalente:** residenziale
- **Usi presenti:** residenziale permanente
- **Numero alloggi:** 1

Edifici di impianto storico

- **Edifici di matrice rurale:** casa colonica isolata

Informazioni sull'Edificio 27823

- **Usò prevalente:** accessorio
- **Usi presenti:** accessorio

Manufatti e altri edifici

- **Accessori:** ripostigli, rimessaggi, box

Informazioni sull'Edificio 30191

- **Usò prevalente:** residenziale
- **Usi presenti:** residenziale permanente
- **Numero alloggi:** 1

Edifici di impianto storico

- **Edifici di matrice rurale:** casa colonica isolata

Informazioni sull'Edificio 38599

- **Usò prevalente:** accessorio
- **Usi presenti:** accessorio

Edifici di impianto storico

- **Edifici di matrice rurale:** fienili, stalle, manufatti di rimessaggio, ecc.

Informazioni sull'Edificato Minore 2584

Tipo
tettoia



FOTO n° 31230 (edificio 12392)



FOTO n° 31235 (edificio 12392)



FOTO n° 31236 (edificio 12392)



FOTO n° 31234 (edificio 27823)



FOTO n° 29897 (edificio 30191)




FOTO n° 31229 (edificio 30191)




FOTO n° 29896 (edificio 38599)



FOTO n° 31237 (edificio 38599)



FOTO n° 31231 (edificio minore 2584)



Edifici associati alla Scheda:

ID 13373 ID 13374





Informazioni sulla Scheda

Informazioni sulla Scheda

- Data rilevazione 13/09/2019
- Località VECOLI
- Denominazione C. Poco

Informazioni sull'Edificio 13373

- **Usò prevalente:** non rilevabile

Edifici di impianto storico

- **Edifici di matrice rurale:** casa colonica isolata

Informazioni sull'Edificio 13374



FOTO n° 29915 (edificio 13373)



FOTO n° 29917 (edificio 13373)



FOTO n° 29919 (edificio 13373)



FOTO n° 29916 (edificio 13374)



Edifici associati alla Scheda:
ID 16726





Informazioni sulla Scheda

Informazioni sulla Scheda

- **Data rilevazione** 13/09/2019
- **Località** PIEVE SANTO STEFANO
- **Denominazione** Villa Forci

Informazioni sull'Edificio 16726

- **Usò prevalente:** residenziale
- **Usi presenti:** residenziale permanente
- **Numero alloggi:** 1

Edifici di impianto storico

- **Edifici di matrice rurale:** casa colonica isolata



FOTO n° 32124 (edificio 16726)

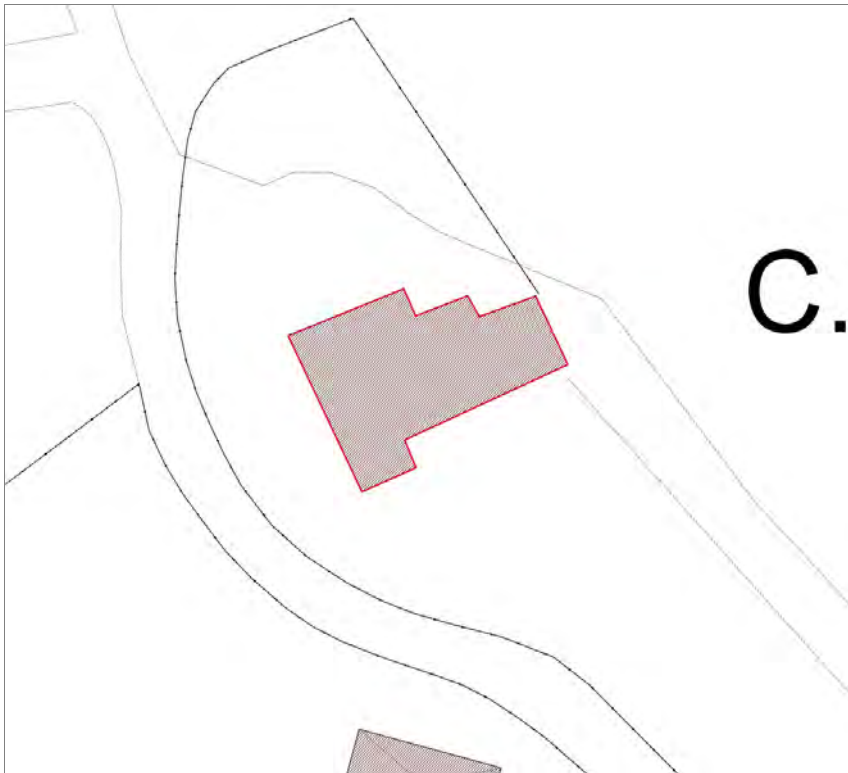


FOTO n° 32126 (edificio 16726)



Edifici associati alla Scheda:
ID 19240





Informazioni sulla Scheda

Informazioni sulla Scheda

- Data rilevazione 13/09/2019
- Località VECOLI
- Denominazione C. Poco

Informazioni sull'Edificio 19240

- **Usi prevalente:** turistico-ricettivo
- **Usi presenti:** residenza turistico alberghiera

Edifici di impianto storico

- **Edifici di matrice rurale:** casa colonica isolata



FOTO n° 29914 (edificio 19240)



FOTO n° 29918 (edificio 19240)



FOTO n° 32379 (edificio 19240)



FOTO n° 32382 (edificio 19240)



Edifici associati alla Scheda:

ID 19125 ID 19126





Informazioni sulla Scheda

Informazioni sulla Scheda

- **Data rilevazione** 13/09/2019
- **Località** PIEVE SANTO STEFANO
- **Denominazione** AL GUIDOTTI

Informazioni sull'Edificio 19125

- **Usi prevalenti:** residenziale
- **Usi presenti:** residenziale permanente
- **Numero alloggi:** 1

Edifici di impianto storico

- **Edifici di matrice rurale:** casa colonica isolata

Informazioni sull'Edificio 19126

- **Usi prevalenti:** accessorio
- **Usi presenti:** accessorio

Edifici di impianto storico

- **Edifici di matrice rurale:** fienili, stalle, manufatti di rimessaggio, ecc.



FOTO n° 29948 (edificio 19125)



FOTO n° 30007 (edificio 19125)



FOTO n° 31156 (edificio 19125)



FOTO n° 31158 (edificio 19125)



FOTO n° 31161 (edificio 19125)



FOTO n° 31164 (edificio 19125)



FOTO n° 30001 (edificio 19126)



FOTO n° 30004 (edificio 19126)



FOTO n° 30016 (edificio 19126)



Edifici associati alla Scheda:
ID 16024 ID 16025





Informazioni sulla Scheda

Informazioni sulla Scheda

- **Data rilevazione** 13/09/2019
- **Località** PIEVE SANTO STEFANO
- **Denominazione** A CAPECCHIO

Informazioni sull'Edificio 16024

- **Usi prevalenti:** accessorio
- **Usi presenti:** accessorio

Manufatti e altri edifici

- **Accessori:** altro

Informazioni sull'Edificio 16025

- **Usi prevalenti:** turistico-ricettivo
- **Usi presenti:** accessorio; residenza turistico alberghiera

Edifici di impianto storico

- **Edifici di matrice rurale:** casa colonica isolata



FOTO n° 29933 (edificio 16024)



FOTO n° 29934 (edificio 16024)



FOTO n° 29940 (edificio 16024)



FOTO n° 29947 (edificio 16024)



FOTO n° 29949 (edificio 16024)



FOTO n° 29935 (edificio 16025)



FOTO n° 29936 (edificio 16025)



FOTO n° 29937 (edificio 16025)



FOTO n° 29938 (edificio 16025)



FOTO n° 29939 (edificio 16025)



FOTO n° 29941 (edificio 16025)



FOTO n° 29942 (edificio 16025)



FOTO n° 29943 (edificio 16025)



FOTO n° 29944 (edificio 16025)



FOTO n° 29945 (edificio 16025)



FOTO n° 29946 (edificio 16025)



Edifici associati alla Scheda:

ID 9759 | ID 26194

Edificati Minori associati alla Scheda:

ID 2678





Informazioni sulla Scheda

Informazioni sulla Scheda

- **Data rilevazione** 13/09/2019
- **Località** PIEVE SANTO STEFANO
- **Denominazione** Fondora

Informazioni sull'Edificio 9759

- **Usi prevalente:** misto
- **Usi presenti:** residenza turistico alberghiera; residenziale permanente
- **Numero alloggi:** 1

Edifici di impianto storico

- **Edifici di matrice rurale:** casa padronale

Informazioni sull'Edificio 26194

- **Usi prevalente:** turistico-ricettivo
- **Usi presenti:** residenza turistico alberghiera

Edifici di impianto storico

- **Edifici di matrice rurale:** casa colonica isolata

Informazioni sull'Edificato Minore 2678

Tipo
loggiato



FOTO n° 30369 (edificio 9759)



FOTO n° 30370 (edificio 9759)



FOTO n° 30373 (edificio 9759)



FOTO n° 30375 (edificio 9759)



FOTO n° 30377 (edificio 9759)



FOTO n° 30378 (edificio 9759)



FOTO n° 30885 (edificio 9759)



FOTO n° 30365 (edificio 26194)



FOTO n° 30366 (edificio 26194)



FOTO n° 30367 (edificio 26194)



FOTO n° 30368 (edificio 26194)



Edifici associati alla Scheda:

ID 19044 ID 19045





Informazioni sulla Scheda

Informazioni sulla Scheda

- **Data rilevazione** 13/09/2019
- **Località** PIEVE SANTO STEFANO
- **Denominazione** Casa Bernino

Informazioni sull'Edificio 19044

- **Usò prevalente:** accessorio
- **Usi presenti:** accessorio

Manufatti e altri edifici

- **Accessori:** altro

Informazioni sull'Edificio 19045

- **Usò prevalente:** turistico-ricettivo
- **Usi presenti:** residenza turistico alberghiera

Edifici di impianto storico

- **Edifici di matrice rurale:** casa colonica isolata

Rilievi fotografici



FOTO n° 30268 (edificio 19044)



FOTO n° 30272 (edificio 19044)



FOTO n° 30267 (edificio 19045)



FOTO n° 30269 (edificio 19045)



FOTO n° 30270 (edificio 19045)



FOTO n° 30271 (edificio 19045)



FOTO n° 30273 (edificio 19045)



FOTO n° 30274 (edificio 19045)



FOTO n° 30275 (edificio 19045)



FOTO n° 30276 (edificio 19045)



FOTO n° 30277 (edificio 19045)

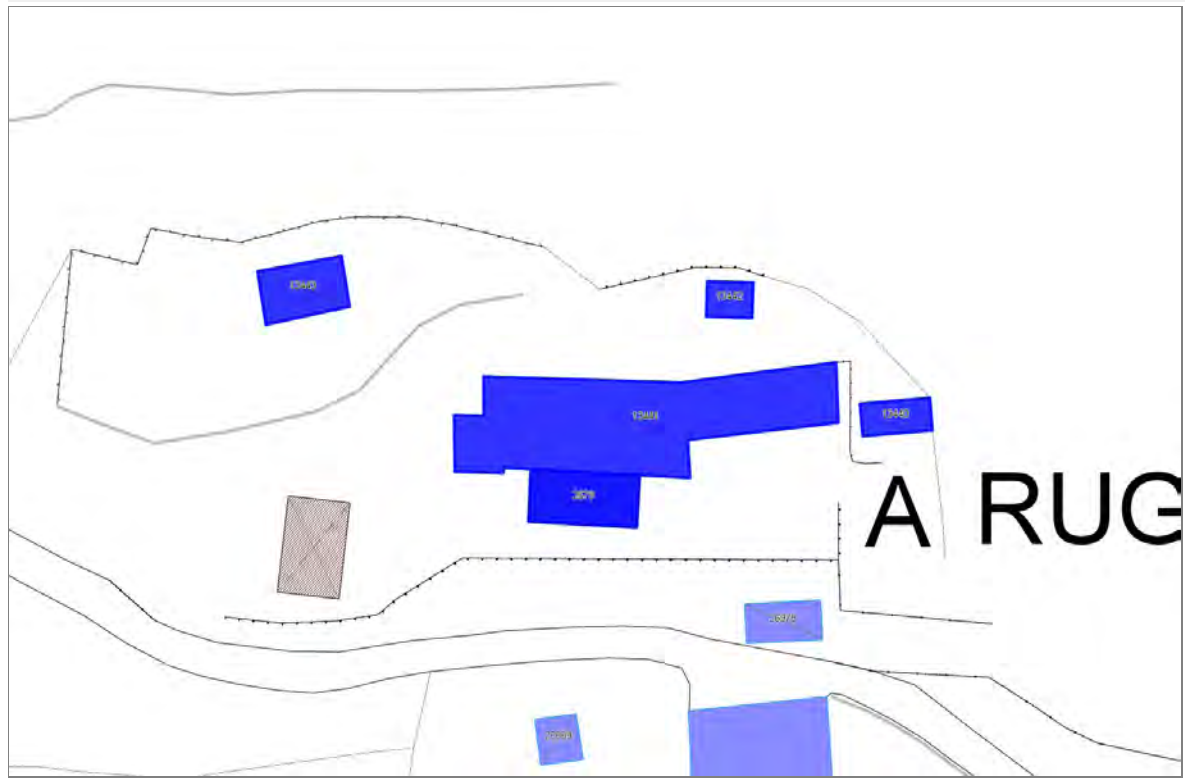


Edifici associati alla Scheda:

ID 13440 | ID 13441 | ID 13442 | ID 13443

Edificati Minori associati alla Scheda:

ID 2679





Informazioni sulla Scheda

Informazioni sulla Scheda

- Data rilevazione 13/09/2019
- Località PIEVE SANTO STEFANO
- Denominazione A Rugano

Informazioni sull'Edificio 13440

- **Usi prevalente:** accessorio
- **Usi presenti:** accessorio

Manufatti e altri edifici

- **Accessori:** forni

Informazioni sull'Edificio 13441

- **Usi prevalente:** turistico-ricettivo
- **Usi presenti:** residenza turistico alberghiera

Edifici di impianto storico

- **Edifici di matrice rurale:** casa colonica isolata

Informazioni sull'Edificio 13442

- **Usi prevalente:** accessorio
- **Usi presenti:** accessorio

Manufatti e altri edifici

- **Accessori:** ripostigli, rimessaggi, box

Informazioni sull'Edificio 13443

- **Usi prevalente:** turistico-ricettivo
- **Usi presenti:** residenza turistico alberghiera

Manufatti e altri edifici

- **Edifici con caratteri conformi all'edificato tradizionale e/o preesistente:** a carattere non specialistico (di base)

Informazioni sull'Edificato Minore 2679

Tipo
tettoia



FOTO n° 30361 (edificio 13440)



FOTO n° 30358 (edificio 13441)



FOTO n° 30359 (edificio 13441)



FOTO n° 30360 (edificio 13441)



FOTO n° 30363 (edificio 13441)



FOTO n° 30364 (edificio 13441)



FOTO n° 30887 (edificio 13441)



FOTO n° 30890 (edificio 13441)



FOTO n° 30362 (edificio 13442)



FOTO n° 30886 (edificio 13443)



Edifici associati alla Scheda:
ID 25889 | ID 26978 | ID 35271





Informazioni sulla Scheda

Informazioni sulla Scheda

- **Data rilevazione** 13/09/2019
- **Località** PIEVE SANTO STEFANO
- **Denominazione** A Rugano

Informazioni sull'Edificio 25889

- **Usi prevalenti:** accessorio
- **Usi presenti:** accessorio

Manufatti e altri edifici

- **Accessori:** forni

Informazioni sull'Edificio 26978

- **Usi prevalenti:** accessorio
- **Usi presenti:** accessorio

Manufatti e altri edifici

- **Accessori:** altro

Informazioni sull'Edificio 35271

- **Usi prevalenti:** residenziale
- **Usi presenti:** residenziale saltuario
- **Numero alloggi:** 1

Edifici di impianto storico

- **Edifici di matrice rurale:** casa colonica isolata

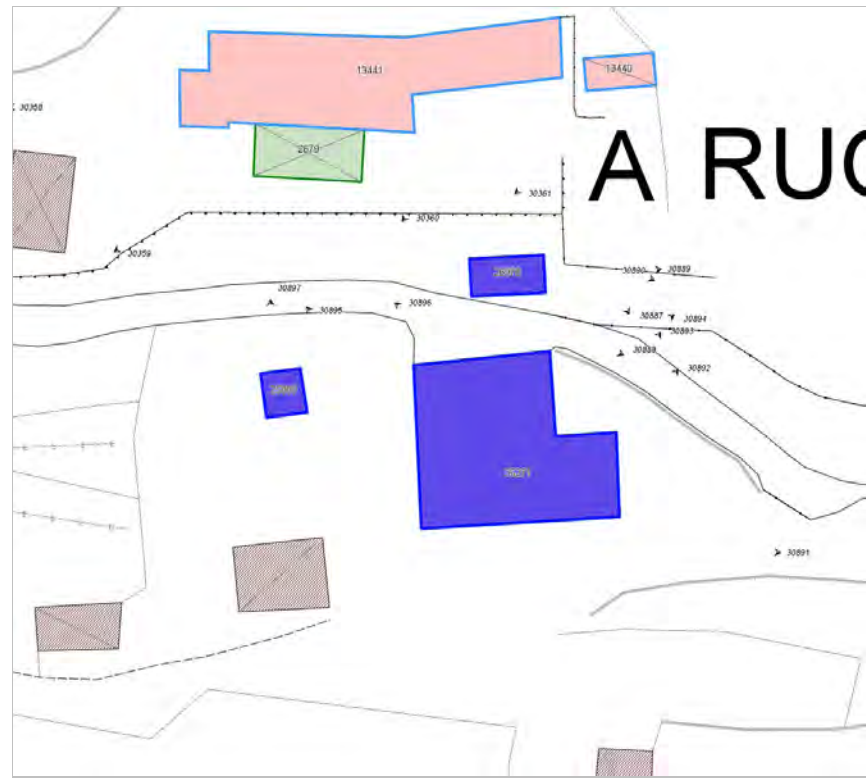


FOTO n° 30897 (edificio 25889)



FOTO n° 30888 (edificio 26978)



FOTO n° 30889 (edificio 26978)



FOTO n° 30891 (edificio 35271)



FOTO n° 30892 (edificio 35271)



FOTO n° 30893 (edificio 35271)



FOTO n° 30894 (edificio 35271)



FOTO n° 30895 (edificio 35271)

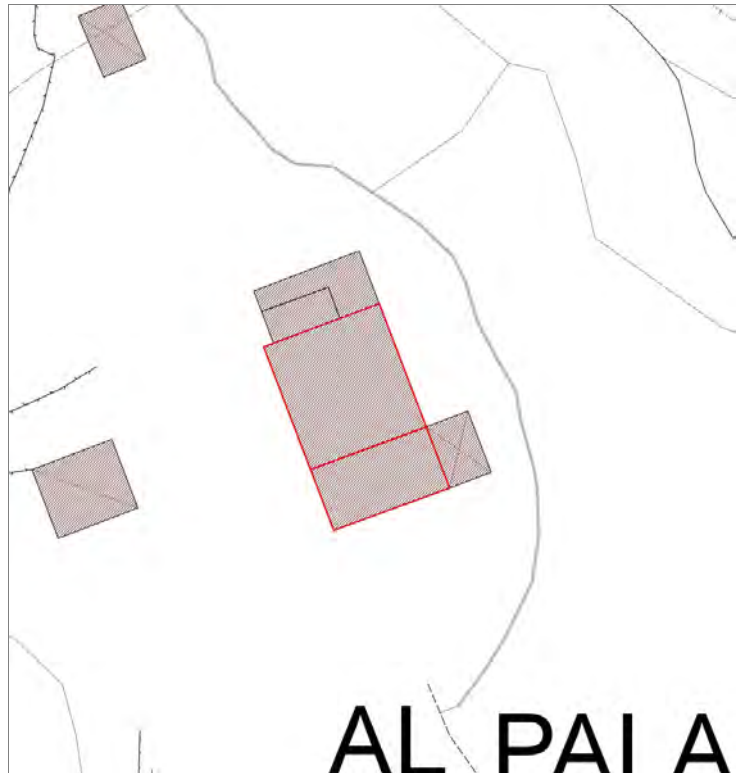


FOTO n° 30896 (edificio 35271)



Edifici associati alla Scheda:
ID 34686





Informazioni sulla Scheda

Informazioni sulla Scheda

- **Data rilevazione** 13/09/2019
- **Località** PIEVE SANTO STEFANO
- **Denominazione** Al Palazzaccio

Informazioni sull'Edificio 34686

- **Usò prevalente:** turistico-ricettivo
- **Usi presenti:** residenza turistico alberghiera

Edifici di impianto storico

- **Edifici di matrice rurale:** casa padronale



FOTO n° 30354 (edificio 34686)



FOTO n° 30356 (edificio 34686)



FOTO n° 30357 (edificio 34686)



FOTO n° 30898 (edificio 34686)



Edifici associati alla Scheda:
ID 22262





Informazioni sulla Scheda

Informazioni sulla Scheda

- **Data rilevazione** 13/09/2019
- **Non rilevabile:** Strada e sentiero di accesso non percorribile
- **Località** PIEVE SANTO STEFANO
- **Denominazione** Al Frantoio

Informazioni sull'Edificio 22262

- **Usò prevalente:** non rilevabile

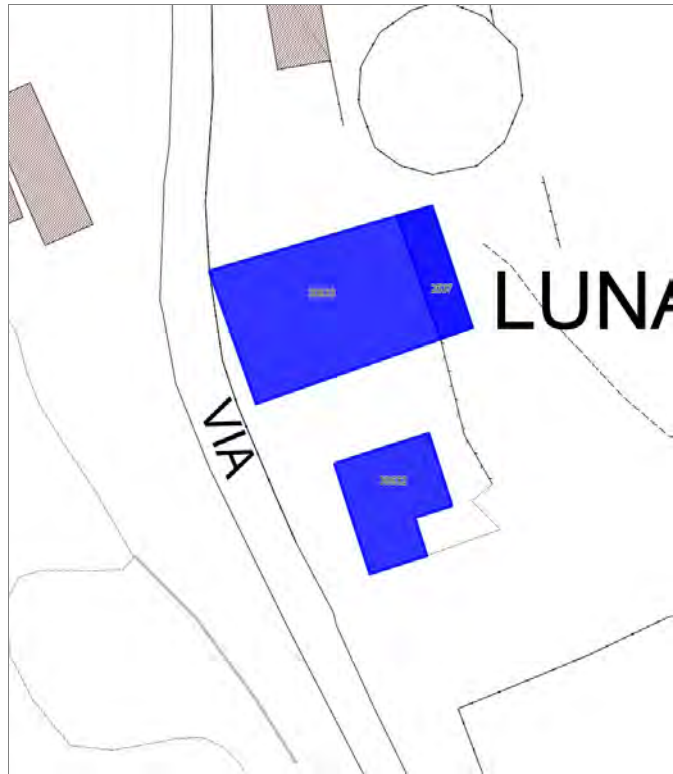
Report Scheda Edifici sparsi Lunardo N°1518

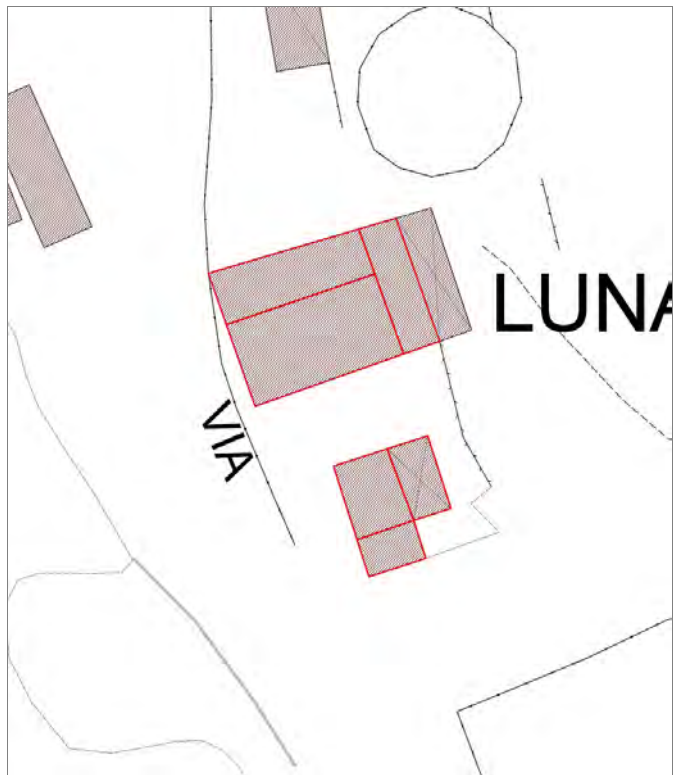
Edifici associati alla Scheda:

ID 30632 ID 30633

Edificati Minori associati alla Scheda:

ID 2537





Informazioni sulla Scheda

Informazioni sulla Scheda

- **Data rilevazione** 13/09/2019
- **Località** SAN MARTINO IN VIGNALE
- **Denominazione** Lunardo

Informazioni sull'Edificio 30632

- **Uso prevalente:** accessorio
- **Usi presenti:** accessorio

Edifici di impianto storico

- **Edifici di matrice rurale:** fienili, stalle, manufatti di rimessaggio, ecc.

Informazioni sull'Edificio 30633

- **Uso prevalente:** residenziale
- **Usi presenti:** residenziale permanente
- **Numero alloggi:** 1

Edifici di impianto storico

- **Edifici di matrice rurale:** casa colonica isolata

Informazioni sull'Edificato Minore 2537

Tipo
tettoia

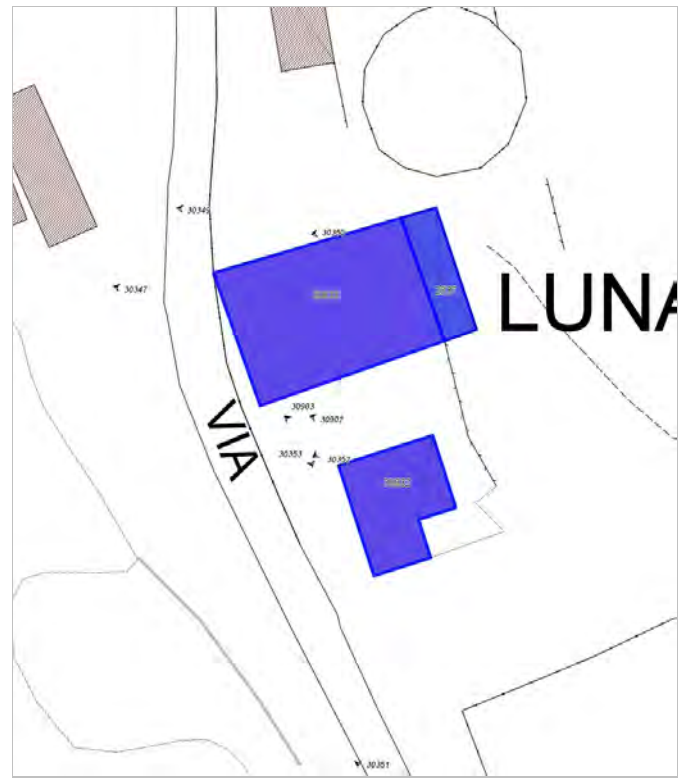


FOTO n° 30351 (edificio 30632)



FOTO n° 30902 (edificio 30632)



FOTO n° 30903 (edificio 30632)



FOTO n° 30347 (edificio 30633)



FOTO n° 30349 (edificio 30633)



FOTO n° 30352 (edificio 30633)



FOTO n° 30353 (edificio 30633)



FOTO n° 30350 (edificato minore 2537)



Edifici associati alla Scheda:

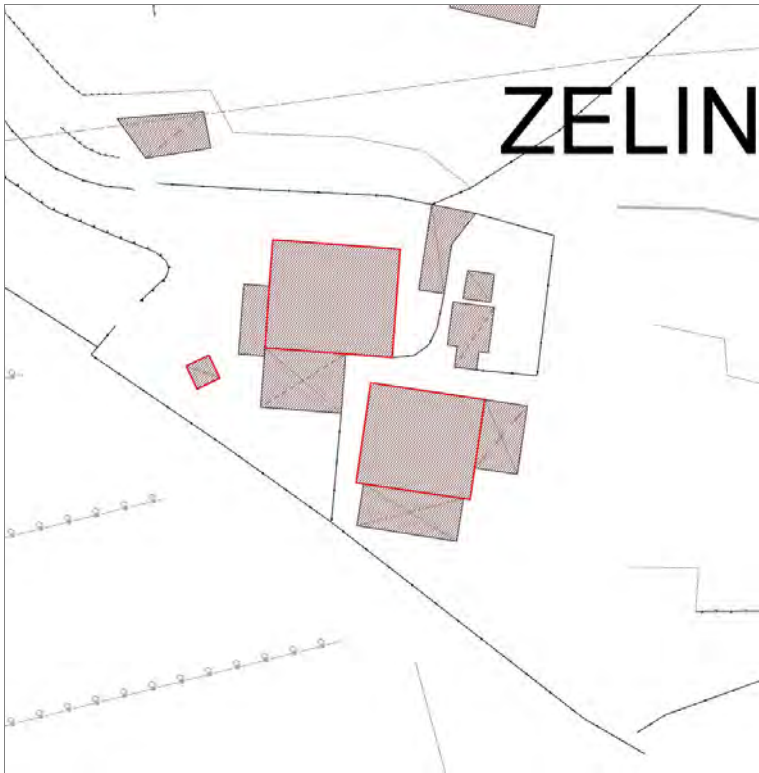
ID 10723 | ID 20366

Edificati Minori associati alla Scheda:

ID 2552 | ID 2553



ZELIN



Informazioni sulla Scheda

Informazioni sulla Scheda

- **Data rilevazione** 13/09/2019
- **Località** SAN MARTINO IN VIGNALE
- **Denominazione** Zelindo

Informazioni sull'Edificio 10723

- **Usò prevalente:** residenziale
- **Usi presenti:** residenziale permanente
- **Numero alloggi:** 1

Edifici di impianto storico

- **Edifici di matrice rurale:** fienili, stalle, manufatti di rimessaggio, ecc.

Informazioni sull'Edificio 20366

- **Usò prevalente:** residenziale
- **Usi presenti:** residenziale permanente
- **Numero alloggi:** 1

Edifici di impianto storico

- **Edifici di matrice rurale:** casa colonica isolata

Informazioni sull'Edificato Minore 2552

Tipo
tettoia

Informazioni sull'Edificato Minore 2553

Tipo
baracca, manufatto precario

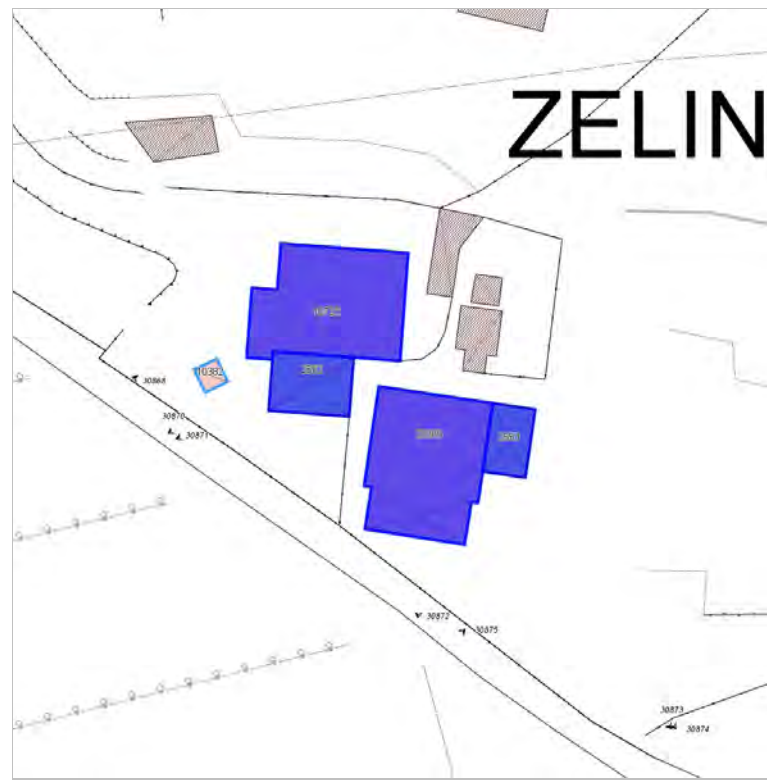


FOTO n° 30867 (edificio 10723)



FOTO n° 30869 (edificio 10723)



FOTO n° 30870 (edificio 10723)



FOTO n° 30876 (edificio 10723)



FOTO n° 30868 (edificio 20366)



FOTO n° 30872 (edificio 20366)



FOTO n° 30873 (edificio 20366)



FOTO n° 30877 (edificio 20366)



FOTO n° 30871 (edificato minore 2552)



FOTO n° 30874 (edificato minore 2553)



Edifici associati alla Scheda:
ID 11155 ID 33754





Informazioni sulla Scheda

Informazioni sulla Scheda

- **Data rilevazione** 13/09/2019
- **Località** PIEVE SANTO STEFANO
- **Denominazione** SEGALATO

Informazioni sull'Edificio 11155

- **Usi prevalente:** turistico-ricettivo
- **Usi presenti:** residenza turistico alberghiera

Edifici di impianto storico

- **Edifici di matrice rurale:** casa colonica isolata

Informazioni sull'Edificio 33754

- **Usi prevalente:** non rilevabile



FOTO n° 30158 (edificio 11155)



FOTO n° 30159 (edificio 11155)



FOTO n° 30164 (edificio 11155)



FOTO n° 30174 (edificio 11155)



Edifici associati alla Scheda:

ID 30258 ID 30259





Informazioni sulla Scheda

Informazioni sulla Scheda

- **Data rilevazione** 13/09/2019
- **Località** PIEVE SANTO STEFANO
- **Denominazione** SEGALATO

Informazioni sull'Edificio 30258

- **Usi prevalenti:** non in uso
- **Usi presenti:** dismesso

Edifici di impianto storico

- **Edifici di matrice rurale:** casa colonica isolata

Informazioni sull'Edificio 30259

- **Usi prevalenti:** accessorio
- **Usi presenti:** accessorio

Manufatti e altri edifici

- **Accessori:** altro



FOTO n° 30160 (edificio 30258)



FOTO n° 30161 (edificio 30258)



FOTO n° 30162 (edificio 30258)



FOTO n° 30163 (edificio 30258)



FOTO n° 30157 (edificio 30259)

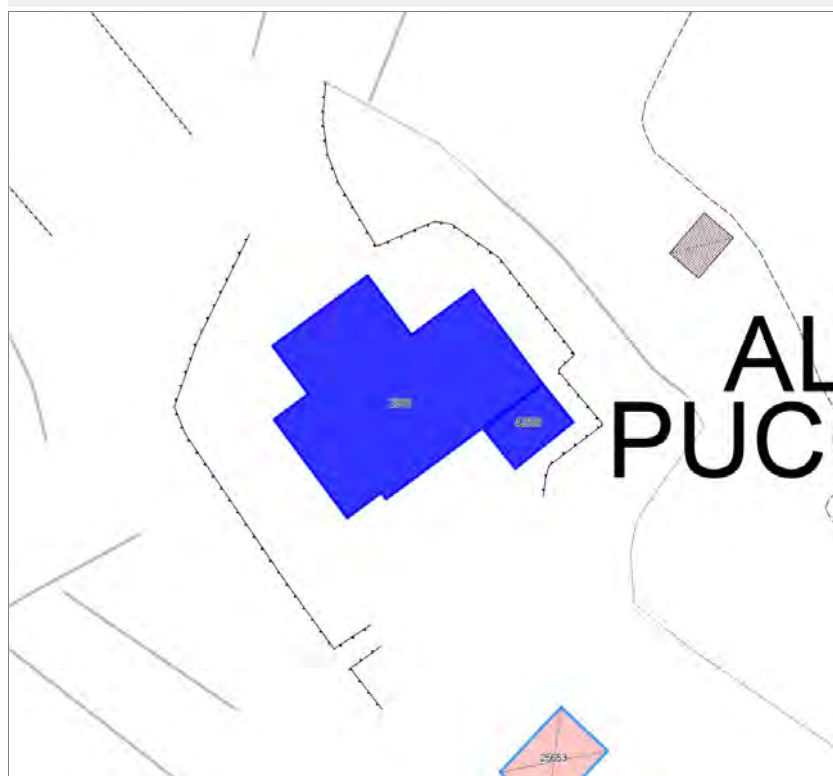


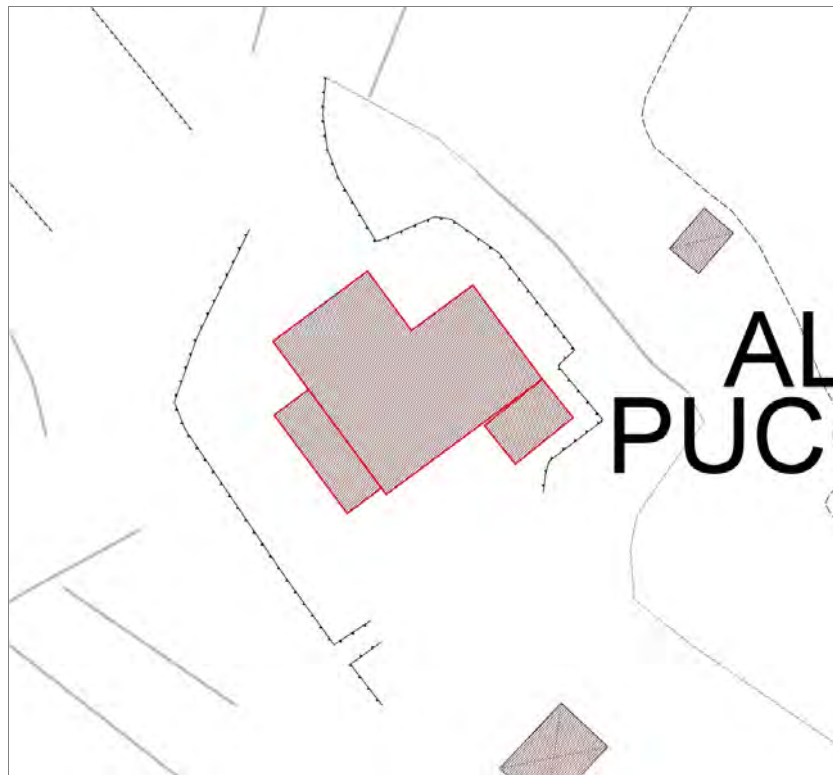
FOTO n° 31041 (edificio 30259)



Edifici associati alla Scheda:

ID 2980 | ID 42506





Informazioni sulla Scheda

Informazioni sulla Scheda

- **Data rilevazione** 13/09/2019
- **Località** PIEVE SANTO STEFANO
- **Denominazione** AL PUCCETTI

Informazioni sull'Edificio 2980

- **Usi prevalente:** residenziale
- **Usi presenti:** residenziale saltuario
- **Numero alloggi:** 1

Edifici di impianto storico

- **Edifici di matrice rurale:** casa padronale

Informazioni sull'Edificio 42506

- **Usi prevalente:** accessorio
- **Usi presenti:** accessorio

Manufatti e altri edifici

- **Accessori:** altro

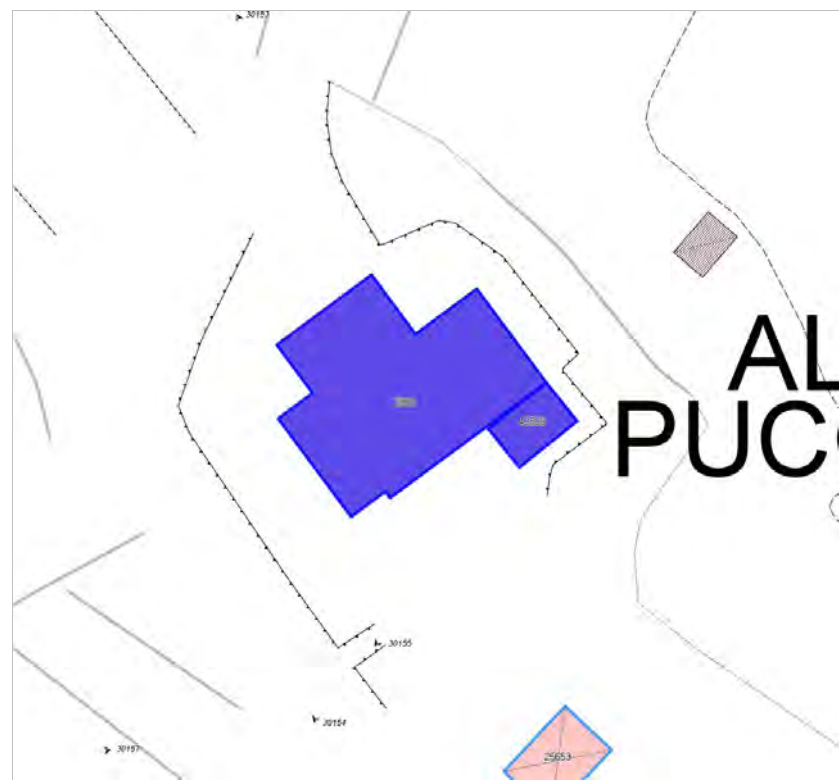


FOTO n° 30153 (edificio 2980)



FOTO n° 30154 (edificio 2980)



FOTO n° 30156 (edificio 2980)

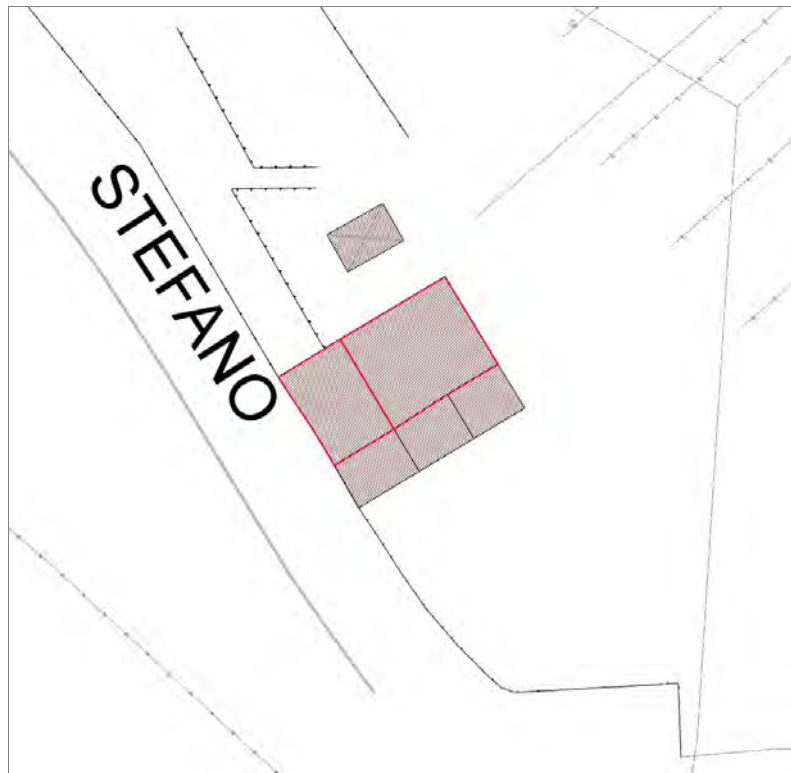


FOTO n° 30155 (edificio 42506)



Edifici associati alla Scheda:
ID 25532





Informazioni sulla Scheda

Informazioni sulla Scheda

- **Data rilevazione** 13/09/2019
- **Località** SAN MARTINO IN VIGNALE
- **Denominazione** SAN MARTINO IN VIGNALE

Informazioni sull'Edificio 25532

- **Usò prevalente:** residenziale
- **Usi presenti:** residenziale permanente
- **Numero alloggi:** 1

Edifici di impianto storico

- **Edifici con tipologie edilizie di base:** edifici con preminenza dei caratteri "in linea"



FOTO n° 30330 (edificio 25532)



FOTO n° 30332 (edificio 25532)



FOTO n° 30334 (edificio 25532)



FOTO n° 30335 (edificio 25532)



FOTO n° 30336 (edificio 25532)



FOTO n° 30875 (edificio 25532)



Edifici associati alla Scheda:

ID 11952





Informazioni sulla Scheda

Informazioni sulla Scheda

- **Data rilevazione** 13/09/2019
- **Località** PIEVE SANTO STEFANO
- **Denominazione** AL LIPPO

Informazioni sull'Edificio 11952

- **Usi prevalenti:** non in uso
- **Usi presenti:** dismesso

Edifici di impianto storico

- **Edifici di matrice rurale:** casa colonica isolata

Rilievi fotografici



FOTO n° 30237 (edificio 11952)



FOTO n° 30238 (edificio 11952)



FOTO n° 30239 (edificio 11952)



FOTO n° 30240 (edificio 11952)



FOTO n° 30241 (edificio 11952)



FOTO n° 30242 (edificio 11952)



FOTO n° 30243 (edificio 11952)



Edifici associati alla Scheda:

ID 2958 | ID 2959 |





Informazioni sulla Scheda

Informazioni sulla Scheda

- **Data rilevazione** 13/09/2019
- **Località** PIEVE SANTO STEFANO
- **Denominazione** Villa Sardini

Informazioni sull'Edificio 2958

- **Usi prevalenti:** agricolo e funzioni connesse
- **Usi presenti:** attività produttiva agricola

Edifici di impianto storico

- **Edifici di matrice rurale:** fienili, stalle, manufatti di rimessaggio, ecc.

Informazioni sull'Edificio 2959

- **Usi prevalenti:** agricolo e funzioni connesse
- **Usi presenti:** attività produttiva agricola

Edifici di impianto storico

- **Edifici di matrice rurale:** fienili, stalle, manufatti di rimessaggio, ecc.



FOTO n° 30177 (edificio 2958)



FOTO n° 30178 (edificio 2958)



FOTO n° 31030 (edificio 2958)



FOTO n° 30179 (edificio 2959)



FOTO n° 30180 (edificio 2959)



FOTO n° 31027 (edificio 2959)



FOTO n° 31028 (edificio 2959)

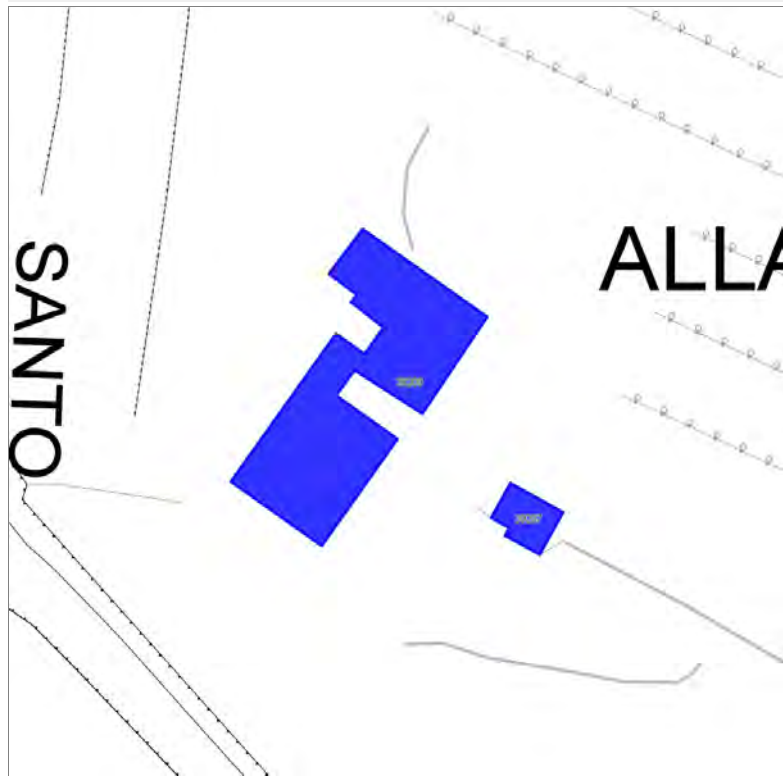


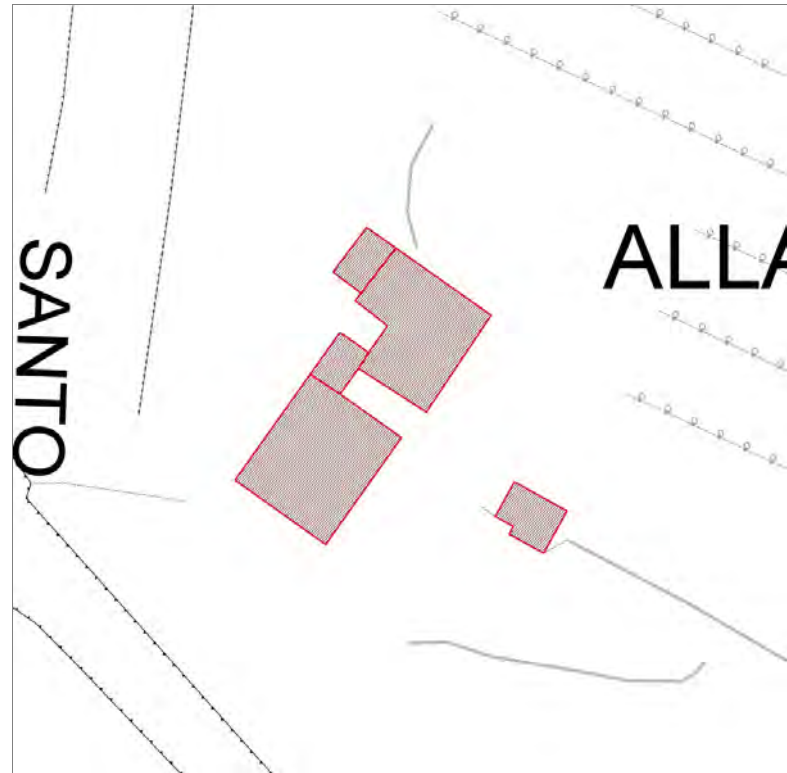
FOTO n° 31029 (edificio 2959)



Edifici associati alla Scheda:

ID 39207 ID 39208





Informazioni sulla Scheda

Informazioni sulla Scheda

- **Data rilevazione** 13/09/2019
- **Località** PIEVE SANTO STEFANO
- **Denominazione** ALLA CORTE

Informazioni sull'Edificio 39207

- **Usi prevalenti:** non in uso
- **Usi presenti:** dismesso

Manufatti e altri edifici

- **Accessori:** altro

Informazioni sull'Edificio 39208

- **Usi prevalenti:** non in uso
- **Usi presenti:** dismesso

Edifici di impianto storico

- **Edifici di matrice rurale:** casa colonica isolata

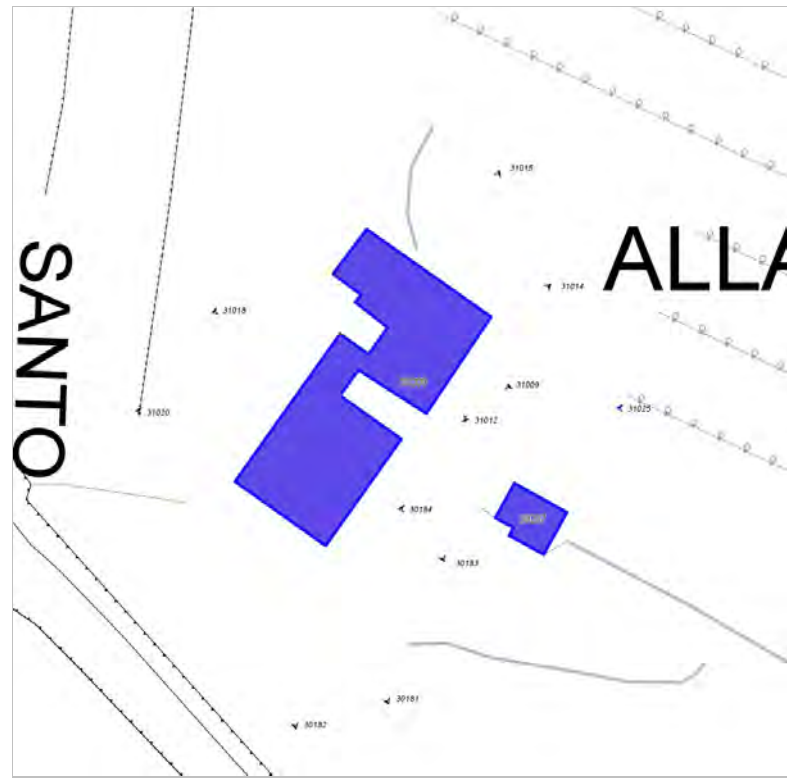


FOTO n° 30184 (edificio 39207)



FOTO n° 31009 (edificio 39207)



FOTO n° 30181 (edificio 39208)



FOTO n° 30182 (edificio 39208)



FOTO n° 30183 (edificio 39208)



FOTO n° 31012 (edificio 39208)



FOTO n° 31014 (edificio 39208)



FOTO n° 31015 (edificio 39208)



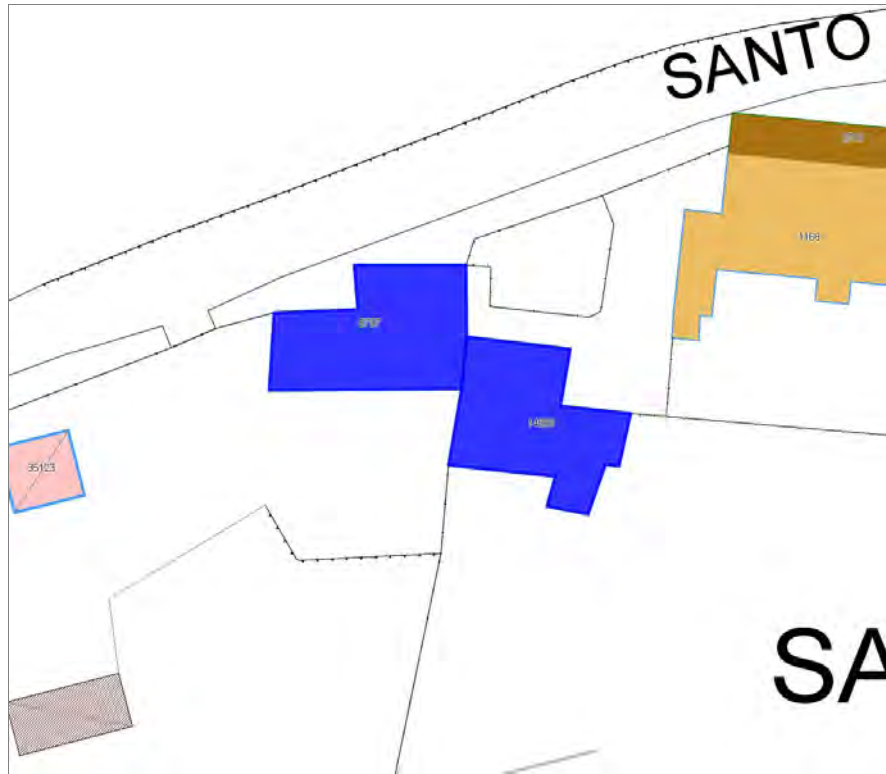
FOTO n° 31018 (edificio 39208)

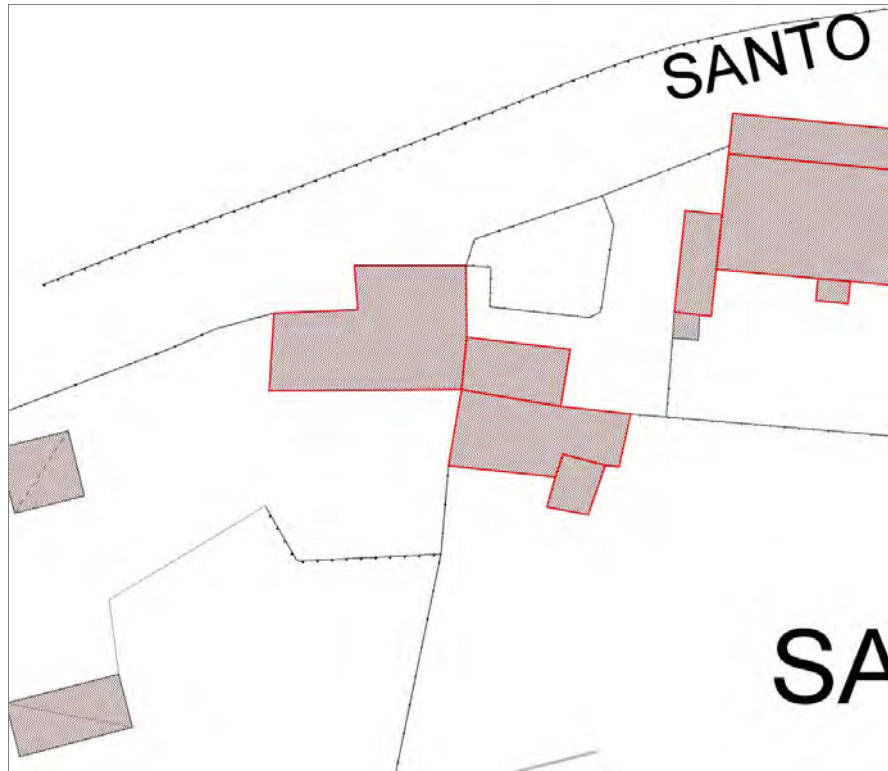


FOTO n° 31020 (edificio 39208)



Edifici associati alla Scheda:
ID 8797 | ID 14838





Informazioni sulla Scheda

Informazioni sulla Scheda

- **Data rilevazione** 13/09/2019
- **Località** SAN MARTINO IN VIGNALE
- **Denominazione** presso la Chiesa di S.Martino in Vignale

Informazioni sull'Edificio 8797

- **Usò prevalente:** residenziale
- **Usi presenti:** residenziale permanente
- **Numero alloggi:** 2

Edifici di impianto storico

- **Edifici con tipologie edilizie di base:** edifici con preminenza dei caratteri "in schiera"

Informazioni sull'Edificio 14838

- **Usò prevalente:** residenziale
- **Usi presenti:** residenziale permanente
- **Numero alloggi:** 1

Edifici di impianto storico

- **Edifici di matrice rurale:** fienili, stalle, manufatti di rimessaggio, ecc.

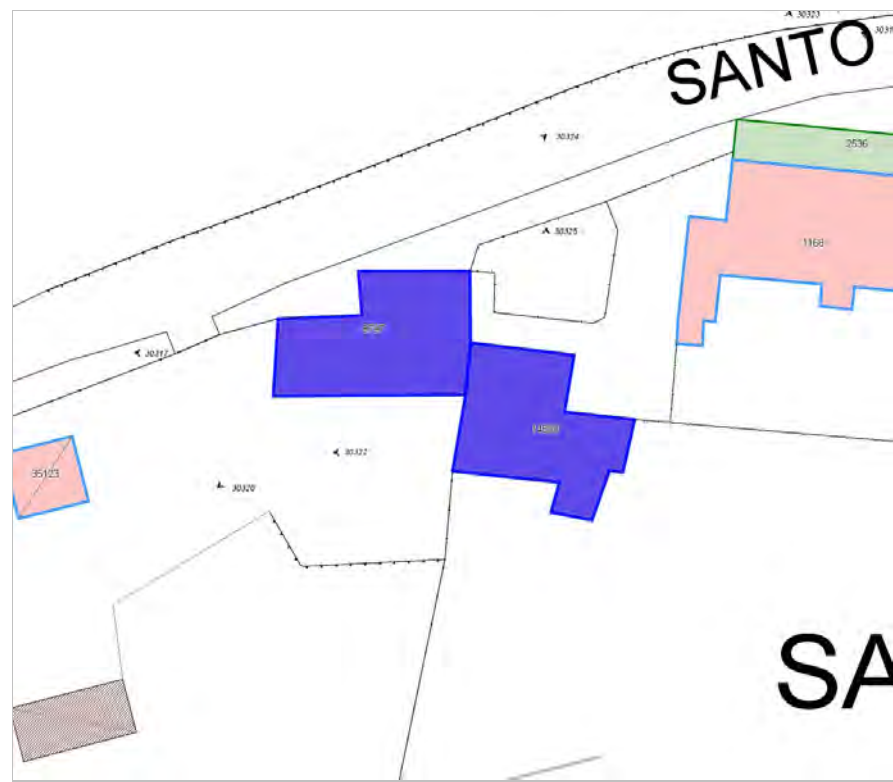


FOTO n° 30317 (edificio 8797)



FOTO n° 30320 (edificio 8797)



FOTO n° 30322 (edificio 14838)



FOTO n° 30324 (edificio 14838)



FOTO n° 30325 (edificio 14838)



FOTO n° 30333 (edificio 14838)



Edifici associati alla Scheda:

ID 36717 ID 36718





Informazioni sulla Scheda

Informazioni sulla Scheda

- **Data rilevazione** 13/09/2019
- **Località** CARIGNANO
- **Denominazione** Vignale

Informazioni sull'Edificio 36717

- **Usò prevalente:** non rilevabile

Edifici di impianto storico

- **Edifici di matrice rurale:** fienili, stalle, manufatti di rimessaggio, ecc.

Informazioni sull'Edificio 36718

- **Usò prevalente:** non rilevabile

Edifici di impianto storico

- **Edifici con tipologie edilizie di base:** edilizia con tipologia incerta ottenuta per trasformazioni di edifici più antichi



FOTO n° 30315 (edificio 36717)



FOTO n° 30316 (edificio 36717)



FOTO n° 30908 (edificio 36717)



FOTO n° 30909 (edificio 36717)



FOTO n° 30865 (edificio 36718)



FOTO n° 30910 (edificio 36718)



FOTO n° 30911 (edificio 36718)



Edifici associati alla Scheda:

ID 32510 ID 32511





Informazioni sulla Scheda

Informazioni sulla Scheda

- **Data rilevazione** 13/09/2019
- **Località** PIEVE SANTO STEFANO
- **Denominazione** IL BORGHINO

Informazioni sull'Edificio 32510

- **Usi presenti:** residenza turistico alberghiera

Edifici di impianto storico

- **Edifici di matrice rurale:** casa colonica isolata

Informazioni sull'Edificio 32511

- **Usi presenti:** residenza turistico alberghiera

Edifici di impianto storico

- **Edifici di matrice rurale:** fienili, stalle, manufatti di rimessaggio, ecc.



FOTO n° 30228 (edificio 32510)



FOTO n° 30231 (edificio 32510)



FOTO n° 30229 (edificio 32511)



FOTO n° 30230 (edificio 32511)



FOTO n° 30232 (edificio 32511)



Report Scheda Edifici sparsi AGLI ORTI N°1530

Edifici associati alla Scheda:

ID 29516 ID 29517

Edificati Minori associati alla Scheda:

ID 2535





Informazioni sulla Scheda

Informazioni sulla Scheda

- **Data rilevazione** 13/09/2019
- **Località** PIEVE SANTO STEFANO
- **Denominazione** AGLI ORTI

Informazioni sull'Edificio 29516

- **Usò prevalente:** residenziale
- **Usi presenti:** residenziale saltuario
- **Numero alloggi:** 1

Edifici di impianto storico

- **Edifici di matrice rurale:** fienili, stalle, manufatti di rimessaggio, ecc.

Informazioni sull'Edificio 29517

- **Usò prevalente:** accessorio
- **Usi presenti:** accessorio

Manufatti e altri edifici

- **Accessori:** altro

Informazioni sull'Edificato Minore 2535

Tipo
tettoia



FOTO n° 30217 (edificio 29516)



FOTO n° 30219 (edificio 29516)



FOTO n° 30222 (edificio 29516)



FOTO n° 30227 (edificio 29516)



FOTO n° 30218 (edificio 29517)



FOTO n° 30220 (edificio 29517)

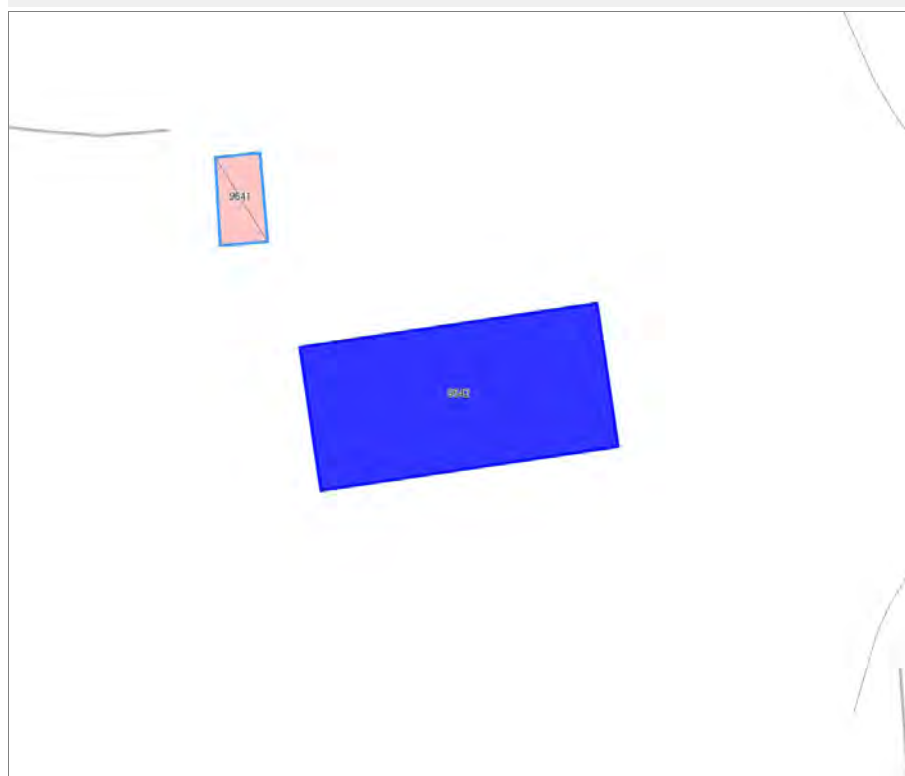


FOTO n° 30224 (edificio minore 2535)



Edifici associati alla Scheda:

ID 9642





Informazioni sulla Scheda

Informazioni sulla Scheda

- **Data rilevazione** 13/09/2019
- **Località** CARIGNANO
- **Denominazione** Via delle Nubache

Informazioni sull'Edificio 9642

- **Usò prevalente:** residenziale
- **Usi presenti:** residenziale permanente
- **Numero alloggi:** 1

Manufatti e altri edifici

- **Edifici con caratteri conformi all'edificato tradizionale e/o preesistente:** a carattere non specialistico (di base)

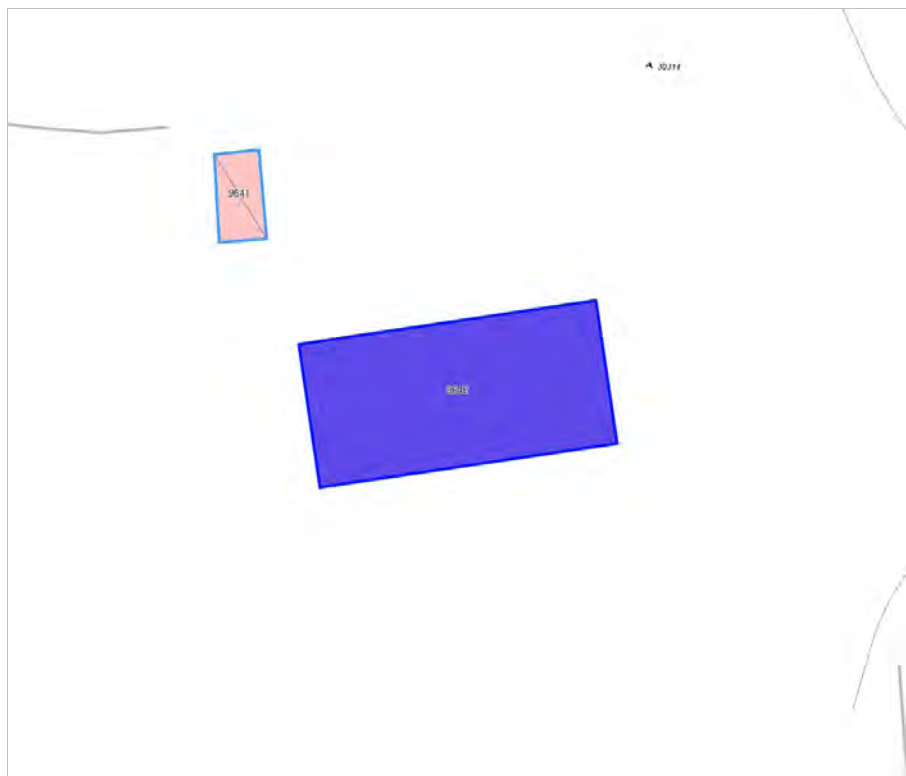


FOTO n° 30313 (edificio 9642)



FOTO n° 30314 (edificio 9642)



FOTO n° 30866 (edificio 9642)



Edifici associati alla Scheda:
ID 35276





Informazioni sulla Scheda

Informazioni sulla Scheda

- **Data rilevazione** 13/09/2019
- **Località** PIEVE SANTO STEFANO
- **Denominazione** AGLI ORTI

Informazioni sull'Edificio 35276

- **Usò prevalente:** residenziale
- **Usi presenti:** residenziale permanente
- **Numero alloggi:** 1

Edifici di impianto storico

- **Edifici di matrice rurale:** casa padronale



FOTO n° 30221 (edificio 35276)



FOTO n° 30223 (edificio 35276)



FOTO n° 30225 (edificio 35276)

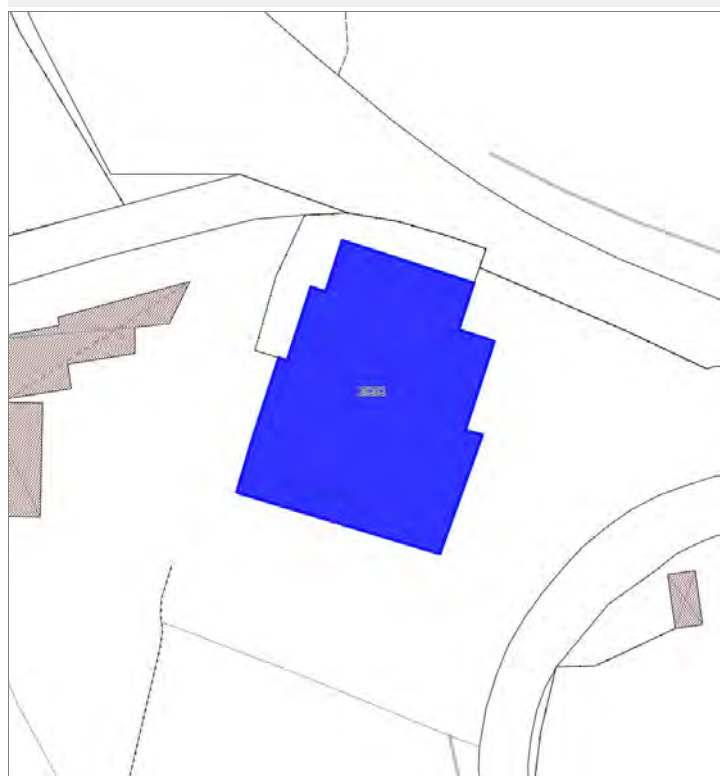


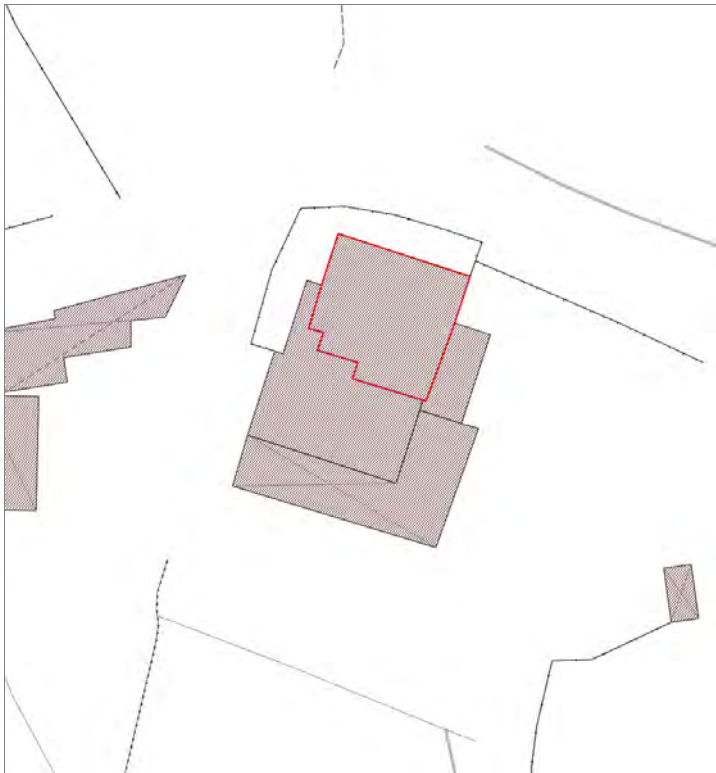
FOTO n° 30226 (edificio 35276)



Edifici associati alla Scheda:

ID 25252





Informazioni sulla Scheda

Informazioni sulla Scheda

- **Data rilevazione** 13/09/2019
- **Località** PIEVE SANTO STEFANO
- **Denominazione** Vipori

Informazioni sull'Edificio 25252

- **Usi prevalente:** commerciale
- **Usi presenti:** somministrazione alimenti e bevande

Edifici di impianto storico

- **Edifici di matrice rurale:** casa colonica isolata

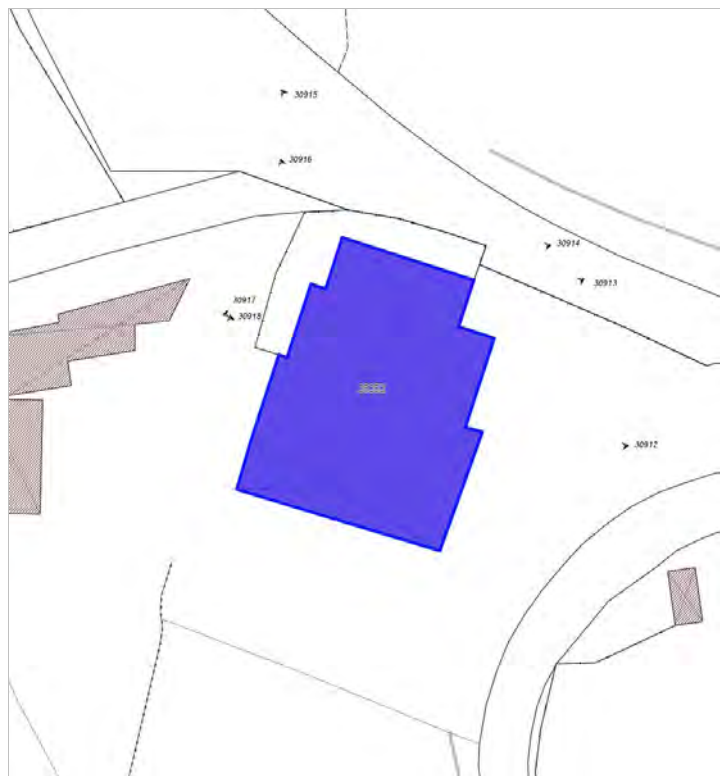


FOTO n° 30912 (edificio 25252)



FOTO n° 30913 (edificio 25252)



FOTO n° 30914 (edificio 25252)



FOTO n° 30915 (edificio 25252)



FOTO n° 30916 (edificio 25252)



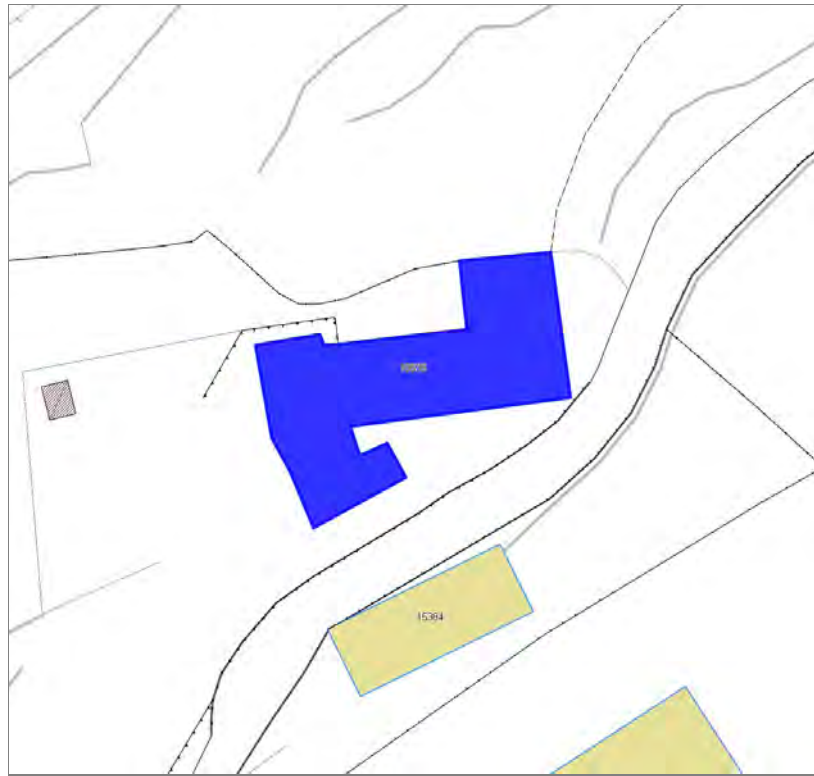
FOTO n° 30917 (edificio 25252)



FOTO n° 30918 (edificio 25252)



Edifici associati alla Scheda:
ID 10636





Informazioni sulla Scheda

Informazioni sulla Scheda

- **Data rilevazione** 13/09/2019
- **Località** PIEVE SANTO STEFANO
- **Denominazione** ALTORI

Informazioni sull'Edificio 10636

- **Usi prevalenti:** residenziale
- **Usi presenti:** residenziale permanente
- **Numero alloggi:** 1

Edifici di impianto storico

- **Edifici di matrice rurale:** casa colonica isolata

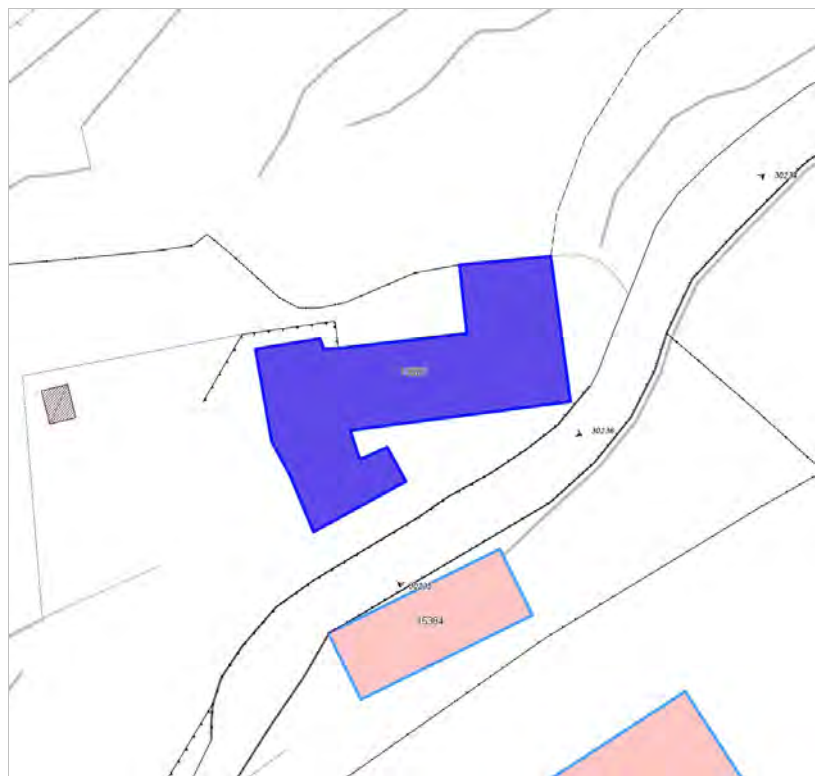


FOTO n° 30233 (edificio 10636)



FOTO n° 30234 (edificio 10636)



FOTO n° 30235 (edificio 10636)



FOTO n° 30236 (edificio 10636)



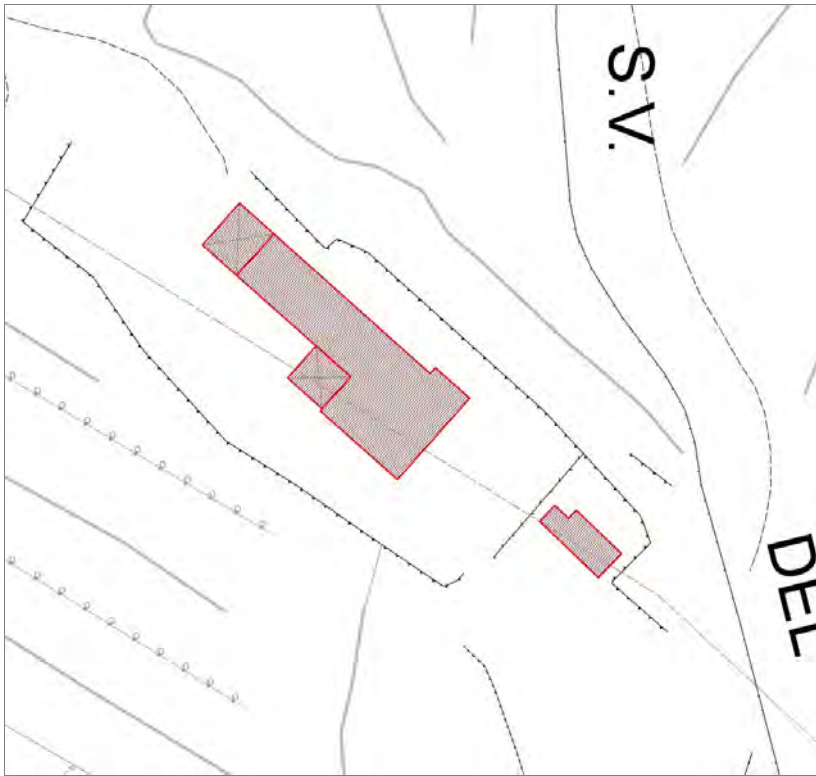
Edifici associati alla Scheda:

ID 24833 ID 24834

Edificati Minori associati alla Scheda:

ID 2680





Informazioni sulla Scheda

Informazioni sulla Scheda

- **Data rilevazione** 13/09/2019
- **Località** PIEVE SANTO STEFANO
- **Denominazione** TERROSO

Informazioni sull'Edificio 24833

- **Uso prevalente:** non rilevabile

Informazioni sull'Edificio 24834

- | | |
|---|---|
| <ul style="list-style-type: none">▪ Uso prevalente: residenziale▪ Usi presenti: residenziale permanente▪ Numero alloggi: 1 | <ul style="list-style-type: none">▪ Edifici di impianto storico<ul style="list-style-type: none">▪ Edifici di matrice rurale: casa colonica isolata |
|---|---|

Informazioni sull'Edificato Minore 2680

Tipo
tettoia



FOTO n° 30215 (edificio 24834)



FOTO n° 30216 (edificio 24834)



FOTO n° 30965 (edificio 24834)



FOTO n° 30966 (edificio 24834)



Edifici associati alla Scheda:

ID 14647 ID 20796 ID 20798





Informazioni sulla Scheda

Informazioni sulla Scheda

- **Data rilevazione** 13/09/2019
- **Località** PIEVE SANTO STEFANO
- **Denominazione** S.V. del Catroccio e di Vitichio

Informazioni sull'Edificio 14647

- **Usi prevalenti:** accessorio
- **Usi presenti:** accessorio

Manufatti e altri edifici

- **Accessori:** forni

Informazioni sull'Edificio 20796

- **Usi prevalenti:** accessorio
- **Usi presenti:** accessorio

Edifici di impianto storico

- **Edifici di matrice rurale:** fienili, stalle, manufatti di rimessaggio, ecc.

Informazioni sull'Edificio 20798

- **Usi prevalenti:** residenziale
- **Usi presenti:** residenziale permanente
- **Numero alloggi:** 3

Edifici di impianto storico

- **Edifici di matrice rurale:** casa colonica isolata

Rilievi fotografici



FOTO n° 30307 (edificio 14647)



FOTO n° 30303 (edificio 20796)



FOTO n° 30305 (edificio 20796)



FOTO n° 30306 (edificio 20796)



FOTO n° 30308 (edificio 20796)



FOTO n° 30296 (edificio 20798)



FOTO n° 30297 (edificio 20798)



FOTO n° 30298 (edificio 20798)



FOTO n° 30299 (edificio 20798)



FOTO n° 30300 (edificio 20798)



FOTO n° 30301 (edificio 20798)



FOTO n° 30302 (edificio 20798)



FOTO n° 30304 (edificio 20798)



FOTO n° 30309 (edificio 20798)




FOTO n° 30310 (edificio 20798)



FOTO n° 30311 (edificio 20798)



FOTO n° 30312 (edificio 20798)



Edifici associati alla Scheda:

ID 2358 | ID 26214

Edificati Minori associati alla Scheda:

ID 2681





Informazioni sulla Scheda

Informazioni sulla Scheda

- **Data rilevazione** 13/09/2019
- **Località** PIEVE SANTO STEFANO
- **Denominazione** Via della Chiesa

Informazioni sull'Edificio 2358

- **Usi prevalente:** accessorio
- **Usi presenti:** accessorio

Manufatti e altri edifici

- **Accessori:** ripostigli, rimessaggi, box

Informazioni sull'Edificio 26214

- **Usi prevalente:** residenziale
- **Usi presenti:** accessorio; residenziale permanente
- **Numero alloggi:** 2

Edifici di impianto storico

- **Edifici di matrice rurale:** casa colonica isolata

Informazioni sull'Edificato Minore 2681

Tipo
tettoia



FOTO n° 30211 (edificio 2358)



FOTO n° 30205 (edificio 26214)



FOTO n° 30206 (edificio 26214)



FOTO n° 30207 (edificio 26214)



FOTO n° 30208 (edificio 26214)



FOTO n° 30210 (edificio 26214)



Edifici associati alla Scheda:
ID 10716





Informazioni sulla Scheda

Informazioni sulla Scheda

- **Data rilevazione** 13/09/2019
- **Località** PIEVE SANTO STEFANO
- **Denominazione** S.V. del Catroccio e di Vitichio

Informazioni sull'Edificio 10716

- **Usò prevalente:** residenziale
- **Usi presenti:** residenziale permanente
- **Numero alloggi:** 2

Edifici di impianto storico

- **Edifici di matrice rurale:** casa colonica isolata



FOTO n° 30294 (edificio 10716)



FOTO n° 30934 (edificio 10716)



FOTO n° 30936 (edificio 10716)



FOTO n° 30937 (edificio 10716)



FOTO n° 30940 (edificio 10716)

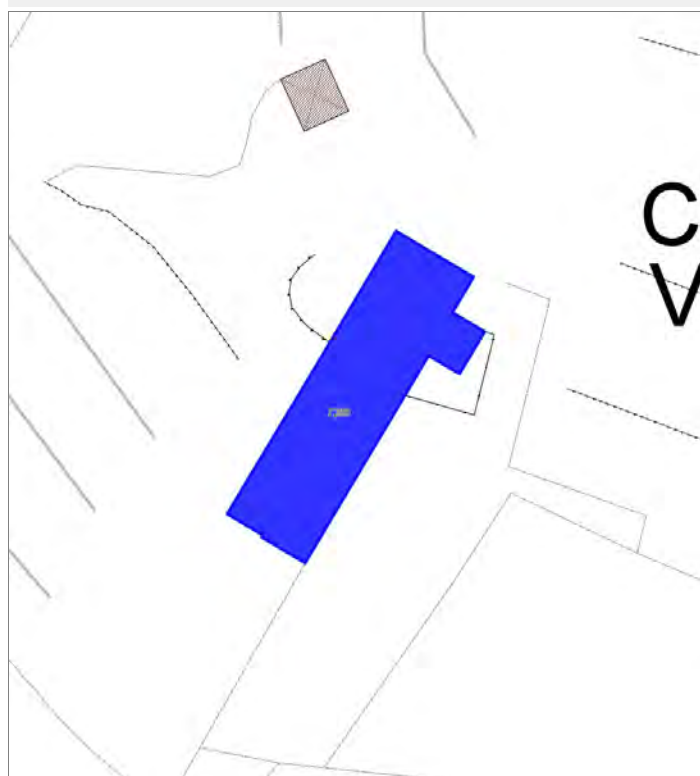


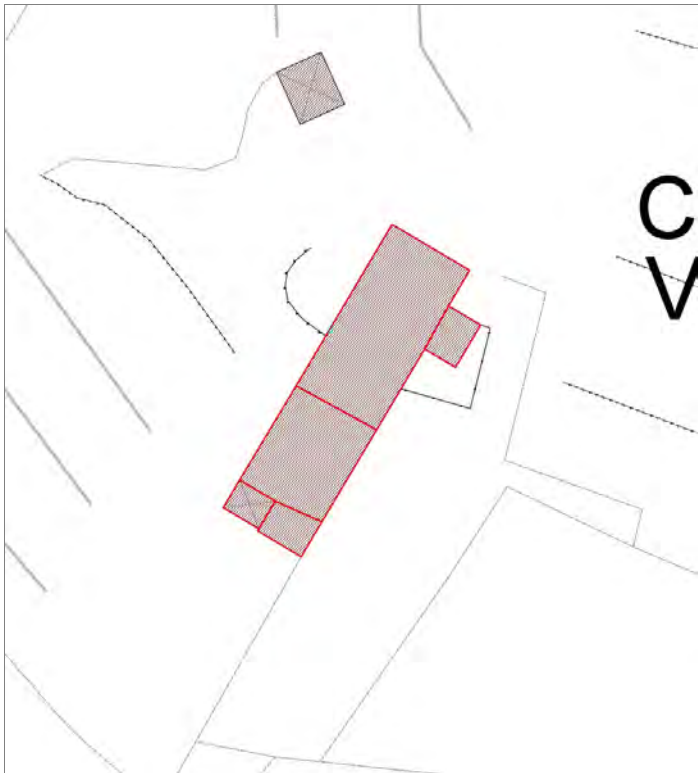
FOTO n° 30942 (edificio 10716)



Edifici associati alla Scheda:

ID 7289





Informazioni sulla Scheda

Informazioni sulla Scheda

- **Data rilevazione** 13/09/2019
- **Località** PIEVE SANTO STEFANO
- **Denominazione** Casa Viticchio

Informazioni sull'Edificio 7289

- **Usò prevalente:** residenziale
- **Usi presenti:** residenziale permanente
- **Numero alloggi:** 1

Edifici di impianto storico

- **Edifici di matrice rurale:** casa colonica isolata

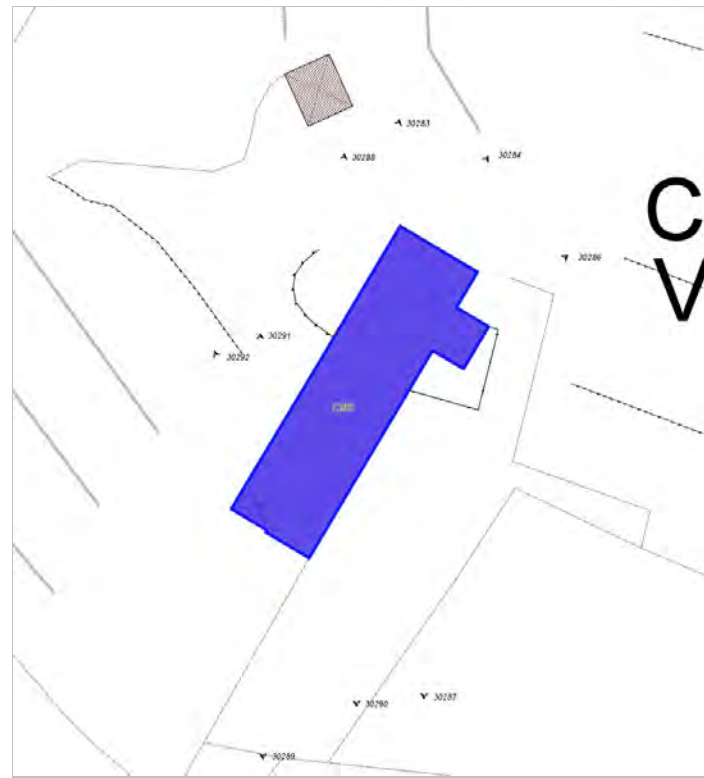


FOTO n° 30283 (edificio 7289)



FOTO n° 30284 (edificio 7289)



FOTO n° 30286 (edificio 7289)



FOTO n° 30287 (edificio 7289)



FOTO n° 30288 (edificio 7289)



FOTO n° 30289 (edificio 7289)



FOTO n° 30290 (edificio 7289)



FOTO n° 30291 (edificio 7289)



FOTO n° 30292 (edificio 7289)



Edifici associati alla Scheda:

ID 11992





Informazioni sulla Scheda

Informazioni sulla Scheda

- **Data rilevazione** 13/09/2019
- **Località** PIEVE SANTO STEFANO
- **Denominazione** Via della Chiesa

Informazioni sull'Edificio 11992

- **Usò prevalente:** residenziale
- **Usi presenti:** residenziale permanente
- **Numero alloggi:** 2

Edifici di impianto storico

- **Edifici di matrice rurale:** casa colonica isolata

Rilievi fotografici



FOTO n° 30188 (edificio 11992)



FOTO n° 30192 (edificio 11992)



FOTO n° 30193 (edificio 11992)



FOTO n° 30194 (edificio 11992)



FOTO n° 30200 (edificio 11992)



Edifici associati alla Scheda:

ID 22074 ID 31489





Informazioni sulla Scheda

Informazioni sulla Scheda

- **Data rilevazione** 13/09/2019
- **Località** PIEVE SANTO STEFANO
- **Denominazione** A Carella

Informazioni sull'Edificio 22074

- **Usò prevalente:** residenziale
- **Usi presenti:** accessorio; residenziale permanente
- **Numero alloggi:** 3

Edifici di impianto storico

- **Edifici di matrice rurale:** casa colonica isolata

Informazioni sull'Edificio 31489

- **Usò prevalente:** accessorio
- **Usi presenti:** accessorio

Manufatti e altri edifici

- **Accessori:** ripostigli, rimessaggi, box



FOTO n° 30278 (edificio 22074)



FOTO n° 30279 (edificio 22074)



FOTO n° 30280 (edificio 22074)



FOTO n° 30281 (edificio 22074)



FOTO n° 30282 (edificio 22074)



FOTO n° 30285 (edificio 22074)



FOTO n° 30293 (edificio 22074)



FOTO n° 30295 (edificio 22074)

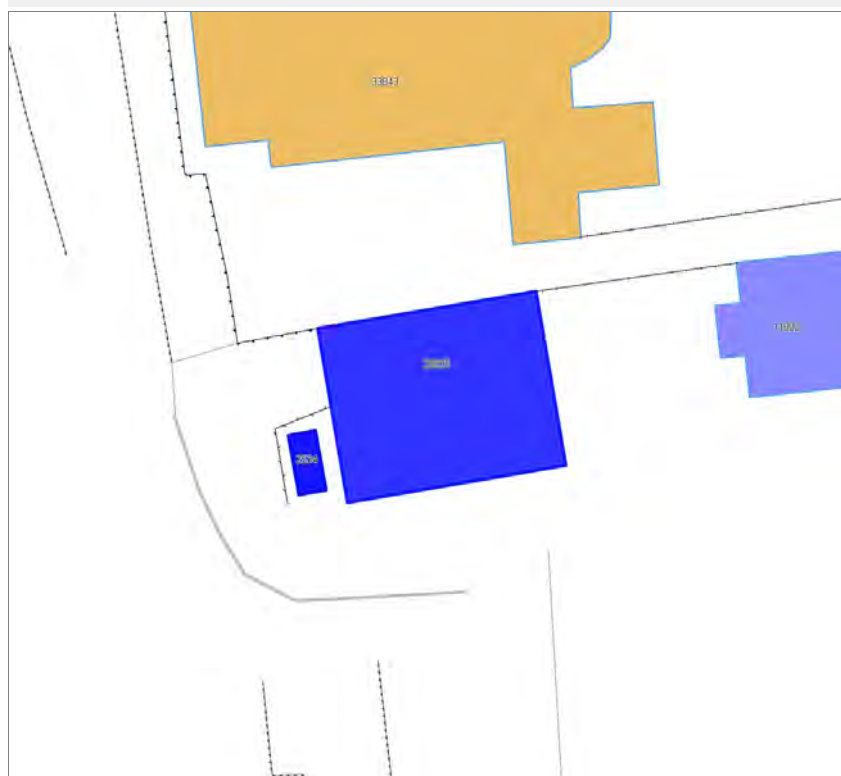


Edifici associati alla Scheda:

ID 25835

Edificati Minori associati alla Scheda:

ID 2534





Informazioni sulla Scheda

Informazioni sulla Scheda

- **Data rilevazione** 13/09/2019
- **Località** PIEVE SANTO STEFANO
- **Denominazione** Via della Chiesa

Informazioni sull'Edificio 25835

- **Usi prevalente:** residenziale
- **Usi presenti:** residenziale permanente
- **Numero alloggi:** 1

Edifici di impianto storico

- **Edifici di matrice rurale:** casa padronale

Informazioni sull'Edificato Minore 2534

Tipo

baracca, manufatto precario

Rilievi fotografici



FOTO n° 30187 (edificio 25835)



FOTO n° 30189 (edificio 25835)



FOTO n° 30190 (edificio 25835)



FOTO n° 30195 (edificio 25835)



FOTO n° 30199 (edificio 25835)



FOTO n° 30201 (edificio 25835)

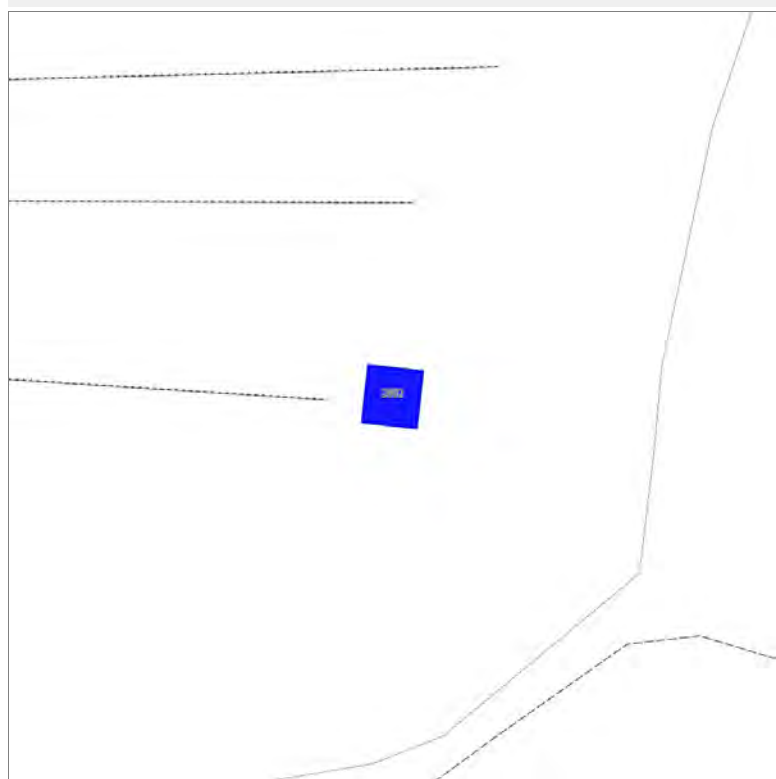


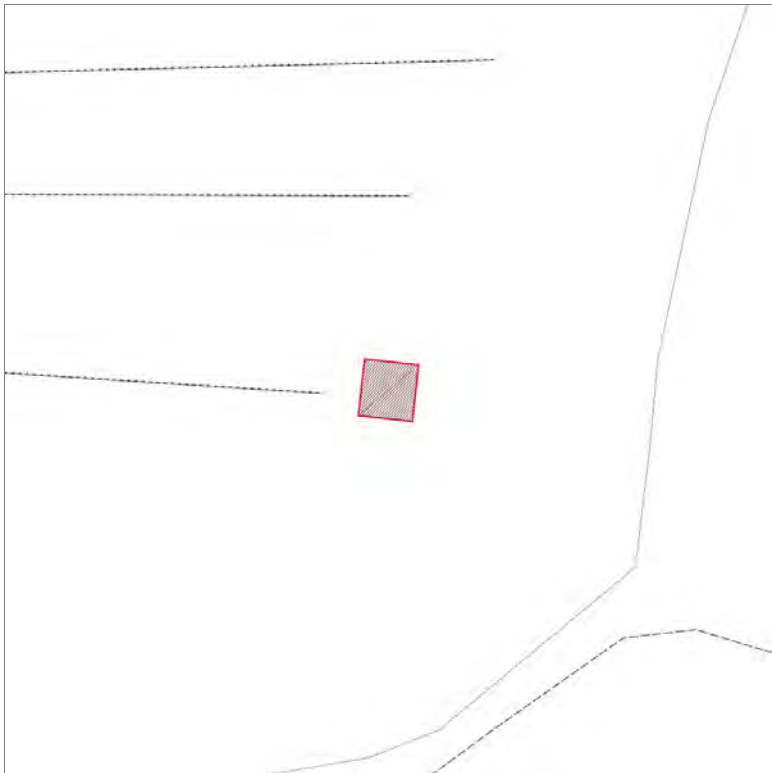
FOTO n° 30191 (edificato minore 2534)



Edificati Minori associati alla Scheda:

ID 2682





Informazioni sulla Scheda

Informazioni sulla Scheda

- **Data rilevazione** 13/09/2019
- **Non rilevabile:** Non accessibile
- **Località** VECOLI
- **Denominazione** Via di Vecoli

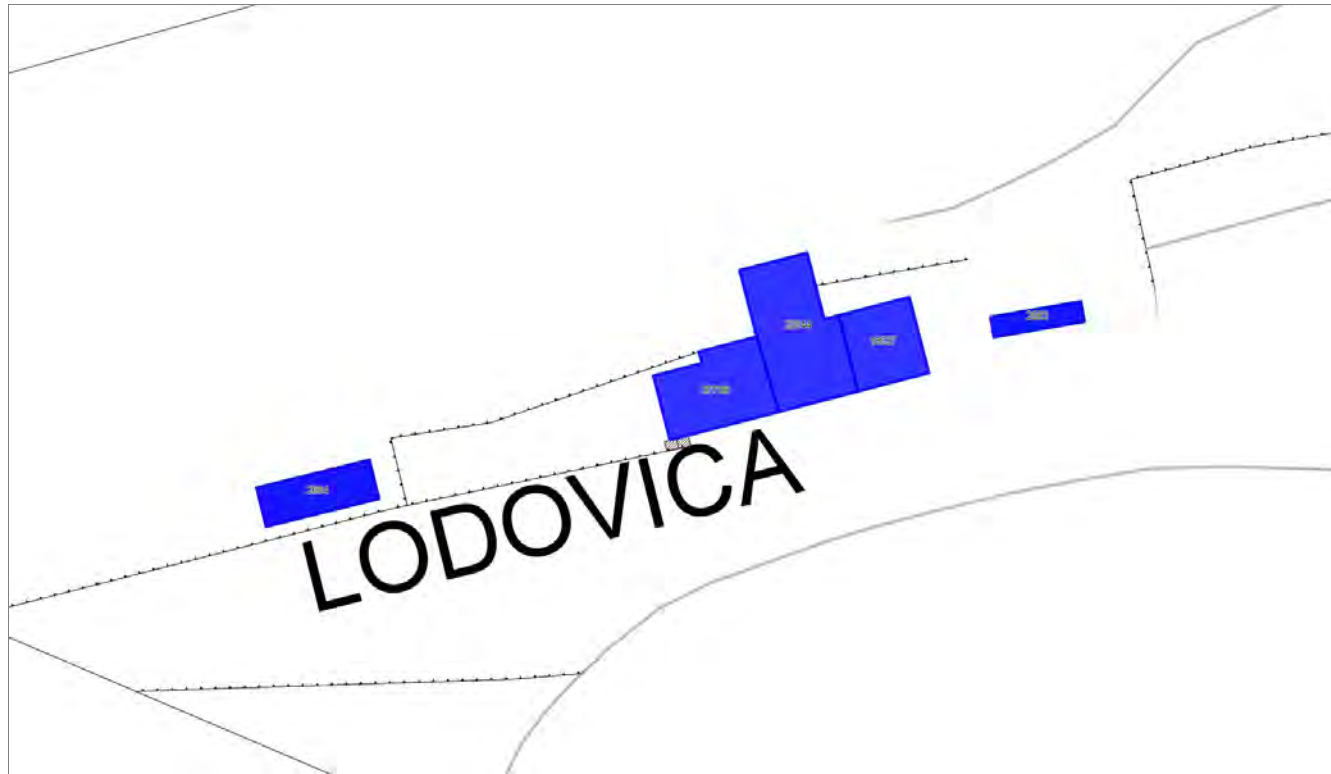
Informazioni sull'Edificato Minore 2682

Edifici associati alla Scheda:

ID 18627 | ID 20844 | ID 37798 |

Edificati Minori associati alla Scheda:

ID 2683 | ID 2684 |





LODOVICA

Informazioni sulla Scheda

Informazioni sulla Scheda

- **Data rilevazione** 13/09/2019
- **Località** SESTO DI SOTTO
- **Denominazione** Strada provinciale Lodovica

Informazioni sull'Edificio 18627

- **Usi prevalente:** residenziale
- **Usi presenti:** residenziale permanente
- **Numero alloggi:** 1

Edifici di impianto storico

- **Edifici con tipologie edilizie di base:** edifici con preminenza dei caratteri "in schiera"

Informazioni sull'Edificio 20844

- **Usi prevalente:** residenziale
- **Usi presenti:** residenziale permanente
- **Numero alloggi:** 1

Edifici di impianto storico

- **Edifici con tipologie edilizie di base:** edifici con preminenza dei caratteri "in schiera"

Informazioni sull'Edificio 37798

- **Usi prevalente:** residenziale
- **Usi presenti:** residenziale permanente
- **Numero alloggi:** 1

Edifici di impianto storico

- **Edifici con tipologie edilizie di base:** edifici con preminenza dei caratteri "in schiera"

Informazioni sull'Edificato Minore 2683

Tipo

baracca, manufatto precario

Informazioni sull'Edificato Minore 2684

Tipo

baracca, manufatto precario

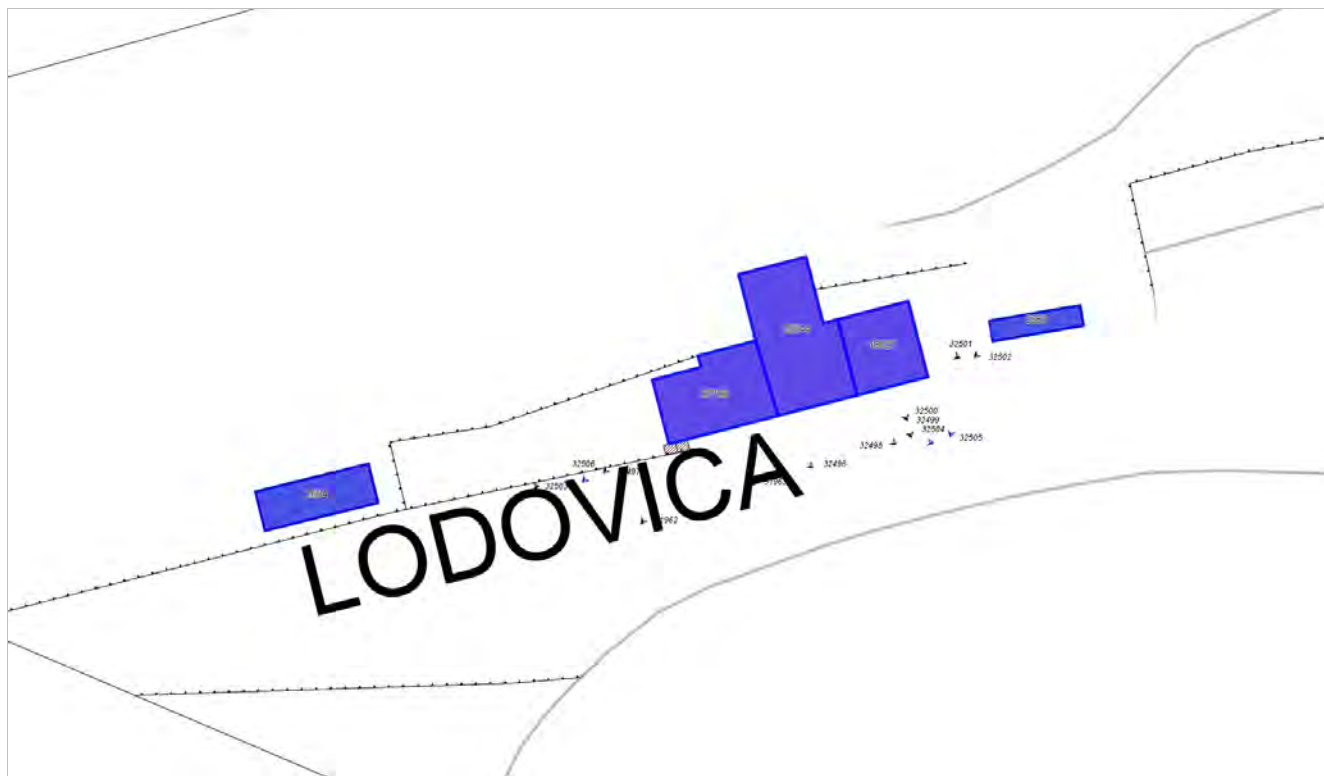


FOTO n° 32504 (scheda)



FOTO n° 32505 (scheda)



FOTO n° 32506 (scheda)



FOTO n° 32507 (scheda)



FOTO n° 32499 (edificio 18627)



FOTO n° 32500 (edificio 18627)



FOTO n° 32501 (edificio 18627)



FOTO n° 31963 (edificio 20844)



FOTO n° 32498 (edificio 20844)



FOTO n° 31962 (edificio 37798)



FOTO n° 32496 (edificio 37798)



FOTO n° 32497 (edificio 37798)



FOTO n° 32502 (edificato minore 2683)



FOTO n° 32503 (edificato minore 2684)



Edifici associati alla Scheda:

ID 8259





Informazioni sulla Scheda

Informazioni sulla Scheda

- **Data rilevazione** 13/09/2019
- **Località** SESTO DI SOTTO
- **Denominazione** Strada provinciale Lodovica

Informazioni sull'Edificio 8259

- **Usò prevalente:** residenziale
- **Usi presenti:** residenziale permanente
- **Numero alloggi:** 1

Edifici di impianto storico

- **Edifici con tipologie edilizie di base:** edifici con preminenza dei caratteri "in linea"



FOTO n° 32508 (scheda)



FOTO n° 32509 (scheda)



FOTO n° 31966 (edificio 8259)



FOTO n° 31968 (edificio 8259)



FOTO n° 31970 (edificio 8259)



Edifici associati alla Scheda:
ID 13223





Informazioni sulla Scheda

Informazioni sulla Scheda

- **Data rilevazione** 13/09/2019
- **Località** PIEVE SANTO STEFANO
- **Denominazione** Via della Pieve di Santo Stefano

Informazioni sull'Edificio 13223

- **Usò prevalente:** residenziale
- **Usi presenti:** residenziale permanente
- **Numero alloggi:** 1

Edifici di impianto storico

- **Edifici con tipologie edilizie di base:** edifici con preminenza dei caratteri "in linea"



FOTO n° 30244 (edificio 13223)



FOTO n° 30245 (edificio 13223)

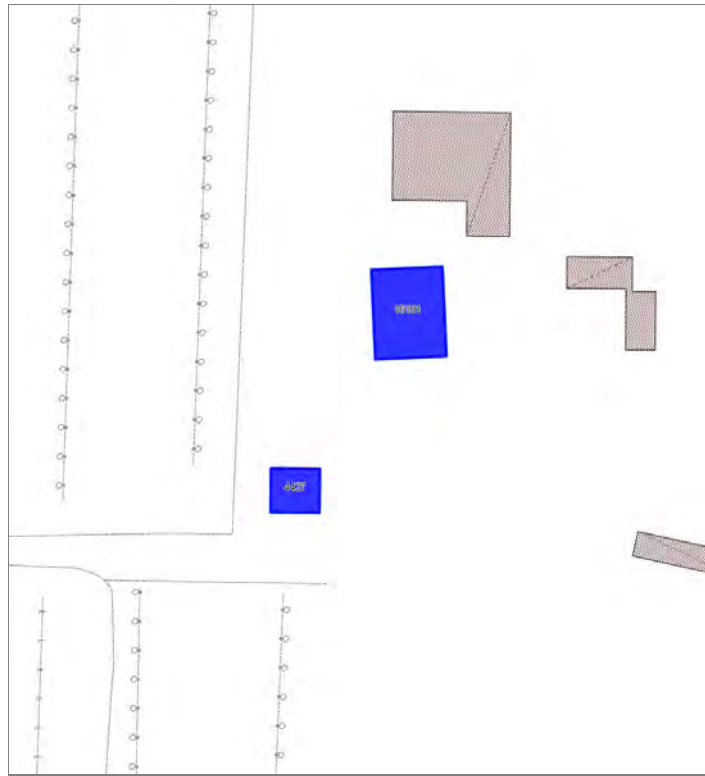


FOTO n° 30246 (edificio 13223)



Edifici associati alla Scheda:

ID 4427 | ID 16181





Informazioni sulla Scheda

Informazioni sulla Scheda

- **Data rilevazione** 13/09/2019
- **Non rilevabile:** I residenti non consentono l'accesso
- **Località** STRADE
- **Denominazione** Strade

Informazioni sull'Edificio 4427

- **Usò prevalente:** non rilevabile

Informazioni sull'Edificio 16181

- **Usò prevalente:** non rilevabile

Edifici associati alla Scheda:
ID 18527





Informazioni sulla Scheda

Informazioni sulla Scheda

- **Data rilevazione** 13/09/2019
- **Non rilevabile:** Non accessibile dall'esterno, e residenti non presenti
- **Località** STRADE
- **Denominazione** Strade

Informazioni sull'Edificio 18527

- **Usò prevalente:** non rilevabile



FOTO n° 32511 (scheda)



FOTO n° 32037 (edificio 18527)



FOTO n° 32510 (edificio 18527)



Edifici associati alla Scheda:
ID 23214 ID 24330





Informazioni sulla Scheda

Informazioni sulla Scheda

- **Data rilevazione** 13/09/2019
- **Località** PIEVE SANTO STEFANO
- **Denominazione** Via della Pieve di Santo Stefano

Informazioni sull'Edificio 23214

- **Usi prevalente:** non in uso
- **Usi presenti:** somministrazione alimenti e bevande

Edifici di impianto storico

- **Edifici con tipologie edilizie di base:** edifici con preminenza dei caratteri "in linea"

Informazioni sull'Edificio 24330

- **Usi prevalente:** non in uso
- **Usi presenti:** somministrazione alimenti e bevande

Manufatti e altri edifici

- **Edifici con caratteri conformi all'edificato tradizionale e/o preesistente:** a carattere non specialistico (di base)



FOTO n° 30250 (edificio 23214)



FOTO n° 30252 (edificio 23214)



FOTO n° 30261 (edificio 23214)



FOTO n° 30264 (edificio 24330)



FOTO n° 30265 (edificio 24330)



FOTO n° 30266 (edificio 24330)



Edifici associati alla Scheda:

ID 35444





Informazioni sulla Scheda

Informazioni sulla Scheda

- **Data rilevazione** 13/09/2019
- **Località** PIEVE SANTO STEFANO
- **Denominazione** Villa il Lombardo

Informazioni sull'Edificio 35444

- **Usò prevalente:** residenziale
- **Usi presenti:** residenziale permanente
- **Numero alloggi:** 1

Edifici di impianto storico

- **Edifici di matrice rurale:** casa padronale

Rilievi fotografici



FOTO n° 30248 (edificio 35444)



FOTO n° 30254 (edificio 35444)



FOTO n° 30256 (edificio 35444)



FOTO n° 30263 (edificio 35444)



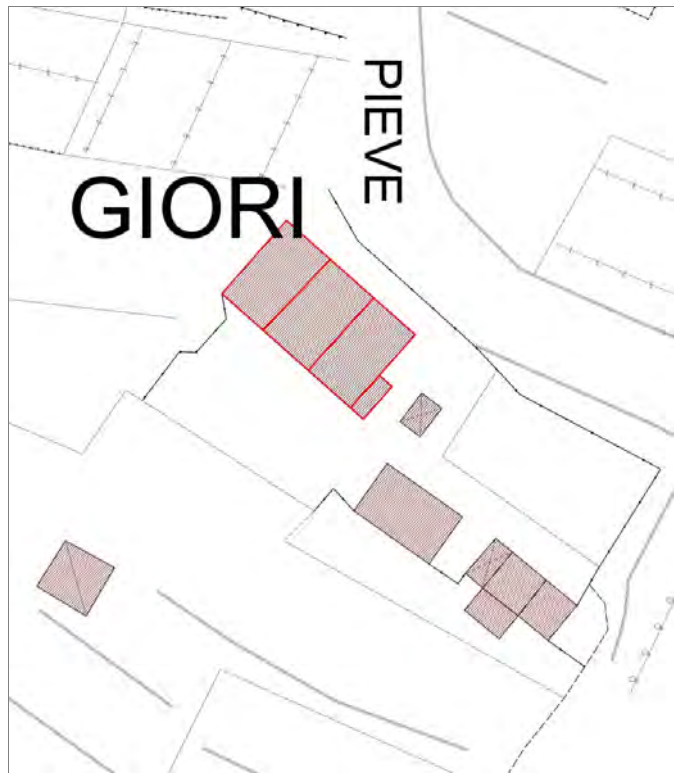
FOTO n° 31893 (edificio 35444)



Edifici associati alla Scheda:

ID 13714 ID 13715 ID 13716 ID 24864





Informazioni sulla Scheda

Informazioni sulla Scheda

- **Data rilevazione** 13/09/2019
- **Località** PIEVE SANTO STEFANO
- **Denominazione** A Giori

Informazioni sull'Edificio 13714

- **Usi prevalenti:** accessorio
- **Usi presenti:** accessorio

Manufatti e altri edifici

- **Accessori:** garage

Informazioni sull'Edificio 13715

- **Usi prevalenti:** accessorio
- **Usi presenti:** accessorio

Manufatti e altri edifici

- **Accessori:** ripostigli, rimessaggi, box

Informazioni sull'Edificio 13716

- **Usi prevalenti:** residenziale
- **Usi presenti:** residenziale permanente
- **Numero alloggi:** 2

Edifici di impianto storico

- **Edifici con tipologie edilizie di base:** edifici con preminenza dei caratteri "in linea"

Informazioni sull'Edificio 24864

- **Usi prevalenti:** residenziale
- **Usi presenti:** residenziale permanente
- **Numero alloggi:** 1

Edifici di impianto storico

- **Edifici con tipologie edilizie di base:** edifici con preminenza dei caratteri "in schiera"



FOTO n° 30262 (edificio 13714)



FOTO n° 30251 (edificio 13715)



FOTO n° 30249 (edificio 13716)



FOTO n° 30253 (edificio 13716)



FOTO n° 30255 (edificio 13716)



FOTO n° 30257 (edificio 13716)



FOTO n° 30258 (edificio 13716)



FOTO n° 30247 (edificio 24864)



FOTO n° 30259 (edificio 24864)



FOTO n° 30260 (edificio 24864)




Edifici associati alla Scheda:
ID 37425



MANZA



MANZA



Informazioni sulla Scheda

Informazioni sulla Scheda

- **Data rilevazione** 13/09/2019
- **Non rilevabile:** Strada di accesso non percorribile
- **Località** PIEVE SANTO STEFANO
- **Denominazione** Alla Manza

Informazioni sull'Edificio 37425

- **Usò prevalente:** non rilevabile

Edifici associati alla Scheda:

ID 17659





Informazioni sulla Scheda

Informazioni sulla Scheda

- **Data rilevazione** 13/09/2019
- **Non rilevabile:** Non visibile e non accessibile
- **Località** SESTO DI SOTTO
- **Denominazione** Sesto di sotto

Informazioni sull'Edificio 17659

- **Usò prevalente:** non rilevabile

Edifici associati alla Scheda:

ID 5581 | ID 31430 | ID 31431





Informazioni sulla Scheda

Informazioni sulla Scheda

- **Data rilevazione** 13/09/2019
- **Località** TEMPAGNANO
- **Denominazione** Via Pulecino

Informazioni sull'Edificio 5581

- **Uso prevalente:** residenziale
- **Usi presenti:** residenziale permanente
- **Numero alloggi:** 2

Edifici di impianto storico

- **Edifici con tipologie edilizie di base:** edifici con preminenza dei caratteri "in linea"

Informazioni sull'Edificio 31430

- **Uso prevalente:** accessorio
- **Usi presenti:** non in uso

Manufatti e altri edifici

- **Accessori:** altro

Informazioni sull'Edificio 31431

- **Uso prevalente:** accessorio
- **Usi presenti:** accessorio

Edifici di impianto storico

- **Edifici di matrice rurale:** fienili, stalle, manufatti di rimessaggio, ecc.

Rilievi fotografici



FOTO n° 17174 (edificio 5581)



FOTO n° 17176 (edificio 5581)



FOTO n° 17178 (edificio 5581)



FOTO n° 17179 (edificio 5581)



FOTO n° 17173 (edificio 31430)



FOTO n° 17177 (edificio 31430)



FOTO n° 17172 (edificio 31431)



FOTO n° 17175 (edificio 31431)

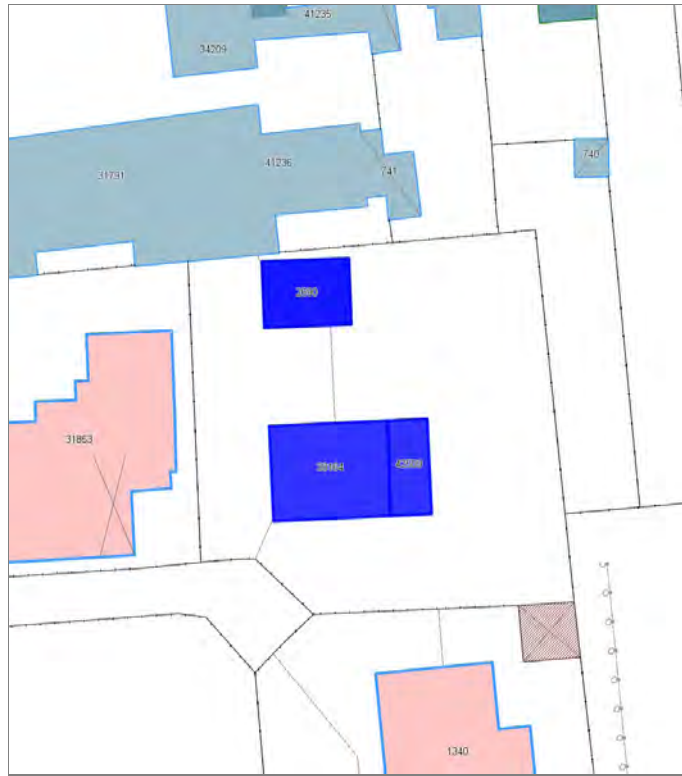


Edifici associati alla Scheda:

ID 38164 ID 42509

Edificati Minori associati alla Scheda:

ID 2690





Informazioni sulla Scheda

Informazioni sulla Scheda

- **Data rilevazione** 13/09/2019
- **Località** SANT'ANNA
- **Denominazione** Via di Boboli

Informazioni sull'Edificio 38164

- **Usi prevalente:** residenziale
- **Usi presenti:** residenziale permanente
- **Numero alloggi:** 1

Edifici di impianto storico

- **Edifici con tipologie edilizie non di base:** villini

Informazioni sull'Edificio 42509

- **Usi prevalente:** accessorio
- **Usi presenti:** accessorio

Manufatti e altri edifici

- **Accessori:** ripostigli, rimessaggi, box

Informazioni sull'Edificato Minore 2690

Tipo

garage, box auto

Rilievi fotografici

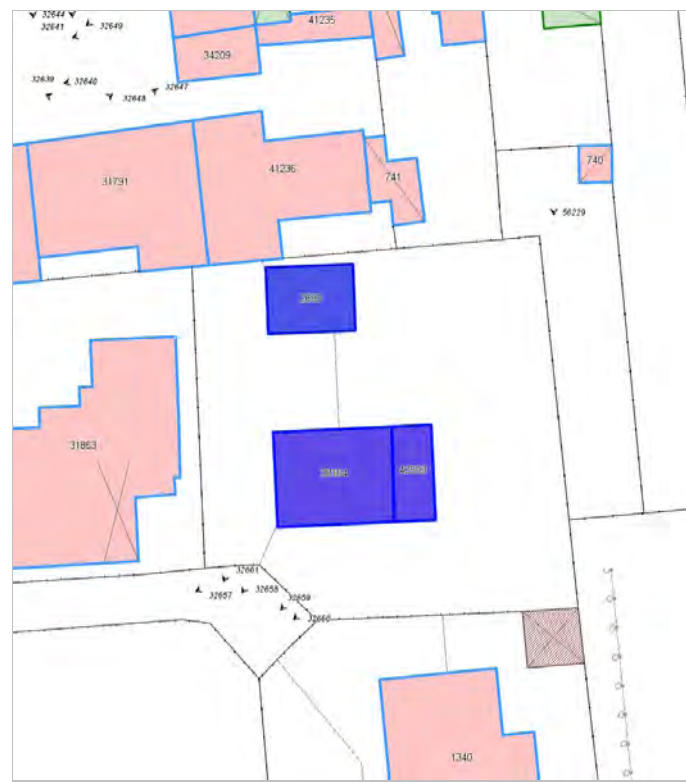


FOTO n° 32657 (edificio 38164)



FOTO n° 32658 (edificio 38164)



FOTO n° 32659 (edificio 38164)



FOTO n° 32660 (edificio 42509)

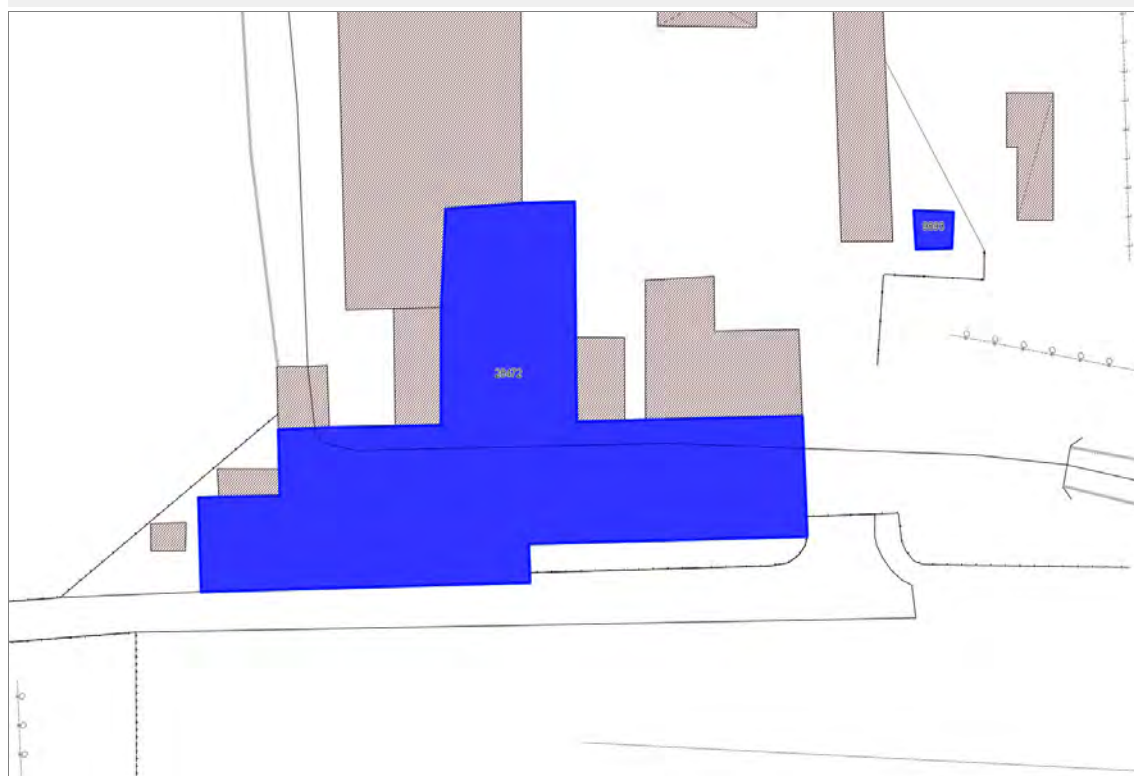


FOTO n° 32661 (edificato minore 2690)



Edifici associati alla Scheda:

ID 9893 | ID 28472





Informazioni sulla Scheda

Informazioni sulla Scheda

- **Data rilevazione** 13/09/2019
- **Località** SESTO DI SOTTO
- **Denominazione** Sesto di sotto

Informazioni sull'Edificio 9893

- **Uso prevalente:** non rilevabile

Informazioni sull'Edificio 28472

- **Uso prevalente:** residenziale
- **Usi presenti:** residenziale permanente
- **Numero alloggi:** 1

Edifici di impianto storico

- **Edifici a carattere specialistico:** civile

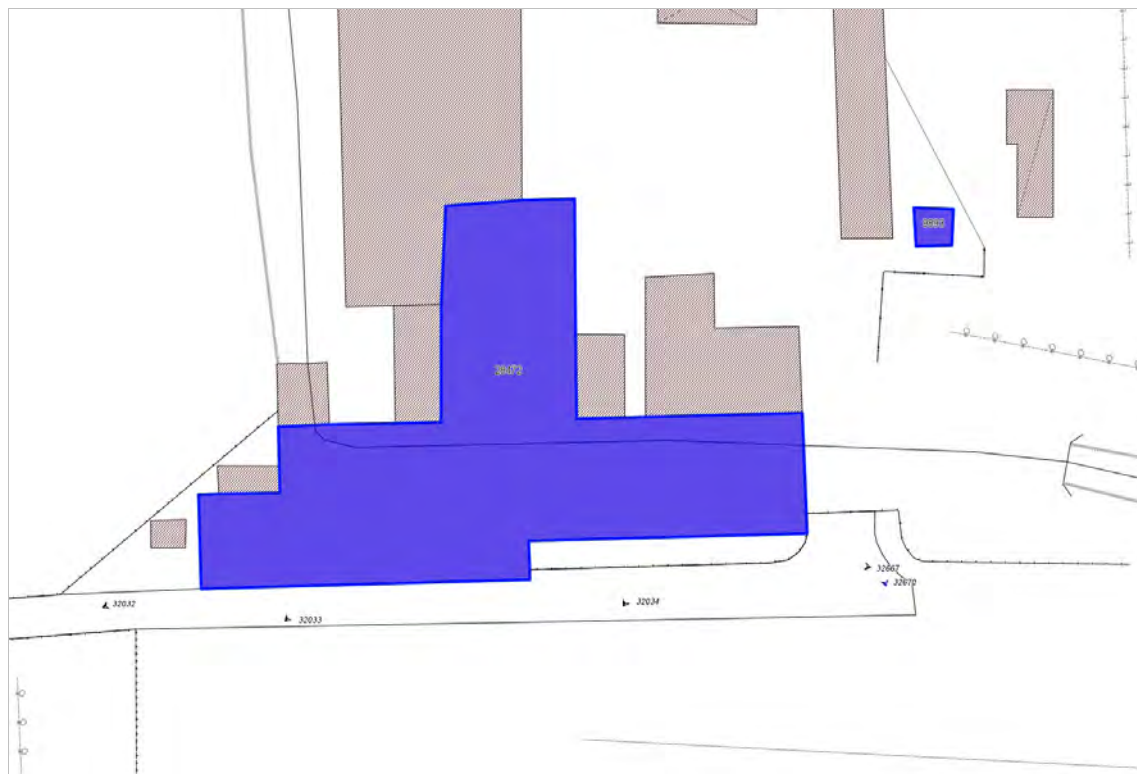


FOTO n° 32669 (scheda)



FOTO n° 32670 (scheda)



FOTO n° 32032 (edificio 28472)



FOTO n° 32033 (edificio 28472)



FOTO n° 32034 (edificio 28472)



FOTO n° 32667 (edificio 28472)



FOTO n° 32668 (edificio 28472)



Edifici associati alla Scheda:

ID 29693 | ID 29694 | ID 29695 | ID 29696 | ID 29697





Informazioni sulla Scheda

Informazioni sulla Scheda

- **Data rilevazione** 13/09/2019
- **Non rilevabile:** Non accessibile
- **Località** BORRACCIA
- **Denominazione** Borraccia

Informazioni sull'Edificio 29693

- **Usò prevalente:** non rilevabile

Informazioni sull'Edificio 29694

- **Usò prevalente:** non rilevabile

Informazioni sull'Edificio 29695

- **Usò prevalente:** non rilevabile

Informazioni sull'Edificio 29696

- **Usò prevalente:** non rilevabile

Informazioni sull'Edificio 29697

- **Usò prevalente:** non rilevabile

Report Scheda Edifici sparsi Via Vecchi Pardini N°1561

Edifici associati alla Scheda:

ID 3447

Edificati Minori associati alla Scheda:

ID 2697





Informazioni sulla Scheda

Informazioni sulla Scheda

- **Data rilevazione** 14/09/2019
- **Località** SANT'ANNA
- **Denominazione** Via Vecchi Pardini

Informazioni sull'Edificio 3447

- **Usò prevalente:** residenziale
- **Usi presenti:** residenziale permanente
- **Numero alloggi:** 1

Edifici di impianto storico

- **Edifici con tipologie edilizie di base:** edifici con preminenza dei caratteri "in linea"

Informazioni sull'Edificato Minore 2697

Tipo
garage, box auto

Rilievi fotografici



FOTO n° 32671 (edificio 3447)



FOTO n° 32672 (edificio 3447)



FOTO n° 32673 (edificio 3447)



FOTO n° 32674 (edificio 3447)



FOTO n° 32675 (edificio 3447)



FOTO n° 32692 (edificio 3447)

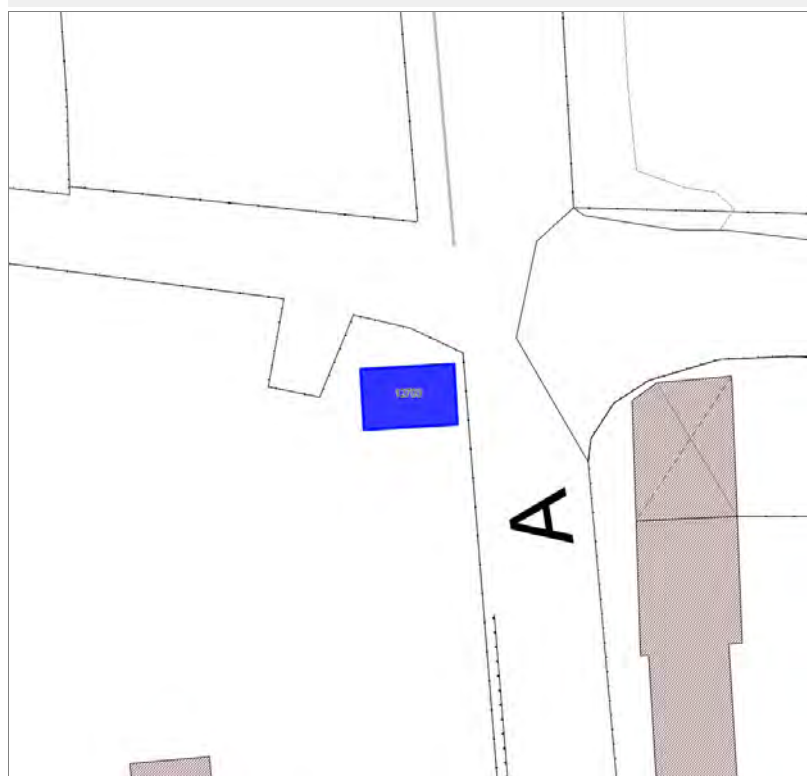


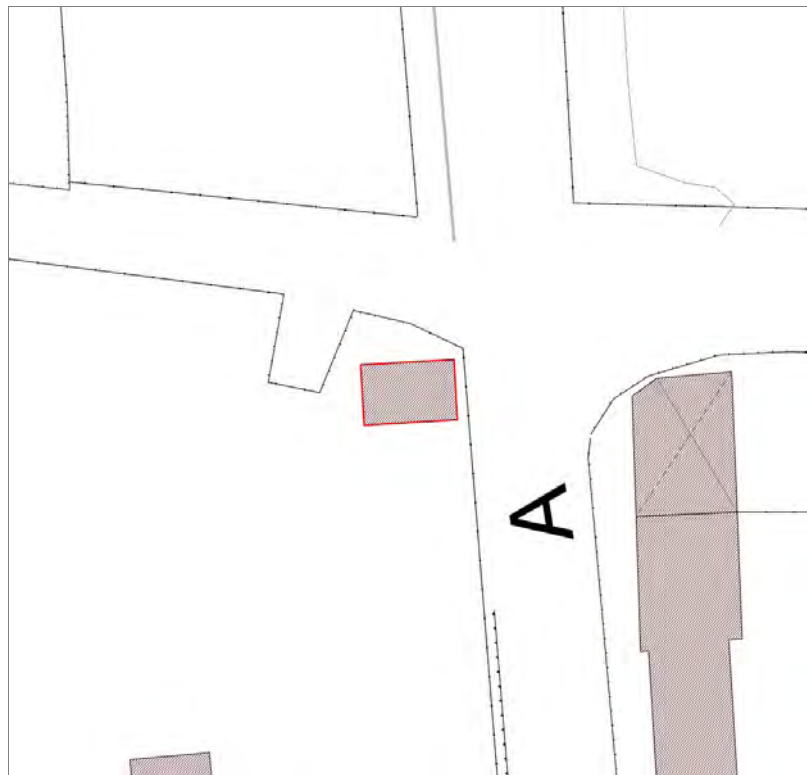
FOTO n° 32676 (edificio minore 2697)



Edifici associati alla Scheda:

ID 12703





Informazioni sulla Scheda

Informazioni sulla Scheda

- **Data rilevazione** 14/09/2019
- **Località** SANT'ANNA
- **Denominazione** Via del Tiro a Segno

Informazioni sull'Edificio 12703

- **Usò prevalente:** non in uso
- **Usi presenti:** dismesso

Edifici di impianto storico

- **Altri edifici:** rudere

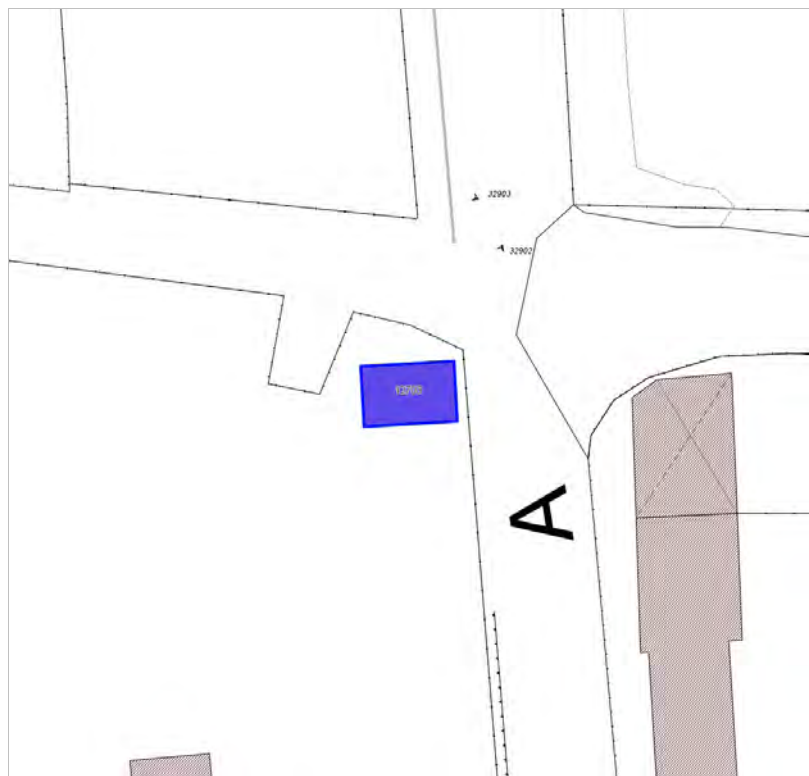


FOTO n° 32902 (edificio 12703)



Edifici associati alla Scheda:

ID 3450 | ID 3451 | ID 32245





Informazioni sulla Scheda

Informazioni sulla Scheda

- **Data rilevazione** 14/09/2019
- **Località** SANT'ANNA
- **Denominazione** Via del Tiro a Segno

Informazioni sull'Edificio 3450

- **Uso prevalente:** non in uso
- **Usi presenti:** non in uso

Edifici di impianto storico

- **Edifici di matrice rurale:** fienili, stalle, manufatti di rimessaggio, ecc.

Informazioni sull'Edificio 3451

- **Uso prevalente:** non in uso
- **Usi presenti:** lavori in corso

Edifici di impianto storico

- **Edifici con tipologie edilizie non di base:** villini

Informazioni sull'Edificio 32245

- **Uso prevalente:** non in uso
- **Usi presenti:** non in uso

Edifici di impianto storico

- **Edifici di matrice rurale:** fienili, stalle, manufatti di rimessaggio, ecc.

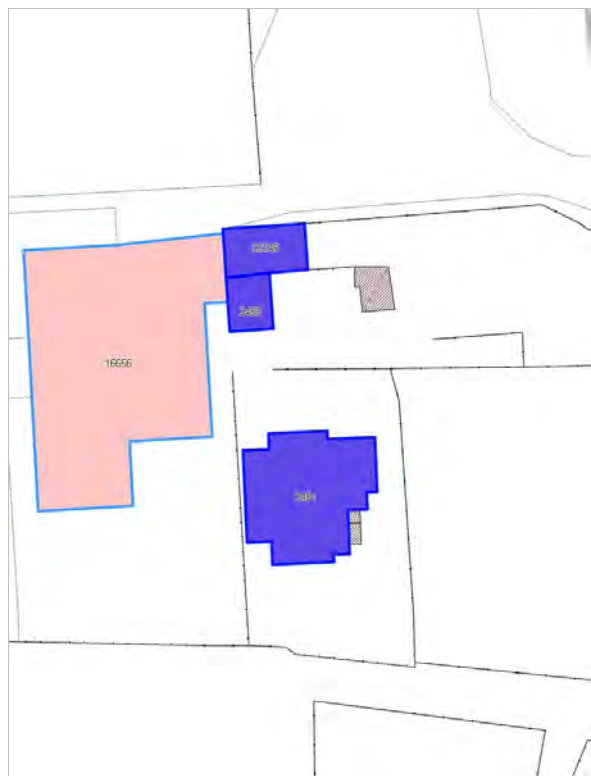


FOTO n° 32903 (edificio 3451)

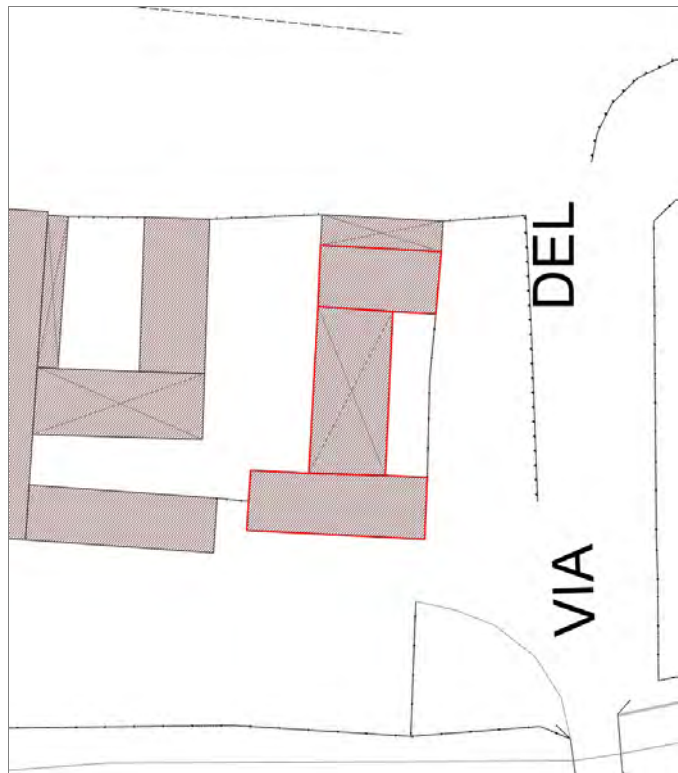


FOTO n° 32904 (edificio 32245)



Edifici associati alla Scheda:
ID 7261





Informazioni sulla Scheda

Informazioni sulla Scheda

- **Data rilevazione** 14/09/2019
- **Località** SANT'ANNA
- **Denominazione** Via del Tiro a Segno

Informazioni sull'Edificio 7261

- **Usi prevalenti:** di servizio
- **Usi presenti:** ricreativo

Edifici di impianto storico

- **Edifici con tipologie edilizie di base:** edilizia con tipologia incerta ottenuta per trasformazioni di edifici più antichi



FOTO n° 32905 (edificio 7261)



FOTO n° 32906 (edificio 7261)



FOTO n° 32907 (edificio 7261)



FOTO n° 32908 (edificio 7261)

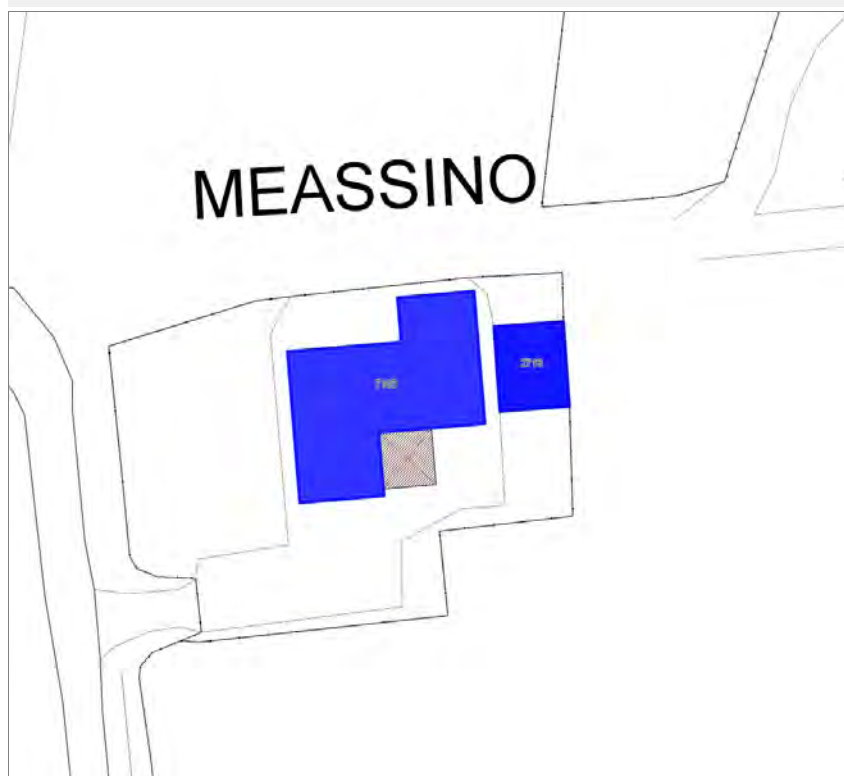


Edifici associati alla Scheda:

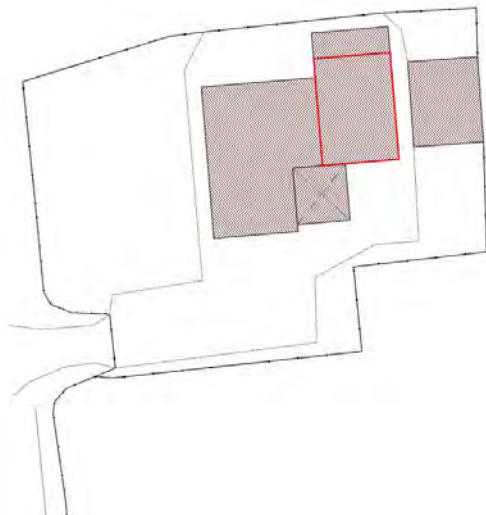
ID 7103

Edificati Minori associati alla Scheda:

ID 2718



MEASSINO



Informazioni sulla Scheda

Informazioni sulla Scheda

- **Data rilevazione** 14/09/2019
- **Località** SANT'ANNA
- **Denominazione** Via di Meassino

Informazioni sull'Edificio 7103

- **Usi prevalente:** residenziale
- **Usi presenti:** accessorio; residenziale permanente
- **Numero alloggi:** 1

Edifici di impianto storico

- **Edifici di matrice rurale:** casa colonica isolata

Informazioni sull'Edificato Minore 2718

Tipo

garage, box auto

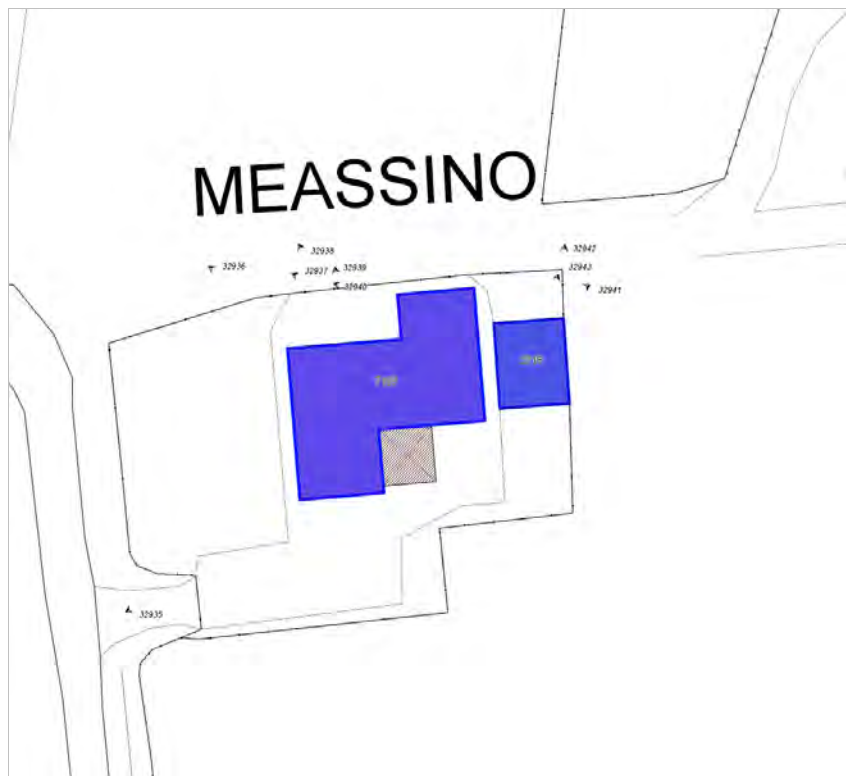


FOTO n° 32935 (edificio 7103)



FOTO n° 32936 (edificio 7103)



FOTO n° 32937 (edificio 7103)



FOTO n° 32938 (edificio 7103)



FOTO n° 32939 (edificio 7103)




FOTO n° 32940 (edificio 7103)



FOTO n° 32941 (edificio 7103)



FOTO n° 32942 (edificato minore 2718)

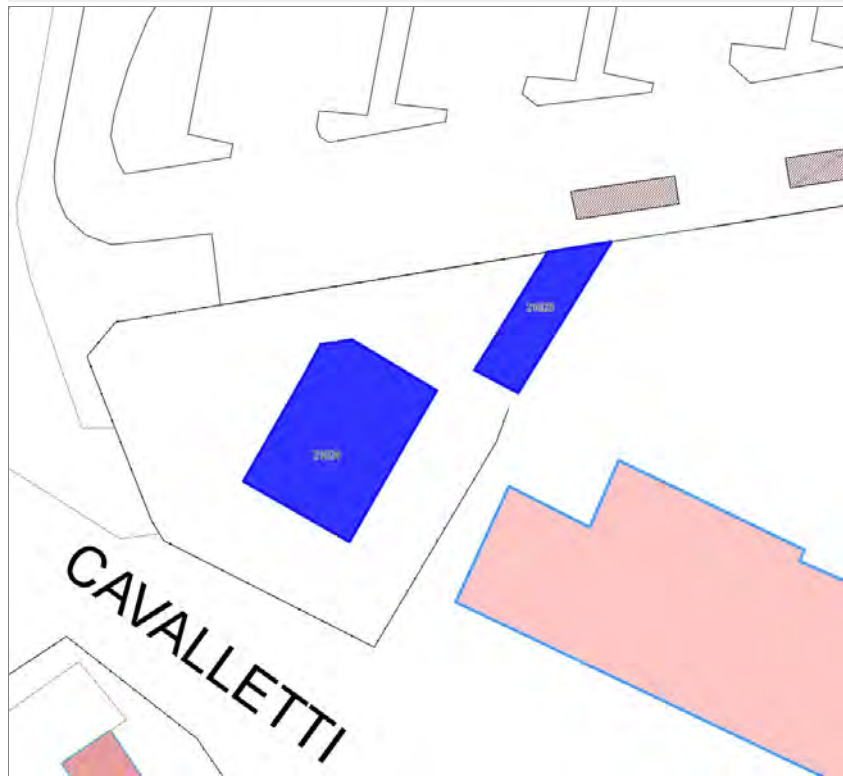


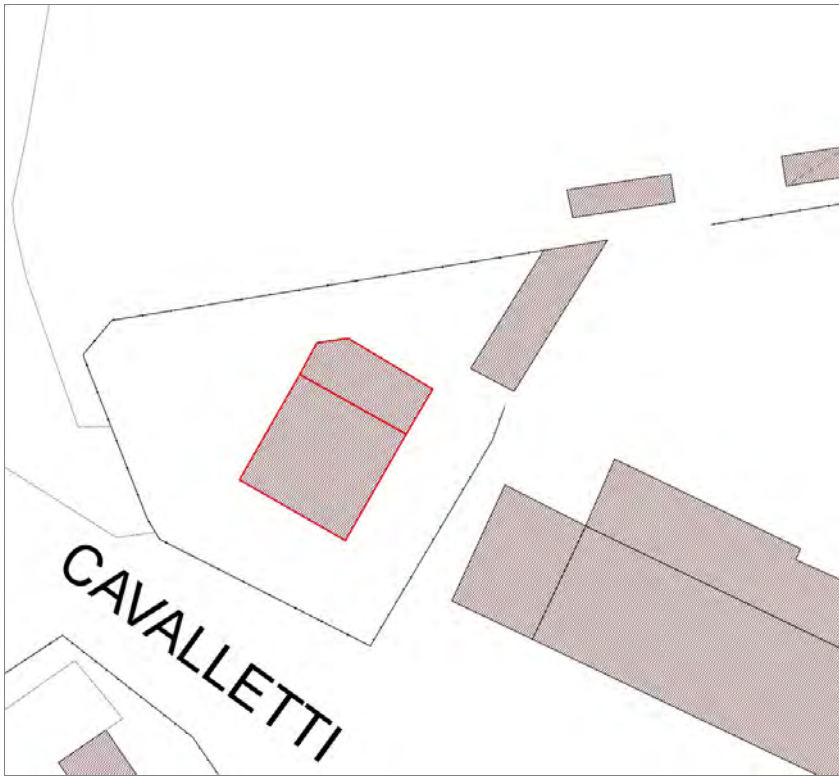
FOTO n° 32943 (edificato minore 2718)



Edifici associati alla Scheda:

ID 21023 ID 21024





Informazioni sulla Scheda

Informazioni sulla Scheda

- **Data rilevazione** 15/09/2019
- **Località** SANT'ANNA
- **Denominazione** Via dei Cavalletti

Informazioni sull'Edificio 21023

- **Usi prevalenti:** accessorio
 - **Usi presenti:** accessorio
- Manufatti e altri edifici**
- **Accessori:** garage

Informazioni sull'Edificio 21024

- **Usi prevalenti:** residenziale
 - **Usi presenti:** residenziale permanente
 - **Numero alloggi:** 1
- Edifici di impianto storico**
- **Edifici con tipologie edilizie non di base:** villini

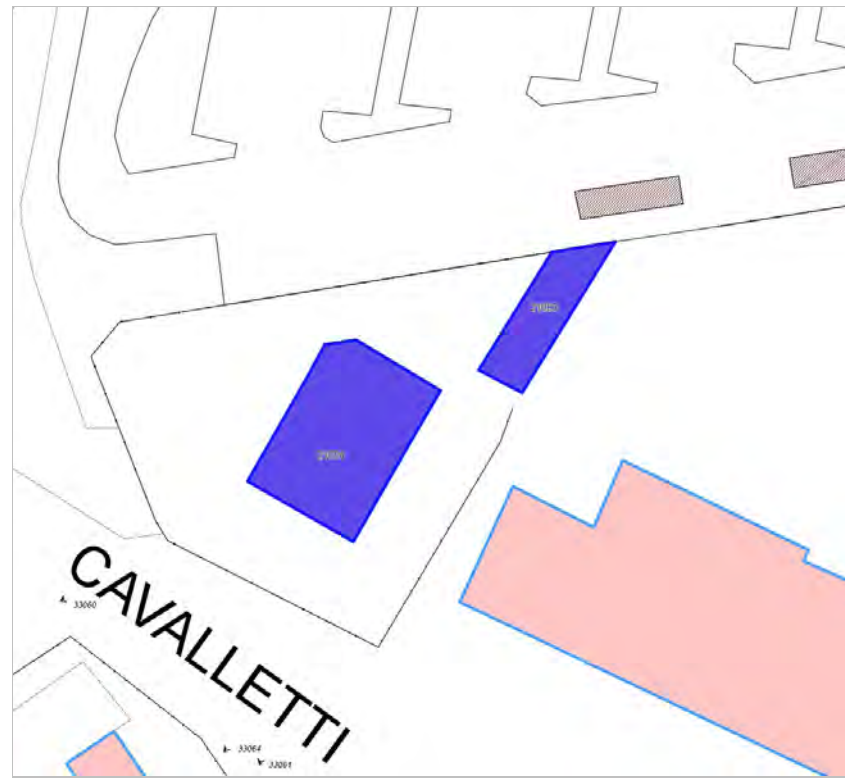


FOTO n° 33064 (edificio 21023)



FOTO n° 33060 (edificio 21024)



FOTO n° 33061 (edificio 21024)



FOTO n° 33062 (edificio 21024)



FOTO n° 33063 (edificio 21024)



Edifici associati alla Scheda:
ID 33846





Informazioni sulla Scheda

Informazioni sulla Scheda

- **Data rilevazione** 15/09/2019
- **Località** SANT'ANNA
- **Denominazione** Via dei Cavalletti

Informazioni sull'Edificio 33846

- **Uso prevalente:** industriale e artigianale
- **Usi presenti:** artigianale

Edifici di impianto storico

- **Edifici con tipologie edilizie di base:** edilizia con tipologia incerta ottenuta per trasformazioni di edifici più antichi



FOTO n° 33059 (edificio 33846)



FOTO n° 33065 (edificio 33846)



FOTO n° 33066 (edificio 33846)



FOTO n° 33067 (edificio 33846)



FOTO n° 33068 (edificio 33846)

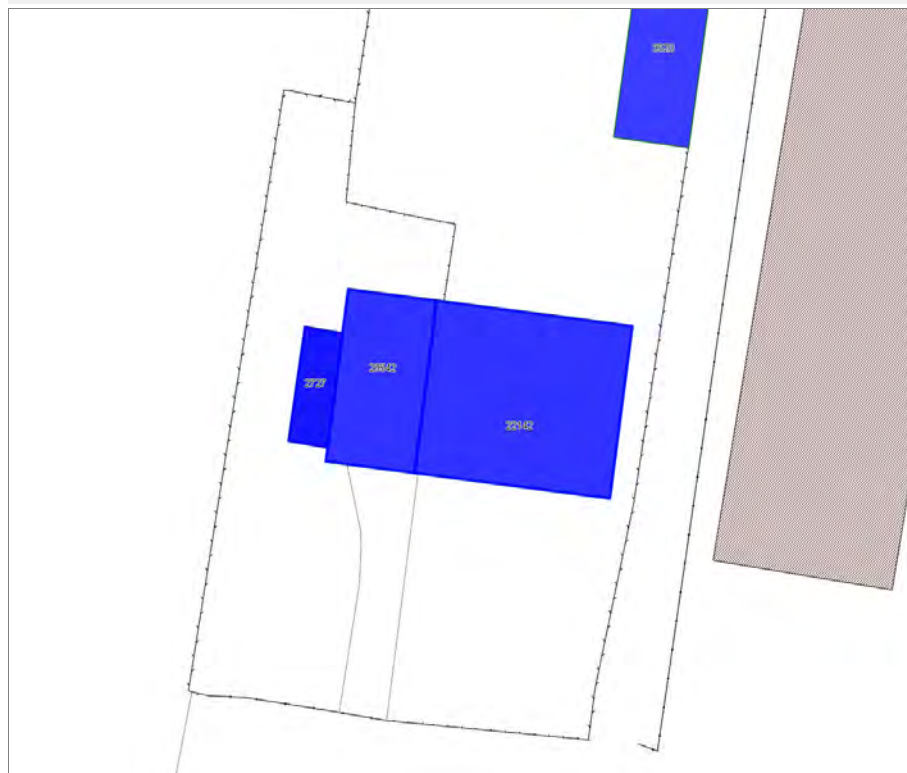


Edifici associati alla Scheda:

ID 22142 ID 29542

Edificati Minori associati alla Scheda:

ID 2727





Informazioni sulla Scheda

Informazioni sulla Scheda

- **Data rilevazione** 15/09/2019
- **Località** anna
- **Denominazione** Via dei Cavalletti

Informazioni sull'Edificio 22142

- **Usò prevalente:** residenziale
- **Usi presenti:** residenziale permanente
- **Numero alloggi:** 1

Edifici di impianto storico

- **Edifici di matrice rurale:** casa colonica isolata

Informazioni sull'Edificio 29542

- **Usò prevalente:** residenziale
- **Usi presenti:** residenziale permanente
- **Numero alloggi:** 1

Edifici di impianto storico

- **Edifici con tipologie edilizie di base:** edifici con preminenza dei caratteri "in schiera"

Informazioni sull'Edificato Minore 2727

Tipo
tettoia



FOTO n° 33058 (edificio 22142)



FOTO n° 33069 (edificio 22142)



FOTO n° 33071 (edificio 22142)



FOTO n° 33072 (edificio 22142)



FOTO n° 33057 (edificio 29542)



FOTO n° 33070 (edificio 29542)



FOTO n° 33073 (edificio 29542)



FOTO n° 33074 (edificio 29542)



FOTO n° 33056 (edificio minore 2727)



Edifici associati alla Scheda:

ID 19027 | ID 19028 | ID 19029





Informazioni sulla Scheda

Informazioni sulla Scheda

- **Data rilevazione** 15/09/2019
- **Località** SANT'ANNA
- **Denominazione** Via dei Cavalletti

Informazioni sull'Edificio 19027

- **Uso prevalente:** accessorio
- **Usi presenti:** accessorio

Manufatti e altri edifici

- **Accessori:** ripostigli, rimessaggi, box

Informazioni sull'Edificio 19028

- **Uso prevalente:** accessorio
- **Usi presenti:** accessorio

Manufatti e altri edifici

- **Accessori:** ripostigli, rimessaggi, box

Informazioni sull'Edificio 19029

- **Uso prevalente:** residenziale
- **Usi presenti:** residenziale permanente
- **Numero alloggi:** 2

Edifici di impianto storico

- **Edifici con tipologie edilizie di base:** edifici in linea organizzati in complessi plurifamiliari

Rilievi fotografici



FOTO n° 33053 (edificio 19027)



FOTO n° 33054 (edificio 19027)



FOTO n° 33076 (edificio 19028)



FOTO n° 33049 (edificio 19029)



FOTO n° 33050 (edificio 19029)



FOTO n° 33052 (edificio 19029)



FOTO n° 33055 (edificio 19029)

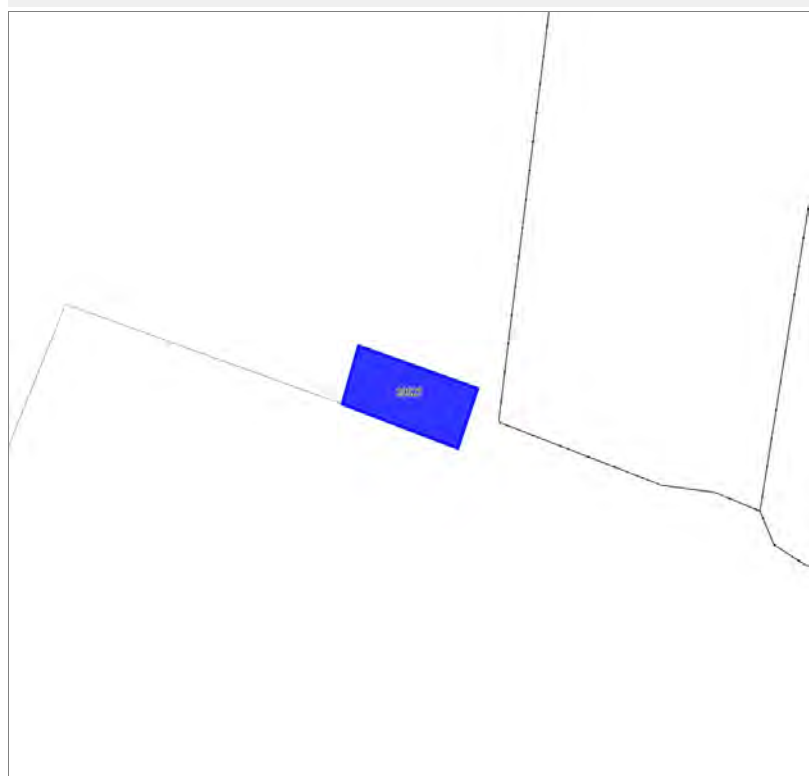


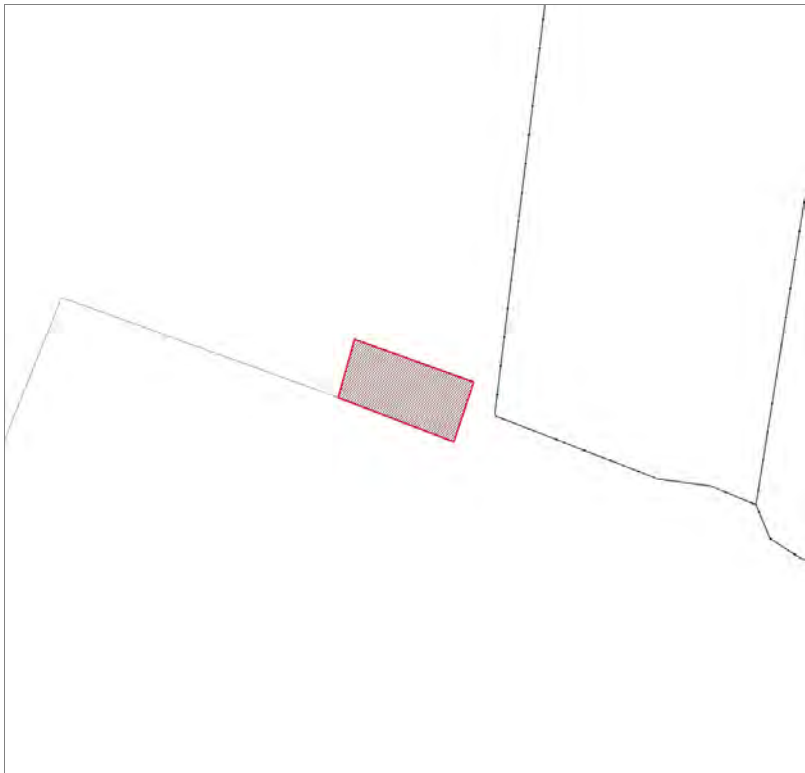
FOTO n° 33075 (edificio 19029)



Edifici associati alla Scheda:

ID 39527





Informazioni sulla Scheda

Informazioni sulla Scheda

- **Data rilevazione** 15/09/2019
- **Non rilevabile:** Non accessibile
- **Località** SANT'ANGELO IN CAMPO
- **Denominazione** Via dei Landucci

Informazioni sull'Edificio 39527

- **Usò prevalente:** non rilevabile

Edifici associati alla Scheda:

ID 9203





Informazioni sulla Scheda

Informazioni sulla Scheda

- **Data rilevazione** 16/09/2019
- **Località** PICCIORANA
- **Denominazione** Via Pesciatina

Informazioni sull'Edificio 9203

- **Usi prevalenti:** non in uso
- **Usi presenti:** lavori in corso

Edifici di impianto storico

- **Edifici con tipologie edilizie di base:** edifici con preminenza dei caratteri "in linea"

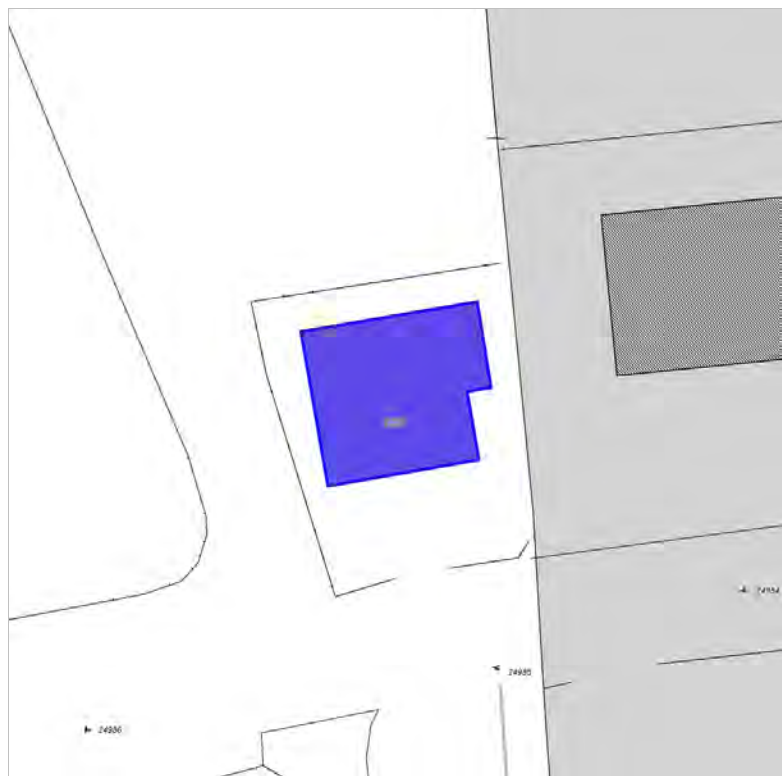


FOTO n° 24984 (edificio 9203)



FOTO n° 24985 (edificio 9203)



FOTO n° 24986 (edificio 9203)



FOTO n° 24987 (edificio 9203)



Edifici associati alla Scheda:

ID 7627 ID 7628 ID 7629





Informazioni sulla Scheda

Informazioni sulla Scheda

- **Data rilevazione** 16/09/2019
- **Località** PICCIORANA
- **Denominazione** Via Pesciatina

Informazioni sull'Edificio 7627

- **Uso prevalente:** commerciale
- **Usi presenti:** somministrazione alimenti e bevande

Edifici di impianto storico

- **Edifici con tipologie edilizie di base:** edifici con preminenza dei caratteri "in linea"

Informazioni sull'Edificio 7628

- **Uso prevalente:** accessorio
- **Usi presenti:** accessorio

Manufatti e altri edifici

- **Accessori:** ripostigli, rimessaggi, box

Informazioni sull'Edificio 7629

- **Uso prevalente:** accessorio
- **Usi presenti:** accessorio

Manufatti e altri edifici

- **Accessori:** ripostigli, rimessaggi, box

Rilievi fotografici



FOTO n° 25053 (edificio 7627)



FOTO n° 25060 (edificio 7627)



FOTO n° 25069 (edificio 7627)



FOTO n° 25070 (edificio 7627)



FOTO n° 25057 (edificio 7628)



FOTO n° 25067 (edificio 7628)

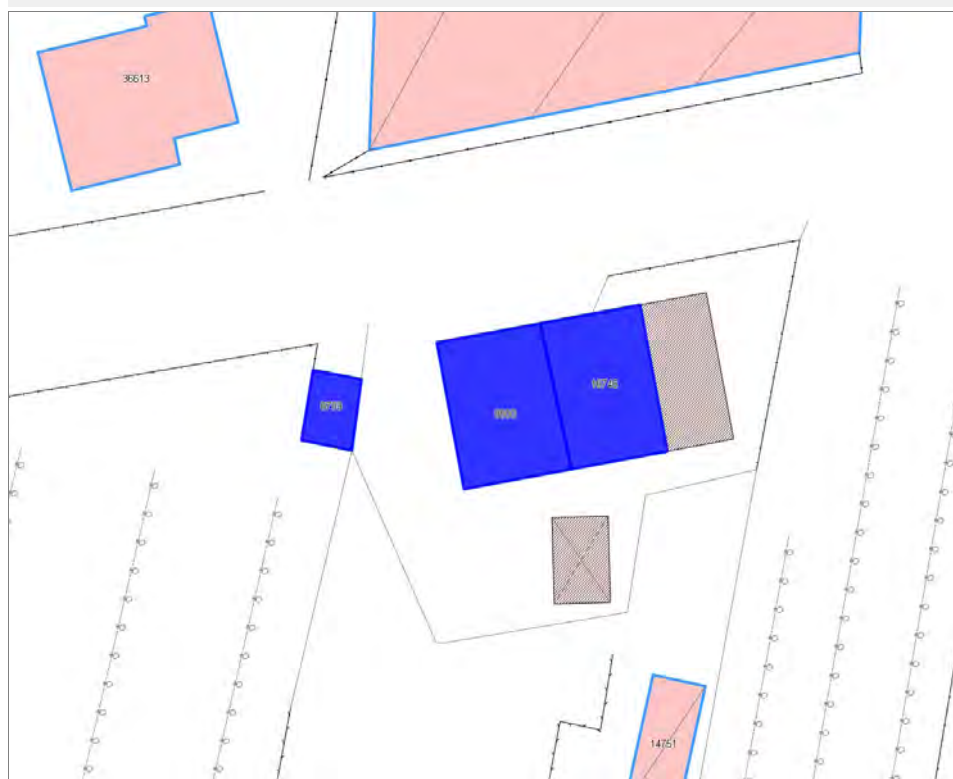


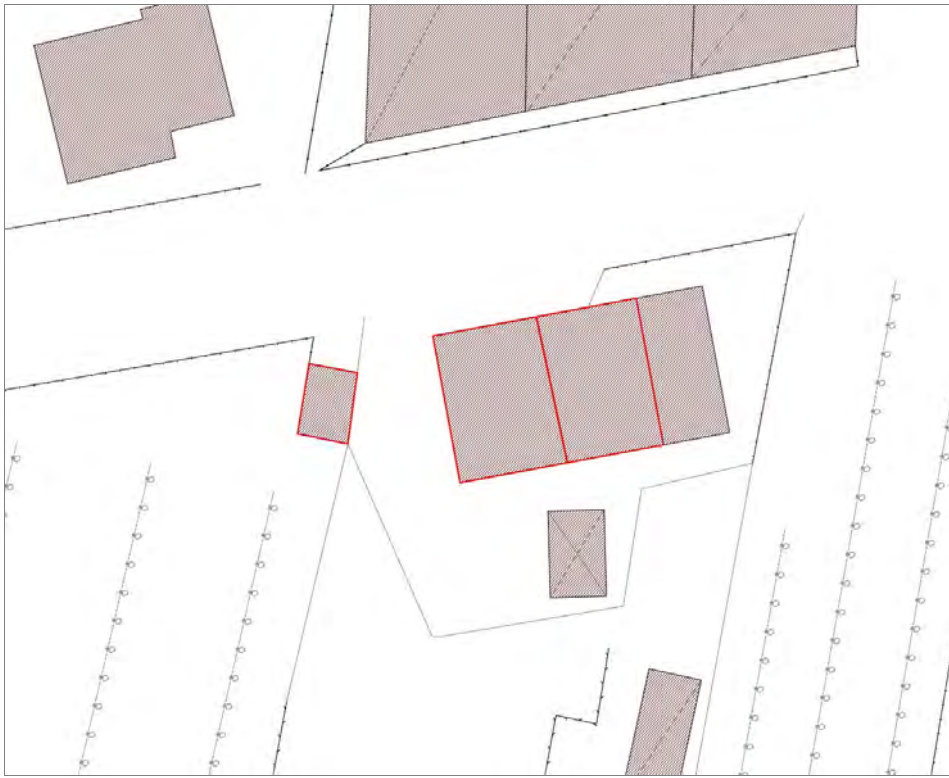
FOTO n° 25059 (edificio 7629)



Edifici associati alla Scheda:

ID 8799 | ID 8800 | ID 16746





Informazioni sulla Scheda

Informazioni sulla Scheda

- **Data rilevazione** 16/09/2019
- **Località** PICCIORANA
- **Denominazione** Via Pesciatina

Informazioni sull'Edificio 8799

- **Usi prevalente:** accessorio
- **Usi presenti:** accessorio

Manufatti e altri edifici

- **Accessori:** garage

Informazioni sull'Edificio 8800

- **Usi prevalente:** residenziale
- **Usi presenti:** residenziale permanente
- **Numero alloggi:** 2

Manufatti e altri edifici

- **Edifici con caratteri conformi all'edificato tradizionale e/o preesistente:** a carattere non specialistico (di base)

Informazioni sull'Edificio 16746

- **Usi prevalente:** residenziale
- **Usi presenti:** residenziale permanente
- **Numero alloggi:** 1

Edifici di impianto storico

- **Edifici con tipologie edilizie di base:** edifici con preminenza dei caratteri "in schiera"

Rilievi fotografici

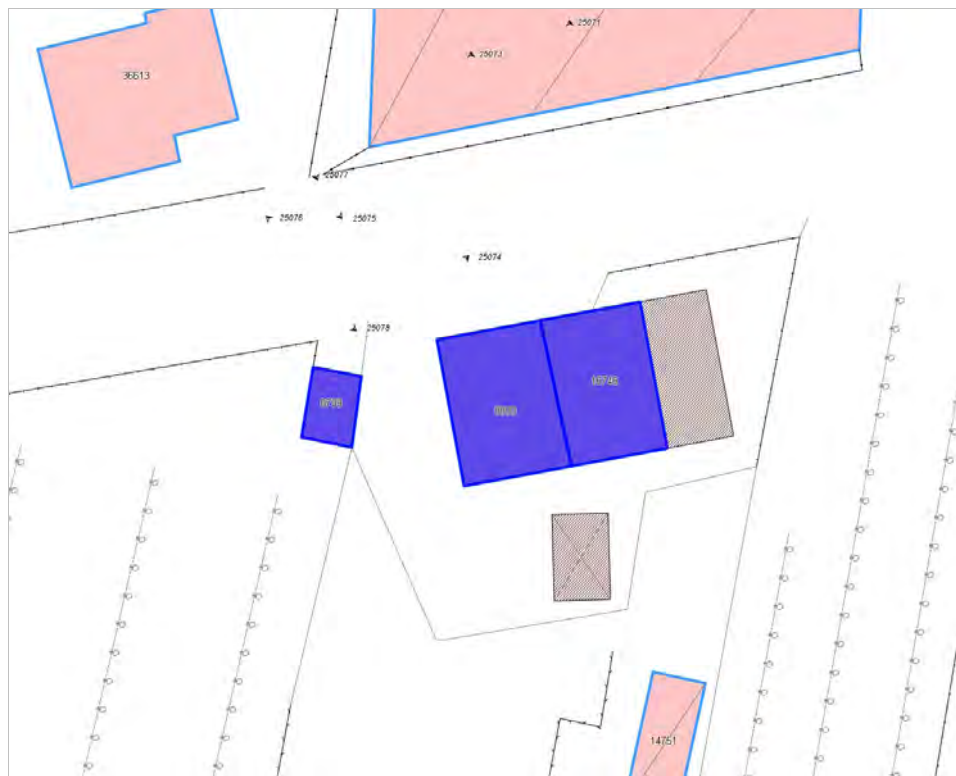


FOTO n° 25074 (edificio 8799)



FOTO n° 25073 (edificio 8800)



FOTO n° 25076 (edificio 8800)



FOTO n° 25071 (edificio 16746)

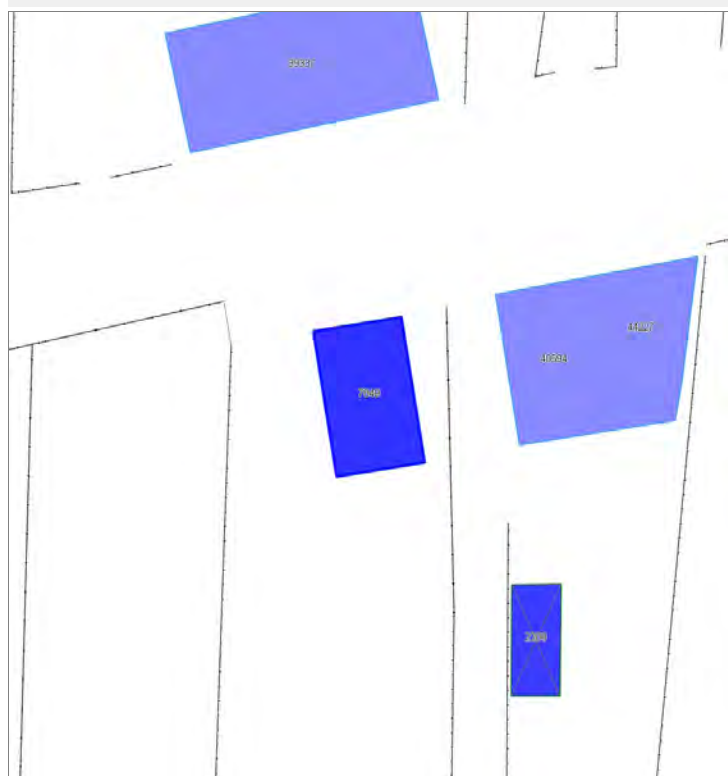


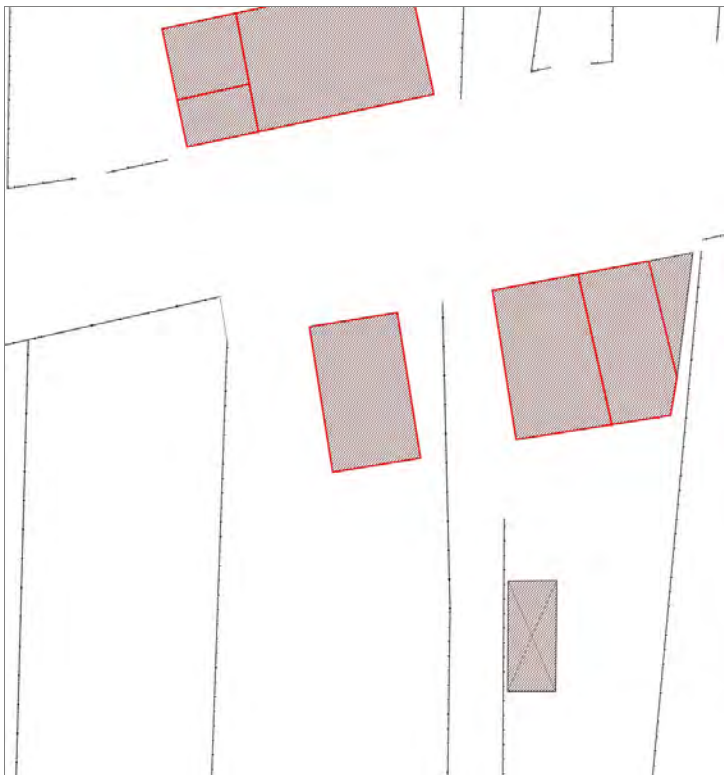
FOTO n° 25072 (edificio 16746)



Edifici associati alla Scheda:

ID 7849





Informazioni sulla Scheda

Informazioni sulla Scheda

- **Data rilevazione** 16/09/2019
- **Località** PICCIORANA
- **Denominazione** Via Pesciatina

Informazioni sull'Edificio 7849

- **Usi prevalenti:** non in uso
- **Usi presenti:** non in uso

Edifici di impianto storico

- **Edifici con tipologie edilizie di base:** edifici con preminenza dei caratteri "in schiera"

Rilievi fotografici



FOTO n° 25160 (edificio 7849)



FOTO n° 25161 (edificio 7849)



FOTO n° 25170 (edificio 7849)



FOTO n° 25197 (edificio 7849)



Edifici associati alla Scheda:

ID 9675 | ID 12923

Edificati Minori associati alla Scheda:

ID 2210





Informazioni sulla Scheda

Informazioni sulla Scheda

- **Data rilevazione** 16/09/2019
- **Località** PICCIORANA
- **Denominazione** Via Pesciatina

Informazioni sull'Edificio 9675

- **Usò prevalente:** residenziale
- **Usi presenti:** residenziale permanente
- **Numero alloggi:** 2

Manufatti e altri edifici

- **Edifici con caratteri conformi all'edificato tradizionale e/o preesistente:** a carattere non specialistico (di base)

Informazioni sull'Edificio 12923

- **Usò prevalente:** accessorio
- **Usi presenti:** accessorio

Manufatti e altri edifici

- **Accessori:** garage

Informazioni sull'Edificato Minore 2210

Tipo
tettoia

Rilievi fotografici



FOTO n° 25172 (edificio 9675)



FOTO n° 25183 (edificio 9675)



FOTO n° 25188 (edificio 9675)



FOTO n° 25181 (edificio 12923)



FOTO n° 25178 (edificato minore 2210)



Edifici associati alla Scheda:

ID 32429 | ID 34867





Informazioni sulla Scheda

Informazioni sulla Scheda

- **Data rilevazione** 16/09/2019
- **Località** MAGGIANO
- **Denominazione** Via di Casanova Traversa I

Informazioni sull'Edificio 32429

- **Usò prevalente:** accessorio
- **Usi presenti:** accessorio

Manufatti e altri edifici

- **Edifici con caratteri conformi all'edificato tradizionale e/o preesistente:** a carattere non specialistico (di base)

Informazioni sull'Edificio 34867

- **Usò prevalente:** non rilevabile



FOTO n° 1696 (edificio 32429)



FOTO n° 1697 (edificio 32429)



FOTO n° 1698 (edificio 32429)



FOTO n° 1699 (edificio 32429)



FOTO n° 1700 (edificio 32429)



FOTO n° 1701 (edificio 32429)



FOTO n° 1702 (edificio 32429)

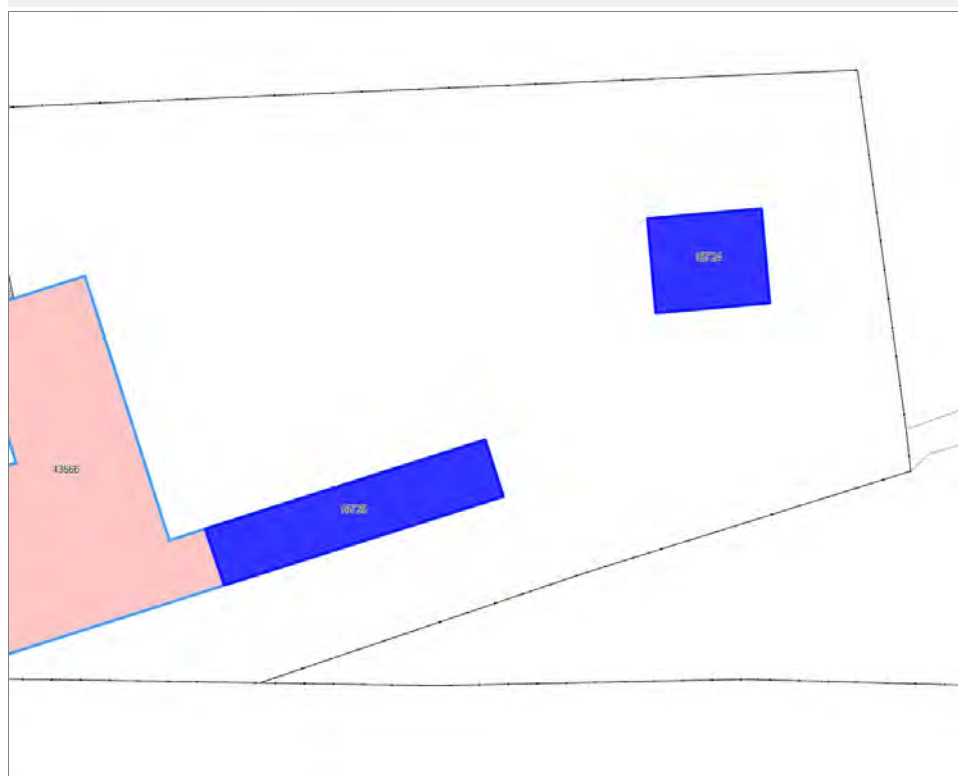


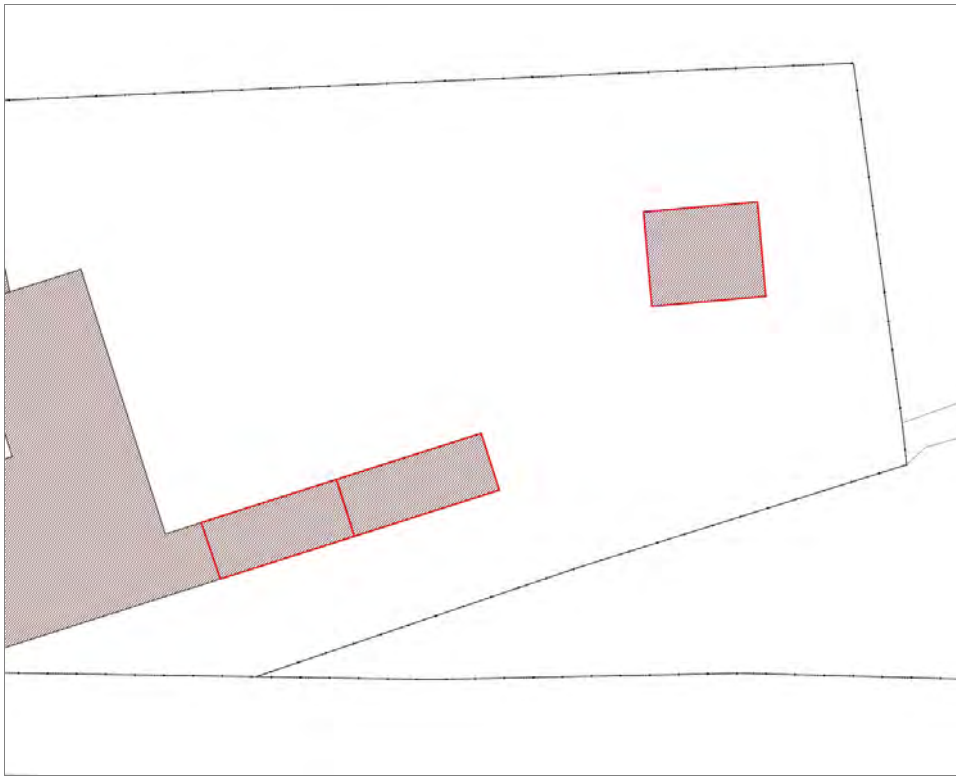
FOTO n° 1703 (edificio 32429)



Edifici associati alla Scheda:

ID 15724 | ID 15725





Informazioni sulla Scheda

Informazioni sulla Scheda

- **Data rilevazione** 16/09/2019
- **Località** MAGGIANO
- **Denominazione** Via Fregionale

Informazioni sull'Edificio 15724

- **Usò prevalente:** residenziale
- **Usi presenti:** residenziale permanente
- **Numero alloggi:** 1

Edifici di impianto storico

- **Edifici con tipologie edilizie di base:** edifici con preminenza dei caratteri "in linea"

Informazioni sull'Edificio 15725

- **Usò prevalente:** non in uso
- **Usi presenti:** non in uso

Edifici di impianto storico

- **Edifici di matrice rurale:** fienili, stalle, manufatti di rimessaggio, ecc.

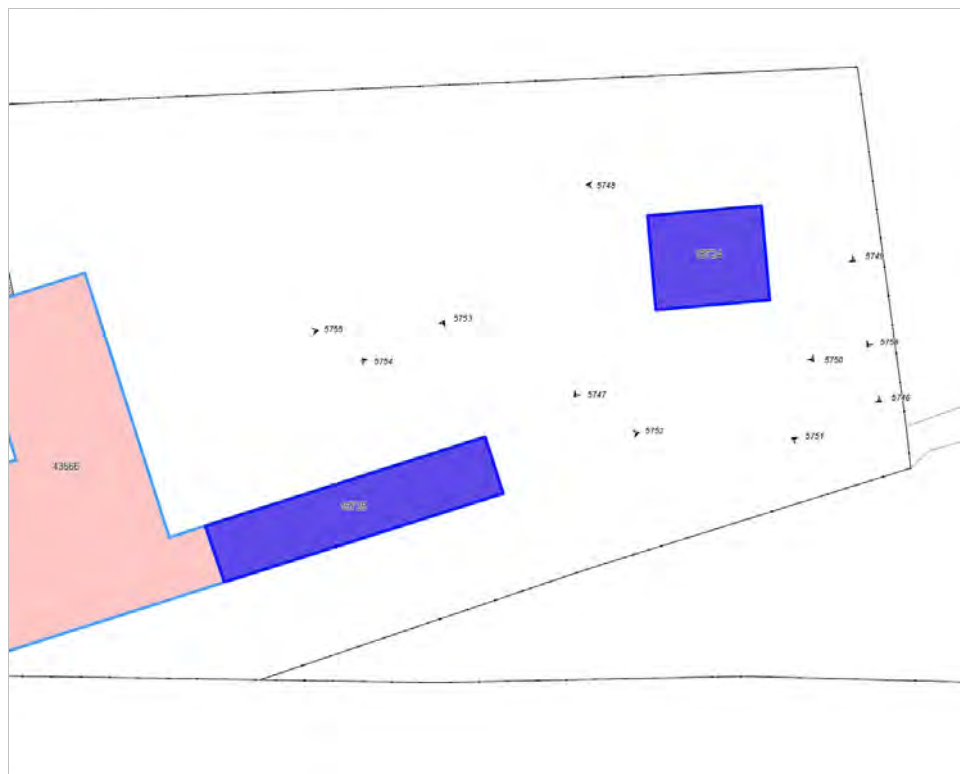


FOTO n° 5746 (edificio 15724)



FOTO n° 5747 (edificio 15724)



FOTO n° 5748 (edificio 15724)



FOTO n° 5749 (edificio 15724)



FOTO n° 5750 (edificio 15724)



FOTO n° 5752 (edificio 15725)



FOTO n° 5753 (edificio 15725)

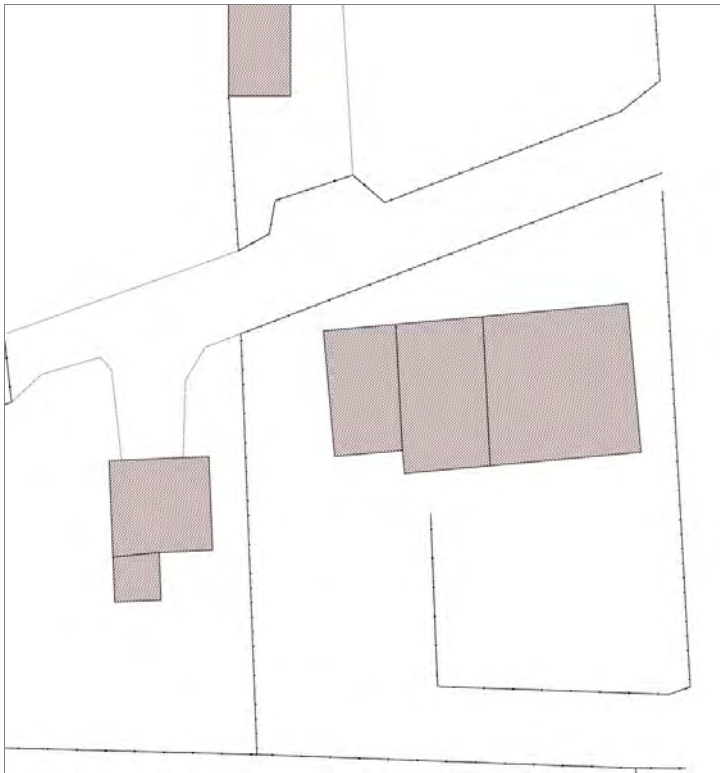


FOTO n° 5754 (edificio 15725)



Edifici associati alla Scheda:
ID 16705





Informazioni sulla Scheda

Informazioni sulla Scheda

- **Data rilevazione** 16/09/2019
- **Località** MAGGIANO
- **Denominazione** Via Fregionale

Informazioni sull'Edificio 16705

- **Usi prevalenti:** accessorio
- **Usi presenti:** accessorio

Edifici di impianto storico

- **Edifici di matrice rurale:** fienili, stalle, manufatti di rimessaggio, ecc.

Rilievi fotografici



FOTO n° 5734 (edificio 16705)



FOTO n° 5740 (edificio 16705)



FOTO n° 5745 (edificio 16705)



Report Scheda Edifici sparsi A Beretta N°1591

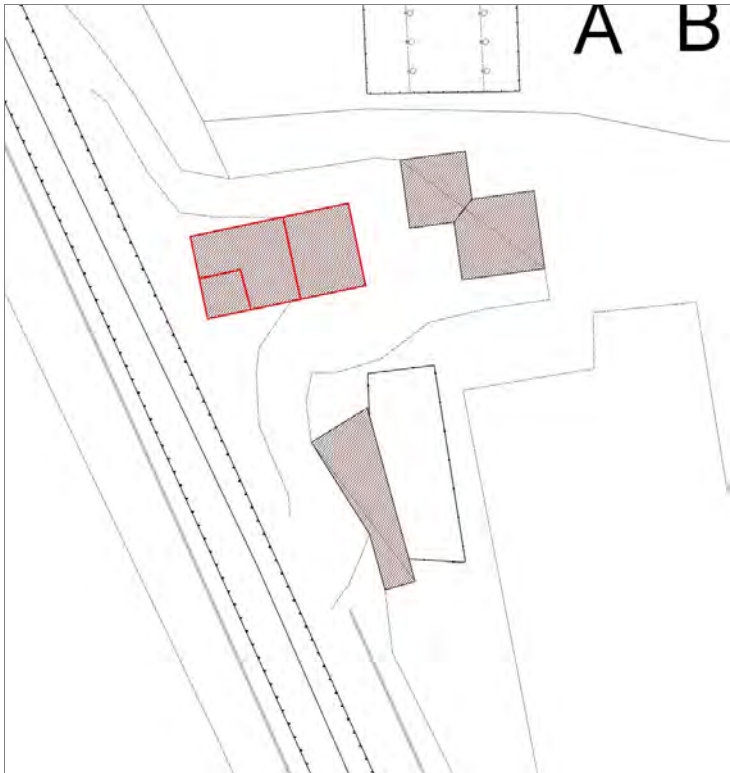
Edifici associati alla Scheda:

ID 27931

Edificati Minori associati alla Scheda:

ID 500 ID 501





Informazioni sulla Scheda

Informazioni sulla Scheda

- Data rilevazione 16/09/2019
- Località SANTA MARIA A COLLE
- Denominazione A Beretta

Informazioni sull'Edificio 27931

- **Usi prevalente:** residenziale
- **Usi presenti:** residenziale permanente
- **Numero alloggi:** 5

Edifici di impianto storico

- **Edifici con tipologie edilizie di base:** edifici con preminenza dei caratteri "in schiera"

Informazioni sull'Edificato Minore 500

Tipo
tettoia

Informazioni sull'Edificato Minore 501

Tipo
tettoia



FOTO n° 6449 (edificio 27931)



FOTO n° 6450 (edificio 27931)



FOTO n° 6451 (edificio 27931)



FOTO n° 6452 (edificio 27931)



FOTO n° 6453 (edificio 27931)



FOTO n° 6454 (edificio 27931)



FOTO n° 6455 (edificio 27931)



FOTO n° 6456 (edificio 27931)



FOTO n° 6457 (edificio 27931)



FOTO n° 6458 (edificio 27931)



FOTO n° 6466 (edificio 27931)



FOTO n° 6467 (edificio 27931)



FOTO n° 6468 (edificio 27931)



FOTO n° 6469 (edificio 27931)



FOTO n° 6462 (edificato minore 500)



FOTO n° 6463 (edificato minore 500)



FOTO n° 6464 (edificato minore 501)



FOTO n° 6465 (edificato minore 501)

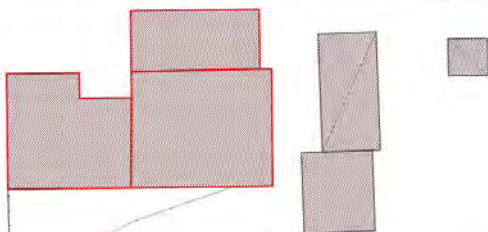


Edifici associati alla Scheda:

ID 13917 ID 13918 ID 18018 ID 18019



CONTESORA



A BI

Informazioni sulla Scheda

Informazioni sulla Scheda

- **Data rilevazione** 16/09/2019
- **Località** SANTA MARIA A COLLE
- **Denominazione** A Biagini

Informazioni sull'Edificio 13917

- **Usi prevalente:** residenziale
- **Usi presenti:** residenziale permanente
- **Numero alloggi:** 1

Edifici di impianto storico

- **Edifici con tipologie edilizie di base:** edifici con preminenza dei caratteri "in linea"

Informazioni sull'Edificio 13918

- **Usi prevalente:** residenziale
- **Usi presenti:** residenziale permanente
- **Numero alloggi:** 1

Edifici di impianto storico

- **Edifici di matrice rurale:** fienili, stalle, manufatti di rimessaggio, ecc.

Informazioni sull'Edificio 18018

- **Usi prevalente:** residenziale
- **Usi presenti:** residenziale permanente
- **Numero alloggi:** 1

Edifici di impianto storico

- **Edifici con tipologie edilizie di base:** edifici con preminenza dei caratteri "in linea"

Informazioni sull'Edificio 18019

- **Usi prevalente:** accessorio
- **Usi presenti:** accessorio

Manufatti e altri edifici

- **Accessori:** ripostigli, rimessaggi, box



FOTO n° 5801 (edificio 13917)



FOTO n° 5802 (edificio 13917)



FOTO n° 5803 (edificio 13917)



FOTO n° 5804 (edificio 13917)



FOTO n° 5805 (edificio 13917)



FOTO n° 5811 (edificio 13917)



FOTO n° 5806 (edificio 13918)



FOTO n° 5807 (edificio 13918)



FOTO n° 5809 (edificio 13918)



FOTO n° 5800 (edificio 18018)



FOTO n° 5808 (edificio 18019)



FOTO n° 5810 (edificio 18019)

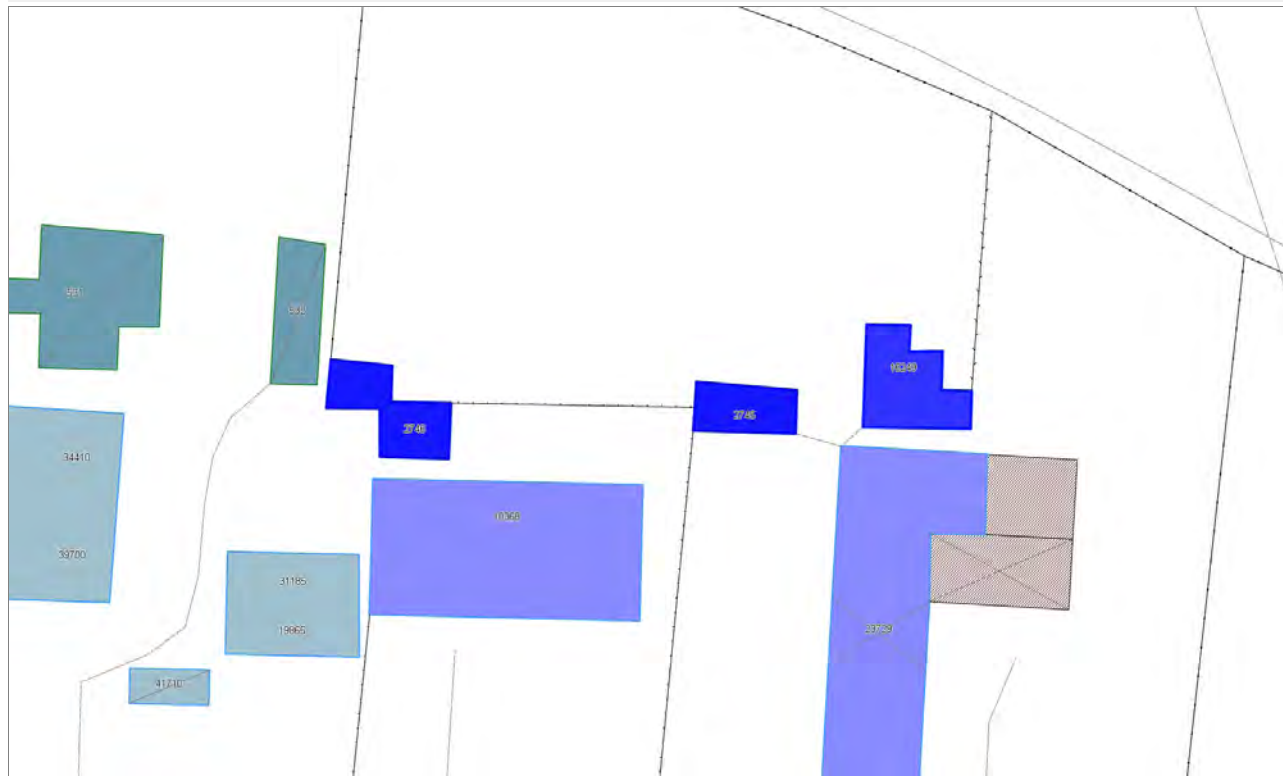


Edifici associati alla Scheda:

ID 16249

Edificati Minori associati alla Scheda:

ID 2745 | ID 2746





Informazioni sulla Scheda

Informazioni sulla Scheda

- **Data rilevazione** 16/09/2019
- **Non rilevabile:** Non accessibile
- **Località** SANTA MARIA A COLLE
- **Denominazione** Via della Chiesa XXIV

Informazioni sull'Edificio 16249

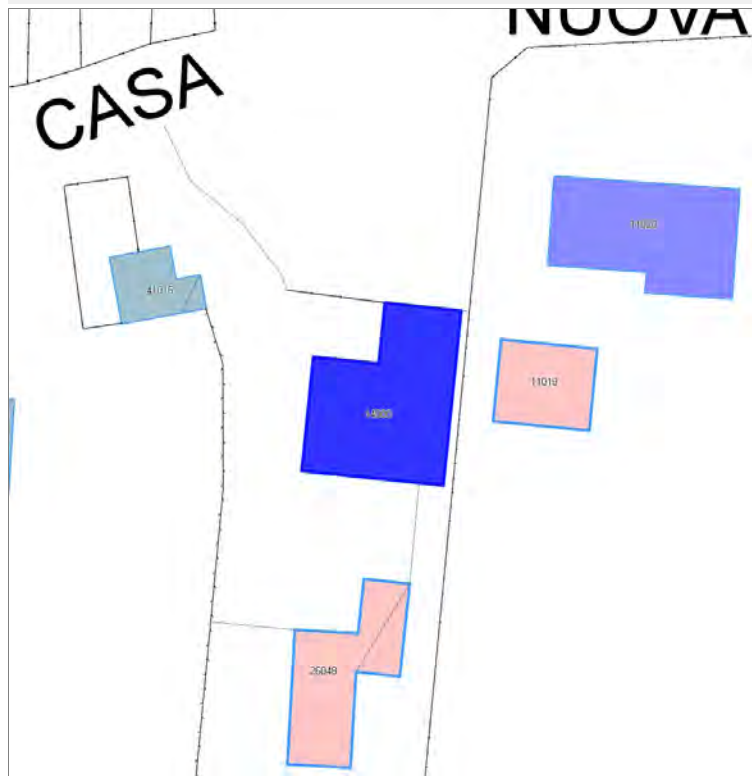
- **Usò prevalente:** non rilevabile

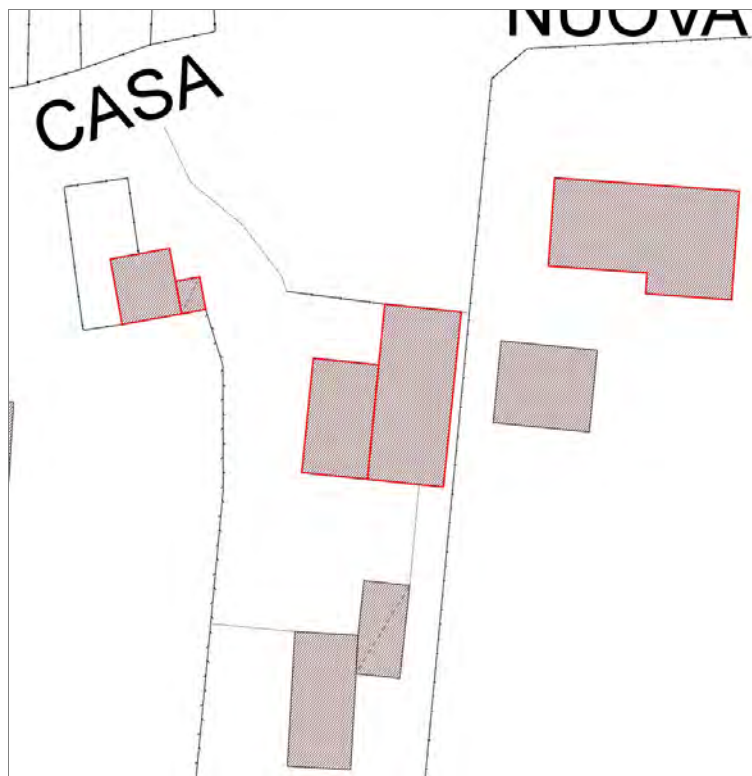
Informazioni sull'Edificato Minore 2745

Informazioni sull'Edificato Minore 2746

Edifici associati alla Scheda:

ID 14000





Informazioni sulla Scheda

Informazioni sulla Scheda

- **Data rilevazione** 16/09/2019
- **Località** MAGGIANO
- **Denominazione** Casa Nuova

Informazioni sull'Edificio 14000

- **Usi prevalenti:** non in uso
- **Usi presenti:** lavori in corso

Edifici di impianto storico

- **Edifici di matrice rurale:** casa colonica isolata

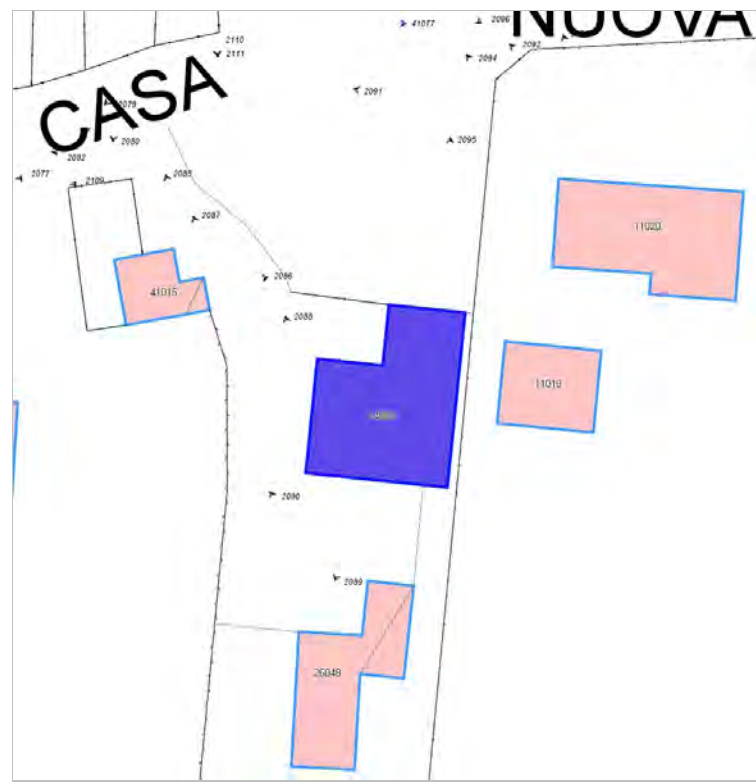


FOTO n° 2088 (edificio 14000)



FOTO n° 2089 (edificio 14000)

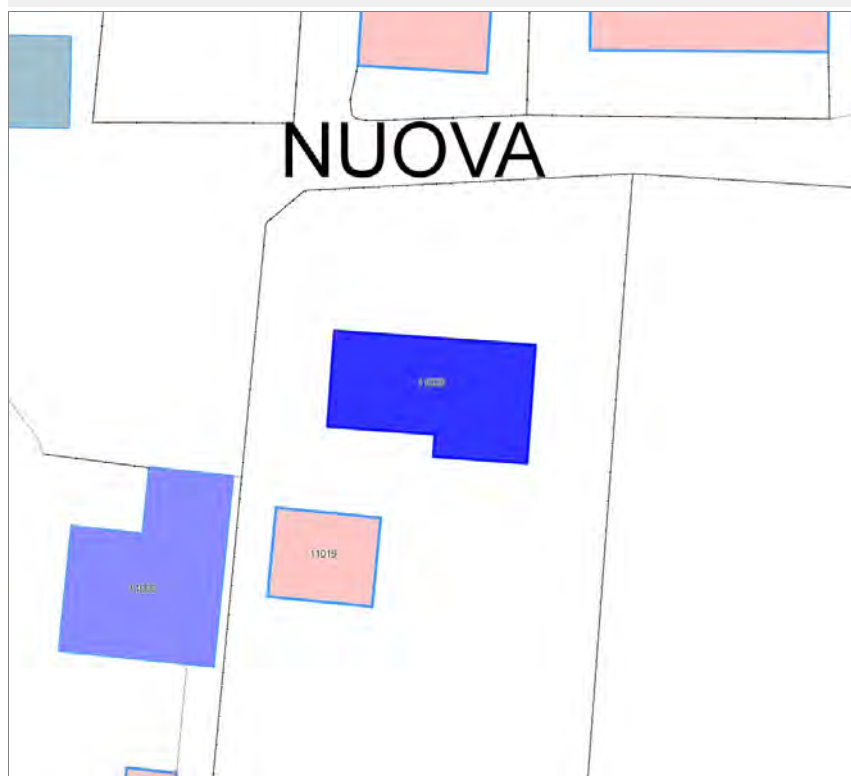


FOTO n° 2095 (edificio 14000)



Edifici associati alla Scheda:

ID 11020





NUOVA

Informazioni sulla Scheda

Informazioni sulla Scheda

- **Data rilevazione** 16/09/2019
- **Località** MAGGIANO
- **Denominazione** Casa Nuova

Informazioni sull'Edificio 11020

- **Usi prevalente:** residenziale
- **Usi presenti:** residenziale permanente
- **Numero alloggi:** 1

Edifici di impianto storico

- **Edifici di matrice rurale:** casa colonica isolata

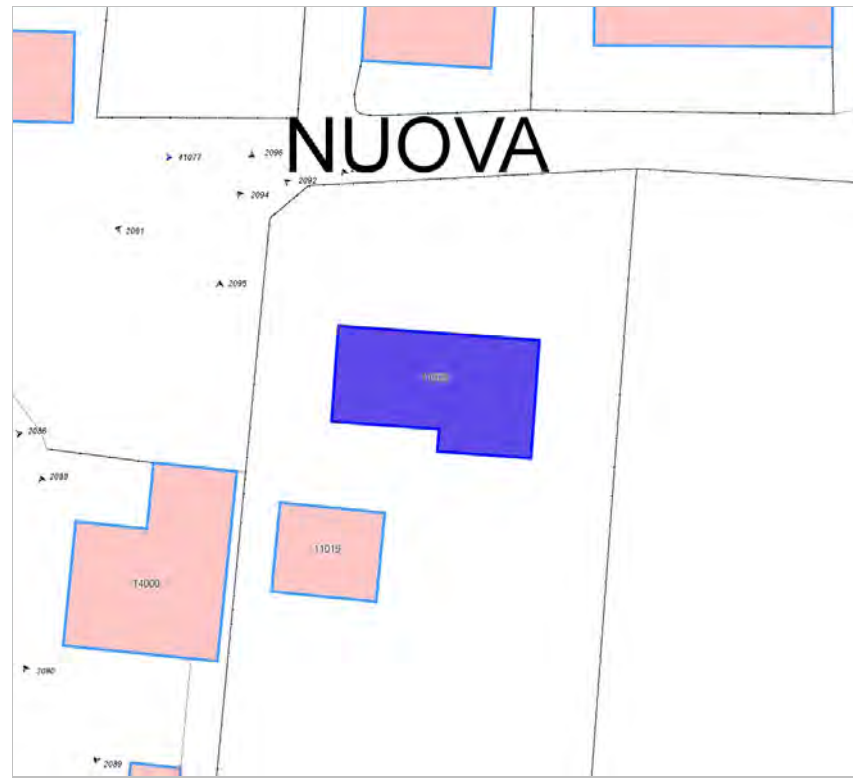


FOTO n° 2091 (edificio 11020)



FOTO n° 2092 (edificio 11020)



FOTO n° 2093 (edificio 11020)



Report Scheda Edifici sparsi Via di Casa Nuova N°1600

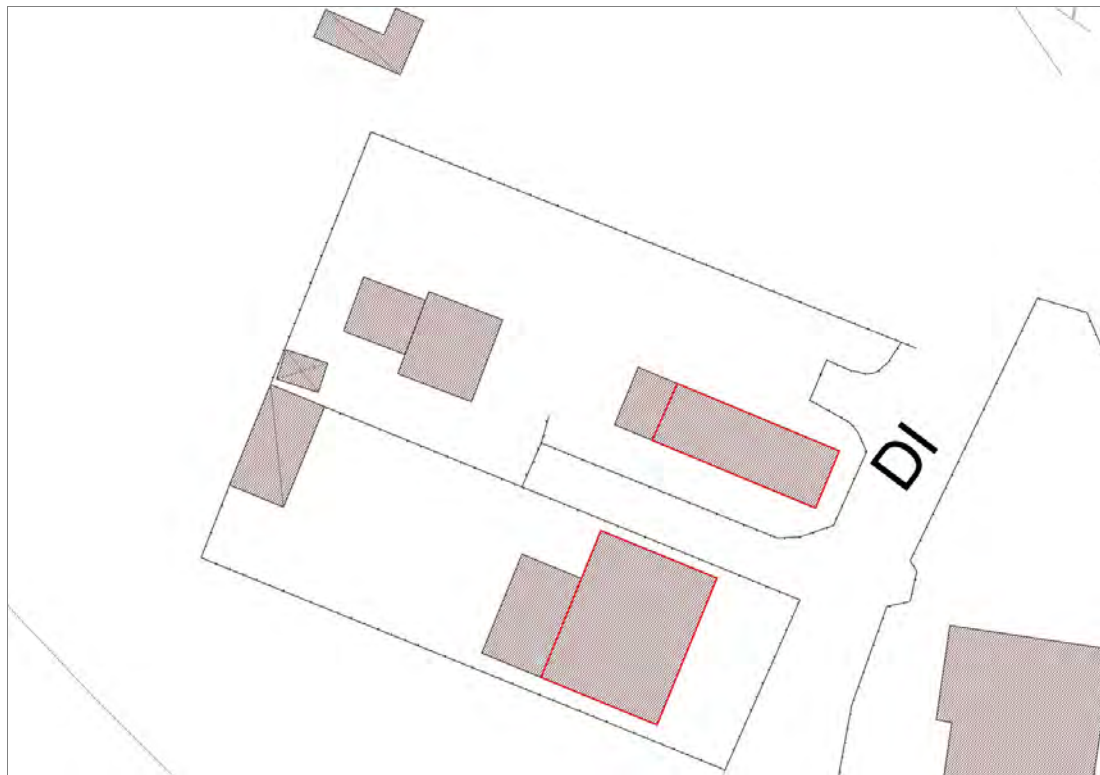
Edifici associati alla Scheda:

ID 37069

Edificati Minori associati alla Scheda:

ID 193 ID 194 ID 195





Informazioni sulla Scheda

Informazioni sulla Scheda

- **Data rilevazione** 16/09/2019
- **Località** MAGGIANO
- **Denominazione** Via di Casa Nuova

Informazioni sull'Edificio 37069

- **Usi prevalenti:** residenziale
- **Usi presenti:** residenziale permanente
- **Numero alloggi:** 1

Edifici di impianto storico

- **Edifici di matrice rurale:** fienili, stalle, manufatti di rimessaggio, ecc.

Informazioni sull'Edificato Minore 193

Tipo
garage, box auto

Informazioni sull'Edificato Minore 194

Informazioni sull'Edificato Minore 195



FOTO n° 2131 (edificio 37069)



FOTO n° 2132 (edificio 37069)



FOTO n° 2133 (edificio 37069)



FOTO n° 2134 (edificio 37069)



FOTO n° 2136 (edificio 37069)



FOTO n° 2137 (edificio 37069)



FOTO n° 2138 (edificio 37069)



FOTO n° 2135 (edificato minore 193)

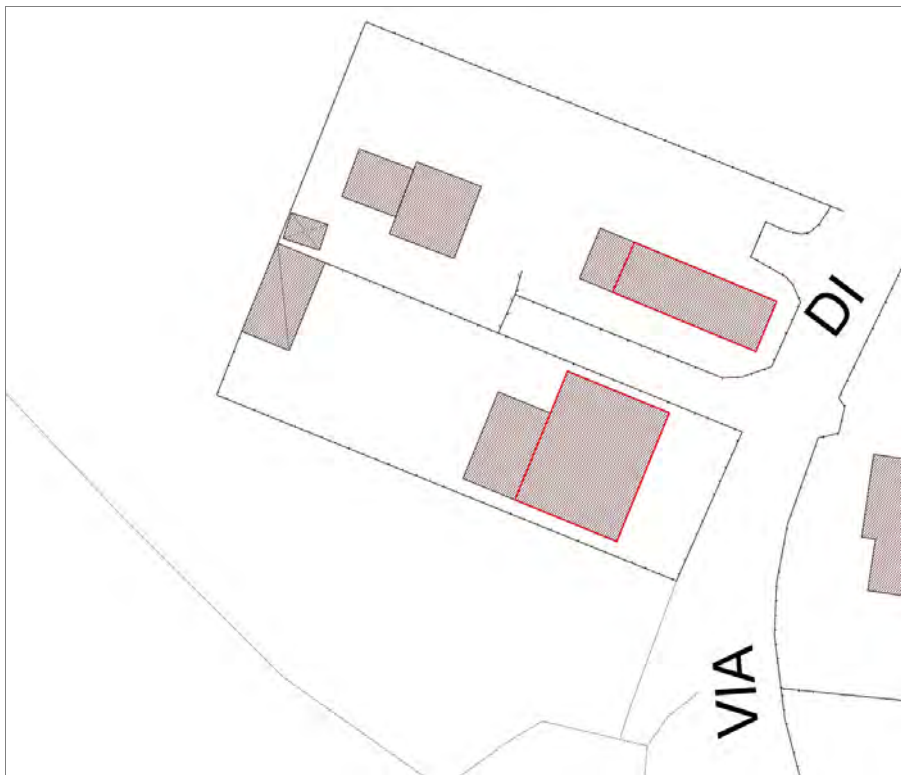


FOTO n° 3473 (edificato minore 193)



Edifici associati alla Scheda:
ID 7653 | ID 7654





Informazioni sulla Scheda

Informazioni sulla Scheda

- **Data rilevazione** 16/09/2019
- **Località** MAGGIANO
- **Denominazione** Via di Casa Nuova

Informazioni sull'Edificio 7653

- **Usi prevalente:** accessorio
- **Usi presenti:** accessorio

Manufatti e altri edifici

- **Accessori:** ripostigli, rimessaggi, box

Informazioni sull'Edificio 7654

- **Usi prevalente:** residenziale
- **Usi presenti:** residenziale permanente
- **Numero alloggi:** 1

Edifici di impianto storico

- **Edifici con tipologie edilizie non di base:** villini

Rilievi fotografici

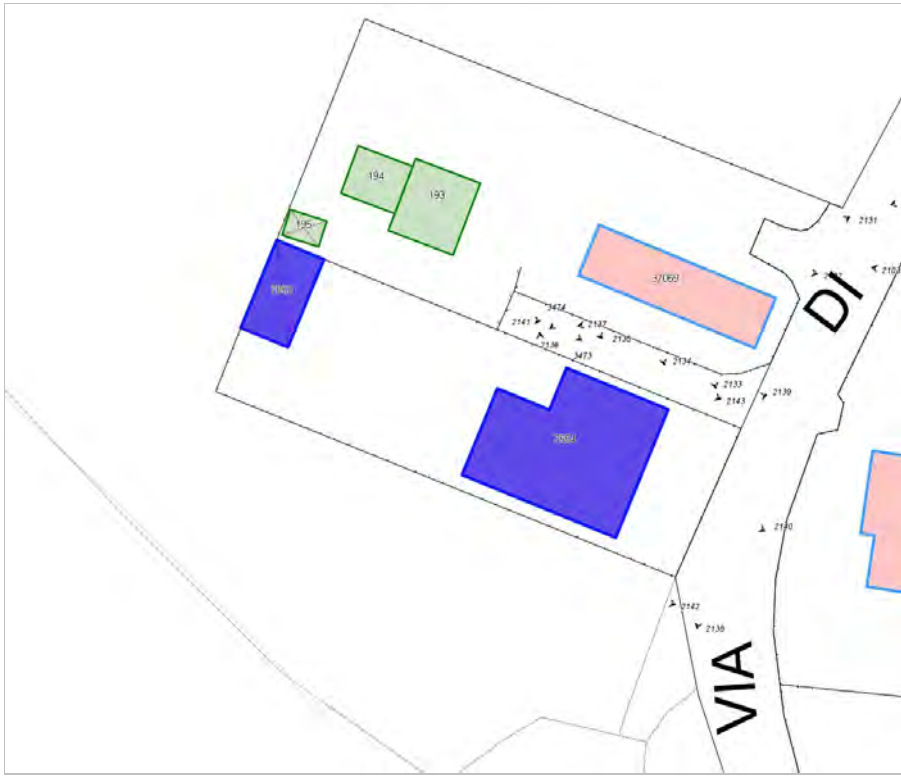


FOTO n° 2143 (edificio 7653)



FOTO n° 3474 (edificio 7653)



FOTO n° 2139 (edificio 7654)



FOTO n° 2140 (edificio 7654)



FOTO n° 2141 (edificio 7654)



FOTO n° 2142 (edificio 7654)



Edifici associati alla Scheda:

ID 31850 ID 31851





Informazioni sulla Scheda

Informazioni sulla Scheda

- **Data rilevazione** 16/09/2019
- **Località** MAGGIANO
- **Denominazione** Via di Arliano

Informazioni sull'Edificio 31850

- **Usi prevalente:** residenziale
- **Usi presenti:** residenziale permanente
- **Numero alloggi:** 1

Edifici di impianto storico

- **Edifici di matrice rurale:** casa colonica isolata

Informazioni sull'Edificio 31851

- **Usi prevalente:** accessorio
- **Usi presenti:** accessorio

Manufatti e altri edifici

- **Accessori:** ripostigli, rimessaggi, box



FOTO n° 1291 (edificio 31850)



FOTO n° 1292 (edificio 31850)



FOTO n° 1293 (edificio 31850)



FOTO n° 1295 (edificio 31850)



FOTO n° 1296 (edificio 31851)



Report Scheda Edifici sparsi Via di Arliano N°1603

Edifici associati alla Scheda:

ID 15479 | ID 20940 | ID 41452

Edificati Minori associati alla Scheda:

ID 204





Informazioni sulla Scheda

Informazioni sulla Scheda

- **Data rilevazione** 16/09/2019
- **Località** MAGGIANO
- **Denominazione** Via di Arliano

Informazioni sull'Edificio 15479

- **Usi prevalente:** residenziale
- **Usi presenti:** residenziale permanente
- **Numero alloggi:** 1

Edifici di impianto storico

- **Edifici con tipologie edilizie di base:** edifici con preminenza dei caratteri "in linea"

Informazioni sull'Edificio 20940

- **Usi prevalente:** residenziale
- **Usi presenti:** residenziale permanente
- **Numero alloggi:** 1

Edifici di impianto storico

- **Edifici con tipologie edilizie di base:** edifici con preminenza dei caratteri "in linea"

Informazioni sull'Edificio 41452

- **Usi prevalente:** non in uso
- **Usi presenti:** dismesso

Edifici di impianto storico

- **Edifici di matrice rurale:** fienili, stalle, manufatti di rimessaggio, ecc.

Informazioni sull'Edificato Minore 204

Tipo
loggiato



FOTO n° 1288 (edificio 15479)



FOTO n° 1289 (edificio 15479)



FOTO n° 1274 (edificio 20940)



FOTO n° 1276 (edificio 20940)



FOTO n° 1277 (edificio 20940)



FOTO n° 1278 (edificio 20940)



FOTO n° 1285 (edificio 20940)



FOTO n° 1280 (edificio 41452)



FOTO n° 1284 (edificio 41452)



FOTO n° 2066 (edificato minore 204)



Edifici associati alla Scheda:

ID 40488





Informazioni sulla Scheda

Informazioni sulla Scheda

- **Data rilevazione** 16/09/2019
- **Località** ARLIANO
- **Denominazione** Via di Arliano

Informazioni sull'Edificio 40488

- **Usi prevalenti:** accessorio
- **Usi presenti:** accessorio

Manufatti e altri edifici

- **Accessori:** ripostigli, rimessaggi, box



FOTO n° 3485 (edificio 40488)



Edifici associati alla Scheda:
ID 18112 | ID 20140





Informazioni sulla Scheda

Informazioni sulla Scheda

- **Data rilevazione** 16/09/2019
- **Località** ARLIANO
- **Denominazione** Via di Arliano

Informazioni sull'Edificio 18112

- **Usò prevalente:** residenziale
- **Usi presenti:** residenziale permanente
- **Numero alloggi:** 1

Edifici di impianto storico

- **Edifici con tipologie edilizie di base:** edifici con preminenza dei caratteri "in linea"

Informazioni sull'Edificio 20140

- **Usò prevalente:** accessorio
- **Usi presenti:** accessorio

Manufatti e altri edifici

- **Accessori:** garage

Rilievi fotografici

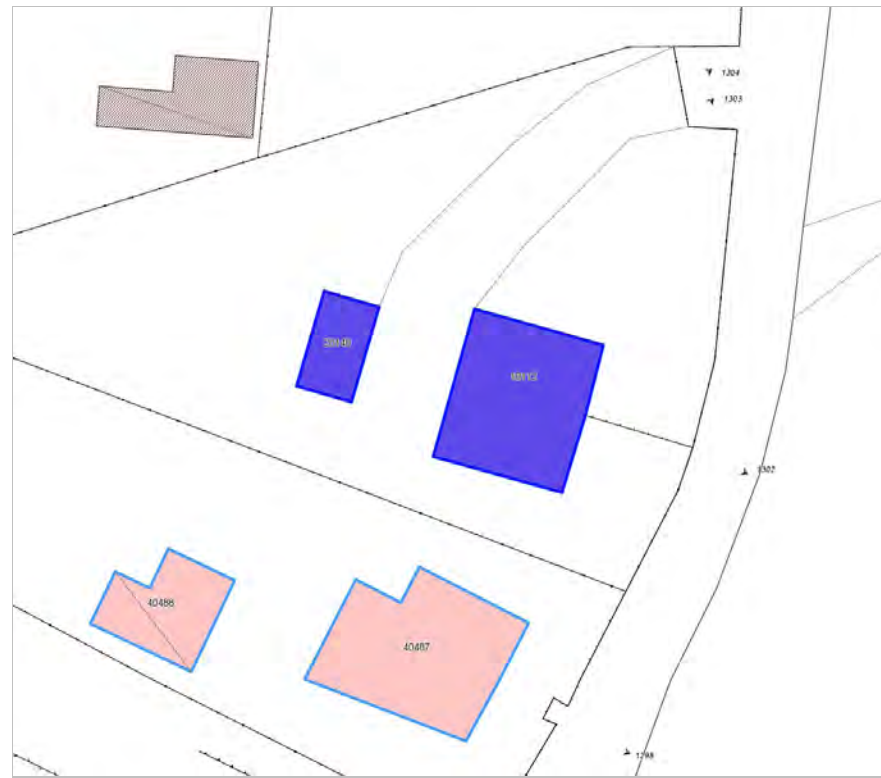


FOTO n° 1302 (edificio 18112)



FOTO n° 1303 (edificio 18112)



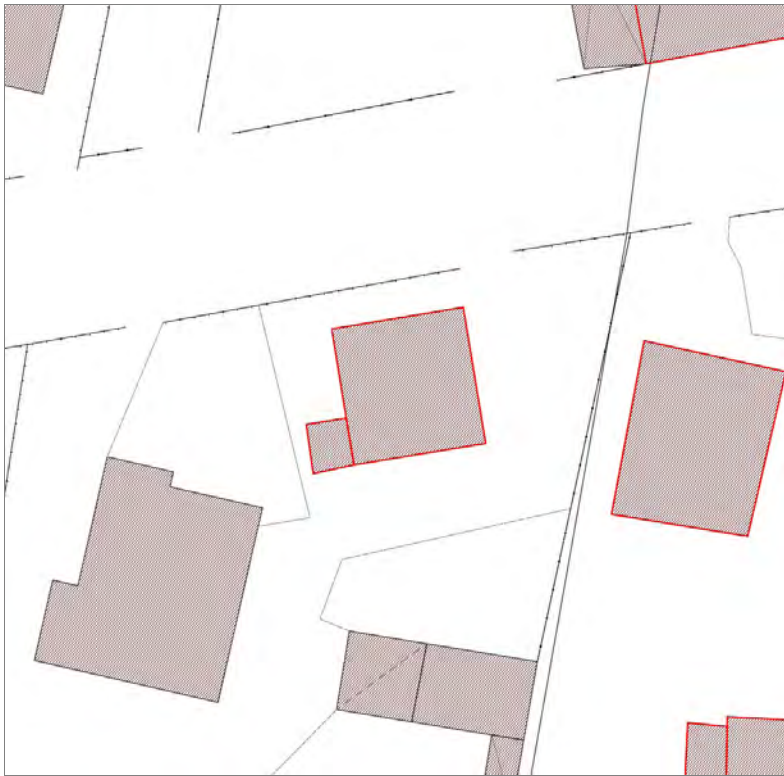
FOTO n° 1304 (edificio 20140)



Edifici associati alla Scheda:

ID 22893





Informazioni sulla Scheda

Informazioni sulla Scheda

- **Data rilevazione** 16/09/2019
- **Località** PICCIORANA
- **Denominazione** Via Pesciatina

Informazioni sull'Edificio 22893

- **Usò prevalente:** residenziale
- **Usi presenti:** residenziale permanente
- **Numero alloggi:** 1

Edifici di impianto storico

- **Edifici con tipologie edilizie di base:** edifici con preminenza dei caratteri "in linea"

Rilievi fotografici



FOTO n° 24551 (edificio 22893)



FOTO n° 24552 (edificio 22893)



FOTO n° 24807 (edificio 22893)



Edifici associati alla Scheda:

ID 4009 | ID 31959 | ID 31960





Informazioni sulla Scheda

Informazioni sulla Scheda

- **Data rilevazione** 16/09/2019
- **Località** PICCIORANA
- **Denominazione** Via Pesciatina

Informazioni sull'Edificio 4009

- **Uso prevalente:** turistico-ricettivo
- **Usi presenti:** residenza turistico alberghiera

Edifici di impianto storico

- **Edifici con tipologie edilizie di base:** edifici con preminenza dei caratteri "in linea"

Informazioni sull'Edificio 31959

- **Uso prevalente:** accessorio
- **Usi presenti:** accessorio

Manufatti e altri edifici

- **Accessori:** ripostigli, rimessaggi, box

Informazioni sull'Edificio 31960

- **Uso prevalente:** turistico-ricettivo
- **Usi presenti:** residenza turistico alberghiera

Edifici di impianto storico

- **Edifici con tipologie edilizie non di base:** villini

Rilievi fotografici



FOTO n° 24816 (edificio 4009)



FOTO n° 24820 (edificio 4009)



FOTO n° 24821 (edificio 4009)



FOTO n° 24814 (edificio 31959)



FOTO n° 24818 (edificio 31959)



FOTO n° 24809 (edificio 31960)



FOTO n° 24811 (edificio 31960)



FOTO n° 24815 (edificio 31960)



FOTO n° 24817 (edificio 31960)



FOTO n° 24822 (edificio 31960)

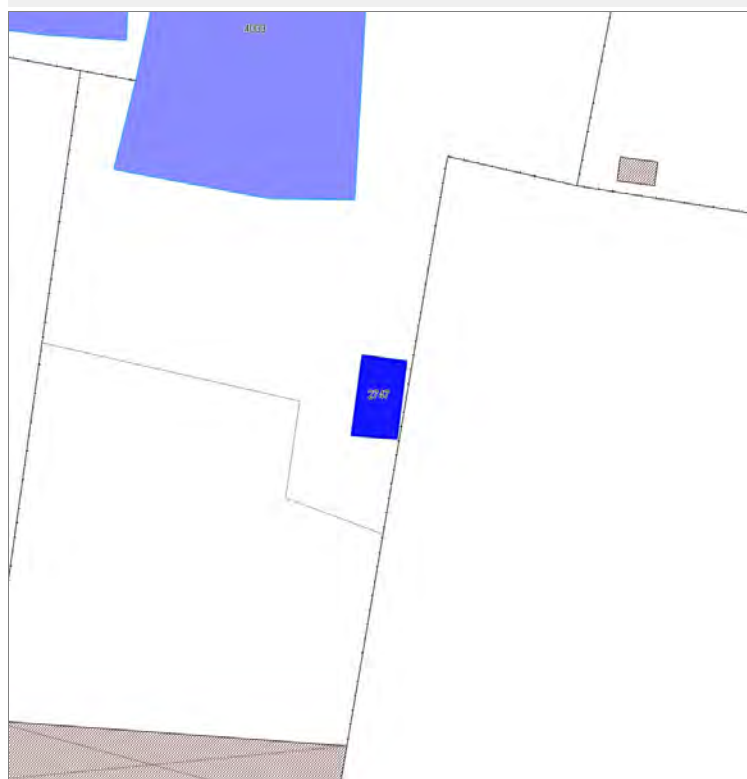


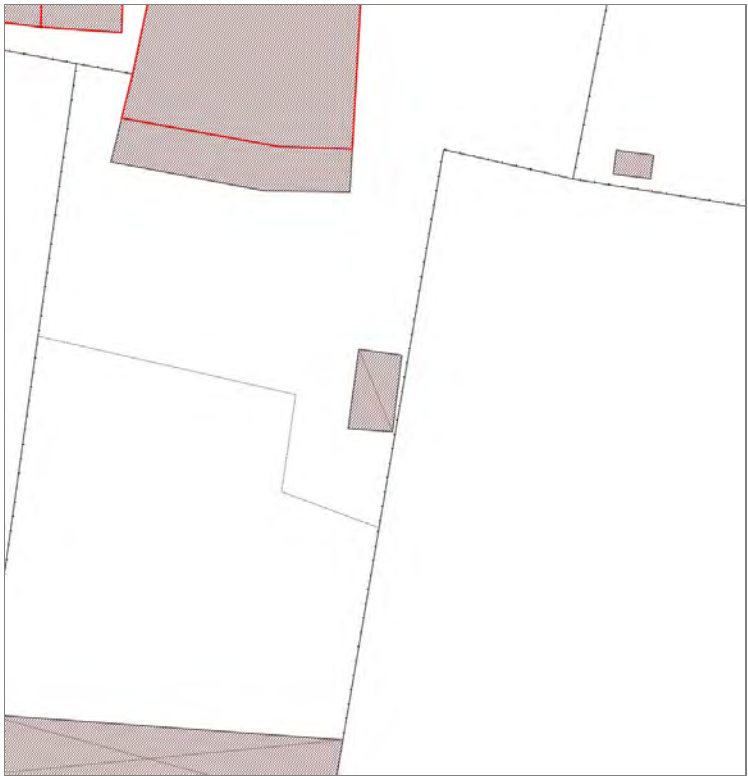
FOTO n° 24823 (edificio 31960)



Edificati Minori associati alla Scheda:

ID 2747





Informazioni sulla Scheda

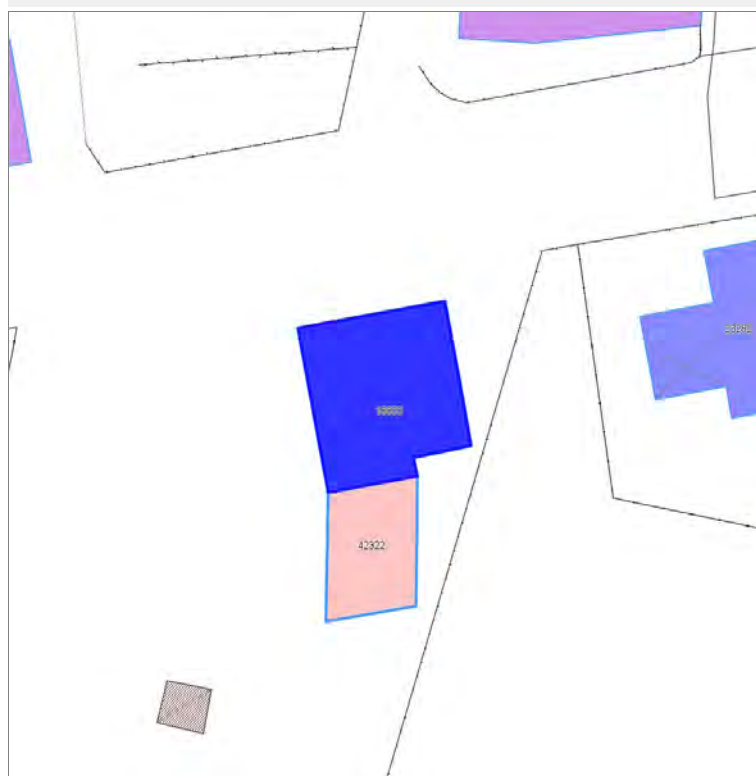
Informazioni sulla Scheda

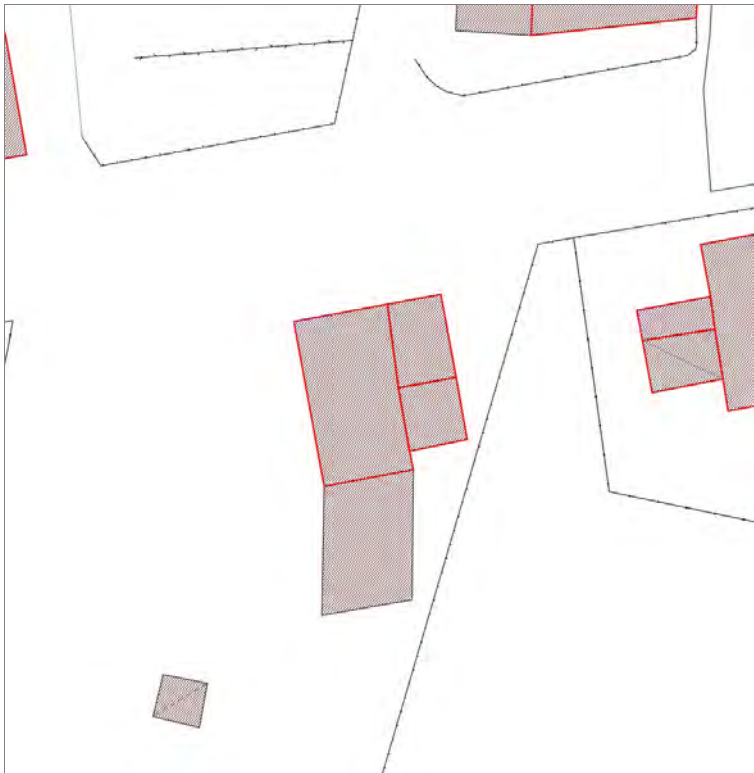
- **Data rilevazione** 16/09/2019
- **Non rilevabile:** Non accessibile
- **Località** PICCIORANA
- **Denominazione** Via Pesciatina

Informazioni sull'Edificato Minore 2747

Edifici associati alla Scheda:

ID 18833





Informazioni sulla Scheda

Informazioni sulla Scheda

- **Data rilevazione** 16/09/2019
- **Località** PICCIORANA
- **Denominazione** Via Pesciatina

Informazioni sull'Edificio 18833

- **Usi prevalenti:** industriale e artigianale
- **Usi presenti:** artigianale

Manufatti e altri edifici

- **Edifici di saturazione:** a carattere specialistico di matrice civile

Rilievi fotografici

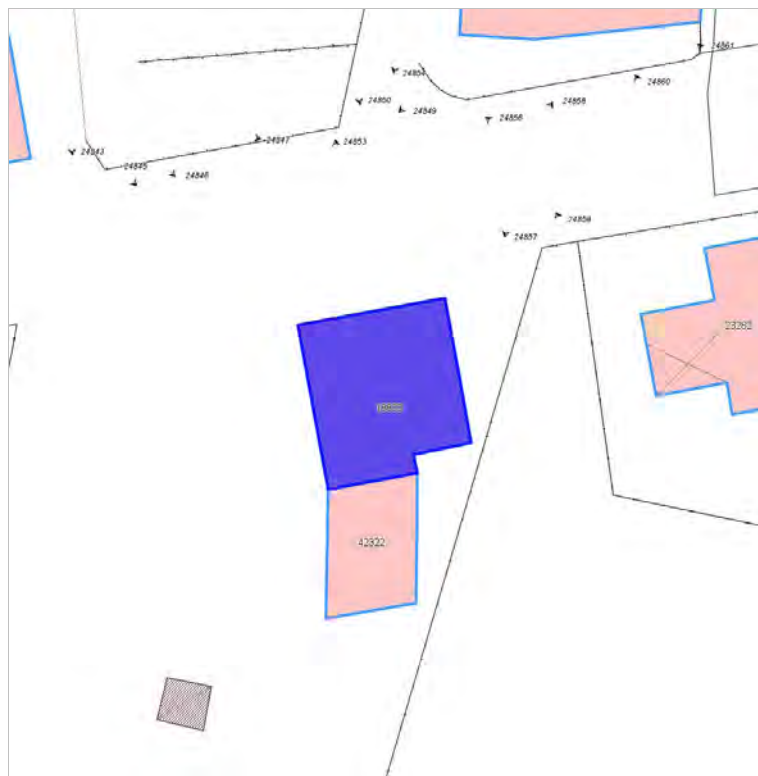


FOTO n° 24848 (edificio 18833)



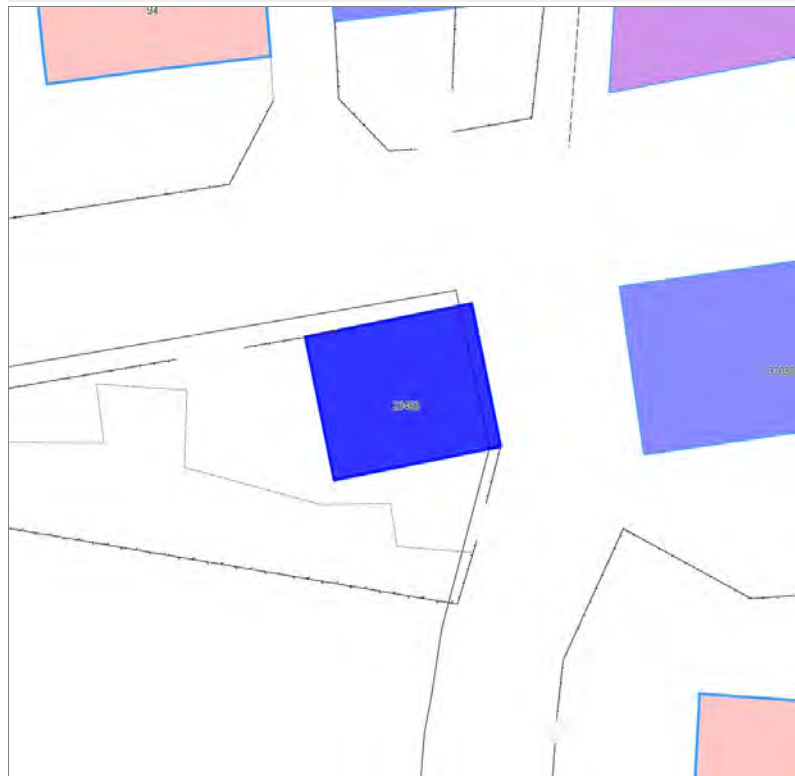
FOTO n° 24853 (edificio 18833)



FOTO n° 24858 (edificio 18833)



Edifici associati alla Scheda:
ID 23456





Informazioni sulla Scheda

Informazioni sulla Scheda

- **Data rilevazione** 16/09/2019
- **Località** PICCIORANA
- **Denominazione** Via Pesciatina-Via Picciorana

Informazioni sull'Edificio 23456

- **Usò prevalente:** residenziale
- **Usi presenti:** residenziale permanente
- **Numero alloggi:** 1

Edifici di impianto storico

- **Edifici con tipologie edilizie di base:** edifici con preminenza dei caratteri "in linea"

Rilievi fotografici



FOTO n° 24878 (edificio 23456)



FOTO n° 24881 (edificio 23456)



Edifici associati alla Scheda:

ID 37029 ID 37030





Informazioni sulla Scheda

Informazioni sulla Scheda

- **Data rilevazione** 16/09/2019
- **Località** PICCIORANA
- **Denominazione** Via Pesciatina-Via Picciorana

Informazioni sull'Edificio 37029

- **Usi prevalenti:** accessorio
 - **Usi presenti:** accessorio
- Manufatti e altri edifici**
- **Accessori:** garage

Informazioni sull'Edificio 37030

- **Usi prevalenti:** misto
 - **Usi presenti:** esercizi di vicinato; somministrazione alimenti e bevande; residenziale permanente
 - **Numero alloggi:** 4
- Edifici di impianto storico**
- **Edifici con tipologie edilizie di base:** edifici in linea organizzati in complessi plurifamiliari

Rilievi fotografici



FOTO n° 24885 (edificio 37029)



FOTO n° 24888 (edificio 37029)



FOTO n° 24890 (edificio 37029)



FOTO n° 24868 (edificio 37030)



FOTO n° 24870 (edificio 37030)



FOTO n° 24873 (edificio 37030)



FOTO n° 24904 (edificio 37030)



FOTO n° 28025 (edificio 37030)



Edifici associati alla Scheda:

ID 95 | ID 96 | ID 97

Edificati Minori associati alla Scheda:

ID 2177 | ID 2178





Informazioni sulla Scheda

Informazioni sulla Scheda

- **Data rilevazione** 16/09/2019
- **Località** PICCIORANA
- **Denominazione** Via Pesciatina

Informazioni sull'Edificio 95

- **Uso prevalente:** residenziale
- **Usi presenti:** residenziale permanente
- **Numero alloggi:** 4

Edifici di impianto storico

- **Edifici con tipologie edilizie di base:** edifici con preminenza dei caratteri "in linea"

Informazioni sull'Edificio 96

- **Uso prevalente:** non rilevabile

Manufatti e altri edifici

- **Accessori:** ripostigli, rimessaggi, box

Informazioni sull'Edificio 97

- **Uso prevalente:** non rilevabile

Informazioni sull'Edificio Minore 2177

Tipo
tettoia

Informazioni sull'Edificio Minore 2178

Tipo
chiosco

Rilievi fotografici



FOTO n° 24449 (edificio 95)



FOTO n° 24877 (edificio 95)



FOTO n° 24879 (edificio 95)



FOTO n° 24882 (edificio 95)



FOTO n° 24914 (edificio 95)



FOTO n° 24883 (edificio 96)



FOTO n° 24911 (edificio 97)



FOTO n° 24912 (edificato minore 2177)



FOTO n° 24913 (edificato minore 2178)



Edificati Minori associati alla Scheda:

ID 2750





Informazioni sulla Scheda

Informazioni sulla Scheda

- **Data rilevazione** 16/09/2019
- **Non rilevabile:** Non accessibile
- **Località** PICCIORANA
- **Denominazione** Via Pesciatina

Informazioni sull'Edificato Minore 2750

Edifici associati alla Scheda:

ID 1106 | ID 3884 | ID 30725





Informazioni sulla Scheda

Informazioni sulla Scheda

- **Data rilevazione** 16/09/2019
- **Località** PICCIORANA
- **Denominazione** Via del Tanaro

Informazioni sull'Edificio 1106

- **Usi prevalente:** accessorio
- **Usi presenti:** accessorio

Manufatti e altri edifici

- **Accessori:** ripostigli, rimessaggi, box

Informazioni sull'Edificio 3884

- **Usi prevalente:** residenziale
- **Usi presenti:** non in uso; residenziale permanente
- **Numero alloggi:** 1

Edifici di impianto storico

- **Edifici con tipologie edilizie non di base:** villini

Informazioni sull'Edificio 30725

- **Usi prevalente:** accessorio
- **Usi presenti:** accessorio

Manufatti e altri edifici

- **Accessori:** ripostigli, rimessaggi, box



FOTO n° 24465 (edificio 1106)



FOTO n° 24461 (edificio 3884)



FOTO n° 24463 (edificio 3884)



FOTO n° 24469 (edificio 3884)



FOTO n° 24471 (edificio 3884)



FOTO n° 24468 (edificio 30725)

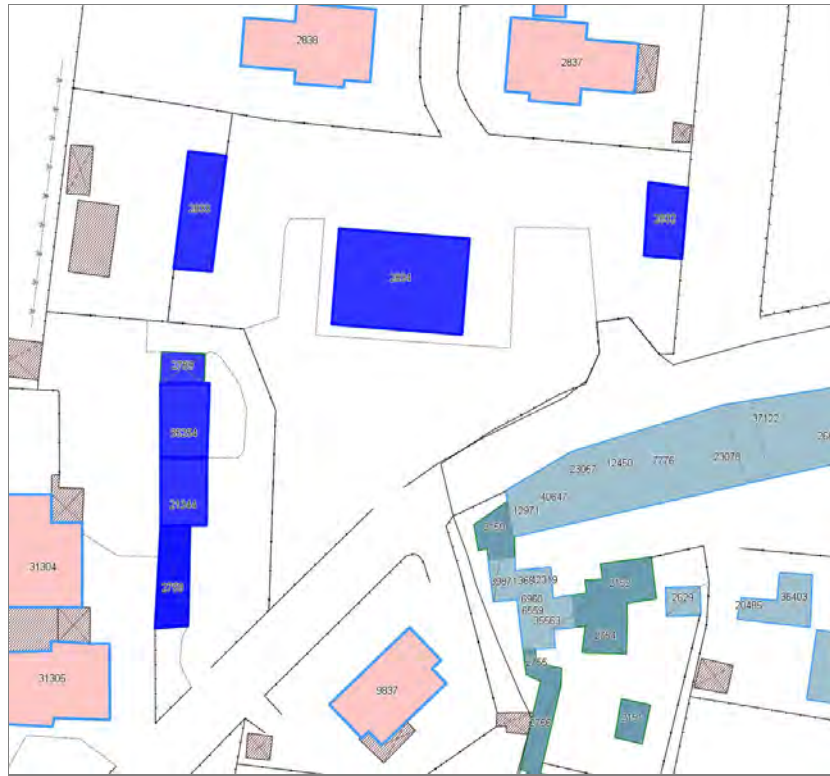


Edifici associati alla Scheda:

ID 2832 ID 2833 ID 2834 ID 21344 ID 35254

Edificati Minori associati alla Scheda:

ID 2758





Informazioni sulla Scheda

Informazioni sulla Scheda

- **Data rilevazione** 16/09/2019
- **Località** PICCIORANA
- **Denominazione** Via del Tanaro

Informazioni sull'Edificio 2832

- **Usi prevalenti:** accessorio
- **Usi presenti:** accessorio

Manufatti e altri edifici

- **Accessori:** garage

Informazioni sull'Edificio 2833

- **Usi prevalenti:** non rilevabile

Manufatti e altri edifici

- **Accessori:** ripostigli, rimessaggi, box

Informazioni sull'Edificio 2834

- **Usi prevalenti:** residenziale
- **Usi presenti:** residenziale permanente
- **Numero alloggi:** 16

Edifici di impianto storico

- **Edifici di matrice rurale:** casa padronale

Informazioni sull'Edificio 21344

- **Usi prevalenti:** accessorio
- **Usi presenti:** accessorio

Edifici di impianto storico

- **Edifici di matrice rurale:** fienili, stalle, manufatti di rimessaggio, ecc.

Informazioni sull'Edificio 35254

- **Usi prevalenti:** residenziale
- **Usi presenti:** residenziale permanente
- **Numero alloggi:** 1

Edifici di impianto storico

- **Edifici di matrice rurale:** fienili, stalle, manufatti di rimessaggio, ecc.

Informazioni sull'Edificato Minore 2758

Tipo
garage, box auto

Rilievi fotografici



FOTO n° 24487 (edificio 2832)



FOTO n° 24484 (edificio 2834)



FOTO n° 24514 (edificio 2834)



FOTO n° 24516 (edificio 2834)



FOTO n° 24520 (edificio 21344)



FOTO n° 24525 (edificio 35254)

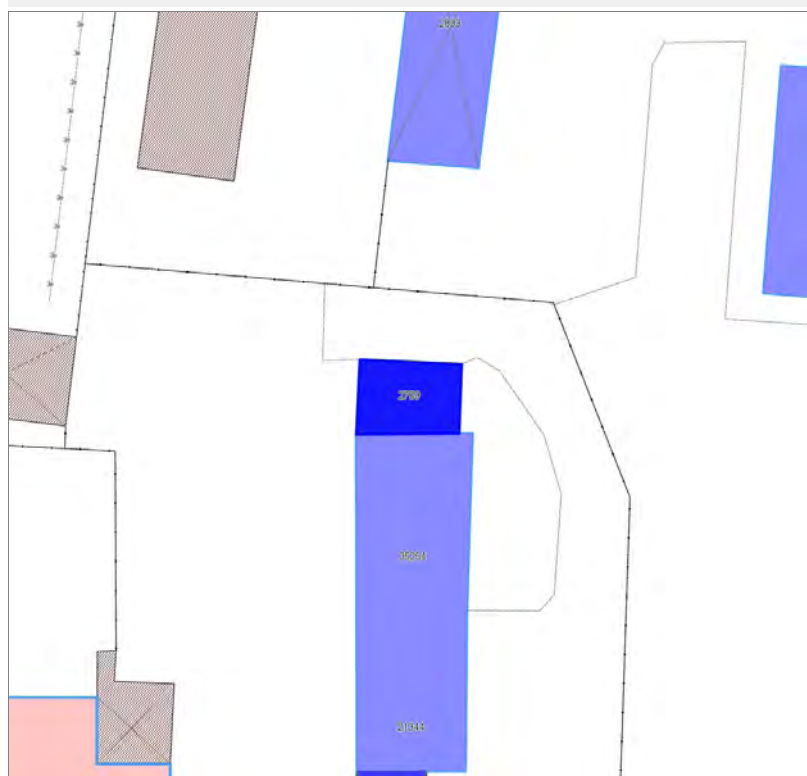


FOTO n° 33117 (edificio minore 2758)



Edificati Minori associati alla Scheda:

ID 2759





Informazioni sulla Scheda

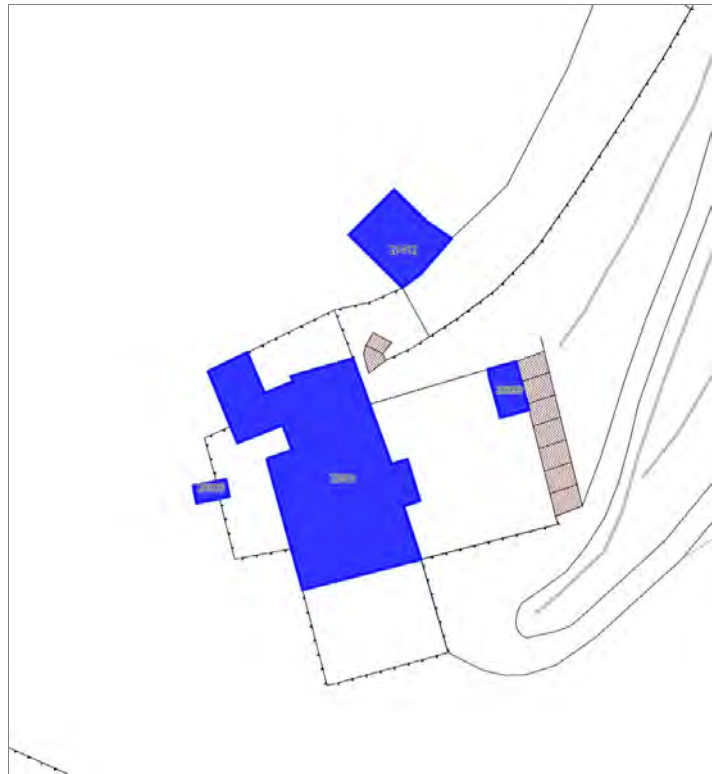
Informazioni sulla Scheda

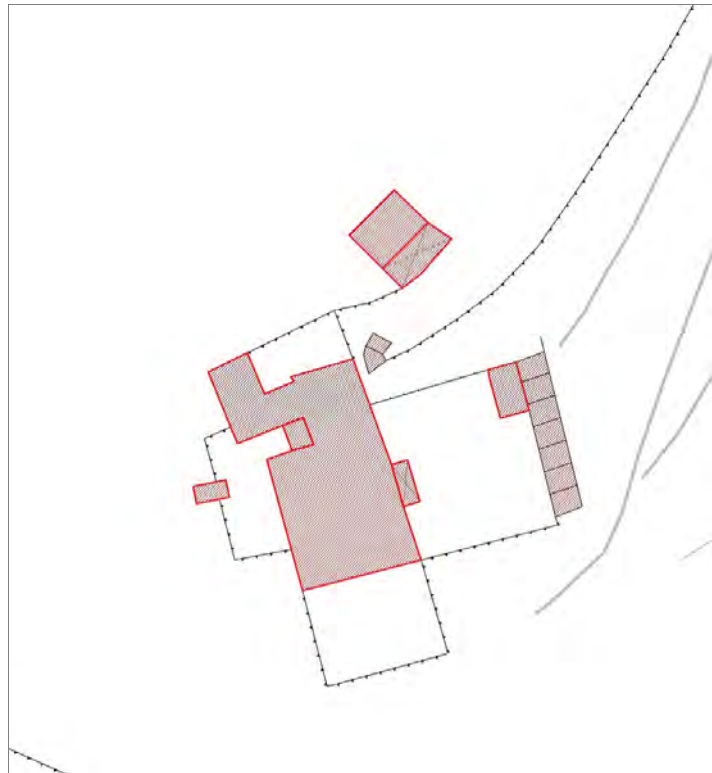
- **Data rilevazione** 16/09/2019
- **Non rilevabile:** Non accessibile
- **Località** PICCIORANA
- **Denominazione** Via del Tanaro

Informazioni sull'Edificato Minore 2759

Edifici associati alla Scheda:

ID 21412 | ID 28899 | ID 28900 | ID 28901





Informazioni sulla Scheda

Informazioni sulla Scheda

- **Data rilevazione** 16/09/2019
- **Località** VINCHIANA
- **Denominazione** Al pieroni

Informazioni sull'Edificio 21412

- **Usi prevalenti:** non in uso
- **Usi presenti:** non in uso

Edifici di impianto storico

- **Altri edifici:** rudere

Informazioni sull'Edificio 28899

- **Usi prevalenti:** accessorio
- **Usi presenti:** accessorio

Manufatti e altri edifici

- **Accessori:** altro

Informazioni sull'Edificio 28900

- **Usi prevalenti:** non rilevabile

Informazioni sull'Edificio 28901

- **Usi prevalenti:** residenziale
- **Usi presenti:** residenziale permanente
- **Numero alloggi:** 1

Edifici di impianto storico

- **Edifici di matrice rurale:** casa padronale



FOTO n° 33127 (scheda)



FOTO n° 33129 (scheda)



FOTO n° 33130 (scheda)



FOTO n° 33131 (scheda)



FOTO n° 33132 (scheda)



FOTO n° 33126 (edificio 21412)



FOTO n° 33128 (edificio 28899)



FOTO n° 32173 (edificio 28901)




FOTO n° 33124 (edificio 28901)



FOTO n° 33125 (edificio 28901)

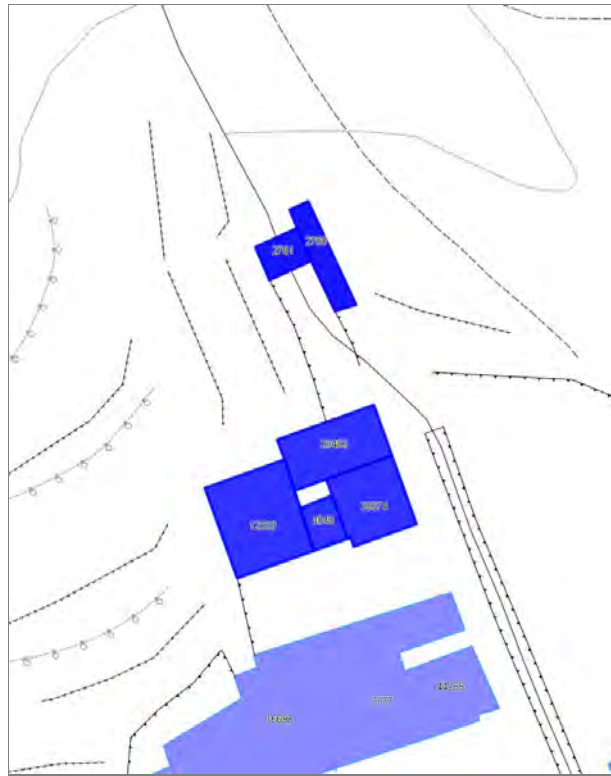


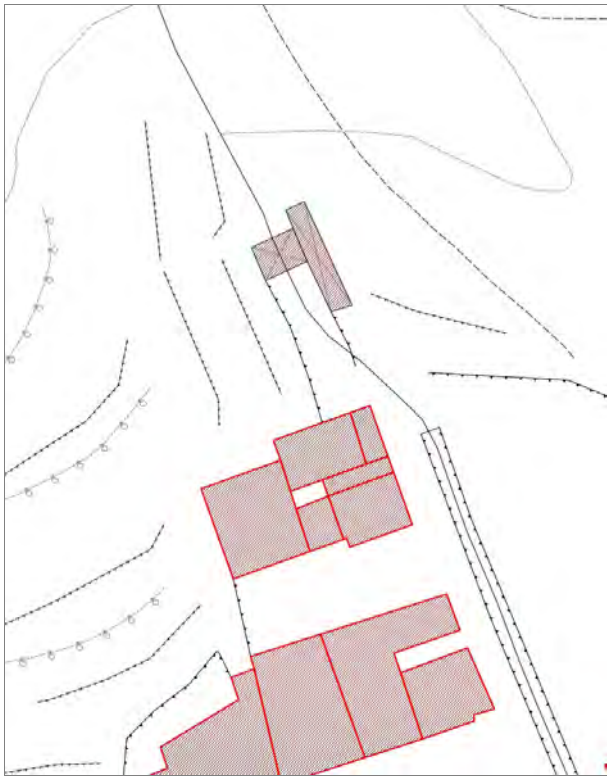
Edifici associati alla Scheda:

ID 4048 | ID 12329 | ID 29482 | ID 39674

Edificati Minori associati alla Scheda:

ID 2760 | ID 2761





Informazioni sulla Scheda

Informazioni sulla Scheda

- **Data rilevazione** 16/09/2019
- **Località** VINCHIANA
- **Denominazione** All'Allegriani

Informazioni sull'Edificio 4048

- **Usi prevalente:** non in uso
- **Usi presenti:** non in uso

Edifici di impianto storico

- **Edifici con tipologie edilizie di base:** edifici con preminenza dei caratteri "in schiera"

Informazioni sull'Edificio 12329

- **Usi prevalente:** non in uso
- **Usi presenti:** non in uso

Edifici di impianto storico

- **Edifici con tipologie edilizie di base:** edifici con preminenza dei caratteri "in schiera"

Informazioni sull'Edificio 29482

- **Usi prevalente:** residenziale
- **Usi presenti:** residenziale permanente
- **Numero alloggi:** 1

Edifici di impianto storico

- **Edifici con tipologie edilizie di base:** edilizia con tipologia incerta ottenuta per trasformazioni di edifici più antichi

Informazioni sull'Edificio 39674

- **Usi prevalente:** residenziale
- **Usi presenti:** residenziale permanente
- **Numero alloggi:** 1

Edifici di impianto storico

- **Edifici con tipologie edilizie di base:** edifici con preminenza dei caratteri "in schiera"

Informazioni sull'Edificato Minore 2760

Tipo

baracca, manufatto precario

Informazioni sull'Edificato Minore 2761

Tipo

baracca, manufatto precario

Rilievi fotografici

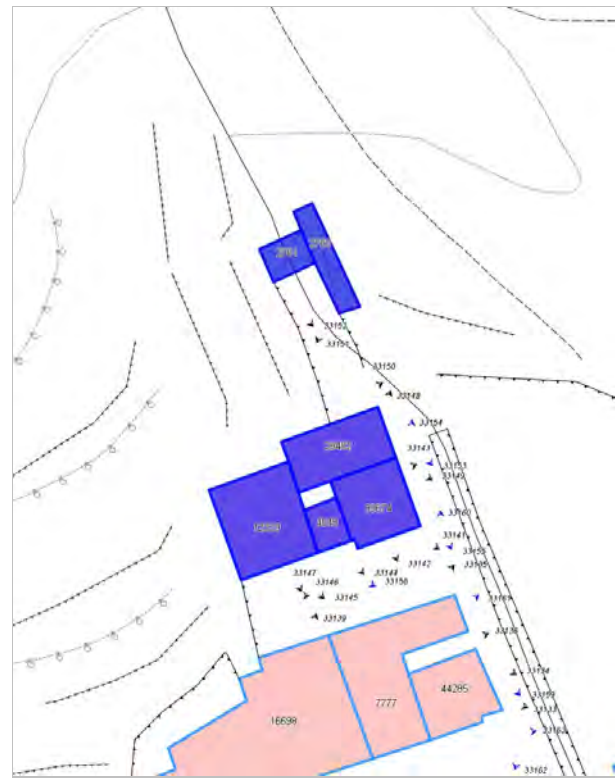


FOTO n° 33153 (scheda)



FOTO n° 33154 (scheda)



FOTO n° 33155 (scheda)



FOTO n° 33156 (scheda)



FOTO n° 33144 (edificio 4048)



FOTO n° 33145 (edificio 12329)



FOTO n° 33146 (edificio 12329)



FOTO n° 33147 (edificio 12329)



FOTO n° 33148 (edificio 29482)



FOTO n° 33149 (edificio 29482)



FOTO n° 33150 (edificio 29482)



FOTO n° 33141 (edificio 39674)



FOTO n° 33142 (edificio 39674)



FOTO n° 33143 (edificio 39674)



FOTO n° 33151 (edificato minore 2760)



FOTO n° 33152 (edificato minore 2761)



Edifici associati alla Scheda:

ID 7777 | ID 16698 | ID 25535 | ID 44285





Informazioni sulla Scheda

Informazioni sulla Scheda

- **Data rilevazione** 16/09/2019
- **Località** VINCHIANA
- **Denominazione** All'Allegriani

Informazioni sull'Edificio 7777

- **Uso prevalente:** residenziale
- **Usi presenti:** accessorio; residenziale permanente
- **Numero alloggi:** 1

Edifici di impianto storico

- **Edifici di matrice rurale:** casa padronale

Informazioni sull'Edificio 16698

- **Uso prevalente:** residenziale
- **Usi presenti:** residenziale permanente
- **Numero alloggi:** 3

Edifici di impianto storico

- **Edifici di matrice rurale:** casa padronale

Informazioni sull'Edificio 25535

- **Uso prevalente:** accessorio
- **Usi presenti:** accessorio

Edifici di impianto storico

- **Edifici di matrice rurale:** fienili, stalle, manufatti di rimessaggio, ecc.

Informazioni sull'Edificio 44285

- **Uso prevalente:** accessorio
- **Usi presenti:** accessorio

Manufatti e altri edifici

- **Accessori:** altro

Rilievi fotografici



FOTO n° 33157 (scheda)



FOTO n° 33158 (scheda)



FOTO n° 33159 (scheda)



FOTO n° 33160 (scheda)



FOTO n° 33161 (scheda)



FOTO n° 33162 (scheda)



FOTO n° 33163 (scheda)



FOTO n° 32204 (edificio 7777)



FOTO n° 33133 (edificio 7777)



FOTO n° 33134 (edificio 7777)



FOTO n° 33135 (edificio 7777)



FOTO n° 33136 (edificio 7777)



FOTO n° 33137 (edificio 16698)



FOTO n° 33138 (edificio 16698)



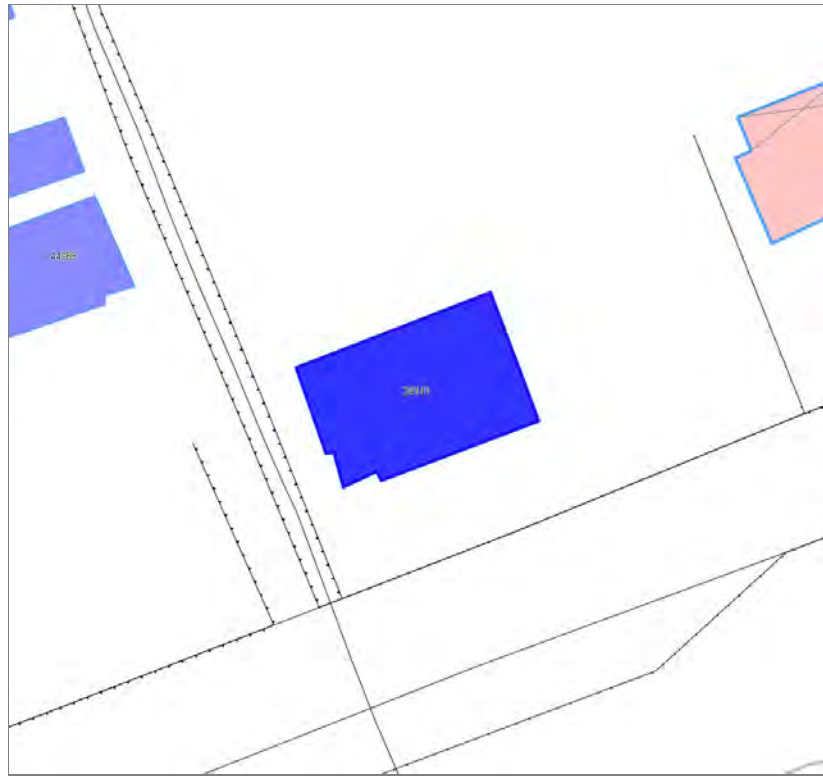
FOTO n° 33139 (edificio 16698)



FOTO n° 33140 (edificio 25535)



Edifici associati alla Scheda:
ID 24141





Informazioni sulla Scheda

Informazioni sulla Scheda

- **Data rilevazione** 16/09/2019
- **Località** VINCHIANA
- **Denominazione** All'Allegriani

Informazioni sull'Edificio 24141

- **Usò prevalente:** non in uso
- **Usi presenti:** non in uso

Edifici di impianto storico

- **Edifici con tipologie edilizie di base:** edifici con preminenza dei caratteri "in linea"

Rilievi fotografici



FOTO n° 33164 (scheda)



FOTO n° 32200 (edificio 24141)



FOTO n° 32202 (edificio 24141)



FOTO n° 32203 (edificio 24141)

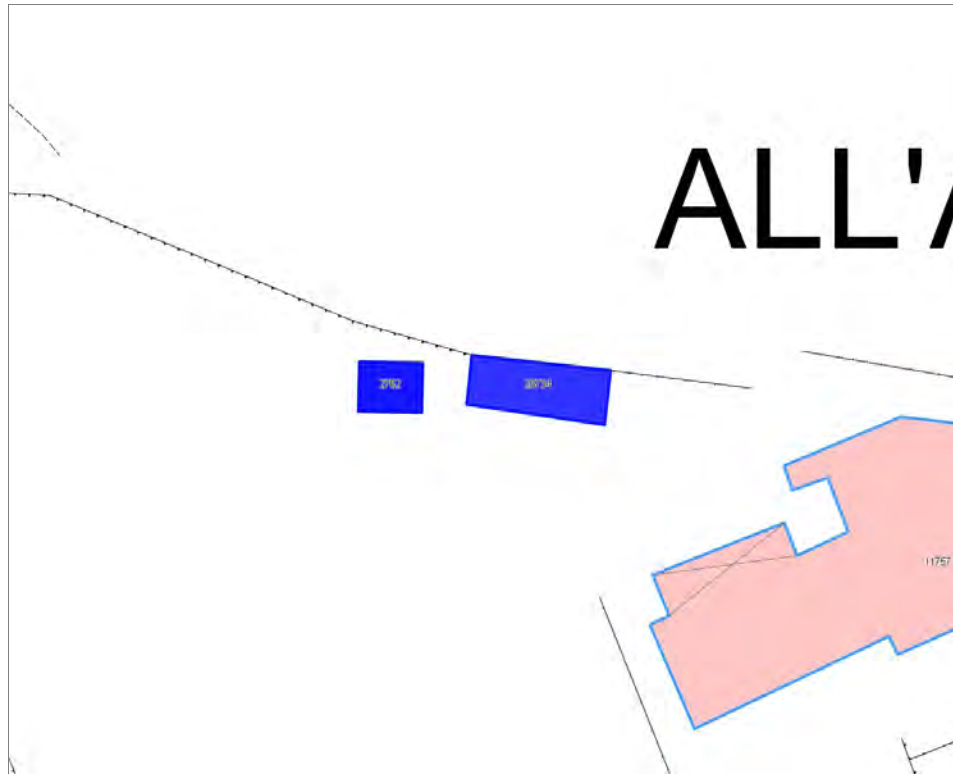


Edifici associati alla Scheda:

ID 26734

Edificati Minori associati alla Scheda:

ID 2762



ALL'A



Informazioni sulla Scheda

Informazioni sulla Scheda

- **Data rilevazione** 16/09/2019
- **Località** VINCHIANA
- **Denominazione** All'Allegriani

Informazioni sull'Edificio 26734

- **Usi prevalenti:** accessorio
 - **Usi presenti:** accessorio
- Manufatti e altri edifici**
- **Accessori:** altro

Informazioni sull'Edificato Minore 2762

Tipo
baracca, manufatto precario

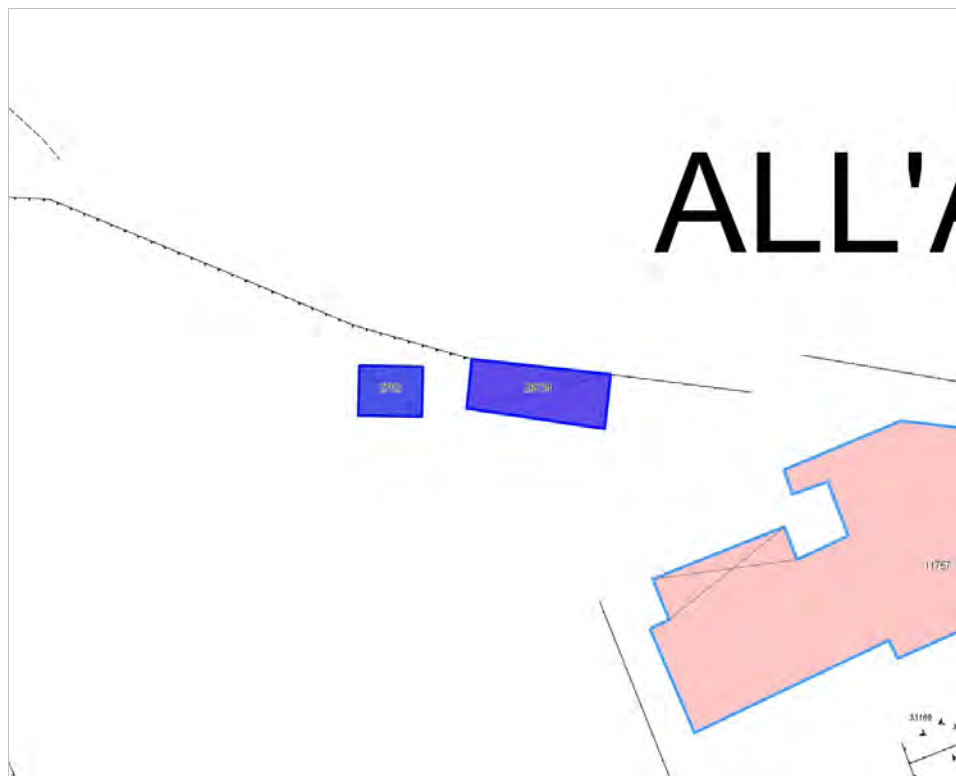


FOTO n° 33172 (scheda)



FOTO n° 33170 (edificio 26734)



FOTO n° 33171 (edificio 26734)



Edifici associati alla Scheda:

ID 8926 | ID 34957





Informazioni sulla Scheda

Informazioni sulla Scheda

- **Data rilevazione** 16/09/2019
- **Località** IL PIAGGIONE
- **Denominazione** Solco della Polla

Informazioni sull'Edificio 8926

- **Usi prevalenti:** accessorio
- **Usi presenti:** accessorio
- **Manufatti e altri edifici**
 - **Accessori:** altro

Informazioni sull'Edificio 34957

- **Usi prevalenti:** accessorio
- **Usi presenti:** accessorio
- **Edifici di impianto storico**
 - **Edifici di matrice rurale:** fienili, stalle, manufatti di rimessaggio, ecc.

Rilievi fotografici



FOTO n° 33184 (scheda)



FOTO n° 33185 (scheda)



FOTO n° 33186 (scheda)



FOTO n° 33187 (scheda)



FOTO n° 33188 (scheda)



FOTO n° 33181 (edificio 8926)



FOTO n° 33182 (edificio 8926)



FOTO n° 33183 (edificio 8926)



FOTO n° 33179 (edificio 34957)

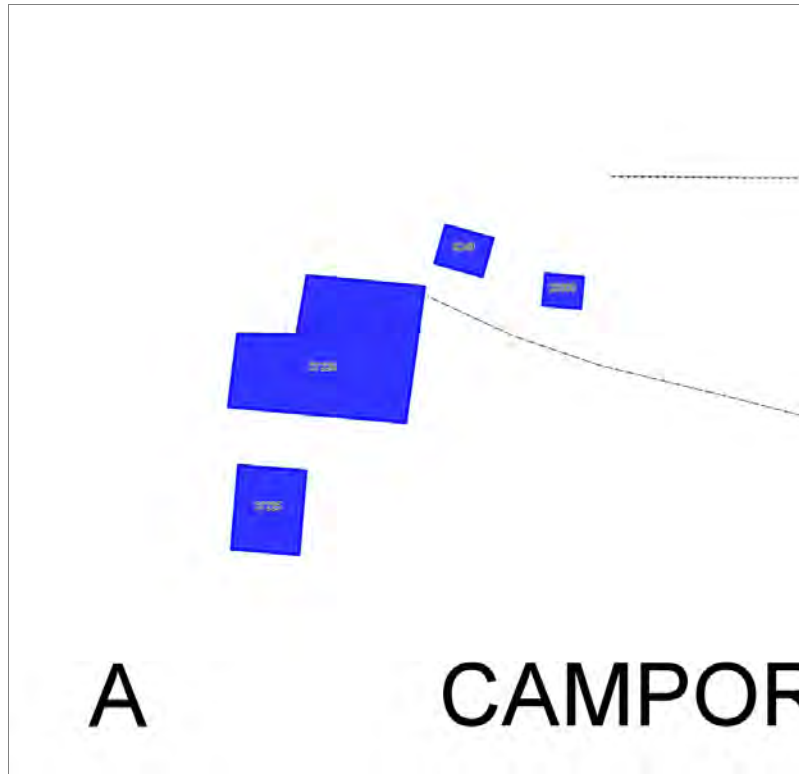


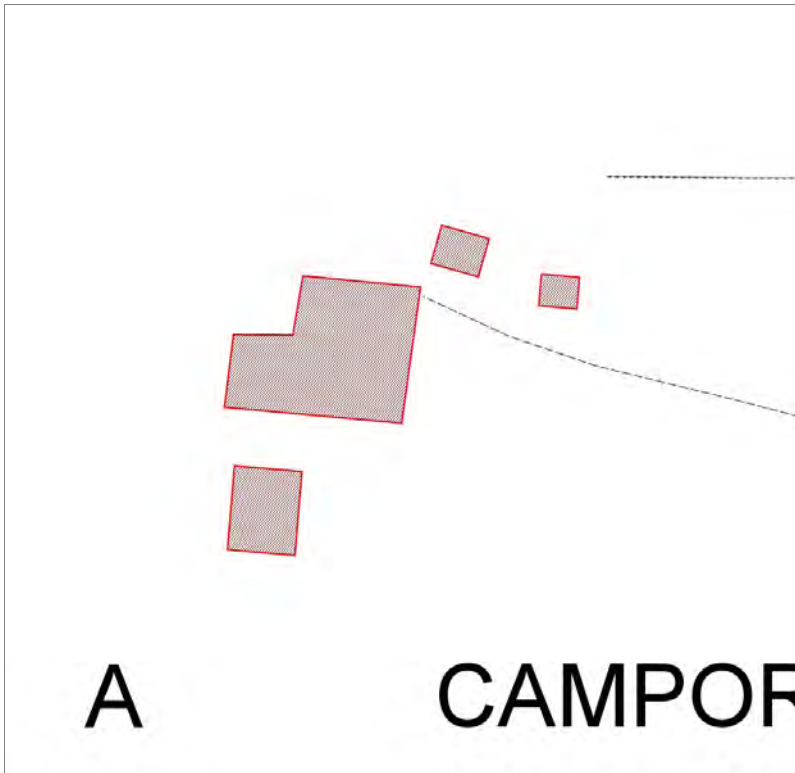
FOTO n° 33180 (edificio 34957)



Edifici associati alla Scheda:

ID 8249 | ID 29605 | ID 37225 | ID 37226





Informazioni sulla Scheda

Informazioni sulla Scheda

- **Data rilevazione** 17/09/2019
- **Non rilevabile:** Non accessibile a causa del cancello chiuso
- **Località** A CAMPORI
- **Denominazione** A Campori

Informazioni sull'Edificio 8249

- **Usò prevalente:** non rilevabile

Informazioni sull'Edificio 29605

- **Usò prevalente:** non rilevabile

Informazioni sull'Edificio 37225

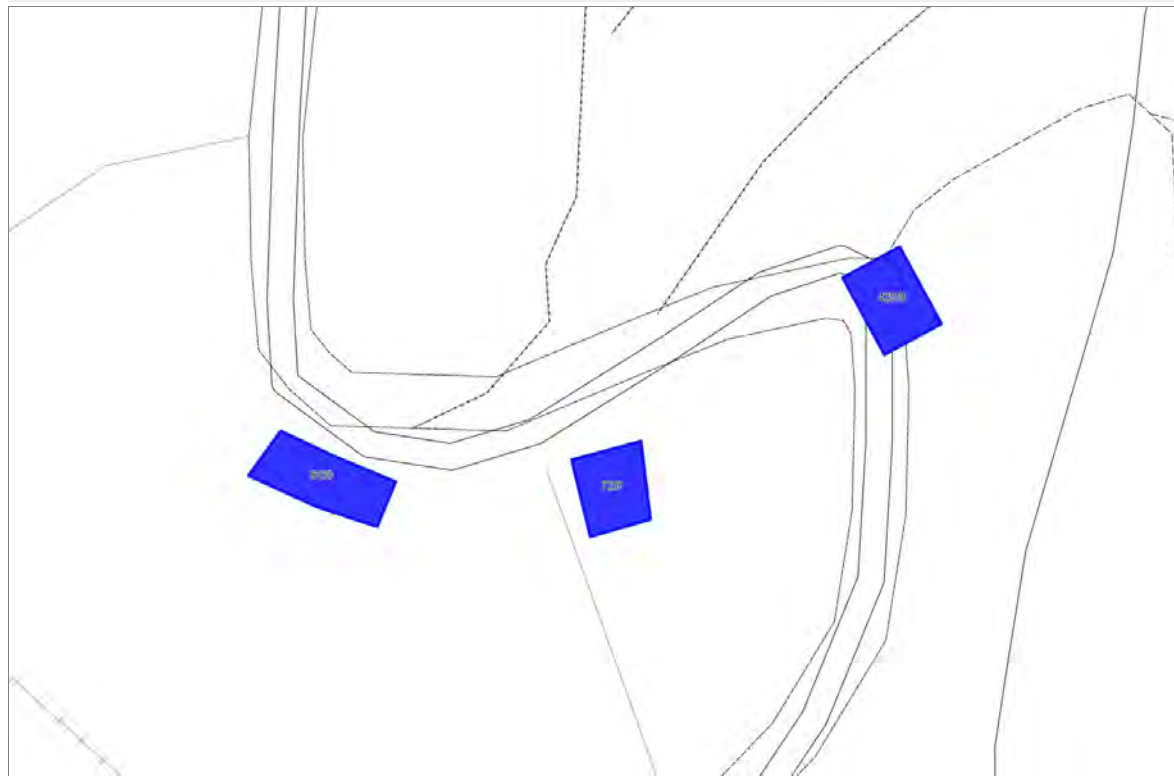
- **Usò prevalente:** non rilevabile

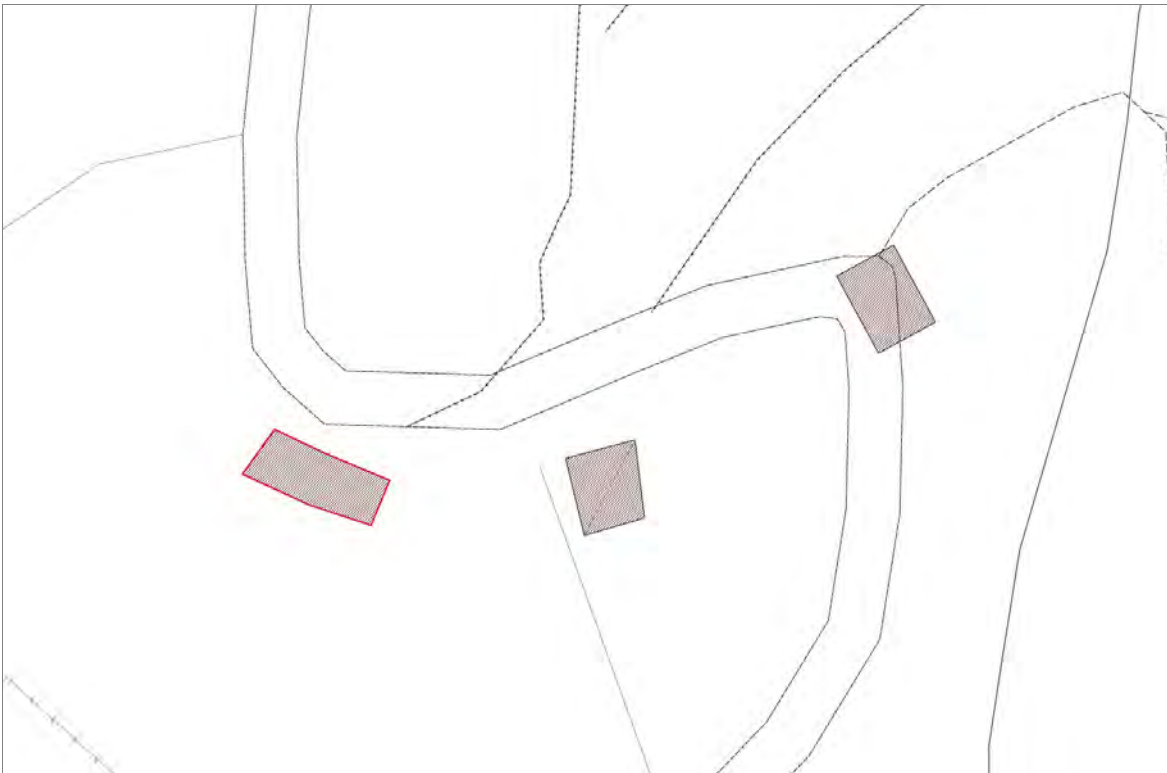
Informazioni sull'Edificio 37226

- **Usò prevalente:** non rilevabile

Edifici associati alla Scheda:

ID 7237 | ID 8130 | ID 42518





Informazioni sulla Scheda

Informazioni sulla Scheda

- **Data rilevazione** 17/09/2019
- **Località** A CAMPORI
- **Denominazione** A Campori

Informazioni sull'Edificio 7237

- **Uso prevalente:** non in uso
- **Usi presenti:** non in uso

Edifici di impianto storico

- **Edifici di matrice rurale:** fienili, stalle, manufatti di rimessaggio, ecc.

Informazioni sull'Edificio 8130

- **Uso prevalente:** non in uso
- **Usi presenti:** non in uso

Edifici di impianto storico

- **Edifici di matrice rurale:** fienili, stalle, manufatti di rimessaggio, ecc.

Informazioni sull'Edificio 42518

- **Uso prevalente:** non in uso
- **Usi presenti:** non in uso

Manufatti e altri edifici

- **Accessori:** colombaie

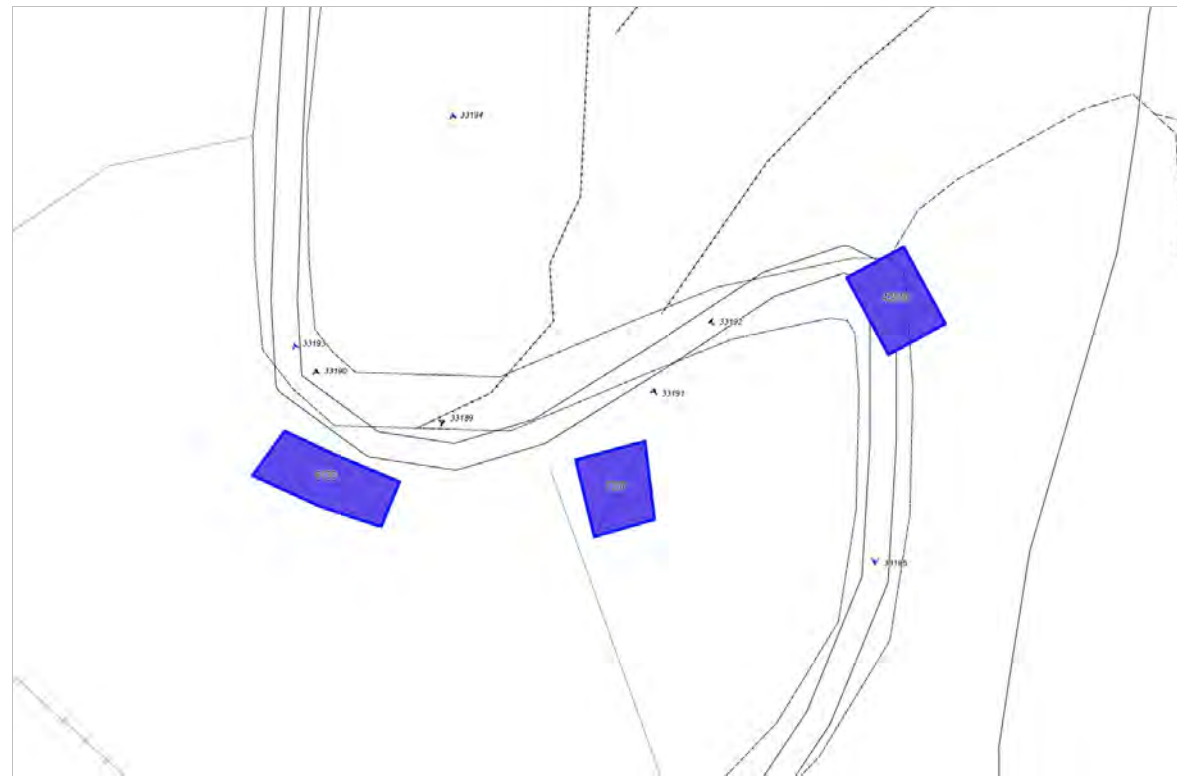


FOTO n° 33193 (scheda)



FOTO n° 33194 (scheda)



FOTO n° 33195 (scheda)



FOTO n° 33191 (edificio 7237)



FOTO n° 33189 (edificio 8130)



FOTO n° 33190 (edificio 8130)

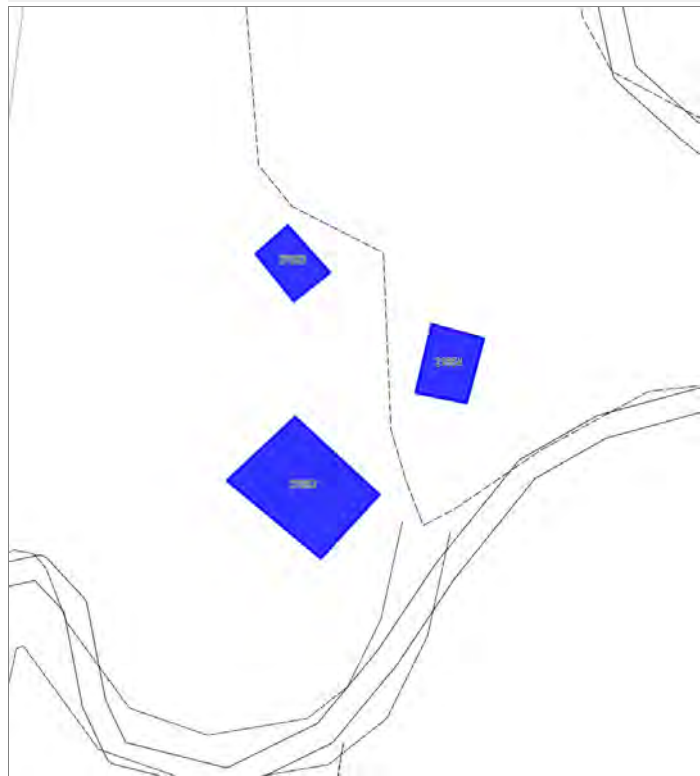


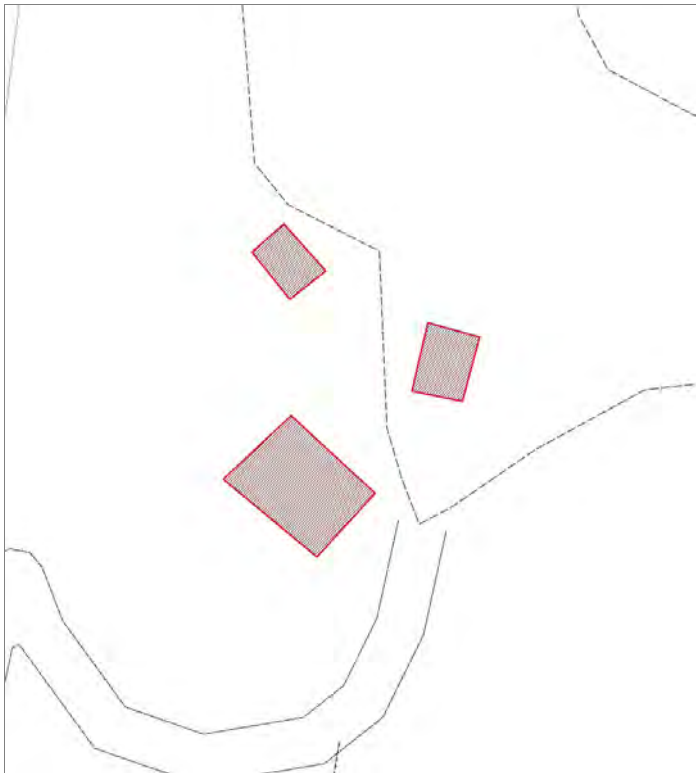
FOTO n° 33192 (edificio 42518)



Edifici associati alla Scheda:

ID 21854 | ID 37052 | ID 37053





Informazioni sulla Scheda

Informazioni sulla Scheda

- **Data rilevazione** 17/09/2019
- **Località** A CAMPORI
- **Denominazione** A Campori

Informazioni sull'Edificio 21854

- **Usi prevalenti:** accessorio
- **Usi presenti:** accessorio

Edifici di impianto storico

- **Edifici di matrice rurale:** fienili, stalle, manufatti di rimessaggio, ecc.

Informazioni sull'Edificio 37052

- **Usi prevalenti:** residenziale
- **Usi presenti:** residenziale saltuario
- **Numero alloggi:** 1

Edifici di impianto storico

- **Edifici di matrice rurale:** casa colonica isolata

Informazioni sull'Edificio 37053

- **Usi prevalenti:** accessorio
- **Usi presenti:** accessorio

Manufatti e altri edifici

- **Accessori:** altro

Rilievi fotografici

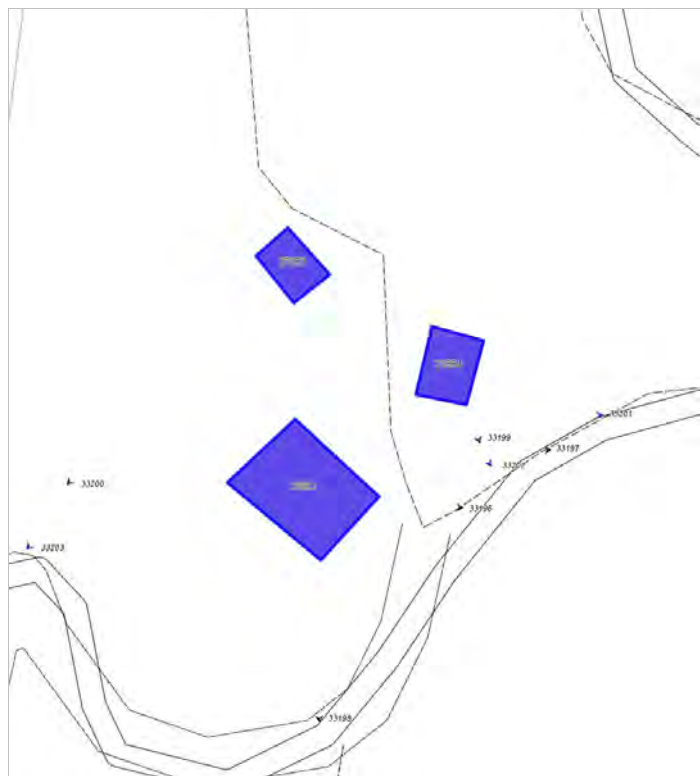


FOTO n° 33201 (scheda)



FOTO n° 33202 (scheda)



FOTO n° 33203 (scheda)



FOTO n° 33199 (edificio 21854)



FOTO n° 33196 (edificio 37052)



FOTO n° 33197 (edificio 37052)



FOTO n° 33198 (edificio 37052)

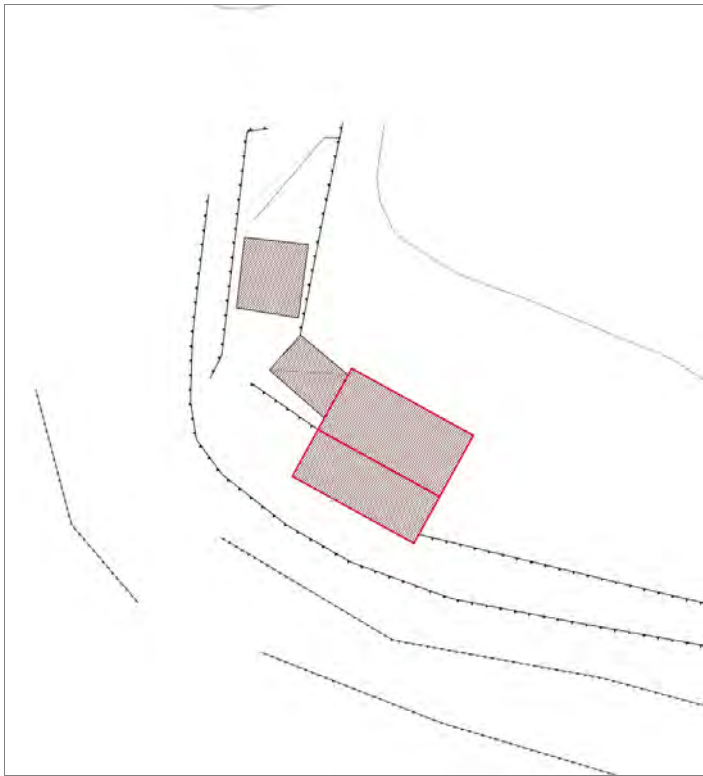


FOTO n° 33200 (edificio 37053)



Edifici associati alla Scheda:
ID 30729 | ID 34738





Informazioni sulla Scheda

Informazioni sulla Scheda

- **Data rilevazione** 17/09/2019
- **Non rilevabile:** Non raggiungibile
- **Località** VINCHIANA
- **Denominazione** Solco dell'Angelo

Informazioni sull'Edificio 30729

- **Usò prevalente:** non rilevabile

Informazioni sull'Edificio 34738

- **Usò prevalente:** non rilevabile



FOTO n° 33204 (scheda)



FOTO n° 14868 (edificio 30729)

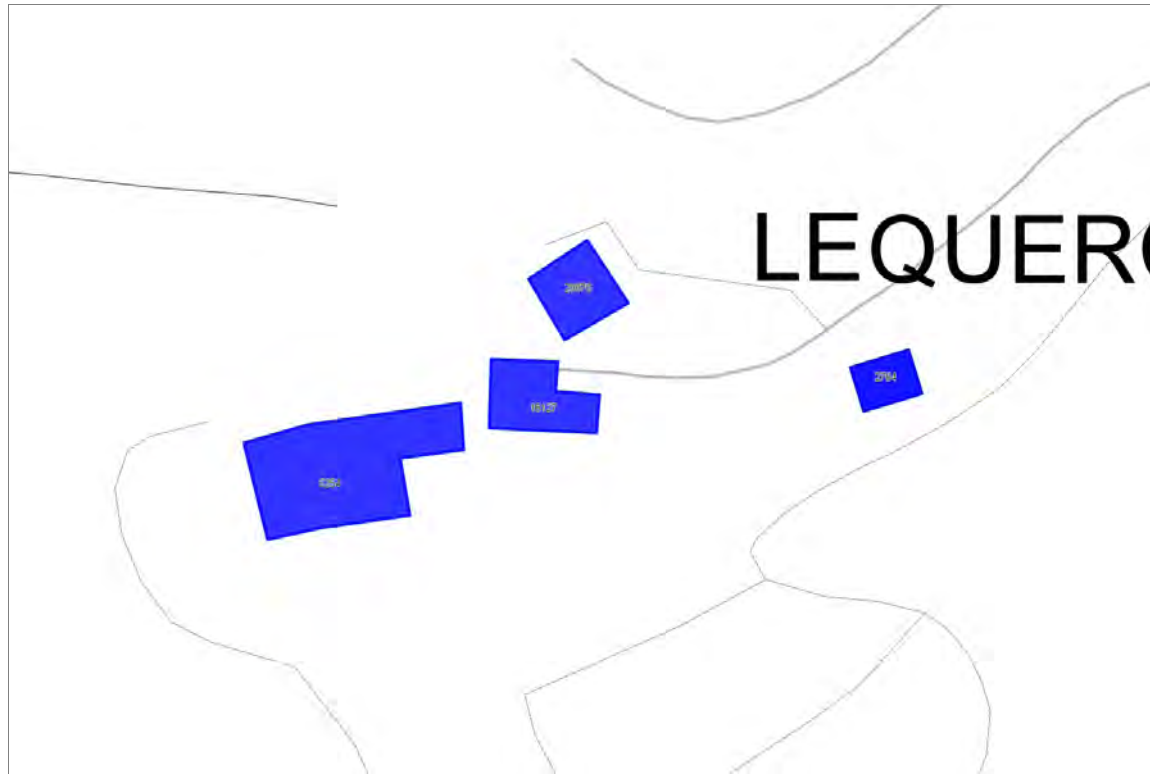


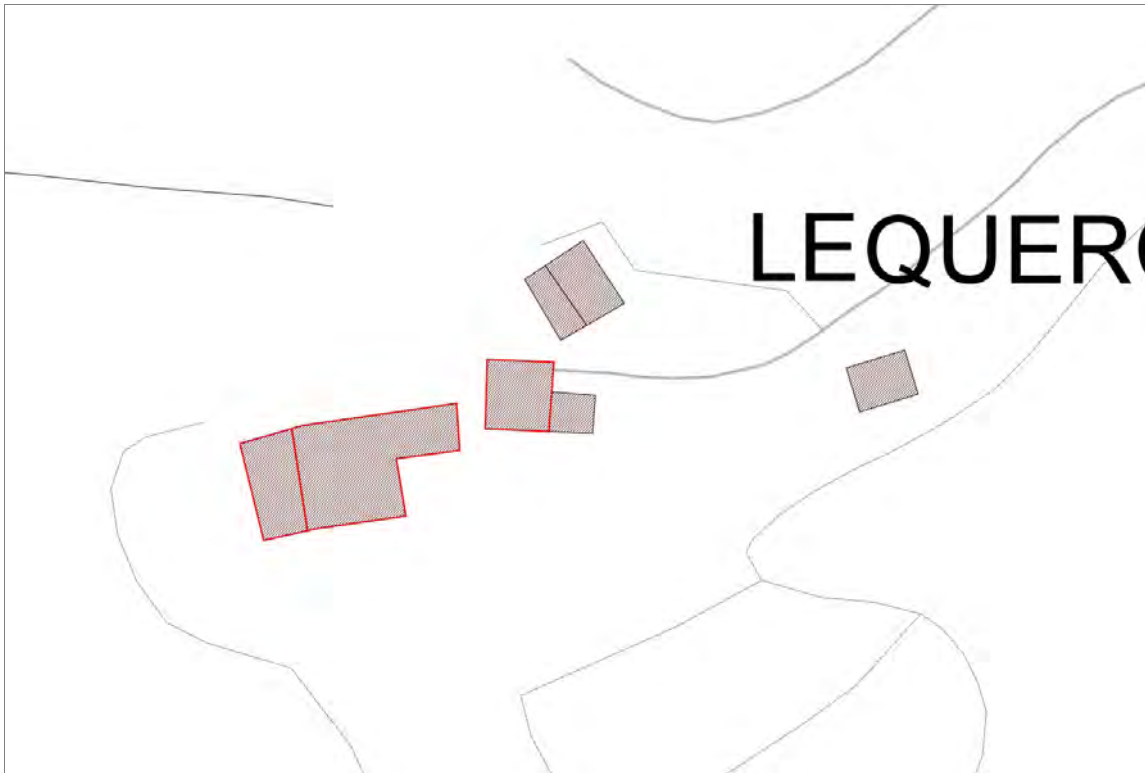
Edifici associati alla Scheda:

ID 5254 | ID 16127 | ID 28876

Edificati Minori associati alla Scheda:

ID 2764





Informazioni sulla Scheda

Informazioni sulla Scheda

- **Data rilevazione** 17/09/2019
- **Non rilevabile:** Non accessibile
- **Località** ALLE QUERCE
- **Denominazione** Alle Querce

Informazioni sull'Edificio 5254

- **Usò prevalente:** non rilevabile

Informazioni sull'Edificio 16127

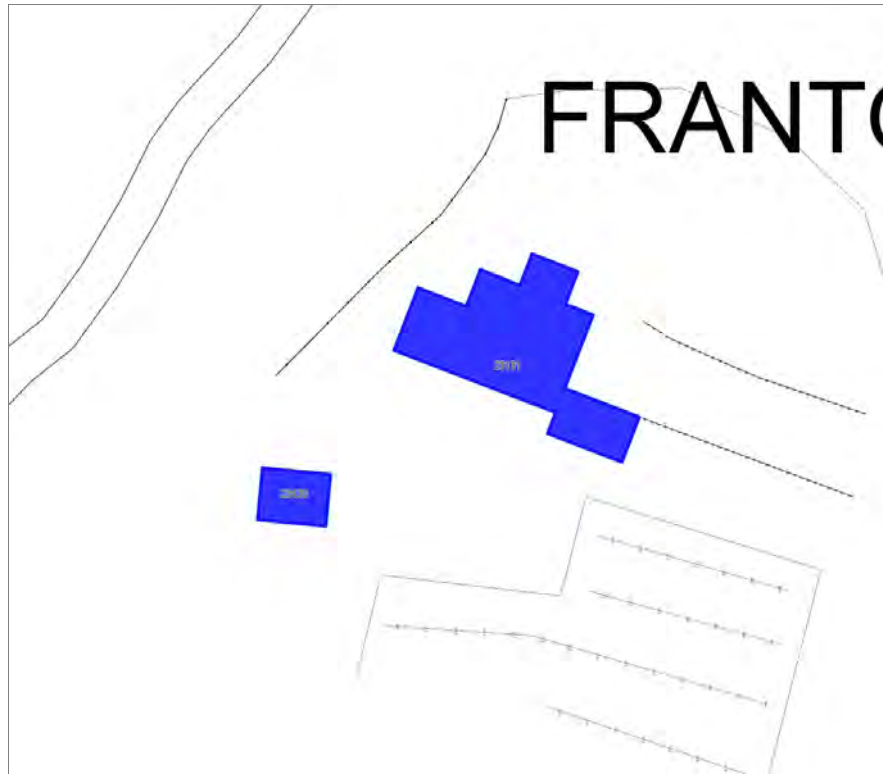
- **Usò prevalente:** non rilevabile

Informazioni sull'Edificio 28876

- **Usò prevalente:** non rilevabile

Informazioni sull'Edificato Minore 2764

Edifici associati alla Scheda:
ID 23130 ID 23131



FRANTOIO



Informazioni sulla Scheda

Informazioni sulla Scheda

- **Data rilevazione** 17/09/2019
- **Non rilevabile:** Non accessibile a causa del cancello e i proprietari non erano presenti
- **Località** FRANTOIO
- **Denominazione** Frantoio

Informazioni sull'Edificio 23130

- **Usò prevalente:** non rilevabile

Informazioni sull'Edificio 23131

- **Usò prevalente:** non rilevabile

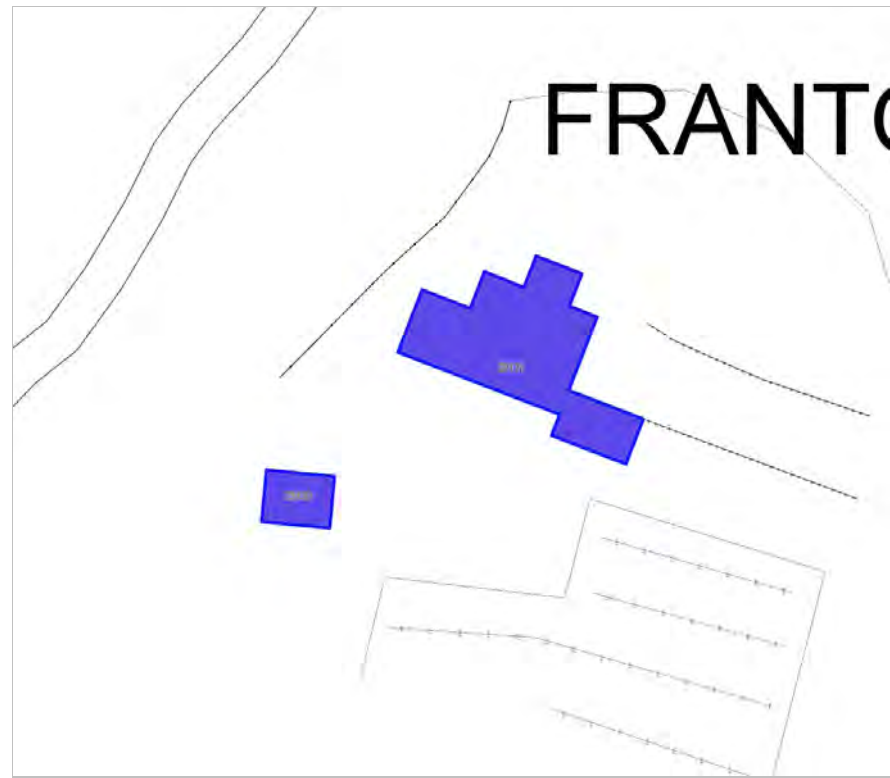


FOTO n° 33209 (scheda)



FOTO n° 25644 (edificio 23131)



Edifici associati alla Scheda:

ID 16174 ID 36368 ID 36369 ID 38399

Edificati Minori associati alla Scheda:

ID 2765





Informazioni sulla Scheda

Informazioni sulla Scheda

- **Data rilevazione** 17/09/2019
- **Non rilevabile:** Non raggiungibile
- **Località** TRAMONTE
- **Denominazione** Tramonte

Informazioni sull'Edificio 16174

- **Usò prevalente:** non rilevabile

Informazioni sull'Edificio 36368

- **Usò prevalente:** non rilevabile

Informazioni sull'Edificio 36369

- **Usò prevalente:** non rilevabile

Informazioni sull'Edificio 38399

- **Usò prevalente:** non rilevabile

Informazioni sull'Edificato Minore 2765



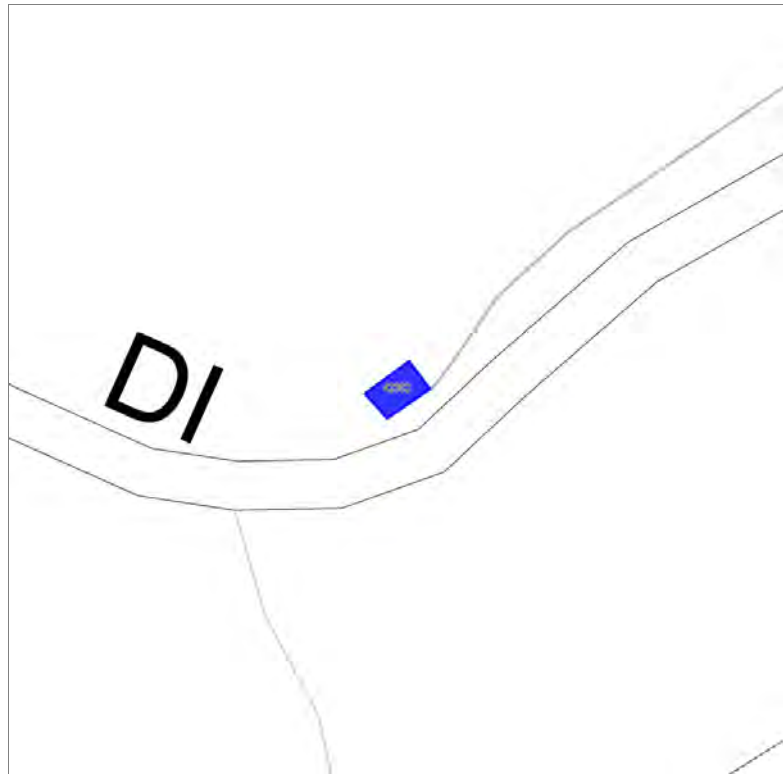
FOTO n° 33210 (scheda)

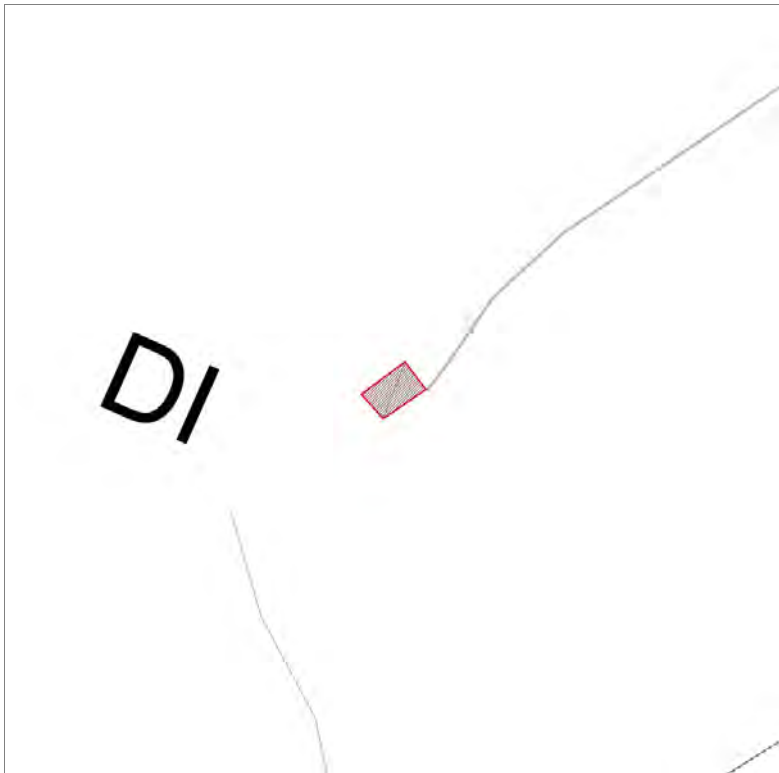


FOTO n° 25631 (edificio 36369)



Edifici associati alla Scheda:
ID 42352





Informazioni sulla Scheda

Informazioni sulla Scheda

- **Data rilevazione** 17/09/2019
- **Località** SAN GIORGIO
- **Denominazione** Via di Tramonte

Informazioni sull'Edificio 42352

- **Usi prevalenti:** di servizio
- **Usi presenti:** culto

Manufatti e altri edifici

- **beni storico culturali a corredo degli edifici:**
cappelle



FOTO n° 33213 (scheda)



FOTO n° 33211 (edificio 42352)



FOTO n° 25490 (edificio 42352)



FOTO n° 33212 (edificio 42352)



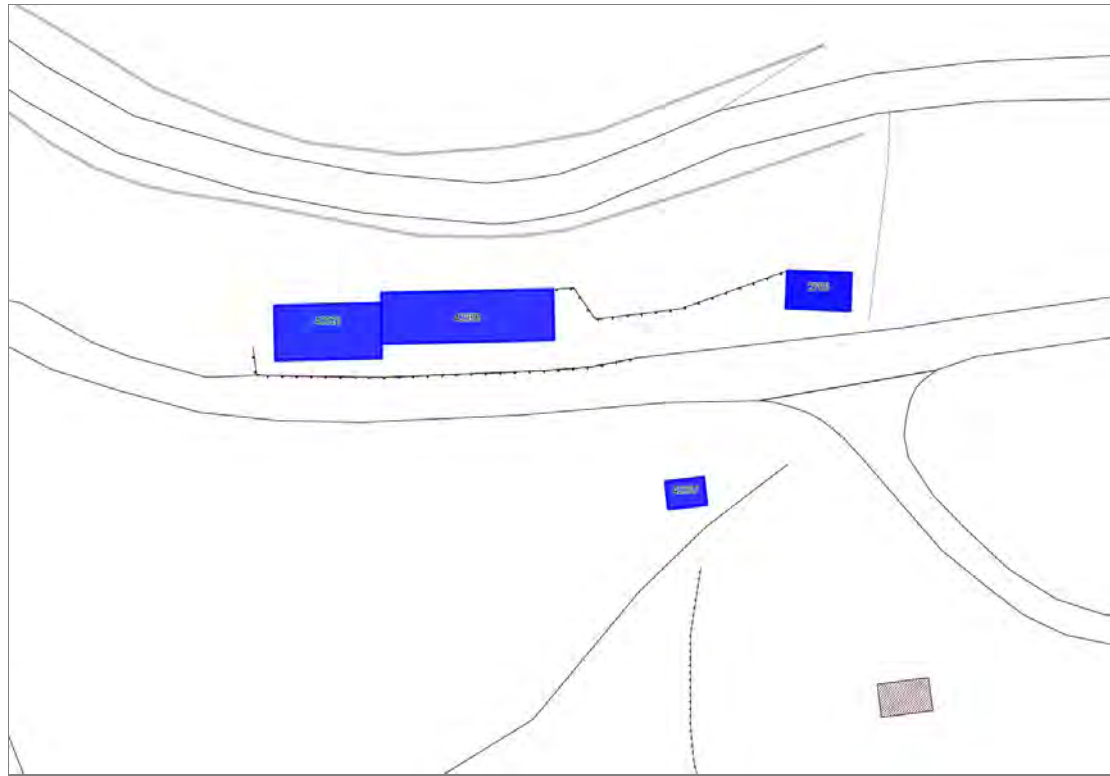
Report Scheda Edifici sparsi Cima alle Vigne N°1637

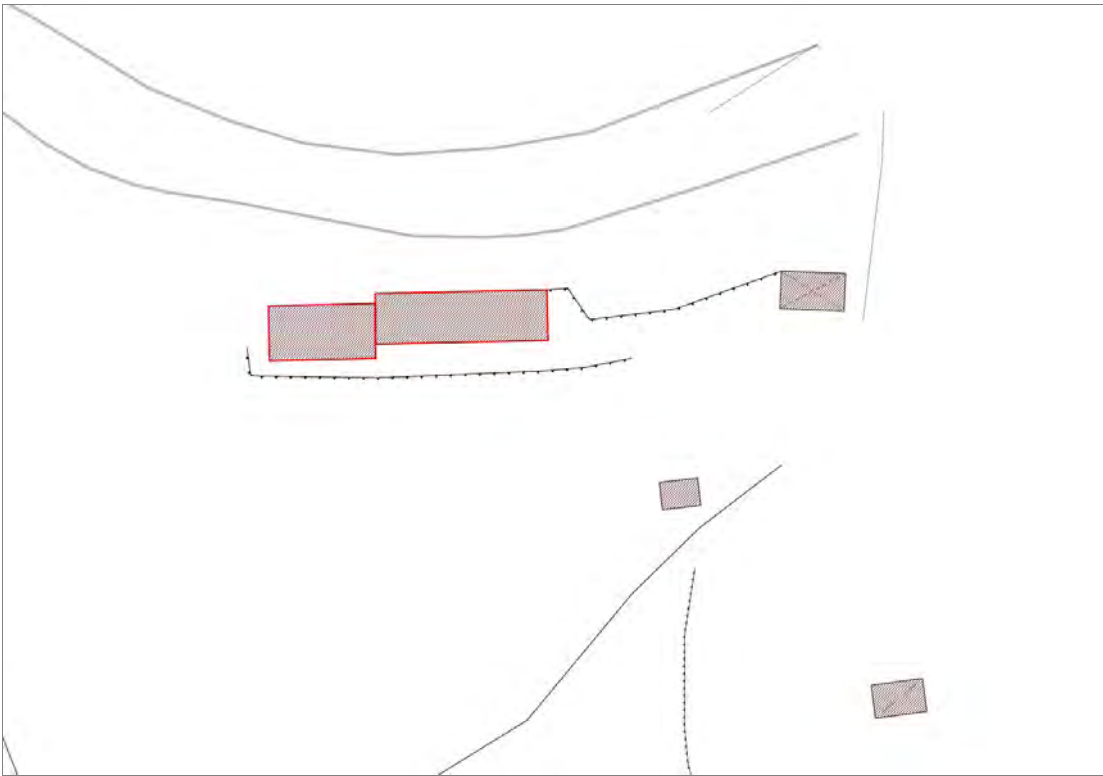
Edifici associati alla Scheda:

ID 42356 | ID 42357 | ID 42521

Edificati Minori associati alla Scheda:

ID 2766





Informazioni sulla Scheda

Informazioni sulla Scheda

- **Data rilevazione** 17/09/2019
- **Località** TRAMONTE
- **Denominazione** Cima alle Vigne

Informazioni sull'Edificio 42356

- **Usi prevalenti:** residenziale
- **Usi presenti:** residenziale permanente
- **Numero alloggi:** 1

Edifici di impianto storico

- **Edifici di matrice rurale:** casa colonica isolata

Informazioni sull'Edificio 42357

- **Usi prevalenti:** accessorio
- **Usi presenti:** accessorio

Manufatti e altri edifici

- **Accessori:** ripostigli, rimessaggi, box

Informazioni sull'Edificio 42521

- **Usi prevalenti:** accessorio
- **Usi presenti:** accessorio

Manufatti e altri edifici

- **Accessori:** ripostigli, rimessaggi, box

Informazioni sull'Edificato Minore 2766

Tipo

baracca, manufatto precario



FOTO n° 33218 (scheda)



FOTO n° 25545 (edificio 42356)



FOTO n° 25549 (edificio 42356)



FOTO n° 25557 (edificio 42357)



FOTO n° 33217 (edificio 42357)



FOTO n° 33214 (edificio 42521)



FOTO n° 33216 (edificio 42521)



Edifici associati alla Scheda:

ID 2153





Informazioni sulla Scheda

Informazioni sulla Scheda

- **Data rilevazione** 17/09/2019
- **Località** TRAMONTE
- **Denominazione** Cima alle Vigne

Informazioni sull'Edificio 2153

- **Usò prevalente:** residenziale
- **Usi presenti:** residenziale permanente
- **Numero alloggi:** 1

Edifici di impianto storico

- **Edifici di matrice rurale:** casa colonica isolata



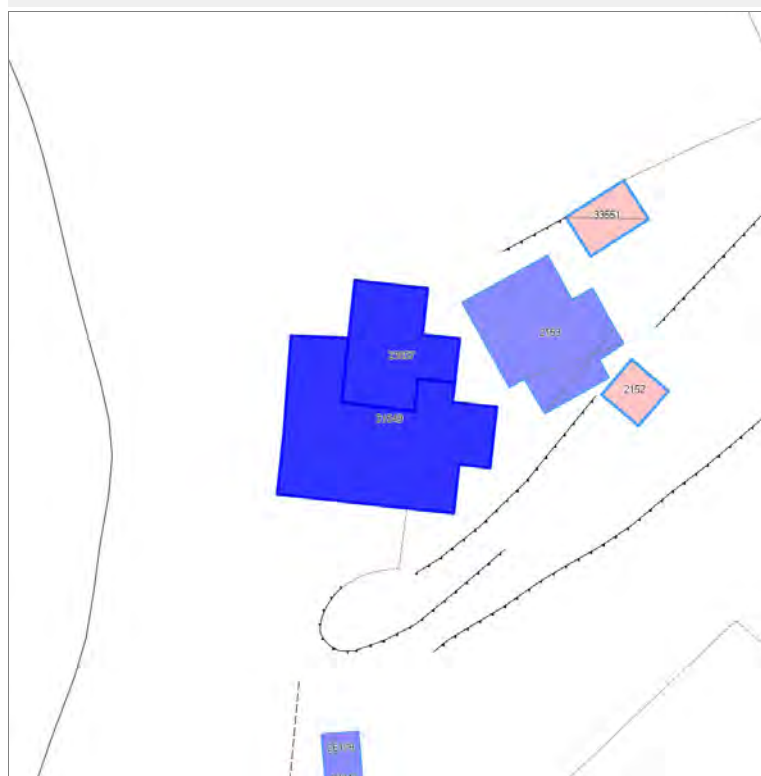
FOTO n° 25590 (edificio 2153)



Report Scheda Edifici sparsi Cima alle Vigne N°1639

Edifici associati alla Scheda:

ID 23037 ID 31549





Informazioni sulla Scheda

Informazioni sulla Scheda

- **Data rilevazione** 17/09/2019
- **Località** TRAMONTE
- **Denominazione** Cima alle Vigne

Informazioni sull'Edificio 23037

- **Usi prevalente:** residenziale
- **Usi presenti:** residenziale permanente
- **Numero alloggi:** 2

Edifici di impianto storico

- **Edifici con tipologie edilizie di base:** edifici con preminenza dei caratteri "in schiera"

Informazioni sull'Edificio 31549

- **Usi prevalente:** non rilevabile
- **Usi presenti:** non rilevabile

Edifici di impianto storico

- **Edifici con tipologie edilizie di base:** edifici con preminenza dei caratteri "in schiera"

Rilievi fotografici



FOTO n° 25586 (edificio 23037)

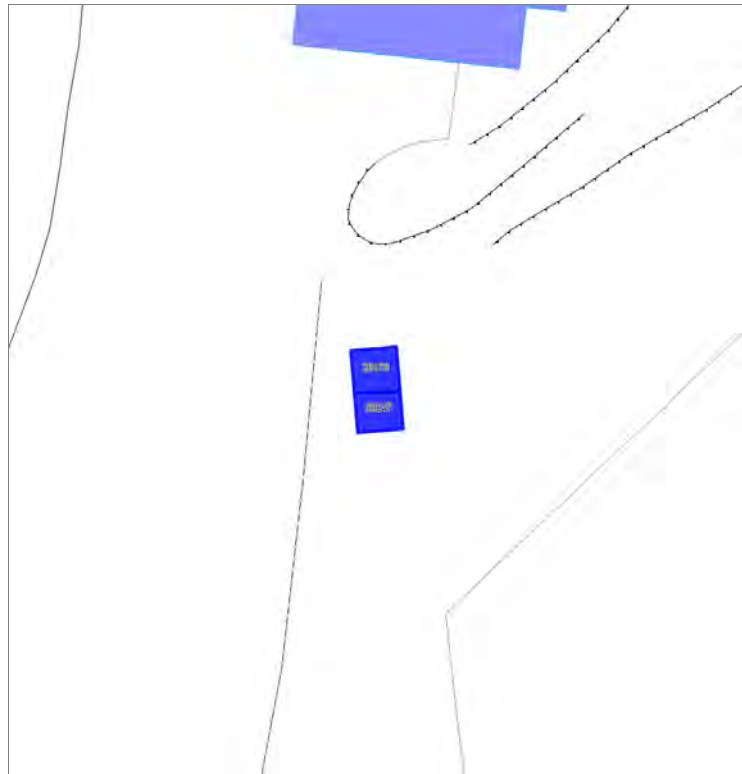


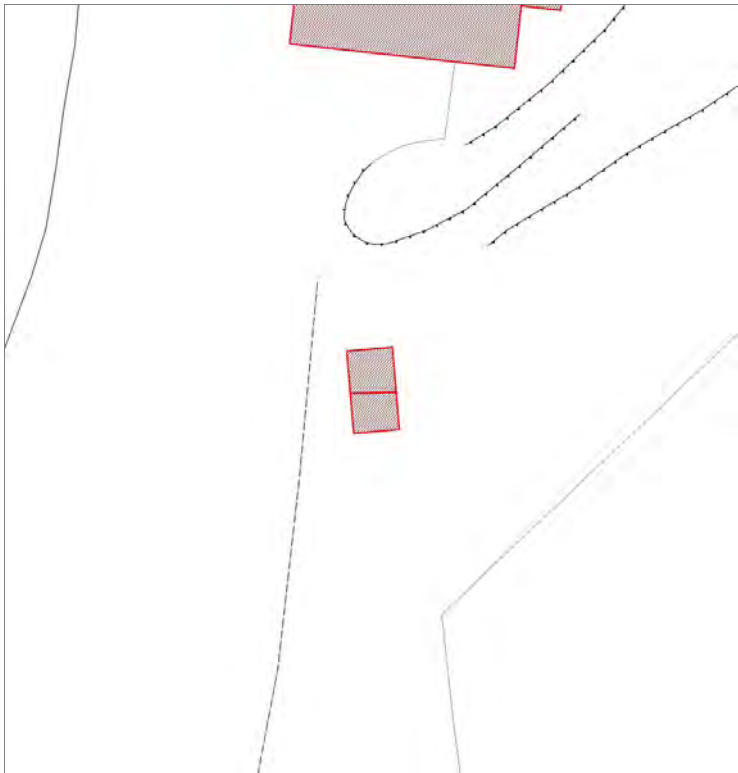
FOTO n° 25592 (edificio 31549)



Edifici associati alla Scheda:

ID 26178 | ID 39247





Informazioni sulla Scheda

Informazioni sulla Scheda

- **Data rilevazione** 17/09/2019
- **Non rilevabile:** Strada non è accessibile per la presenza di cani liberi
- **Località** CIMA ALLE VIGNE

Informazioni sull'Edificio 26178

- **Uso prevalente:** non rilevabile

Informazioni sull'Edificio 39247

- **Uso prevalente:** non rilevabile

Edifici associati alla Scheda:
ID 2499





Informazioni sulla Scheda

Informazioni sulla Scheda

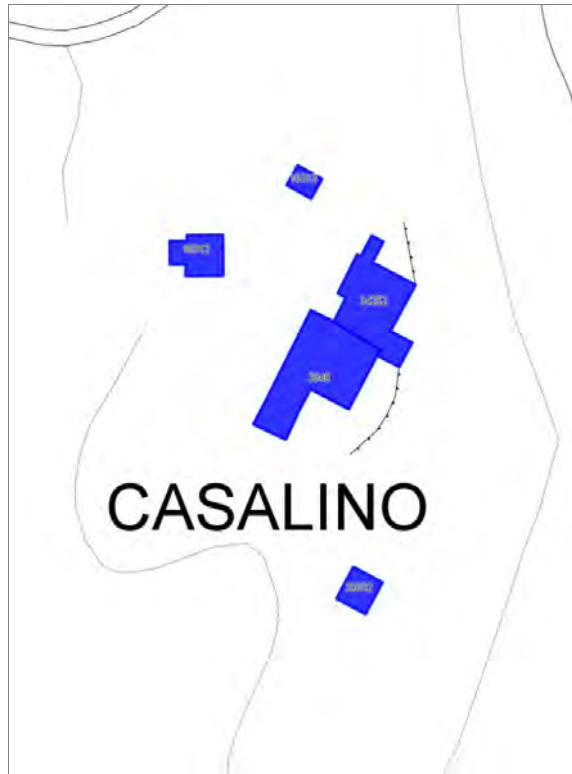
- **Data rilevazione** 17/09/2019
- **Non rilevabile:** Strada non è accessibile per la presenza di cani liberi
- **Località** CIMA ALLE VIGNE

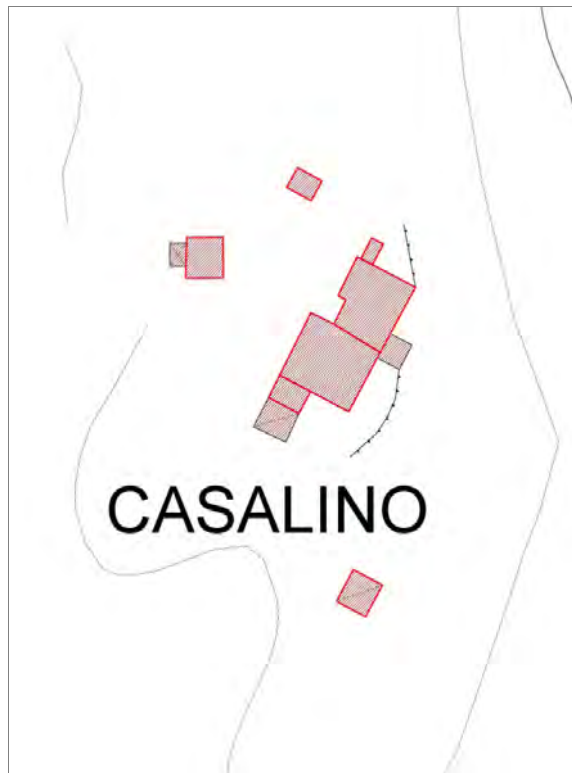
Informazioni sull'Edificio 2499

- **Usò prevalente:** non rilevabile

Edifici associati alla Scheda:

ID 3048 | ID 16312 | ID 16313 | ID 32632 | ID 34252





Informazioni sulla Scheda

Informazioni sulla Scheda

- **Data rilevazione** 17/09/2019
- **Non rilevabile:** Strada non è accessibile per la presenza di cani liberi
- **Località** CIMA ALLE VIGNE
- **Denominazione** Casalino

Informazioni sull'Edificio 3048

- **Usò prevalente:** non rilevabile

Informazioni sull'Edificio 16312

- **Usò prevalente:** non rilevabile

Informazioni sull'Edificio 16313

- **Usò prevalente:** non rilevabile

Informazioni sull'Edificio 32632

Informazioni sull'Edificio 34252

- **Usò prevalente:** non rilevabile

Edifici associati alla Scheda:

ID 8836 | ID 8837 | ID 38571





Informazioni sulla Scheda

Informazioni sulla Scheda

- **Data rilevazione** 17/09/2019
- **Non rilevabile:** Strada non è accessibile per la presenza di cani liberi
- **Località** CIMA ALLE VIGNE

Informazioni sull'Edificio 8836

- **Uso prevalente:** non rilevabile

Informazioni sull'Edificio 8837

- **Uso prevalente:** non rilevabile

Informazioni sull'Edificio 38571

- **Uso prevalente:** non rilevabile

Edifici associati alla Scheda:

ID 18388 | ID 37369 | ID 39833 | ID 42340 | ID 42341

Edificati Minori associati alla Scheda:

ID 2223 | ID 2224 | ID 2767





Informazioni sulla Scheda

Informazioni sulla Scheda

- **Data rilevazione** 17/09/2019
- **Località** PICCIORANA
- **Denominazione** Via Picciorana

Informazioni sull'Edificio 18388

- **Usi prevalente:** residenziale
- **Usi presenti:** residenziale permanente
- **Numero alloggi:** 1

Edifici di impianto storico

- **Edifici con tipologie edilizie non di base:** villini

Informazioni sull'Edificio 37369

- **Usi prevalente:** residenziale
- **Usi presenti:** residenziale permanente
- **Numero alloggi:** 1

Edifici di impianto storico

- **Edifici di matrice rurale:** fienili, stalle, manufatti di rimessaggio, ecc.

Informazioni sull'Edificio 39833

- **Usi prevalente:** non rilevabile

Manufatti e altri edifici

- **Accessori:** ripostigli, rimessaggi, box

Informazioni sull'Edificio 42340

- **Usi prevalente:** accessorio
- **Usi presenti:** accessorio

Manufatti e altri edifici

- **Accessori:** ripostigli, rimessaggi, box

Informazioni sull'Edificio 42341

- **Usi prevalente:** accessorio
- **Usi presenti:** accessorio

Manufatti e altri edifici

- **Accessori:** ripostigli, rimessaggi, box

Informazioni sull'Edificato Minore 2223

Tipo

baracca, manufatto precario

Informazioni sull'Edificato Minore 2224

Tipo

baracca, manufatto precario

Informazioni sull'Edificato Minore 2767

Tipo
loggiato



FOTO n° 25289 (edificio 18388)



FOTO n° 25290 (edificio 18388)



FOTO n° 25298 (edificio 18388)



FOTO n° 25300 (edificio 18388)



FOTO n° 25296 (edificio 37369)



FOTO n° 25305 (edificio 37369)



FOTO n° 25306 (edificio 37369)



FOTO n° 25310 (edificio 37369)



FOTO n° 25304 (edificio 39833)



FOTO n° 25308 (edificio 39833)



FOTO n° 25294 (edificio 42340)




FOTO n° 25312 (edificio 42340)



FOTO n° 25302 (edificio 42341)



FOTO n° 25291 (edificato minore 2223)



FOTO n° 25292 (edificato minore 2224)



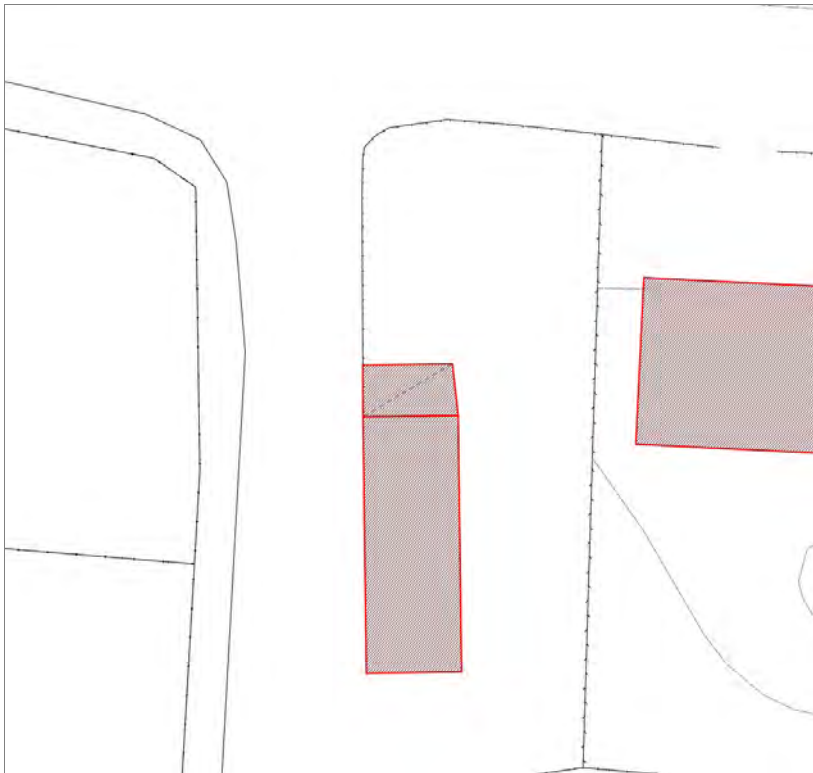
FOTO n° 33219 (edificato minore 2767)



Edificati Minori associati alla Scheda:

ID 2768





Informazioni sulla Scheda

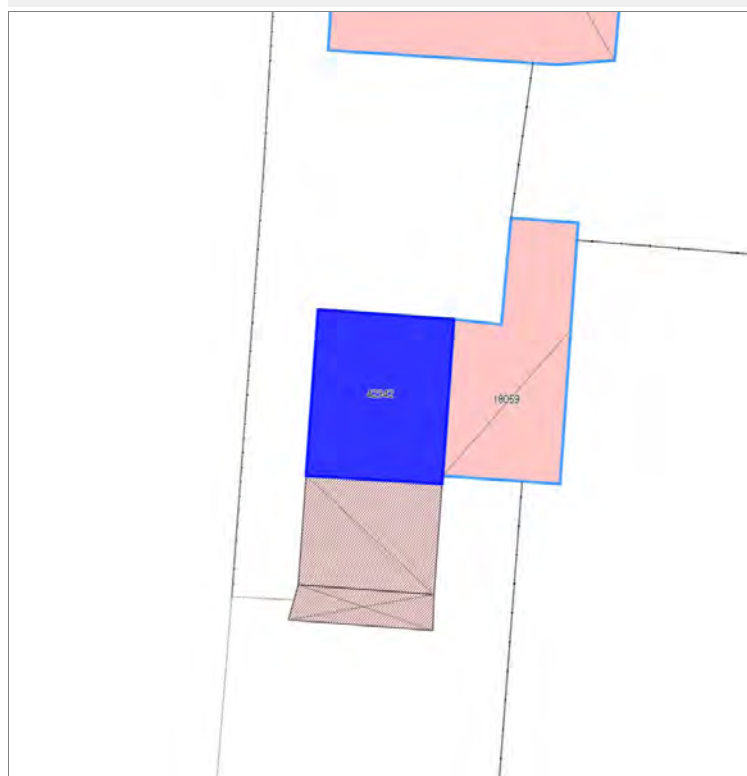
Informazioni sulla Scheda

- **Data rilevazione** 17/09/2019
- **Non rilevabile:** Non accessibile
- **Località** PICCIORANA
- **Denominazione** Via Picciorana

Informazioni sull'Edificato Minore 2768

Edifici associati alla Scheda:

ID 42342





Informazioni sulla Scheda

Informazioni sulla Scheda

- **Data rilevazione** 17/09/2019
- **Non rilevabile:** Non accessibile
- **Località** PICCIORANA
- **Denominazione** Via S.S. Annunziata

Informazioni sull'Edificio 42342

- **Usò prevalente:** non rilevabile

Manufatti e altri edifici

- **Accessori:** ripostigli, rimessaggi, box

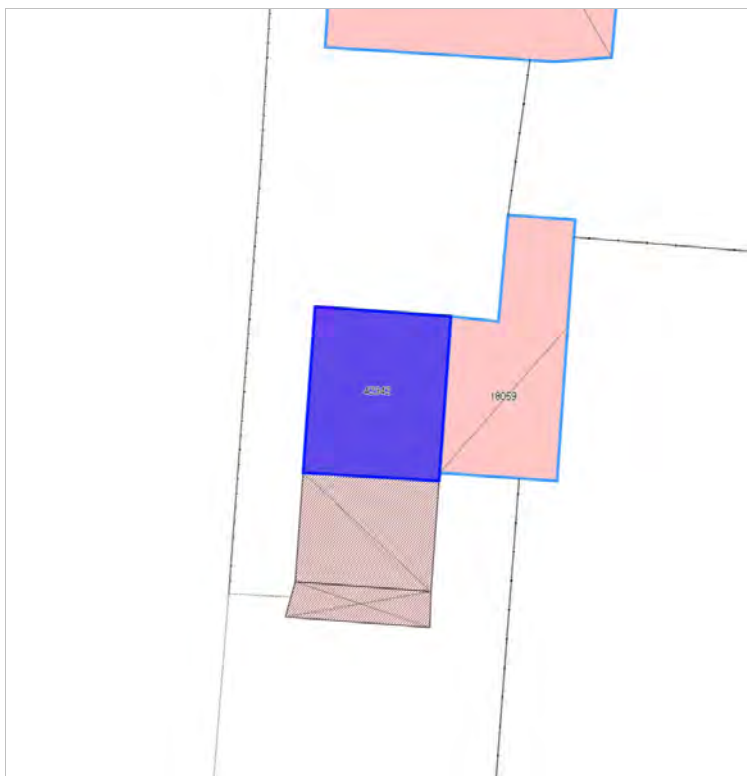


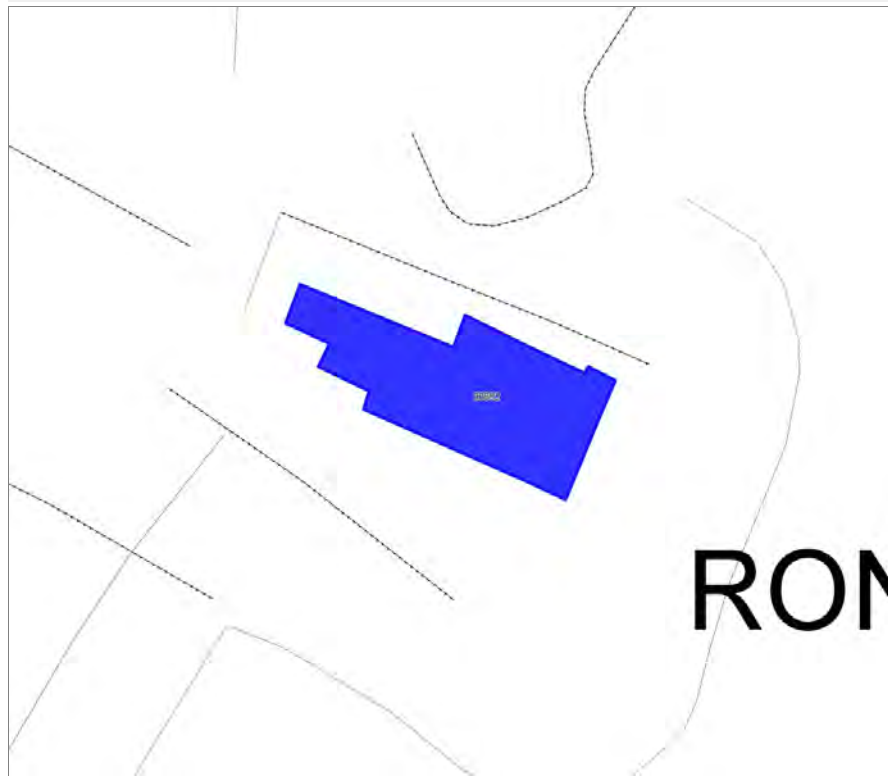
FOTO n° 25307 (edificio 42342)

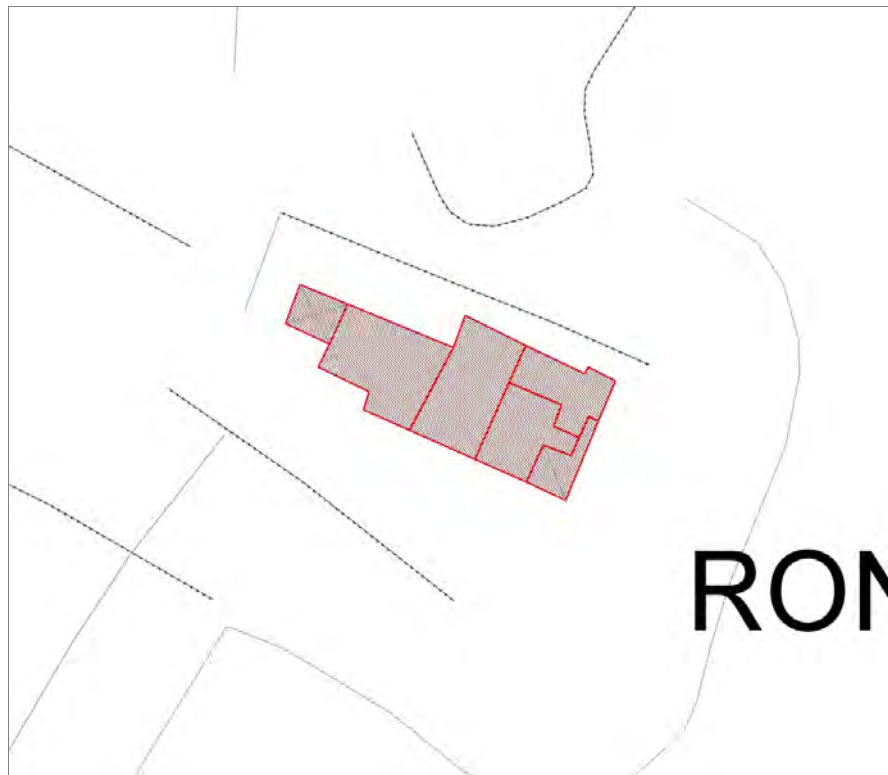


FOTO n° 25320 (edificio 42342)



Edifici associati alla Scheda:
ID 33692





Informazioni sulla Scheda

Informazioni sulla Scheda

- **Data rilevazione** 17/09/2019
- **Non rilevabile:** Non accessibile
- **Località** RONCO
- **Denominazione** Ronco

Informazioni sull'Edificio 33692

- **Usò prevalente:** non rilevabile

Edifici associati alla Scheda:

ID 18041 | ID 18042





Informazioni sulla Scheda

Informazioni sulla Scheda

- **Data rilevazione** 17/09/2019
- **Località** PICCIORANA
- **Denominazione** Via S.S. Annunziata

Informazioni sull'Edificio 18041

- **Usò prevalente:** residenziale
- **Usi presenti:** residenziale permanente
- **Numero alloggi:** 1

Edifici di impianto storico

- **Edifici con tipologie edilizie di base:** edifici con preminenza dei caratteri "in linea"

Informazioni sull'Edificio 18042

- **Usò prevalente:** accessorio
- **Usi presenti:** accessorio

Manufatti e altri edifici

- **Accessori:** ripostigli, rimessaggi, box



FOTO n° 25293 (edificio 18041)



FOTO n° 25295 (edificio 18041)



FOTO n° 25301 (edificio 18041)



FOTO n° 25303 (edificio 18041)



FOTO n° 25297 (edificio 18042)



FOTO n° 25299 (edificio 18042)



Edifici associati alla Scheda:
ID 25006





Informazioni sulla Scheda

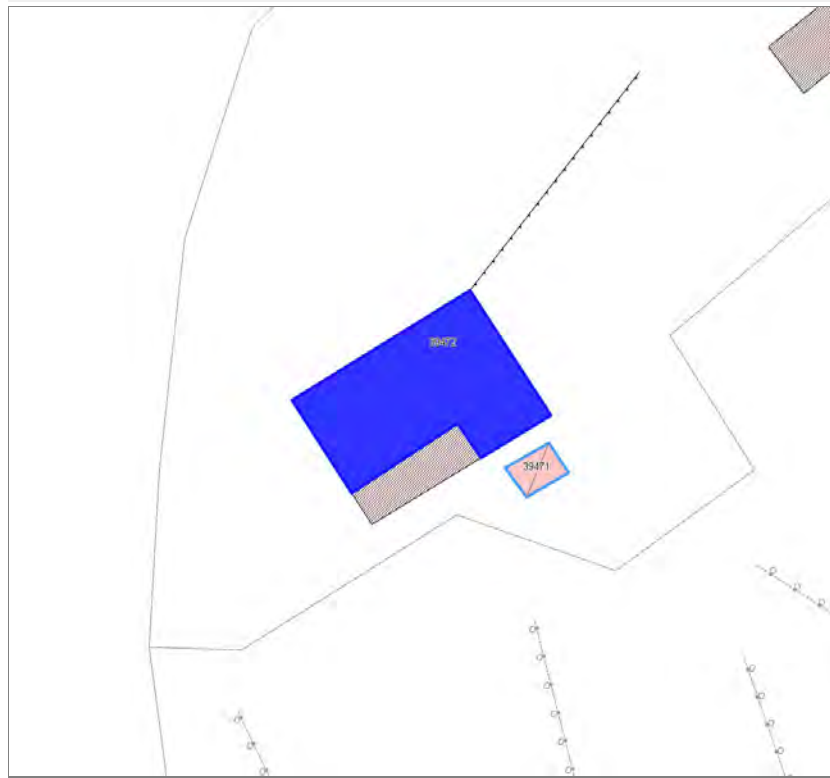
Informazioni sulla Scheda

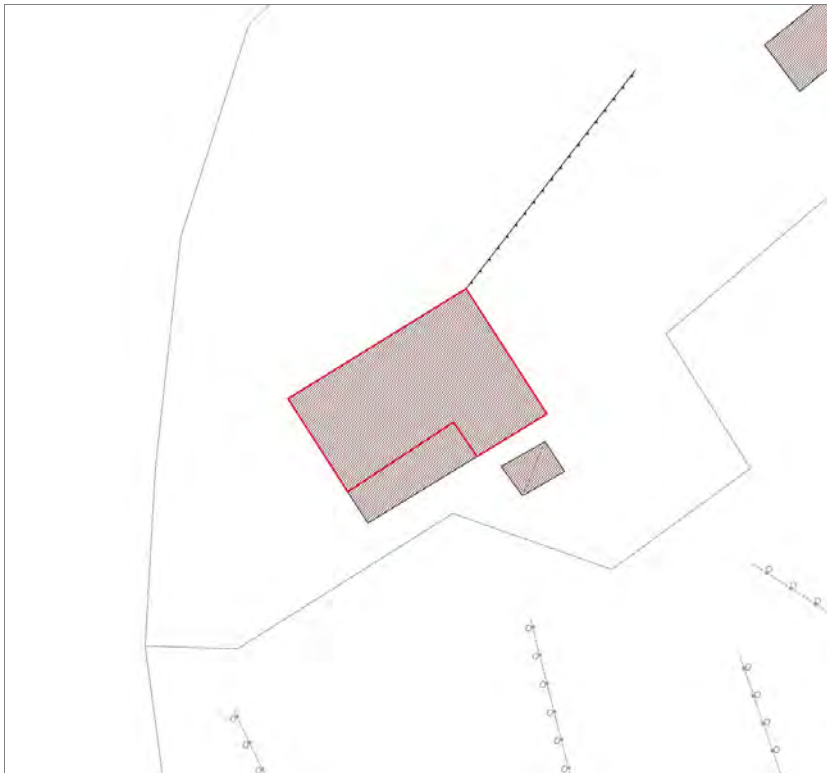
- **Data rilevazione** 17/09/2019
- **Non rilevabile:** Non accessibile dalla strada
- **Località** RONCO
- **Denominazione** Ronco

Informazioni sull'Edificio 25006

- **Usò prevalente:** non rilevabile

Edifici associati alla Scheda:
ID 39472





Informazioni sulla Scheda

Informazioni sulla Scheda

- **Data rilevazione** 17/09/2019
- **Non rilevabile:** Non accessibile
- **Località** RONCO

Informazioni sull'Edificio 39472

- **Usò prevalente:** non rilevabile

Edifici associati alla Scheda:

ID 7196

Edificati Minori associati alla Scheda:

ID 2770





Informazioni sulla Scheda

Informazioni sulla Scheda

- **Data rilevazione** 17/09/2019
- **Località** AI BOSCHI
- **Denominazione** Via di Tramonte

Informazioni sull'Edificio 7196

- **Usi prevalenti:** accessorio
- **Usi presenti:** accessorio

Edifici di impianto storico

- **Edifici di matrice rurale:** fienili, stalle, manufatti di rimessaggio, ecc.

Informazioni sull'Edificato Minore 2770

Tipo

baracca, manufatto precario



FOTO n° 33226 (scheda)



FOTO n° 33227 (scheda)



FOTO n° 33229 (scheda)



FOTO n° 25683 (edificio 7196)

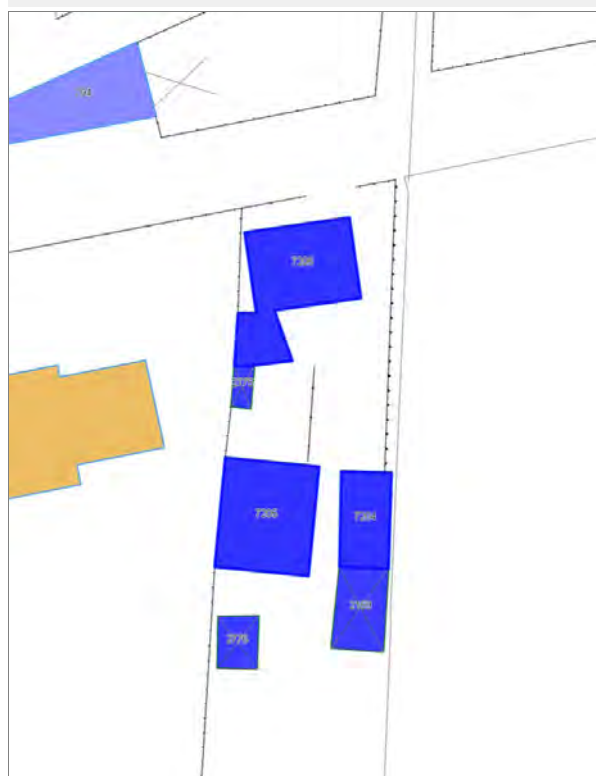


FOTO n° 33220 (edificio 7196)



Edifici associati alla Scheda:

ID 7204 | ID 7205 | ID 7206





Informazioni sulla Scheda

Informazioni sulla Scheda

- **Data rilevazione** 17/09/2019
- **Località** SAN VITO
- **Denominazione** Via Pesciatina

Informazioni sull'Edificio 7204

- **Usi prevalente:** accessorio
- **Usi presenti:** accessorio

Edifici di impianto storico

- **Edifici di matrice rurale:** fienili, stalle, manufatti di rimessaggio, ecc.

Informazioni sull'Edificio 7205

- **Usi prevalente:** accessorio
- **Usi presenti:** accessorio

Manufatti e altri edifici

- **Accessori:** ripostigli, rimessaggi, box

Informazioni sull'Edificio 7206

- **Usi prevalente:** residenziale
- **Usi presenti:** residenziale permanente
- **Numero alloggi:** 1

Edifici di impianto storico

- **Edifici con tipologie edilizie di base:** edifici con preminenza dei caratteri "in linea"

Rilievi fotografici



FOTO n° 24652 (edificio 7204)



FOTO n° 24655 (edificio 7205)



FOTO n° 24649 (edificio 7206)



FOTO n° 24650 (edificio 7206)

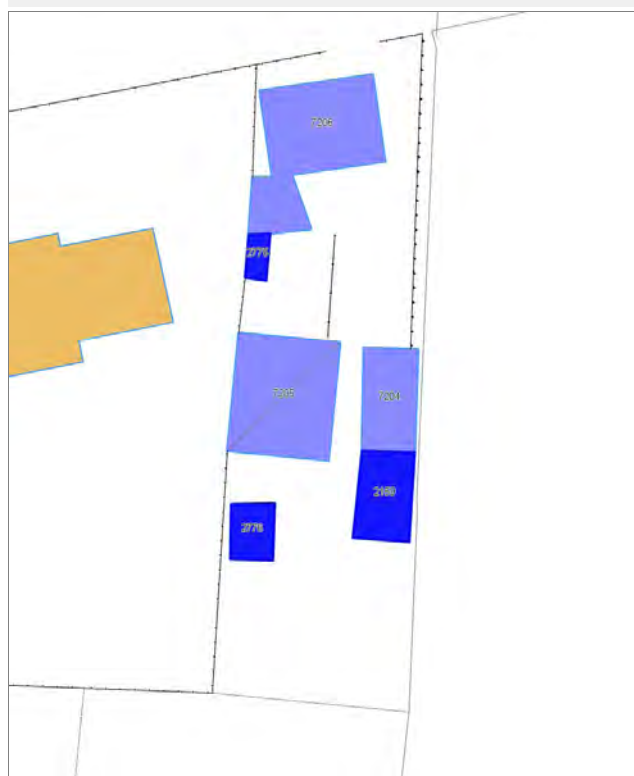


FOTO n° 24656 (edificio 7206)



Edificati Minori associati alla Scheda:

ID 2159 | ID 2775 | ID 2776





Informazioni sulla Scheda

Informazioni sulla Scheda

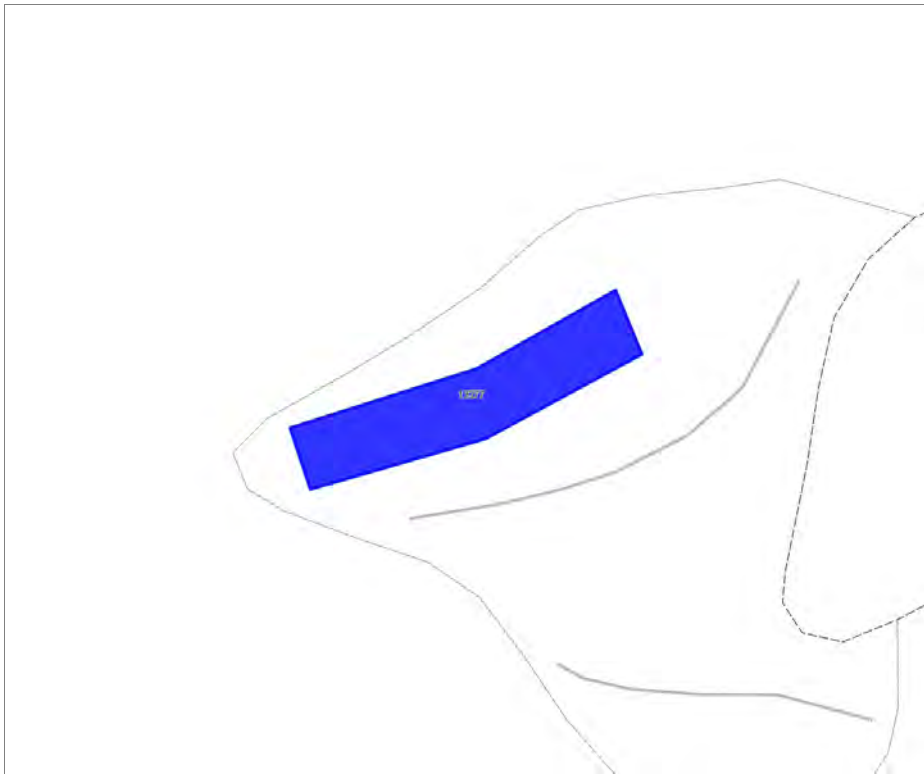
- **Data rilevazione** 17/09/2019
- **Non rilevabile:** Non accessibile
- **Località** SAN VITO
- **Denominazione** Via Pesciatina

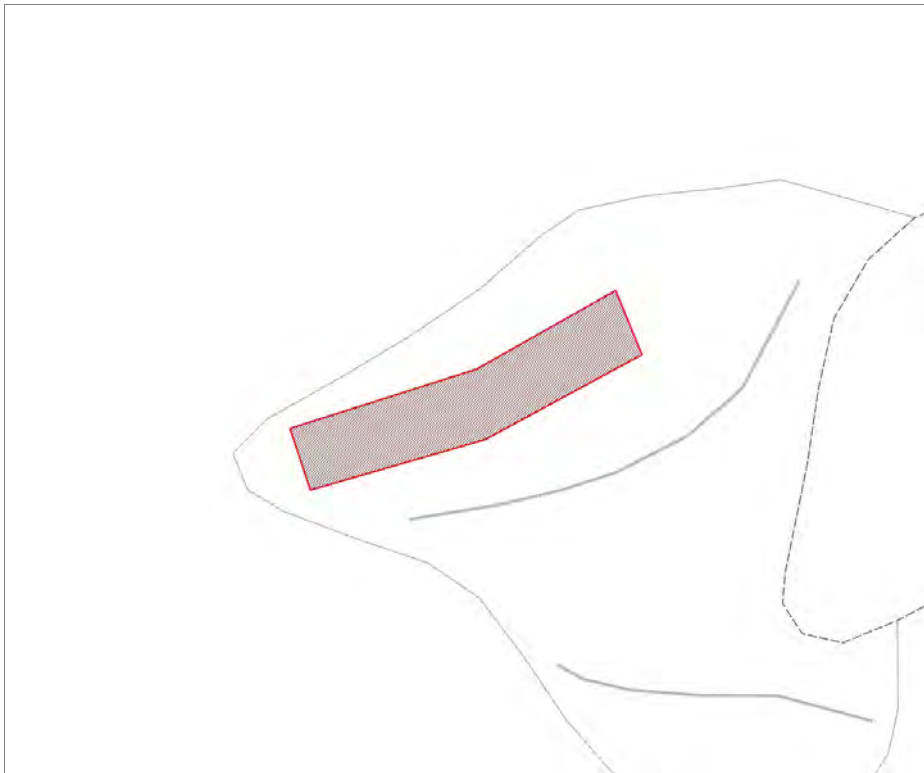
Informazioni sull'Edificato Minore 2159

Informazioni sull'Edificato Minore 2775

Informazioni sull'Edificato Minore 2776

Edifici associati alla Scheda:
ID 13277





Informazioni sulla Scheda

Informazioni sulla Scheda

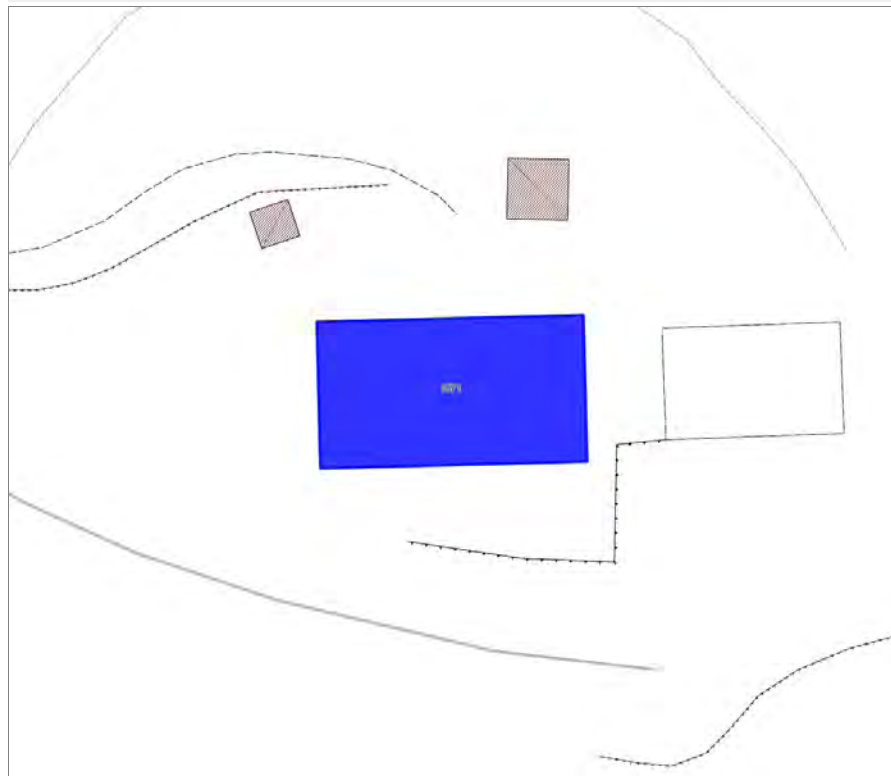
- **Data rilevazione** 17/09/2019
- **Non rilevabile:** Inarrivabile
- **Località** CIMA ALLE VIGNE

Informazioni sull'Edificio 13277

- **Usò prevalente:** non rilevabile

Edifici associati alla Scheda:

ID 1071





Informazioni sulla Scheda

Informazioni sulla Scheda

- **Data rilevazione** 17/09/2019
- **Non rilevabile:** Non accessibile
- **Località** L'Aia
- **Denominazione** L'Aia

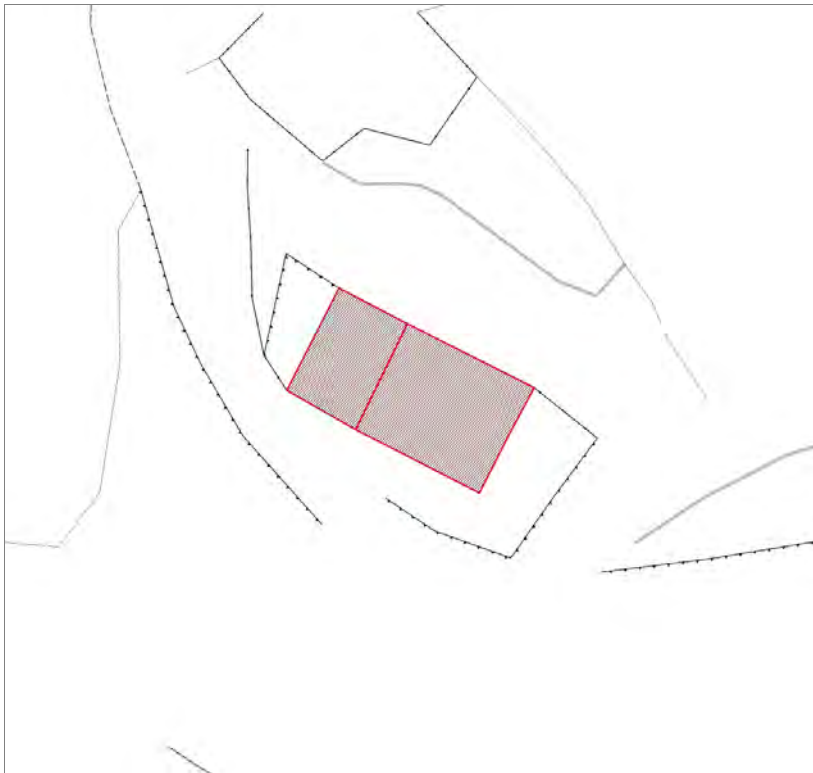
Informazioni sull'Edificio 1071

- **Usò prevalente:** non rilevabile

Edifici associati alla Scheda:

ID 21169





Informazioni sulla Scheda

Informazioni sulla Scheda

- **Data rilevazione** 17/09/2019
- **Località** Il Tinaio
- **Denominazione** Via di Tramonte

Informazioni sull'Edificio 21169

- **Usi prevalente:** residenziale
- **Usi presenti:** accessorio; residenziale permanente
- **Numero alloggi:** 1

Edifici di impianto storico

- **Edifici di matrice rurale:** casa colonica isolata



FOTO n° 33234 (scheda)



FOTO n° 33235 (scheda)



FOTO n° 33236 (scheda)



FOTO n° 25699 (edificio 21169)



FOTO n° 33230 (edificio 21169)



FOTO n° 33231 (edificio 21169)



FOTO n° 33232 (edificio 21169)



FOTO n° 33233 (edificio 21169)



Edifici associati alla Scheda:

ID 7117 | ID 8100 | ID 11180 | ID 17672 | ID 31691 | ID 42523 | ID 42524





Informazioni sulla Scheda

Informazioni sulla Scheda

- **Data rilevazione** 17/09/2019
- **Non rilevabile:** Non accessibile a causa del cancello chiuso
- **Località** Il Tinaio
- **Denominazione** Via di Tramonte

Informazioni sull'Edificio 7117

- **Uso prevalente:** non rilevabile

Informazioni sull'Edificio 8100

- **Uso prevalente:** non rilevabile

Informazioni sull'Edificio 11180

- **Uso prevalente:** non rilevabile

Informazioni sull'Edificio 17672

- **Uso prevalente:** non rilevabile

Informazioni sull'Edificio 31691

- **Uso prevalente:** non rilevabile

Informazioni sull'Edificio 42523

- **Uso prevalente:** non rilevabile

Informazioni sull'Edificio 42524

- **Uso prevalente:** non rilevabile



FOTO n° 33237 (edificio 17672)



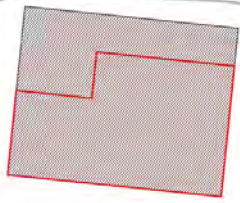
Edifici associati alla Scheda:
ID 26001



IL TINAIO



ILTINAIO



Informazioni sulla Scheda

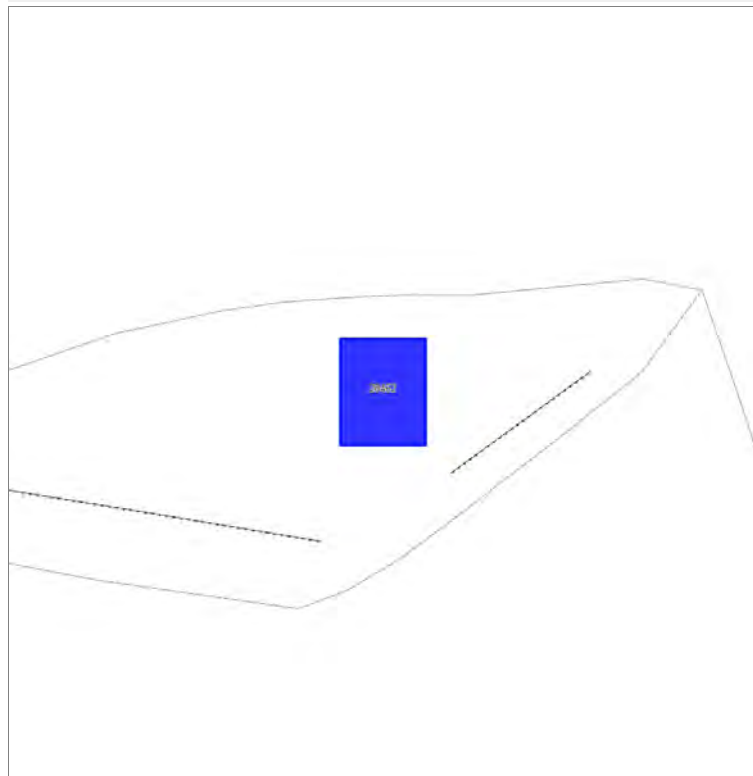
Informazioni sulla Scheda

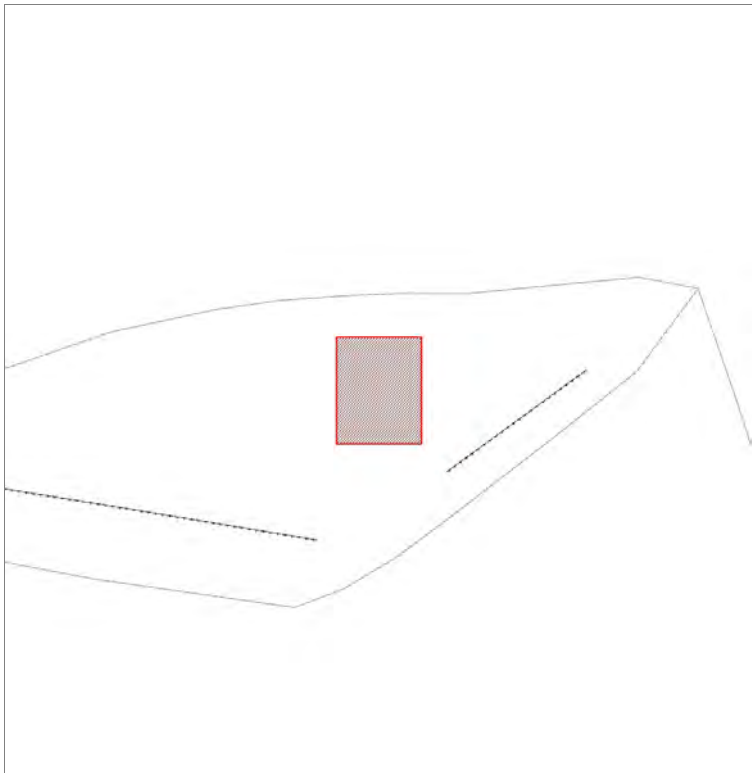
- **Data rilevazione** 17/09/2019
- **Non rilevabile:** Non accessibile
- **Località** Il tinaio
- **Denominazione** Il Tinaio

Informazioni sull'Edificio 26001

Edifici associati alla Scheda:

ID 28452





Informazioni sulla Scheda

Informazioni sulla Scheda

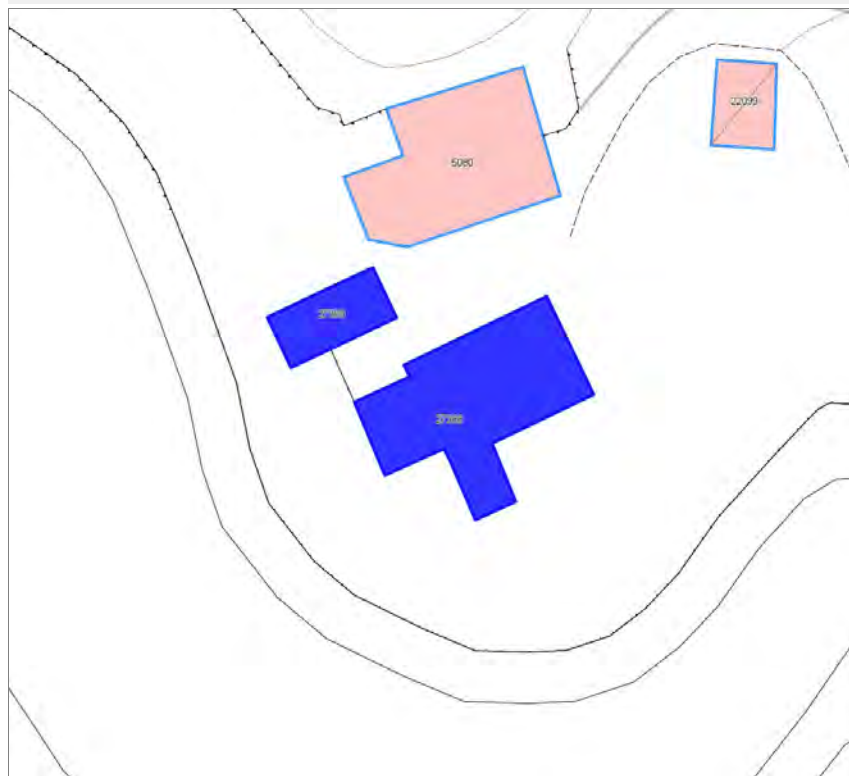
- **Data rilevazione** 17/09/2019
- **Non rilevabile:** Non accessibile
- **Località** PALMATA
- **Denominazione** Via di Tramonte

Informazioni sull'Edificio 28452

- **Usò prevalente:** non rilevabile

Edifici associati alla Scheda:

ID 27388 ID 27389





Informazioni sulla Scheda

Informazioni sulla Scheda

- **Data rilevazione** 17/09/2019
- **Non rilevabile:** Non accessibile
- **Località** PALMATA
- **Denominazione** Via di Tramonte

Informazioni sull'Edificio 27388

Informazioni sull'Edificio 27389

- **Usò prevalente:** non rilevabile



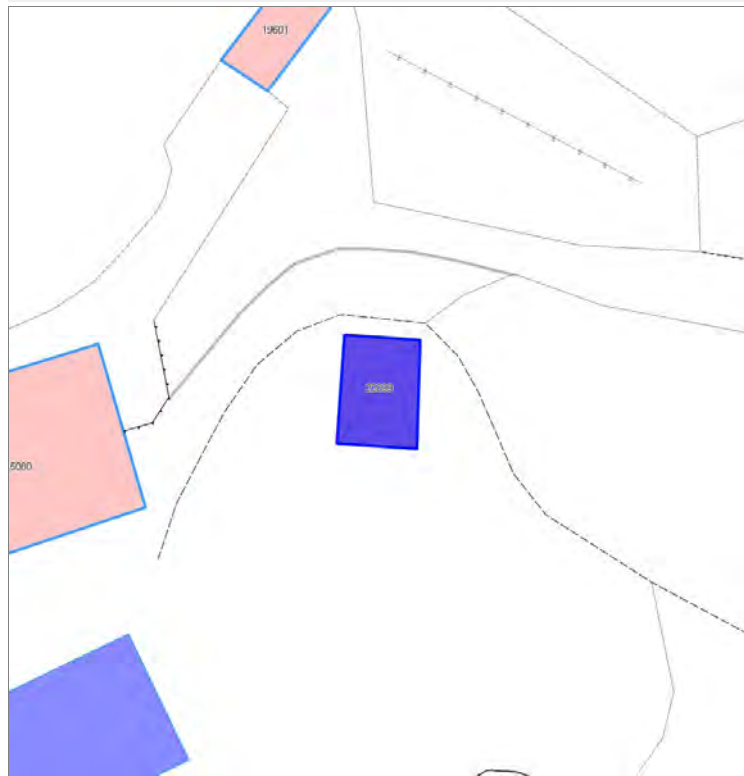
FOTO n° 33241 (scheda)

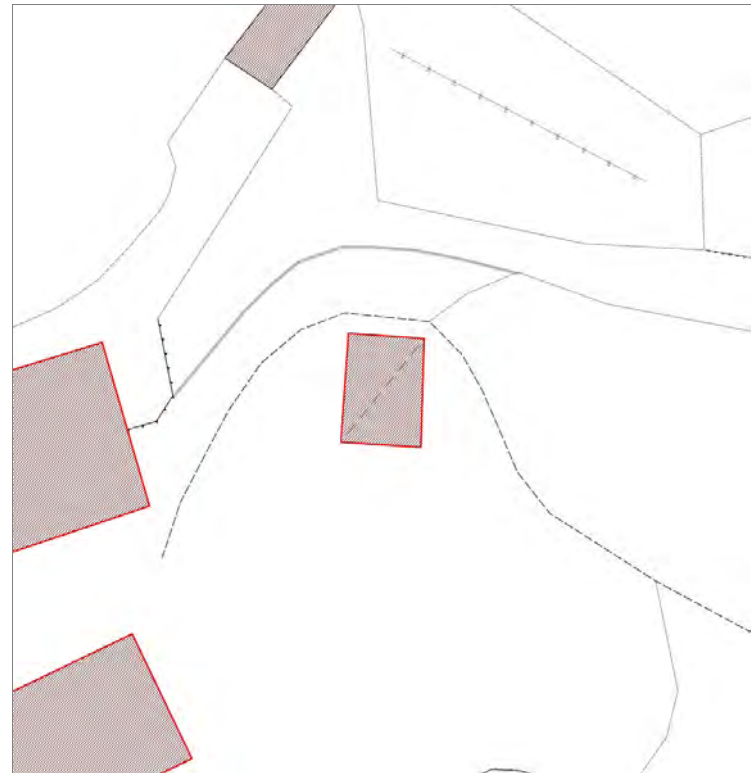


FOTO n° 33240 (edificio 27388)



Edifici associati alla Scheda:
ID 22099





Informazioni sulla Scheda

Informazioni sulla Scheda

- **Data rilevazione** 17/09/2019
- **Località** PALMATA
- **Denominazione** Via di Tramonte

Informazioni sull'Edificio 22099

- **Usò prevalente:** non rilevabile

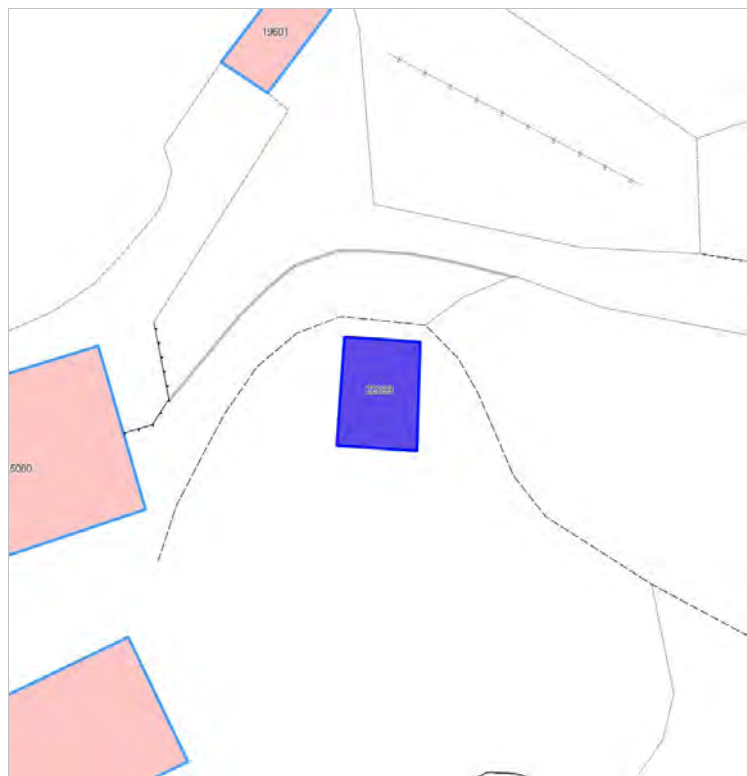
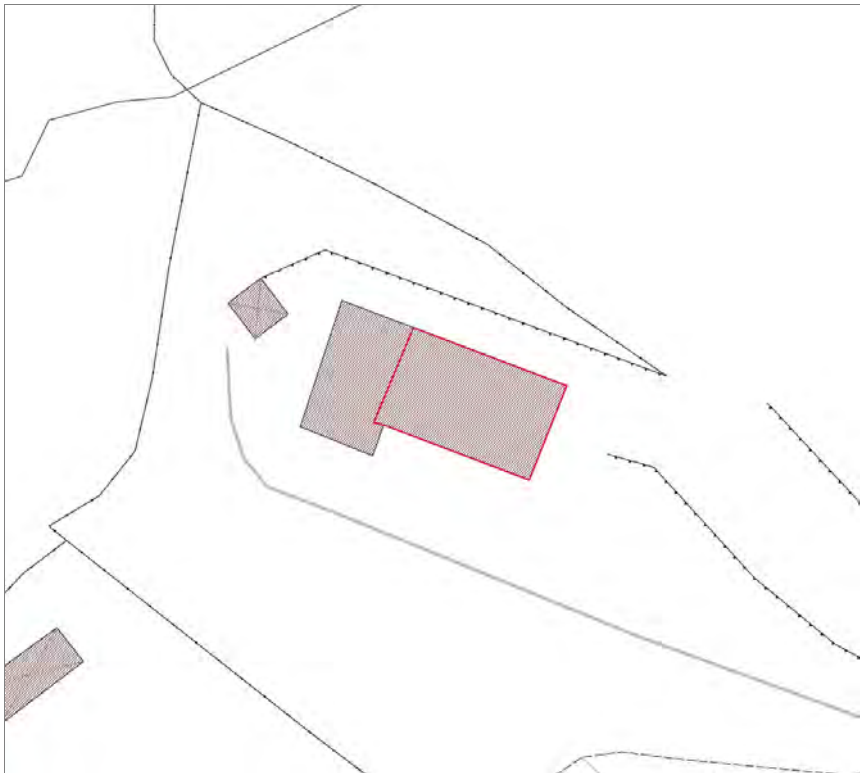


FOTO n° 33242 (scheda)



Edifici associati alla Scheda:
ID 26376





Informazioni sulla Scheda

Informazioni sulla Scheda

- **Data rilevazione** 17/09/2019
- **Non rilevabile:** Non accessibile a causa del cancello chiuso
- **Località** PALMATA
- **Denominazione** Via di Tramonte

Informazioni sull'Edificio 26376

- **Usò prevalente:** non rilevabile



FOTO n° 33243 (scheda)



FOTO n° 25702 (edificio 26376)

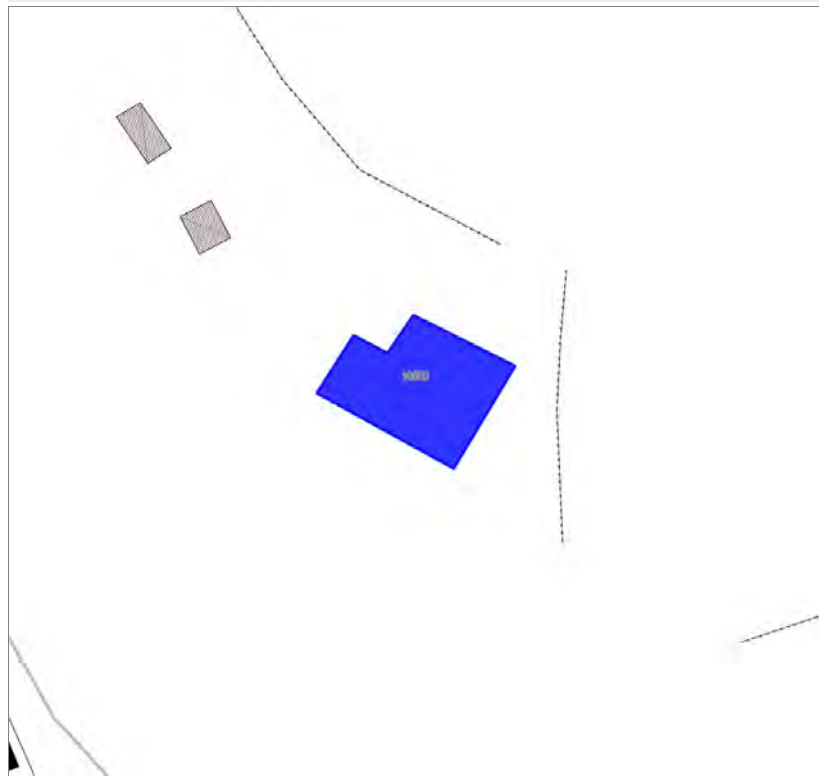


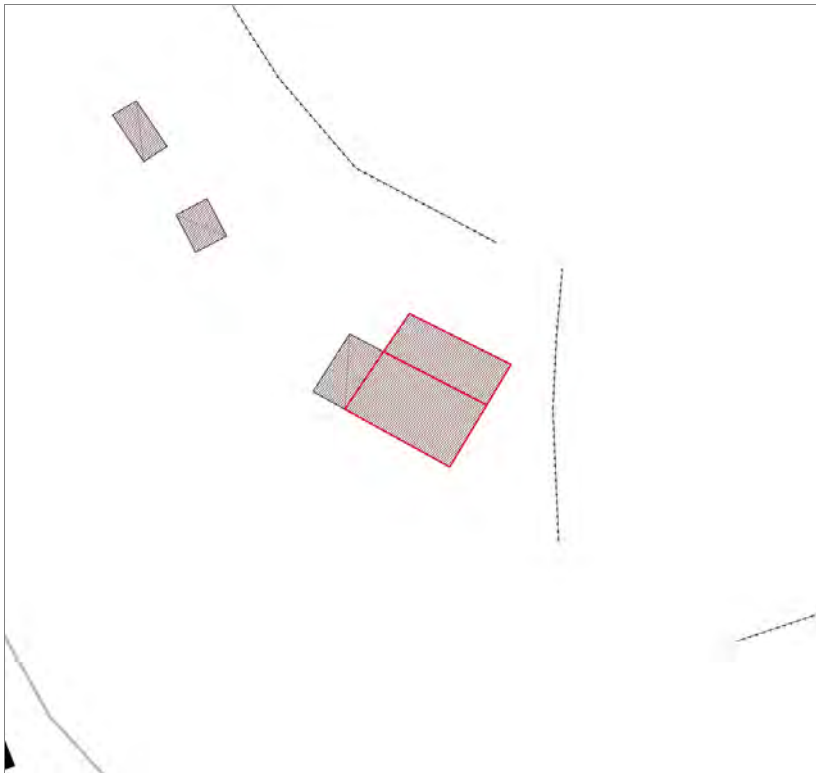
FOTO n° 25703 (edificio 26376)



Edifici associati alla Scheda:

ID 10503





Informazioni sulla Scheda

Informazioni sulla Scheda

- **Data rilevazione** 17/09/2019
- **Località** PALMATA
- **Denominazione** Via di Tramonte

Informazioni sull'Edificio 10503

- **Usi prevalenti:** non in uso
- **Usi presenti:** lavori in corso

Edifici di impianto storico

- **Edifici con tipologie edilizie di base:** edilizia con tipologia incerta ottenuta per trasformazioni di edifici più antichi



FOTO n° 33247 (scheda)



FOTO n° 25700 (edificio 10503)



FOTO n° 33244 (edificio 10503)



FOTO n° 33245 (edificio 10503)



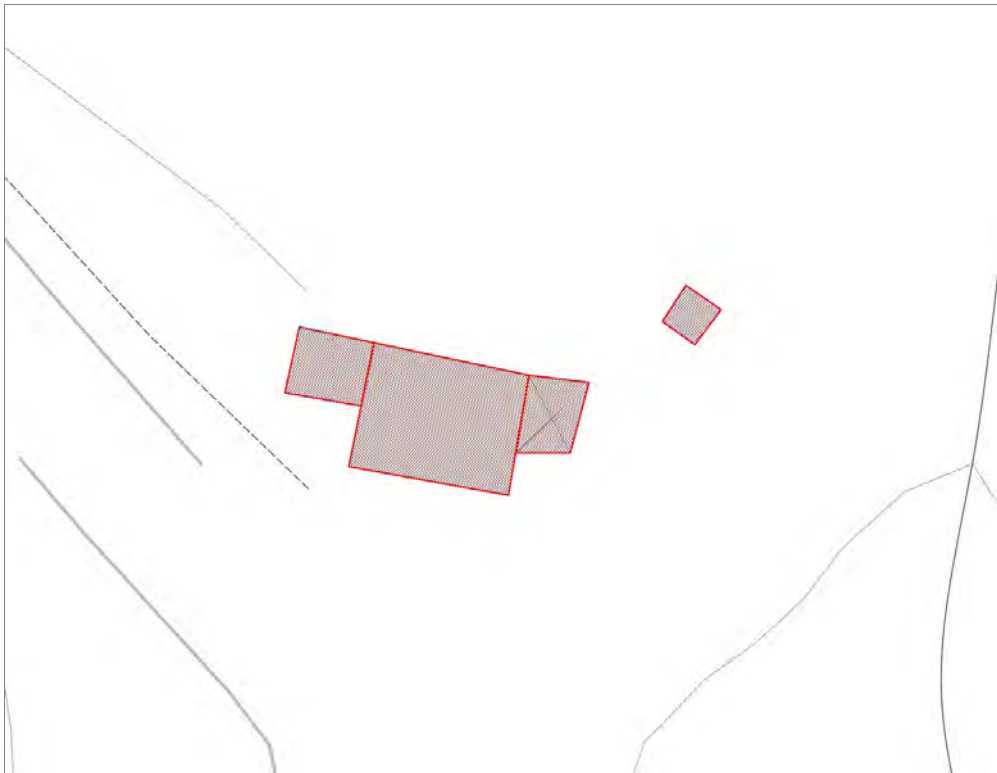
FOTO n° 33246 (edificio 10503)



Edifici associati alla Scheda:

ID 34069 | ID 38487





Informazioni sulla Scheda

Informazioni sulla Scheda

- **Data rilevazione** 17/09/2019
- **Non rilevabile:** Non accessibile a causa del cancello chiuso
- **Località** PALMATA
- **Denominazione** Via di Tramonte

Informazioni sull'Edificio 34069

- **Usò prevalente:** non rilevabile

Informazioni sull'Edificio 38487

- **Usò prevalente:** non rilevabile

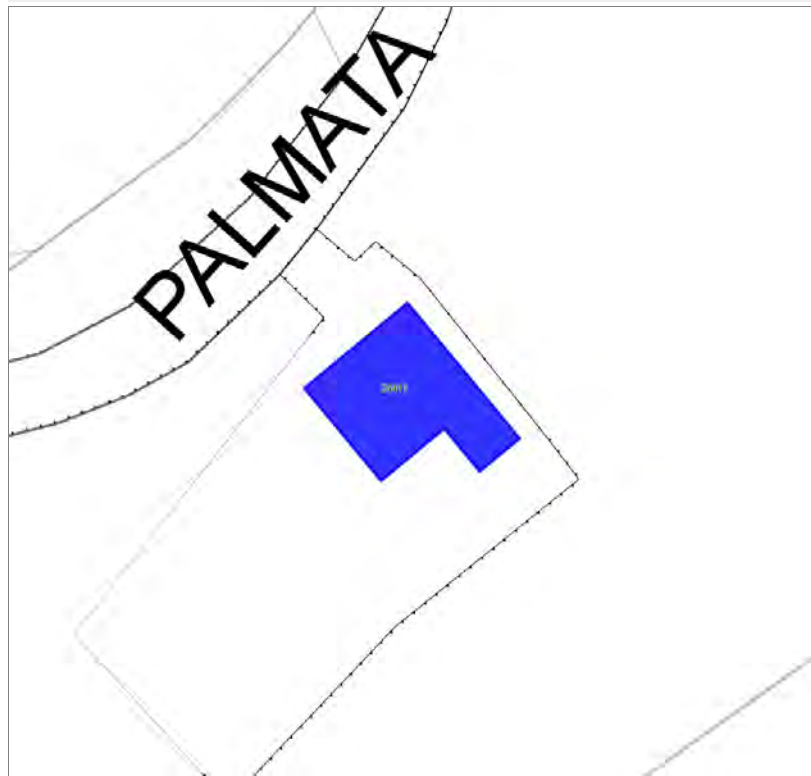


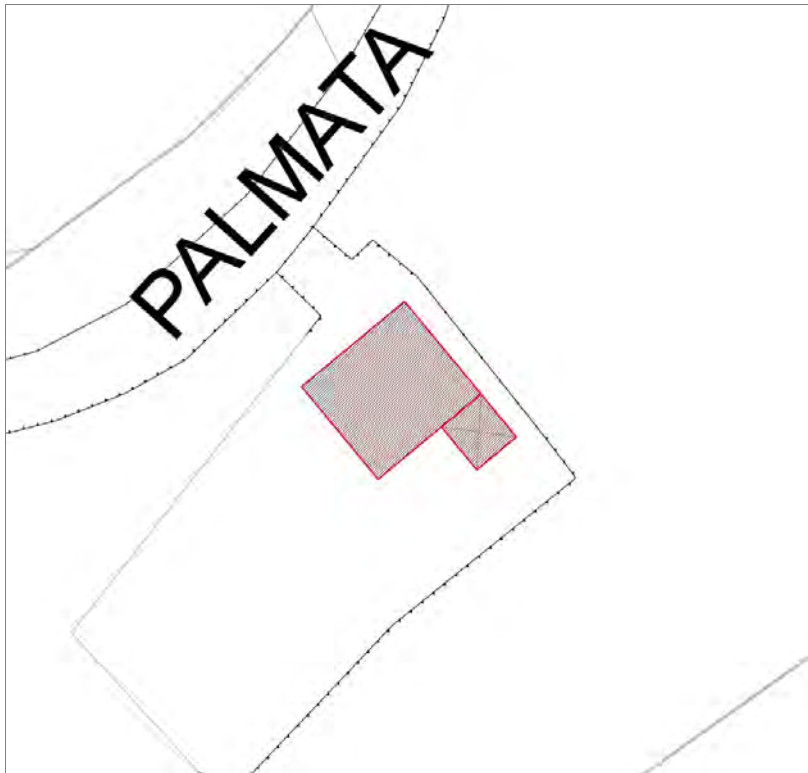
FOTO n° 25701 (edificio 34069)



Edifici associati alla Scheda:

ID 24411





Informazioni sulla Scheda

Informazioni sulla Scheda

- **Data rilevazione** 17/09/2019
- **Località** PALMATA
- **Denominazione** Via di Palmata

Informazioni sull'Edificio 24411

- **Usò prevalente:** residenziale
- **Usi presenti:** residenziale permanente
- **Numero alloggi:** 1

Manufatti e altri edifici

- **Edifici con caratteri conformi all'edificato tradizionale e/o preesistente:** a carattere non specialistico (di base)

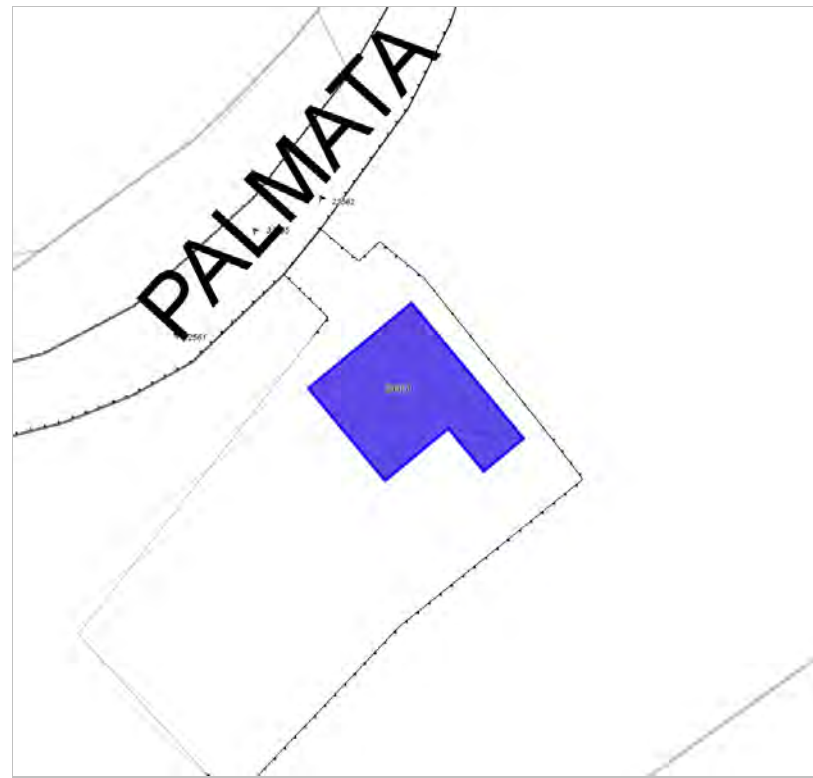


FOTO n° 33255 (scheda)



FOTO n° 22561 (edificio 24411)



FOTO n° 22562 (edificio 24411)



Report Scheda Edifici sparsi Via Pesciatina N°1667

Edifici associati alla Scheda:

ID 2605 | ID 2607 | ID 2608 | ID 2609 | ID 9549 | ID 19106 | ID 21924 | ID 29685 | ID 42525





Informazioni sulla Scheda

Informazioni sulla Scheda

- **Data rilevazione** 18/09/2019
- **Località** SAN VITO
- **Denominazione** Via Pesciatina

Informazioni sull'Edificio 2605

- **Usi prevalente:** residenziale
- **Usi presenti:** residenziale permanente
- **Numero alloggi:** 2

Edifici di impianto storico

- **Edifici con tipologie edilizie di base:** edifici in linea organizzati in complessi plurifamiliari

Informazioni sull'Edificio 2607

- **Usi prevalente:** accessorio
- **Usi presenti:** accessorio

Edifici di impianto storico

- **Edifici di matrice rurale:** fienili, stalle, manufatti di rimessaggio, ecc.

Informazioni sull'Edificio 2608

- **Usi prevalente:** accessorio
- **Usi presenti:** accessorio

Manufatti e altri edifici

- **Accessori:** ripostigli, rimessaggi, box

Informazioni sull'Edificio 2609

- **Usi prevalente:** non rilevabile

Informazioni sull'Edificio 9549

- **Usi prevalente:** misto
- **Usi presenti:** privato; residenziale permanente
- **Numero alloggi:** 1

Edifici di impianto storico

- **Edifici con tipologie edilizie di base:** edifici in linea organizzati in complessi plurifamiliari

Informazioni sull'Edificio 19106

- **Usi prevalente:** non rilevabile

Informazioni sull'Edificio 21924

- **Usi prevalente:** residenziale
- **Usi presenti:** residenziale permanente
- **Numero alloggi:** 2

Edifici di impianto storico

- **Edifici con tipologie edilizie di base:** edifici con preminenza dei caratteri "in linea"

Informazioni sull'Edificio 29685

- **Uso prevalente:** accessorio
- **Usi presenti:** accessorio

Manufatti e altri edifici

- **Accessori:** ripostigli, rimessaggi, box

Informazioni sull'Edificio 42525

- **Uso prevalente:** accessorio
- **Usi presenti:** accessorio

Manufatti e altri edifici

- **Accessori:** garage

Rilievi fotografici



FOTO n° 24663 (edificio 2605)



FOTO n° 24691 (edificio 2605)



FOTO n° 24665 (edificio 2607)



FOTO n° 24681 (edificio 2607)



FOTO n° 24688 (edificio 2607)



FOTO n° 24685 (edificio 2608)



FOTO n° 24694 (edificio 9549)



FOTO n° 24709 (edificio 19106)



FOTO n° 24697 (edificio 21924)



FOTO n° 24698 (edificio 21924)



FOTO n° 24703 (edificio 21924)



FOTO n° 24705 (edificio 21924)



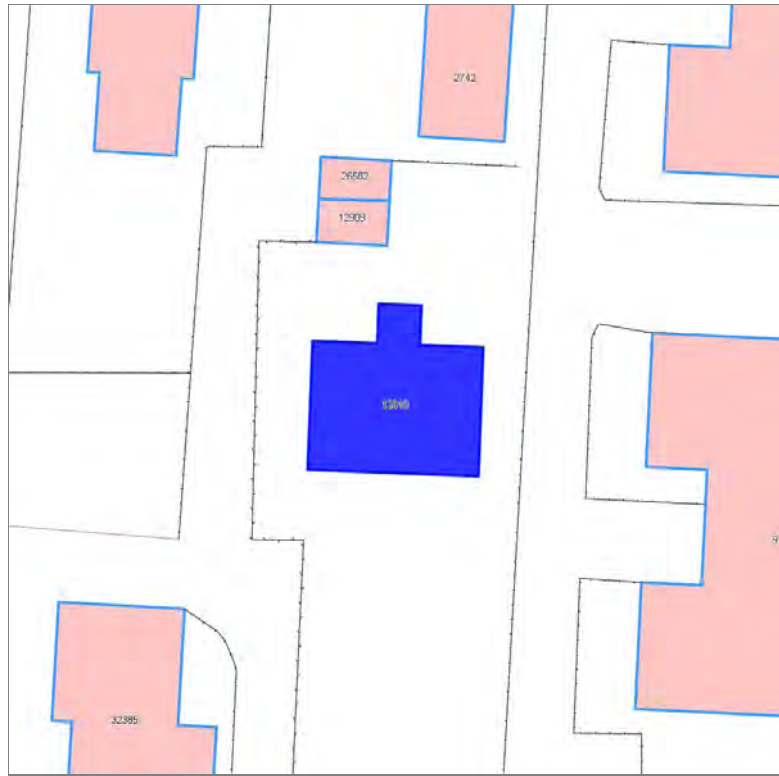
FOTO n° 24707 (edificio 21924)



FOTO n° 24701 (edificio 29685)



Edifici associati alla Scheda:
ID 12910





Informazioni sulla Scheda

Informazioni sulla Scheda

- **Data rilevazione** 18/09/2019
- **Località** SAN VITO
- **Denominazione** Via Pesciatina

Informazioni sull'Edificio 12910

- **Usi prevalenti:** turistico-ricettivo
- **Usi presenti:** residenza turistico alberghiera

Edifici di impianto storico

- **Edifici con tipologie edilizie non di base:** villini



FOTO n° 24792 (edificio 12910)



FOTO n° 24793 (edificio 12910)




FOTO n° 24794 (edificio 12910)



FOTO n° 24796 (edificio 12910)



Edifici associati alla Scheda:

ID 4097 | ID 5920 | ID 9634 | ID 20729





Informazioni sulla Scheda

Informazioni sulla Scheda

- **Data rilevazione** 18/09/2019
- **Località** SAN VITO
- **Denominazione** Via Pesciatina-Via delle Piere

Informazioni sull'Edificio 4097

- **Usi prevalenti:** residenziale
- **Usi presenti:** residenziale permanente
- **Numero alloggi:** 1

Edifici di impianto storico

- **Edifici di matrice rurale:** casa colonica isolata

Informazioni sull'Edificio 5920

- **Usi prevalenti:** residenziale
- **Usi presenti:** residenziale permanente
- **Numero alloggi:** 1

Edifici di impianto storico

- **Edifici con tipologie edilizie non di base:** villini

Informazioni sull'Edificio 9634

- **Usi prevalenti:** accessorio
- **Usi presenti:** accessorio

Edifici di impianto storico

- **Edifici di matrice rurale:** fienili, stalle, manufatti di rimessaggio, ecc.

Informazioni sull'Edificio 20729

- **Usi prevalenti:** residenziale
- **Usi presenti:** residenziale permanente
- **Numero alloggi:** 1

Edifici di impianto storico

- **Edifici con tipologie edilizie non di base:** villini



FOTO n° 24384 (edificio 4097)



FOTO n° 24385 (edificio 4097)



FOTO n° 24388 (edificio 4097)



FOTO n° 24386 (edificio 5920)



FOTO n° 24389 (edificio 5920)



FOTO n° 24390 (edificio 5920)



FOTO n° 24392 (edificio 5920)



FOTO n° 24394 (edificio 5920)



FOTO n° 24383 (edificio 9634)



FOTO n° 24387 (edificio 20729)



FOTO n° 24396 (edificio 20729)



FOTO n° 24397 (edificio 20729)



FOTO n° 24399 (edificio 20729)



Edificati Minori associati alla Scheda:
ID 2777





Informazioni sulla Scheda

Informazioni sulla Scheda

- **Data rilevazione** 18/09/2019
- **Non rilevabile:** Non accessibile
- **Località** SAN VITO
- **Denominazione** Via Pesciatina-Via delle Pierone

Informazioni sull'Edificato Minore 2777

Edifici associati alla Scheda:

ID 23184 | ID 29016 | ID 29017





Informazioni sulla Scheda

Informazioni sulla Scheda

- **Data rilevazione** 18/09/2019
- **Località** SAN VITO
- **Denominazione** Via Pesciatina-Via delle Pierone

Informazioni sull'Edificio 23184

- **Usi prevalente:** accessorio
- **Usi presenti:** accessorio

Manufatti e altri edifici

- **Accessori:** ripostigli, rimessaggi, box

Informazioni sull'Edificio 29016

- **Usi prevalente:** residenziale
- **Usi presenti:** residenziale permanente
- **Numero alloggi:** 1

Edifici di impianto storico

- **Edifici con tipologie edilizie non di base:** villini

Informazioni sull'Edificio 29017

- **Usi prevalente:** accessorio
- **Usi presenti:** accessorio

Manufatti e altri edifici

- **Accessori:** garage

Rilievi fotografici



FOTO n° 24381 (edificio 23184)



FOTO n° 24376 (edificio 29016)



FOTO n° 24378 (edificio 29016)



FOTO n° 24379 (edificio 29016)



FOTO n° 24382 (edificio 29016)



FOTO n° 24380 (edificio 29017)

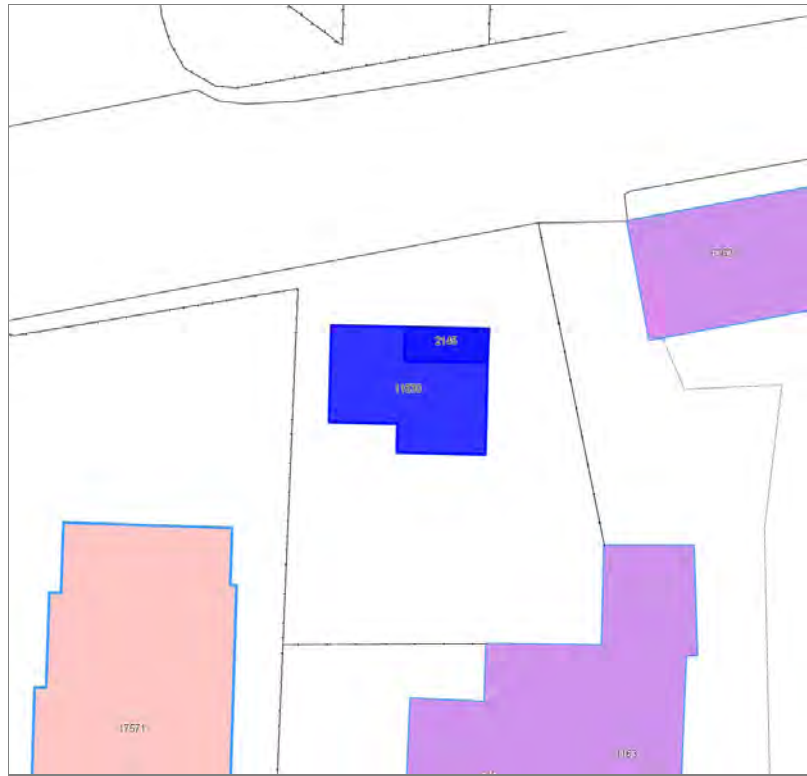


Edifici associati alla Scheda:

ID 11530

Edificati Minori associati alla Scheda:

ID 2145





Informazioni sulla Scheda

Informazioni sulla Scheda

- **Data rilevazione** 18/09/2019
- **Località** SAN VITO
- **Denominazione** Via Pesciatina

Informazioni sull'Edificio 11530

- **Usò prevalente:** residenziale
- **Usi presenti:** residenziale permanente
- **Numero alloggi:** 1

Edifici di impianto storico

- **Edifici con tipologie edilizie di base:** edifici con preminenza dei caratteri "in schiera"

Informazioni sull'Edificato Minore 2145

Tipo
loggiato

Rilievi fotografici



FOTO n° 24356 (edificio 11530)



FOTO n° 24357 (edificio 11530)



FOTO n° 24359 (edificio 11530)



FOTO n° 24365 (edificio 11530)



FOTO n° 24360 (edificio minore 2145)



Edifici associati alla Scheda:

ID 9676 | ID 9677





Informazioni sulla Scheda

Informazioni sulla Scheda

- **Data rilevazione** 18/09/2019
- **Località** SAN VITO
- **Denominazione** Via Pesciatina

Informazioni sull'Edificio 9676

- **Usi prevalente:** residenziale
- **Usi presenti:** residenziale permanente
- **Numero alloggi:** 1

Edifici di impianto storico

- **Edifici con tipologie edilizie di base:** edilizia con tipologia incerta ottenuta per trasformazioni di edifici più antichi

Informazioni sull'Edificio 9677

- **Usi prevalente:** residenziale
- **Usi presenti:** residenziale permanente
- **Numero alloggi:** 1

Edifici di impianto storico

- **Edifici con tipologie edilizie non di base:** villini

Rilievi fotografici



FOTO n° 24149 (edificio 9676)



FOTO n° 24151 (edificio 9676)



FOTO n° 24147 (edificio 9677)



FOTO n° 24155 (edificio 9677)



Edificati Minori associati alla Scheda:

ID 2130 | ID 2786





Informazioni sulla Scheda

Informazioni sulla Scheda

- **Data rilevazione** 18/09/2019
- **Località** SAN VITO
- **Denominazione** Via Pesciatina

Informazioni sull'Edificato Minore 2130

Informazioni sull'Edificato Minore 2786

Report Scheda Edifici sparsi Via Vecchia Pesciatina N°1675

Edifici associati alla Scheda:

ID 35752

Edificati Minori associati alla Scheda:

ID 2136





Informazioni sulla Scheda

Informazioni sulla Scheda

- **Data rilevazione** 18/09/2019
- **Località** SAN VITO
- **Denominazione** Via Vecchia Pesciatina

Informazioni sull'Edificio 35752

- **Usi prevalenti:** residenziale
- **Usi presenti:** residenziale permanente
- **Numero alloggi:** 1

Edifici di impianto storico

- **Edifici con tipologie edilizie non di base:** villini

Informazioni sull'Edificato Minore 2136

Tipo

baracca, manufatto precario



FOTO n° 24233 (edificio 35752)



FOTO n° 24237 (edificio 35752)



FOTO n° 24239 (edificio 35752)



FOTO n° 24240 (edificio 35752)

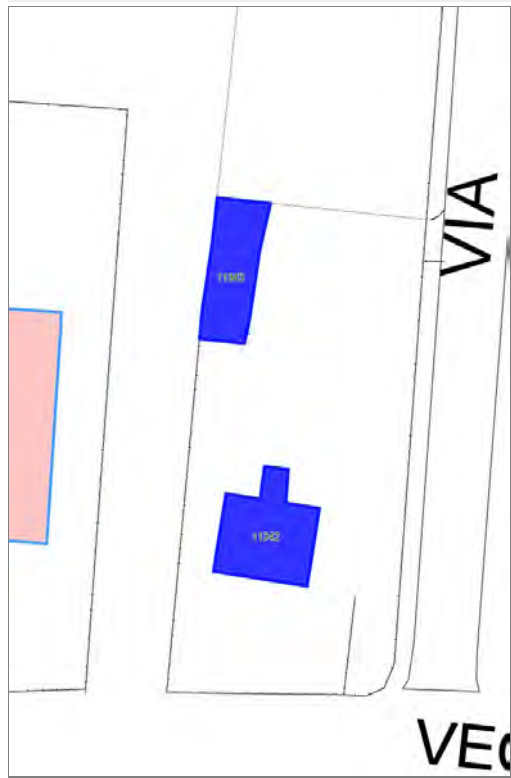


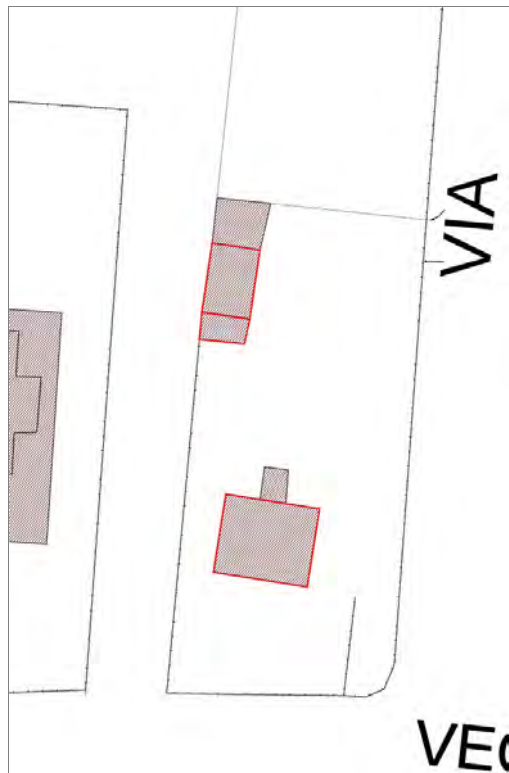
FOTO n° 24235 (edificato minore 2136)



Edifici associati alla Scheda:

ID 11342 | ID 11343





Informazioni sulla Scheda

Informazioni sulla Scheda

- **Data rilevazione** 18/09/2019
- **Località** SAN VITO
- **Denominazione** Via Vecchia Pesciatina

Informazioni sull'Edificio 11342

- **Usi prevalenti:** residenziale
- **Usi presenti:** residenziale permanente
- **Numero alloggi:** 1

Edifici di impianto storico

- **Edifici con tipologie edilizie di base:** edifici con preminenza dei caratteri "in linea"

Informazioni sull'Edificio 11343

- **Usi prevalenti:** accessorio
- **Usi presenti:** accessorio

Edifici di impianto storico

- **Edifici di matrice rurale:** fienili, stalle, manufatti di rimessaggio, ecc.

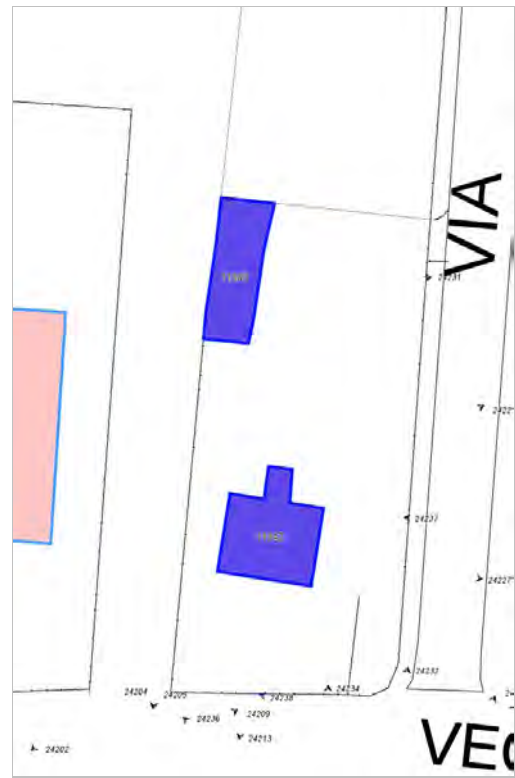


FOTO n° 24213 (edificio 11342)



FOTO n° 24202 (edificio 11342)



FOTO n° 24227 (edificio 11342)



FOTO n° 24228 (edificio 11342)



FOTO n° 24204 (edificio 11343)



FOTO n° 24205 (edificio 11343)



FOTO n° 24231 (edificio 11343)



Edifici associati alla Scheda:

ID 1364 | ID 1365 | ID 1366 | ID 12209 | ID 17068 | ID 17069





Informazioni sulla Scheda

Informazioni sulla Scheda

- **Data rilevazione** 19/09/2019
- **Località** SAN VITO
- **Denominazione** Via delle Pierone

Informazioni sull'Edificio 1364

- **Usi prevalenti:** accessorio
- **Usi presenti:** accessorio

Manufatti e altri edifici

- **Accessori:** ripostigli, rimessaggi, box

Informazioni sull'Edificio 1365

- **Usi prevalenti:** residenziale
- **Usi presenti:** residenziale permanente
- **Numero alloggi:** 1

Edifici di impianto storico

- **Edifici con tipologie edilizie non di base:** villini

Informazioni sull'Edificio 1366

- **Usi prevalenti:** residenziale
- **Usi presenti:** residenziale permanente
- **Numero alloggi:** 1

Edifici di impianto storico

- **Edifici con tipologie edilizie di base:** edifici con preminenza dei caratteri "in schiera"

Informazioni sull'Edificio 12209

- **Usi prevalenti:** accessorio
- **Usi presenti:** accessorio

Edifici di impianto storico

- **Edifici di matrice rurale:** fienili, stalle, manufatti di rimessaggio, ecc.

Informazioni sull'Edificio 17068

- **Usi prevalenti:** residenziale
- **Usi presenti:** residenziale permanente
- **Numero alloggi:** 1

Edifici di impianto storico

- **Edifici con tipologie edilizie non di base:** villini

Informazioni sull'Edificio 17069

- **Usi prevalenti:** residenziale
- **Usi presenti:** residenziale permanente
- **Numero alloggi:** 1

Manufatti e altri edifici

- **Accessori:** ripostigli, rimessaggi, box

Rilievi fotografici



FOTO n° 24404 (edificio 1364)



FOTO n° 24412 (edificio 1364)



FOTO n° 24402 (edificio 1365)



FOTO n° 24403 (edificio 1365)



FOTO n° 24407 (edificio 1365)



FOTO n° 24411 (edificio 1365)



FOTO n° 24406 (edificio 1366)



FOTO n° 24409 (edificio 1366)



FOTO n° 24410 (edificio 1366)



FOTO n° 24415 (edificio 12209)



FOTO n° 24419 (edificio 12209)



FOTO n° 24421 (edificio 12209)



FOTO n° 24395 (edificio 17068)



FOTO n° 24401 (edificio 17068)



FOTO n° 24405 (edificio 17068)



FOTO n° 24413 (edificio 17068)



FOTO n° 24418 (edificio 17068)



FOTO n° 24398 (edificio 17069)



FOTO n° 24414 (edificio 17069)



FOTO n° 24420 (edificio 17069)



Edifici associati alla Scheda:

ID 6693 | ID 7466 | ID 29073





Informazioni sulla Scheda

Informazioni sulla Scheda

- **Data rilevazione** 19/09/2019
- **Località** SAN VITO
- **Denominazione** Via Pesciatina

Informazioni sull'Edificio 6693

- **Usi prevalenti:** direzionale
- **Usi presenti:** direzionale

Edifici di impianto storico

- **Edifici con tipologie edilizie non di base:** villini

Informazioni sull'Edificio 7466

- **Usi prevalenti:** accessorio
- **Usi presenti:** accessorio

Manufatti e altri edifici

- **Accessori:** ripostigli, rimessaggi, box

Informazioni sull'Edificio 29073

- **Usi prevalenti:** residenziale
- **Usi presenti:** residenziale permanente
- **Numero alloggi:** 2

Edifici di impianto storico

- **Edifici con tipologie edilizie non di base:** villini

Rilievi fotografici



FOTO n° 24042 (edificio 6693)



FOTO n° 24048 (edificio 6693)



FOTO n° 24044 (edificio 29073)



FOTO n° 24046 (edificio 29073)



FOTO n° 24050 (edificio 29073)



Edifici associati alla Scheda:

ID 21015





Informazioni sulla Scheda

Informazioni sulla Scheda

- **Data rilevazione** 19/09/2019
- **Località** Santissima Annunziata
- **Denominazione** Via delle Pierone

Informazioni sull'Edificio 21015

- **Usò prevalente:** residenziale
- **Usi presenti:** residenziale permanente
- **Numero alloggi:** 2

Edifici di impianto storico

- **Edifici di matrice rurale:** casa colonica isolata



FOTO n° 25707 (edificio 21015)

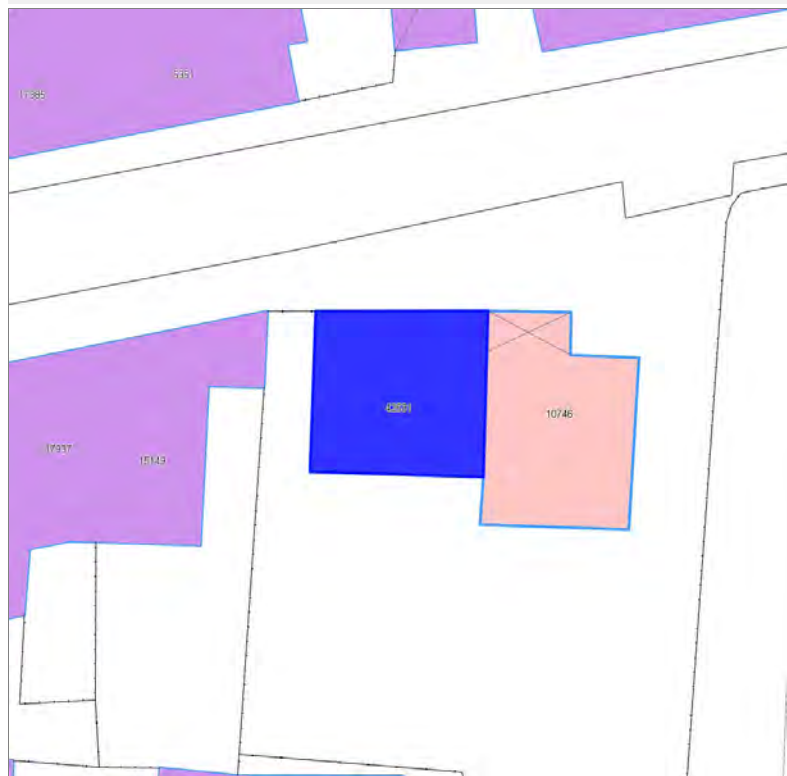


FOTO n° 25710 (edificio 21015)



Edifici associati alla Scheda:

ID 42531





Informazioni sulla Scheda

Informazioni sulla Scheda

- **Data rilevazione** 19/09/2019
- **Località** SAN VITO
- **Denominazione** Via Pesciatina

Informazioni sull'Edificio 42531

- **Usi prevalenti:** misto
- **Usi presenti:** somministrazione alimenti e bevande; residenziale permanente
- **Numero alloggi:** 1

Edifici di impianto storico

- **Edifici con tipologie edilizie non di base:** villini

Rilievi fotografici



FOTO n° 23972 (edificio 42531)



FOTO n° 23978 (edificio 42531)



FOTO n° 23990 (edificio 42531)



Edifici associati alla Scheda:

ID 2424





Informazioni sulla Scheda

Informazioni sulla Scheda

- **Data rilevazione** 19/09/2019
- **Località** SAN VITO
- **Denominazione** Via Pesciatina

Informazioni sull'Edificio 2424

- **Usò prevalente:** residenziale
- **Usi presenti:** residenziale permanente
- **Numero alloggi:** 1

Edifici di impianto storico

- **Edifici con tipologie edilizie non di base:** villini

Rilievi fotografici



FOTO n° 23876 (edificio 2424)



FOTO n° 23886 (edificio 2424)



FOTO n° 23896 (edificio 2424)



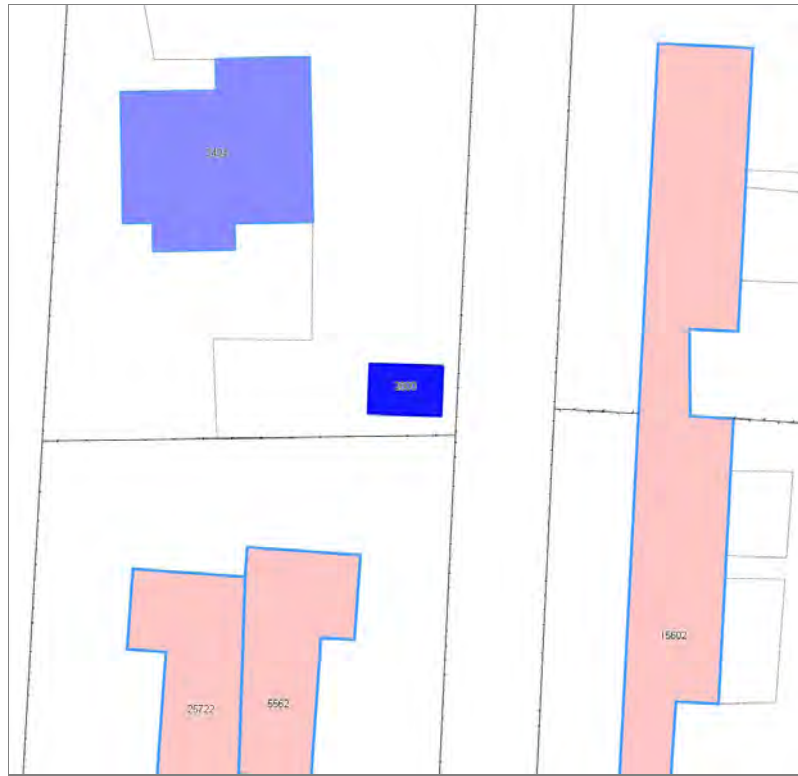
FOTO n° 23919 (edificio 2424)



FOTO n° 23924 (edificio 2424)



Edificati Minori associati alla Scheda:
ID 2800





Informazioni sulla Scheda

Informazioni sulla Scheda

- **Data rilevazione** 19/09/2019
- **Non rilevabile:** Non accessibile
- **Località** SAN VITO
- **Denominazione** Via Pesciatina

Informazioni sull'Edificato Minore 2800

Edifici associati alla Scheda:

ID 18076 | ID 18077 | ID 18078





Informazioni sulla Scheda

Informazioni sulla Scheda

- **Data rilevazione** 19/09/2019
- **Località** SAN VITO
- **Denominazione** Via Pesciatina

Informazioni sull'Edificio 18076

- **Usi prevalente:** residenziale
- **Usi presenti:** residenziale permanente
- **Numero alloggi:** 1

Edifici di impianto storico

- **Edifici con tipologie edilizie non di base:** villini

Informazioni sull'Edificio 18077

- **Usi prevalente:** non rilevabile

Informazioni sull'Edificio 18078

- **Usi prevalente:** non rilevabile

Edifici di impianto storico

- **Edifici di matrice rurale:** fienili, stalle, manufatti di rimessaggio, ecc.

Rilievi fotografici



FOTO n° 23870 (edificio 18076)



FOTO n° 23875 (edificio 18076)



FOTO n° 23882 (edificio 18076)



FOTO n° 23884 (edificio 18077)



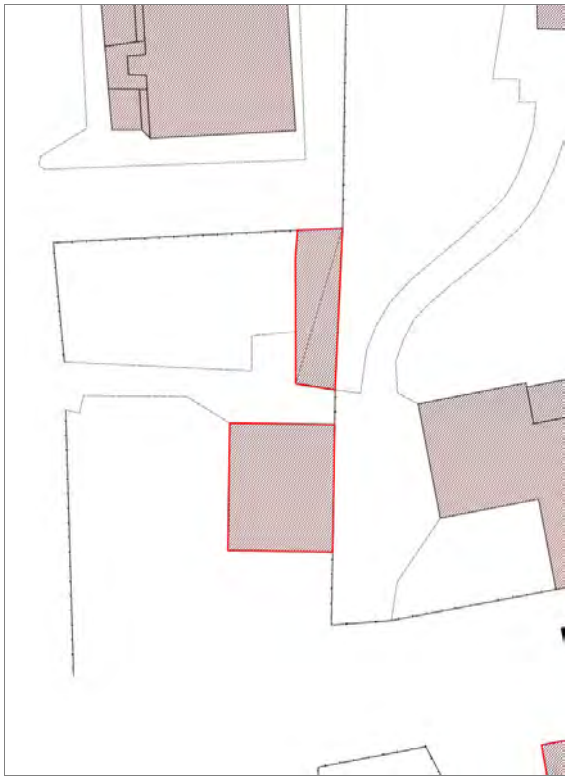
FOTO n° 23869 (edificio 18078)



Edifici associati alla Scheda:

ID 27942 | ID 27943





Informazioni sulla Scheda

Informazioni sulla Scheda

- **Data rilevazione** 19/09/2019
- **Località** SAN VITO
- **Denominazione** Via Pesciatina

Informazioni sull'Edificio 27942

- **Usi prevalente:** residenziale
- **Usi presenti:** residenziale permanente
- **Numero alloggi:** 1

Manufatti e altri edifici

- **Edifici con caratteri conformi all'edificato tradizionale e/o preesistente:** a carattere non specialistico (di base)

Informazioni sull'Edificio 27943

- **Usi prevalente:** accessorio
- **Usi presenti:** accessorio

Manufatti e altri edifici

- **Accessori:** ripostigli, rimessaggi, box

Rilievi fotografici



FOTO n° 23926 (edificio 27942)



Report Scheda Edifici sparsi Via Vecchia Pesciatina N°1687

Edifici associati alla Scheda:

ID 17900 | ID 28746

Edificati Minori associati alla Scheda:

ID 2115 | ID 2116 | ID 2117





Informazioni sulla Scheda

Informazioni sulla Scheda

- **Data rilevazione** 19/09/2019
- **Località** SAN VITO
- **Denominazione** Via Vecchia Pesciatina

Informazioni sull'Edificio 17900

- **Usi prevalente:** residenziale
- **Usi presenti:** residenziale permanente
- **Numero alloggi:** 1

Edifici di impianto storico

- **Edifici di matrice rurale:** casa padronale

Informazioni sull'Edificio 28746

- **Usi prevalente:** residenziale
- **Usi presenti:** residenziale permanente
- **Numero alloggi:** 1

Edifici di impianto storico

- **Edifici di matrice rurale:** casa padronale

Informazioni sull'Edificato Minore 2115

Tipo

baracca, manufatto precario

Informazioni sull'Edificato Minore 2116

Tipo

loggiato

Informazioni sull'Edificato Minore 2117

Tipo

loggiato

Rilievi fotografici



FOTO n° 23874 (edificio 17900)



FOTO n° 23889 (edificio 17900)



FOTO n° 23878 (edificio 28746)



FOTO n° 23879 (edificio 28746)



FOTO n° 23890 (edificio 28746)



FOTO n° 23894 (edificio 28746)



FOTO n° 23871 (edificato minore 2115)



FOTO n° 23872 (edificato minore 2116)



FOTO n° 23873 (edificato minore 2117)



Edificati Minori associati alla Scheda:

ID 2801





Informazioni sulla Scheda

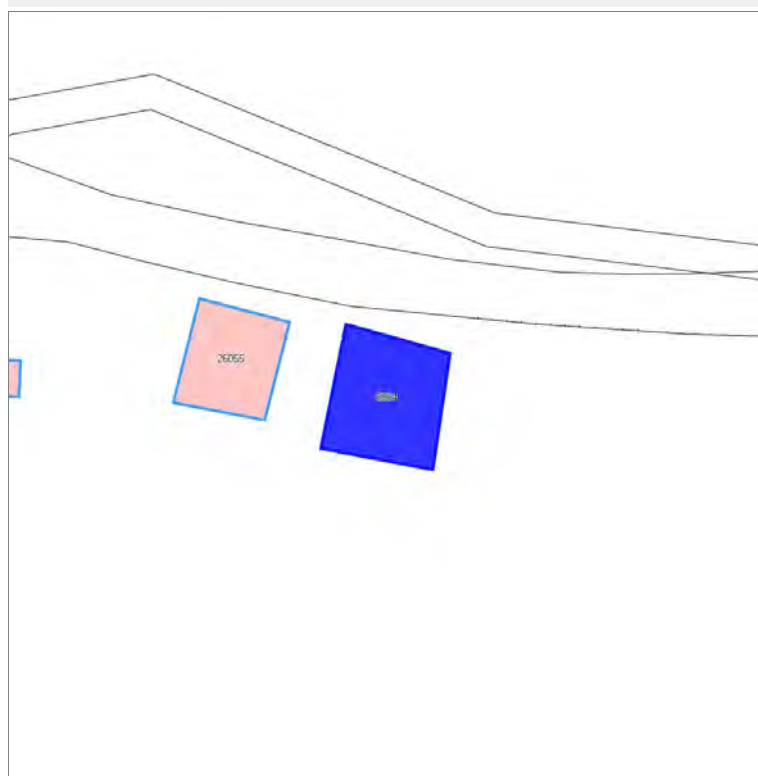
Informazioni sulla Scheda

- **Data rilevazione** 19/09/2019
- **Non rilevabile:** Inaccessibile
- **Località** SAN VITO
- **Denominazione** Via Vecchia Pesciatina

Informazioni sull'Edificato Minore 2801

Edifici associati alla Scheda:

ID 5964





Informazioni sulla Scheda

Informazioni sulla Scheda

- **Data rilevazione** 19/09/2019
- **Località** DECCIO DI BRANCOLI
- **Denominazione** Deccio di Brancoli

Informazioni sull'Edificio 5964

- **Usi prevalenti:** accessorio
- **Usi presenti:** accessorio

Edifici di impianto storico

- **Edifici di matrice rurale:** fienili, stalle, manufatti di rimessaggio, ecc.



FOTO n° 33350 (scheda)



FOTO n° 27419 (edificio 5964)



FOTO n° 30393 (edificio 5964)



Report Scheda Edifici sparsi Via Vecchia Pesciatina N°1690

Edifici associati alla Scheda:

ID 3771 | ID 16193 | ID 21620 | ID 29136 | ID 29137 | ID 34752 | ID 34753 | ID 36157 | ID 36158 | ID 42301

Edificati Minori associati alla Scheda:

ID 2098





Informazioni sulla Scheda

Informazioni sulla Scheda

- Data rilevazione 19/09/2019
- Località SAN VITO
- Denominazione Via Vecchia Pesciatina

Informazioni sull'Edificio 3771

- **Usi prevalenti:** non rilevabile

Informazioni sull'Edificio 16193

- **Usi prevalenti:** accessorio
- **Usi presenti:** accessorio

Manufatti e altri edifici

- **Accessori:** garage

Informazioni sull'Edificio 21620

- **Usi prevalenti:** residenziale
- **Usi presenti:** residenziale permanente
- **Numero alloggi:** 1

Edifici di impianto storico

- **Edifici con tipologie edilizie non di base:** villini

Informazioni sull'Edificio 29136

- **Usi prevalenti:** accessorio
- **Usi presenti:** accessorio

Manufatti e altri edifici

- **Accessori:** ripostigli, rimessaggi, box

Informazioni sull'Edificio 29137

- **Usi prevalenti:** residenziale
- **Usi presenti:** residenziale permanente
- **Numero alloggi:** 1

Edifici di impianto storico

- **Edifici con tipologie edilizie non di base:** villini

Informazioni sull'Edificio 34752

- **Usi prevalenti:** accessorio
- **Usi presenti:** accessorio

Manufatti e altri edifici

- **Accessori:** ripostigli, rimessaggi, box

Informazioni sull'Edificio 34753

- **Usi prevalenti:** residenziale
- **Usi presenti:** residenziale permanente
- **Numero alloggi:** 1

Edifici di impianto storico

- **Edifici con tipologie edilizie non di base:** villini

Informazioni sull'Edificio 36157

- **Uso prevalente:** residenziale
- **Usi presenti:** residenziale permanente
- **Numero alloggi:** 1

Edifici di impianto storico

- **Edifici con tipologie edilizie non di base:** villini

Informazioni sull'Edificio 36158

- **Uso prevalente:** accessorio
- **Usi presenti:** accessorio

Manufatti e altri edifici

- **Accessori:** ripostigli, rimessaggi, box

Informazioni sull'Edificio 42301

- **Uso prevalente:** accessorio
- **Usi presenti:** accessorio

Manufatti e altri edifici

- **Accessori:** altro

Informazioni sull'Edificato Minore 2098

Tipo
tettoia

Rilievi fotografici

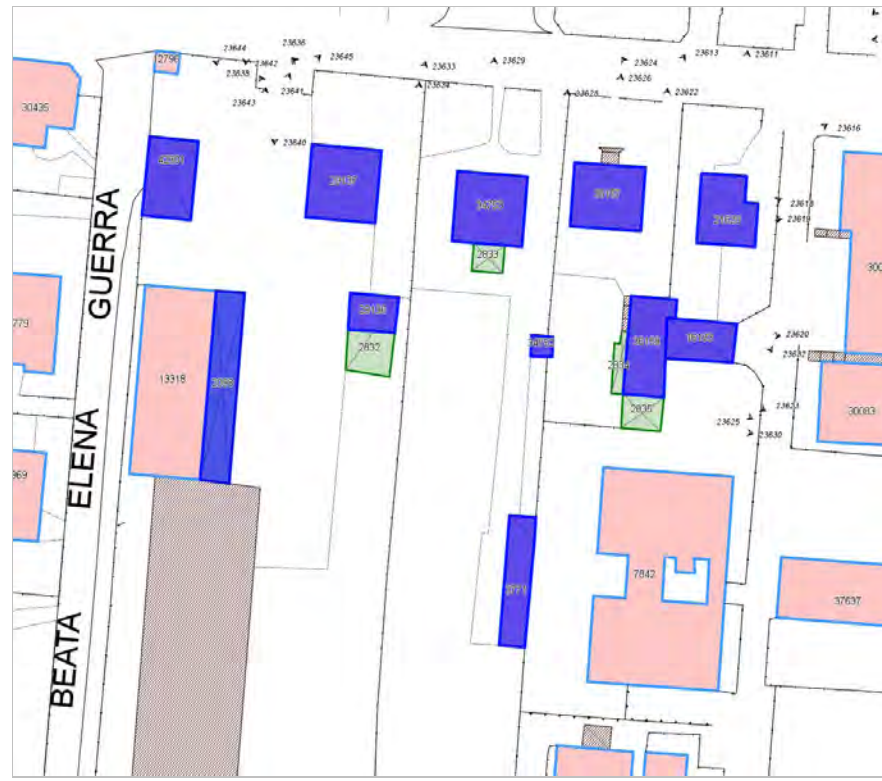


FOTO n° 23620 (edificio 16193)



FOTO n° 23623 (edificio 16193)



FOTO n° 23611 (edificio 21620)



FOTO n° 23616 (edificio 21620)



FOTO n° 23618 (edificio 21620)



FOTO n° 23619 (edificio 21620)



FOTO n° 23624 (edificio 21620)



FOTO n° 23632 (edificio 21620)



FOTO n° 23634 (edificio 29136)



FOTO n° 23633 (edificio 29137)



FOTO n° 23636 (edificio 29137)



FOTO n° 23638 (edificio 29137)



FOTO n° 23628 (edificio 34752)




FOTO n° 23629 (edificio 34753)



FOTO n° 23635 (edificio 34753)



FOTO n° 23613 (edificio 36157)



FOTO n° 23626 (edificio 36157)



FOTO n° 23622 (edificio 36158)



FOTO n° 23625 (edificio 36158)



FOTO n° 23630 (edificio 36158)



FOTO n° 23645 (edificio 42301)



FOTO n° 23643 (edificato minore 2098)



Edificati Minori associati alla Scheda:

ID 2832 | ID 2833 | ID 2834 | ID 2835





Informazioni sulla Scheda

Informazioni sulla Scheda

- **Data rilevazione** 19/09/2019
- **Località** SAN VITO
- **Denominazione** Via Vecchia Pesciatina

Informazioni sull'Edificato Minore 2832

Informazioni sull'Edificato Minore 2833

Informazioni sull'Edificato Minore 2834

Informazioni sull'Edificato Minore 2835

Edifici associati alla Scheda:

ID 139 | ID 7423 | ID 30263 | ID 33997 | ID 35799 | ID 35800 | ID 37284 | ID 39412





Informazioni sulla Scheda

Informazioni sulla Scheda

- **Data rilevazione** 19/09/2019
- **Località** DECCIO DI BRANCOLI
- **Denominazione** Sclura

Informazioni sull'Edificio 139

- **Usi prevalente:** residenziale
- **Usi presenti:** residenziale saltuario
- **Numero alloggi:** 1

Edifici di impianto storico

- **Edifici di matrice rurale:** casa colonica isolata

Informazioni sull'Edificio 7423

- **Usi prevalente:** non rilevabile

Informazioni sull'Edificio 30263

- **Usi prevalente:** non in uso
- **Usi presenti:** non in uso

Edifici di impianto storico

- **Altri edifici:** rudere

Informazioni sull'Edificio 33997

- **Usi prevalente:** non in uso
- **Usi presenti:** non in uso

Edifici di impianto storico

- **Edifici di matrice rurale:** fienili, stalle, manufatti di rimessaggio, ecc.

Informazioni sull'Edificio 35799

- **Usi prevalente:** non in uso
- **Usi presenti:** non in uso

Edifici di impianto storico

- **Edifici di matrice rurale:** casa colonica isolata

Informazioni sull'Edificio 35800

- **Usi prevalente:** non in uso
- **Usi presenti:** non in uso

Edifici di impianto storico

- **Altri edifici:** rudere

Informazioni sull'Edificio 37284

- **Usi prevalente:** non in uso
- **Usi presenti:** non in uso

Edifici di impianto storico

- **Edifici di matrice rurale:** casa colonica isolata

Informazioni sull'Edificio 39412

- **Uso prevalente:** non in uso
- **Usi presenti:** non in uso; lavori in corso

Edifici di impianto storico

- **Edifici di matrice rurale:** casa colonica isolata

Rilievi fotografici



FOTO n° 33370 (scheda)



FOTO n° 33371 (scheda)



FOTO n° 33372 (scheda)



FOTO n° 33373 (scheda)



FOTO n° 33374 (scheda)



FOTO n° 33375 (scheda)



FOTO n° 33360 (edificio 139)



FOTO n° 33361 (edificio 139)



FOTO n° 33362 (edificio 139)



FOTO n° 33363 (edificio 139)



FOTO n° 33364 (edificio 139)



FOTO n° 33366 (edificio 139)



FOTO n° 33355 (edificio 30263)



FOTO n° 33356 (edificio 30263)



FOTO n° 33369 (edificio 33997)



FOTO n° 27417 (edificio 35799)



FOTO n° 33351 (edificio 35799)



FOTO n° 33352 (edificio 35799)



FOTO n° 33353 (edificio 35799)



FOTO n° 33367 (edificio 35800)



FOTO n° 33368 (edificio 35800)



FOTO n° 33354 (edificio 37284)



FOTO n° 33357 (edificio 37284)



FOTO n° 33358 (edificio 39412)



FOTO n° 33359 (edificio 39412)

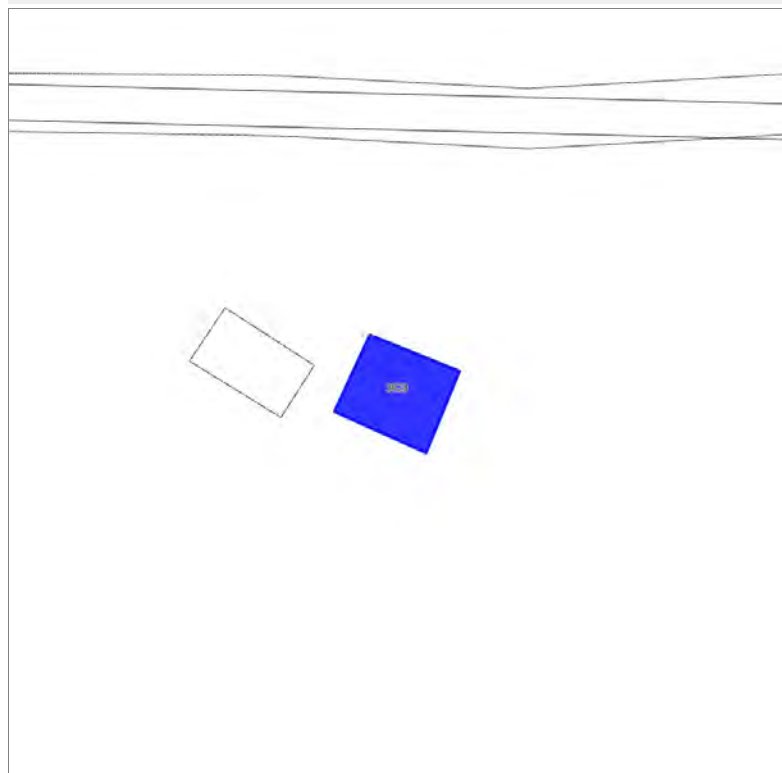


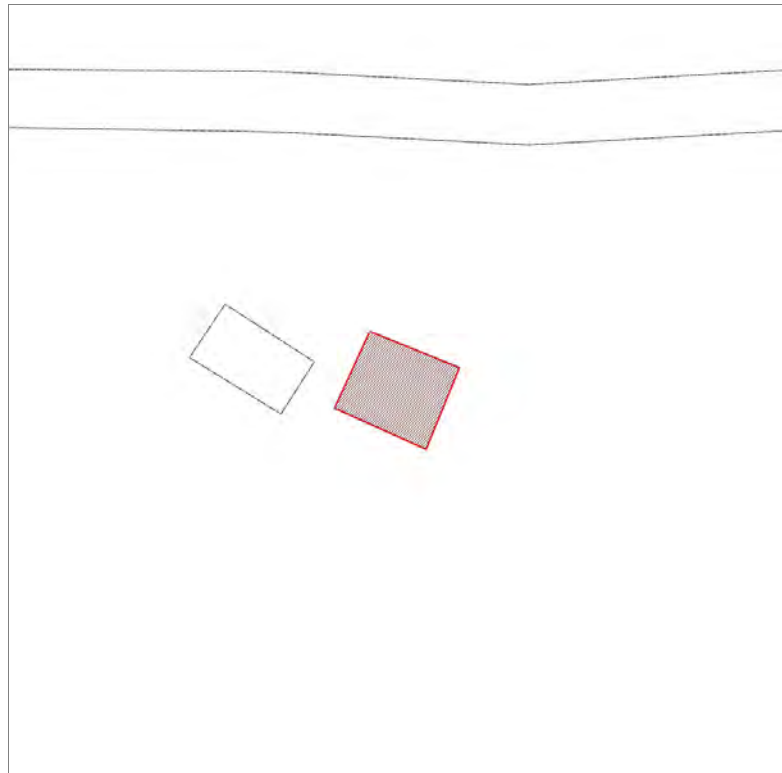
FOTO n° 33365 (edificio 39412)



Edifici associati alla Scheda:

ID 3629





Informazioni sulla Scheda

Informazioni sulla Scheda

- **Data rilevazione** 19/09/2019
- **Non rilevabile:** Non accessibile
- **Località** DECCIO DI BRANCOLI
- **Denominazione** Scura

Informazioni sull'Edificio 3629

- **Usò prevalente:** non rilevabile

Edifici associati alla Scheda:

ID 23381 | ID 30289

Edificati Minori associati alla Scheda:

ID 2104 | ID 2105





Informazioni sulla Scheda

Informazioni sulla Scheda

- **Data rilevazione** 19/09/2019
- **Località** SAN VITO
- **Denominazione** Via Carlo Gianni

Informazioni sull'Edificio 23381

- **Usò prevalente:** residenziale
- **Usi presenti:** residenziale permanente
- **Numero alloggi:** 1

Edifici di impianto storico

- **Edifici con tipologie edilizie non di base:** villini

Informazioni sull'Edificio 30289

- **Usò prevalente:** accessorio
- **Usi presenti:** accessorio

Manufatti e altri edifici

- **Accessori:** garage

Informazioni sull'Edificato Minore 2104

Tipo

baracca, manufatto precario

Informazioni sull'Edificato Minore 2105

Tipo

tettoia



FOTO n° 23711 (edificio 23381)



FOTO n° 23714 (edificio 23381)



FOTO n° 23716 (edificio 23381)



FOTO n° 23720 (edificio 23381)



FOTO n° 23718 (edificio 30289)



FOTO n° 23719 (edificio 30289)



FOTO n° 23723 (edificio 30289)



FOTO n° 23727 (edificato minore 2104)

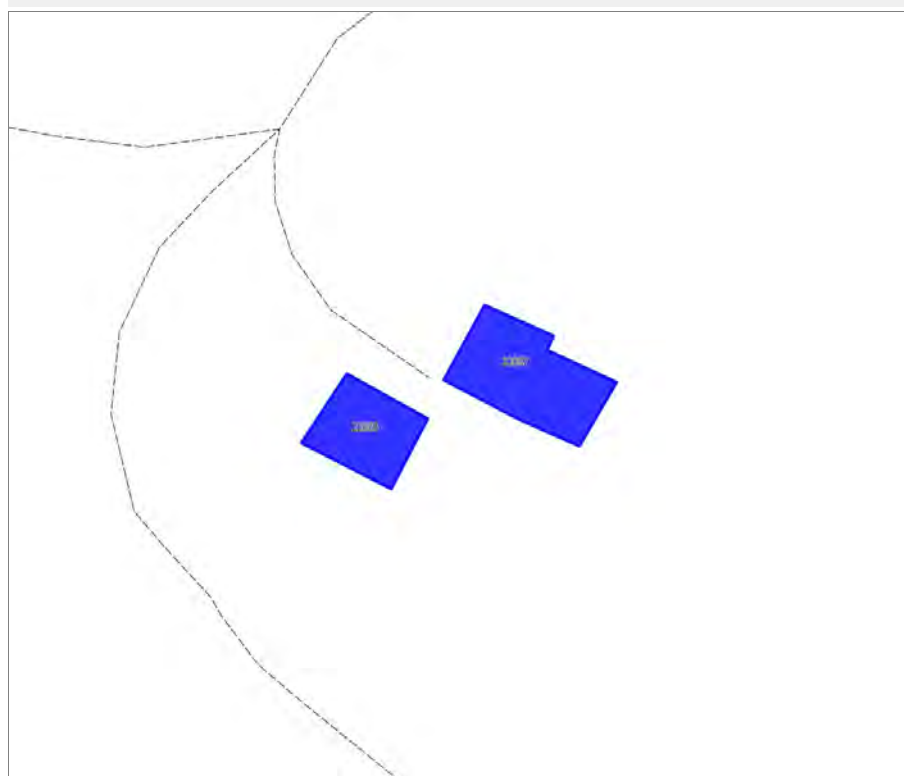


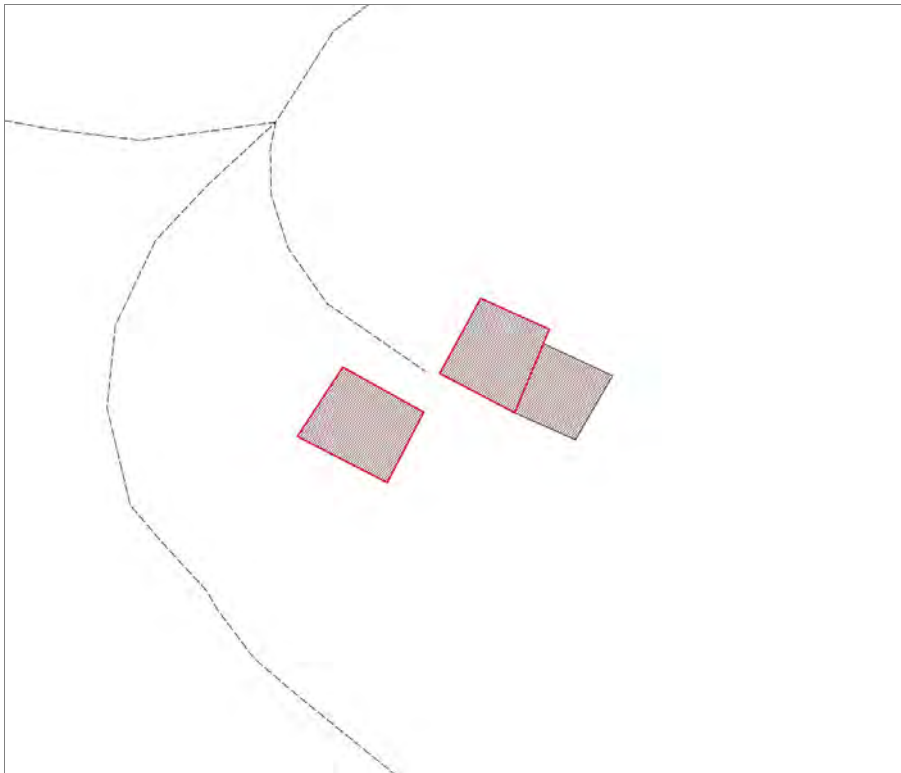
FOTO n° 23725 (edificato minore 2105)



Edifici associati alla Scheda:

ID 22056 ID 22057





Informazioni sulla Scheda

Informazioni sulla Scheda

- **Data rilevazione** 19/09/2019
- **Località** DECCIO DI BRANCOLI
- **Denominazione** Santo vecchio

Informazioni sull'Edificio 22056

- **Usò prevalente:** accessorio
- **Usi presenti:** accessorio

Manufatti e altri edifici

- **Accessori:** altro

Informazioni sull'Edificio 22057

- **Usò prevalente:** residenziale
- **Usi presenti:** residenziale saltuario
- **Numero alloggi:** 1

Edifici di impianto storico

- **Edifici di matrice rurale:** casa colonica isolata



FOTO n° 33388 (scheda)



FOTO n° 33389 (scheda)



FOTO n° 33380 (edificio 22056)



FOTO n° 33381 (edificio 22056)



FOTO n° 33382 (edificio 22056)



FOTO n° 33383 (edificio 22056)



FOTO n° 33384 (edificio 22057)



FOTO n° 33385 (edificio 22057)



FOTO n° 33386 (edificio 22057)



FOTO n° 33387 (edificio 22057)



Edifici associati alla Scheda:

ID 9674 | ID 25899





Informazioni sulla Scheda

Informazioni sulla Scheda

- **Data rilevazione** 19/09/2019
- **Località** SAN MARCO
- **Denominazione** Via delle Cornacchie

Informazioni sull'Edificio 9674

- **Usi prevalenti:** accessorio
 - **Usi presenti:** accessorio
- Manufatti e altri edifici**
- **Accessori:** garage

Informazioni sull'Edificio 25899

- **Usi prevalenti:** residenziale
 - **Usi presenti:** residenziale permanente
 - **Numero alloggi:** 1
- Edifici di impianto storico**
- **Edifici con tipologie edilizie di base:** edifici con preminenza dei caratteri "in linea"

Rilievi fotografici



FOTO n° 26341 (edificio 9674)



FOTO n° 26349 (edificio 9674)



FOTO n° 26310 (edificio 25899)



FOTO n° 26316 (edificio 25899)



Edifici associati alla Scheda:

ID 13224 | ID 13225 | ID 29531 | ID 29532





Informazioni sulla Scheda

Informazioni sulla Scheda

- **Data rilevazione** 19/09/2019
- **Località** TEMPAGNANO
- **Denominazione** Via di Tempagnano

Informazioni sull'Edificio 13224

- **Usi prevalente:** accessorio
- **Usi presenti:** accessorio

Manufatti e altri edifici

- **Accessori:** ripostigli, rimessaggi, box

Informazioni sull'Edificio 13225

- **Usi prevalente:** accessorio
- **Usi presenti:** accessorio

Manufatti e altri edifici

- **Accessori:** ripostigli, rimessaggi, box

Informazioni sull'Edificio 29531

- **Usi prevalente:** accessorio
- **Usi presenti:** accessorio

Manufatti e altri edifici

- **Accessori:** ripostigli, rimessaggi, box

Informazioni sull'Edificio 29532

- **Usi prevalente:** residenziale
- **Usi presenti:** residenziale permanente
- **Numero alloggi:** 2

Edifici di impianto storico

- **Edifici con tipologie edilizie di base:** edifici con preminenza dei caratteri "in schiera"

Rilievi fotografici



FOTO n° 17400 (edificio 13224)



FOTO n° 17404 (edificio 13225)



FOTO n° 17398 (edificio 29532)



FOTO n° 17399 (edificio 29532)



FOTO n° 17402 (edificio 29532)

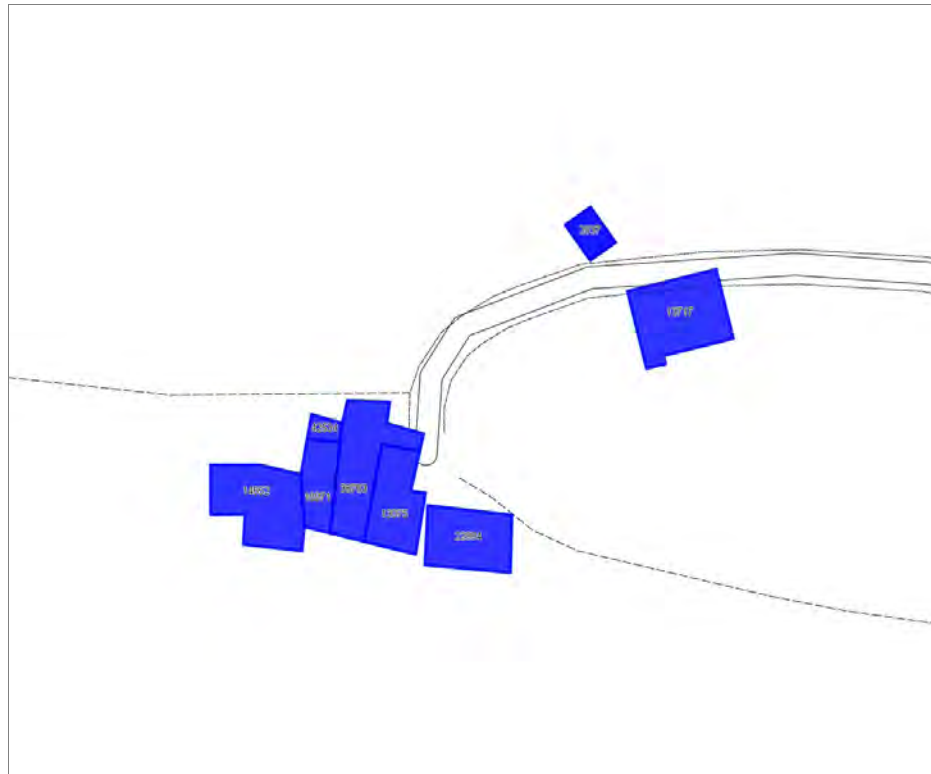


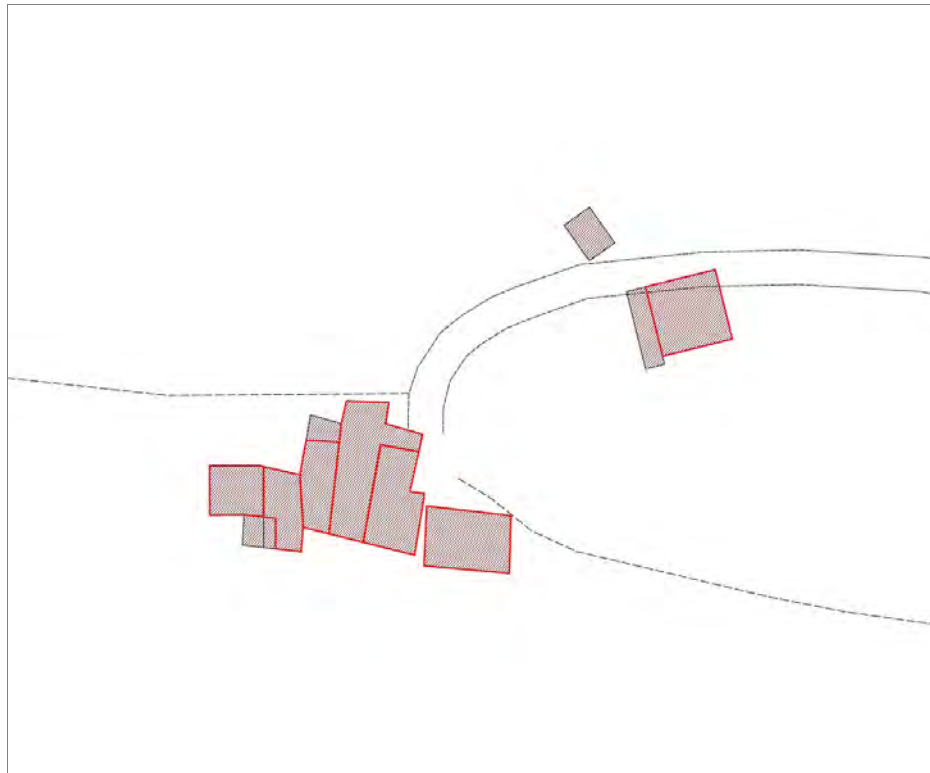
Edifici associati alla Scheda:

ID 13075 | ID 13717 | ID 14652 | ID 16971 | ID 22994 | ID 38763 | ID 42534

Edificati Minori associati alla Scheda:

ID 2837





Informazioni sulla Scheda

Informazioni sulla Scheda

- **Data rilevazione** 19/09/2019
- **Località** DECCIO DI BRANCOLI
- **Denominazione** ScIura

Informazioni sull'Edificio 13075

- **Usò prevalente:** residenziale
- **Usi presenti:** residenziale saltuario
- **Numero alloggi:** 1

Edifici di impianto storico

- **Edifici con tipologie edilizie di base:** edifici con preminenza dei caratteri "in schiera"

Informazioni sull'Edificio 13717

- **Usò prevalente:** non in uso
- **Usi presenti:** non in uso

Manufatti e altri edifici

- **Accessori:** altro

Informazioni sull'Edificio 14652

- **Usò prevalente:** residenziale
- **Usi presenti:** residenziale saltuario
- **Numero alloggi:** 1

Edifici di impianto storico

- **Edifici con tipologie edilizie di base:** edilizia con tipologia incerta ottenuta per trasformazioni di edifici piú antichi

Informazioni sull'Edificio 16971

- **Usò prevalente:** residenziale
- **Usi presenti:** residenziale saltuario
- **Numero alloggi:** 1

Edifici di impianto storico

- **Edifici con tipologie edilizie di base:** edifici con preminenza dei caratteri "in schiera"

Informazioni sull'Edificio 22994

Informazioni sull'Edificio 38763

- **Usò prevalente:** residenziale
- **Usi presenti:** residenziale saltuario
- **Numero alloggi:** 1

Edifici di impianto storico

- **Edifici con tipologie edilizie di base:** edifici con preminenza dei caratteri "in schiera"

Informazioni sull'Edificio 42534

- **Usò prevalente:** accessorio
- **Usi presenti:** accessorio

Manufatti e altri edifici

- **Accessori:** ripostigli, rimessaggi, box

Informazioni sull'Edificato Minore 2837

Tipo

baracca, manufatto precario

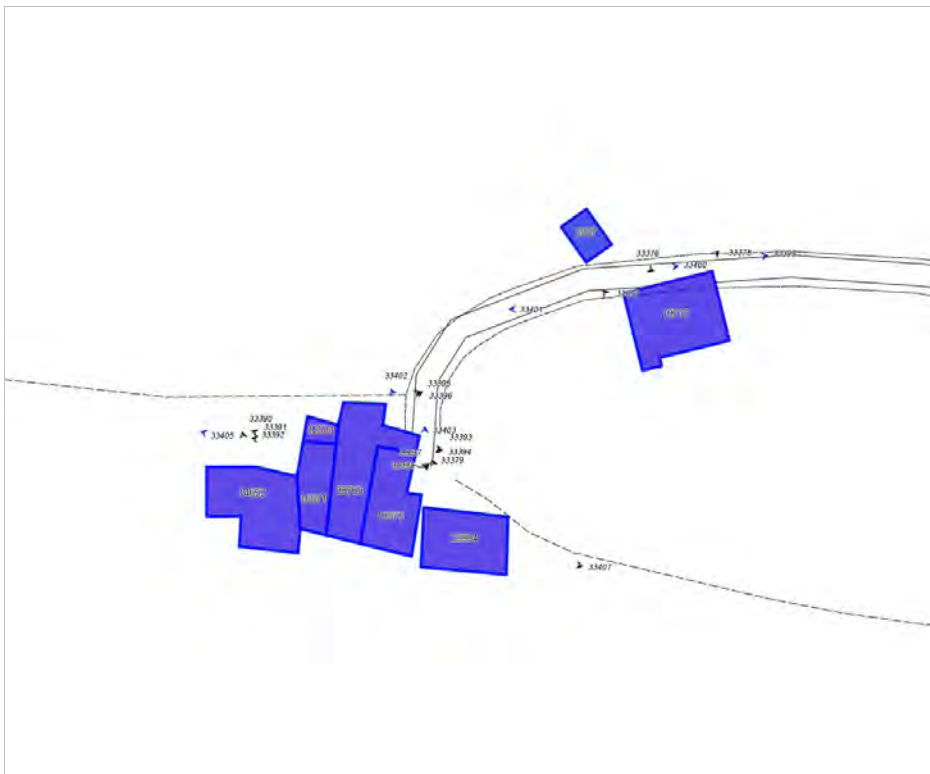


FOTO n° 33399 (scheda)



FOTO n° 33400 (scheda)



FOTO n° 33401 (scheda)



FOTO n° 33402 (scheda)



FOTO n° 33403 (scheda)




FOTO n° 33404 (scheda)



FOTO n° 33405 (scheda)



FOTO n° 33406 (scheda)



FOTO n° 33397 (edificio 13075)



FOTO n° 33398 (edificio 13075)



FOTO n° 33377 (edificio 13717)



FOTO n° 33378 (edificio 13717)



FOTO n° 33390 (edificio 14652)



FOTO n° 33391 (edificio 16971)



FOTO n° 33379 (edificio 22994)



FOTO n° 33407 (edificio 22994)



FOTO n° 33393 (edificio 38763)



FOTO n° 33394 (edificio 38763)



FOTO n° 33395 (edificio 38763)



FOTO n° 33396 (edificio 38763)



FOTO n° 33392 (edificio 42534)

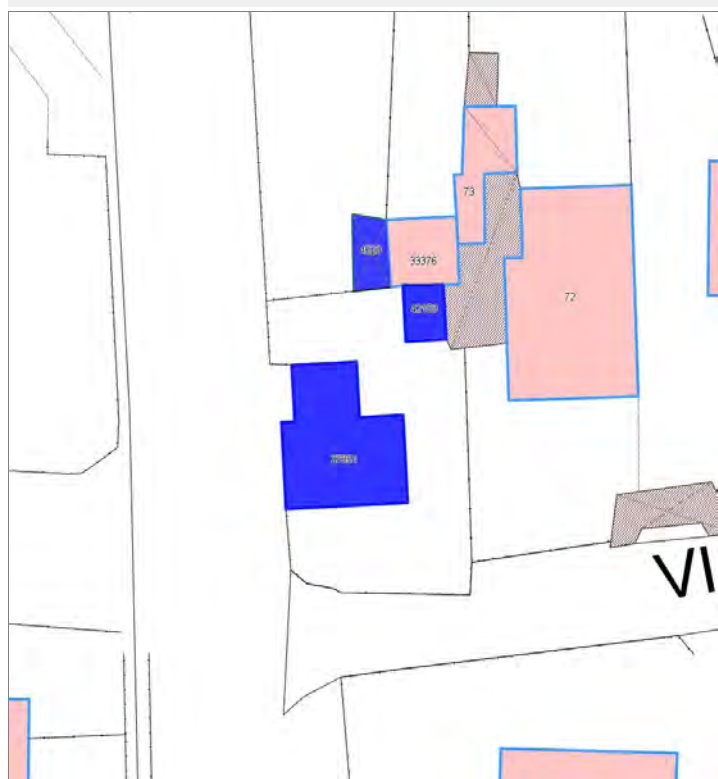


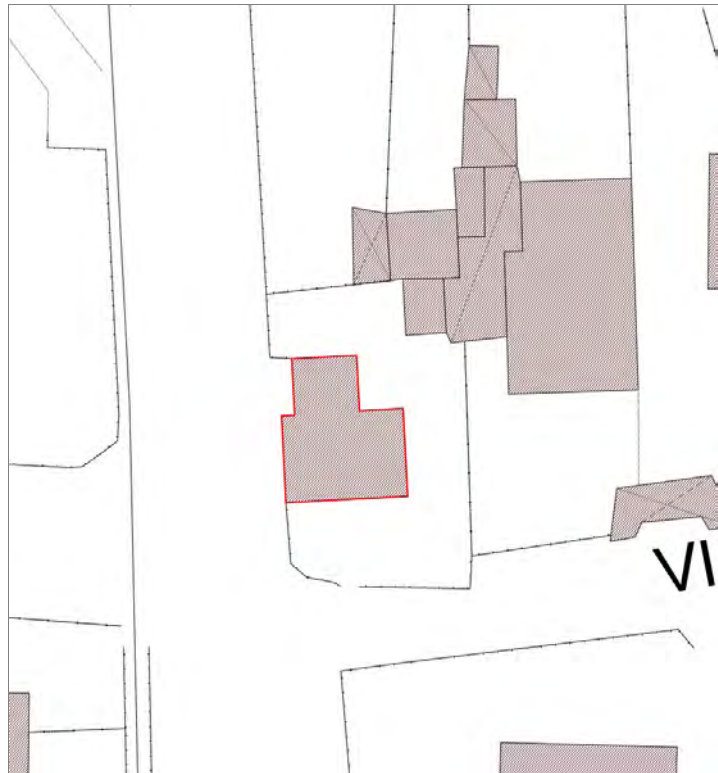
FOTO n° 33376 (edificato minore 2837)



Edifici associati alla Scheda:

ID 37851 | ID 42158





Informazioni sulla Scheda

Informazioni sulla Scheda

- **Data rilevazione** 19/09/2019
- **Località** TEMPAGNANO
- **Denominazione** Via Piccorana

Informazioni sull'Edificio 37851

- **Usò prevalente:** residenziale
- **Usi presenti:** residenziale permanente
- **Numero alloggi:** 1

Edifici di impianto storico

- **Edifici con tipologie edilizie di base:** edifici con preminenza dei caratteri "in linea"

Informazioni sull'Edificio 42158

- **Usò prevalente:** accessorio
- **Usi presenti:** accessorio

Edifici di impianto storico

- **Edifici di matrice rurale:** fienili, stalle, manufatti di rimessaggio, ecc.



FOTO n° 17627 (edificio 37851)



FOTO n° 17628 (edificio 37851)



FOTO n° 17632 (edificio 37851)



FOTO n° 17633 (edificio 37851)



FOTO n° 17630 (edificio 42158)

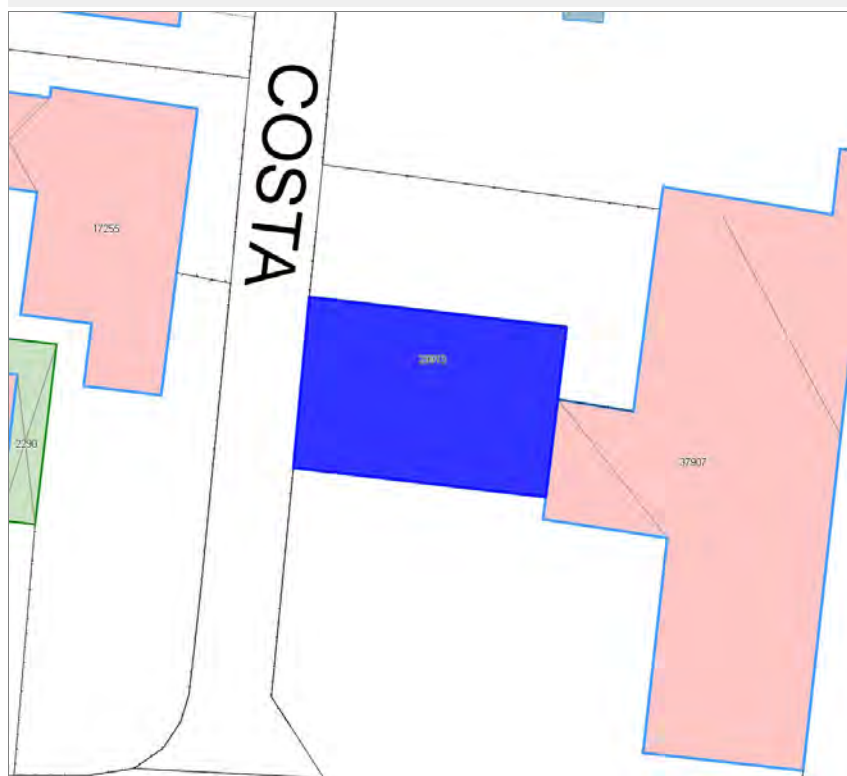


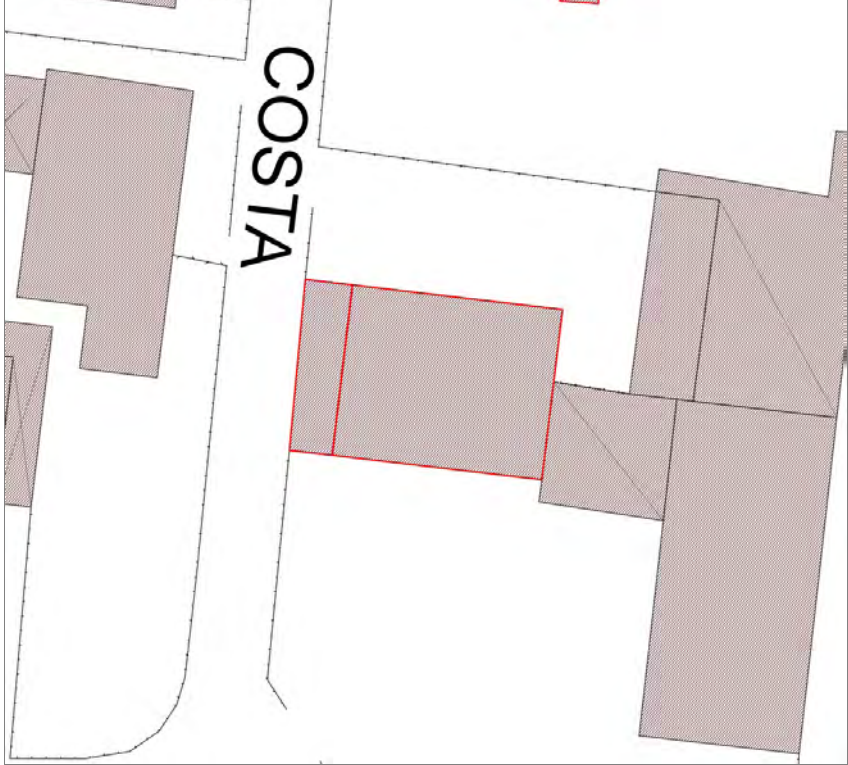
FOTO n° 17640 (edificio 42158)



Edifici associati alla Scheda:

ID 29913





COSTA

Informazioni sulla Scheda

Informazioni sulla Scheda

- **Data rilevazione** 19/09/2019
- **Località** SAN MARCO
- **Denominazione** Via delle Cornacchie

Informazioni sull'Edificio 29913

- **Usò prevalente:** residenziale
- **Usi presenti:** residenziale permanente
- **Numero alloggi:** 3

Edifici di impianto storico

- **Edifici con tipologie edilizie di base:** edifici in linea organizzati in complessi plurifamiliari



FOTO n° 26379 (edificio 29913)



FOTO n° 26384 (edificio 29913)

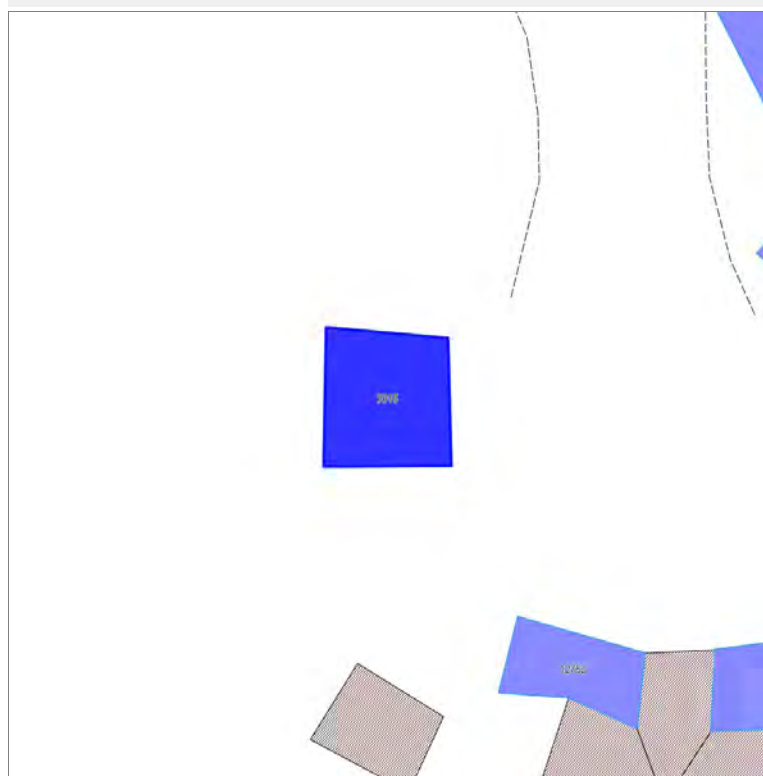


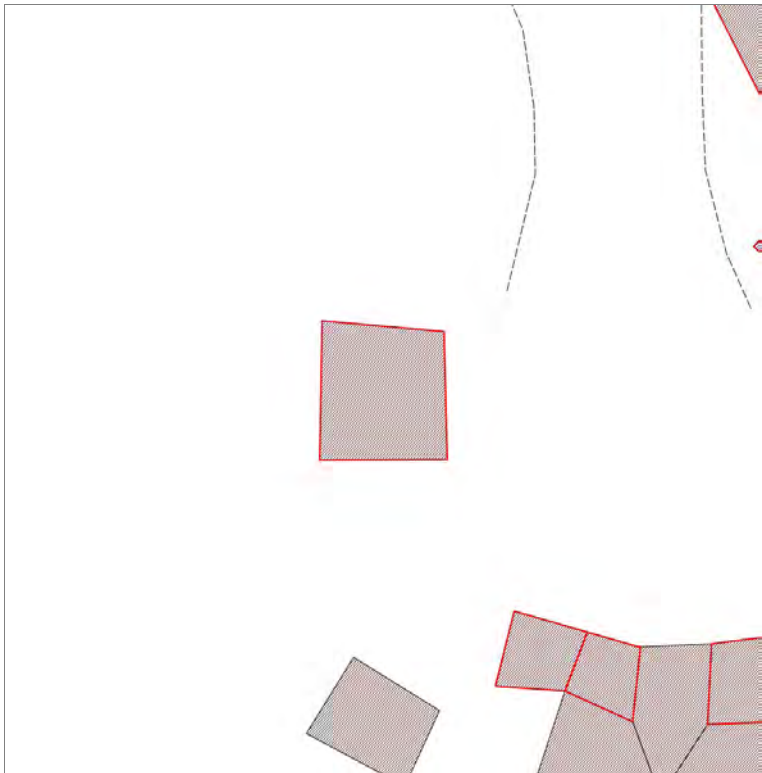
FOTO n° 26395 (edificio 29913)



Edifici associati alla Scheda:

ID 3315





Informazioni sulla Scheda

Informazioni sulla Scheda

- **Data rilevazione** 19/09/2019
- **Località** DECCIO DI BRANCOLI
- **Denominazione** ScIura

Informazioni sull'Edificio 3315

- **Usò prevalente:** non in uso
- **Usi presenti:** non in uso

Edifici di impianto storico

- **Edifici di matrice rurale:** casa colonica isolata

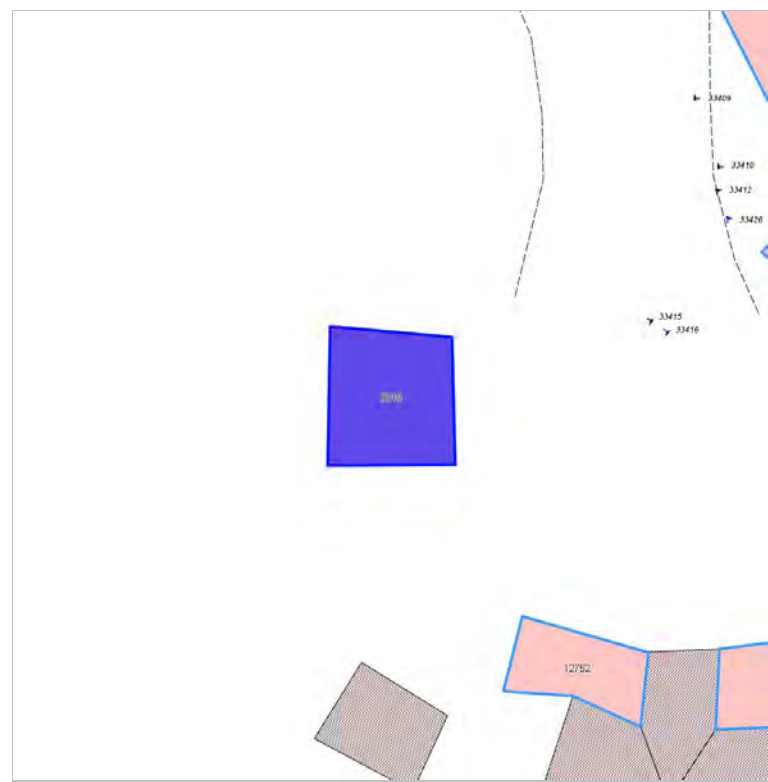


FOTO n° 33416 (scheda)



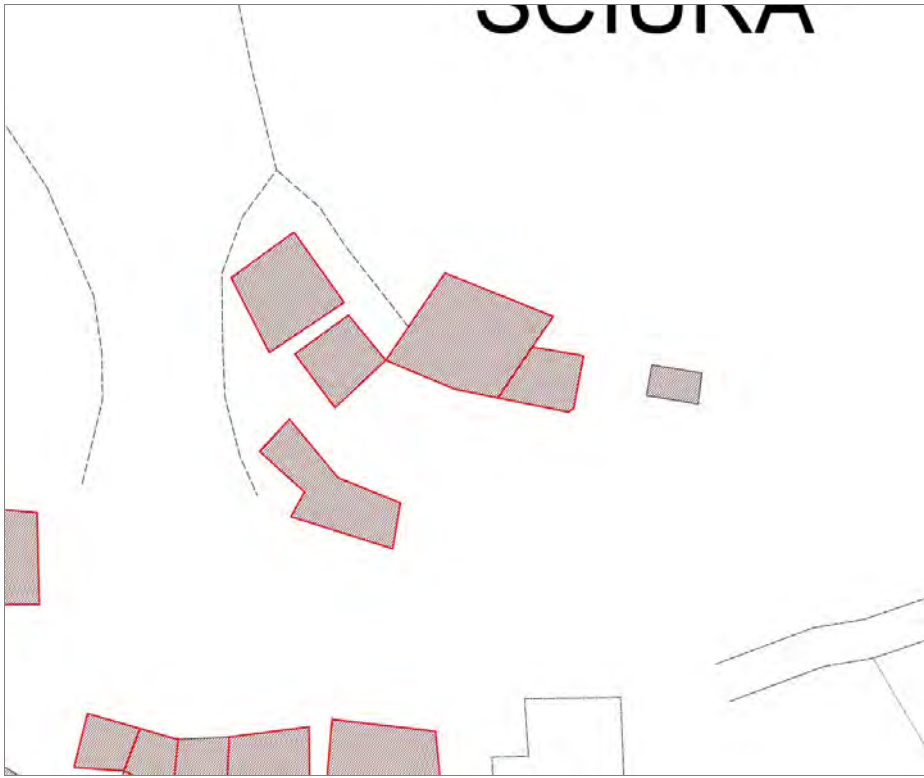
FOTO n° 33415 (edificio 3315)



Edifici associati alla Scheda:

ID 5874 | ID 14553 | ID 20856 | ID 21734 | ID 37885





Informazioni sulla Scheda

Informazioni sulla Scheda

- **Data rilevazione** 19/09/2019
- **Località** DECCIO DI BRANCOLI
- **Denominazione** Sciura

Informazioni sull'Edificio 5874

- **Uso prevalente:** non in uso
- **Usi presenti:** non in uso

Edifici di impianto storico

- **Edifici di matrice rurale:** casa colonica isolata

Informazioni sull'Edificio 14553

- **Uso prevalente:** non in uso
- **Usi presenti:** non in uso; accessorio

Edifici di impianto storico

- **Edifici di matrice rurale:** fienili, stalle, manufatti di rimessaggio, ecc.

Informazioni sull'Edificio 20856

- **Uso prevalente:** non in uso
- **Usi presenti:** non in uso; accessorio

Manufatti e altri edifici

- **Accessori:** ripostigli, rimessaggi, box

Informazioni sull'Edificio 21734

- **Uso prevalente:** non in uso
- **Usi presenti:** non in uso; accessorio

Manufatti e altri edifici

- **Accessori:** altro

Informazioni sull'Edificio 37885

- **Uso prevalente:** non in uso
- **Usi presenti:** non in uso; accessorio

Edifici di impianto storico

- **Edifici di matrice rurale:** fienili, stalle, manufatti di rimessaggio, ecc.



FOTO n° 33424 (scheda)



FOTO n° 33426 (scheda)



FOTO n° 33428 (scheda)



FOTO n° 33419 (edificio 5874)



FOTO n° 33420 (edificio 5874)



FOTO n° 33421 (edificio 5874)



FOTO n° 33422 (edificio 5874)



FOTO n° 33412 (edificio 14553)



FOTO n° 33413 (edificio 14553)



FOTO n° 33414 (edificio 14553)



FOTO n° 33423 (edificio 20856)



FOTO n° 33418 (edificio 21734)



FOTO n° 33408 (edificio 37885)



FOTO n° 33409 (edificio 37885)



FOTO n° 33410 (edificio 37885)

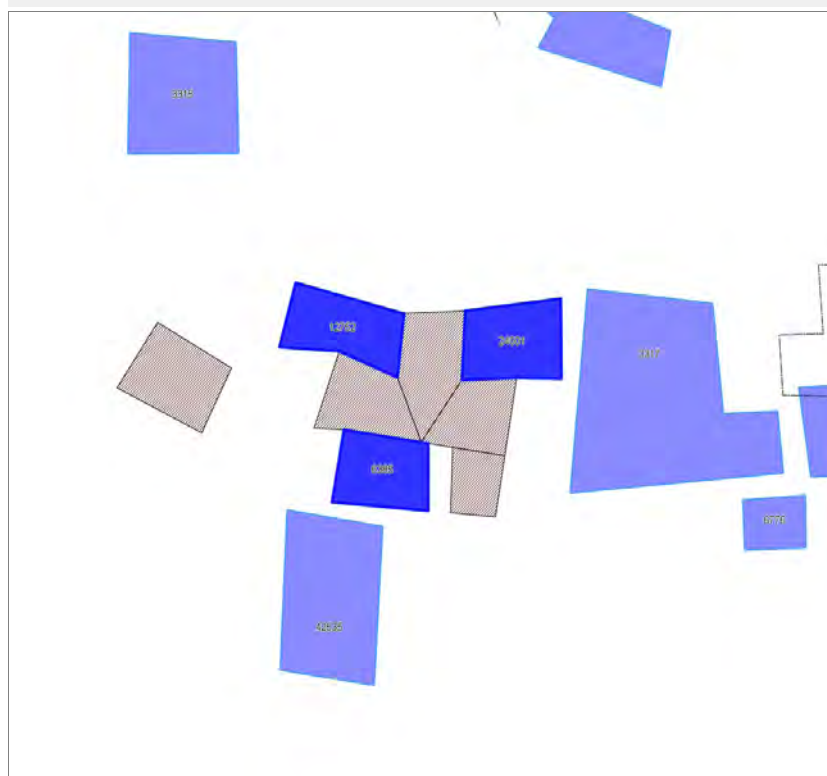


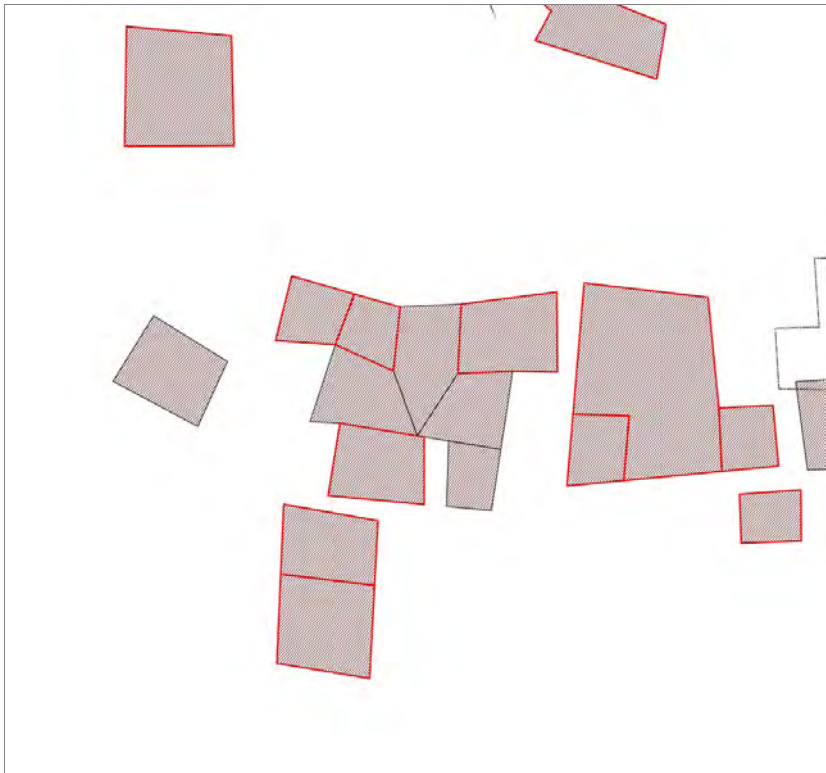
FOTO n° 33417 (edificio 37885)



Edifici associati alla Scheda:

ID 6385 | ID 12752 | ID 24001





Informazioni sulla Scheda

Informazioni sulla Scheda

- **Data rilevazione** 19/09/2019
- **Località** DECCIO DI BRANCOLI
- **Denominazione** Celli

Informazioni sull'Edificio 6385

- **Uso prevalente:** non in uso
- **Usi presenti:** non in uso

Edifici di impianto storico

- **Edifici con tipologie edilizie di base:** edilizia con tipologia incerta ottenuta per trasformazioni di edifici più antichi

Informazioni sull'Edificio 12752

- **Uso prevalente:** non in uso
- **Usi presenti:** non in uso

Edifici di impianto storico

- **Altri edifici:** rudere

Informazioni sull'Edificio 24001

- **Uso prevalente:** non in uso
- **Usi presenti:** non in uso

Edifici di impianto storico

- **Altri edifici:** rudere

Rilievi fotografici

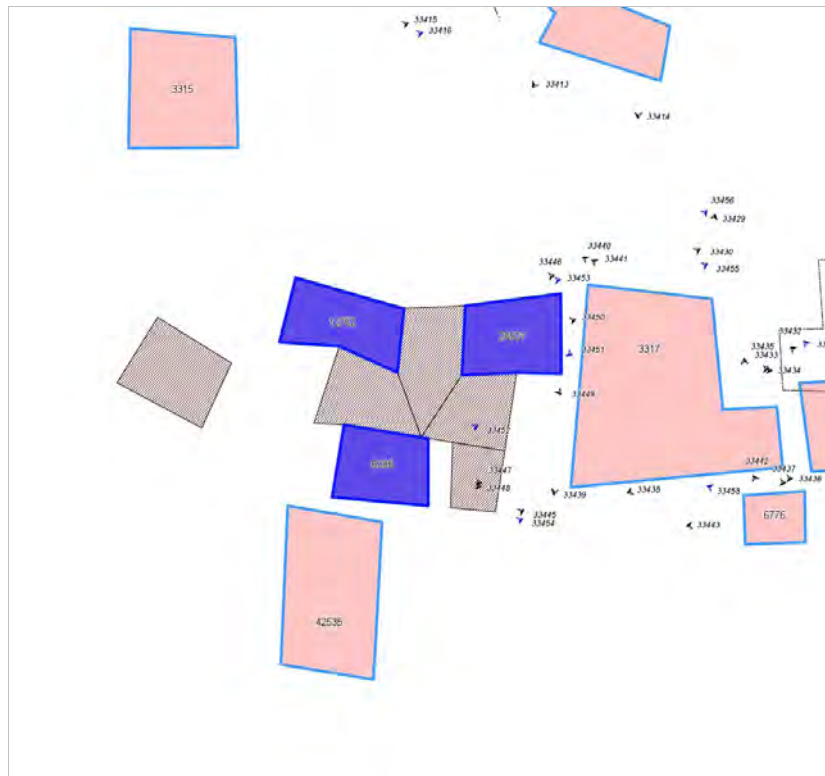


FOTO n° 33451 (scheda)



FOTO n° 33452 (scheda)



FOTO n° 33453 (scheda)



FOTO n° 33447 (edificio 6385)



FOTO n° 33448 (edificio 6385)



FOTO n° 33446 (edificio 12752)



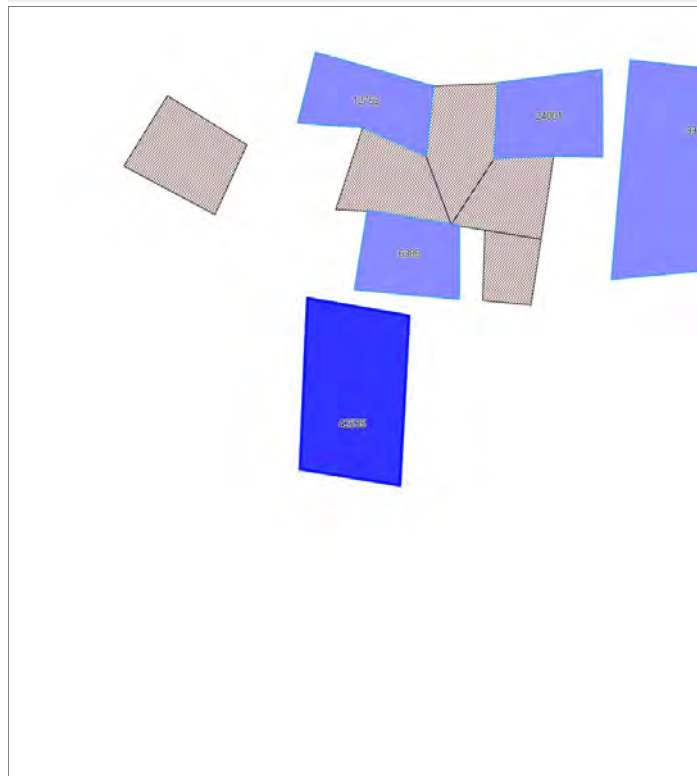
FOTO n° 33449 (edificio 24001)

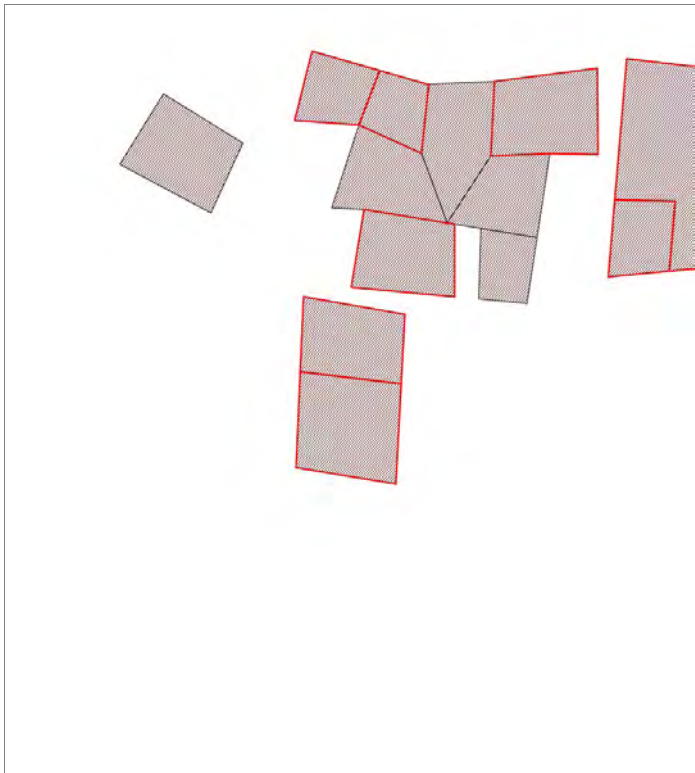


FOTO n° 33450 (edificio 24001)



Edifici associati alla Scheda:
ID 42535





Informazioni sulla Scheda

Informazioni sulla Scheda

- **Data rilevazione** 19/09/2019
- **Località** DECCIO DI BRANCOLI
- **Denominazione** Celli

Informazioni sull'Edificio 42535

- **Usi prevalenti:** non in uso
- **Usi presenti:** non in uso

Edifici di impianto storico

- **Edifici di matrice rurale:** casa colonica isolata

Rilievi fotografici

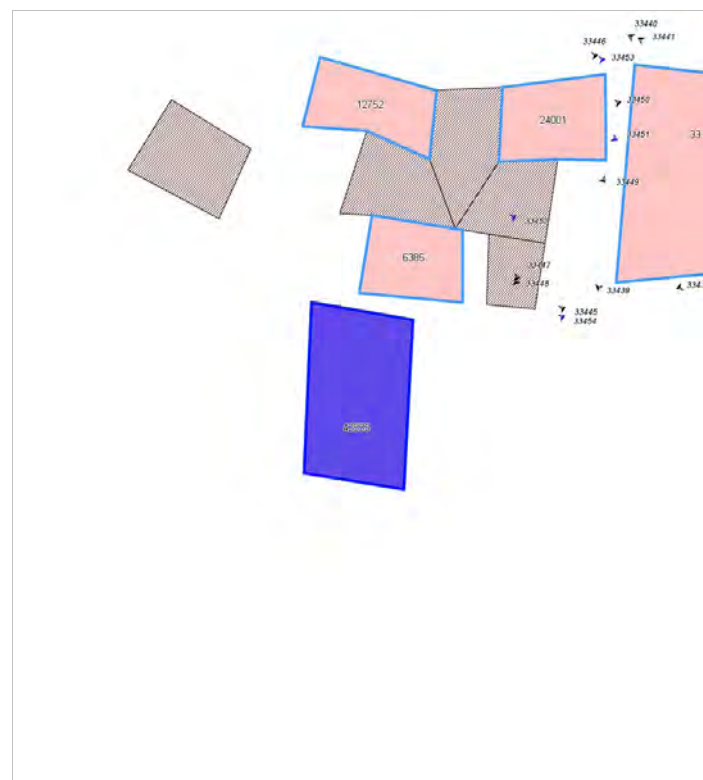


FOTO n° 33454 (scheda)

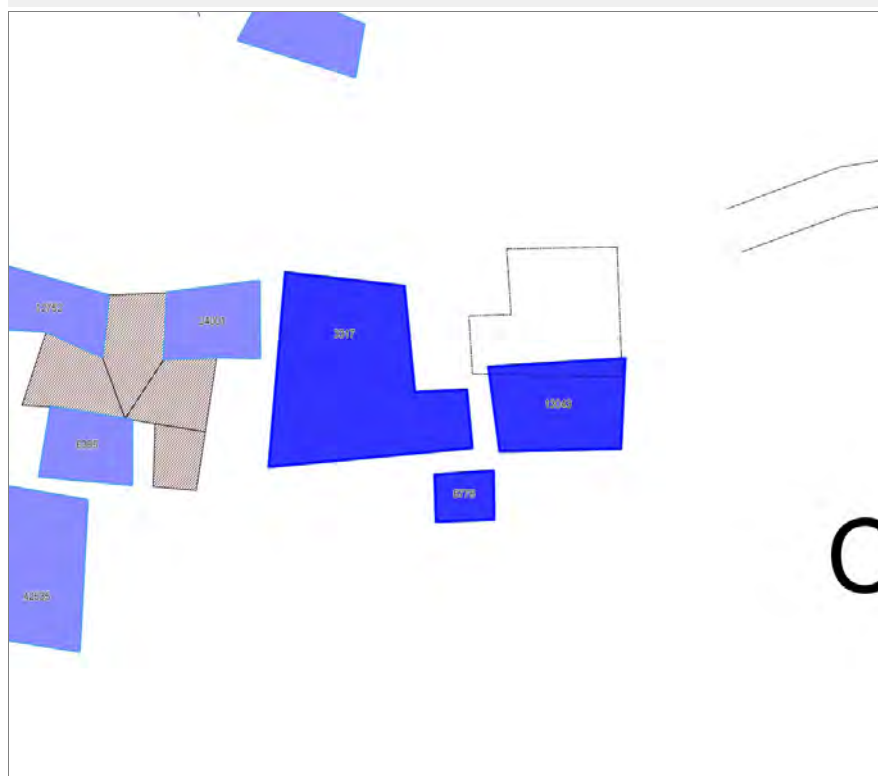


FOTO n° 33445 (edificio 42535)



Edifici associati alla Scheda:

ID 3317 | ID 6776 | ID 13043





Informazioni sulla Scheda

Informazioni sulla Scheda

- **Data rilevazione** 19/09/2019
- **Località** DECCIO DI BRANCOLI
- **Denominazione** Celli

Informazioni sull'Edificio 3317

- **Uso prevalente:** residenziale
- **Usi presenti:** residenziale saltuario
- **Numero alloggi:** 1

Edifici di impianto storico

- **Edifici di matrice rurale:** casa colonica isolata

Informazioni sull'Edificio 6776

- **Uso prevalente:** accessorio
- **Usi presenti:** accessorio

Manufatti e altri edifici

- **Accessori:** forni

Informazioni sull'Edificio 13043

- **Uso prevalente:** residenziale
- **Usi presenti:** residenziale permanente

Manufatti e altri edifici

- **Accessori:** altro

Rilievi fotografici

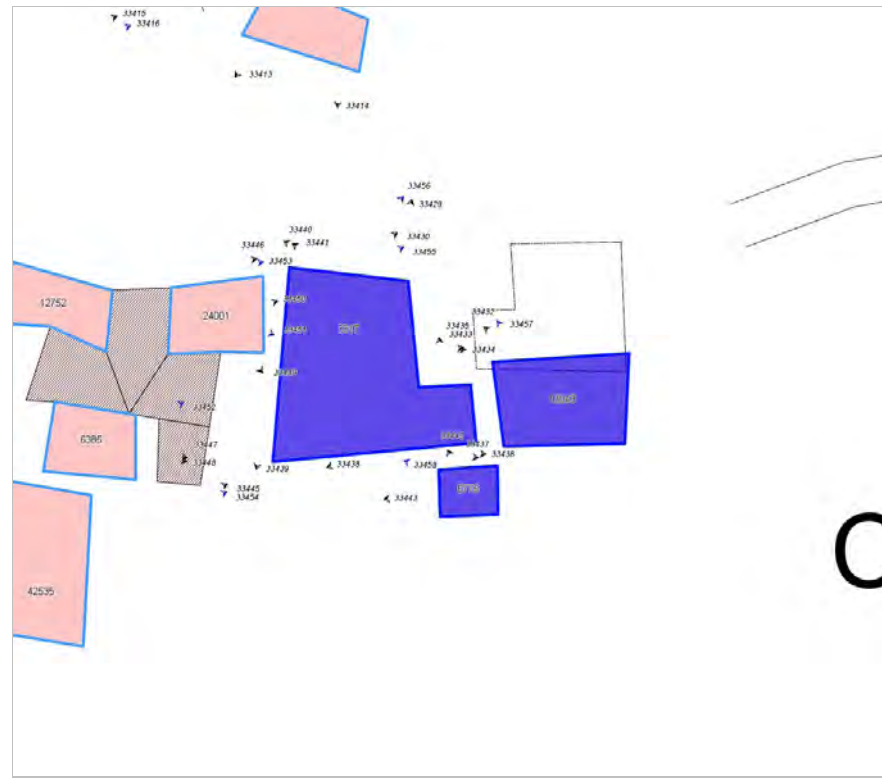


FOTO n° 33455 (scheda)



FOTO n° 33456 (scheda)



FOTO n° 33457 (scheda)



FOTO n° 33458 (scheda)



FOTO n° 33429 (edificio 3317)



FOTO n° 33430 (edificio 3317)



FOTO n° 33433 (edificio 3317)



FOTO n° 33434 (edificio 3317)



FOTO n° 33435 (edificio 3317)



FOTO n° 33436 (edificio 3317)



FOTO n° 33437 (edificio 3317)



FOTO n° 33438 (edificio 3317)



FOTO n° 33439 (edificio 3317)



FOTO n° 33440 (edificio 3317)



FOTO n° 33441 (edificio 3317)



FOTO n° 33442 (edificio 6776)



FOTO n° 33443 (edificio 6776)



FOTO n° 33432 (edificio 13043)

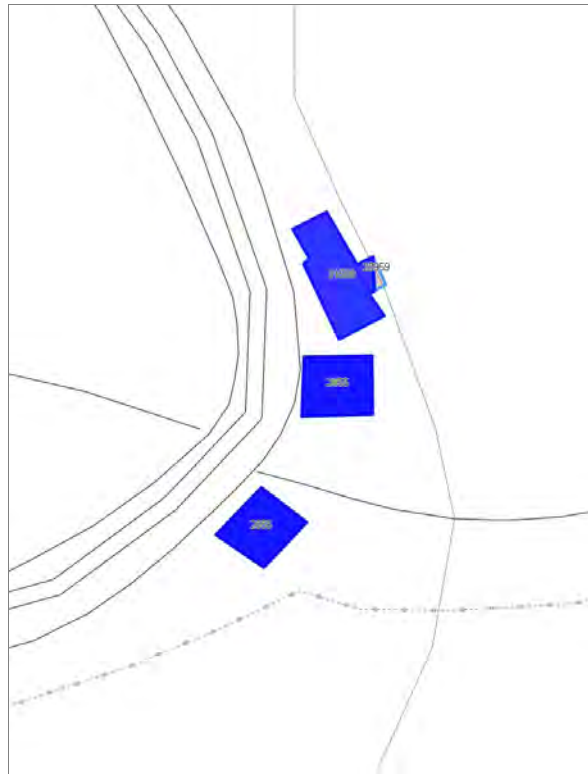


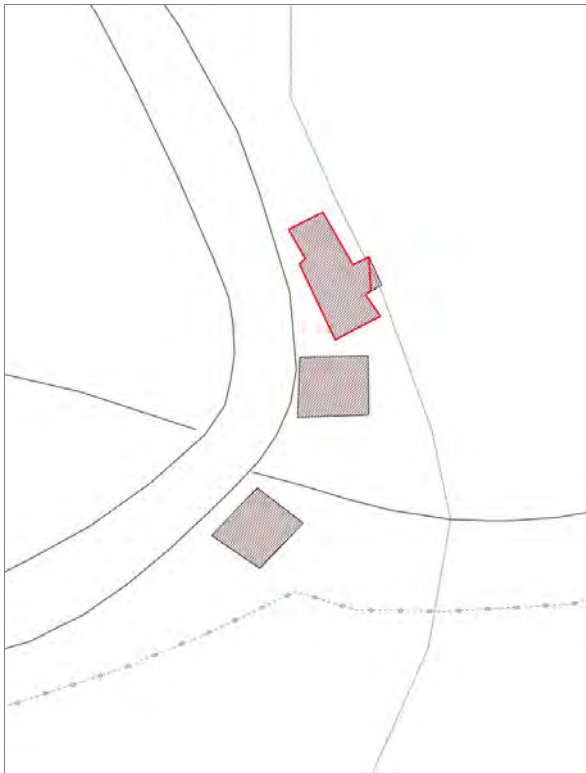
Edifici associati alla Scheda:

ID 31599

Edificati Minori associati alla Scheda:

ID 2855 | ID 2856





Informazioni sulla Scheda

Informazioni sulla Scheda

- **Data rilevazione** 19/09/2019
- **Località** DECCIO DI BRANCOLI
- **Denominazione** Deccio di Brancoli

Informazioni sull'Edificio 31599

- **Usi prevalenti:** residenziale
- **Usi presenti:** residenziale permanente
- **Numero alloggi:** 1

Edifici di impianto storico

- **Edifici di matrice rurale:** casa colonica isolata

Informazioni sull'Edificato Minore 2855

Tipo

baracca, manufatto precario

Informazioni sull'Edificato Minore 2856

Tipo

baracca, manufatto precario

Rilievi fotografici

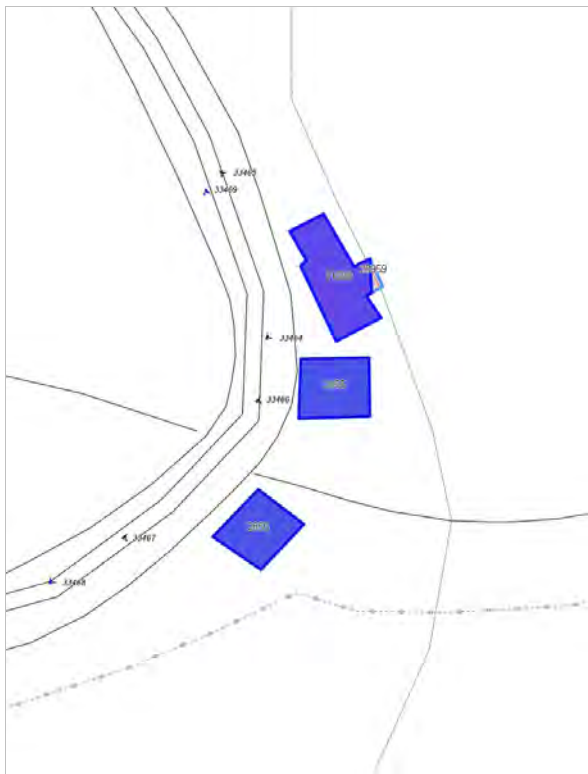


FOTO n° 33468 (scheda)



FOTO n° 33469 (scheda)



FOTO n° 33464 (edificio 31599)



FOTO n° 33465 (edificio 31599)



FOTO n° 33466 (edificato minore 2855)



FOTO n° 33467 (edificato minore 2856)



Edifici associati alla Scheda:
ID 15015





Informazioni sulla Scheda

Informazioni sulla Scheda

- **Data rilevazione** 20/09/2019
- **Non rilevabile:** Non accessibile per cancello chiuso
- **Località** CHIATRI
- **Denominazione** II Caroggio

Informazioni sull'Edificio 15015

- **Usò prevalente:** non rilevabile

Rilievi fotografici



FOTO n° 33508 (scheda)



Edifici associati alla Scheda:

ID 27378 | ID 34022 | ID 34023 | ID 34024 | ID 34025





Informazioni sulla Scheda

Informazioni sulla Scheda

- **Data rilevazione** 20/09/2019
- **Località** SAN FILIPPO
- **Denominazione** Via San Filippo

Informazioni sull'Edificio 27378

- **Usi prevalenti:** accessorio
- **Usi presenti:** accessorio

Manufatti e altri edifici

- **Accessori:** ripostigli, rimessaggi, box

Informazioni sull'Edificio 34022

- **Usi prevalenti:** accessorio
- **Usi presenti:** accessorio

Manufatti e altri edifici

- **Accessori:** ripostigli, rimessaggi, box

Informazioni sull'Edificio 34023

- **Usi prevalenti:** accessorio
- **Usi presenti:** accessorio

Manufatti e altri edifici

- **Accessori:** ripostigli, rimessaggi, box

Informazioni sull'Edificio 34024

- **Usi prevalenti:** accessorio
- **Usi presenti:** accessorio

Manufatti e altri edifici

- **Accessori:** ripostigli, rimessaggi, box

Informazioni sull'Edificio 34025

- **Usi prevalenti:** residenziale
- **Usi presenti:** accessorio; residenziale permanente
- **Numero alloggi:** 2

Edifici di impianto storico

- **Edifici con tipologie edilizie di base:** edifici con preminenza dei caratteri "in schiera"



FOTO n° 16866 (edificio 27378)



FOTO n° 16867 (edificio 34022)



FOTO n° 16869 (edificio 34023)



FOTO n° 16861 (edificio 34024)



FOTO n° 16856 (edificio 34025)



FOTO n° 16858 (edificio 34025)



FOTO n° 16860 (edificio 34025)



FOTO n° 16875 (edificio 34025)



Edifici associati alla Scheda:

ID 10185

Edificati Minori associati alla Scheda:

ID 2859





Informazioni sulla Scheda

Informazioni sulla Scheda

- **Data rilevazione** 20/09/2019
- **Non rilevabile:** Strada chiusa
- **Località** CHIATRI
- **Denominazione** Bucaccia

Informazioni sull'Edificio 10185

- **Usò prevalente:** non rilevabile

Informazioni sull'Edificato Minore 2859

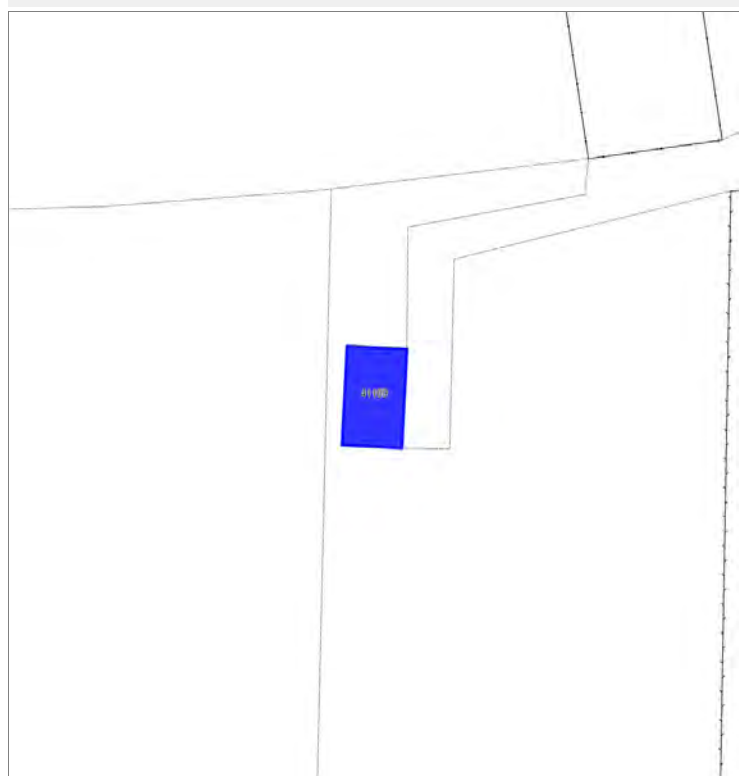


FOTO n° 33513 (scheda)



Edifici associati alla Scheda:

ID 41189





Informazioni sulla Scheda

Informazioni sulla Scheda

- **Data rilevazione** 20/09/2019
- **Località** SANT'ALESSIO
- **Denominazione** via dei Piaggessi

Informazioni sull'Edificio 41189

- **Usò prevalente:** non in uso
- **Usi presenti:** non in uso

Edifici di impianto storico

- **Altri edifici:** rudere

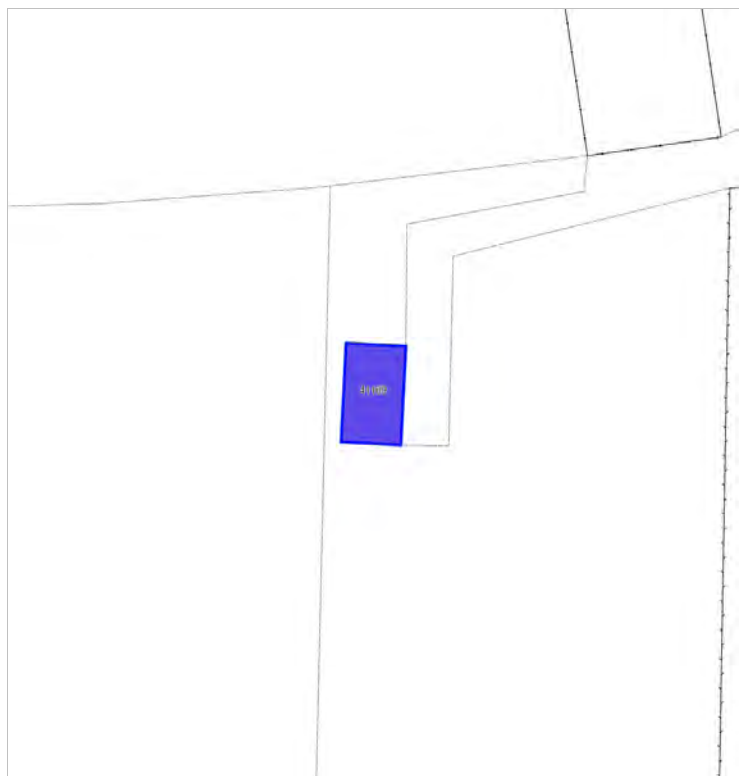


FOTO n° 33514 (edificio 41189)



Report Scheda Edifici sparsi via dei Piaggese N°1712

Edifici associati alla Scheda:

ID 17844





Informazioni sulla Scheda

Informazioni sulla Scheda

- **Data rilevazione** 20/09/2019
- **Località** SANT'ALESSIO
- **Denominazione** via dei Piaggesi

Informazioni sull'Edificio 17844

- **Usò prevalente:** residenziale
- **Usi presenti:** residenziale permanente
- **Numero alloggi:** 1

Edifici di impianto storico

- **Edifici di matrice rurale:** fienili, stalle, manufatti di rimessaggio, ecc.



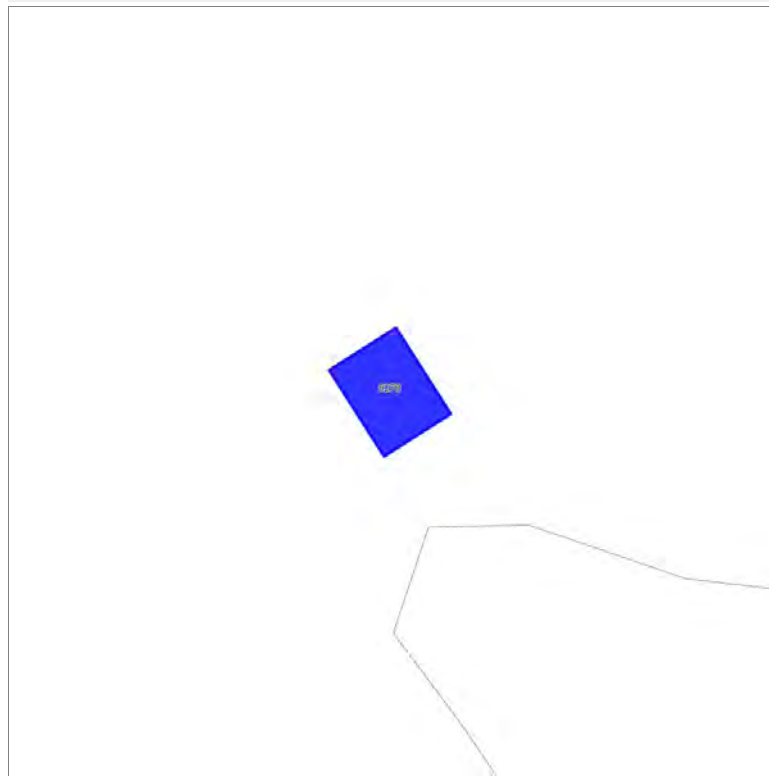
FOTO n° 33511 (edificio 17844)

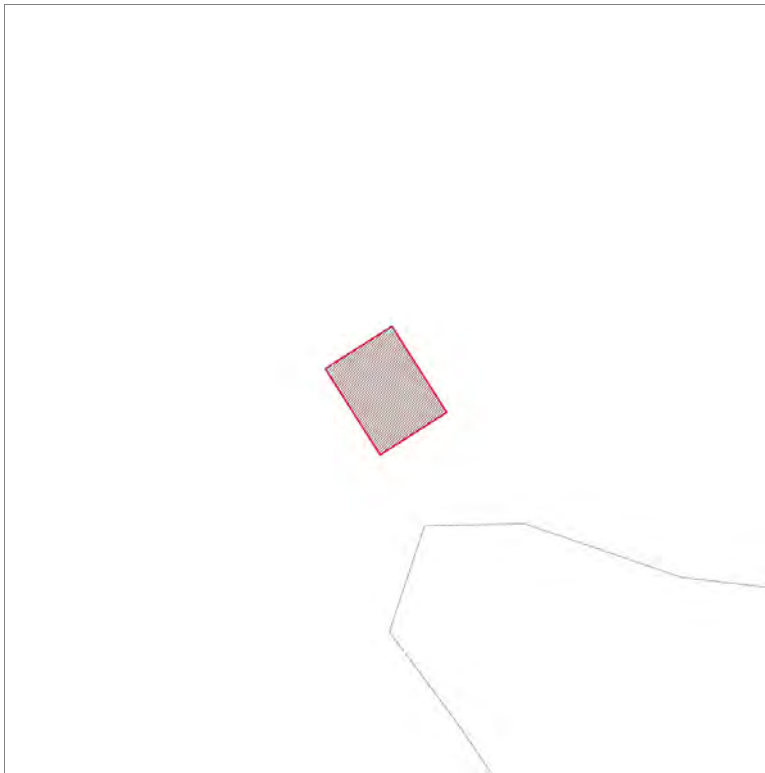


FOTO n° 33512 (edificio 17844)



Edifici associati alla Scheda:
ID 8278





Informazioni sulla Scheda

Informazioni sulla Scheda

- **Data rilevazione** 20/09/2019
- **Non rilevabile:** Strada non percorribile
- **Località** PIEVE SANTO STEFANO
- **Denominazione** S.V. del Terroso

Informazioni sull'Edificio 8278

- **Usò prevalente:** non rilevabile

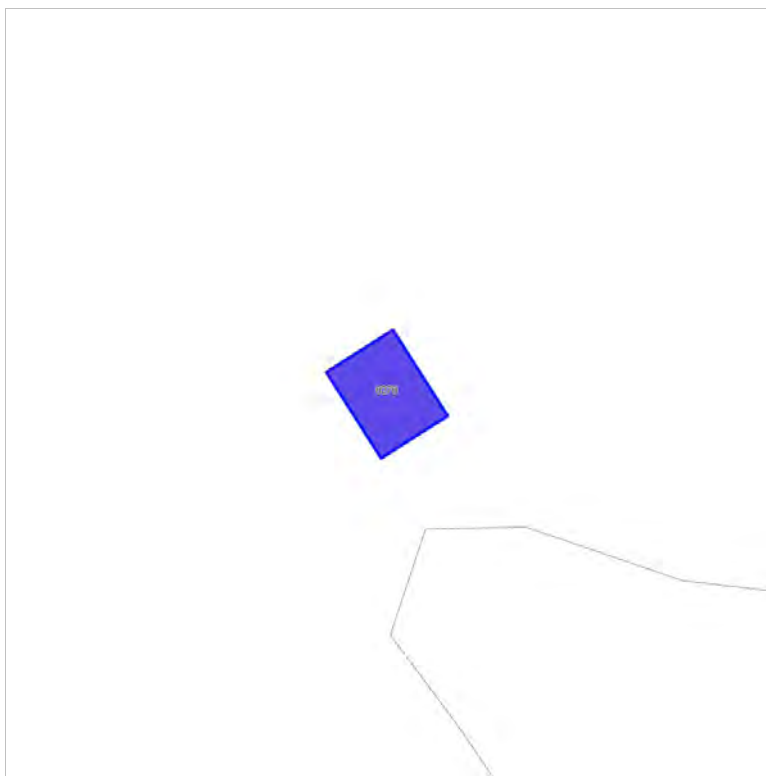


FOTO n° 33534 (scheda)

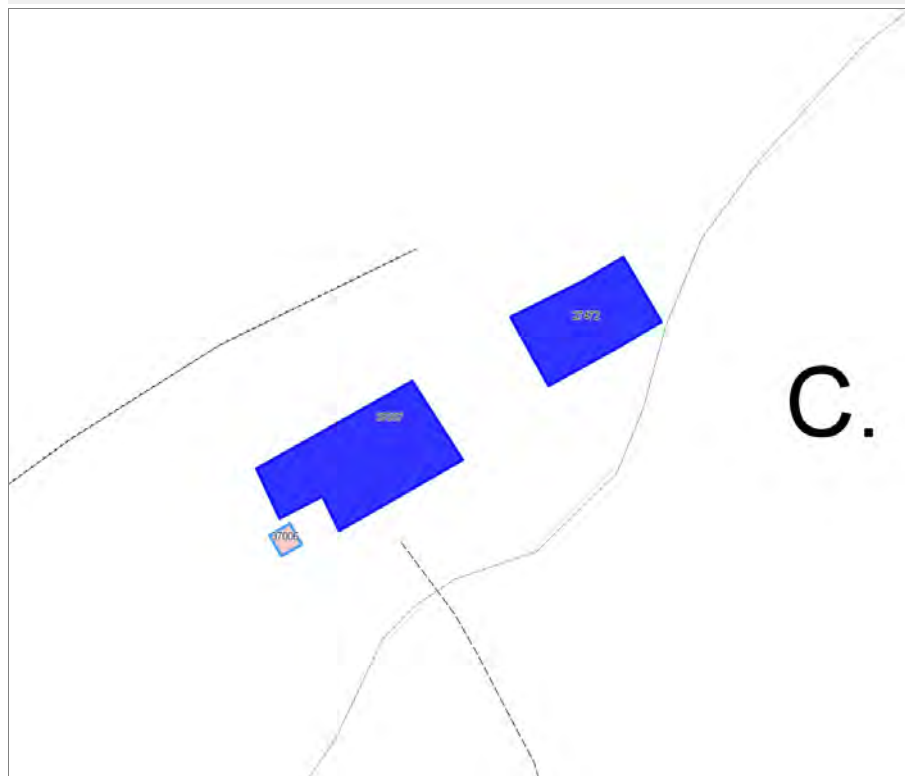


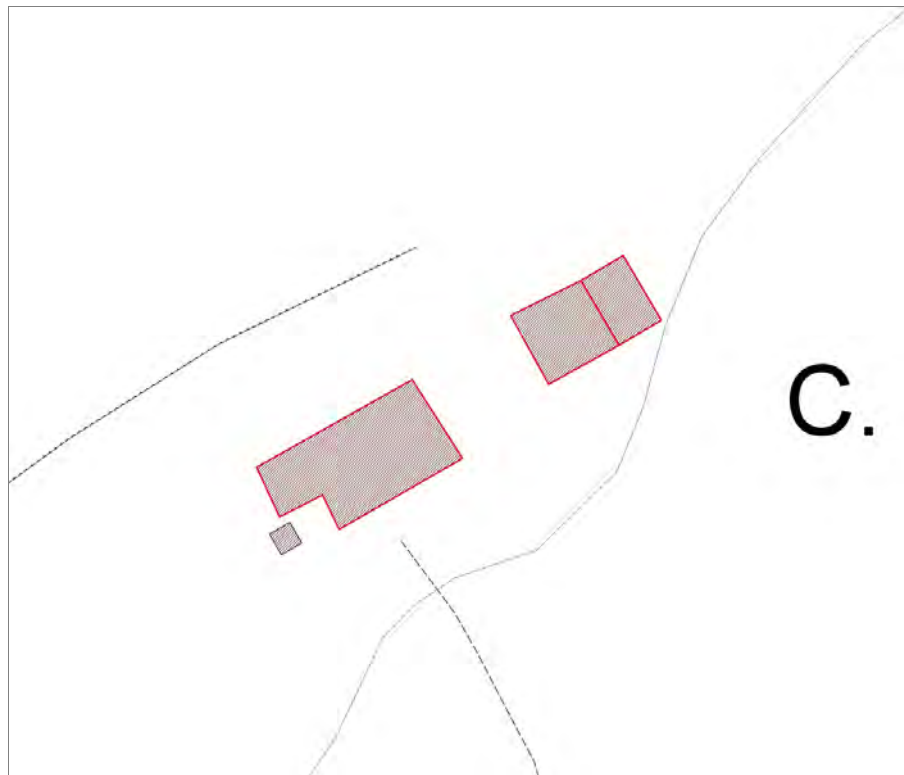
FOTO n° 33535 (scheda)



Edifici associati alla Scheda:

ID 27472 | ID 37007





Informazioni sulla Scheda

Informazioni sulla Scheda

- Data rilevazione 20/09/2019
- Località STABBIANO
- Denominazione C. Lupaga

Informazioni sull'Edificio 27472

- **Usò prevalente:** residenziale
- **Usi presenti:** residenziale permanente
- **Numero alloggi:** 1

Edifici di impianto storico

- **Edifici di matrice rurale:** fienili, stalle, manufatti di rimessaggio, ecc.

Informazioni sull'Edificio 37007

- **Usò prevalente:** non rilevabile
- **Usi presenti:** residenziale permanente
- **Numero alloggi:** 1

Edifici di impianto storico

- **Edifici di matrice rurale:** casa colonica isolata

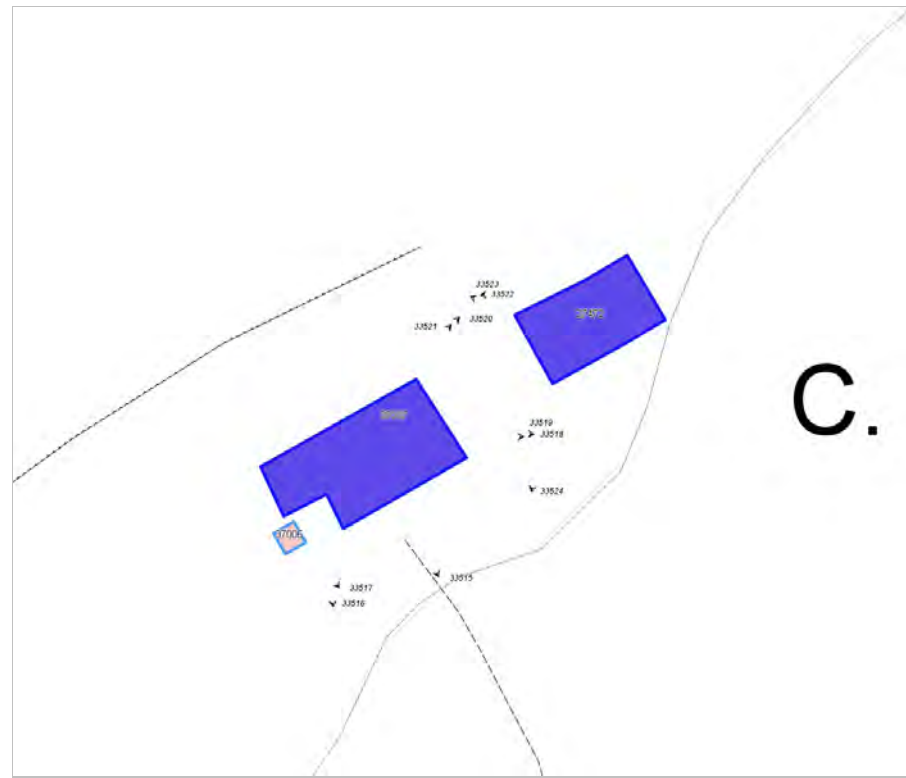


FOTO n° 33522 (edificio 27472)



FOTO n° 33523 (edificio 27472)



FOTO n° 33524 (edificio 27472)



FOTO n° 33515 (edificio 37007)



FOTO n° 33516 (edificio 37007)



FOTO n° 33517 (edificio 37007)



FOTO n° 33518 (edificio 37007)



FOTO n° 33519 (edificio 37007)



FOTO n° 33520 (edificio 37007)



FOTO n° 33521 (edificio 37007)



Edifici associati alla Scheda:

ID 30375

Edificati Minori associati alla Scheda:

ID 2860 | ID 2861



CAPO



Informazioni sulla Scheda

Informazioni sulla Scheda

- Data rilevazione 20/09/2019
- Località SAN MACARIO IN MONTE
- Denominazione Casa Capo

Informazioni sull'Edificio 30375

- | | |
|--|--|
| <ul style="list-style-type: none">▪ Usò prevalente: residenziale▪ Usi presenti: residenziale saltuario▪ Numero alloggi: 1 | <ul style="list-style-type: none">▪ Edifici di impianto storico▪ Edifici di matrice rurale: casa colonica isolata |
|--|--|

Informazioni sull'Edificato Minore 2860

Tipo
tettoia

Informazioni sull'Edificato Minore 2861

Tipo
tettoia

CAPO

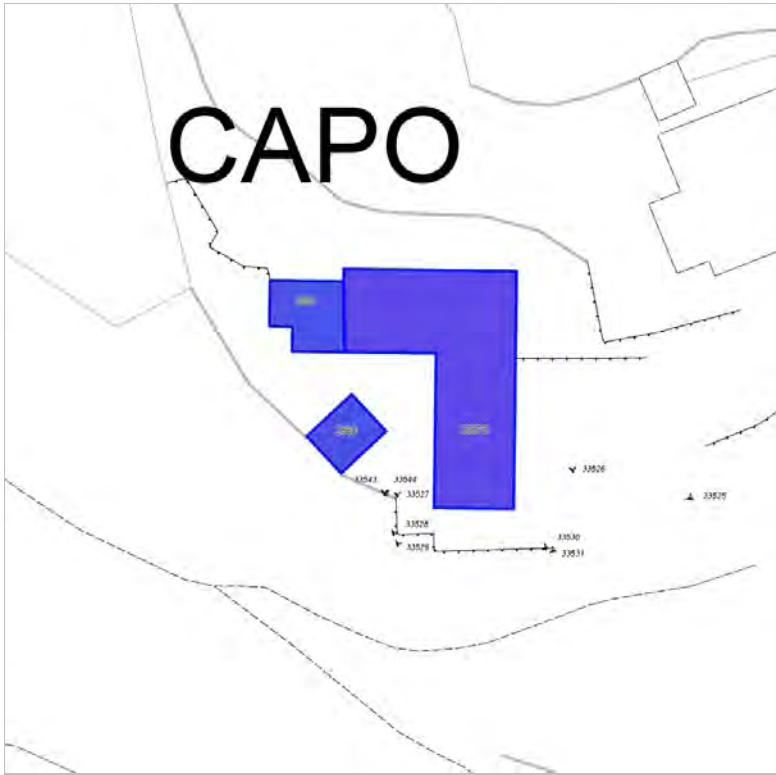


FOTO n° 33525 (edificio 30375)



FOTO n° 33526 (edificio 30375)



FOTO n° 33527 (edificio 30375)



FOTO n° 33528 (edificio 30375)



FOTO n° 33529 (edificio 30375)



FOTO n° 33530 (edificio 30375)



FOTO n° 33531 (edificio 30375)



FOTO n° 33543 (edificato minore 2860)

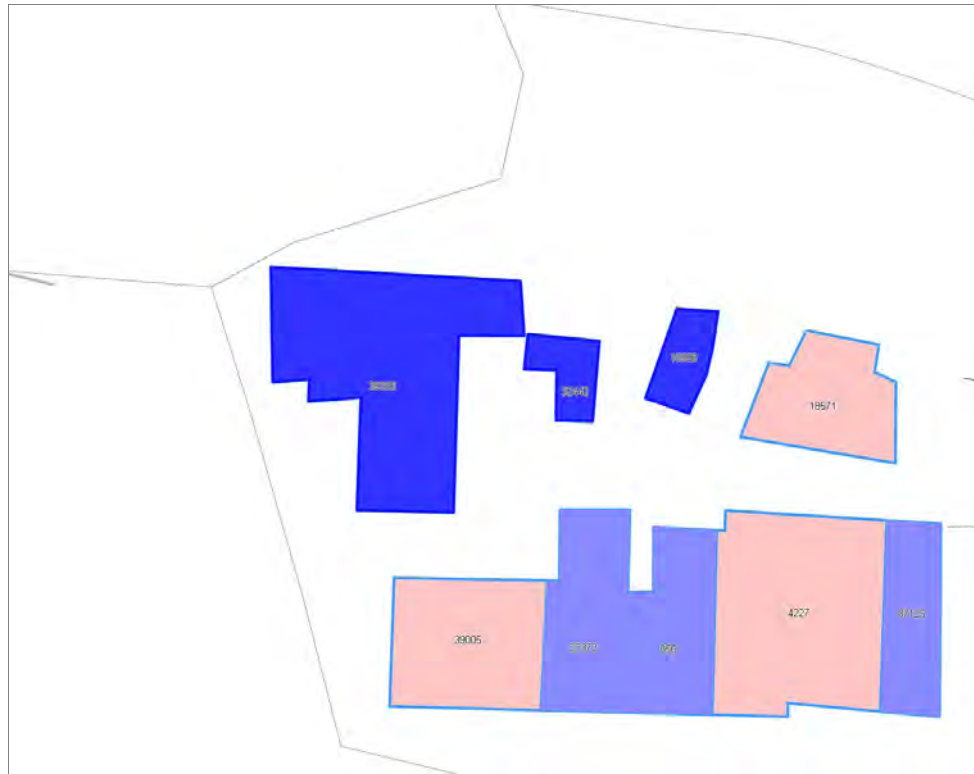


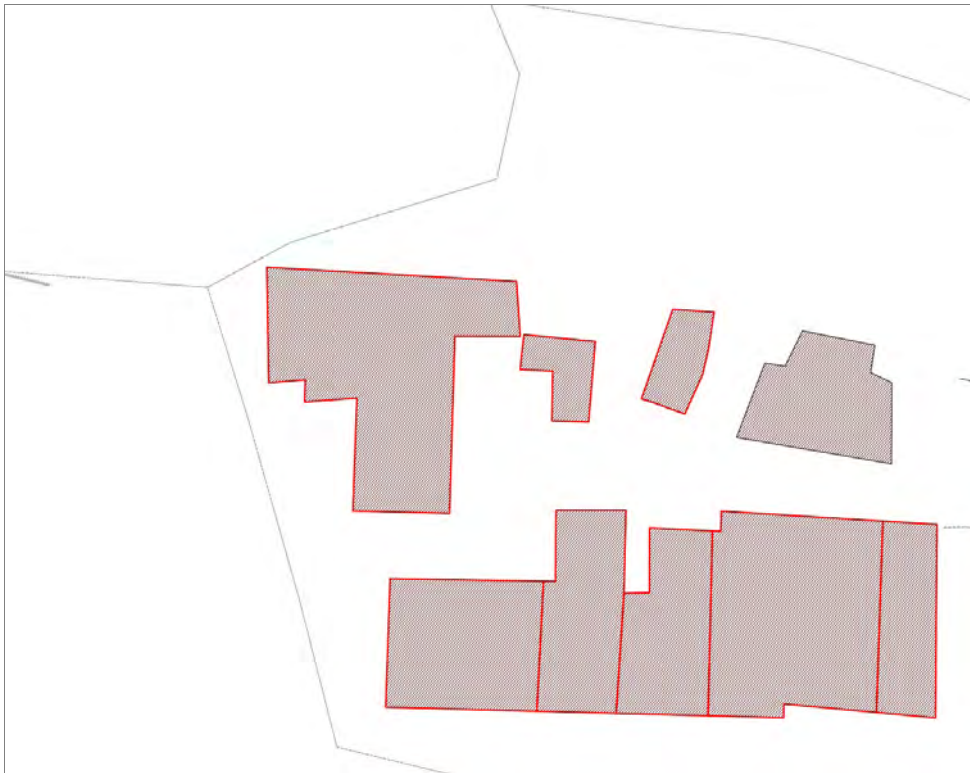
FOTO n° 33544 (edificato minore 2861)



Edifici associati alla Scheda:

ID 10006 | ID 32442 | ID 39006 |





Informazioni sulla Scheda

Informazioni sulla Scheda

- **Data rilevazione** 20/09/2019
- **Località** ARLIANO
- **Denominazione** Via della Chiesa I

Informazioni sull'Edificio 10006

- **Usi prevalenti:** non in uso
- **Usi presenti:** non in uso

Edifici di impianto storico

- **Edifici di matrice rurale:** fienili, stalle, manufatti di rimessaggio, ecc.

Informazioni sull'Edificio 32442

- **Usi prevalenti:** accessorio
- **Usi presenti:** accessorio

Edifici di impianto storico

- **Edifici di matrice rurale:** fienili, stalle, manufatti di rimessaggio, ecc.

Informazioni sull'Edificio 39006

- **Usi prevalenti:** accessorio
- **Usi presenti:** accessorio

Edifici di impianto storico

- **Edifici di matrice rurale:** fienili, stalle, manufatti di rimessaggio, ecc.



FOTO n° 1446 (edificio 10006)



FOTO n° 1547 (edificio 10006)



FOTO n° 1548 (edificio 10006)



FOTO n° 1551 (edificio 32442)



FOTO n° 1545 (edificio 39006)



FOTO n° 1564 (edificio 39006)



FOTO n° 1575 (edificio 39006)



Edifici associati alla Scheda:

ID 856 | ID 27372 | ID 37125





Informazioni sulla Scheda

Informazioni sulla Scheda

- **Data rilevazione** 20/09/2019
- **Località** ARLIANO
- **Denominazione** Via della Chiesa I

Informazioni sull'Edificio 856

- **Usi prevalente:** residenziale
- **Usi presenti:** residenziale permanente
- **Numero alloggi:** 1

Edifici di impianto storico

- **Edifici con tipologie edilizie di base:** edifici con preminenza dei caratteri "in schiera"

Informazioni sull'Edificio 27372

- **Usi prevalente:** residenziale
- **Usi presenti:** residenziale permanente
- **Numero alloggi:** 1

Edifici di impianto storico

- **Edifici con tipologie edilizie di base:** edifici con preminenza dei caratteri "in schiera"

Informazioni sull'Edificio 37125

- **Usi prevalente:** residenziale
- **Usi presenti:** residenziale permanente
- **Numero alloggi:** 1

Edifici di impianto storico

- **Edifici con tipologie edilizie di base:** edilizia con tipologia incerta ottenuta per trasformazioni di edifici più antichi

Rilievi fotografici



FOTO n° 1552 (edificio 856)



FOTO n° 1560 (edificio 856)



FOTO n° 1572 (edificio 856)



FOTO n° 1562 (edificio 27372)



FOTO n° 1568 (edificio 27372)



FOTO n° 1576 (edificio 27372)



FOTO n° 1553 (edificio 37125)



FOTO n° 1555 (edificio 37125)



Edifici associati alla Scheda:

ID 7140 | ID 35900





Informazioni sulla Scheda

Informazioni sulla Scheda

- **Data rilevazione** 20/09/2019
- **Località** ARLIANO
- **Denominazione** Via della Chiesa 1

Informazioni sull'Edificio 7140

- **Usi prevalente:** residenziale
- **Usi presenti:** residenziale permanente
- **Numero alloggi:** 1

Edifici di impianto storico

- **Edifici di matrice rurale:** casa colonica isolata

Informazioni sull'Edificio 35900

- **Usi prevalente:** residenziale
- **Usi presenti:** residenziale permanente
- **Numero alloggi:** 1

Edifici di impianto storico

- **Edifici di matrice rurale:** casa colonica isolata

Rilievi fotografici

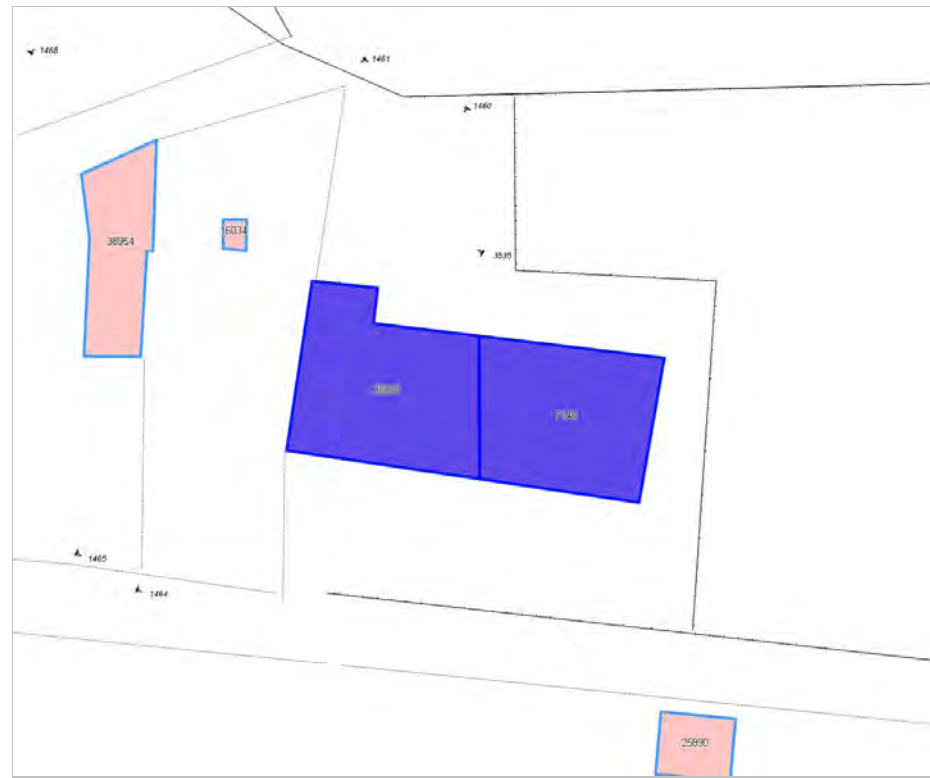


FOTO n° 1460 (edificio 7140)



FOTO n° 1461 (edificio 35900)



FOTO n° 1464 (edificio 35900)



FOTO n° 1465 (edificio 35900)



FOTO n° 1491 (edificio 35900)



FOTO n° 3535 (edificio 35900)



Edifici associati alla Scheda:

ID 35738





Informazioni sulla Scheda

Informazioni sulla Scheda

- **Data rilevazione** 20/09/2019
- **Località** ARLIANO
- **Denominazione** Via della Chiesa I

Informazioni sull'Edificio 35738

- **Usò prevalente:** residenziale
- **Usi presenti:** residenziale permanente
- **Numero alloggi:** 1

Edifici di impianto storico

- **Edifici di matrice rurale:** casa colonica isolata

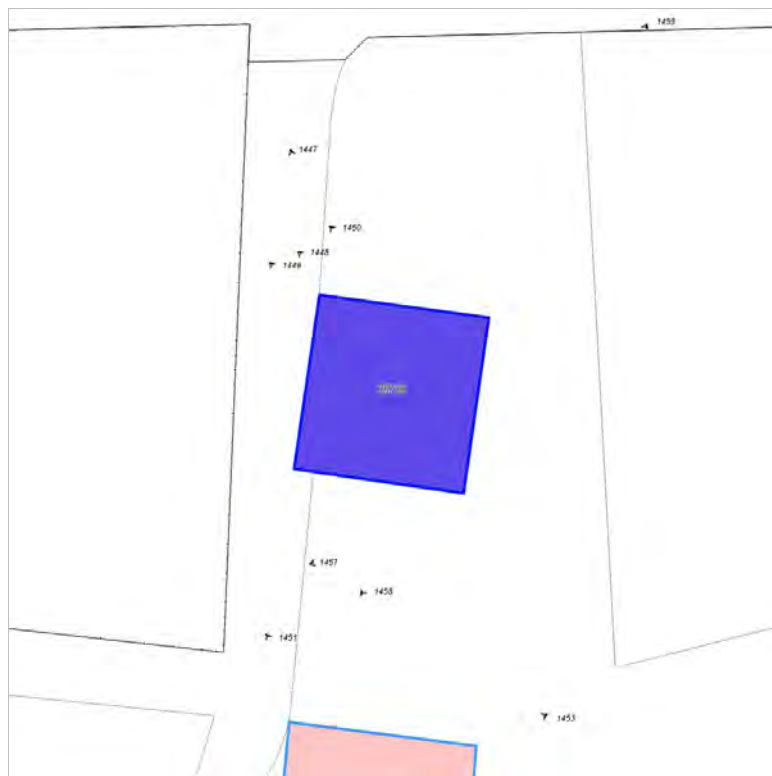


FOTO n° 1447 (edificio 35738)



FOTO n° 1448 (edificio 35738)



FOTO n° 1449 (edificio 35738)



FOTO n° 1450 (edificio 35738)



FOTO n° 1457 (edificio 35738)



FOTO n° 1458 (edificio 35738)



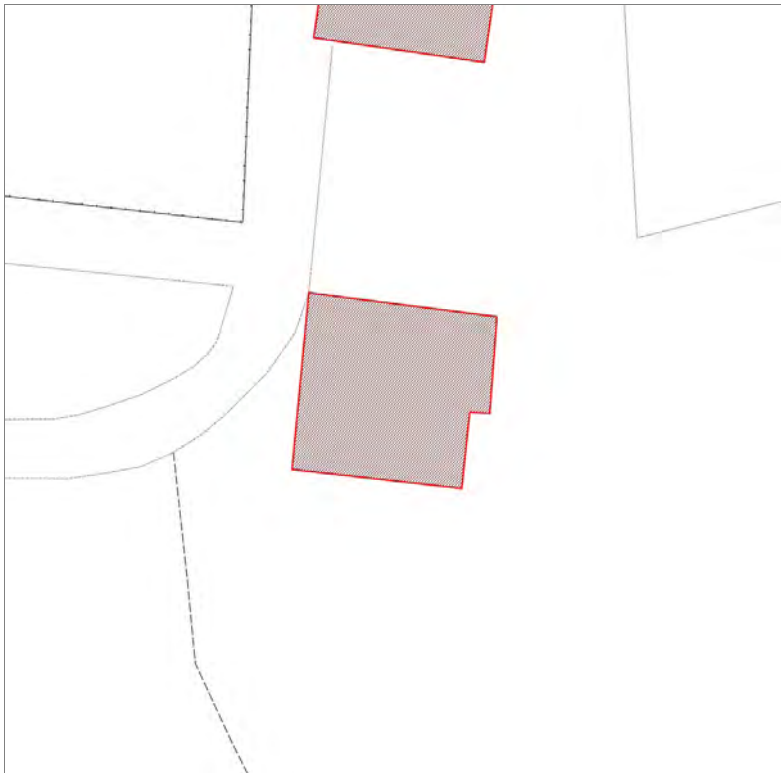
FOTO n° 1459 (edificio 35738)



Edifici associati alla Scheda:

ID 35737





Informazioni sulla Scheda

Informazioni sulla Scheda

- **Data rilevazione** 20/09/2019
- **Località** ARLIANO
- **Denominazione** Via della Chiesa I

Informazioni sull'Edificio 35737

- **Usò prevalente:** residenziale
- **Usi presenti:** residenziale permanente
- **Numero alloggi:** 1

Edifici di impianto storico

- **Edifici di matrice rurale:** casa colonica isolata

Rilievi fotografici



FOTO n° 1451 (edificio 35737)



FOTO n° 1453 (edificio 35737)



FOTO n° 1454 (edificio 35737)



FOTO n° 1455 (edificio 35737)

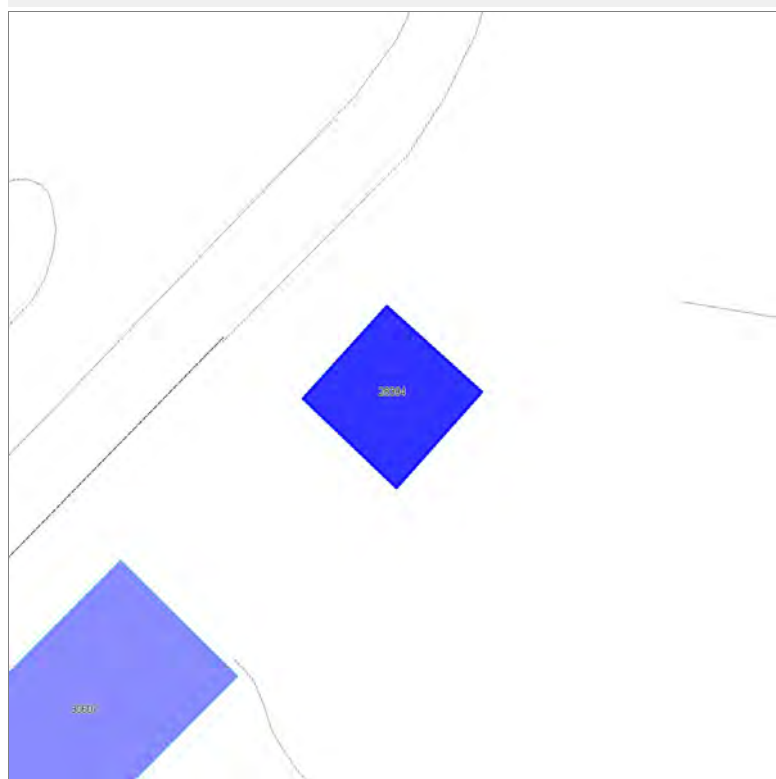


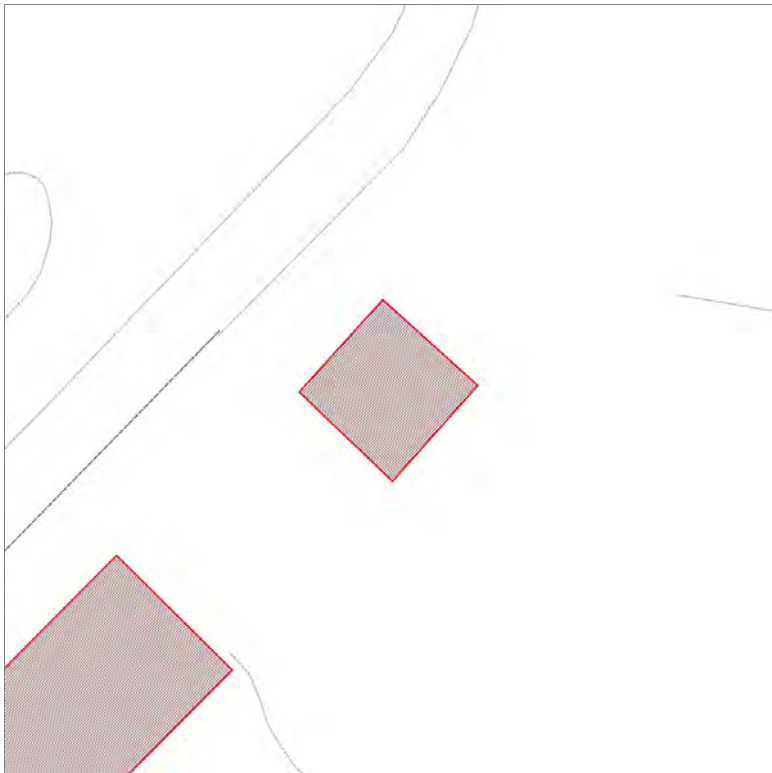
FOTO n° 1456 (edificio 35737)



Edifici associati alla Scheda:

ID 28394





Informazioni sulla Scheda

Informazioni sulla Scheda

- **Data rilevazione** 20/09/2019
- **Non rilevabile:** Non accessibile
- **Località** ARLIANO
- **Denominazione** Via della Chiesa I

Informazioni sull'Edificio 28394

- **Usò prevalente:** non rilevabile

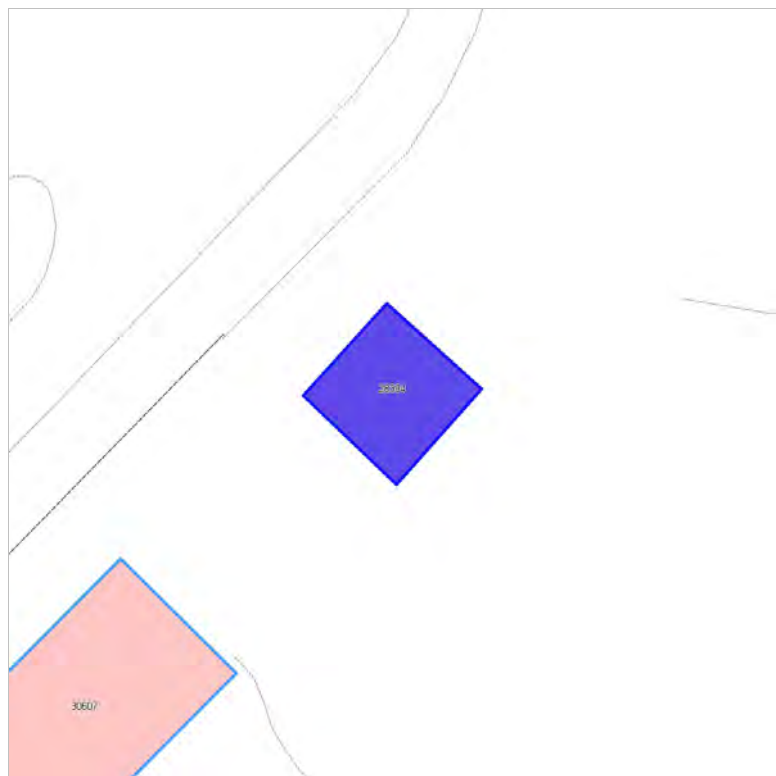
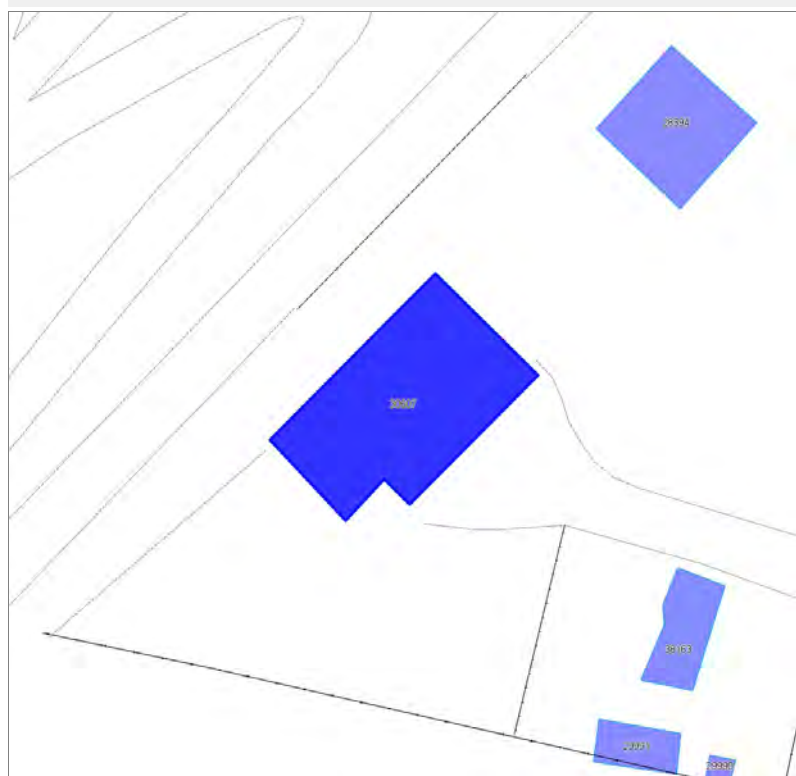


FOTO n° 1490 (edificio 28394)



Edifici associati alla Scheda:

ID 30607





Informazioni sulla Scheda

Informazioni sulla Scheda

- **Data rilevazione** 20/09/2019
- **Località** ARLIANO
- **Denominazione** Via della Chiesa 1

Informazioni sull'Edificio 30607

- **Usi prevalente:** residenziale
- **Usi presenti:** residenziale permanente
- **Numero alloggi:** 1

Edifici di impianto storico

- **Edifici di matrice rurale:** casa colonica isolata



FOTO n° 1488 (edificio 30607)



FOTO n° 1489 (edificio 30607)



Edifici associati alla Scheda:
ID 6758





Informazioni sulla Scheda

Informazioni sulla Scheda

- **Data rilevazione** 20/09/2019
- **Località** Monte San Quirico
- **Denominazione** via delle Piagge

Informazioni sull'Edificio 6758

- **Usi prevalenti:** residenziale
- **Usi presenti:** residenziale permanente
- **Numero alloggi:** 1

Edifici di impianto storico

- **Edifici di matrice rurale:** casa colonica isolata



FOTO n° 33541 (edificio 6758)



FOTO n° 33542 (edificio 6758)



Edifici associati alla Scheda:

ID 22363 | ID 29989 | ID 29990 | ID 29991 | ID 38162 | ID 38163





Informazioni sulla Scheda

Informazioni sulla Scheda

- **Data rilevazione** 20/09/2019
- **Località** ARLIANO
- **Denominazione** Via della Chiesa I

Informazioni sull'Edificio 22363

- **Usi prevalenti:** residenziale
- **Usi presenti:** lavori in corso

Edifici di impianto storico

- **Edifici di matrice rurale:** casa colonica isolata

Informazioni sull'Edificio 29989

- **Usi prevalenti:** residenziale
- **Usi presenti:** residenziale permanente
- **Numero alloggi:** 1

Edifici di impianto storico

- **Edifici di matrice rurale:** casa colonica isolata

Informazioni sull'Edificio 29990

Informazioni sull'Edificio 29991

Informazioni sull'Edificio 38162

- **Usi prevalenti:** residenziale
- **Usi presenti:** residenziale permanente
- **Numero alloggi:** 1

Edifici di impianto storico

- **Edifici di matrice rurale:** casa colonica isolata

Informazioni sull'Edificio 38163

- **Usi prevalenti:** accessorio
- **Usi presenti:** accessorio

Manufatti e altri edifici

- **Accessori:** ripostigli, rimessaggi, box

Rilievi fotografici



FOTO n° 1492 (edificio 22363)



FOTO n° 1493 (edificio 22363)



FOTO n° 1494 (edificio 22363)



FOTO n° 1498 (edificio 22363)



FOTO n° 1499 (edificio 22363)



FOTO n° 1500 (edificio 22363)



FOTO n° 1501 (edificio 22363)



FOTO n° 1495 (edificio 29989)



FOTO n° 1496 (edificio 38162)



FOTO n° 1497 (edificio 38162)



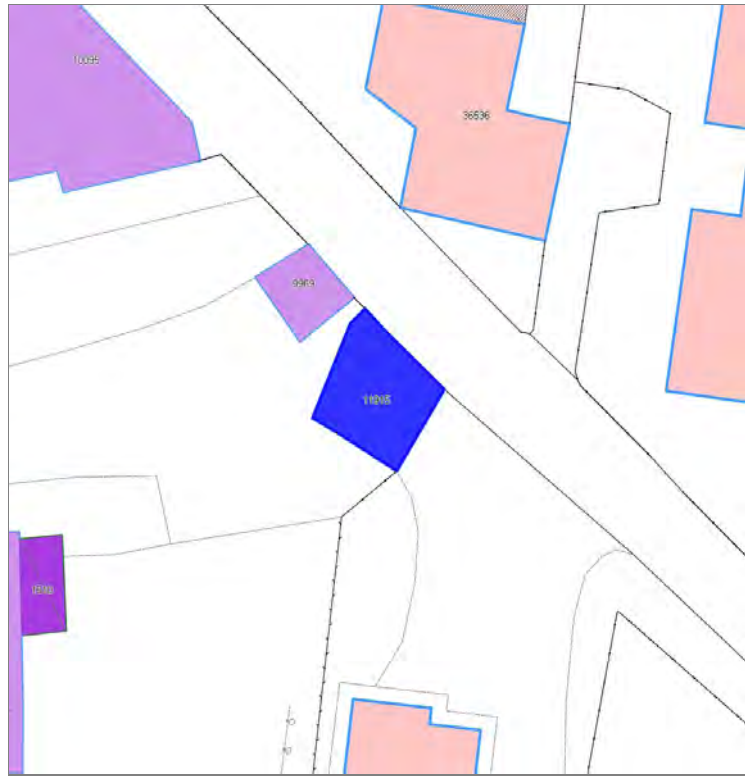
FOTO n° 1502 (edificio 38162)



FOTO n° 8963 (edificio 38163)



Edifici associati alla Scheda:
ID 11915





Informazioni sulla Scheda

Informazioni sulla Scheda

- **Data rilevazione** 20/09/2019
- **Località** TEMPAGNANO
- **Denominazione** Via Larga

Informazioni sull'Edificio 11915

- **Usi prevalenti:** accessorio
- **Usi presenti:** accessorio

Manufatti e altri edifici

- **Accessori:** garage

Rilievi fotografici

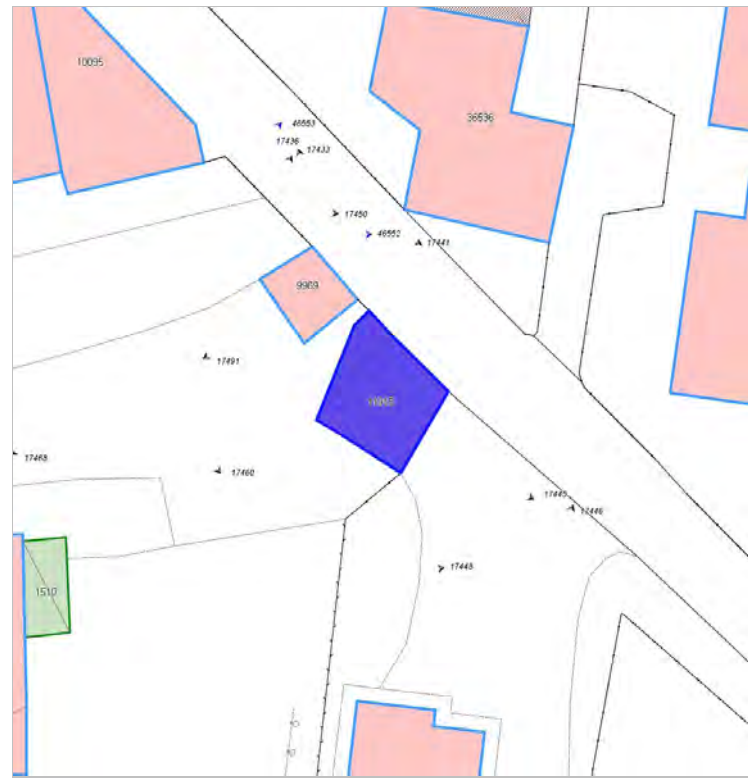


FOTO n° 17441 (edificio 11915)



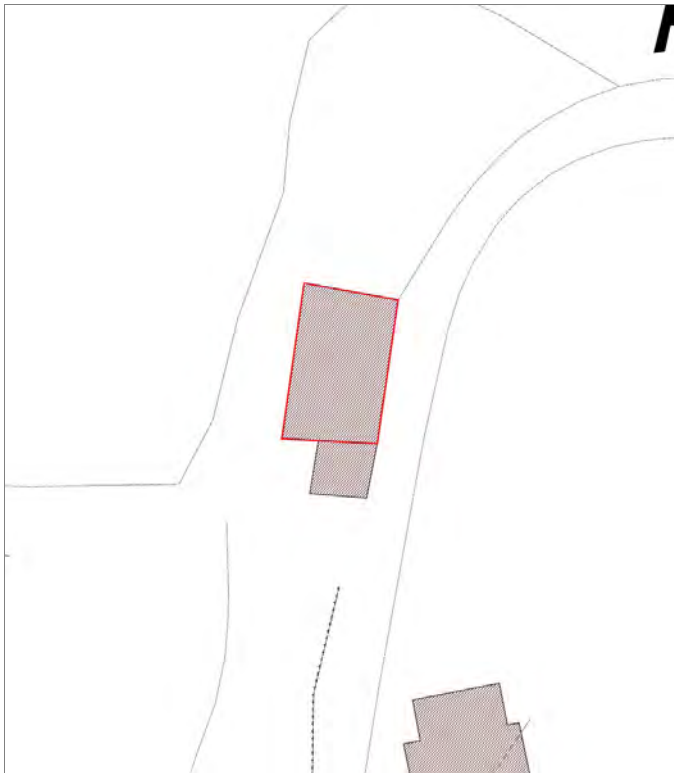
FOTO n° 17445 (edificio 11915)



Edifici associati alla Scheda:

ID 38744





Informazioni sulla Scheda

Informazioni sulla Scheda

- **Data rilevazione** 20/09/2019
- **Località** ARLIANO
- **Denominazione** Via del Borghetto I

Informazioni sull'Edificio 38744

- **Usi prevalenti:** non in uso
- **Usi presenti:** non in uso

Edifici di impianto storico

- **Edifici di matrice rurale:** fienili, stalle, manufatti di rimessaggio, ecc.



FOTO n° 1322 (edificio 38744)



FOTO n° 3493 (edificio 38744)



Edifici associati alla Scheda:

ID 29465 ID 31648





Informazioni sulla Scheda

Informazioni sulla Scheda

- **Data rilevazione** 20/09/2019
- **Località** ARLIANO
- **Denominazione** Via del Borghetto I

Informazioni sull'Edificio 29465

- **Usi prevalente:** residenziale
- **Usi presenti:** residenziale permanente
- **Numero alloggi:** 1

Edifici di impianto storico

- **Edifici di matrice rurale:** fienili, stalle, manufatti di rimessaggio, ecc.

Informazioni sull'Edificio 31648

- **Usi prevalente:** residenziale
- **Usi presenti:** residenziale permanente
- **Numero alloggi:** 1

Edifici di impianto storico

- **Edifici di matrice rurale:** fienili, stalle, manufatti di rimessaggio, ecc.

Rilievi fotografici



FOTO n° 1327 (edificio 29465)



FOTO n° 1329 (edificio 29465)



FOTO n° 1331 (edificio 29465)



FOTO n° 1332 (edificio 29465)



FOTO n° 1333 (edificio 31648)



FOTO n° 1336 (edificio 31648)



FOTO n° 1337 (edificio 31648)

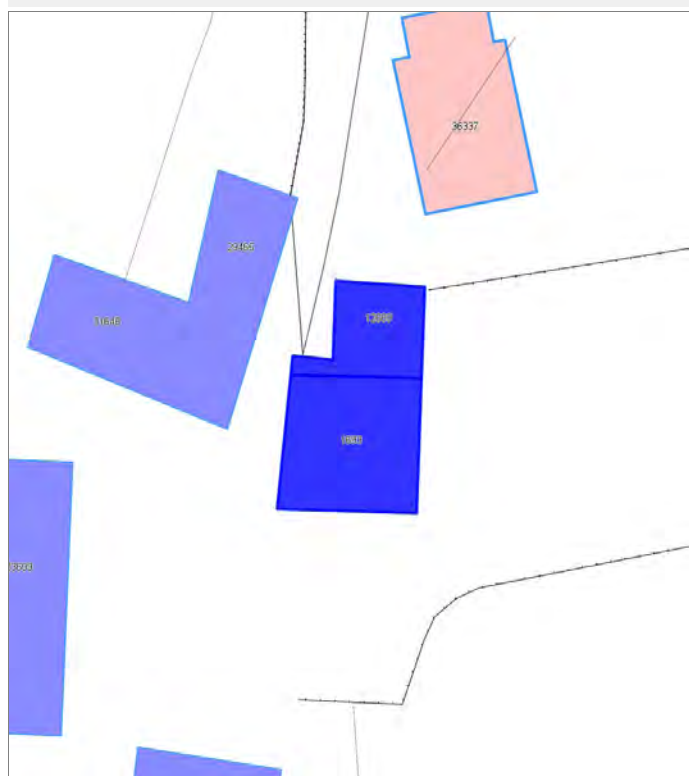


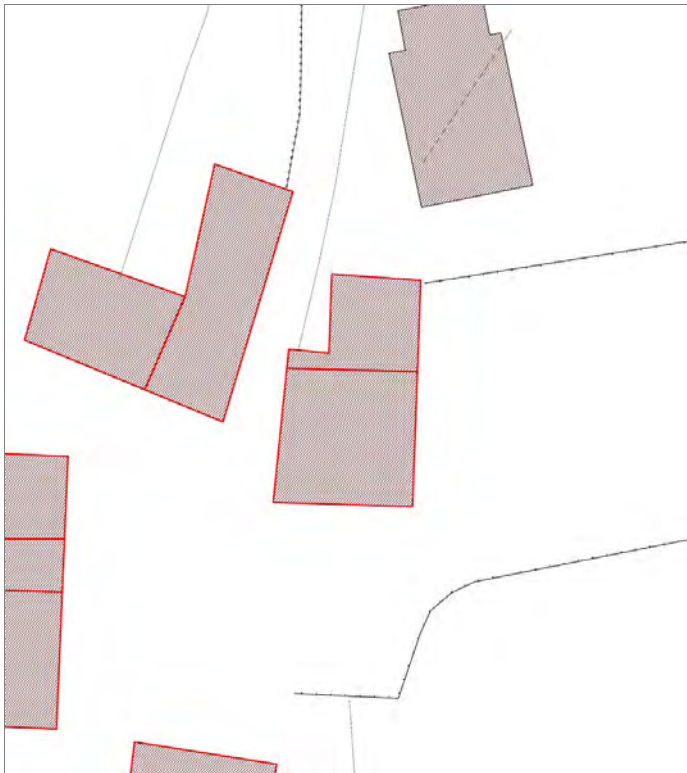
FOTO n° 1365 (edificio 31648)



Edifici associati alla Scheda:

ID 1693 | ID 12669





Informazioni sulla Scheda

Informazioni sulla Scheda

- **Data rilevazione** 20/09/2019
- **Località** ARLIANO
- **Denominazione** Via del Borghetto I

Informazioni sull'Edificio 1693

- **Usò prevalente:** residenziale
- **Usi presenti:** residenziale permanente
- **Numero alloggi:** 1

Edifici di impianto storico

- **Edifici con tipologie edilizie di base:** edifici con preminenza dei caratteri "in linea"

Informazioni sull'Edificio 12669

- **Usò prevalente:** non in uso
- **Usi presenti:** non in uso

Edifici di impianto storico

- **Edifici di matrice rurale:** fienili, stalle, manufatti di rimessaggio, ecc.

Rilievi fotografici



FOTO n° 1353 (edificio 1693)



FOTO n° 1350 (edificio 12669)



FOTO n° 1352 (edificio 12669)



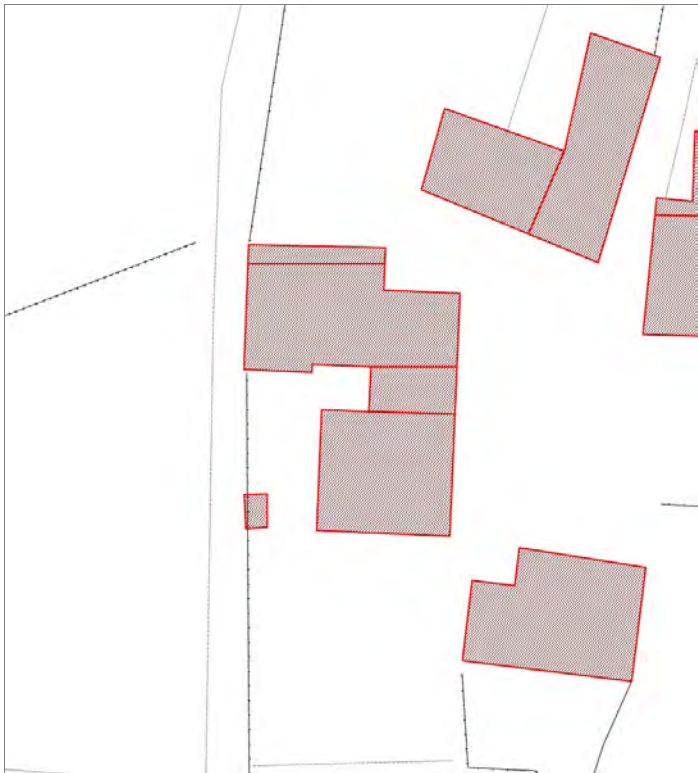
FOTO n° 3492 (edificio 12669)



Edifici associati alla Scheda:

ID 4372 | ID 22407 | ID 23609 | ID 34680 | ID 34681





Informazioni sulla Scheda

Informazioni sulla Scheda

- **Data rilevazione** 20/09/2019
- **Località** ARLIANO
- **Denominazione** Via del Borghetto I

Informazioni sull'Edificio 4372

- **Usi prevalenti:** residenziale
- **Usi presenti:** residenziale permanente
- **Numero alloggi:** 1

Edifici di impianto storico

- **Edifici con tipologie edilizie di base:** edifici con preminenza dei caratteri "in schiera"

Informazioni sull'Edificio 22407

- **Usi prevalenti:** residenziale
- **Usi presenti:** residenziale permanente

Edifici di impianto storico

- **Edifici con tipologie edilizie di base:** edifici con preminenza dei caratteri "in schiera"

Informazioni sull'Edificio 23609

- **Usi prevalenti:** residenziale
- **Usi presenti:** residenziale permanente
- **Numero alloggi:** 1

Edifici di impianto storico

- **Edifici con tipologie edilizie di base:** edifici con preminenza dei caratteri "in schiera"

Informazioni sull'Edificio 34680

- **Usi prevalenti:** accessorio
- **Usi presenti:** accessorio

Manufatti e altri edifici

- **Accessori:** forni

Informazioni sull'Edificio 34681

- **Usi prevalenti:** residenziale
- **Usi presenti:** residenziale permanente
- **Numero alloggi:** 1

Edifici di impianto storico

- **Edifici con tipologie edilizie di base:** edifici con preminenza dei caratteri "in schiera"

Rilievi fotografici



FOTO n° 1363 (edificio 4372)



FOTO n° 1364 (edificio 4372)



FOTO n° 1370 (edificio 4372)



FOTO n° 1360 (edificio 23609)



FOTO n° 1361 (edificio 23609)



FOTO n° 1367 (edificio 34680)



FOTO n° 1354 (edificio 34681)



FOTO n° 1355 (edificio 34681)




FOTO n° 1356 (edificio 34681)



FOTO n° 1358 (edificio 34681)



FOTO n° 1368 (edificio 34681)



Edifici associati alla Scheda:

ID 35897





Informazioni sulla Scheda

Informazioni sulla Scheda

- **Data rilevazione** 20/09/2019
- **Località** ARLIANO
- **Denominazione** Via del Borghetto I

Informazioni sull'Edificio 35897

- **Usò prevalente:** residenziale
- **Usi presenti:** residenziale permanente
- **Numero alloggi:** 1

Edifici di impianto storico

- **Edifici con tipologie edilizie di base:** edifici con preminenza dei caratteri "in linea"

Rilievi fotografici

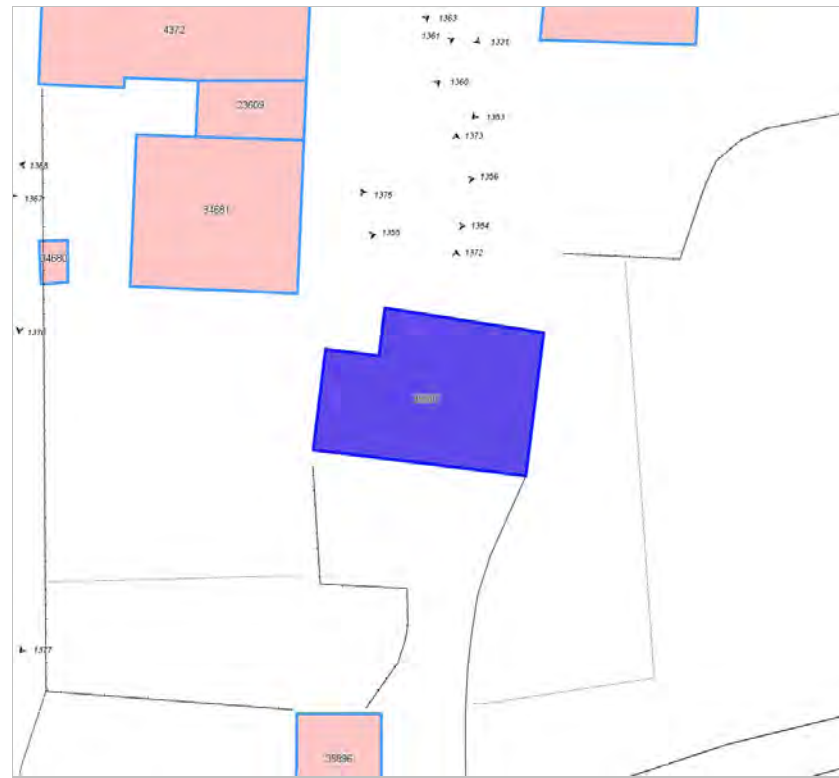


FOTO n° 1372 (edificio 35897)



FOTO n° 1373 (edificio 35897)



FOTO n° 1375 (edificio 35897)



FOTO n° 1377 (edificio 35897)



FOTO n° 1379 (edificio 35897)

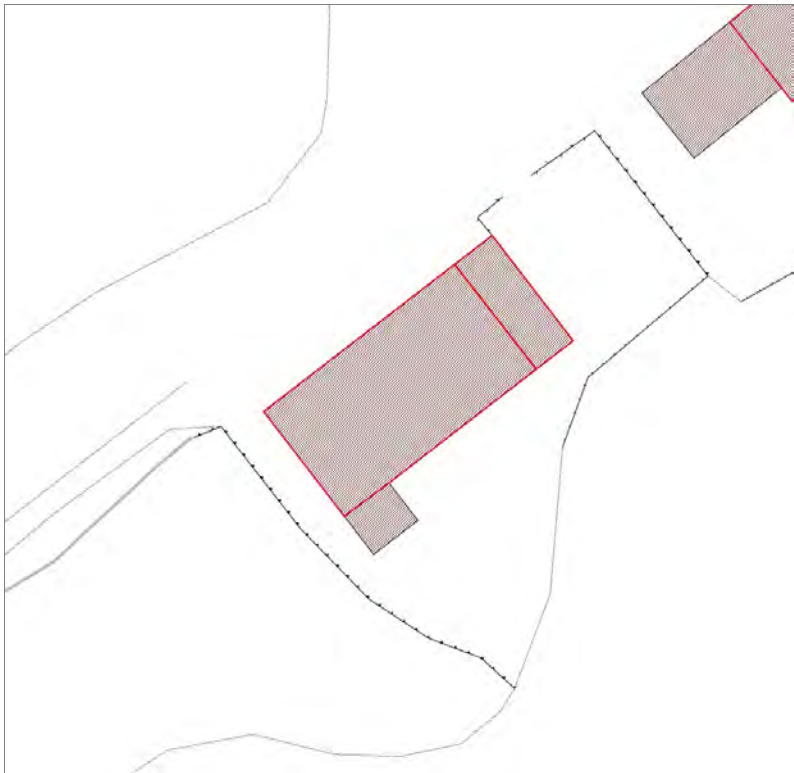


FOTO n° 1380 (edificio 35897)



Edifici associati alla Scheda:
ID 22194





Informazioni sulla Scheda

Informazioni sulla Scheda

- **Data rilevazione** 20/09/2019
- **Località** SANTA MARIA A COLLE
- **Denominazione** Le Cascine

Informazioni sull'Edificio 22194

- **Usò prevalente:** residenziale
- **Usi presenti:** residenziale permanente
- **Numero alloggi:** 1

Edifici di impianto storico

- **Edifici con tipologie edilizie di base:** edifici con preminenza dei caratteri "in linea"

Rilievi fotografici



FOTO n° 5487 (edificio 22194)




FOTO n° 5490 (edificio 22194)



FOTO n° 5491 (edificio 22194)

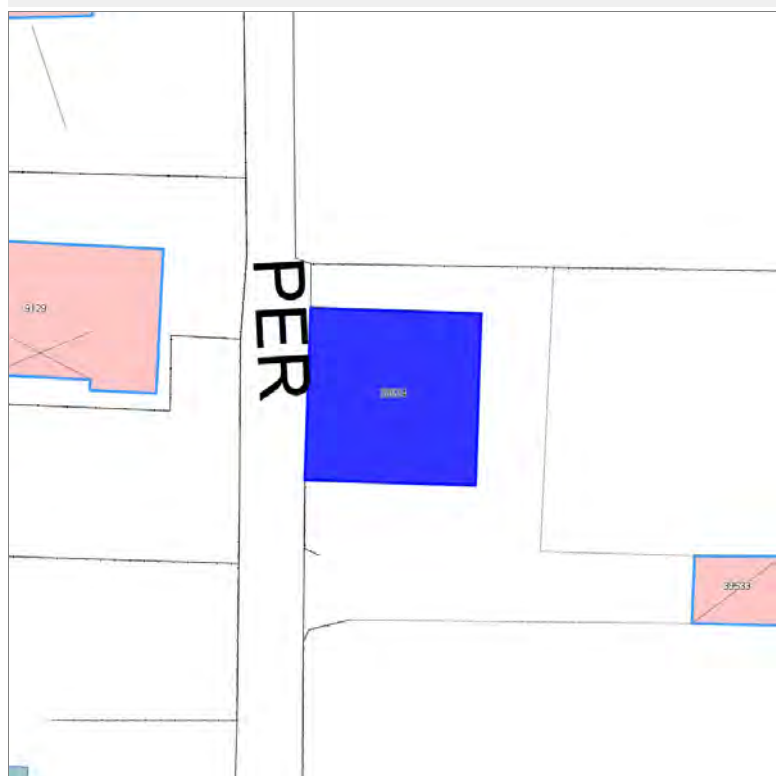


FOTO n° 5492 (edificio 22194)



Edifici associati alla Scheda:

ID 39534





PER

Informazioni sulla Scheda

Informazioni sulla Scheda

- **Data rilevazione** 20/09/2019
- **Località** PICCIORANA
- **Denominazione** Corte Romani

Informazioni sull'Edificio 39534

- **Usò prevalente:** residenziale
- **Usi presenti:** residenziale permanente
- **Numero alloggi:** 1

Edifici di impianto storico

- **Edifici con tipologie edilizie di base:** edilizia con tipologia incerta ottenuta per trasformazioni di edifici più antichi



FOTO n° 24988 (edificio 39534)



FOTO n° 24989 (edificio 39534)



FOTO n° 24991 (edificio 39534)



Edifici associati alla Scheda:

ID 2564 ID 2565 ID 15660

Edificati Minori associati alla Scheda:

ID 2234



DELLA

Informazioni sulla Scheda

Informazioni sulla Scheda

- **Data rilevazione** 20/09/2019
- **Località** PICCIORANA
- **Denominazione** Via S.S. Annunziata

Informazioni sull'Edificio 2564

- **Uso prevalente:** accessorio
- **Usi presenti:** accessorio

Manufatti e altri edifici

- **Accessori:** garage

Informazioni sull'Edificio 2565

- **Uso prevalente:** residenziale
- **Usi presenti:** residenziale permanente
- **Numero alloggi:** 1

Edifici di impianto storico

- **Edifici con tipologie edilizie di base:** edifici in linea organizzati in complessi plurifamiliari

Informazioni sull'Edificio 15660

- **Uso prevalente:** residenziale
- **Usi presenti:** residenziale permanente
- **Numero alloggi:** 2

Edifici di impianto storico

- **Edifici con tipologie edilizie di base:** edifici in linea organizzati in complessi plurifamiliari

Informazioni sull'Edificato Minore 2234

Tipo
tettoia

Rilievi fotografici



FOTO n° 25412 (edificio 2564)



FOTO n° 25398 (edificio 2565)



FOTO n° 25400 (edificio 2565)



FOTO n° 25403 (edificio 2565)



FOTO n° 25416 (edificio 2565)



FOTO n° 25395 (edificio 15660)



FOTO n° 25397 (edificio 15660)



FOTO n° 25399 (edificio 15660)

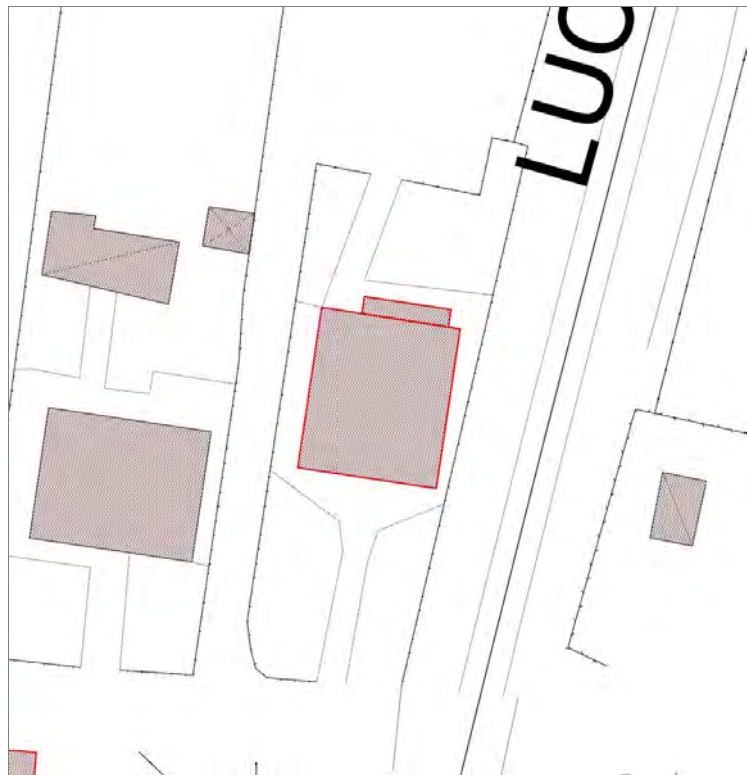


FOTO n° 25409 (edificato minore 2234)



Edifici associati alla Scheda:
ID 34146





Informazioni sulla Scheda

Informazioni sulla Scheda

- **Data rilevazione** 20/09/2019
- **Località** SAN MARCO
- **Denominazione** Via Comacchie

Informazioni sull'Edificio 34146

- **Usi prevalenti:** residenziale
- **Usi presenti:** residenziale permanente
- **Numero alloggi:** 1

Edifici di impianto storico

- **Edifici con tipologie edilizie non di base:** villini



FOTO n° 26314 (edificio 34146)



FOTO n° 26315 (edificio 34146)



FOTO n° 26332 (edificio 34146)



FOTO n° 26487 (edificio 34146)

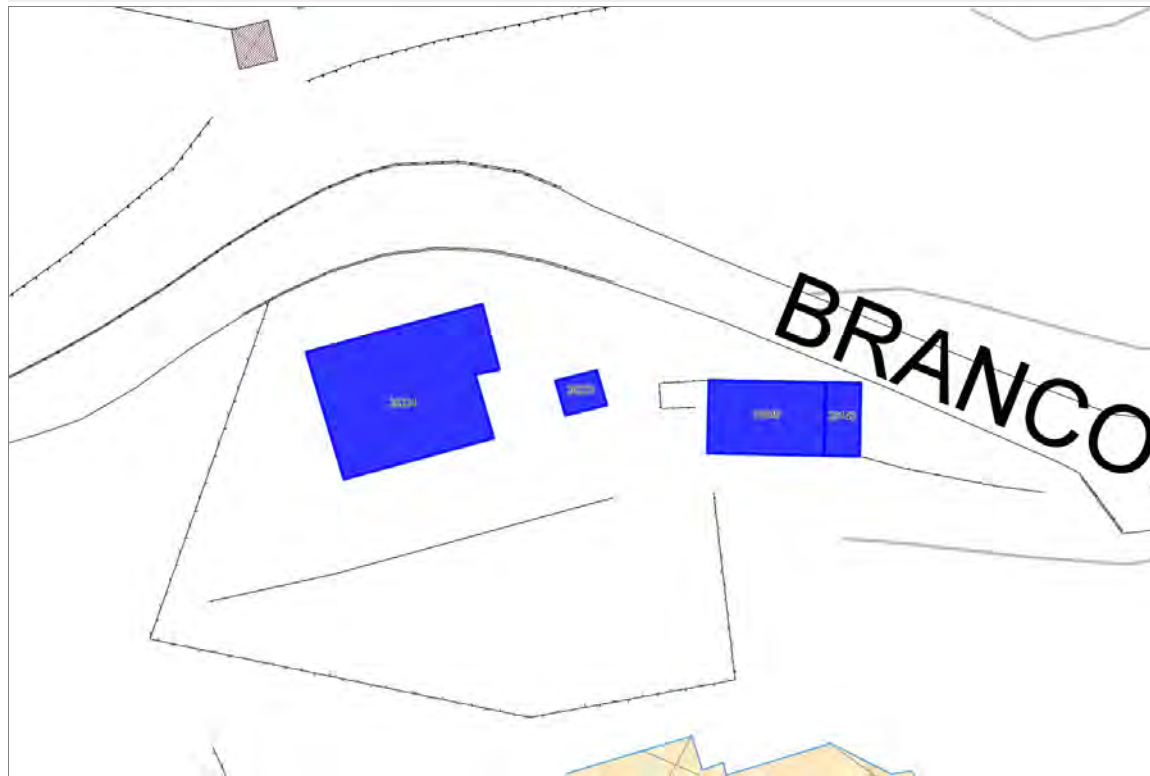


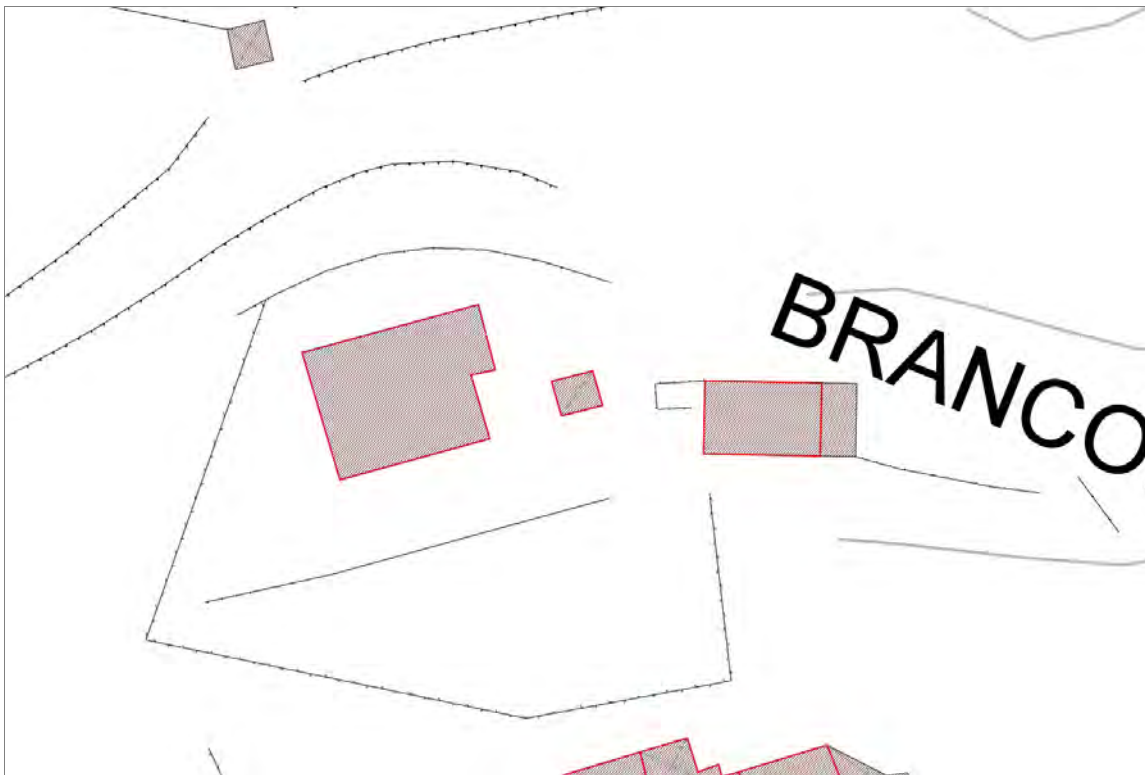
FOTO n° 26493 (edificio 34146)



Edifici associati alla Scheda:

ID 26223 | ID 26224 | ID 28143 | ID 31849





Informazioni sulla Scheda

Informazioni sulla Scheda

- **Data rilevazione** 20/09/2019
- **Località** VINCHIANA
- **Denominazione** Via San Giorgio di Brancoli

Informazioni sull'Edificio 26223

- **Usi prevalente:** accessorio
- **Usi presenti:** accessorio

Manufatti e altri edifici

- **Accessori:** forni

Informazioni sull'Edificio 26224

- **Usi prevalente:** residenziale
- **Usi presenti:** residenziale permanente
- **Numero alloggi:** 1

Edifici di impianto storico

- **Edifici con tipologie edilizie di base:** edifici con preminenza dei caratteri "in linea"

Informazioni sull'Edificio 28143

- **Usi prevalente:** accessorio
- **Usi presenti:** accessorio

Manufatti e altri edifici

- **Accessori:** ripostigli, rimessaggi, box

Informazioni sull'Edificio 31849

- **Usi prevalente:** residenziale
- **Usi presenti:** residenziale permanente
- **Numero alloggi:** 1

Edifici di impianto storico

- **Edifici con tipologie edilizie di base:** edifici con preminenza dei caratteri "in linea"

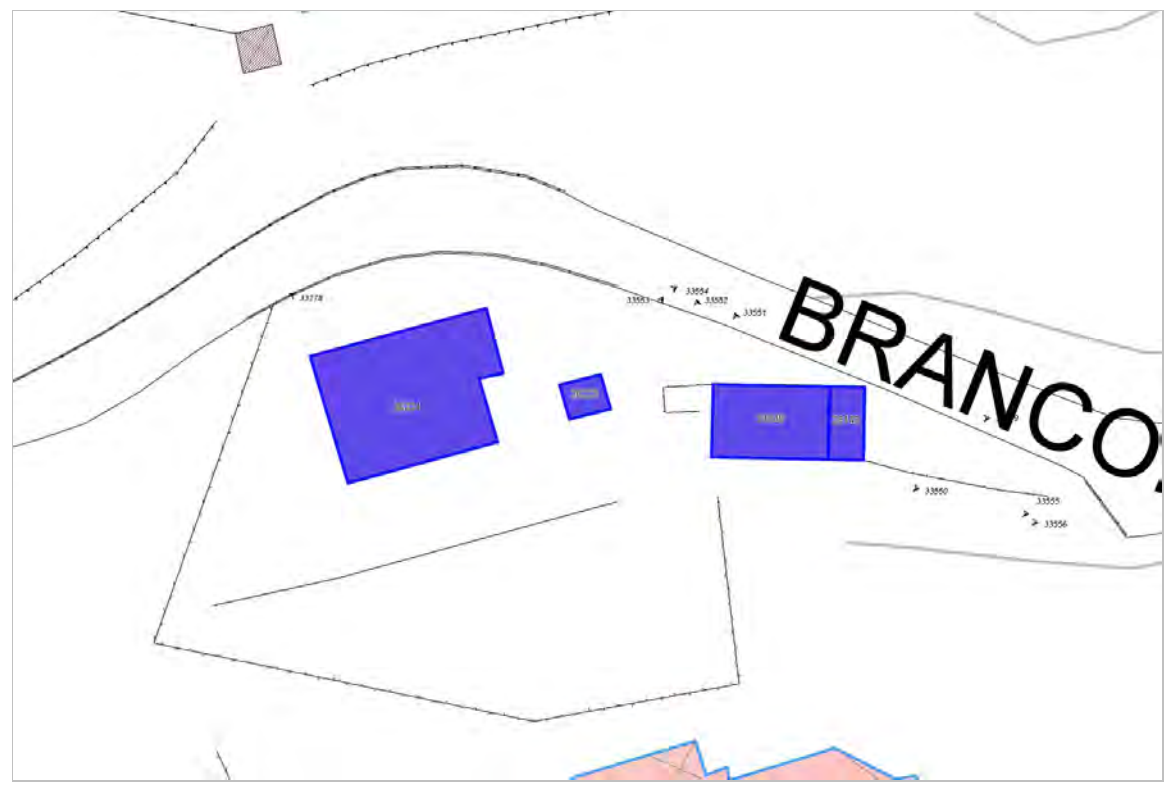


FOTO n° 33556 (scheda)



FOTO n° 33553 (edificio 26223)



FOTO n° 33278 (edificio 26224)



FOTO n° 33554 (edificio 26224)



FOTO n° 33555 (edificio 26224)



FOTO n° 33549 (edificio 28143)



FOTO n° 33550 (edificio 31849)



FOTO n° 33551 (edificio 31849)

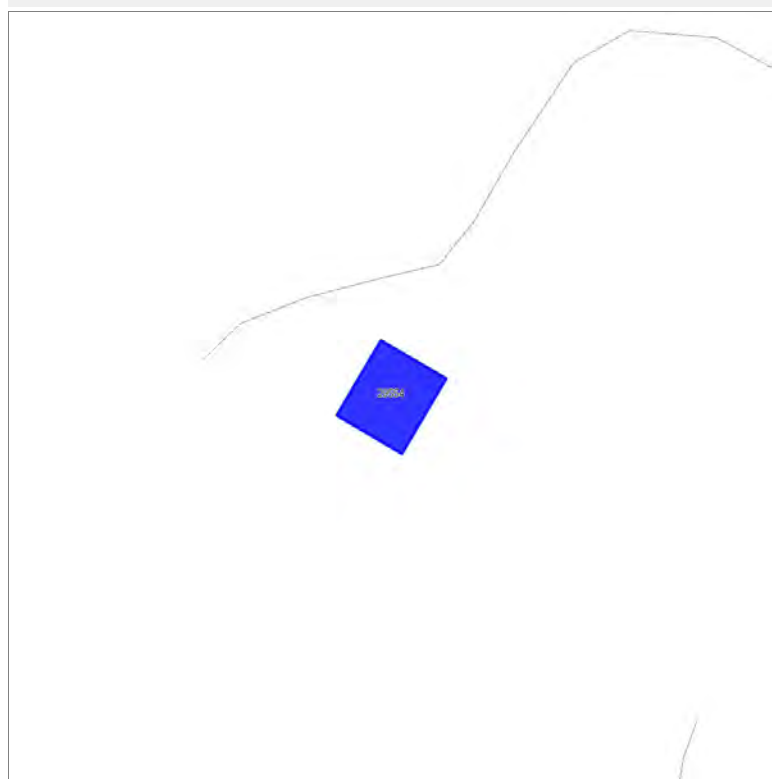


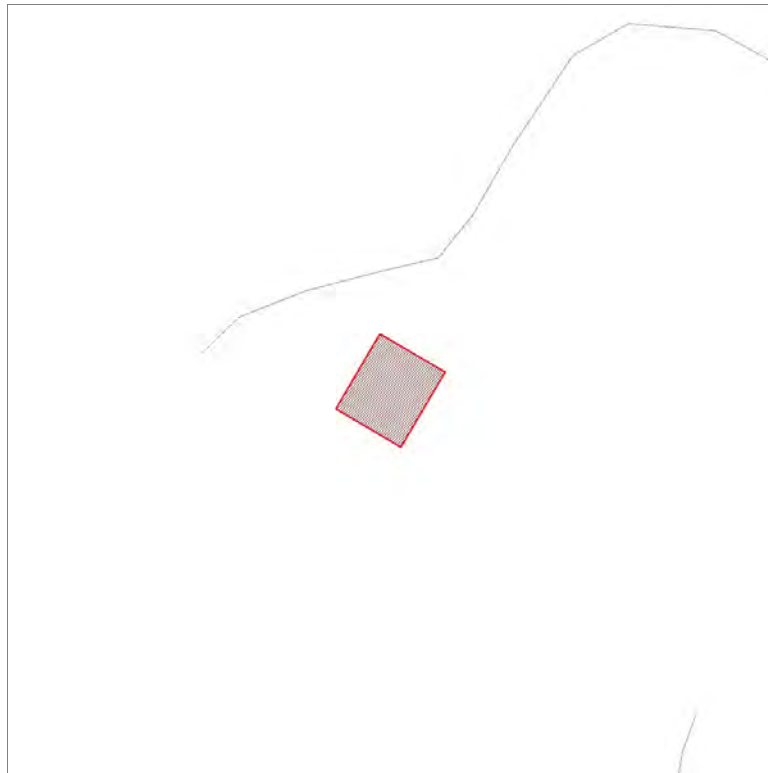
FOTO n° 33552 (edificio 31849)



Edifici associati alla Scheda:

ID 29554





Informazioni sulla Scheda

Informazioni sulla Scheda

- **Data rilevazione** 20/09/2019
- **Località** VINCHIANA
- **Denominazione** Casamucci

Informazioni sull'Edificio 29554

- **Usi prevalenti:** accessorio
- **Usi presenti:** accessorio

Edifici di impianto storico

- **Edifici di matrice rurale:** fienili, stalle, manufatti di rimessaggio, ecc.

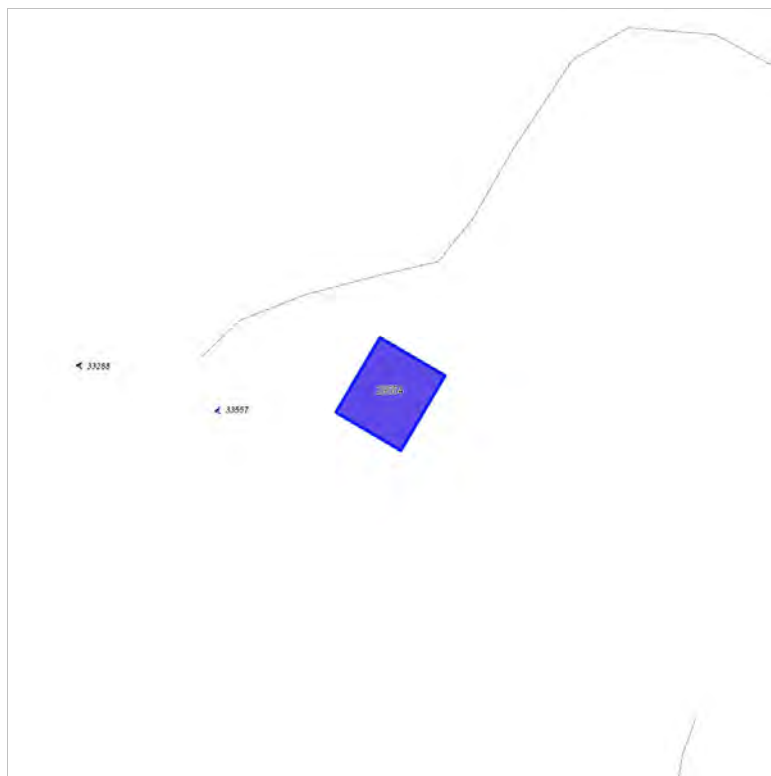


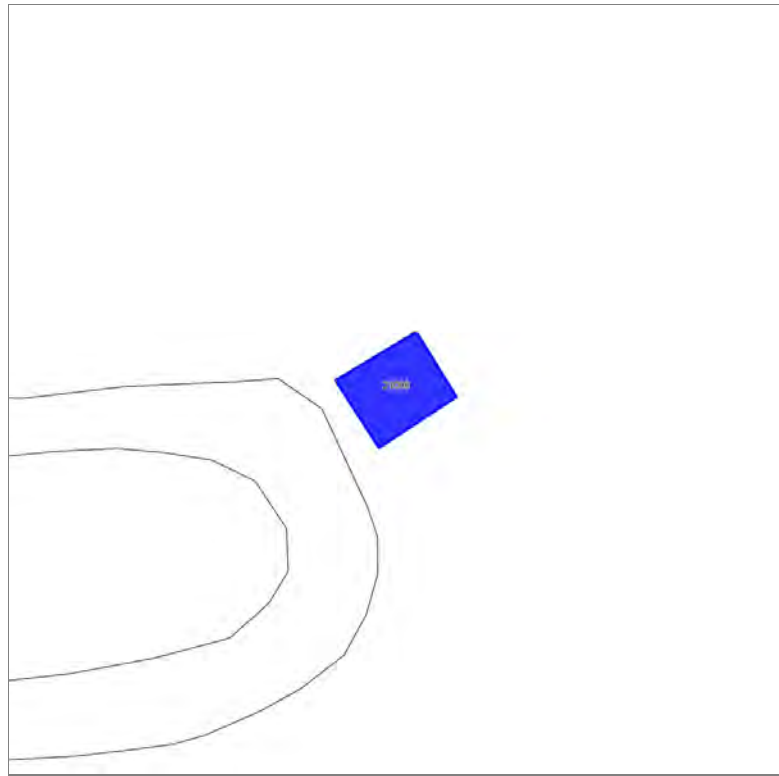
FOTO n° 33557 (scheda)



FOTO n° 33288 (edificio 29554)



Edifici associati alla Scheda:
ID 21098





Informazioni sulla Scheda

Informazioni sulla Scheda

- **Data rilevazione** 20/09/2019
- **Località** VINCHIANA
- **Denominazione** Via San Giorgio di Brancoli

Informazioni sull'Edificio 21098

- **Usò prevalente:** non in uso
- **Usi presenti:** non in uso

Edifici di impianto storico

- **Altri edifici:** rudere

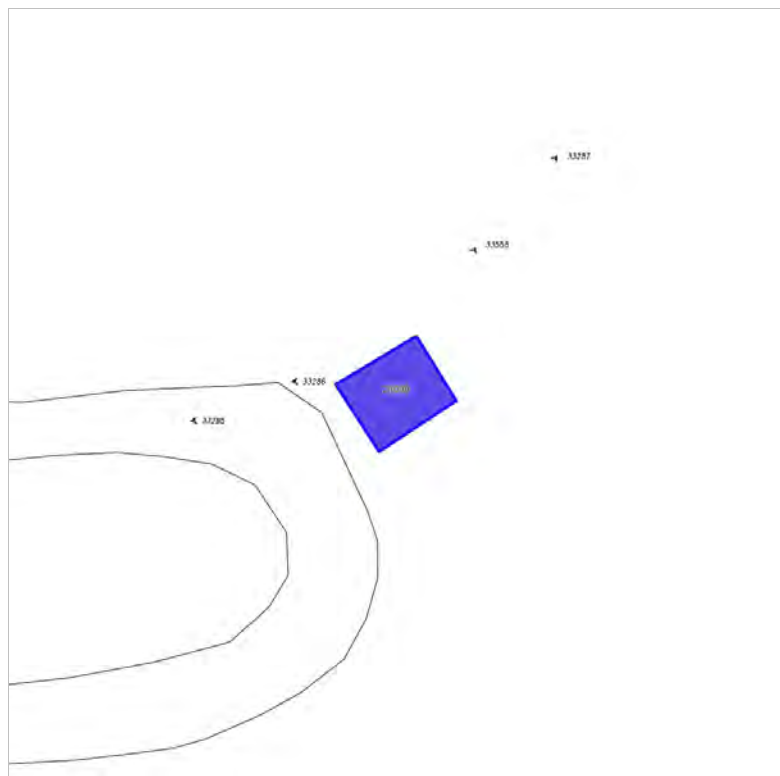


FOTO n° 33558 (scheda)



FOTO n° 33285 (edificio 21098)



FOTO n° 33286 (edificio 21098)



FOTO n° 33287 (edificio 21098)



Edifici associati alla Scheda:

ID 11053 | ID 11054 | ID 18621 |

Edificati Minori associati alla Scheda:

ID 2778 | ID 2779 |





Informazioni sulla Scheda

Informazioni sulla Scheda

- **Data rilevazione** 20/09/2019
- **Località** VINCHIANA
- **Denominazione** Via San Giorgio di Brancoli

Informazioni sull'Edificio 11053

- **Usi prevalenti:** accessorio
- **Usi presenti:** accessorio

Edifici di impianto storico

- **Edifici di matrice rurale:** fienili, stalle, manufatti di rimessaggio, ecc.

Informazioni sull'Edificio 11054

- **Usi prevalenti:** residenziale
- **Usi presenti:** residenziale permanente
- **Numero alloggi:** 1

Edifici di impianto storico

- **Edifici di matrice rurale:** casa colonica isolata

Informazioni sull'Edificio 18621

- **Usi prevalenti:** residenziale
- **Usi presenti:** residenziale permanente
- **Numero alloggi:** 1

Edifici di impianto storico

- **Edifici con tipologie edilizie di base:** edifici con preminenza dei caratteri "in schiera"

Informazioni sull'Edificato Minore 2778

Tipo

baracca, manufatto precario

Informazioni sull'Edificato Minore 2779

Tipo

baracca, manufatto precario

Rilievi fotografici



FOTO n° 33567 (scheda)



FOTO n° 33568 (scheda)



FOTO n° 33569 (scheda)



FOTO n° 33571 (scheda)



FOTO n° 33572 (scheda)



FOTO n° 33574 (scheda)



FOTO n° 33256 (edificio 11053)



FOTO n° 33257 (edificio 11053)



FOTO n° 33259 (edificio 11054)



FOTO n° 33260 (edificio 11054)



FOTO n° 33262 (edificio 11054)



FOTO n° 33562 (edificio 11054)



FOTO n° 33563 (edificio 11054)



FOTO n° 33261 (edificio 18621)



FOTO n° 33564 (edificio 18621)



FOTO n° 33559 (edificato minore 2778)



FOTO n° 33560 (edificato minore 2778)



FOTO n° 33264 (edificato minore 2779)



FOTO n° 33566 (edificato minore 2779)



Edifici associati alla Scheda:

ID 35945 | ID 35946 | ID 42542





Informazioni sulla Scheda

Informazioni sulla Scheda

- **Data rilevazione** 20/09/2019
- **Località** SAN MARCO
- **Denominazione** Via Comacchie

Informazioni sull'Edificio 35945

- **Usò prevalente:** residenziale
- **Usi presenti:** residenziale permanente
- **Numero alloggi:** 1

Edifici di impianto storico

- **Edifici con tipologie edilizie di base:** edifici con preminenza dei caratteri "in linea"

Informazioni sull'Edificio 35946

- **Usò prevalente:** accessorio
- **Usi presenti:** accessorio

Manufatti e altri edifici

- **Accessori:** garage

Informazioni sull'Edificio 42542

- **Usò prevalente:** accessorio
- **Usi presenti:** accessorio

Manufatti e altri edifici

- **Accessori:** ripostigli, rimessaggi, box



FOTO n° 26269 (edificio 35945)



FOTO n° 26270 (edificio 35945)



FOTO n° 26271 (edificio 35945)



FOTO n° 26275 (edificio 35945)



FOTO n° 26276 (edificio 35945)



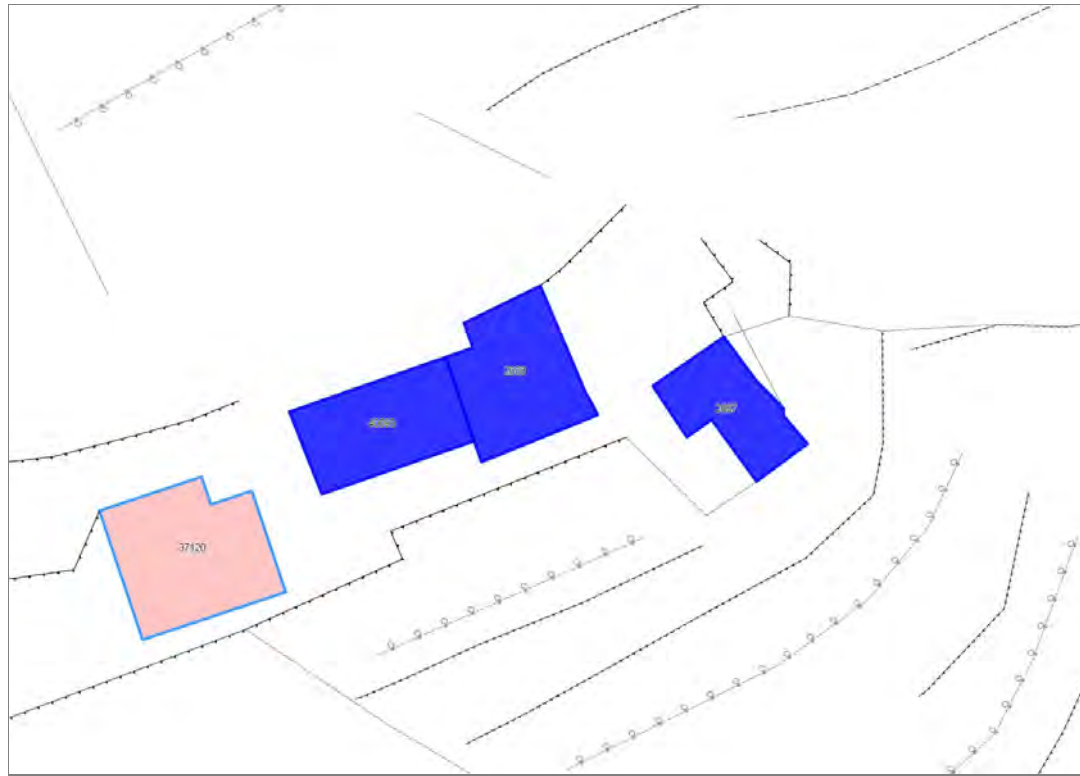
FOTO n° 26267 (edificio 35946)

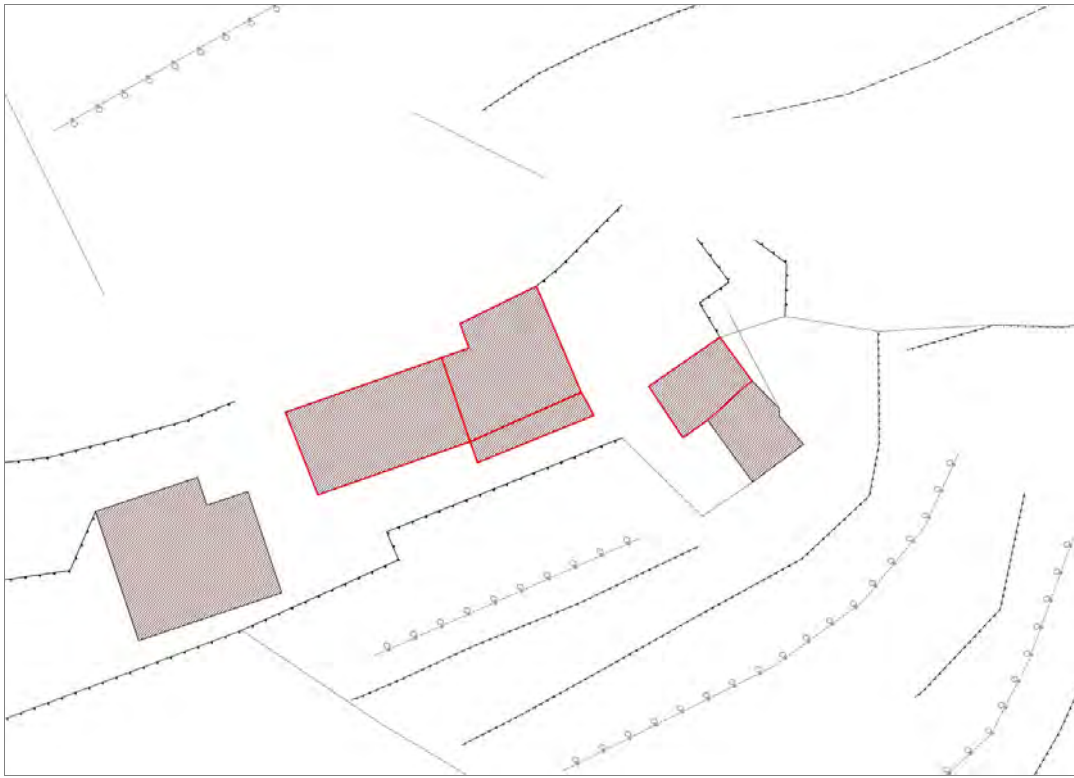


FOTO n° 26268 (edificio 42542)



Edifici associati alla Scheda:
ID 2657 | ID 2658 | ID 40093





Informazioni sulla Scheda

Informazioni sulla Scheda

- **Data rilevazione** 20/09/2019
- **Località** VINCHIANA
- **Denominazione** Via San Giusto di Brancoli

Informazioni sull'Edificio 2657

- **Uso prevalente:** non in uso
- **Usi presenti:** non in uso

Edifici di impianto storico

- **Edifici di matrice rurale:** fienili, stalle, manufatti di rimessaggio, ecc.

Informazioni sull'Edificio 2658

- **Uso prevalente:** non in uso
- **Usi presenti:** non in uso

Edifici di impianto storico

- **Edifici con tipologie edilizie di base:** edifici con preminenza dei caratteri "in linea"

Informazioni sull'Edificio 40093

- **Uso prevalente:** residenziale
- **Usi presenti:** residenziale permanente
- **Numero alloggi:** 1

Edifici di impianto storico

- **Edifici di matrice rurale:** casa colonica isolata

Rilievi fotografici



FOTO n° 33592 (scheda)



FOTO n° 33597 (scheda)



FOTO n° 33582 (edificio 2657)



FOTO n° 33265 (edificio 2658)



FOTO n° 33580 (edificio 2658)



FOTO n° 33581 (edificio 2658)



FOTO n° 33577 (edificio 40093)

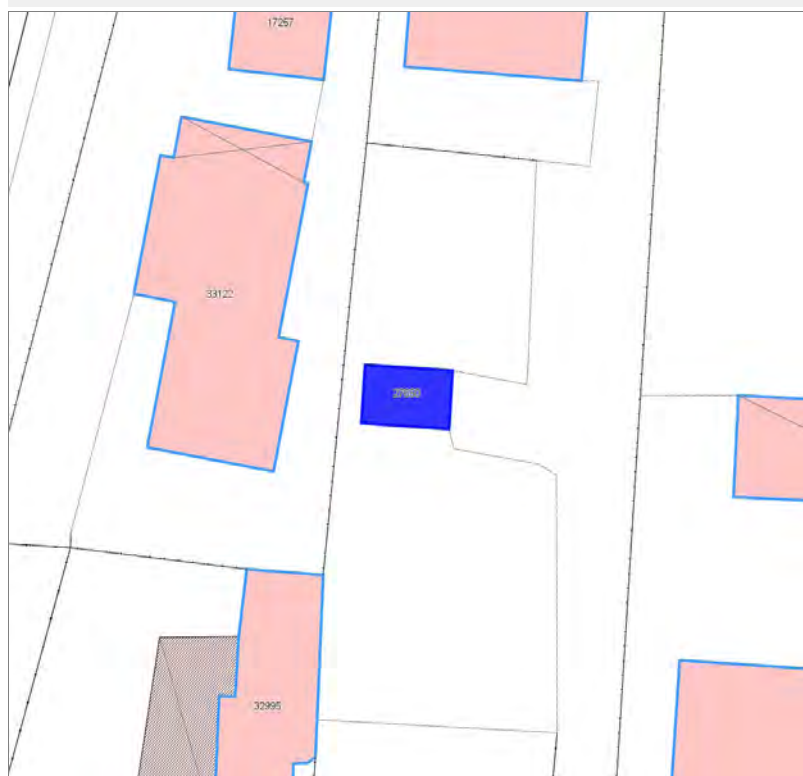


FOTO n° 33578 (edificio 40093)



Edifici associati alla Scheda:

ID 27650





Informazioni sulla Scheda

Informazioni sulla Scheda

- **Data rilevazione** 20/09/2019
- **Località** S.S. ANNUNZIATA
- **Denominazione** Via della Santissima Annunziata

Informazioni sull'Edificio 27650

- **Usi prevalenti:** accessorio
 - **Usi presenti:** accessorio
- Manufatti e altri edifici**
- **Accessori:** garage

Rilievi fotografici



FOTO n° 26204 (edificio 27650)



Edifici associati alla Scheda:

ID 10444 ID 10445 ID 10446

Edificati Minori associati alla Scheda:

ID 2871





Informazioni sulla Scheda

Informazioni sulla Scheda

- **Data rilevazione** 20/09/2019
- **Non rilevabile:** Non accessibile a causa dei cani liberi che non permettono l'accesso
- **Località** VINCHIANA
- **Denominazione** Ai Pieroni

Informazioni sull'Edificio 10444

- **Usò prevalente:** non rilevabile

Informazioni sull'Edificio 10445

- **Usò prevalente:** non rilevabile

Informazioni sull'Edificio 10446

- **Usò prevalente:** non rilevabile

Informazioni sull'Edificato Minore 2871

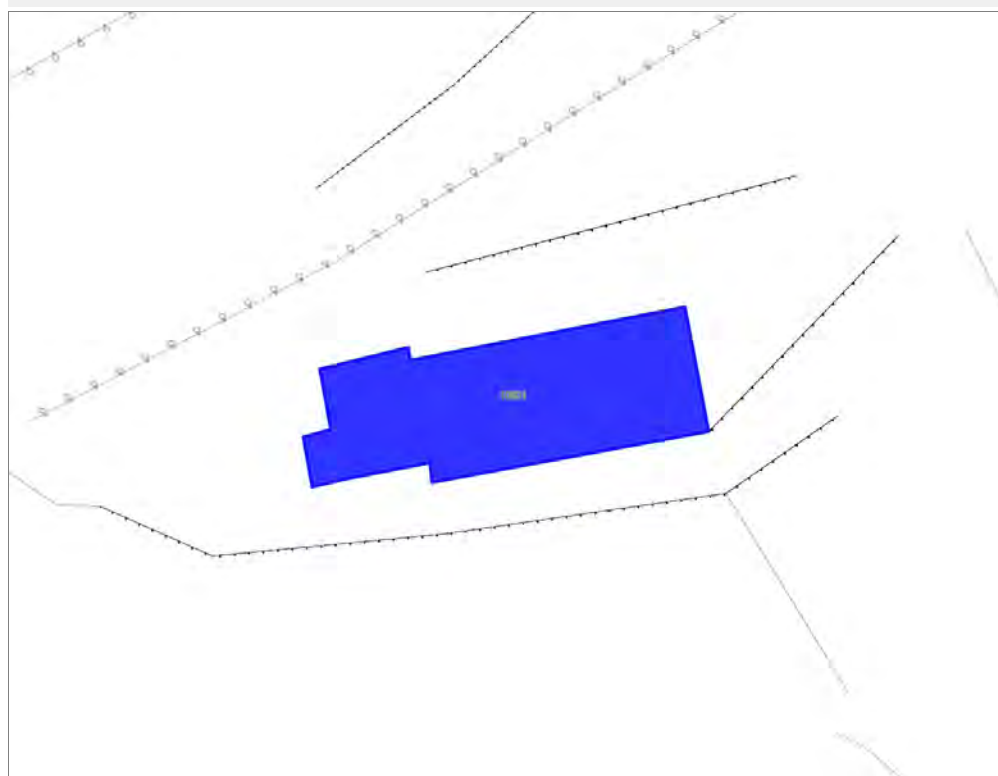


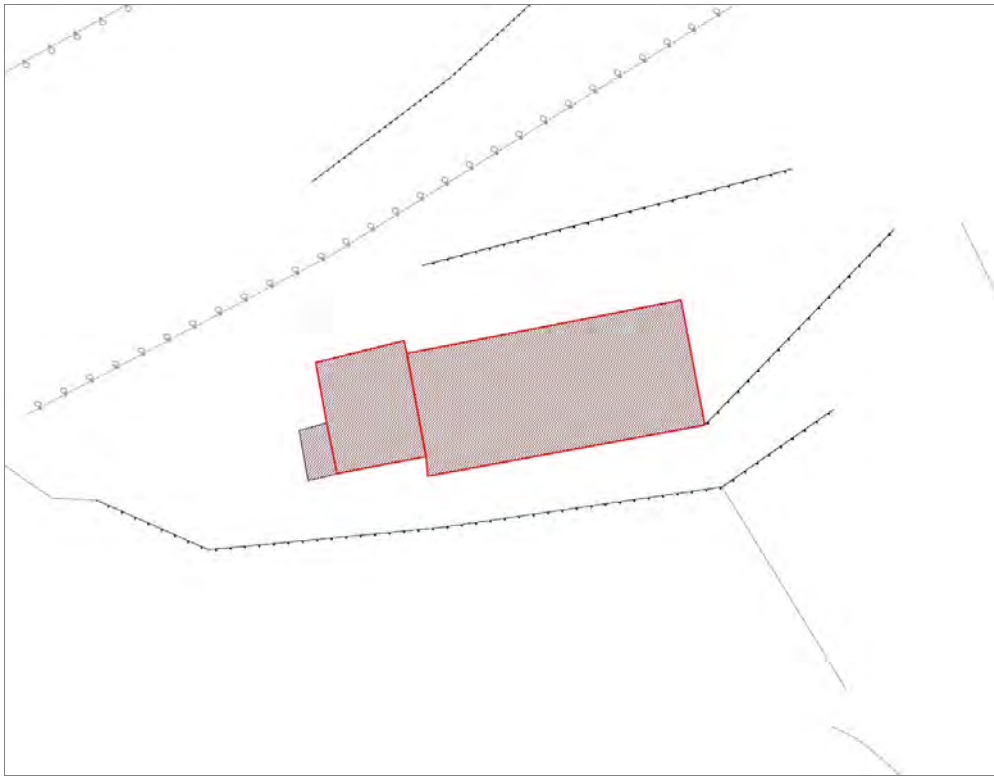
FOTO n° 33600 (scheda)



Edifici associati alla Scheda:

ID 10801





Informazioni sulla Scheda

Informazioni sulla Scheda

- **Data rilevazione** 20/09/2019
- **Località** VINCIANA
- **Denominazione** Via San Giusto di Brancoli

Informazioni sull'Edificio 10801

- **Usò prevalente:** residenziale
- **Usi presenti:** residenziale permanente
- **Numero alloggi:** 1

Edifici di impianto storico

- **Edifici di matrice rurale:** casa colonica isolata

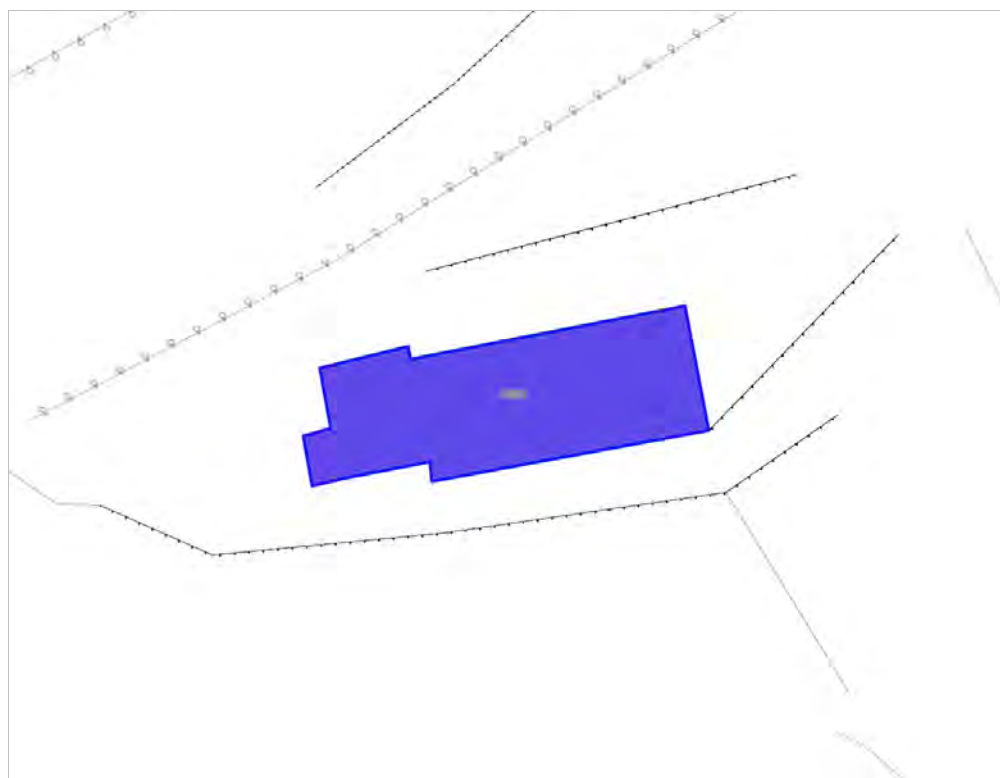


FOTO n° 33602 (scheda)



FOTO n° 33267 (edificio 10801)



FOTO n° 33601 (edificio 10801)

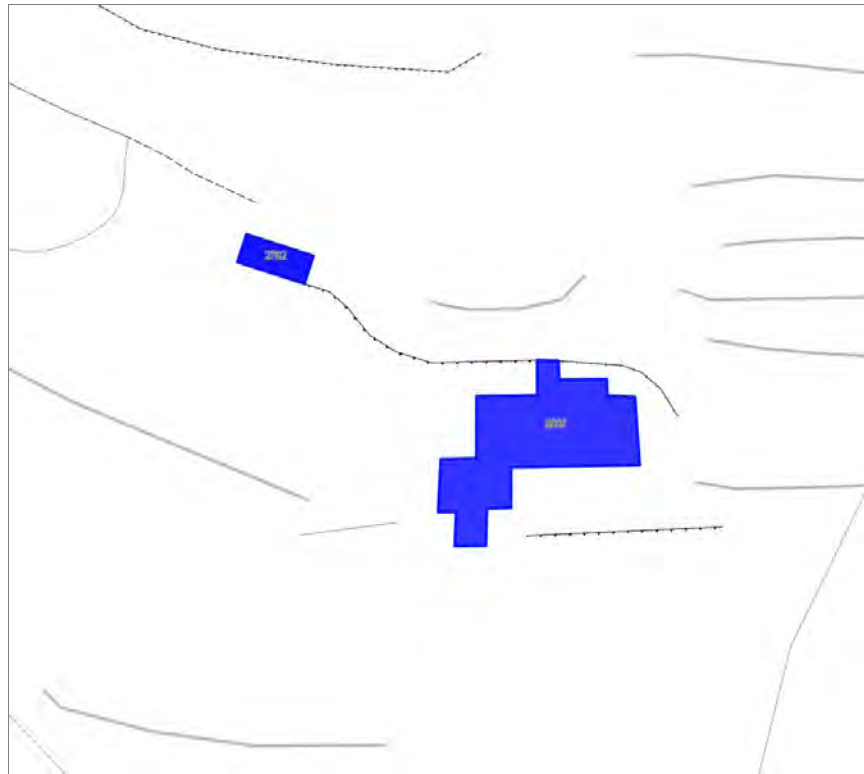


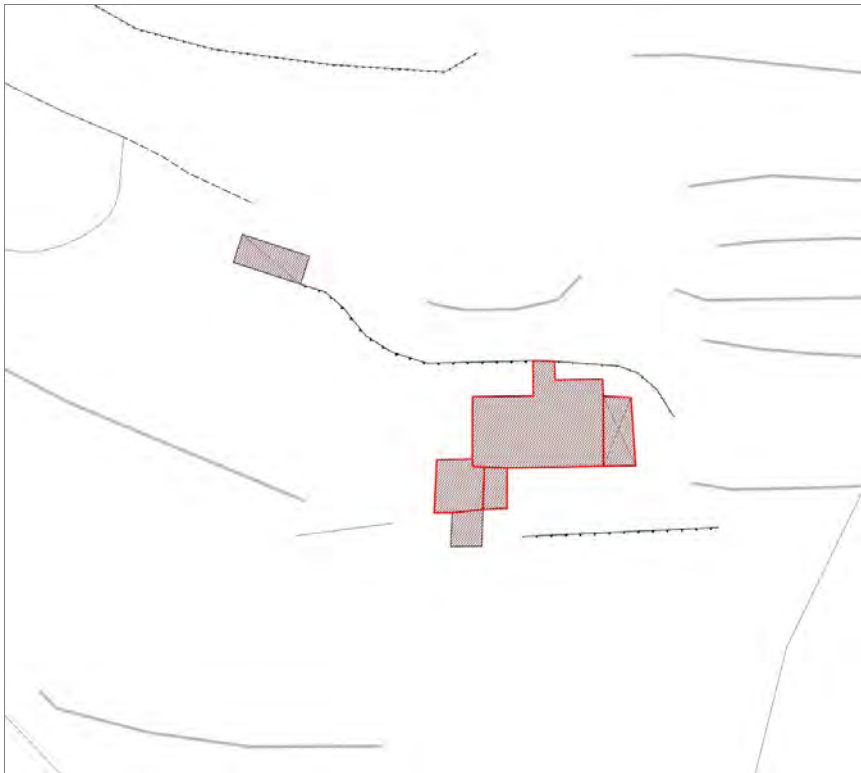
Edifici associati alla Scheda:

ID 5007

Edificati Minori associati alla Scheda:

ID 2782





Informazioni sulla Scheda

Informazioni sulla Scheda

- **Data rilevazione** 20/09/2019
- **Località** SAN GIUSTO DI BRANCOLI
- **Denominazione** Novello

Informazioni sull'Edificio 5007

- **Usi prevalenti:** non in uso
- **Usi presenti:** non in uso

Edifici di impianto storico

- **Edifici di matrice rurale:** casa colonica isolata

Informazioni sull'Edificato Minore 2782

Tipo

baracca, manufatto precario



FOTO n° 33608 (scheda)



FOTO n° 33609 (scheda)



FOTO n° 33610 (scheda)



FOTO n° 33611 (scheda)



FOTO n° 33290 (edificio 5007)



FOTO n° 33603 (edificio 5007)

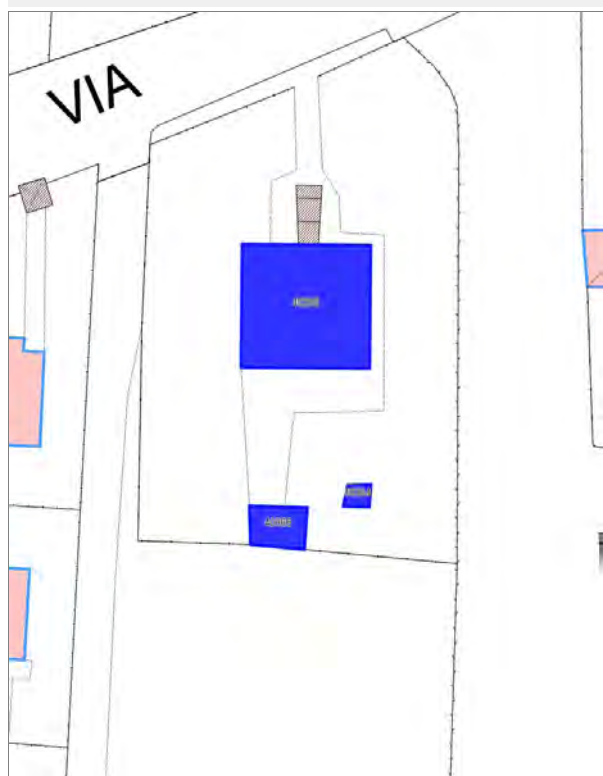


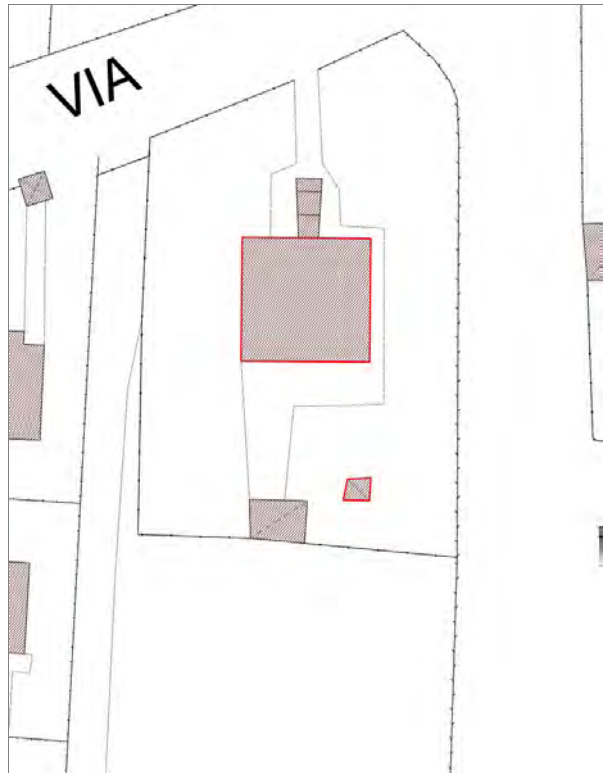
FOTO n° 33289 (edificato minore 2782)



Edifici associati alla Scheda:

ID 40364 | ID 40365 | ID 40366





Informazioni sulla Scheda

Informazioni sulla Scheda

- **Data rilevazione** 20/09/2019
- **Località** S.S. ANNUNZIATA
- **Denominazione** Via della Santissima Annunziata

Informazioni sull'Edificio 40364

- **Uso prevalente:** non rilevabile

Informazioni sull'Edificio 40365

- **Uso prevalente:** residenziale
- **Usi presenti:** residenziale permanente
- **Numero alloggi:** 1

Edifici di impianto storico

- **Edifici con tipologie edilizie non di base:** villini

Informazioni sull'Edificio 40366

- **Uso prevalente:** non rilevabile



FOTO n° 26159 (edificio 40365)



FOTO n° 26161 (edificio 40365)



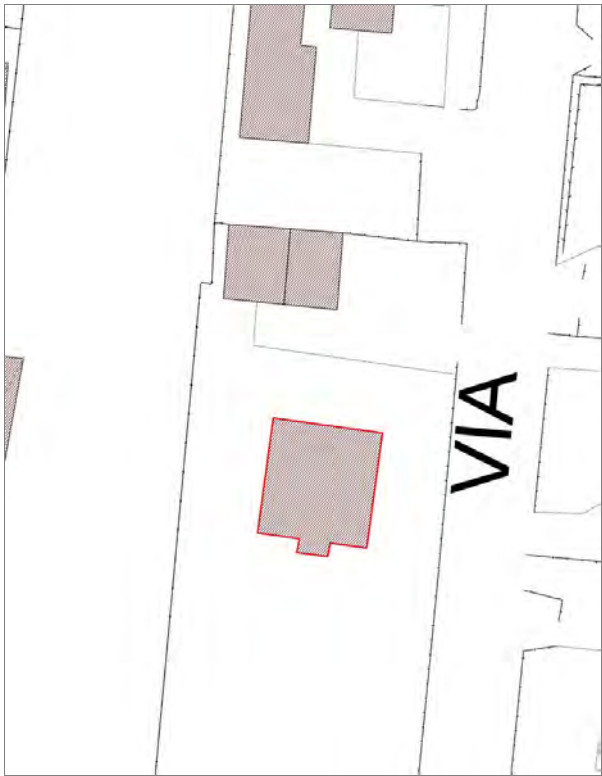
FOTO n° 26174 (edificio 40365)



Edifici associati alla Scheda:

ID 245 ID 11860





Informazioni sulla Scheda

Informazioni sulla Scheda

- **Data rilevazione** 20/09/2019
- **Località** S.S. ANNUNZIATA
- **Denominazione** Via dei Capannoresi

Informazioni sull'Edificio 245

- **Usi prevalente:** residenziale
- **Usi presenti:** residenziale permanente
- **Numero alloggi:** 1

Edifici di impianto storico

- **Edifici con tipologie edilizie non di base:** villini

Informazioni sull'Edificio 11860

- **Usi prevalente:** accessorio
- **Usi presenti:** accessorio

Manufatti e altri edifici

- **Accessori:** altro



FOTO n° 25468 (edificio 245)



FOTO n° 25471 (edificio 245)



FOTO n° 25478 (edificio 245)



FOTO n° 25472 (edificio 11860)



FOTO n° 25474 (edificio 11860)

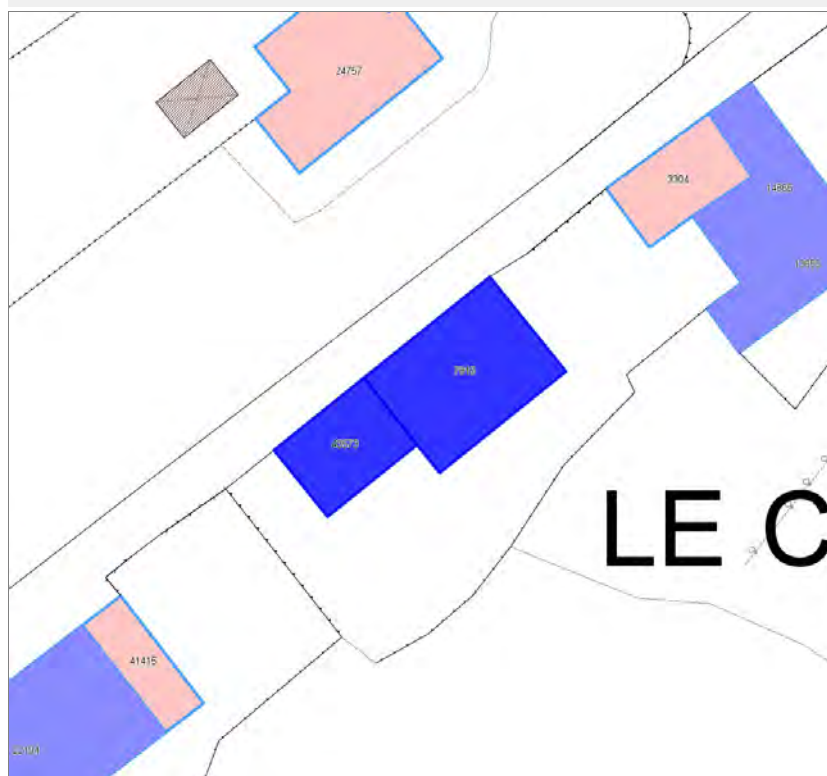


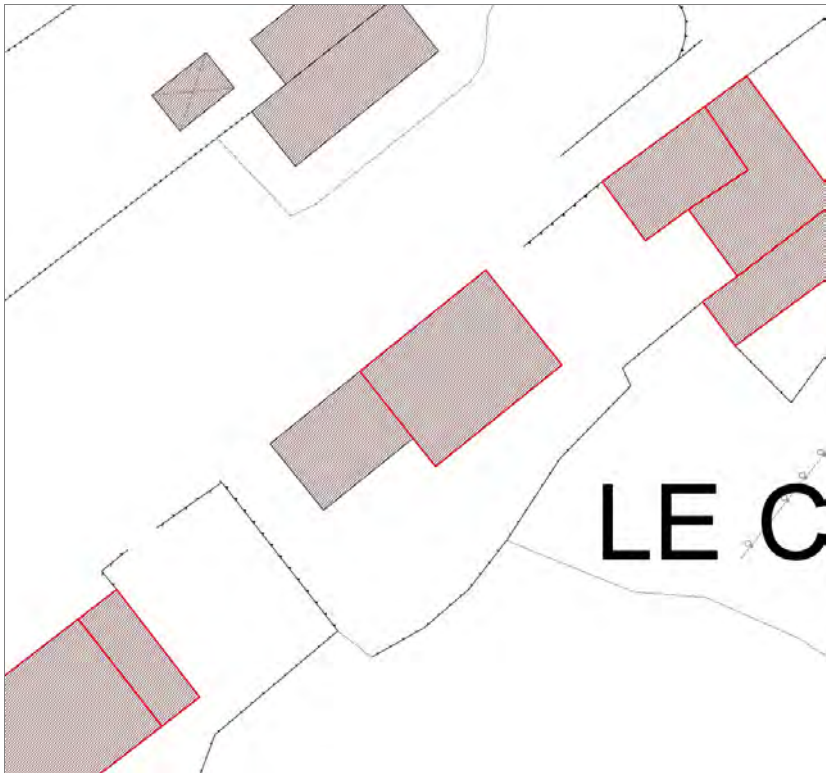
FOTO n° 25480 (edificio 11860)



Edifici associati alla Scheda:

ID 7815 | ID 43573





Informazioni sulla Scheda

Informazioni sulla Scheda

- **Data rilevazione** 20/09/2019
- **Località** SANTA MARIA A COLLE
- **Denominazione** Le Cascine

Informazioni sull'Edificio 7815

- **Usi prevalente:** residenziale
- **Usi presenti:** residenziale permanente
- **Numero alloggi:** 1

Edifici di impianto storico

- **Edifici di matrice rurale:** casa padronale

Informazioni sull'Edificio 43573

- **Usi prevalente:** residenziale
- **Usi presenti:** residenziale permanente

Edifici di impianto storico

- **Edifici di matrice rurale:** fienili, stalle, manufatti di rimessaggio, ecc.

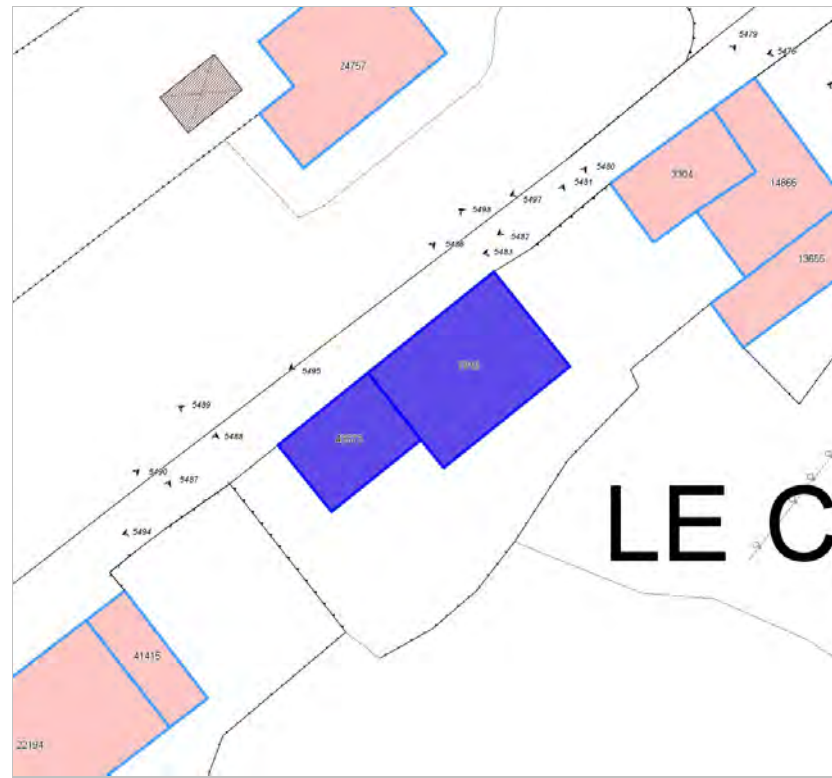


FOTO n° 5480 (edificio 7815)



FOTO n° 5481 (edificio 7815)




FOTO n° 5486 (edificio 7815)



FOTO n° 5489 (edificio 7815)



FOTO n° 5494 (edificio 7815)



FOTO n° 5495 (edificio 7815)



FOTO n° 5498 (edificio 7815)



Edifici associati alla Scheda:

ID 13655 ID 14866





LE CASCINE

Informazioni sulla Scheda

Informazioni sulla Scheda

- **Data rilevazione** 20/09/2019
- **Località** SANTA MARIA A COLLE
- **Denominazione** Le Cascine

Informazioni sull'Edificio 13655

- **Usi prevalente:** residenziale
- **Usi presenti:** residenziale permanente
- **Numero alloggi:** 1

Edifici di impianto storico

- **Edifici di matrice rurale:** casa colonica isolata

Informazioni sull'Edificio 14866

- **Usi prevalente:** residenziale
- **Usi presenti:** residenziale permanente
- **Numero alloggi:** 2

Edifici di impianto storico

- **Edifici di matrice rurale:** casa colonica isolata

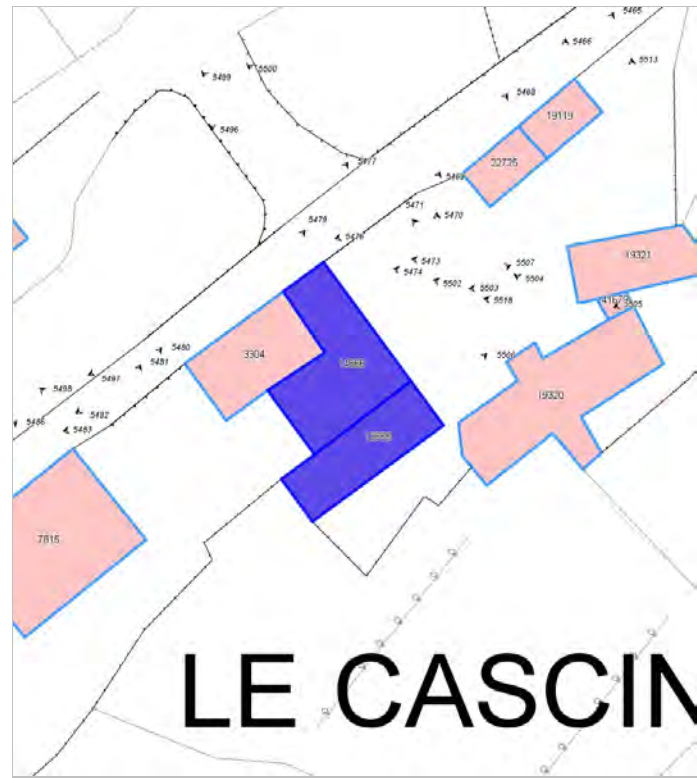


FOTO n° 5470 (edificio 13655)



FOTO n° 5506 (edificio 13655)



FOTO n° 5469 (edificio 14866)



FOTO n° 5477 (edificio 14866)


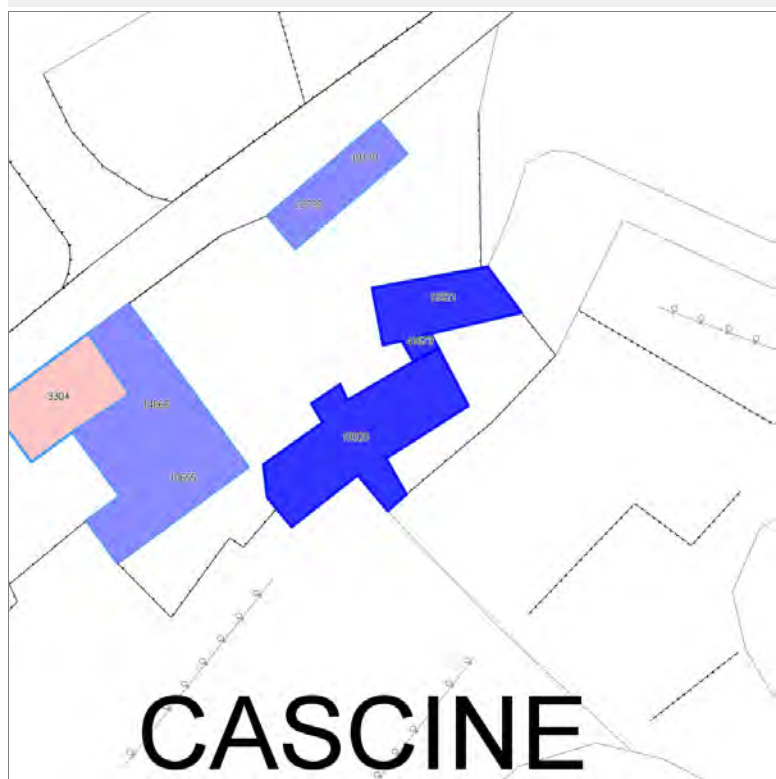


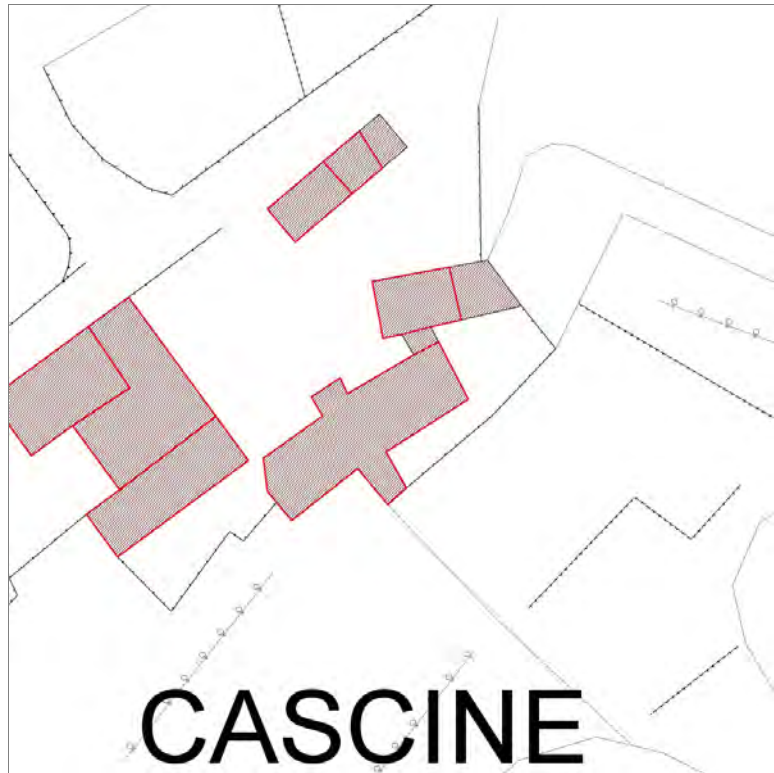
FOTO n° 5507 (edificio 14866)



Edifici associati alla Scheda:

ID 19320 | ID 19321 | ID 41679





Informazioni sulla Scheda

Informazioni sulla Scheda

- **Data rilevazione** 20/09/2019
- **Località** SANTA MARIA A COLLE
- **Denominazione** Le Cascine

Informazioni sull'Edificio 19320

- **Usi prevalente:** residenziale
- **Usi presenti:** residenziale permanente
- **Numero alloggi:** 2

Edifici di impianto storico

- **Edifici di matrice rurale:** casa colonica isolata

Informazioni sull'Edificio 19321

- **Usi prevalente:** residenziale
- **Usi presenti:** residenziale permanente
- **Numero alloggi:** 1

Edifici di impianto storico

- **Edifici di matrice rurale:** fienili, stalle, manufatti di rimessaggio, ecc.

Informazioni sull'Edificio 41679

- **Usi prevalente:** residenziale
- **Usi presenti:** residenziale permanente
- **Numero alloggi:** 1

Manufatti e altri edifici

- **Edifici con caratteri conformi all'edificato tradizionale e/o preesistente:** a carattere non specialistico (di base)

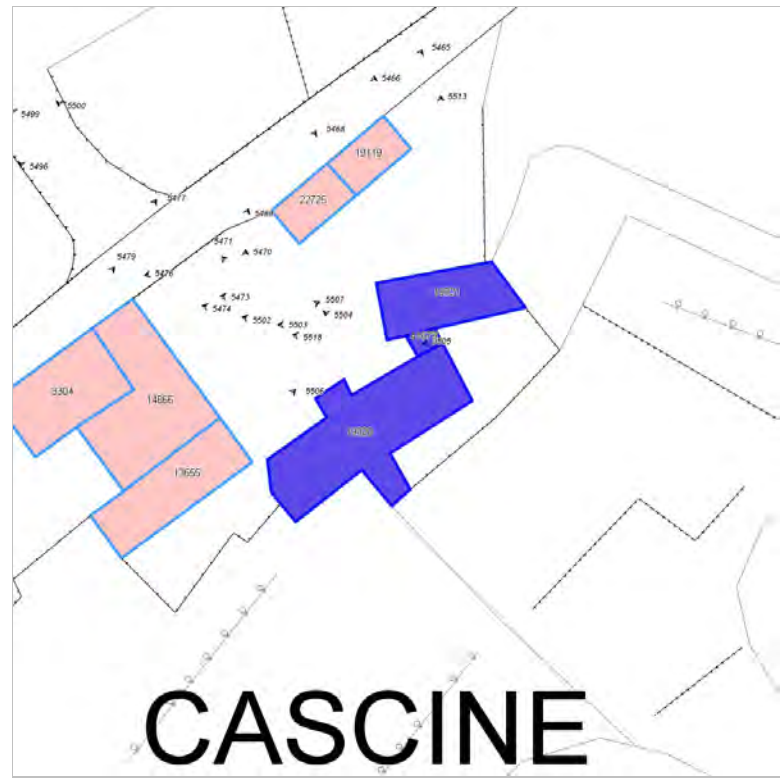


FOTO n° 5471 (edificio 19320)



FOTO n° 5474 (edificio 19320)



FOTO n° 5502 (edificio 19320)



FOTO n° 5516 (edificio 19320)



FOTO n° 5473 (edificio 19321)



FOTO n° 5503 (edificio 19321)




FOTO n° 5505 (edificio 19321)



FOTO n° 5513 (edificio 19321)




FOTO n° 5514 (edificio 19321)



FOTO n° 5515 (edificio 19321)



FOTO n° 5518 (edificio 41679)



Edifici associati alla Scheda:

ID 19119 | ID 22725





Informazioni sulla Scheda

Informazioni sulla Scheda

- **Data rilevazione** 20/09/2019
- **Località** SANTA MARIA A COLLE
- **Denominazione** Le Cascine

Informazioni sull'Edificio 19119

- **Usò prevalente:** accessorio
- **Usi presenti:** accessorio

Manufatti e altri edifici

- **Accessori:** ripostigli, rimessaggi, box

Informazioni sull'Edificio 22725

- **Usò prevalente:** non in uso
- **Usi presenti:** non in uso

Edifici di impianto storico

- **Edifici di matrice rurale:** fienili, stalle, manufatti di rimessaggio, ecc.

Rilievi fotografici



FOTO n° 5465 (edificio 19119)



FOTO n° 5466 (edificio 19119)



FOTO n° 5468 (edificio 22725)



FOTO n° 5476 (edificio 22725)



FOTO n° 5504 (edificio 22725)



Report Scheda Edifici sparsi Le Cascine N°1760

Edifici associati alla Scheda:

ID 37141





Informazioni sulla Scheda

Informazioni sulla Scheda

- **Data rilevazione** 20/09/2019
- **Località** ARLIANO
- **Denominazione** Le Cascine

Informazioni sull'Edificio 37141

- **Usò prevalente:** residenziale
- **Usi presenti:** residenziale permanente
- **Numero alloggi:** 1

Edifici di impianto storico

- **Edifici con tipologie edilizie di base:** edifici con preminenza dei caratteri "in linea"



FOTO n° 5496 (edificio 37141)



FOTO n° 5499 (edificio 37141)



FOTO n° 5500 (edificio 37141)



FOTO n° 5509 (edificio 37141)

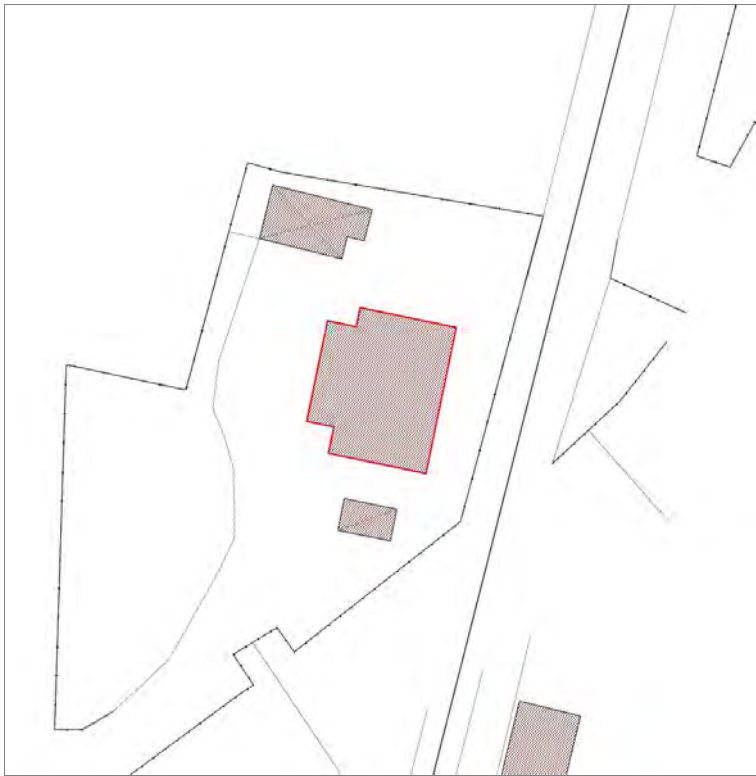


FOTO n° 5512 (edificio 37141)



Edifici associati alla Scheda:
ID 4410





Informazioni sulla Scheda

Informazioni sulla Scheda

- **Data rilevazione** 20/09/2019
- **Località** S.S. ANNUNZIATA
- **Denominazione** Via delle Ville Prima

Informazioni sull'Edificio 4410

- **Usi prevalente:** residenziale
- **Usi presenti:** residenziale permanente
- **Numero alloggi:** 1

Edifici di impianto storico

- **Edifici a carattere specialistico:** civile



FOTO n° 26558 (edificio 4410)



FOTO n° 26560 (edificio 4410)

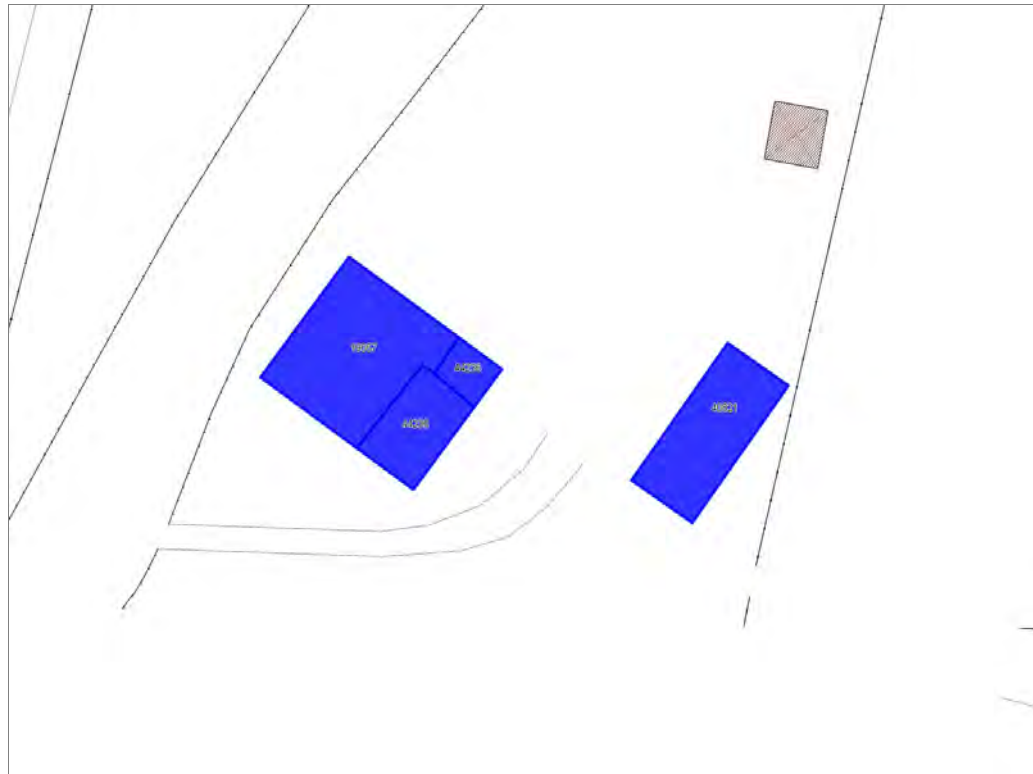


FOTO n° 26562 (edificio 4410)



Edifici associati alla Scheda:

ID 19357 ID 40821 ID 44235 ID 44236





Informazioni sulla Scheda

Informazioni sulla Scheda

- **Data rilevazione** 20/09/2019
- **Località** S.S. ANNUNZIATA
- **Denominazione** Via delle Ville Prima

Informazioni sull'Edificio 19357

- **Uso prevalente:** residenziale
- **Usi presenti:** residenziale permanente
- **Numero alloggi:** 1

Edifici di impianto storico

- **Edifici con tipologie edilizie di base:** edifici in linea organizzati in complessi plurifamiliari

Informazioni sull'Edificio 40821

- **Uso prevalente:** accessorio
- **Usi presenti:** accessorio

Manufatti e altri edifici

- **Accessori:** ripostigli, rimessaggi, box

Informazioni sull'Edificio 44235

- **Uso prevalente:** accessorio
- **Usi presenti:** accessorio

Edifici di impianto storico

- **Edifici di matrice rurale:** fienili, stalle, manufatti di rimessaggio, ecc.

Informazioni sull'Edificio 44236

- **Uso prevalente:** residenziale
- **Usi presenti:** residenziale permanente

Edifici di impianto storico

- **Edifici con tipologie edilizie di base:** edifici con preminenza dei caratteri "in schiera"



FOTO n° 26565 (edificio 19357)



FOTO n° 26559 (edificio 40821)



FOTO n° 26561 (edificio 44235)



FOTO n° 26563 (edificio 44236)



Edifici associati alla Scheda:
ID 22319 ID 31272





Informazioni sulla Scheda

Informazioni sulla Scheda

- **Data rilevazione** 20/09/2019
- **Località** S.S. ANNUNZIATA
- **Denominazione** Via della Santissima Annunziata

Informazioni sull'Edificio 22319

- **Usi prevalenti:** residenziale
- **Usi presenti:** residenziale permanente
- **Numero alloggi:** 1

Edifici di impianto storico

- **Edifici con tipologie edilizie non di base:** villini

Informazioni sull'Edificio 31272

- **Usi prevalenti:** accessorio
- **Usi presenti:** accessorio

Manufatti e altri edifici

- **Accessori:** garage

Rilievi fotografici



FOTO n° 26108 (edificio 22319)



FOTO n° 26121 (edificio 22319)



FOTO n° 26123 (edificio 22319)



FOTO n° 26119 (edificio 31272)



FOTO n° 26124 (edificio 31272)



Edifici associati alla Scheda:

ID 22759 ID 22760

Edificati Minori associati alla Scheda:

ID 2783





Informazioni sulla Scheda

Informazioni sulla Scheda

- **Data rilevazione** 20/09/2019
- **Località** SAN GIUSTO DI BRANCOLI
- **Denominazione** Novello

Informazioni sull'Edificio 22759

- **Usi prevalente:** accessorio
- **Usi presenti:** accessorio

Manufatti e altri edifici

- **Accessori:** forni

Informazioni sull'Edificio 22760

- **Usi prevalente:** residenziale
- **Usi presenti:** residenziale permanente
- **Numero alloggi:** 1

Edifici di impianto storico

- **Edifici con tipologie edilizie di base:** edifici con preminenza dei caratteri "in linea"

Informazioni sull'Edificato Minore 2783

Tipo

baracca, manufatto precario

Rilievi fotografici



FOTO n° 33651 (scheda)



FOTO n° 33652 (scheda)



FOTO n° 33654 (scheda)



FOTO n° 33646 (edificio 22760)



FOTO n° 33647 (edificio 22760)



FOTO n° 33648 (edificio 22760)



FOTO n° 33291 (edificato minore 2783)

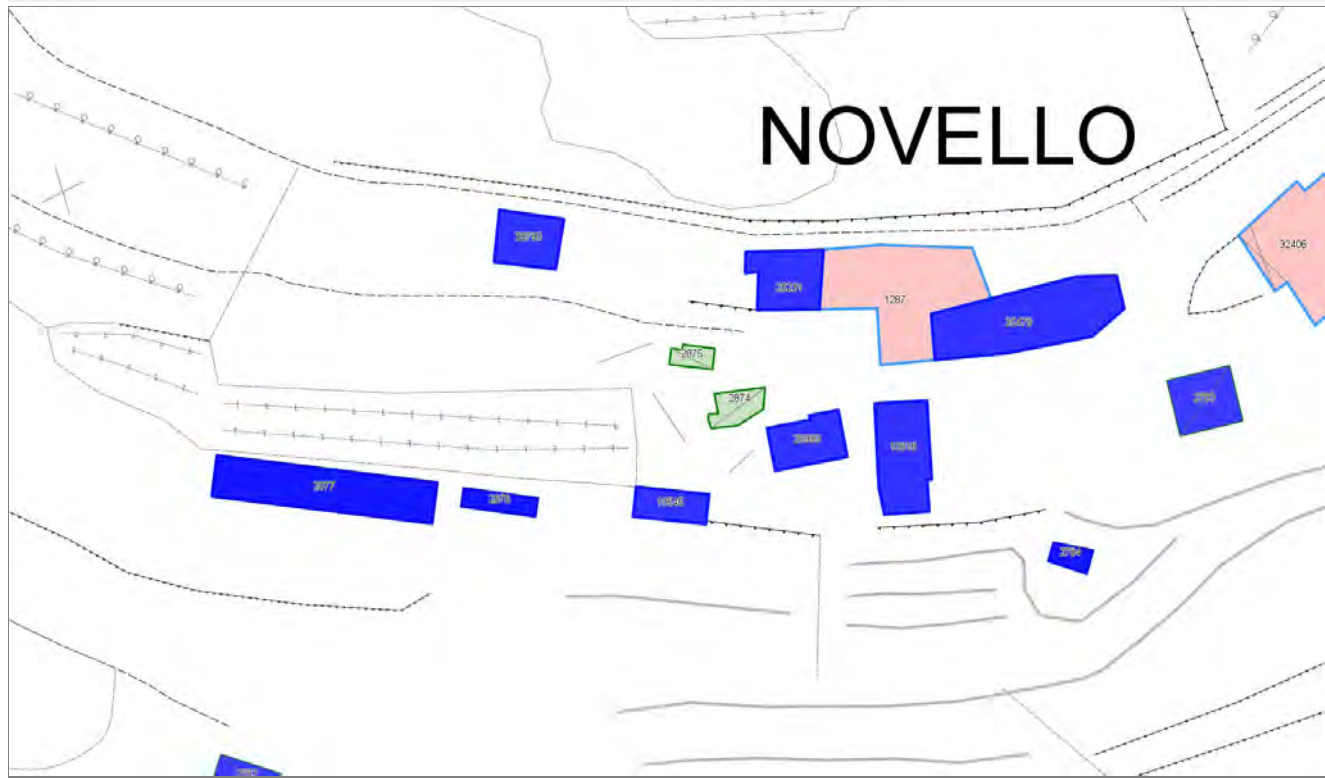


Edifici associati alla Scheda:

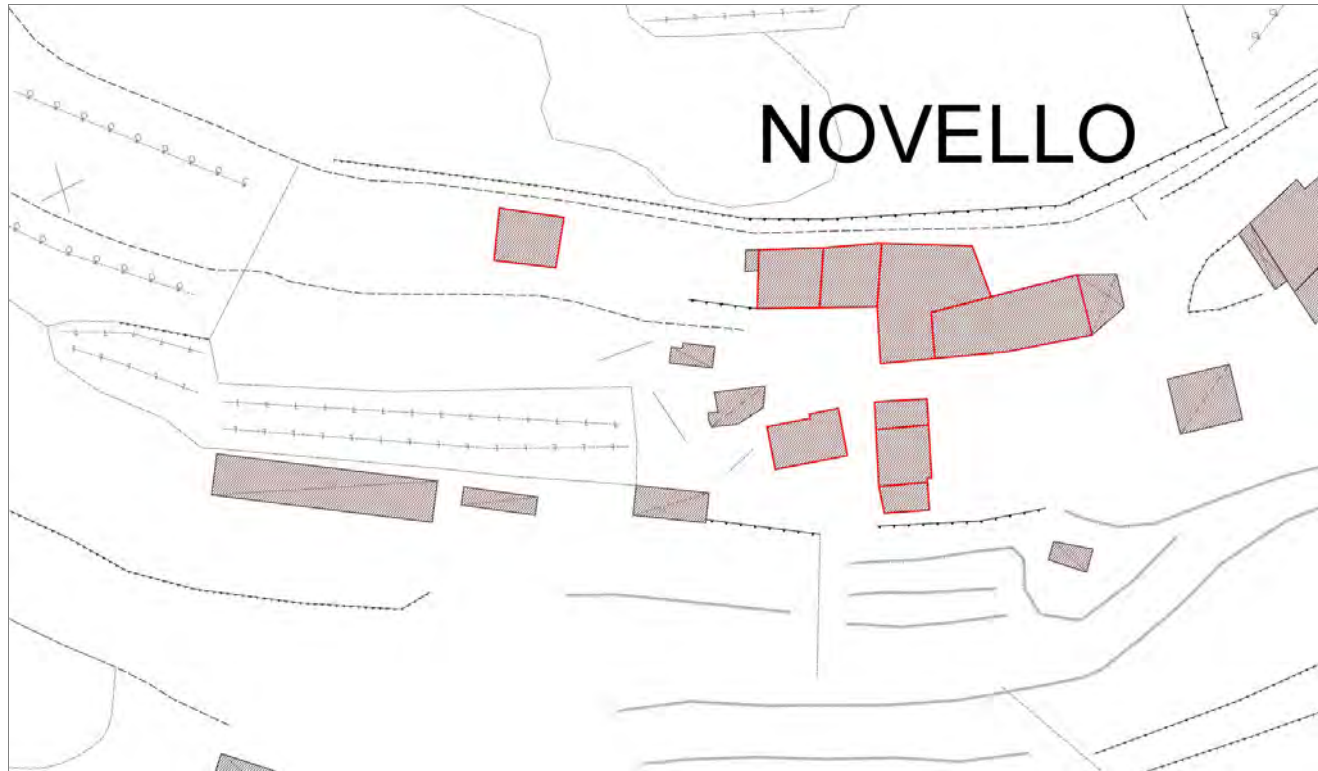
ID 10545 | ID 10616 | ID 25231 | ID 26999 | ID 30790 | ID 35479

Edificati Minori associati alla Scheda:

ID 2784 | ID 2876 | ID 2877



NOVELLO



Informazioni sulla Scheda

Informazioni sulla Scheda

- **Data rilevazione** 20/09/2019
- **Località** SAN GIUSTO DI BRANCOLI
- **Denominazione** Novello

Informazioni sull'Edificio 10545

- **Uso prevalente:** non rilevabile

Informazioni sull'Edificio 10616

- **Uso prevalente:** accessorio
- **Usi presenti:** accessorio

Edifici di impianto storico

- **Edifici di matrice rurale:** fienili, stalle, manufatti di rimessaggio, ecc.

Informazioni sull'Edificio 25231

- **Uso prevalente:** residenziale
- **Usi presenti:** residenziale permanente
- **Numero alloggi:** 1

Edifici di impianto storico

- **Edifici con tipologie edilizie di base:** edifici con preminenza dei caratteri "in schiera"

Informazioni sull'Edificio 26999

- **Uso prevalente:** accessorio
- **Usi presenti:** accessorio

Edifici di impianto storico

- **Edifici di matrice rurale:** fienili, stalle, manufatti di rimessaggio, ecc.

Informazioni sull'Edificio 30790

- **Uso prevalente:** non in uso
- **Usi presenti:** accessorio

Edifici di impianto storico

- **Edifici di matrice rurale:** fienili, stalle, manufatti di rimessaggio, ecc.

Informazioni sull'Edificio 35479

- **Uso prevalente:** residenziale
- **Usi presenti:** residenziale permanente
- **Numero alloggi:** 3

Edifici di impianto storico

- **Edifici con tipologie edilizie di base:** edifici con preminenza dei caratteri "in schiera"

Informazioni sull'Edificato Minore 2784

Tipo

baracca, manufatto precario

Informazioni sull'Edificato Minore 2876

Tipo

baracca, manufatto precario

Informazioni sull'Edificato Minore 2877

Tipo

baracca, manufatto precario

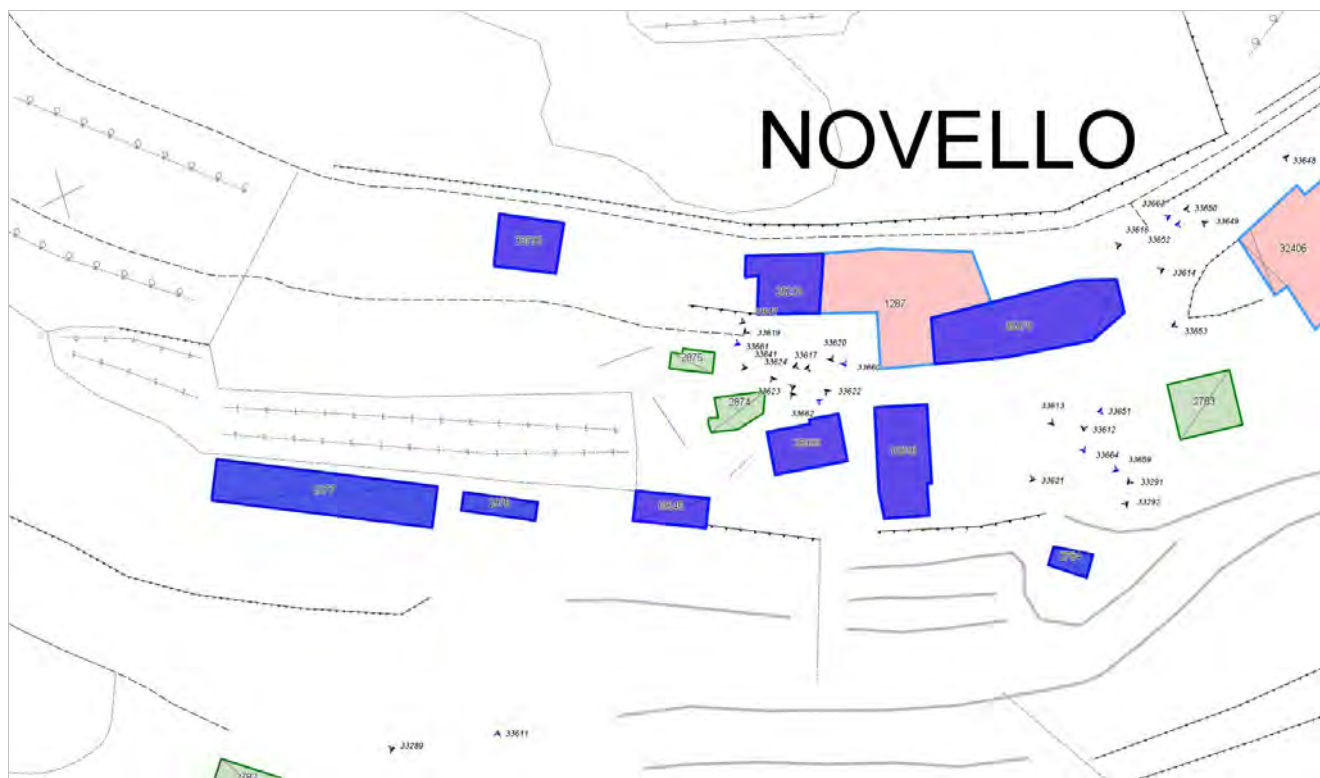


FOTO n° 33659 (scheda)



FOTO n° 33660 (scheda)



FOTO n° 33661 (scheda)



FOTO n° 33662 (scheda)



FOTO n° 33663 (scheda)



FOTO n° 33664 (scheda)



FOTO n° 33621 (edificio 10616)



FOTO n° 33622 (edificio 10616)



FOTO n° 33619 (edificio 25231)



FOTO n° 33620 (edificio 25231)



FOTO n° 33623 (edificio 26999)



FOTO n° 33624 (edificio 26999)



FOTO n° 33642 (edificio 30790)



FOTO n° 33612 (edificio 35479)



FOTO n° 33613 (edificio 35479)



FOTO n° 33614 (edificio 35479)

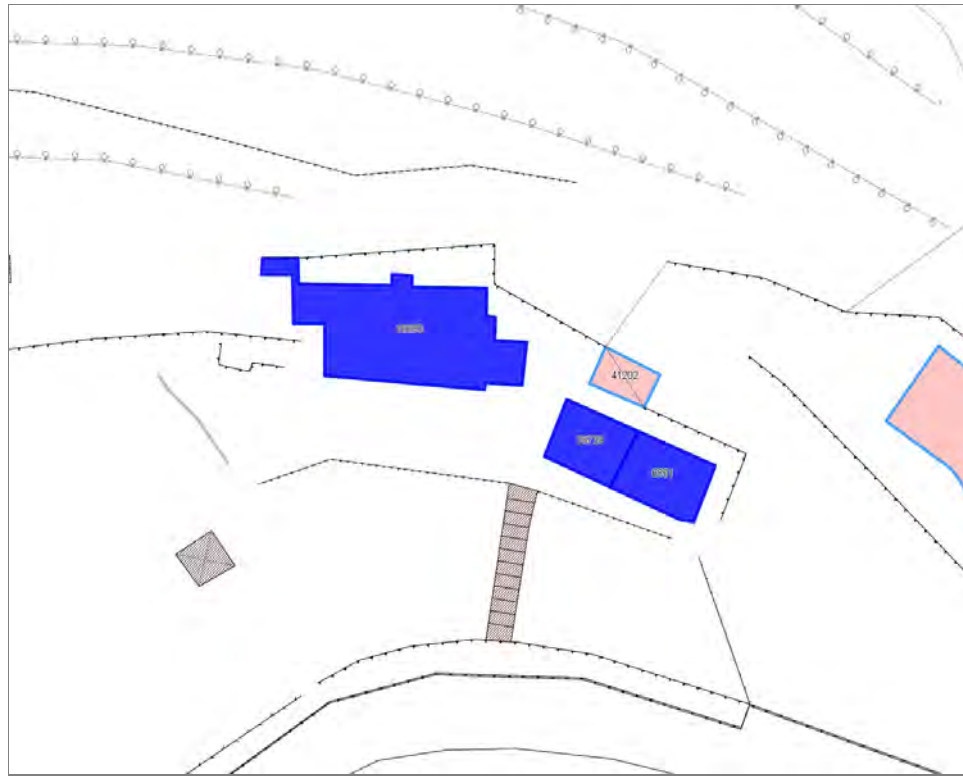


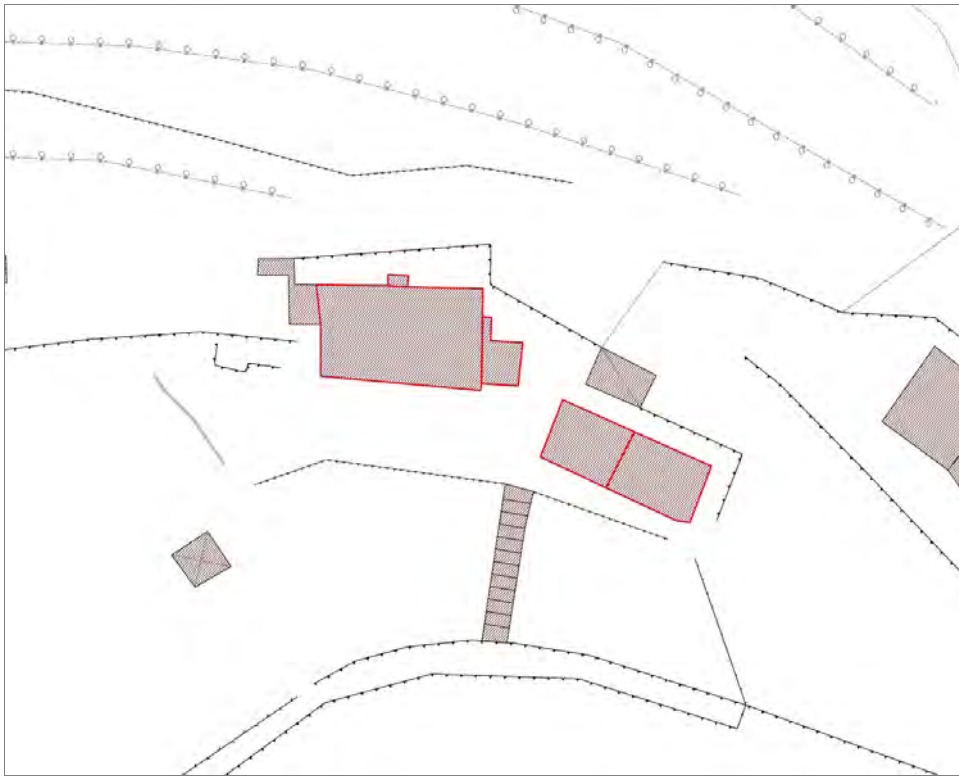
FOTO n° 33292 (edificio minore 2784)



Edifici associati alla Scheda:

ID 6851 | ID 16690 | ID 38739





Informazioni sulla Scheda

Informazioni sulla Scheda

- **Data rilevazione** 20/09/2019
- **Località** SAN GIUSTO DI BRANCOLI
- **Denominazione** Selve

Informazioni sull'Edificio 6851

- **Uso prevalente:** non in uso
- **Usi presenti:** non in uso

Edifici di impianto storico

- **Altri edifici:** rudere

Informazioni sull'Edificio 16690

- **Uso prevalente:** residenziale
- **Usi presenti:** residenziale permanente
- **Numero alloggi:** 1

Edifici di impianto storico

- **Edifici di matrice rurale:** casa colonica isolata

Informazioni sull'Edificio 38739

- **Uso prevalente:** accessorio
- **Usi presenti:** non in uso

Edifici di impianto storico

- **Edifici di matrice rurale:** fienili, stalle, manufatti di rimessaggio, ecc.



FOTO n° 33682 (scheda)



FOTO n° 33297 (edificio 6851)



FOTO n° 15608 (edificio 16690)



FOTO n° 33294 (edificio 16690)



FOTO n° 33295 (edificio 16690)



FOTO n° 33677 (edificio 16690)



FOTO n° 33293 (edificio 38739)

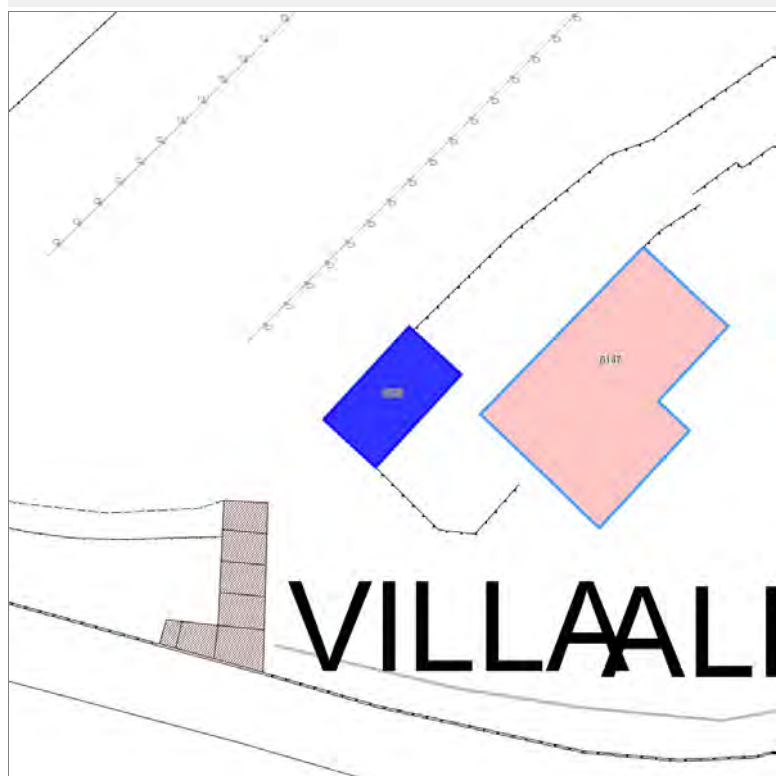


FOTO n° 33296 (edificio 38739)



Edifici associati alla Scheda:

ID 1828





Informazioni sulla Scheda

Informazioni sulla Scheda

- **Data rilevazione** 20/09/2019
- **Località** SAN GIUSTO DI BRANCOLI
- **Denominazione** Villa Alba

Informazioni sull'Edificio 1828

- **Usò prevalente:** non in uso
- **Usi presenti:** non in uso

Manufatti e altri edifici

- **Accessori:** altro

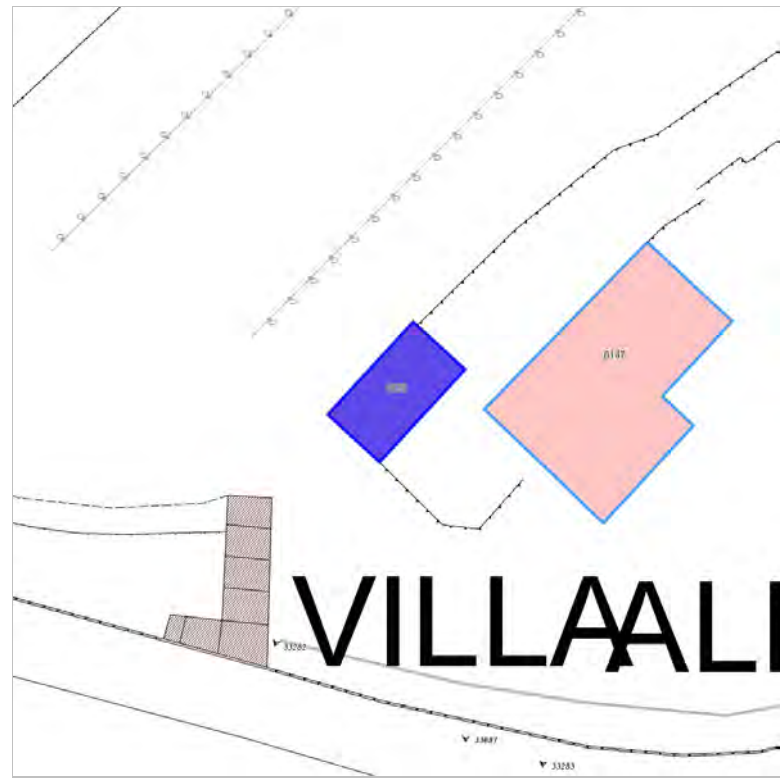


FOTO n° 33687 (scheda)



FOTO n° 33688 (scheda)



FOTO n° 33282 (edificio 1828)



Edifici associati alla Scheda:

ID 36432 | ID 44451 |





Informazioni sulla Scheda

Informazioni sulla Scheda

- **Data rilevazione** 21/09/2019
- **Località** S.S. ANNUNZIATA
- **Denominazione** Via della Santissima Annunziata

Informazioni sull'Edificio 36432

- **Usi prevalenti:** accessorio
- **Usi presenti:** accessorio

Edifici di impianto storico

- **Edifici di matrice rurale:** fienili, stalle, manufatti di rimessaggio, ecc.

Informazioni sull'Edificio 44451

- **Usi prevalenti:** accessorio
- **Usi presenti:** accessorio

Manufatti e altri edifici

- **Accessori:** ripostigli, rimessaggi, box

Rilievi fotografici



FOTO n° 25528 (edificio 36432)



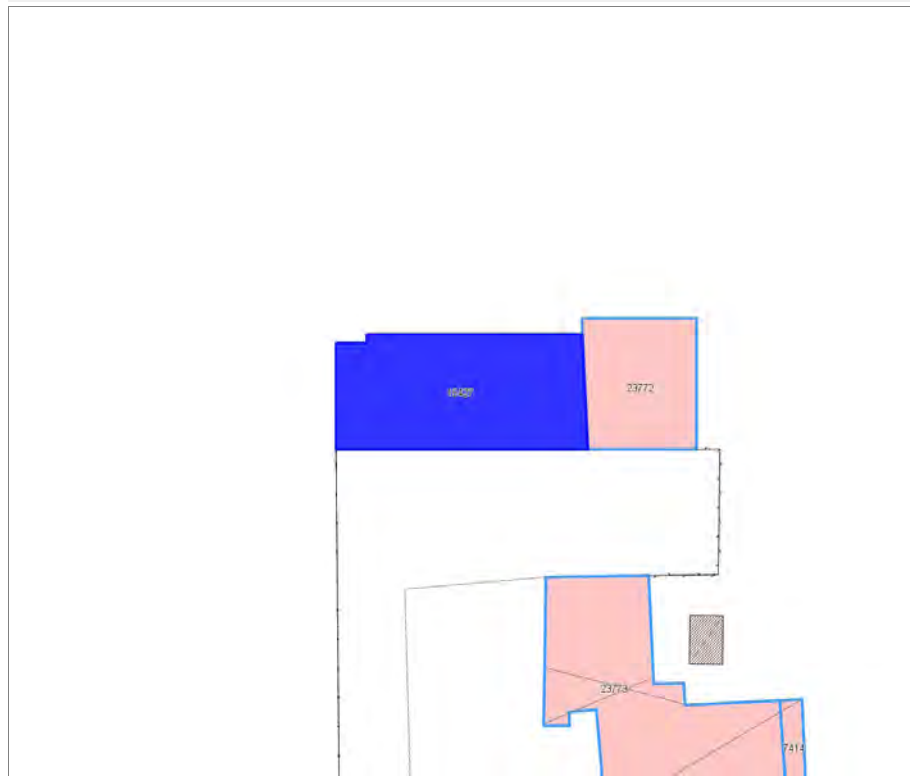
FOTO n° 25530 (edificio 36432)

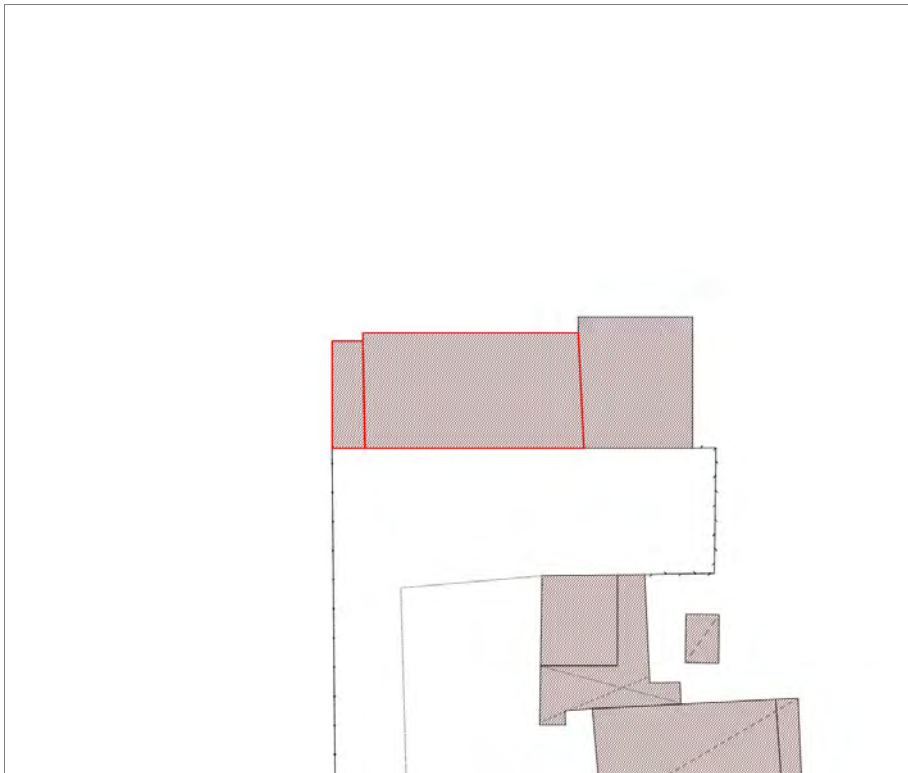


FOTO n° 25534 (edificio 36432)



Edifici associati alla Scheda:
ID 15427





Informazioni sulla Scheda

Informazioni sulla Scheda

- **Data rilevazione** 21/09/2019
- **Località** SANT'ALESSIO
- **Denominazione** via di Sant'Alessio traversa V

Informazioni sull'Edificio 15427

- **Usi prevalenti:** residenziale
- **Usi presenti:** residenziale permanente

Edifici di impianto storico

- **Edifici di matrice rurale:** casa colonica isolata

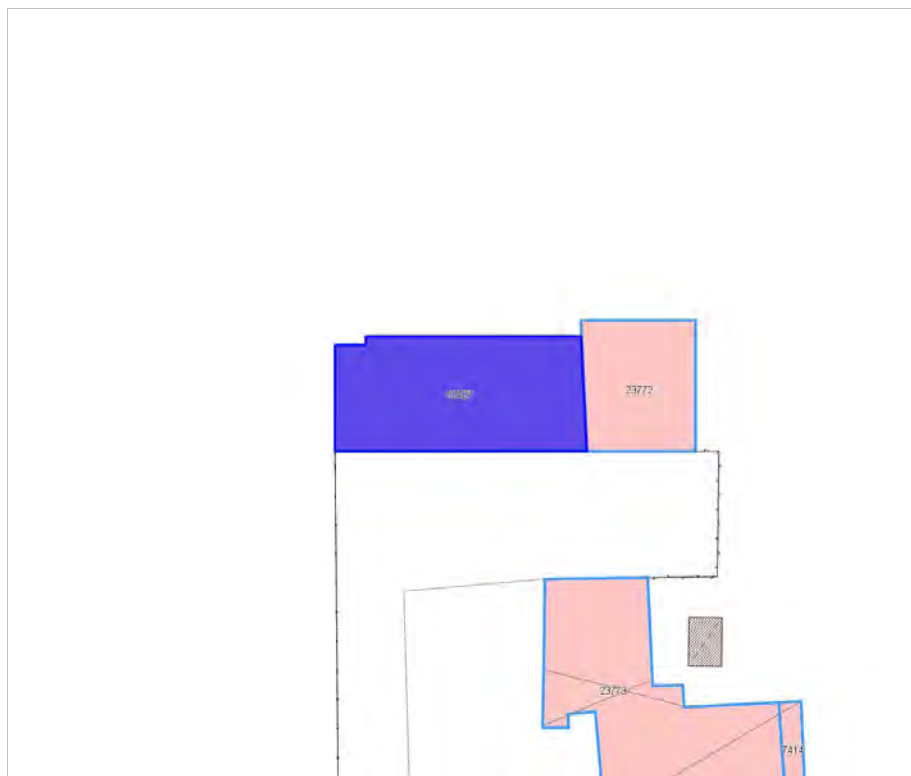


FOTO n° 33732 (edificio 15427)



Edifici associati alla Scheda:

ID 36113 ID 36114





Informazioni sulla Scheda

Informazioni sulla Scheda

- **Data rilevazione** 21/09/2019
- **Località** SANT'ALESSIO
- **Denominazione** Al Moro

Informazioni sull'Edificio 36113

- **Usò prevalente:** non rilevabile

Informazioni sull'Edificio 36114

- **Usò prevalente:** residenziale
- **Usi presenti:** residenziale permanente
- **Numero alloggi:** 2

Edifici di impianto storico

- **Edifici con tipologie edilizie di base:** edifici in linea organizzati in complessi plurifamiliari

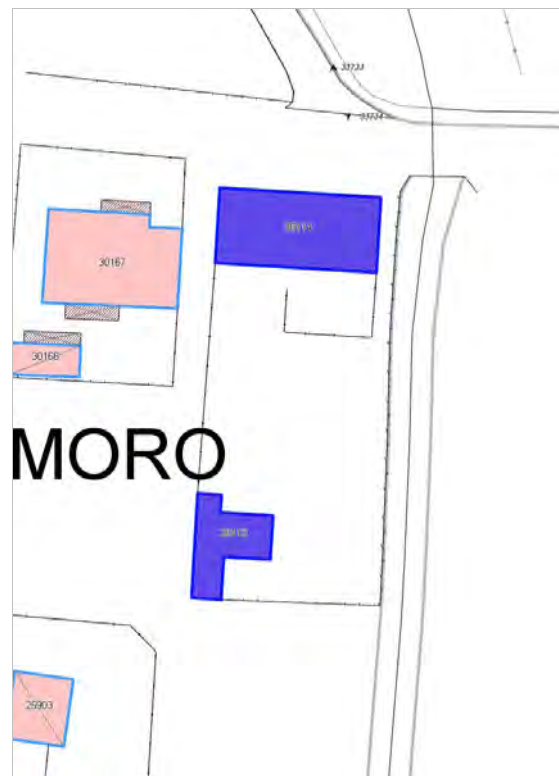


FOTO n° 33733 (edificio 36114)



FOTO n° 33734 (edificio 36114)



Edifici associati alla Scheda:
ID 17116 | ID 17117 | ID 17118





Informazioni sulla Scheda

Informazioni sulla Scheda

- **Data rilevazione** 21/09/2019
- **Località** SANT'ALESSIO
- **Denominazione** via di Sant'Alessio

Informazioni sull'Edificio 17116

- **Usi prevalente:** non rilevabile
- **Usi presenti:** non rilevabile

Manufatti e altri edifici

- **Accessori:** ripostigli, rimessaggi, box

Informazioni sull'Edificio 17117

- **Usi prevalente:** non rilevabile
- **Usi presenti:** accessorio

Manufatti e altri edifici

- **Accessori:** ripostigli, rimessaggi, box

Informazioni sull'Edificio 17118

- **Usi prevalente:** residenziale
- **Usi presenti:** residenziale permanente

Edifici di impianto storico

- **Edifici con tipologie edilizie di base:** edifici con preminenza dei caratteri "in linea"



FOTO n° 33735 (edificio 17118)



Edifici associati alla Scheda:

ID 32769 | ID 32770 | ID 32771

Edificati Minori associati alla Scheda:

ID 2238





Informazioni sulla Scheda

Informazioni sulla Scheda

- **Data rilevazione** 21/09/2019
- **Località** S.S. ANNUNZIATA
- **Denominazione** Via della Santissima Annunziata

Informazioni sull'Edificio 32769

- **Usi prevalenti:** accessorio
- **Usi presenti:** accessorio

Manufatti e altri edifici

- **Accessori:** ripostigli, rimessaggi, box

Informazioni sull'Edificio 32770

- **Usi prevalenti:** accessorio
- **Usi presenti:** accessorio

Manufatti e altri edifici

- **Accessori:** ripostigli, rimessaggi, box

Informazioni sull'Edificio 32771

- **Usi prevalenti:** residenziale
- **Usi presenti:** residenziale permanente
- **Numero alloggi:** 1

Edifici di impianto storico

- **Edifici con tipologie edilizie di base:** edifici con preminenza dei caratteri "in linea"

Informazioni sull'Edificato Minore 2238

Tipo

baracca, manufatto precario

Rilievi fotografici



FOTO n° 25481 (edificio 32769)



FOTO n° 25470 (edificio 32770)



FOTO n° 25479 (edificio 32770)



FOTO n° 25469 (edificio 32771)



FOTO n° 25475 (edificio 32771)



FOTO n° 25477 (edificio 32771)



FOTO n° 25653 (edificio 32771)



FOTO n° 25473 (edificio minore 2238)



Edifici associati alla Scheda:

ID 9362 | ID 10141 | ID 10142

Edificati Minori associati alla Scheda:

ID 2269





Informazioni sulla Scheda

Informazioni sulla Scheda

- **Data rilevazione** 21/09/2019
- **Località** S.S. ANNUNZIATA
- **Denominazione** Via della Santissima Annunziata

Informazioni sull'Edificio 9362

- **Usi prevalente:** residenziale
- **Usi presenti:** residenziale permanente
- **Numero alloggi:** 1

Edifici di impianto storico

- **Edifici con tipologie edilizie di base:** edifici con preminenza dei caratteri "in linea"

Informazioni sull'Edificio 10141

- **Usi prevalente:** accessorio
- **Usi presenti:** accessorio

Manufatti e altri edifici

- **Accessori:** ripostigli, rimessaggi, box

Informazioni sull'Edificio 10142

- **Usi prevalente:** residenziale
- **Usi presenti:** residenziale permanente
- **Numero alloggi:** 1

Edifici di impianto storico

- **Edifici con tipologie edilizie di base:** edifici in linea organizzati in complessi plurifamiliari

Informazioni sull'Edificato Minore 2269

Tipo
tettoia

Rilievi fotografici



FOTO n° 25996 (edificio 9362)



FOTO n° 25998 (edificio 9362)



FOTO n° 25985 (edificio 10141)



FOTO n° 25997 (edificio 10141)



FOTO n° 25990 (edificio 10142)



FOTO n° 25992 (edificio 10142)



FOTO n° 25994 (edificio 10142)



FOTO n° 25987 (edificato minore 2269)



Edifici associati alla Scheda:

ID 24694 ID 24695





Informazioni sulla Scheda

Informazioni sulla Scheda

- **Data rilevazione** 21/09/2019
- **Località** S.S. ANNUNZIATA
- **Denominazione** Via della Santissima Annunziata

Informazioni sull'Edificio 24694

- **Usi prevalente:** residenziale
- **Usi presenti:** residenziale permanente
- **Numero alloggi:** 1

Edifici di impianto storico

- **Edifici con tipologie edilizie non di base:** villini

Informazioni sull'Edificio 24695

- **Usi prevalente:** accessorio
- **Usi presenti:** accessorio

Manufatti e altri edifici

- **Accessori:** ripostigli, rimessaggi, box

Rilievi fotografici



FOTO n° 25786 (edificio 24694)



FOTO n° 25791 (edificio 24694)



FOTO n° 25812 (edificio 24694)



FOTO n° 25848 (edificio 24694)



FOTO n° 25789 (edificio 24695)

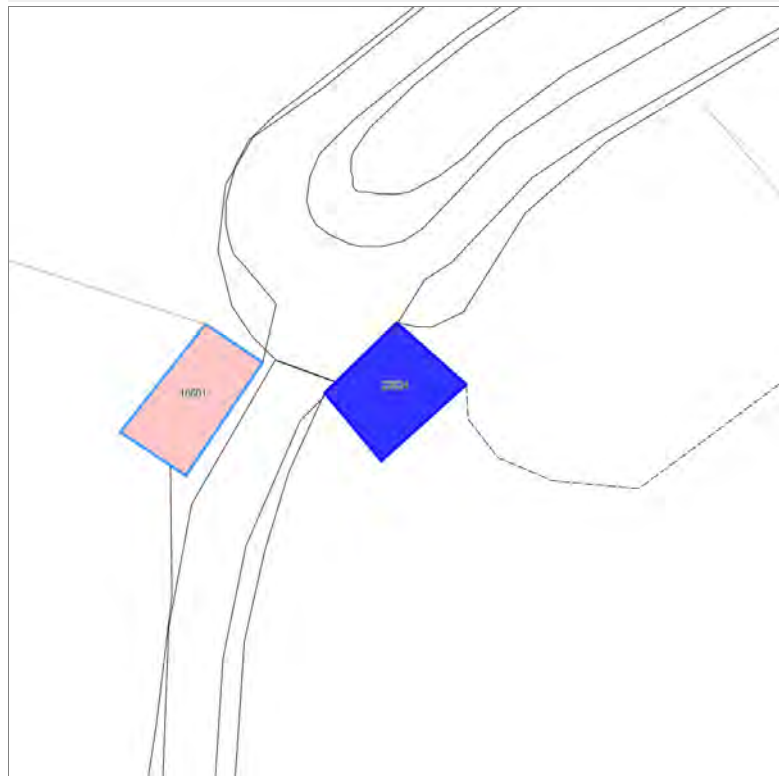


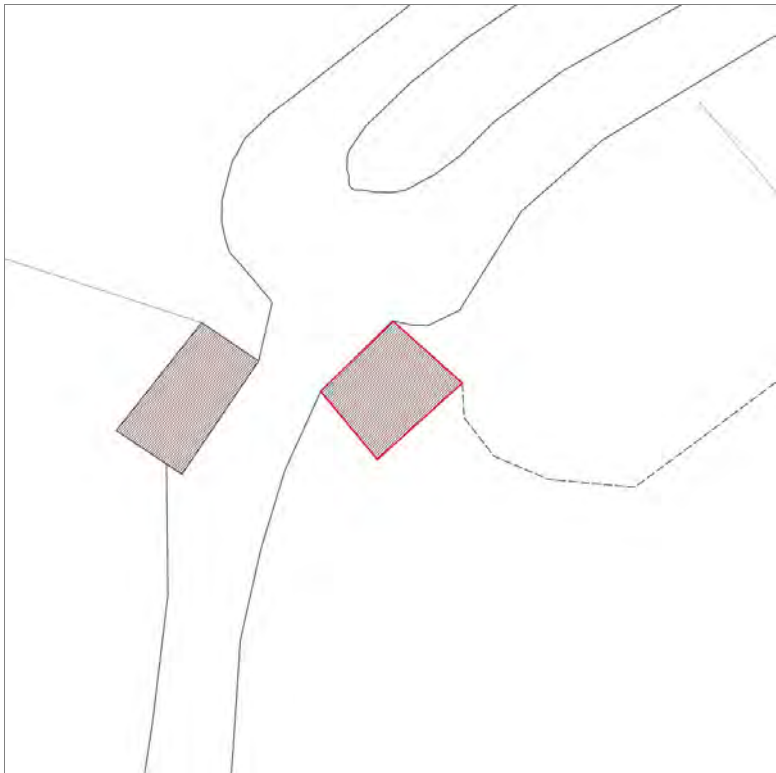
FOTO n° 25815 (edificio 24695)



Edifici associati alla Scheda:

ID 22624





Informazioni sulla Scheda

Informazioni sulla Scheda

- **Data rilevazione** 21/09/2019
- **Località** Croce di Brancoli
- **Denominazione** Via San Giusto di Brancoli

Informazioni sull'Edificio 22624

- **Usi prevalenti:** accessorio
- **Usi presenti:** accessorio

Edifici di impianto storico

- **Edifici di matrice rurale:** fienili, stalle, manufatti di rimessaggio, ecc.

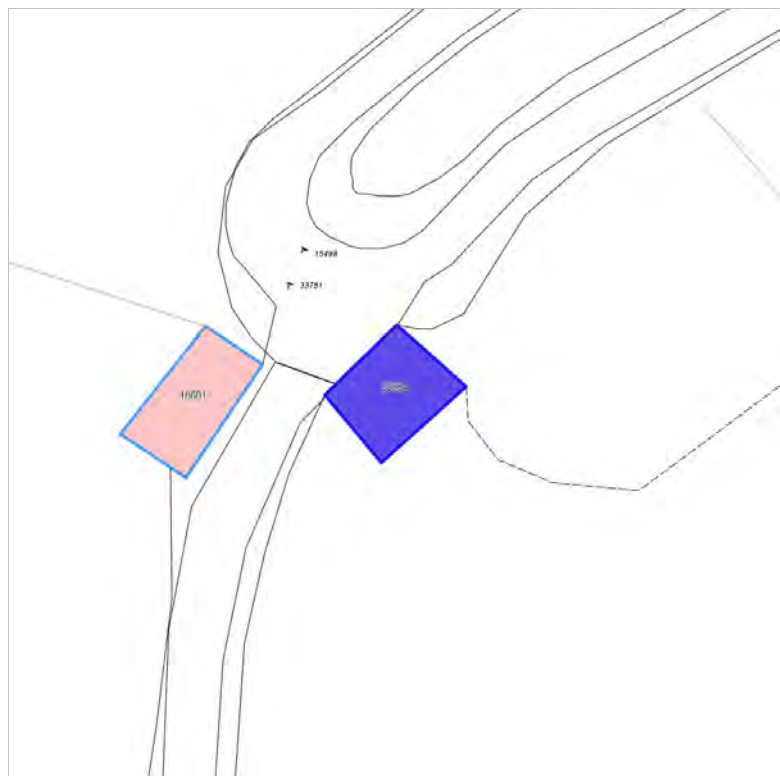


FOTO n° 33781 (scheda)



FOTO n° 15498 (edificio 22624)



Edifici associati alla Scheda:

ID 5318 | ID 8161

Edificati Minori associati alla Scheda:

ID 1206 | ID 1214





Informazioni sulla Scheda

Informazioni sulla Scheda

- **Data rilevazione** 21/09/2019
- **Località** Croce di Brancoli
- **Denominazione** Via San Giusto di Brancoli

Informazioni sull'Edificio 5318

- **Usi presenti:** accessorio
- **Manufatti e altri edifici**
 - **Accessori:** ripostigli, rimessaggi, box

Informazioni sull'Edificio 8161

- **Usi presenti:** non in uso; accessorio
- **Edifici di impianto storico**
 - **Edifici di matrice rurale:** casa colonica isolata

Informazioni sull'Edificato Minore 1206

Tipo
tettoia

Informazioni sull'Edificato Minore 1214

Tipo
tettoia



FOTO n° 33794 (scheda)



FOTO n° 33795 (scheda)



FOTO n° 33796 (scheda)



FOTO n° 15577 (edificio 5318)



FOTO n° 15591 (edificio 5318)



FOTO n° 15580 (edificio 8161)



FOTO n° 15584 (edificio 8161)



FOTO n° 33788 (edificio 8161)



FOTO n° 33789 (edificio 8161)



FOTO n° 33791 (edificio 8161)



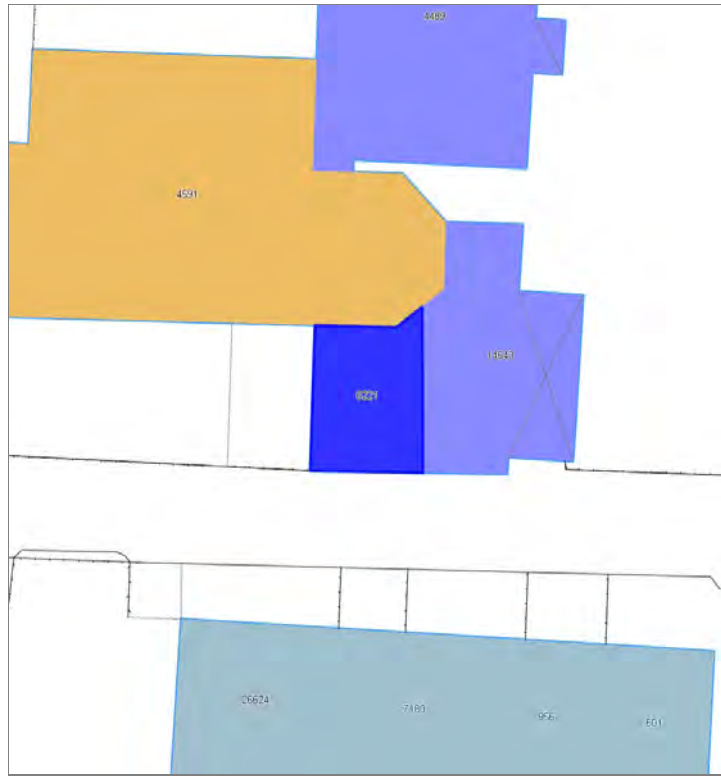
FOTO n° 33793 (edificato minore 1206)



FOTO n° 15583 (edificato minore 1214)



Edifici associati alla Scheda:
ID 6221





Informazioni sulla Scheda

Informazioni sulla Scheda

- **Data rilevazione** 21/09/2019
- **Località** S.S. ANNUNZIATA
- **Denominazione** Via della Santissima Annunziata

Informazioni sull'Edificio 6221

- **Usi prevalenti:** di servizio
- **Usi presenti:** assistenziale

Edifici di impianto storico

- **Edifici con tipologie edilizie di base:** edifici con preminenza dei caratteri "in schiera"

Rilievi fotografici

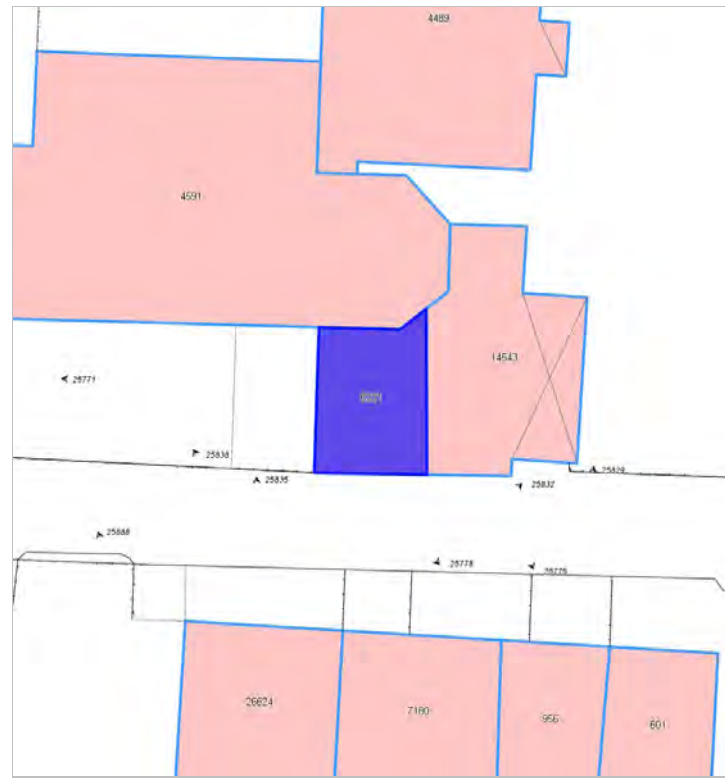


FOTO n° 25771 (edificio 6221)



FOTO n° 25778 (edificio 6221)



Edifici associati alla Scheda:

ID 14543





Informazioni sulla Scheda

Informazioni sulla Scheda

- **Data rilevazione** 21/09/2019
- **Località** S.S. ANNUNZIATA
- **Denominazione** Via della Santissima Annunziata

Informazioni sull'Edificio 14543

- **Usò prevalente:** non in uso
- **Usi presenti:** non in uso

Manufatti e altri edifici

- **Edifici con caratteri conformi all'edificato tradizionale e/o preesistente:** a carattere non specialistico (di base)

Rilievi fotografici

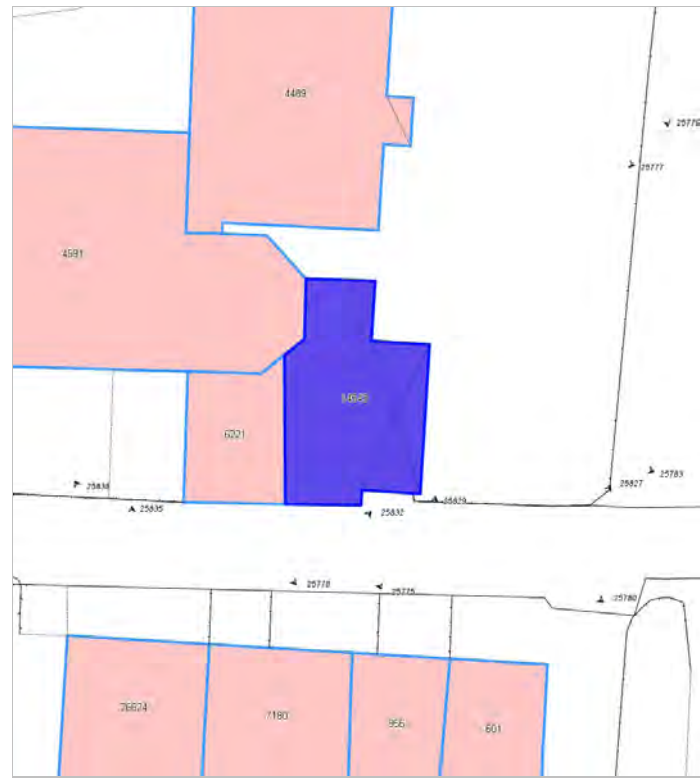


FOTO n° 25775 (edificio 14543)

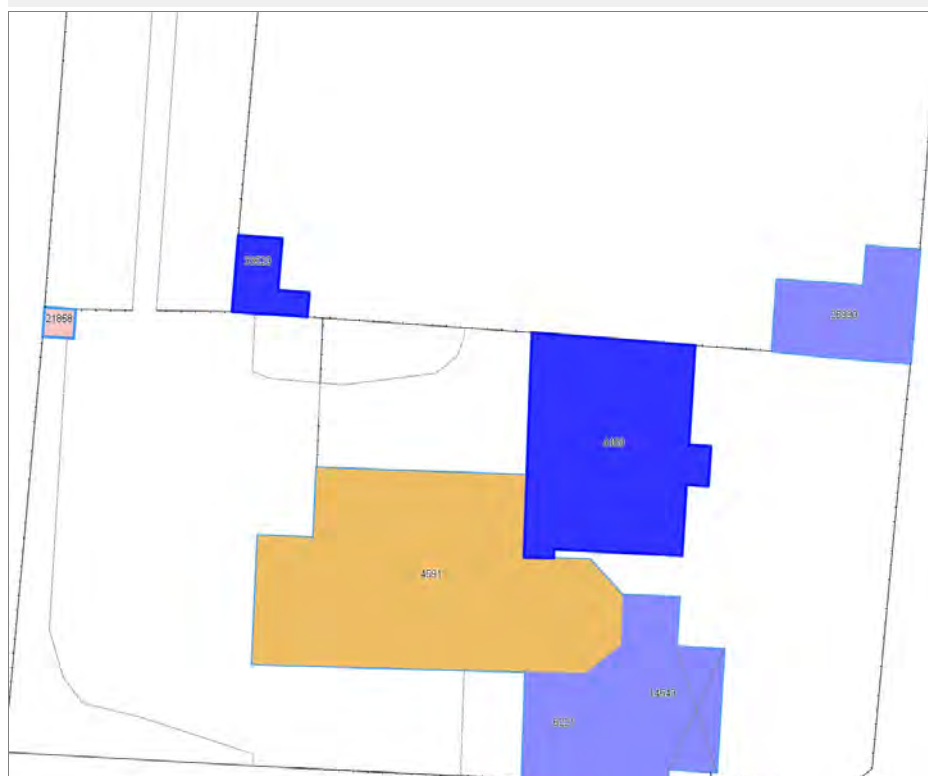


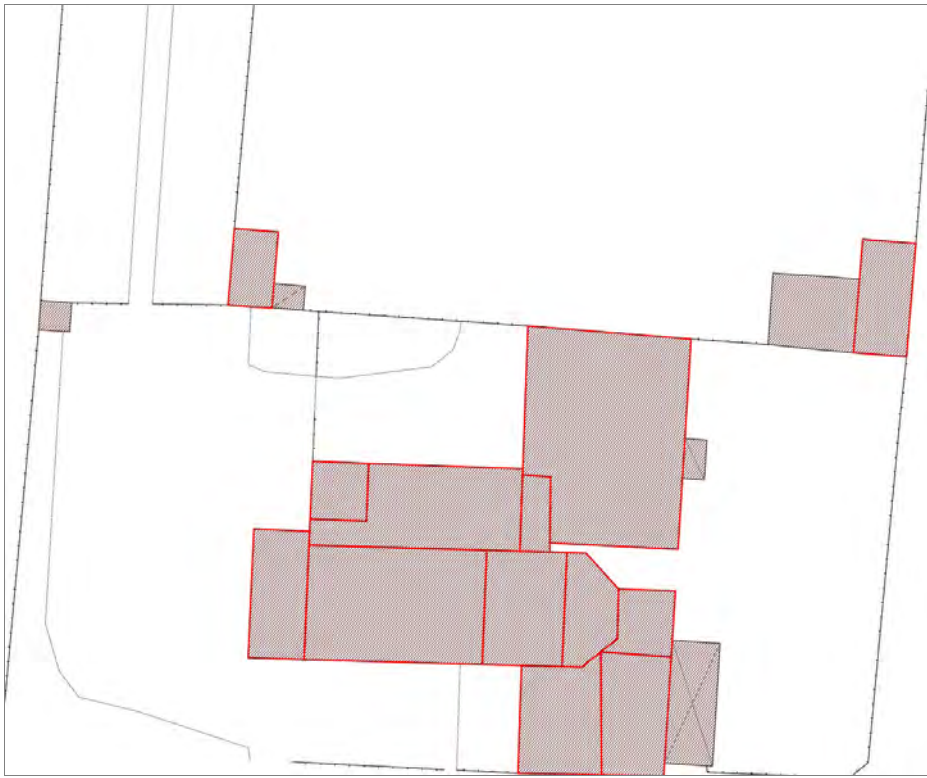
FOTO n° 25780 (edificio 14543)



Edifici associati alla Scheda:

ID 4489 | ID 33529





Informazioni sulla Scheda

Informazioni sulla Scheda

- **Data rilevazione** 21/09/2019
- **Località** S.S. ANNUNZIATA
- **Denominazione** Via della Santissima Annunziata

Informazioni sull'Edificio 4489

- **Uso prevalente:** di servizio
- **Usi presenti:** culto

Edifici di impianto storico

- **Edifici a carattere specialistico:** religiosa conventi, monasteri, canoniche, ecc.

Informazioni sull'Edificio 33529

- **Uso prevalente:** accessorio
- **Usi presenti:** accessorio

Manufatti e altri edifici

- **Accessori:** garage

Rilievi fotografici

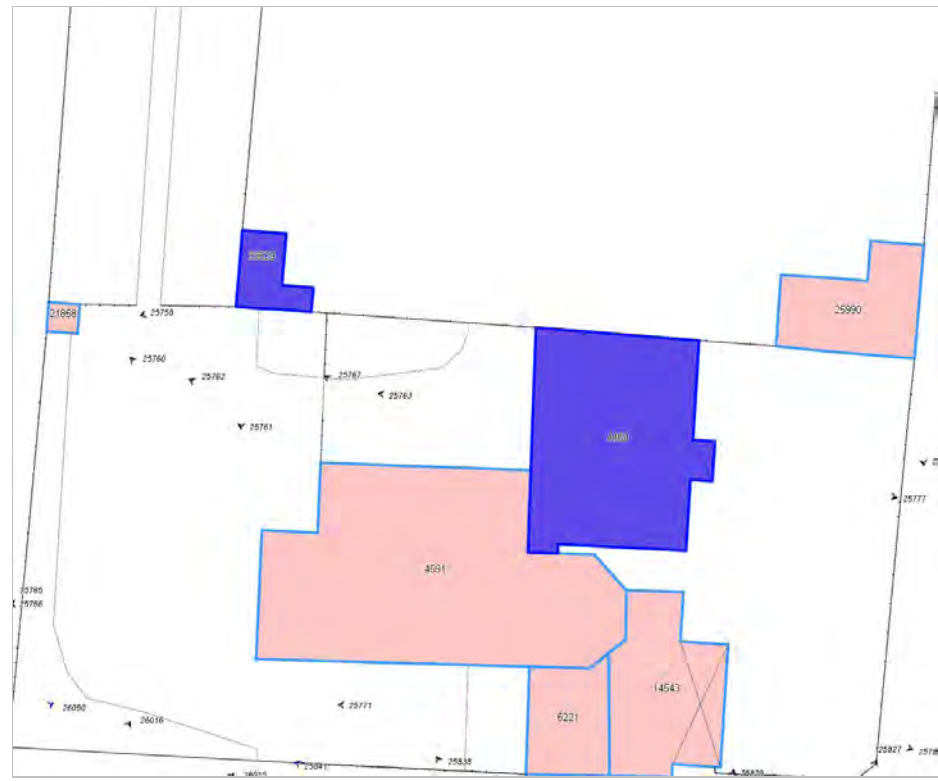


FOTO n° 25763 (edificio 4489)




FOTO n° 25777 (edificio 4489)



FOTO n° 25758 (edificio 33529)



FOTO n° 25761 (edificio 33529)



Edifici associati alla Scheda:

ID 25990 ID 26967





Informazioni sulla Scheda

Informazioni sulla Scheda

- **Data rilevazione** 21/09/2019
- **Località** S.S. ANNUNZIATA
- **Denominazione** Via della Santissima Annunziata

Informazioni sull'Edificio 25990

- **Usò prevalente:** non rilevabile

Edifici di impianto storico

- **Edifici di matrice rurale:** fienili, stalle, manufatti di rimessaggio, ecc.

Informazioni sull'Edificio 26967

- **Usò prevalente:** non rilevabile

Rilievi fotografici



FOTO n° 25779 (edificio 25990)



Edifici associati alla Scheda:

ID 20581 | ID 20582





Informazioni sulla Scheda

Informazioni sulla Scheda

- **Data rilevazione** 21/09/2019
- **Località** SAN PIETRO A VICO
- **Denominazione** Via delle Ville Prima

Informazioni sull'Edificio 20581

- **Usi prevalente:** residenziale
- **Usi presenti:** residenziale permanente
- **Numero alloggi:** 1

Edifici di impianto storico

- **Edifici con tipologie edilizie non di base:** villini

Informazioni sull'Edificio 20582

- **Usi prevalente:** accessorio
- **Usi presenti:** accessorio

Edifici di impianto storico

- **Edifici di matrice rurale:** fienili, stalle, manufatti di rimessaggio, ecc.



FOTO n° 26773 (edificio 20581)



FOTO n° 26775 (edificio 20581)



FOTO n° 26777 (edificio 20581)



FOTO n° 26781 (edificio 20581)



FOTO n° 26779 (edificio 20582)



Edifici associati alla Scheda:
ID 5996





Informazioni sulla Scheda

Informazioni sulla Scheda

- **Data rilevazione** 23/09/2019
- **Località** SAN CASSIANO A VICO
- **Denominazione** Via dei Marzi

Informazioni sull'Edificio 5996

- **Usò prevalente:** residenziale
- **Usi presenti:** residenziale permanente
- **Numero alloggi:** 1

Edifici di impianto storico

- **Edifici di matrice rurale:** casa colonica isolata



FOTO n° 27381 (edificio 5996)



FOTO n° 27382 (edificio 5996)



FOTO n° 27383 (edificio 5996)



Edifici associati alla Scheda:

ID 2251 | ID 2252 | ID 2253 | ID 2254 | ID 44233





Informazioni sulla Scheda

Informazioni sulla Scheda

- **Data rilevazione** 23/09/2019
- **Località** SAN CASSIANO A VICO
- **Denominazione** Via dei Marzi

Informazioni sull'Edificio 2251

- **Uso prevalente:** non rilevabile

Informazioni sull'Edificio 2252

- **Uso prevalente:** non rilevabile

Informazioni sull'Edificio 2253

- **Uso prevalente:** non rilevabile

Informazioni sull'Edificio 2254

- **Uso prevalente:** turistico-ricettivo
- **Usi presenti:** residenza turistico alberghiera; residenziale permanente
- **Numero alloggi:** 3

Edifici di impianto storico

- **Edifici con tipologie edilizie di base:** edifici con preminenza dei caratteri "in linea"

Informazioni sull'Edificio 44233

- **Uso prevalente:** accessorio
- **Usi presenti:** accessorio

Edifici di impianto storico

- **Edifici di matrice rurale:** fienili, stalle, manufatti di rimessaggio, ecc.



FOTO n° 27386 (edificio 2252)



FOTO n° 27388 (edificio 2254)



FOTO n° 27390 (edificio 2254)



FOTO n° 27395 (edificio 2254)



FOTO n° 27384 (edificio 44233)



FOTO n° 27385 (edificio 44233)



Report Scheda Edifici sparsi Via dei Marzi N°1791

Edifici associati alla Scheda:

ID 4086 | ID 8446 | ID 25437 | ID 27471 | ID 35237 | ID 44456

Edificati Minori associati alla Scheda:

ID 2351





Informazioni sulla Scheda

Informazioni sulla Scheda

- **Data rilevazione** 23/09/2019
- **Località** SAN CASSIANO A VICO
- **Denominazione** Via dei Marzi

Informazioni sull'Edificio 4086

- **Usi prevalenti:** accessorio
- **Usi presenti:** accessorio

Manufatti e altri edifici

- **Accessori:** ripostigli, rimessaggi, box

Informazioni sull'Edificio 8446

- **Usi prevalenti:** residenziale
- **Usi presenti:** residenziale permanente
- **Numero alloggi:** 2

Edifici di impianto storico

- **Edifici con tipologie edilizie di base:** edifici con preminenza dei caratteri "in schiera"

Informazioni sull'Edificio 25437

- **Usi prevalenti:** residenziale
- **Usi presenti:** residenziale permanente

Edifici di impianto storico

- **Edifici di matrice rurale:** fienili, stalle, manufatti di rimessaggio, ecc.

Informazioni sull'Edificio 27471

- **Usi prevalenti:** accessorio
- **Usi presenti:** accessorio

Manufatti e altri edifici

- **Accessori:** ripostigli, rimessaggi, box

Informazioni sull'Edificio 35237

- **Usi prevalenti:** accessorio
- **Usi presenti:** accessorio

Edifici di impianto storico

- **Edifici con tipologie edilizie di base:** edifici con preminenza dei caratteri "in schiera"

Informazioni sull'Edificio 44456

- **Usi prevalenti:** residenziale
- **Usi presenti:** residenziale permanente

Edifici di impianto storico

- **Edifici con tipologie edilizie di base:** edifici con preminenza dei caratteri "in linea"

Informazioni sull'Edificato Minore 2351

Tipo
tettoia

Rilievi fotografici



FOTO n° 27397 (edificio 4086)



FOTO n° 27387 (edificio 8446)



FOTO n° 27389 (edificio 8446)



FOTO n° 27396 (edificio 8446)



FOTO n° 27393 (edificio 25437)



FOTO n° 27394 (edificio 25437)



FOTO n° 27398 (edificio 25437)



FOTO n° 27392 (edificio 27471)



FOTO n° 27391 (edificio 35237)



FOTO n° 27399 (edificato minore 2351)



Edifici associati alla Scheda:

ID 40324





Informazioni sulla Scheda

Informazioni sulla Scheda

- **Data rilevazione** 23/09/2019
- **Località** SAN CASSIANO A VICO
- **Denominazione** Via dei Marzi

Informazioni sull'Edificio 40324

- **Usò prevalente:** residenziale
- **Usi presenti:** residenziale permanente
- **Numero alloggi:** 1

Manufatti e altri edifici

- **Edifici con caratteri conformi all'edificato tradizionale e/o preesistente:** a carattere non specialistico (di base)

Rilievi fotografici



FOTO n° 27104 (edificio 40324)



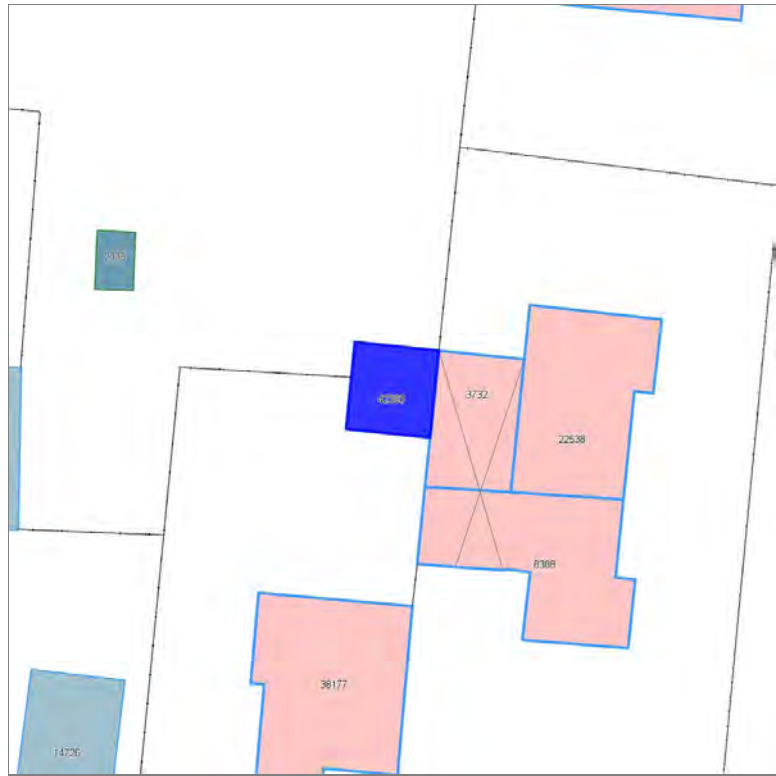
FOTO n° 27106 (edificio 40324)



FOTO n° 27110 (edificio 40324)



Edifici associati alla Scheda:
ID 42383





Informazioni sulla Scheda

Informazioni sulla Scheda

- **Data rilevazione** 23/09/2019
- **Località** SAN CASSIANO A VICO
- **Denominazione** Via dei Marzi

Informazioni sull'Edificio 42383

- **Usò prevalente:** non in uso
- **Usi presenti:** non in uso

Manufatti e altri edifici

- **Accessori:** garage

Rilievi fotografici

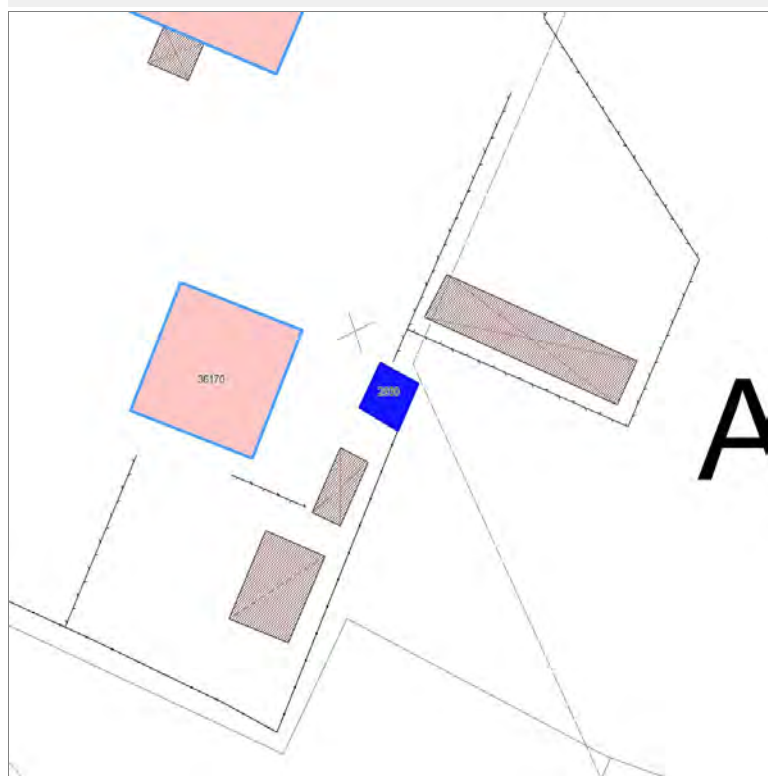


FOTO n° 27135 (edificio 42383)



Edificati Minori associati alla Scheda:

ID 2930





Informazioni sulla Scheda

Informazioni sulla Scheda

- **Data rilevazione** 23/09/2019
- **Non rilevabile:** Non Accessibile
- **Località** TORRE
- **Denominazione** Ai Bonci

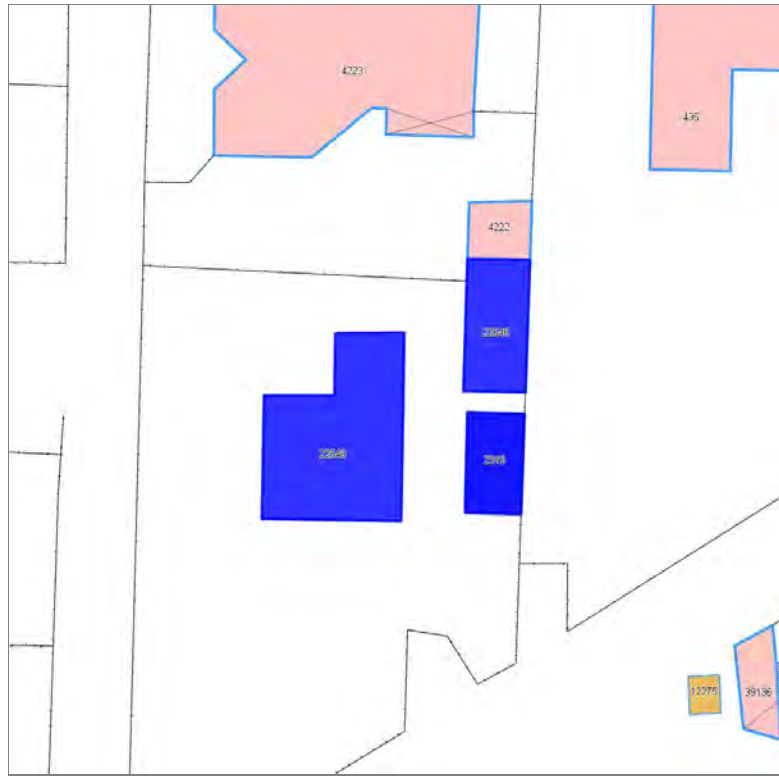
Informazioni sull'Edificato Minore 2930

Edifici associati alla Scheda:

ID 22548 ID 22549

Edificati Minori associati alla Scheda:

ID 2315





Informazioni sulla Scheda

Informazioni sulla Scheda

- **Data rilevazione** 23/09/2019
- **Località** S. PIETRO A VICO
- **Denominazione** VIA DELLE VILLE

Informazioni sull'Edificio 22548

- **Usi prevalente:** accessorio
- **Usi presenti:** accessorio

Manufatti e altri edifici

- **Accessori:** ripostigli, rimessaggi, box

Informazioni sull'Edificio 22549

- **Usi prevalente:** residenziale
- **Usi presenti:** residenziale permanente
- **Numero alloggi:** 1

Edifici di impianto storico

- **Edifici con tipologie edilizie di base:** edifici con preminenza dei caratteri "in linea"

Informazioni sull'Edificato Minore 2315

Tipo

baracca, manufatto precario

Rilievi fotografici

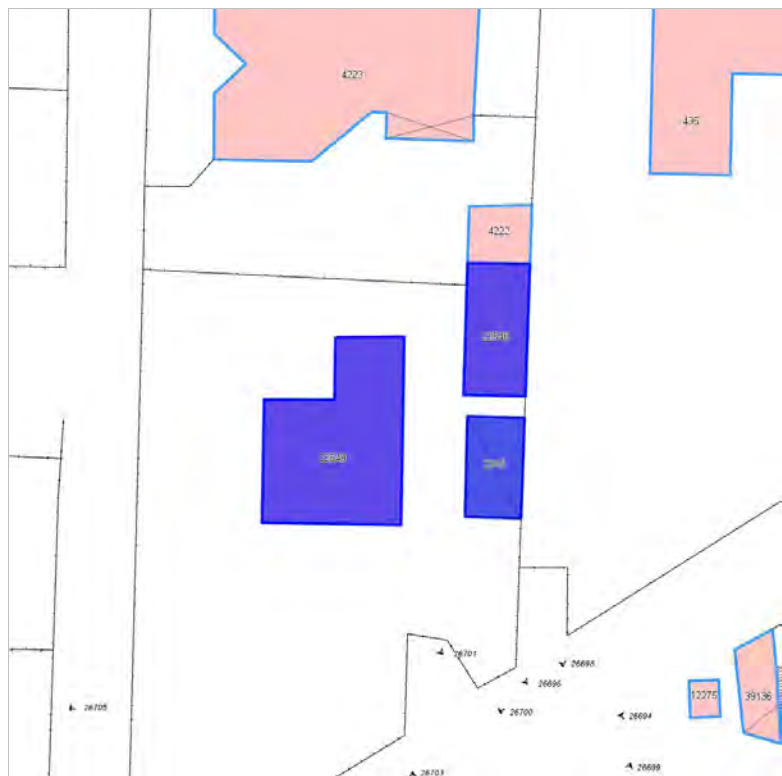


FOTO n° 26698 (edificio 22548)



FOTO n° 26696 (edificio 22549)



FOTO n° 26701 (edificio 22549)



FOTO n° 26705 (edificio 22549)

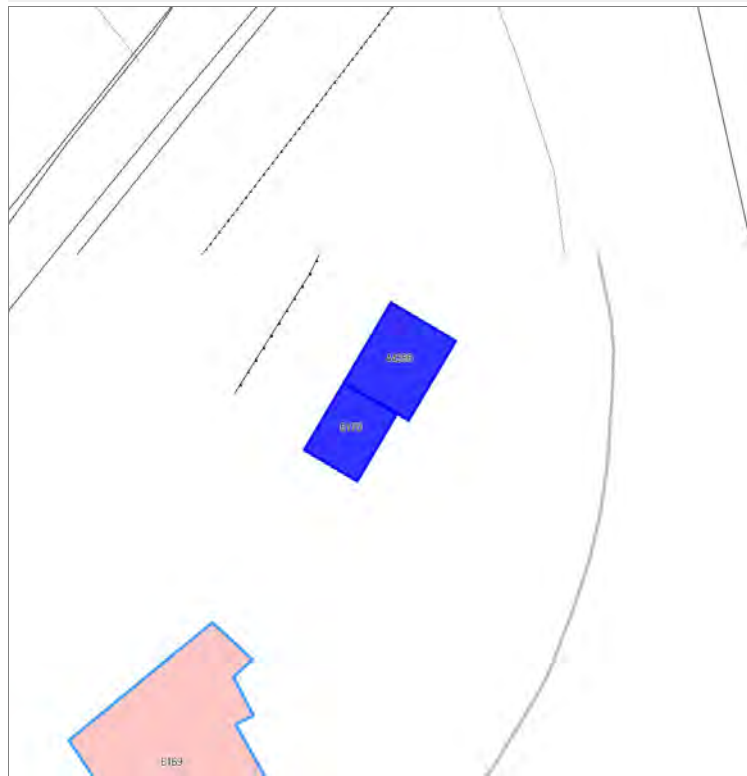


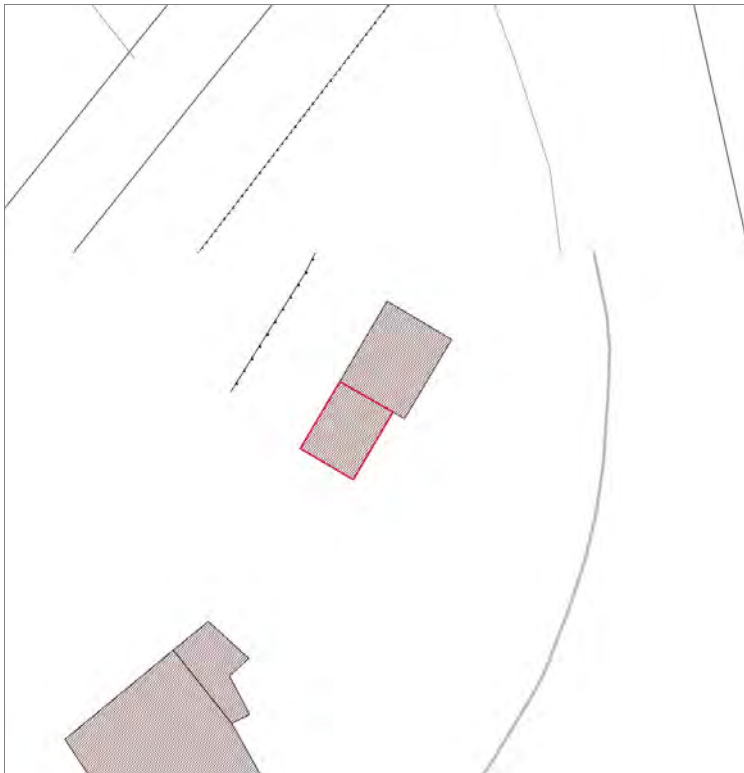
FOTO n° 26700 (edificato minore 2315)



Edifici associati alla Scheda:

ID 6170 | ID 44286





Informazioni sulla Scheda

Informazioni sulla Scheda

- **Data rilevazione** 23/09/2019
- **Località** SAN GIUSTO DI BRANCOLI
- **Denominazione** san Giusto di Brancoli

Informazioni sull'Edificio 6170

- **Usò prevalente:** accessorio
- **Usi presenti:** accessorio

Manufatti e altri edifici

- **Accessori:** altro

Informazioni sull'Edificio 44286

- **Usò prevalente:** accessorio
- **Usi presenti:** accessorio

Manufatti e altri edifici

- **Accessori:** ripostigli, rimessaggi, box

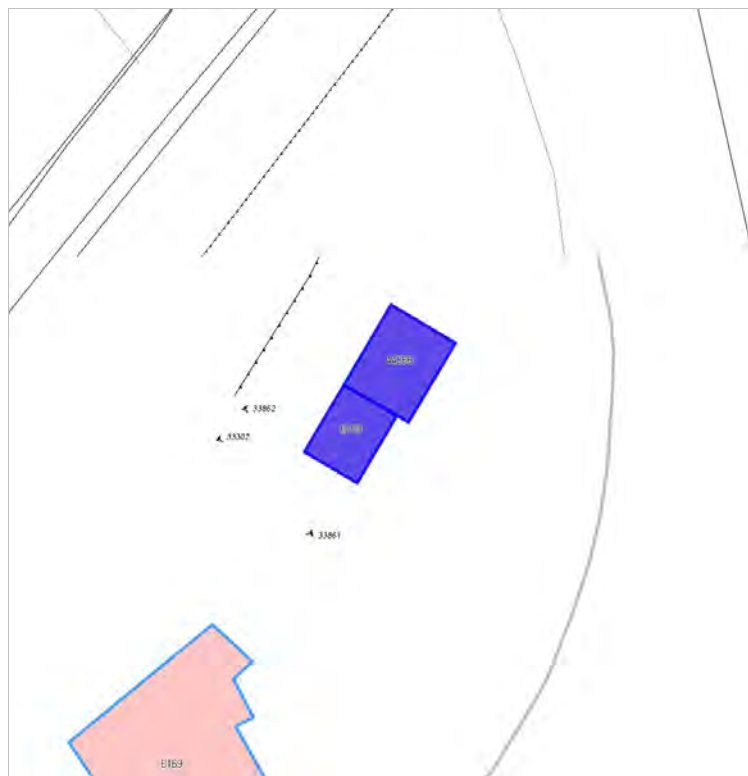


FOTO n° 33863 (scheda)



FOTO n° 33864 (scheda)



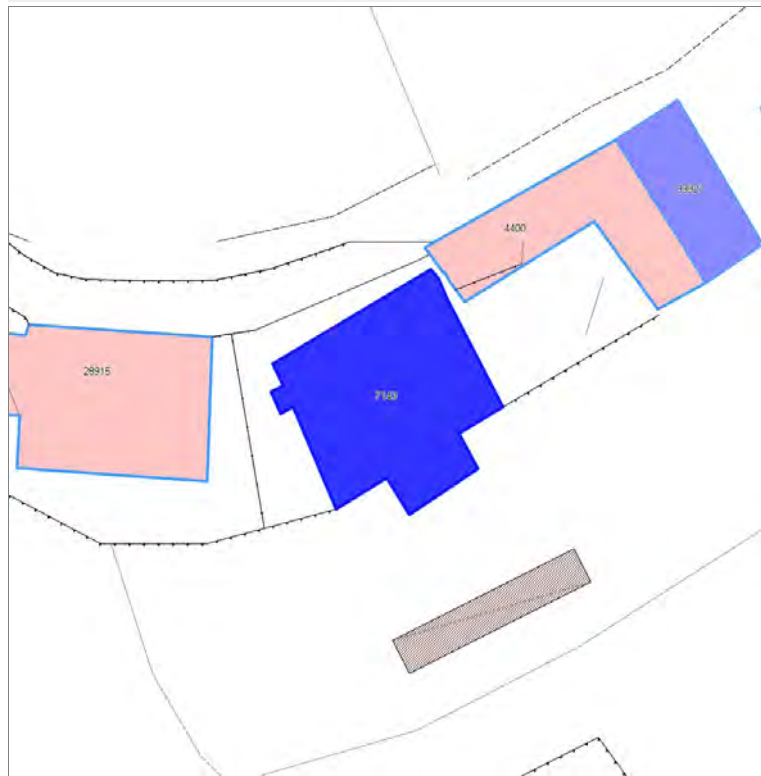
FOTO n° 33302 (edificio 6170)

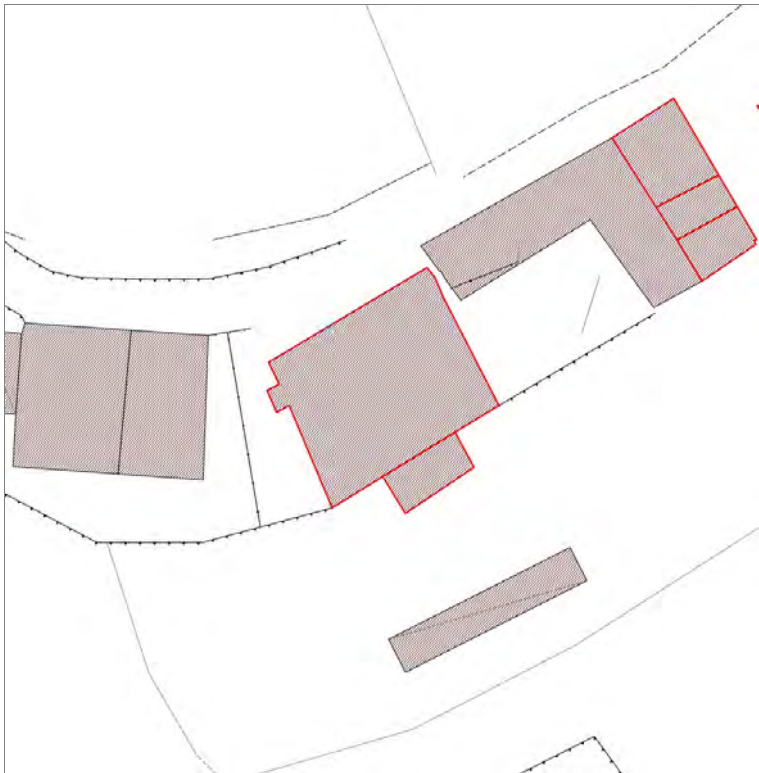


FOTO n° 33862 (edificio 44286)



Edifici associati alla Scheda:
ID 7143





Informazioni sulla Scheda

Informazioni sulla Scheda

- **Data rilevazione** 23/09/2019
- **Località** SAN GIUSTO DI BRANCOLI
- **Denominazione** Casa Mucci

Informazioni sull'Edificio 7143

- **Usi prevalenti:** residenziale
- **Usi presenti:** residenziale saltuario
- **Numero alloggi:** 1

Edifici di impianto storico

- **Edifici di matrice rurale:** casa colonica isolata

Rilievi fotografici



FOTO n° 33876 (scheda)



FOTO n° 33877 (scheda)



FOTO n° 33873 (edificio 7143)



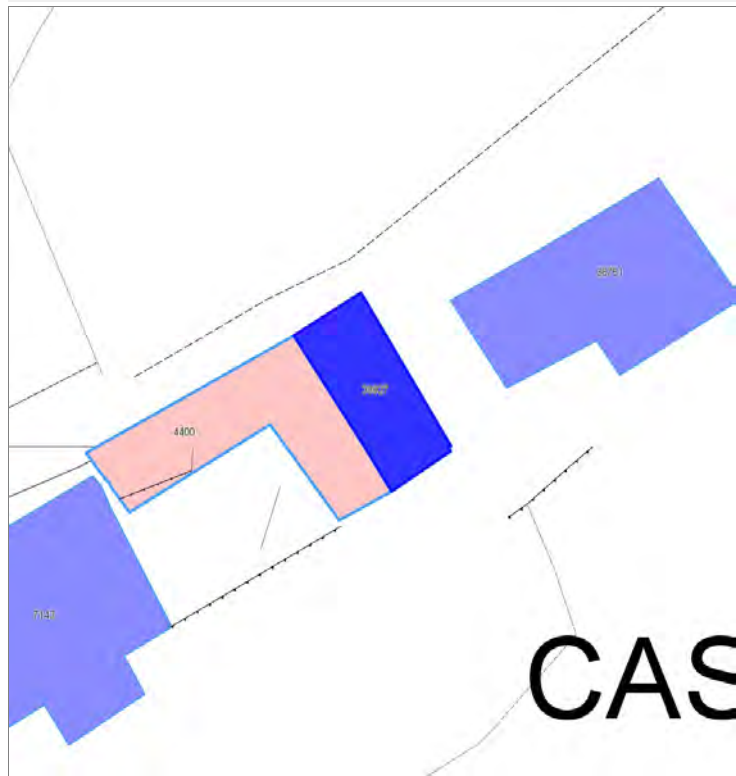
FOTO n° 33874 (edificio 7143)

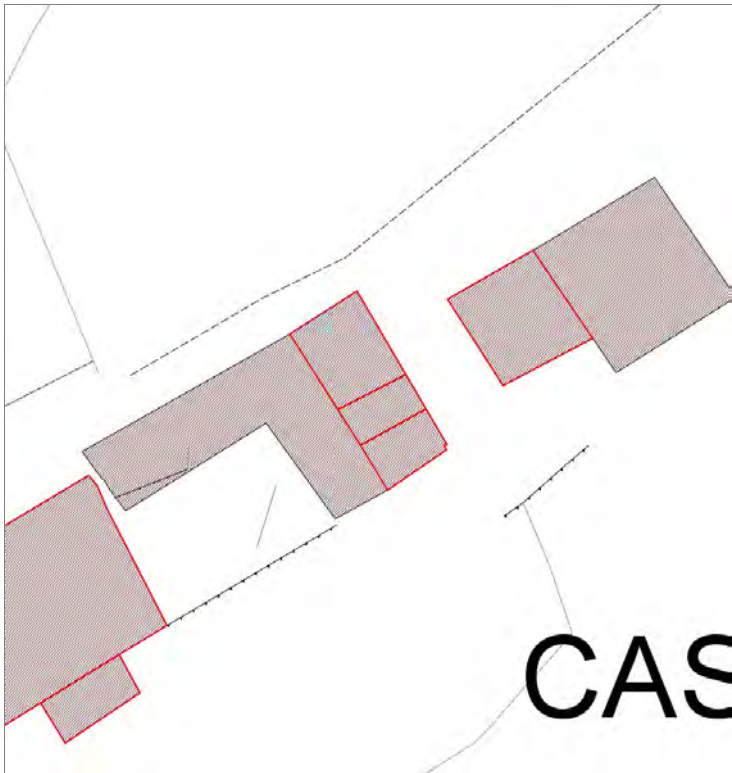


FOTO n° 33875 (edificio 7143)



Edifici associati alla Scheda:
ID 39927





Informazioni sulla Scheda

Informazioni sulla Scheda

- **Data rilevazione** 23/09/2019
- **Località** SAN GIUSTO DI BRANCOLI
- **Denominazione** Casa Mucci

Informazioni sull'Edificio 39927

- **Usi prevalenti:** non in uso
- **Usi presenti:** non in uso

Edifici di impianto storico

- **Edifici di matrice rurale:** fienili, stalle, manufatti di rimessaggio, ecc.



FOTO n° 33880 (scheda)



FOTO n° 33881 (scheda)



FOTO n° 33882 (scheda)

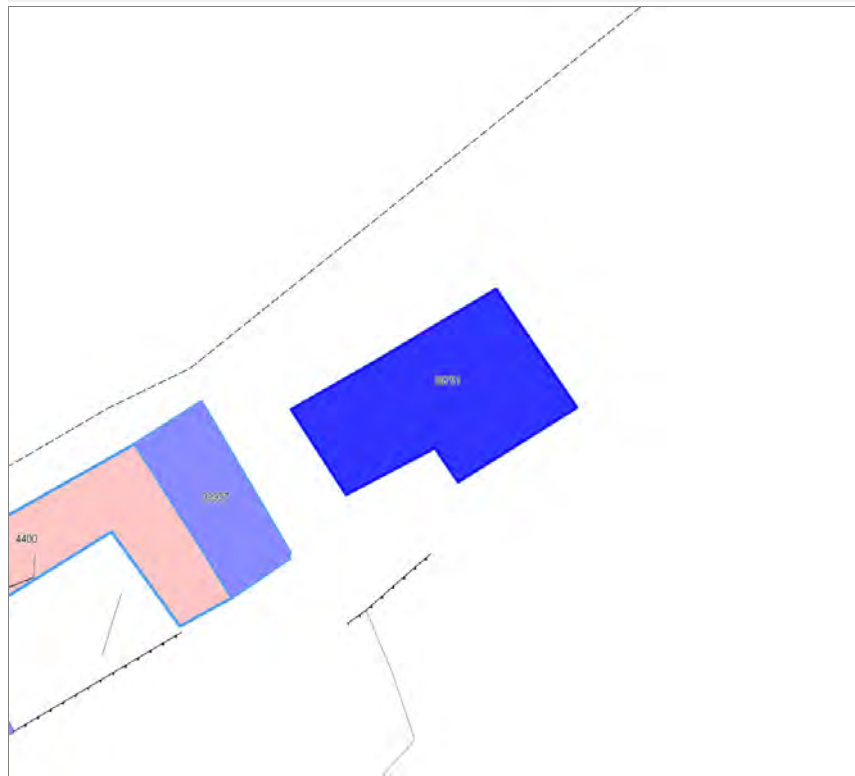


FOTO n° 33879 (edificio 39927)



Edifici associati alla Scheda:

ID 36751





Informazioni sulla Scheda

Informazioni sulla Scheda

- **Data rilevazione** 23/09/2019
- **Non rilevabile:** Proprietari non permettono l'accesso sulla facciata anteriore per riconoscere la tipologia
- **Località** SAN GIUSTO DI BRANCOLI
- **Denominazione** Casa Mucci

Informazioni sull'Edificio 36751

- **Usò prevalente:** non rilevabile



FOTO n° 33883 (scheda)



Edifici associati alla Scheda:
ID 22932





Informazioni sulla Scheda

Informazioni sulla Scheda

- **Data rilevazione** 23/09/2019
- **Località** AI PIERONI
- **Denominazione** Ai Pieroni

Informazioni sull'Edificio 22932

- **Usi prevalente:** residenziale
- **Usi presenti:** accessorio; residenziale permanente
- **Numero alloggi:** 1

Edifici di impianto storico

- **Edifici di matrice rurale:** casa colonica isolata



FOTO n° 33892 (scheda)



FOTO n° 29298 (edificio 22932)



FOTO n° 29299 (edificio 22932)



FOTO n° 33889 (edificio 22932)

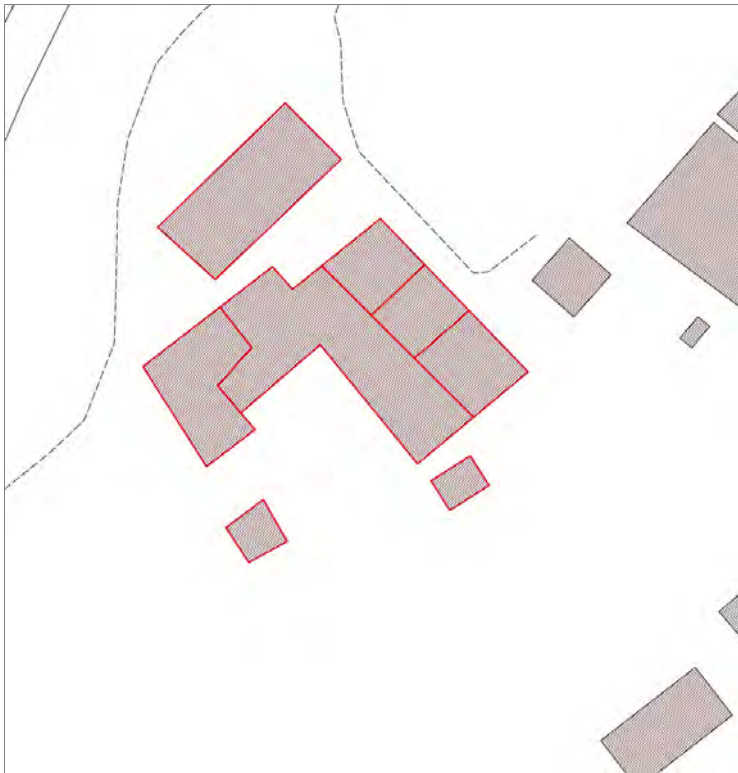


Report Scheda Edifici sparsi Ai Pieroni N°1803

Edifici associati alla Scheda:

ID 1112 | ID 10842 | ID 11908 | ID 14590 | ID 35635 | ID 38458





Informazioni sulla Scheda

Informazioni sulla Scheda

- **Data rilevazione** 23/09/2019
- **Località** AI PIERONI
- **Denominazione** Ai Pieroni

Informazioni sull'Edificio 1112

- **Usi prevalente:** residenziale
- **Usi presenti:** accessorio; residenziale permanente
- **Numero alloggi:** 2

Edifici di impianto storico

- **Edifici di matrice rurale:** casa colonica isolata

Informazioni sull'Edificio 10842

- **Usi prevalente:** residenziale
- **Usi presenti:** residenziale permanente
- **Numero alloggi:** 1

Edifici di impianto storico

- **Edifici di matrice rurale:** casa colonica isolata

Informazioni sull'Edificio 11908

- **Usi prevalente:** accessorio
- **Usi presenti:** accessorio

Edifici di impianto storico

- **Edifici di matrice rurale:** fienili, stalle, manufatti di rimessaggio, ecc.

Informazioni sull'Edificio 14590

- **Usi prevalente:** residenziale
- **Usi presenti:** residenziale permanente
- **Numero alloggi:** 1

Edifici di impianto storico

- **Edifici di matrice rurale:** casa colonica isolata

Informazioni sull'Edificio 35635

- **Usi prevalente:** accessorio
- **Usi presenti:** accessorio

Manufatti e altri edifici

- **Accessori:** forni

Informazioni sull'Edificio 38458

- **Usi prevalente:** non in uso
- **Usi presenti:** non in uso

Edifici di impianto storico

- **Edifici di matrice rurale:** casa colonica isolata

Rilievi fotografici



FOTO n° 33910 (scheda)



FOTO n° 33911 (scheda)



FOTO n° 33912 (scheda)



FOTO n° 33913 (scheda)




FOTO n° 29300 (edificio 1112)



FOTO n° 29312 (edificio 1112)



FOTO n° 33898 (edificio 1112)



FOTO n° 33899 (edificio 1112)



FOTO n° 29303 (edificio 10842)



FOTO n° 29317 (edificio 11908)



FOTO n° 29308 (edificio 14590)




FOTO n° 33902 (edificio 14590)





FOTO n° 29313 (edificio 35635)



FOTO n° 33895 (edificio 35635)

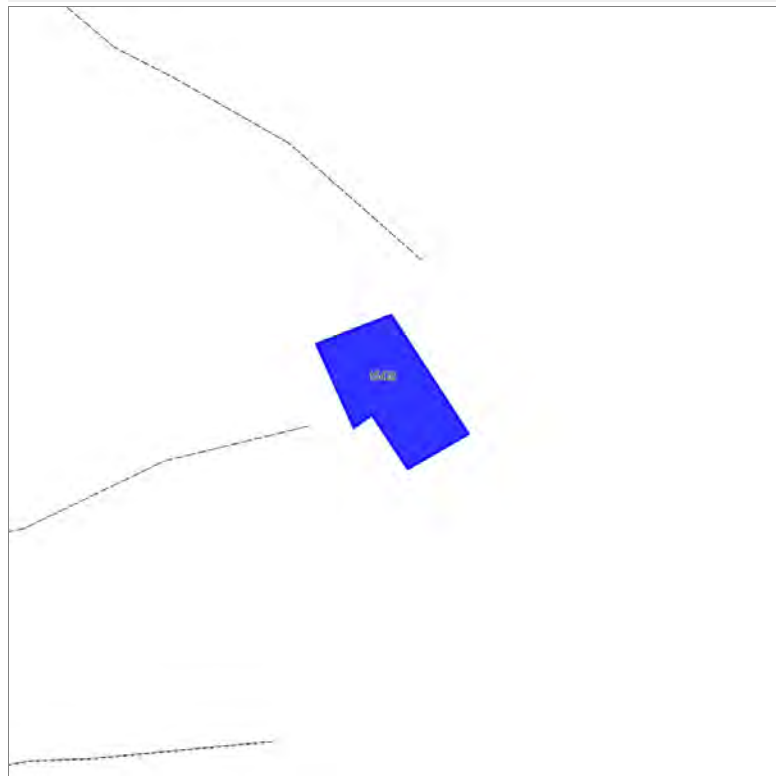


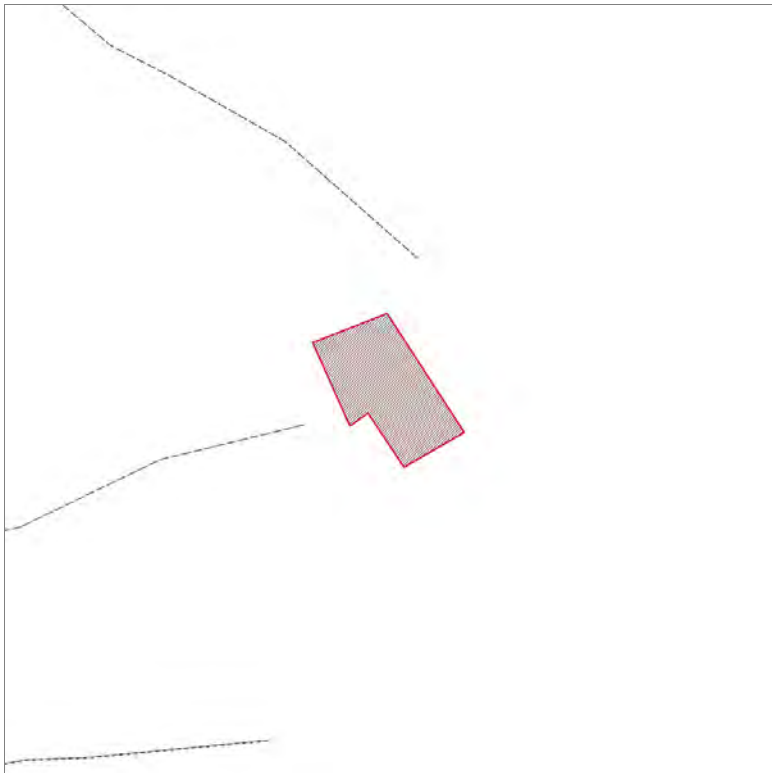
FOTO n° 29306 (edificio 38458)



Edifici associati alla Scheda:

ID 15428





Informazioni sulla Scheda

Informazioni sulla Scheda

- **Data rilevazione** 23/09/2019
- **Non rilevabile:** Non accessibile
- **Località** VINCHIANA

Informazioni sull'Edificio 15428

- **Usò prevalente:** non rilevabile

Edifici associati alla Scheda:
ID 7983





Informazioni sulla Scheda

Informazioni sulla Scheda

- **Data rilevazione** 24/09/2019
- **Località** S.S. ANNUNZIATA
- **Denominazione** Via dei Boschi

Informazioni sull'Edificio 7983

- **Usi prevalenti:** accessorio
- **Usi presenti:** accessorio

Manufatti e altri edifici

- **Accessori:** ripostigli, rimessaggi, box

Rilievi fotografici



FOTO n° 25288 (edificio 7983)

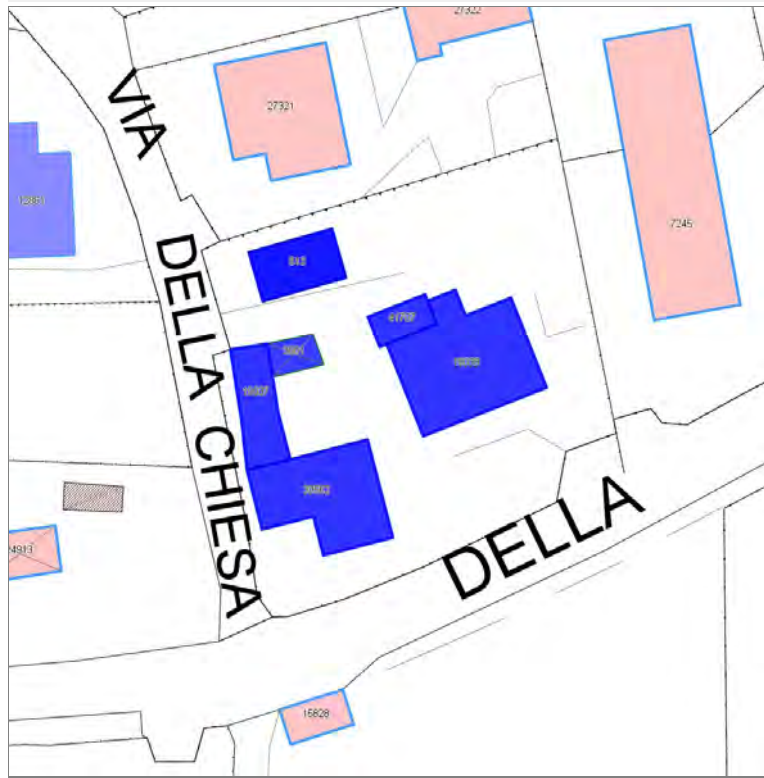


Edifici associati alla Scheda:

ID 19037 ID 19038 ID 39562 ID 41707

Edificati Minori associati alla Scheda:

ID 513





Informazioni sulla Scheda

Informazioni sulla Scheda

- **Data rilevazione** 24/09/2019
- **Località** SANTA MARIA A COLLE
- **Denominazione** via della Chiesa XXIV

Informazioni sull'Edificio 19037

- **Usi prevalente:** accessorio
- **Usi presenti:** accessorio

Manufatti e altri edifici

- **Accessori:** altro

Informazioni sull'Edificio 19038

- **Usi prevalente:** residenziale
- **Usi presenti:** residenziale permanente
- **Numero alloggi:** 1

Edifici di impianto storico

- **Edifici con tipologie edilizie di base:** edifici con preminenza dei caratteri "in linea"

Informazioni sull'Edificio 39562

- **Usi prevalente:** residenziale
- **Usi presenti:** residenziale permanente
- **Numero alloggi:** 1

Edifici di impianto storico

- **Edifici con tipologie edilizie di base:** edifici con preminenza dei caratteri "in schiera"

Informazioni sull'Edificio 41707

- **Usi prevalente:** accessorio
- **Usi presenti:** accessorio

Manufatti e altri edifici

- **Accessori:** ripostigli, rimessaggi, box

Informazioni sull'Edificato Minore 513

Tipo
tettoia

Rilievi fotografici



FOTO n° 6597 (edificio 19037)



FOTO n° 6599 (edificio 19037)



FOTO n° 6594 (edificio 19038)



FOTO n° 6595 (edificio 19038)



FOTO n° 6602 (edificio 19038)



FOTO n° 6741 (edificio 19038)



FOTO n° 6591 (edificio 39562)



FOTO n° 6592 (edificio 39562)



FOTO n° 6593 (edificio 39562)



FOTO n° 6596 (edificio 39562)



FOTO n° 6601 (edificio 41707)

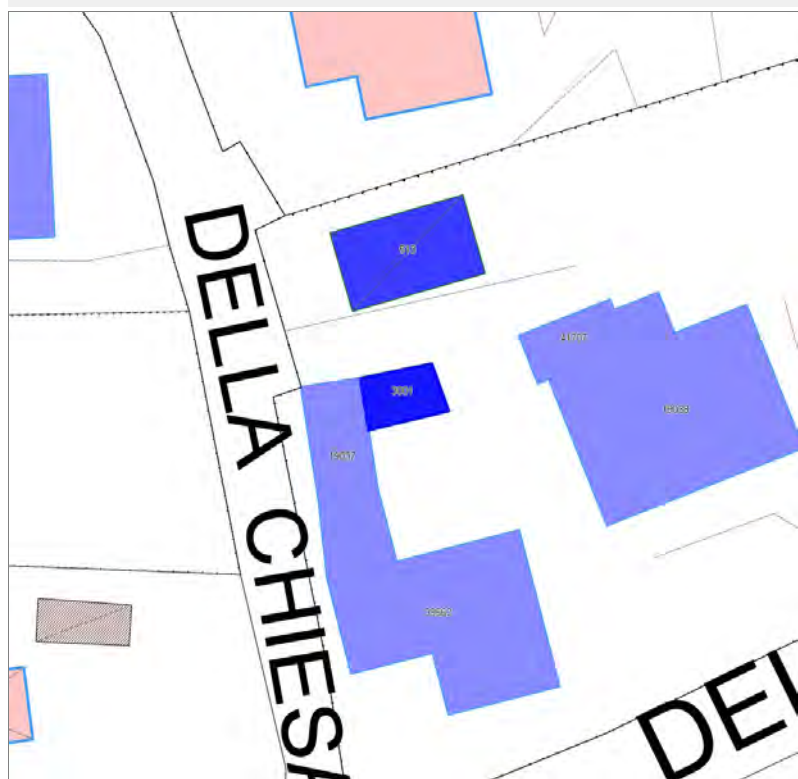


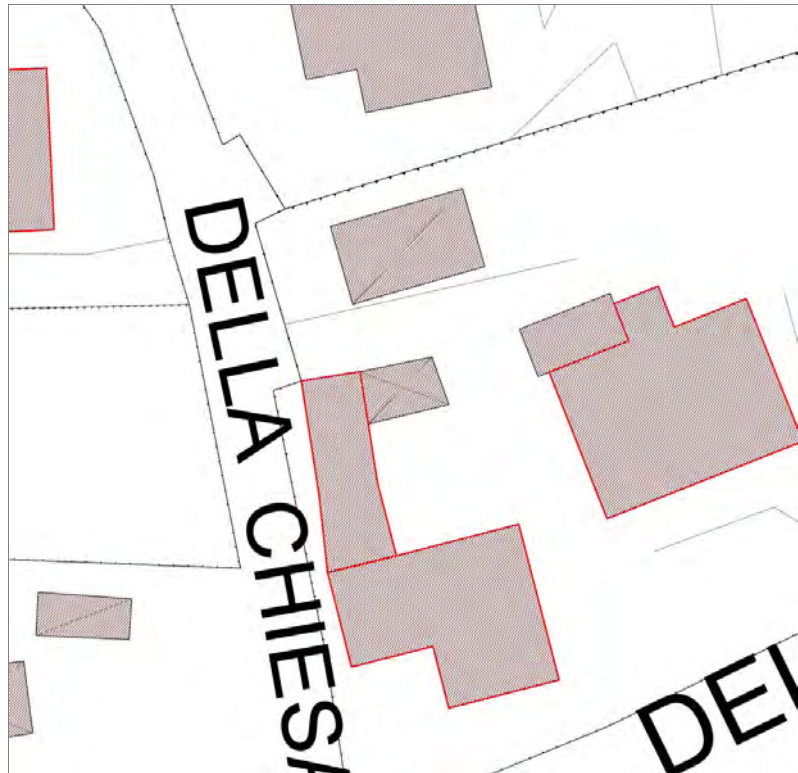
FOTO n° 6600 (edificio minore 513)



Edificati Minori associati alla Scheda:

ID 3001





Informazioni sulla Scheda

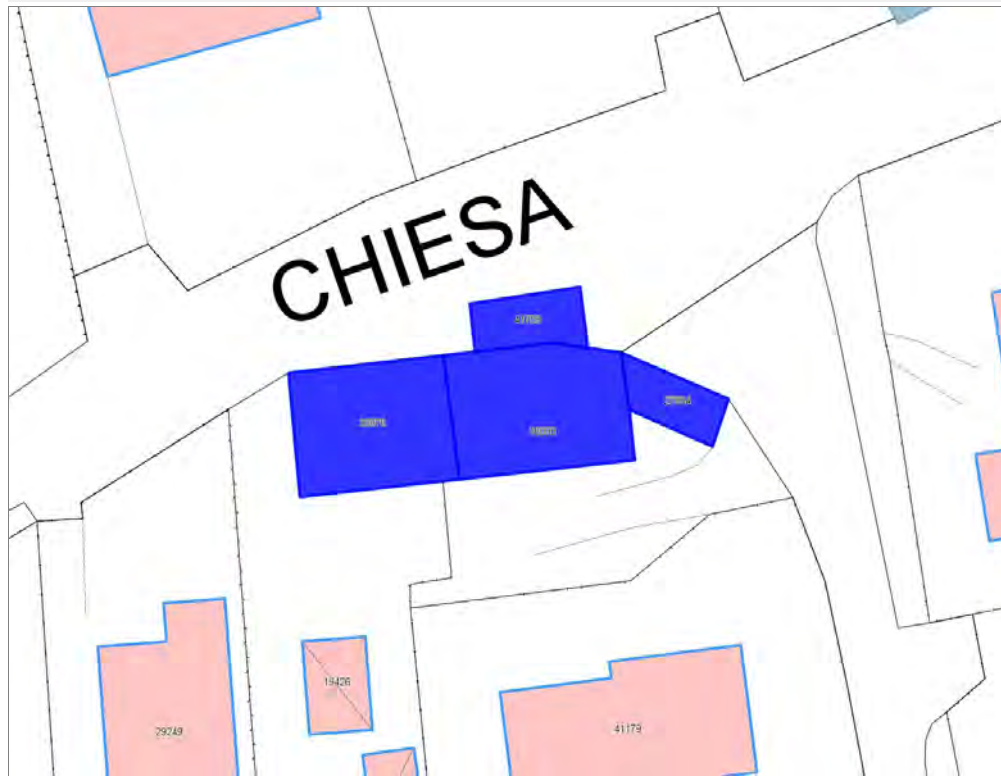
Informazioni sulla Scheda

- **Data rilevazione** 24/09/2019
- **Non rilevabile:** Non accessibile
- **Località** SANTA MARIA A COLLE
- **Denominazione** via della Chiesa XXIV

Informazioni sull'Edificato Minore 3001

Edifici associati alla Scheda:

ID 16093 | ID 27884 | ID 35976 | ID 41708





CHIESA

Informazioni sulla Scheda

Informazioni sulla Scheda

- **Data rilevazione** 24/09/2019
- **Località** SANTA MARIA A COLLE
- **Denominazione** via della Chiesa XXIV

Informazioni sull'Edificio 16093

- **Usi prevalente:** residenziale
- **Usi presenti:** residenziale permanente
- **Numero alloggi:** 1

Edifici di impianto storico

- **Edifici di matrice rurale:** fienili, stalle, manufatti di rimessaggio, ecc.

Informazioni sull'Edificio 27884

- **Usi prevalente:** non in uso
- **Usi presenti:** non in uso

Edifici di impianto storico

- **Altri edifici:** rudere

Informazioni sull'Edificio 35976

- **Usi prevalente:** residenziale
- **Usi presenti:** residenziale permanente
- **Numero alloggi:** 1

Edifici di impianto storico

- **Edifici di matrice rurale:** casa colonica isolata

Informazioni sull'Edificio 41708

- **Usi prevalente:** accessorio
- **Usi presenti:** accessorio

Manufatti e altri edifici

- **Accessori:** altro

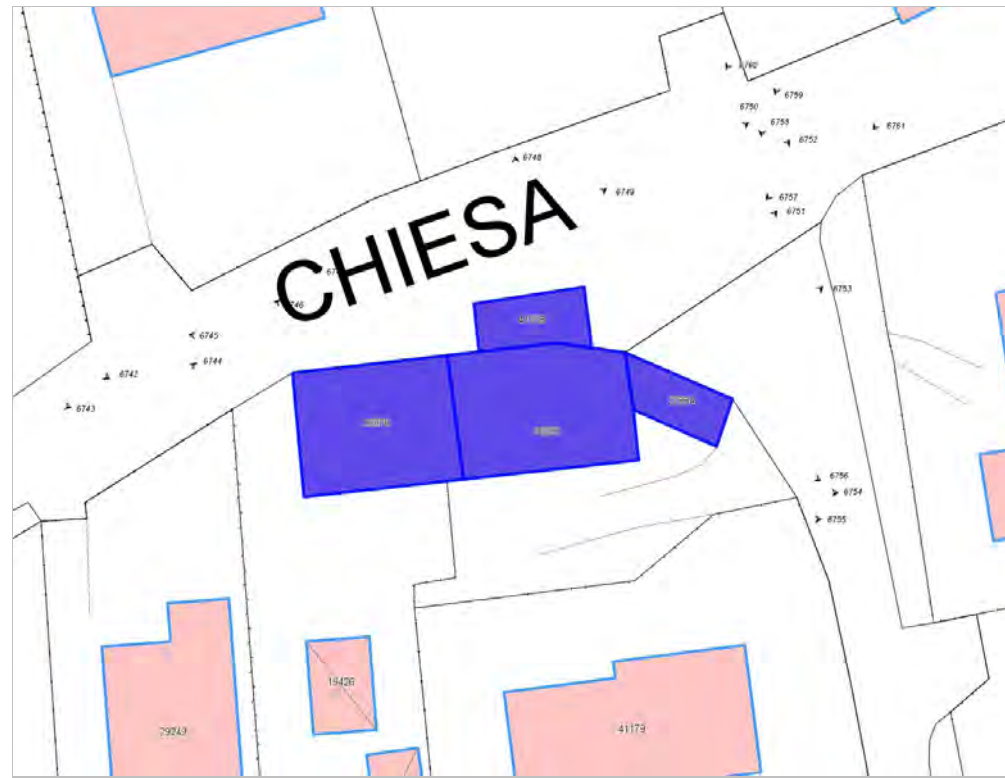


FOTO n° 6748 (edificio 16093)



FOTO n° 6751 (edificio 16093)



FOTO n° 6752 (edificio 16093)



FOTO n° 6754 (edificio 16093)



FOTO n° 6753 (edificio 27884)



FOTO n° 6756 (edificio 27884)



FOTO n° 6744 (edificio 35976)



FOTO n° 6745 (edificio 35976)



FOTO n° 6746 (edificio 35976)



FOTO n° 6749 (edificio 35976)



FOTO n° 6750 (edificio 35976)



FOTO n° 6755 (edificio 35976)



FOTO n° 6747 (edificio 41708)

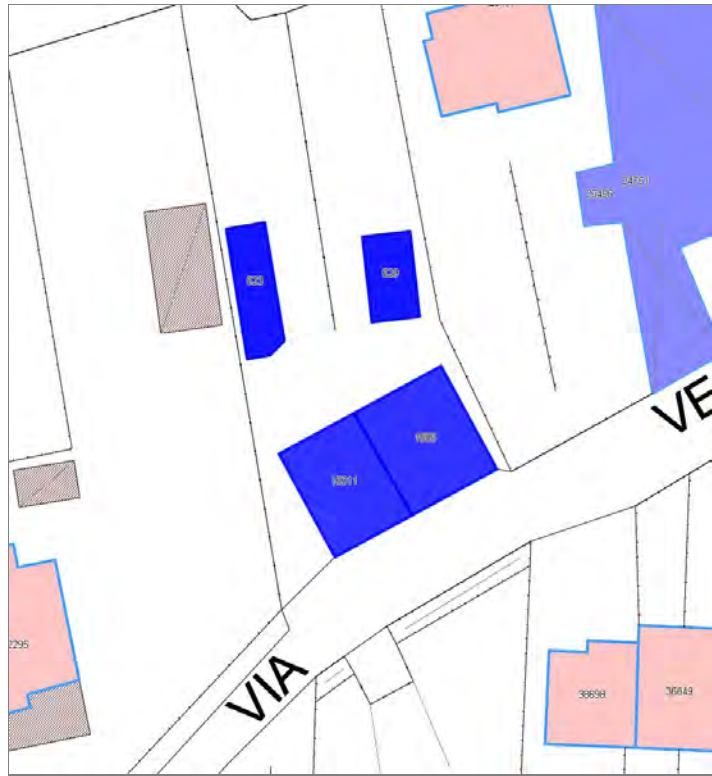


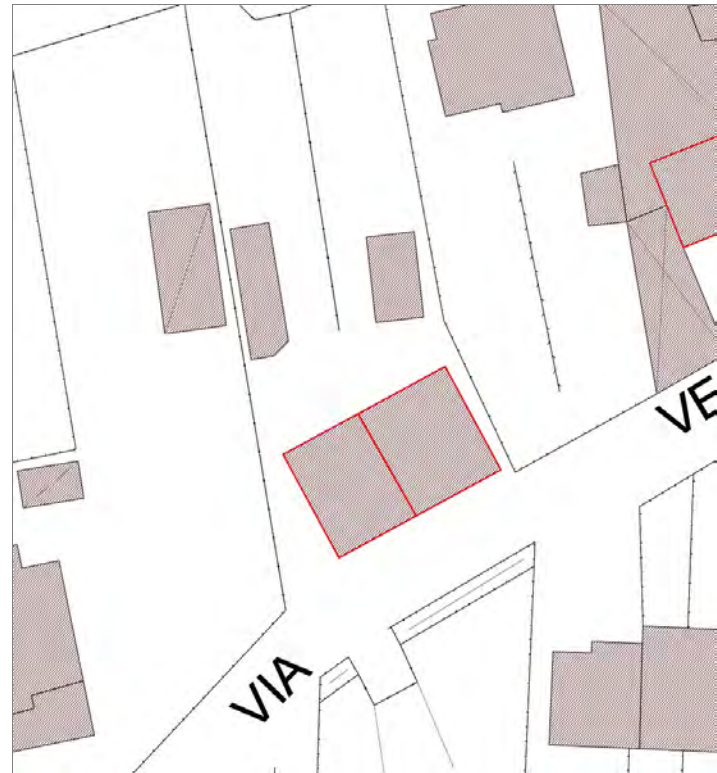
Edifici associati alla Scheda:

ID 1596 | ID 15311

Edificati Minori associati alla Scheda:

ID 523 | ID 529





Informazioni sulla Scheda

Informazioni sulla Scheda

- **Data rilevazione** 24/09/2019
- **Località** SANTA MARIA A COLLE
- **Denominazione** Via Vecchia della Chiesa

Informazioni sull'Edificio 1596

- **Usò prevalente:** residenziale
- **Usi presenti:** residenziale permanente
- **Numero alloggi:** 1

Edifici di impianto storico

- **Edifici con tipologie edilizie di base:** edifici con preminenza dei caratteri "in linea"

Informazioni sull'Edificio 15311

- **Usò prevalente:** residenziale
- **Usi presenti:** residenziale permanente
- **Numero alloggi:** 3

Edifici di impianto storico

- **Edifici con tipologie edilizie di base:** edifici con preminenza dei caratteri "in schiera"

Informazioni sull'Edificato Minore 523

Tipo
garage, box auto

Informazioni sull'Edificato Minore 529

Tipo
garage, box auto

Rilievi fotografici

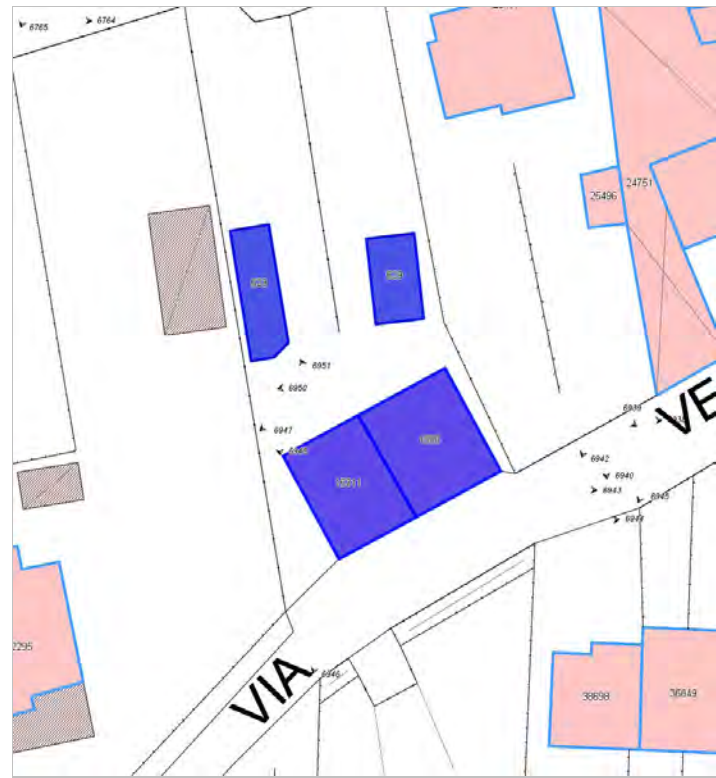


FOTO n° 6938 (edificio 1596)



FOTO n° 6943 (edificio 1596)



FOTO n° 6944 (edificio 1596)



FOTO n° 6950 (edificio 1596)



FOTO n° 6850 (edificio 15311)



FOTO n° 6946 (edificio 15311)



FOTO n° 6951 (edificio 15311)



FOTO n° 6851 (edificato minore 523)



FOTO n° 6948 (edificato minore 523)



FOTO n° 6939 (edificato minore 529)



FOTO n° 6947 (edificato minore 529)

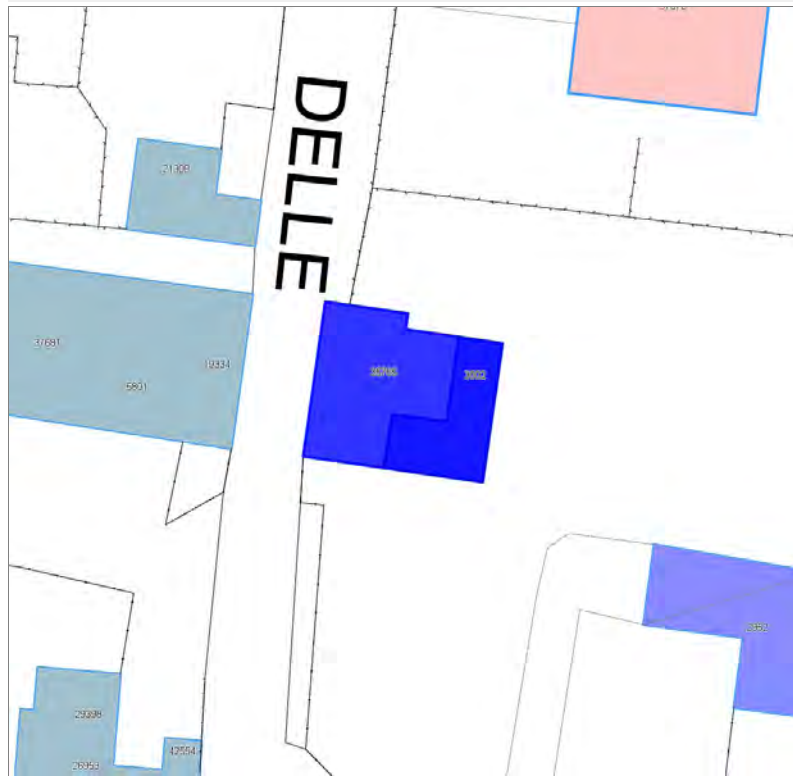


Edifici associati alla Scheda:

ID 35765

Edificati Minori associati alla Scheda:

ID 3002





DELLE

Informazioni sulla Scheda

Informazioni sulla Scheda

- **Data rilevazione** 24/09/2019
- **Località** SANT'ALESSIO
- **Denominazione** via delle Piagge

Informazioni sull'Edificio 35765

- **Usò prevalente:** residenziale
- **Usi presenti:** residenziale permanente
- **Numero alloggi:** 2

Edifici di impianto storico

- **Edifici con tipologie edilizie di base:** edifici con preminenza dei caratteri "in schiera"

Informazioni sull'Edificato Minore 3002

Tipo
tettoia

Rilievi fotografici

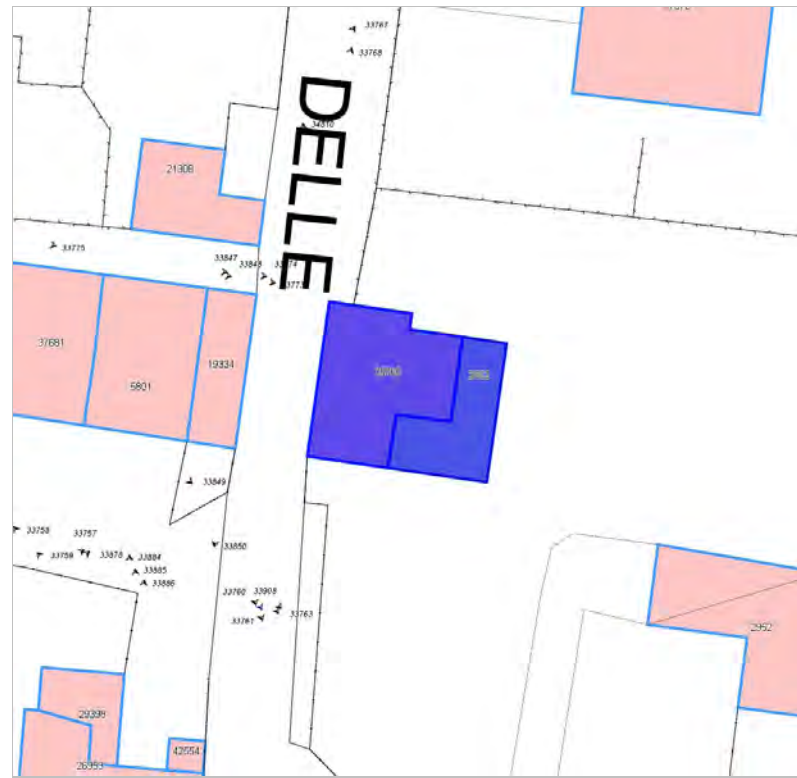


FOTO n° 34806 (edificio 35765)



FOTO n° 34810 (edificio 35765)



FOTO n° 34813 (edificio minore 3002)



Edifici associati alla Scheda:

ID 2952

Edificati Minori associati alla Scheda:

ID 3003





Informazioni sulla Scheda

Informazioni sulla Scheda

- **Data rilevazione** 24/09/2019
- **Non rilevabile:** Non accessibile
- **Località** SANT'ALESSIO
- **Denominazione** via delle Piagge

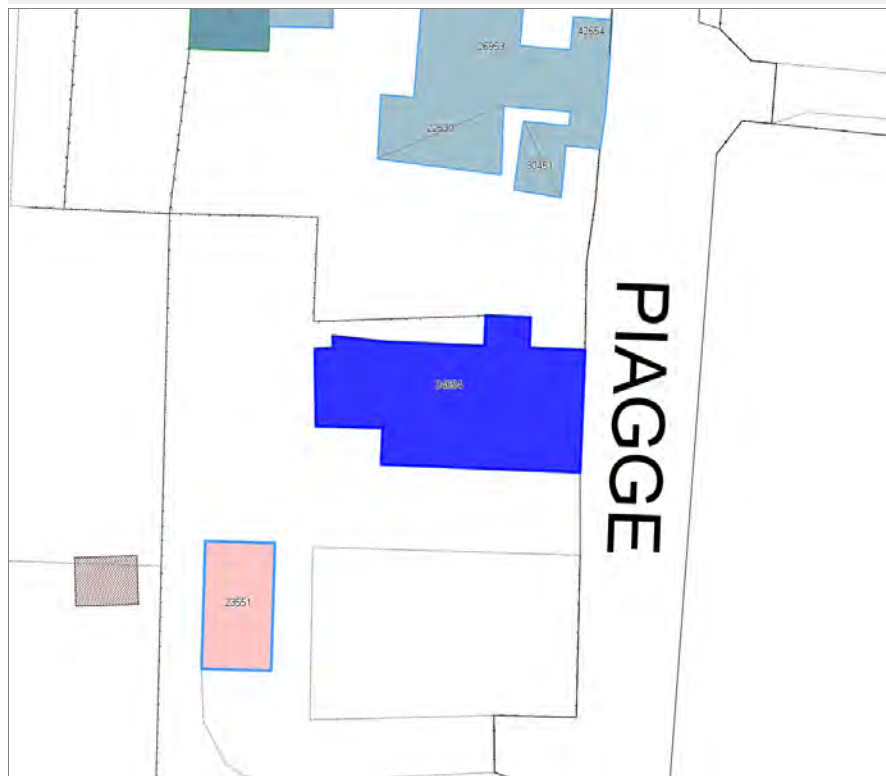
Informazioni sull'Edificio 2952

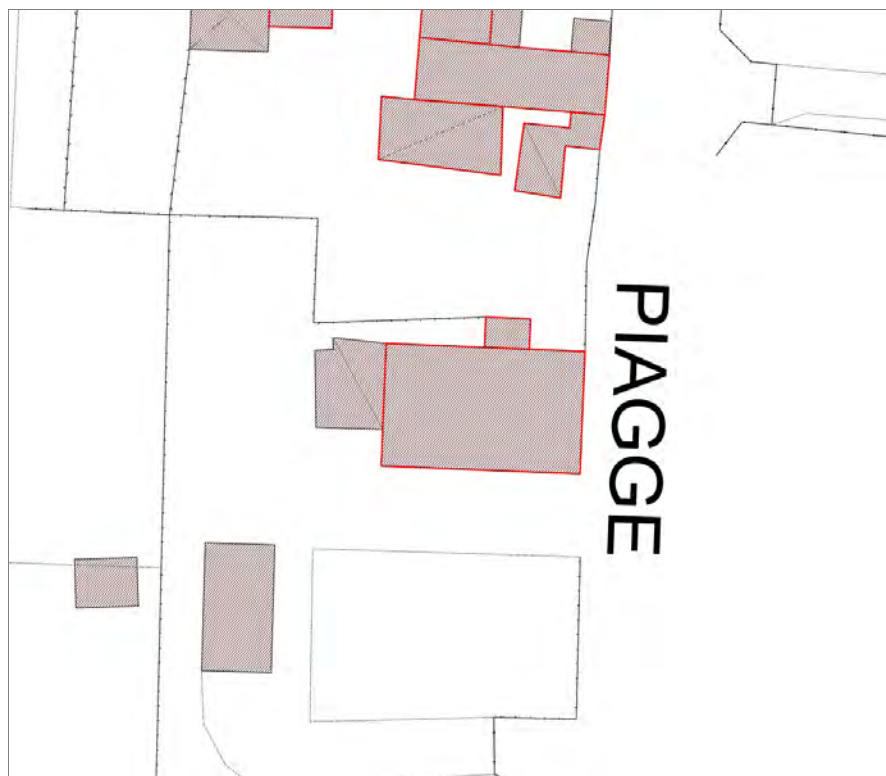
- **Usò prevalente:** non rilevabile

Informazioni sull'Edificato Minore 3003

Edifici associati alla Scheda:

ID 34654





Informazioni sulla Scheda

Informazioni sulla Scheda

- **Data rilevazione** 24/09/2019
- **Località** SANT'ALESSIO
- **Denominazione** via delle Piagge

Informazioni sull'Edificio 34654

- **Usò prevalente:** residenziale
- **Usi presenti:** residenziale permanente
- **Numero alloggi:** 2

Edifici di impianto storico

- **Edifici di matrice rurale:** casa colonica isolata

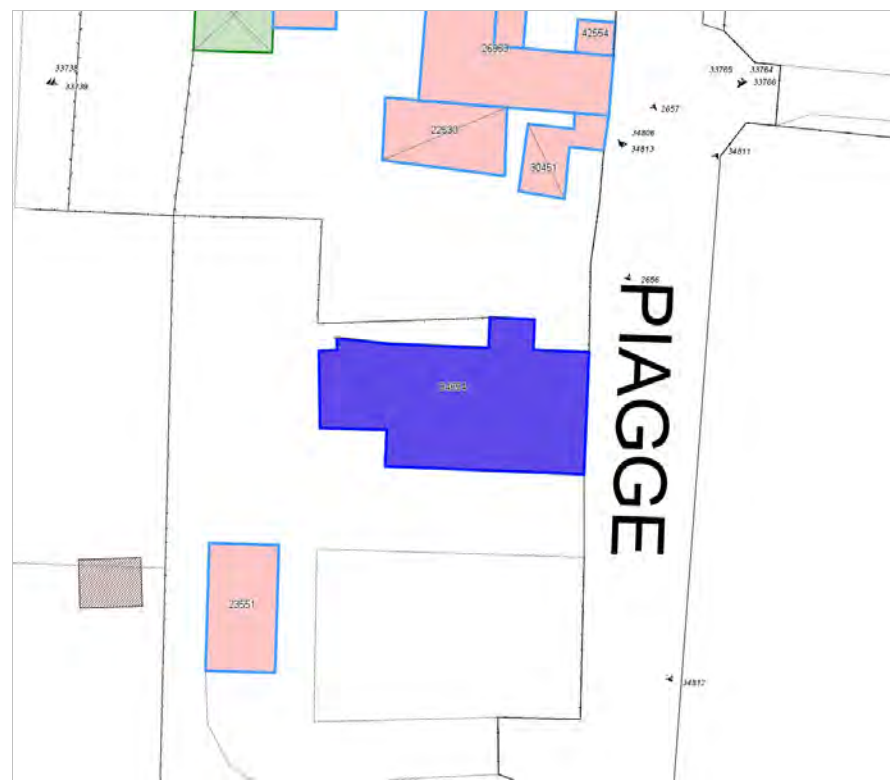


FOTO n° 34811 (edificio 34654)



FOTO n° 34812 (edificio 34654)



Report Scheda Edifici sparsi Al Moretto N°1814

Edifici associati alla Scheda:

ID 11127 ID 39791





Informazioni sulla Scheda

Informazioni sulla Scheda

- **Data rilevazione** 24/09/2019
- **Località** SANTA MARIA A COLLE
- **Denominazione** Al Moretto

Informazioni sull'Edificio 11127

- **Usò prevalente:** residenziale
- **Usi presenti:** residenziale permanente
- **Numero alloggi:** 1

Edifici di impianto storico

- **Edifici con tipologie edilizie di base:** edifici con preminenza dei caratteri "in linea"

Informazioni sull'Edificio 39791

- **Usò prevalente:** non in uso
- **Usi presenti:** lavori in corso

Edifici di impianto storico

- **Edifici con tipologie edilizie di base:** edifici con preminenza dei caratteri "in schiera"



FOTO n° 6480 (edificio 11127)



FOTO n° 6481 (edificio 11127)



FOTO n° 6482 (edificio 11127)




FOTO n° 6483 (edificio 11127)



FOTO n° 6484 (edificio 11127)




FOTO n° 6477 (edificio 39791)



FOTO n° 6478 (edificio 39791)



FOTO n° 6479 (edificio 39791)



FOTO n° 6485 (edificio 39791)


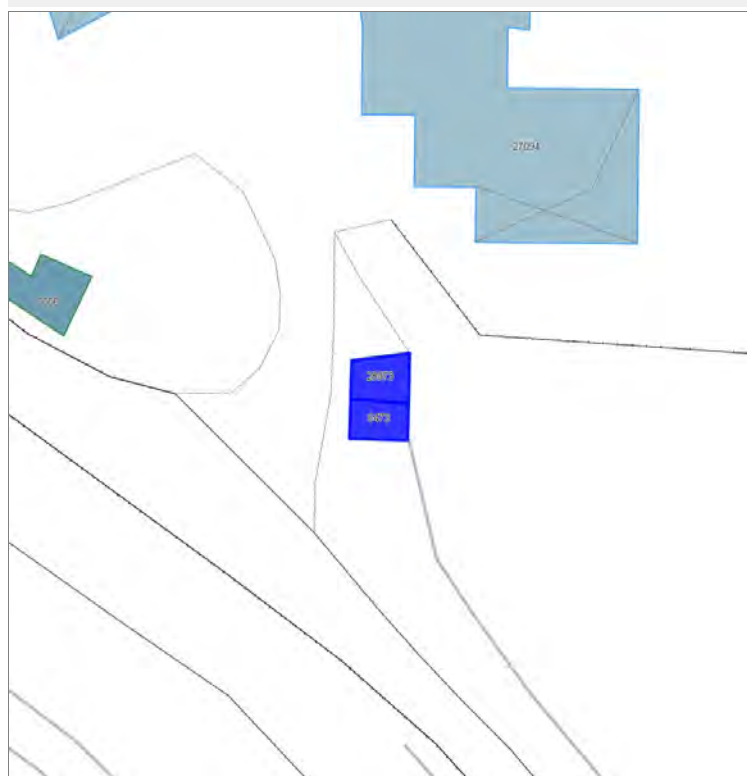


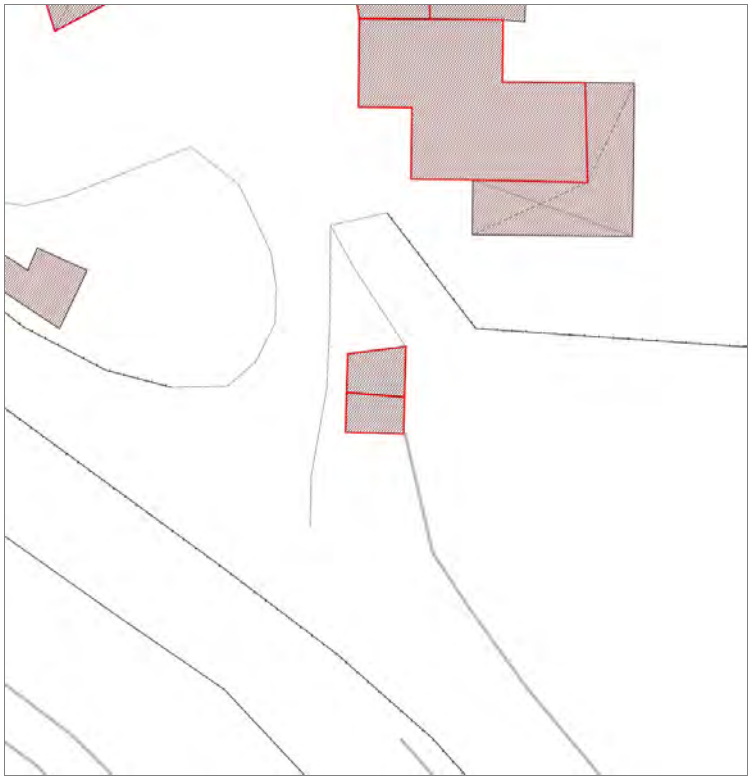
FOTO n° 6486 (edificio 39791)



Edifici associati alla Scheda:

ID 6473 | ID 28973





Informazioni sulla Scheda

Informazioni sulla Scheda

- **Data rilevazione** 24/09/2019
- **Località** SANTA MARIA A COLLE
- **Denominazione** Tenente

Informazioni sull'Edificio 6473

- **Usi prevalenti:** accessorio
- **Usi presenti:** accessorio
- **Manufatti e altri edifici**
 - **Accessori:** altro

Informazioni sull'Edificio 28973

- **Usi prevalenti:** accessorio
- **Usi presenti:** accessorio
- **Manufatti e altri edifici**
 - **Accessori:** altro

Rilievi fotografici

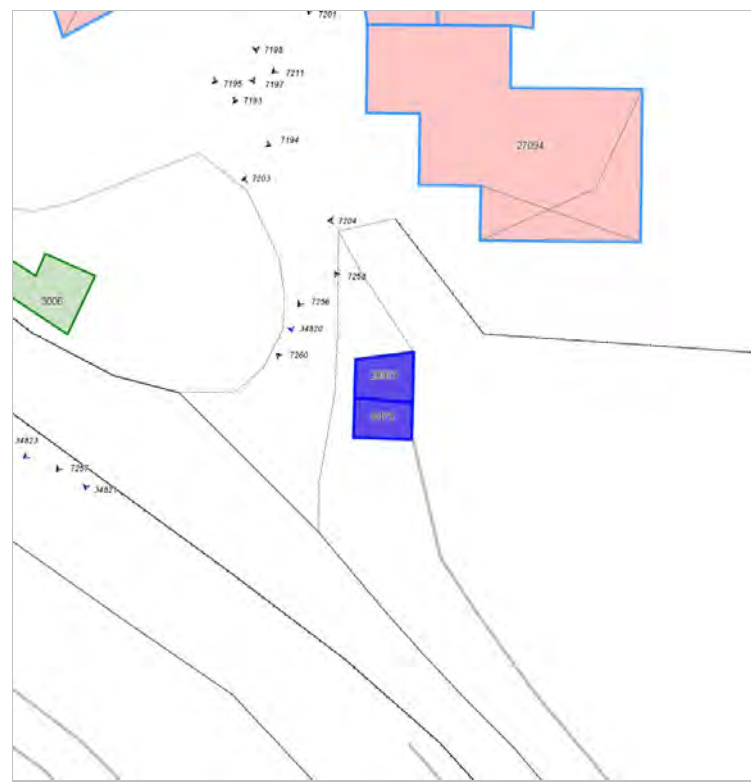


FOTO n° 7260 (edificio 6473)



FOTO n° 7258 (edificio 28973)



Edifici associati alla Scheda:
ID 3118 | ID 22347





Informazioni sulla Scheda

Informazioni sulla Scheda

- **Data rilevazione** 25/09/2019
- **Località** SANTA MARIA A COLLE
- **Denominazione** via della Chiesa XXIV

Informazioni sull'Edificio 3118

- **Usò prevalente:** residenziale
- **Usi presenti:** residenziale permanente
- **Numero alloggi:** 1

Edifici di impianto storico

- **Edifici con tipologie edilizie di base:** edifici con preminenza dei caratteri "in schiera"

Informazioni sull'Edificio 22347

- **Usò prevalente:** residenziale
- **Usi presenti:** residenziale permanente
- **Numero alloggi:** 1

Edifici di impianto storico

- **Edifici con tipologie edilizie di base:** edifici con preminenza dei caratteri "in linea"

Rilievi fotografici



FOTO n° 7087 (edificio 3118)



FOTO n° 7088 (edificio 3118)



FOTO n° 7093 (edificio 3118)



FOTO n° 7101 (edificio 3118)



FOTO n° 7094 (edificio 22347)



FOTO n° 7095 (edificio 22347)



FOTO n° 7096 (edificio 22347)



FOTO n° 7099 (edificio 22347)



FOTO n° 7100 (edificio 22347)



Edifici associati alla Scheda:
ID 26849





Informazioni sulla Scheda

Informazioni sulla Scheda

- **Data rilevazione** 25/09/2019
- **Località** SANTA MARIA A COLLE
- **Denominazione** via della Chiesa XXIV

Informazioni sull'Edificio 26849

- **Usi prevalenti:** accessorio
- **Usi presenti:** accessorio

Edifici di impianto storico

- **Edifici di matrice rurale:** fienili, stalle, manufatti di rimessaggio, ecc.

Rilievi fotografici

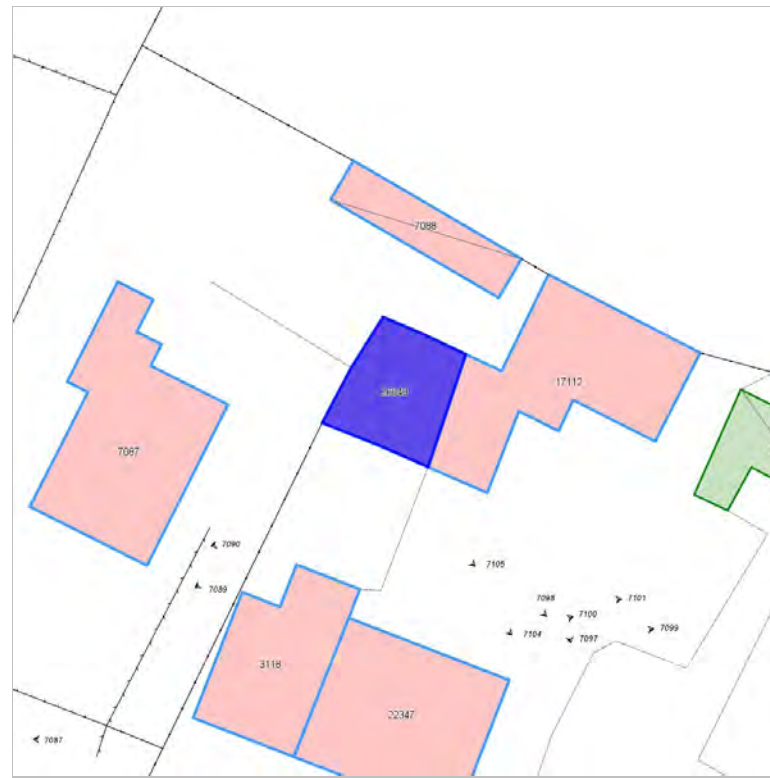


FOTO n° 7089 (edificio 26849)



FOTO n° 7104 (edificio 26849)



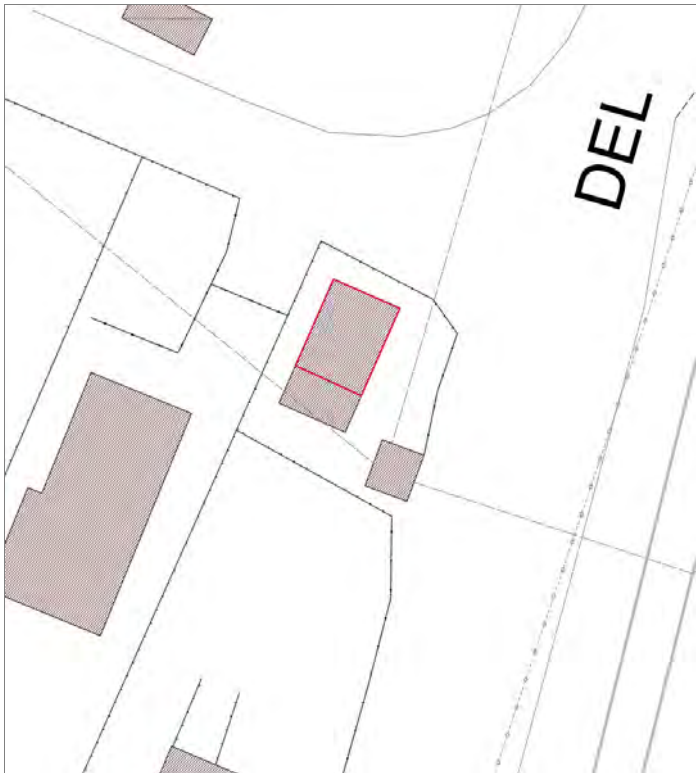
FOTO n° 7105 (edificio 26849)



Edifici associati alla Scheda:

ID 36182 | ID 41711





Informazioni sulla Scheda

Informazioni sulla Scheda

- **Data rilevazione** 25/09/2019
- **Località** SANTA MARIA A COLLE
- **Denominazione** via della Chiesa XXIV

Informazioni sull'Edificio 36182

- **Usi prevalente:** non in uso
- **Usi presenti:** dismesso

Edifici di impianto storico

- **Edifici a carattere specialistico:** civile

Informazioni sull'Edificio 41711

- **Usi prevalente:** di servizio
- **Usi presenti:** pubblico

Rilievi fotografici



FOTO n° 7107 (edificio 36182)



FOTO n° 7108 (edificio 36182)



FOTO n° 7110 (edificio 36182)



FOTO n° 7111 (edificio 36182)



FOTO n° 7112 (edificio 36182)



FOTO n° 7113 (edificio 36182)



FOTO n° 7114 (edificio 41711)



Edifici associati alla Scheda:

ID 20199 | ID 42583 | ID 43563





Informazioni sulla Scheda

Informazioni sulla Scheda

- **Data rilevazione** 25/09/2019
- **Località** SANTA MARIA A COLLE
- **Denominazione** via della Chiesa XXIV

Informazioni sull'Edificio 20199

- **Uso prevalente:** accessorio
- **Usi presenti:** accessorio

Edifici di impianto storico

- **Edifici di matrice rurale:** fienili, stalle, manufatti di rimessaggio, ecc.

Informazioni sull'Edificio 42583

- **Uso prevalente:** accessorio
- **Usi presenti:** accessorio

Edifici di impianto storico

- **Edifici di matrice rurale:** fienili, stalle, manufatti di rimessaggio, ecc.

Informazioni sull'Edificio 43563

- **Uso prevalente:** accessorio
- **Usi presenti:** accessorio

Manufatti e altri edifici

- **Accessori:** ripostigli, rimessaggi, box

Rilievi fotografici



FOTO n° 7115 (edificio 20199)



FOTO n° 34859 (edificio 42583)



FOTO n° 34860 (edificio 42583)



Edificati Minori associati alla Scheda:

ID 3012





Informazioni sulla Scheda

Informazioni sulla Scheda

- **Data rilevazione** 25/09/2019
- **Non rilevabile:** Non accessibile
- **Località** SANTA MARIA A COLLE
- **Denominazione** via della Chiesa XXIV

Informazioni sull'Edificato Minore 3012

Edifici associati alla Scheda:

ID 32539





POGGIO

VIA

Informazioni sulla Scheda

Informazioni sulla Scheda

- **Data rilevazione** 25/09/2019
- **Località** SANTA MARIA A COLLE
- **Denominazione** Via del Poggio

Informazioni sull'Edificio 32539

- **Usi prevalenti:** non in uso
- **Usi presenti:** non in uso

Edifici di impianto storico

- **Edifici con tipologie edilizie di base:** edifici con preminenza dei caratteri "in linea"



FOTO n° 7119 (edificio 32539)



FOTO n° 7120 (edificio 32539)



FOTO n° 7121 (edificio 32539)



FOTO n° 7122 (edificio 32539)



FOTO n° 7123 (edificio 32539)



FOTO n° 7124 (edificio 32539)



FOTO n° 7125 (edificio 32539)



FOTO n° 7126 (edificio 32539)



FOTO n° 7127 (edificio 32539)



FOTO n° 7181 (edificio 32539)



Edifici associati alla Scheda:

ID 26600 | ID 37324 | ID 41701 |





Informazioni sulla Scheda

Informazioni sulla Scheda

- **Data rilevazione** 25/09/2019
- **Località** SANTA MARIA A COLLE
- **Denominazione** Via di poggio

Informazioni sull'Edificio 26600

- **Usò prevalente:** residenziale
- **Usi presenti:** residenziale permanente
- **Numero alloggi:** 1

Edifici di impianto storico

- **Edifici con tipologie edilizie di base:** edifici con preminenza dei caratteri "in schiera"

Informazioni sull'Edificio 37324

- **Usò prevalente:** residenziale
- **Usi presenti:** accessorio; residenziale permanente
- **Numero alloggi:** 1

Edifici di impianto storico

- **Edifici con tipologie edilizie di base:** edifici con preminenza dei caratteri "in linea"

Informazioni sull'Edificio 41701

- **Usò prevalente:** non in uso
- **Usi presenti:** non in uso

Edifici di impianto storico

- **Altri edifici:** rudere

Rilievi fotografici



Edifici associati alla Scheda:

ID 3920 | ID 4310 | ID 9900





Informazioni sulla Scheda

Informazioni sulla Scheda

- **Data rilevazione** 25/09/2019
- **Località** SANTA MARIA A COLLE
- **Denominazione** Ponte Nuovo

Informazioni sull'Edificio 3920

- **Usi prevalente:** residenziale
- **Usi presenti:** residenziale permanente
- **Numero alloggi:** 1

Manufatti e altri edifici

- **Accessori:** ripostigli, rimessaggi, box

Informazioni sull'Edificio 4310

- **Usi prevalente:** accessorio
- **Usi presenti:** accessorio

Manufatti e altri edifici

- **Accessori:** garage

Informazioni sull'Edificio 9900

- **Usi prevalente:** residenziale
- **Usi presenti:** residenziale permanente
- **Numero alloggi:** 1

Edifici di impianto storico

- **Edifici con tipologie edilizie di base:** edifici con preminenza dei caratteri "in schiera"

Rilievi fotografici



FOTO n° 11683 (edificio 3920)



FOTO n° 11682 (edificio 4310)



FOTO n° 11684 (edificio 9900)

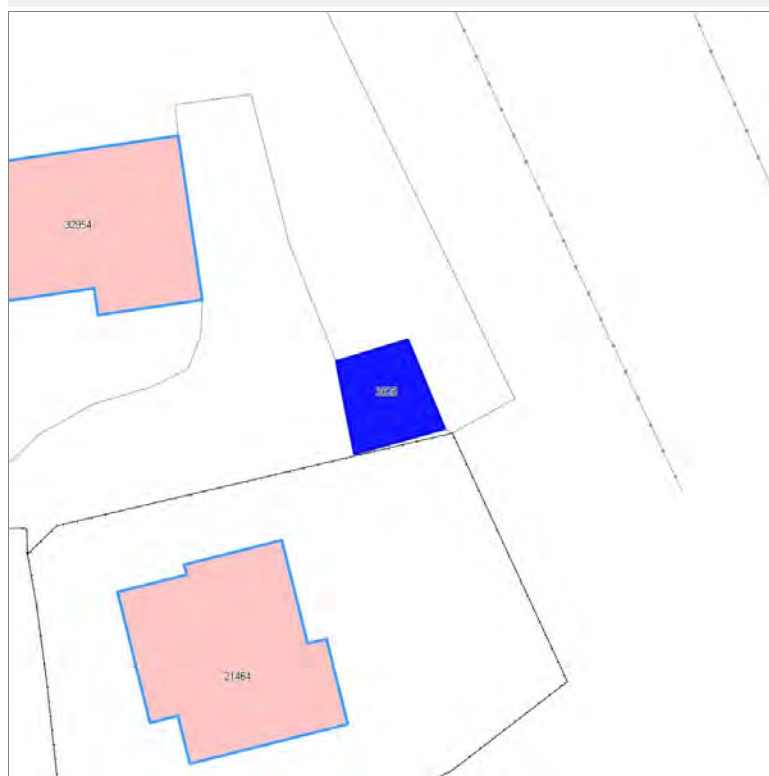


FOTO n° 11687 (edificio 9900)



Edificati Minori associati alla Scheda:

ID 3025





Informazioni sulla Scheda

Informazioni sulla Scheda

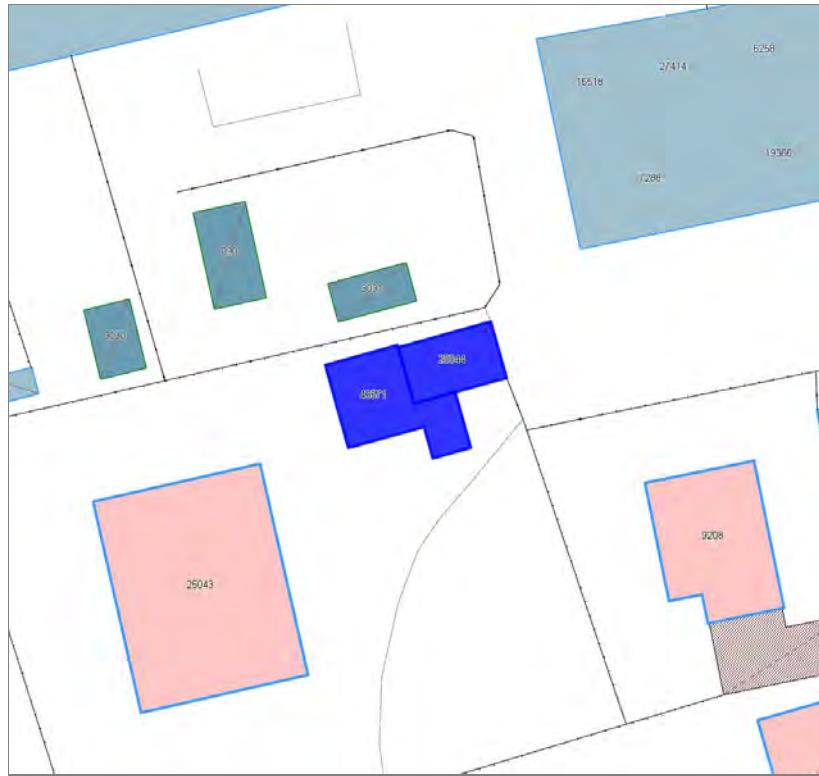
- **Data rilevazione** 25/09/2019
- **Non rilevabile:** Non accessibile
- **Località** SANTA MARIA A COLLE
- **Denominazione** Via della Torre

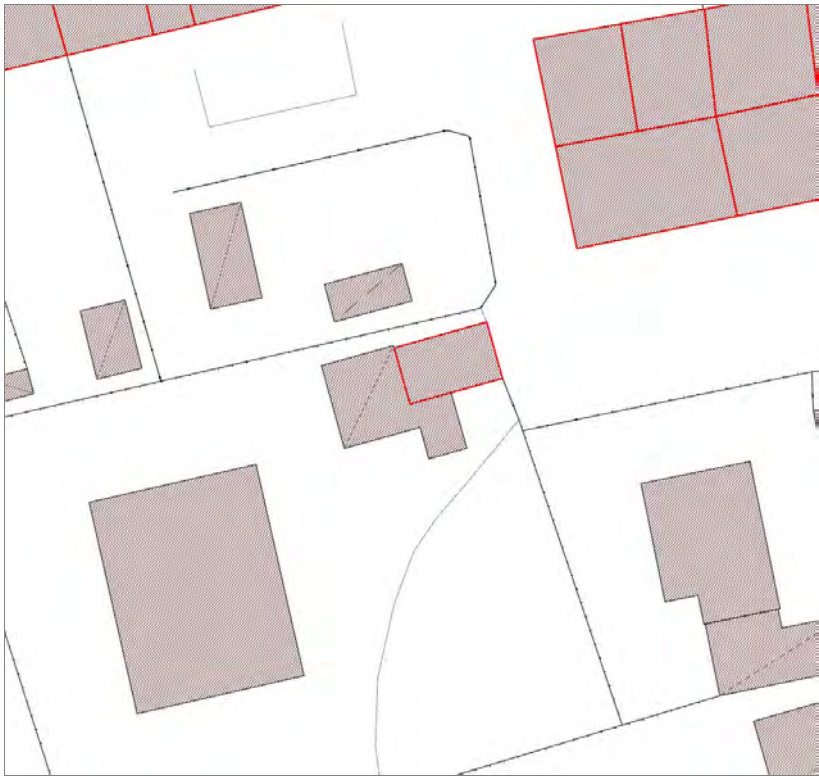
Informazioni sull'Edificato Minore 3025

Report Scheda Edifici sparsi Via della Torre N°1834

Edifici associati alla Scheda:

ID 25044 | ID 43571





Informazioni sulla Scheda

Informazioni sulla Scheda

- **Data rilevazione** 25/09/2019
- **Località** SANTA MARIA A COLLE
- **Denominazione** Via della Torre

Informazioni sull'Edificio 25044

- **Usi prevalente:** non in uso
- **Usi presenti:** non in uso

Edifici di impianto storico

- **Edifici di matrice rurale:** fienili, stalle, manufatti di rimessaggio, ecc.

Informazioni sull'Edificio 43571

- **Usi prevalente:** accessorio
- **Usi presenti:** accessorio

Manufatti e altri edifici

- **Accessori:** ripostigli, rimessaggi, box

Rilievi fotografici



FOTO n° 11533 (edificio 25044)

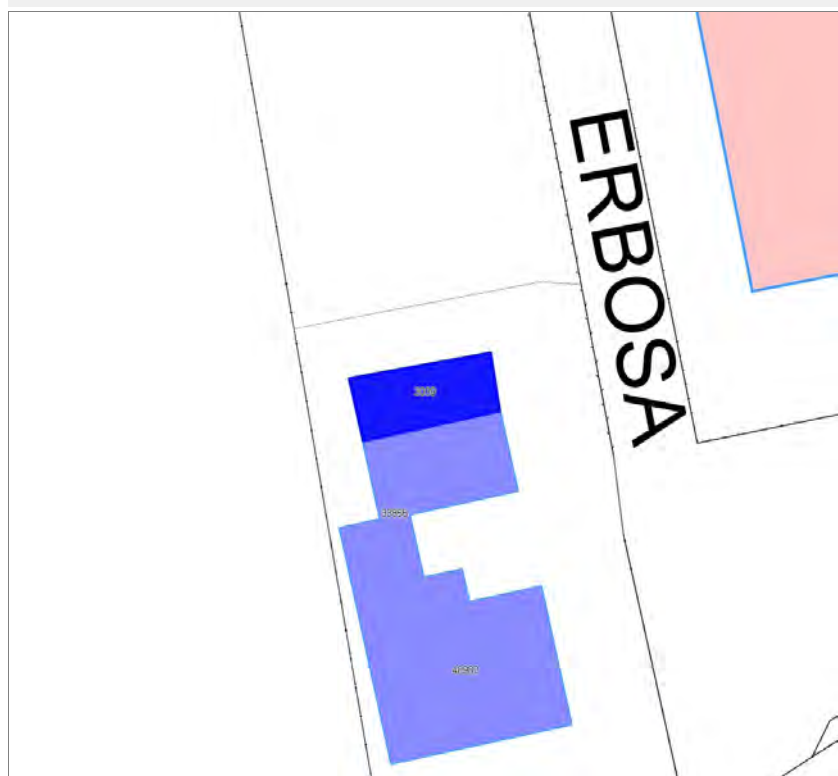


FOTO n° 11554 (edificio 25044)



Edificati Minori associati alla Scheda:

ID 3039





Informazioni sulla Scheda

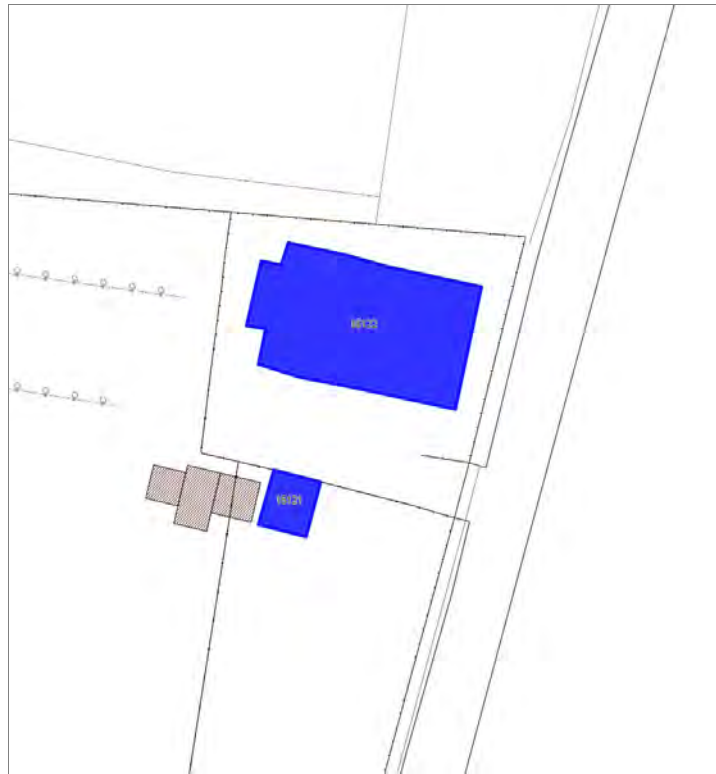
Informazioni sulla Scheda

- **Data rilevazione** 25/09/2019
- **Non rilevabile:** Non accessibile
- **Località** SANTA MARIA A COLLE
- **Denominazione** Via Erbosa

Informazioni sull'Edificato Minore 3039

Edifici associati alla Scheda:

ID 15121 | ID 15122





Informazioni sulla Scheda

Informazioni sulla Scheda

- **Data rilevazione** 25/09/2019
- **Località** SAN CASSIANO A VICO
- **Denominazione** Via per Corte Randelli

Informazioni sull'Edificio 15121

- **Usi prevalenti:** accessorio
 - **Usi presenti:** accessorio
- Manufatti e altri edifici**
- **Accessori:** garage

Informazioni sull'Edificio 15122

- **Usi prevalenti:** residenziale
 - **Usi presenti:** accessorio; residenziale permanente
 - **Numero alloggi:** 1
- Edifici di impianto storico**
- **Edifici di matrice rurale:** casa colonica isolata

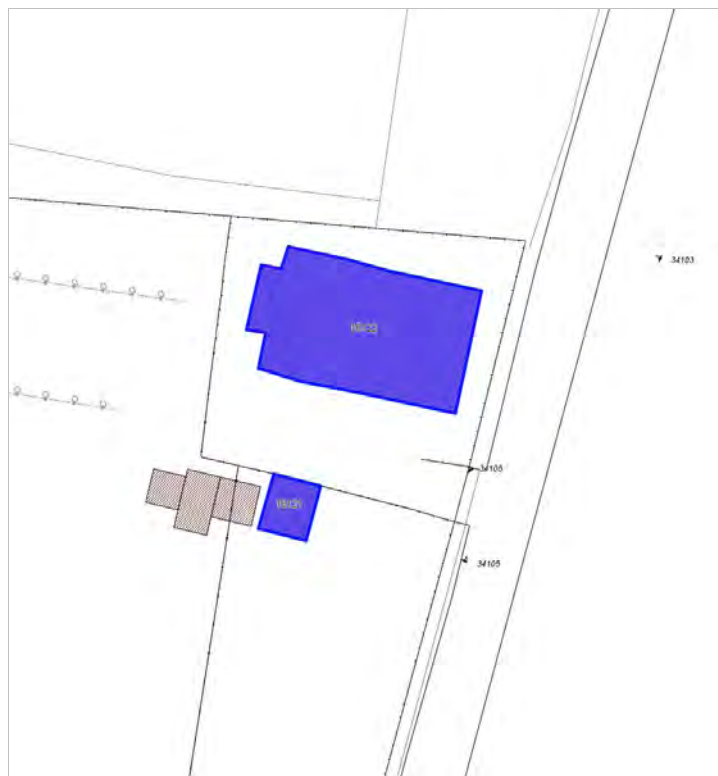


FOTO n° 34108 (edificio 15121)



FOTO n° 34101 (edificio 15122)



FOTO n° 34103 (edificio 15122)



FOTO n° 34105 (edificio 15122)



Report Scheda Edifici sparsi Via di poggio N°1838

Edifici associati alla Scheda:

ID 4873 | ID 6656 | ID 7264 | ID 7265 | ID 7266 | ID 21386 | ID 37098 | ID 37716 | ID 41891 |

Edificati Minori associati alla Scheda:

ID 907 | ID 1208 | ID 1209 |





Informazioni sulla Scheda

Informazioni sulla Scheda

- **Data rilevazione** 25/09/2019
- **Località** SANTA MARIA A COLLE
- **Denominazione** Via di poggio

Informazioni sull'Edificio 4873

- **Uso prevalente:** residenziale
- **Usi presenti:** residenziale permanente
- **Numero alloggi:** 1

Edifici di impianto storico

- **Edifici con tipologie edilizie di base:** edifici con preminenza dei caratteri "in schiera"

Informazioni sull'Edificio 6656

- **Uso prevalente:** accessorio
- **Usi presenti:** accessorio

Manufatti e altri edifici

- **Accessori:** ripostigli, rimessaggi, box

Informazioni sull'Edificio 7264

- **Uso prevalente:** accessorio
- **Usi presenti:** accessorio

Edifici di impianto storico

- **Edifici di matrice rurale:** fienili, stalle, manufatti di rimessaggio, ecc.

Informazioni sull'Edificio 7265

- **Uso prevalente:** residenziale
- **Usi presenti:** residenziale permanente
- **Numero alloggi:** 1

Edifici di impianto storico

- **Edifici con tipologie edilizie di base:** edifici con preminenza dei caratteri "in schiera"

Informazioni sull'Edificio 7266

- **Uso prevalente:** non rilevabile

Informazioni sull'Edificio 21386

- **Uso prevalente:** non rilevabile

Informazioni sull'Edificio 37098

- **Uso prevalente:** accessorio
- **Usi presenti:** accessorio

Edifici di impianto storico

- **Edifici di matrice rurale:** fienili, stalle, manufatti di rimessaggio, ecc.

Informazioni sull'Edificio 37716

- **Uso prevalente:** residenziale
- **Usi presenti:** residenziale permanente

Edifici di impianto storico

- **Edifici con tipologie edilizie di base:** edifici con preminenza dei caratteri "in schiera"

Informazioni sull'Edificio 41891

- **Uso prevalente:** non rilevabile

Informazioni sull'Edificato Minore 907

Tipo

baracca, manufatto precario

Informazioni sull'Edificato Minore 1208

Tipo

tettoia

Informazioni sull'Edificato Minore 1209



FOTO n° 11696 (edificio 4873)



FOTO n° 11697 (edificio 4873)



FOTO n° 15538 (edificio 4873)



FOTO n° 11703 (edificio 6656)



FOTO n° 15522 (edificio 6656)



FOTO n° 15542 (edificio 6656)



FOTO n° 11701 (edificio 7264)



FOTO n° 11699 (edificio 7265)



FOTO n° 11700 (edificio 7265)



FOTO n° 15540 (edificio 7265)



FOTO n° 11702 (edificio 37098)



FOTO n° 11698 (edificio 37716)



FOTO n° 15539 (edificio 37716)



FOTO n° 15541 (edificio 41891)



FOTO n° 11704 (edificato minore 907)



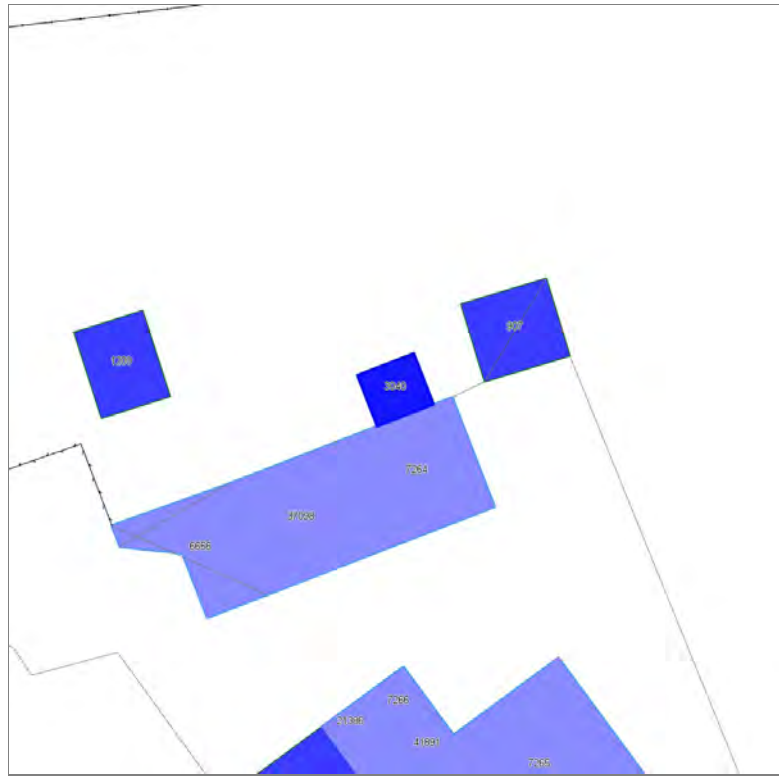
FOTO n° 15521 (edificato minore 1208)



FOTO n° 15523 (edificato minore 1209)



Edificati Minori associati alla Scheda:
ID 3040





Informazioni sulla Scheda

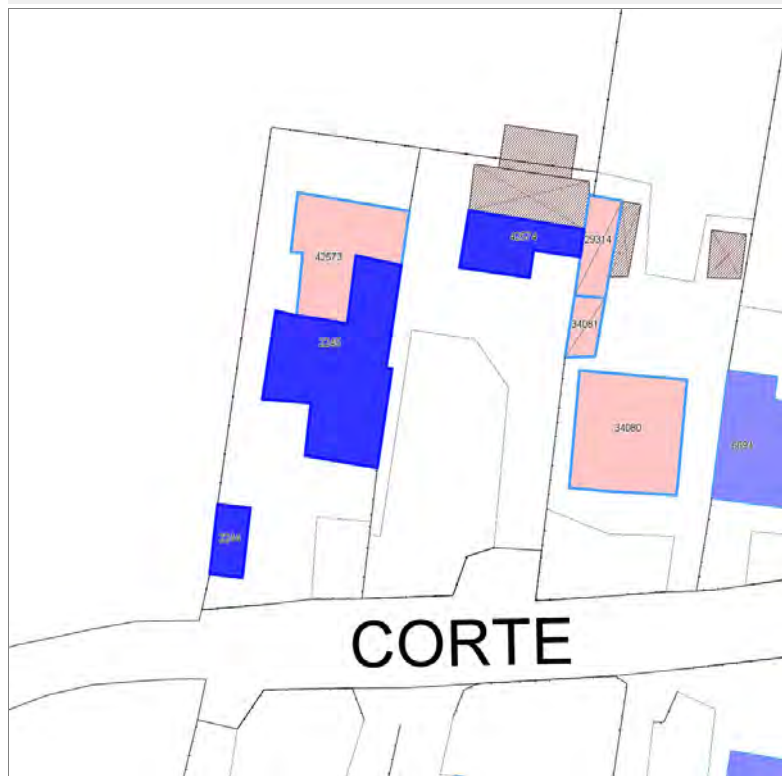
Informazioni sulla Scheda

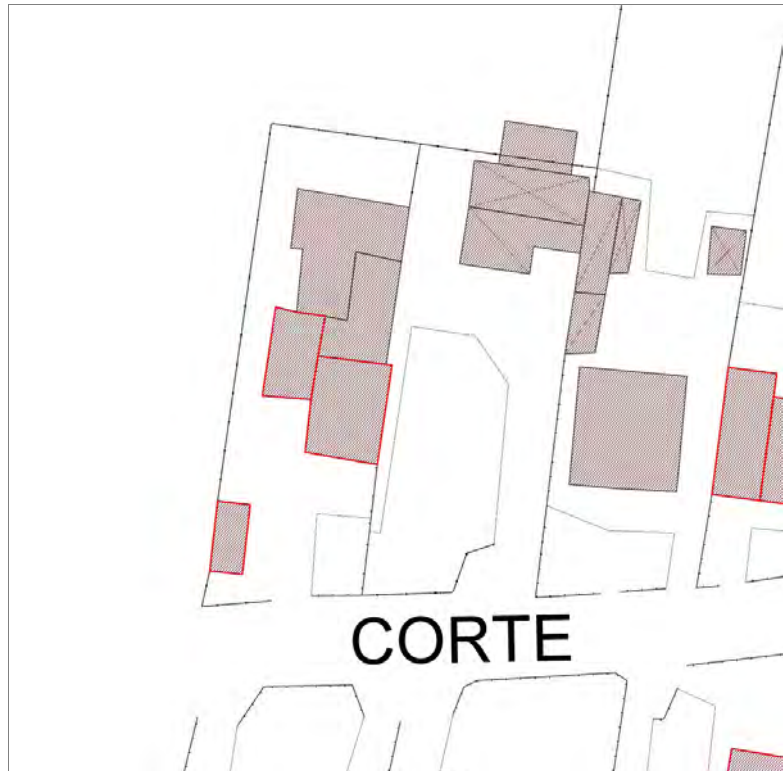
- **Data rilevazione** 25/09/2019
- **Non rilevabile:** Non accessibile
- **Località** SANTA MARIA A COLLE
- **Denominazione** Via del Poggio

Informazioni sull'Edificato Minore 3040

Edifici associati alla Scheda:

ID 2244 | ID 2245 | ID 42574





Informazioni sulla Scheda

Informazioni sulla Scheda

- **Data rilevazione** 25/09/2019
- **Località** SAN CASSIANO A VICO
- **Denominazione** Via per Corte Randelli

Informazioni sull'Edificio 2244

- **Usi prevalente:** accessorio
- **Usi presenti:** accessorio

Manufatti e altri edifici

- **Accessori:** ripostigli, rimessaggi, box

Informazioni sull'Edificio 2245

- **Usi prevalente:** residenziale
- **Usi presenti:** residenziale permanente
- **Numero alloggi:** 1

Edifici di impianto storico

- **Edifici di matrice rurale:** casa colonica isolata

Informazioni sull'Edificio 42574

- **Usi prevalente:** accessorio
- **Usi presenti:** accessorio

Manufatti e altri edifici

- **Accessori:** garage

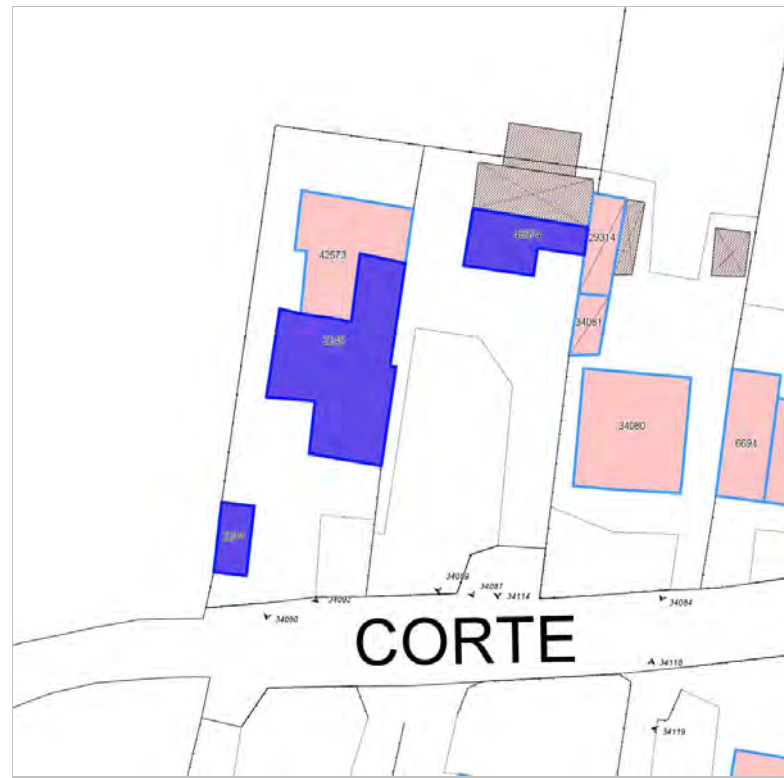


FOTO n° 34092 (edificio 2244)



FOTO n° 34087 (edificio 2245)



FOTO n° 34090 (edificio 2245)



FOTO n° 34093 (edificio 2245)



FOTO n° 34098 (edificio 2245)



FOTO n° 34114 (edificio 42574)



Edifici associati alla Scheda:

ID 6694 | ID 28480





Informazioni sulla Scheda

Informazioni sulla Scheda

- **Data rilevazione** 25/09/2019
- **Località** SAN CASSIANO A VICO
- **Denominazione** Via per Corte Randelli

Informazioni sull'Edificio 6694

- **Usò prevalente:** residenziale
- **Usi presenti:** residenziale permanente
- **Numero alloggi:** 1

Edifici di impianto storico

- **Edifici con tipologie edilizie di base:** edifici con preminenza dei caratteri "in schiera"

Informazioni sull'Edificio 28480

- **Usò prevalente:** residenziale
- **Usi presenti:** residenziale permanente
- **Numero alloggi:** 1

Manufatti e altri edifici

- **Edifici con caratteri conformi all'edificato tradizionale e/o preesistente:** a carattere non specialistico (di base)

Rilievi fotografici



FOTO n° 34082 (edificio 6694)



FOTO n° 34084 (edificio 6694)



FOTO n° 34077 (edificio 28480)



FOTO n° 34079 (edificio 28480)



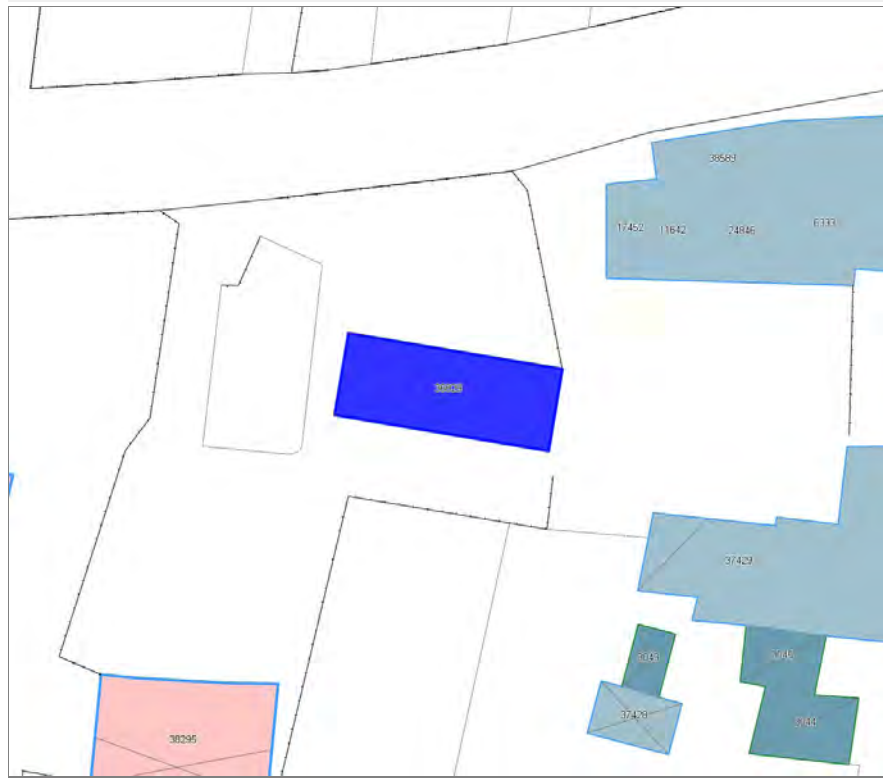
FOTO n° 34080 (edificio 28480)



FOTO n° 34081 (edificio 28480)



Edifici associati alla Scheda:
ID 36829





Informazioni sulla Scheda

Informazioni sulla Scheda

- **Data rilevazione** 25/09/2019
- **Località** PICCIORANA
- **Denominazione** Via per Corte Randelli

Informazioni sull'Edificio 36829

- **Usò prevalente:** residenziale
- **Usi presenti:** residenziale permanente
- **Numero alloggi:** 1

Manufatti e altri edifici

- **Edifici con caratteri conformi all'edificato tradizionale e/o preesistente:** a carattere non specialistico (di base)

Rilievi fotografici



FOTO n° 34102 (edificio 36829)



FOTO n° 34104 (edificio 36829)



FOTO n° 34117 (edificio 36829)



FOTO n° 34119 (edificio 36829)



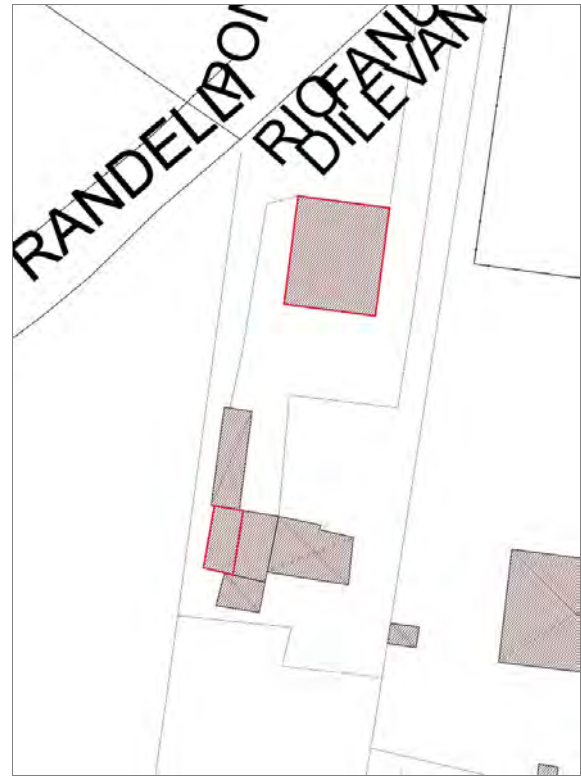
Edifici associati alla Scheda:

ID 21477 ID 21478

Edificati Minori associati alla Scheda:

ID 2947





Informazioni sulla Scheda

Informazioni sulla Scheda

- **Data rilevazione** 25/09/2019
- **Località** PICCIORANA
- **Denominazione** Via per Corte Randelli

Informazioni sull'Edificio 21477

- **Usi prevalente:** residenziale
- **Usi presenti:** residenziale permanente
- **Numero alloggi:** 1

Edifici di impianto storico

- **Edifici con tipologie edilizie di base:** edifici con preminenza dei caratteri "in linea"

Informazioni sull'Edificio 21478

- **Usi prevalente:** accessorio
- **Usi presenti:** accessorio

Edifici di impianto storico

- **Edifici di matrice rurale:** fienili, stalle, manufatti di rimessaggio, ecc.

Informazioni sull'Edificato Minore 2947

Tipo
tettoia

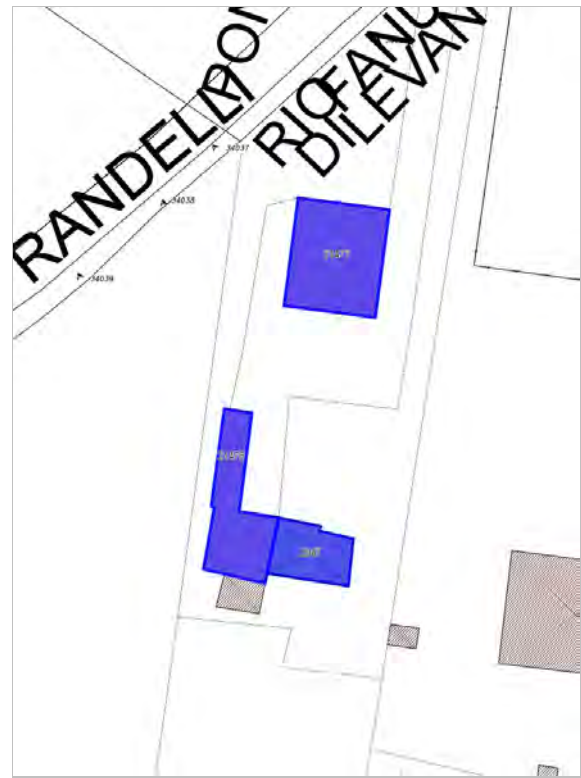


FOTO n° 34035 (edificio 21477)



FOTO n° 34036 (edificio 21477)



FOTO n° 34037 (edificio 21477)



FOTO n° 34038 (edificio 21478)



FOTO n° 34039 (edificio 21478)



FOTO n° 34040 (edificio minore 2947)



Edifici associati alla Scheda:
ID 36560





Informazioni sulla Scheda

Informazioni sulla Scheda

- **Data rilevazione** 25/09/2019
- **Località** SANT'ALESSIO
- **Denominazione** via delle Piagge

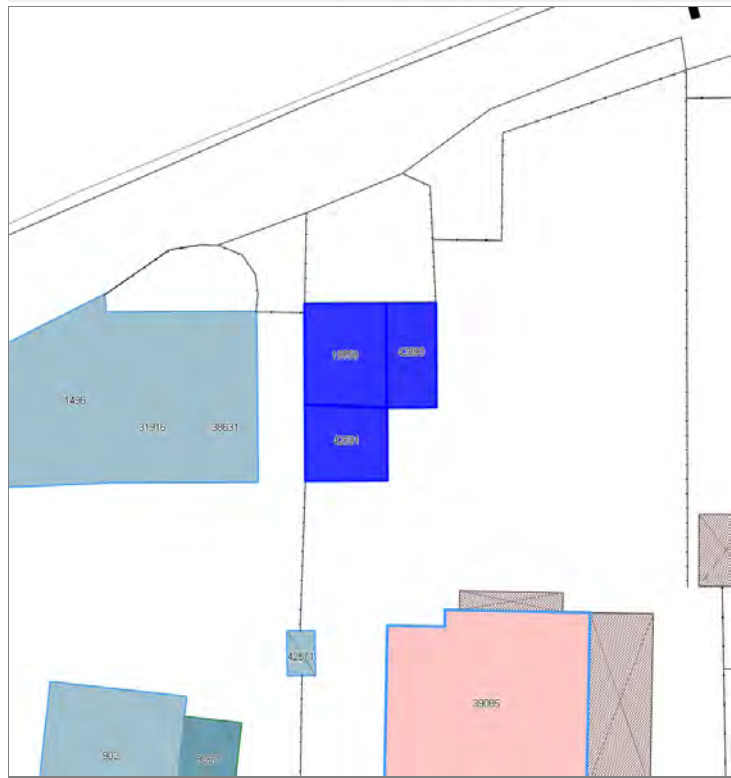
Informazioni sull'Edificio 36560

- **Usi prevalenti:** residenziale
- **Usi presenti:** residenziale permanente

Edifici di impianto storico

- **Edifici con tipologie edilizie di base:** edifici con preminenza dei caratteri "in linea"

Edifici associati alla Scheda:
ID 19558 | ID 42590 | ID 42591





Informazioni sulla Scheda

Informazioni sulla Scheda

- **Data rilevazione** 25/09/2019
- **Località** PICCIORANA
- **Denominazione** Via per Corte Randelli

Informazioni sull'Edificio 19558

- **Uso prevalente:** accessorio
- **Usi presenti:** accessorio

Edifici di impianto storico

- **Edifici di matrice rurale:** fienili, stalle, manufatti di rimessaggio, ecc.

Informazioni sull'Edificio 42590

- **Uso prevalente:** accessorio
- **Usi presenti:** accessorio

Manufatti e altri edifici

- **Accessori:** altro

Informazioni sull'Edificio 42591

- **Uso prevalente:** accessorio
- **Usi presenti:** accessorio

Manufatti e altri edifici

- **Accessori:** ripostigli, rimessaggi, box



FOTO n° 34009 (edificio 19558)



FOTO n° 34010 (edificio 19558)



FOTO n° 34016 (edificio 19558)



FOTO n° 34026 (edificio 19558)



FOTO n° 35007 (edificio 42590)

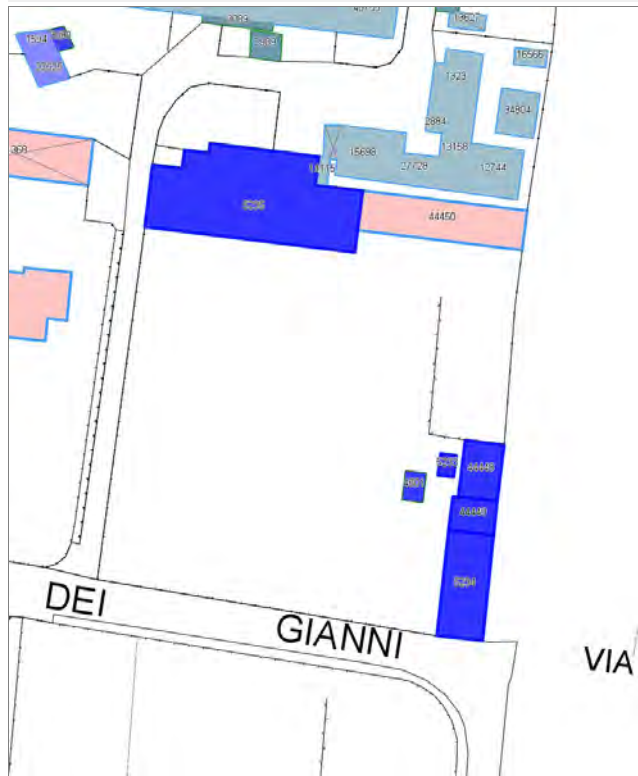


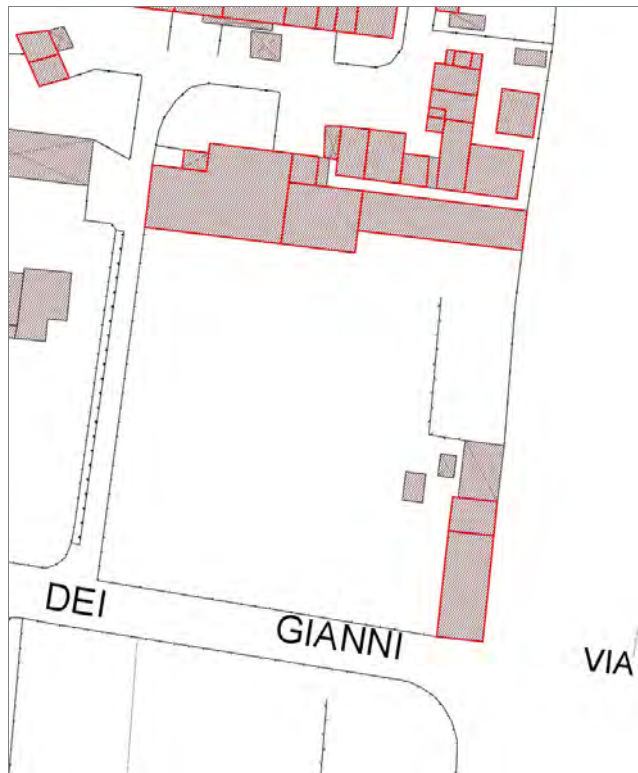
FOTO n° 35006 (edificio 42591)



Edifici associati alla Scheda:

ID 5233 | ID 5234 | ID 5235 | ID 44448 | ID 44449





Informazioni sulla Scheda

Informazioni sulla Scheda

- **Data rilevazione** 25/09/2019
- **Località** S.S. ANNUNZIATA
- **Denominazione** Via dei Gianni

Informazioni sull'Edificio 5233

- **Usi prevalente:** non rilevabile
- **Usi presenti:** non rilevabile

Manufatti e altri edifici

- **Accessori:** ripostigli, rimessaggi, box

Informazioni sull'Edificio 5234

- **Usi prevalente:** residenziale
- **Usi presenti:** residenziale permanente

Edifici di impianto storico

- **Edifici di matrice rurale:** casa colonica isolata

Informazioni sull'Edificio 5235

- **Usi prevalente:** turistico-ricettivo
- **Usi presenti:** residenza turistico alberghiera

Edifici di impianto storico

- **Edifici di matrice rurale:** casa padronale

Informazioni sull'Edificio 44448

- **Usi prevalente:** accessorio
- **Usi presenti:** accessorio

Manufatti e altri edifici

- **Accessori:** ripostigli, rimessaggi, box

Informazioni sull'Edificio 44449

- **Usi prevalente:** accessorio
- **Usi presenti:** accessorio

Edifici di impianto storico

- **Edifici di matrice rurale:** fienili, stalle, manufatti di rimessaggio, ecc.

Rilievi fotografici

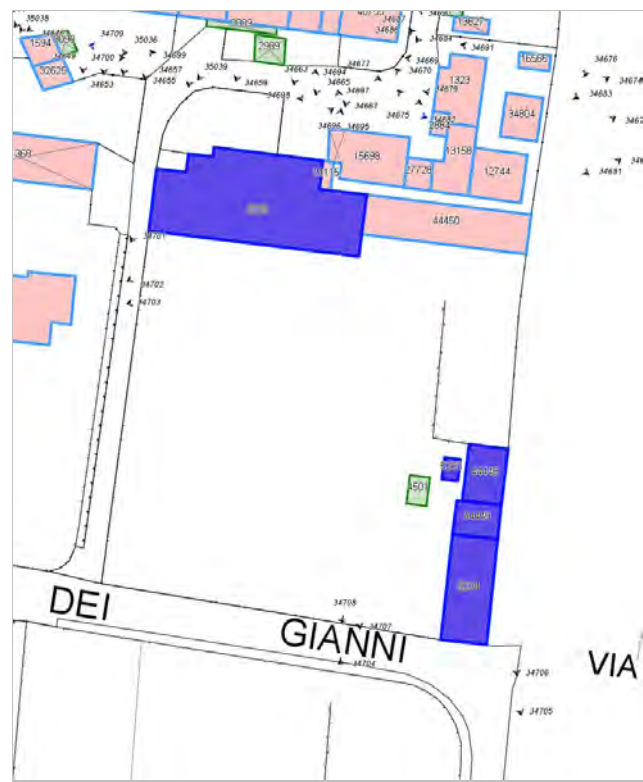


FOTO n° 34704 (edificio 5234)



FOTO n° 34705 (edificio 5234)



FOTO n° 34706 (edificio 5234)



FOTO n° 34628 (edificio 5235)



FOTO n° 34680 (edificio 5235)



FOTO n° 34694 (edificio 5235)




FOTO n° 34696 (edificio 5235)



FOTO n° 34699 (edificio 5235)



FOTO n° 34701 (edificio 5235)



FOTO n° 34702 (edificio 5235)




FOTO n° 34703 (edificio 5235)



FOTO n° 34707 (edificio 5235)



FOTO n° 34708 (edificio 5235)



Edifici associati alla Scheda:

ID 2539

Edificati Minori associati alla Scheda:

ID 3058





Informazioni sulla Scheda

Informazioni sulla Scheda

- **Data rilevazione** 25/09/2019
- **Località** SANT'ALESSIO
- **Denominazione** via di Sant'Alessio traversa IV

Informazioni sull'Edificio 2539

- **Usi prevalente:** residenziale
- **Usi presenti:** residenziale permanente

Edifici di impianto storico

- **Edifici con tipologie edilizie non di base:** villini

Informazioni sull'Edificato Minore 3058

Tipo
tettoia

Rilievi fotografici



FOTO n° 35008 (edificio 2539)



FOTO n° 35009 (edificio 2539)



FOTO n° 35011 (edificio minore 3058)



Edificati Minori associati alla Scheda:

ID 3091 | ID 3092 |





Informazioni sulla Scheda

Informazioni sulla Scheda

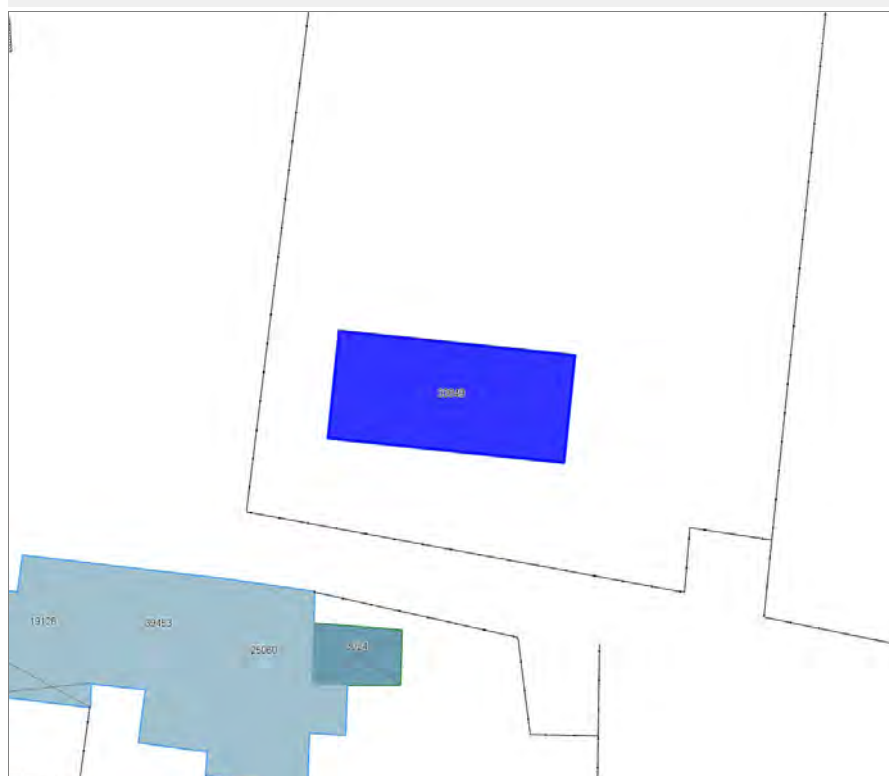
- **Data rilevazione** 25/09/2019
- **Non rilevabile:** non accessibili
- **Località** SANT'ALESSIO
- **Denominazione** via di Sant'Alessio traversa IV

Informazioni sull'Edificato Minore 3091

Informazioni sull'Edificato Minore 3092

Edifici associati alla Scheda:

ID 33849





Informazioni sulla Scheda

Informazioni sulla Scheda

- **Data rilevazione** 25/09/2019
- **Località** S. CASSIANO A VICO
- **Denominazione** Via di Rocchino

Informazioni sull'Edificio 33849

- **Usò prevalente:** residenziale
- **Usi presenti:** residenziale permanente
- **Numero alloggi:** 1

Edifici di impianto storico

- **Edifici di matrice rurale:** fienili, stalle, manufatti di rimessaggio, ecc.

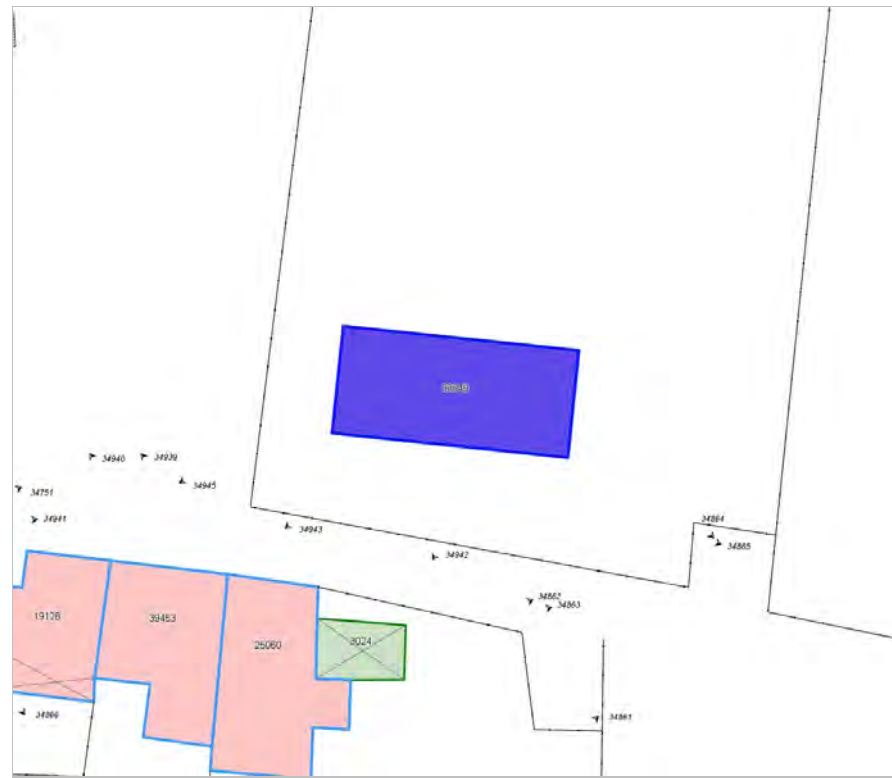


FOTO n° 34864 (edificio 33849)



FOTO n° 34865 (edificio 33849)



FOTO n° 34942 (edificio 33849)



FOTO n° 34943 (edificio 33849)



FOTO n° 34945 (edificio 33849)



Report Scheda Edifici sparsi via di Sant'Alessio N°1851

Edifici associati alla Scheda:

ID 3790 | ID 18875 | ID 32749 | ID 42594

Edificati Minori associati alla Scheda:

ID 3084 | ID 3085





Informazioni sulla Scheda

Informazioni sulla Scheda

- **Data rilevazione** 25/09/2019
- **Località** SANT'ALESSIO
- **Denominazione** via di Sant'Alessio

Informazioni sull'Edificio 3790

- **Usi prevalenti:** residenziale
- **Usi presenti:** residenziale permanente
- **Numero alloggi:** 1

Edifici di impianto storico

- **Edifici con tipologie edilizie di base:** edifici con preminenza dei caratteri "in schiera"

Informazioni sull'Edificio 18875

- **Usi prevalenti:** residenziale
- **Usi presenti:** residenziale permanente

Edifici di impianto storico

- **Edifici con tipologie edilizie di base:** edifici con preminenza dei caratteri "in linea"

Informazioni sull'Edificio 32749

- **Usi prevalenti:** non rilevabile
- **Usi presenti:** non rilevabile

Manufatti e altri edifici

- **Accessori:** altro

Informazioni sull'Edificio 42594

- **Usi prevalenti:** non rilevabile
- **Usi presenti:** non rilevabile

Manufatti e altri edifici

- **Accessori:** ripostigli, rimessaggi, box

Informazioni sull'Edificato Minore 3084

Tipo
tettoia

Informazioni sull'Edificato Minore 3085

Tipo
tettoia

FOTO n° 35017 (edificio 3790)



FOTO n° 35016 (edificio 18875)



FOTO n° 35018 (edificio minore 3084)



FOTO n° 35019 (edificio minore 3085)

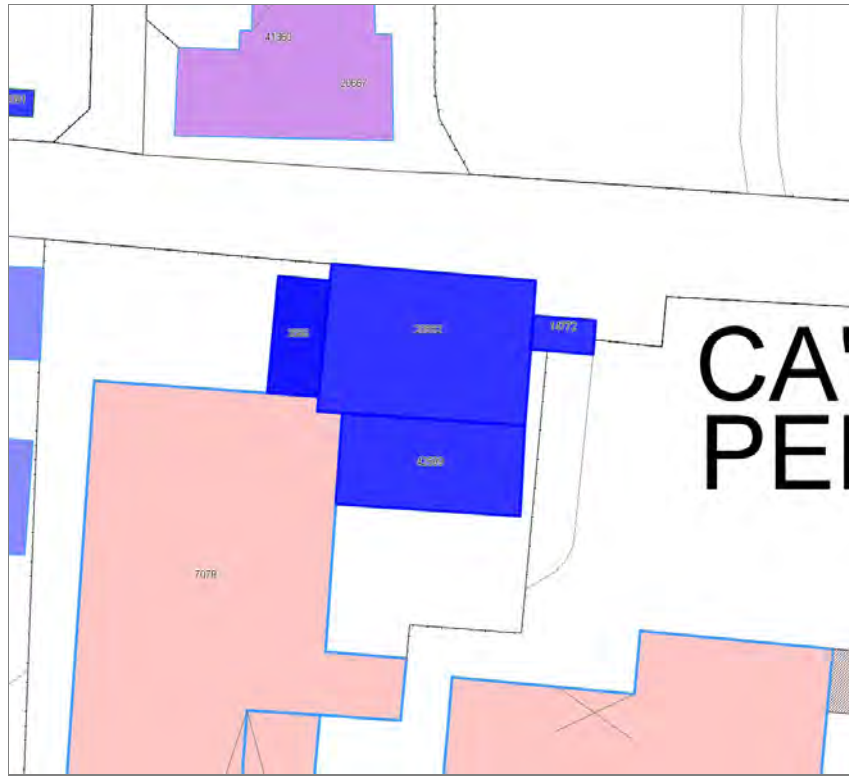


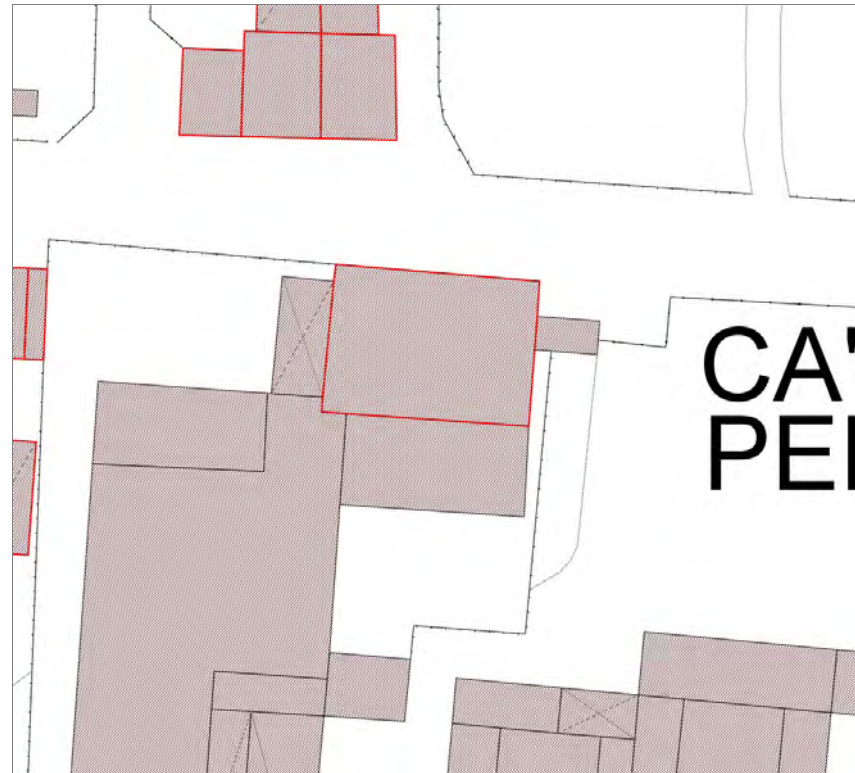
Edifici associati alla Scheda:

ID 14772 | ID 20882 | ID 42599

Edificati Minori associati alla Scheda:

ID 3086





Informazioni sulla Scheda

Informazioni sulla Scheda

- **Data rilevazione** 25/09/2019
- **Località** SANT'ALESSIO
- **Denominazione** via di Sant'Alessio

Informazioni sull'Edificio 14772

- **Uso prevalente:** non rilevabile

Informazioni sull'Edificio 20882

- **Uso prevalente:** residenziale
- **Usi presenti:** residenziale permanente

Edifici di impianto storico

- **Edifici con tipologie edilizie di base:** edifici in linea organizzati in complessi plurifamiliari

Informazioni sull'Edificio 42599

- **Uso prevalente:** non rilevabile

Informazioni sull'Edificato Minore 3086

Tipo
tettoia

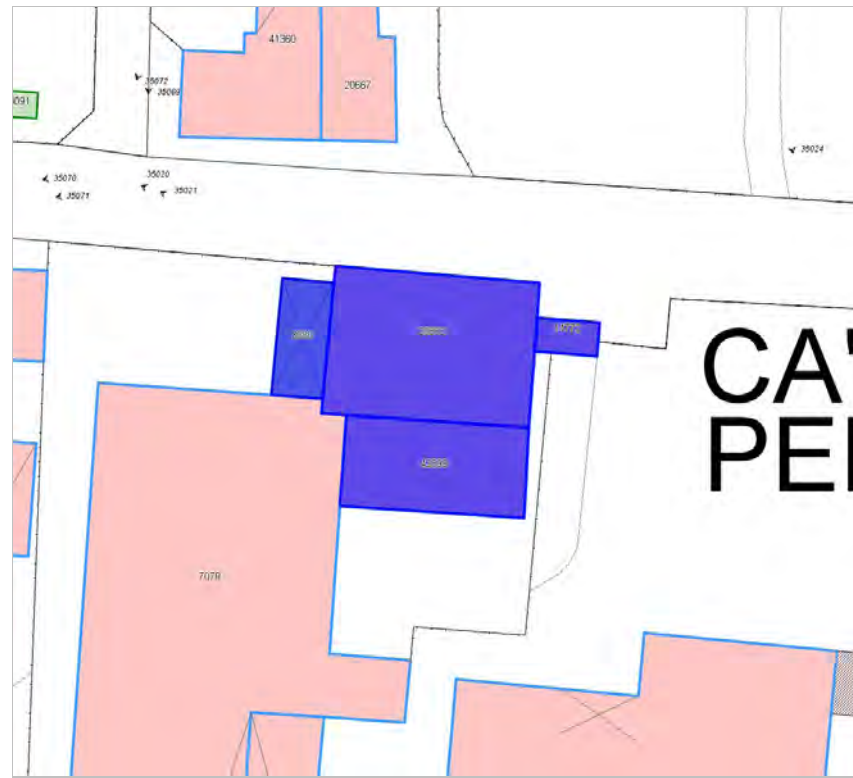


FOTO n° 35020 (edificio 20882)



FOTO n° 35021 (edificio minore 3086)



Edifici associati alla Scheda:
ID 59 | ID 9896





Informazioni sulla Scheda

Informazioni sulla Scheda

- **Data rilevazione** 25/09/2019
- **Località** SANT'ALESSIO
- **Denominazione** via di Sant'Alessio traversa IV

Informazioni sull'Edificio 59

- **Usi prevalente:** residenziale
- **Usi presenti:** residenziale permanente

Edifici di impianto storico

- **Edifici con tipologie edilizie di base:** edifici con preminenza dei caratteri "in linea"

Informazioni sull'Edificio 9896

- **Usi prevalente:** residenziale
- **Usi presenti:** residenziale permanente

Edifici di impianto storico

- **Edifici di matrice rurale:** fienili, stalle, manufatti di rimessaggio, ecc.

Rilievi fotografici



FOTO n° 35023 (edificio 59)



FOTO n° 35024 (edificio 59)



FOTO n° 35022 (edificio 9896)

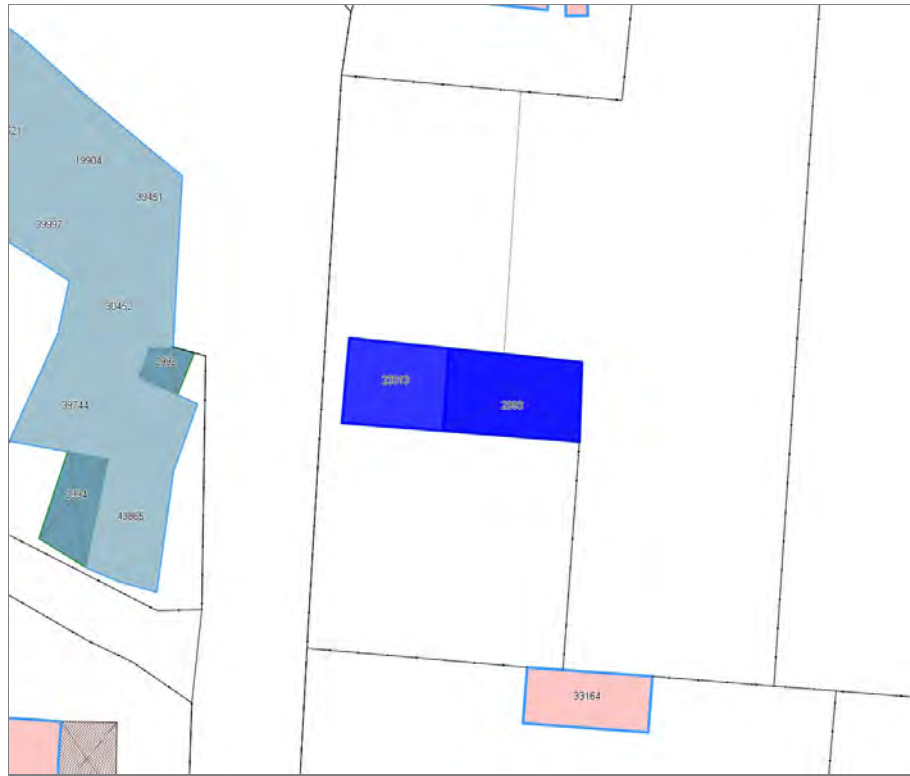


Edifici associati alla Scheda:

ID 23313

Edificati Minori associati alla Scheda:

ID 2993





Informazioni sulla Scheda

Informazioni sulla Scheda

- **Data rilevazione** 25/09/2019
- **Località** S. CASSIANO A VICO
- **Denominazione** Via dei Capannoresi

Informazioni sull'Edificio 23313

- **Usi prevalenti:** accessorio
- **Usi presenti:** accessorio

Edifici di impianto storico

- **Edifici di matrice rurale:** fienili, stalle, manufatti di rimessaggio, ecc.

Informazioni sull'Edificato Minore 2993

Tipo

baracca, manufatto precario

Rilievi fotografici

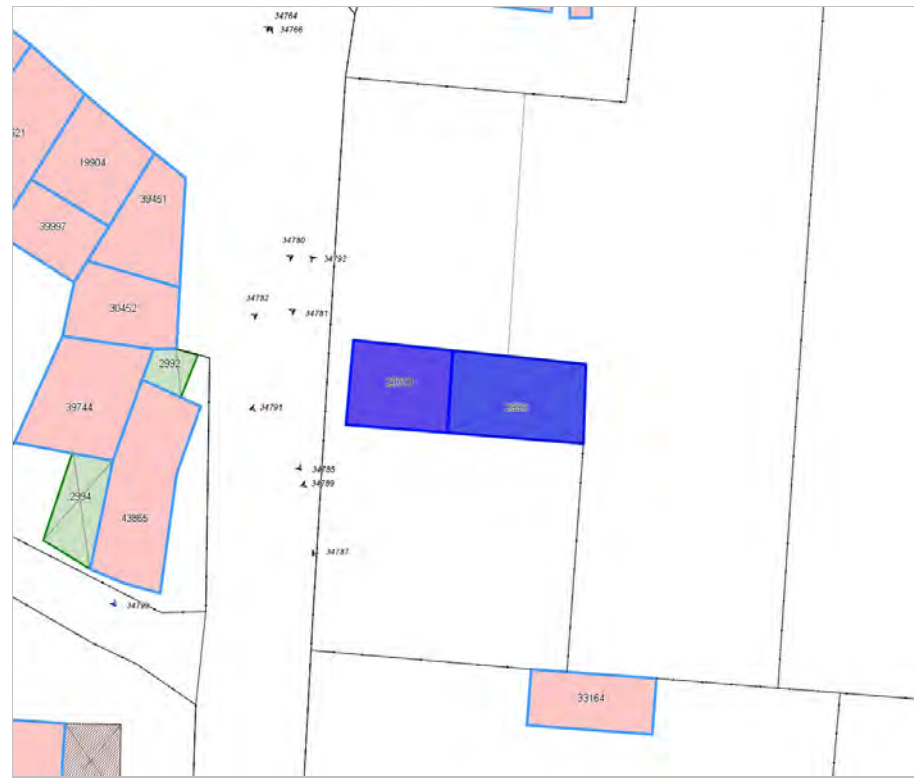


FOTO n° 34787 (edificio 23313)



FOTO n° 34791 (edificio 23313)



FOTO n° 34792 (edificio 23313)



FOTO n° 34789 (edificio minore 2993)



Edificati Minori associati alla Scheda:

ID 3099 | ID 3100 | ID 3101 | ID 3102





Informazioni sulla Scheda

Informazioni sulla Scheda

- **Data rilevazione** 25/09/2019
- **Non rilevabile:** Non accessibili
- **Località** SANT'ALESSIO
- **Denominazione** via di Sant'Alessio traversa IV

Informazioni sull'Edificato Minore 3099

Informazioni sull'Edificato Minore 3100

Informazioni sull'Edificato Minore 3101

Informazioni sull'Edificato Minore 3102

Edifici associati alla Scheda:

ID 6717 | ID 6718 | ID 44244





Informazioni sulla Scheda

Informazioni sulla Scheda

- **Data rilevazione** 25/09/2019
- **Località** SANT'ALESSIO
- **Denominazione** via di Sant'Alessio

Informazioni sull'Edificio 6717

- **Usi prevalenti:** accessorio
 - **Usi presenti:** accessorio
- Manufatti e altri edifici**
- **Accessori:** altro

Informazioni sull'Edificio 6718

- **Usi prevalenti:** residenziale
 - **Usi presenti:** residenziale permanente
- Edifici di impianto storico**
- **Edifici di matrice rurale:** casa colonica isolata

Informazioni sull'Edificio 44244

- **Usi prevalenti:** non rilevabile
 - **Usi presenti:** non rilevabile
- Edifici di impianto storico**
- **Edifici di matrice rurale:** fienili, stalle, manufatti di rimessaggio, ecc.



FOTO n° 35025 (edificio 6718)



Edifici associati alla Scheda:
ID 30743





Informazioni sulla Scheda

Informazioni sulla Scheda

- **Data rilevazione** 25/09/2019
- **Località** NOZZANO SAN PIETRO
- **Denominazione** Via di poggio

Informazioni sull'Edificio 30743

- **Usò prevalente:** residenziale
- **Usi presenti:** residenziale permanente
- **Numero alloggi:** 1

Edifici di impianto storico

- **Edifici con tipologie edilizie di base:** edifici con preminenza dei caratteri "in linea"

Rilievi fotografici



FOTO n° 7985 (edificio 30743)



FOTO n° 7986 (edificio 30743)



Edifici associati alla Scheda:
ID 30553





Informazioni sulla Scheda

Informazioni sulla Scheda

- **Data rilevazione** 25/09/2019
- **Località** NOZZANO SAN PIETRO
- **Denominazione** Via di poggio

Informazioni sull'Edificio 30553

- **Usò prevalente:** residenziale
- **Usi presenti:** residenziale permanente
- **Numero alloggi:** 1

Edifici di impianto storico

- **Edifici di matrice rurale:** fienili, stalle, manufatti di rimessaggio, ecc.

Rilievi fotografici




FOTO n° 7982 (edificio 30553)



FOTO n° 7987 (edificio 30553)



FOTO n° 7990 (edificio 30553)



Edifici associati alla Scheda:

ID 24042 | ID 30552 | ID 39874





Informazioni sulla Scheda

Informazioni sulla Scheda

- **Data rilevazione** 25/09/2019
- **Località** NOZZANO SAN PIETRO
- **Denominazione** Via di poggio

Informazioni sull'Edificio 24042

- **Usi prevalenti:** accessorio
- **Usi presenti:** accessorio

Manufatti e altri edifici

- **Edifici con caratteri conformi all'edificato tradizionale e/o preesistente:** a carattere non specialistico (di base)

Informazioni sull'Edificio 30552

- **Usi prevalenti:** non rilevabile

Informazioni sull'Edificio 39874

- **Usi prevalenti:** residenziale
- **Usi presenti:** residenziale permanente
- **Numero alloggi:** 2

Edifici di impianto storico

- **Edifici con tipologie edilizie di base:** edifici con preminenza dei caratteri "in linea"

Rilievi fotografici



FOTO n° 7891 (edificio 24042)



FOTO n° 7892 (edificio 39874)



FOTO n° 7976 (edificio 39874)



FOTO n° 7980 (edificio 39874)



FOTO n° 7984 (edificio 39874)



Edifici associati alla Scheda:
ID 6198 | ID 29513





Informazioni sulla Scheda

Informazioni sulla Scheda

- **Data rilevazione** 25/09/2019
- **Località** NOZZANO SAN PIETRO
- **Denominazione** Via della Bordogna

Informazioni sull'Edificio 6198

- **Usi prevalente:** residenziale
- **Usi presenti:** residenziale permanente
- **Numero alloggi:** 3

Edifici di impianto storico

- **Edifici di matrice rurale:** casa colonica isolata

Informazioni sull'Edificio 29513

- **Usi prevalente:** residenziale
- **Usi presenti:** residenziale permanente
- **Numero alloggi:** 1

Edifici di impianto storico

- **Edifici con tipologie edilizie di base:** edilizia con tipologia incerta ottenuta per trasformazioni di edifici più antichi



FOTO n° 5223 (edificio 6198)



FOTO n° 5225 (edificio 6198)



FOTO n° 5226 (edificio 6198)



FOTO n° 5227 (edificio 6198)



FOTO n° 5228 (edificio 6198)



FOTO n° 5219 (edificio 29513)



FOTO n° 5220 (edificio 29513)



FOTO n° 5221 (edificio 29513)



Edifici associati alla Scheda:

ID 8465

Edificati Minori associati alla Scheda:

ID 434





Informazioni sulla Scheda

Informazioni sulla Scheda

- **Data rilevazione** 25/09/2019
- **Località** NOZZANO SAN PIETRO
- **Denominazione** Via della Bordogna

Informazioni sull'Edificio 8465

- **Usi prevalenti:** accessorio
- **Usi presenti:** accessorio
- **Manufatti e altri edifici**
 - **Accessori:** forni

Informazioni sull'Edificato Minore 434

Tipo
loggiato



FOTO n° 5212 (edificio 8465)



FOTO n° 5213 (edificio 8465)

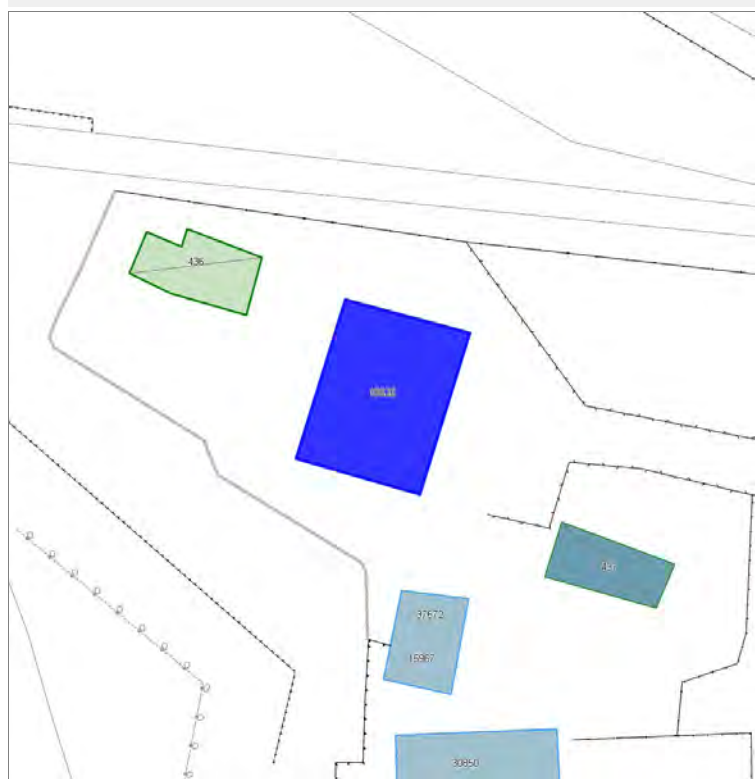


FOTO n° 5215 (edificato minore 434)



Edifici associati alla Scheda:

ID 18626





Informazioni sulla Scheda

Informazioni sulla Scheda

- **Data rilevazione** 25/09/2019
- **Località** NOZZANO SAN PIETRO
- **Denominazione** Casa Michelotti

Informazioni sull'Edificio 18626

- **Usò prevalente:** residenziale
- **Usi presenti:** residenziale permanente
- **Numero alloggi:** 1

Edifici di impianto storico

- **Edifici con tipologie edilizie di base:** edifici con preminenza dei caratteri "in linea"

Rilievi fotografici



FOTO n° 5270 (edificio 18626)



FOTO n° 5272 (edificio 18626)



FOTO n° 5275 (edificio 18626)



FOTO n° 5279 (edificio 18626)



FOTO n° 5280 (edificio 18626)



FOTO n° 5282 (edificio 18626)



FOTO n° 5298 (edificio 18626)



FOTO n° 5300 (edificio 18626)



FOTO n° 5301 (edificio 18626)



FOTO n° 5302 (edificio 18626)

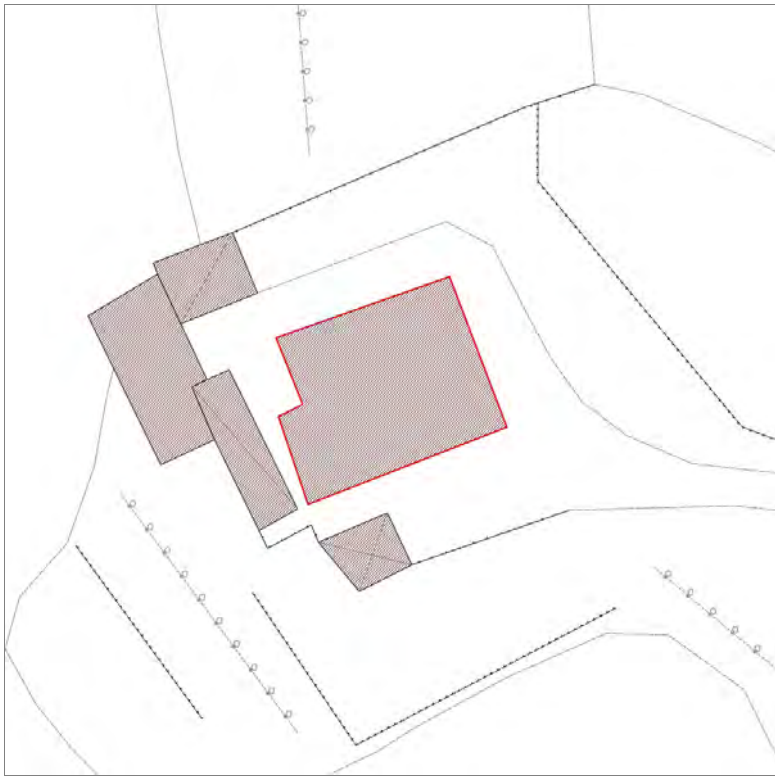


FOTO n° 5303 (edificio 18626)



Edifici associati alla Scheda:
ID 6359





Informazioni sulla Scheda

Informazioni sulla Scheda

- **Data rilevazione** 25/09/2019
- **Località** NOZZANO SAN PIETRO
- **Denominazione** Casa Michelotti

Informazioni sull'Edificio 6359

- **Usò prevalente:** residenziale
- **Usi presenti:** residenziale permanente
- **Numero alloggi:** 1

Edifici di impianto storico

- **Edifici di matrice rurale:** casa padronale

Rilievi fotografici



FOTO n° 5304 (edificio 6359)



FOTO n° 5305 (edificio 6359)



FOTO n° 5306 (edificio 6359)



FOTO n° 5307 (edificio 6359)



FOTO n° 5316 (edificio 6359)



Edifici associati alla Scheda:
ID 16768





Informazioni sulla Scheda

Informazioni sulla Scheda

- **Data rilevazione** 25/09/2019
- **Località** SANTA MARIA A COLLE
- **Denominazione** Via Fregionale

Informazioni sull'Edificio 16768

- **Usò prevalente:** residenziale
- **Usi presenti:** residenziale permanente
- **Numero alloggi:** 1

Edifici di impianto storico

- **Edifici con tipologie edilizie di base:** edifici con preminenza dei caratteri "in linea"

Rilievi fotografici



FOTO n° 5318 (edificio 16768)



FOTO n° 5319 (edificio 16768)



FOTO n° 5321 (edificio 16768)



FOTO n° 5322 (edificio 16768)



Edifici associati alla Scheda:

ID 40302

Edificati Minori associati alla Scheda:

ID 442





Informazioni sulla Scheda

Informazioni sulla Scheda

- **Data rilevazione** 25/09/2019
- **Località** SANTA MARIA A COLLE
- **Denominazione** Via Fregianala

Informazioni sull'Edificio 40302

- **Usò prevalente:** residenziale
- **Usi presenti:** residenziale permanente
- **Numero alloggi:** 1

Edifici di impianto storico

- **Edifici con tipologie edilizie di base:** edifici con preminenza dei caratteri "in linea"

Informazioni sull'Edificato Minore 442

Tipo

garage, box auto

Rilievi fotografici



FOTO n° 5326 (edificio 40302)



FOTO n° 5329 (edificio 40302)



FOTO n° 5399 (edificio 40302)



FOTO n° 5412 (edificio 40302)



FOTO n° 5327 (edificio minore 442)



Edifici associati alla Scheda:

ID 16436 | ID 16437 | ID 24892 | ID 24893 | ID 42596





Informazioni sulla Scheda

Informazioni sulla Scheda

- **Data rilevazione** 25/09/2019
- **Località** SANT'ALESSIO
- **Denominazione** Via Fonda IV

Informazioni sull'Edificio 16436

- **Uso prevalente:** residenziale
- **Usi presenti:** non in uso; residenziale permanente
- **Numero alloggi:** 2

Edifici di impianto storico

- **Edifici con tipologie edilizie di base:** edilizia con tipologia incerta ottenuta per trasformazioni di edifici più antichi

Informazioni sull'Edificio 16437

- **Uso prevalente:** residenziale
- **Usi presenti:** accessorio; residenziale permanente
- **Numero alloggi:** 1

Edifici di impianto storico

- **Edifici con tipologie edilizie di base:** edifici in linea organizzati in complessi plurifamiliari

Informazioni sull'Edificio 24892

- **Uso prevalente:** non rilevabile
- **Usi presenti:** non rilevabile; residenziale permanente

Manufatti e altri edifici

- **Accessori:** altro

Informazioni sull'Edificio 24893

- **Uso prevalente:** residenziale
- **Usi presenti:** residenziale permanente

Edifici di impianto storico

- **Edifici con tipologie edilizie di base:** edifici con preminenza dei caratteri "in linea"

Informazioni sull'Edificio 42596

- **Uso prevalente:** residenziale
- **Usi presenti:** residenziale permanente
- **Numero alloggi:** 2

Edifici di impianto storico

- **Edifici con tipologie edilizie di base:** edifici con preminenza dei caratteri "in linea"

Rilievi fotografici



FOTO n° 35028 (edificio 16436)



FOTO n° 35030 (edificio 16437)



FOTO n° 35033 (edificio 24893)



FOTO n° 35029 (edificio 42596)



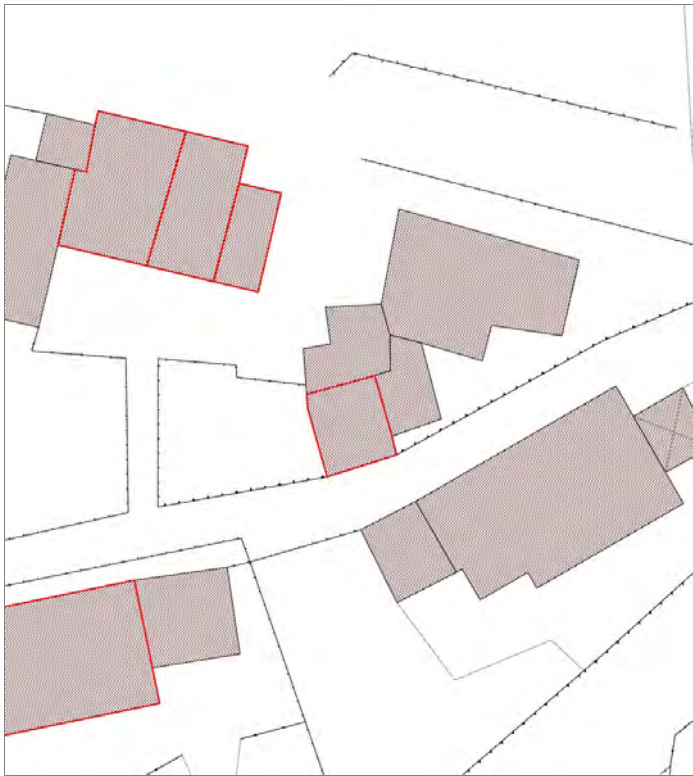
FOTO n° 35031 (edificio 42596)



Edifici associati alla Scheda:

ID 16314 ID 33906





Informazioni sulla Scheda

Informazioni sulla Scheda

- **Data rilevazione** 25/09/2019
- **Località** SANTA MARIA A COLLE
- **Denominazione** Via Cascine

Informazioni sull'Edificio 16314

- **Usò prevalente:** residenziale
- **Usi presenti:** residenziale permanente
- **Numero alloggi:** 1

Manufatti e altri edifici

- **Edifici con caratteri conformi all'edificato tradizionale e/o preesistente:** a carattere non specialistico (di base)

Informazioni sull'Edificio 33906

- **Usò prevalente:** accessorio
- **Usi presenti:** accessorio

Edifici di impianto storico

- **Edifici di matrice rurale:** fienili, stalle, manufatti di rimessaggio, ecc.

Rilievi fotografici



FOTO n° 5427 (edificio 16314)



FOTO n° 5407 (edificio 33906)



FOTO n° 5409 (edificio 33906)



FOTO n° 5411 (edificio 33906)

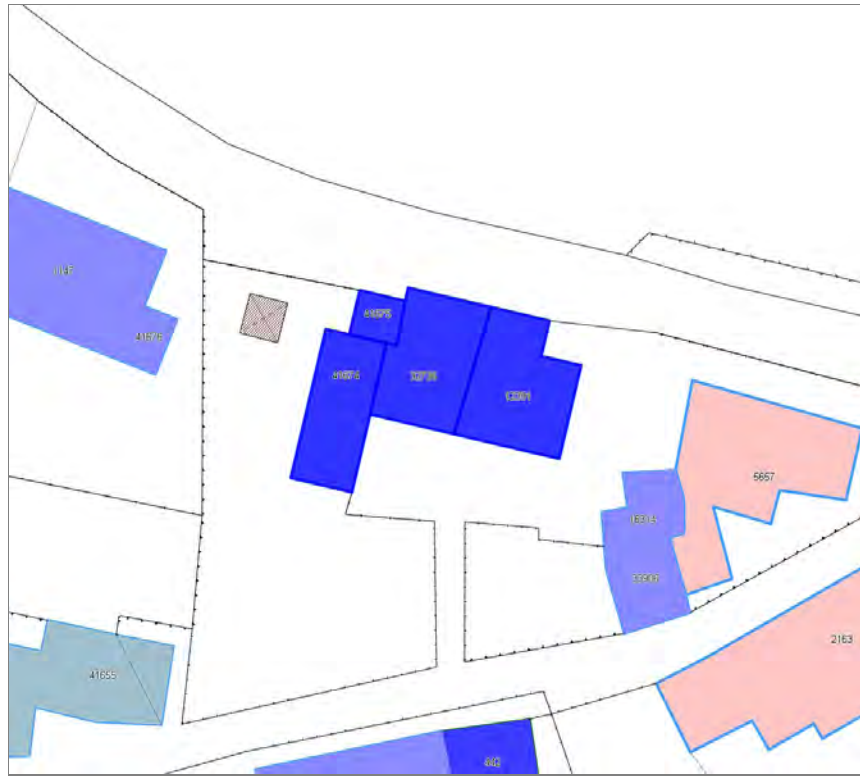


FOTO n° 5415 (edificio 33906)



Edifici associati alla Scheda:

ID 12391 | ID 32736 | ID 41674 | ID 41675





Informazioni sulla Scheda

Informazioni sulla Scheda

- **Data rilevazione** 25/09/2019
- **Località** SANTA MARIA A COLLE
- **Denominazione** Via Cascine

Informazioni sull'Edificio 12391

- **Usi prevalente:** residenziale
- **Usi presenti:** accessorio; residenziale permanente
- **Numero alloggi:** 1

Edifici di impianto storico

- **Edifici con tipologie edilizie di base:** edifici con preminenza dei caratteri "in linea"

Informazioni sull'Edificio 32736

- **Usi prevalente:** residenziale
- **Usi presenti:** residenziale permanente
- **Numero alloggi:** 1

Edifici di impianto storico

- **Edifici con tipologie edilizie di base:** edifici con preminenza dei caratteri "in linea"

Informazioni sull'Edificio 41674

- **Usi prevalente:** residenziale
- **Usi presenti:** residenziale permanente
- **Numero alloggi:** 1

Manufatti e altri edifici

- **Edifici con caratteri conformi all'edificato tradizionale e/o preesistente:** a carattere non specialistico (di base)

Informazioni sull'Edificio 41675

- **Usi prevalente:** residenziale
- **Usi presenti:** residenziale permanente

Manufatti e altri edifici

- **Edifici con caratteri conformi all'edificato tradizionale e/o preesistente:** a carattere non specialistico (di base)

Rilievi fotografici



FOTO n° 5413 (edificio 12391)



FOTO n° 5419 (edificio 12391)



FOTO n° 5420 (edificio 12391)



FOTO n° 5426 (edificio 12391)



FOTO n° 5460 (edificio 12391)



FOTO n° 5416 (edificio 32736)



FOTO n° 5418 (edificio 32736)



FOTO n° 5429 (edificio 32736)



FOTO n° 5417 (edificio 41674)



FOTO n° 5456 (edificio 41674)



FOTO n° 5430 (edificio 41675)



FOTO n° 5455 (edificio 41675)



Edifici associati alla Scheda:

ID 1147 | ID 41676





Informazioni sulla Scheda

Informazioni sulla Scheda

- **Data rilevazione** 25/09/2019
- **Località** SANTA MARIA A COLLE
- **Denominazione** Via Cascine

Informazioni sull'Edificio 1147

- **Usi prevalente:** residenziale
- **Usi presenti:** residenziale permanente
- **Numero alloggi:** 3

Edifici di impianto storico

- **Edifici con tipologie edilizie di base:** edifici con preminenza dei caratteri "in linea"

Informazioni sull'Edificio 41676

- **Usi prevalente:** accessorio
- **Usi presenti:** accessorio

Manufatti e altri edifici

- **Accessori:** ripostigli, rimessaggi, box

Rilievi fotografici



FOTO n° 5432 (edificio 1147)



FOTO n° 5454 (edificio 1147)



FOTO n° 5431 (edificio 41676)

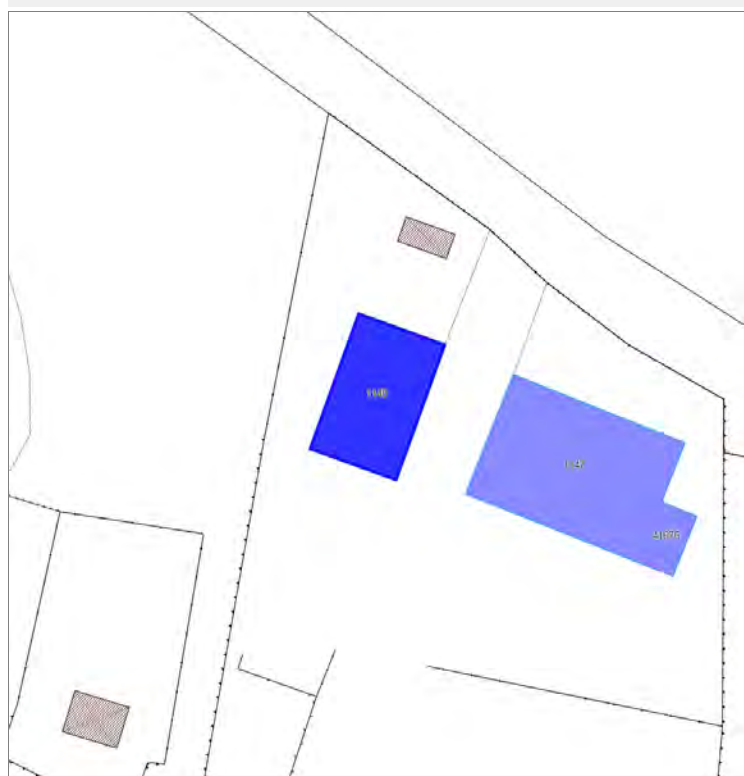


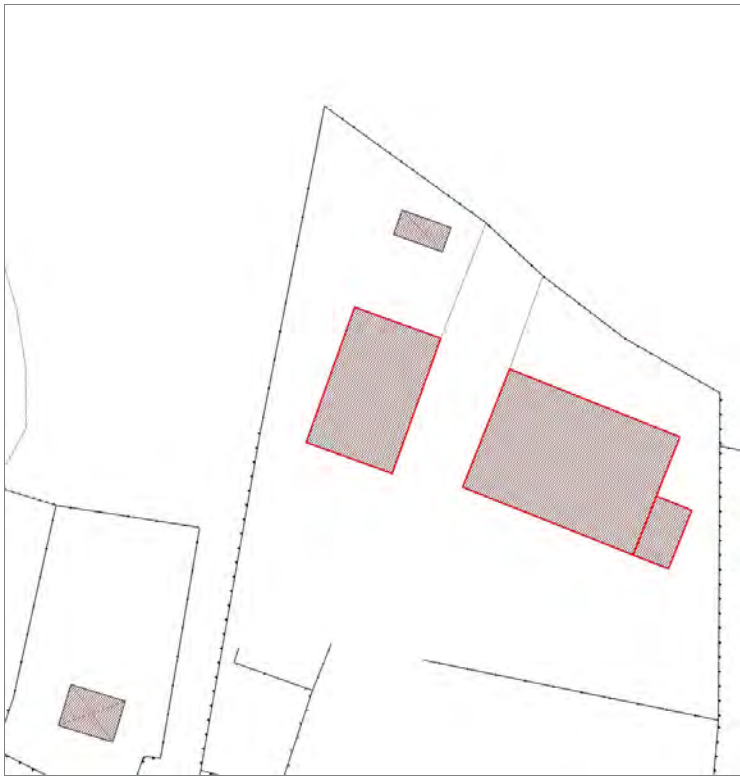
FOTO n° 5458 (edificio 41676)



Edifici associati alla Scheda:

ID 1148





Informazioni sulla Scheda

Informazioni sulla Scheda

- **Data rilevazione** 25/09/2019
- **Località** SANTA MARIA A COLLE
- **Denominazione** Via Cascine

Informazioni sull'Edificio 1148

- **Usò prevalente:** residenziale
- **Usi presenti:** residenziale permanente
- **Numero alloggi:** 2

Edifici di impianto storico

- **Edifici con tipologie edilizie di base:** edifici con preminenza dei caratteri "in linea"



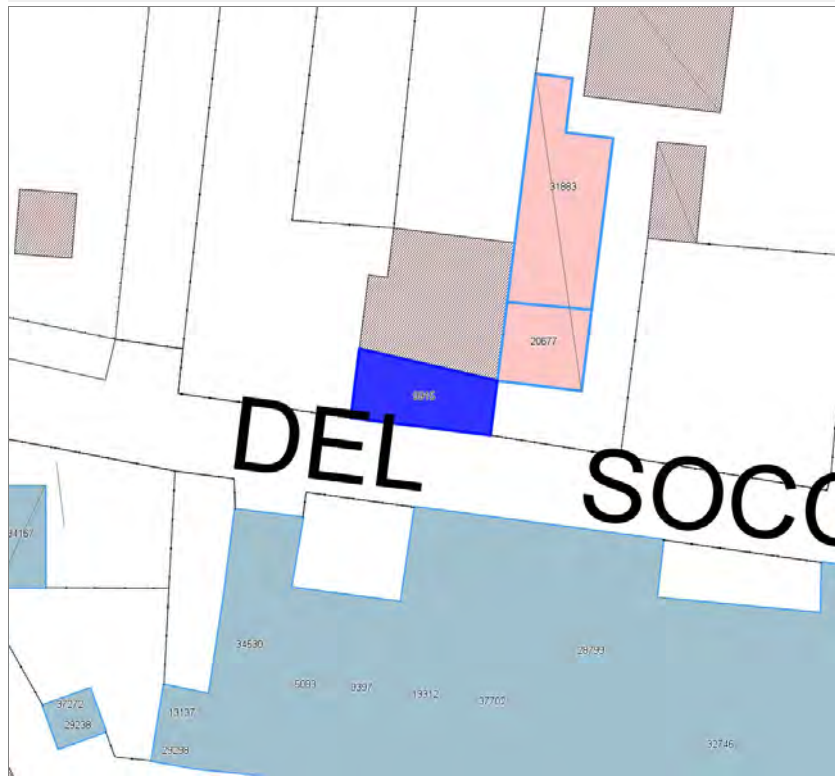
FOTO n° 5452 (edificio 1148)



FOTO n° 5453 (edificio 1148)



Edifici associati alla Scheda:
ID 9915





Informazioni sulla Scheda

Informazioni sulla Scheda

- **Data rilevazione** 25/09/2019
- **Località** S.S. ANNUNZIATA
- **Denominazione** Via del Soccorso

Informazioni sull'Edificio 9915

- **Usò prevalente:** accessorio
- **Usi presenti:** accessorio

Manufatti e altri edifici

- **Accessori:** ripostigli, rimessaggi, box

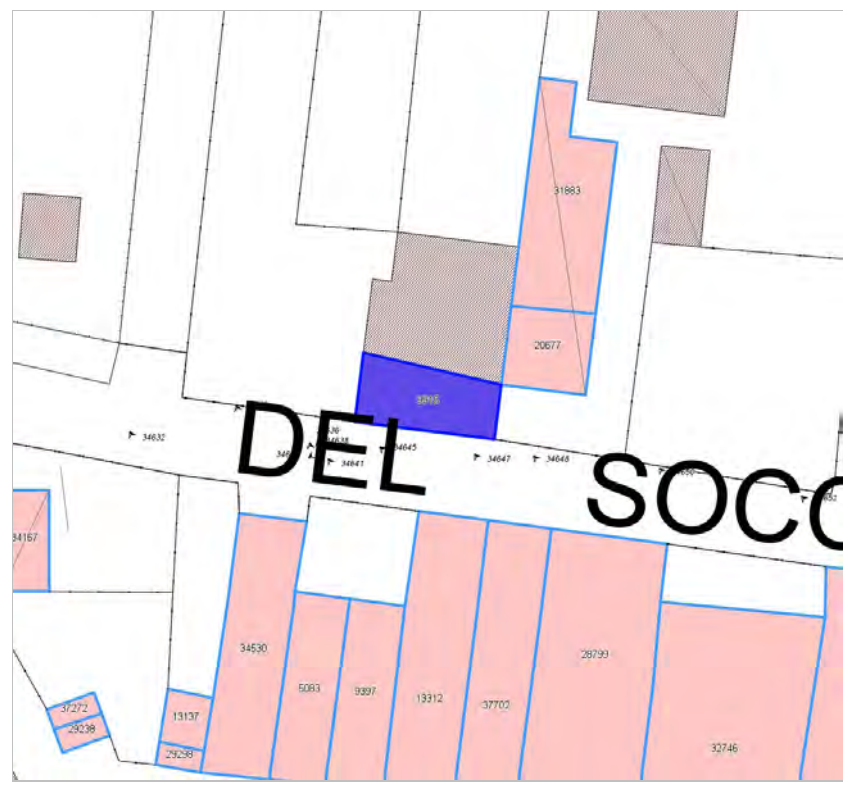


FOTO n° 34643 (edificio 9915)



Edifici associati alla Scheda:

ID 13264





Informazioni sulla Scheda

Informazioni sulla Scheda

- **Data rilevazione** 25/09/2019
- **Località** S.S. ANNUNZIATA
- **Denominazione** Via del Soccorso

Informazioni sull'Edificio 13264

- **Usò prevalente:** residenziale
- **Usi presenti:** residenziale permanente
- **Numero alloggi:** 1

Edifici di impianto storico

- **Edifici di matrice rurale:** fienili, stalle, manufatti di rimessaggio, ecc.

Rilievi fotografici



FOTO n° 34658 (edificio 13264)



FOTO n° 34660 (edificio 13264)



FOTO n° 34661 (edificio 13264)



FOTO n° 34662 (edificio 13264)



FOTO n° 34685 (edificio 13264)

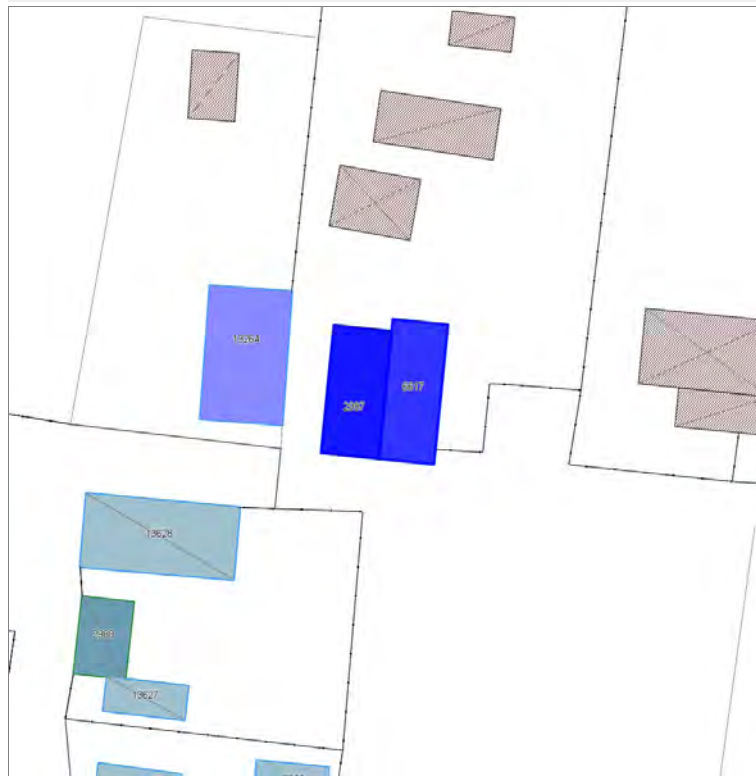


Edifici associati alla Scheda:

ID 6617

Edificati Minori associati alla Scheda:

ID 2987





Informazioni sulla Scheda

Informazioni sulla Scheda

- **Data rilevazione** 25/09/2019
- **Località** S.S. ANNUNZIATA
- **Denominazione** Via del Soccorso

Informazioni sull'Edificio 6617

- **Usi prevalenti:** accessorio
- **Usi presenti:** accessorio

Edifici di impianto storico

- **Edifici di matrice rurale:** fienili, stalle, manufatti di rimessaggio, ecc.

Informazioni sull'Edificato Minore 2987

Tipo

baracca, manufatto precario

Rilievi fotografici



FOTO n° 34664 (edificio 6617)



FOTO n° 34668 (edificio 6617)



FOTO n° 34671 (edificio 6617)

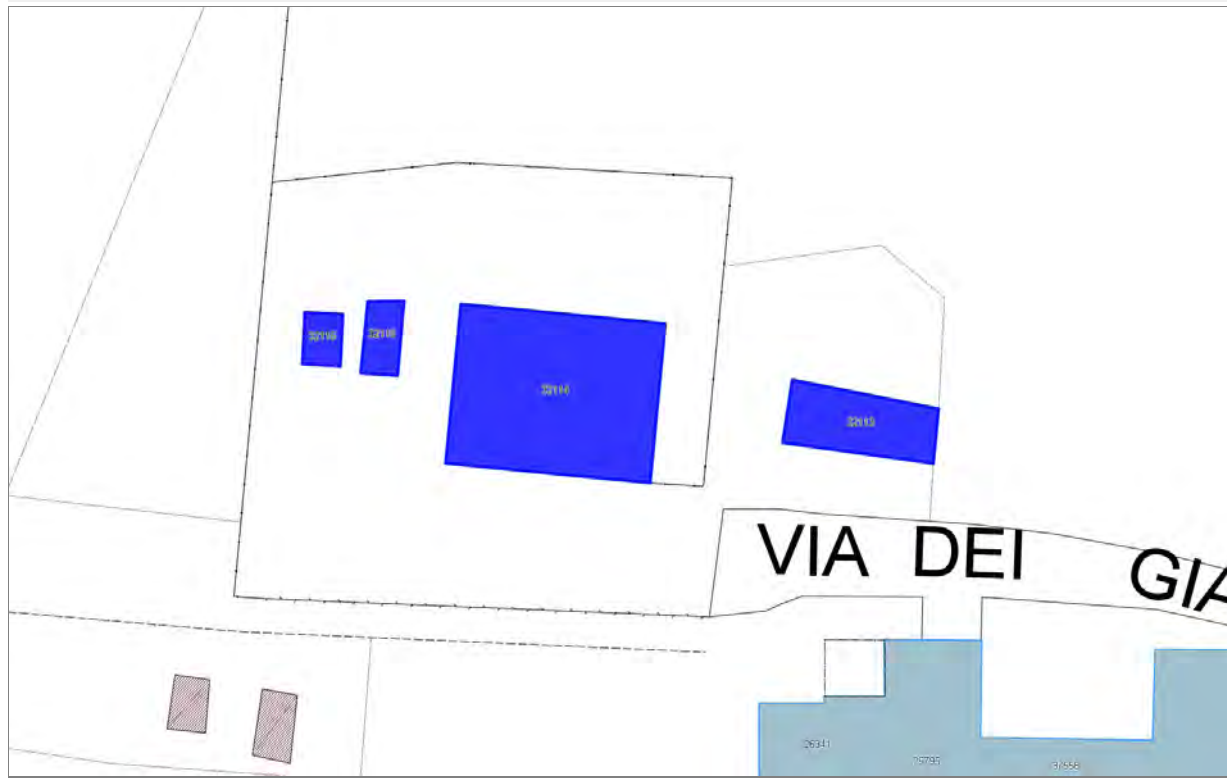


FOTO n° 34666 (edificio minore 2987)



Edifici associati alla Scheda:

ID 32113 | ID 32114 | ID 32115 | ID 32116





Informazioni sulla Scheda

Informazioni sulla Scheda

- **Data rilevazione** 25/09/2019
- **Località** S.S. ANNUNZIATA
- **Denominazione** Via dei Gianni Traversa 1

Informazioni sull'Edificio 32113

- **Usi prevalenti:** accessorio
- **Usi presenti:** accessorio

Manufatti e altri edifici

- **Accessori:** ripostigli, rimessaggi, box

Informazioni sull'Edificio 32114

- **Usi prevalenti:** residenziale
- **Usi presenti:** residenziale permanente
- **Numero alloggi:** 1

Edifici di impianto storico

- **Edifici di matrice rurale:** casa colonica isolata

Informazioni sull'Edificio 32115

- **Usi prevalenti:** accessorio
- **Usi presenti:** accessorio

Manufatti e altri edifici

- **Accessori:** ripostigli, rimessaggi, box

Informazioni sull'Edificio 32116

- **Usi prevalenti:** accessorio
- **Usi presenti:** accessorio

Manufatti e altri edifici

- **Accessori:** ripostigli, rimessaggi, box



FOTO n° 34594 (edificio 32113)



FOTO n° 34607 (edificio 32113)



FOTO n° 34608 (edificio 32113)



FOTO n° 34596 (edificio 32114)



FOTO n° 34598 (edificio 32114)



FOTO n° 34603 (edificio 32114)



FOTO n° 34605 (edificio 32114)



FOTO n° 34601 (edificio 32115)



FOTO n° 34600 (edificio 32116)



Edifici associati alla Scheda:

ID 1805 | ID 6846





Informazioni sulla Scheda

Informazioni sulla Scheda

- **Data rilevazione** 25/09/2019
- **Località** SAN CASSIANO A VICO
- **Denominazione** Via dei Gianni

Informazioni sull'Edificio 1805

- **Usi prevalente:** accessorio
- **Usi presenti:** accessorio

Manufatti e altri edifici

- **Accessori:** garage

Informazioni sull'Edificio 6846

- **Usi prevalente:** residenziale
- **Usi presenti:** residenziale permanente
- **Numero alloggi:** 1

Edifici di impianto storico

- **Edifici con tipologie edilizie non di base:** villini

Rilievi fotografici



FOTO n° 34531 (edificio 1805)



FOTO n° 34520 (edificio 6846)



FOTO n° 34521 (edificio 6846)



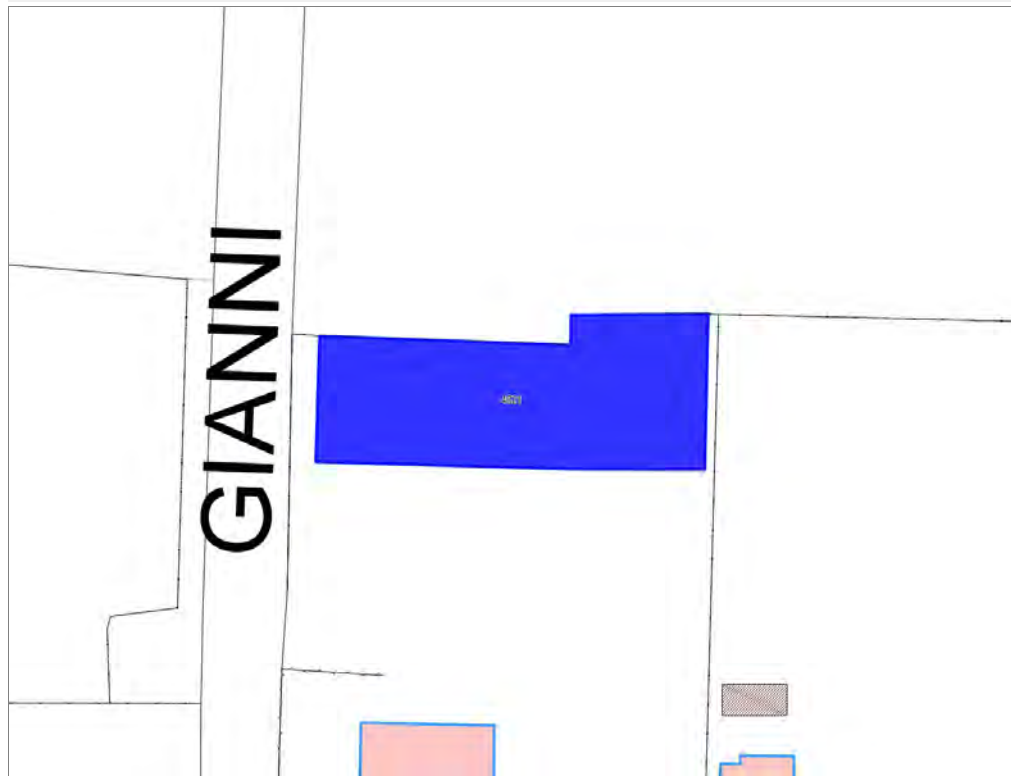
FOTO n° 34522 (edificio 6846)



FOTO n° 34535 (edificio 6846)



Edifici associati alla Scheda:
ID 4521





GIANNI

Informazioni sulla Scheda

Informazioni sulla Scheda

- **Data rilevazione** 25/09/2019
- **Località** SAN CASSIANO A VICO
- **Denominazione** Via dei Gianni

Informazioni sull'Edificio 4521

- **Usò prevalente:** residenziale
- **Usi presenti:** accessorio; residenziale permanente
- **Numero alloggi:** 1

Edifici di impianto storico

- **Edifici con tipologie edilizie di base:** edifici con preminenza dei caratteri "in linea"

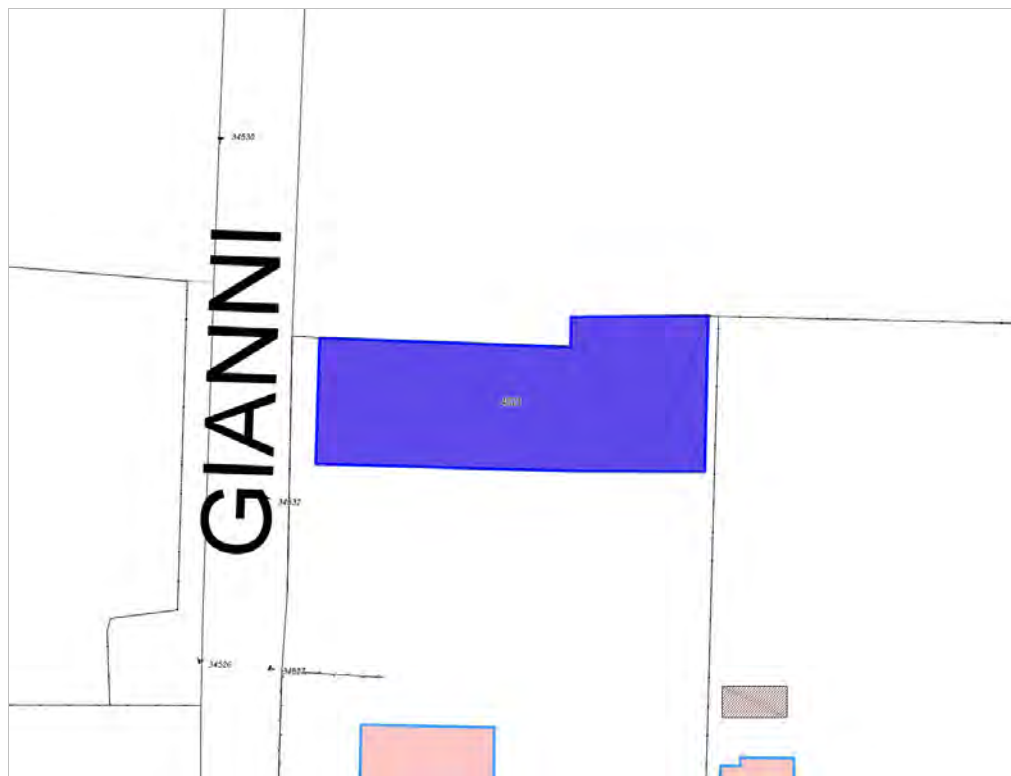


FOTO n° 34526 (edificio 4521)



FOTO n° 34527 (edificio 4521)



FOTO n° 34530 (edificio 4521)



Edifici associati alla Scheda:

ID 31814





Informazioni sulla Scheda

Informazioni sulla Scheda

- **Data rilevazione** 25/09/2019
- **Località** SANT'ALESSIO
- **Denominazione** via di Sant'Alessio

Informazioni sull'Edificio 31814

- **Usi prevalenti:** di servizio
- **Usi presenti:** ricreativo


Edifici di impianto storico

- **Edifici a carattere specialistico:** civile

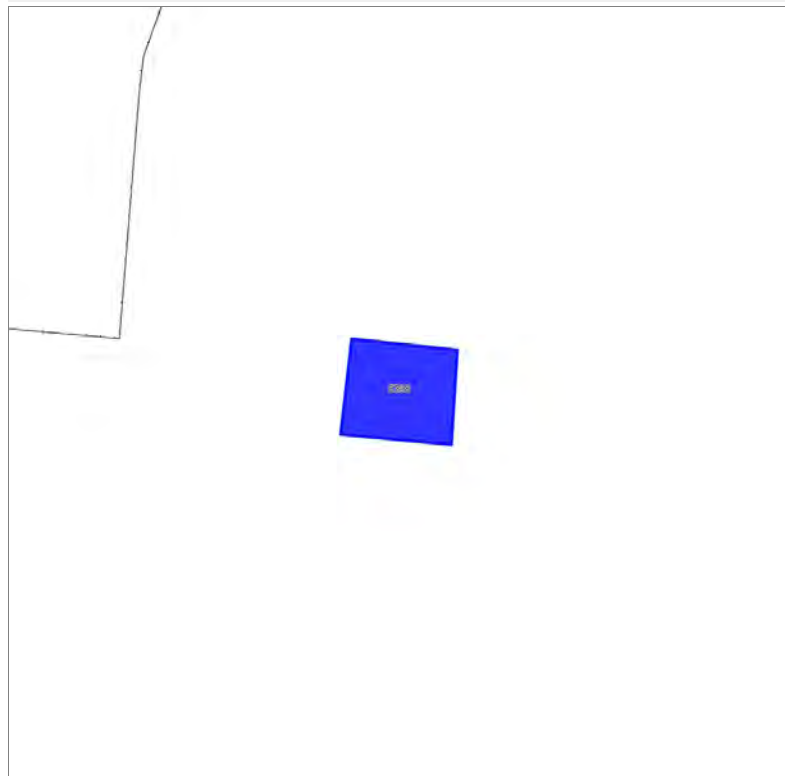
Rilievi fotografici

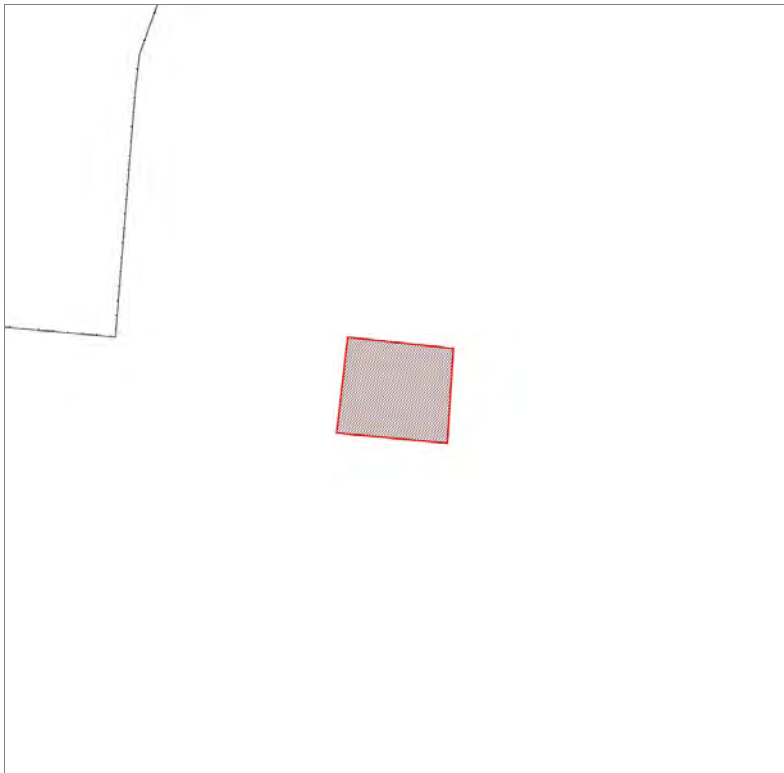


FOTO n° 35078 (edificio 31814)



Edifici associati alla Scheda:
ID 5398





Informazioni sulla Scheda

Informazioni sulla Scheda

- **Data rilevazione** 25/09/2019
- **Località** S.S. ANNUNZIATA
- **Denominazione** Via della Santissima Annunziata

Informazioni sull'Edificio 5398

- **Usò prevalente:** non in uso
- **Usi presenti:** dismesso

Edifici di impianto storico

- **Altri edifici:** rudere



FOTO n° 34736 (edificio 5398)



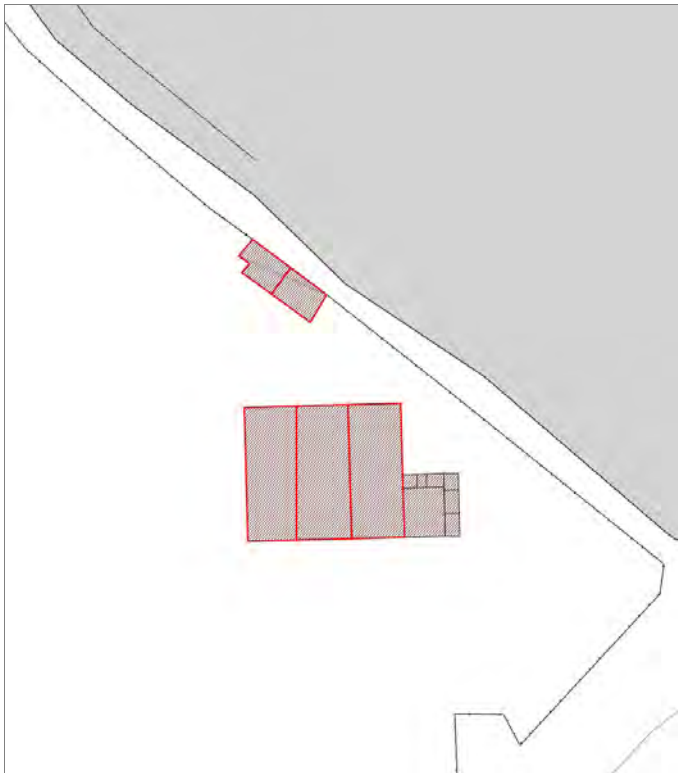
FOTO n° 34737 (edificio 5398)



Edifici associati alla Scheda:

ID 28897 | ID 28898 | ID 33994 | ID 35723





Informazioni sulla Scheda

Informazioni sulla Scheda

- **Data rilevazione** 25/09/2019
- **Località** SAN CASSIANO A VICO
- **Denominazione** Via per Corte Randelli

Informazioni sull'Edificio 28897

- **Uso prevalente:** accessorio
- **Usi presenti:** accessorio

Manufatti e altri edifici

- **Accessori:** ripostigli, rimessaggi, box

Informazioni sull'Edificio 28898

- **Uso prevalente:** residenziale
- **Usi presenti:** residenziale permanente
- **Numero alloggi:** 1

Edifici di impianto storico

- **Edifici con tipologie edilizie di base:** edifici con preminenza dei caratteri "in linea"

Informazioni sull'Edificio 33994

- **Uso prevalente:** accessorio
- **Usi presenti:** accessorio

Manufatti e altri edifici

- **Accessori:** ripostigli, rimessaggi, box

Informazioni sull'Edificio 35723

- **Uso prevalente:** residenziale
- **Usi presenti:** residenziale permanente
- **Numero alloggi:** 1

Edifici di impianto storico

- **Edifici con tipologie edilizie di base:** edifici con preminenza dei caratteri "in linea"



FOTO n° 33971 (edificio 28897)



FOTO n° 33970 (edificio 28898)



FOTO n° 33973 (edificio 28898)



FOTO n° 35092 (edificio 33994)



FOTO n° 33969 (edificio 35723)



FOTO n° 33972 (edificio 35723)



Edifici associati alla Scheda:

ID 8815 | ID 44228

Edificati Minori associati alla Scheda:

ID 2976





Informazioni sulla Scheda

Informazioni sulla Scheda

- **Data rilevazione** 25/09/2019
- **Località** SAN CASSIANO A VICO
- **Denominazione** Via dei Capannoresi

Informazioni sull'Edificio 8815

- **Usi prevalente:** residenziale
- **Usi presenti:** residenziale permanente
- **Numero alloggi:** 1

Edifici di impianto storico

- **Edifici di matrice rurale:** casa colonica isolata

Informazioni sull'Edificio 44228

- **Usi prevalente:** residenziale
- **Usi presenti:** residenziale permanente

Edifici di impianto storico

- **Edifici di matrice rurale:** fienili, stalle, manufatti di rimessaggio, ecc.

Informazioni sull'Edificato Minore 2976

Tipo

baracca, manufatto precario

Rilievi fotografici



FOTO n° 34472 (edificio 8815)



FOTO n° 34475 (edificio 8815)



FOTO n° 34480 (edificio 8815)



FOTO n° 34476 (edificio 44228)



FOTO n° 34498 (edificio minore 2976)



Edifici associati alla Scheda:

ID 4004

Edificati Minori associati alla Scheda:

ID 2978 | ID 2979





Informazioni sulla Scheda

Informazioni sulla Scheda

- **Data rilevazione** 25/09/2019
- **Località** SAN CASSIANO A VICO
- **Denominazione** Via dei Capannoresi

Informazioni sull'Edificio 4004

- **Usi prevalente:** residenziale
- **Usi presenti:** residenziale permanente
- **Numero alloggi:** 1

Edifici di impianto storico

- **Edifici con tipologie edilizie di base:** edifici in linea organizzati in complessi plurifamiliari

Informazioni sull'Edificato Minore 2978

Tipo

baracca, manufatto precario

Informazioni sull'Edificato Minore 2979

Tipo

loggiato



FOTO n° 34509 (edificio 4004)



FOTO n° 34514 (edificio 4004)



FOTO n° 34519 (edificio 4004)



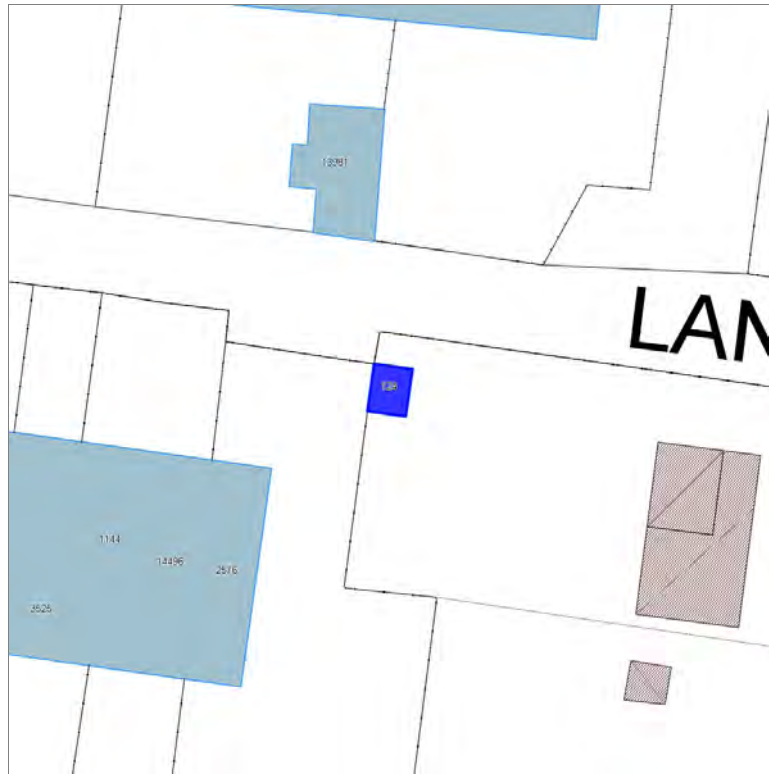
FOTO n° 34510 (edificio minore 2978)

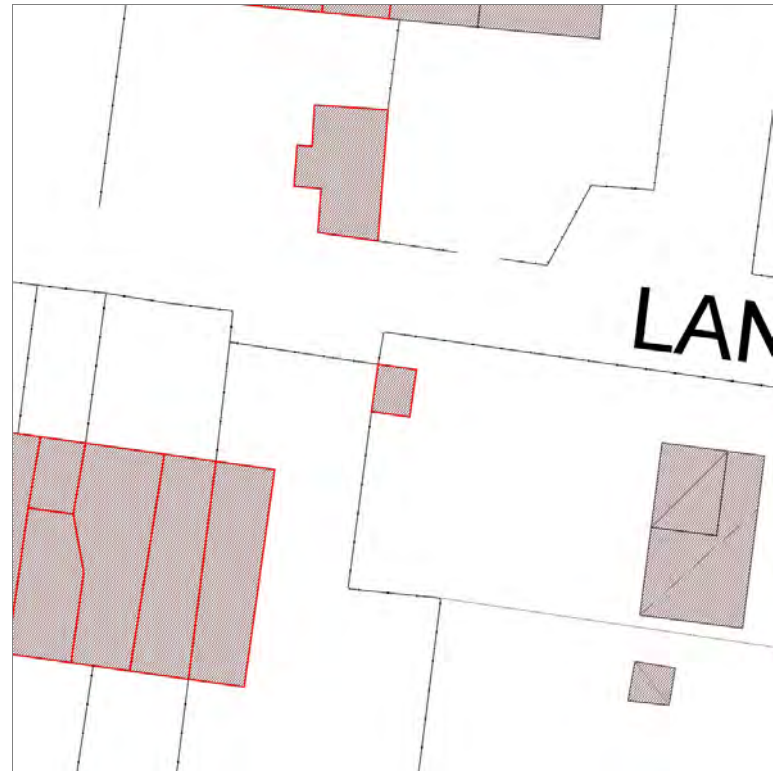


FOTO n° 34516 (edificio minore 2979)



Edifici associati alla Scheda:
ID 124





Informazioni sulla Scheda

Informazioni sulla Scheda

- **Data rilevazione** 25/09/2019
- **Località** SAN CASSIANO A VICO
- **Denominazione** Via per Corte Landi

Informazioni sull'Edificio 124

- **Usò prevalente:** accessorio
- **Usi presenti:** accessorio

Manufatti e altri edifici

- **Accessori:** ripostigli, rimessaggi, box

Rilievi fotografici

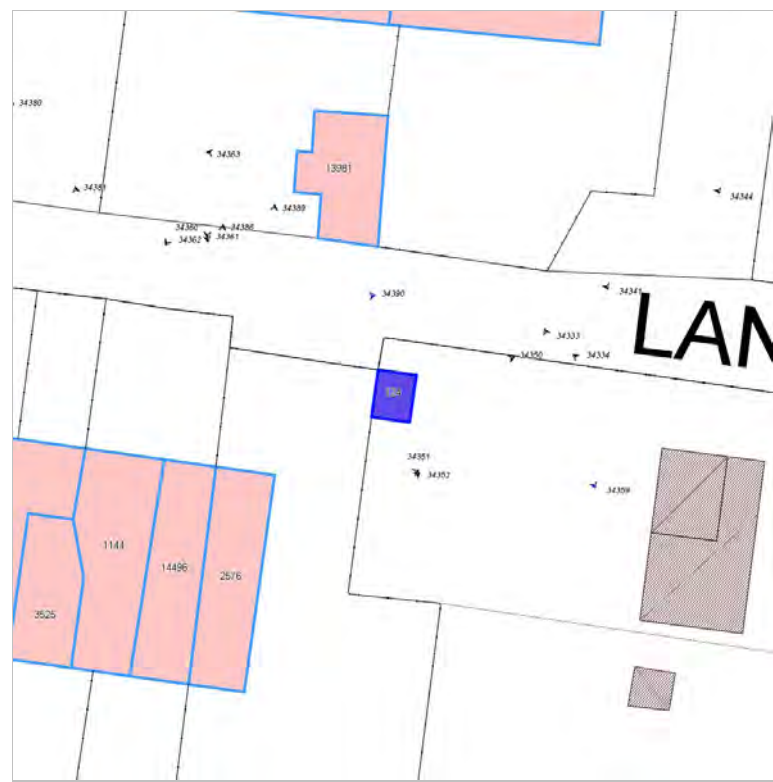


FOTO n° 34350 (edificio 124)



Edifici associati alla Scheda:

ID 8822 | ID 41196





Informazioni sulla Scheda

Informazioni sulla Scheda

- **Data rilevazione** 25/09/2019
- **Località** SAN CASSIANO A VICO
- **Denominazione** Via per Corte Landi

Informazioni sull'Edificio 8822

- **Usi prevalente:** accessorio
- **Usi presenti:** accessorio

Edifici di impianto storico

- **Edifici di matrice rurale:** fienili, stalle, manufatti di rimessaggio, ecc.

Informazioni sull'Edificio 41196

- **Usi prevalente:** residenziale
- **Usi presenti:** residenziale permanente
- **Numero alloggi:** 1

Edifici di impianto storico

- **Edifici con tipologie edilizie di base:** edifici con preminenza dei caratteri "in linea"

Rilievi fotografici



FOTO n° 34333 (edificio 8822)



FOTO n° 34337 (edificio 8822)



FOTO n° 34339 (edificio 8822)



FOTO n° 34334 (edificio 41196)



FOTO n° 34335 (edificio 41196)



FOTO n° 34336 (edificio 41196)



Edifici associati alla Scheda:
ID 20760





Informazioni sulla Scheda

Informazioni sulla Scheda

- **Data rilevazione** 25/09/2019
- **Località** SAN CASSIANO A VICO
- **Denominazione** Via per Corte Nieri

Informazioni sull'Edificio 20760

- **Usi prevalenti:** accessorio
- **Usi presenti:** accessorio

Manufatti e altri edifici

- **Accessori:** ripostigli, rimessaggi, box



FOTO n° 34203 (edificio 20760)

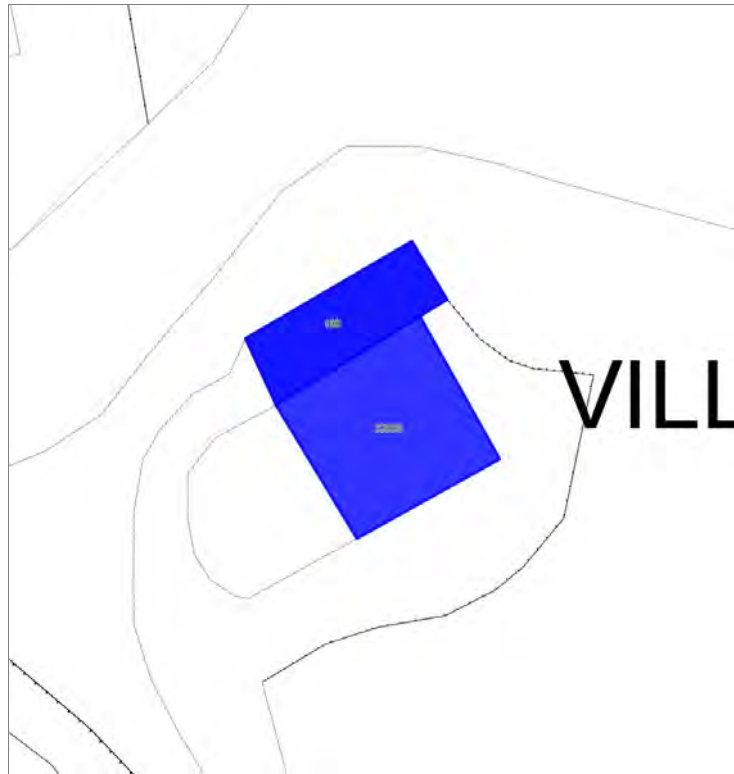


Edifici associati alla Scheda:

ID 32900

Edificati Minori associati alla Scheda:

ID 198





Informazioni sulla Scheda

Informazioni sulla Scheda

- **Data rilevazione** 25/09/2019
- **Località** NOZZANO SAN PIETRO
- **Denominazione** Villa Liana

Informazioni sull'Edificio 32900

- **Usi prevalente:** residenziale
- **Usi presenti:** residenziale permanente
- **Numero alloggi:** 1

Edifici di impianto storico

- **Edifici con tipologie edilizie non di base:** villini

Informazioni sull'Edificato Minore 198

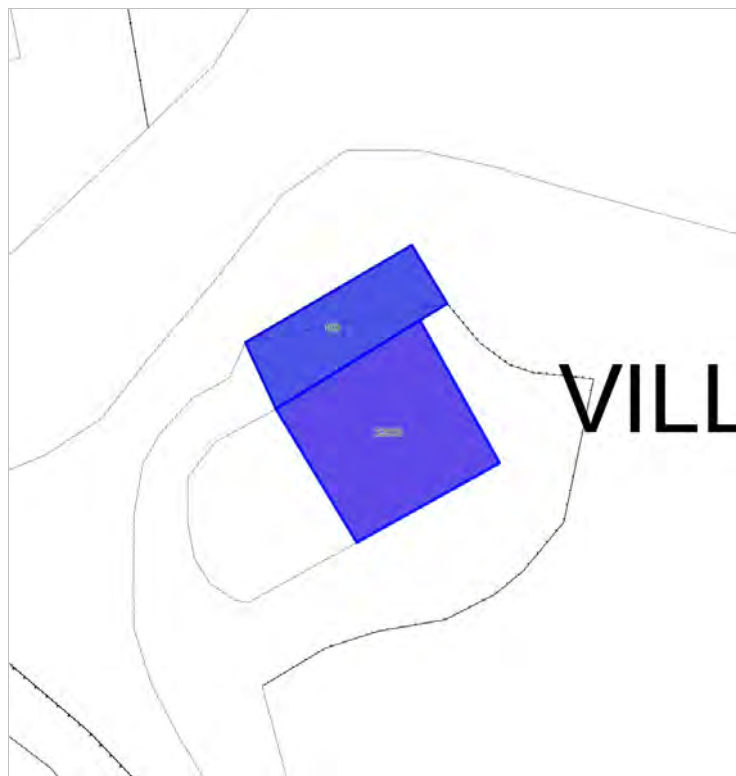



FOTO n° 1956 (edificio 32900)



FOTO n° 3467 (edificio 32900)



Report Scheda Edifici sparsi Via per Arliano N°1893

Edifici associati alla Scheda:

ID 9839 | ID 18065

Edificati Minori associati alla Scheda:

ID 187





Informazioni sulla Scheda

Informazioni sulla Scheda

- **Data rilevazione** 25/09/2019
- **Località** ARLIANO
- **Denominazione** Via per Arliano

Informazioni sull'Edificio 9839

- **Usi prevalente:** residenziale
- **Usi presenti:** residenziale permanente
- **Numero alloggi:** 1

Edifici di impianto storico

- **Edifici di matrice rurale:** casa colonica isolata

Informazioni sull'Edificio 18065

- **Usi prevalente:** residenziale
- **Usi presenti:** residenziale permanente
- **Numero alloggi:** 1

Manufatti e altri edifici

- **Edifici con caratteri conformi all'edificato tradizionale e/o preesistente:** a carattere non specialistico (di base)

Informazioni sull'Edificato Minore 187

Rilievi fotografici

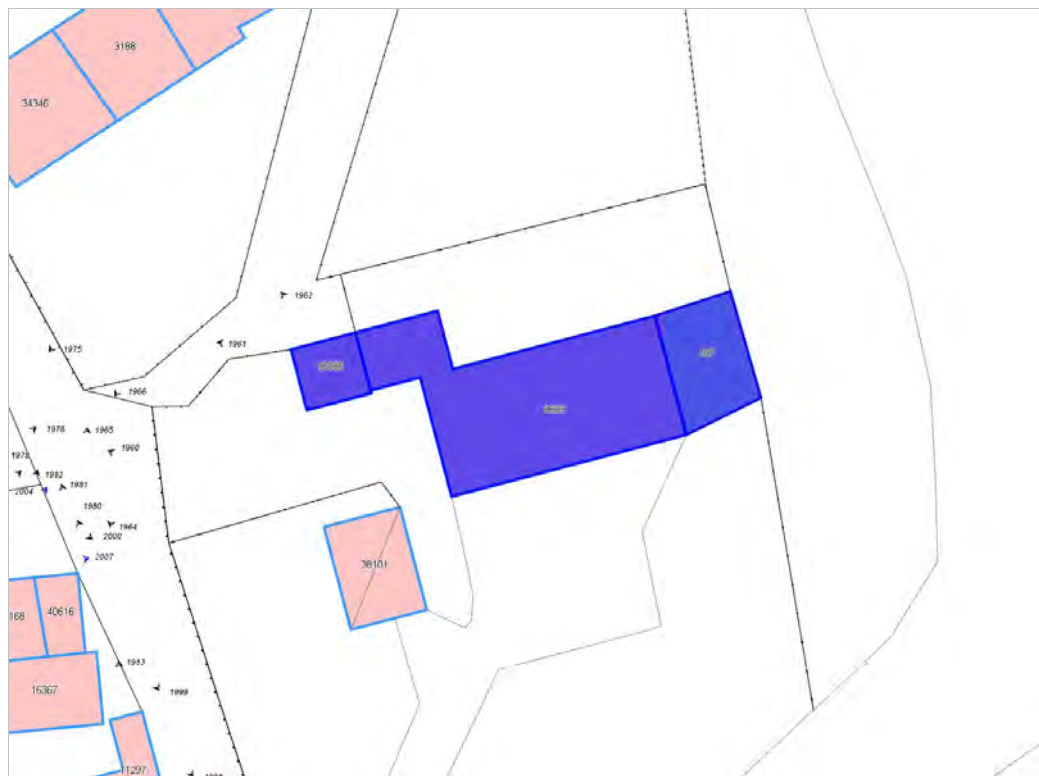


FOTO n° 1957 (edificio 9839)



FOTO n° 1958 (edificio 9839)



FOTO n° 1959 (edificio 9839)



FOTO n° 1960 (edificio 9839)



FOTO n° 1997 (edificio 9839)



FOTO n° 1961 (edificio 18065)



FOTO n° 1962 (edificio 18065)



Edifici associati alla Scheda:

ID 3188 | ID 17466 | ID 34346 | ID 37081

Edificati Minori associati alla Scheda:

ID 199 | ID 200





Informazioni sulla Scheda

Informazioni sulla Scheda

- **Data rilevazione** 25/09/2019
- **Località** ARLIANO
- **Denominazione** Via per Arliano

Informazioni sull'Edificio 3188

- **Uso prevalente:** residenziale
- **Usi presenti:** residenziale permanente
- **Numero alloggi:** 1

Edifici di impianto storico

- **Edifici di matrice rurale:** casa colonica isolata

Informazioni sull'Edificio 17466

- **Uso prevalente:** accessorio
- **Usi presenti:** accessorio

Edifici di impianto storico

- **Edifici di matrice rurale:** fienili, stalle, manufatti di rimessaggio, ecc.

Informazioni sull'Edificio 34346

- **Uso prevalente:** residenziale
- **Usi presenti:** residenziale permanente
- **Numero alloggi:** 1

Edifici di impianto storico

- **Edifici di matrice rurale:** casa colonica isolata

Informazioni sull'Edificio 37081

- **Uso prevalente:** residenziale
- **Usi presenti:** residenziale permanente
- **Numero alloggi:** 1

Edifici di impianto storico

- **Edifici di matrice rurale:** casa colonica isolata

Informazioni sull'Edificato Minore 199

Informazioni sull'Edificato Minore 200

Rilievi fotografici



FOTO n° 1966 (edificio 3188)



FOTO n° 1972 (edificio 3188)



FOTO n° 1969 (edificio 17466)



FOTO n° 1970 (edificio 17466)



FOTO n° 1964 (edificio 34346)



FOTO n° 1967 (edificio 34346)



FOTO n° 1973 (edificio 34346)



FOTO n° 1974 (edificio 34346)



FOTO n° 1975 (edificio 34346)



FOTO n° 1968 (edificio 37081)



FOTO n° 1971 (edificio 37081)



Edifici associati alla Scheda:

ID 10642 | ID 11323 | ID 15417 | ID 27633 | ID 34596





Informazioni sulla Scheda

Informazioni sulla Scheda

- **Data rilevazione** 25/09/2019
- **Località** ARLIANO
- **Denominazione** Via dell'Ospedale

Informazioni sull'Edificio 10642

- **Usi prevalenti:** accessorio
- **Usi presenti:** accessorio

Edifici di impianto storico

- **Edifici di matrice rurale:** fienili, stalle, manufatti di rimessaggio, ecc.

Informazioni sull'Edificio 11323

- **Usi prevalenti:** residenziale
- **Usi presenti:** residenziale permanente
- **Numero alloggi:** 1

Edifici di impianto storico

- **Edifici di matrice rurale:** casa colonica isolata

Informazioni sull'Edificio 15417

- **Usi prevalenti:** accessorio
- **Usi presenti:** accessorio

Edifici di impianto storico

- **Edifici di matrice rurale:** fienili, stalle, manufatti di rimessaggio, ecc.

Informazioni sull'Edificio 27633

- **Usi prevalenti:** residenziale
- **Usi presenti:** residenziale permanente
- **Numero alloggi:** 1

Edifici di impianto storico

- **Edifici di matrice rurale:** fienili, stalle, manufatti di rimessaggio, ecc.

Informazioni sull'Edificio 34596

- **Usi prevalenti:** residenziale
- **Usi presenti:** residenziale permanente
- **Numero alloggi:** 1

Edifici di impianto storico

- **Edifici di matrice rurale:** casa colonica isolata



FOTO n° 4579 (edificio 10642)



FOTO n° 4580 (edificio 10642)



FOTO n° 4599 (edificio 10642)



FOTO n° 4581 (edificio 11323)



FOTO n° 4582 (edificio 11323)



FOTO n° 4585 (edificio 11323)



FOTO n° 4586 (edificio 11323)



FOTO n° 4578 (edificio 15417)



FOTO n° 4600 (edificio 15417)



FOTO n° 4601 (edificio 15417)



FOTO n° 4583 (edificio 27633)



FOTO n° 4584 (edificio 27633)



FOTO n° 4602 (edificio 27633)



FOTO n° 4587 (edificio 34596)



FOTO n° 4588 (edificio 34596)



FOTO n° 4589 (edificio 34596)



FOTO n° 4597 (edificio 34596)



Edifici associati alla Scheda:

ID 33004

Edificati Minori associati alla Scheda:

ID 186





Informazioni sulla Scheda

Informazioni sulla Scheda

- **Data rilevazione** 25/09/2019
- **Località** NOZZANO SAN PIETRO
- **Denominazione** Via per Arlano

Informazioni sull'Edificio 33004

- **Usi prevalente:** residenziale
- **Usi presenti:** accessorio; residenziale permanente
- **Numero alloggi:** 1

Edifici di impianto storico

- **Edifici di matrice rurale:** casa padronale

Informazioni sull'Edificato Minore 186

Rilievi fotografici



FOTO n° 3453 (edificio 33004)



FOTO n° 3454 (edificio 33004)



FOTO n° 3455 (edificio 33004)



FOTO n° 3456 (edificio 33004)



FOTO n° 3457 (edificio 33004)





FOTO n° 3458 (edificio 33004)



FOTO n° 3459 (edificio 33004)



FOTO n° 3460 (edificio 33004)



Edifici associati alla Scheda:

ID 33003 ID 36657





Informazioni sulla Scheda

Informazioni sulla Scheda

- **Data rilevazione** 25/09/2019
- **Località** NOZZANO SAN PIETRO
- **Denominazione** Via per Arlano

Informazioni sull'Edificio 33003

- **Usi prevalente:** residenziale
- **Usi presenti:** residenziale permanente
- **Numero alloggi:** 1

Edifici di impianto storico

- **Edifici di matrice rurale:** casa colonica isolata

Informazioni sull'Edificio 36657

- **Usi prevalente:** residenziale
- **Usi presenti:** residenziale permanente

Edifici di impianto storico

- **Edifici di matrice rurale:** casa colonica isolata

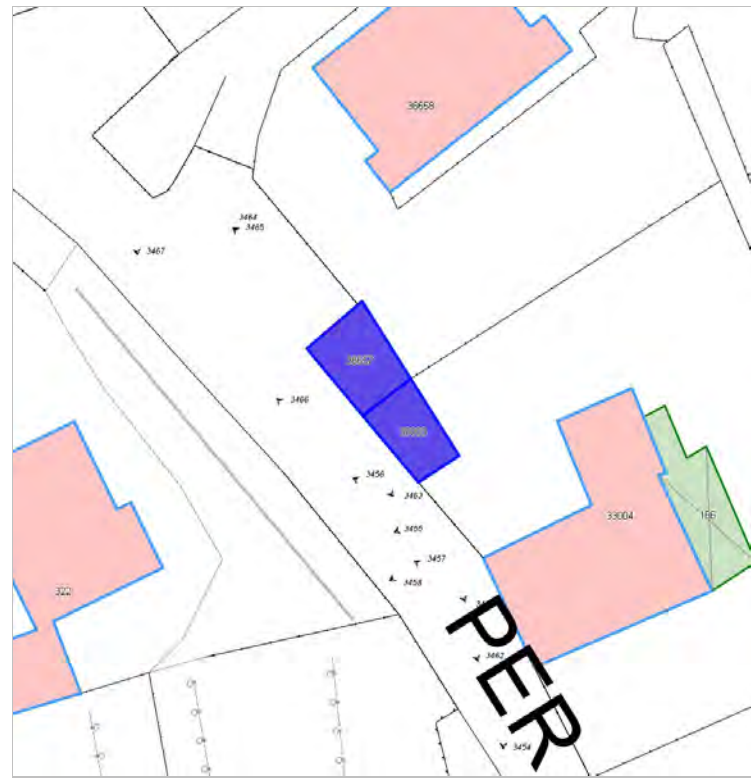


FOTO n° 3461 (edificio 33003)



FOTO n° 3462 (edificio 33003)



FOTO n° 3466 (edificio 33003)



FOTO n° 3463 (edificio 36657)



FOTO n° 3464 (edificio 36657)



FOTO n° 3465 (edificio 36657)



Edifici associati alla Scheda:

ID 2830 | ID 2831





Informazioni sulla Scheda

Informazioni sulla Scheda

- **Data rilevazione** 25/09/2019
- **Località** NOZZANO SAN PIETRO
- **Denominazione** Via della Bordogna

Informazioni sull'Edificio 2830

- **Usò prevalente:** residenziale
- **Usi presenti:** residenziale permanente
- **Numero alloggi:** 1

Edifici di impianto storico

- **Edifici con tipologie edilizie di base:** edifici con preminenza dei caratteri "in linea"

Informazioni sull'Edificio 2831

- **Usò prevalente:** residenziale
- **Usi presenti:** residenziale permanente
- **Numero alloggi:** 1

Edifici di impianto storico

- **Edifici di matrice rurale:** fienili, stalle, manufatti di rimessaggio, ecc.

Rilievi fotografici



FOTO n° 1772 (edificio 2830)



FOTO n° 1847 (edificio 2830)



FOTO n° 1886 (edificio 2830)



FOTO n° 1887 (edificio 2830)



FOTO n° 1888 (edificio 2830)



FOTO n° 1889 (edificio 2830)



FOTO n° 1893 (edificio 2830)



FOTO n° 1894 (edificio 2830)



FOTO n° 1895 (edificio 2830)



FOTO n° 1896 (edificio 2830)



FOTO n° 1897 (edificio 2831)



FOTO n° 1898 (edificio 2831)



FOTO n° 1900 (edificio 2831)



FOTO n° 1901 (edificio 2831)



FOTO n° 1902 (edificio 2831)



FOTO n° 1904 (edificio 2831)



FOTO n° 5115 (edificio 2831)



Edifici associati alla Scheda:
ID 28701





Informazioni sulla Scheda

Informazioni sulla Scheda

- **Data rilevazione** 25/09/2019
- **Località** NOZZANO SAN PIETRO
- **Denominazione** Via della Bordogna

Informazioni sull'Edificio 28701

- **Usò prevalente:** residenziale
- **Usi presenti:** residenziale permanente
- **Numero alloggi:** 1

Edifici di impianto storico

- **Edifici con tipologie edilizie di base:** edilizia con tipologia incerta ottenuta per trasformazioni di edifici più antichi

Rilievi fotografici



FOTO n° 1771 (edificio 28701)



FOTO n° 1774 (edificio 28701)



FOTO n° 1846 (edificio 28701)



FOTO n° 1848 (edificio 28701)



FOTO n° 1850 (edificio 28701)



FOTO n° 1855 (edificio 28701)



Report Scheda Edifici sparsi Via della Bordogna N°1901

Edifici associati alla Scheda:

ID 2513

Edificati Minori associati alla Scheda:

ID 175





Informazioni sulla Scheda

Informazioni sulla Scheda

- **Data rilevazione** 25/09/2019
- **Località** NOZZANO SAN PIETRO
- **Denominazione** Via della Bordogna

Informazioni sull'Edificio 2513

- **Usò prevalente:** residenziale
- **Usi presenti:** residenziale permanente
- **Numero alloggi:** 1

Edifici di impianto storico

- **Edifici con tipologie edilizie di base:** edifici con preminenza dei caratteri "in linea"

Informazioni sull'Edificato Minore 175

Rilievi fotografici



FOTO n° 1756 (edificio 2513)



FOTO n° 1763 (edificio 2513)



FOTO n° 1767 (edificio 2513)



FOTO n° 1769 (edificio 2513)

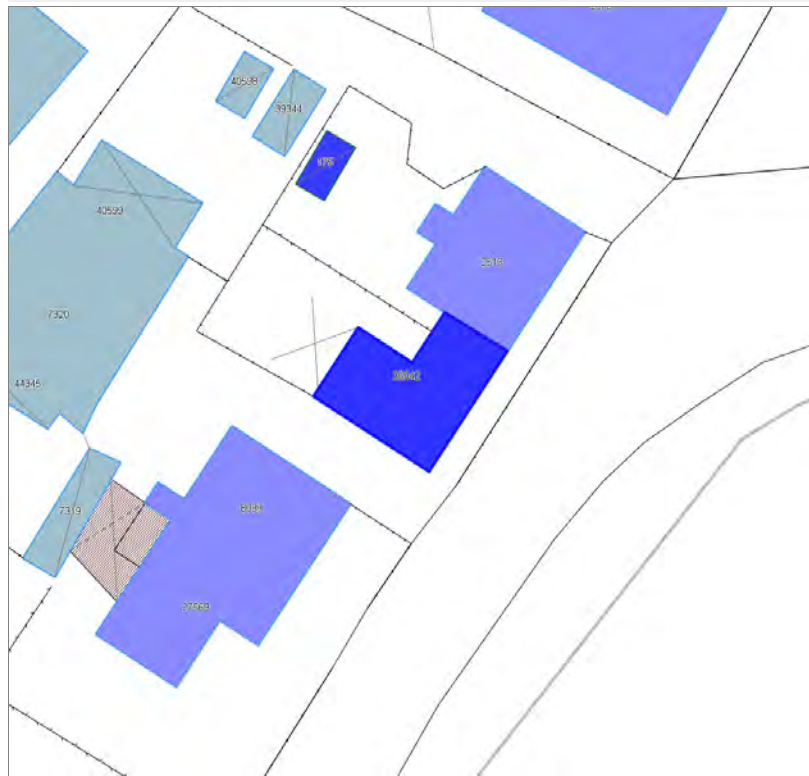


FOTO n° 1843 (edificio 2513)



Edifici associati alla Scheda:

ID 36942





Informazioni sulla Scheda

Informazioni sulla Scheda

- **Data rilevazione** 25/09/2019
- **Località** NOZZANO SAN PIETRO
- **Denominazione** Via della Bordogna

Informazioni sull'Edificio 36942

- **Usi prevalente:** residenziale
- **Usi presenti:** lavori in corso

Edifici di impianto storico

- **Edifici con tipologie edilizie di base:** edifici con preminenza dei caratteri "in linea"

Rilievi fotografici



FOTO n° 1740 (edificio 36942)



FOTO n° 1745 (edificio 36942)



FOTO n° 1754 (edificio 36942)



FOTO n° 1755 (edificio 36942)



FOTO n° 1766 (edificio 36942)



Edifici associati alla Scheda:

ID 8039 | ID 27569





Informazioni sulla Scheda

Informazioni sulla Scheda

- **Data rilevazione** 25/09/2019
- **Località** NOZZANO SAN PIETRO
- **Denominazione** Via della Bordogna

Informazioni sull'Edificio 8039

- **Usò prevalente:** residenziale
- **Usi presenti:** residenziale permanente
- **Numero alloggi:** 1

Edifici di impianto storico

- **Edifici con tipologie edilizie di base:** edifici con preminenza dei caratteri "in linea"

Informazioni sull'Edificio 27569

- **Usò prevalente:** residenziale
- **Usi presenti:** residenziale permanente

Edifici di impianto storico

- **Edifici con tipologie edilizie di base:** edifici con preminenza dei caratteri "in linea"

Rilievi fotografici



FOTO n° 1737 (edificio 8039)



FOTO n° 1741 (edificio 8039)



FOTO n° 1743 (edificio 8039)



FOTO n° 1749 (edificio 8039)



FOTO n° 1750 (edificio 8039)



FOTO n° 1751 (edificio 8039)



FOTO n° 1753 (edificio 8039)



FOTO n° 1777 (edificio 8039)

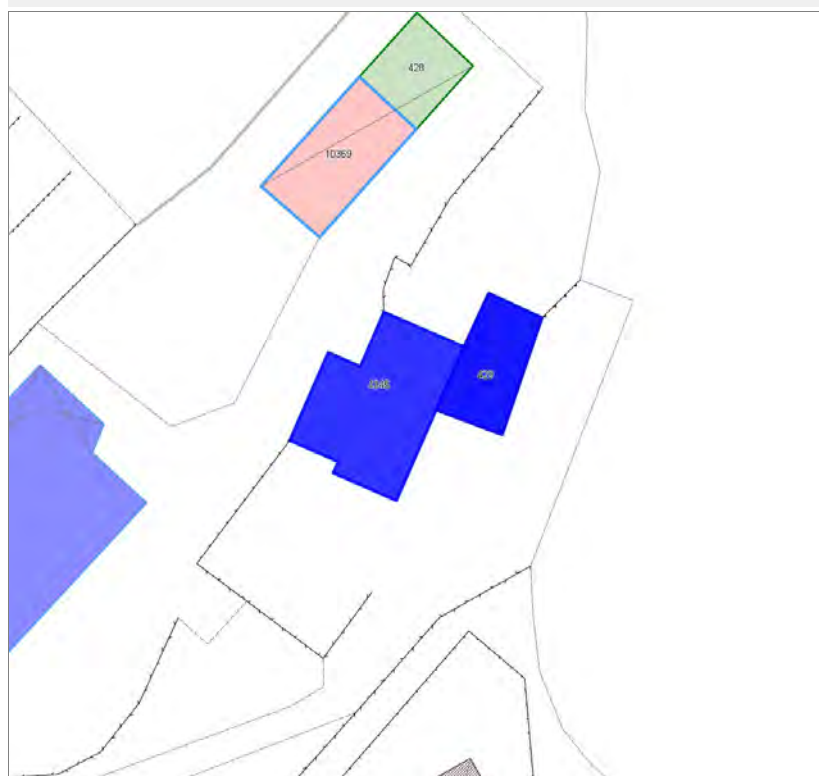


Edifici associati alla Scheda:

ID 4345

Edificati Minori associati alla Scheda:

ID 429





Informazioni sulla Scheda

Informazioni sulla Scheda

- **Data rilevazione** 25/09/2019
- **Località** NOZZANO SAN PIETRO
- **Denominazione** Via della Bordogna

Informazioni sull'Edificio 4345

- **Usi prevalenti:** residenziale
- **Usi presenti:** residenziale permanente
- **Numero alloggi:** 1

Edifici di impianto storico

- **Edifici di matrice rurale:** fienili, stalle, manufatti di rimessaggio, ecc.

Informazioni sull'Edificato Minore 429

Tipo

baracca, manufatto precario

Rilievi fotografici



FOTO n° 5122 (edificio 4345)



FOTO n° 5130 (edificio 4345)



FOTO n° 5131 (edificio 4345)



FOTO n° 5132 (edificio 4345)



FOTO n° 5142 (edificio 4345)



FOTO n° 5144 (edificio 4345)



FOTO n° 5146 (edificio 4345)



FOTO n° 5139 (edificato minore 429)



FOTO n° 5147 (edificato minore 429)



Edifici associati alla Scheda:

ID 14060





Informazioni sulla Scheda

Informazioni sulla Scheda

- **Data rilevazione** 25/09/2019
- **Località** NOZZANO SAN PIETRO
- **Denominazione** Via della Bordogna

Informazioni sull'Edificio 14060

- **Usò prevalente:** residenziale
- **Usi presenti:** residenziale permanente
- **Numero alloggi:** 2

Edifici di impianto storico

- **Edifici di matrice rurale:** casa colonica isolata

Rilievi fotografici



FOTO n° 5118 (edificio 14060)



FOTO n° 5119 (edificio 14060)



FOTO n° 5123 (edificio 14060)



FOTO n° 5124 (edificio 14060)



FOTO n° 5125 (edificio 14060)

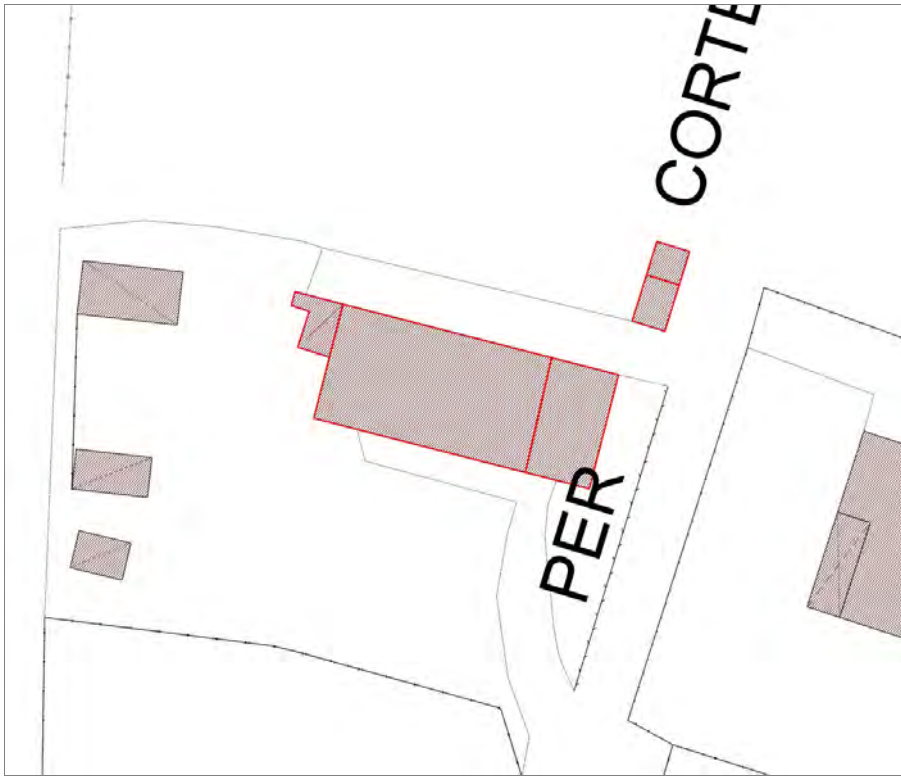


FOTO n° 5134 (edificio 14060)



Edifici associati alla Scheda:
ID 22602





Informazioni sulla Scheda

Informazioni sulla Scheda

- **Data rilevazione** 26/09/2019
- **Località** SANT'ALESSIO
- **Denominazione** Via per Corte Doroni

Informazioni sull'Edificio 22602

- **Usi prevalente:** residenziale
- **Usi presenti:** residenziale permanente

Edifici di impianto storico

- **Edifici di matrice rurale:** casa colonica isolata

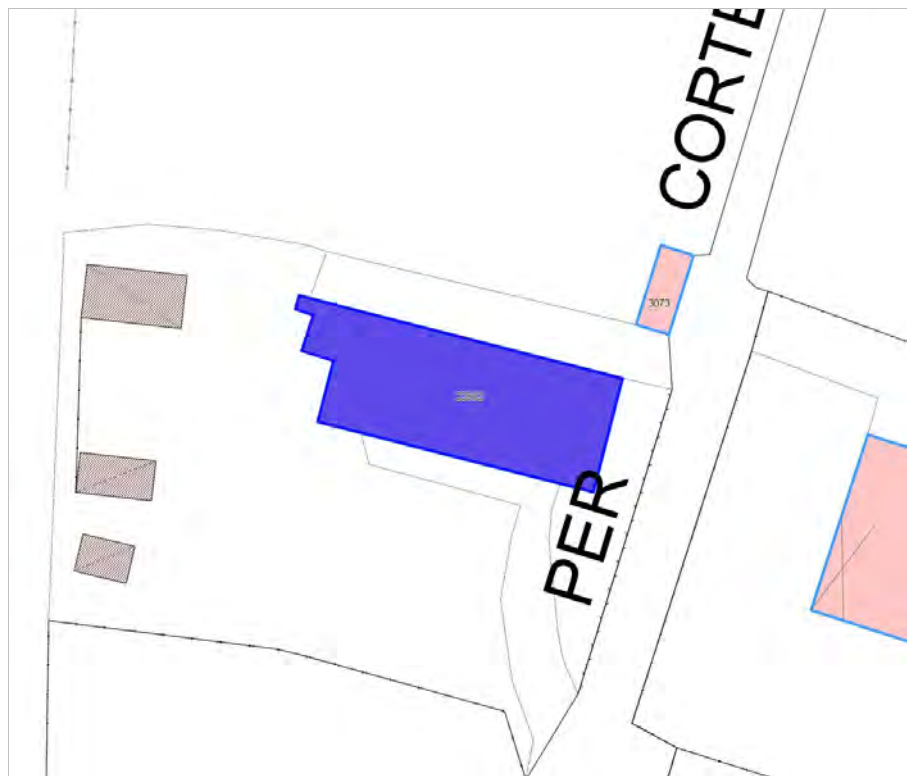
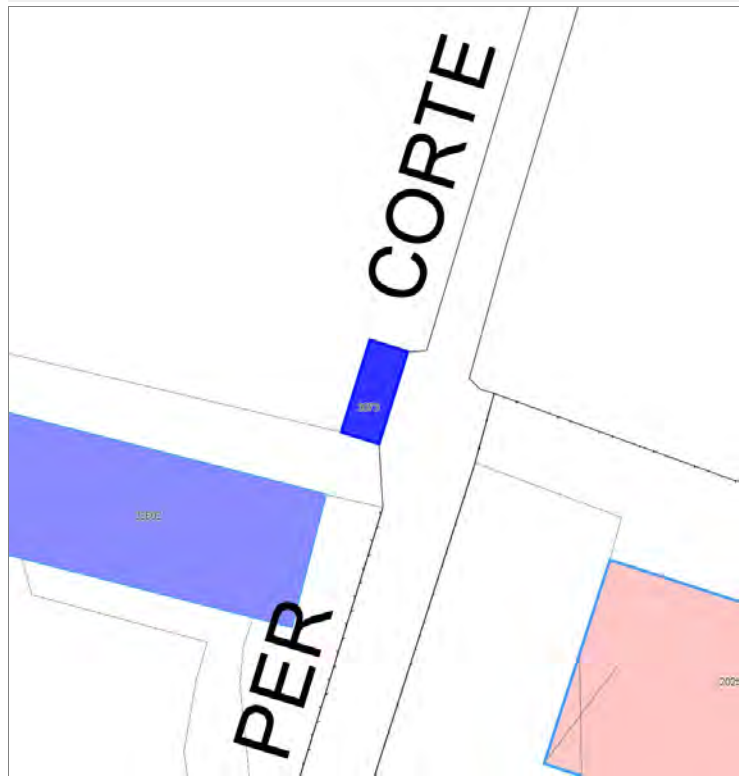
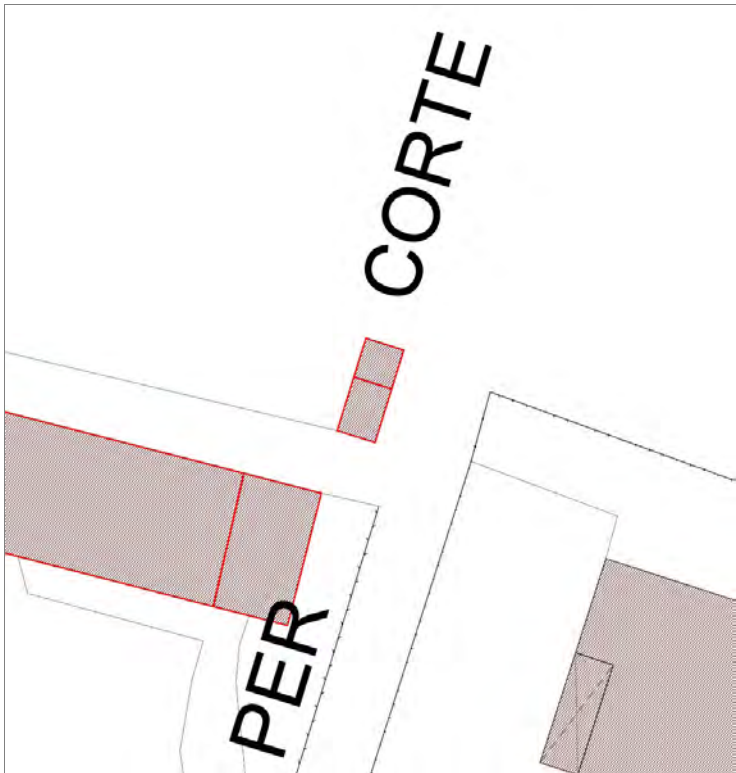


FOTO n° 35150 (edificio 22602)



Edifici associati alla Scheda:
ID 3073





Informazioni sulla Scheda

Informazioni sulla Scheda

- **Data rilevazione** 26/09/2019
- **Località** SANT'ALESSIO
- **Denominazione** Via per Corte Doroni

Informazioni sull'Edificio 3073

Edifici di impianto storico

- **Altri edifici:** rudere

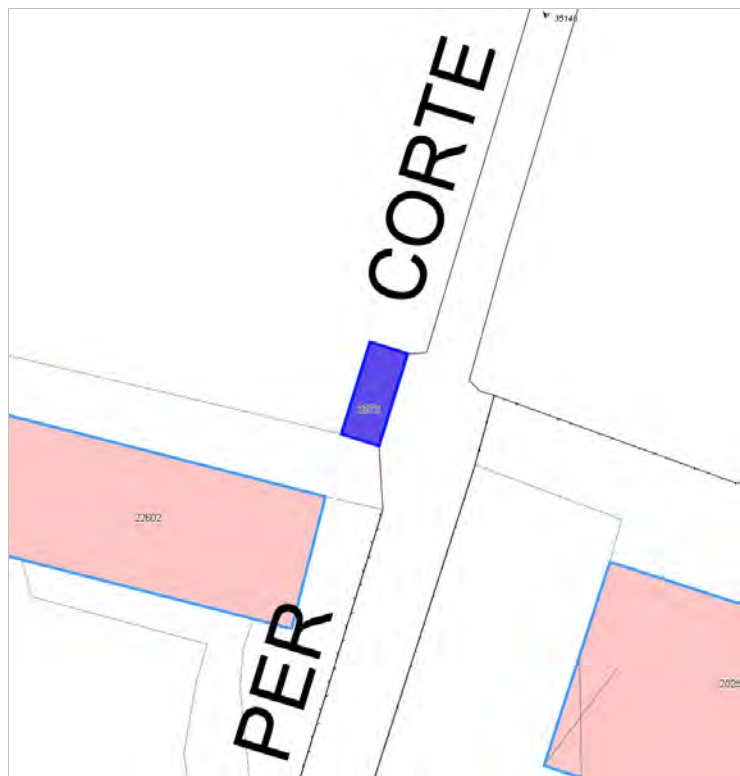


FOTO n° 35151 (edificio 3073)



Edifici associati alla Scheda:
ID 252



DORONI



Informazioni sulla Scheda

Informazioni sulla Scheda

- **Data rilevazione** 26/09/2019
- **Località** SANT'ALESSIO
- **Denominazione** Via per Corte Doroni

Informazioni sull'Edificio 252

- **Usi prevalenti:** accessorio
- **Usi presenti:** accessorio; allevamento

Edifici di impianto storico

- **Edifici di matrice rurale:** fienili, stalle, manufatti di rimessaggio, ecc.

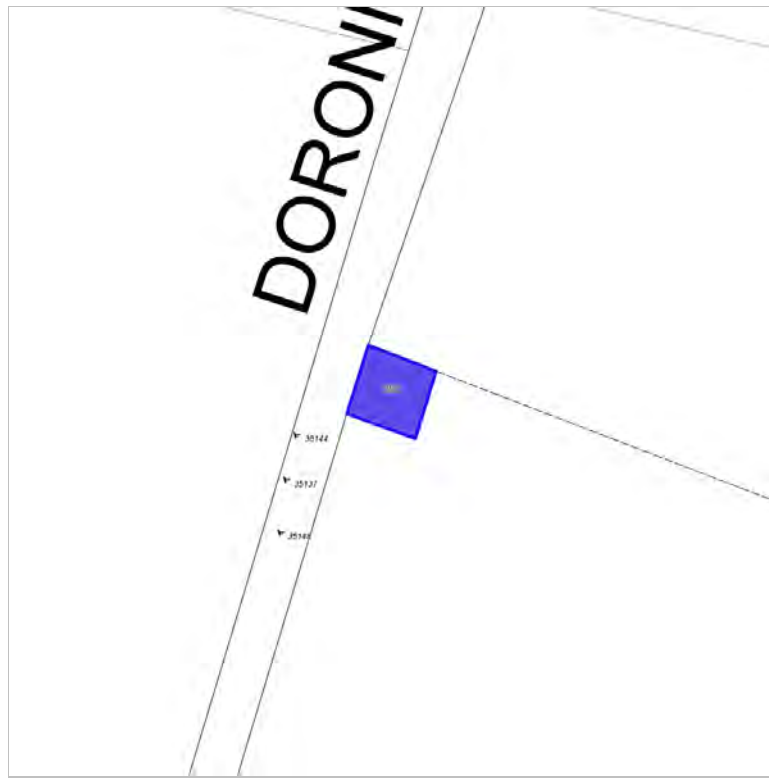


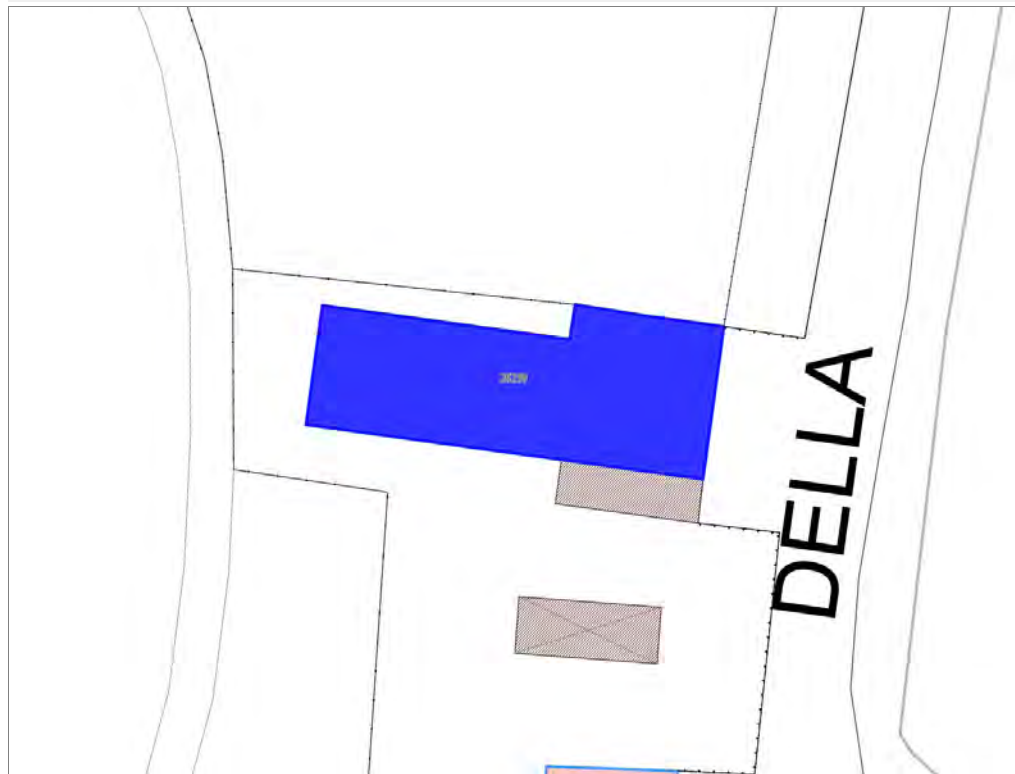
FOTO n° 35148 (edificio 252)

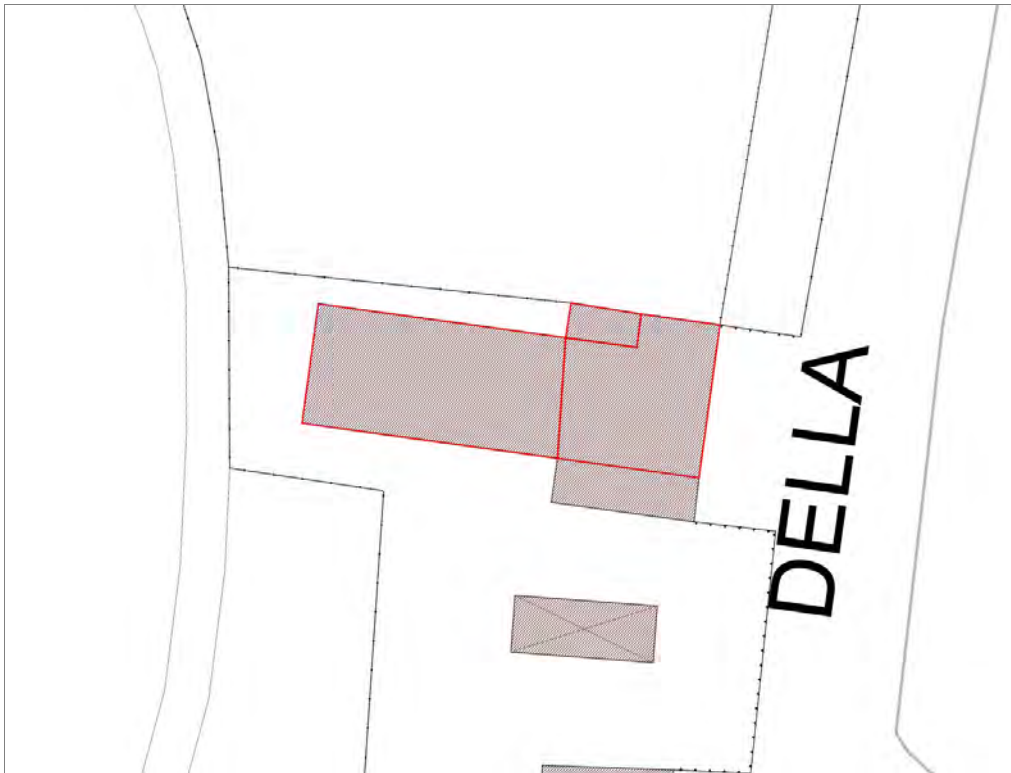


FOTO n° 35149 (edificio 252)



Edifici associati alla Scheda:
ID 25238





Informazioni sulla Scheda

Informazioni sulla Scheda

- **Data rilevazione** 26/09/2019
- **Località** NOZZANO SAN PIETRO
- **Denominazione** Via della Bordogna

Informazioni sull'Edificio 25238

- **Usò prevalente:** non in uso
- **Usi presenti:** non in uso

Edifici di impianto storico

- **Edifici a carattere specialistico:** civile

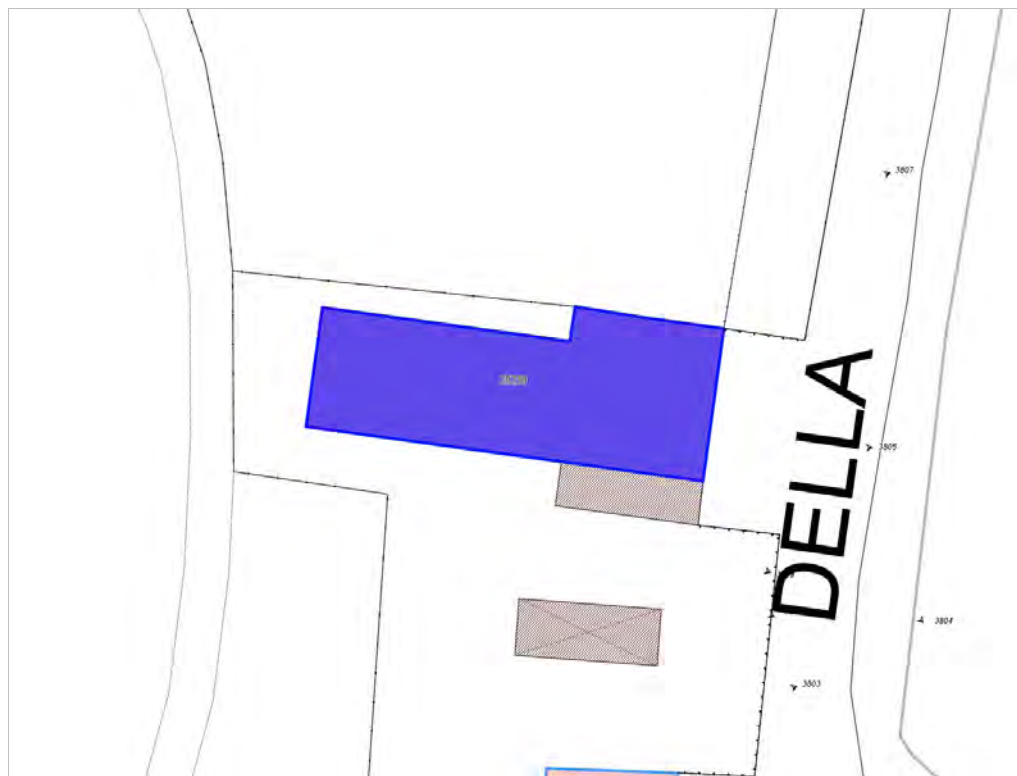


FOTO n° 3804 (edificio 25238)



FOTO n° 3805 (edificio 25238)



FOTO n° 3807 (edificio 25238)



FOTO n° 3808 (edificio 25238)


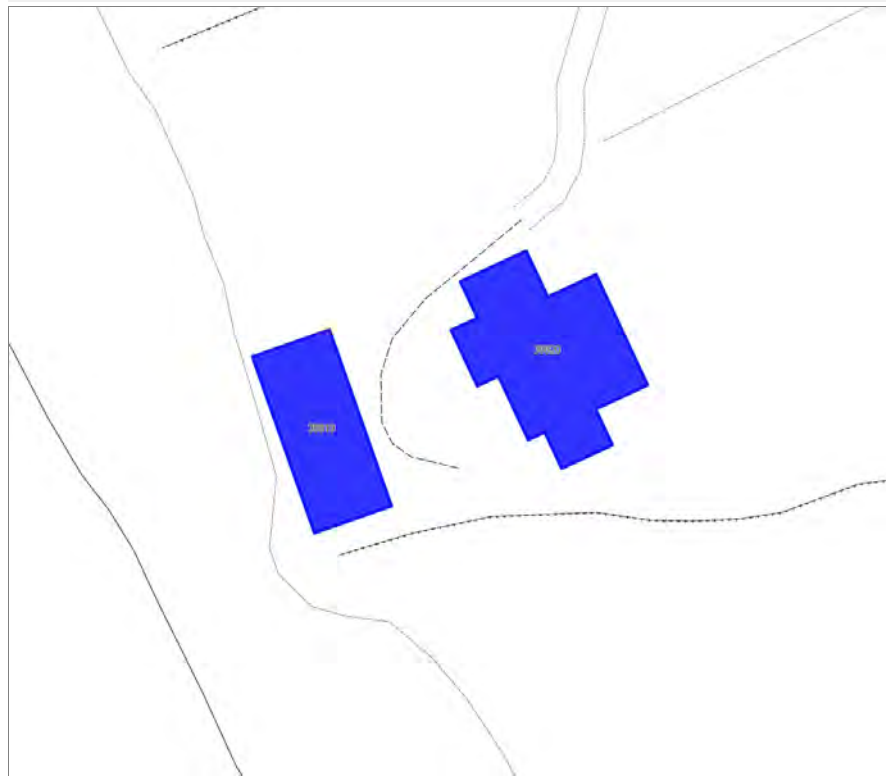


FOTO n° 3809 (edificio 25238)



Edifici associati alla Scheda:

ID 38819 | ID 38820





Informazioni sulla Scheda

Informazioni sulla Scheda

- **Data rilevazione** 26/09/2019
- **Non rilevabile:** I residenti non permettono l'accesso
- **Località** AI PIERONI

Informazioni sull'Edificio 38819

- **Uso prevalente:** non rilevabile

Informazioni sull'Edificio 38820

- **Uso prevalente:** non rilevabile

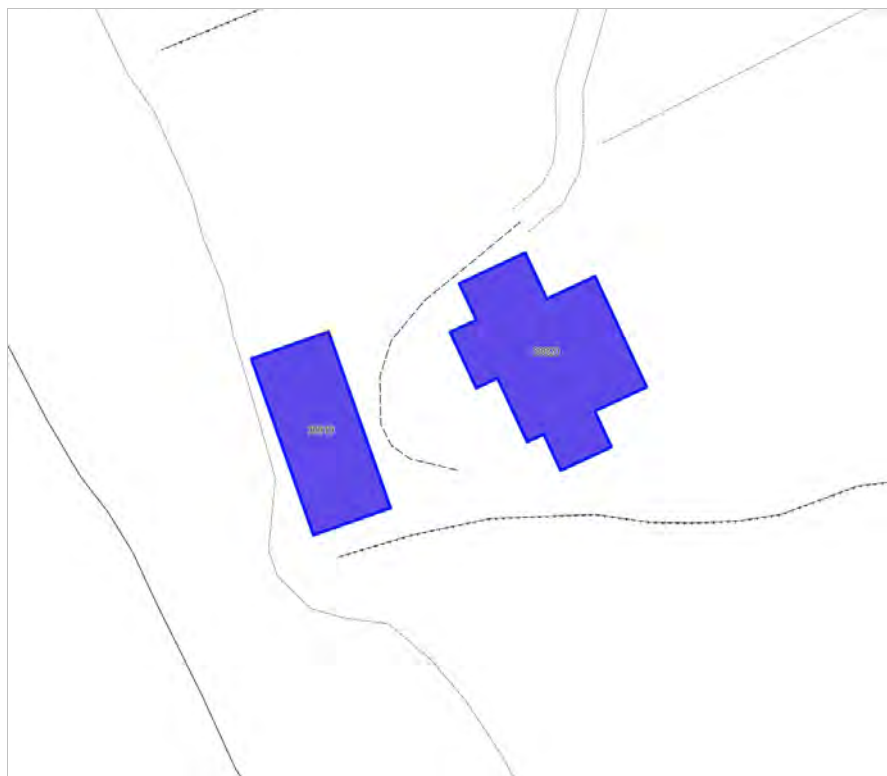



FOTO n° 35193 (scheda)



FOTO n° 35195 (scheda)



Edifici associati alla Scheda:

ID 23945 | ID 41049 | ID 41050





Informazioni sulla Scheda

Informazioni sulla Scheda

- **Data rilevazione** 26/09/2019
- **Località** AI PIERONI
- **Denominazione** Ai Pieroni

Informazioni sull'Edificio 23945

- **Usi prevalente:** accessorio
- **Usi presenti:** accessorio

Manufatti e altri edifici

- **Accessori:** altro

Informazioni sull'Edificio 41049

- **Usi prevalente:** accessorio
- **Usi presenti:** accessorio

Manufatti e altri edifici

- **Accessori:** altro

Informazioni sull'Edificio 41050

- **Usi prevalente:** residenziale
- **Usi presenti:** residenziale permanente
- **Numero alloggi:** 1

Edifici di impianto storico

- **Edifici di matrice rurale:** casa colonica isolata

Rilievi fotografici



FOTO n° 35205 (scheda)



FOTO n° 35207 (scheda)



FOTO n° 29341 (edificio 23945)



FOTO n° 29349 (edificio 23945)



FOTO n° 29345 (edificio 41050)



FOTO n° 35198 (edificio 41050)



FOTO n° 35199 (edificio 41050)



FOTO n° 35201 (edificio 41050)

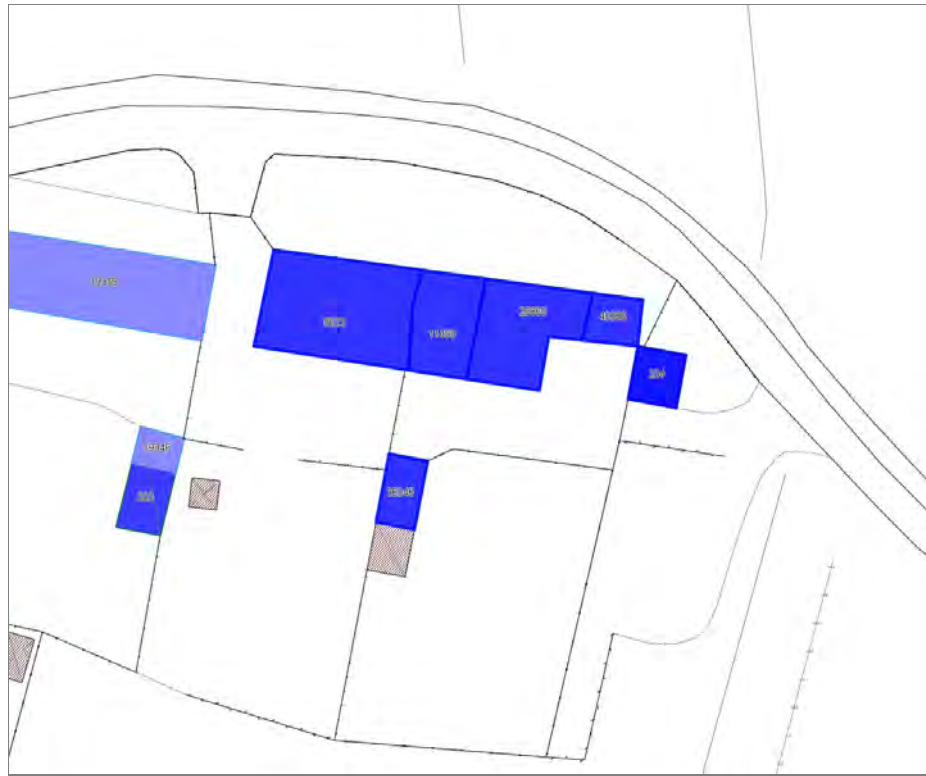


Edifici associati alla Scheda:

ID 5623 | ID 11499 | ID 26860 | ID 36045 | ID 40386

Edificati Minori associati alla Scheda:

ID 334





Informazioni sulla Scheda

Informazioni sulla Scheda

- **Data rilevazione** 26/09/2019
- **Località** NOZZANO SAN PIETRO
- **Denominazione** Via Pardi

Informazioni sull'Edificio 5623

- **Uso prevalente:** residenziale
- **Usi presenti:** residenziale permanente

Edifici di impianto storico

- **Edifici di matrice rurale:** casa colonica isolata

Informazioni sull'Edificio 11499

- **Uso prevalente:** residenziale
- **Usi presenti:** residenziale permanente

Edifici di impianto storico

- **Edifici di matrice rurale:** casa colonica isolata

Informazioni sull'Edificio 26860

- **Uso prevalente:** residenziale
- **Usi presenti:** residenziale permanente

Edifici di impianto storico

- **Edifici di matrice rurale:** casa colonica isolata

Informazioni sull'Edificio 36045

- **Uso prevalente:** non rilevabile

Informazioni sull'Edificio 40386

- **Uso prevalente:** non in uso
- **Usi presenti:** dismesso

Edifici di impianto storico

- **Edifici di matrice rurale:** fienili, stalle, manufatti di rimessaggio, ecc.

Informazioni sull'Edificato Minore 334

Tipo

baracca, manufatto precario

Rilievi fotografici



FOTO n° 3711 (edificio 5623)



FOTO n° 3724 (edificio 5623)



FOTO n° 3727 (edificio 5623)



FOTO n° 3712 (edificio 11499)



FOTO n° 3723 (edificio 11499)



FOTO n° 3728 (edificio 11499)



FOTO n° 3714 (edificio 26860)



FOTO n° 3722 (edificio 26860)



FOTO n° 3716 (edificio 40386)



FOTO n° 3717 (edificio 40386)



FOTO n° 3720 (edificio 40386)



FOTO n° 3719 (edificato minore 334)



Report Scheda Edifici sparsi Via Pardi N°1915

Edifici associati alla Scheda:

ID 19345 | ID 19346

Edificati Minori associati alla Scheda:

ID 332 | ID 333





Informazioni sulla Scheda

Informazioni sulla Scheda

- **Data rilevazione** 26/09/2019
- **Località** NOZZANO SAN PIETRO
- **Denominazione** Via Pardi

Informazioni sull'Edificio 19345

- **Usi prevalenti:** accessorio
- **Usi presenti:** accessorio

Manufatti e altri edifici

- **Accessori:** ripostigli, rimessaggi, box

Informazioni sull'Edificio 19346

- **Usi prevalenti:** residenziale
- **Usi presenti:** residenziale permanente
- **Numero alloggi:** 1

Edifici di impianto storico

- **Edifici di matrice rurale:** casa colonica isolata

Informazioni sull'Edificato Minore 332

Informazioni sull'Edificato Minore 333

Rilievi fotografici



FOTO n° 3707 (edificio 19345)




FOTO n° 3704 (edificio 19346)



FOTO n° 3708 (edificio 19346)



FOTO n° 3709 (edificio 19346)



FOTO n° 3710 (edificio 19346)



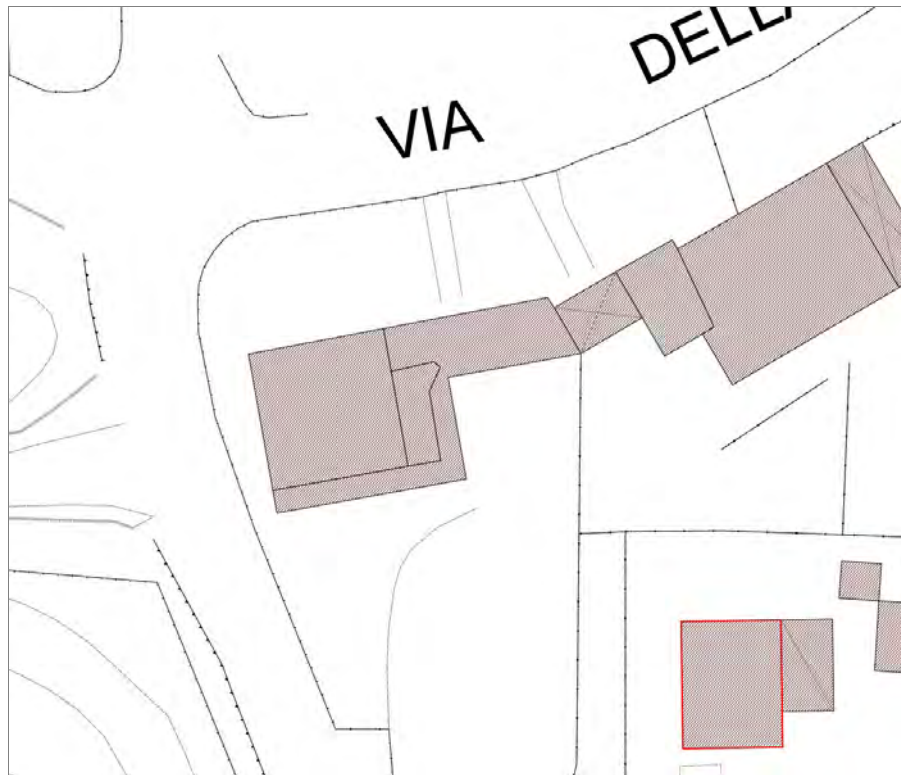
Edifici associati alla Scheda:

ID 41621

Edificati Minori associati alla Scheda:

ID 341





Informazioni sulla Scheda

Informazioni sulla Scheda

- **Data rilevazione** 26/09/2019
- **Località** NOZZANO SAN PIETRO
- **Denominazione** Via della Bordogna

Informazioni sull'Edificio 41621

- **Usi prevalenti:** accessorio
 - **Usi presenti:** accessorio
- Manufatti e altri edifici**
- **Accessori:** ripostigli, rimessaggi, box

Informazioni sull'Edificato Minore 341

Tipo
loggiato



FOTO n° 3750 (edificio 41621)



FOTO n° 3752 (edificio 41621)



FOTO n° 3770 (edificio 41621)

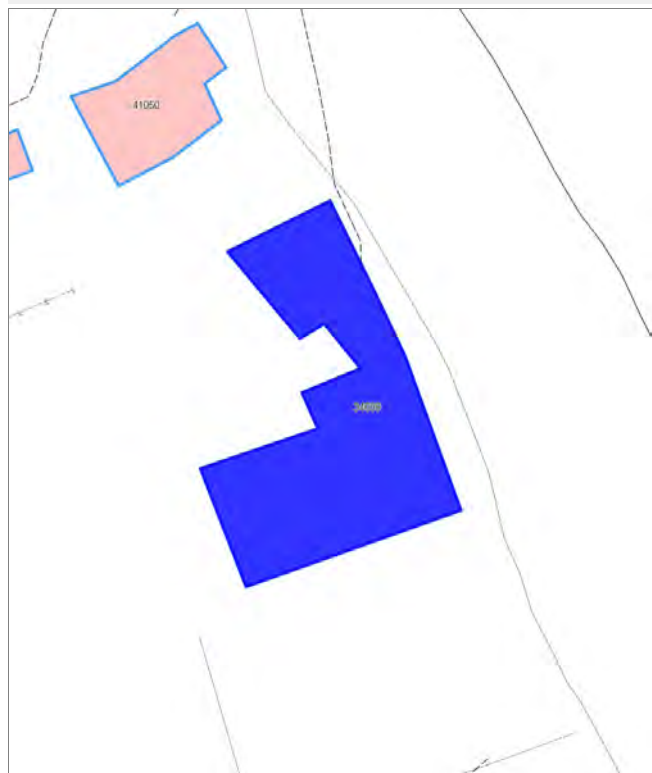


FOTO n° 3759 (edificio minore 341)



Edifici associati alla Scheda:

ID 34689





Informazioni sulla Scheda

Informazioni sulla Scheda

- **Data rilevazione** 26/09/2019
- **Località** Pieve di Brancoli
- **Denominazione** Ai Pieroni

Informazioni sull'Edificio 34689

- **Usi prevalenti:** non in uso
- **Usi presenti:** non in uso

Edifici di impianto storico

- **Edifici di matrice rurale:** casa colonica isolata

Rilievi fotografici

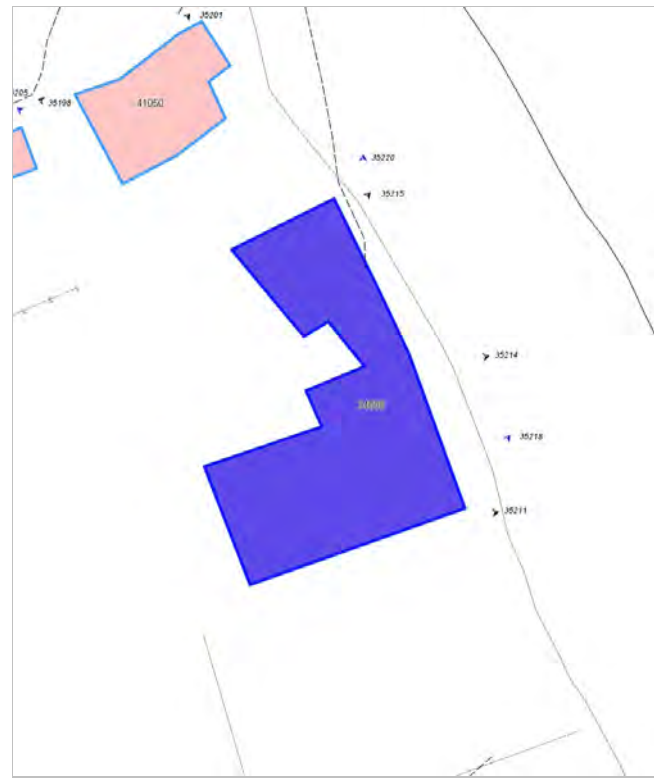


FOTO n° 35218 (scheda)



FOTO n° 35220 (scheda)



FOTO n° 35211 (edificio 34689)



FOTO n° 35214 (edificio 34689)




FOTO n° 35215 (edificio 34689)



Edifici associati alla Scheda:

ID 19709 | ID 20584 | ID 33397





Informazioni sulla Scheda

Informazioni sulla Scheda

- **Data rilevazione** 26/09/2019
- **Località** ORTICAIO
- **Denominazione** Orticaio

Informazioni sull'Edificio 19709

- **Uso prevalente:** non rilevabile

Informazioni sull'Edificio 20584

- **Uso prevalente:** accessorio
- **Usi presenti:** accessorio

Edifici di impianto storico

- **Edifici di matrice rurale:** fienili, stalle, manufatti di rimessaggio, ecc.

Informazioni sull'Edificio 33397

- **Uso prevalente:** residenziale
- **Usi presenti:** residenziale permanente
- **Numero alloggi:** 4

Edifici di impianto storico

- **Edifici di matrice rurale:** casa colonica isolata

Rilievi fotografici



FOTO n° 35242 (scheda)



FOTO n° 35245 (scheda)



FOTO n° 35238 (edificio 20584)



FOTO n° 35231 (edificio 33397)



FOTO n° 35233 (edificio 33397)



Report Scheda Edifici sparsi A Frascone N°1919

Edifici associati alla Scheda:

ID 9306 | ID 16554 | ID 23063 | ID 41643

Edificati Minori associati alla Scheda:

ID 381





Informazioni sulla Scheda

Informazioni sulla Scheda

- **Data rilevazione** 26/09/2019
- **Località** NOZZANO SAN PIETRO
- **Denominazione** A Frascone

Informazioni sull'Edificio 9306

- **Uso prevalente:** accessorio
- **Usi presenti:** accessorio

Manufatti e altri edifici

- **Accessori:** ripostigli, rimessaggi, box

Informazioni sull'Edificio 16554

- **Uso prevalente:** residenziale
- **Usi presenti:** residenziale permanente
- **Numero alloggi:** 1

Edifici di impianto storico

- **Edifici di matrice rurale:** casa colonica isolata

Informazioni sull'Edificio 23063

- **Uso prevalente:** non in uso
- **Usi presenti:** dismesso

Manufatti e altri edifici

- **Accessori:** altro

Informazioni sull'Edificio 41643

- **Uso prevalente:** non in uso
- **Usi presenti:** dismesso

Manufatti e altri edifici

- **Accessori:** ripostigli, rimessaggi, box

Informazioni sull'Edificato Minore 381

Tipo

baracca, manufatto precario

Rilievi fotografici



FOTO n° 4294 (edificio 9306)



FOTO n° 4287 (edificio 16554)



FOTO n° 4288 (edificio 16554)



FOTO n° 4290 (edificio 16554)



FOTO n° 4300 (edificio 16554)



FOTO n° 4301 (edificio 16554)



FOTO n° 4299 (edificio 23063)



FOTO n° 4289 (edificio 41643)



FOTO n° 4295 (edificato minore 381)



Report Scheda Edifici sparsi Vinchiana N°1920

Edifici associati alla Scheda:

ID 3870 | ID 6825 | ID 24083 | ID 25219 | ID 25715 | ID 26506 | ID 27600 | ID 37268 | ID 38519





Informazioni sulla Scheda

Informazioni sulla Scheda

- **Data rilevazione** 26/09/2019
- **Non rilevabile:** Non accessibile
- **Località** VINCHIANA
- **Denominazione** Vinchiana

Informazioni sull'Edificio 3870

- **Uso prevalente:** non rilevabile

Informazioni sull'Edificio 6825

- **Uso prevalente:** non rilevabile

Informazioni sull'Edificio 24083

- **Uso prevalente:** non rilevabile

Informazioni sull'Edificio 25219

- **Uso prevalente:** non rilevabile

Informazioni sull'Edificio 25715

- **Uso prevalente:** non rilevabile

Informazioni sull'Edificio 26506

- **Uso prevalente:** non rilevabile

Informazioni sull'Edificio 27600

- **Uso prevalente:** non rilevabile

Informazioni sull'Edificio 37268

- **Uso prevalente:** non rilevabile

Informazioni sull'Edificio 38519

▪ **Usò prevalente:** non rilevabile

Edifici associati alla Scheda:

ID 1626 | ID 12157 | ID 15200





Informazioni sulla Scheda

Informazioni sulla Scheda

- **Data rilevazione** 26/09/2019
- **Località** VINCHIANA
- **Denominazione** Vergaia

Informazioni sull'Edificio 1626

- **Uso prevalente:** non in uso
- **Usi presenti:** non in uso

Edifici di impianto storico

- **Edifici di matrice rurale:** casa colonica isolata

Informazioni sull'Edificio 12157

- **Uso prevalente:** non in uso
- **Usi presenti:** non in uso

Edifici di impianto storico

- **Edifici di matrice rurale:** casa colonica isolata

Informazioni sull'Edificio 15200

- **Uso prevalente:** accessorio
- **Usi presenti:** accessorio

Manufatti e altri edifici

- **Accessori:** altro

Rilievi fotografici



FOTO n° 35420 (scheda)



FOTO n° 35421 (scheda)



FOTO n° 35425 (scheda)



FOTO n° 35426 (scheda)



FOTO n° 35427 (scheda)



FOTO n° 35394 (edificio 1626)



FOTO n° 35396 (edificio 1626)



FOTO n° 35397 (edificio 1626)



FOTO n° 35398 (edificio 1626)



FOTO n° 35399 (edificio 1626)



FOTO n° 35400 (edificio 1626)



FOTO n° 35405 (edificio 12157)



FOTO n° 35407 (edificio 12157)



FOTO n° 35408 (edificio 12157)



FOTO n° 35410 (edificio 12157)



FOTO n° 35411 (edificio 12157)



FOTO n° 35413 (edificio 12157)



FOTO n° 35414 (edificio 12157)



FOTO n° 35390 (edificio 15200)



FOTO n° 35391 (edificio 15200)



FOTO n° 35392 (edificio 15200)




FOTO n° 35393 (edificio 15200)



Edifici associati alla Scheda:
ID 35585





Informazioni sulla Scheda

Informazioni sulla Scheda

- **Data rilevazione** 26/09/2019
- **Non rilevabile:** Non accessibile
- **Località** VINCHIANA

Informazioni sull'Edificio 35585

- **Uso prevalente:** non rilevabile



FOTO n° 35431 (scheda)



FOTO n° 35433 (scheda)



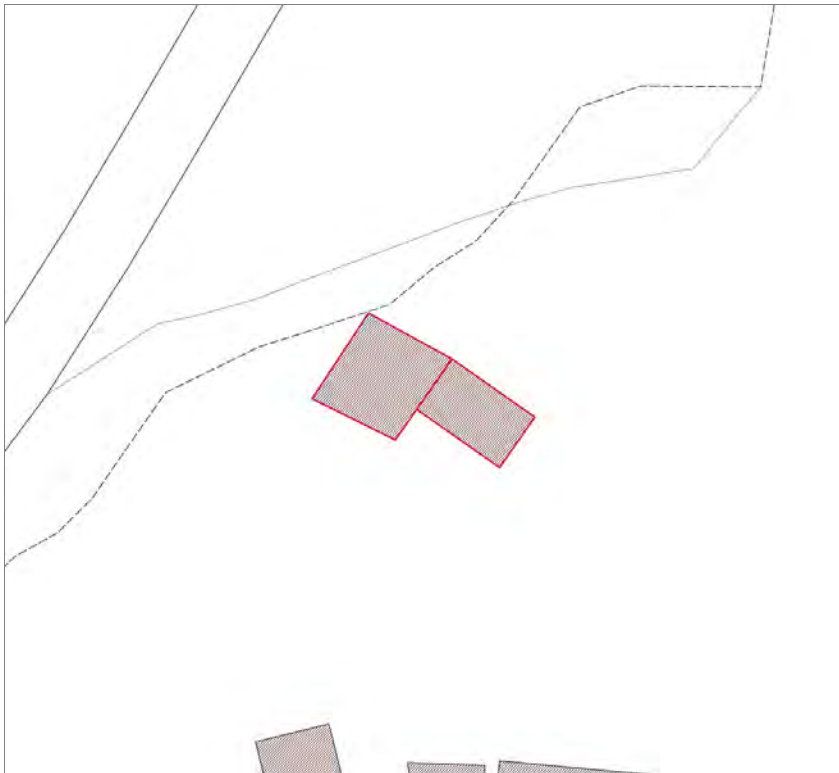
FOTO n° 35434 (scheda)



Edifici associati alla Scheda:

ID 36452





Informazioni sulla Scheda

Informazioni sulla Scheda

- **Data rilevazione** 26/09/2019
- **Non rilevabile:** Non accessibile a causa del cancello chiuso
- **Località** VINCHIANA
- **Denominazione** Via Pieve di Brancoli

Informazioni sull'Edificio 36452

- **Usò prevalente:** non rilevabile

Rilievi fotografici



FOTO n° 35445 (scheda)



FOTO n° 35437 (edificio 36452)

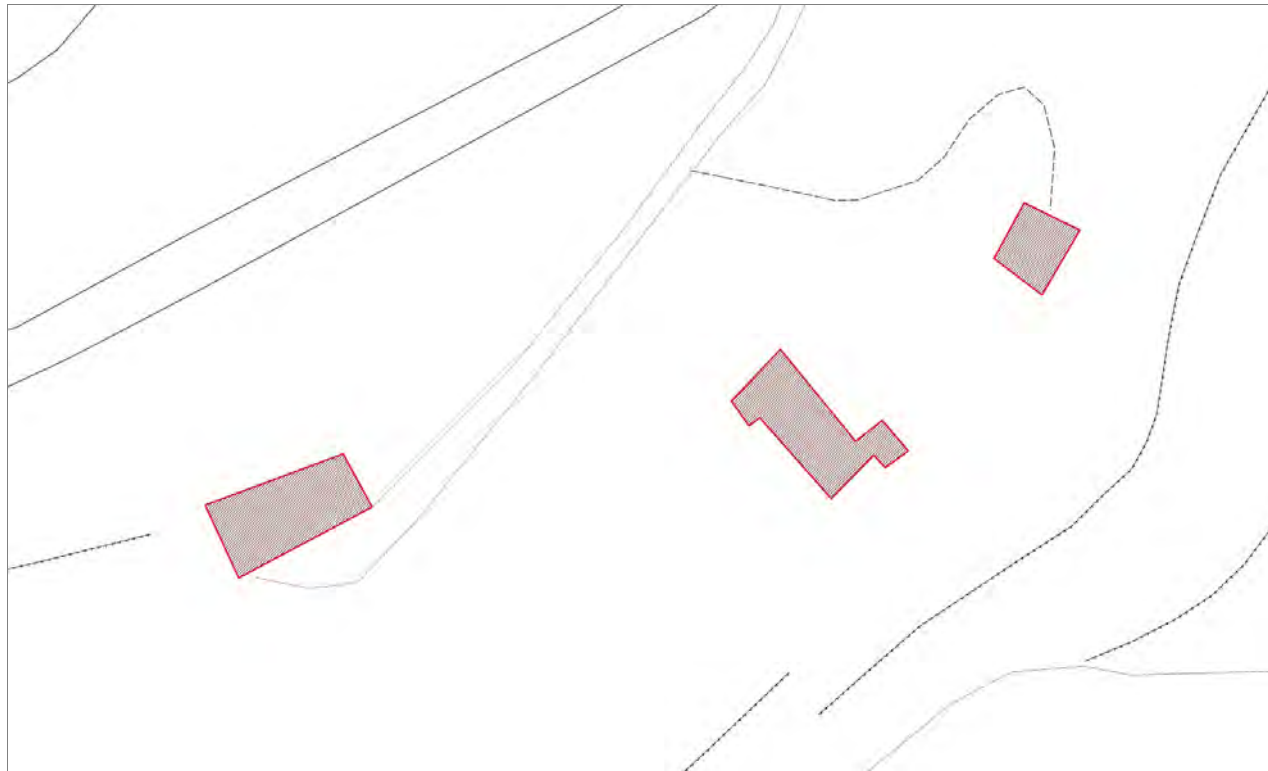


FOTO n° 35442 (edificio 36452)



Edifici associati alla Scheda:
ID 4329 | ID 15870 | ID 39267





Informazioni sulla Scheda

Informazioni sulla Scheda

- **Data rilevazione** 26/09/2019
- **Località** SANT'ILARIO
- **Denominazione** Via Pieve di Brancoli

Informazioni sull'Edificio 4329

- **Uso prevalente:** non in uso
- **Usi presenti:** lavori in corso

Edifici di impianto storico

- **Edifici di matrice rurale:** casa colonica isolata

Informazioni sull'Edificio 15870

- **Uso prevalente:** accessorio
- **Usi presenti:** accessorio

Edifici di impianto storico

- **Edifici di matrice rurale:** fienili, stalle, manufatti di rimessaggio, ecc.

Informazioni sull'Edificio 39267

- **Uso prevalente:** accessorio
- **Usi presenti:** accessorio

Edifici di impianto storico

- **Edifici di matrice rurale:** fienili, stalle, manufatti di rimessaggio, ecc.



FOTO n° 35462 (scheda)



FOTO n° 35455 (edificio 4329)



FOTO n° 35457 (edificio 4329)



FOTO n° 35449 (edificio 15870)

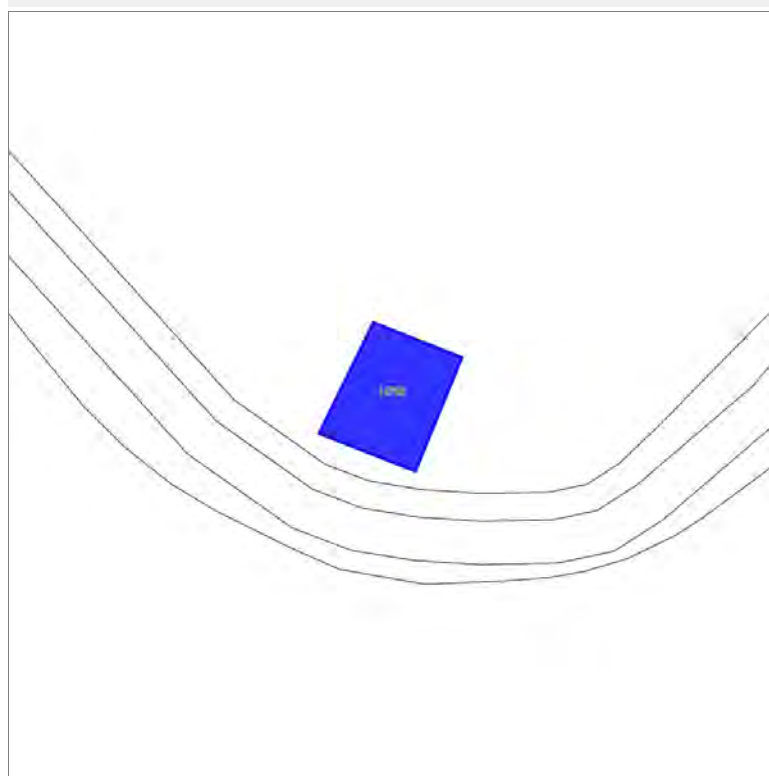


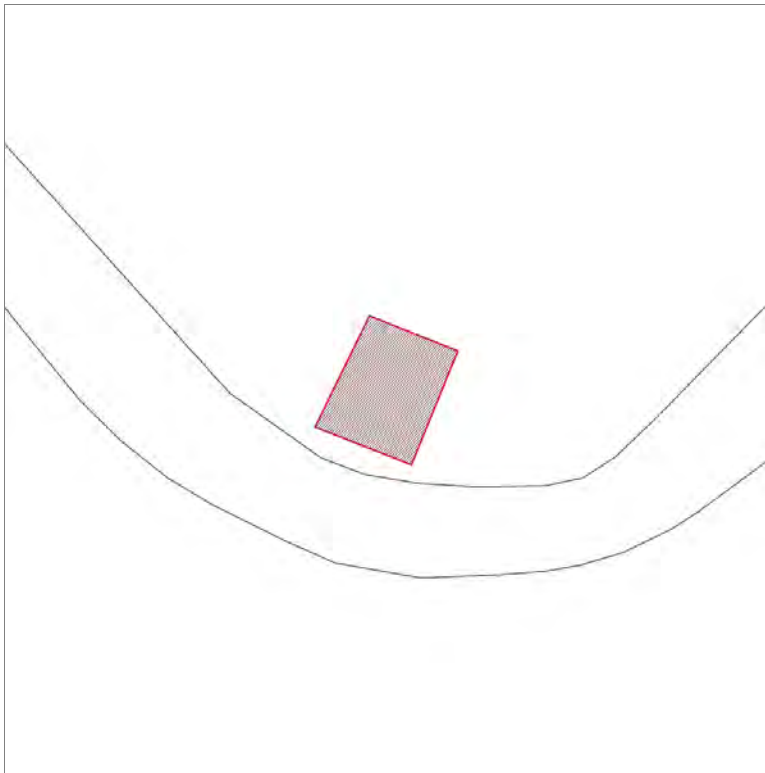
FOTO n° 35453 (edificio 39267)



Edifici associati alla Scheda:

ID 14798





Informazioni sulla Scheda

Informazioni sulla Scheda

- **Data rilevazione** 26/09/2019
- **Località** SANT'ILARIO
- **Denominazione** Via Pieve di Brancoli

Informazioni sull'Edificio 14798

- **Usò prevalente:** non in uso
- **Usi presenti:** non in uso

Edifici di impianto storico

- **Altri edifici:** rudere

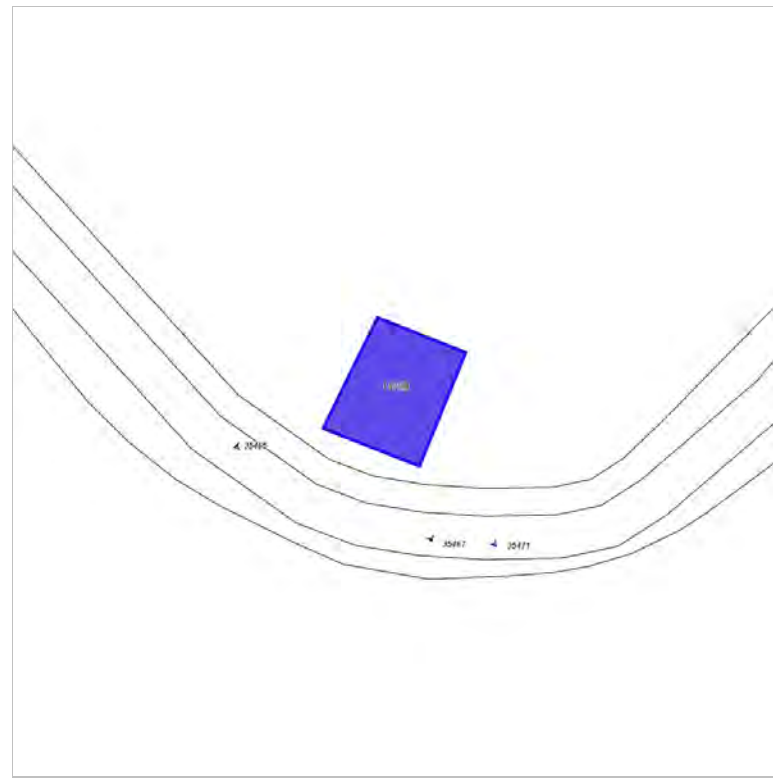


FOTO n° 35471 (scheda)



FOTO n° 35465 (edificio 14798)

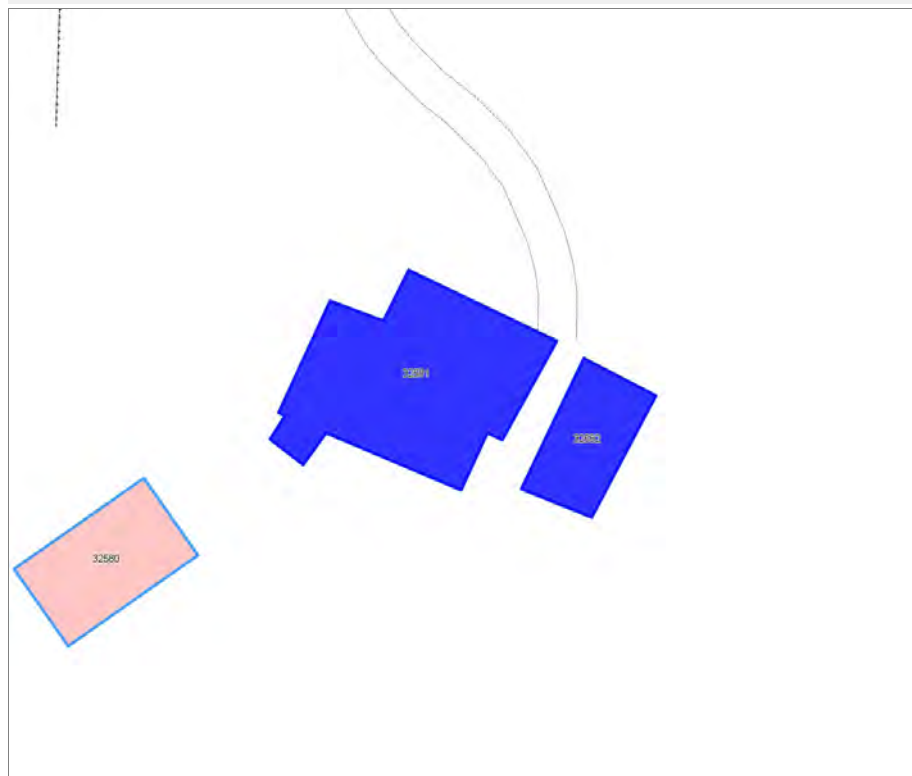


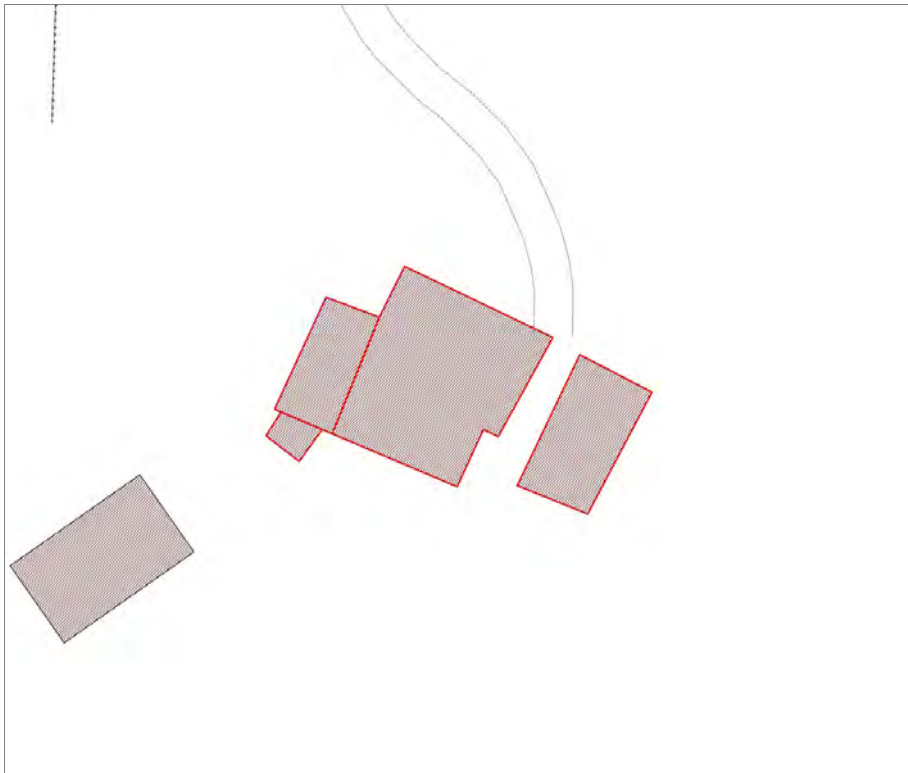
FOTO n° 35467 (edificio 14798)



Edifici associati alla Scheda:

ID 32581 | ID 32582





Informazioni sulla Scheda

Informazioni sulla Scheda

- **Data rilevazione** 26/09/2019
- **Non rilevabile:** Non accessibile a causa del cancello chiuso e dell'assenza del campanello
- **Località** FARINELLO
- **Denominazione** Farinello

Informazioni sull'Edificio 32581

- **Usò prevalente:** non rilevabile

Informazioni sull'Edificio 32582

- **Usò prevalente:** non rilevabile

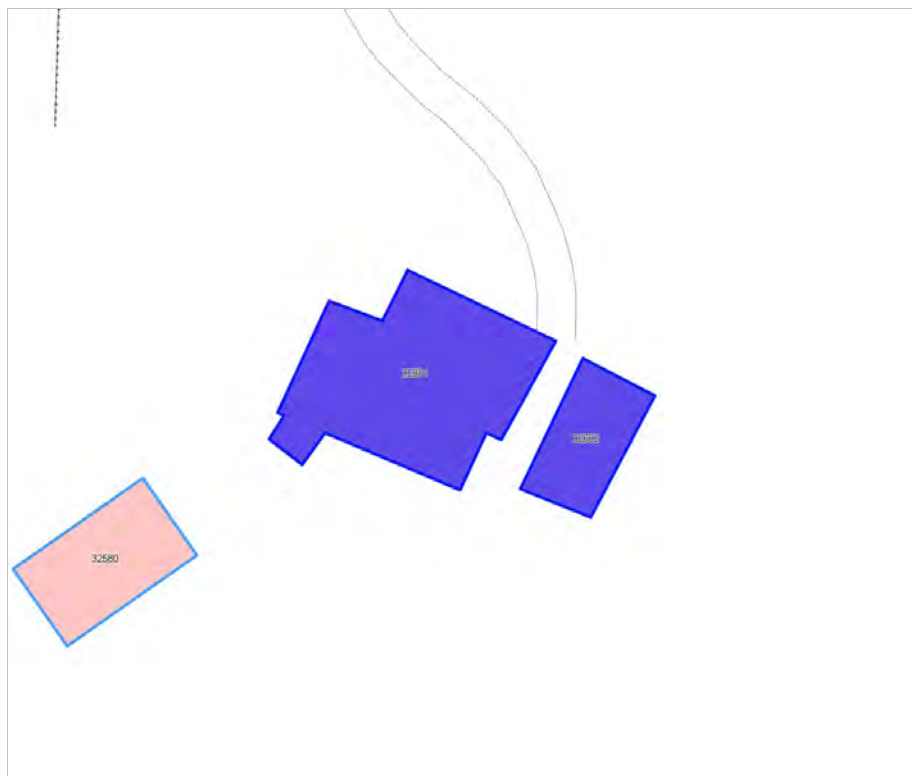


FOTO n° 35488 (scheda)



Edifici associati alla Scheda:

ID 15873 | ID 15874 | ID 15875 | ID 20820 | ID 34170

Edificati Minori associati alla Scheda:

ID 215 | ID 216



RELLONE



Informazioni sulla Scheda

Informazioni sulla Scheda

- Data rilevazione 26/09/2019
- Località BALBANO
- Denominazione A Rellone

Informazioni sull'Edificio 15873

- **Usi prevalente:** accessorio
- **Usi presenti:** accessorio

Edifici di impianto storico

- **Edifici di matrice rurale:** fienili, stalle, manufatti di rimessaggio, ecc.

Informazioni sull'Edificio 15874

- **Usi prevalente:** residenziale
- **Usi presenti:** residenziale permanente
- **Numero alloggi:** 1

Edifici di impianto storico

- **Edifici di matrice rurale:** casa colonica isolata

Informazioni sull'Edificio 15875

- **Usi prevalente:** accessorio
- **Usi presenti:** accessorio

Edifici di impianto storico

- **Edifici di matrice rurale:** fienili, stalle, manufatti di rimessaggio, ecc.

Informazioni sull'Edificio 20820

- **Usi prevalente:** residenziale
- **Usi presenti:** residenziale permanente
- **Numero alloggi:** 1

Edifici di impianto storico

- **Edifici di matrice rurale:** casa colonica isolata

Informazioni sull'Edificio 34170

- **Usi prevalente:** residenziale
- **Usi presenti:** residenziale permanente
- **Numero alloggi:** 1

Edifici di impianto storico

- **Edifici di matrice rurale:** casa colonica isolata

Informazioni sull'Edificato Minore 215

Tipo
garage, box auto

Informazioni sull'Edificato Minore 216

Tipo

baracca, manufatto precario



FOTO n° 2334 (edificio 15873)



FOTO n° 2335 (edificio 15873)



FOTO n° 2336 (edificio 15873)



FOTO n° 2321 (edificio 15874)



FOTO n° 2323 (edificio 15874)



FOTO n° 2324 (edificio 15874)



FOTO n° 2325 (edificio 15874)



FOTO n° 2327 (edificio 15874)



FOTO n° 2328 (edificio 15874)



FOTO n° 2333 (edificio 15874)



FOTO n° 2329 (edificio 15875)



FOTO n° 2330 (edificio 15875)



FOTO n° 2331 (edificio 15875)



FOTO n° 2320 (edificio 20820)



FOTO n° 2322 (edificio 20820)



FOTO n° 2326 (edificio 34170)



FOTO n° 2339 (edificio minore 215)



FOTO n° 2338 (edificio minore 216)

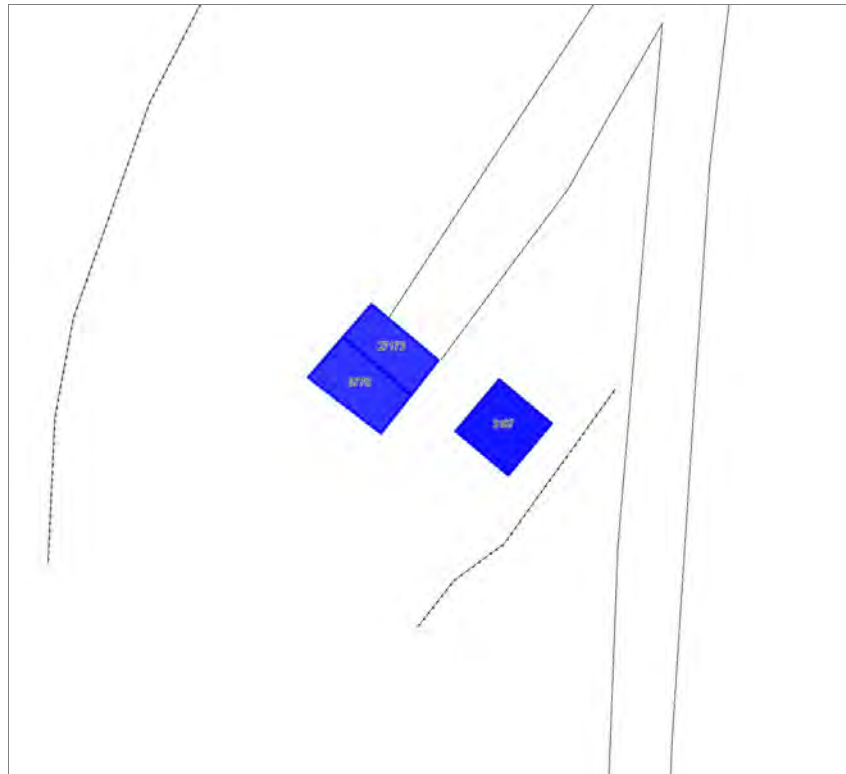


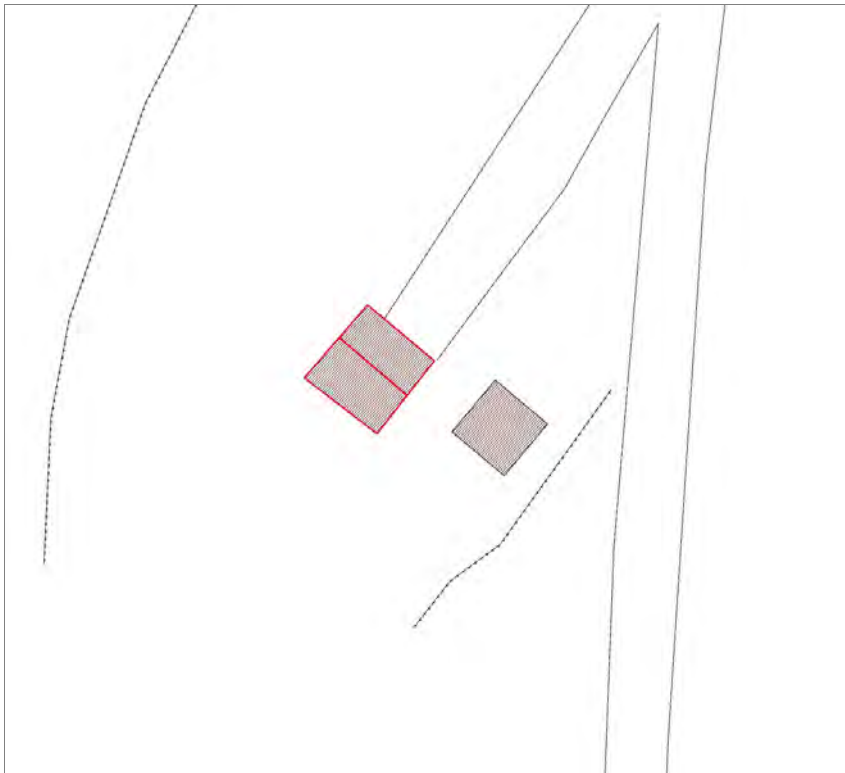
Edifici associati alla Scheda:

ID 5770 | ID 27173

Edificati Minori associati alla Scheda:

ID 3187





Informazioni sulla Scheda

Informazioni sulla Scheda

- **Data rilevazione** 26/09/2019
- **Località** SANT'ILARIO
- **Denominazione** Via Pieve di Bracoli

Informazioni sull'Edificio 5770

- **Uso prevalente:** accessorio
- **Usi presenti:** accessorio

Manufatti e altri edifici

- **Accessori:** ripostigli, rimessaggi, box

Informazioni sull'Edificio 27173

- **Uso prevalente:** accessorio
- **Usi presenti:** accessorio

Edifici di impianto storico

- **Edifici di matrice rurale:** fienili, stalle, manufatti di rimessaggio, ecc.

Informazioni sull'Edificato Minore 3187

Tipo

baracca, manufatto precario

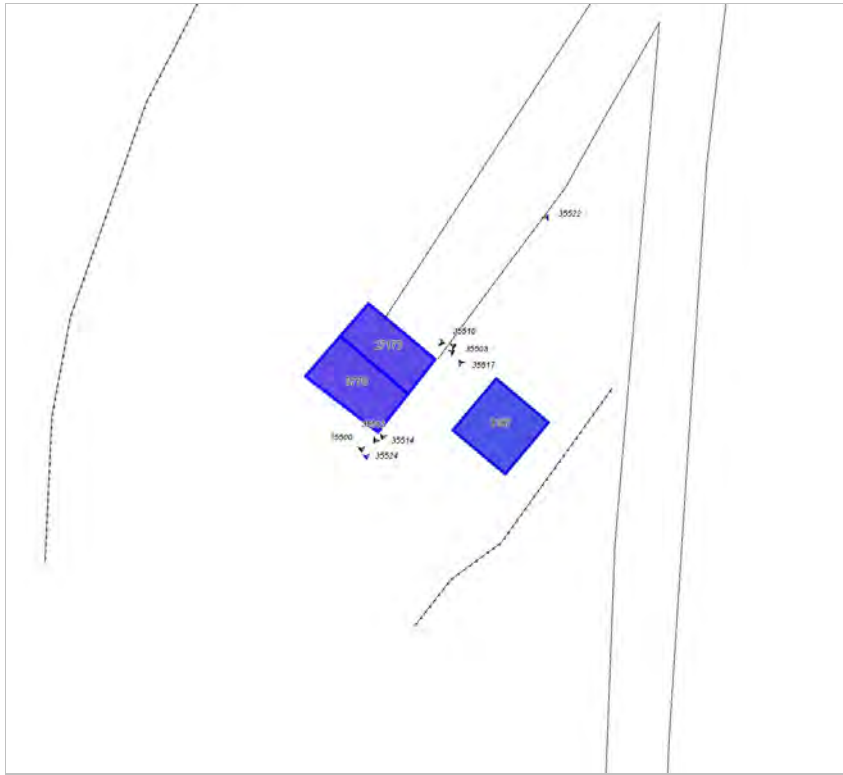


FOTO n° 35522 (scheda)



FOTO n° 35524 (scheda)



FOTO n° 35500 (edificio 5770)



FOTO n° 35505 (edificio 27173)



FOTO n° 35508 (edificio 27173)



FOTO n° 35510 (edificio 27173)



FOTO n° 35512 (edificio 27173)



FOTO n° 35514 (edificio 27173)



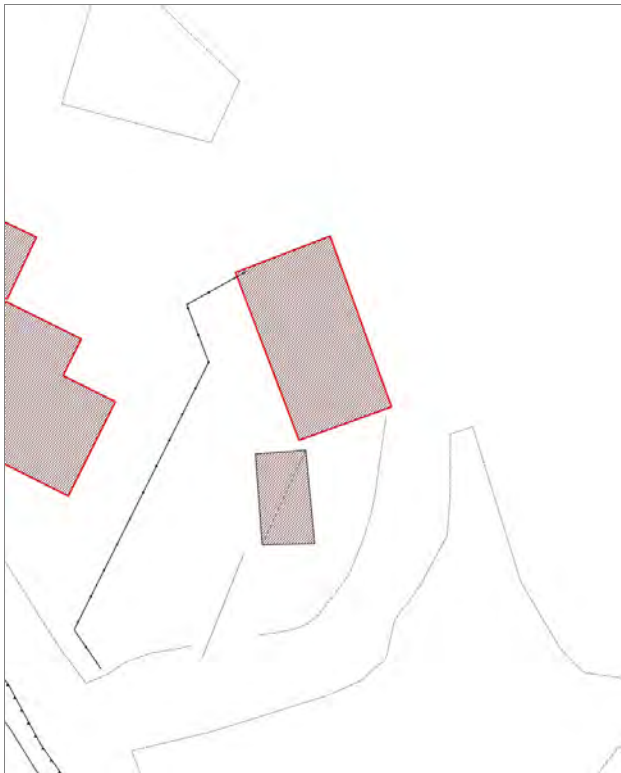
FOTO n° 35517 (edificio minore 3187)



Edifici associati alla Scheda:

ID 12978 ID 12979





Informazioni sulla Scheda

Informazioni sulla Scheda

- **Data rilevazione** 26/09/2019
- **Località** BALBANO
- **Denominazione** Nertola

Informazioni sull'Edificio 12978

- **Usi prevalente:** accessorio
- **Usi presenti:** accessorio

Manufatti e altri edifici

- **Accessori:** ripostigli, rimessaggi, box

Informazioni sull'Edificio 12979

- **Usi prevalente:** residenziale
- **Usi presenti:** accessorio; residenziale permanente
- **Numero alloggi:** 1

Edifici di impianto storico

- **Edifici di matrice rurale:** casa colonica isolata

Rilievi fotografici



FOTO n° 4844 (edificio 12978)



FOTO n° 4845 (edificio 12978)



FOTO n° 4849 (edificio 12978)



FOTO n° 4832 (edificio 12979)



FOTO n° 4838 (edificio 12979)



FOTO n° 4839 (edificio 12979)



FOTO n° 4841 (edificio 12979)



FOTO n° 4846 (edificio 12979)



FOTO n° 4847 (edificio 12979)



FOTO n° 4848 (edificio 12979)



Edifici associati alla Scheda:

ID 9892 | ID 22399





Informazioni sulla Scheda

Informazioni sulla Scheda

- **Data rilevazione** 26/09/2019
- **Località** BALBANO
- **Denominazione** Nertola

Informazioni sull'Edificio 9892

- **Usi prevalenti:** accessorio
- **Usi presenti:** accessorio

Edifici di impianto storico

- **Edifici di matrice rurale:** fienili, stalle, manufatti di rimessaggio, ecc.

Informazioni sull'Edificio 22399

- **Usi prevalenti:** residenziale
- **Usi presenti:** residenziale permanente
- **Numero alloggi:** 2

Edifici di impianto storico

- **Edifici di matrice rurale:** casa padronale



FOTO n° 4828 (edificio 9892)



FOTO n° 4825 (edificio 22399)



FOTO n° 4826 (edificio 22399)



FOTO n° 4827 (edificio 22399)



FOTO n° 4829 (edificio 22399)



FOTO n° 4830 (edificio 22399)



FOTO n° 4831 (edificio 22399)



FOTO n° 4834 (edificio 22399)



FOTO n° 4835 (edificio 22399)



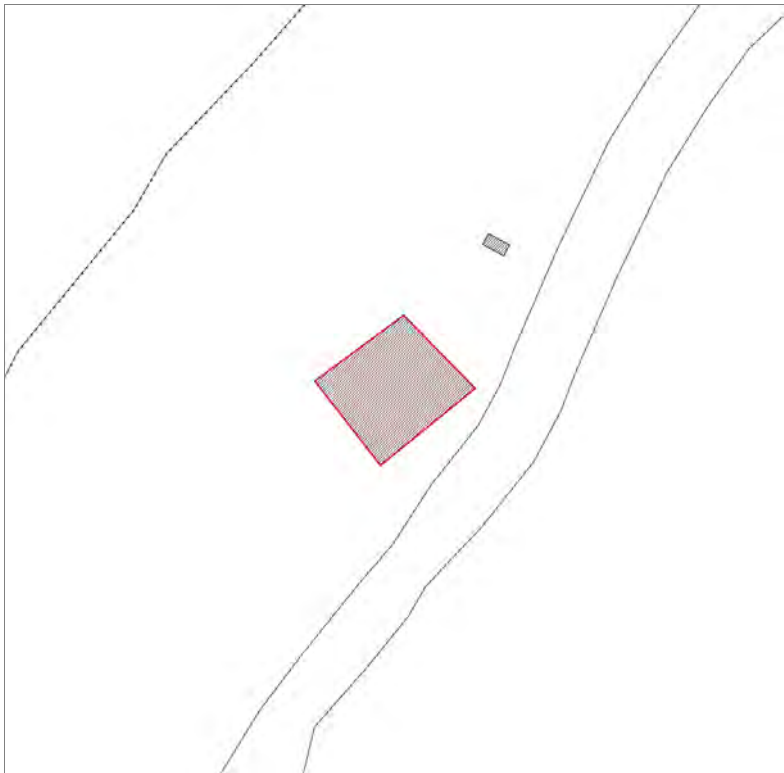
FOTO n° 4836 (edificio 22399)



Edifici associati alla Scheda:

ID 16921





Informazioni sulla Scheda

Informazioni sulla Scheda

- **Data rilevazione** 26/09/2019
- **Località** SANT'ILARIO
- **Denominazione** Farinello

Informazioni sull'Edificio 16921

- **Usò prevalente:** residenziale
- **Usi presenti:** residenziale saltuario
- **Numero alloggi:** 1

Edifici di impianto storico

- **Edifici di matrice rurale:** casa colonica isolata



FOTO n° 35533 (scheda)



FOTO n° 35535 (scheda)



FOTO n° 35536 (scheda)



FOTO n° 34442 (edificio 16921)



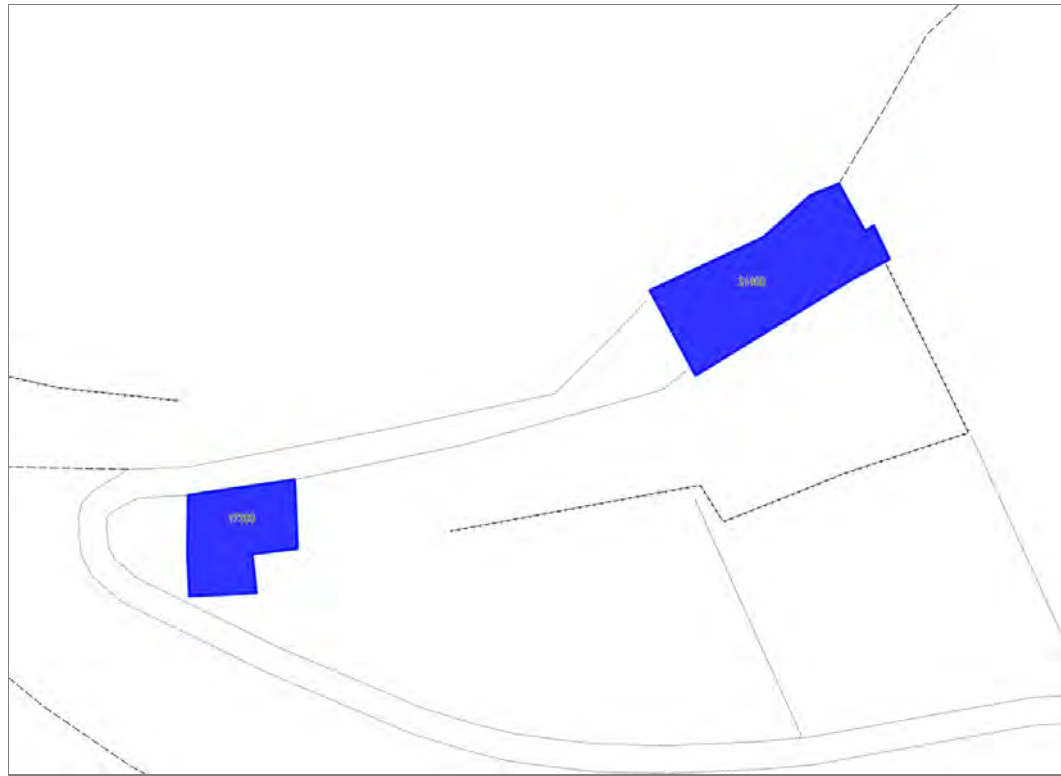
FOTO n° 34447 (edificio 16921)



FOTO n° 35530 (edificio 16921)



Edifici associati alla Scheda:
ID 17300 ID 31400





Informazioni sulla Scheda

Informazioni sulla Scheda

- **Data rilevazione** 26/09/2019
- **Località** CASALI
- **Denominazione** Casali

Informazioni sull'Edificio 17300

- **Usi prevalente:** residenziale
- **Usi presenti:** residenziale saltuario
- **Numero alloggi:** 1

Edifici di impianto storico

- **Edifici di matrice rurale:** casa colonica isolata

Informazioni sull'Edificio 31400

- **Usi prevalente:** residenziale
- **Usi presenti:** residenziale saltuario
- **Numero alloggi:** 1

Edifici di impianto storico

- **Edifici di matrice rurale:** casa colonica isolata



FOTO n° 35568 (scheda)



FOTO n° 35570 (scheda)



FOTO n° 35572 (scheda)



FOTO n° 35573 (scheda)



FOTO n° 35547 (edificio 17300)



FOTO n° 35550 (edificio 17300)



FOTO n° 35556 (edificio 17300)



FOTO n° 35561 (edificio 31400)

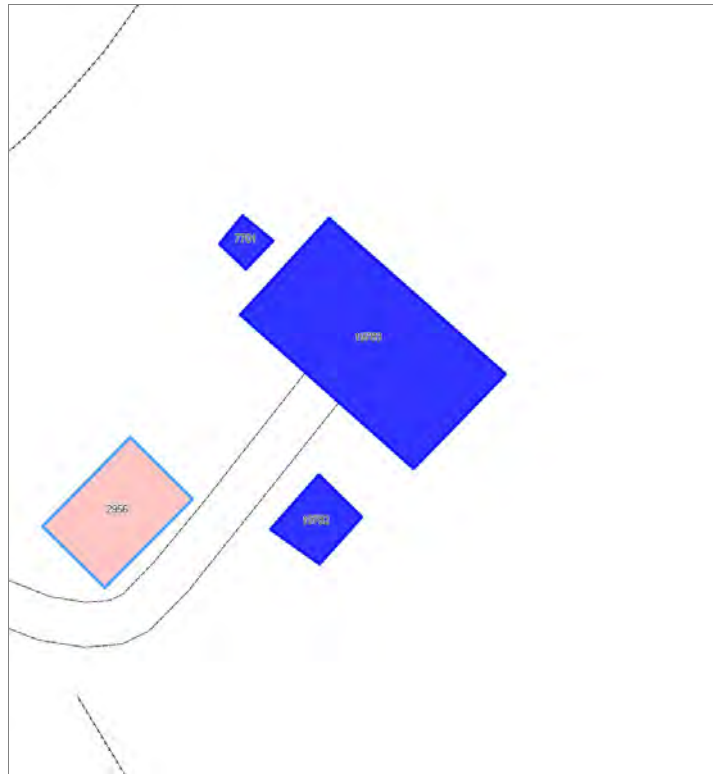


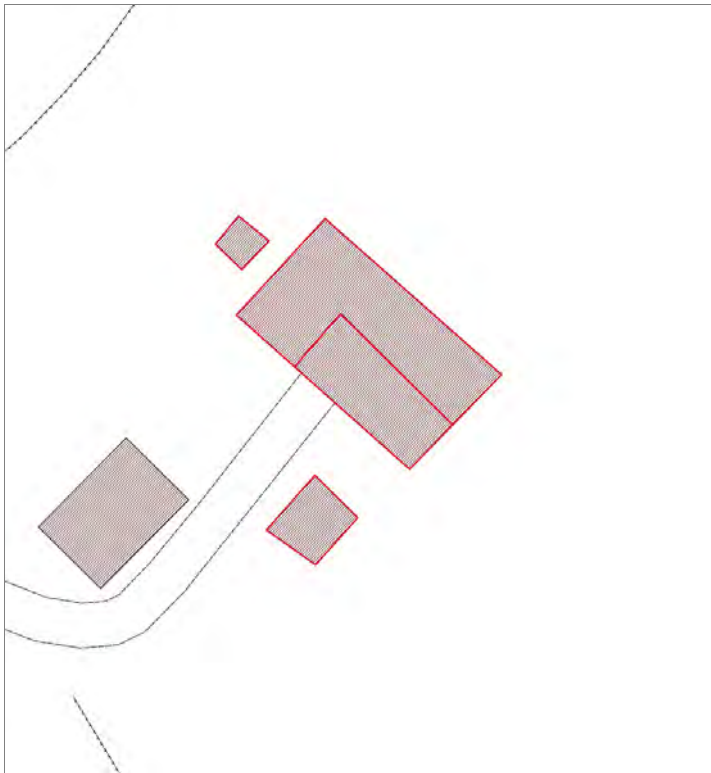
FOTO n° 35564 (edificio 31400)



Edifici associati alla Scheda:

ID 7701 | ID 19782 | ID 19783





Informazioni sulla Scheda

Informazioni sulla Scheda

- **Data rilevazione** 26/09/2019
- **Località** SANT'ILARIO
- **Denominazione** Casali

Informazioni sull'Edificio 7701

- **Usi prevalenti:** accessorio
- **Usi presenti:** accessorio

Manufatti e altri edifici

- **Accessori:** altro

Informazioni sull'Edificio 19782

- **Usi prevalenti:** accessorio
- **Usi presenti:** accessorio

Manufatti e altri edifici

- **Accessori:** altro

Informazioni sull'Edificio 19783

- **Usi prevalenti:** non in uso
- **Usi presenti:** non in uso

Edifici di impianto storico

- **Edifici di matrice rurale:** casa colonica isolata

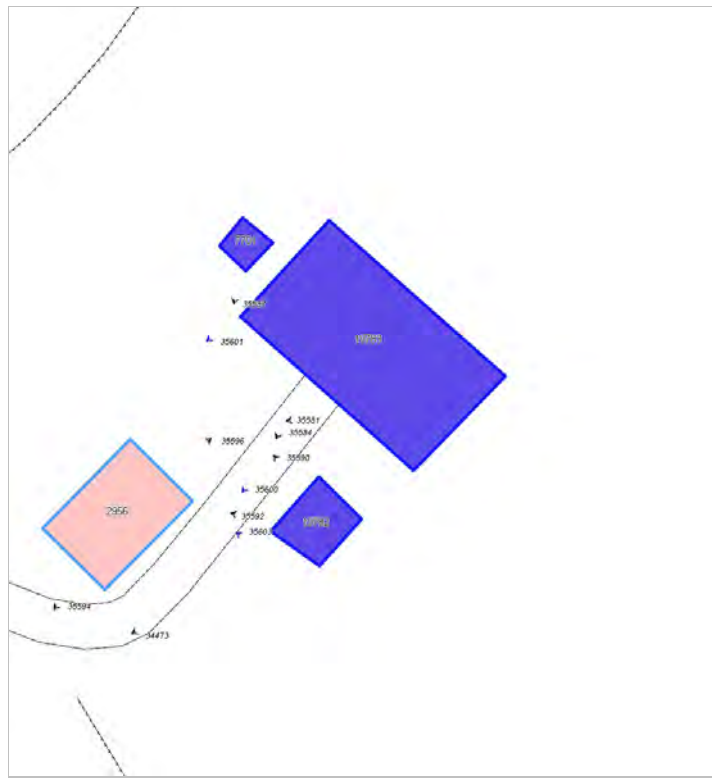


FOTO n° 35599 (scheda)



FOTO n° 35600 (scheda)



FOTO n° 35601 (scheda)



FOTO n° 35603 (scheda)



FOTO n° 35587 (edificio 7701)



FOTO n° 34473 (edificio 19782)



FOTO n° 35590 (edificio 19782)



FOTO n° 35592 (edificio 19782)



FOTO n° 35581 (edificio 19783)



FOTO n° 35584 (edificio 19783)



Edifici associati alla Scheda:
ID 11537





Informazioni sulla Scheda

Informazioni sulla Scheda

- **Data rilevazione** 26/09/2019
- **Località** BALBANO
- **Denominazione** Casa alla Birba

Informazioni sull'Edificio 11537

- **Usi prevalente:** residenziale
- **Usi presenti:** residenziale permanente
- **Numero alloggi:** 2

Edifici di impianto storico

- **Edifici con tipologie edilizie di base:** edifici con preminenza dei caratteri "in linea"

Rilievi fotografici



FOTO n° 4737 (edificio 11537)



FOTO n° 4743 (edificio 11537)



Report Scheda Edifici sparsi Al Pera N°1936

Edifici associati alla Scheda:

ID 1044 ID 1374 ID 2735 ID 3203 ID 3204 ID 3588 ID 4926 ID 6759 ID 8221 ID 12488 ID 12556 ID 14600 ID 16487 ID 17861 ID 21714 ID 33674 ID 34692 ID 37568 ID 37646 ID 37896 ID 40712 ID 41652

Edificati Minori associati alla Scheda:

ID 406





Informazioni sulla Scheda

Informazioni sulla Scheda

- Data rilevazione 26/09/2019
- Località BALBANO
- Denominazione Al Pera

Informazioni sull'Edificio 1044

- **Usi prevalente:** residenziale
- **Usi presenti:** residenziale permanente

Edifici di impianto storico

- **Edifici con tipologie edilizie di base:** edilizia con tipologia incerta ottenuta per trasformazioni di edifici più antichi

Informazioni sull'Edificio 1374

- **Usi prevalente:** accessorio
- **Usi presenti:** accessorio

Manufatti e altri edifici

- **Accessori:** ripostigli, rimessaggi, box

Informazioni sull'Edificio 2735

- **Usi prevalente:** residenziale
- **Usi presenti:** residenziale permanente
- **Numero alloggi:** 2

Edifici di impianto storico

- **Edifici con tipologie edilizie di base:** edifici con preminenza dei caratteri "in linea"

Informazioni sull'Edificio 3203

- **Usi prevalente:** accessorio
- **Usi presenti:** accessorio

Manufatti e altri edifici

- **Accessori:** garage

Informazioni sull'Edificio 3204

- **Usi prevalente:** accessorio
- **Usi presenti:** accessorio

Manufatti e altri edifici

- **Accessori:** garage

Informazioni sull'Edificio 3588

- **Usi prevalente:** accessorio
- **Usi presenti:** accessorio

Manufatti e altri edifici

- **Edifici con caratteri conformi all'edificato tradizionale e/o preesistente:** a carattere non specialistico (di base)

Informazioni sull'Edificio 4926

- **Uso prevalente:** accessorio
- **Usi presenti:** accessorio

Edifici di impianto storico

- **Edifici di matrice rurale:** fienili, stalle, manufatti di rimessaggio, ecc.

Informazioni sull'Edificio 6759

- **Uso prevalente:** accessorio
- **Usi presenti:** accessorio

Manufatti e altri edifici

- **Edifici con caratteri conformi all'edificato tradizionale e/o preesistente:** a carattere non specialistico (di base)

Informazioni sull'Edificio 8221

- **Uso prevalente:** residenziale
- **Usi presenti:** residenziale permanente

Manufatti e altri edifici

- **Edifici con caratteri conformi all'edificato tradizionale e/o preesistente:** a carattere non specialistico (di base)

Informazioni sull'Edificio 12488

- **Uso prevalente:** accessorio
- **Usi presenti:** accessorio

Manufatti e altri edifici

- **Accessori:** ripostigli, rimessaggi, box

Informazioni sull'Edificio 12556

- **Uso prevalente:** accessorio
- **Usi presenti:** accessorio

Manufatti e altri edifici

- **Accessori:** forni

Informazioni sull'Edificio 14600

- **Uso prevalente:** residenziale
- **Usi presenti:** residenziale permanente

Edifici di impianto storico

- **Edifici di matrice rurale:** fienili, stalle, manufatti di rimessaggio, ecc.

Informazioni sull'Edificio 16487

- **Uso prevalente:** residenziale
- **Usi presenti:** residenziale permanente
- **Numero alloggi:** 1

Edifici di impianto storico

- **Edifici di matrice rurale:** casa padronale

Informazioni sull'Edificio 17861

- **Uso prevalente:** residenziale
- **Usi presenti:** residenziale permanente
- **Numero alloggi:** 1

Edifici di impianto storico

- **Edifici con tipologie edilizie di base:** edifici con preminenza dei caratteri "in linea"

Informazioni sull'Edificio 21714

- **Uso prevalente:** residenziale
- **Usi presenti:** residenziale permanente
- **Numero alloggi:** 4

Edifici di impianto storico

- **Edifici con tipologie edilizie di base:** edifici con preminenza dei caratteri "in linea"

Informazioni sull'Edificio 33674

- **Uso prevalente:** residenziale
- **Usi presenti:** residenziale permanente

Edifici di impianto storico

- **Edifici con tipologie edilizie di base:** edifici con preminenza dei caratteri "in linea"

Informazioni sull'Edificio 34692

- **Uso prevalente:** non rilevabile
- **Usi presenti:** non rilevabile

Edifici di impianto storico

- **Edifici di matrice rurale:** fienili, stalle, manufatti di rimessaggio, ecc.

Informazioni sull'Edificio 37568

- **Uso prevalente:** accessorio

Manufatti e altri edifici

■ **Usi presenti:** accessorio

■ **Accessori:** altro

Informazioni sull'Edificio 37646

- **Uso prevalente:** residenziale
- **Usi presenti:** residenziale permanente
- **Numero alloggi:** 1

Edifici di impianto storico

- **Edifici con tipologie edilizie di base:** edilizia con tipologia incerta ottenuta per trasformazioni di edifici più antichi

Informazioni sull'Edificio 37896

- **Uso prevalente:** residenziale
- **Usi presenti:** residenziale permanente
- **Numero alloggi:** 1

Edifici di impianto storico

- **Edifici con tipologie edilizie di base:** edilizia con tipologia incerta ottenuta per trasformazioni di edifici più antichi

Informazioni sull'Edificio 40712

- **Uso prevalente:** residenziale
- **Usi presenti:** residenziale permanente
- **Numero alloggi:** 1

Edifici di impianto storico

- **Edifici con tipologie edilizie di base:** edilizia con tipologia incerta ottenuta per trasformazioni di edifici più antichi

Informazioni sull'Edificio 41652

- **Uso prevalente:** accessorio
- **Usi presenti:** accessorio

Edifici di impianto storico

- **Edifici di matrice rurale:** fienili, stalle, manufatti di rimessaggio, ecc.

Informazioni sull'Edificato Minore 406

Tipo
loggiato

Rilievi fotografici



FOTO n° 4764 (edificio 1044)



FOTO n° 4782 (edificio 1374)



FOTO n° 4819 (edificio 1374)



FOTO n° 4752 (edificio 2735)



FOTO n° 4783 (edificio 2735)



FOTO n° 4784 (edificio 2735)



FOTO n° 4791 (edificio 2735)



FOTO n° 4817 (edificio 2735)



FOTO n° 4818 (edificio 2735)



FOTO n° 4771 (edificio 3203)



FOTO n° 4786 (edificio 3203)



FOTO n° 4787 (edificio 3204)



FOTO n° 4750 (edificio 3588)



FOTO n° 4751 (edificio 3588)



FOTO n° 4757 (edificio 3588)



FOTO n° 4769 (edificio 12556)



FOTO n° 4770 (edificio 12556)



FOTO n° 4799 (edificio 14600)



FOTO n° 4800 (edificio 14600)



FOTO n° 4803 (edificio 14600)



FOTO n° 4804 (edificio 14600)



FOTO n° 4805 (edificio 14600)



FOTO n° 4807 (edificio 16487)



FOTO n° 4808 (edificio 16487)



FOTO n° 4809 (edificio 16487)



FOTO n° 4810 (edificio 16487)



FOTO n° 4811 (edificio 16487)



FOTO n° 4812 (edificio 16487)



FOTO n° 4754 (edificio 17861)



FOTO n° 4772 (edificio 17861)



FOTO n° 4753 (edificio 21714)



FOTO n° 4775 (edificio 21714)



FOTO n° 4777 (edificio 21714)



FOTO n° 4776 (edificio 33674)



FOTO n° 4755 (edificio 37568)



FOTO n° 4756 (edificio 37568)



FOTO n° 4758 (edificio 37646)



FOTO n° 4759 (edificio 37646)



FOTO n° 4760 (edificio 37646)



FOTO n° 4761 (edificio 37646)



FOTO n° 4767 (edificio 37646)



FOTO n° 4766 (edificio 37896)



FOTO n° 4822 (edificio 37896)




FOTO n° 4763 (edificio 40712)



FOTO n° 4793 (edificio 40712)



FOTO n° 4796 (edificio 41652)



FOTO n° 4801 (edificio 41652)



FOTO n° 4802 (edificio 41652)



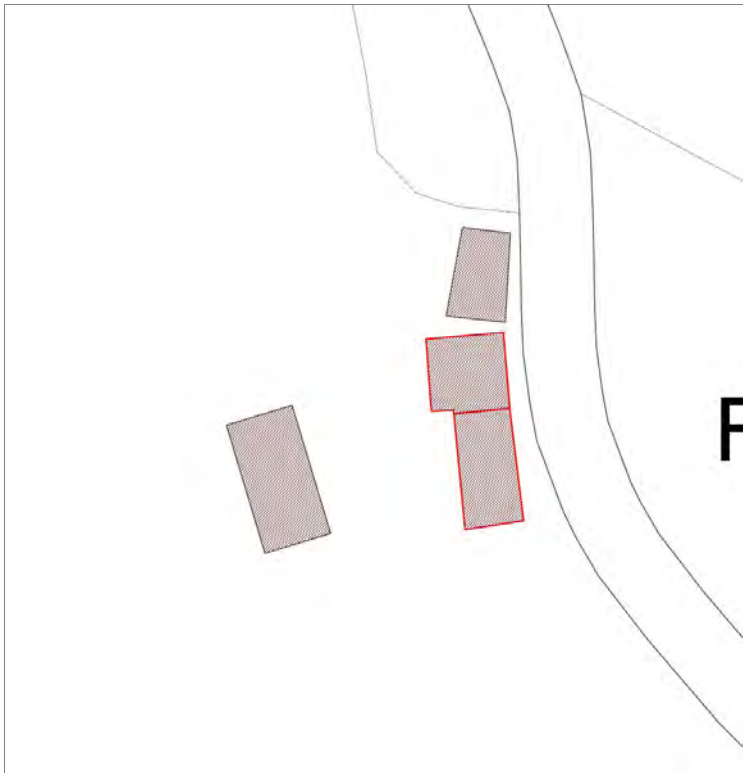
FOTO n° 4762 (edificio minore 406)



Edifici associati alla Scheda:

ID 18929 | ID 33636 | ID 33805 | ID 40981





Informazioni sulla Scheda

Informazioni sulla Scheda

- **Data rilevazione** 26/09/2019
- **Località** FONDACCIO
- **Denominazione** Fondaccio

Informazioni sull'Edificio 18929

- **Usi prevalente:** non in uso
- **Usi presenti:** non in uso

Manufatti e altri edifici

- **Edifici con caratteri conformi all'edificato tradizionale e/o preesistente:** a carattere non specialistico (di base)

Informazioni sull'Edificio 33636

- **Usi prevalente:** non in uso
- **Usi presenti:** non in uso

Edifici di impianto storico

- **Edifici con tipologie edilizie di base:** edifici con preminenza dei caratteri "in schiera"

Informazioni sull'Edificio 33805

- **Usi prevalente:** non in uso
- **Usi presenti:** non in uso

Edifici di impianto storico

- **Edifici con tipologie edilizie di base:** edifici con preminenza dei caratteri "in schiera"

Informazioni sull'Edificio 40981

- **Usi prevalente:** non in uso
- **Usi presenti:** non in uso

Manufatti e altri edifici

- **Accessori:** ripostigli, rimessaggi, box



FOTO n° 35644 (scheda)



FOTO n° 35645 (scheda)



FOTO n° 35641 (edificio 18929)



FOTO n° 35642 (edificio 18929)



FOTO n° 35635 (edificio 33636)



FOTO n° 35636 (edificio 33636)



FOTO n° 35639 (edificio 33636)



FOTO n° 35640 (edificio 33805)

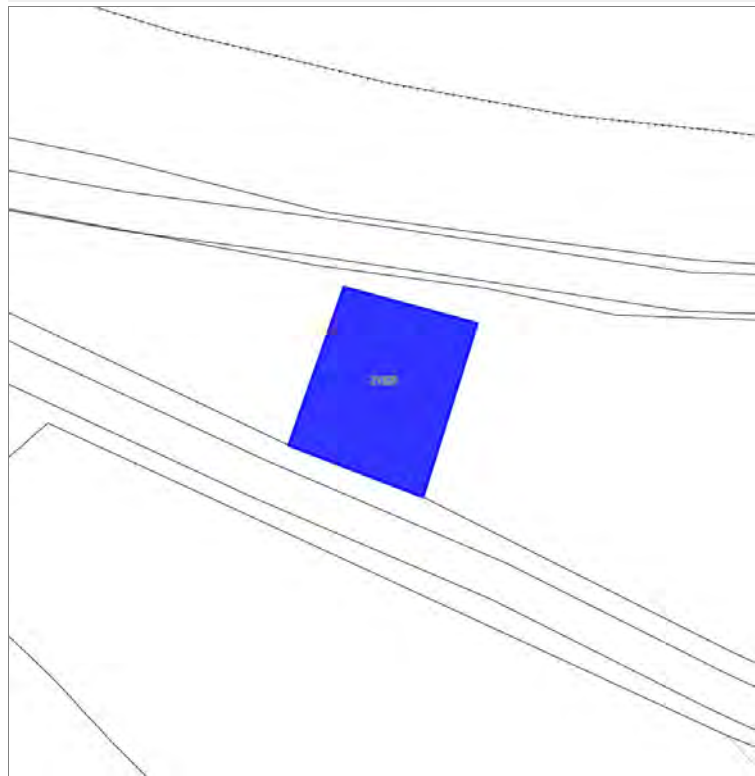


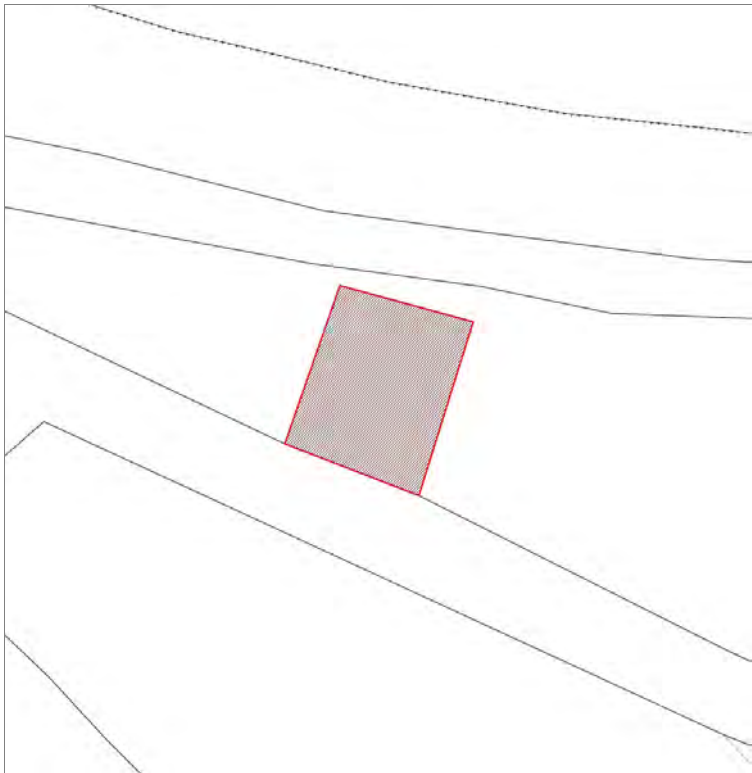
FOTO n° 35643 (edificio 40981)



Edifici associati alla Scheda:

ID 21329





Informazioni sulla Scheda

Informazioni sulla Scheda

- **Data rilevazione** 26/09/2019
- **Località** SANT'ILARIO
- **Denominazione** Via Pieve di Brancoli

Informazioni sull'Edificio 21329

- **Usò prevalente:** residenziale
- **Usi presenti:** accessorio; residenziale permanente
- **Numero alloggi:** 1

Edifici di impianto storico

- **Edifici con tipologie edilizie di base:** edilizia di base derivata da ex opifici o manufatti specialistici



FOTO n° 35659 (scheda)



FOTO n° 35660 (scheda)



FOTO n° 34323 (edificio 21329)



FOTO n° 34324 (edificio 21329)



Edifici associati alla Scheda:

ID 8151 | ID 11464 | ID 12009 | ID 13279 | ID 36788 |





Informazioni sulla Scheda

Informazioni sulla Scheda

- **Data rilevazione** 26/09/2019
- **Località** BALBANO
- **Denominazione** Via della Chiesa II

Informazioni sull'Edificio 8151

- **Usi prevalenti:** accessorio
- **Usi presenti:** accessorio

Manufatti e altri edifici

- **Accessori:** garage

Informazioni sull'Edificio 11464

- **Usi prevalenti:** accessorio
- **Usi presenti:** accessorio

Manufatti e altri edifici

- **Accessori:** ripostigli, rimessaggi, box

Informazioni sull'Edificio 12009

- **Usi prevalenti:** accessorio
- **Usi presenti:** accessorio

Manufatti e altri edifici

- **Accessori:** garage

Informazioni sull'Edificio 13279

- **Usi prevalenti:** residenziale
- **Usi presenti:** residenziale permanente
- **Numero alloggi:** 2

Edifici di impianto storico

- **Edifici con tipologie edilizie di base:** edifici con preminenza dei caratteri "in linea"

Informazioni sull'Edificio 36788

Rilievi fotografici



FOTO n° 3395 (edificio 8151)



FOTO n° 3396 (edificio 11464)



FOTO n° 3394 (edificio 12009)



FOTO n° 3386 (edificio 13279)



FOTO n° 3387 (edificio 13279)



FOTO n° 3388 (edificio 13279)



FOTO n° 3389 (edificio 13279)



Edifici associati alla Scheda:

ID 18520 ID 24636





Informazioni sulla Scheda

Informazioni sulla Scheda

- **Data rilevazione** 26/09/2019
- **Località** BALBANO
- **Denominazione** Via della Chiesa II

Informazioni sull'Edificio 18520

- **Usi prevalenti:** agricolo e funzioni connesse
- **Usi presenti:** attività produttiva agricola

Informazioni sull'Edificio 24636

- **Usi prevalenti:** residenziale
- **Usi presenti:** residenziale permanente
- **Numero alloggi:** 1

Edifici di impianto storico

- **Edifici di matrice rurale:** casa colonica isolata



FOTO n° 3374 (edificio 18520)



FOTO n° 3375 (edificio 18520)



FOTO n° 3372 (edificio 24636)



FOTO n° 3373 (edificio 24636)



FOTO n° 3376 (edificio 24636)



FOTO n° 3379 (edificio 24636)



Edifici associati alla Scheda:

ID 16904





Informazioni sulla Scheda

Informazioni sulla Scheda

- **Data rilevazione** 27/09/2019
- **Località** S. PIETRO A VICO
- **Denominazione** Chiusa del Tribilliani

Informazioni sull'Edificio 16904

- **Usò prevalente:** residenziale
- **Usi presenti:** residenziale permanente
- **Numero alloggi:** 1

Edifici di impianto storico

- **Edifici di matrice rurale:** fienili, stalle, manufatti di rimessaggio, ecc.

Rilievi fotografici



FOTO n° 35899 (edificio 16904)



FOTO n° 35900 (edificio 16904)



FOTO n° 35901 (edificio 16904)



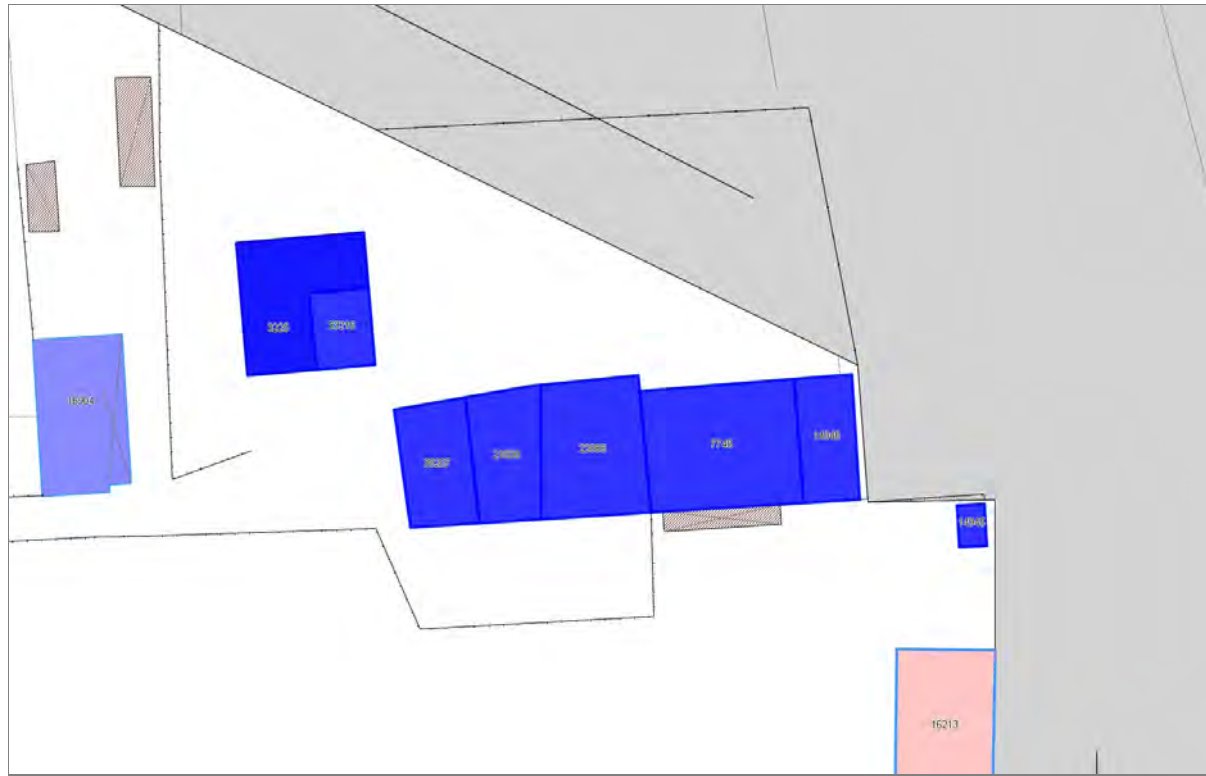
Report Scheda Edifici sparsi Chiusa del Tribiliani N°1944

Edifici associati alla Scheda:

ID 7745 | ID 14945 | ID 14946 | ID 21000 | ID 22086 | ID 33216 | ID 38207 |

Edificati Minori associati alla Scheda:

ID 3225 |





Informazioni sulla Scheda

Informazioni sulla Scheda

- **Data rilevazione** 27/09/2019
- **Località** S. PIETRO A VICO
- **Denominazione** Chiesa del Tribilliani

Informazioni sull'Edificio 7745

- **Uso prevalente:** residenziale
- **Usi presenti:** residenziale permanente
- **Numero alloggi:** 2

Edifici di impianto storico

- **Edifici con tipologie edilizie di base:** edifici con preminenza dei caratteri "in schiera"

Informazioni sull'Edificio 14945

- **Uso prevalente:** non rilevabile

Informazioni sull'Edificio 14946

- **Uso prevalente:** non rilevabile

Informazioni sull'Edificio 21000

- **Uso prevalente:** residenziale
- **Usi presenti:** residenziale permanente
- **Numero alloggi:** 1

Edifici di impianto storico

- **Edifici con tipologie edilizie di base:** edifici con preminenza dei caratteri "in schiera"

Informazioni sull'Edificio 22086

- **Uso prevalente:** residenziale
- **Usi presenti:** residenziale permanente
- **Numero alloggi:** 1

Edifici di impianto storico

- **Edifici con tipologie edilizie di base:** edifici con preminenza dei caratteri "in schiera"

Informazioni sull'Edificio 33216

- **Uso prevalente:** accessorio
- **Usi presenti:** accessorio

Edifici di impianto storico

- **Edifici di matrice rurale:** fienili, stalle, manufatti di rimessaggio, ecc.

Informazioni sull'Edificio 38207

- **Uso prevalente:** residenziale
- **Usi presenti:** dismesso

Edifici di impianto storico

- **Edifici con tipologie edilizie di base:** edifici con preminenza dei caratteri "in schiera"

Informazioni sull'Edificato Minore 3225

Tipo
tettoia

Rilievi fotografici

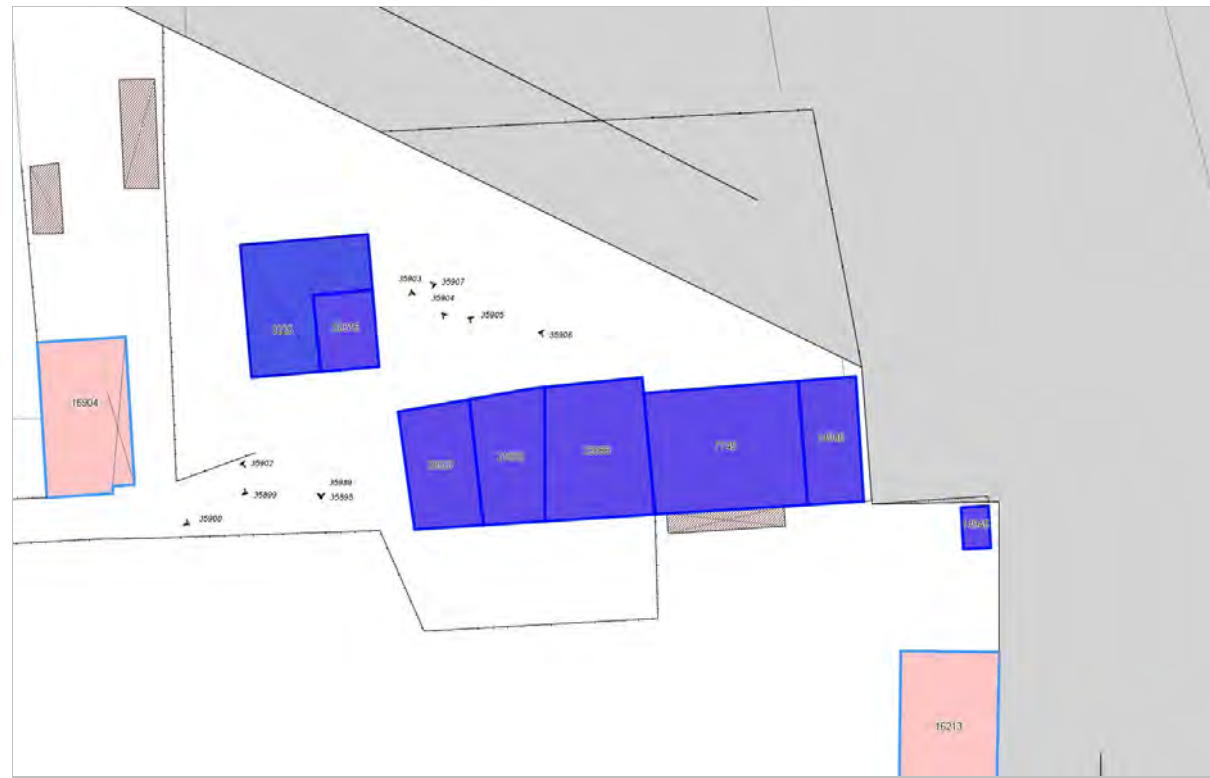


FOTO n° 35906 (edificio 7745)



FOTO n° 35904 (edificio 21000)



FOTO n° 35905 (edificio 22086)



FOTO n° 35898 (edificio 33216)



FOTO n° 35907 (edificio 33216)



FOTO n° 35902 (edificio 38207)



FOTO n° 35903 (edificio 38207)

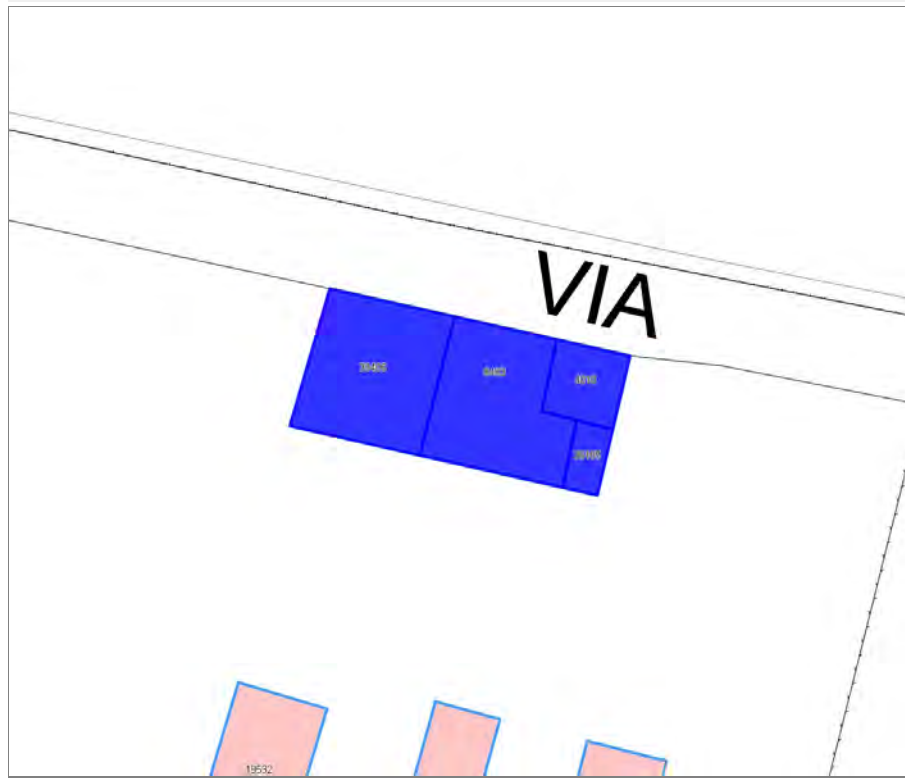


FOTO n° 35989 (edificio minore 3225)



Edifici associati alla Scheda:

ID 4010 | ID 8483 | ID 36165 | ID 39406





Informazioni sulla Scheda

Informazioni sulla Scheda

- **Data rilevazione** 27/09/2019
- **Località** S. PIETRO A VICO
- **Denominazione** Via dell'Acqua Calda

Informazioni sull'Edificio 4010

- **Usi prevalenti:** accessorio
- **Usi presenti:** accessorio

Manufatti e altri edifici

- **Accessori:** ripostigli, rimessaggi, box

Informazioni sull'Edificio 8483

- **Usi prevalenti:** residenziale
- **Usi presenti:** residenziale permanente
- **Numero alloggi:** 2

Edifici di impianto storico

- **Edifici con tipologie edilizie di base:** edifici con preminenza dei caratteri "in schiera"

Informazioni sull'Edificio 36165

- **Usi prevalenti:** accessorio
- **Usi presenti:** accessorio

Manufatti e altri edifici

- **Accessori:** garage

Informazioni sull'Edificio 39406

- **Usi prevalenti:** residenziale
- **Usi presenti:** residenziale permanente
- **Numero alloggi:** 1

Edifici di impianto storico

- **Edifici con tipologie edilizie di base:** edifici con preminenza dei caratteri "in schiera"



FOTO n° 35922 (edificio 4010)



FOTO n° 35923 (edificio 4010)



FOTO n° 35924 (edificio 8483)



FOTO n° 35929 (edificio 8483)



FOTO n° 35930 (edificio 36165)



FOTO n° 35925 (edificio 39406)



FOTO n° 35926 (edificio 39406)

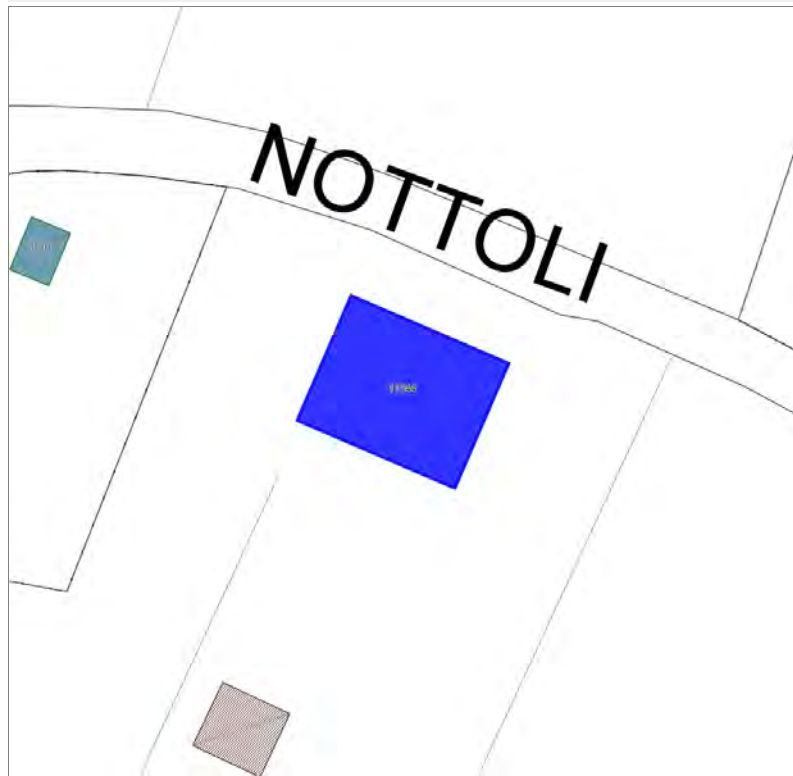


FOTO n° 35928 (edificio 39406)



Edifici associati alla Scheda:

ID 11344





NOTTOLI

Informazioni sulla Scheda

Informazioni sulla Scheda

- **Data rilevazione** 27/09/2019
- **Località** S. CASSIANO A VICO
- **Denominazione** Via Nottoli

Informazioni sull'Edificio 11344

- **Usò prevalente:** residenziale
- **Usi presenti:** lavori in corso; residenziale permanente
- **Numero alloggi:** 1

Edifici di impianto storico

- **Edifici di matrice rurale:** casa colonica isolata



FOTO n° 35816 (edificio 11344)



FOTO n° 35817 (edificio 11344)



FOTO n° 35818 (edificio 11344)



FOTO n° 35819 (edificio 11344)

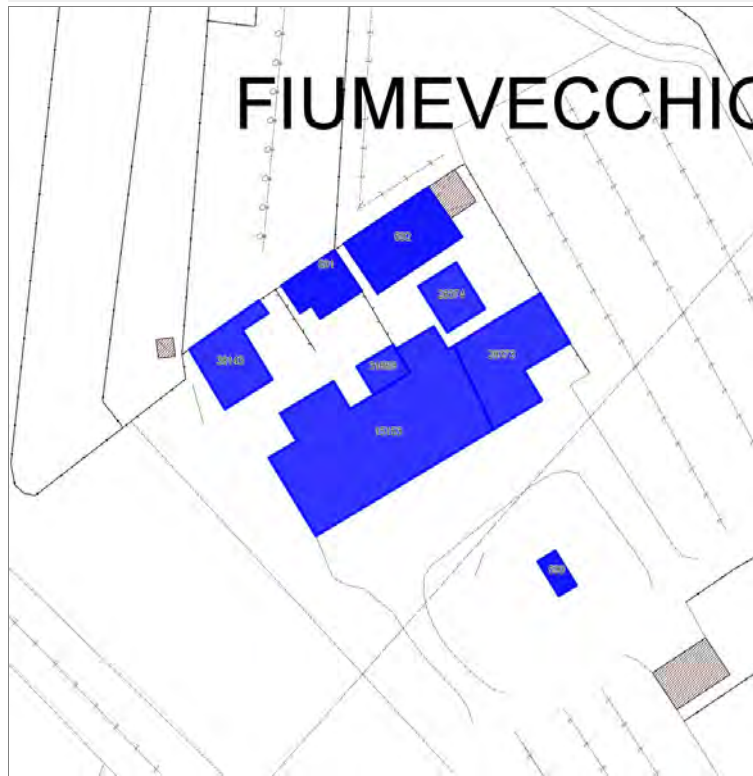


Edifici associati alla Scheda:

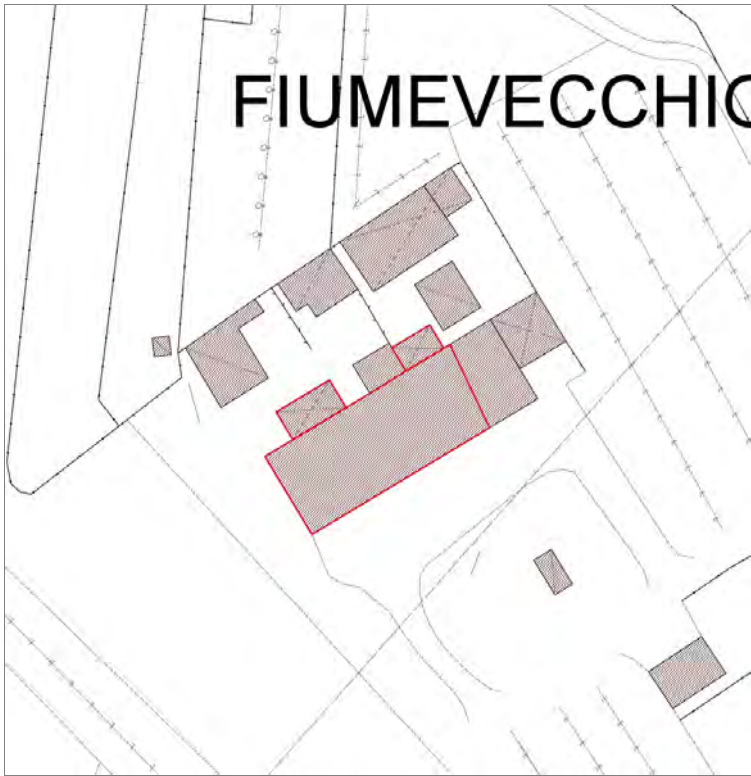
ID 15153 | ID 28373 | ID 28374 | ID 31869 | ID 38143

Edificati Minori associati alla Scheda:

ID 590 | ID 591 | ID 592



FIUMEVECCHIO



Informazioni sulla Scheda

Informazioni sulla Scheda

- **Data rilevazione** 27/09/2019
- **Località** NOZZANO CASTELLO
- **Denominazione** Via di Poggio

Informazioni sull'Edificio 15153

- **Usi prevalente:** residenziale
- **Usi presenti:** residenziale permanente
- **Numero alloggi:** 3

Edifici di impianto storico

- **Edifici di matrice rurale:** casa colonica isolata

Informazioni sull'Edificio 28373

- **Usi prevalente:** residenziale
- **Usi presenti:** residenziale permanente
- **Numero alloggi:** 1

Manufatti e altri edifici

- **Edifici con caratteri conformi all'edificato tradizionale e/o preesistente:** a carattere non specialistico (di base)

Informazioni sull'Edificio 28374

- **Usi prevalente:** non rilevabile

Informazioni sull'Edificio 31869

- **Usi prevalente:** residenziale
- **Usi presenti:** residenziale permanente

Manufatti e altri edifici

- **Edifici con caratteri conformi all'edificato tradizionale e/o preesistente:** a carattere non specialistico (di base)

Informazioni sull'Edificio 38143

- **Usi prevalente:** residenziale
- **Usi presenti:** residenziale saltuario
- **Numero alloggi:** 1

Manufatti e altri edifici

- **Edifici con caratteri conformi all'edificato tradizionale e/o preesistente:** a carattere non specialistico (di base)

Informazioni sull'Edificato Minore 590

Tipo

baracca, manufatto precario

Informazioni sull'Edificato Minore 591

Tipo
baracca, manufatto precario

Informazioni sull'Edificato Minore 592

Tipo
baracca, manufatto precario

FIUMEVECCHIO

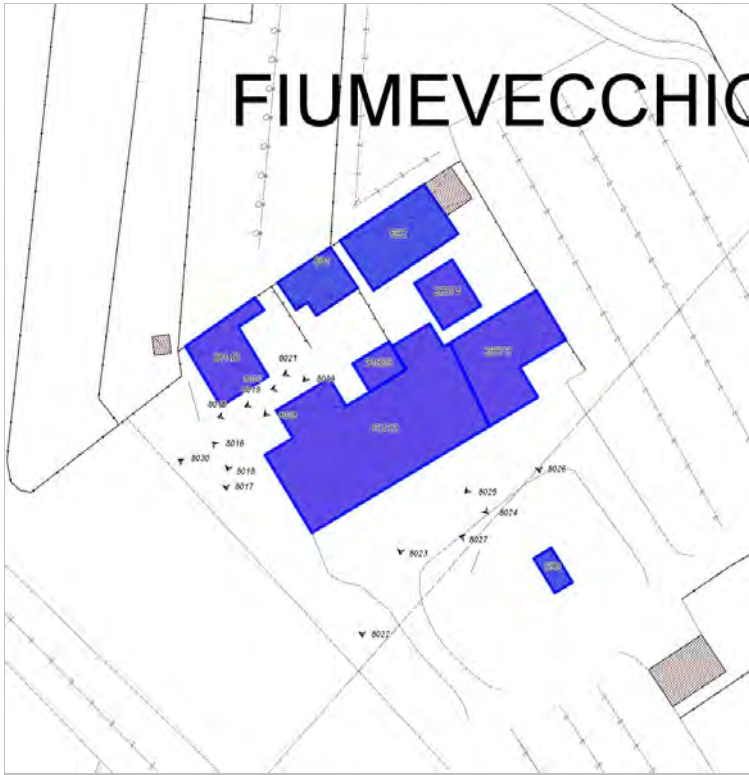


FOTO n° 8015 (edificio 15153)



FOTO n° 8016 (edificio 15153)



FOTO n° 8022 (edificio 15153)



FOTO n° 8023 (edificio 15153)



FOTO n° 8024 (edificio 15153)



FOTO n° 8030 (edificio 15153)



FOTO n° 8020 (edificio 28373)



FOTO n° 8025 (edificio 28373)



FOTO n° 8026 (edificio 28373)



FOTO n° 8021 (edificio 28374)



FOTO n° 8019 (edificio 31869)



FOTO n° 8017 (edificio 38143)



FOTO n° 8018 (edificio 38143)



FOTO n° 8027 (edificato minore 590)



FOTO n° 8028 (edificato minore 591)



FOTO n° 8029 (edificato minore 592)



Edifici associati alla Scheda:

ID 1752 | ID 20668



VIA



Informazioni sulla Scheda

Informazioni sulla Scheda

- **Data rilevazione** 27/09/2019
- **Località** NOZZANO CASTELLO
- **Denominazione** Via di Filettole

Informazioni sull'Edificio 1752

- **Usi prevalente:** accessorio
- **Usi presenti:** accessorio

Manufatti e altri edifici

- **Accessori:** garage

Informazioni sull'Edificio 20668

- **Usi prevalente:** accessorio
- **Usi presenti:** accessorio

Manufatti e altri edifici

- **Accessori:** garage



FOTO n° 8058 (edificio 1752)



FOTO n° 8059 (edificio 1752)



FOTO n° 8034 (edificio 20668)



Edifici associati alla Scheda:

ID 19521 | ID 19523 | ID 19524 |





Informazioni sulla Scheda

Informazioni sulla Scheda

- **Data rilevazione** 27/09/2019
- **Località** NOZZANO CASTELLO
- **Denominazione** Via di Filettole

Informazioni sull'Edificio 19521

- **Uso prevalente:** accessorio
- **Usi presenti:** accessorio

Manufatti e altri edifici

- **Accessori:** ripostigli, rimessaggi, box

Informazioni sull'Edificio 19523

- **Uso prevalente:** accessorio
- **Usi presenti:** accessorio

Manufatti e altri edifici

- **Accessori:** ripostigli, rimessaggi, box

Informazioni sull'Edificio 19524

- **Uso prevalente:** accessorio
- **Usi presenti:** accessorio

Manufatti e altri edifici

- **Accessori:** ripostigli, rimessaggi, box



FOTO n° 8052 (edificio 19521)



FOTO n° 8054 (edificio 19523)



FOTO n° 8057 (edificio 19523)




FOTO n° 8053 (edificio 19524)



Edifici associati alla Scheda:

ID 23980 ID 25406 ID 29285





Informazioni sulla Scheda

Informazioni sulla Scheda

- **Data rilevazione** 27/09/2019
- **Località** NOZZANO CASTELLO
- **Denominazione** Via di Filettele

Informazioni sull'Edificio 23980

- **Usi prevalente:** accessorio
- **Usi presenti:** accessorio

Edifici di impianto storico

- **Edifici di matrice rurale:** fienili, stalle, manufatti di rimessaggio, ecc.

Informazioni sull'Edificio 25406

- **Usi prevalente:** accessorio
- **Usi presenti:** accessorio

Edifici di impianto storico

- **Edifici di matrice rurale:** fienili, stalle, manufatti di rimessaggio, ecc.

Informazioni sull'Edificio 29285

- **Usi prevalente:** accessorio
- **Usi presenti:** accessorio

Manufatti e altri edifici

- **Accessori:** ripostigli, rimessaggi, box



FOTO n° 8046 (edificio 23980)



FOTO n° 8062 (edificio 23980)



FOTO n° 8041 (edificio 25406)



FOTO n° 8045 (edificio 25406)



FOTO n° 8050 (edificio 29285)



FOTO n° 8061 (edificio 29285)



FOTO n° 8072 (edificio 29285)



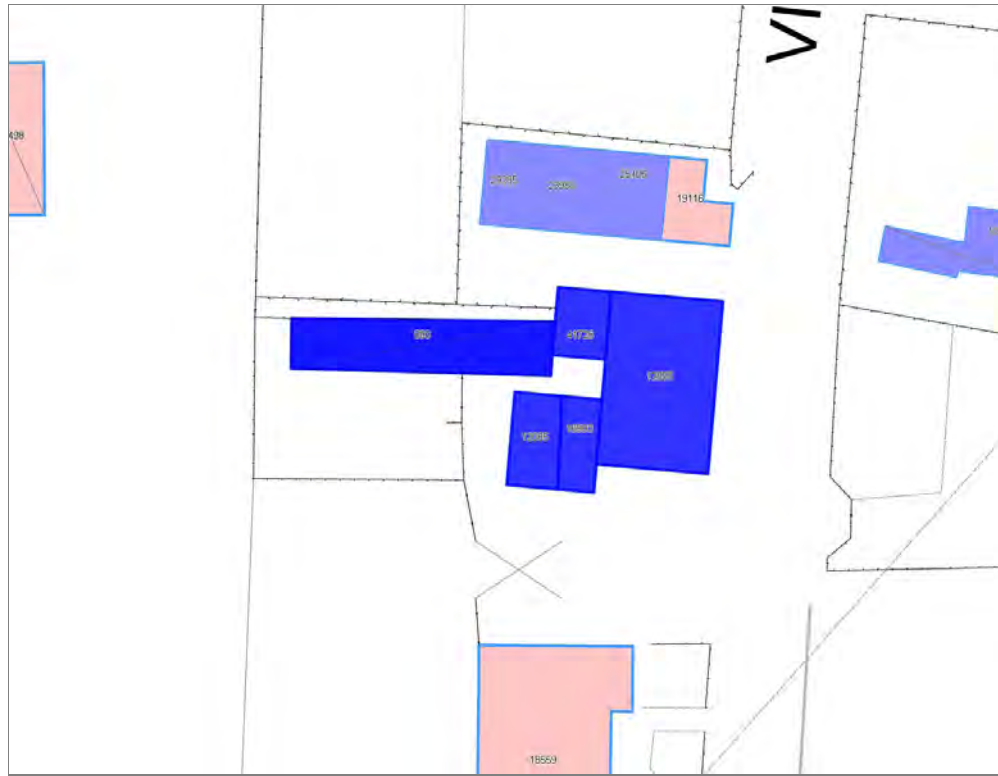
Report Scheda Edifici sparsi Via di Filettole N°1951

Edifici associati alla Scheda:

ID 12085 ID 12555 ID 16903 ID 41728

Edificati Minori associati alla Scheda:

ID 593





Informazioni sulla Scheda

Informazioni sulla Scheda

- **Data rilevazione** 27/09/2019
- **Località** NOZZANO SAN PIETRO
- **Denominazione** Via di Filettele

Informazioni sull'Edificio 12085

- **Usi prevalenti:** residenziale
- **Usi presenti:** residenziale permanente

Manufatti e altri edifici

- **Edifici con caratteri conformi all'edificato tradizionale e/o preesistente:** a carattere non specialistico (di base)

Informazioni sull'Edificio 12555

- **Usi prevalenti:** residenziale
- **Usi presenti:** residenziale permanente
- **Numero alloggi:** 2

Edifici di impianto storico

- **Edifici con tipologie edilizie di base:** edifici con preminenza dei caratteri "in linea"

Informazioni sull'Edificio 16903

- **Usi prevalenti:** residenziale
- **Usi presenti:** residenziale permanente

Manufatti e altri edifici

- **Edifici con caratteri conformi all'edificato tradizionale e/o preesistente:** a carattere non specialistico (di base)

Informazioni sull'Edificio 41728

- **Usi prevalenti:** residenziale
- **Usi presenti:** residenziale permanente

Manufatti e altri edifici

- **Edifici con caratteri conformi all'edificato tradizionale e/o preesistente:** a carattere non specialistico (di base)

Informazioni sull'Edificato Minore 593

Tipo

baracca, manufatto precario

Rilievi fotografici



FOTO n° 8070 (edificio 12085)



FOTO n° 8031 (edificio 12555)



FOTO n° 8032 (edificio 12555)



FOTO n° 8038 (edificio 12555)



FOTO n° 8042 (edificio 12555)



FOTO n° 8060 (edificio 12555)



FOTO n° 8068 (edificio 12555)



FOTO n° 8069 (edificio 12555)



FOTO n° 8035 (edificio 16903)



FOTO n° 8037 (edificio 16903)



FOTO n° 8043 (edificio 41728)



FOTO n° 8071 (edificato minore 593)



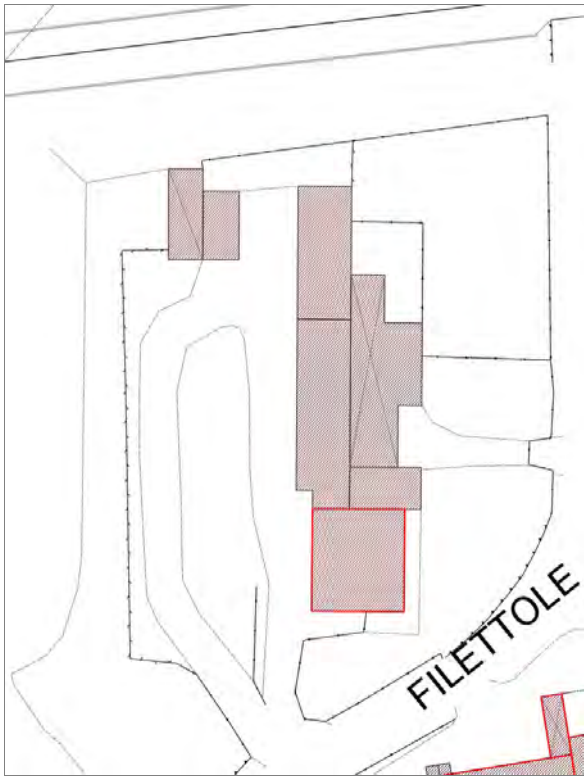
Edifici associati alla Scheda:

ID 41602 | ID 41779 | ID 41781 | ID 41782

Edificati Minori associati alla Scheda:

ID 685





Informazioni sulla Scheda

Informazioni sulla Scheda

- **Data rilevazione** 27/09/2019
- **Località** NOZZANO CASTELLO
- **Denominazione** Via di Filettole

Informazioni sull'Edificio 41602

- **Usò prevalente:** residenziale
- **Usi presenti:** residenziale permanente
- **Numero alloggi:** 3

Edifici di impianto storico

- **Edifici con tipologie edilizie di base:** edifici con preminenza dei caratteri "in linea"

Informazioni sull'Edificio 41779

- **Usò prevalente:** accessorio
- **Usi presenti:** accessorio

Manufatti e altri edifici

- **Accessori:** ripostigli, rimessaggi, box

Informazioni sull'Edificio 41781

- **Usò prevalente:** accessorio
- **Usi presenti:** accessorio

Manufatti e altri edifici

- **Accessori:** ripostigli, rimessaggi, box

Informazioni sull'Edificio 41782

- **Usò prevalente:** non rilevabile

Informazioni sull'Edificato Minore 685

Tipo
tettoia

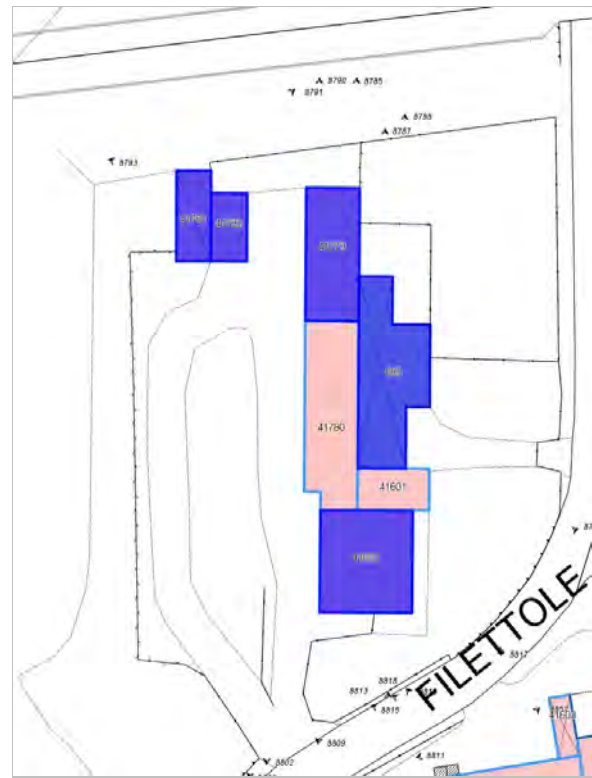


FOTO n° 8798 (edificio 41602)



FOTO n° 8800 (edificio 41602)



FOTO n° 8809 (edificio 41602)



FOTO n° 8817 (edificio 41602)



FOTO n° 8785 (edificio 41779)



FOTO n° 8790 (edificio 41779)



FOTO n° 8791 (edificio 41781)



FOTO n° 8793 (edificio 41781)

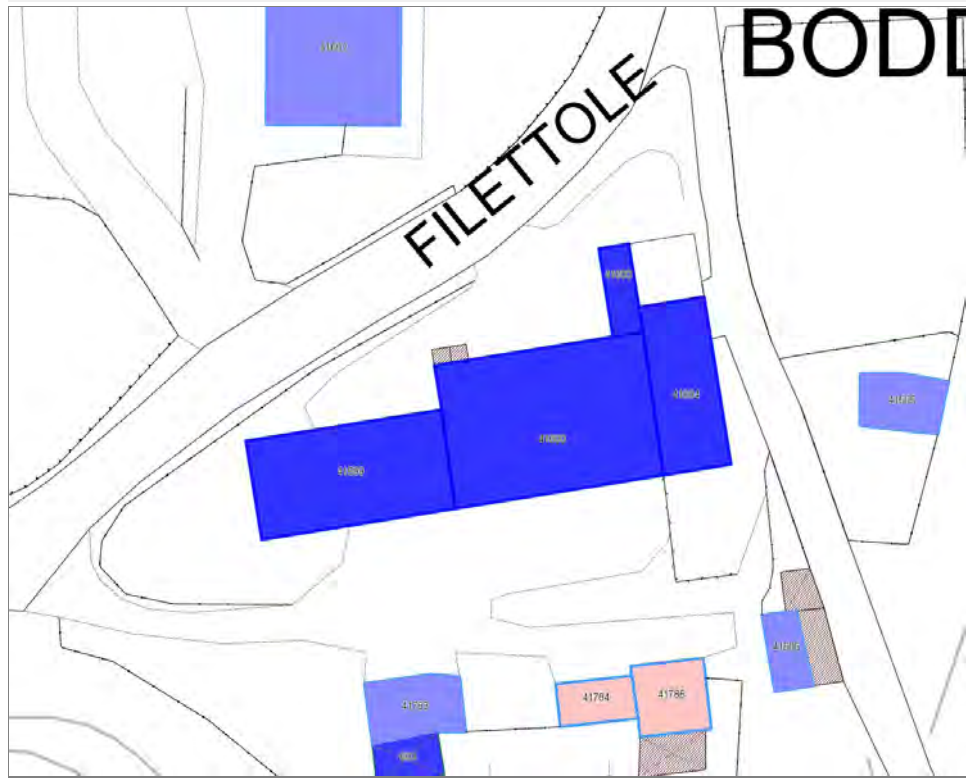


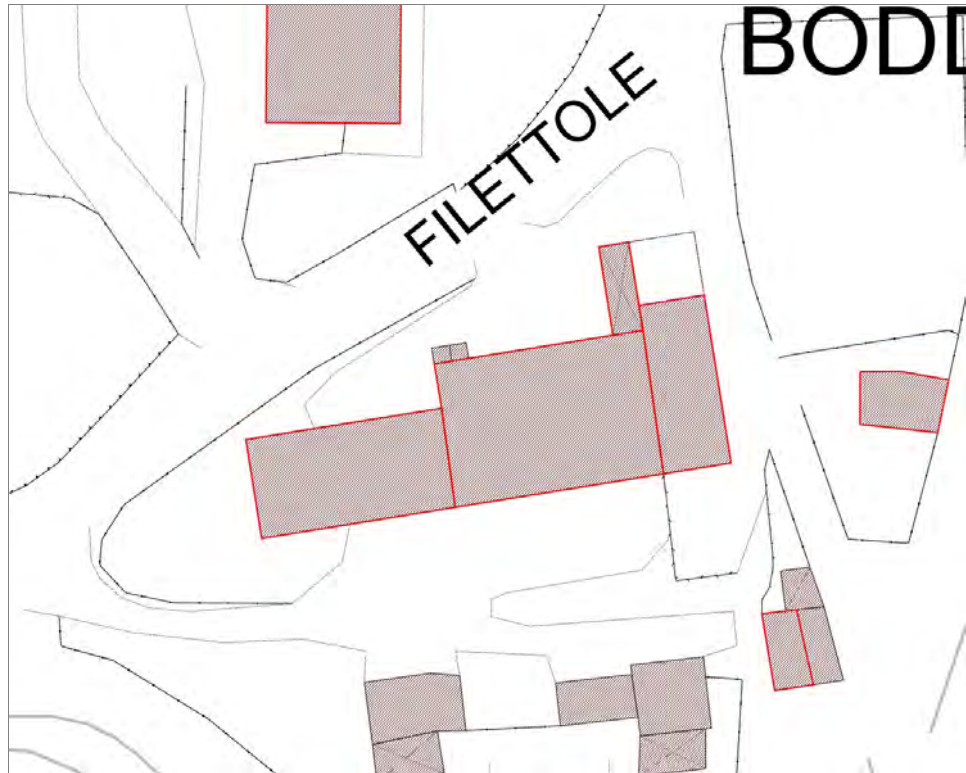
FOTO n° 8787 (edificio minore 685)



Edifici associati alla Scheda:

ID 41599 ID 41600 ID 41603 ID 41604





Informazioni sulla Scheda

Informazioni sulla Scheda

- **Data rilevazione** 27/09/2019
- **Località** NOZZANO CASTELLO
- **Denominazione** Boddone

Informazioni sull'Edificio 41599

- **Uso prevalente:** misto
- **Usi presenti:** accessorio; residenziale permanente
- **Numero alloggi:** 1

Edifici di impianto storico

- **Edifici di matrice rurale:** fienili, stalle, manufatti di rimessaggio, ecc.

Informazioni sull'Edificio 41600

- **Uso prevalente:** residenziale
- **Usi presenti:** residenziale permanente
- **Numero alloggi:** 3

Edifici di impianto storico

- **Edifici di matrice rurale:** casa padronale

Informazioni sull'Edificio 41603

- **Uso prevalente:** accessorio
- **Usi presenti:** accessorio

Edifici di impianto storico

- **Edifici con tipologie edilizie di base:** edifici con preminenza dei caratteri "in schiera"

Informazioni sull'Edificio 41604

- **Uso prevalente:** residenziale
- **Usi presenti:** residenziale permanente
- **Numero alloggi:** 1

Edifici di impianto storico

- **Edifici con tipologie edilizie di base:** edifici con preminenza dei caratteri "in schiera"

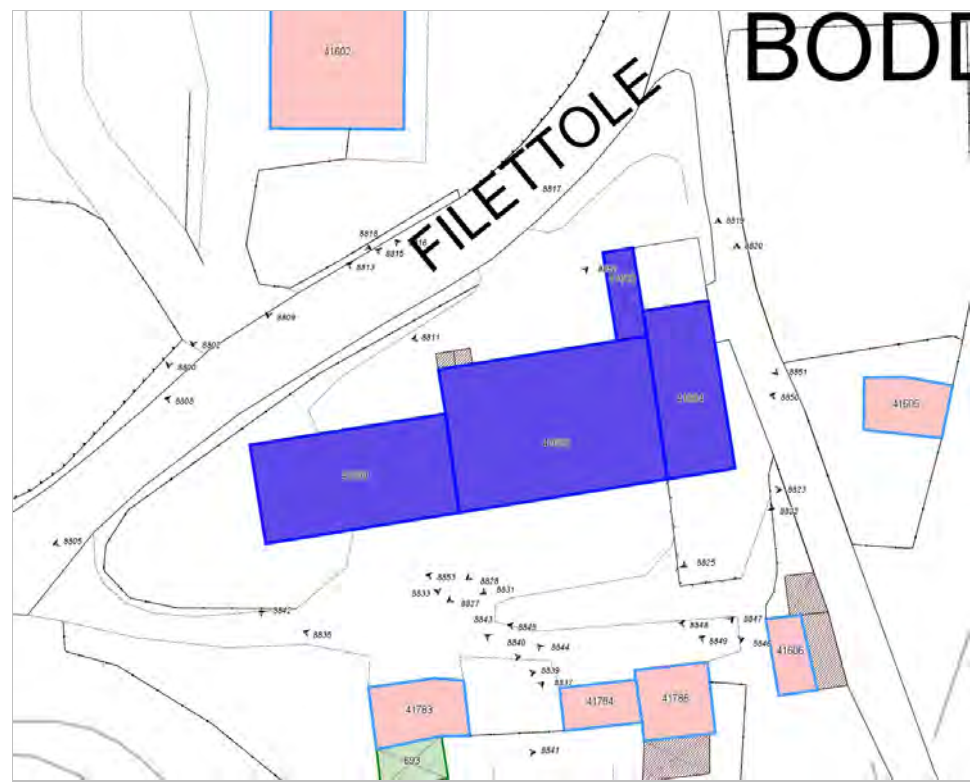


FOTO n° 8805 (edificio 41599)



FOTO n° 8808 (edificio 41599)



FOTO n° 8818 (edificio 41599)



FOTO n° 8831 (edificio 41599)



FOTO n° 8833 (edificio 41599)



FOTO n° 8813 (edificio 41600)



FOTO n° 8815 (edificio 41600)



FOTO n° 8816 (edificio 41600)



FOTO n° 8825 (edificio 41600)



FOTO n° 8827 (edificio 41600)



FOTO n° 8828 (edificio 41600)



FOTO n° 8852 (edificio 41600)



FOTO n° 8811 (edificio 41603)



FOTO n° 8819 (edificio 41604)



FOTO n° 8820 (edificio 41604)



FOTO n° 8822 (edificio 41604)



FOTO n° 8823 (edificio 41604)



FOTO n° 8851 (edificio 41604)



Edifici associati alla Scheda:

ID 41605





Informazioni sulla Scheda

Informazioni sulla Scheda

- **Data rilevazione** 27/09/2019
- **Località** NOZZANO CASTELLO
- **Denominazione** Boddone

Informazioni sull'Edificio 41605

- **Usi prevalenti:** accessorio
- **Usi presenti:** accessorio

Manufatti e altri edifici

- **Accessori:** ripostigli, rimessaggi, box



FOTO n° 8850 (edificio 41605)



Report Scheda Edifici sparsi Boddone N°1956

Edifici associati alla Scheda:

ID 41606 ID 41783

Edificati Minori associati alla Scheda:

ID 693





Informazioni sulla Scheda

Informazioni sulla Scheda

- **Data rilevazione** 27/09/2019
- **Località** NOZZANO CASTELLO
- **Denominazione** Boddone

Informazioni sull'Edificio 41606

- **Usi prevalenti:** accessorio
- **Usi presenti:** accessorio

Manufatti e altri edifici

- **Accessori:** ripostigli, rimessaggi, box

Informazioni sull'Edificio 41783

- **Usi prevalenti:** residenziale
- **Usi presenti:** residenziale permanente
- **Numero alloggi:** 1

Manufatti e altri edifici

- **Edifici con caratteri conformi all'edificato tradizionale e/o preesistente:** a carattere non specialistico (di base)

Informazioni sull'Edificato Minore 693

Tipo
tettoia

Rilievi fotografici



FOTO n° 8848 (edificio 41606)



FOTO n° 8849 (edificio 41606)



FOTO n° 8853 (edificio 41606)



FOTO n° 8835 (edificio 41783)



FOTO n° 8839 (edificio 41783)



FOTO n° 8840 (edificio 41783)




FOTO n° 8842 (edificio 41783)



FOTO n° 8837 (edificato minore 693)



FOTO n° 8841 (edificato minore 693)



Edifici associati alla Scheda:

ID 41593 | ID 41594 | ID 41595 | ID 41787 | ID 41788

Edificati Minori associati alla Scheda:

ID 694 | ID 695 | ID 696 | ID 697 | ID 698 | ID 699





Informazioni sulla Scheda

Informazioni sulla Scheda

- **Data rilevazione** 27/09/2019
- **Località** NOZZANO CASTELLO
- **Denominazione** Via di Filettole

Informazioni sull'Edificio 41593

- **Uso prevalente:** accessorio
- **Usi presenti:** accessorio

Edifici di impianto storico

- **Edifici di matrice rurale:** fienili, stalle, manufatti di rimessaggio, ecc.

Informazioni sull'Edificio 41594

- **Uso prevalente:** accessorio
- **Usi presenti:** accessorio

Edifici di impianto storico

- **Edifici di matrice rurale:** fienili, stalle, manufatti di rimessaggio, ecc.

Informazioni sull'Edificio 41595

- **Uso prevalente:** residenziale
- **Usi presenti:** accessorio; residenziale permanente
- **Numero alloggi:** 8

Edifici di impianto storico

- **Edifici con tipologie edilizie di base:** edifici con preminenza dei caratteri "in schiera"

Informazioni sull'Edificio 41787

- **Uso prevalente:** accessorio
- **Usi presenti:** accessorio

Manufatti e altri edifici

- **Accessori:** altro

Informazioni sull'Edificio 41788

- **Uso prevalente:** accessorio
- **Usi presenti:** accessorio

Manufatti e altri edifici

- **Edifici con caratteri conformi all'edificato tradizionale e/o preesistente:** a carattere non specialistico (di base)

Informazioni sull'Edificato Minore 694

Tipo
tettoia

Informazioni sull'Edificato Minore 695

Tipo
baracca, manufatto precario

Informazioni sull'Edificato Minore 696

Tipo
tettoia

Informazioni sull'Edificato Minore 697

Tipo
baracca, manufatto precario

Informazioni sull'Edificato Minore 698

Tipo
baracca, manufatto precario

Informazioni sull'Edificato Minore 699

Tipo
baracca, manufatto precario

Rilievi fotografici



FOTO n° 8871 (edificio 41593)



FOTO n° 8874 (edificio 41594)



FOTO n° 8854 (edificio 41595)



FOTO n° 8855 (edificio 41595)



FOTO n° 8856 (edificio 41595)



FOTO n° 8858 (edificio 41595)



FOTO n° 8859 (edificio 41595)



FOTO n° 8860 (edificio 41595)



FOTO n° 8863 (edificio 41595)



FOTO n° 8864 (edificio 41595)



FOTO n° 8865 (edificio 41595)



FOTO n° 8866 (edificio 41595)



FOTO n° 8867 (edificio 41595)



FOTO n° 8875 (edificio 41595)



FOTO n° 8876 (edificio 41595)



FOTO n° 8873 (edificio 41787)



FOTO n° 8872 (edificio 41788)



FOTO n° 8857 (edificio minore 694)



FOTO n° 8861 (edificio minore 695)



FOTO n° 8862 (edificio minore 696)



FOTO n° 8869 (edificio minore 697)



FOTO n° 8870 (edificio minore 698)

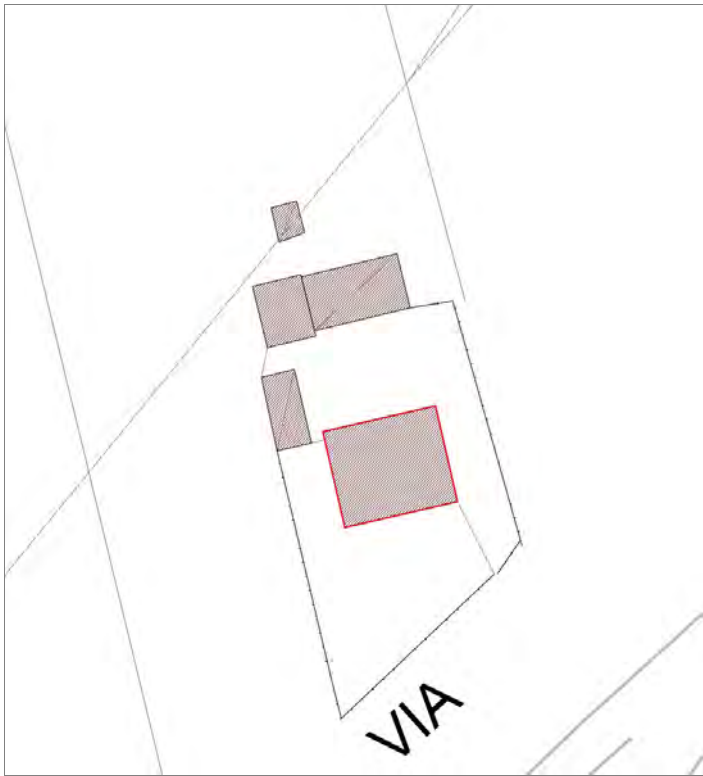


FOTO n° 8877 (edificio minore 699)



Edifici associati alla Scheda:
ID 41591 | ID 41789 | ID 41790





Informazioni sulla Scheda

Informazioni sulla Scheda

- **Data rilevazione** 27/09/2019
- **Località** NOZZANO CASTELLO
- **Denominazione** Via di Filettele

Informazioni sull'Edificio 41591

- **Usi prevalente:** residenziale
- **Usi presenti:** residenziale permanente
- **Numero alloggi:** 1

Edifici di impianto storico

- **Edifici di matrice rurale:** casa colonica isolata

Informazioni sull'Edificio 41789

- **Usi prevalente:** accessorio
- **Usi presenti:** accessorio

Manufatti e altri edifici

- **Edifici con caratteri conformi all'edificato tradizionale e/o preesistente:** a carattere non specialistico (di base)

Informazioni sull'Edificio 41790

- **Usi prevalente:** residenziale
- **Usi presenti:** residenziale saltuario

Manufatti e altri edifici

- **Edifici con caratteri conformi all'edificato tradizionale e/o preesistente:** a carattere non specialistico (di base)

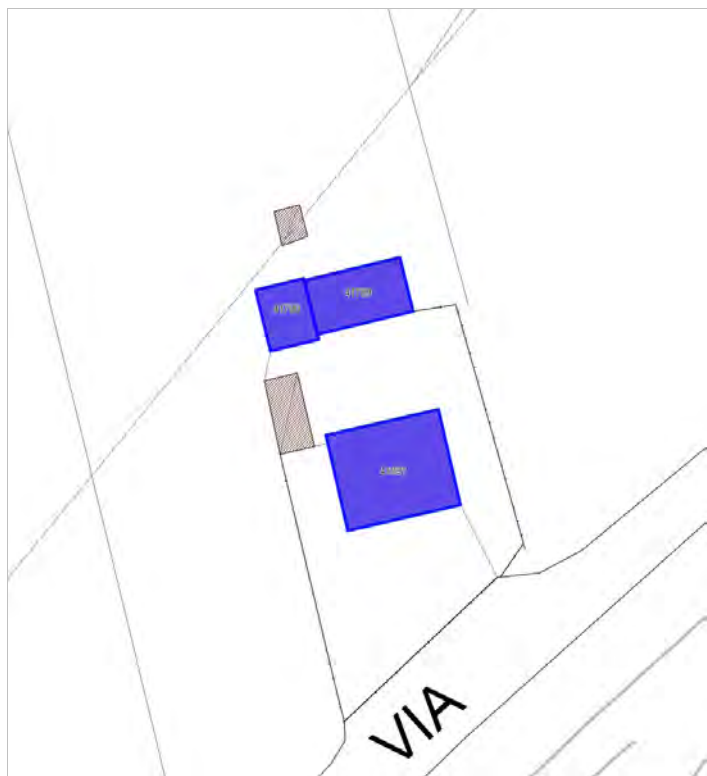


FOTO n° 8880 (edificio 41591)



FOTO n° 8881 (edificio 41591)



FOTO n° 8883 (edificio 41591)



FOTO n° 8878 (edificio 41789)



FOTO n° 8879 (edificio 41790)



FOTO n° 8882 (edificio 41790)



Report Scheda Edifici sparsi Via della Stazione N°1959

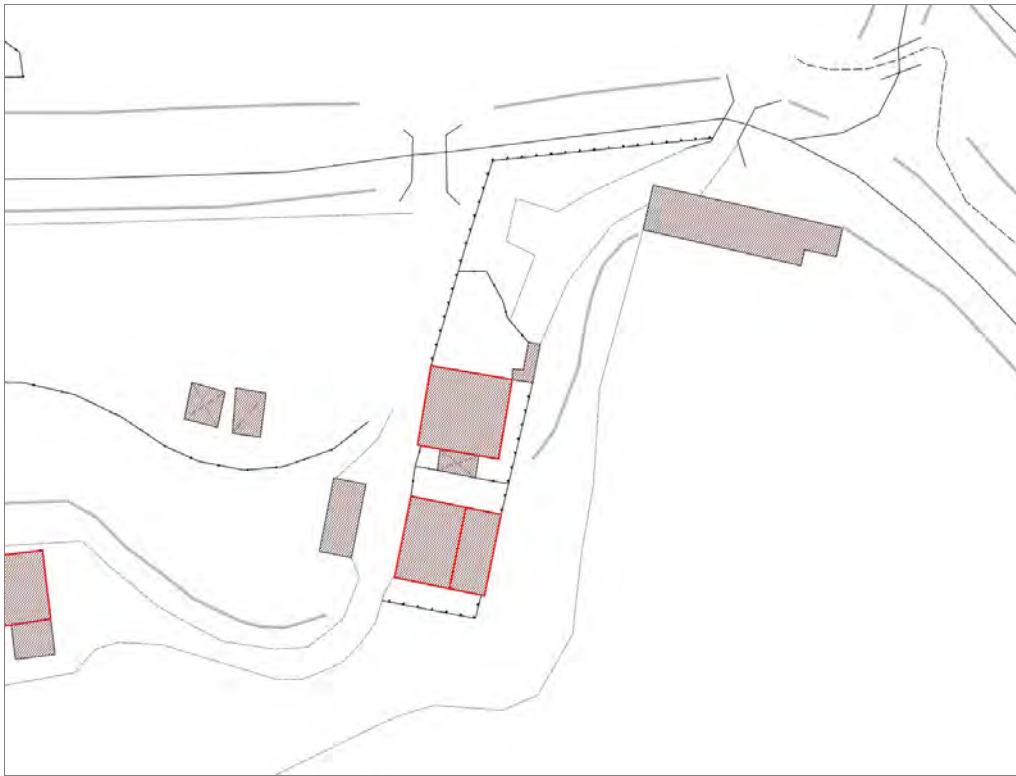
Edifici associati alla Scheda:

ID 41587 ID 41588 ID 41589

Edificati Minori associati alla Scheda:

ID 594 ID 595 ID 596 ID 599





Informazioni sulla Scheda

Informazioni sulla Scheda

- **Data rilevazione** 27/09/2019
- **Località** NOZZANO CASTELLO
- **Denominazione** Via della Stazione

Informazioni sull'Edificio 41587

- **Usi prevalente:** residenziale
- **Usi presenti:** residenziale permanente
- **Numero alloggi:** 2

Edifici di impianto storico

- **Edifici con tipologie edilizie di base:** edifici con preminenza dei caratteri "in linea"

Informazioni sull'Edificio 41588

- **Usi prevalente:** residenziale
- **Usi presenti:** residenziale permanente

Edifici di impianto storico

- **Edifici di matrice rurale:** fienili, stalle, manufatti di rimessaggio, ecc.

Informazioni sull'Edificio 41589

- **Usi prevalente:** residenziale
- **Usi presenti:** residenziale permanente

Edifici di impianto storico

- **Edifici di matrice rurale:** casa colonica isolata

Informazioni sull'Edificato Minore 594

Tipo
tettoia

Informazioni sull'Edificato Minore 595

Tipo
baracca, manufatto precario

Informazioni sull'Edificato Minore 596

Tipo
garage, box auto

Informazioni sull'Edificato Minore 599

Tipo
garage, box auto

Rilievi fotografici



FOTO n° 8104 (edificio 41587)



FOTO n° 8110 (edificio 41587)



FOTO n° 8112 (edificio 41587)



FOTO n° 8115 (edificio 41587)



FOTO n° 8117 (edificio 41587)



FOTO n° 8120 (edificio 41587)



FOTO n° 8100 (edificio 41588)



FOTO n° 8099 (edificio 41589)



FOTO n° 8105 (edificio 41589)



FOTO n° 8109 (edificio 41589)



FOTO n° 8121 (edificio 41589)



FOTO n° 8096 (edificato minore 594)



FOTO n° 8097 (edificato minore 595)



FOTO n° 8098 (edificato minore 596)



FOTO n° 8108 (edificato minore 596)



FOTO n° 8113 (edificato minore 599)



FOTO n° 8116 (edificato minore 599)



Edifici associati alla Scheda:

ID 34784 ID 34785





Informazioni sulla Scheda

Informazioni sulla Scheda

- **Data rilevazione** 27/09/2019
- **Località** S. CASSIANO A VICO
- **Denominazione** VIA DELLE VILLE

Informazioni sull'Edificio 34784

- **Usò prevalente:** residenziale
- **Usi presenti:** residenziale permanente
- **Numero alloggi:** 1

Edifici di impianto storico

- **Edifici con tipologie edilizie di base:** edifici con preminenza dei caratteri "in linea"

Informazioni sull'Edificio 34785

- **Usò prevalente:** accessorio
- **Usi presenti:** accessorio

Manufatti e altri edifici

- **Accessori:** garage

Rilievi fotografici



FOTO n° 35678 (edificio 34784)



FOTO n° 35680 (edificio 34784)



FOTO n° 35681 (edificio 34784)



FOTO n° 35720 (edificio 34784)



FOTO n° 35714 (edificio 34785)



FOTO n° 35715 (edificio 34785)

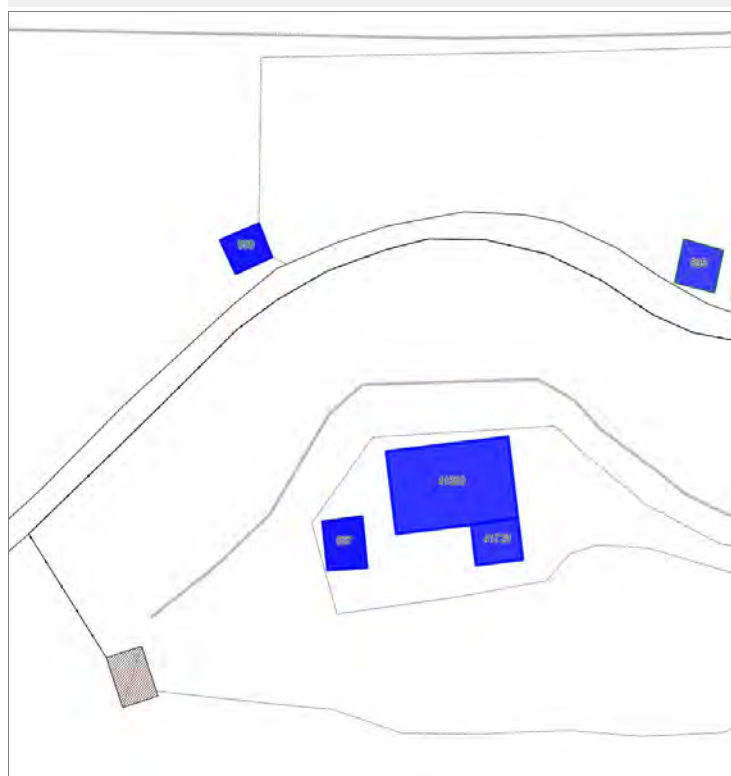


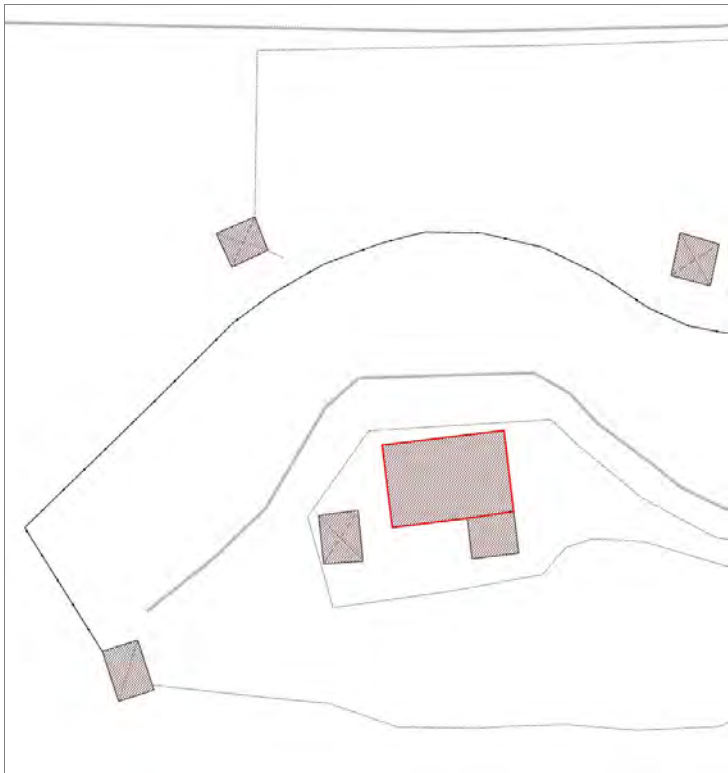
Edifici associati alla Scheda:

ID 41590 | ID 41729

Edificati Minori associati alla Scheda:

ID 597 | ID 598





Informazioni sulla Scheda

Informazioni sulla Scheda

- **Data rilevazione** 27/09/2019
- **Località** NOZZANO CASTELLO
- **Denominazione** Via della Stazione

Informazioni sull'Edificio 41590

- **Usi prevalente:** residenziale
- **Usi presenti:** residenziale permanente

Edifici di impianto storico

- **Edifici di matrice rurale:** casa colonica isolata

Informazioni sull'Edificio 41729

- **Usi prevalente:** residenziale
- **Usi presenti:** residenziale permanente

Manufatti e altri edifici

- **Edifici con caratteri conformi all'edificato tradizionale e/o preesistente:** a carattere non specialistico (di base)

Informazioni sull'Edificato Minore 597

Tipo

tendone pressurizzato

Informazioni sull'Edificato Minore 598

Tipo

tettoia



FOTO n° 8094 (edificio 41590)



FOTO n° 8101 (edificio 41590)



FOTO n° 8103 (edificio 41590)



FOTO n° 8118 (edificio 41729)



FOTO n° 8119 (edificio 41729)



FOTO n° 8102 (edificato minore 597)



FOTO n° 8106 (edificato minore 598)



FOTO n° 8107 (edificato minore 598)



Edifici associati alla Scheda:

ID 41533 | ID 41535 | ID 41760

Edificati Minori associati alla Scheda:

ID 648





Informazioni sulla Scheda

Informazioni sulla Scheda

- **Data rilevazione** 27/09/2019
- **Località** CASTIGLIONCELLO
- **Denominazione** Via di Castiglioncello

Informazioni sull'Edificio 41533

- **Usi prevalente:** residenziale
- **Usi presenti:** residenziale permanente
- **Numero alloggi:** 1

Edifici di impianto storico

- **Edifici di matrice rurale:** casa colonica isolata

Informazioni sull'Edificio 41535

- **Usi prevalente:** accessorio
- **Usi presenti:** accessorio

Edifici di impianto storico

- **Edifici di matrice rurale:** fienili, stalle, manufatti di rimessaggio, ecc.

Informazioni sull'Edificio 41760

- **Usi prevalente:** accessorio
- **Usi presenti:** accessorio

Manufatti e altri edifici

- **Accessori:** ripostigli, rimessaggi, box

Informazioni sull'Edificato Minore 648

Tipo

baracca, manufatto precario

Rilievi fotografici



FOTO n° 8607 (edificio 41533)



FOTO n° 8608 (edificio 41533)



FOTO n° 8615 (edificio 41533)



FOTO n° 8611 (edificio 41535)



FOTO n° 8613 (edificio 41535)



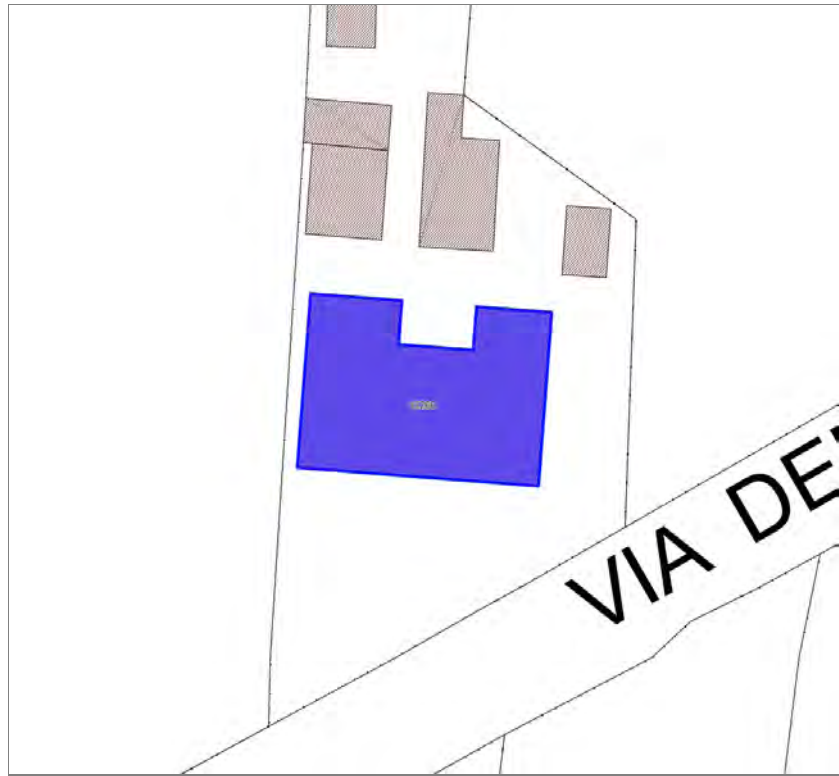
FOTO n° 8610 (edificio 41760)



FOTO n° 8612 (edificato minore 648)



Edifici associati alla Scheda:
ID 15266





Informazioni sulla Scheda

Informazioni sulla Scheda

- **Data rilevazione** 27/09/2019
- **Località** S. CASSIANO A VICO
- **Denominazione** A Bardotto

Informazioni sull'Edificio 15266

- **Usò prevalente:** residenziale
- **Usi presenti:** residenziale permanente
- **Numero alloggi:** 2

Edifici di impianto storico

- **Edifici con tipologie edilizie di base:** edifici con preminenza dei caratteri "in linea"



FOTO n° 35697 (edificio 15266)



FOTO n° 35698 (edificio 15266)



FOTO n° 35699 (edificio 15266)



Edifici associati alla Scheda:

ID 41764 ID 41765 ID 41766

Edificati Minori associati alla Scheda:

ID 653





Informazioni sulla Scheda

Informazioni sulla Scheda

- **Data rilevazione** 27/09/2019
- **Località** CASTIGLIONCELLO
- **Denominazione** Via di Castiglioncello

Informazioni sull'Edificio 41764

- **Usi prevalenti:** residenziale
- **Usi presenti:** residenziale permanente

Manufatti e altri edifici

- **Edifici con caratteri conformi all'edificato tradizionale e/o preesistente:** a carattere non specialistico (di base)

Informazioni sull'Edificio 41765

- **Usi prevalenti:** non rilevabile

Informazioni sull'Edificio 41766

- **Usi prevalenti:** accessorio
- **Usi presenti:** accessorio

Manufatti e altri edifici

- **Accessori:** ripostigli, rimessaggi, box

Informazioni sull'Edificato Minore 653

Tipo

garage, box auto

Rilievi fotografici



FOTO n° 8619 (edificio 41764)



FOTO n° 8630 (edificio 41766)



FOTO n° 8635 (edificato minore 653)



FOTO n° 8636 (edificato minore 653)



Edifici associati alla Scheda:

ID 41542 | ID 41543

Edificati Minori associati alla Scheda:

ID 651 | ID 652





Informazioni sulla Scheda

Informazioni sulla Scheda

- **Data rilevazione** 27/09/2019
- **Località** CASTIGLIONCELLO
- **Denominazione** Via di Castiglioncello

Informazioni sull'Edificio 41542

- **Usi prevalenti:** accessorio
 - **Usi presenti:** accessorio
- Manufatti e altri edifici**
- **Accessori:** ripostigli, rimessaggi, box

Informazioni sull'Edificio 41543

- **Usi prevalenti:** residenziale
 - **Usi presenti:** residenziale permanente
 - **Numero alloggi:** 1
- Edifici di impianto storico**
- **Edifici di matrice rurale:** casa colonica isolata

Informazioni sull'Edificato Minore 651

Tipo
baracca, manufatto precario

Informazioni sull'Edificato Minore 652

Tipo
tettoia



FOTO n° 8624 (edificio 41542)



FOTO n° 8625 (edificio 41543)



FOTO n° 8628 (edificato minore 651)



FOTO n° 8629 (edificato minore 652)



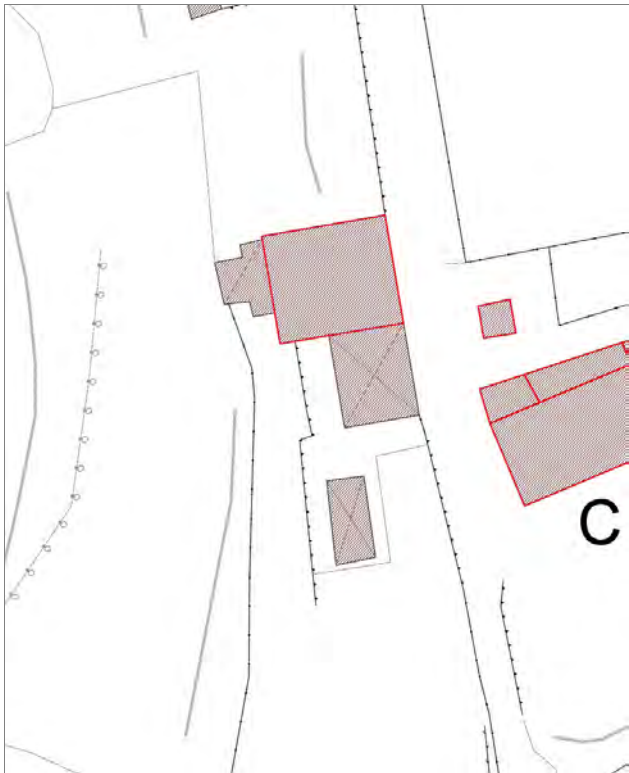
Edifici associati alla Scheda:

ID 41539 ID 41759

Edificati Minori associati alla Scheda:

ID 646 ID 647





Informazioni sulla Scheda

Informazioni sulla Scheda

- **Data rilevazione** 27/09/2019
- **Località** CASTIGLIONCELLO
- **Denominazione** Via di Castiglioncello

Informazioni sull'Edificio 41539

- **Usi prevalente:** residenziale
- **Usi presenti:** residenziale permanente

Edifici di impianto storico

- **Edifici di matrice rurale:** casa colonica isolata

Informazioni sull'Edificio 41759

- **Usi prevalente:** residenziale
- **Usi presenti:** residenziale permanente

Manufatti e altri edifici

- **Edifici con caratteri conformi all'edificato tradizionale e/o preesistente:** a carattere non specialistico (di base)

Informazioni sull'Edificato Minore 646

Tipo
tettoia

Informazioni sull'Edificato Minore 647

Tipo
tettoia

Rilievi fotografici



FOTO n° 8580 (edificio 41539)



FOTO n° 8582 (edificio 41539)



FOTO n° 8584 (edificio 41539)



FOTO n° 8586 (edificio 41539)



FOTO n° 8604 (edificio 41539)



FOTO n° 8609 (edificio 41539)



FOTO n° 8583 (edificio 41759)



FOTO n° 8581 (edificio minore 646)



FOTO n° 8585 (edificio minore 647)



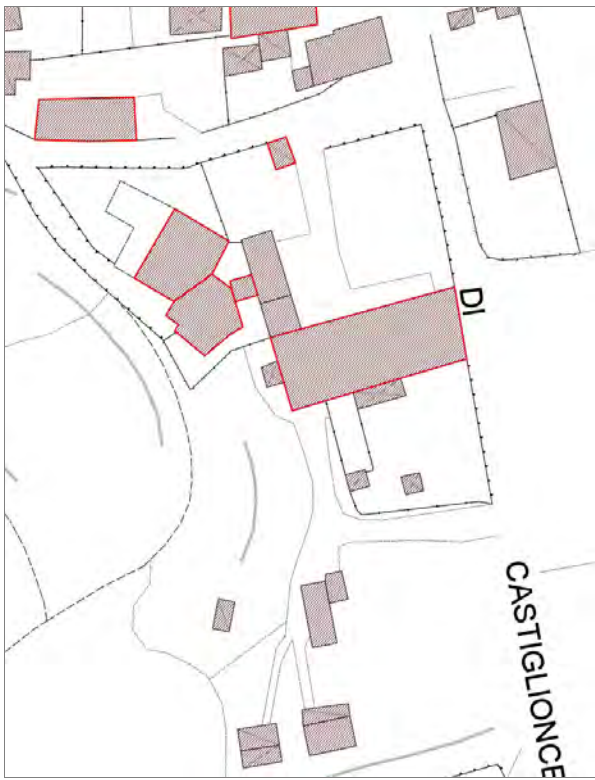
Edifici associati alla Scheda:

ID 41544 ID 41546 ID 41550 ID 41551 ID 41552 ID 41740 ID 41741 ID 41742 ID 41743

Edificati Minori associati alla Scheda:

ID 616 ID 617 ID 618 ID 619





Informazioni sulla Scheda

Informazioni sulla Scheda

- **Data rilevazione** 27/09/2019
- **Località** CASTIGLIONCELLO
- **Denominazione** Via di Castiglioncello

Informazioni sull'Edificio 41544

- **Usi prevalente:** residenziale
- **Usi presenti:** residenziale permanente
- **Numero alloggi:** 2

Edifici di impianto storico

- **Edifici di matrice rurale:** casa padronale

Informazioni sull'Edificio 41546

- **Usi prevalente:** accessorio
- **Usi presenti:** accessorio

Manufatti e altri edifici

- **Edifici con caratteri conformi all'edificato tradizionale e/o preesistente:** a carattere non specialistico (di base)

Informazioni sull'Edificio 41550

- **Usi prevalente:** non rilevabile

Informazioni sull'Edificio 41551

- **Usi prevalente:** accessorio
- **Usi presenti:** accessorio

Manufatti e altri edifici

- **Accessori:** altro

Informazioni sull'Edificio 41552

- **Usi prevalente:** non in uso
- **Usi presenti:** non in uso

Edifici di impianto storico

- **Altri edifici:** rudere

Informazioni sull'Edificio 41740

- **Usi prevalente:** non in uso
- **Usi presenti:** non in uso

Edifici di impianto storico

- **Edifici di matrice rurale:** casa colonica isolata

Informazioni sull'Edificio 41741

- **Usi prevalente:** residenziale
- **Usi presenti:** residenziale permanente

Edifici di impianto storico

- **Edifici di matrice rurale:** casa colonica isolata

Informazioni sull'Edificio 41742

- **Uso prevalente:** residenziale
- **Usi presenti:** residenziale permanente

Manufatti e altri edifici

- **Edifici con caratteri conformi all'edificato tradizionale e/o preesistente:** a carattere non specialistico (di base)

Informazioni sull'Edificio 41743

- **Uso prevalente:** accessorio
- **Usi presenti:** accessorio

Edifici di impianto storico

- **Edifici di matrice rurale:** fienili, stalle, manufatti di rimessaggio, ecc.

Informazioni sull'Edificato Minore 616

Tipo
baracca, manufatto precario

Informazioni sull'Edificato Minore 617

Tipo
tettoia

Informazioni sull'Edificato Minore 618

Tipo
tettoia

Informazioni sull'Edificato Minore 619

Tipo
baracca, manufatto precario

Rilievi fotografici



FOTO n° 8237 (edificio 41544)



FOTO n° 8238 (edificio 41544)



FOTO n° 8248 (edificio 41544)



FOTO n° 8266 (edificio 41544)



FOTO n° 8267 (edificio 41544)



FOTO n° 8268 (edificio 41544)



FOTO n° 8271 (edificio 41544)



FOTO n° 8276 (edificio 41544)



FOTO n° 8614 (edificio 41544)



FOTO n° 8236 (edificio 41546)



FOTO n° 8247 (edificio 41546)



FOTO n° 8264 (edificio 41551)



FOTO n° 8289 (edificio 41552)



FOTO n° 8290 (edificio 41552)



FOTO n° 8234 (edificio 41740)



FOTO n° 8246 (edificio 41740)



FOTO n° 8235 (edificio 41741)



FOTO n° 8265 (edificio 41741)



FOTO n° 8272 (edificio 41741)



FOTO n° 8273 (edificio 41742)



FOTO n° 8280 (edificio 41743)



FOTO n° 8281 (edificio 41743)



FOTO n° 8269 (edificato minore 616)



FOTO n° 8282 (edificato minore 616)



FOTO n° 8270 (edificato minore 617)



FOTO n° 8274 (edificato minore 617)



FOTO n° 8275 (edificato minore 618)



FOTO n° 8277 (edificato minore 619)

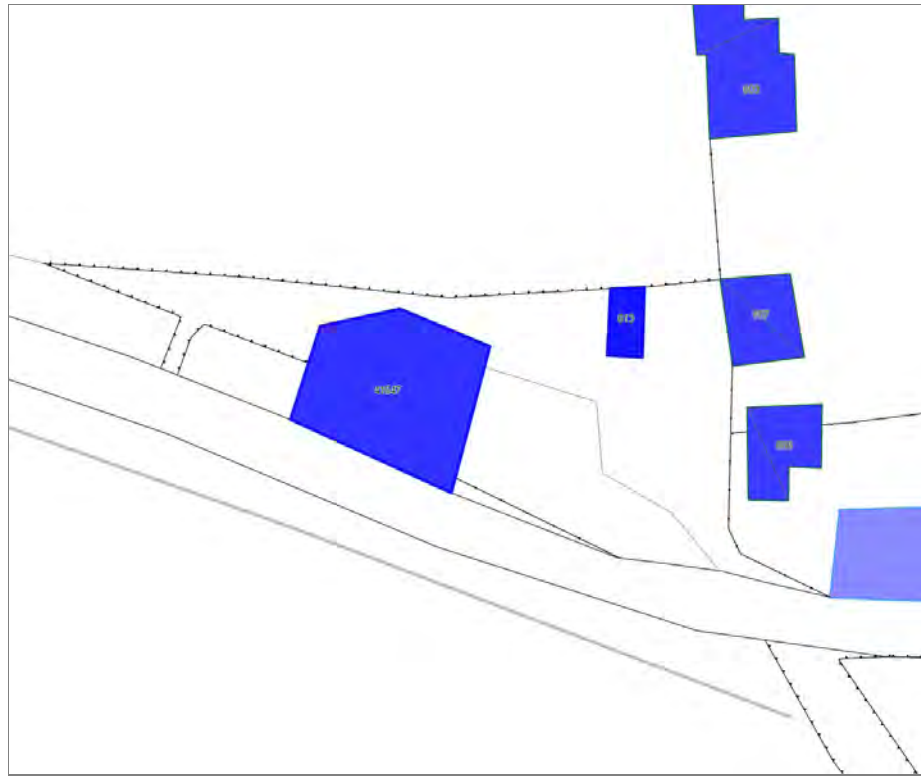


Edifici associati alla Scheda:

ID 41547

Edificati Minori associati alla Scheda:

ID 613





Informazioni sulla Scheda

Informazioni sulla Scheda

- **Data rilevazione** 27/09/2019
- **Località** CASTIGLIONCELLO
- **Denominazione** Strada Comunale delle Pratacce

Informazioni sull'Edificio 41547

- **Usò prevalente:** residenziale
- **Usi presenti:** residenziale permanente
- **Numero alloggi:** 1

Manufatti e altri edifici

- **Edifici con caratteri conformi all'edificio tradizionale e/o preesistente:** a carattere non specialistico (di base)

Informazioni sull'Edificato Minore 613

Tipo
tettoia

Rilievi fotografici



FOTO n° 8151 (edificio 41547)



FOTO n° 8253 (edificio 41547)



FOTO n° 8255 (edificio 41547)



FOTO n° 8256 (edificio 41547)



FOTO n° 8259 (edificio 41547)



FOTO n° 8260 (edificio 41547)



FOTO n° 8551 (edificio 41547)



FOTO n° 8254 (edificio minore 613)



Edifici associati alla Scheda:

ID 41548

Edificati Minori associati alla Scheda:

ID 606





Informazioni sulla Scheda

Informazioni sulla Scheda

- **Data rilevazione** 27/09/2019
- **Località** CASTIGLIONCELLO
- **Denominazione** Strada Comunale delle Pratacce

Informazioni sull'Edificio 41548

- | | |
|---|--|
| <ul style="list-style-type: none">▪ Usò prevalente: residenziale▪ Usi presenti: residenziale permanente▪ Numero alloggi: 1 | <ul style="list-style-type: none">▪ Edifici di impianto storico▪ Edifici di matrice rurale: casa colonica isolata |
|---|--|

Informazioni sull'Edificato Minore 606

Tipo
baracca, manufatto precario

Rilievi fotografici



FOTO n° 8245 (edificio 41548)



FOTO n° 8251 (edificio 41548)



FOTO n° 8252 (edificio 41548)



FOTO n° 8222 (edificato minore 606)



FOTO n° 8262 (edificato minore 606)



Edifici associati alla Scheda:
ID 41746





Informazioni sulla Scheda

Informazioni sulla Scheda

- **Data rilevazione** 27/09/2019
- **Località** CASTIGLIONCELLO
- **Denominazione** Via di Castiglioncello

Informazioni sull'Edificio 41746

- **Usò prevalente:** non in uso
- **Usi presenti:** non in uso

Manufatti e altri edifici

- **Edifici con caratteri conformi all'edificato tradizionale e/o preesistente:** a carattere non specialistico (di base)

Rilievi fotografici



FOTO n° 8293 (edificio 41746)





Informazioni sulla Scheda

Informazioni sulla Scheda

- **Data rilevazione** 27/09/2019
- **Località** CASTIGLIONCELLO
- **Denominazione** Via di Castiglioncello

Informazioni sull'Edificio 41554

- **Usi prevalenti:** accessorio
- **Usi presenti:** accessorio

Edifici di impianto storico

- **Edifici di matrice rurale:** fienili, stalle, manufatti di rimessaggio, ecc.

Informazioni sull'Edificato Minore 602

Tipo

baracca, manufatto precario

Informazioni sull'Edificato Minore 603

Tipo

baracca, manufatto precario

Informazioni sull'Edificato Minore 605

Tipo

tettoia

Informazioni sull'Edificato Minore 607

Tipo

baracca, manufatto precario

Informazioni sull'Edificato Minore 611

Tipo

baracca, manufatto precario

Informazioni sull'Edificato Minore 612

Tipo

baracca, manufatto precario

FOTO n° 8212 (edificio 41554)



FOTO n° 8216 (edificio 41554)



FOTO n° 8220 (edificio 41554)



FOTO n° 8152 (edificato minore 602)



FOTO n° 8171 (edificato minore 602)



FOTO n° 8172 (edificato minore 602)



FOTO n° 8153 (edificato minore 603)



FOTO n° 8224 (edificato minore 603)



FOTO n° 8219 (edificato minore 605)



FOTO n° 8221 (edificato minore 605)



FOTO n° 8223 (edificato minore 607)



FOTO n° 8243 (edificato minore 611)



FOTO n° 8250 (edificato minore 611)



FOTO n° 8244 (edificato minore 612)



FOTO n° 8249 (edificato minore 612)



FOTO n° 8263 (edificato minore 612)



Report Scheda Edifici sparsi Via di Castiglioncello N°1973

Edifici associati alla Scheda:

ID 41735 ID 41736

Edificati Minori associati alla Scheda:

ID 609 ID 610





Informazioni sulla Scheda

Informazioni sulla Scheda

- **Data rilevazione** 27/09/2019
- **Località** CASTIGLIONCELLO
- **Denominazione** Via di Castiglioncello

Informazioni sull'Edificio 41735

- **Usi prevalenti:** accessorio
- **Usi presenti:** accessorio
- **Manufatti e altri edifici**
 - **Accessori:** garage

Informazioni sull'Edificio 41736

- **Usi prevalenti:** accessorio
- **Usi presenti:** accessorio
- **Manufatti e altri edifici**
 - **Accessori:** garage

Informazioni sull'Edificato Minore 609

Tipo
tendone pressurizzato

Informazioni sull'Edificato Minore 610

Tipo
baracca, manufatto precario

Rilievi fotografici



FOTO n° 8195 (edificio 41735)



FOTO n° 8204 (edificio 41735)



FOTO n° 8196 (edificio 41736)



FOTO n° 8201 (edificio 41736)



FOTO n° 8232 (edificio 41736)



FOTO n° 8240 (edificato minore 609)



FOTO n° 8241 (edificato minore 610)

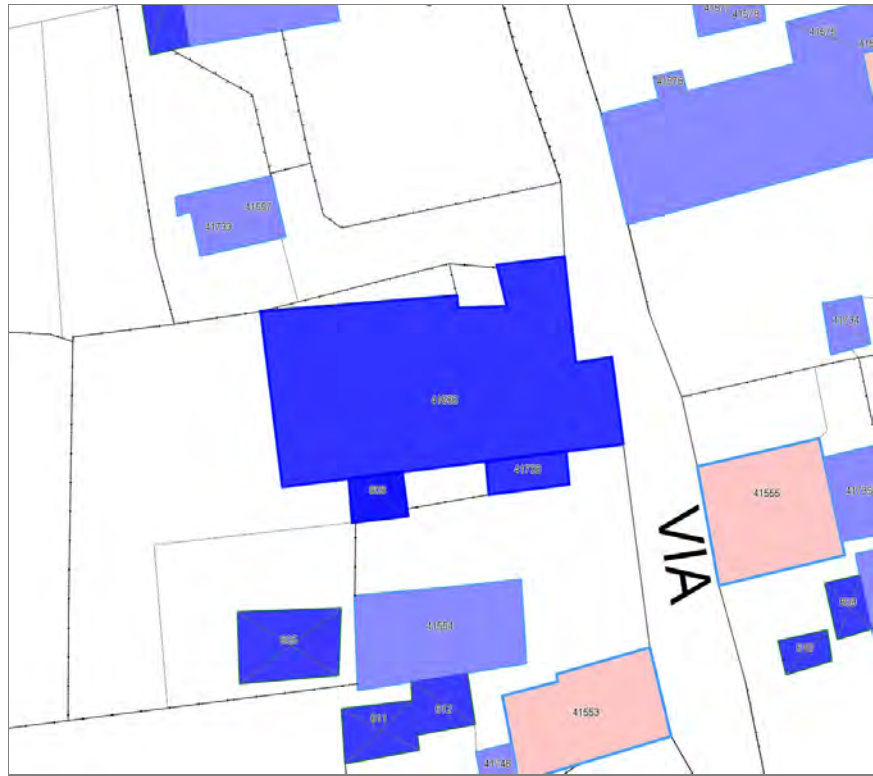


Edifici associati alla Scheda:

ID 41556 ID 41738

Edificati Minori associati alla Scheda:

ID 608





Informazioni sulla Scheda

Informazioni sulla Scheda

- **Data rilevazione** 27/09/2019
- **Località** CASTIGLIONCELLO
- **Denominazione** Via di Castiglioncello

Informazioni sull'Edificio 41556

- **Usi prevalente:** misto
- **Usi presenti:** accessorio; residenziale permanente
- **Numero alloggi:** 6

Edifici di impianto storico

- **Edifici con tipologie edilizie di base:** edifici con preminenza dei caratteri "in schiera"

Informazioni sull'Edificio 41738

- **Usi prevalente:** accessorio
- **Usi presenti:** accessorio

Edifici di impianto storico

- **Edifici con tipologie edilizie di base:** edifici con preminenza dei caratteri "in schiera"

Informazioni sull'Edificato Minore 608

Tipo
tettoia

FOTO n° 8168 (edificio 41556)



FOTO n° 8169 (edificio 41556)



FOTO n° 8170 (edificio 41556)



FOTO n° 8193 (edificio 41556)



FOTO n° 8202 (edificio 41556)



FOTO n° 8210 (edificio 41556)



FOTO n° 8215 (edificio 41556)



FOTO n° 8218 (edificio 41556)



FOTO n° 8225 (edificio 41556)



FOTO n° 8226 (edificio 41556)



FOTO n° 8229 (edificio 41556)



FOTO n° 8211 (edificio 41738)



FOTO n° 8227 (edificato minore 608)



Edifici associati alla Scheda:

ID 41557 ID 41733





Informazioni sulla Scheda

Informazioni sulla Scheda

- **Data rilevazione** 27/09/2019
- **Località** CASTIGLIONCELLO
- **Denominazione** Via di Castiglioncello

Informazioni sull'Edificio 41557

- **Usi prevalente:** residenziale
- **Usi presenti:** residenziale permanente
- **Numero alloggi:** 1

Edifici di impianto storico

- **Edifici con tipologie edilizie di base:** edilizia con tipologia incerta ottenuta per trasformazioni di edifici più antichi

Informazioni sull'Edificio 41733

- **Usi prevalente:** residenziale
- **Usi presenti:** residenziale permanente

Manufatti e altri edifici

- **Edifici con caratteri conformi all'edificato tradizionale e/o preesistente:** a carattere non specialistico (di base)

Rilievi fotografici



FOTO n° 8163 (edificio 41557)



FOTO n° 8167 (edificio 41557)



FOTO n° 8166 (edificio 41733)



FOTO n° 8257 (edificio 41733)



Report Scheda Edifici sparsi Via di Castiglioncello N°1976

Edifici associati alla Scheda:

ID 41559 | ID 41560

Edificati Minori associati alla Scheda:

ID 614 | ID 615





Informazioni sulla Scheda

Informazioni sulla Scheda

- **Data rilevazione** 27/09/2019
- **Località** CASTIGLIONCELLO
- **Denominazione** Via di Castiglioncello

Informazioni sull'Edificio 41559

- **Usi prevalenti:** residenziale
- **Usi presenti:** residenziale permanente
- **Numero alloggi:** 1

Edifici di impianto storico

- **Edifici di matrice rurale:** casa colonica isolata

Informazioni sull'Edificio 41560

- **Usi prevalenti:** accessorio
- **Usi presenti:** accessorio

Edifici di impianto storico

- **Edifici di matrice rurale:** fienili, stalle, manufatti di rimessaggio, ecc.

Informazioni sull'Edificato Minore 614

Tipo
loggiato

Informazioni sull'Edificato Minore 615

Tipo
baracca, manufatto precario



FOTO n° 8148 (edificio 41559)



FOTO n° 8149 (edificio 41559)



FOTO n° 8164 (edificio 41559)



FOTO n° 8146 (edificio 41560)



FOTO n° 8147 (edificio 41560)



FOTO n° 8165 (edificio 41560)



FOTO n° 8150 (edificato minore 614)



FOTO n° 8258 (edificato minore 614)



FOTO n° 8261 (edificato minore 615)



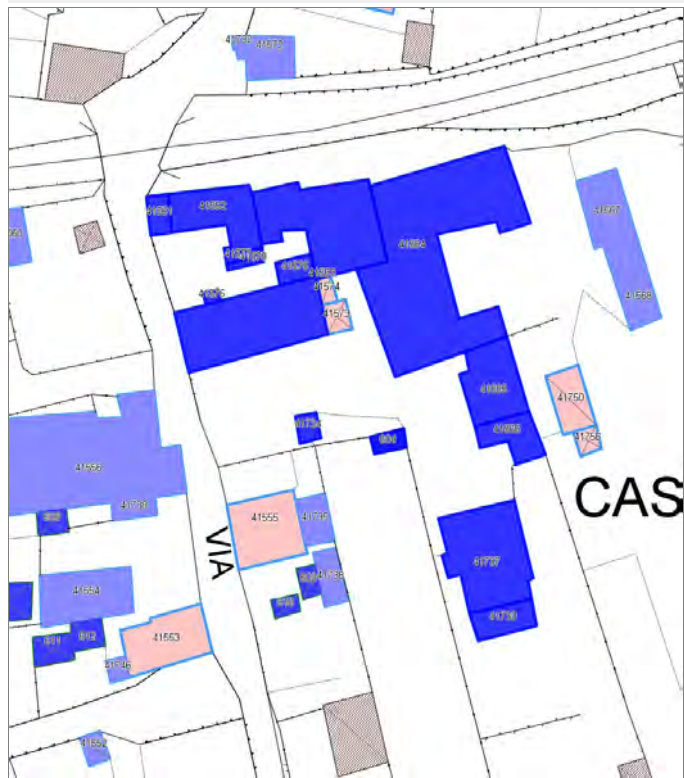
Report Scheda Edifici sparsi Via di Castiglioncello N°1977

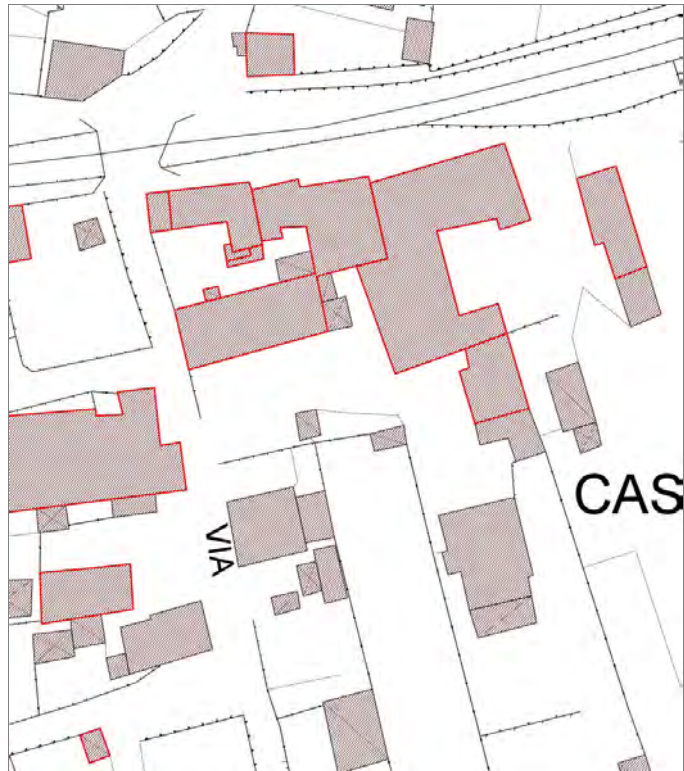
Edifici associati alla Scheda:

ID 41561 | ID 41562 | ID 41563 | ID 41564 | ID 41565 | ID 41566 | ID 41575 | ID 41576 | ID 41577 | ID 41578 | ID 41734 | ID 41737 | ID 41739

Edificati Minori associati alla Scheda:

ID 604





Informazioni sulla Scheda

Informazioni sulla Scheda

- **Data rilevazione** 27/09/2019
- **Località** CASTIGLIONCELLO
- **Denominazione** Via di Castiglioncello

Informazioni sull'Edificio 41561

- **Uso prevalente:** residenziale
- **Usi presenti:** residenziale permanente
- **Numero alloggi:** 1

Edifici di impianto storico

- **Edifici con tipologie edilizie di base:** edifici con preminenza dei caratteri "in schiera"

Informazioni sull'Edificio 41562

- **Uso prevalente:** residenziale
- **Usi presenti:** residenziale permanente
- **Numero alloggi:** 2

Edifici di impianto storico

- **Edifici con tipologie edilizie di base:** edifici con preminenza dei caratteri "in schiera"

Informazioni sull'Edificio 41563

- **Uso prevalente:** residenziale
- **Usi presenti:** non in uso; residenziale permanente
- **Numero alloggi:** 5

Edifici di impianto storico

- **Edifici con tipologie edilizie di base:** edifici con preminenza dei caratteri "in schiera"

Informazioni sull'Edificio 41564

- **Uso prevalente:** residenziale
- **Usi presenti:** residenziale permanente
- **Numero alloggi:** 7

Edifici di impianto storico

- **Edifici con tipologie edilizie di base:** edifici con preminenza dei caratteri "in schiera"

Informazioni sull'Edificio 41565

- **Uso prevalente:** residenziale
- **Usi presenti:** residenziale permanente
- **Numero alloggi:** 2

Edifici di impianto storico

- **Edifici con tipologie edilizie di base:** edifici con preminenza dei caratteri "in schiera"

Informazioni sull'Edificio 41566

- **Uso prevalente:** accessorio
- **Usi presenti:** accessorio

Edifici di impianto storico

- **Edifici di matrice rurale:** fienili, stalle, manufatti di rimessaggio, ecc.

Informazioni sull'Edificio 41575

- **Uso prevalente:** accessorio
- **Usi presenti:** accessorio

- Manufatti e altri edifici**
- **Accessori:** garage

Informazioni sull'Edificio 41576

- **Uso prevalente:** accessorio
- **Usi presenti:** accessorio

- Manufatti e altri edifici**
- **Accessori:** ripostigli, rimessaggi, box

Informazioni sull'Edificio 41577

- **Uso prevalente:** residenziale
- **Usi presenti:** residenziale permanente

- Edifici di impianto storico**
- **Edifici con tipologie edilizie di base:** edifici con preminenza dei caratteri "in schiera"

Informazioni sull'Edificio 41578

- **Uso prevalente:** residenziale
- **Usi presenti:** residenziale permanente

- Edifici di impianto storico**
- **Edifici con tipologie edilizie di base:** edifici con preminenza dei caratteri "in schiera"

Informazioni sull'Edificio 41734

- **Uso prevalente:** accessorio
- **Usi presenti:** accessorio

- Manufatti e altri edifici**
- **Accessori:** ripostigli, rimessaggi, box

Informazioni sull'Edificio 41737

- **Uso prevalente:** residenziale
- **Usi presenti:** residenziale permanente
- **Numero alloggi:** 1

- Manufatti e altri edifici**
- **Edifici con caratteri conformi all'edificato tradizionale e/o preesistente:** a carattere non specialistico (di base)

Informazioni sull'Edificio 41739

- **Uso prevalente:** residenziale
- **Usi presenti:** residenziale permanente

- Manufatti e altri edifici**
- **Edifici con caratteri conformi all'edificato tradizionale e/o preesistente:** a carattere non specialistico (di base)

Informazioni sull'Edificato Minore 604

Tipo
tettoia

Rilievi fotografici

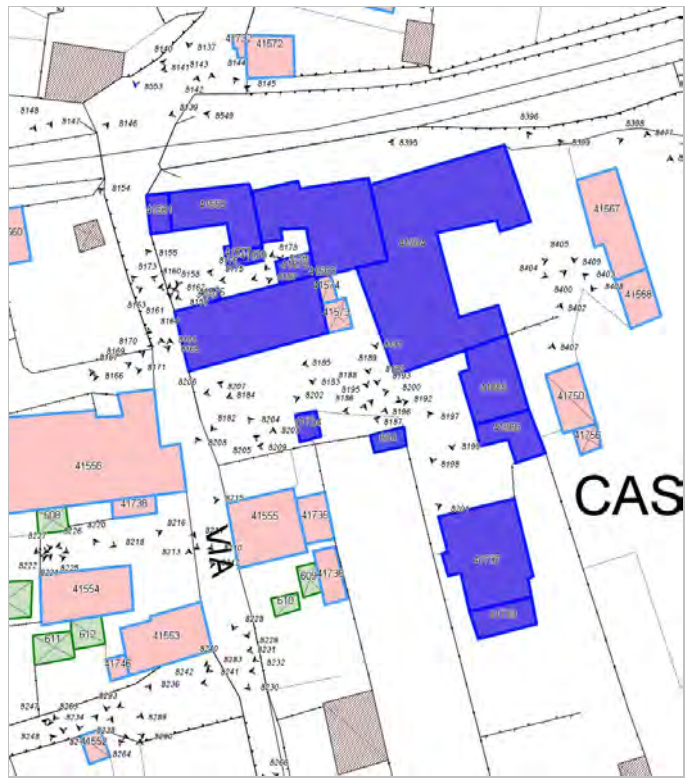


FOTO n° 8143 (edificio 41561)



FOTO n° 8154 (edificio 41561)



FOTO n° 8161 (edificio 41561)



FOTO n° 8142 (edificio 41562)



FOTO n° 8162 (edificio 41562)



FOTO n° 8144 (edificio 41563)



FOTO n° 8155 (edificio 41563)



FOTO n° 8158 (edificio 41563)



FOTO n° 8173 (edificio 41563)




FOTO n° 8176 (edificio 41563)



FOTO n° 8177 (edificio 41563)



FOTO n° 8178 (edificio 41563)



FOTO n° 8179 (edificio 41563)




FOTO n° 8180 (edificio 41563)



FOTO n° 8182 (edificio 41563)



FOTO n° 8183 (edificio 41563)



FOTO n° 8189 (edificio 41563)



FOTO n° 8200 (edificio 41563)



FOTO n° 8145 (edificio 41564)



FOTO n° 8184 (edificio 41564)



FOTO n° 8185 (edificio 41564)



FOTO n° 8190 (edificio 41564)



FOTO n° 8199 (edificio 41564)



FOTO n° 8206 (edificio 41564)



FOTO n° 8395 (edificio 41564)



FOTO n° 8398 (edificio 41564)



FOTO n° 8400 (edificio 41564)



FOTO n° 8404 (edificio 41564)



FOTO n° 8405 (edificio 41564)



FOTO n° 8549 (edificio 41564)



FOTO n° 8186 (edificio 41565)



FOTO n° 8198 (edificio 41565)



FOTO n° 8402 (edificio 41565)



FOTO n° 8187 (edificio 41566)



FOTO n° 8407 (edificio 41566)



FOTO n° 8157 (edificio 41575)



FOTO n° 8174 (edificio 41575)



FOTO n° 8175 (edificio 41575)



FOTO n° 8156 (edificio 41576)



FOTO n° 8160 (edificio 41577)



FOTO n° 8159 (edificio 41578)



FOTO n° 8192 (edificio 41734)



FOTO n° 8207 (edificio 41734)



FOTO n° 8197 (edificio 41737)



FOTO n° 8205 (edificio 41737)



FOTO n° 8231 (edificio 41739)



FOTO n° 8242 (edificio 41739)



FOTO n° 8283 (edificio 41739)



FOTO n° 8209 (edificio minore 604)



Edifici associati alla Scheda:

ID 41567 ID 41568





Informazioni sulla Scheda

Informazioni sulla Scheda

- **Data rilevazione** 27/09/2019
- **Località** CASTIGLIONCELLO
- **Denominazione** Via Bacci

Informazioni sull'Edificio 41567

- **Usi prevalenti:** accessorio
- **Usi presenti:** accessorio

Edifici di impianto storico

- **Edifici di matrice rurale:** fienili, stalle, manufatti di rimessaggio, ecc.

Informazioni sull'Edificio 41568

- **Usi prevalenti:** accessorio
- **Usi presenti:** accessorio

Manufatti e altri edifici

- **Accessori:** ripostigli, rimessaggi, box

Rilievi fotografici

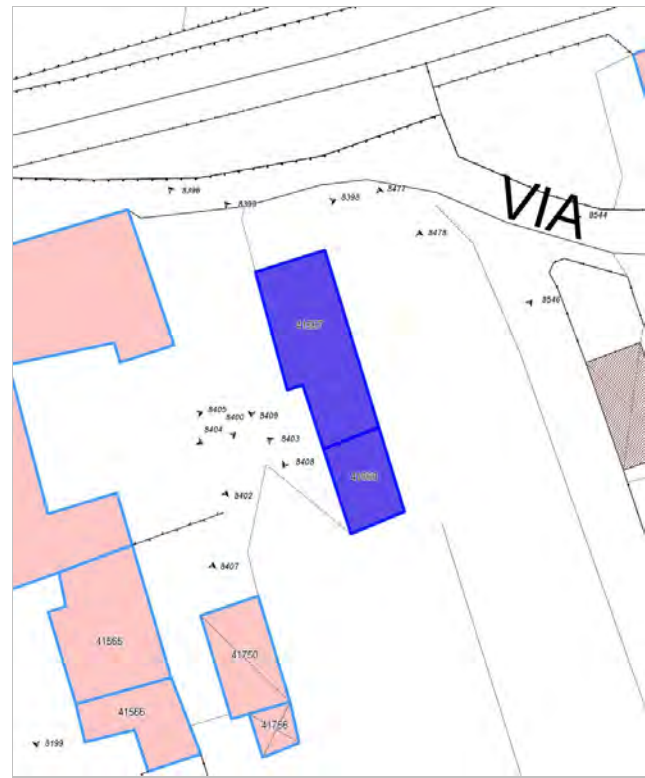


FOTO n° 8396 (edificio 41567)



FOTO n° 8399 (edificio 41567)



FOTO n° 8408 (edificio 41567)



FOTO n° 8409 (edificio 41567)



FOTO n° 8477 (edificio 41567)



FOTO n° 8403 (edificio 41568)



FOTO n° 8478 (edificio 41568)



FOTO n° 8546 (edificio 41568)



Report Scheda Edifici sparsi Via Bacci N°1979

Edifici associati alla Scheda:

ID 41569

Edificati Minori associati alla Scheda:

ID 643





Informazioni sulla Scheda

Informazioni sulla Scheda

- **Data rilevazione** 27/09/2019
- **Località** CASTIGLIONCELLO
- **Denominazione** Via Bacci

Informazioni sull'Edificio 41569

- **Usò prevalente:** residenziale
- **Usi presenti:** residenziale permanente
- **Numero alloggi:** 2

Edifici di impianto storico

- **Edifici con tipologie edilizie di base:** edifici con preminenza dei caratteri "in schiera"

Informazioni sull'Edificato Minore 643

Tipo

baracca, manufatto precario

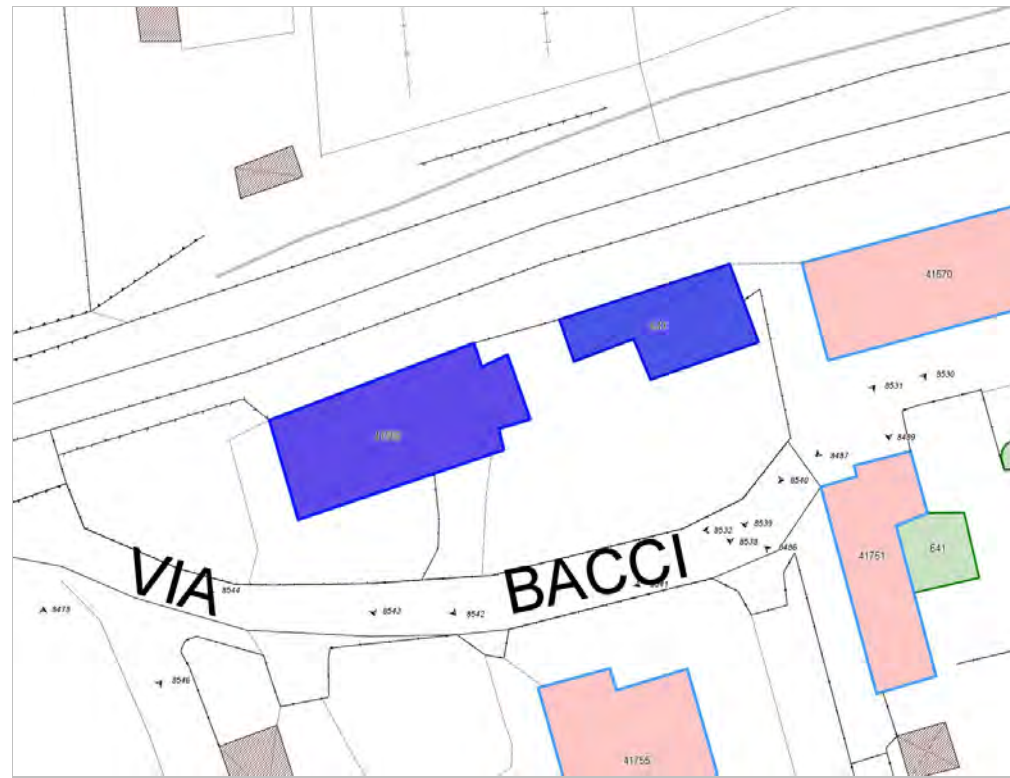


FOTO n° 8540 (edificio 41569)



FOTO n° 8541 (edificio 41569)



FOTO n° 8542 (edificio 41569)



FOTO n° 8543 (edificio 41569)



FOTO n° 8544 (edificio 41569)



FOTO n° 8538 (edificato minore 643)



FOTO n° 8539 (edificato minore 643)



Edifici associati alla Scheda:

ID 41570 | ID 41571 | ID 41751 | ID 41752 | ID 41753 |

Edificati Minori associati alla Scheda:

ID 637 | ID 638 | ID 639 | ID 641 | ID 642 |





Informazioni sulla Scheda

Informazioni sulla Scheda

- **Data rilevazione** 27/09/2019
- **Località** CASTIGLIONCELLO
- **Denominazione** Via Bacci

Informazioni sull'Edificio 41570

- **Uso prevalente:** residenziale
- **Usi presenti:** residenziale permanente
- **Numero alloggi:** 2

Edifici di impianto storico

- **Edifici con tipologie edilizie di base:** edifici con preminenza dei caratteri "in linea"

Informazioni sull'Edificio 41571

- **Uso prevalente:** residenziale
- **Usi presenti:** residenziale permanente
- **Numero alloggi:** 1

Edifici di impianto storico

- **Edifici di matrice rurale:** fienili, stalle, manufatti di rimessaggio, ecc.

Informazioni sull'Edificio 41751

- **Uso prevalente:** residenziale
- **Usi presenti:** residenziale permanente
- **Numero alloggi:** 1

Manufatti e altri edifici

- **Edifici con caratteri conformi all'edificato tradizionale e/o preesistente:** a carattere non specialistico (di base)

Informazioni sull'Edificio 41752

- **Uso prevalente:** accessorio
- **Usi presenti:** accessorio

Manufatti e altri edifici

- **Accessori:** garage

Informazioni sull'Edificio 41753

- **Uso prevalente:** residenziale
- **Usi presenti:** residenziale permanente

Manufatti e altri edifici

- **Edifici con caratteri conformi all'edificato tradizionale e/o preesistente:** a carattere non specialistico (di base)

Informazioni sull'Edificato Minore 637

Tipo

baracca, manufatto precario

Informazioni sull'Edificato Minore 638

Tipo
tettoia

Informazioni sull'Edificato Minore 639

Tipo
baracca, manufatto precario

Informazioni sull'Edificato Minore 641

Tipo
tettoia

Informazioni sull'Edificato Minore 642

Tipo
servizi alle strutture produttive

Rilievi fotografici



FOTO n° 8487 (edificio 41570)



FOTO n° 8489 (edificio 41570)



FOTO n° 8491 (edificio 41570)



FOTO n° 8492 (edificio 41570)



FOTO n° 8501 (edificio 41571)



FOTO n° 8486 (edificio 41751)



FOTO n° 8530 (edificio 41751)



FOTO n° 8532 (edificio 41751)



FOTO n° 8499 (edificio 41752)



FOTO n° 8503 (edificio 41753)



FOTO n° 8495 (edificato minore 637)



FOTO n° 8505 (edificato minore 638)



FOTO n° 8508 (edificato minore 639)



FOTO n° 8518 (edificato minore 641)

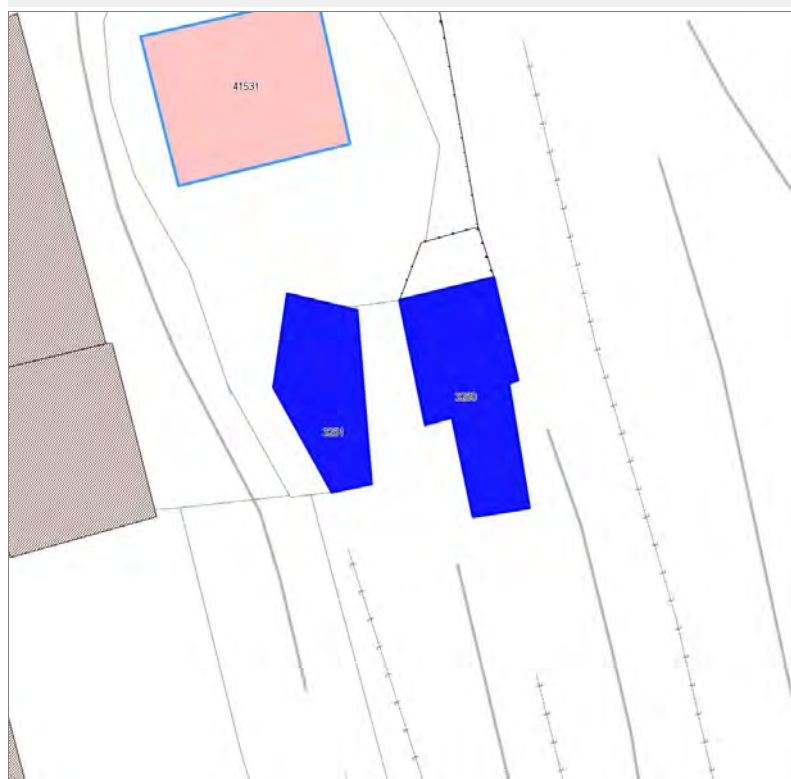


FOTO n° 8523 (edificato minore 642)



Edificati Minori associati alla Scheda:

ID 3250 | ID 3251





Informazioni sulla Scheda

Informazioni sulla Scheda

- **Data rilevazione** 27/09/2019
- **Non rilevabile:** Non accessibile
- **Località** CASTIGLIONCELLO
- **Denominazione** Strada Comunale delle Pratacce

Informazioni sull'Edificato Minore 3250

Informazioni sull'Edificato Minore 3251

Edifici associati alla Scheda:

ID 41526

Edificati Minori associati alla Scheda:

ID 668 ID 669





Informazioni sulla Scheda

Informazioni sulla Scheda

- **Data rilevazione** 27/09/2019
- **Località** CASTIGLIONCELLO
- **Denominazione** Strada Comunale delle Pratacce

Informazioni sull'Edificio 41526

- **Usi prevalenti:** residenziale
 - **Usi presenti:** residenziale permanente
 - **Numero alloggi:** 1
- Edifici di impianto storico**
- **Edifici di matrice rurale:** casa colonica isolata

Informazioni sull'Edificato Minore 668

Tipo
baracca, manufatto precario

Informazioni sull'Edificato Minore 669

Tipo
garage, box auto

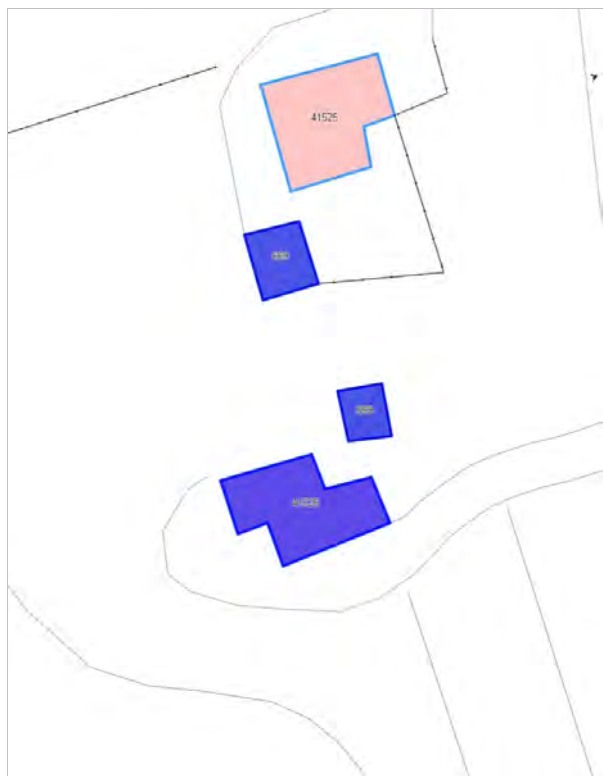


FOTO n° 8693 (edificio 41526)



FOTO n° 8696 (edificio 41526)



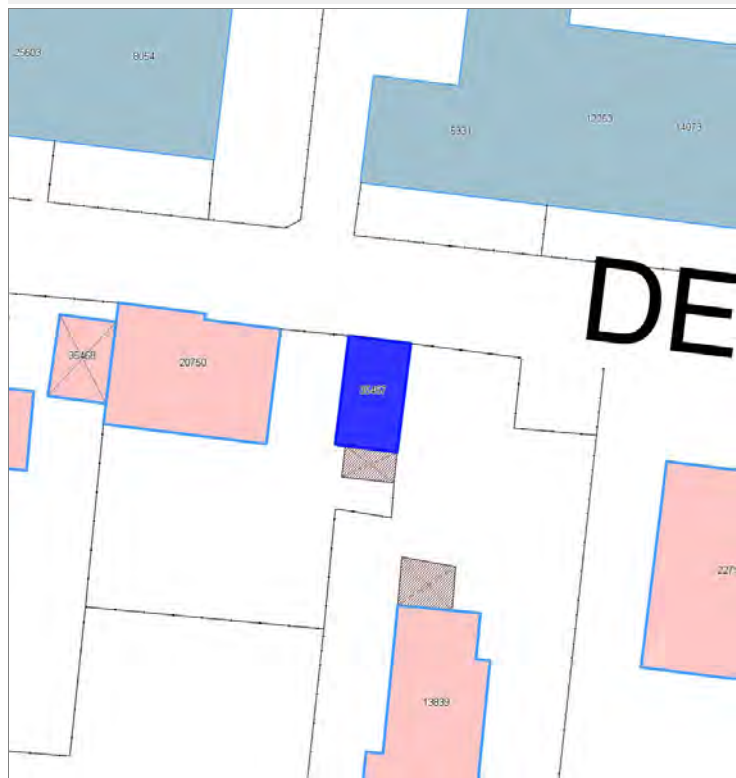
FOTO n° 8694 (edificato minore 668)



FOTO n° 8699 (edificato minore 669)



Edifici associati alla Scheda:
ID 35467





Informazioni sulla Scheda

Informazioni sulla Scheda

- **Data rilevazione** 27/09/2019
- **Località** S. CASSIANO A VICO
- **Denominazione** VIA DELLE VILLE

Informazioni sull'Edificio 35467

- **Usi prevalenti:** accessorio
- **Usi presenti:** accessorio

Manufatti e altri edifici

- **Accessori:** garage

Rilievi fotografici

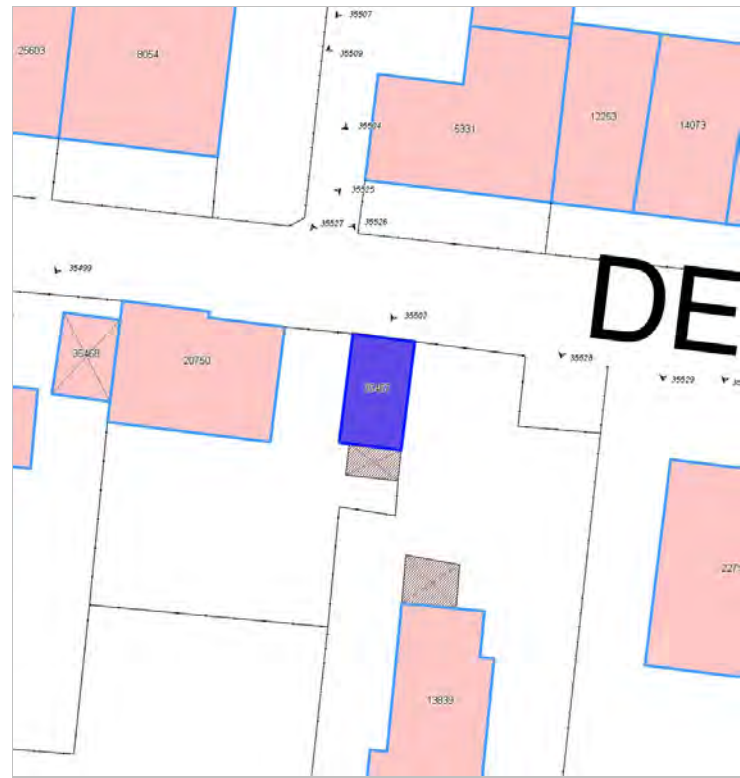


FOTO n° 35527 (edificio 35467)



Report Scheda Edifici sparsi VIA DELLE VILLE N°1985

Edifici associati alla Scheda:

ID 33923 | ID 42636

Edificati Minori associati alla Scheda:

ID 3194 | ID 3203 | ID 3255 | ID 3256





Informazioni sulla Scheda

Informazioni sulla Scheda

- Data rilevazione 27/09/2019
- Località S. CASSIANO A VICO
- Denominazione VIA DELLE VILLE

Informazioni sull'Edificio 33923

- **Usò prevalente:** residenziale
- **Usi presenti:** residenziale permanente
- **Numero alloggi:** 2

Edifici di impianto storico

- **Edifici con tipologie edilizie di base:** edifici con preminenza dei caratteri "in linea"

Informazioni sull'Edificio 42636

Manufatti e altri edifici

- **Accessori:** altro

Informazioni sull'Edificato Minore 3194

Tipo

tettoia

Informazioni sull'Edificato Minore 3203

Tipo

baracca, manufatto precario

Informazioni sull'Edificato Minore 3255

Tipo

tettoia

Informazioni sull'Edificato Minore 3256

Tipo

tettoia

Rilievi fotografici



FOTO n° 35597 (edificio 33923)



FOTO n° 35674 (edificio 33923)



FOTO n° 35673 (edificio 33923)



FOTO n° 35721 (edificio 33923)



FOTO n° 35722 (edificio 33923)



FOTO n° 36082 (edificio 42636)



FOTO n° 35589 (edificato minore 3194)



FOTO n° 35723 (edificato minore 3203)



FOTO n° 36080 (edificato minore 3255)

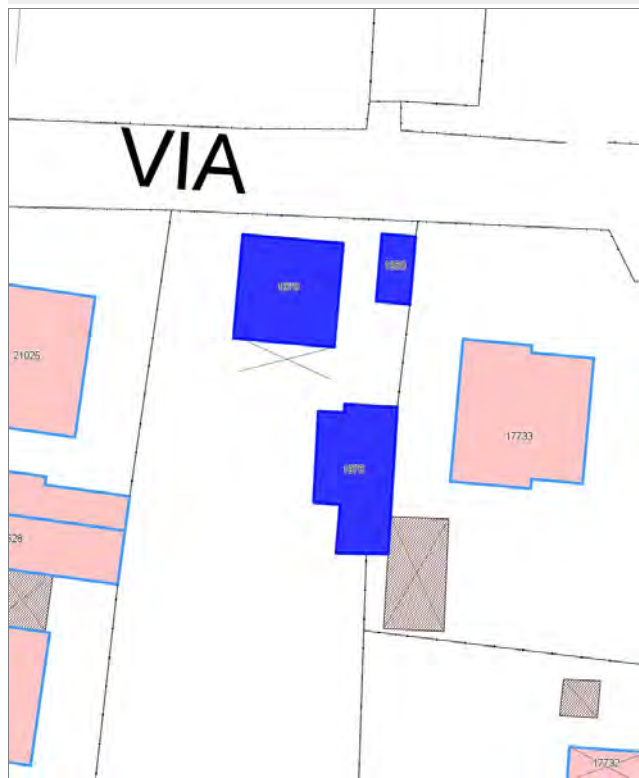


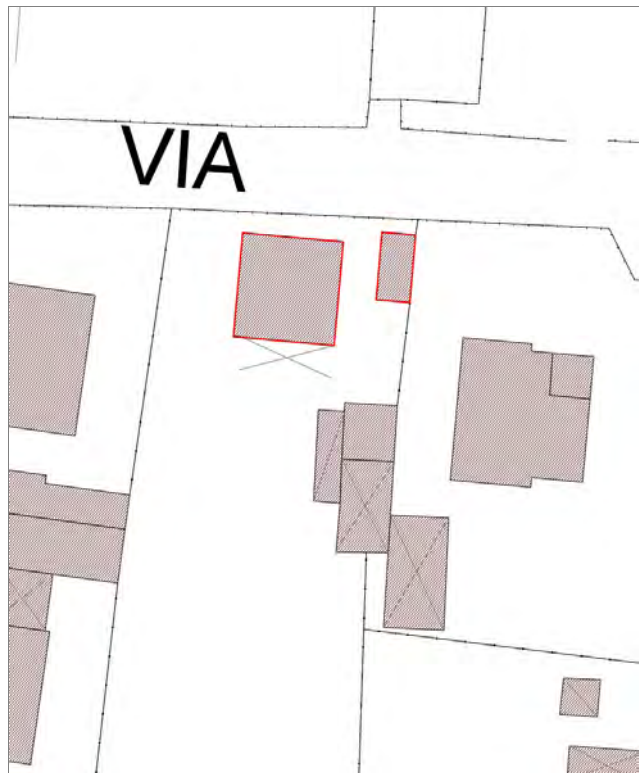
FOTO n° 36081 (edificato minore 3256)



Edifici associati alla Scheda:

ID 1978 ID 1979 ID 1980





Informazioni sulla Scheda

Informazioni sulla Scheda

- **Data rilevazione** 27/09/2019
- **Località** S. CASSIANO A VICO
- **Denominazione** VIA DELLE VILLE

Informazioni sull'Edificio 1978

- **Usi prevalente:** accessorio
- **Usi presenti:** accessorio

Manufatti e altri edifici

- **Accessori:** garage

Informazioni sull'Edificio 1979

- **Usi prevalente:** residenziale
- **Usi presenti:** residenziale permanente
- **Numero alloggi:** 2

Edifici di impianto storico

- **Edifici con tipologie edilizie di base:** edifici con preminenza dei caratteri "in linea"

Informazioni sull'Edificio 1980

- **Usi prevalente:** accessorio
- **Usi presenti:** accessorio

Manufatti e altri edifici

- **Accessori:** ripostigli, rimessaggi, box

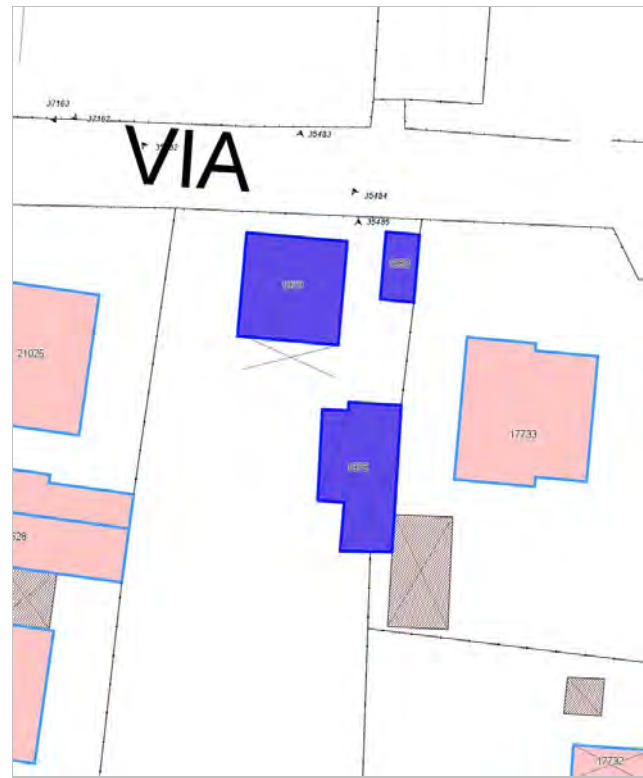


FOTO n° 35485 (edificio 1978)



FOTO n° 35667 (edificio 1978)



FOTO n° 35482 (edificio 1979)



FOTO n° 35483 (edificio 1979)

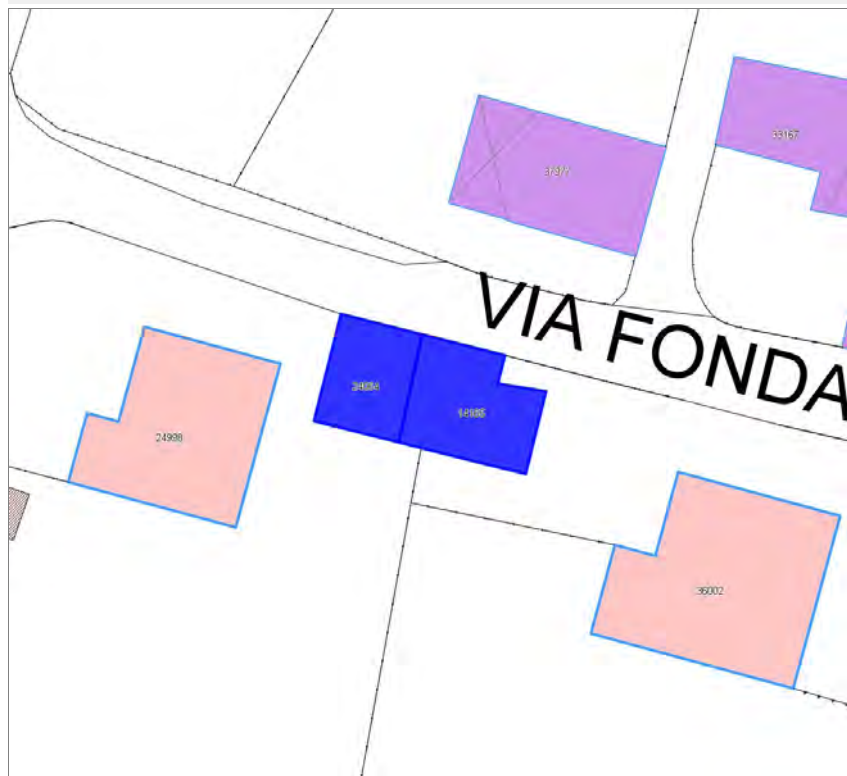


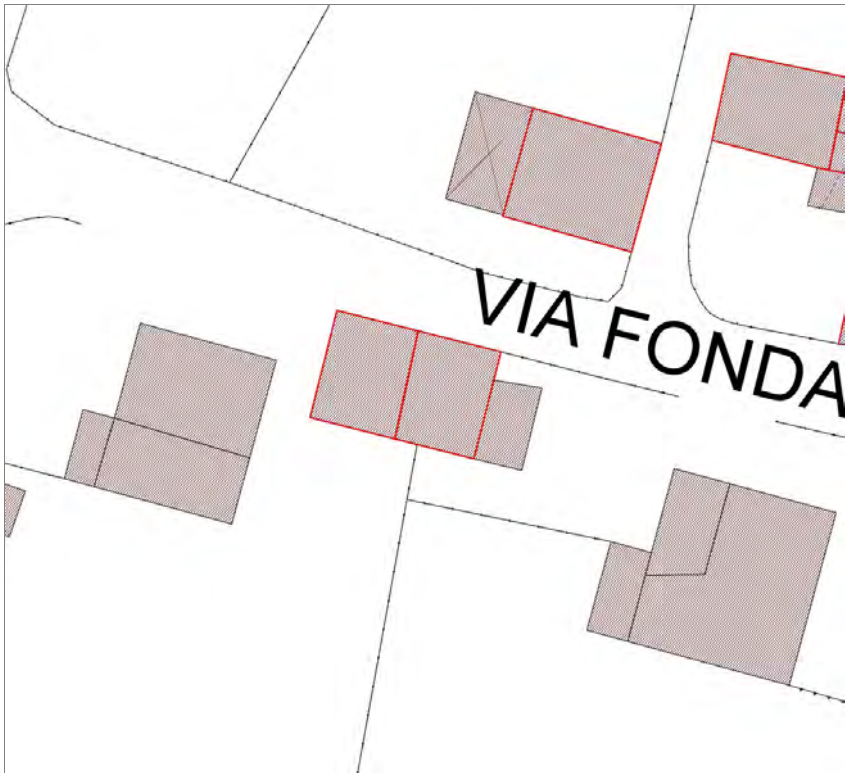
FOTO n° 35484 (edificio 1980)



Edifici associati alla Scheda:

ID 14165 ID 24064





Informazioni sulla Scheda

Informazioni sulla Scheda

- **Data rilevazione** 27/09/2019
- **Località** S. CASSIANO A VICO
- **Denominazione** Via Fonda V

Informazioni sull'Edificio 14165

- **Usi prevalente:** residenziale
- **Usi presenti:** residenziale permanente
- **Numero alloggi:** 1

Edifici di impianto storico

- **Edifici con tipologie edilizie di base:** edifici con preminenza dei caratteri "in schiera"

Informazioni sull'Edificio 24064

- **Usi prevalente:** accessorio
- **Usi presenti:** accessorio

Edifici di impianto storico

- **Edifici di matrice rurale:** fienili, stalle, manufatti di rimessaggio, ecc.

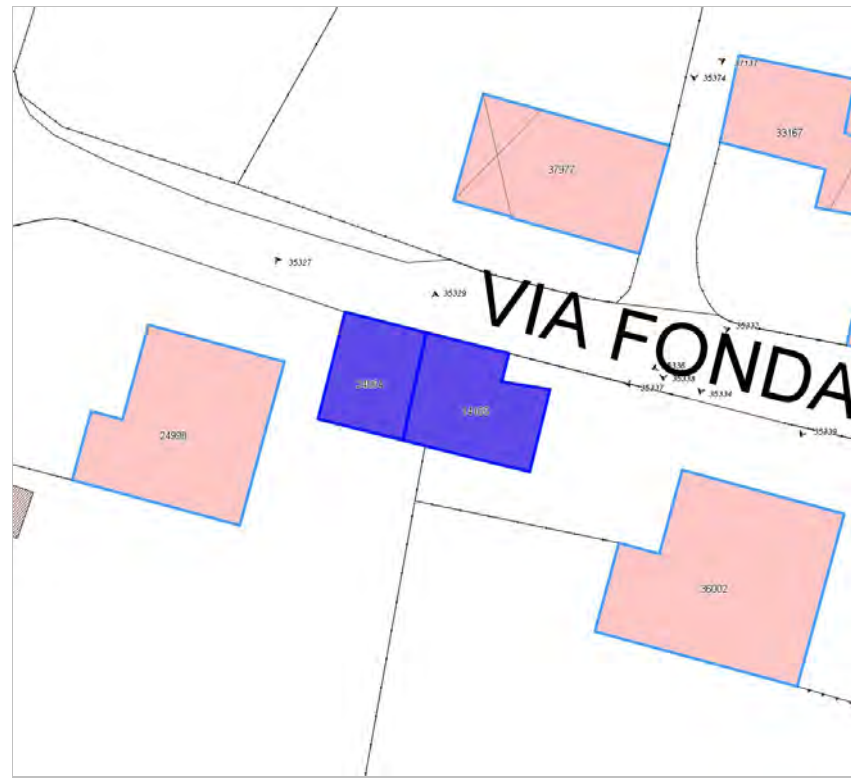


FOTO n° 35329 (edificio 14165)



FOTO n° 35332 (edificio 14165)



FOTO n° 35327 (edificio 24064)



Edifici associati alla Scheda:

ID 1029 | ID 1571 | ID 4661 | ID 7345 | ID 9511 | ID 18318 | ID 39385





Informazioni sulla Scheda

Informazioni sulla Scheda

- **Data rilevazione** 27/09/2019
- **Località** BALBANO
- **Denominazione** Via di Balbano

Informazioni sull'Edificio 1029

- **Usi prevalenti:** accessorio
- **Usi presenti:** accessorio

Manufatti e altri edifici

- **Accessori:** ripostigli, rimessaggi, box

Informazioni sull'Edificio 1571

- **Usi prevalenti:** residenziale
- **Usi presenti:** residenziale permanente
- **Numero alloggi:** 1

Edifici di impianto storico

- **Edifici con tipologie edilizie di base:** edifici con preminenza dei caratteri "in schiera"

Informazioni sull'Edificio 4661

- **Usi prevalenti:** residenziale
- **Usi presenti:** residenziale permanente
- **Numero alloggi:** 1

Edifici di impianto storico

- **Edifici con tipologie edilizie di base:** edifici con preminenza dei caratteri "in schiera"

Informazioni sull'Edificio 7345

- **Usi prevalenti:** residenziale
- **Usi presenti:** residenziale permanente
- **Numero alloggi:** 1

Edifici di impianto storico

- **Edifici di matrice rurale:** fienili, stalle, manufatti di rimessaggio, ecc.

Informazioni sull'Edificio 9511

- **Usi prevalenti:** residenziale
- **Usi presenti:** residenziale permanente
- **Numero alloggi:** 1

Edifici di impianto storico

- **Edifici con tipologie edilizie di base:** edifici con preminenza dei caratteri "in schiera"

Informazioni sull'Edificio 18318

- **Usi prevalenti:** residenziale
- **Usi presenti:** residenziale permanente
- **Numero alloggi:** 1

Edifici di impianto storico

- **Edifici con tipologie edilizie di base:** edifici con preminenza dei caratteri "in schiera"

Informazioni sull'Edificio 39385

- **Usò prevalente:** residenziale
- **Usi presenti:** residenziale permanente

Edifici di impianto storico

- **Edifici con tipologie edilizie di base:** edifici con preminenza dei caratteri "in schiera"



FOTO n° 2450 (edificio 1029)



FOTO n° 2631 (edificio 1029)



FOTO n° 2453 (edificio 1571)



FOTO n° 2634 (edificio 1571)



FOTO n° 2635 (edificio 1571)



FOTO n° 2447 (edificio 4661)



FOTO n° 2448 (edificio 4661)



FOTO n° 2452 (edificio 4661)




FOTO n° 2458 (edificio 7345)



FOTO n° 2633 (edificio 7345)



FOTO n° 2643 (edificio 7345)



FOTO n° 2644 (edificio 7345)



FOTO n° 2454 (edificio 9511)



FOTO n° 2636 (edificio 9511)



FOTO n° 2637 (edificio 9511)



FOTO n° 2639 (edificio 18318)



FOTO n° 2640 (edificio 18318)



FOTO n° 2455 (edificio 39385)



FOTO n° 2638 (edificio 39385)



Edifici associati alla Scheda:

ID 18356





Informazioni sulla Scheda

Informazioni sulla Scheda

- **Data rilevazione** 28/09/2019
- **Località** SANT'ALESSIO
- **Denominazione** via delle Muricciole

Informazioni sull'Edificio 18356

- **Usi prevalente:** residenziale
- **Usi presenti:** residenziale permanente
- **Numero alloggi:** 1

Edifici di impianto storico

- **Edifici di matrice rurale:** casa colonica isolata



FOTO n° 36161 (edificio 18356)



FOTO n° 36162 (edificio 18356)



FOTO n° 36163 (edificio 18356)



FOTO n° 36164 (edificio 18356)



Edifici associati alla Scheda:

ID 20361

Edificati Minori associati alla Scheda:

ID 3296 | ID 3297





Informazioni sulla Scheda

Informazioni sulla Scheda

- **Data rilevazione** 28/09/2019
- **Località** CARIGNANO
- **Denominazione** via di Sant'Alessio

Informazioni sull'Edificio 20361

- **Usò prevalente:** residenziale
- **Usi presenti:** residenziale permanente
- **Numero alloggi:** 2

Edifici di impianto storico

- **Edifici di matrice rurale:** casa colonica isolata

Informazioni sull'Edificato Minore 3296

Tipo
tettoia

Informazioni sull'Edificato Minore 3297

Tipo
tettoia



FOTO n° 36183 (edificio 20361)



FOTO n° 36186 (edificio 20361)



FOTO n° 36184 (edificio minore 3296)



FOTO n° 36185 (edificio minore 3297)



Edifici associati alla Scheda:

ID 8156

Edificati Minori associati alla Scheda:

ID 3298





Informazioni sulla Scheda

Informazioni sulla Scheda

- **Data rilevazione** 28/09/2019
- **Località** CARIGNANO
- **Denominazione** via di Sant'Alessio

Informazioni sull'Edificio 8156

- **Usò prevalente:** residenziale
- **Usi presenti:** residenziale permanente
- **Numero alloggi:** 1

Edifici di impianto storico

- **Edifici di matrice rurale:** casa colonica isolata

Informazioni sull'Edificato Minore 3298

Tipo
tettoia

Rilievi fotografici



FOTO n° 36187 (edificio 8156)



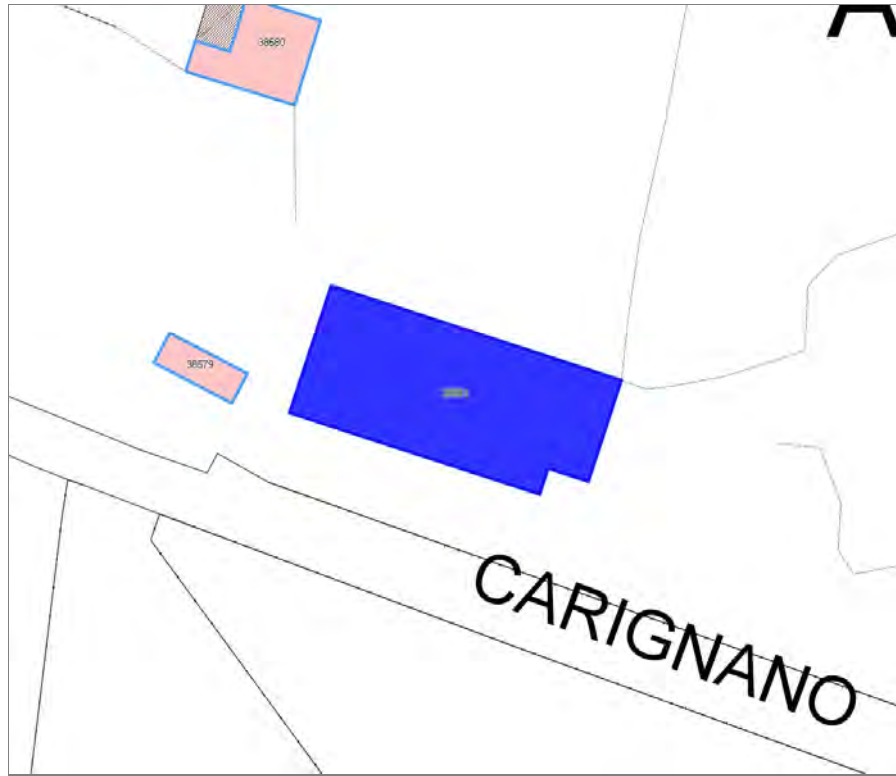
FOTO n° 36189 (edificio 8156)

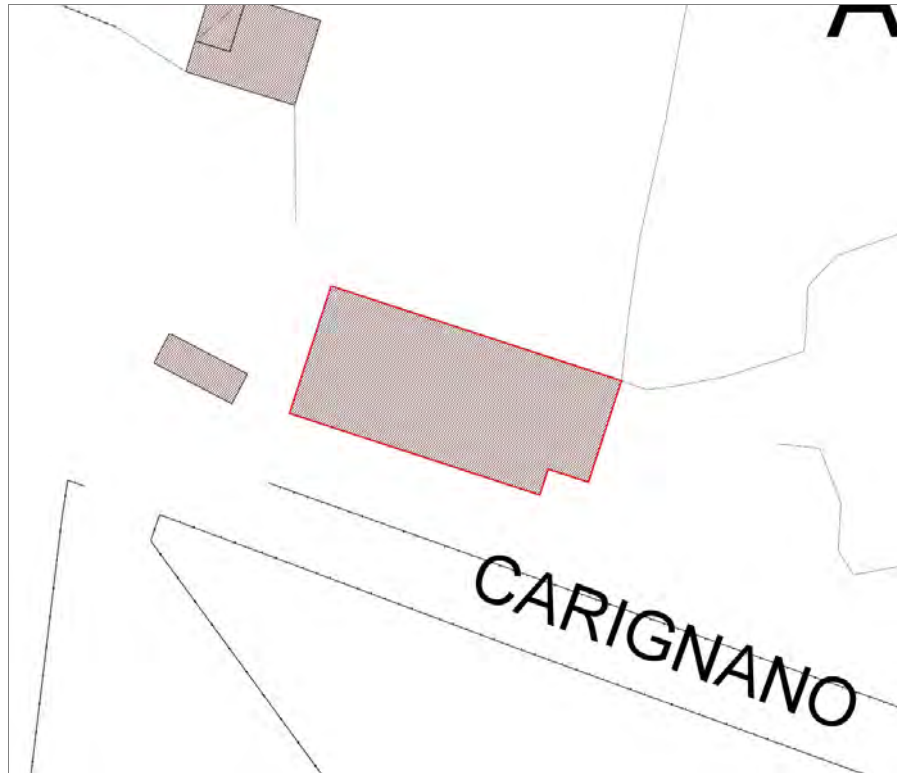


FOTO n° 36188 (edificio minore 3298)



Edifici associati alla Scheda:
ID 38581





Informazioni sulla Scheda

Informazioni sulla Scheda

- **Data rilevazione** 28/09/2019
- **Località** CARIGNANO
- **Denominazione** via per Carignano

Informazioni sull'Edificio 38581

- **Usi prevalenti:** agricolo e funzioni connesse
- **Usi presenti:** residenziale saltuario

Edifici di impianto storico

- **Edifici di matrice rurale:** fienili, stalle, manufatti di rimessaggio, ecc.

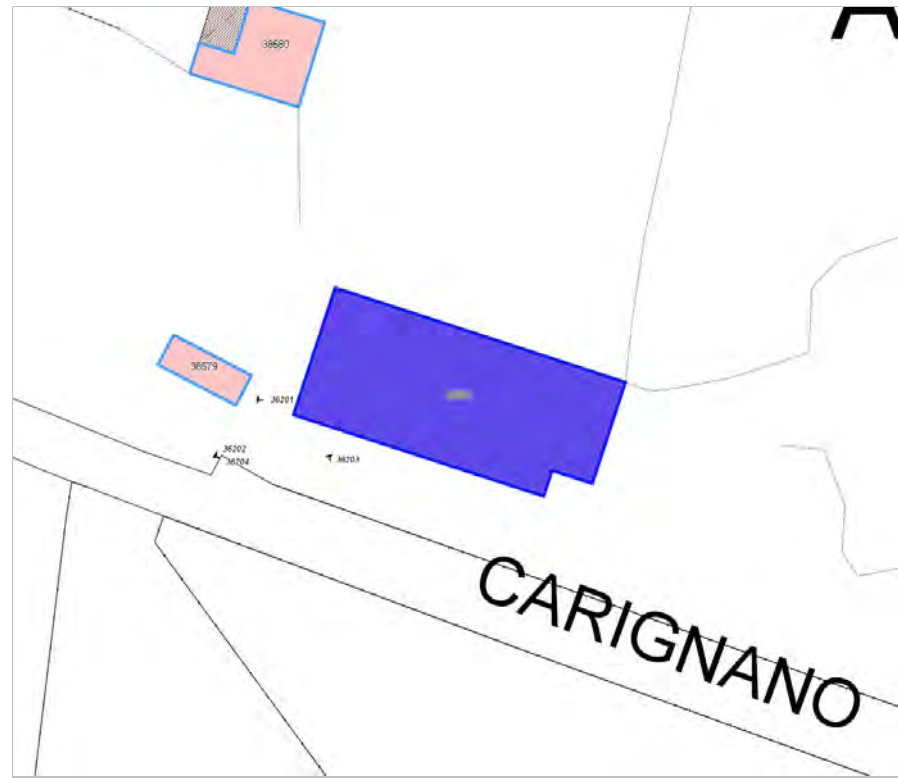


FOTO n° 36202 (edificio 38581)



FOTO n° 36201 (edificio 38581)



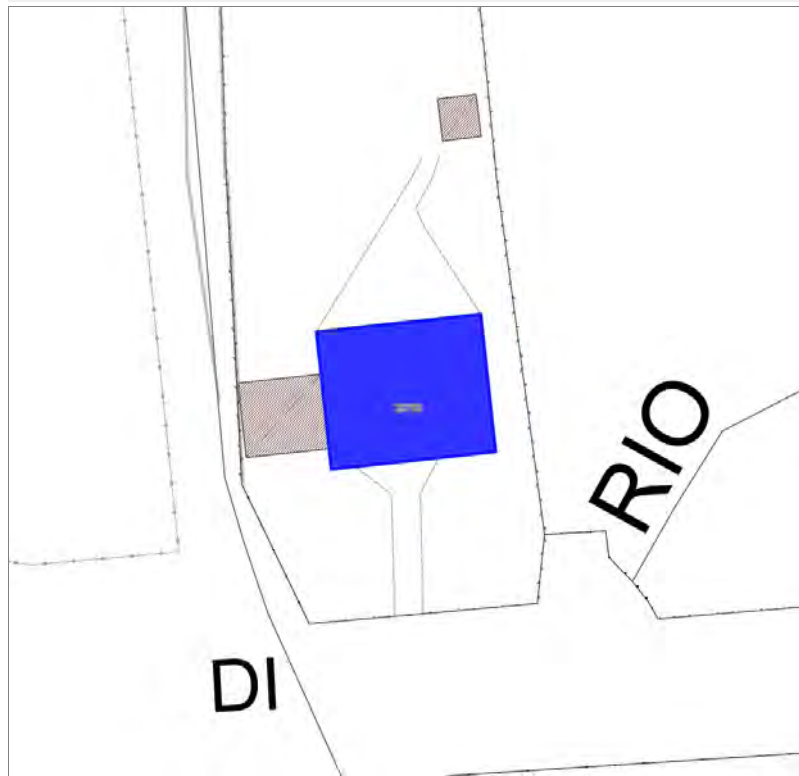
FOTO n° 36203 (edificio 38581)

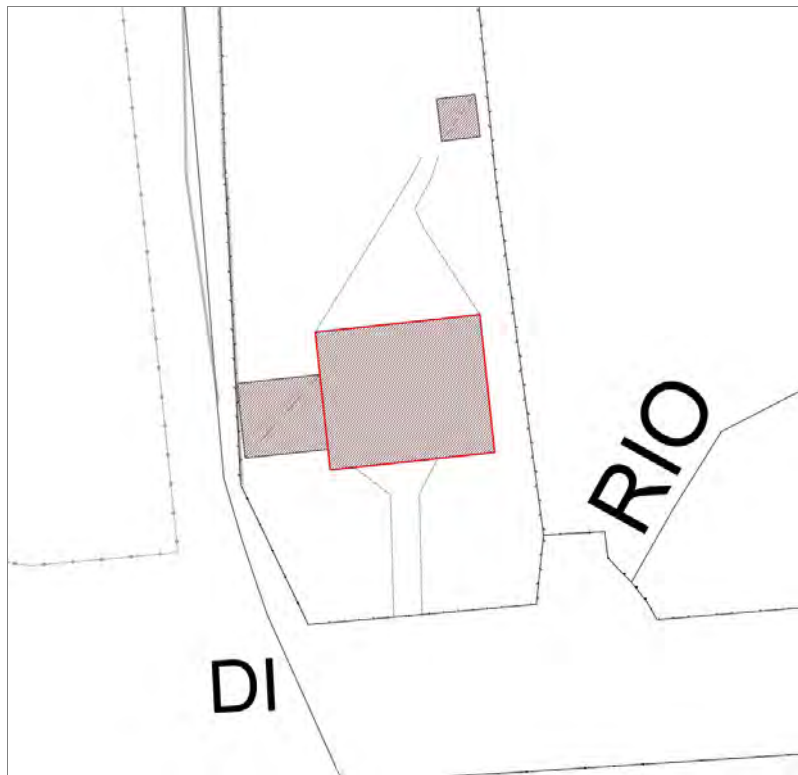


FOTO n° 36204 (edificio 38581)



Edifici associati alla Scheda:
ID 26780





Informazioni sulla Scheda

Informazioni sulla Scheda

- **Data rilevazione** 28/09/2019
- **Località** CARIGNANO
- **Denominazione** via di Sant'Alessio

Informazioni sull'Edificio 26780

- **Usò prevalente:** residenziale
- **Usi presenti:** residenziale permanente

Edifici di impianto storico

- **Edifici con tipologie edilizie di base:** edifici con preminenza dei caratteri "in linea"

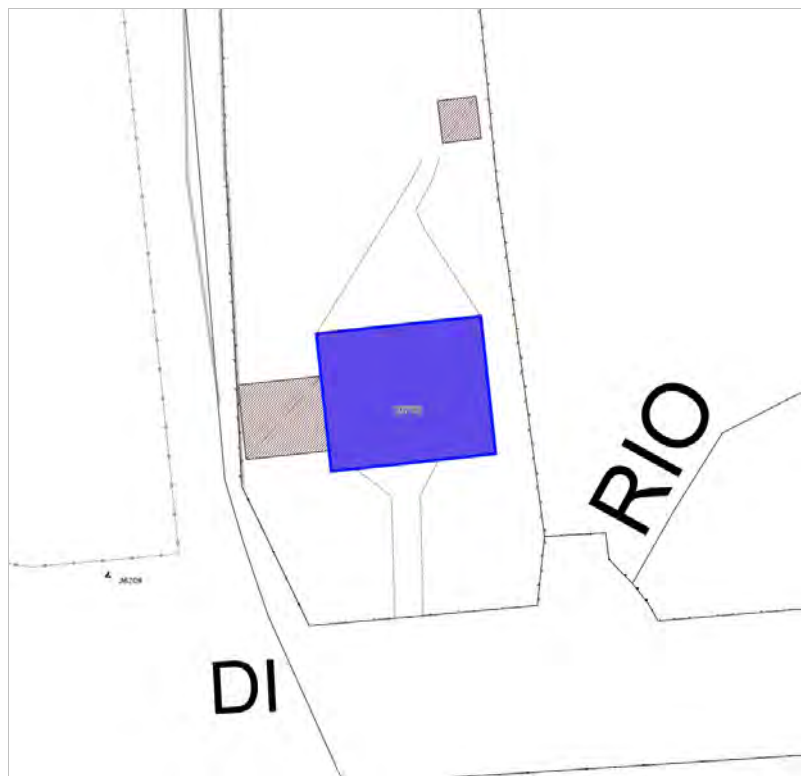


FOTO n° 36209 (edificio 26780)



Edifici associati alla Scheda:

ID 10760 ID 10761 ID 16741

Edificati Minori associati alla Scheda:

ID 3303





Informazioni sulla Scheda

Informazioni sulla Scheda

- **Data rilevazione** 28/09/2019
- **Località** SANT'ALESSIO
- **Denominazione** Via dei Cotani

Informazioni sull'Edificio 10760

- **Usi presenti:** accessorio
- **Manufatti e altri edifici**
 - **Accessori:** garage

Informazioni sull'Edificio 10761

- **Usi presenti:** residenziale permanente
- **Numero alloggi:** 2
- **Edifici di impianto storico**
 - **Edifici di matrice rurale:** casa colonica isolata

Informazioni sull'Edificio 16741

- **Usi prevalente:** non rilevabile

Informazioni sull'Edificato Minore 3303

Tipo
tettoia



FOTO n° 36217 (edificio 10760)



FOTO n° 36214 (edificio 10761)



FOTO n° 36215 (edificio 10761)



FOTO n° 36216 (edificio 10761)



FOTO n° 36218 (edificato minore 3303)



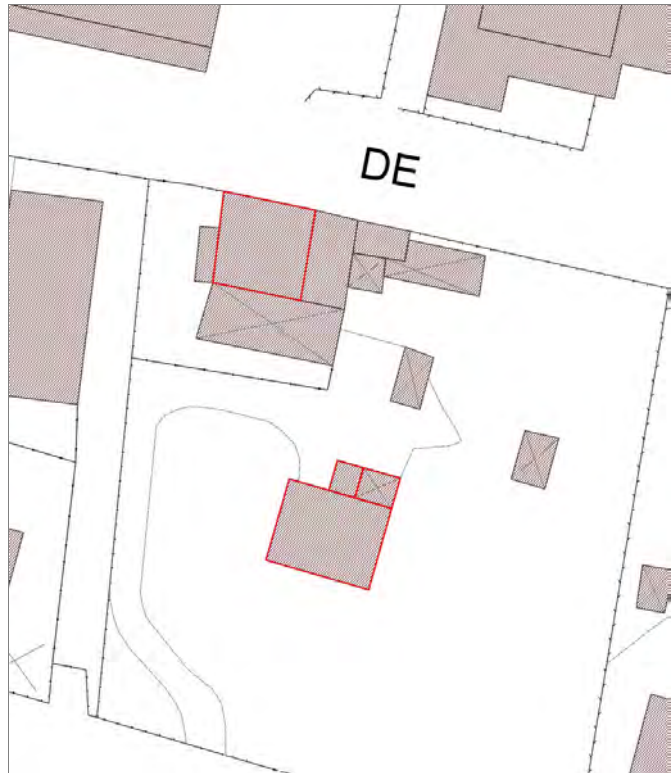
Edifici associati alla Scheda:

ID 2775 | ID 11787 | ID 24727

Edificati Minori associati alla Scheda:

ID 3314 | ID 3315





Informazioni sulla Scheda

Informazioni sulla Scheda

- **Data rilevazione** 28/09/2019
- **Località** SANT'ANNA
- **Denominazione** Via Giacomo Puccini

Informazioni sull'Edificio 2775

- **Usi prevalente:** commerciale
- **Usi presenti:** privato

Edifici di impianto storico

- **Edifici di matrice rurale:** fienili, stalle, manufatti di rimessaggio, ecc.

Informazioni sull'Edificio 11787

- **Usi prevalente:** accessorio
- **Usi presenti:** accessorio

Manufatti e altri edifici

- **Accessori:** ripostigli, rimessaggi, box

Informazioni sull'Edificio 24727

- **Usi prevalente:** residenziale
- **Usi presenti:** residenziale permanente
- **Numero alloggi:** 1

Edifici di impianto storico

- **Edifici con tipologie edilizie non di base:** villini

Informazioni sull'Edificato Minore 3314

Tipo

baracca, manufatto precario

Informazioni sull'Edificato Minore 3315

Tipo

tettoia

FOTO n° 36267 (edificio 2775)



FOTO n° 36268 (edificio 2775)



FOTO n° 36271 (edificio 11787)



FOTO n° 31150 (edificio 24727)



FOTO n° 36274 (edificio 24727)



FOTO n° 36272 (edificato minore 3314)

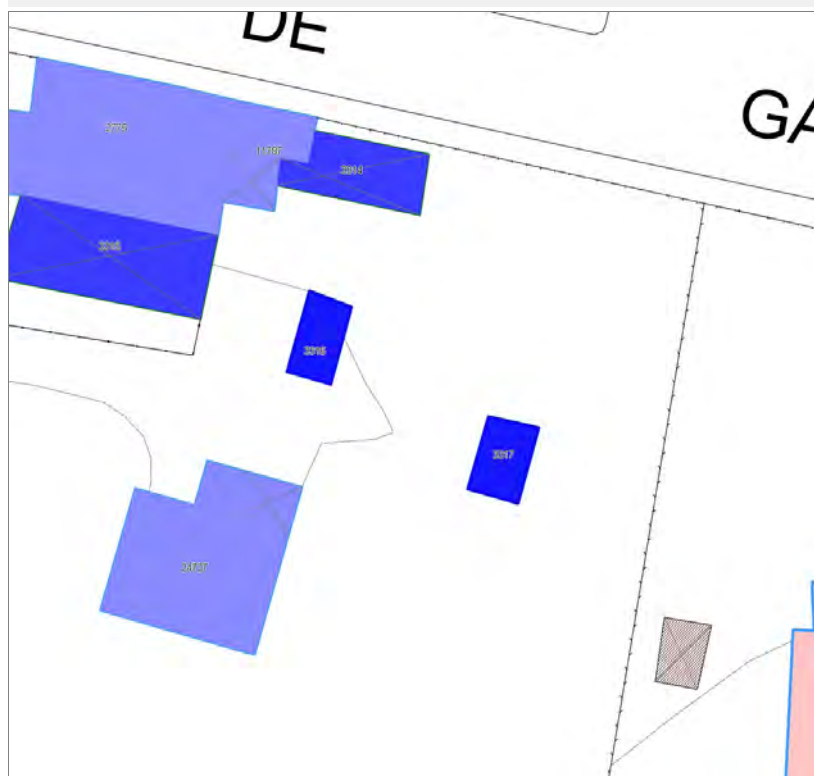


FOTO n° 36273 (edificato minore 3315)



Edificati Minori associati alla Scheda:

ID 3316 | ID 3317





Informazioni sulla Scheda

Informazioni sulla Scheda

- **Data rilevazione** 28/09/2019
- **Non rilevabile:** Non accessibile
- **Località** SANT'ANNA
- **Denominazione** Via Giacomo Puccini

Informazioni sull'Edificato Minore 3316

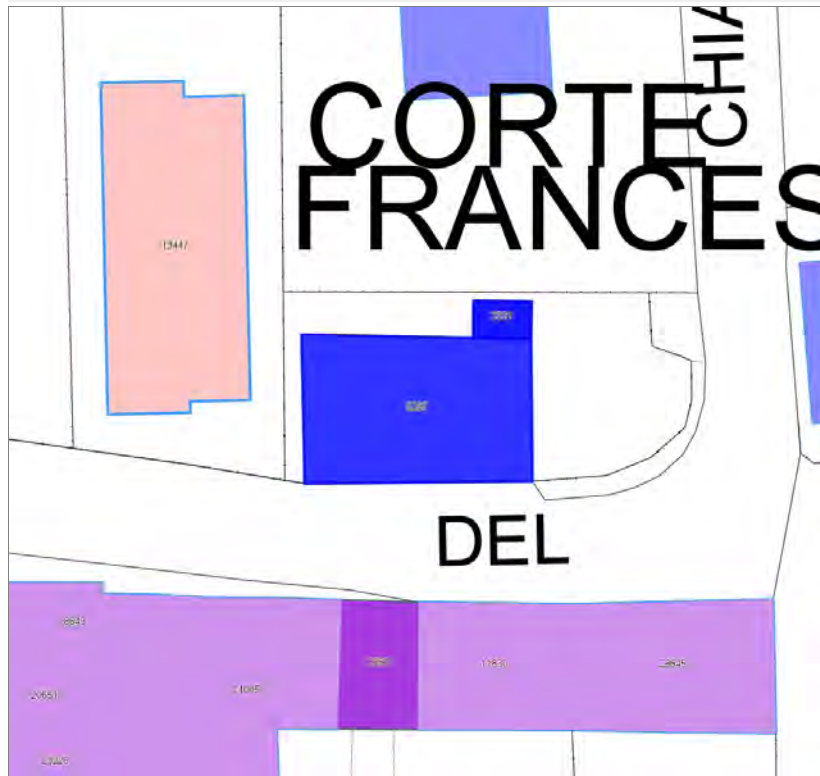
Informazioni sull'Edificato Minore 3317

Edifici associati alla Scheda:

ID 5297

Edificati Minori associati alla Scheda:

ID 3331



CORTECHIA
FRANCES

DEL

Informazioni sulla Scheda

Informazioni sulla Scheda

- **Data rilevazione** 28/09/2019
- **Località** SANT'ANNA
- **Denominazione** Via del Chiasso

Informazioni sull'Edificio 5297

- **Usò prevalente:** residenziale
- **Usi presenti:** residenziale permanente
- **Numero alloggi:** 1

Edifici di impianto storico

- **Edifici di matrice rurale:** fienili, stalle, manufatti di rimessaggio, ecc.

Informazioni sull'Edificato Minore 3331

Tipo
tettoia

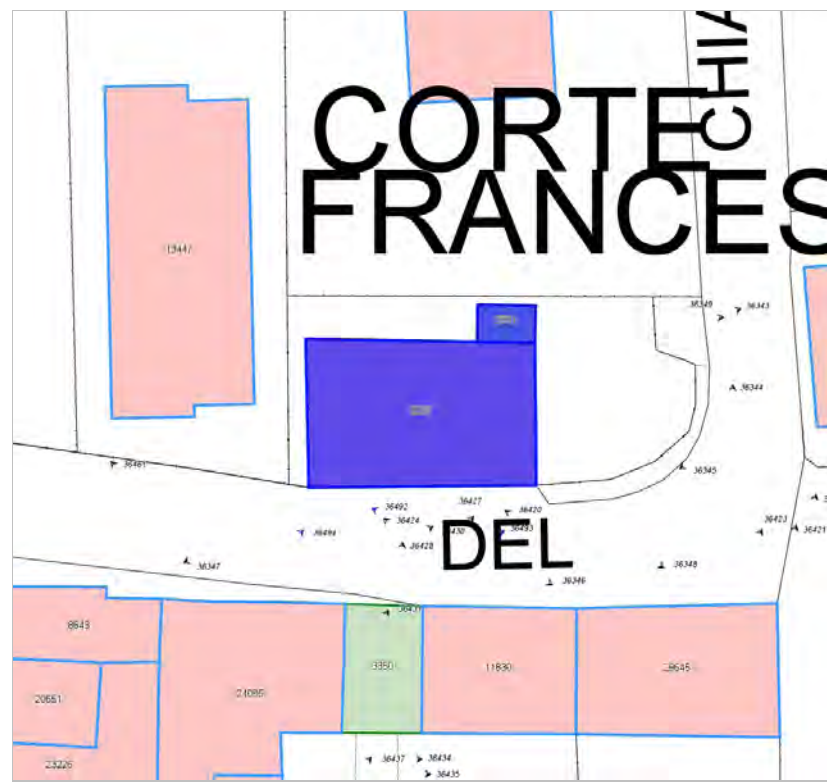


FOTO n° 36343 (edificio 5297)



FOTO n° 36346 (edificio 5297)



FOTO n° 36347 (edificio 5297)



FOTO n° 36348 (edificio 5297)



FOTO n° 36349 (edificato minore 3331)

