

PIANO OPERATIVO

QUADRO CONOSCITIVO

EDIFICI
SPARSI DI
IMPIANTO
STORICO

QC.III

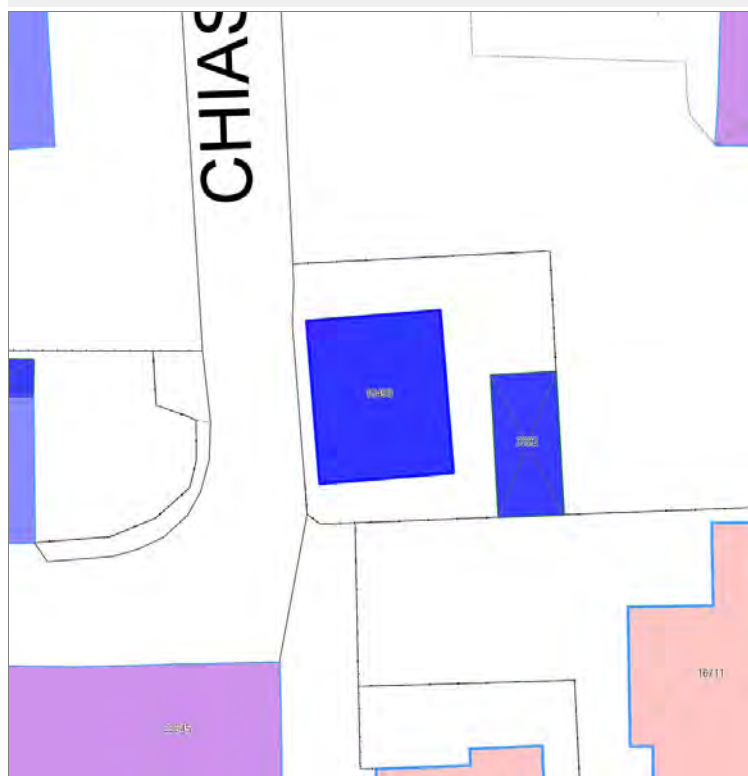
10-05

INDAGINI E SCHEDATURE DEGLI INSEDIAMENTI STORICI E DEGLI INSEDIAMENTI SPECIALISTICI IN TERRITORIO RURALE. ATLANTI DI DETTAGLIO

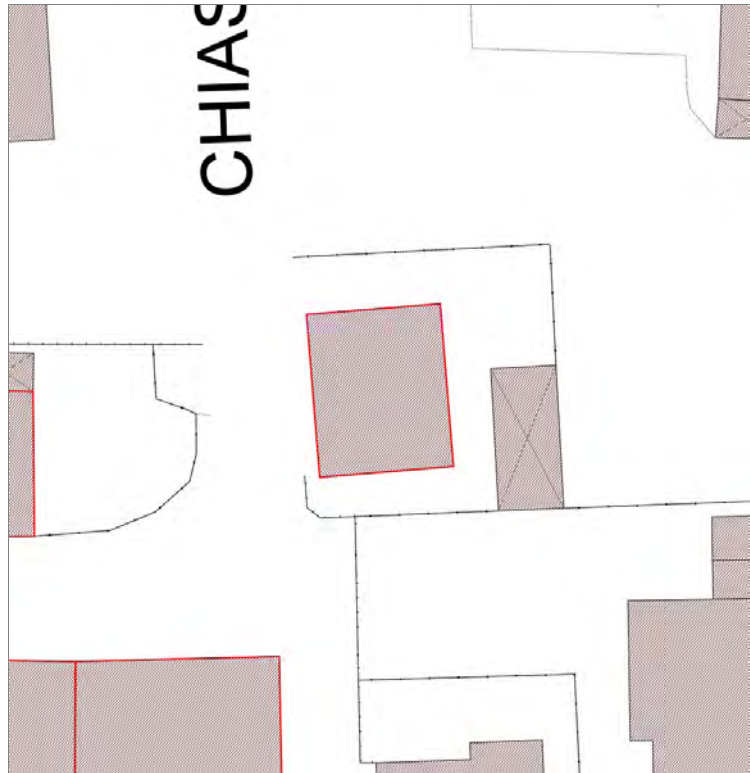


Edifici associati alla Scheda:

ID 10498



CHIAS



Informazioni sulla Scheda

Informazioni sulla Scheda

- **Data rilevazione** 28/09/2019
- **Località** SANT'ANNA
- **Denominazione** Via del Chiasso

Informazioni sull'Edificio 10498

- **Usò prevalente:** residenziale
- **Usi presenti:** residenziale permanente
- **Numero alloggi:** 1

Edifici di impianto storico

- **Edifici con tipologie edilizie di base:** edifici con preminenza dei caratteri "in linea"

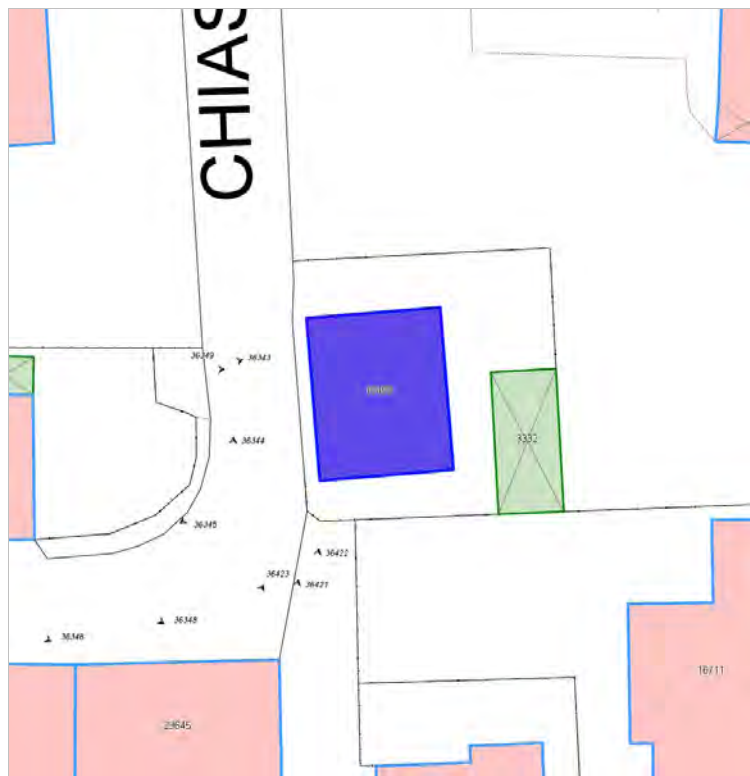


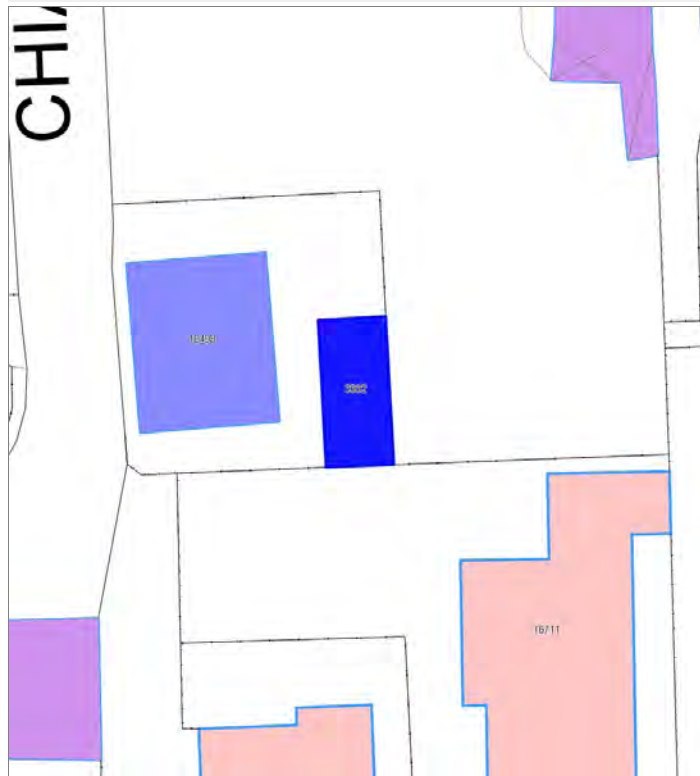
FOTO n° 36340 (edificio 10498)



FOTO n° 36345 (edificio 10498)



Edificati Minori associati alla Scheda:
ID 3332





Informazioni sulla Scheda

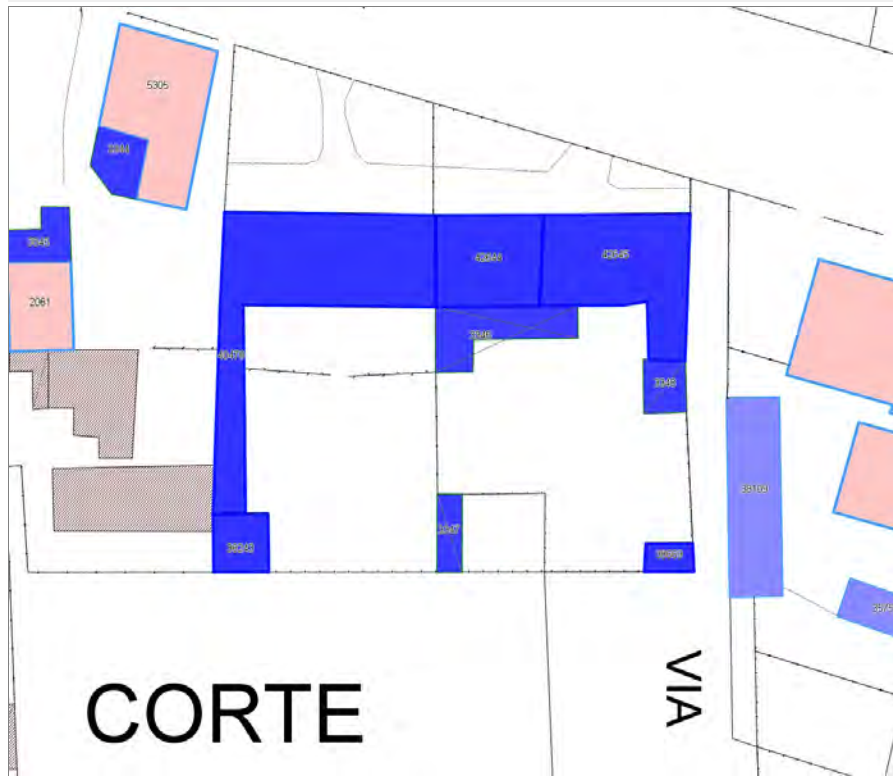
Informazioni sulla Scheda

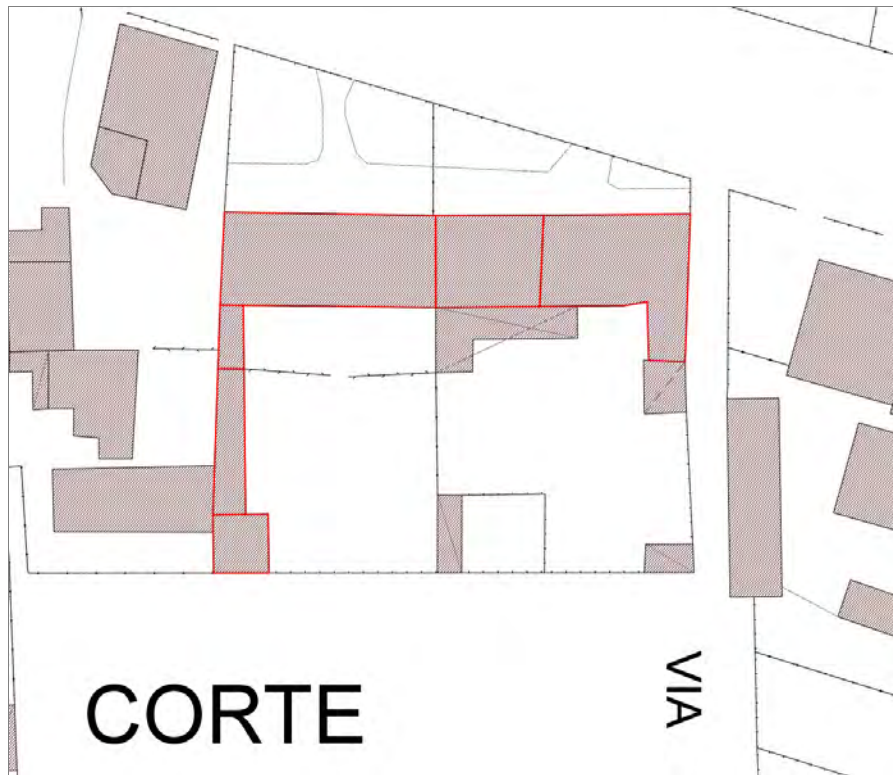
- **Data rilevazione** 28/09/2019
- **Non rilevabile:** Non accessibile
- **Località** SANT'ANNA
- **Denominazione** Via del Chiasso

Informazioni sull'Edificato Minore 3332

Edifici associati alla Scheda:

ID 38243 | ID 38669 | ID 40478 | ID 42644 | ID 42645





Informazioni sulla Scheda

Informazioni sulla Scheda

- **Data rilevazione** 28/09/2019
- **Località** SANT'ANNA
- **Denominazione** Corte Pardini

Informazioni sull'Edificio 38243

- **Usi prevalente:** residenziale
- **Usi presenti:** residenziale permanente
- **Numero alloggi:** 2

Edifici di impianto storico

- **Edifici di matrice rurale:** fienili, stalle, manufatti di rimessaggio, ecc.

Informazioni sull'Edificio 38669

- **Usi prevalente:** non rilevabile

Informazioni sull'Edificio 40478

- **Usi prevalente:** residenziale
- **Usi presenti:** residenziale permanente

Edifici di impianto storico

- **Edifici con tipologie edilizie di base:** edifici con preminenza dei caratteri "in linea"

Informazioni sull'Edificio 42644

- **Usi prevalente:** residenziale
- **Usi presenti:** residenziale permanente
- **Numero alloggi:** 1

Edifici di impianto storico

- **Edifici con tipologie edilizie di base:** edifici con preminenza dei caratteri "in linea"

Informazioni sull'Edificio 42645

- **Usi prevalente:** residenziale
- **Usi presenti:** residenziale permanente

Edifici di impianto storico

- **Edifici con tipologie edilizie di base:** edifici con preminenza dei caratteri "in linea"

Rilievi fotografici

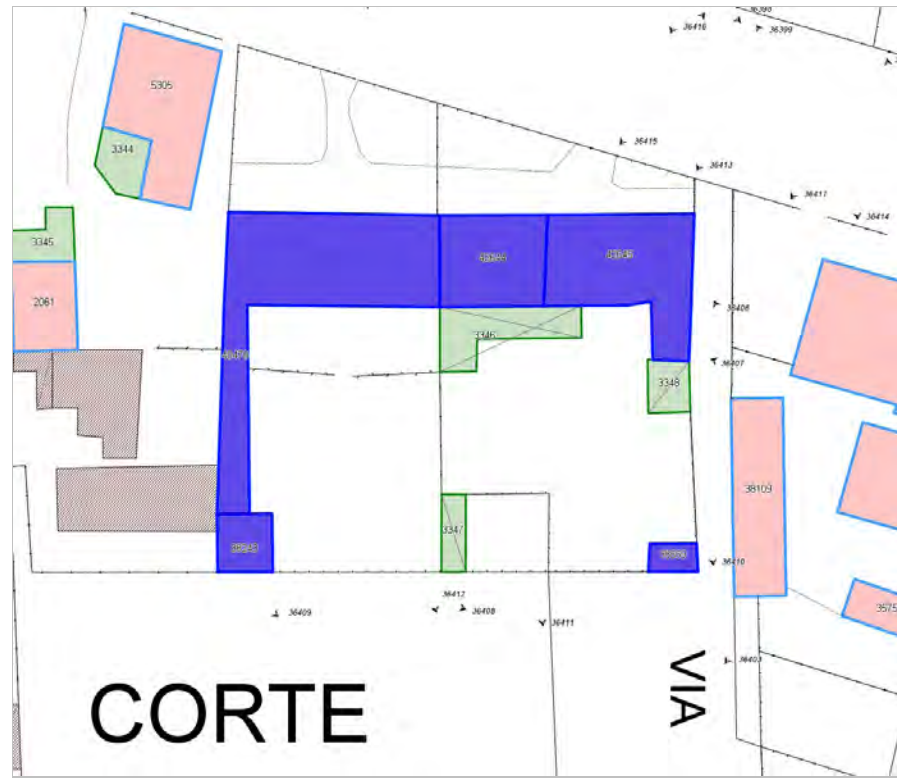


FOTO n° 36408 (edificio 38243)



FOTO n° 36409 (edificio 38243)



FOTO n° 36393 (edificio 40478)



FOTO n° 36394 (edificio 40478)



FOTO n° 36412 (edificio 40478)



FOTO n° 36419 (edificio 40478)



FOTO n° 36396 (edificio 42644)



FOTO n° 36397 (edificio 42644)



FOTO n° 36411 (edificio 42644)



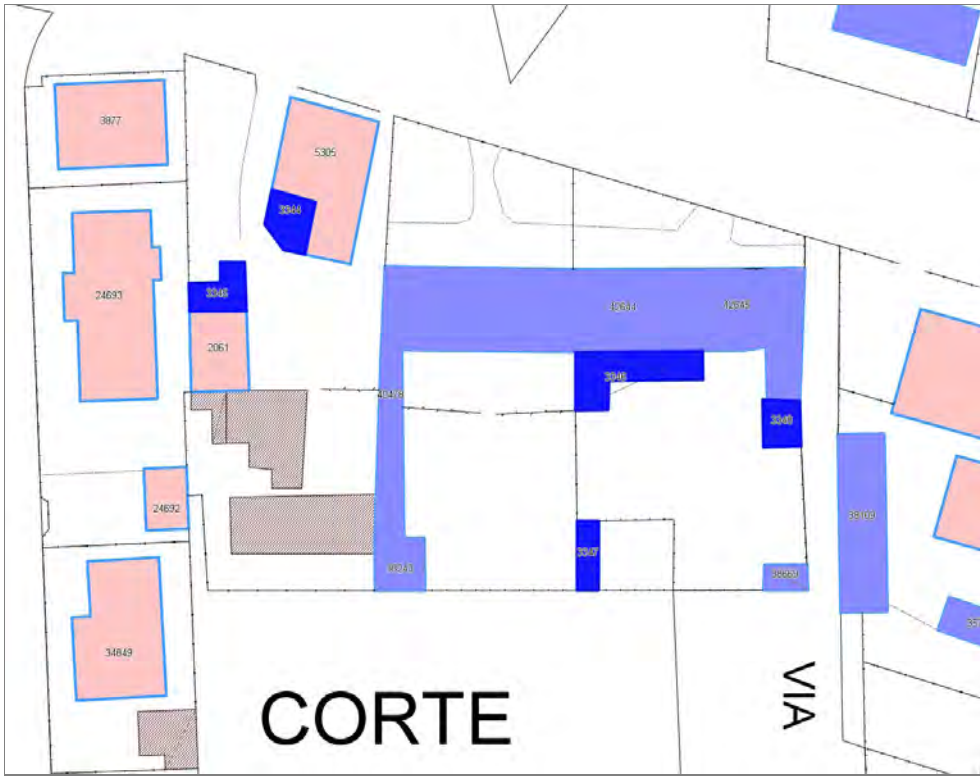
FOTO n° 36398 (edificio 42645)

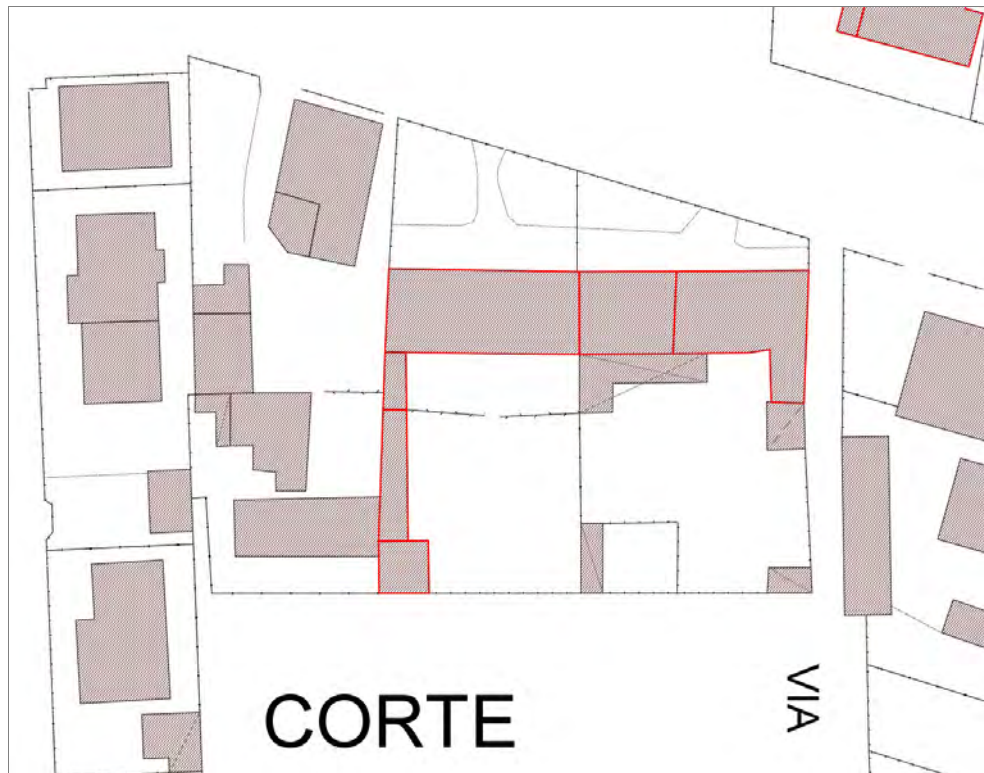


FOTO n° 36410 (edificio 42645)



Edificati Minori associati alla Scheda:
ID 3344 | ID 3345 | ID 3346 | ID 3347 | ID 3348





Informazioni sulla Scheda

Informazioni sulla Scheda

- **Data rilevazione** 28/09/2019
- **Non rilevabile:** Non accessibile
- **Località** SANT'ANNA
- **Denominazione** Corte Pardini

Informazioni sull'Edificato Minore 3344

Informazioni sull'Edificato Minore 3345

Informazioni sull'Edificato Minore 3346

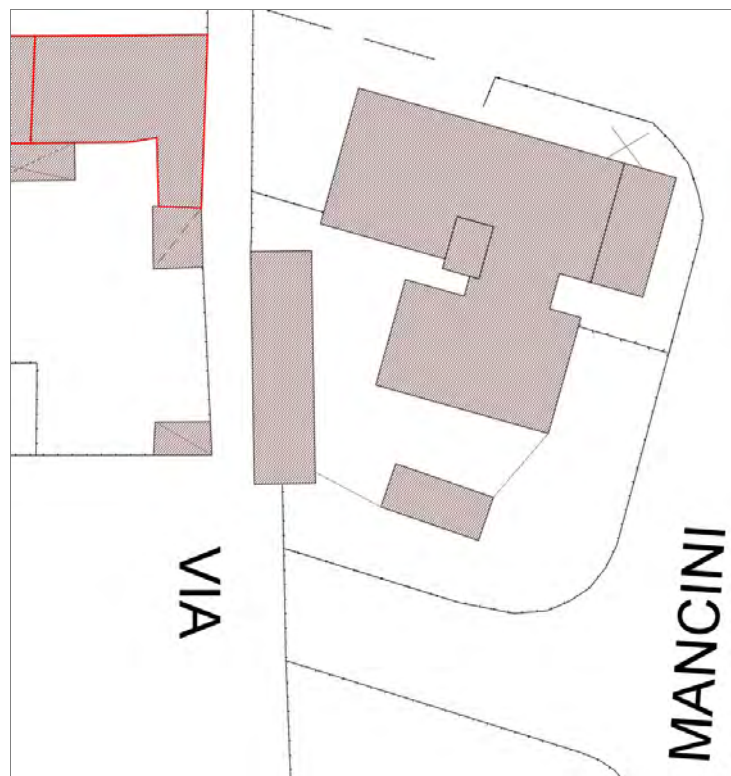
Informazioni sull'Edificato Minore 3347

Informazioni sull'Edificato Minore 3348

Edifici associati alla Scheda:

ID 35759 | ID 38109





Informazioni sulla Scheda

Informazioni sulla Scheda

- **Data rilevazione** 28/09/2019
- **Località** SANT'ANNA
- **Denominazione** Via Augusto Mancini

Informazioni sull'Edificio 35759

- **Usi prevalente:** accessorio
- **Usi presenti:** accessorio

Manufatti e altri edifici

- **Accessori:** garage

Informazioni sull'Edificio 38109

- **Usi prevalente:** accessorio
- **Usi presenti:** accessorio

Manufatti e altri edifici

- **Accessori:** garage

Rilievi fotografici

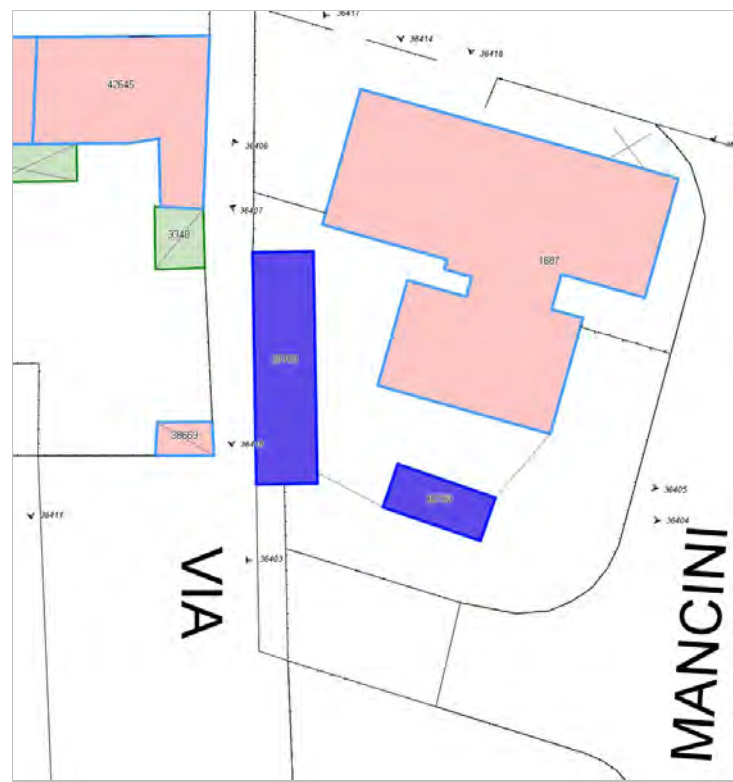


FOTO n° 36404 (edificio 35759)



FOTO n° 36405 (edificio 38109)



FOTO n° 36406 (edificio 38109)



Edifici associati alla Scheda:

ID 2000 | ID 2001 | ID 35508





Informazioni sulla Scheda

Informazioni sulla Scheda

- **Data rilevazione** 28/09/2019
- **Località** SANT'ANNA
- **Denominazione** Viale Giacomo Puccini

Informazioni sull'Edificio 2000

- **Uso prevalente:** residenziale
- **Usi presenti:** residenziale permanente
- **Numero alloggi:** 1

Edifici di impianto storico

- **Edifici con tipologie edilizie non di base:** villini

Informazioni sull'Edificio 2001

- **Uso prevalente:** accessorio
- **Usi presenti:** accessorio

Manufatti e altri edifici

- **Accessori:** ripostigli, rimessaggi, box

Informazioni sull'Edificio 35508

- **Uso prevalente:** residenziale
- **Usi presenti:** residenziale permanente
- **Numero alloggi:** 5

Edifici di impianto storico

- **Edifici con tipologie edilizie non di base:** villini

Rilievi fotografici



FOTO n° 36413 (edificio 2000)



FOTO n° 36414 (edificio 2000)



FOTO n° 36415 (edificio 2000)



FOTO n° 36416 (edificio 2001)



FOTO n° 36417 (edificio 35508)



FOTO n° 36418 (edificio 35508)



FOTO n° 36585 (edificio 35508)



FOTO n° 36586 (edificio 35508)



FOTO n° 36587 (edificio 35508)



FOTO n° 36588 (edificio 35508)



FOTO n° 36589 (edificio 35508)



FOTO n° 36779 (edificio 35508)



Edifici associati alla Scheda:

ID 6509 | ID 30634 | ID 30635





Informazioni sulla Scheda

Informazioni sulla Scheda

- **Data rilevazione** 28/09/2019
- **Località** SANT'ANNA
- **Denominazione** Viale Giacomo Puccini

Informazioni sull'Edificio 6509

- **Uso prevalente:** residenziale
- **Usi presenti:** residenziale permanente
- **Numero alloggi:** 1

Edifici di impianto storico

- **Edifici con tipologie edilizie non di base:** villini

Informazioni sull'Edificio 30634

- **Uso prevalente:** accessorio
- **Usi presenti:** accessorio

Manufatti e altri edifici

- **Accessori:** ripostigli, rimessaggi, box

Informazioni sull'Edificio 30635

- **Uso prevalente:** residenziale
- **Usi presenti:** residenziale permanente
- **Numero alloggi:** 1

Edifici di impianto storico

- **Edifici con tipologie edilizie non di base:** villini



FOTO n° 36389 (edificio 6509)



FOTO n° 36561 (edificio 6509)



FOTO n° 36562 (edificio 6509)



FOTO n° 36563 (edificio 6509)



FOTO n° 36575 (edificio 6509)



FOTO n° 36576 (edificio 6509)




FOTO n° 36577 (edificio 6509)



FOTO n° 36578 (edificio 6509)



FOTO n° 36565 (edificio 30634)



FOTO n° 36573 (edificio 30634)



FOTO n° 36584 (edificio 30634)



FOTO n° 36564 (edificio 30635)




FOTO n° 36574 (edificio 30635)



FOTO n° 36579 (edificio 30635)



FOTO n° 36580 (edificio 30635)




FOTO n° 36581 (edificio 30635)




FOTO n° 36582 (edificio 30635)

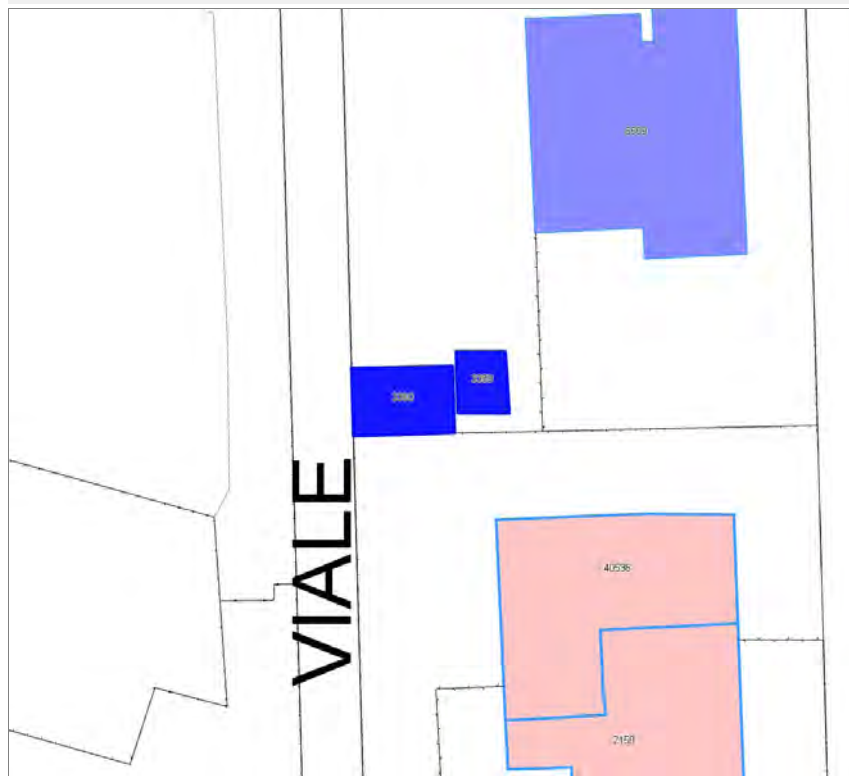


FOTO n° 36583 (edificio 30635)



Edificati Minori associati alla Scheda:

ID 3359 | ID 3360





VIALE

Informazioni sulla Scheda

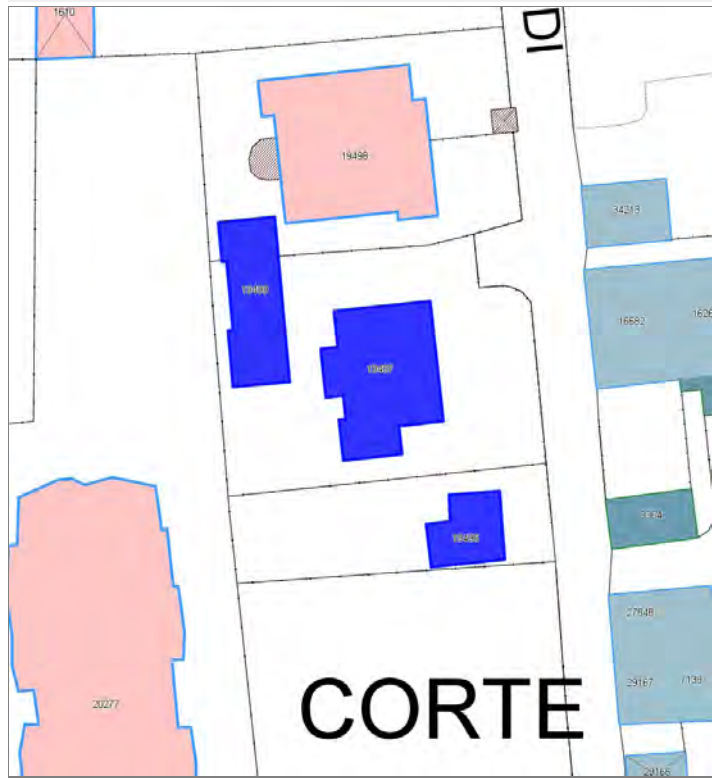
Informazioni sulla Scheda

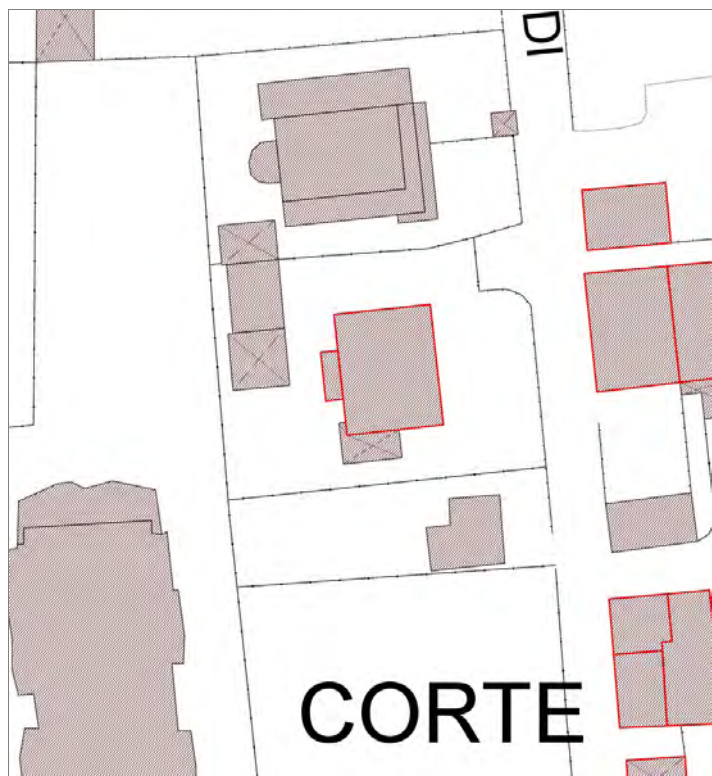
- **Data rilevazione** 28/09/2019
- **Non rilevabile:** Non accessibile
- **Località** SANT'ANNA
- **Denominazione** Viale Giacomo Puccini

Informazioni sull'Edificato Minore 3359

Informazioni sull'Edificato Minore 3360

Edifici associati alla Scheda:
ID 19496 | ID 19497 | ID 19499





Informazioni sulla Scheda

Informazioni sulla Scheda

- **Data rilevazione** 28/09/2019
- **Località** SANT'ANNA
- **Denominazione** Via di Boboli

Informazioni sull'Edificio 19496

- **Uso prevalente:** accessorio
- **Usi presenti:** accessorio

Manufatti e altri edifici

- **Accessori:** garage

Informazioni sull'Edificio 19497

- **Uso prevalente:** residenziale
- **Usi presenti:** residenziale permanente
- **Numero alloggi:** 2

Edifici di impianto storico

- **Edifici con tipologie edilizie non di base:** villini

Informazioni sull'Edificio 19499

- **Uso prevalente:** accessorio
- **Usi presenti:** accessorio

Manufatti e altri edifici

- **Accessori:** garage

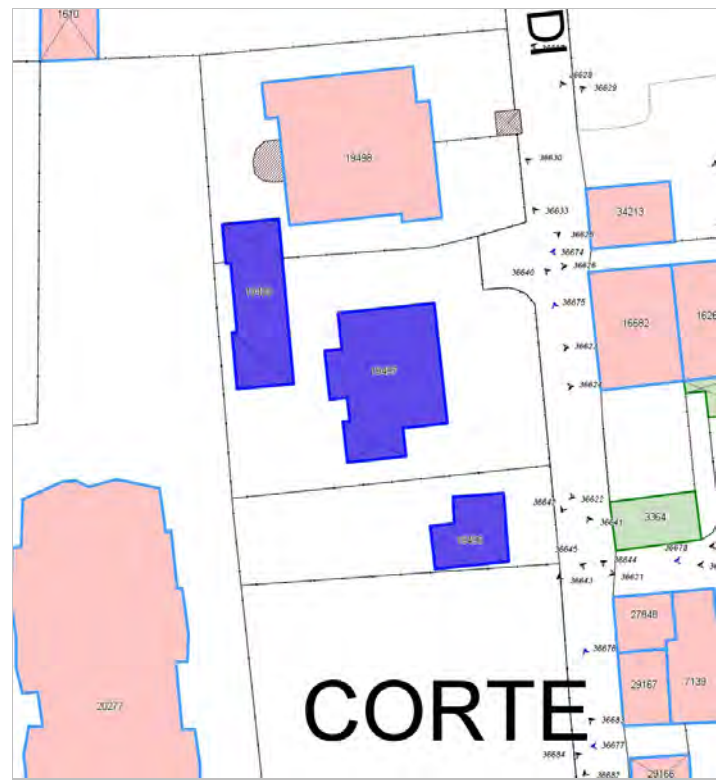


FOTO n° 36621 (edificio 19496)



FOTO n° 36622 (edificio 19497)



FOTO n° 36623 (edificio 19497)



FOTO n° 36624 (edificio 19497)




FOTO n° 36625 (edificio 19497)



FOTO n° 36626 (edificio 19499)

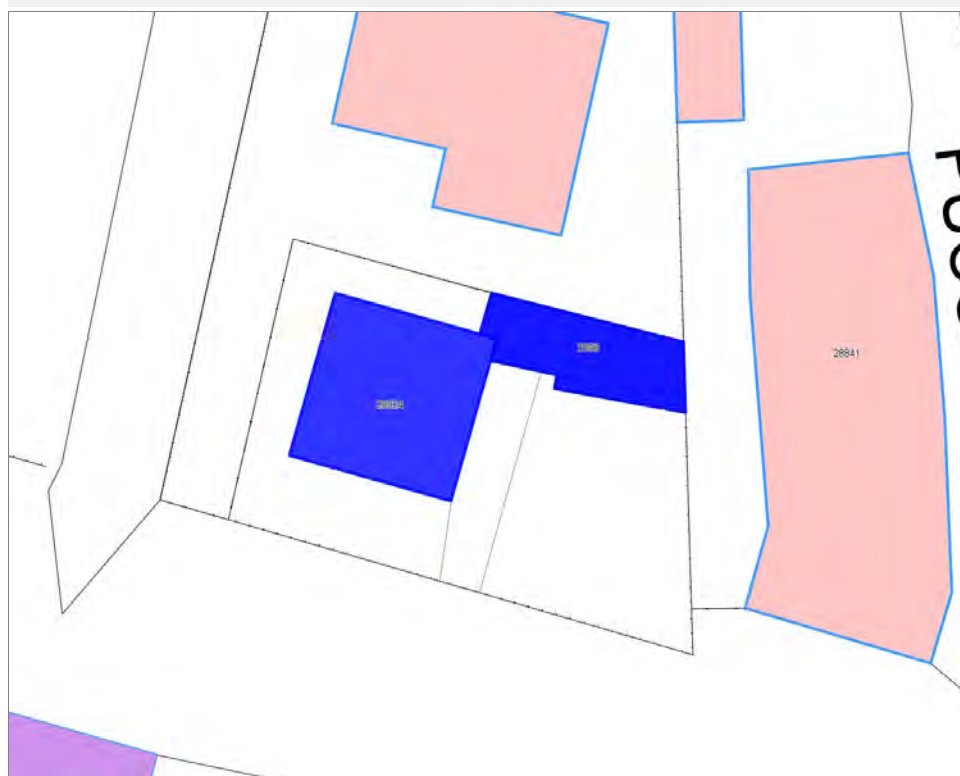


Edifici associati alla Scheda:

ID 28924

Edificati Minori associati alla Scheda:

ID 3368





Informazioni sulla Scheda

Informazioni sulla Scheda

- **Data rilevazione** 28/09/2019
- **Località** SANT'ANNA
- **Denominazione** Viale Giacomo Puccini

Informazioni sull'Edificio 28924

- **Usi prevalenti:** residenziale
- **Usi presenti:** residenziale permanente
- **Numero alloggi:** 2

Edifici di impianto storico

- **Edifici con tipologie edilizie non di base:** villini

Informazioni sull'Edificato Minore 3368

Tipo
tettoia

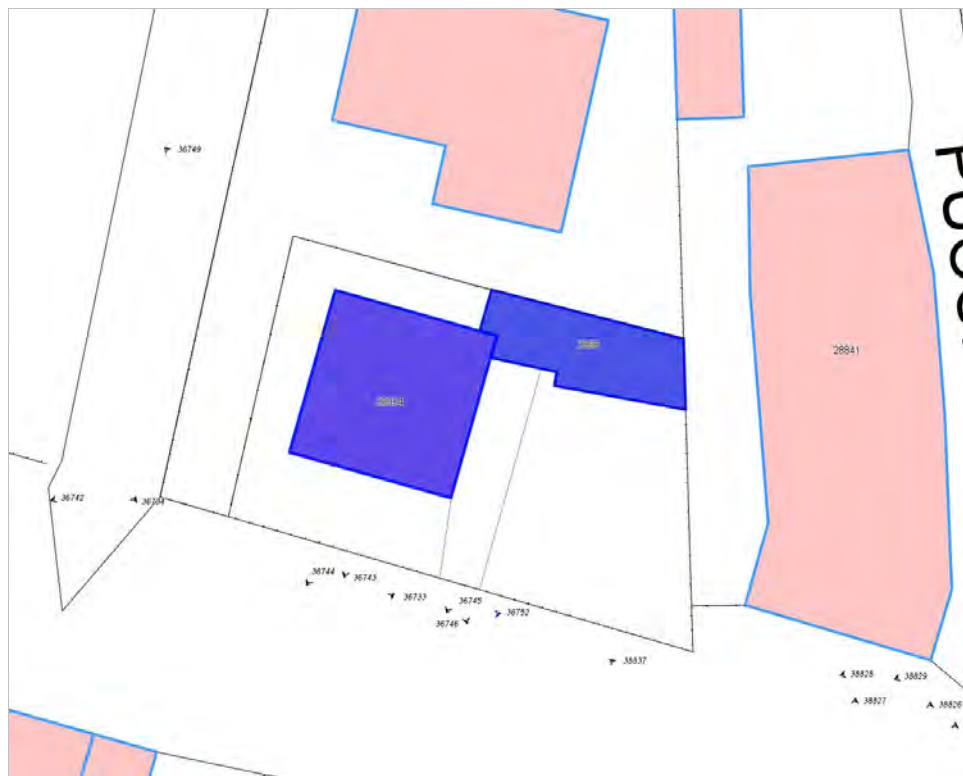


FOTO n° 36742 (edificio 28924)



FOTO n° 36743 (edificio 28924)



FOTO n° 36744 (edificio 28924)



FOTO n° 36746 (edificio 28924)



FOTO n° 36747 (edificio 28924)



FOTO n° 36748 (edificio 28924)



FOTO n° 36749 (edificio 28924)



FOTO n° 36745 (edificato minore 3368)



Edifici associati alla Scheda:

ID 29869 | ID 36283 | ID 36284 | ID 38840 | ID 38841





Informazioni sulla Scheda

Informazioni sulla Scheda

- **Data rilevazione** 28/09/2019
- **Località** SANT'ANNA
- **Denominazione** Via Francesco Ferrini

Informazioni sull'Edificio 29869

- **Usi prevalente:** accessorio
- **Usi presenti:** accessorio

Manufatti e altri edifici

- **Accessori:** garage

Informazioni sull'Edificio 36283

- **Usi prevalente:** accessorio
- **Usi presenti:** accessorio

Manufatti e altri edifici

- **Accessori:** garage

Informazioni sull'Edificio 36284

- **Usi prevalente:** residenziale
- **Usi presenti:** residenziale permanente
- **Numero alloggi:** 2

Edifici di impianto storico

- **Edifici con tipologie edilizie non di base:** villini

Informazioni sull'Edificio 38840

- **Usi prevalente:** accessorio
- **Usi presenti:** accessorio

Manufatti e altri edifici

- **Accessori:** garage

Informazioni sull'Edificio 38841

- **Usi prevalente:** misto
- **Usi presenti:** esercizi di vicinato; residenziale permanente
- **Numero alloggi:** 1

Edifici di impianto storico

- **Edifici con tipologie edilizie di base:** edifici in linea organizzati in complessi plurifamiliari

Rilievi fotografici



FOTO n° 37308 (edificio 29869)



FOTO n° 37306 (edificio 36283)



FOTO n° 37294 (edificio 36284)



FOTO n° 37295 (edificio 36284)



FOTO n° 37296 (edificio 36284)



FOTO n° 37303 (edificio 36284)



FOTO n° 37326 (edificio 36284)



FOTO n° 37325 (edificio 38840)



FOTO n° 36726 (edificio 38841)



FOTO n° 36729 (edificio 38841)



FOTO n° 37304 (edificio 38841)



FOTO n° 37315 (edificio 38841)




FOTO n° 37316 (edificio 38841)



FOTO n° 37317 (edificio 38841)



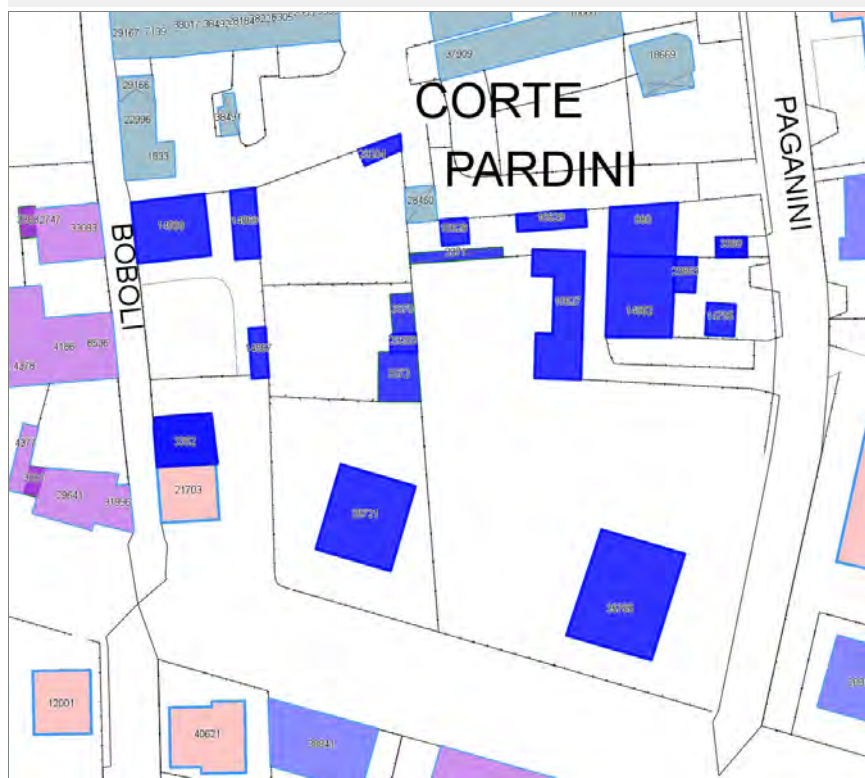
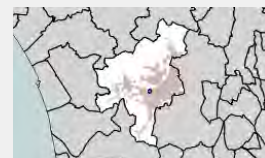
Report Scheda Edifici sparsi Viale Giacomo Puccini N°2013

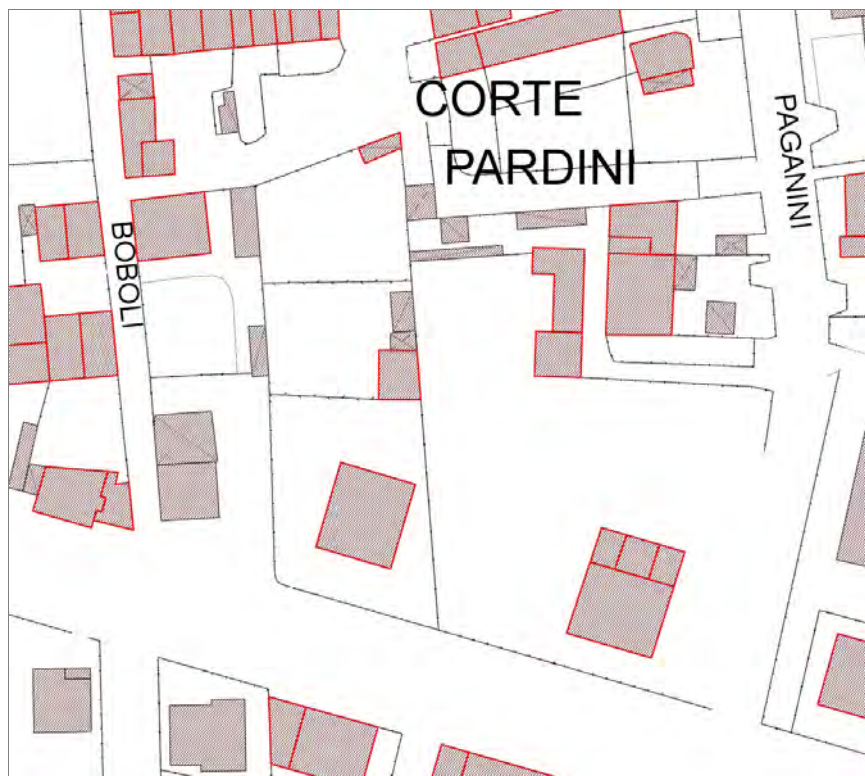
Edifici associati alla Scheda:

ID 880 | ID 10627 | ID 10628 | ID 10629 | ID 14567 | ID 14568 | ID 14569 | ID 14795 | ID 14962 | ID 23863 | ID 29203 | ID 29204 | ID 35755 | ID 36721

Edificati Minori associati alla Scheda:

ID 3362 | ID 3369





Informazioni sulla Scheda

Informazioni sulla Scheda

- **Data rilevazione** 28/09/2019
- **Località** SANT'ANNA
- **Denominazione** Viale Giacomo Puccini

Informazioni sull'Edificio 880

- **Usi prevalenti:** residenziale
- **Usi presenti:** residenziale permanente
- **Numero alloggi:** 1

Edifici di impianto storico

- **Edifici con tipologie edilizie di base:** edifici con preminenza dei caratteri "in schiera"

Informazioni sull'Edificio 10627

- **Usi prevalenti:** accessorio
- **Usi presenti:** accessorio

Manufatti e altri edifici

- **Accessori:** garage

Informazioni sull'Edificio 10628

- **Usi prevalenti:** non rilevabile

Informazioni sull'Edificio 10629

- **Usi prevalenti:** non rilevabile

Informazioni sull'Edificio 14567

- **Usi prevalenti:** accessorio
- **Usi presenti:** accessorio

Manufatti e altri edifici

- **Accessori:** ripostigli, rimessaggi, box

Informazioni sull'Edificio 14568

- **Usi prevalenti:** residenziale
- **Usi presenti:** non in uso; residenziale permanente
- **Numero alloggi:** 1

Edifici di impianto storico

- **Edifici con tipologie edilizie non di base:** villini

Informazioni sull'Edificio 14569

- **Usi prevalenti:** accessorio
- **Usi presenti:** accessorio

Manufatti e altri edifici

- **Accessori:** garage

Informazioni sull'Edificio 14795

- **Uso prevalente:** accessorio
- **Usi presenti:** accessorio

Manufatti e altri edifici

- **Accessori:** ripostigli, rimessaggi, box

Informazioni sull'Edificio 14962

- **Uso prevalente:** residenziale
- **Usi presenti:** residenziale permanente
- **Numero alloggi:** 1

Edifici di impianto storico

- **Edifici con tipologie edilizie di base:** edifici con preminenza dei caratteri "in linea"

Informazioni sull'Edificio 23863

- **Uso prevalente:** accessorio
- **Usi presenti:** accessorio

Edifici di impianto storico

- **Edifici con tipologie edilizie di base:** edifici con preminenza dei caratteri "in linea"

Informazioni sull'Edificio 29203

- **Uso prevalente:** non rilevabile

Informazioni sull'Edificio 29204

- **Uso prevalente:** non rilevabile

Informazioni sull'Edificio 35755

- **Uso prevalente:** residenziale
- **Usi presenti:** residenziale permanente
- **Numero alloggi:** 6

Edifici di impianto storico

- **Edifici con tipologie edilizie di base:** edifici in linea organizzati in complessi plurifamiliari

Informazioni sull'Edificio 36721

- **Uso prevalente:** turistico-ricettivo
- **Usi presenti:** residenza turistico alberghiera

Edifici di impianto storico

- **Edifici con tipologie edilizie non di base:** villini

Informazioni sull'Edificato Minore 3362

Tipo
servizi alle strutture produttive

Informazioni sull'Edificato Minore 3369

Tipo
tettoia

Rilievi fotografici

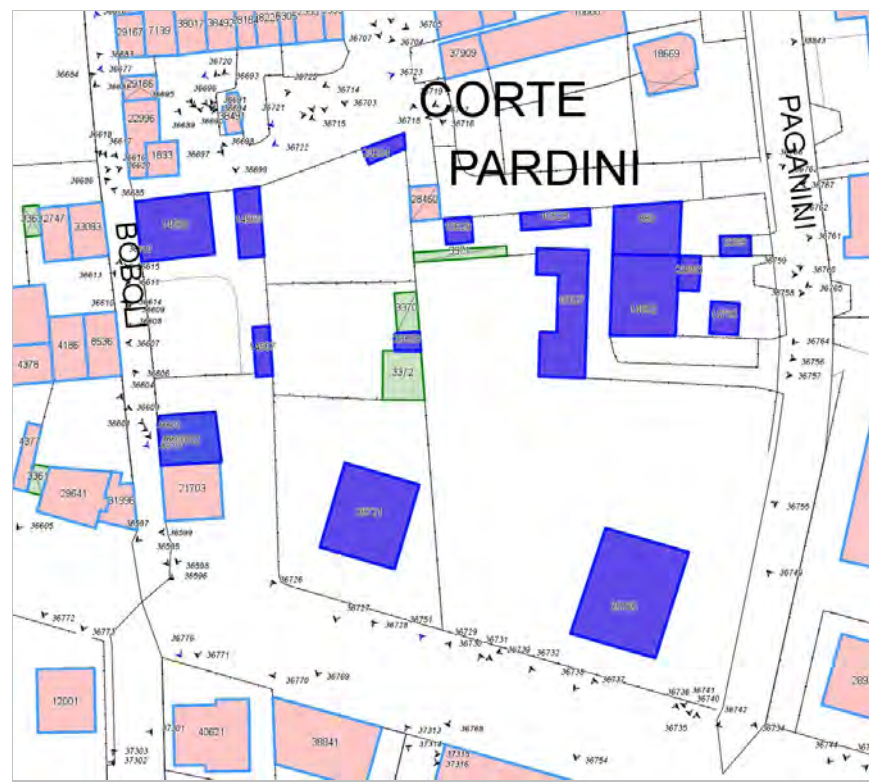


FOTO n° 36762 (edificio 880)



FOTO n° 36763 (edificio 880)



FOTO n° 36757 (edificio 10627)



FOTO n° 36607 (edificio 14567)



FOTO n° 36608 (edificio 14568)



FOTO n° 36614 (edificio 14568)



FOTO n° 36685 (edificio 14568)



FOTO n° 36686 (edificio 14568)



FOTO n° 36697 (edificio 14568)



FOTO n° 36698 (edificio 14569)



FOTO n° 36760 (edificio 14795)



FOTO n° 36756 (edificio 14962)



FOTO n° 36758 (edificio 14962)



FOTO n° 36759 (edificio 23863)



FOTO n° 36738 (edificio 35755)



FOTO n° 36739 (edificio 35755)



FOTO n° 36740 (edificio 35755)



FOTO n° 36741 (edificio 35755)



FOTO n° 36753 (edificio 35755)



FOTO n° 36754 (edificio 35755)



FOTO n° 36755 (edificio 35755)



FOTO n° 36599 (edificio 36721)



FOTO n° 36727 (edificio 36721)



FOTO n° 36768 (edificio 36721)



FOTO n° 36769 (edificio 36721)



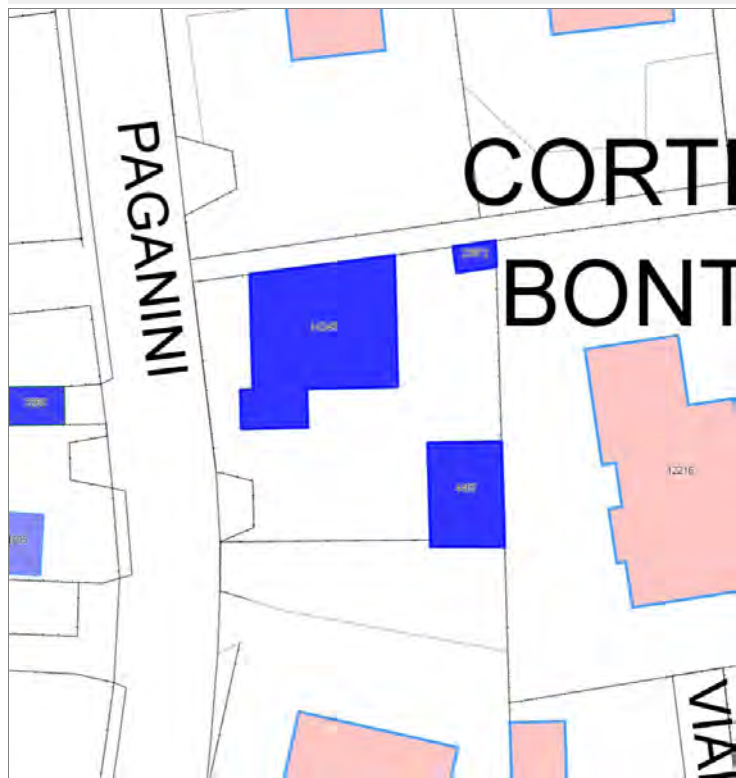
FOTO n° 36606 (edificato minore 3362)

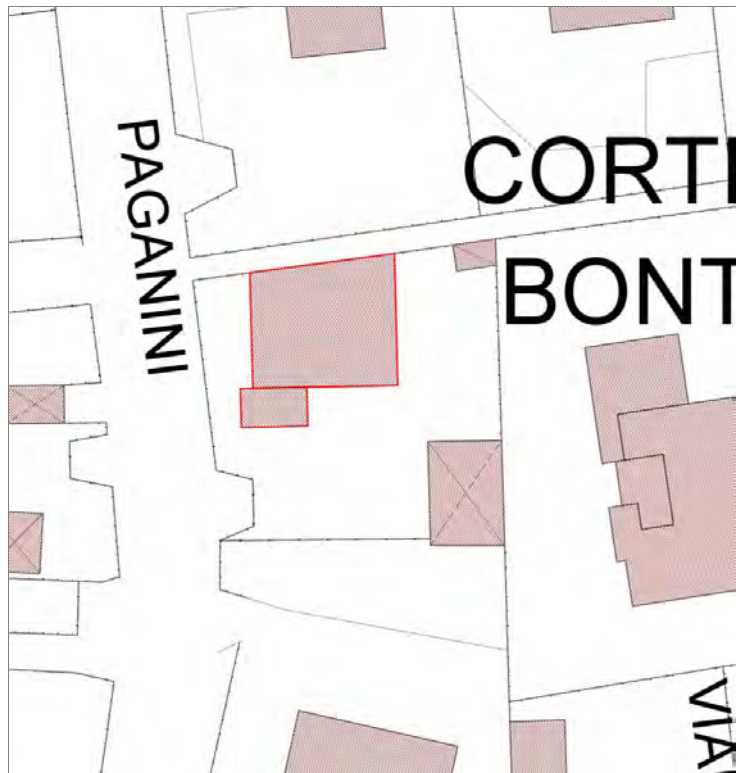


FOTO n° 36761 (edificato minore 3369)



Edifici associati alla Scheda:
ID 4467 | ID 14345 | ID 23972





Informazioni sulla Scheda

Informazioni sulla Scheda

- **Data rilevazione** 28/09/2019
- **Località** SANT'ANNA
- **Denominazione** Via Nicolò Paganini

Informazioni sull'Edificio 4467

- **Usi prevalente:** accessorio
 - **Usi presenti:** accessorio
- Manufatti e altri edifici**
- **Accessori:** ripostigli, rimessaggi, box

Informazioni sull'Edificio 14345

- **Usi prevalente:** residenziale
 - **Usi presenti:** non in uso
- Edifici di impianto storico**
- **Edifici con tipologie edilizie non di base:** villini

Informazioni sull'Edificio 23972

- **Usi prevalente:** non rilevabile

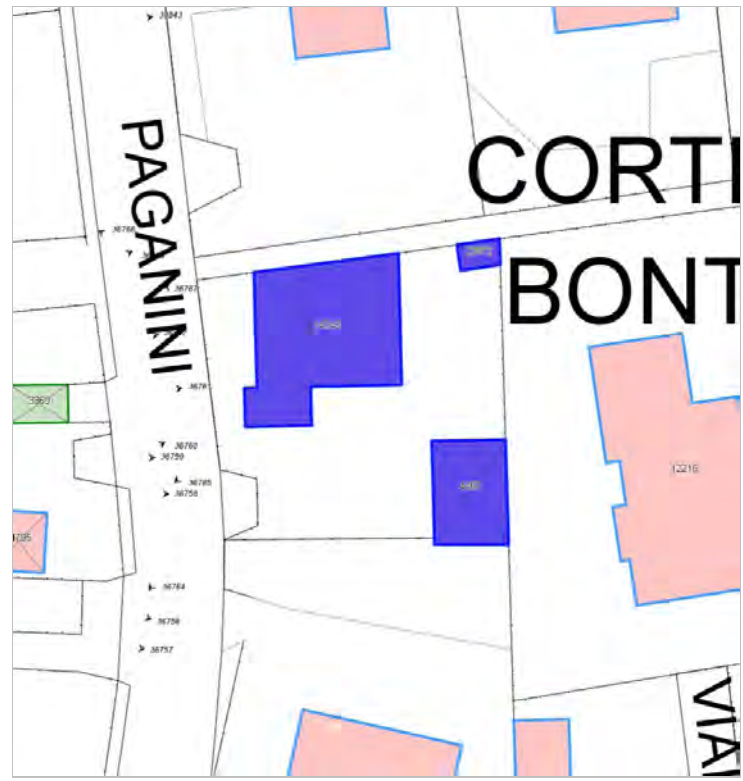


FOTO n° 36764 (edificio 14345)



FOTO n° 36765 (edificio 14345)



FOTO n° 36766 (edificio 14345)



FOTO n° 36767 (edificio 14345)



Edificati Minori associati alla Scheda:

ID 3370 | ID 3371 | ID 3372



PARDIN



Informazioni sulla Scheda

Informazioni sulla Scheda

- **Data rilevazione** 28/09/2019
- **Non rilevabile:** Non accessibile
- **Località** SANT'ANNA
- **Denominazione** Viale Giacomo Puccini

Informazioni sull'Edificato Minore 3370

Informazioni sull'Edificato Minore 3371

Informazioni sull'Edificato Minore 3372

Edifici associati alla Scheda:

ID 3486

Edificati Minori associati alla Scheda:

ID 3320





Informazioni sulla Scheda

Informazioni sulla Scheda

- **Data rilevazione** 28/09/2019
- **Località** SANT'ANNA
- **Denominazione** Viale Giacomo Puccini

Informazioni sull'Edificio 3486

- **Usi prevalente:** residenziale
- **Usi presenti:** residenziale permanente
- **Numero alloggi:** 8

Edifici di impianto storico

- **Edifici con tipologie edilizie di base:** edifici in linea organizzati in complessi plurifamiliari

Informazioni sull'Edificato Minore 3320

Tipo
tettoia

Rilievi fotografici



FOTO n° 36307 (edificio 3486)



FOTO n° 36308 (edificio 3486)



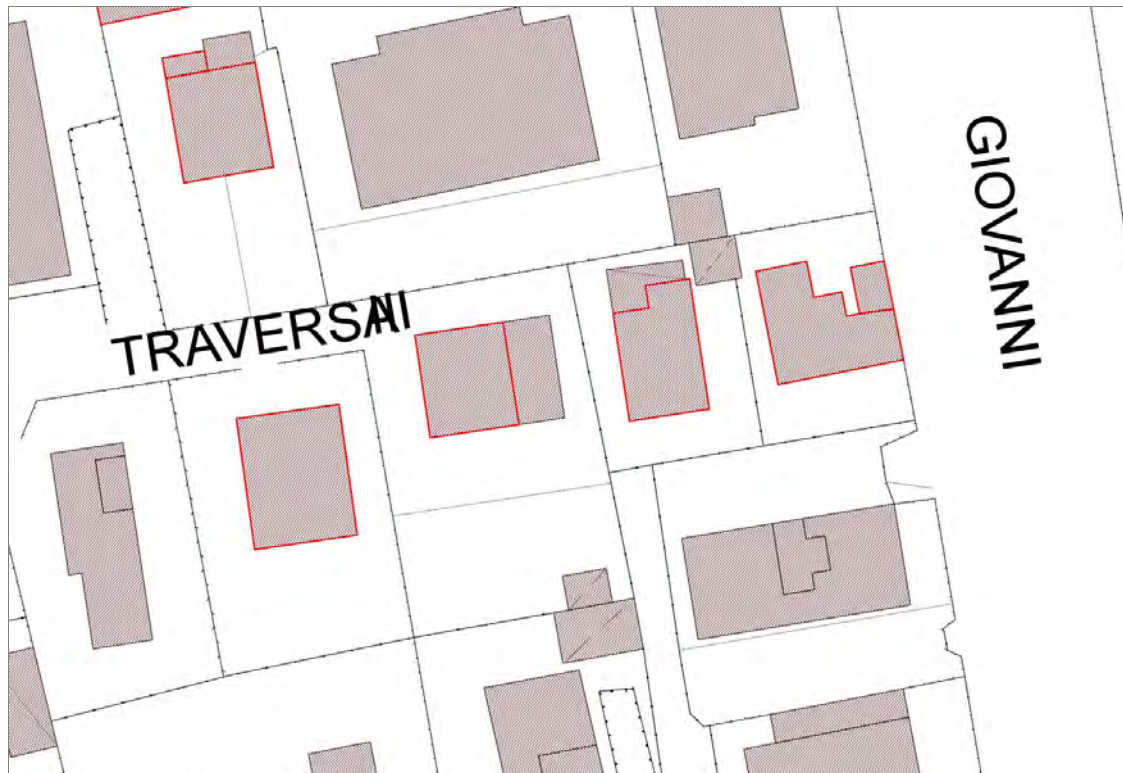
FOTO n° 36320 (edificio minore 3320)



Edifici associati alla Scheda:

ID 13795 | ID 17624 | ID 17662 | ID 17663 | ID 33454





Informazioni sulla Scheda

Informazioni sulla Scheda

- **Data rilevazione** 29/09/2019
- **Località** SANT'ANNA
- **Denominazione** Via Don Giovanni Minzoni

Informazioni sull'Edificio 13795

- **Usi prevalente:** residenziale
- **Usi presenti:** residenziale permanente
- **Numero alloggi:** 1

Edifici di impianto storico

- **Edifici con tipologie edilizie di base:** edifici con preminenza dei caratteri "in linea"

Informazioni sull'Edificio 17624

- **Usi prevalente:** residenziale
- **Usi presenti:** residenziale permanente
- **Numero alloggi:** 1

Edifici di impianto storico

- **Edifici con tipologie edilizie di base:** edifici con preminenza dei caratteri "in linea"

Informazioni sull'Edificio 17662

- **Usi prevalente:** residenziale
- **Usi presenti:** residenziale permanente

Edifici di impianto storico

- **Edifici con tipologie edilizie di base:** edifici con preminenza dei caratteri "in linea"

Informazioni sull'Edificio 17663

- **Usi prevalente:** accessorio
- **Usi presenti:** accessorio

Manufatti e altri edifici

- **Accessori:** ripostigli, rimessaggi, box

Informazioni sull'Edificio 33454

- **Usi prevalente:** residenziale
- **Usi presenti:** residenziale permanente
- **Numero alloggi:** 1

Edifici di impianto storico

- **Edifici con tipologie edilizie non di base:** villini



FOTO n° 36780 (edificio 13795)



FOTO n° 36784 (edificio 13795)



FOTO n° 36785 (edificio 13795)



FOTO n° 36788 (edificio 13795)



FOTO n° 36783 (edificio 17624)



FOTO n° 36886 (edificio 17624)



FOTO n° 36781 (edificio 17662)



FOTO n° 36787 (edificio 17662)



FOTO n° 36786 (edificio 17663)



FOTO n° 36782 (edificio 33454)



FOTO n° 36793 (edificio 33454)



FOTO n° 36794 (edificio 33454)



FOTO n° 36881 (edificio 33454)



FOTO n° 36882 (edificio 33454)



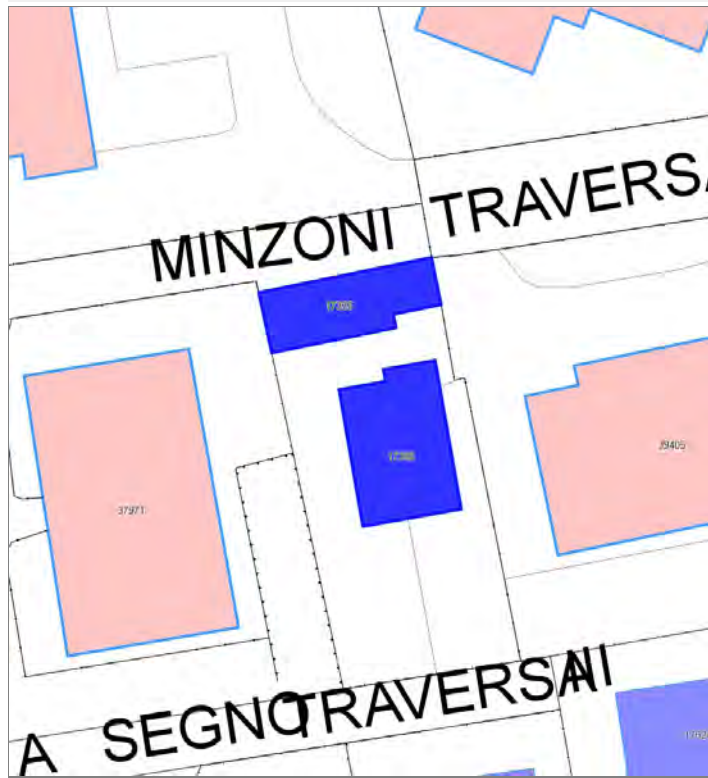
FOTO n° 36883 (edificio 33454)

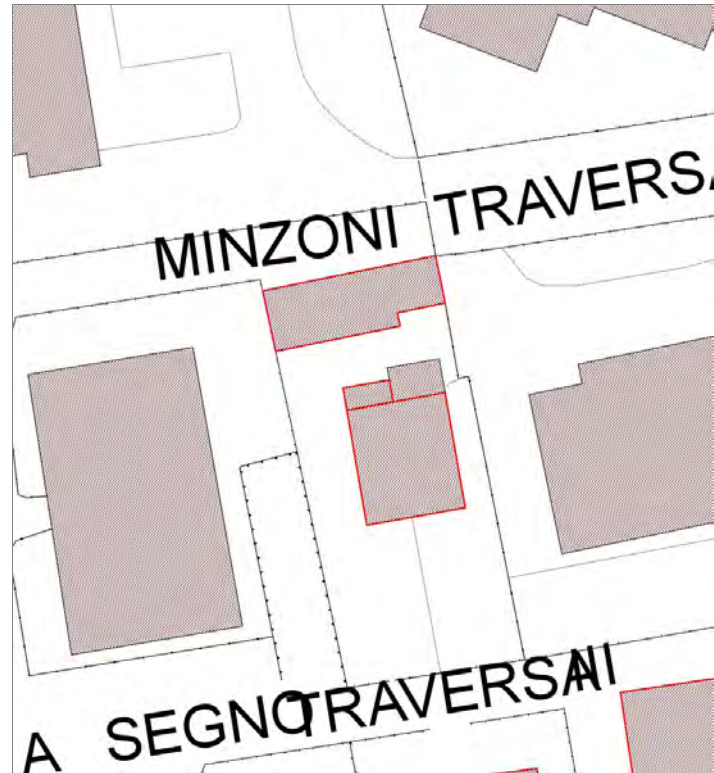


FOTO n° 36884 (edificio 33454)



Edifici associati alla Scheda:
ID 17355 ID 17356





Informazioni sulla Scheda

Informazioni sulla Scheda

- **Data rilevazione** 29/09/2019
- **Località** SANT'ANNA
- **Denominazione** Via Don Giovanni Minzoni

Informazioni sull'Edificio 17355

- **Usi prevalenti:** accessorio
- **Usi presenti:** accessorio

Manufatti e altri edifici

- **Accessori:** ripostigli, rimessaggi, box

Informazioni sull'Edificio 17356

- **Usi prevalenti:** residenziale
- **Usi presenti:** residenziale permanente
- **Numero alloggi:** 1

Edifici di impianto storico

- **Edifici con tipologie edilizie di base:** edifici con preminenza dei caratteri "in linea"

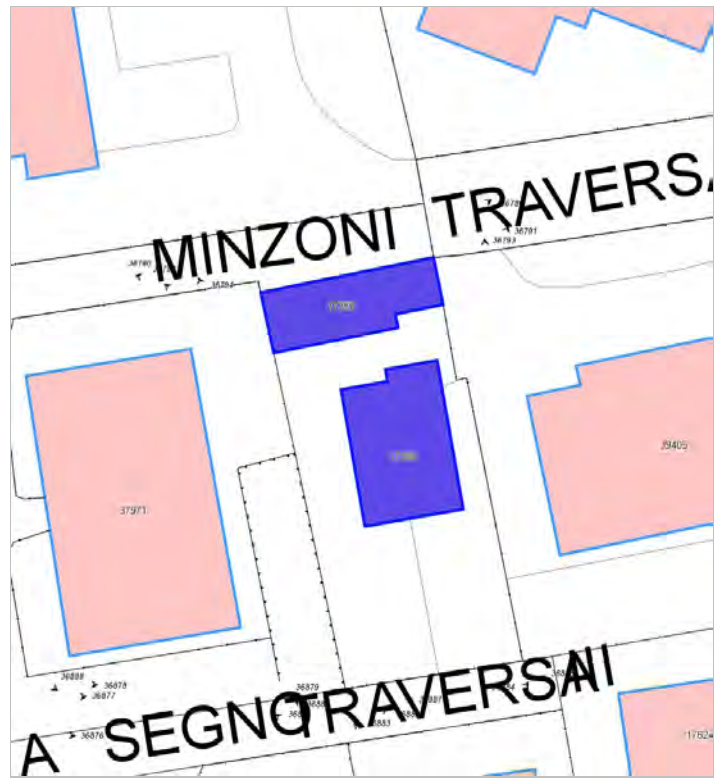


FOTO n° 36887 (scheda)



FOTO n° 36789 (edificio 17355)



FOTO n° 36790 (edificio 17355)



FOTO n° 36880 (edificio 17355)



FOTO n° 36791 (edificio 17356)



FOTO n° 36792 (edificio 17356)



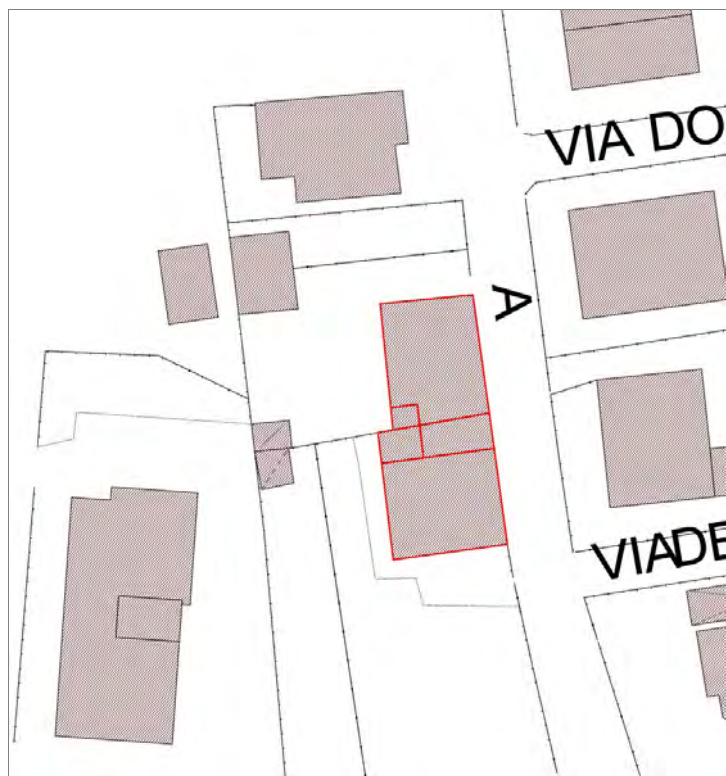
FOTO n° 36879 (edificio 17356)



Edifici associati alla Scheda:

ID 28083 | ID 28084 | ID 28085 | ID 35793





Informazioni sulla Scheda

Informazioni sulla Scheda

- **Data rilevazione** 29/09/2019
- **Località** SANT'ANNA
- **Denominazione** Via del Tiro a Segno

Informazioni sull'Edificio 28083

- **Usi prevalenti:** accessorio
- **Usi presenti:** accessorio

Manufatti e altri edifici

- **Accessori:** garage

Informazioni sull'Edificio 28084

- **Usi prevalenti:** accessorio
- **Usi presenti:** accessorio

Manufatti e altri edifici

- **Accessori:** ripostigli, rimessaggi, box

Informazioni sull'Edificio 28085

- **Usi prevalenti:** residenziale
- **Usi presenti:** residenziale permanente
- **Numero alloggi:** 1

Edifici di impianto storico

- **Edifici con tipologie edilizie di base:** edifici con preminenza dei caratteri "in linea"

Informazioni sull'Edificio 35793

- **Usi prevalenti:** turistico-ricettivo
- **Usi presenti:** ospitalità collettiva

Edifici di impianto storico

- **Edifici con tipologie edilizie di base:** edifici con preminenza dei caratteri "in linea"

Rilievi fotografici



FOTO n° 36858 (edificio 28083)



FOTO n° 36863 (edificio 28083)



FOTO n° 36866 (edificio 28083)



FOTO n° 36861 (edificio 28084)



FOTO n° 36859 (edificio 28085)



FOTO n° 36867 (edificio 28085)



FOTO n° 36868 (edificio 28085)



FOTO n° 36860 (edificio 35793)



FOTO n° 36869 (edificio 35793)



FOTO n° 36870 (edificio 35793)



FOTO n° 36871 (edificio 35793)



Edifici associati alla Scheda:

ID 2038

Edificati Minori associati alla Scheda:

ID 3383





Informazioni sulla Scheda

Informazioni sulla Scheda

- **Data rilevazione** 29/09/2019
- **Località** SANT'ANNA
- **Denominazione** Via del Tiro a Segno

Informazioni sull'Edificio 2038

- **Usi prevalente:** residenziale
- **Usi presenti:** accessorio; residenziale permanente
- **Numero alloggi:** 1

Edifici di impianto storico

- **Edifici con tipologie edilizie non di base:** villini

Informazioni sull'Edificato Minore 3383

Tipo
loggiato

Rilievi fotografici



FOTO n° 36889 (edificio 2038)



FOTO n° 36890 (edificio 2038)



FOTO n° 36891 (edificio 2038)



FOTO n° 36892 (edificio 2038)



FOTO n° 36893 (edificio 2038)



FOTO n° 36894 (edificio 2038)



FOTO n° 36895 (edificio 2038)



FOTO n° 36896 (edificato minore 3383)



Edifici associati alla Scheda:

ID 1379 | ID 1380 | ID 1381 | ID 27159 | ID 27160 | ID 27778 | ID 27779





Informazioni sulla Scheda

Informazioni sulla Scheda

- Data rilevazione 29/09/2019
- Località Monte San Quirico
- Denominazione S.P. Lucca Camaloro

Informazioni sull'Edificio 1379

- **Uso prevalente:** accessorio
- **Usi presenti:** accessorio

Manufatti e altri edifici

- **Accessori:** ripostigli, rimessaggi, box

Informazioni sull'Edificio 1380

- **Uso prevalente:** accessorio
- **Usi presenti:** accessorio

Manufatti e altri edifici

- **Accessori:** ripostigli, rimessaggi, box

Informazioni sull'Edificio 1381

- **Uso prevalente:** residenziale
- **Usi presenti:** residenziale permanente
- **Numero alloggi:** 1

Edifici di impianto storico

- **Edifici con tipologie edilizie non di base:** villini

Informazioni sull'Edificio 27159

- **Uso prevalente:** accessorio
- **Usi presenti:** accessorio

Manufatti e altri edifici

- **Accessori:** ripostigli, rimessaggi, box

Informazioni sull'Edificio 27160

- **Uso prevalente:** residenziale
- **Usi presenti:** residenziale permanente
- **Numero alloggi:** 2

Edifici di impianto storico

- **Edifici con tipologie edilizie non di base:** villini

Informazioni sull'Edificio 27778

- **Uso prevalente:** non rilevabile

Informazioni sull'Edificio 27779

- **Uso prevalente:** residenziale
- **Usi presenti:** residenziale permanente

Edifici di impianto storico

- **Edifici con tipologie edilizie di base:** edifici in linea organizzati in complessi plurifamiliari



FOTO n° 36924 (edificio 1381)



FOTO n° 36923 (edificio 27160)

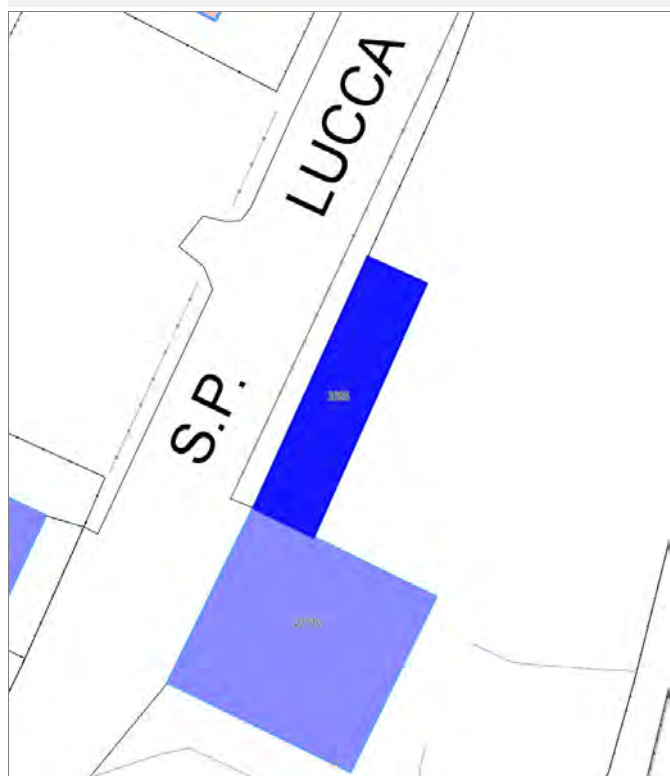


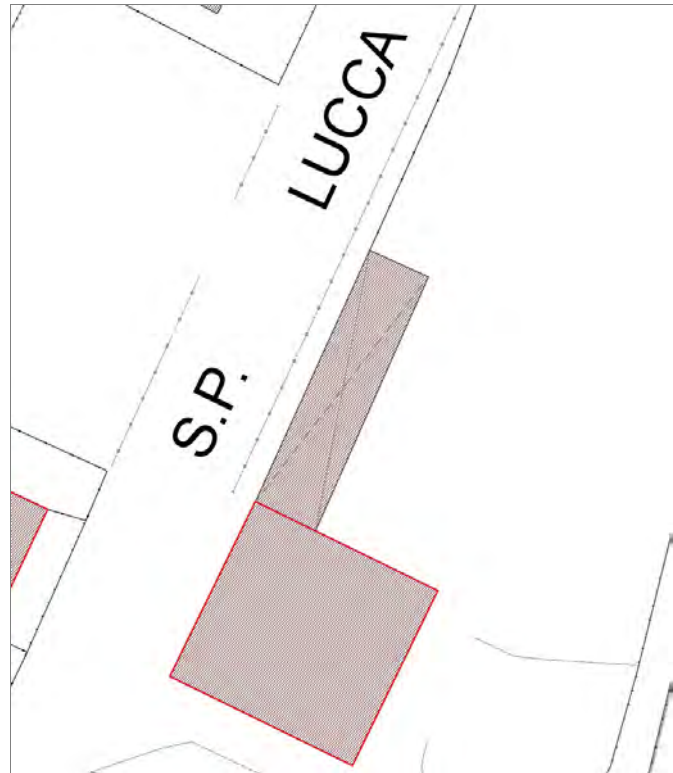
FOTO n° 36925 (edificio 27779)



Edificati Minori associati alla Scheda:

ID 3386





Informazioni sulla Scheda

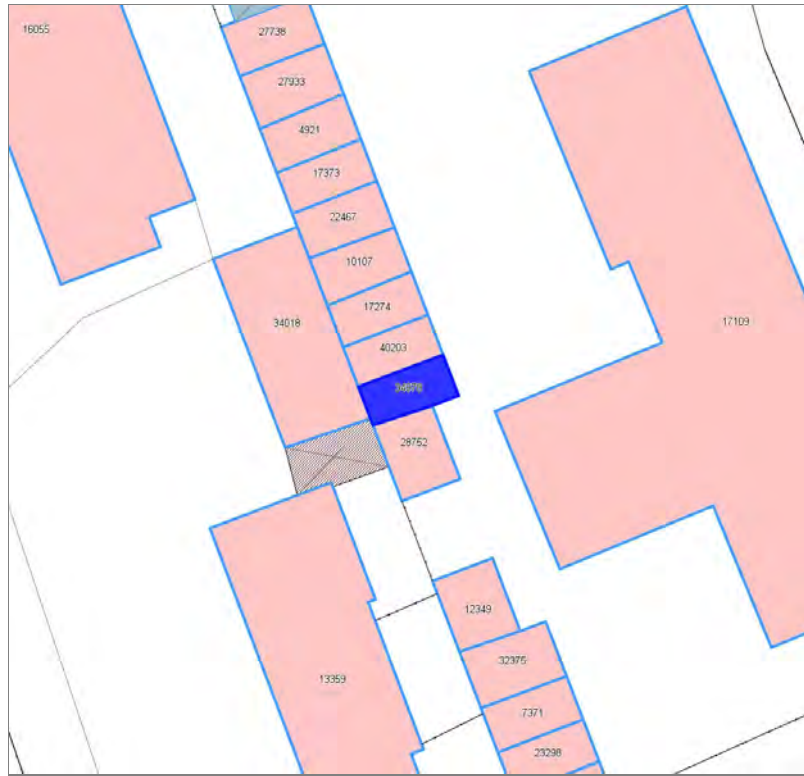
Informazioni sulla Scheda

- **Data rilevazione** 29/09/2019
- **Non rilevabile:** Non accessibile
- **Località** Monte San Quirico
- **Denominazione** S.P. Lucca Camaiore

Informazioni sull'Edificato Minore 3386

Edifici associati alla Scheda:

ID 34978





Informazioni sulla Scheda

Informazioni sulla Scheda

- **Data rilevazione** 29/09/2019
- **Località** SANT'ANNA
- **Denominazione** Via del Tiro a Segno

Informazioni sull'Edificio 34978

- **Usi prevalenti:** accessorio
- **Usi presenti:** accessorio

Manufatti e altri edifici

- **Accessori:** garage

Rilievi fotografici



FOTO n° 36983 (scheda)



FOTO n° 36984 (scheda)



FOTO n° 36985 (scheda)



FOTO n° 36981 (edificio 34978)



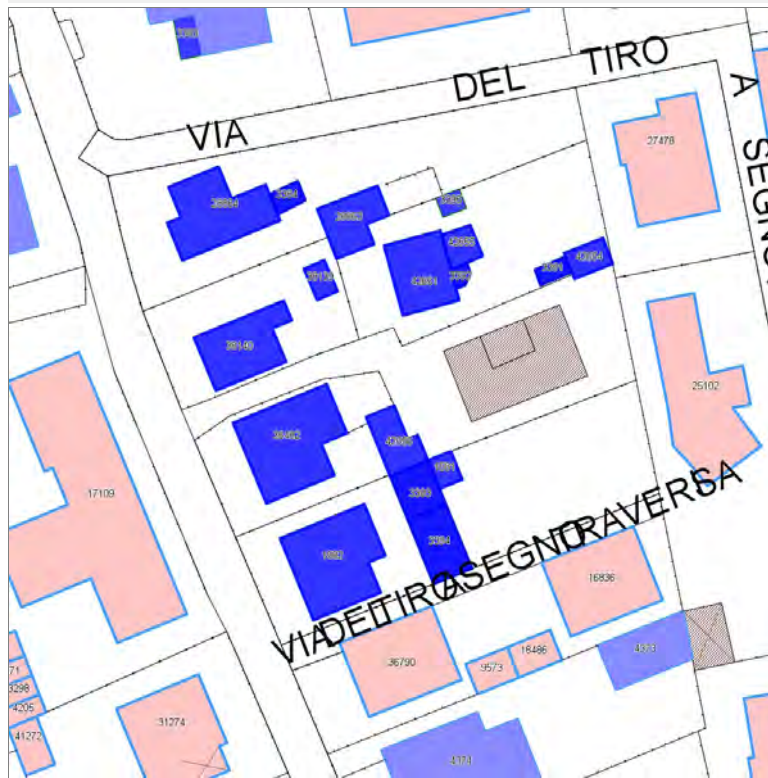
Report Scheda Edifici sparsi Via del Tiro a Segno N°2025

Edifici associati alla Scheda:

ID 1581 | ID 1582 | ID 28863 | ID 28864 | ID 36482 | ID 38139 | ID 38140 | ID 42651 | ID 42654 | ID 42655 | ID 42656

Edificati Minori associati alla Scheda:

ID 3384 | ID 3391 | ID 3392 | ID 3393 | ID 3394





Informazioni sulla Scheda

Informazioni sulla Scheda

- **Data rilevazione** 29/09/2019
- **Località** SANT'ANNA
- **Denominazione** Via del Tiro a Segno

Informazioni sull'Edificio 1581

- **Usi prevalenti:** accessorio
- **Usi presenti:** accessorio

Manufatti e altri edifici

- **Accessori:** ripostigli, rimessaggi, box

Informazioni sull'Edificio 1582

- **Usi prevalenti:** residenziale
- **Usi presenti:** residenziale permanente
- **Numero alloggi:** 1

Edifici di impianto storico

- **Edifici con tipologie edilizie non di base:** villini

Informazioni sull'Edificio 28863

- **Usi prevalenti:** accessorio
- **Usi presenti:** accessorio

Manufatti e altri edifici

- **Accessori:** garage

Informazioni sull'Edificio 28864

- **Usi prevalenti:** residenziale
- **Usi presenti:** residenziale permanente
- **Numero alloggi:** 1

Edifici di impianto storico

- **Edifici con tipologie edilizie non di base:** villini

Informazioni sull'Edificio 36482

- **Usi prevalenti:** residenziale
- **Usi presenti:** residenziale permanente
- **Numero alloggi:** 1

Edifici di impianto storico

- **Edifici con tipologie edilizie non di base:** villini

Informazioni sull'Edificio 38139

- **Usi prevalenti:** accessorio
- **Usi presenti:** accessorio

Manufatti e altri edifici

- **Accessori:** ripostigli, rimessaggi, box

Informazioni sull'Edificio 38140

- **Usi prevalenti:** residenziale

Edifici di impianto storico

- **Usi presenti:** residenziale permanente
- **Numero alloggi:** 1

- **Edifici con tipologie edilizie non di base:** villini

Informazioni sull'Edificio 42651

- **Uso prevalente:** residenziale
- **Usi presenti:** residenziale permanente
- **Numero alloggi:** 1

Edifici di impianto storico

- **Edifici con tipologie edilizie non di base:** villini

Informazioni sull'Edificio 42654

- **Uso prevalente:** accessorio
- **Usi presenti:** accessorio

Manufatti e altri edifici

- **Accessori:** ripostigli, rimessaggi, box

Informazioni sull'Edificio 42655

- **Uso prevalente:** residenziale
- **Usi presenti:** residenziale permanente

Manufatti e altri edifici

- **Edifici con caratteri conformi all'edificato tradizionale e/o preesistente:** a carattere non specialistico (di base)

Informazioni sull'Edificio 42656

- **Uso prevalente:** accessorio
- **Usi presenti:** accessorio

Manufatti e altri edifici

- **Accessori:** garage

Informazioni sull'Edificato Minore 3384

Tipo
tettoia

Informazioni sull'Edificato Minore 3391

Tipo
tettoia

Informazioni sull'Edificato Minore 3392

Tipo
tettoia

Informazioni sull'Edificato Minore 3393

Tipo
baracca, manufatto precario

Informazioni sull'Edificato Minore 3394

Tipo
baracca, manufatto precario

Rilievi fotografici

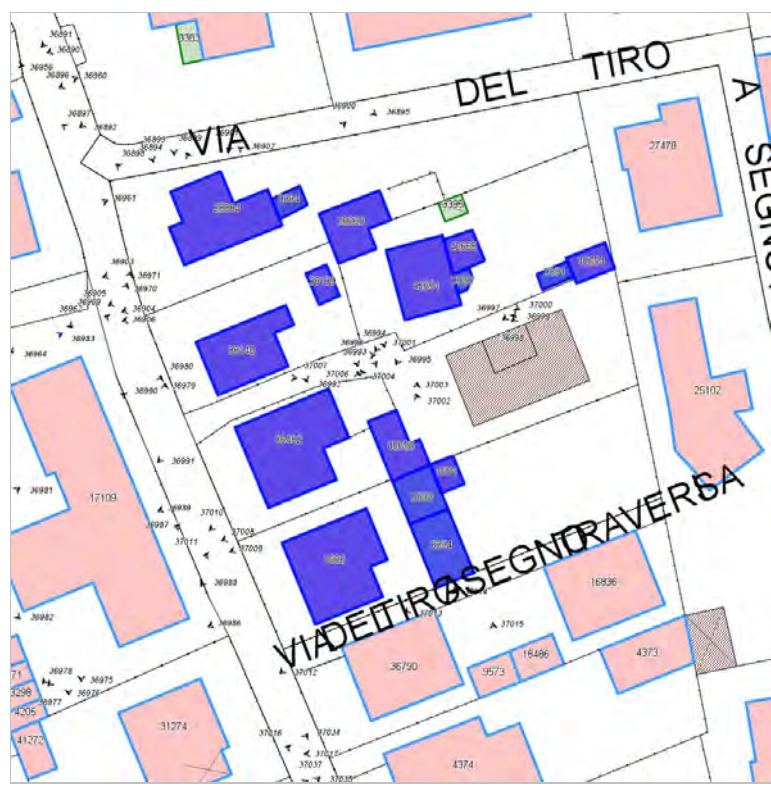


FOTO n° 37002 (edificio 1581)



FOTO n° 36986 (edificio 1582)



FOTO n° 36987 (edificio 1582)



FOTO n° 37006 (edificio 1582)



FOTO n° 37011 (edificio 1582)



FOTO n° 37012 (edificio 1582)



FOTO n° 37014 (edificio 1582)



FOTO n° 36902 (edificio 28863)



FOTO n° 36904 (edificio 28863)



FOTO n° 37001 (edificio 28863)



FOTO n° 36897 (edificio 28864)



FOTO n° 36898 (edificio 28864)



FOTO n° 36899 (edificio 28864)



FOTO n° 36900 (edificio 28864)



FOTO n° 36903 (edificio 28864)



FOTO n° 36905 (edificio 28864)



FOTO n° 36988 (edificio 36482)



FOTO n° 36989 (edificio 36482)



FOTO n° 36990 (edificio 36482)



FOTO n° 37005 (edificio 36482)



FOTO n° 37010 (edificio 36482)



FOTO n° 36993 (edificio 38139)



FOTO n° 36969 (edificio 38140)



FOTO n° 36991 (edificio 38140)



FOTO n° 36992 (edificio 38140)



FOTO n° 36996 (edificio 38140)



FOTO n° 37007 (edificio 38140)



FOTO n° 36906 (edificio 42651)



FOTO n° 36994 (edificio 42651)



FOTO n° 36995 (edificio 42651)



FOTO n° 36998 (edificio 42654)



FOTO n° 36999 (edificio 42655)



FOTO n° 37003 (edificio 42656)



FOTO n° 37004 (edificio 42656)



FOTO n° 37008 (edificio 42656)



FOTO n° 36901 (edificio minore 3384)




FOTO n° 36997 (edificio minore 3391)



FOTO n° 37000 (edificio minore 3392)



FOTO n° 37009 (edificio minore 3393)



FOTO n° 37013 (edificio minore 3394)



Edificati Minori associati alla Scheda:
ID 3395





Informazioni sulla Scheda

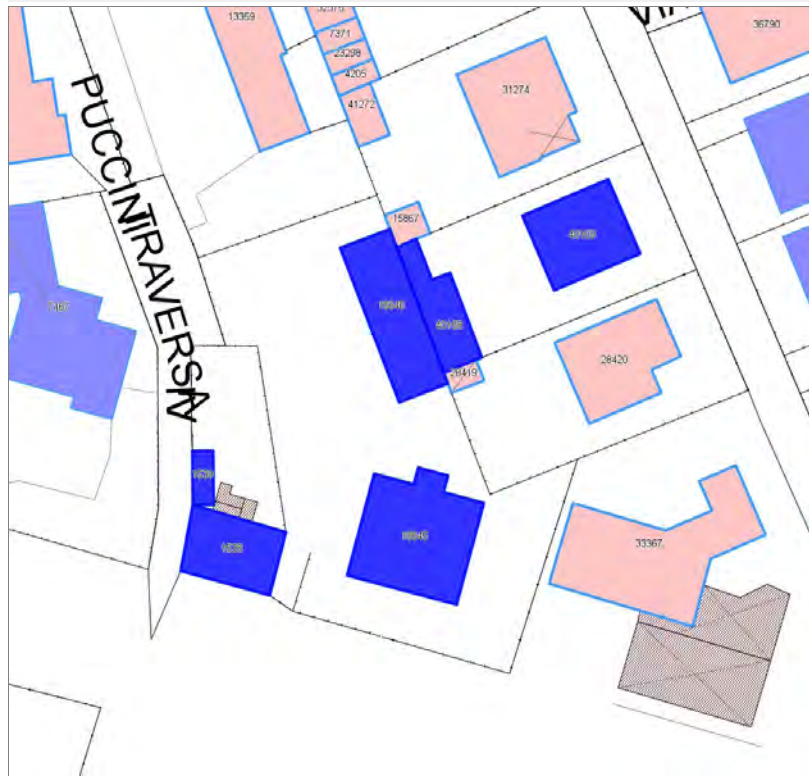
Informazioni sulla Scheda

- **Data rilevazione** 29/09/2019
- **Non rilevabile:** Non accessibile
- **Località** SANT'ANNA
- **Denominazione** Via del Tiro a Segno

Informazioni sull'Edificato Minore 3395

Edifici associati alla Scheda:

ID 1538 | ID 1539 | ID 18645 | ID 18646 | ID 40158 | ID 40159





Informazioni sulla Scheda

Informazioni sulla Scheda

- **Data rilevazione** 29/09/2019
- **Località** SANT'ANNA
- **Denominazione** Via del Tiro a Segno

Informazioni sull'Edificio 1538

- **Uso prevalente:** misto
- **Usi presenti:** esercizi di vicinato; residenziale permanente
- **Numero alloggi:** 1

Edifici di impianto storico

- **Edifici con tipologie edilizie di base:** edifici con preminenza dei caratteri "in linea"

Informazioni sull'Edificio 1539

- **Uso prevalente:** accessorio
- **Usi presenti:** accessorio

Manufatti e altri edifici

- **Accessori:** ripostigli, rimessaggi, box

Informazioni sull'Edificio 18645

- **Uso prevalente:** residenziale
- **Usi presenti:** residenziale permanente
- **Numero alloggi:** 1

Edifici di impianto storico

- **Edifici con tipologie edilizie non di base:** villini

Informazioni sull'Edificio 18646

- **Uso prevalente:** non rilevabile
- **Usi presenti:** non rilevabile

Manufatti e altri edifici

- **Accessori:** ripostigli, rimessaggi, box

Informazioni sull'Edificio 40158

- **Uso prevalente:** accessorio
- **Usi presenti:** accessorio

Manufatti e altri edifici

- **Accessori:** ripostigli, rimessaggi, box

Informazioni sull'Edificio 40159

- **Uso prevalente:** residenziale
- **Usi presenti:** residenziale permanente
- **Numero alloggi:** 1

Edifici di impianto storico

- **Edifici con tipologie edilizie non di base:** villini

Rilievi fotografici



FOTO n° 37402 (edificio 1538)



FOTO n° 37403 (edificio 1538)



FOTO n° 38814 (edificio 1538)



FOTO n° 38818 (edificio 1538)



FOTO n° 37404 (edificio 1539)



FOTO n° 38815 (edificio 1539)



FOTO n° 37028 (edificio 18645)



FOTO n° 37029 (edificio 18645)



FOTO n° 37030 (edificio 18645)



FOTO n° 37031 (edificio 18645)



FOTO n° 37032 (edificio 18645)



FOTO n° 37033 (edificio 18645)



FOTO n° 37405 (edificio 18645)



FOTO n° 37406 (edificio 18645)



FOTO n° 37407 (edificio 18645)



FOTO n° 38804 (edificio 18645)



FOTO n° 38813 (edificio 18645)



FOTO n° 38809 (edificio 18646)



FOTO n° 37037 (edificio 40158)



FOTO n° 37038 (edificio 40158)



FOTO n° 37034 (edificio 40159)



FOTO n° 37035 (edificio 40159)




FOTO n° 37036 (edificio 40159)

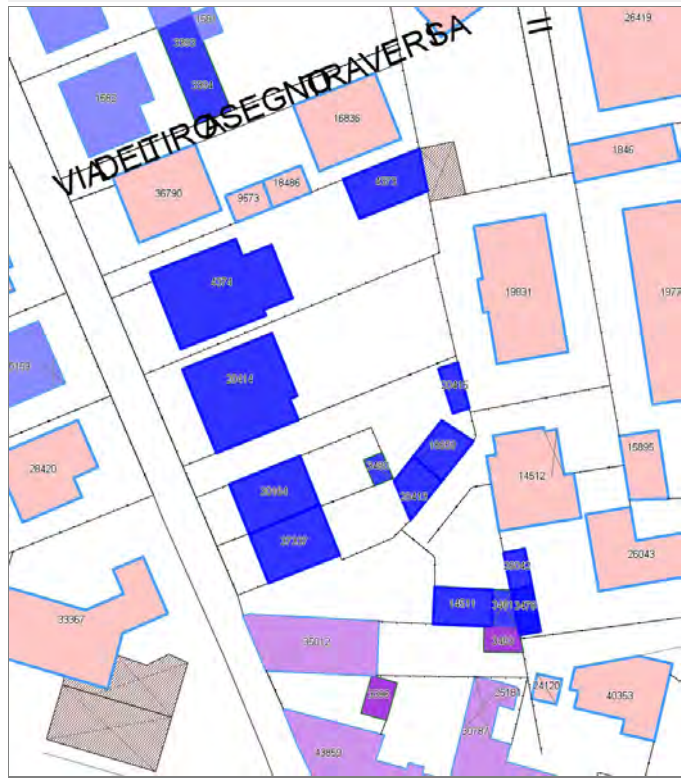


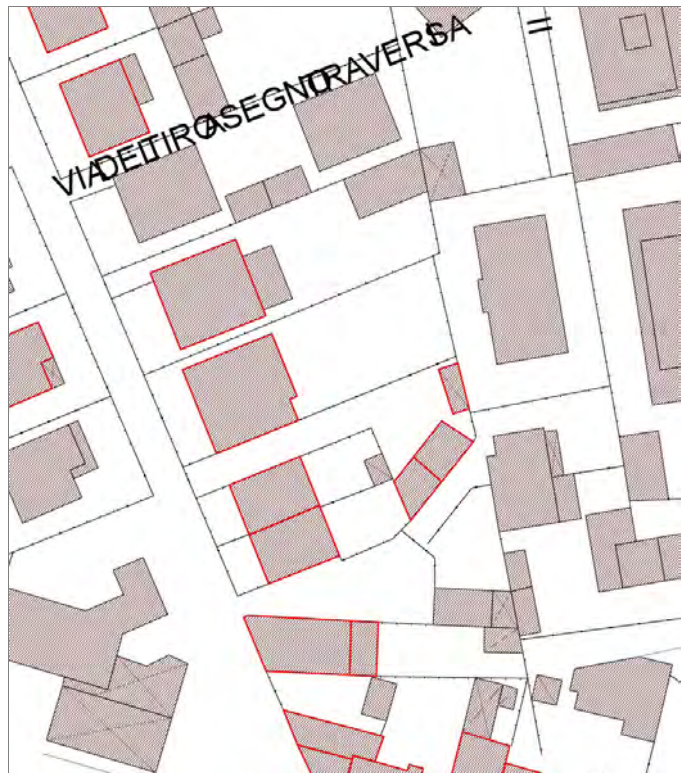
Edifici associati alla Scheda:

ID 4373 | ID 4374 | ID 14511 | ID 18659 | ID 20413 | ID 20414 | ID 20415 | ID 26042 | ID 30164 | ID 37337

Edificati Minori associati alla Scheda:

ID 3478





Informazioni sulla Scheda

Informazioni sulla Scheda

- **Data rilevazione** 29/09/2019
- **Località** SANT'ANNA
- **Denominazione** Via del Tiro a Segno

Informazioni sull'Edificio 4373

- **Usi prevalenti:** accessorio
- **Usi presenti:** accessorio

Manufatti e altri edifici

- **Accessori:** ripostigli, rimessaggi, box

Informazioni sull'Edificio 4374

- **Usi prevalenti:** residenziale
- **Usi presenti:** residenziale permanente
- **Numero alloggi:** 1

Edifici di impianto storico

- **Edifici con tipologie edilizie non di base:** villini

Informazioni sull'Edificio 14511

- **Usi prevalenti:** accessorio
- **Usi presenti:** accessorio

Manufatti e altri edifici

- **Accessori:** ripostigli, rimessaggi, box

Informazioni sull'Edificio 18659

- **Usi prevalenti:** accessorio
- **Usi presenti:** accessorio

Manufatti e altri edifici

- **Accessori:** garage

Informazioni sull'Edificio 20413

- **Usi prevalenti:** accessorio
- **Usi presenti:** accessorio

Manufatti e altri edifici

- **Accessori:** garage

Informazioni sull'Edificio 20414

- **Usi prevalenti:** residenziale
- **Usi presenti:** residenziale permanente
- **Numero alloggi:** 1

Edifici di impianto storico

- **Edifici con tipologie edilizie non di base:** villini

Informazioni sull'Edificio 20415

- **Usi prevalenti:** accessorio
- **Usi presenti:** accessorio

Manufatti e altri edifici

- **Accessori:** ripostigli, rimessaggi, box

Informazioni sull'Edificio 26042

- **Usò prevalente:** accessorio
- **Usi presenti:** accessorio

Manufatti e altri edifici

- **Accessori:** ripostigli, rimessaggi, box

Informazioni sull'Edificio 30164

- **Usò prevalente:** residenziale
- **Usi presenti:** residenziale permanente
- **Numero alloggi:** 1

Edifici di impianto storico

- **Edifici con tipologie edilizie di base:** edifici in linea organizzati secondo un corpo unico o in schiera su isolati pianificati

Informazioni sull'Edificio 37337

- **Usò prevalente:** residenziale
- **Usi presenti:** residenziale permanente
- **Numero alloggi:** 1

Edifici di impianto storico

- **Edifici con tipologie edilizie di base:** edifici in linea organizzati secondo un corpo unico o in schiera su isolati pianificati

Informazioni sull'Edificato Minore 3478

Tipo

garage, box auto

Rilievi fotografici

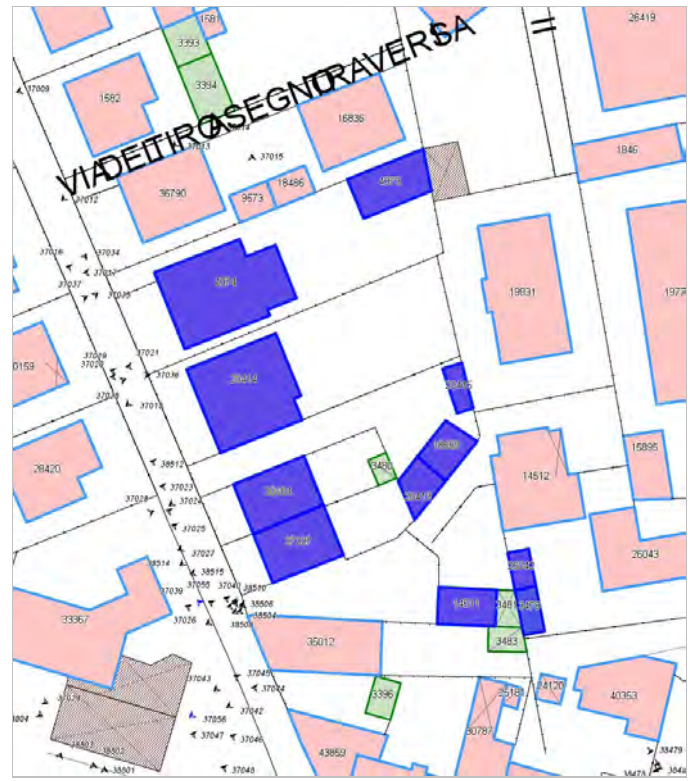


FOTO n° 37015 (edificio 4374)



FOTO n° 37016 (edificio 4374)



FOTO n° 37017 (edificio 4374)



FOTO n° 37018 (edificio 4374)



FOTO n° 37058 (edificio 14511)



FOTO n° 38510 (edificio 14511)



FOTO n° 37019 (edificio 20414)



FOTO n° 37020 (edificio 20414)



FOTO n° 37021 (edificio 20414)



FOTO n° 37022 (edificio 20414)



FOTO n° 38508 (edificio 26042)



FOTO n° 37023 (edificio 30164)



FOTO n° 37027 (edificio 30164)



FOTO n° 38512 (edificio 30164)



FOTO n° 38514 (edificio 30164)



FOTO n° 37024 (edificio 37337)



FOTO n° 37025 (edificio 37337)



FOTO n° 37026 (edificio 37337)



FOTO n° 38515 (edificio 37337)




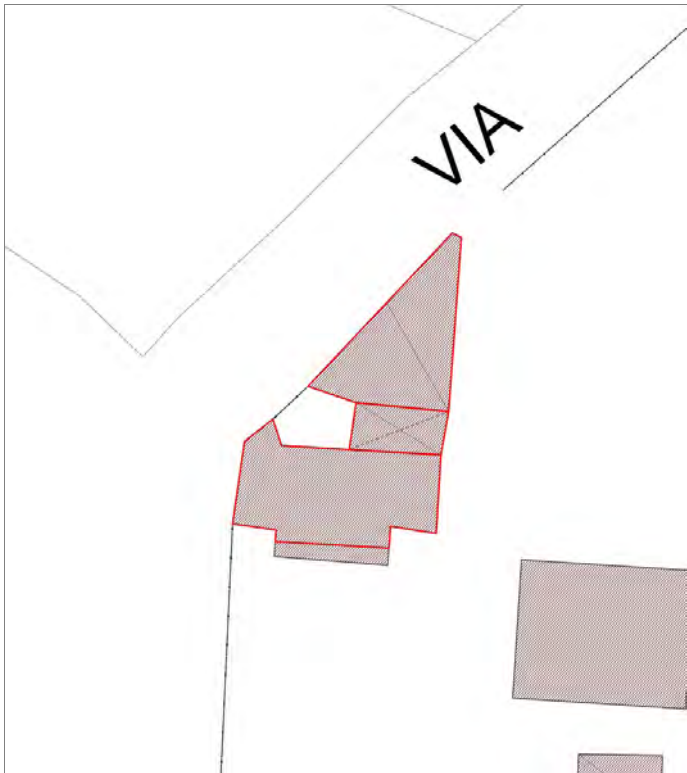
FOTO n° 38496 (edificato minore 3478)



Edifici associati alla Scheda:

ID 19491





Informazioni sulla Scheda

Informazioni sulla Scheda

- **Data rilevazione** 30/09/2019
- **Località** SAN PIETRO A VICO
- **Denominazione** Via dei Tognetti

Informazioni sull'Edificio 19491

- **Usi prevalenti:** accessorio
- **Usi presenti:** accessorio

Edifici di impianto storico

- **Edifici di matrice rurale:** fienili, stalle, manufatti di rimessaggio, ecc.



FOTO n° 35941 (edificio 19491)



FOTO n° 35942 (edificio 19491)



FOTO n° 35943 (edificio 19491)



FOTO n° 35944 (edificio 19491)

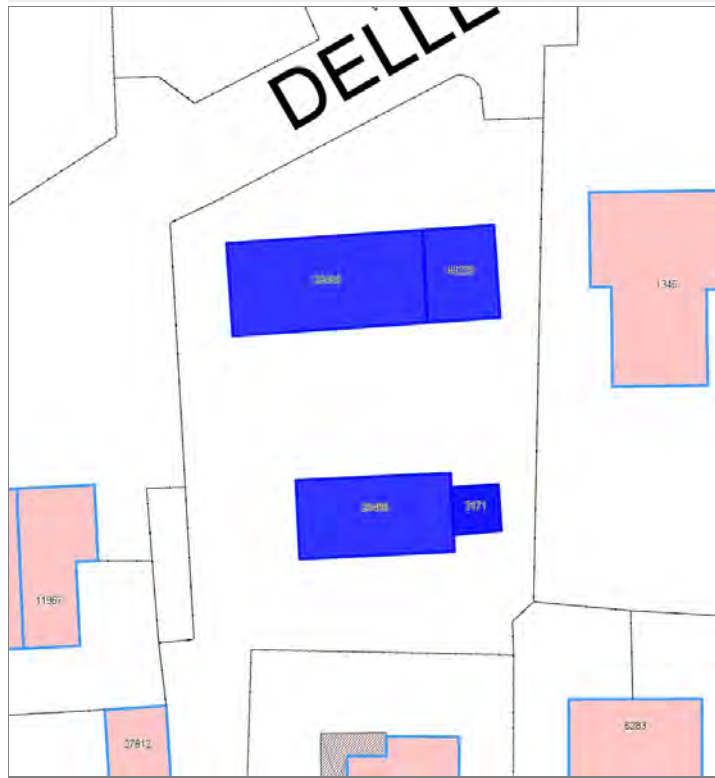


Edifici associati alla Scheda:

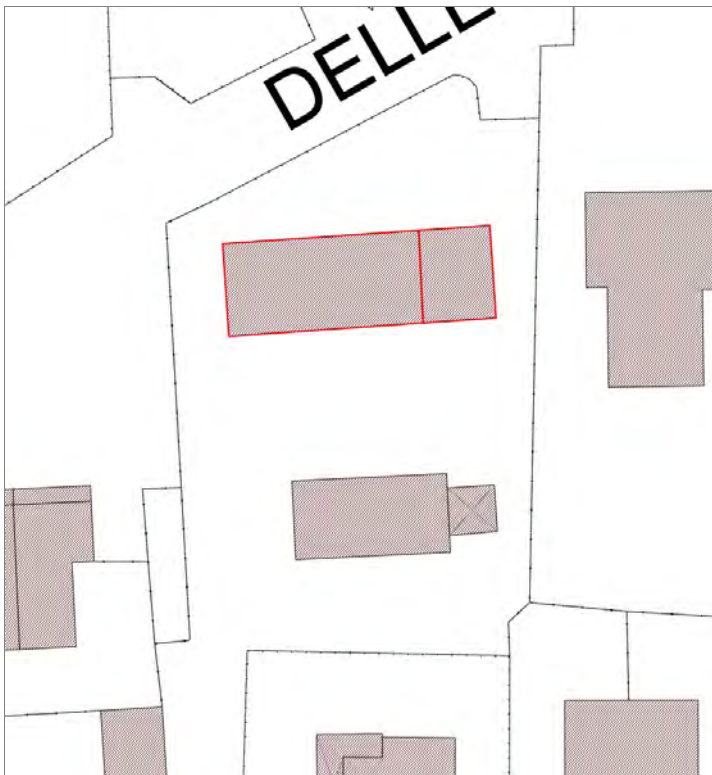
ID 28485 ID 28486 ID 44229

Edificati Minori associati alla Scheda:

ID 3171



DELL



Informazioni sulla Scheda

Informazioni sulla Scheda

- **Data rilevazione** 30/09/2019
- **Località** SAN CASSIANO A VICO
- **Denominazione** Via delle Ville Prima

Informazioni sull'Edificio 28485

- **Usò prevalente:** accessorio
- **Usi presenti:** accessorio

Manufatti e altri edifici

- **Accessori:** ripostigli, rimessaggi, box

Informazioni sull'Edificio 28486

- **Usò prevalente:** residenziale
- **Usi presenti:** accessorio; residenziale permanente
- **Numero alloggi:** 2

Edifici di impianto storico

- **Edifici con tipologie edilizie di base:** edifici con preminenza dei caratteri "in linea"

Informazioni sull'Edificio 44229

- **Usò prevalente:** accessorio
- **Usi presenti:** accessorio

Edifici di impianto storico

- **Edifici di matrice rurale:** fienili, stalle, manufatti di rimessaggio, ecc.

Informazioni sull'Edificato Minore 3171

Tipo
tettoia



FOTO n° 35203 (edificio 28485)



FOTO n° 35200 (edificio 28486)



FOTO n° 35202 (edificio 28486)



FOTO n° 35204 (edificio 28486)



FOTO n° 35197 (edificio 44229)



FOTO n° 35206 (edificio minore 3171)



Edifici associati alla Scheda:

ID 10817





Informazioni sulla Scheda

Informazioni sulla Scheda

- **Data rilevazione** 30/09/2019
- **Località** SAN CASSIANO A VICO
- **Denominazione** Via dei Capannoresi

Informazioni sull'Edificio 10817

- **Usò prevalente:** residenziale
- **Usi presenti:** residenziale permanente
- **Numero alloggi:** 1

Edifici di impianto storico

- **Edifici con tipologie edilizie di base:** edilizia con tipologia incerta ottenuta per trasformazioni di edifici più antichi

Rilievi fotografici



FOTO n° 35217 (edificio 10817)



FOTO n° 35219 (edificio 10817)



FOTO n° 35221 (edificio 10817)



Edifici associati alla Scheda:

ID 39660





Informazioni sulla Scheda

Informazioni sulla Scheda

- **Data rilevazione** 30/09/2019
- **Località** SAN CASSIANO A VICO
- **Denominazione** Via dei Capannoresi

Informazioni sull'Edificio 39660

- **Usi prevalenti:** accessorio
- **Usi presenti:** accessorio

Manufatti e altri edifici

- **Accessori:** ripostigli, rimessaggi, box



FOTO n° 35227 (edificio 39660)



FOTO n° 35228 (edificio 39660)



Edifici associati alla Scheda:

ID 34523 ID 44255





Informazioni sulla Scheda

Informazioni sulla Scheda

- **Data rilevazione** 30/09/2019
- **Località** SAN CASSIANO A VICO
- **Denominazione** Via delle Ville Prima

Informazioni sull'Edificio 34523

- **Usò prevalente:** residenziale
- **Usi presenti:** esercizi di vicinato; residenziale permanente
- **Numero alloggi:** 4

Edifici di impianto storico

- **Edifici con tipologie edilizie di base:** edifici con preminenza dei caratteri "in linea"

Informazioni sull'Edificio 44255

- **Usò prevalente:** accessorio
- **Usi presenti:** accessorio

Edifici di impianto storico

- **Edifici di matrice rurale:** fienili, stalle, manufatti di rimessaggio, ecc.

Rilievi fotografici



FOTO n° 35152 (edificio 34523)



FOTO n° 35306 (edificio 34523)

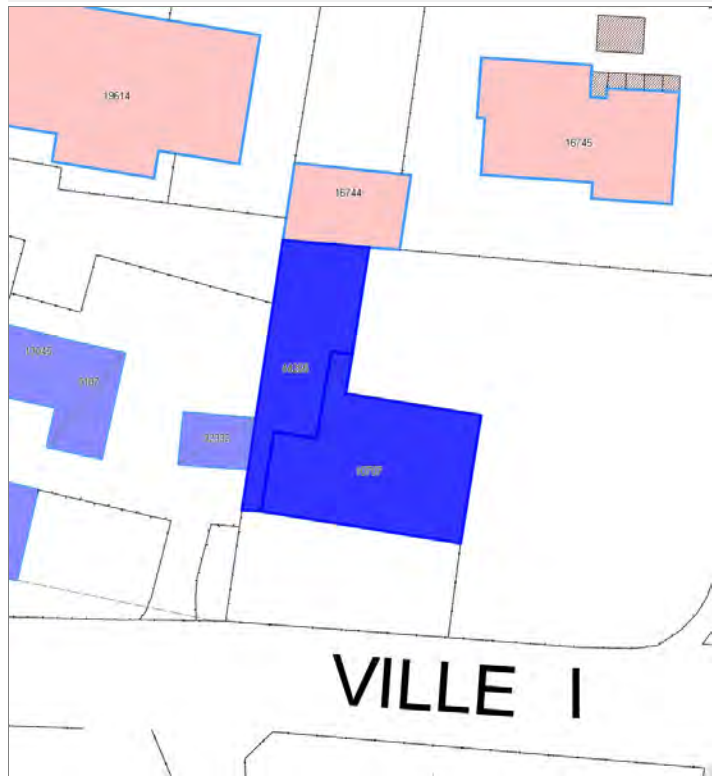


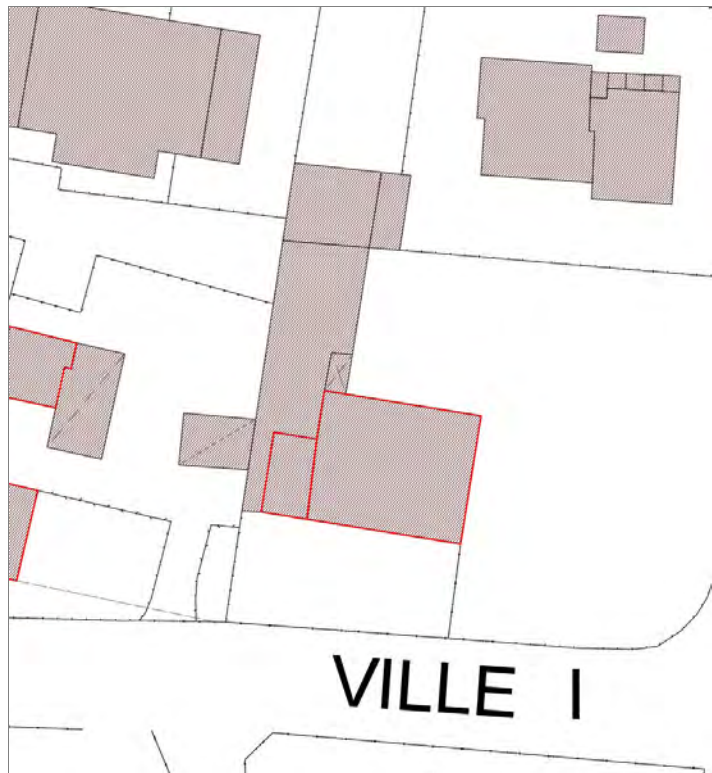
FOTO n° 35159 (edificio 44255)



Edifici associati alla Scheda:

ID 10707 ID 44256





Informazioni sulla Scheda

Informazioni sulla Scheda

- **Data rilevazione** 30/09/2019
- **Località** SAN CASSIANO A VICO
- **Denominazione** Via delle Ville Prima

Informazioni sull'Edificio 10707

- **Uso prevalente:** misto
- **Usi presenti:** privato; residenziale permanente

Edifici di impianto storico

- **Edifici con tipologie edilizie di base:** edifici con preminenza dei caratteri "in linea"

Informazioni sull'Edificio 44256

- **Uso prevalente:** accessorio
- **Usi presenti:** accessorio

Manufatti e altri edifici

- **Accessori:** ripostigli, rimessaggi, box

Rilievi fotografici

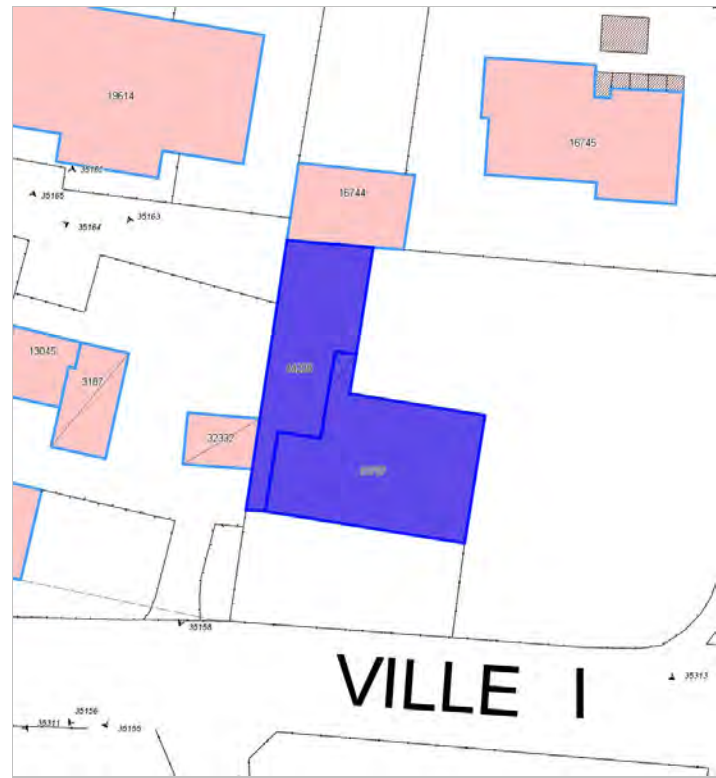


FOTO n° 35156 (edificio 10707)



FOTO n° 35157 (edificio 10707)



FOTO n° 35313 (edificio 10707)



FOTO n° 35321 (edificio 10707)



FOTO n° 35160 (edificio 44256)



Report Scheda Edifici sparsi Via Francesco Ferrini N°2039

Edifici associati alla Scheda:

ID 4540 | ID 4541 | ID 13679 | ID 15227 | ID 21651 | ID 32569 | ID 35210 | ID 39905





Informazioni sulla Scheda

Informazioni sulla Scheda

- **Data rilevazione** 30/09/2019
- **Località** SANT'ANNA
- **Denominazione** Via Francesco Ferrini

Informazioni sull'Edificio 4540

- **Usi prevalente:** residenziale
- **Usi presenti:** residenziale permanente
- **Numero alloggi:** 1

Edifici di impianto storico

- **Edifici con tipologie edilizie non di base:** villini

Informazioni sull'Edificio 4541

- **Usi prevalente:** accessorio
- **Usi presenti:** accessorio

Manufatti e altri edifici

- **Accessori:** garage

Informazioni sull'Edificio 13679

- **Usi prevalente:** accessorio
- **Usi presenti:** non in uso

Manufatti e altri edifici

- **Accessori:** ripostigli, rimessaggi, box

Informazioni sull'Edificio 15227

- **Usi prevalente:** accessorio
- **Usi presenti:** accessorio

Manufatti e altri edifici

- **Accessori:** ripostigli, rimessaggi, box

Informazioni sull'Edificio 21651

- **Usi prevalente:** residenziale
- **Usi presenti:** non in uso

Edifici di impianto storico

- **Edifici con tipologie edilizie non di base:** villini

Informazioni sull'Edificio 32569

- **Usi prevalente:** residenziale
- **Usi presenti:** residenziale permanente
- **Numero alloggi:** 1

Edifici di impianto storico

- **Edifici con tipologie edilizie non di base:** villini

Informazioni sull'Edificio 35210

- **Usi prevalente:** residenziale
- **Usi presenti:** residenziale permanente

Edifici di impianto storico

- **Edifici con tipologie edilizie non di base:** villini

Informazioni sull'Edificio 39905

- **Usò prevalente:** residenziale
- **Usi presenti:** residenziale permanente
- **Numero alloggi:** 1

Edifici di impianto storico

- **Edifici con tipologie edilizie di base:** edilizia con tipologia incerta ottenuta per trasformazioni di edifici più antichi

Rilievi fotografici



FOTO n° 37259 (edificio 4540)



FOTO n° 37260 (edificio 4540)



FOTO n° 37261 (edificio 4540)



FOTO n° 37273 (edificio 4540)



FOTO n° 37262 (edificio 4541)



FOTO n° 37223 (edificio 13679)



FOTO n° 37275 (edificio 15227)



FOTO n° 37215 (edificio 21651)



FOTO n° 37216 (edificio 21651)



FOTO n° 37217 (edificio 21651)



FOTO n° 37220 (edificio 21651)



FOTO n° 37221 (edificio 21651)



FOTO n° 37250 (edificio 32569)



FOTO n° 37251 (edificio 32569)



FOTO n° 37252 (edificio 32569)



FOTO n° 37253 (edificio 32569)



FOTO n° 37263 (edificio 35210)



FOTO n° 37270 (edificio 35210)



FOTO n° 37276 (edificio 35210)



FOTO n° 37292 (edificio 35210)



FOTO n° 37274 (edificio 39905)



FOTO n° 37277 (edificio 39905)



Report Scheda Edifici sparsi Via Francesco Ferrini N°2040

Edifici associati alla Scheda:

ID 5990 | ID 16675 | ID 19982 | ID 19983 | ID 22067 | ID 22068 | ID 24868 | ID 30918 | ID 33681

Edificati Minori associati alla Scheda:

ID 3412 | ID 3413





Informazioni sulla Scheda

Informazioni sulla Scheda

- **Data rilevazione** 30/09/2019
- **Località** SANT'ANNA
- **Denominazione** Via Francesco Ferrini

Informazioni sull'Edificio 5990

- **Usi prevalente:** residenziale
- **Usi presenti:** residenziale permanente
- **Numero alloggi:** 1

Edifici di impianto storico

- **Edifici con tipologie edilizie non di base:** villini

Informazioni sull'Edificio 16675

- **Usi prevalente:** accessorio
- **Usi presenti:** accessorio

Manufatti e altri edifici

- **Accessori:** garage

Informazioni sull'Edificio 19982

- **Usi prevalente:** accessorio
- **Usi presenti:** accessorio

Manufatti e altri edifici

- **Accessori:** garage

Informazioni sull'Edificio 19983

- **Usi prevalente:** residenziale
- **Usi presenti:** residenziale permanente
- **Numero alloggi:** 1

Edifici di impianto storico

- **Edifici con tipologie edilizie di base:** edifici con preminenza dei caratteri "in linea"

Informazioni sull'Edificio 22067

- **Usi prevalente:** accessorio
- **Usi presenti:** accessorio

Manufatti e altri edifici

- **Accessori:** garage

Informazioni sull'Edificio 22068

- **Usi prevalente:** residenziale
- **Usi presenti:** residenziale permanente
- **Numero alloggi:** 2

Edifici di impianto storico

- **Edifici con tipologie edilizie non di base:** villini

Informazioni sull'Edificio 24868

- **Usi prevalente:** residenziale

Edifici di impianto storico

- **Usi presenti:** residenziale permanente
- **Numero alloggi:** 1

- **Edifici con tipologie edilizie di base:** edifici con preminenza dei caratteri "in linea"

Informazioni sull'Edificio 30918

- **Usi prevalente:** residenziale
- **Usi presenti:** residenziale permanente
- **Numero alloggi:** 2

- **Edifici di impianto storico**
- **Edifici con tipologie edilizie non di base:** villini

Informazioni sull'Edificio 33681

- **Usi prevalente:** accessorio
- **Usi presenti:** accessorio

- **Manufatti e altri edifici**
- **Accessori:** garage

Informazioni sull'Edificato Minore 3412

Tipo
tettoia

Informazioni sull'Edificato Minore 3413

Tipo
baracca, manufatto precario

Rilievi fotografici



FOTO n° 37219 (edificio 5990)



FOTO n° 37227 (edificio 5990)



FOTO n° 37229 (edificio 5990)



FOTO n° 37234 (edificio 5990)



FOTO n° 37231 (edificio 16675)



FOTO n° 37265 (edificio 19982)



FOTO n° 37267 (edificio 19983)



FOTO n° 37279 (edificio 19983)



FOTO n° 37280 (edificio 19983)



FOTO n° 37281 (edificio 19983)



FOTO n° 37249 (edificio 22067)



FOTO n° 37248 (edificio 22068)



FOTO n° 37254 (edificio 22068)



FOTO n° 37255 (edificio 22068)



FOTO n° 37256 (edificio 22068)



FOTO n° 37257 (edificio 22068)



FOTO n° 37258 (edificio 22068)



FOTO n° 37268 (edificio 22068)



FOTO n° 37287 (edificio 22068)



FOTO n° 37341 (edificio 22068)



FOTO n° 37282 (edificio 24868)



FOTO n° 37283 (edificio 24868)



FOTO n° 37232 (edificio 30918)



FOTO n° 37233 (edificio 30918)



FOTO n° 37243 (edificio 30918)



FOTO n° 37244 (edificio 30918)



FOTO n° 37245 (edificio 30918)



FOTO n° 37246 (edificio 33681)



FOTO n° 37247 (edificato minore 3412)



FOTO n° 37286 (edificato minore 3413)



Edifici associati alla Scheda:
ID 15746





Informazioni sulla Scheda

Informazioni sulla Scheda

- **Data rilevazione** 30/09/2019
- **Località** SANT'ANNA
- **Denominazione** Via Francesco Ferrini

Informazioni sull'Edificio 15746

- **Usò prevalente:** residenziale
- **Usi presenti:** residenziale permanente
- **Numero alloggi:** 1

Edifici di impianto storico

- **Edifici con tipologie edilizie non di base:** villini



FOTO n° 37293 (edificio 15746)



FOTO n° 37297 (edificio 15746)



FOTO n° 37299 (edificio 15746)



FOTO n° 37300 (edificio 15746)



FOTO n° 37301 (edificio 15746)



FOTO n° 37302 (edificio 15746)



Edificati Minori associati alla Scheda:

ID 3416





Informazioni sulla Scheda

Informazioni sulla Scheda

- **Data rilevazione** 30/09/2019
- **Non rilevabile:** Non accessibile
- **Località** SANT'ANNA
- **Denominazione** Via Francesco Ferrini

Informazioni sull'Edificato Minore 3416

Edifici associati alla Scheda:

ID 4839 | ID 8241 |





Informazioni sulla Scheda

Informazioni sulla Scheda

- **Data rilevazione** 30/09/2019
- **Località** SANT'ANNA
- **Denominazione** Via Angelo Orsucci

Informazioni sull'Edificio 4839

- **Usò prevalente:** residenziale
- **Usi presenti:** residenziale permanente
- **Numero alloggi:** 1

Manufatti e altri edifici

- **Edifici con caratteri conformi all'edificato tradizionale e/o preesistente:** a carattere non specialistico (di base)

Informazioni sull'Edificio 8241

- **Usò prevalente:** residenziale
- **Usi presenti:** residenziale permanente
- **Numero alloggi:** 1

Edifici di impianto storico

- **Edifici con tipologie edilizie di base:** edifici con preminenza dei caratteri "in linea"



FOTO n° 37391 (edificio 4839)



FOTO n° 37392 (edificio 4839)



FOTO n° 37389 (edificio 8241)

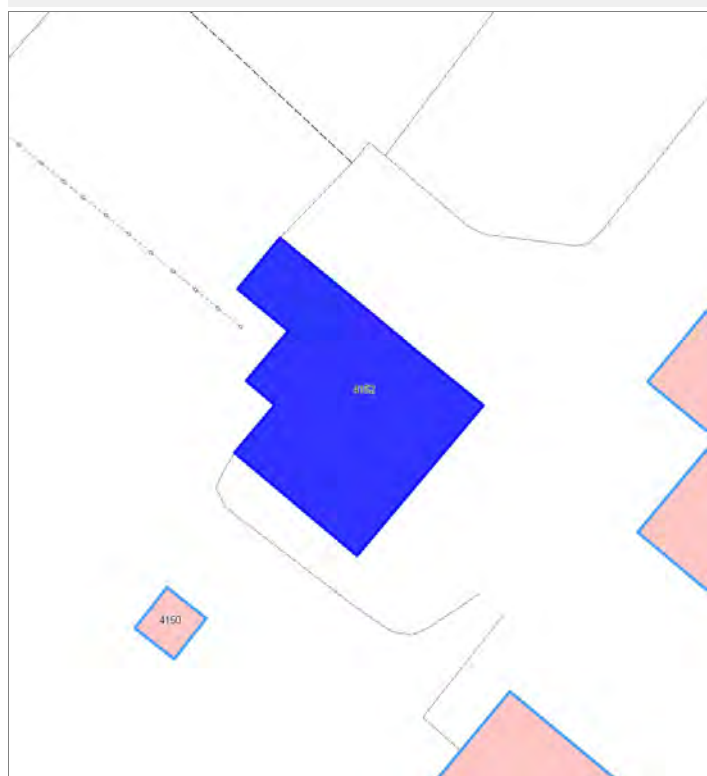


FOTO n° 37390 (edificio 8241)



Edifici associati alla Scheda:

ID 4152





Informazioni sulla Scheda

Informazioni sulla Scheda

- **Data rilevazione** 01/10/2019
- **Località** SAN PIETRO A VICO
- **Denominazione** G.E.A.L. Centrale di Salicchi

Informazioni sull'Edificio 4152

- **Usi prevalenti:** di servizio
- **Usi presenti:** tecnologico

Edifici di impianto storico

- **Edifici a carattere specialistico:** civile

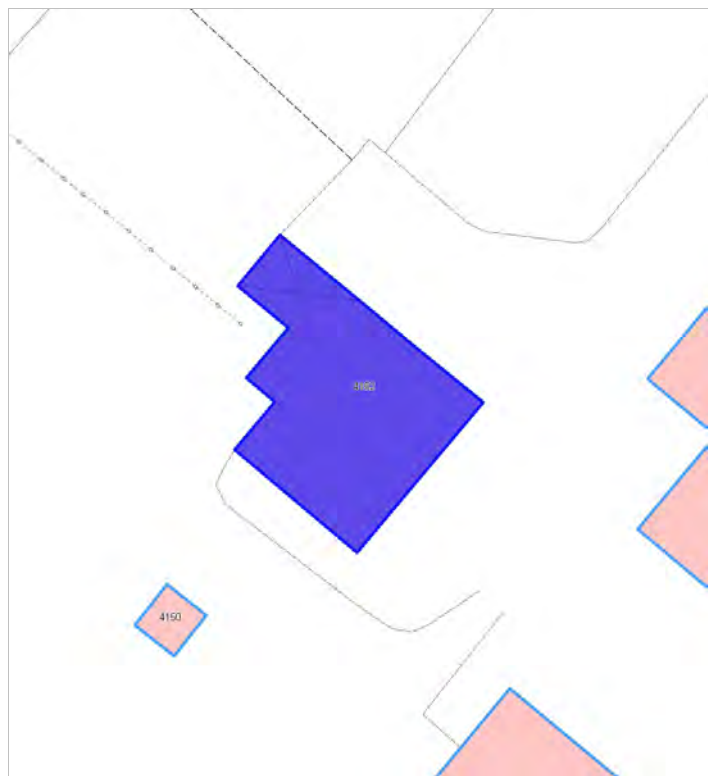


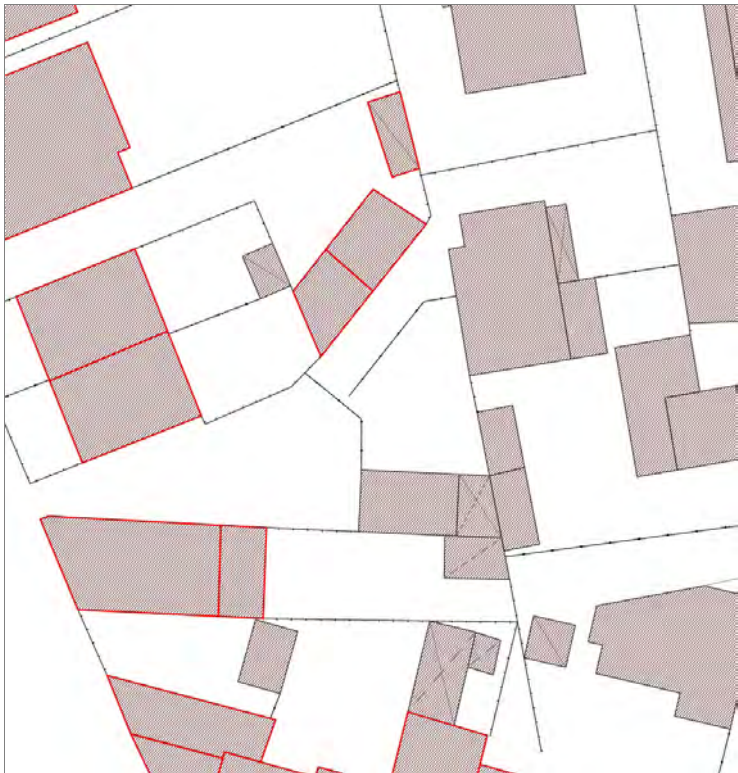
FOTO n° 38297 (scheda)



Edificati Minori associati alla Scheda:

ID 3480 | ID 3481





Informazioni sulla Scheda

Informazioni sulla Scheda

- **Data rilevazione** 01/10/2019
- **Non rilevabile:** Non accessibile
- **Località** SANT'ANNA
- **Denominazione** Via del Tiro a Segno

Informazioni sull'Edificato Minore 3480

Informazioni sull'Edificato Minore 3481

Edifici associati alla Scheda:
ID 22586 | ID 22587 | ID 42692





Informazioni sulla Scheda

Informazioni sulla Scheda

- **Data rilevazione** 01/10/2019
- **Località** SANT'ANNA
- **Denominazione** Via Don Giovanni Minzoni

Informazioni sull'Edificio 22586

- **Usi prevalenti:** accessorio
 - **Usi presenti:** accessorio
- Manufatti e altri edifici**
- **Accessori:** garage

Informazioni sull'Edificio 22587

- **Usi prevalenti:** residenziale
 - **Usi presenti:** residenziale permanente
 - **Numero alloggi:** 2
- Edifici di impianto storico**
- **Edifici con tipologie edilizie non di base:** villini

Informazioni sull'Edificio 42692

- **Usi prevalenti:** residenziale
 - **Usi presenti:** residenziale permanente
 - **Numero alloggi:** 2
- Manufatti e altri edifici**
- **Edifici con caratteri conformi all'edificato tradizionale e/o preesistente:** a carattere non specialistico (di base)

Rilievi fotografici

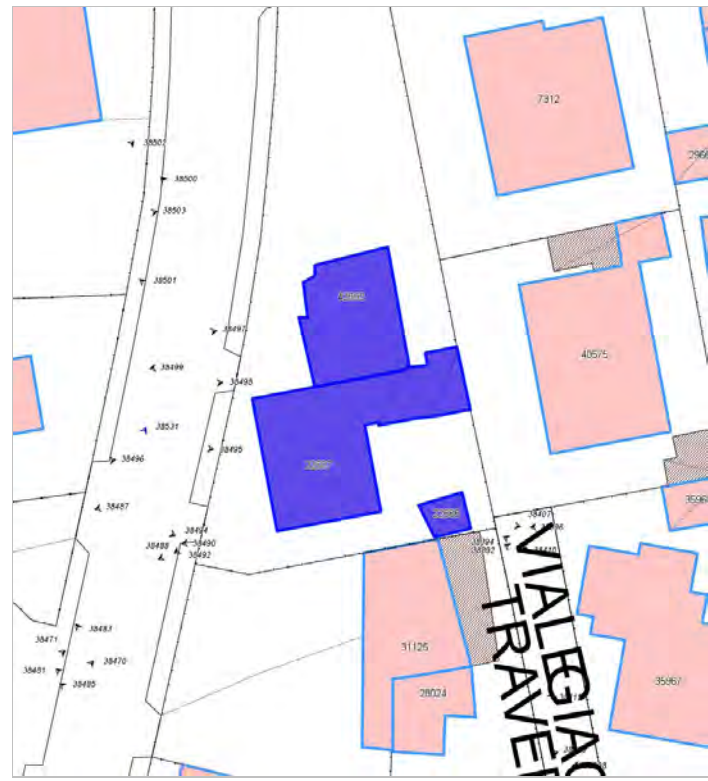


FOTO n° 38410 (edificio 22586)



FOTO n° 38490 (edificio 22586)



FOTO n° 38407 (edificio 22587)



FOTO n° 38487 (edificio 22587)



FOTO n° 38488 (edificio 22587)



FOTO n° 38492 (edificio 22587)



FOTO n° 38501 (edificio 22587)



FOTO n° 38499 (edificio 42692)



FOTO n° 38500 (edificio 42692)



Edifici associati alla Scheda:

ID 28025 ID 31124





Informazioni sulla Scheda

Informazioni sulla Scheda

- **Data rilevazione** 01/10/2019
- **Località** SANT'ANNA
- **Denominazione** Viale Giacomo Puccini

Informazioni sull'Edificio 28025

- **Usi prevalente:** residenziale
- **Usi presenti:** residenziale permanente
- **Numero alloggi:** 1

Edifici di impianto storico

- **Edifici con tipologie edilizie non di base:** villini

Informazioni sull'Edificio 31124

- **Usi prevalente:** residenziale
- **Usi presenti:** residenziale permanente
- **Numero alloggi:** 2

Edifici di impianto storico

- **Edifici con tipologie edilizie non di base:** villini

Rilievi fotografici

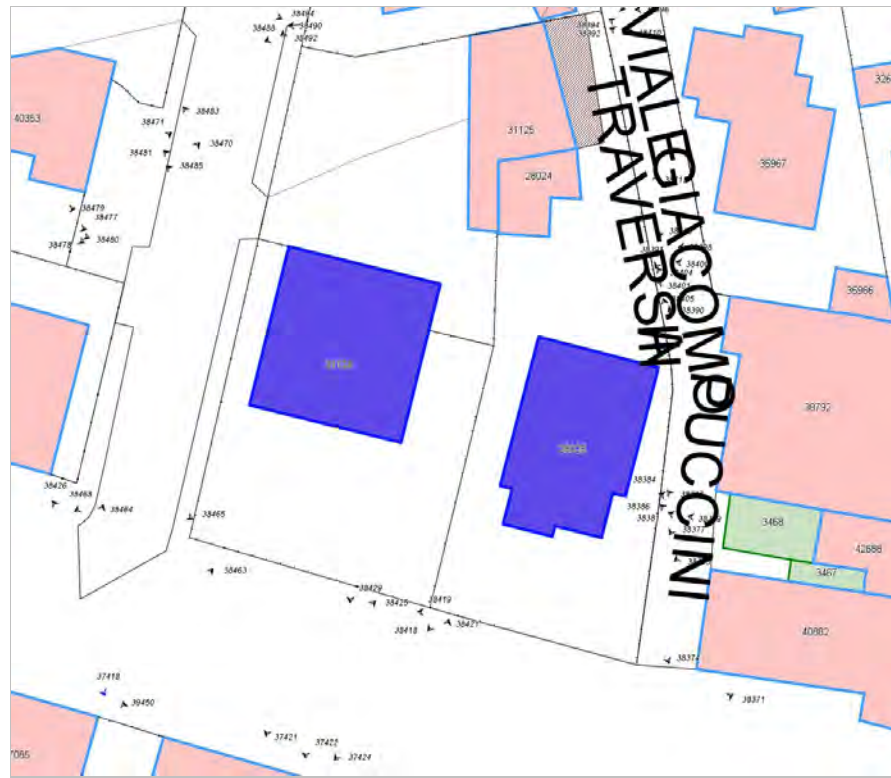


FOTO n° 37424 (edificio 28025)



FOTO n° 37425 (edificio 28025)



FOTO n° 37430 (edificio 28025)



FOTO n° 38372 (edificio 28025)



FOTO n° 38374 (edificio 28025)



FOTO n° 38412 (edificio 28025)



FOTO n° 38418 (edificio 28025)



FOTO n° 37419 (edificio 31124)



FOTO n° 37421 (edificio 31124)



FOTO n° 37422 (edificio 31124)



FOTO n° 37423 (edificio 31124)



FOTO n° 38415 (edificio 31124)



FOTO n° 38429 (edificio 31124)



FOTO n° 38468 (edificio 31124)



FOTO n° 38481 (edificio 31124)



FOTO n° 38483 (edificio 31124)

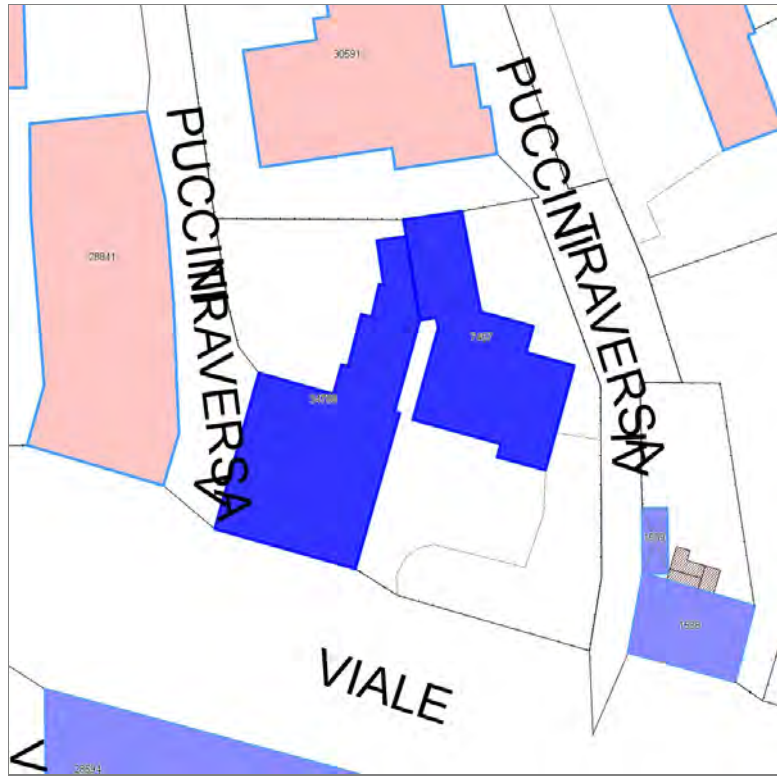


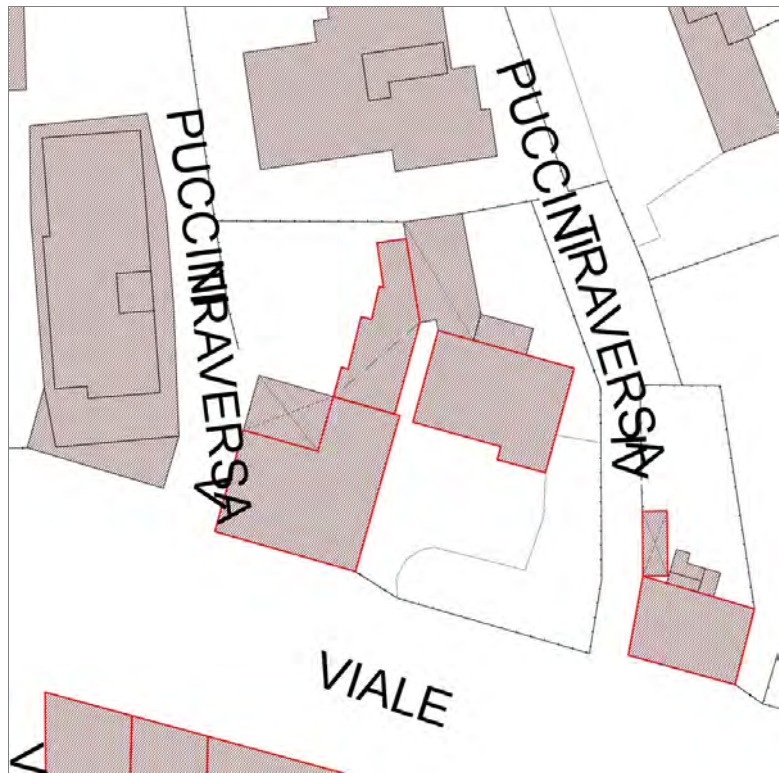
FOTO n° 38485 (edificio 31124)



Edifici associati alla Scheda:

ID 7467 | ID 34758





Informazioni sulla Scheda

Informazioni sulla Scheda

- **Data rilevazione** 01/10/2019
- **Località** SANT'ANNA
- **Denominazione** Viale Giacomo Puccini

Informazioni sull'Edificio 7467

- **Usi prevalente:** turistico-ricettivo
- **Usi presenti:** albergo

Edifici di impianto storico

- **Edifici con tipologie edilizie non di base:** villini

Informazioni sull'Edificio 34758

- **Usi prevalente:** misto
- **Usi presenti:** privato; residenziale permanente
- **Numero alloggi:** 8

Edifici di impianto storico

- **Edifici con tipologie edilizie di base:** edifici in linea organizzati in complessi plurifamiliari

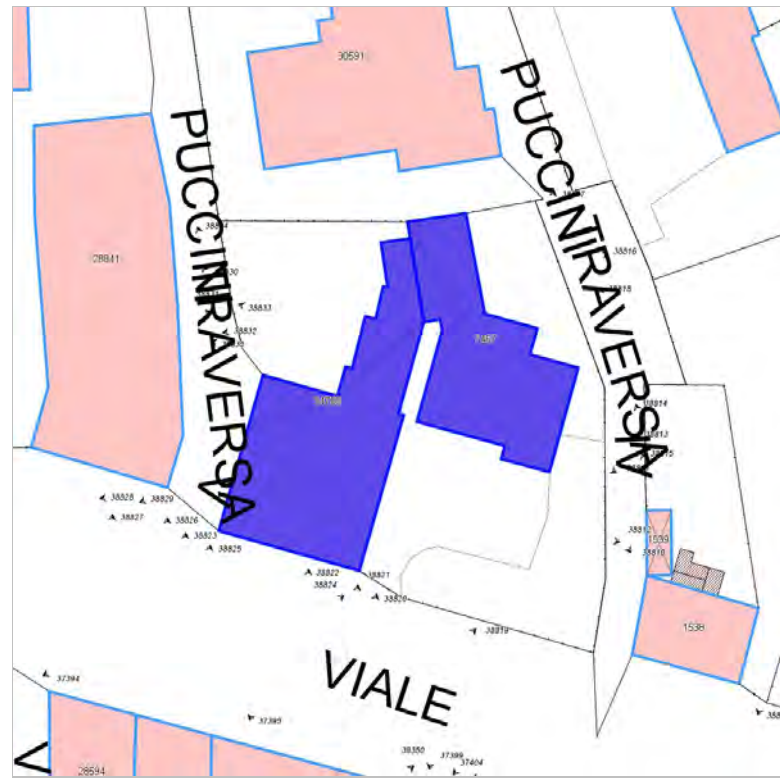


FOTO n° 37399 (edificio 7467)



FOTO n° 37400 (edificio 7467)



FOTO n° 38810 (edificio 7467)



FOTO n° 38811 (edificio 7467)



FOTO n° 38816 (edificio 7467)



FOTO n° 38817 (edificio 7467)



FOTO n° 38835 (edificio 7467)



FOTO n° 38836 (edificio 7467)



FOTO n° 37394 (edificio 34758)



FOTO n° 37395 (edificio 34758)



FOTO n° 37396 (edificio 34758)



FOTO n° 38812 (edificio 34758)



FOTO n° 38828 (edificio 34758)



FOTO n° 38829 (edificio 34758)



FOTO n° 38830 (edificio 34758)



FOTO n° 38831 (edificio 34758)



FOTO n° 38832 (edificio 34758)



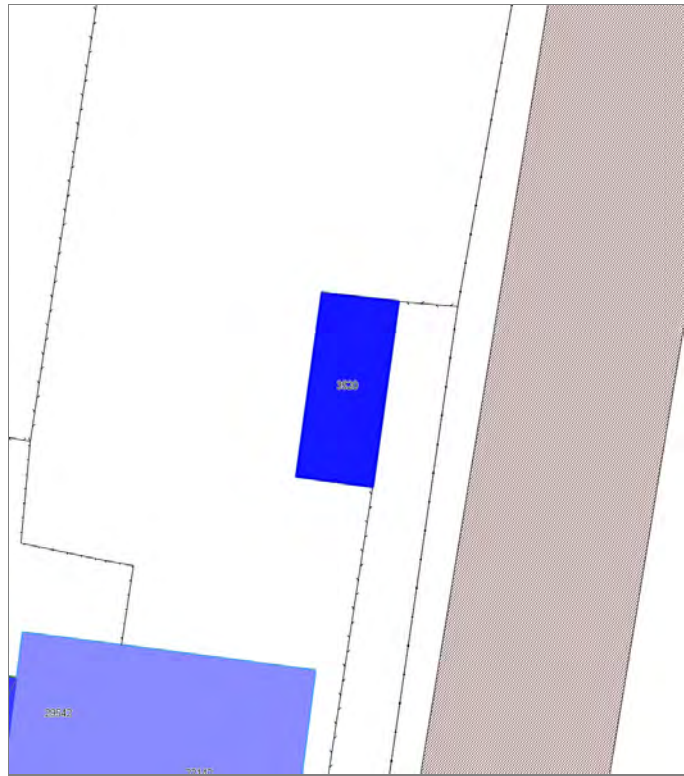
FOTO n° 38833 (edificio 34758)



FOTO n° 38834 (edificio 34758)



Edificati Minori associati alla Scheda:
ID 3520





Informazioni sulla Scheda

Informazioni sulla Scheda

- **Data rilevazione** 01/10/2019
- **Non rilevabile:** Non accessibile
- **Località** SANT'ANNA
- **Denominazione** Via dei Cavalletti

Informazioni sull'Edificato Minore 3520

Edifici associati alla Scheda:

ID 7007





Informazioni sulla Scheda

Informazioni sulla Scheda

- **Data rilevazione** 01/10/2019
- **Località** Monte San Quirico
- **Denominazione** Via Cesare Viviani

Informazioni sull'Edificio 7007


- **Usi prevalenti:** residenziale
- **Usi presenti:** residenziale permanente
- **Numero alloggi:** 1

Edifici di impianto storico

- **Edifici con tipologie edilizie non di base:** villini

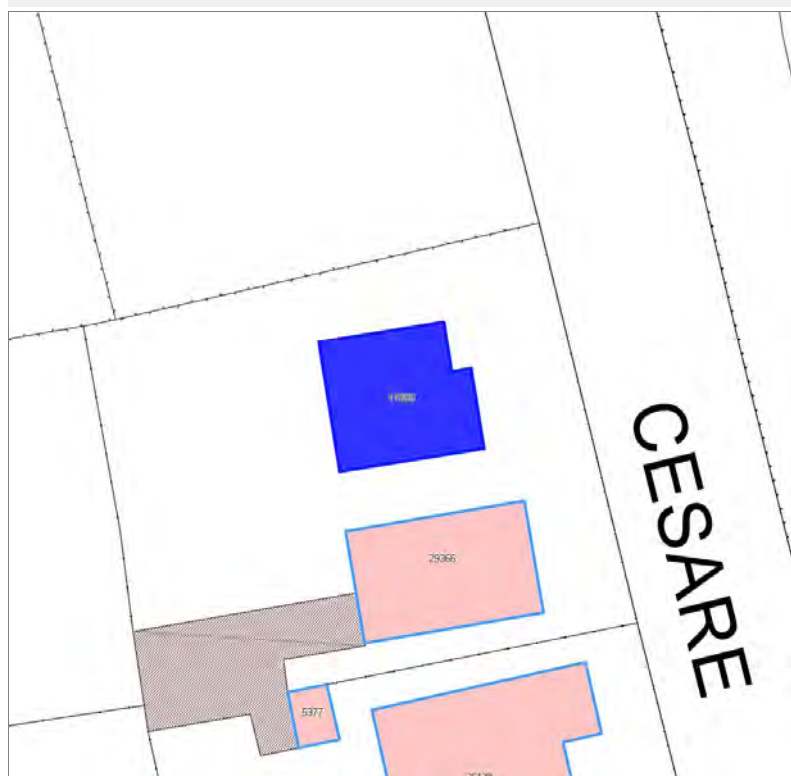


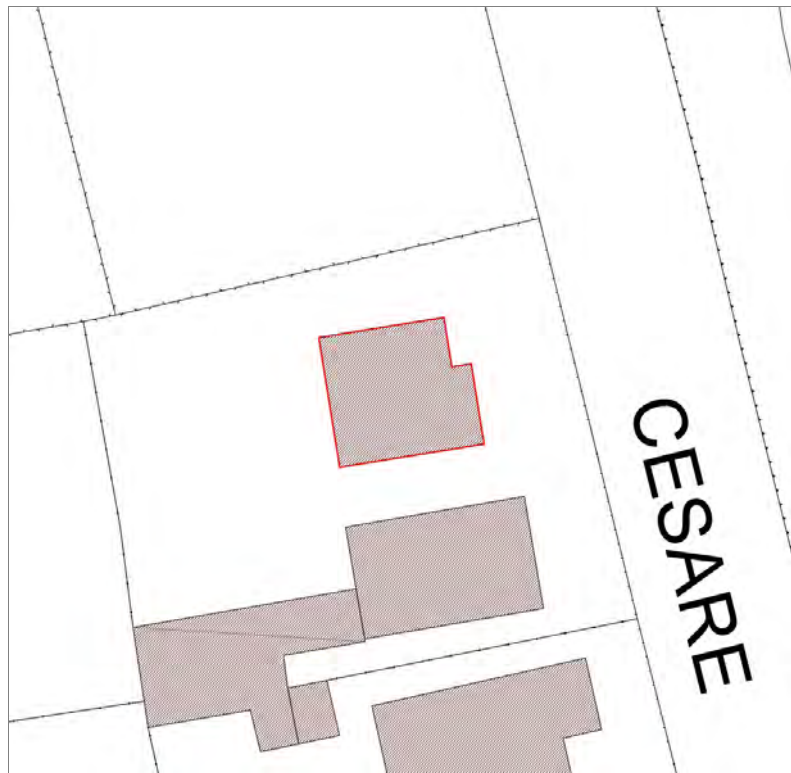
FOTO n° 38926 (edificio 7007)



Edifici associati alla Scheda:

ID 11509





Informazioni sulla Scheda

Informazioni sulla Scheda

- **Data rilevazione** 01/10/2019
- **Località** Monte San Quirico
- **Denominazione** Via Cesare Viviani

Informazioni sull'Edificio 11509

- **Usi prevalenti:** residenziale
- **Usi presenti:** residenziale permanente
- **Numero alloggi:** 1

Edifici di impianto storico

- **Edifici con tipologie edilizie non di base:** villini

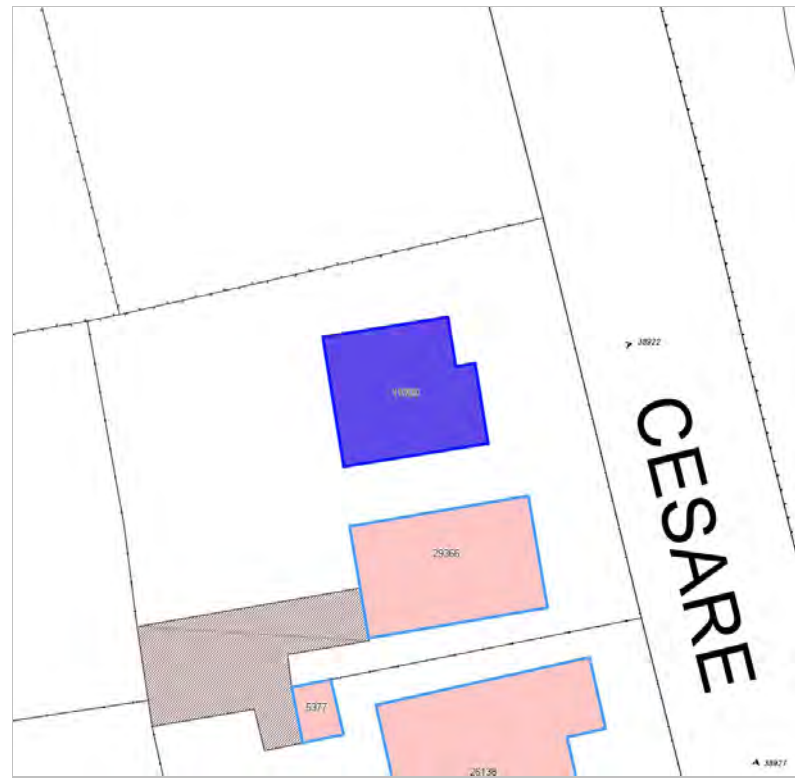
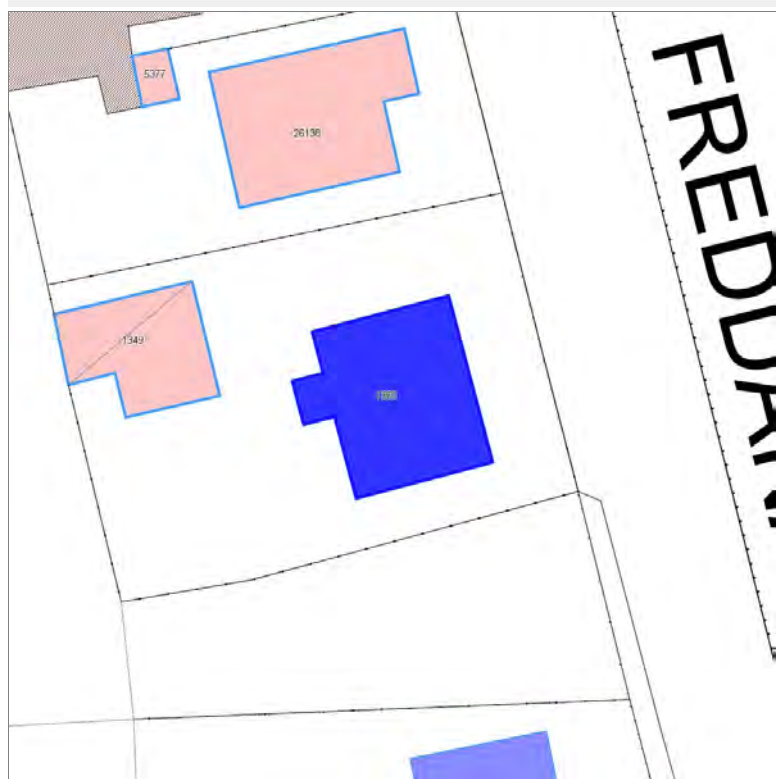


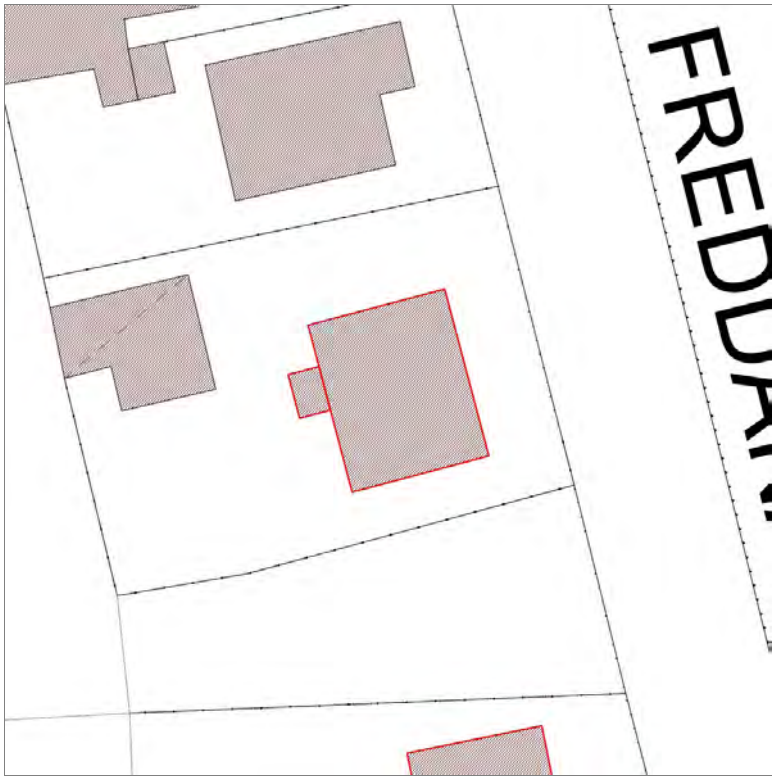
FOTO n° 38922 (edificio 11509)



Edifici associati alla Scheda:

ID 1350





Informazioni sulla Scheda

Informazioni sulla Scheda

- **Data rilevazione** 01/10/2019
- **Località** Monte San Quirico
- **Denominazione** Via Cesare Viviani

Informazioni sull'Edificio 1350

- **Usò prevalente:** residenziale
- **Usi presenti:** residenziale permanente
- **Numero alloggi:** 1

Edifici di impianto storico

- **Edifici con tipologie edilizie di base:** edifici con preminenza dei caratteri "in linea"

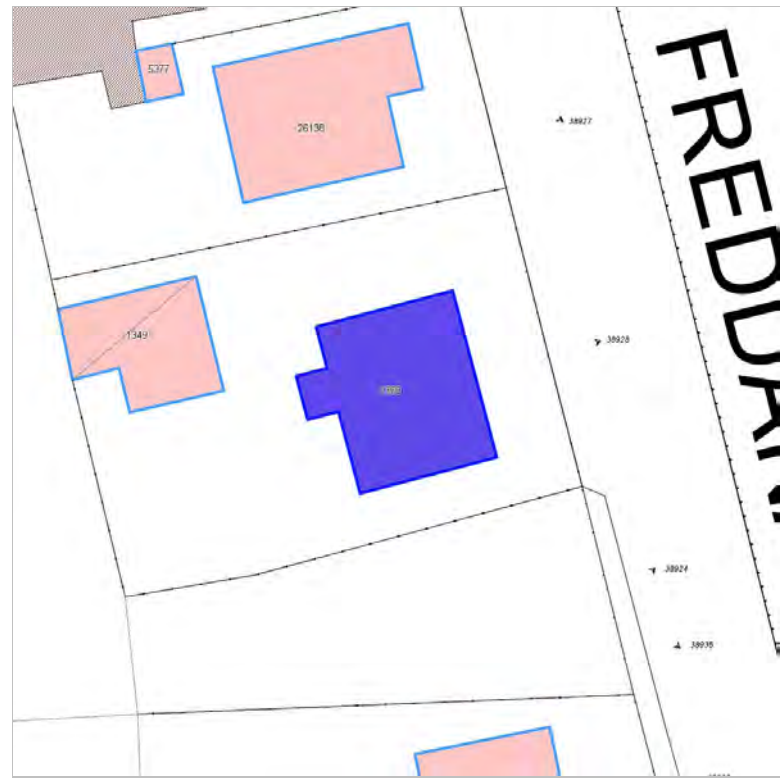


FOTO n° 38927 (edificio 1350)



FOTO n° 38928 (edificio 1350)



FOTO n° 38935 (edificio 1350)



Edifici associati alla Scheda:

ID 14532





Informazioni sulla Scheda

Informazioni sulla Scheda

- **Data rilevazione** 01/10/2019
- **Località** Monte San Quirico
- **Denominazione** Via Cesare Viviani

Informazioni sull'Edificio 14532

- **Usò prevalente:** residenziale
- **Usi presenti:** residenziale permanente
- **Numero alloggi:** 1

Edifici di impianto storico

- **Edifici con tipologie edilizie di base:** edifici con preminenza dei caratteri "in linea"

Rilievi fotografici



FOTO n° 38924 (edificio 14532)



FOTO n° 38925 (edificio 14532)



Edifici associati alla Scheda:

ID 12789 | ID 24632 | ID 24633 | ID 35379 | ID 35380 | ID 35381

Edificati Minori associati alla Scheda:

ID 3462





Informazioni sulla Scheda

Informazioni sulla Scheda

- Data rilevazione 02/10/2019
- Località SAN MARCO
- Denominazione VIA DEL BRENNERO

Informazioni sull'Edificio 12789

- **Usi prevalente:** residenziale
- **Usi presenti:** residenziale permanente
- **Numero alloggi:** 1

Edifici di impianto storico

- **Edifici con tipologie edilizie non di base:** villini

Informazioni sull'Edificio 24632

- **Usi prevalente:** residenziale
- **Usi presenti:** residenziale permanente
- **Numero alloggi:** 3

Edifici di impianto storico

- **Edifici con tipologie edilizie non di base:** villini

Informazioni sull'Edificio 24633

- **Usi prevalente:** accessorio
- **Usi presenti:** accessorio

Manufatti e altri edifici

- **Accessori:** ripostigli, rimessaggi, box

Informazioni sull'Edificio 35379

- **Usi prevalente:** residenziale
- **Usi presenti:** residenziale permanente
- **Numero alloggi:** 1

Edifici di impianto storico

- **Edifici con tipologie edilizie non di base:** villini

Informazioni sull'Edificio 35380

- **Usi prevalente:** accessorio
- **Usi presenti:** accessorio

Manufatti e altri edifici

- **Accessori:** garage

Informazioni sull'Edificio 35381

- **Usi prevalente:** non rilevabile

Informazioni sull'Edificato Minore 3462

Rilievi fotografici



FOTO n° 38269 (edificio 12789)



FOTO n° 38271 (edificio 12789)



FOTO n° 38261 (edificio 24632)



FOTO n° 38262 (edificio 24632)



FOTO n° 38265 (edificio 24632)



FOTO n° 38267 (edificio 24632)



FOTO n° 38263 (edificio 24633)



FOTO n° 38264 (edificio 24633)



FOTO n° 38940 (edificio 24633)



FOTO n° 38266 (edificio 35379)



FOTO n° 38268 (edificio 35379)



FOTO n° 38270 (edificio 35379)



FOTO n° 38941 (edificio 35379)



FOTO n° 38939 (edificio 35380)



Edifici associati alla Scheda:
ID 31155





Informazioni sulla Scheda

Informazioni sulla Scheda

- **Data rilevazione** 02/10/2019
- **Località** SAN PIETRO A VICO
- **Denominazione** VIA DEL BRENNERO

Informazioni sull'Edificio 31155

- **Usò prevalente:** residenziale
- **Usi presenti:** residenziale permanente
- **Numero alloggi:** 1

Edifici di impianto storico

- **Edifici con tipologie edilizie di base:** edifici con preminenza dei caratteri "in linea"



FOTO n° 38439 (edificio 31155)



FOTO n° 38440 (edificio 31155)



FOTO n° 38444 (edificio 31155)



FOTO n° 38467 (edificio 31155)



Edificati Minori associati alla Scheda:

ID 3524





Informazioni sulla Scheda

Informazioni sulla Scheda

- **Data rilevazione** 02/10/2019
- **Non rilevabile:** Non accessibile
- **Località** SAN PIETRO A VICO
- **Denominazione** VIA DEL BRENNERO

Informazioni sull'Edificato Minore 3524

Edifici associati alla Scheda:

ID 37099

Edificati Minori associati alla Scheda:

ID 3466





Informazioni sulla Scheda

Informazioni sulla Scheda

- **Data rilevazione** 02/10/2019
- **Località** SAN MARCO
- **Denominazione** Alla Rotta

Informazioni sull'Edificio 37099

- **Usò prevalente:** residenziale
- **Usi presenti:** residenziale permanente
- **Numero alloggi:** 2

Edifici di impianto storico

- **Edifici con tipologie edilizie di base:** edifici con preminenza dei caratteri "in linea"

Informazioni sull'Edificato Minore 3466

Tipo

baracca, manufatto precario

Rilievi fotografici



FOTO n° 38363 (edificio 37099)



FOTO n° 38370 (edificio 37099)



FOTO n° 38376 (edificio 37099)



FOTO n° 38378 (edificio 37099)

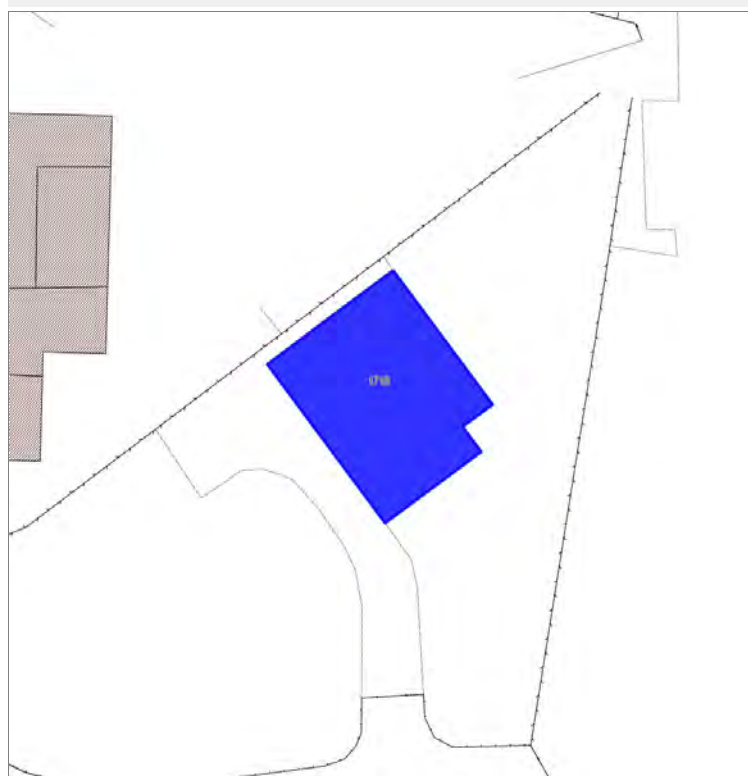


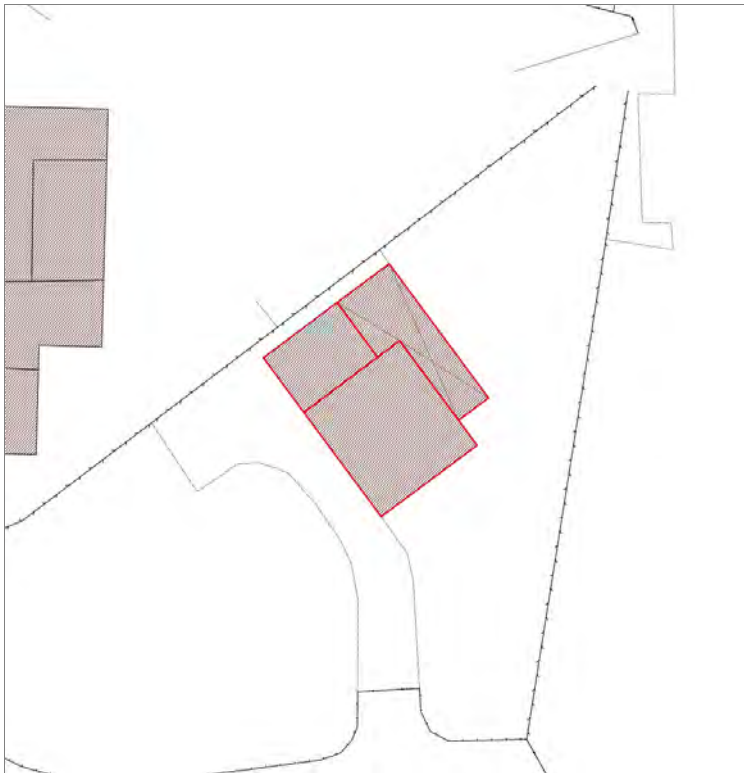
FOTO n° 38367 (edificato minore 3466)



Edifici associati alla Scheda:

ID 1718





Informazioni sulla Scheda

Informazioni sulla Scheda

- **Data rilevazione** 02/10/2019
- **Località** SAN MARCO
- **Denominazione** Alla Rotta

Informazioni sull'Edificio 1718

- **Usi prevalente:** residenziale
- **Usi presenti:** residenziale permanente
- **Numero alloggi:** 1

Edifici di impianto storico

- **Edifici di matrice rurale:** casa colonica isolata

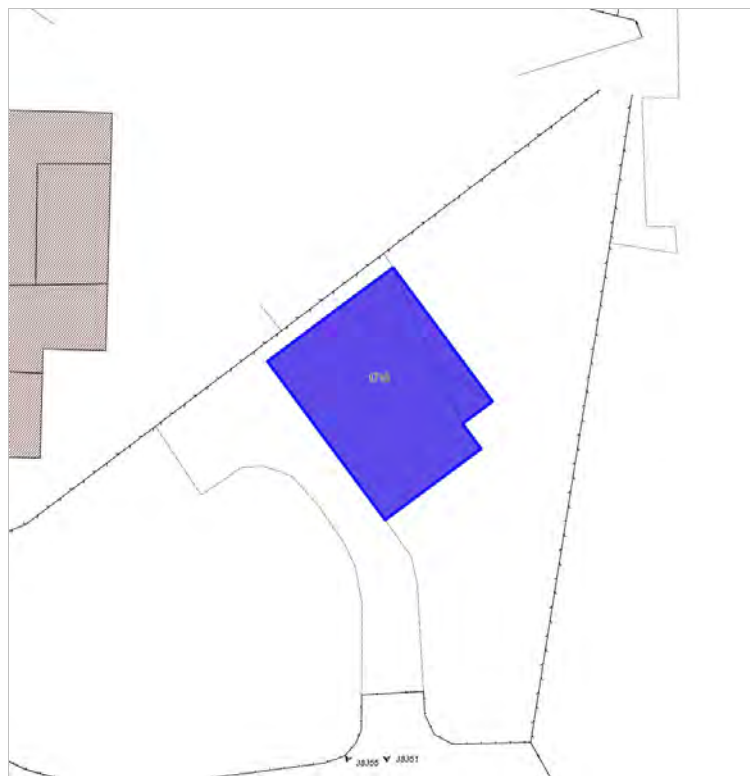


FOTO n° 38351 (edificio 1718)




FOTO n° 38355 (edificio 1718)



FOTO n° 38373 (edificio 1718)



FOTO n° 38938 (edificio 1718)



Report Scheda Edifici sparsi Via del Bichi N°2060

Edifici associati alla Scheda:

ID 5824 | ID 18530 | ID 23272 | ID 36835 | ID 42686 | ID 42687

Edificati Minori associati alla Scheda:

ID 3464 | ID 3465





Informazioni sulla Scheda

Informazioni sulla Scheda

- **Data rilevazione** 02/10/2019
- **Località** SAN MARCO
- **Denominazione** Via del Bichi

Informazioni sull'Edificio 5824

- **Usi prevalente:** residenziale
- **Usi presenti:** residenziale permanente
- **Numero alloggi:** 1

Edifici di impianto storico

- **Edifici con tipologie edilizie di base:** edifici con preminenza dei caratteri "in linea"

Informazioni sull'Edificio 18530

- **Usi prevalente:** residenziale
- **Usi presenti:** residenziale permanente
- **Numero alloggi:** 1

Edifici di impianto storico

- **Edifici con tipologie edilizie di base:** edifici con preminenza dei caratteri "in linea"

Informazioni sull'Edificio 23272

- **Usi prevalente:** residenziale
- **Usi presenti:** residenziale permanente
- **Numero alloggi:** 3

Edifici di impianto storico

- **Edifici con tipologie edilizie di base:** edifici con preminenza dei caratteri "in linea"

Informazioni sull'Edificio 36835

- **Usi prevalente:** accessorio
- **Usi presenti:** accessorio

Manufatti e altri edifici

- **Accessori:** garage

Informazioni sull'Edificio 42686

- **Usi prevalente:** accessorio
- **Usi presenti:** accessorio

Manufatti e altri edifici

- **Accessori:** ripostigli, rimessaggi, box

Informazioni sull'Edificio 42687

- **Usi prevalente:** accessorio
- **Usi presenti:** accessorio

Manufatti e altri edifici

- **Accessori:** garage

Informazioni sull'Edificato Minore 3464

Tipo

Informazioni sull'Edificato Minore 3465

Rilievi fotografici



FOTO n° 38309 (edificio 5824)



FOTO n° 38310 (edificio 5824)



FOTO n° 38311 (edificio 5824)



FOTO n° 38300 (edificio 18530)



FOTO n° 38306 (edificio 18530)



FOTO n° 38298 (edificio 23272)



FOTO n° 38299 (edificio 23272)



FOTO n° 38301 (edificio 23272)



FOTO n° 38361 (edificio 23272)




FOTO n° 38302 (edificio 36835)



FOTO n° 38303 (edificio 42686)



FOTO n° 38304 (edificio 42687)



FOTO n° 38307 (edificio 42687)



FOTO n° 38305 (edificato minore 3464)



FOTO n° 38308 (edificato minore 3465)

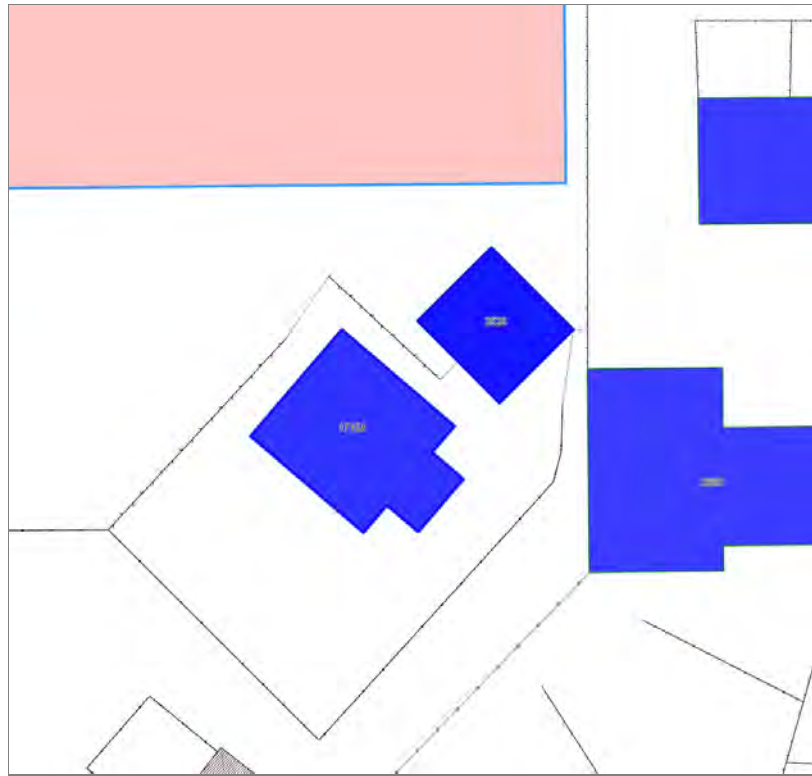


Edifici associati alla Scheda:

ID 17154

Edificati Minori associati alla Scheda:

ID 3526





Informazioni sulla Scheda

Informazioni sulla Scheda

- **Data rilevazione** 02/10/2019
- **Località** SAN MARCO
- **Denominazione** Alla Rotta

Informazioni sull'Edificio 17154

- **Usò prevalente:** non rilevabile

Edifici di impianto storico

- **Edifici con tipologie edilizie di base:** edifici in linea organizzati in complessi plurifamiliari

Informazioni sull'Edificato Minore 3526

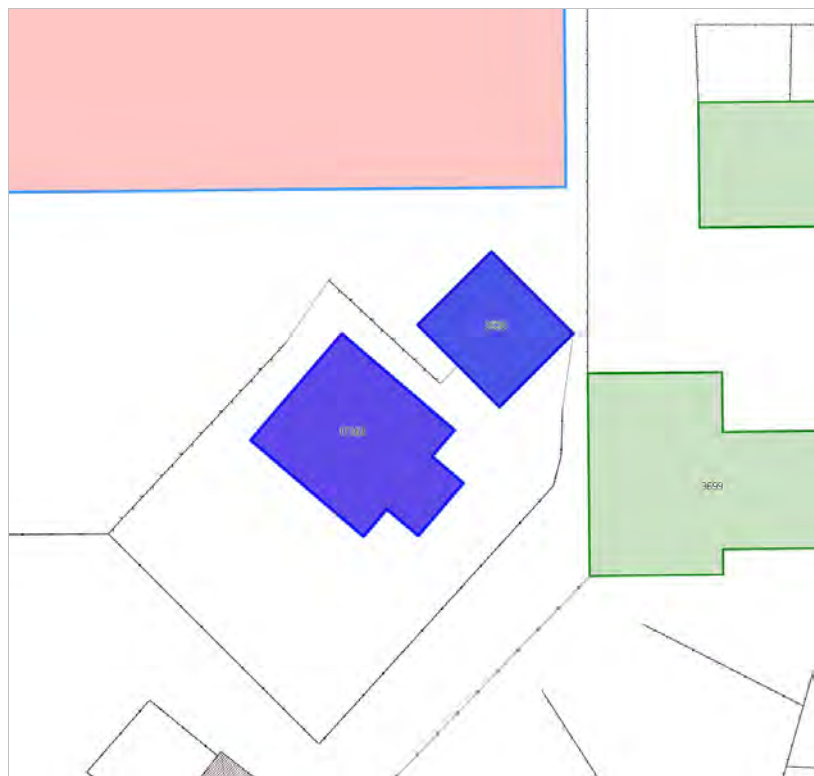


FOTO n° 38315 (edificio 17154)



FOTO n° 38316 (edificio 17154)



FOTO n° 38322 (edificio 17154)



FOTO n° 38323 (edificio 17154)



Edifici associati alla Scheda:

ID 2299

Edificati Minori associati alla Scheda:

ID 3527





Informazioni sulla Scheda

Informazioni sulla Scheda

- **Data rilevazione** 02/10/2019
- **Località** SANT'ANNA
- **Denominazione** Via Castruccio Buonamici

Informazioni sull'Edificio 2299

- **Usò prevalente:** residenziale
- **Usi presenti:** residenziale permanente
- **Numero alloggi:** 1

Edifici di impianto storico

- **Edifici con tipologie edilizie non di base:** villini

Informazioni sull'Edificato Minore 3527

Tipo

garage, box auto

Rilievi fotografici

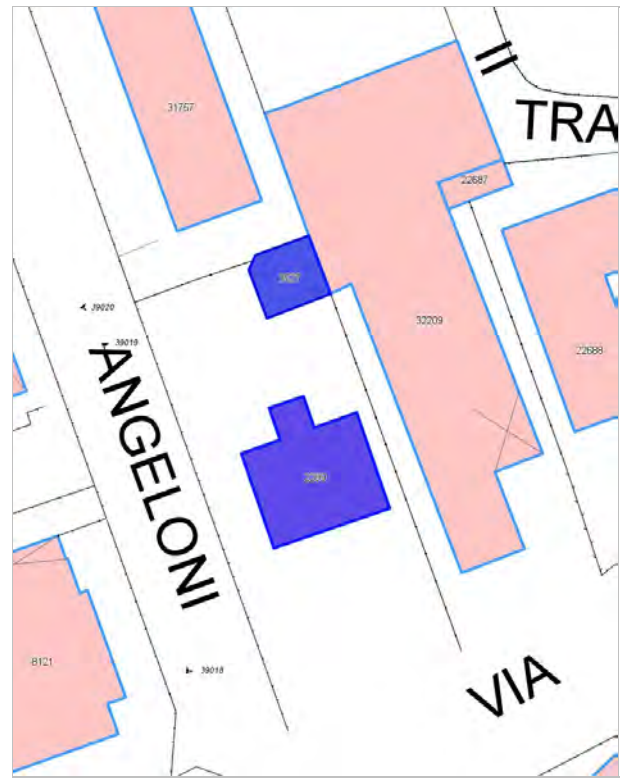


FOTO n° 39017 (edificio 2299)



FOTO n° 39018 (edificio 2299)



FOTO n° 39019 (edificio 2299)



FOTO n° 39020 (edificio minore 3527)

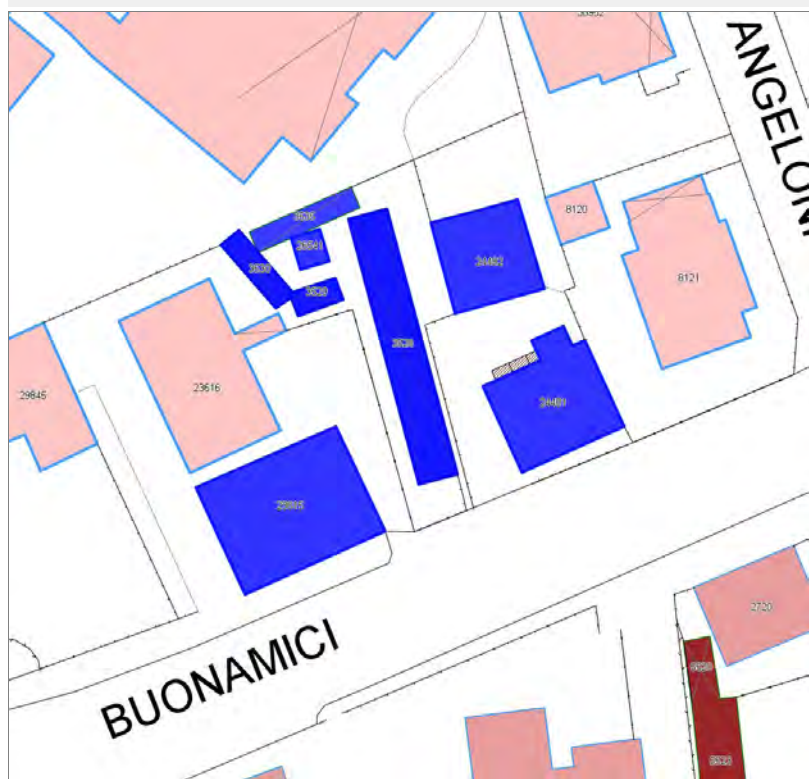


Edifici associati alla Scheda:

ID 23615 | ID 24481 | ID 24482 | ID 26541

Edificati Minori associati alla Scheda:

ID 3528 | ID 3529 | ID 3530





Informazioni sulla Scheda

Informazioni sulla Scheda

- **Data rilevazione** 02/10/2019
- **Località** SANT'ANNA
- **Denominazione** Via Castruccio Buonamici

Informazioni sull'Edificio 23615

- **Uso prevalente:** misto
- **Usi presenti:** esercizi di vicinato; residenziale permanente
- **Numero alloggi:** 7

Edifici di impianto storico

- **Edifici con tipologie edilizie di base:** edifici in linea organizzati in complessi plurifamiliari

Informazioni sull'Edificio 24481

- **Uso prevalente:** di servizio
- **Usi presenti:** privato

Edifici di impianto storico

- **Edifici con tipologie edilizie di base:** edifici in linea organizzati in complessi plurifamiliari

Informazioni sull'Edificio 24482

- **Uso prevalente:** di servizio
- **Usi presenti:** privato

Edifici di impianto storico

- **Edifici con tipologie edilizie di base:** edilizia con tipologia incerta ottenuta per trasformazioni di edifici più antichi

Informazioni sull'Edificio 26541

- **Uso prevalente:** non rilevabile

Informazioni sull'Edificato Minore 3528

Tipo
tettoia

Informazioni sull'Edificato Minore 3529

Tipo
tettoia

Informazioni sull'Edificato Minore 3530

Tipo

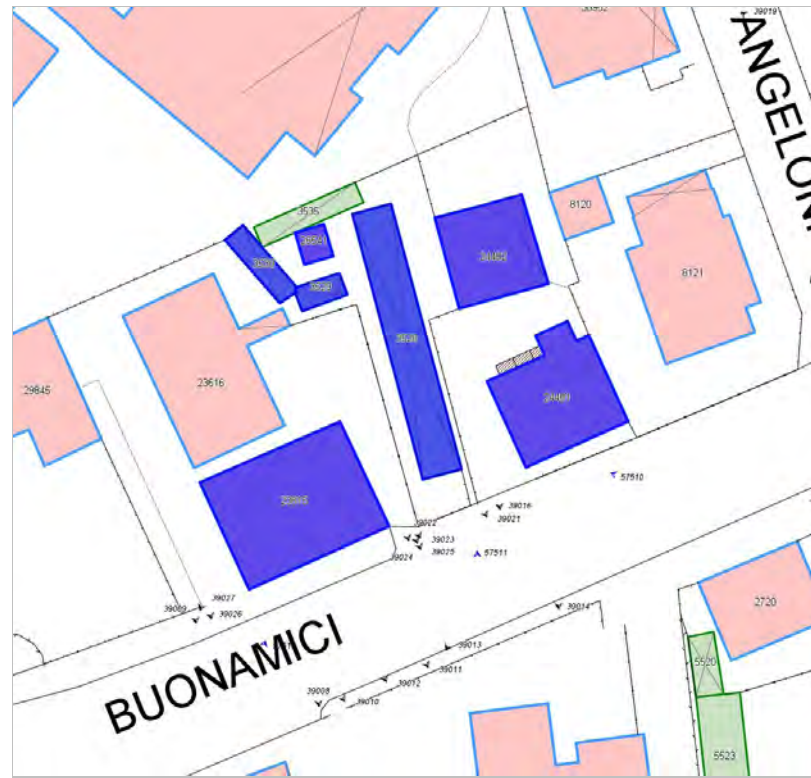


FOTO n° 39008 (edificio 23615)



FOTO n° 39010 (edificio 23615)



FOTO n° 39011 (edificio 23615)



FOTO n° 39012 (edificio 23615)



FOTO n° 39027 (edificio 23615)



FOTO n° 39013 (edificio 24481)



FOTO n° 39014 (edificio 24481)



FOTO n° 39015 (edificio 24481)



FOTO n° 39016 (edificio 24482)



FOTO n° 39024 (edificio 26541)



FOTO n° 39021 (edificato minore 3528)



FOTO n° 39022 (edificato minore 3529)





FOTO n° 39025 (edificato minore 3529)



FOTO n° 39023 (edificato minore 3530)



Edificati Minori associati alla Scheda:
ID 3535





Informazioni sulla Scheda

Informazioni sulla Scheda

- **Data rilevazione** 02/10/2019
- **Non rilevabile:** Non accessibile
- **Località** SANT'ANNA
- **Denominazione** Via Castruccio Buonamici

Informazioni sull'Edificato Minore 3535

Report Scheda Edifici sparsi Via Castruccio Buonamici N°2065

Edifici associati alla Scheda:

ID 19247 | ID 19248 | ID 20757 | ID 20758

Edificati Minori associati alla Scheda:

ID 3428 | ID 3532





Informazioni sulla Scheda

Informazioni sulla Scheda

- **Data rilevazione** 02/10/2019
- **Località** SANT'ANNA
- **Denominazione** Via Castruccio Buonamici

Informazioni sull'Edificio 19247

- **Uso prevalente:** residenziale
- **Usi presenti:** lavori in corso

Edifici di impianto storico

- **Edifici con tipologie edilizie non di base:** villini

Informazioni sull'Edificio 19248

- **Uso prevalente:** accessorio
- **Usi presenti:** accessorio

Manufatti e altri edifici

- **Accessori:** garage

Informazioni sull'Edificio 20757

- **Uso prevalente:** accessorio
- **Usi presenti:** accessorio

Manufatti e altri edifici

- **Accessori:** garage

Informazioni sull'Edificio 20758

- **Uso prevalente:** accessorio
- **Usi presenti:** accessorio

Manufatti e altri edifici

- **Accessori:** garage

Informazioni sull'Edificato Minore 3428

Tipo
tettoia

Informazioni sull'Edificato Minore 3532

Tipo
tettoia

FOTO n° 37448 (edificio 19247)



FOTO n° 37460 (edificio 19247)



FOTO n° 39028 (edificio 19247)



FOTO n° 39035 (edificio 19247)



FOTO n° 37461 (edificio 19248)



FOTO n° 39030 (edificio 19248)



FOTO n° 39036 (edificio 19248)



FOTO n° 39040 (edificio 20757)



FOTO n° 39041 (edificio 20757)



FOTO n° 39034 (edificio 20758)



FOTO n° 37462 (edificato minore 3428)



FOTO n° 39037 (edificato minore 3532)



Edifici associati alla Scheda:

ID 7685 ID 12277

Edificati Minori associati alla Scheda:

ID 3533





Informazioni sulla Scheda

Informazioni sulla Scheda

- **Data rilevazione** 02/10/2019
- **Località** SANT'ANNA
- **Denominazione** Via Castruccio Buonamici

Informazioni sull'Edificio 7685

- **Usi prevalente:** residenziale
- **Usi presenti:** residenziale permanente
- **Numero alloggi:** 3

Edifici di impianto storico

- **Edifici con tipologie edilizie non di base:** villini

Informazioni sull'Edificio 12277

- **Usi prevalente:** residenziale
- **Usi presenti:** residenziale permanente
- **Numero alloggi:** 2

Edifici di impianto storico

- **Edifici con tipologie edilizie non di base:** villini

Informazioni sull'Edificato Minore 3533

Tipo
tettoia



FOTO n° 37441 (edificio 7685)



FOTO n° 37442 (edificio 7685)



FOTO n° 37446 (edificio 7685)



FOTO n° 38335 (edificio 7685)



FOTO n° 39045 (edificio 7685)



FOTO n° 37443 (edificio 12277)



FOTO n° 37444 (edificio 12277)



FOTO n° 37445 (edificio 12277)



FOTO n° 39031 (edificio 12277)



FOTO n° 39032 (edificio 12277)



FOTO n° 39044 (edificato minore 3533)



Report Scheda Edifici sparsi Via delle Rose N°2067

Edifici associati alla Scheda:

ID 10737 | ID 10738 | ID 25280 | ID 31578 | ID 33044 | ID 34285

Edificati Minori associati alla Scheda:

ID 3525 | ID 3537





Informazioni sulla Scheda

Informazioni sulla Scheda

- **Data rilevazione** 02/10/2019
- **Località** SANT'ANNA
- **Denominazione** Via delle Rose

Informazioni sull'Edificio 10737

- **Usi prevalente:** accessorio
- **Usi presenti:** accessorio

Manufatti e altri edifici

- **Accessori:** garage

Informazioni sull'Edificio 10738

- **Usi prevalente:** residenziale
- **Usi presenti:** residenziale permanente
- **Numero alloggi:** 1

Edifici di impianto storico

- **Edifici con tipologie edilizie non di base:** villini

Informazioni sull'Edificio 25280

- **Usi prevalente:** residenziale
- **Usi presenti:** residenziale permanente
- **Numero alloggi:** 2

Edifici di impianto storico

- **Edifici con tipologie edilizie non di base:** villini

Informazioni sull'Edificio 31578

- **Usi prevalente:** accessorio
- **Usi presenti:** accessorio

Manufatti e altri edifici

- **Accessori:** garage

Informazioni sull'Edificio 33044

- **Usi prevalente:** accessorio
- **Usi presenti:** accessorio

Manufatti e altri edifici

- **Accessori:** altro

Informazioni sull'Edificio 34285

- **Usi prevalente:** residenziale
- **Usi presenti:** residenziale permanente
- **Numero alloggi:** 2

Edifici di impianto storico

- **Edifici con tipologie edilizie di base:** edifici con preminenza dei caratteri "in linea"

Informazioni sull'Edificato Minore 3525

Tipo

Informazioni sull'Edificato Minore 3537

Tipo

tettoia

Rilievi fotografici



FOTO n° 38999 (edificio 10737)



FOTO n° 39000 (edificio 10737)



FOTO n° 39001 (edificio 10738)



FOTO n° 39002 (edificio 10738)



FOTO n° 39003 (edificio 10738)



FOTO n° 39007 (edificio 10738)



FOTO n° 39053 (edificio 10738)



FOTO n° 39054 (edificio 10738)



FOTO n° 39055 (edificio 10738)



FOTO n° 39056 (edificio 10738)



FOTO n° 39047 (edificio 25280)



FOTO n° 39048 (edificio 25280)



FOTO n° 39049 (edificio 25280)



FOTO n° 39051 (edificio 25280)



FOTO n° 39052 (edificio 25280)



FOTO n° 39004 (edificio 31578)



FOTO n° 39005 (edificio 31578)



FOTO n° 39058 (edificio 33044)



FOTO n° 38996 (edificio 34285)



FOTO n° 38997 (edificio 34285)



FOTO n° 38998 (edificio 34285)



FOTO n° 39059 (edificio 34285)



FOTO n° 39062 (edificio 34285)



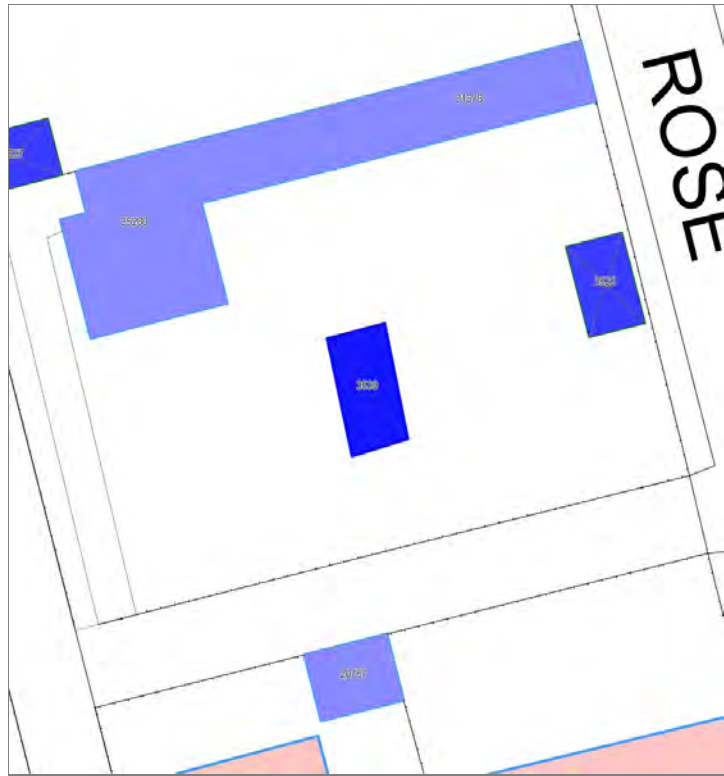
FOTO n° 39006 (edificio minore 3525)

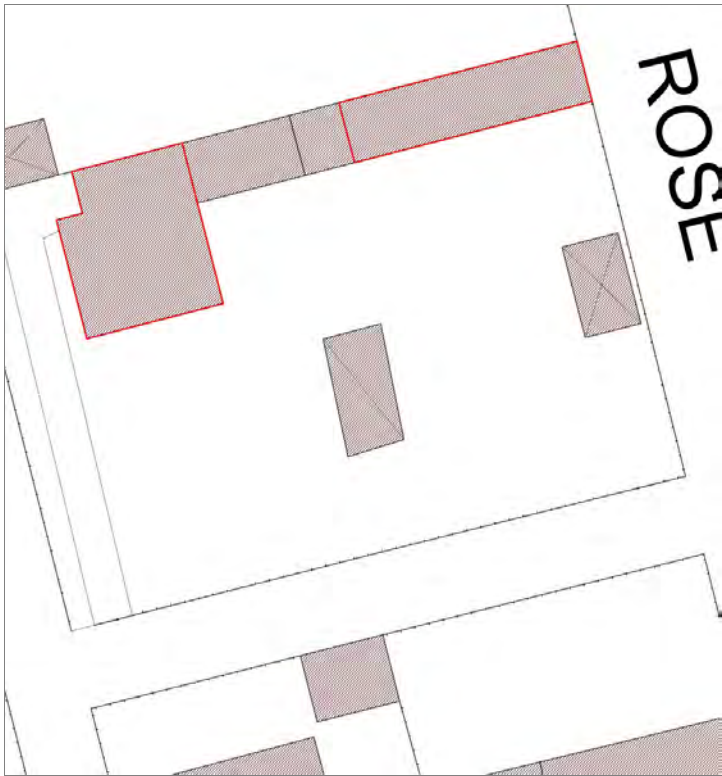


FOTO n° 39057 (edificio minore 3537)



Edificati Minori associati alla Scheda:
ID 3539





Informazioni sulla Scheda

Informazioni sulla Scheda

- **Data rilevazione** 02/10/2019
- **Non rilevabile:** Non accessibile
- **Località** SANT'ANNA
- **Denominazione** Via delle Rose

Informazioni sull'Edificato Minore 3539

Edifici associati alla Scheda:

ID 15283 ID 15284





Informazioni sulla Scheda

Informazioni sulla Scheda

- **Data rilevazione** 02/10/2019
- **Località** SANT'ANNA
- **Denominazione** Via delle Rose

Informazioni sull'Edificio 15283

- **Usi prevalente:** residenziale
- **Usi presenti:** residenziale permanente
- **Numero alloggi:** 1

Edifici di impianto storico

- **Edifici con tipologie edilizie non di base:** villini

Informazioni sull'Edificio 15284

- **Usi prevalente:** accessorio
- **Usi presenti:** accessorio

Manufatti e altri edifici

- **Accessori:** ripostigli, rimessaggi, box



FOTO n° 38989 (edificio 15283)



FOTO n° 38990 (edificio 15283)



FOTO n° 38991 (edificio 15283)



FOTO n° 38992 (edificio 15283)



FOTO n° 39063 (edificio 15283)



FOTO n° 39064 (edificio 15284)



Edificati Minori associati alla Scheda:

ID 3540





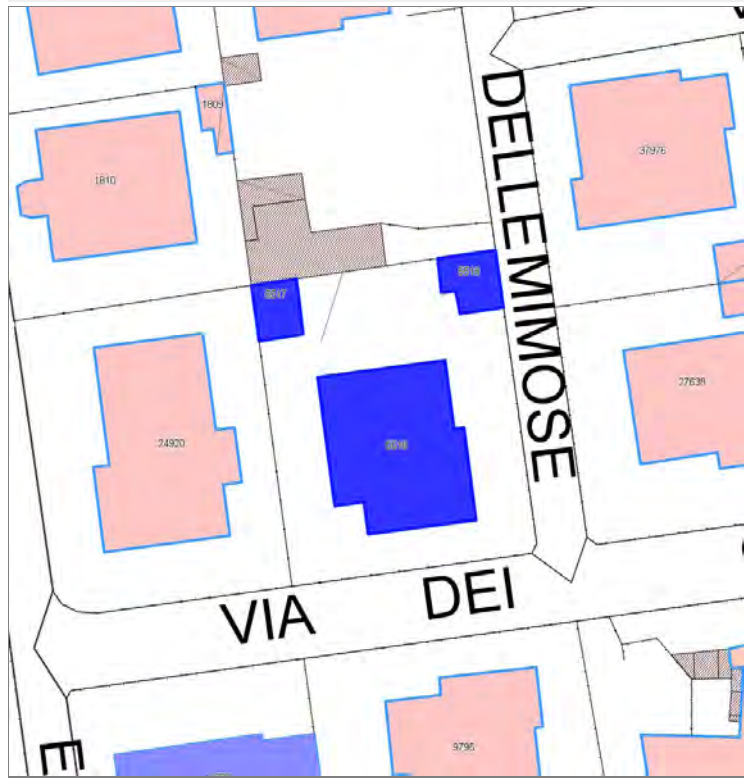
Informazioni sulla Scheda

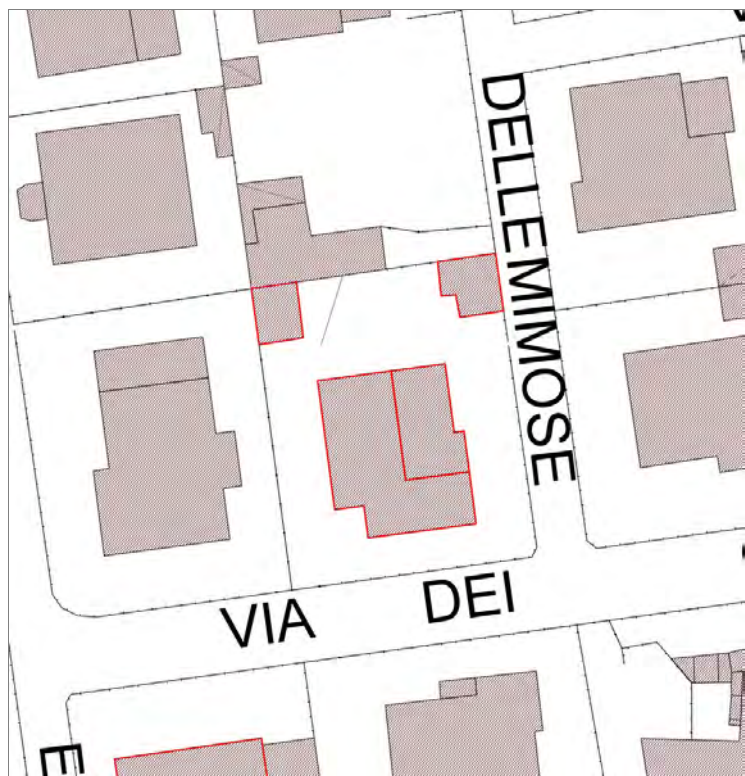
Informazioni sulla Scheda

- **Data rilevazione** 02/10/2019
- **Non rilevabile:** Non Accessibile
- **Località** SANT'ANNA
- **Denominazione** Via delle Rose

Informazioni sull'Edificato Minore 3540

Edifici associati alla Scheda:
ID 5516 | ID 5517 | ID 5518





Informazioni sulla Scheda

Informazioni sulla Scheda

- **Data rilevazione** 02/10/2019
- **Località** SANT'ANNA
- **Denominazione** Via dei Gerani

Informazioni sull'Edificio 5516

- **Usi prevalenti:** residenziale
- **Usi presenti:** lavori in corso

Edifici di impianto storico

- **Edifici con tipologie edilizie non di base:** villini

Informazioni sull'Edificio 5517

- **Usi prevalenti:** accessorio
- **Usi presenti:** accessorio

Manufatti e altri edifici

- **Accessori:** ripostigli, rimessaggi, box

Informazioni sull'Edificio 5518

- **Usi prevalenti:** accessorio
- **Usi presenti:** accessorio

Manufatti e altri edifici

- **Accessori:** garage

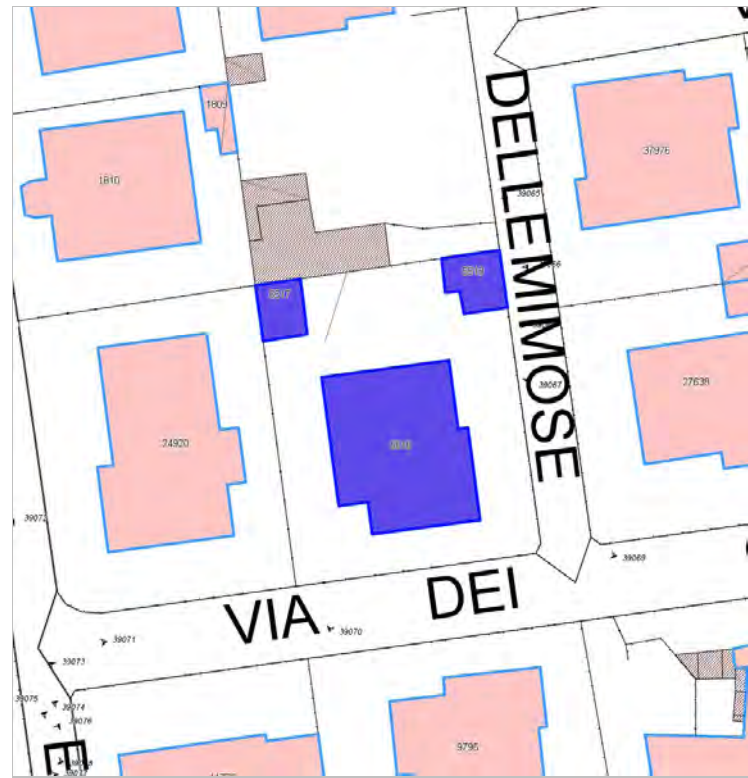


FOTO n° 39065 (edificio 5516)



FOTO n° 39066 (edificio 5516)



FOTO n° 39069 (edificio 5516)



FOTO n° 39070 (edificio 5516)



FOTO n° 39068 (edificio 5517)



FOTO n° 39067 (edificio 5518)



Edifici associati alla Scheda:

ID 11770 | ID 18419 | ID 36193 | ID 36194

Edificati Minori associati alla Scheda:

ID 3541 | ID 3542 | ID 3545 | ID 3546





Informazioni sulla Scheda

Informazioni sulla Scheda

- **Data rilevazione** 02/10/2019
- **Località** SANT'ANNA
- **Denominazione** Via delle Camelle

Informazioni sull'Edificio 11770

- **Usi prevalente:** residenziale
- **Usi presenti:** accessorio; residenziale permanente
- **Numero alloggi:** 1

Edifici di impianto storico

- **Edifici con tipologie edilizie di base:** edifici con preminenza dei caratteri "in linea"

Informazioni sull'Edificio 18419

- **Usi prevalente:** residenziale
- **Usi presenti:** residenziale permanente
- **Numero alloggi:** 1

Edifici di impianto storico

- **Edifici con tipologie edilizie di base:** edifici con preminenza dei caratteri "in linea"

Informazioni sull'Edificio 36193

- **Usi prevalente:** accessorio
- **Usi presenti:** accessorio

Manufatti e altri edifici

- **Accessori:** ripostigli, rimessaggi, box

Informazioni sull'Edificio 36194

- **Usi prevalente:** residenziale
- **Usi presenti:** residenziale permanente
- **Numero alloggi:** 1

Edifici di impianto storico

- **Edifici con tipologie edilizie non di base:** villini

Informazioni sull'Edificio Minore 3541

Tipo
baracca, manufatto precario

Informazioni sull'Edificio Minore 3542

Tipo
loggiato

Informazioni sull'Edificio Minore 3545

Tipo
tettoia

Informazioni sull'Edificato Minore 3546

Tipo
tettoia



FOTO n° 39073 (edificio 11770)



FOTO n° 39074 (edificio 11770)



FOTO n° 39075 (edificio 11770)



FOTO n° 39081 (edificio 18419)



FOTO n° 39082 (edificio 18419)



FOTO n° 39104 (edificio 36194)



FOTO n° 39105 (edificio 36194)



FOTO n° 39106 (edificio 36194)



FOTO n° 39107 (edificio 36194)



FOTO n° 39083 (edificio minore 3541)



FOTO n° 39089 (edificio minore 3542)



FOTO n° 39101 (edificio minore 3545)



FOTO n° 39103 (edificio minore 3546)



Edifici associati alla Scheda:

ID 39042

Edificati Minori associati alla Scheda:

ID 3489





Informazioni sulla Scheda

Informazioni sulla Scheda

- **Data rilevazione** 02/10/2019
- **Località** SAN MARCO
- **Denominazione** Via dell'Acqua Calda

Informazioni sull'Edificio 39042

- **Usi prevalente:** misto
- **Usi presenti:** somministrazione alimenti e bevande; residenziale permanente
- **Numero alloggi:** 1

Edifici di impianto storico

- **Edifici con tipologie edilizie di base:** edifici con preminenza dei caratteri "in linea"

Informazioni sull'Edificato Minore 3489

Tipo

baracca, manufatto precario

Rilievi fotografici



FOTO n° 38573 (edificio 39042)



FOTO n° 38587 (edificio 39042)



FOTO n° 38623 (edificio 39042)



FOTO n° 38641 (edificio 39042)



FOTO n° 38644 (edificio 39042)

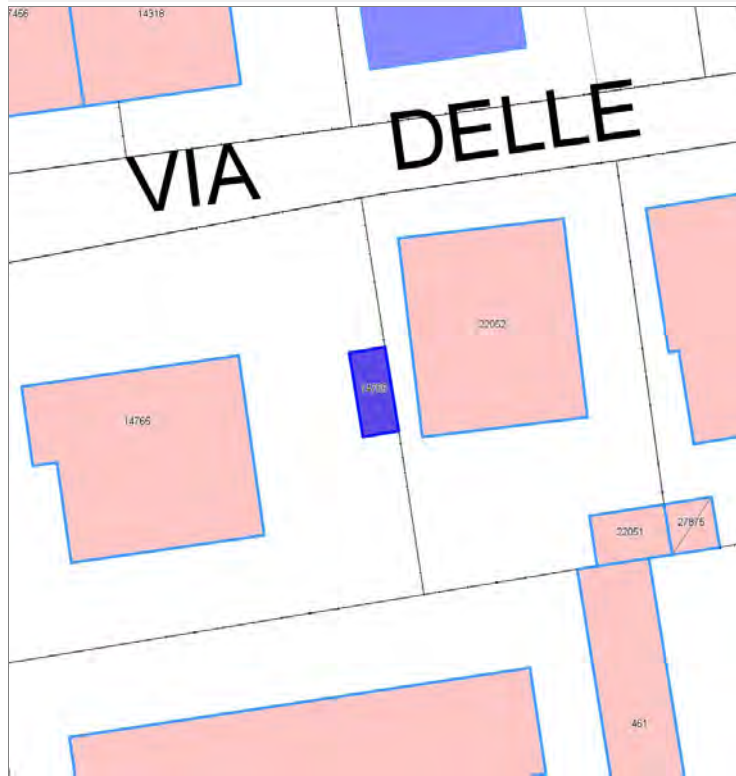


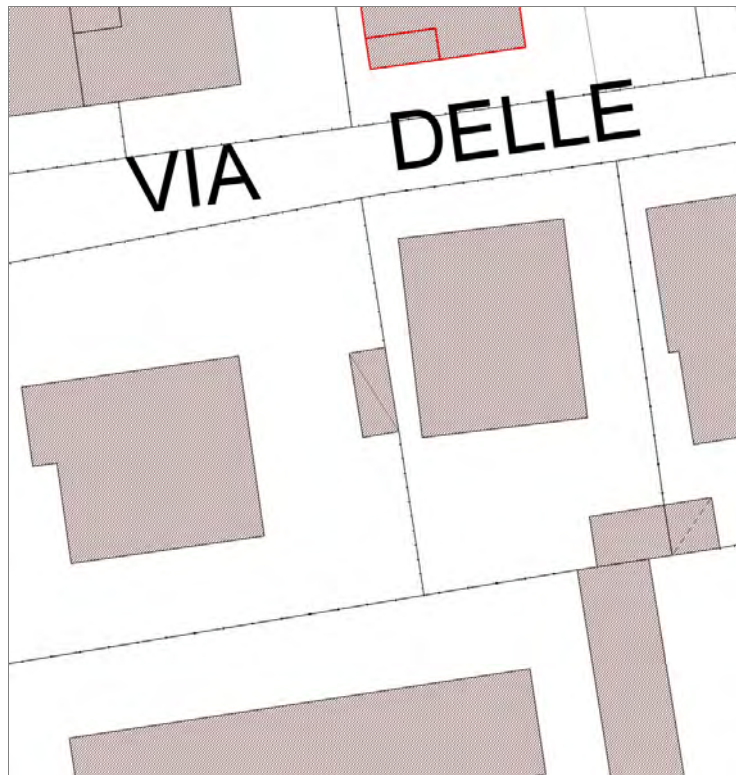
FOTO n° 38626 (edificio minore 3489)



Edifici associati alla Scheda:

ID 14766





Informazioni sulla Scheda

Informazioni sulla Scheda

- **Data rilevazione** 02/10/2019
- **Località** SANT'ANNA
- **Denominazione** Via Enrico Pea

Informazioni sull'Edificio 14766

- **Usi prevalenti:** accessorio
- **Usi presenti:** accessorio

Manufatti e altri edifici

- **Accessori:** ripostigli, rimessaggi, box

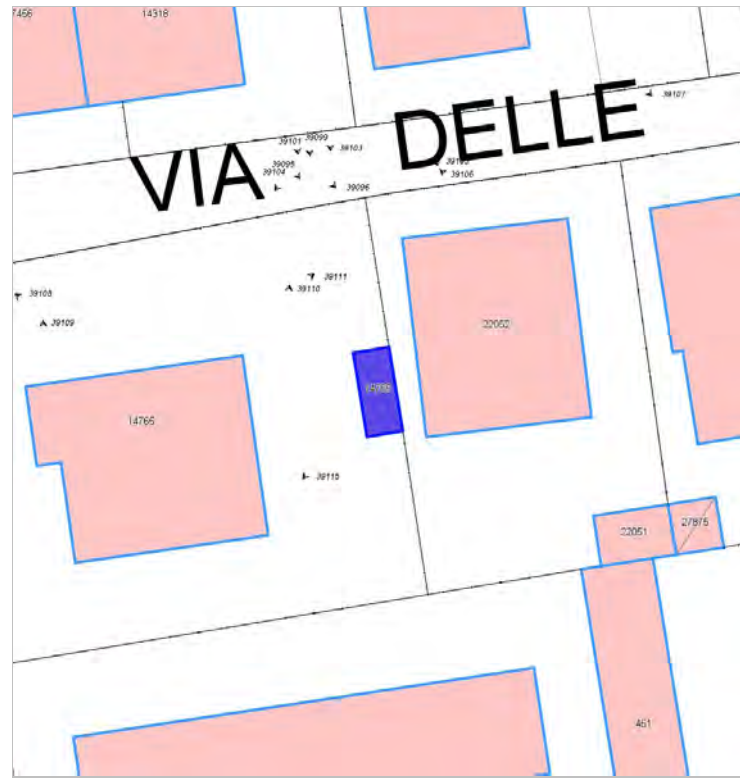


FOTO n° 39115 (edificio 14766)



Report Scheda Edifici sparsi Via Enrico Pea N°2075

Edifici associati alla Scheda:

ID 15522 | ID 15523 | ID 29662 | ID 29663 | ID 32609 | ID 32610 | ID 32611 | ID 35966 | ID 35968 | ID 40057 | ID 40058 | ID 40882

Edificati Minori associati alla Scheda:

ID 3467 | ID 3468 | ID 3543 | ID 3544





Informazioni sulla Scheda

Informazioni sulla Scheda

- **Data rilevazione** 02/10/2019
- **Località** SANT'ANNA
- **Denominazione** Via Enrico Pea

Informazioni sull'Edificio 15522

- **Usi prevalente:** residenziale
- **Usi presenti:** residenziale permanente
- **Numero alloggi:** 1

Edifici di impianto storico

- **Edifici con tipologie edilizie di base:** edifici con preminenza dei caratteri "in linea"

Informazioni sull'Edificio 15523

- **Usi prevalente:** accessorio
- **Usi presenti:** accessorio

Manufatti e altri edifici

- **Accessori:** ripostigli, rimessaggi, box

Informazioni sull'Edificio 29662

- **Usi prevalente:** residenziale
- **Usi presenti:** residenziale permanente
- **Numero alloggi:** 1

Edifici di impianto storico

- **Edifici con tipologie edilizie non di base:** villini

Informazioni sull'Edificio 29663

- **Usi prevalente:** accessorio
- **Usi presenti:** accessorio

Manufatti e altri edifici

- **Accessori:** ripostigli, rimessaggi, box

Informazioni sull'Edificio 32609

- **Usi prevalente:** accessorio
- **Usi presenti:** accessorio

Manufatti e altri edifici

- **Accessori:** ripostigli, rimessaggi, box

Informazioni sull'Edificio 32610

- **Usi prevalente:** residenziale
- **Usi presenti:** residenziale permanente
- **Numero alloggi:** 2

Edifici di impianto storico

- **Edifici con tipologie edilizie non di base:** villini

Informazioni sull'Edificio 32611

- **Usi prevalente:** accessorio

Manufatti e altri edifici

■ **Usi presenti:** accessorio

■ **Accessori:** ripostigli, rimessaggi, box

Informazioni sull'Edificio 35966

■ **Usi prevalente:** accessorio
■ **Usi presenti:** accessorio

Manufatti e altri edifici
■ **Accessori:** garage

Informazioni sull'Edificio 35968

■ **Usi prevalente:** accessorio
■ **Usi presenti:** accessorio

Manufatti e altri edifici
■ **Accessori:** garage

Informazioni sull'Edificio 40057

■ **Usi prevalente:** residenziale
■ **Usi presenti:** residenziale permanente
■ **Numero alloggi:** 1

Edifici di impianto storico
■ **Edifici con tipologie edilizie non di base:** villini

Informazioni sull'Edificio 40058

■ **Usi prevalente:** accessorio
■ **Usi presenti:** accessorio

Manufatti e altri edifici
■ **Accessori:** ripostigli, rimessaggi, box

Informazioni sull'Edificio 40882

■ **Usi prevalente:** misto
■ **Usi presenti:** esercizi di vicinato;
somministrazione alimenti e bevande;
residenziale permanente
■ **Numero alloggi:** 1

Edifici di impianto storico
■ **Edifici con tipologie edilizie di base:** edifici in linea
organizzati in complessi plurifamiliari

Informazioni sull'Edificato Minore 3467

Tipo
tettoia

Informazioni sull'Edificato Minore 3468

Tipo
tettoia

Informazioni sull'Edificato Minore 3543

Tipo
loggiate

Informazioni sull'Edificato Minore 3544

Tipo
garage, box auto

Rilievi fotografici



FOTO n° 39076 (edificio 15522)



FOTO n° 39087 (edificio 15522)



FOTO n° 39080 (edificio 15523)



FOTO n° 39120 (edificio 29662)



FOTO n° 39121 (edificio 29662)



FOTO n° 39122 (edificio 29662)



FOTO n° 39125 (edificio 29662)



FOTO n° 39126 (edificio 29662)



FOTO n° 38364 (edificio 32610)



FOTO n° 38365 (edificio 32610)



FOTO n° 38398 (edificio 32610)



FOTO n° 39127 (edificio 32610)



FOTO n° 39128 (edificio 32610)



FOTO n° 39129 (edificio 32610)



FOTO n° 39131 (edificio 32611)



FOTO n° 38400 (edificio 35966)



FOTO n° 38396 (edificio 35968)



FOTO n° 37432 (edificio 40057)



FOTO n° 38362 (edificio 40057)



FOTO n° 39137 (edificio 40057)



FOTO n° 39138 (edificio 40057)



FOTO n° 39139 (edificio 40057)



FOTO n° 37426 (edificio 40882)



FOTO n° 37427 (edificio 40882)



FOTO n° 37428 (edificio 40882)



FOTO n° 37429 (edificio 40882)



FOTO n° 38386 (edificio 40882)



FOTO n° 38387 (edificio 40882)



FOTO n° 38405 (edificio 40882)



FOTO n° 38419 (edificio 40882)



FOTO n° 38381 (edificato minore 3467)



FOTO n° 38384 (edificato minore 3468)



FOTO n° 39092 (edificato minore 3543)



FOTO n° 39093 (edificato minore 3544)



Edifici associati alla Scheda:

ID 5040 | ID 11874 | ID 25634





Informazioni sulla Scheda

Informazioni sulla Scheda

- **Data rilevazione** 02/10/2019
- **Località** SANT'ANNA
- **Denominazione** Viale Giacomo Puccini

Informazioni sull'Edificio 5040

- **Usi prevalente:** non rilevabile
- **Usi presenti:** non rilevabile

Manufatti e altri edifici

- **Edifici con caratteri conformi all'edificato tradizionale e/o preesistente:** a carattere specialistico

Informazioni sull'Edificio 11874

- **Usi prevalente:** accessorio
- **Usi presenti:** accessorio

Edifici di impianto storico

- **Edifici di matrice rurale:** fienili, stalle, manufatti di rimessaggio, ecc.

Informazioni sull'Edificio 25634

- **Usi prevalente:** di servizio
- **Usi presenti:** privato; assistenziale; esercizi di vicinato

Edifici di impianto storico

- **Edifici con tipologie edilizie di base:** edifici in linea organizzati in complessi plurifamiliari

Rilievi fotografici

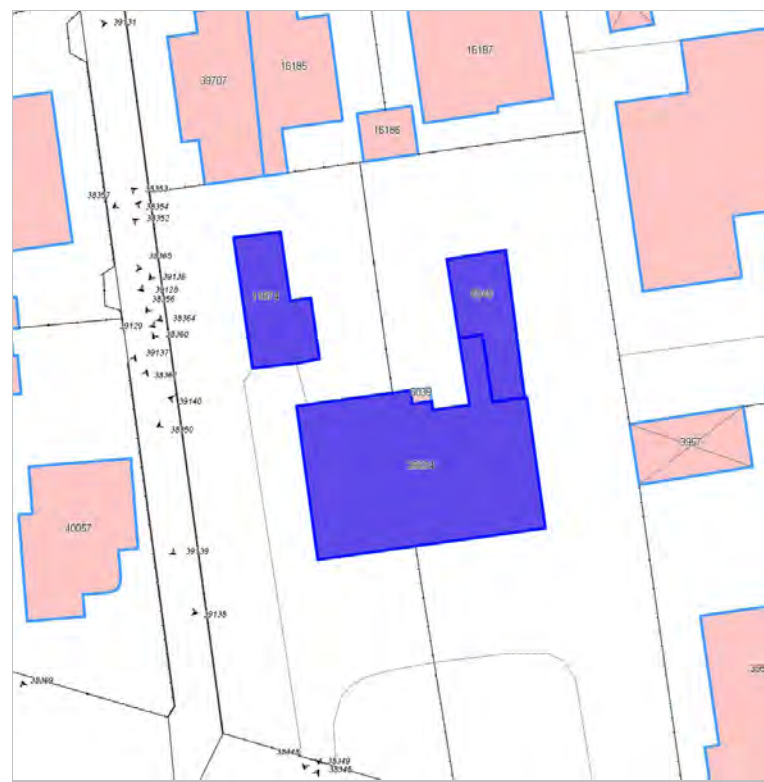


FOTO n° 38342 (edificio 5040)



FOTO n° 38354 (edificio 5040)



FOTO n° 38349 (edificio 11874)



FOTO n° 38350 (edificio 11874)



FOTO n° 38352 (edificio 11874)



FOTO n° 38353 (edificio 11874)




FOTO n° 37433 (edificio 25634)



FOTO n° 37434 (edificio 25634)



FOTO n° 37435 (edificio 25634)



FOTO n° 37439 (edificio 25634)



FOTO n° 38338 (edificio 25634)



FOTO n° 38339 (edificio 25634)



FOTO n° 38340 (edificio 25634)



FOTO n° 38343 (edificio 25634)



FOTO n° 38348 (edificio 25634)

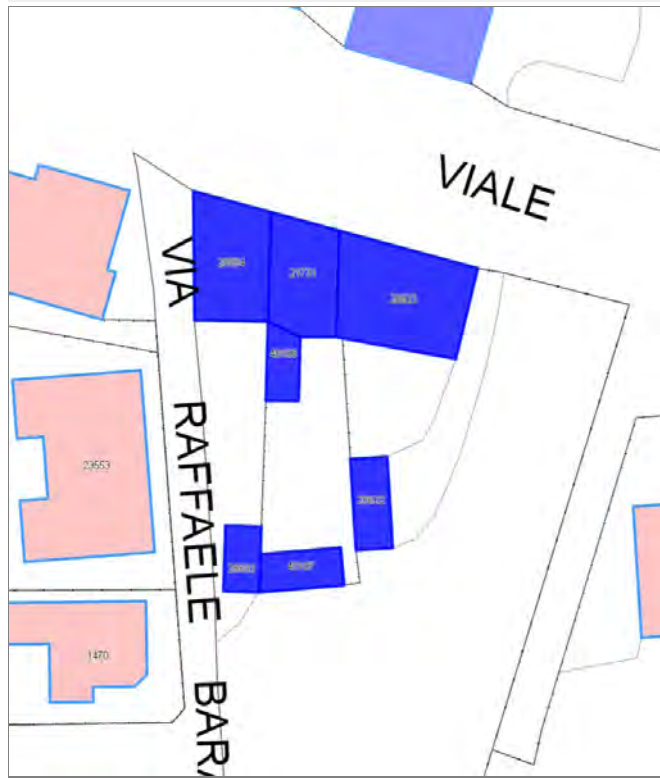


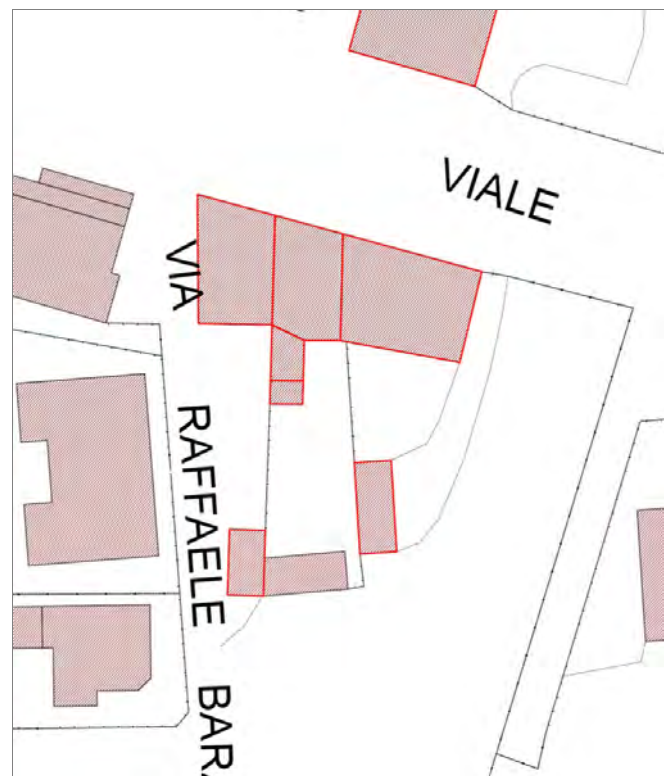
FOTO n° 39140 (edificio 25634)



Edifici associati alla Scheda:

ID 21731 | ID 26622 | ID 26623 | ID 28593 | ID 28594 | ID 40187 | ID 40188





Informazioni sulla Scheda

Informazioni sulla Scheda

- **Data rilevazione** 03/10/2019
- **Località** SANT'ANNA
- **Denominazione** Viale Giacomo Puccini

Informazioni sull'Edificio 21731

- **Uso prevalente:** misto
- **Usi presenti:** esercizi di vicinato; residenziale permanente
- **Numero alloggi:** 2

Edifici di impianto storico

- **Edifici con tipologie edilizie di base:** edifici con preminenza dei caratteri "in schiera"

Informazioni sull'Edificio 26622

- **Uso prevalente:** non in uso
- **Usi presenti:** non in uso

Manufatti e altri edifici

- **Accessori:** ripostigli, rimessaggi, box

Informazioni sull'Edificio 26623

- **Uso prevalente:** misto
- **Usi presenti:** privato; esercizi di vicinato; residenziale permanente
- **Numero alloggi:** 3

Edifici di impianto storico

- **Edifici con tipologie edilizie di base:** edifici in linea organizzati in complessi plurifamiliari

Informazioni sull'Edificio 28593

- **Uso prevalente:** accessorio
- **Usi presenti:** accessorio

Edifici di impianto storico

- **Edifici di matrice rurale:** fienili, stalle, manufatti di rimessaggio, ecc.

Informazioni sull'Edificio 28594

- **Uso prevalente:** misto
- **Usi presenti:** esercizi di vicinato; residenziale permanente
- **Numero alloggi:** 2

Edifici di impianto storico

- **Edifici con tipologie edilizie di base:** edifici con preminenza dei caratteri "in linea"

Informazioni sull'Edificio 40187

- **Uso prevalente:** accessorio
- **Usi presenti:** accessorio

Manufatti e altri edifici

- **Accessori:** ripostigli, rimessaggi, box

Informazioni sull'Edificio 40188

- **Usò prevalente:** residenziale
- **Usi presenti:** residenziale permanente

Edifici di impianto storico

- **Edifici con tipologie edilizie di base:** edilizia con tipologia incerta ottenuta per trasformazioni di edifici piú antichi

Rilievi fotografici

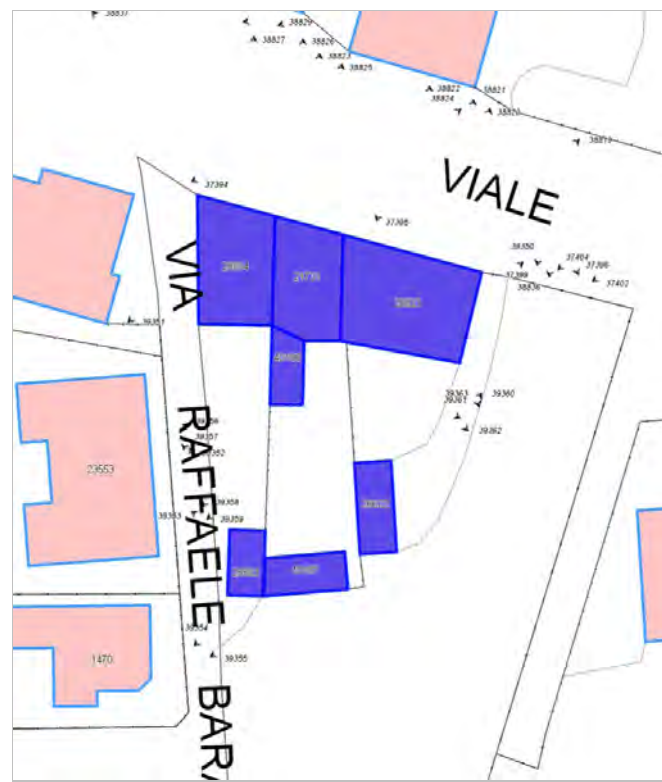


FOTO n° 38823 (edificio 21731)



FOTO n° 38824 (edificio 21731)



FOTO n° 38825 (edificio 21731)



FOTO n° 38826 (edificio 21731)



FOTO n° 39361 (edificio 21731)



FOTO n° 39356 (edificio 26622)



FOTO n° 39360 (edificio 26622)



FOTO n° 38819 (edificio 26623)



FOTO n° 38820 (edificio 26623)



FOTO n° 38821 (edificio 26623)



FOTO n° 38822 (edificio 26623)



FOTO n° 39350 (edificio 26623)



FOTO n° 39359 (edificio 26623)



FOTO n° 39362 (edificio 26623)



FOTO n° 39363 (edificio 26623)



FOTO n° 39352 (edificio 28593)



FOTO n° 39353 (edificio 28593)



FOTO n° 39354 (edificio 28593)



FOTO n° 38827 (edificio 28594)



FOTO n° 38837 (edificio 28594)



FOTO n° 39351 (edificio 28594)



FOTO n° 39357 (edificio 28594)



FOTO n° 39355 (edificio 40187)



FOTO n° 39358 (edificio 40188)



Edificati Minori associati alla Scheda:

ID 3589 | ID 3590 | ID 3591





Informazioni sulla Scheda

Informazioni sulla Scheda

- **Data rilevazione** 03/10/2019
- **Non rilevabile:** Non accessibili
- **Località** SANT'ANNA
- **Denominazione** Viale Giacomo Puccini

Informazioni sull'Edificato Minore 3589

Informazioni sull'Edificato Minore 3590

Informazioni sull'Edificato Minore 3591

Edificati Minori associati alla Scheda:

ID 3592 | ID 3593





Informazioni sulla Scheda

Informazioni sulla Scheda

- **Data rilevazione** 03/10/2019
- **Non rilevabile:** Non accessibile
- **Località** SANT'ANNA
- **Denominazione** Viale Giacomo Puccini

Informazioni sull'Edificato Minore 3592

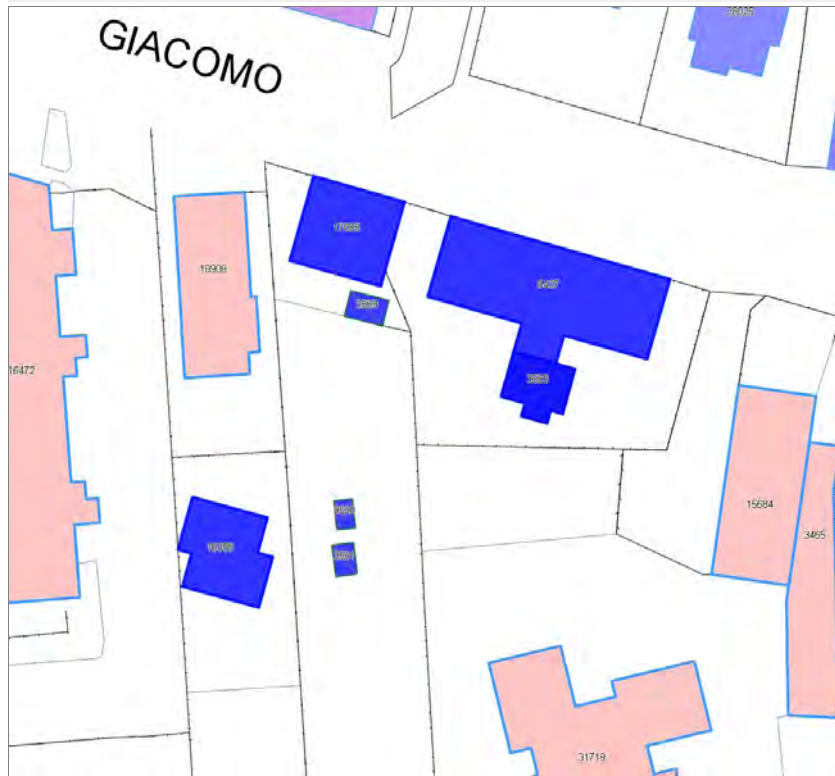
Informazioni sull'Edificato Minore 3593

Edifici associati alla Scheda:

ID 5437 | ID 16358 | ID 17085

Edificati Minori associati alla Scheda:

ID 3583





Informazioni sulla Scheda

Informazioni sulla Scheda

- **Data rilevazione** 03/10/2019
- **Località** SANT'ANNA
- **Denominazione** Viale Giacomo Puccini

Informazioni sull'Edificio 5437

- **Usi prevalente:** misto
- **Usi presenti:** esercizi di vicinato; residenziale permanente

Edifici di impianto storico

- **Edifici con tipologie edilizie di base:** edifici in linea organizzati in complessi plurifamiliari

Informazioni sull'Edificio 16358

- **Usi prevalente:** residenziale
- **Usi presenti:** residenziale permanente

Edifici di impianto storico

- **Edifici con tipologie edilizie non di base:** villini

Informazioni sull'Edificio 17085

- **Usi prevalente:** misto
- **Usi presenti:** esercizi di vicinato; residenziale permanente
- **Numero alloggi:** 2

Edifici di impianto storico

- **Edifici con tipologie edilizie di base:** edifici in linea organizzati in complessi plurifamiliari

Informazioni sull'Edificato Minore 3583

Rilievi fotografici

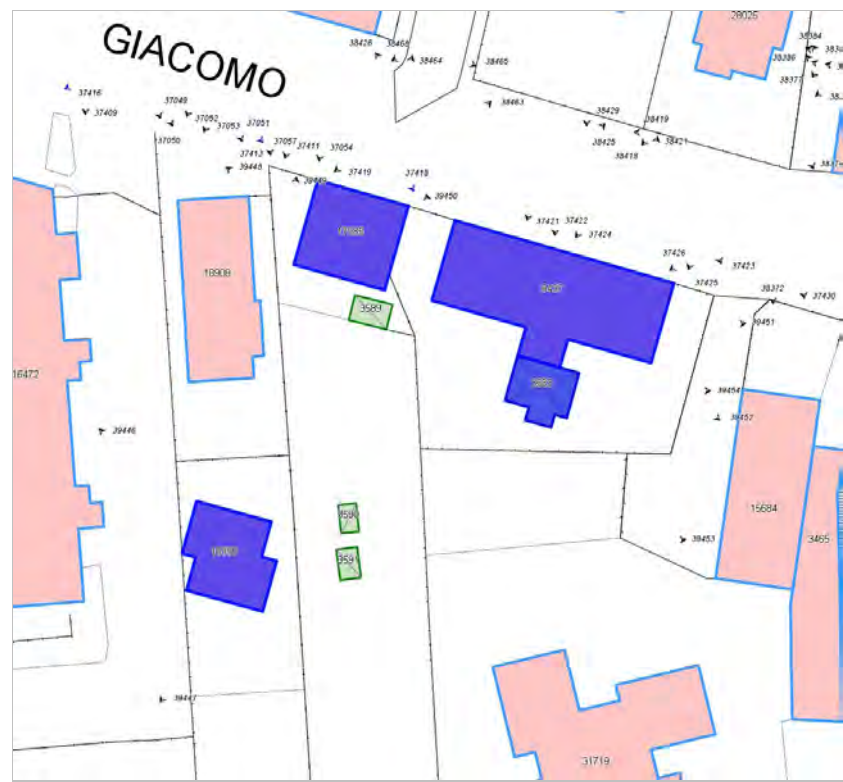


FOTO n° 38371 (edificio 5437)



FOTO n° 38421 (edificio 5437)



FOTO n° 38425 (edificio 5437)



FOTO n° 38426 (edificio 5437)



FOTO n° 39450 (edificio 5437)



FOTO n° 39451 (edificio 5437)



FOTO n° 39452 (edificio 5437)



FOTO n° 39446 (edificio 16358)



FOTO n° 39447 (edificio 16358)



FOTO n° 39449 (edificio 16358)



FOTO n° 39453 (edificio 16358)



FOTO n° 38463 (edificio 17085)



FOTO n° 38464 (edificio 17085)



FOTO n° 39448 (edificio 17085)

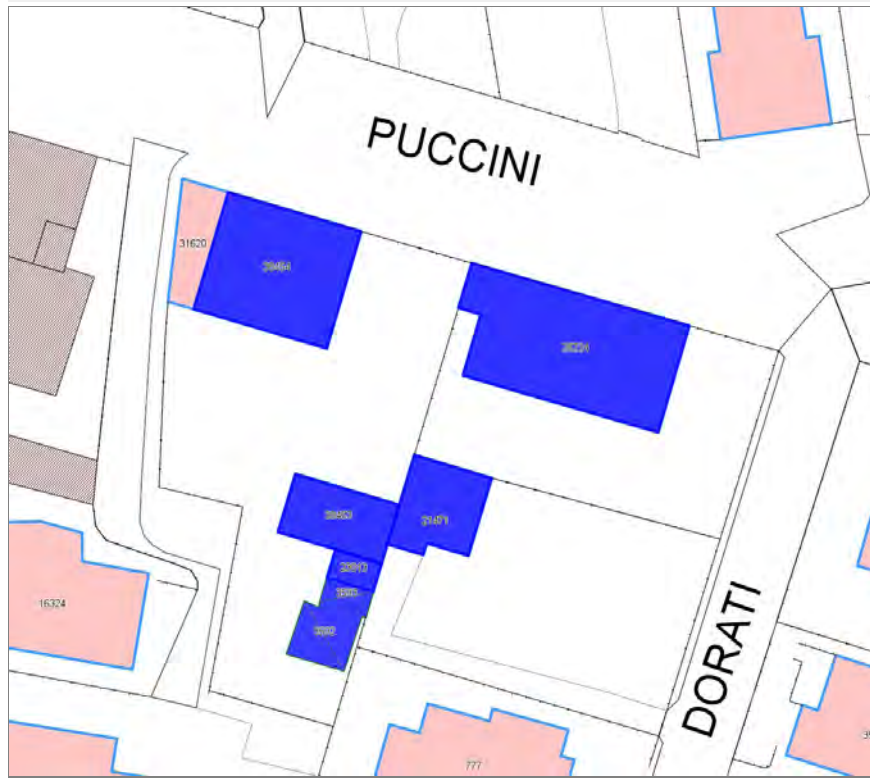


FOTO n° 39454 (edificato minore 3583)



Edifici associati alla Scheda:

ID 21471 | ID 23013 | ID 25224 | ID 38453 | ID 38454





Informazioni sulla Scheda

Informazioni sulla Scheda

- **Data rilevazione** 03/10/2019
- **Località** SANT'ANNA
- **Denominazione** Viale Giacomo Puccini

Informazioni sull'Edificio 21471

- **Usi prevalente:** accessorio
- **Usi presenti:** accessorio

Manufatti e altri edifici

- **Accessori:** altro

Informazioni sull'Edificio 23013

- **Usi prevalente:** residenziale
- **Usi presenti:** residenziale permanente

Manufatti e altri edifici

- **Edifici con caratteri conformi all'edificato tradizionale e/o preesistente:** a carattere non specialistico (di base)

Informazioni sull'Edificio 25224

- **Usi prevalente:** misto
- **Usi presenti:** esercizi di vicinato; residenziale permanente
- **Numero alloggi:** 2

Edifici di impianto storico

- **Edifici con tipologie edilizie di base:** edifici in linea organizzati in complessi plurifamiliari

Informazioni sull'Edificio 38453

- **Usi prevalente:** residenziale
- **Usi presenti:** residenziale permanente
- **Numero alloggi:** 1

Edifici di impianto storico

- **Edifici con tipologie edilizie di base:** edifici con preminenza dei caratteri "in linea"

Informazioni sull'Edificio 38454

- **Usi prevalente:** misto
- **Usi presenti:** somministrazione alimenti e bevande; residenziale permanente
- **Numero alloggi:** 2

Edifici di impianto storico

- **Edifici con tipologie edilizie di base:** edifici in linea organizzati in complessi plurifamiliari

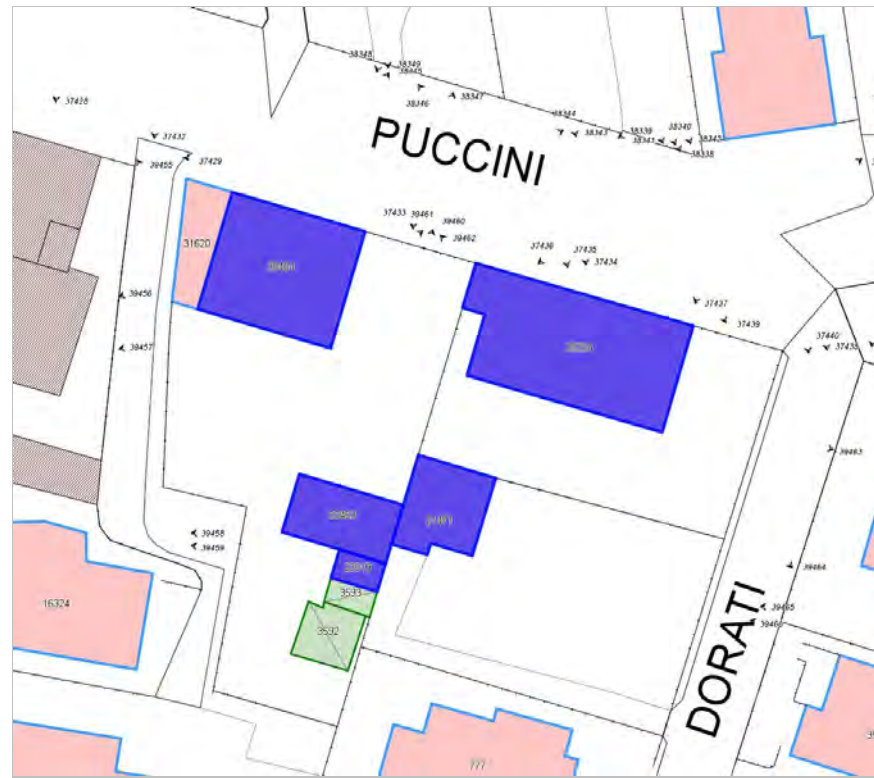


FOTO n° 39459 (edificio 23013)



FOTO n° 38337 (edificio 25224)




FOTO n° 38346 (edificio 25224)



FOTO n° 39462 (edificio 25224)



FOTO n° 39463 (edificio 25224)



FOTO n° 39464 (edificio 25224)



FOTO n° 38347 (edificio 38453)



FOTO n° 39458 (edificio 38453)



FOTO n° 39460 (edificio 38453)



FOTO n° 38344 (edificio 38454)



FOTO n° 38345 (edificio 38454)



FOTO n° 38366 (edificio 38454)



FOTO n° 39456 (edificio 38454)



FOTO n° 39457 (edificio 38454)



FOTO n° 39461 (edificio 38454)



Edifici associati alla Scheda:

ID 2655 | ID 19582 | ID 19583





Informazioni sulla Scheda

Informazioni sulla Scheda

- **Data rilevazione** 03/10/2019
- **Località** SANT'ANNA
- **Denominazione** Viale Giacomo Puccini

Informazioni sull'Edificio 2655

- **Uso prevalente:** non rilevabile

Informazioni sull'Edificio 19582

- **Uso prevalente:** accessorio
- **Usi presenti:** accessorio

Edifici di impianto storico

- **Edifici con tipologie edilizie di base:** torri civiche resti di case torri

Informazioni sull'Edificio 19583

- **Uso prevalente:** di servizio
- **Usi presenti:** privato

Edifici di impianto storico

- **Edifici con tipologie edilizie non di base:** villini

Rilievi fotografici



FOTO n° 39466 (edificio 19582)



FOTO n° 39470 (edificio 19582)




FOTO n° 39465 (edificio 19583)



FOTO n° 39467 (edificio 19583)



FOTO n° 39468 (edificio 19583)



FOTO n° 39469 (edificio 19583)



FOTO n° 39472 (edificio 19583)



Edifici associati alla Scheda:

ID 369 | ID 370 | ID 15653





Informazioni sulla Scheda

Informazioni sulla Scheda

- **Data rilevazione** 03/10/2019
- **Località** SANT'ANNA
- **Denominazione** Via Pisana

Informazioni sull'Edificio 369

- **Usi prevalente:** di servizio
- **Usi presenti:** privato

Manufatti e altri edifici

- **Edifici con caratteri conformi all'edificato tradizionale e/o preesistente:** a carattere non specialistico (di base)

Informazioni sull'Edificio 370

- **Usi prevalente:** residenziale
- **Usi presenti:** residenziale permanente
- **Numero alloggi:** 1

Edifici di impianto storico

- **Edifici con tipologie edilizie di base:** edifici con preminenza dei caratteri "in linea"

Informazioni sull'Edificio 15653

- **Usi prevalente:** residenziale
- **Usi presenti:** privato; residenziale permanente
- **Numero alloggi:** 2

Edifici di impianto storico

- **Edifici con tipologie edilizie non di base:** villini

Rilievi fotografici



FOTO n° 39500 (edificio 369)



FOTO n° 39493 (edificio 370)



FOTO n° 39494 (edificio 370)



FOTO n° 39495 (edificio 370)



FOTO n° 39496 (edificio 370)



FOTO n° 39488 (edificio 15653)



FOTO n° 39489 (edificio 15653)



FOTO n° 39490 (edificio 15653)



FOTO n° 39491 (edificio 15653)

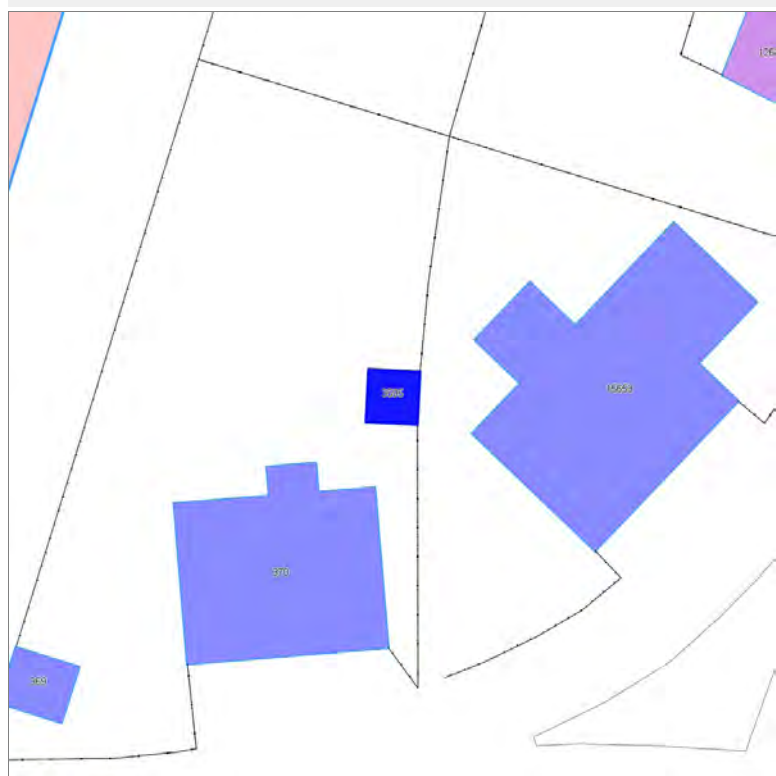


FOTO n° 39492 (edificio 15653)



Edificati Minori associati alla Scheda:

ID 3595





Informazioni sulla Scheda

Informazioni sulla Scheda

- **Data rilevazione** 03/10/2019
- **Non rilevabile:** Non accessibile
- **Località** SANT'ANNA
- **Denominazione** Via Pisana

Informazioni sull'Edificato Minore 3595

Edifici associati alla Scheda:

ID 1543





Informazioni sulla Scheda

Informazioni sulla Scheda

- **Data rilevazione** 03/10/2019
- **Località** SANTA MARIA A COLLE
- **Denominazione** Ponte Nuovo

Informazioni sull'Edificio 1543

- **Usò prevalente:** residenziale
- **Usi presenti:** residenziale permanente
- **Numero alloggi:** 1

Edifici di impianto storico

- **Edifici con tipologie edilizie di base:** edifici con preminenza dei caratteri "in linea"

Rilievi fotografici



FOTO n° 39541 (edificio 1543)



FOTO n° 39542 (edificio 1543)




FOTO n° 39543 (edificio 1543)



FOTO n° 39544 (edificio 1543)



FOTO n° 39545 (edificio 1543)



FOTO n° 39546 (edificio 1543)



FOTO n° 39552 (edificio 1543)



Edifici associati alla Scheda:

ID 5289 | ID 5290

Edificati Minori associati alla Scheda:

ID 3606





Informazioni sulla Scheda

Informazioni sulla Scheda

- **Data rilevazione** 04/10/2019
- **Località** SANT'ANNA
- **Denominazione** Via Cesare Sardi

Informazioni sull'Edificio 5289

- **Usi prevalenti:** accessorio
- **Usi presenti:** accessorio

Manufatti e altri edifici

- **Accessori:** ripostigli, rimessaggi, box

Informazioni sull'Edificio 5290

- **Usi prevalenti:** residenziale
- **Usi presenti:** residenziale permanente
- **Numero alloggi:** 2

Edifici di impianto storico

- **Edifici con tipologie edilizie di base:** edifici con preminenza dei caratteri "in linea"

Informazioni sull'Edificato Minore 3606

Tipo
tettoia



FOTO n° 39618 (edificio 5289)



FOTO n° 39606 (edificio 5290)



FOTO n° 39607 (edificio 5290)



FOTO n° 39610 (edificio 5290)



FOTO n° 39611 (edificio 5290)



FOTO n° 39613 (edificio 5290)



FOTO n° 39614 (edificio 5290)



FOTO n° 39616 (edificato minore 3606)



Edifici associati alla Scheda:

ID 14420 ID 17067 ID 22358 ID 22802

Edificati Minori associati alla Scheda:

ID 3613





Informazioni sulla Scheda

Informazioni sulla Scheda

- **Data rilevazione** 04/10/2019
- **Località** SANT'ANNA
- **Denominazione** Via Pisana Traversa VI

Informazioni sull'Edificio 14420

- **Usi prevalenti:** accessorio
- **Usi presenti:** accessorio

Manufatti e altri edifici

- **Accessori:** ripostigli, rimessaggi, box

Informazioni sull'Edificio 17067

- **Usi prevalenti:** residenziale
- **Usi presenti:** residenziale permanente
- **Numero alloggi:** 1

Manufatti e altri edifici

- **Edifici con caratteri conformi all'edificato tradizionale e/o preesistente:** a carattere non specialistico (di base)

Informazioni sull'Edificio 22358

- **Usi prevalenti:** residenziale
- **Usi presenti:** residenziale permanente

Manufatti e altri edifici

- **Edifici con caratteri conformi all'edificato tradizionale e/o preesistente:** a carattere non specialistico (di base)

Informazioni sull'Edificio 22802

- **Usi prevalenti:** residenziale
- **Usi presenti:** residenziale permanente
- **Numero alloggi:** 1

Edifici di impianto storico

- **Edifici con tipologie edilizie di base:** edifici con preminenza dei caratteri "in linea"

Informazioni sull'Edificato Minore 3613

Tipo
tendone pressurizzato



FOTO n° 39909 (edificio 14420)



FOTO n° 39913 (edificio 14420)



FOTO n° 39904 (edificio 17067)



FOTO n° 39915 (edificio 17067)



FOTO n° 39906 (edificio 22358)



FOTO n° 39916 (edificio 22358)



FOTO n° 39897 (edificio 22802)



FOTO n° 39899 (edificio 22802)



FOTO n° 39912 (edificio 22802)



FOTO n° 39744 (edificato minore 3613)



Report Scheda Edifici sparsi Via Pisana N°2093

Edifici associati alla Scheda:

ID 6352 | ID 13408 | ID 29228 | ID 32138 | ID 32139 | ID 38835 | ID 41258 |

Edificati Minori associati alla Scheda:

ID 3630 | ID 3633 |





Informazioni sulla Scheda

Informazioni sulla Scheda

- Data rilevazione 04/10/2019
- Località SANT'ANNA
- Denominazione Via Pisana

Informazioni sull'Edificio 6352

- **Usi prevalente:** accessorio
- **Usi presenti:** accessorio

Manufatti e altri edifici

- **Accessori:** garage

Informazioni sull'Edificio 13408

- **Usi prevalente:** residenziale
- **Usi presenti:** residenziale permanente
- **Numero alloggi:** 1

Edifici di impianto storico

- **Edifici con tipologie edilizie di base:** edifici con preminenza dei caratteri "in schiera"

Informazioni sull'Edificio 29228

- **Usi prevalente:** residenziale
- **Usi presenti:** residenziale permanente
- **Numero alloggi:** 1

Edifici di impianto storico

- **Edifici con tipologie edilizie di base:** edifici con preminenza dei caratteri "in linea"

Informazioni sull'Edificio 32138

- **Usi prevalente:** accessorio
- **Usi presenti:** accessorio

Manufatti e altri edifici

- **Accessori:** ripostigli, rimessaggi, box

Informazioni sull'Edificio 32139

- **Usi prevalente:** residenziale
- **Usi presenti:** residenziale permanente
- **Numero alloggi:** 1

Edifici di impianto storico

- **Edifici con tipologie edilizie di base:** edifici con preminenza dei caratteri "in schiera"

Informazioni sull'Edificio 38835

- **Usi prevalente:** residenziale
- **Usi presenti:** residenziale permanente
- **Numero alloggi:** 1

Edifici di impianto storico

- **Edifici con tipologie edilizie non di base:** villini

Informazioni sull'Edificio 41258

- **Usò prevalente:** accessorio
- **Usi presenti:** accessorio

Manufatti e altri edifici

- **Accessori:** ripostigli, rimessaggi, box

Informazioni sull'Edificato Minore 3630

Tipo

garage, box auto

Informazioni sull'Edificato Minore 3633

Tipo

tettoia



FOTO n° 39957 (edificio 6352)



FOTO n° 39938 (edificio 13408)



FOTO n° 39941 (edificio 13408)



FOTO n° 39942 (edificio 13408)



FOTO n° 39935 (edificio 29228)



FOTO n° 39936 (edificio 29228)



FOTO n° 39959 (edificio 29228)



FOTO n° 39951 (edificio 32138)



FOTO n° 39961 (edificio 32138)



FOTO n° 39945 (edificio 32139)



FOTO n° 39947 (edificio 32139)



FOTO n° 39948 (edificio 32139)



FOTO n° 39960 (edificio 32139)



FOTO n° 39928 (edificio 38835)



FOTO n° 39930 (edificio 38835)



FOTO n° 39931 (edificio 38835)



FOTO n° 39933 (edificio 38835)



FOTO n° 39926 (edificio 41258)



FOTO n° 39923 (edificio minore 3630)

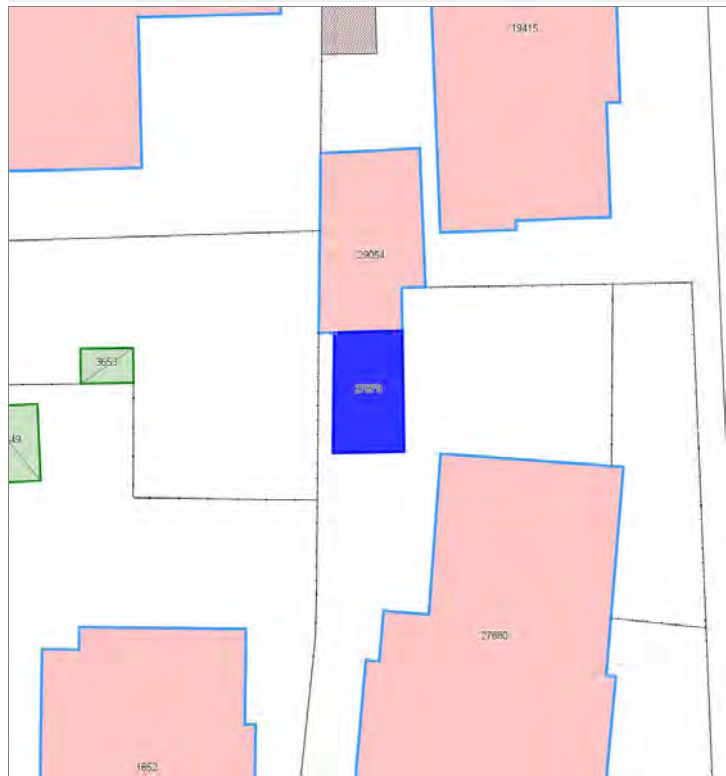


FOTO n° 39955 (edificio minore 3633)



Edifici associati alla Scheda:

ID 27879





Informazioni sulla Scheda

Informazioni sulla Scheda

- **Data rilevazione** 04/10/2019
- **Località** SANT'ANNA
- **Denominazione** Via Pisana

Informazioni sull'Edificio 27879

- **Usò prevalente:** accessorio
- **Usi presenti:** accessorio
- **Manufatti e altri edifici**
 - **Accessori:** garage

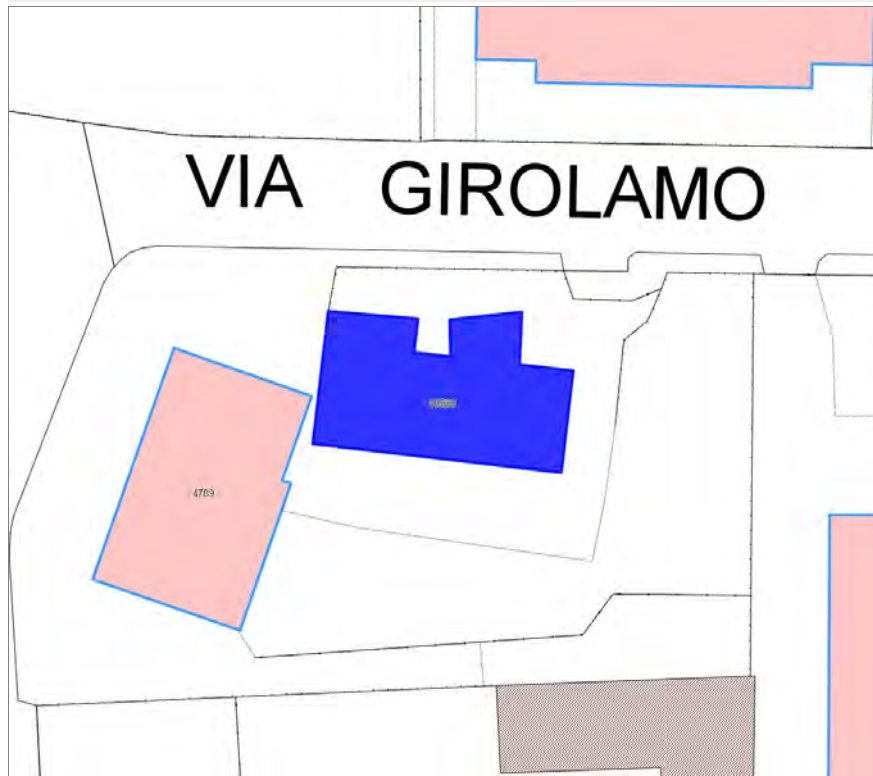
Rilievi fotografici



FOTO n° 40116 (edificio 27879)



Edifici associati alla Scheda:
ID 18580



VIA GIROLAMO



Informazioni sulla Scheda

Informazioni sulla Scheda

- **Data rilevazione** 04/10/2019
- **Località** SANT'ANNA
- **Denominazione** Via Girolamo Saladini

Informazioni sull'Edificio 18580

- **Usò prevalente:** residenziale
- **Usi presenti:** residenziale permanente
- **Numero alloggi:** 2

Edifici di impianto storico

- **Edifici di matrice rurale:** casa colonica isolata

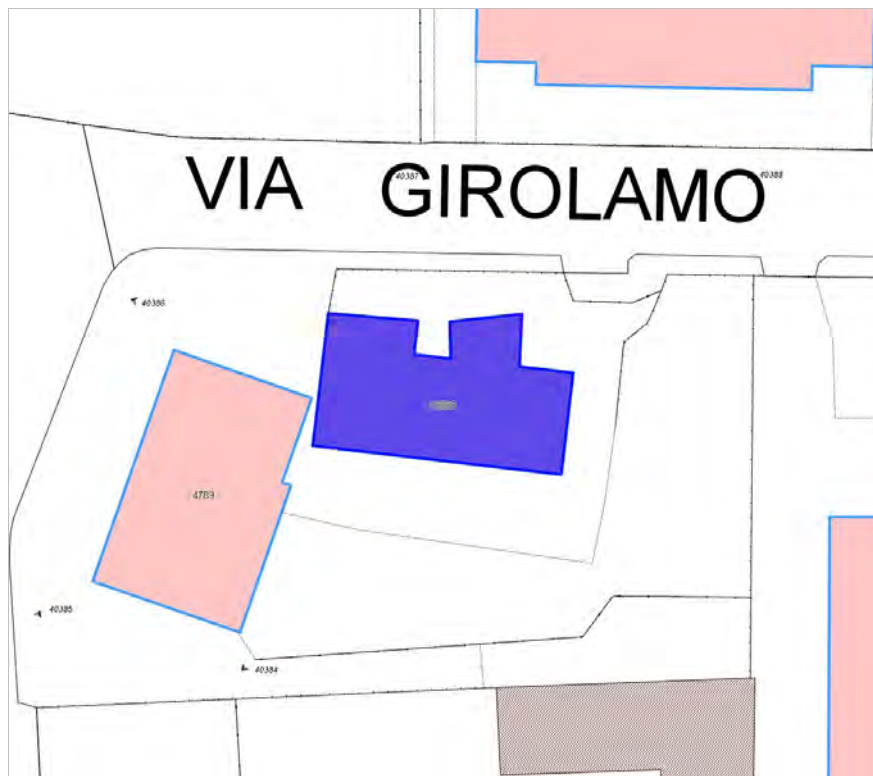


FOTO n° 40384 (edificio 18580)



FOTO n° 40386 (edificio 18580)



FOTO n° 40387 (edificio 18580)



FOTO n° 40388 (edificio 18580)



FOTO n° 40389 (edificio 18580)



Edifici associati alla Scheda:

ID 23375





Informazioni sulla Scheda

Informazioni sulla Scheda

- **Data rilevazione** 04/10/2019
- **Località** SANT'ANNA
- **Denominazione** Via Pisana

Informazioni sull'Edificio 23375

- **Usò prevalente:** accessorio
- **Usi presenti:** accessorio

Manufatti e altri edifici

- **Accessori:** garage

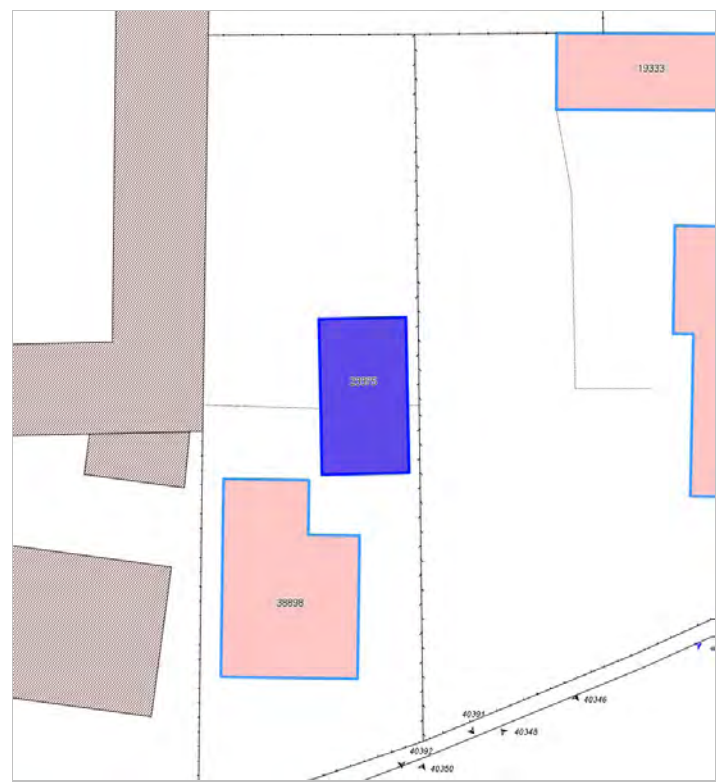



FOTO n° 40392 (edificio 23375)



Edifici associati alla Scheda:
ID 3942





Informazioni sulla Scheda

Informazioni sulla Scheda

- **Data rilevazione** 04/10/2019
- **Località** SANT'ANNA
- **Denominazione** Via Pisana Traversa IX

Informazioni sull'Edificio 3942

- **Usò prevalente:** accessorio
- **Usi presenti:** accessorio

Manufatti e altri edifici

- **Accessori:** garage

Rilievi fotografici



FOTO n° 40507 (edificio 3942)



FOTO n° 40508 (edificio 3942)



Edifici associati alla Scheda:

ID 38384 | ID 42694

Edificati Minori associati alla Scheda:

ID 3576 | ID 3577





Informazioni sulla Scheda

Informazioni sulla Scheda

- **Data rilevazione** 04/10/2019
- **Località** SAN PIETRO A VICO
- **Denominazione** Via dell'Acqua Calda

Informazioni sull'Edificio 38384

- **Usi prevalente:** residenziale
- **Usi presenti:** residenziale permanente
- **Numero alloggi:** 1

Edifici di impianto storico

- **Edifici con tipologie edilizie di base:** edifici con preminenza dei caratteri "in linea"

Informazioni sull'Edificio 42694

- **Usi prevalente:** accessorio
- **Usi presenti:** accessorio

Manufatti e altri edifici

- **Accessori:** ripostigli, rimessaggi, box

Informazioni sull'Edificato Minore 3576

Tipo
tettoia

Informazioni sull'Edificato Minore 3577

Tipo
baracca, manufatto precario



FOTO n° 38621 (edificio 38384)



FOTO n° 38701 (edificio 38384)



FOTO n° 38703 (edificio 38384)



FOTO n° 38704 (edificio 38384)



FOTO n° 38708 (edificio 42694)



FOTO n° 39365 (edificio minore 3576)



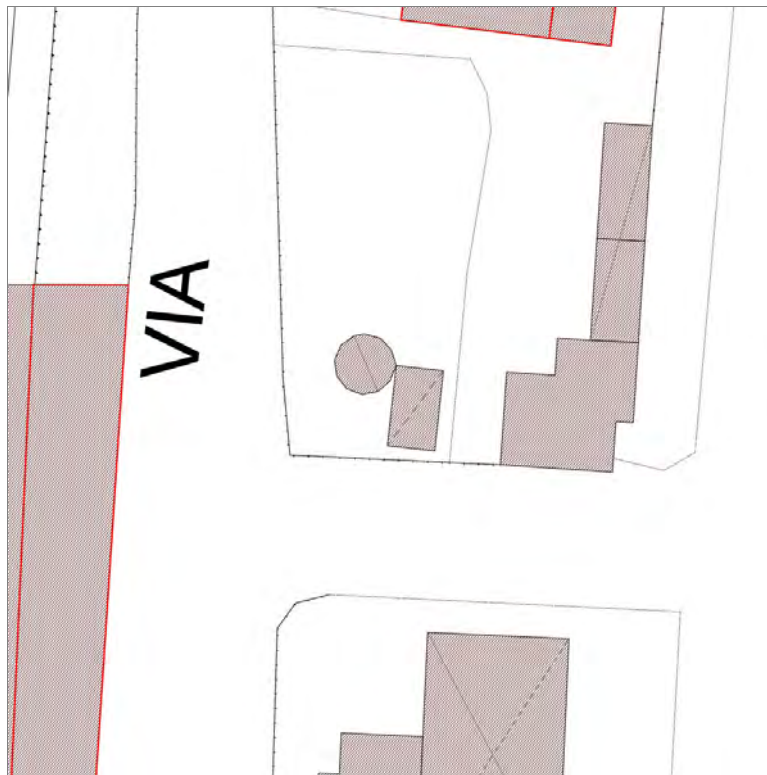
FOTO n° 39364 (edificio minore 3577)



Edificati Minori associati alla Scheda:

ID 3719 | ID 3720





Informazioni sulla Scheda

Informazioni sulla Scheda

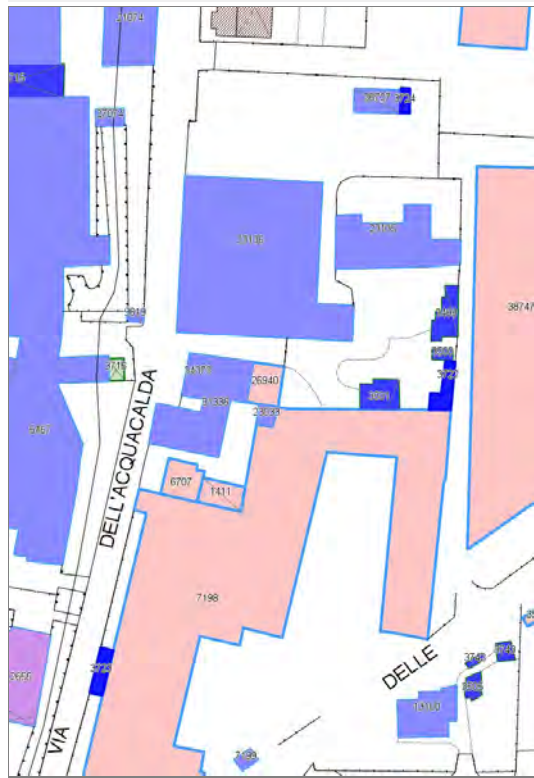
- **Data rilevazione** 04/10/2019
- **Non rilevabile:** Non visibili
- **Località** SAN PIETRO A VICO
- **Denominazione** Via dell'Acqua Calda

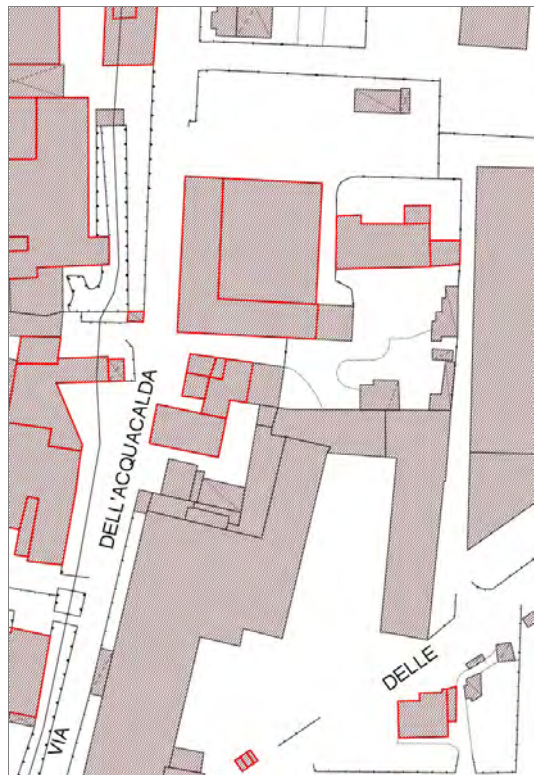
Informazioni sull'Edificato Minore 3719

Informazioni sull'Edificato Minore 3720

Edificati Minori associati alla Scheda:

ID 3722 ID 3723 ID 3724





Informazioni sulla Scheda

Informazioni sulla Scheda

- **Data rilevazione** 04/10/2019
- **Non rilevabile:** Non accessibili
- **Località** SAN PIETRO A VICO
- **Denominazione** Via dell'Acqua Calda

Informazioni sull'Edificato Minore 3722

Informazioni sull'Edificato Minore 3723

Informazioni sull'Edificato Minore 3724

Edifici associati alla Scheda:

ID 11120





Informazioni sulla Scheda

Informazioni sulla Scheda

- **Data rilevazione** 04/10/2019
- **Località** San MARCO
- **Denominazione** Via dei Bichi

Informazioni sull'Edificio 11120

- **Usò prevalente:** residenziale
- **Usi presenti:** residenziale permanente
- **Numero alloggi:** 1

Edifici di impianto storico

- **Edifici con tipologie edilizie di base:** edifici con preminenza dei caratteri "in linea"



FOTO n° 38330 (edificio 11120)



FOTO n° 38332 (edificio 11120)



FOTO n° 38333 (edificio 11120)

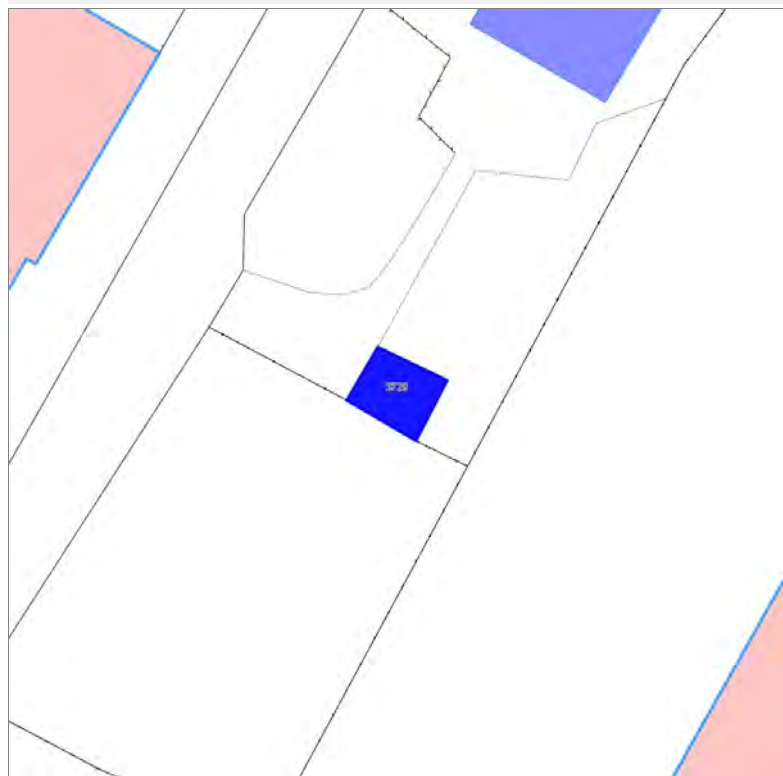


FOTO n° 38334 (edificio 11120)



Edificati Minori associati alla Scheda:

ID 3729





Informazioni sulla Scheda

Informazioni sulla Scheda

- **Data rilevazione** 04/10/2019
- **Non rilevabile:** Non visibile
- **Località** SAN MARCO
- **Denominazione** Via dei Bichi

Informazioni sull'Edificato Minore 3729

Edifici associati alla Scheda:

ID 38289 | ID 38290





Informazioni sulla Scheda

Informazioni sulla Scheda

- **Data rilevazione** 04/10/2019
- **Località** S.S. ANNUNZIATA
- **Denominazione** Via S.S. Annunziata

Informazioni sull'Edificio 38289

- **Usi prevalenti:** accessorio
- **Usi presenti:** accessorio

Manufatti e altri edifici

- **Accessori:** garage

Informazioni sull'Edificio 38290

- **Usi prevalenti:** residenziale
- **Usi presenti:** residenziale permanente
- **Numero alloggi:** 1

Edifici di impianto storico

- **Edifici con tipologie edilizie di base:** edifici con preminenza dei caratteri "in linea"



FOTO n° 38781 (edificio 38289)



FOTO n° 38784 (edificio 38289)



FOTO n° 38771 (edificio 38290)



FOTO n° 38773 (edificio 38290)



FOTO n° 38778 (edificio 38290)



FOTO n° 38780 (edificio 38290)



FOTO n° 38782 (edificio 38290)



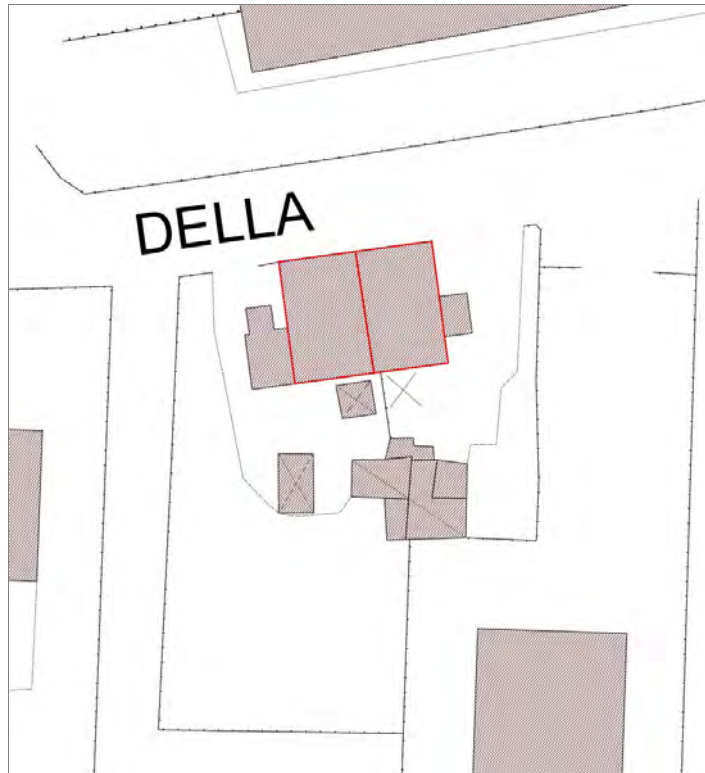
Edifici associati alla Scheda:

ID 5340 | ID 19948 | ID 20960

Edificati Minori associati alla Scheda:

ID 3739 | ID 3740





Informazioni sulla Scheda

Informazioni sulla Scheda

- **Data rilevazione** 04/10/2019
- **Località** S.S. ANNUNZIATA
- **Denominazione** Via S.S. Annunziata

Informazioni sull'Edificio 5340

- **Uso prevalente:** non rilevabile

Informazioni sull'Edificio 19948

- **Uso prevalente:** residenziale
- **Usi presenti:** residenziale permanente
- **Numero alloggi:** 2

Edifici di impianto storico

- **Edifici con tipologie edilizie di base:** edifici con preminenza dei caratteri "in schiera"

Informazioni sull'Edificio 20960

- **Uso prevalente:** accessorio
- **Usi presenti:** accessorio

Manufatti e altri edifici

- **Accessori:** ripostigli, rimessaggi, box

Informazioni sull'Edificato Minore 3739

Tipo

baracca, manufatto precario

Informazioni sull'Edificato Minore 3740

Tipo

baracca, manufatto precario



FOTO n° 38761 (edificio 19948)



FOTO n° 38762 (edificio 19948)



FOTO n° 38767 (edificio 19948)



FOTO n° 38768 (edificio 19948)



FOTO n° 38775 (edificio 19948)



FOTO n° 38785 (edificio 19948)



FOTO n° 38777 (edificio 20960)



FOTO n° 38783 (edificio 20960)



FOTO n° 40660 (edificato minore 3739)



FOTO n° 40661 (edificato minore 3740)



Edificati Minori associati alla Scheda:

ID 3502 | ID 3741 |



DELLA



Informazioni sulla Scheda

Informazioni sulla Scheda

- **Data rilevazione** 04/10/2019
- **Località** S.S. ANNUNZIATA
- **Denominazione** Via S.S. Annunziata

Informazioni sull'Edificato Minore 3502

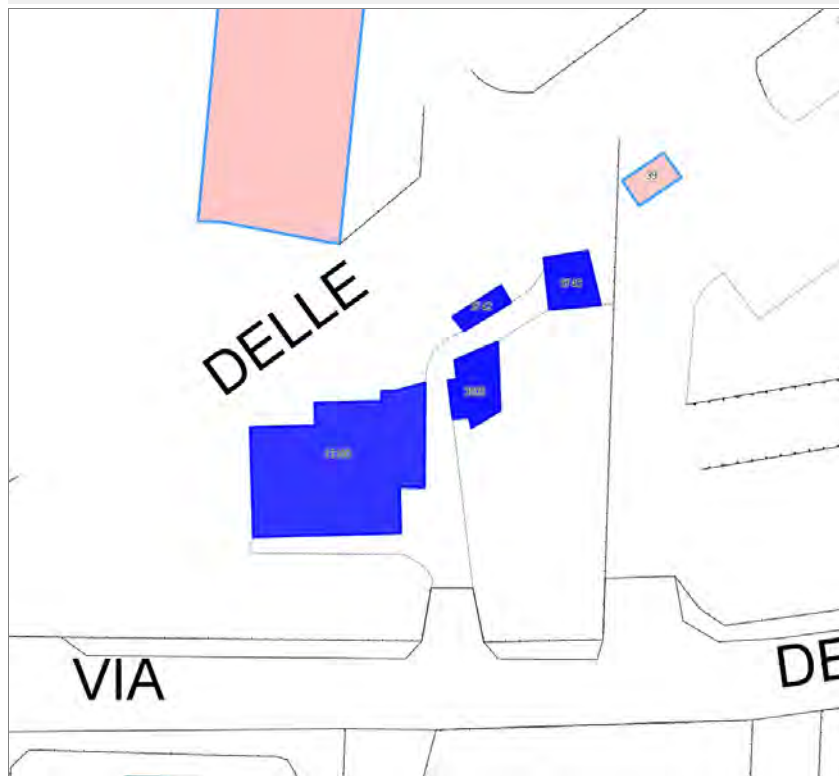
Informazioni sull'Edificato Minore 3741

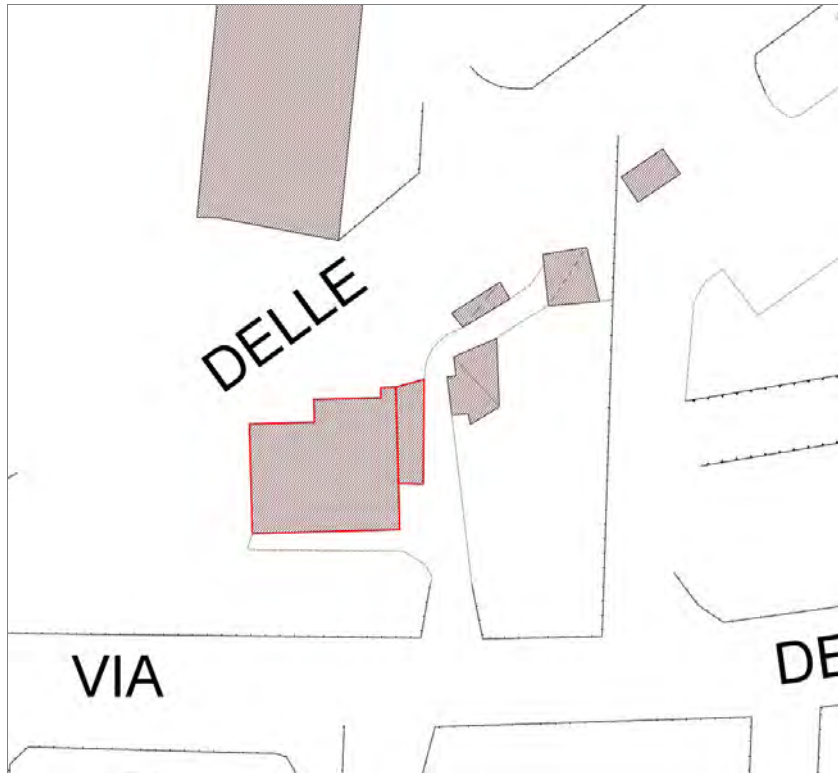
Edifici associati alla Scheda:

ID 13100

Edificati Minori associati alla Scheda:

ID 3505 | ID 3742 | ID 3743





Informazioni sulla Scheda

Informazioni sulla Scheda

- **Data rilevazione** 04/10/2019
- **Località** S.S. ANNUNZIATA
- **Denominazione** Via S.S. Annunziata

Informazioni sull'Edificio 13100

- **Usi prevalenti:** residenziale
 - **Usi presenti:** residenziale permanente
 - **Numero alloggi:** 1
- Edifici di impianto storico**
- **Edifici di matrice rurale:** casa colonica isolata

Informazioni sull'Edificato Minore 3505

Tipo

baracca, manufatto precario

Informazioni sull'Edificato Minore 3742

Tipo

baracca, manufatto precario

Informazioni sull'Edificato Minore 3743

Tipo

baracca, manufatto precario



FOTO n° 38758 (edificio 13100)



FOTO n° 38759 (edificio 13100)



FOTO n° 38790 (edificio 13100)

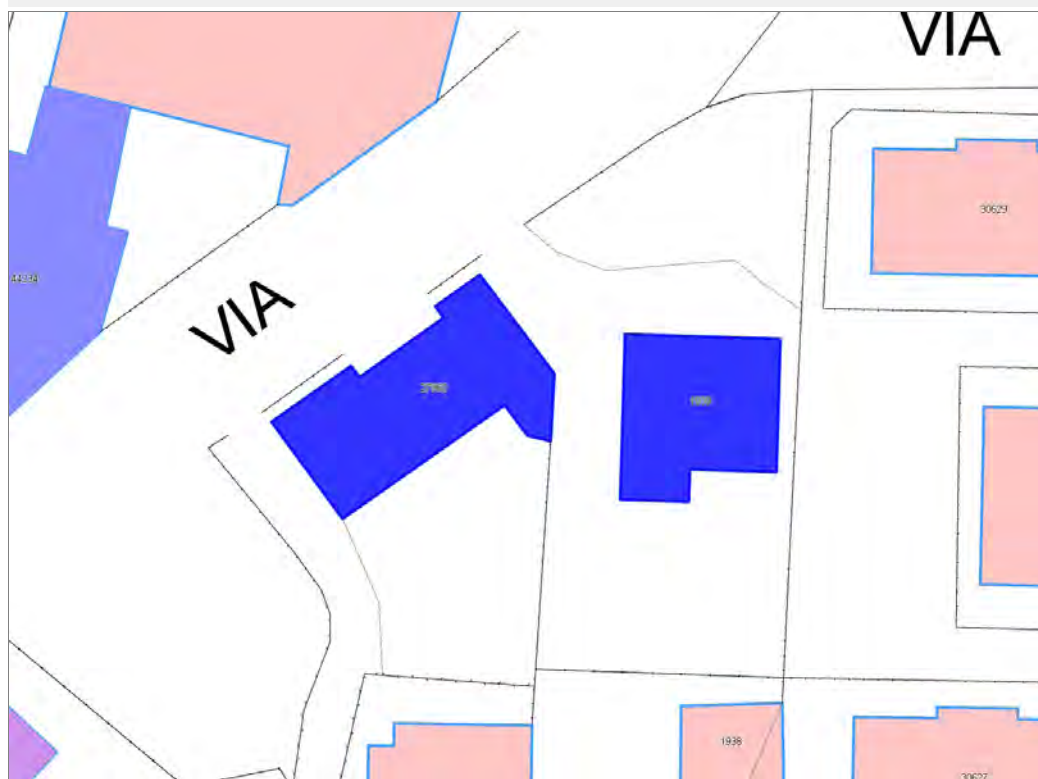


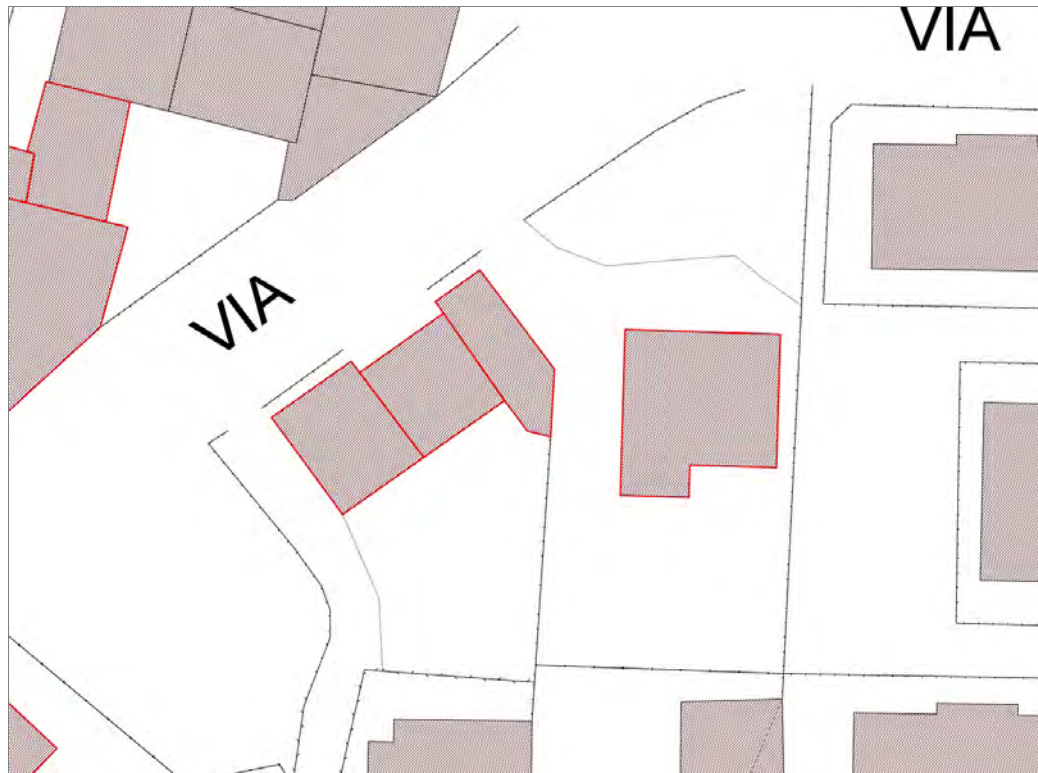
FOTO n° 38792 (edificio minore 3505)



Edifici associati alla Scheda:

ID 1939 | ID 27960





Informazioni sulla Scheda

Informazioni sulla Scheda

- **Data rilevazione** 04/10/2019
- **Località** S.S. ANNUNZIATA
- **Denominazione** Acquacalda

Informazioni sull'Edificio 1939

- **Usò prevalente:** residenziale
- **Usi presenti:** residenziale permanente
- **Numero alloggi:** 2

Edifici di impianto storico

- **Edifici con tipologie edilizie di base:** edifici con preminenza dei caratteri "in linea"

Informazioni sull'Edificio 27960

- **Usò prevalente:** residenziale
- **Usi presenti:** residenziale permanente
- **Numero alloggi:** 2

Edifici di impianto storico

- **Edifici con tipologie edilizie di base:** edifici con preminenza dei caratteri "in schiera"

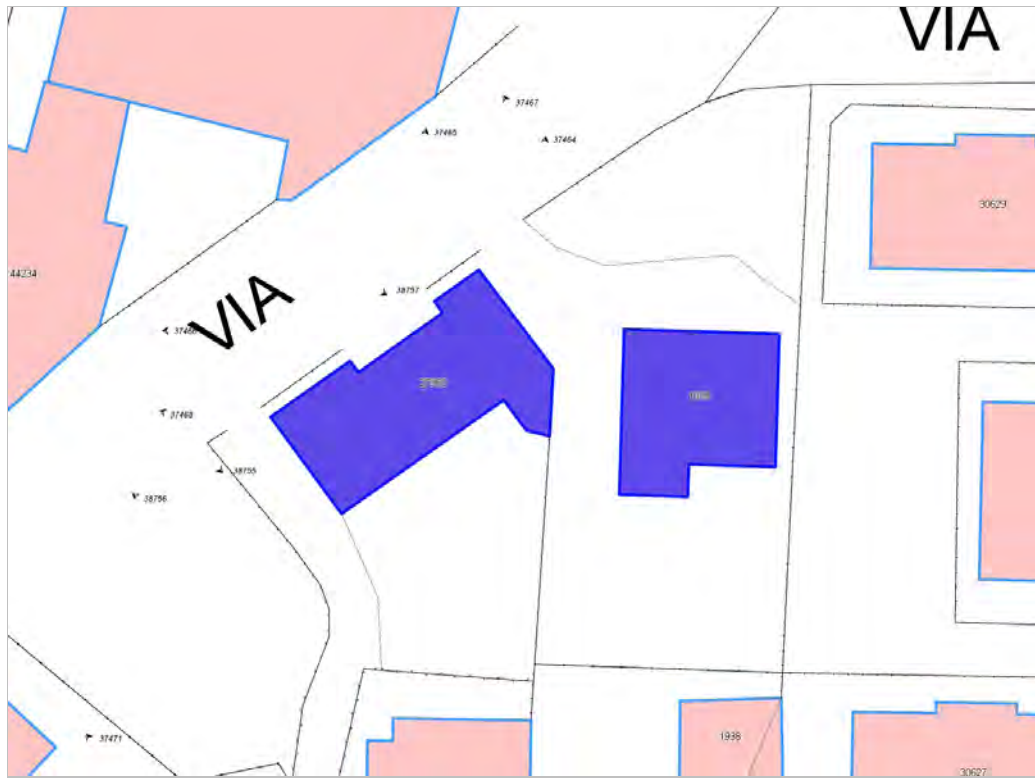


FOTO n° 37463 (edificio 1939)



FOTO n° 37467 (edificio 1939)



FOTO n° 37464 (edificio 27960)



FOTO n° 37465 (edificio 27960)



FOTO n° 37466 (edificio 27960)

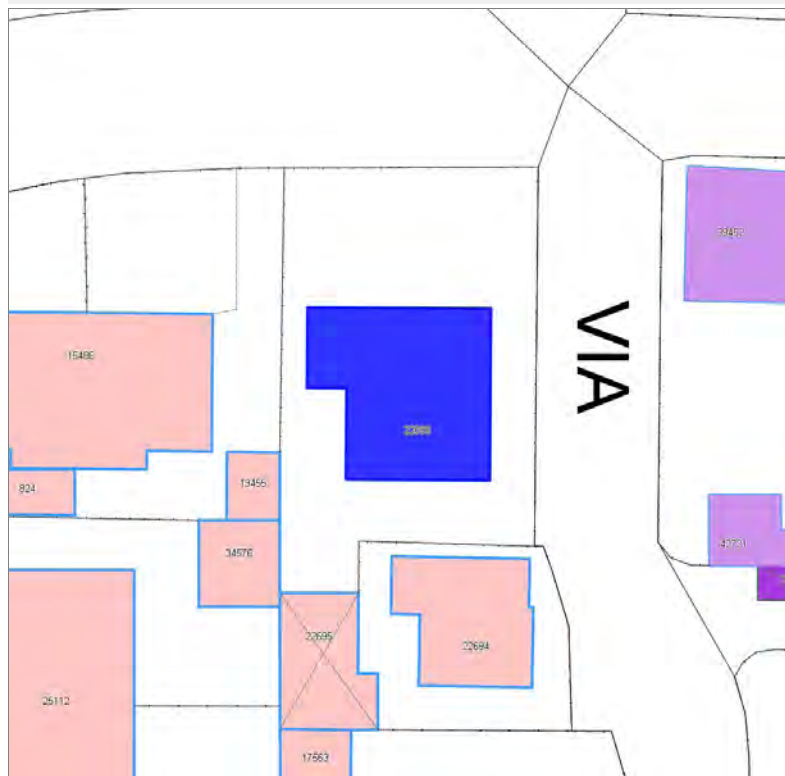


FOTO n° 37468 (edificio 27960)



Edifici associati alla Scheda:

ID 22696





Informazioni sulla Scheda

Informazioni sulla Scheda

- **Data rilevazione** 05/10/2019
- **Località** SANT'ANNA
- **Denominazione** Via Pisana

Informazioni sull'Edificio 22696

- **Usò prevalente:** residenziale
- **Usi presenti:** residenziale permanente
- **Numero alloggi:** 2

Edifici di impianto storico

- **Edifici con tipologie edilizie non di base:** villini

Rilievi fotografici



FOTO n° 40693 (edificio 22696)



FOTO n° 40694 (edificio 22696)



FOTO n° 40695 (edificio 22696)



FOTO n° 40696 (edificio 22696)

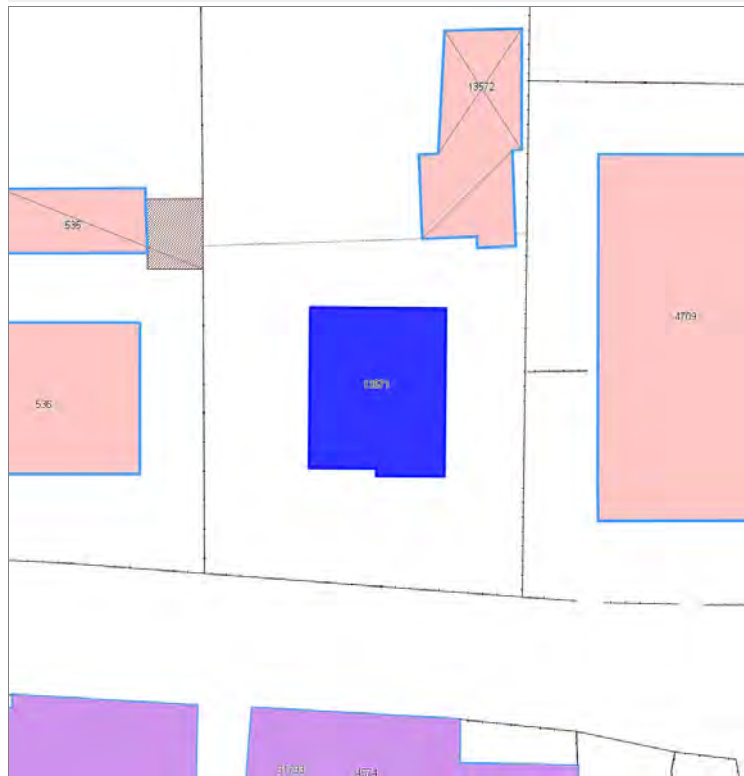


FOTO n° 40699 (edificio 22696)



Edifici associati alla Scheda:

ID 13571





Informazioni sulla Scheda

Informazioni sulla Scheda

- **Data rilevazione** 05/10/2019
- **Località** SANT'ANNA
- **Denominazione** Via Pisana

Informazioni sull'Edificio 13571

- **Usi prevalenti:** residenziale
- **Usi presenti:** residenziale permanente
- **Numero alloggi:** 1

Edifici di impianto storico

- **Edifici con tipologie edilizie non di base:** villini

Rilievi fotografici



FOTO n° 40742 (edificio 13571)



FOTO n° 40743 (edificio 13571)



FOTO n° 40744 (edificio 13571)

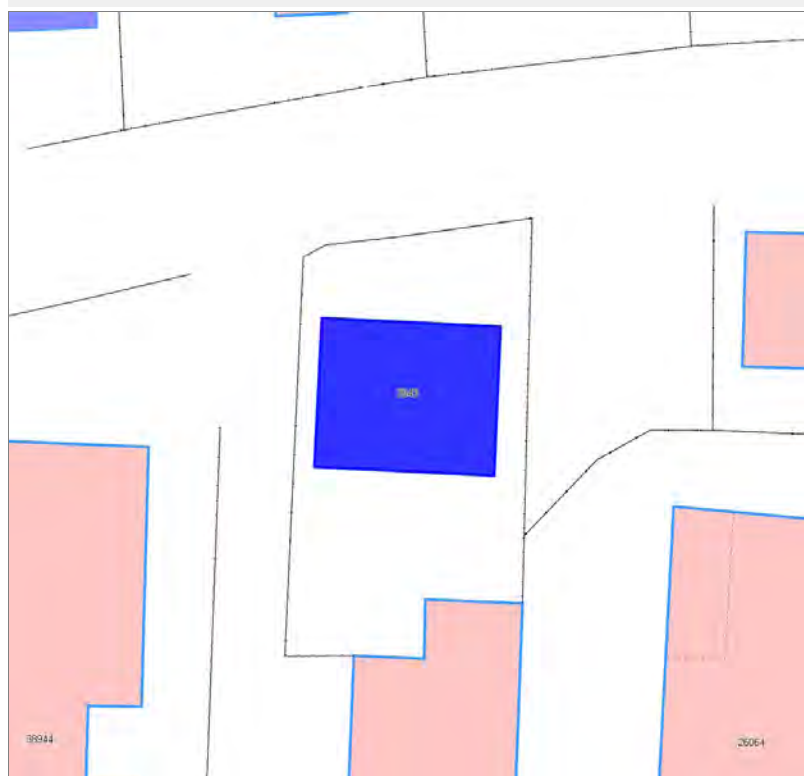


FOTO n° 40745 (edificio 13571)



Edifici associati alla Scheda:

ID 3843





Informazioni sulla Scheda

Informazioni sulla Scheda

- **Data rilevazione** 05/10/2019
- **Località** SANT'ANNA
- **Denominazione** Via Pisana

Informazioni sull'Edificio 3843

- **Usò prevalente:** residenziale
- **Usi presenti:** residenziale permanente
- **Numero alloggi:** 1

Edifici di impianto storico

- **Edifici con tipologie edilizie non di base:** villini

Rilievi fotografici

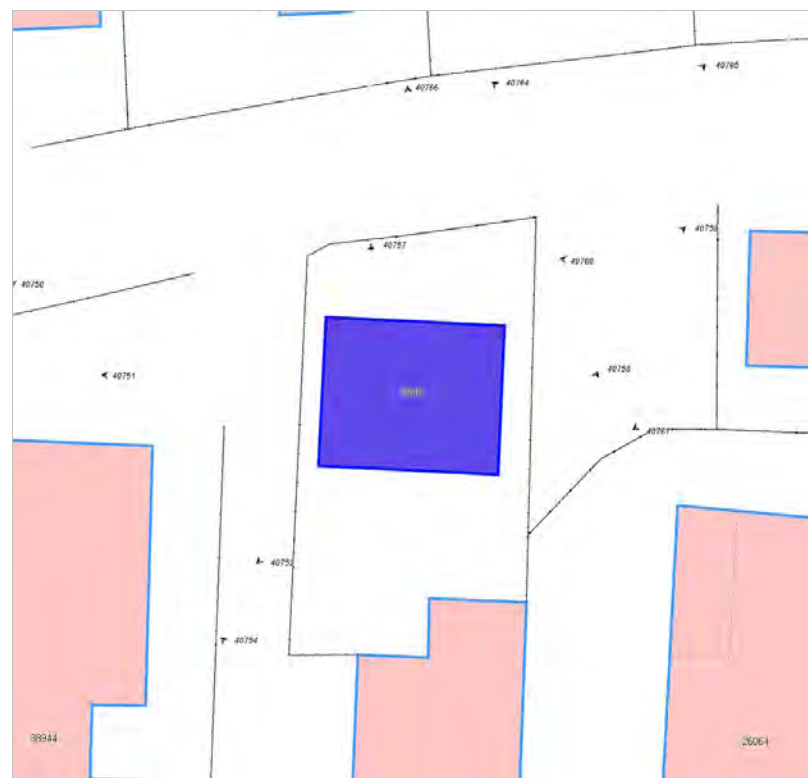


FOTO n° 40751 (edificio 3843)



FOTO n° 40752 (edificio 3843)



FOTO n° 40753 (edificio 3843)



FOTO n° 40759 (edificio 3843)



FOTO n° 40765 (edificio 3843)



FOTO n° 40766 (edificio 3843)



Edifici associati alla Scheda:

ID 35760

Edificati Minori associati alla Scheda:

ID 3748





Informazioni sulla Scheda

Informazioni sulla Scheda

- **Data rilevazione** 05/10/2019
- **Località** SANT'ANNA
- **Denominazione** Via Pisana

Informazioni sull'Edificio 35760

- **Usi prevalente:** misto
- **Usi presenti:** privato; residenziale permanente
- **Numero alloggi:** 4
- **Edifici di impianto storico**
- **Edifici con tipologie edilizie non di base:** villini

Informazioni sull'Edificato Minore 3748

Tipo
garage, box auto

Rilievi fotografici



FOTO n° 40749 (edificio 35760)



FOTO n° 40750 (edificio 35760)



FOTO n° 40757 (edificio 35760)



FOTO n° 40769 (edificio 35760)



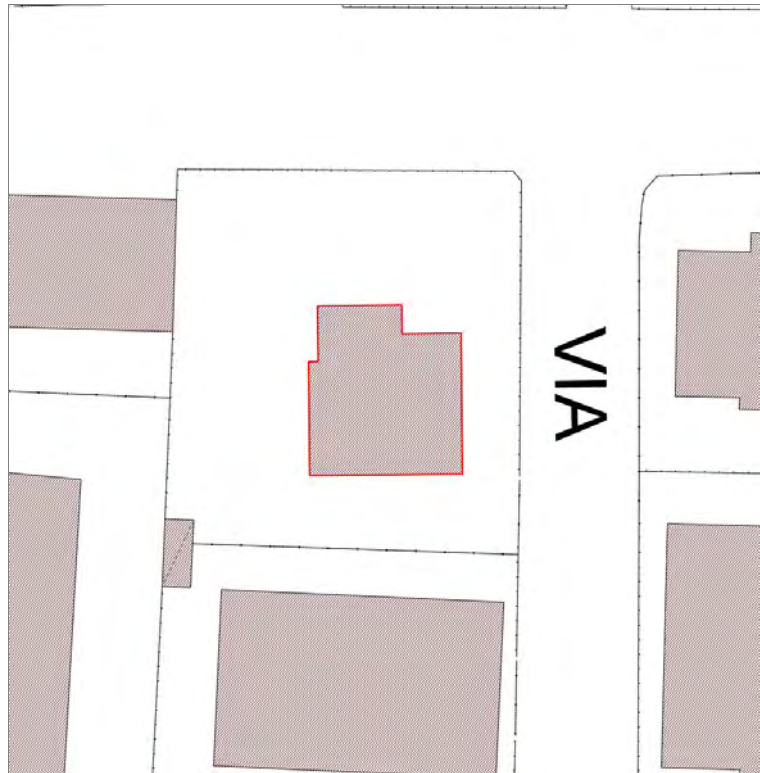
FOTO n° 40770 (edificato minore 3748)



Edifici associati alla Scheda:

ID 13437





Informazioni sulla Scheda

Informazioni sulla Scheda

- **Data rilevazione** 05/10/2019
- **Località** SANT'ANNA
- **Denominazione** Via Pisana

Informazioni sull'Edificio 13437

- **Usi prevalente:** residenziale
- **Usi presenti:** residenziale permanente
- **Numero alloggi:** 2

Edifici di impianto storico

- **Edifici con tipologie edilizie non di base:** villini



FOTO n° 40768 (edificio 13437)



FOTO n° 40771 (edificio 13437)



FOTO n° 40772 (edificio 13437)



FOTO n° 40773 (edificio 13437)



FOTO n° 40774 (edificio 13437)



FOTO n° 40775 (edificio 13437)



FOTO n° 40776 (edificio 13437)



Edifici associati alla Scheda:

ID 24966 ID 34096 ID 34097





Informazioni sulla Scheda

Informazioni sulla Scheda

- **Data rilevazione** 05/10/2019
- **Località** SANT'ANNA
- **Denominazione** Via Pisana

Informazioni sull'Edificio 24966

- **Usò prevalente:** residenziale
- **Usi presenti:** residenziale permanente
- **Numero alloggi:** 1

Manufatti e altri edifici

- **Edifici con caratteri conformi all'edificato tradizionale e/o preesistente:** a carattere non specialistico (di base)

Informazioni sull'Edificio 34096

- **Usò prevalente:** accessorio
- **Usi presenti:** accessorio

Manufatti e altri edifici

- **Accessori:** ripostigli, rimessaggi, box

Informazioni sull'Edificio 34097

- **Usò prevalente:** residenziale
- **Usi presenti:** residenziale permanente
- **Numero alloggi:** 1

Edifici di impianto storico

- **Edifici con tipologie edilizie di base:** edifici con preminenza dei caratteri "in linea"



FOTO n° 40780 (edificio 24966)



FOTO n° 40781 (edificio 24966)



FOTO n° 40819 (edificio 24966)



FOTO n° 40777 (edificio 34097)



FOTO n° 40778 (edificio 34097)



FOTO n° 40779 (edificio 34097)



FOTO n° 40820 (edificio 34097)



Edifici associati alla Scheda:

ID 29082





Informazioni sulla Scheda

Informazioni sulla Scheda

- **Data rilevazione** 05/10/2019
- **Località** SANT'ANNA
- **Denominazione** Via Pisana

Informazioni sull'Edificio 29082

- **Usò prevalente:** misto
- **Usi presenti:** accessorio; privato; residenziale permanente
- **Numero alloggi:** 2

Edifici di impianto storico

- **Edifici con tipologie edilizie di base:** edifici con preminenza dei caratteri "in linea"

Rilievi fotografici

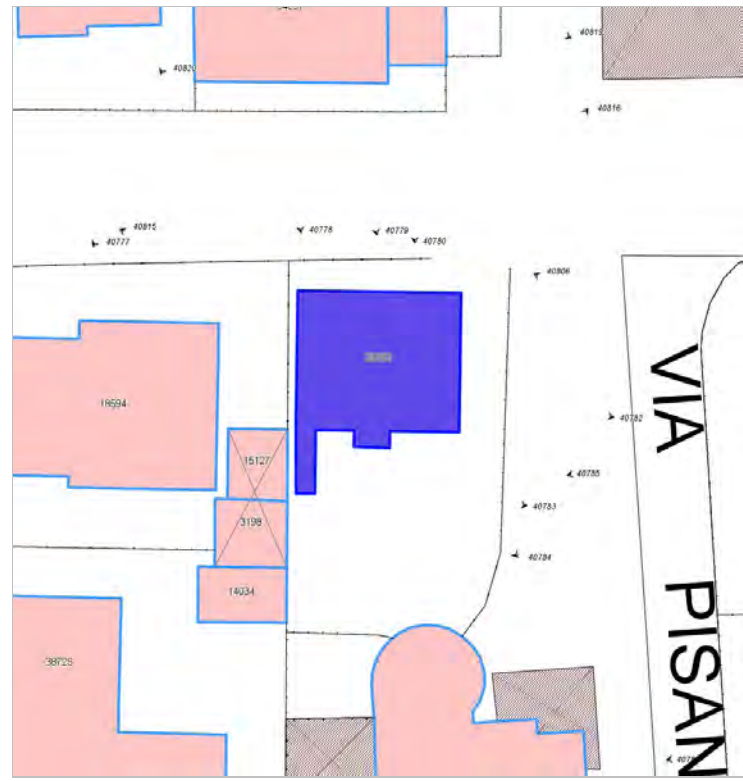


FOTO n° 40782 (edificio 29082)



FOTO n° 40783 (edificio 29082)



FOTO n° 40784 (edificio 29082)



FOTO n° 40815 (edificio 29082)




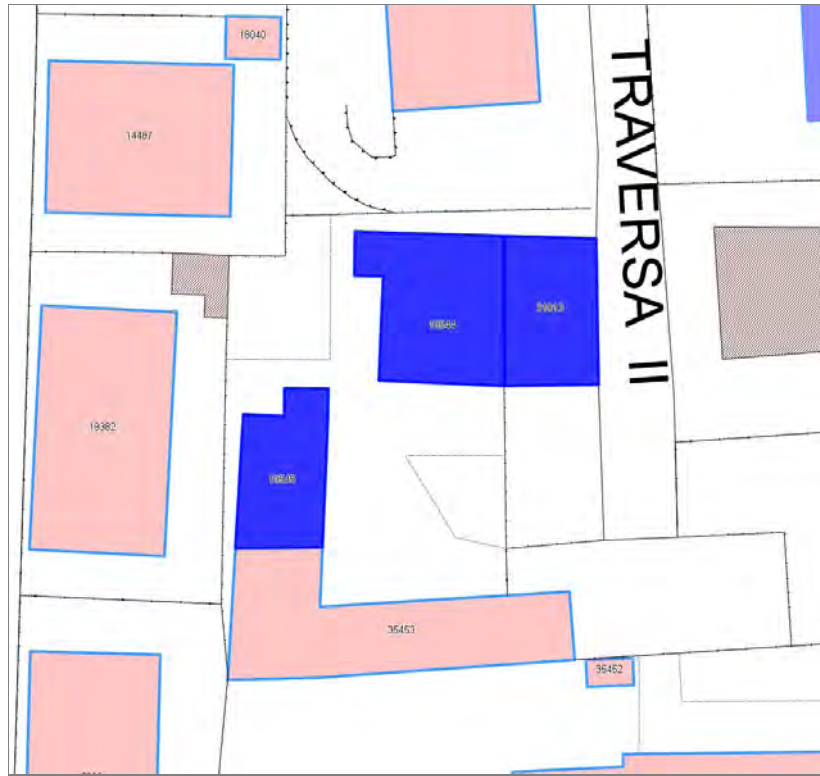
FOTO n° 40816 (edificio 29082)



FOTO n° 40817 (edificio 29082)



Edifici associati alla Scheda:
ID 19544 ID 19545 ID 31013





Informazioni sulla Scheda

Informazioni sulla Scheda

- **Data rilevazione** 05/10/2019
- **Località** SANT'ANNA
- **Denominazione** Via Pisana Traversa II

Informazioni sull'Edificio 19544

- **Usi prevalente:** residenziale
- **Usi presenti:** residenziale permanente
- **Numero alloggi:** 3

Edifici di impianto storico

- **Edifici con tipologie edilizie di base:** edifici con preminenza dei caratteri "in linea"

Informazioni sull'Edificio 19545

- **Usi prevalente:** accessorio
- **Usi presenti:** accessorio

Edifici di impianto storico

- **Edifici di matrice rurale:** fienili, stalle, manufatti di rimessaggio, ecc.

Informazioni sull'Edificio 31013

- **Usi prevalente:** turistico-ricettivo
- **Usi presenti:** residenza turistico alberghiera

Edifici di impianto storico

- **Edifici con tipologie edilizie di base:** edifici con preminenza dei caratteri "in linea"



FOTO n° 40796 (edificio 19544)



FOTO n° 40797 (edificio 19544)



FOTO n° 40798 (edificio 19544)



FOTO n° 40801 (edificio 19545)



FOTO n° 40802 (edificio 19545)



FOTO n° 40791 (edificio 31013)



FOTO n° 40792 (edificio 31013)



FOTO n° 40793 (edificio 31013)



FOTO n° 40794 (edificio 31013)



FOTO n° 40795 (edificio 31013)



FOTO n° 40805 (edificio 31013)

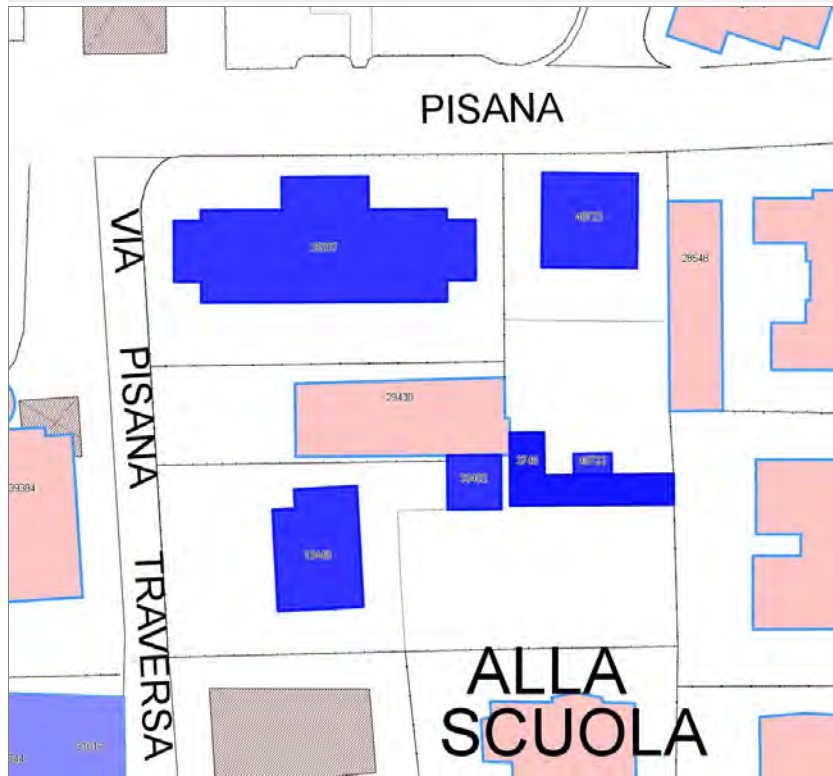


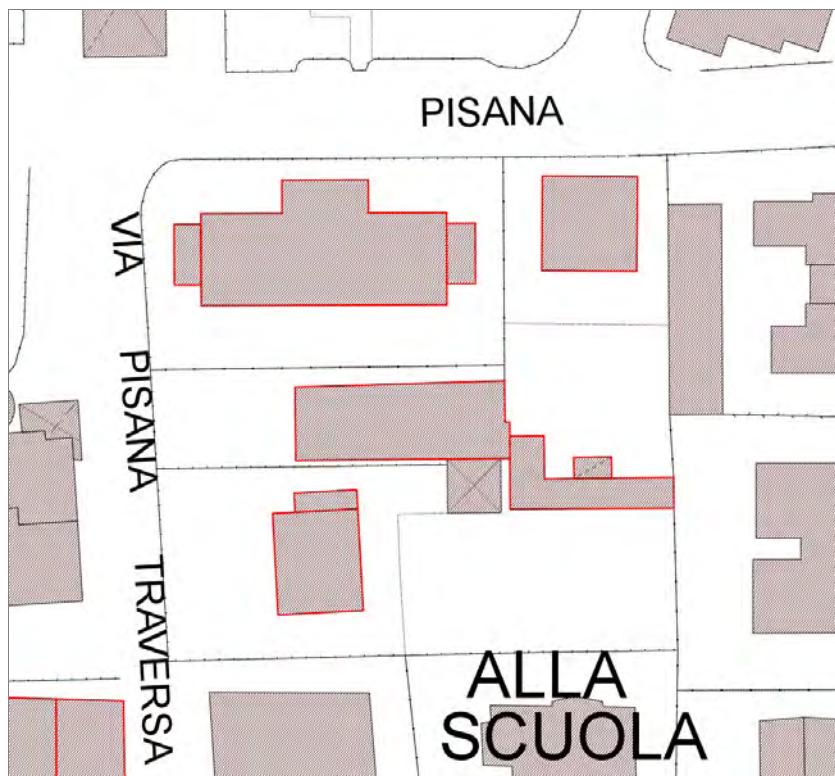
Edifici associati alla Scheda:

ID 13449 | ID 33402 | ID 35337 | ID 40722 | ID 40723

Edificati Minori associati alla Scheda:

ID 3749





Informazioni sulla Scheda

Informazioni sulla Scheda

- Data rilevazione 05/10/2019
- Località SANT'ANNA
- Denominazione Via Pisana

Informazioni sull'Edificio 13449

- **Usi prevalente:** residenziale
- **Usi presenti:** residenziale saltuario
- **Numero alloggi:** 1

Edifici di impianto storico

- **Edifici con tipologie edilizie non di base:** villini

Informazioni sull'Edificio 33402

- **Usi prevalente:** accessorio
- **Usi presenti:** accessorio

Manufatti e altri edifici

- **Accessori:** ripostigli, rimessaggi, box

Informazioni sull'Edificio 35337

- **Usi prevalente:** di servizio
- **Usi presenti:** ricreativo

Edifici di impianto storico

- **Edifici a carattere specialistico:** civile

Informazioni sull'Edificio 40722

- **Usi prevalente:** accessorio
- **Usi presenti:** accessorio

Manufatti e altri edifici

- **Accessori:** ripostigli, rimessaggi, box

Informazioni sull'Edificio 40723

- **Usi prevalente:** residenziale
- **Usi presenti:** non in uso

Edifici di impianto storico

- **Edifici con tipologie edilizie non di base:** villini

Informazioni sull'Edificato Minore 3749

Tipo

garage, box auto

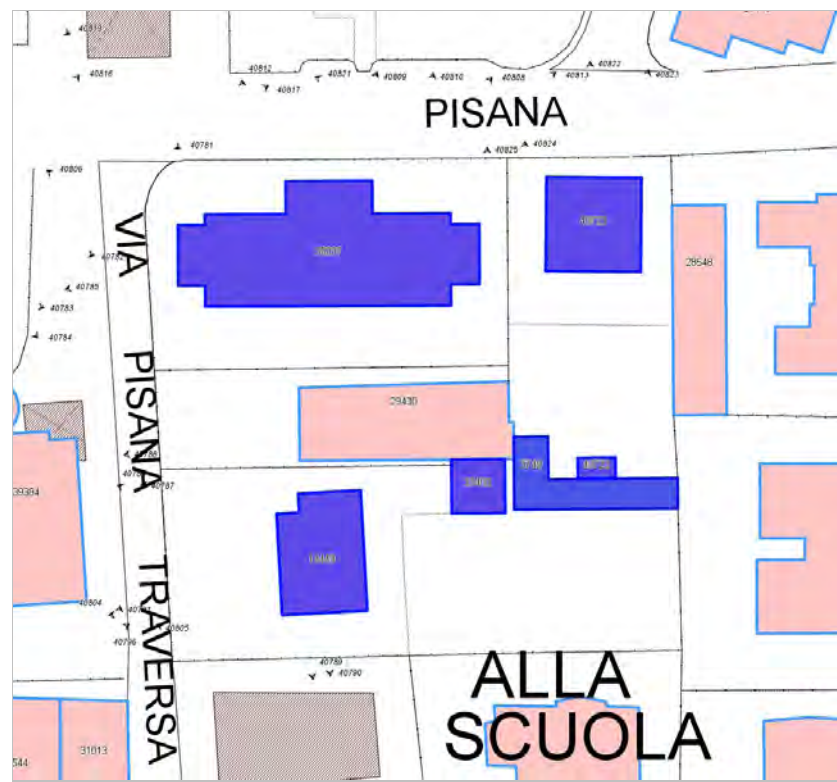


FOTO n° 40787 (edificio 13449)



FOTO n° 40788 (edificio 13449)



FOTO n° 40789 (edificio 13449)



FOTO n° 40790 (edificio 13449)



FOTO n° 40804 (edificio 13449)



FOTO n° 40785 (edificio 35337)



FOTO n° 40806 (edificio 35337)



FOTO n° 40808 (edificio 35337)



FOTO n° 40809 (edificio 35337)



FOTO n° 40810 (edificio 35337)



FOTO n° 40812 (edificio 35337)



FOTO n° 40813 (edificio 35337)



FOTO n° 40821 (edificio 40723)



FOTO n° 40822 (edificio 40723)



FOTO n° 40823 (edificio 40723)

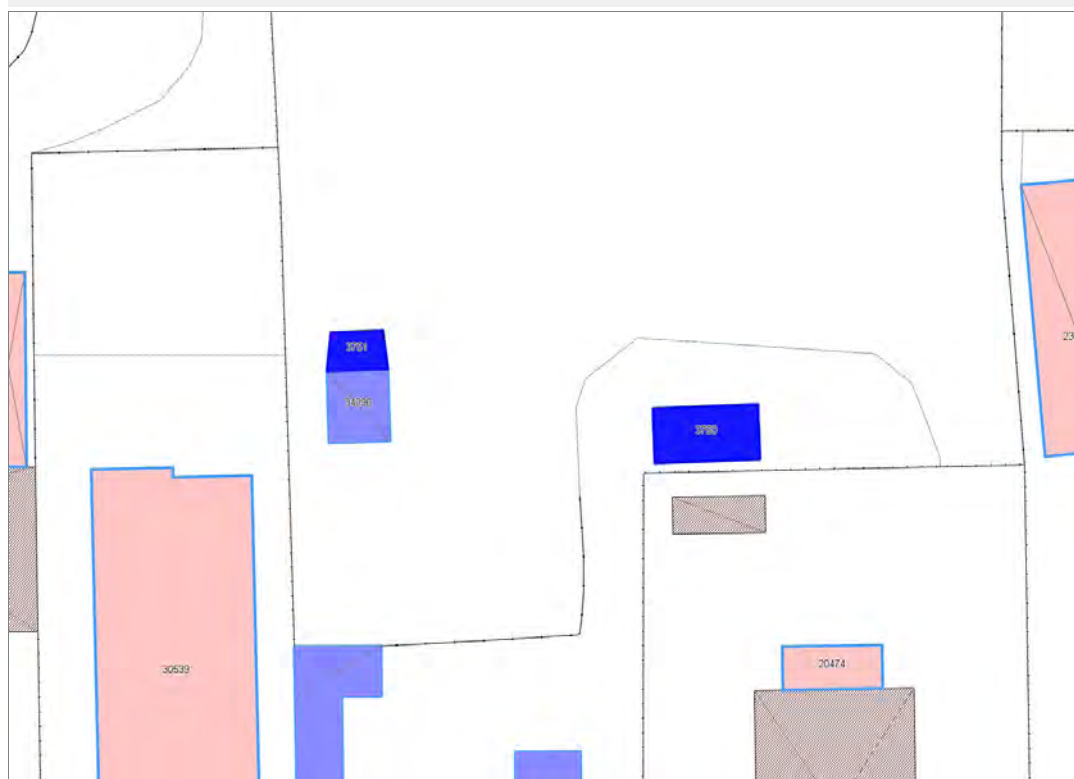


FOTO n° 40824 (edificato minore 3749)



Edificati Minori associati alla Scheda:

ID 3750 | ID 3751





Informazioni sulla Scheda

Informazioni sulla Scheda

- **Data rilevazione** 05/10/2019
- **Non rilevabile:** Non accessibile
- **Località** SANT'ANNA
- **Denominazione** Via Pisana

Informazioni sull'Edificato Minore 3750

Informazioni sull'Edificato Minore 3751

Edifici associati alla Scheda:

ID 13342 ID 13343 ID 13344

Edificati Minori associati alla Scheda:

ID 3752





Informazioni sulla Scheda

Informazioni sulla Scheda

- **Data rilevazione** 05/10/2019
- **Località** SANT'ANNA
- **Denominazione** Via San Donato

Informazioni sull'Edificio 13342

- **Usi prevalenti:** accessorio
- **Usi presenti:** accessorio

Manufatti e altri edifici

- **Accessori:** ripostigli, rimessaggi, box

Informazioni sull'Edificio 13343

- **Usi prevalenti:** residenziale
- **Usi presenti:** residenziale permanente
- **Numero alloggi:** 1

Edifici di impianto storico

- **Edifici con tipologie edilizie non di base:** villini

Informazioni sull'Edificio 13344

- **Usi prevalenti:** accessorio
- **Usi presenti:** accessorio

Manufatti e altri edifici

- **Accessori:** ripostigli, rimessaggi, box

Informazioni sull'Edificato Minore 3752

Tipo
tettoia



FOTO n° 40892 (edificio 13342)



FOTO n° 40888 (edificio 13343)



FOTO n° 40889 (edificio 13343)



FOTO n° 40890 (edificio 13343)



FOTO n° 40891 (edificio minore 3752)



Edifici associati alla Scheda:

ID 2303 | ID 2304 | ID 15154 | ID 15155 | ID 18962 | ID 18963 | ID 41325 | ID 41326





Informazioni sulla Scheda

Informazioni sulla Scheda

- **Data rilevazione** 05/10/2019
- **Località** SANT'ANNA
- **Denominazione** Via San Donato

Informazioni sull'Edificio 2303

- **Usi prevalente:** accessorio
- **Usi presenti:** accessorio

Manufatti e altri edifici

- **Accessori:** ripostigli, rimessaggi, box

Informazioni sull'Edificio 2304

- **Usi prevalente:** residenziale
- **Usi presenti:** residenziale permanente
- **Numero alloggi:** 1

Edifici di impianto storico

- **Edifici con tipologie edilizie non di base:** villini

Informazioni sull'Edificio 15154

- **Usi prevalente:** residenziale
- **Usi presenti:** residenziale permanente
- **Numero alloggi:** 1

Edifici di impianto storico

- **Edifici con tipologie edilizie non di base:** villini

Informazioni sull'Edificio 15155

- **Usi prevalente:** accessorio
- **Usi presenti:** accessorio

Manufatti e altri edifici

- **Accessori:** ripostigli, rimessaggi, box

Informazioni sull'Edificio 18962

- **Usi prevalente:** residenziale
- **Usi presenti:** residenziale permanente
- **Numero alloggi:** 1

Edifici di impianto storico

- **Edifici con tipologie edilizie non di base:** villini

Informazioni sull'Edificio 18963

- **Usi prevalente:** accessorio
- **Usi presenti:** accessorio

Manufatti e altri edifici

- **Accessori:** ripostigli, rimessaggi, box

Informazioni sull'Edificio 41325

- **Usi prevalente:** residenziale

Edifici di impianto storico

- **Usi presenti:** residenziale permanente
- **Numero alloggi:** 1

- **Edifici con tipologie edilizie non di base:** villini

Informazioni sull'Edificio 41326

- **Uso prevalente:** accessorio
- **Usi presenti:** accessorio

Manufatti e altri edifici

- **Accessori:** ripostigli, rimessaggi, box



FOTO n° 40862 (edificio 2304)



FOTO n° 40883 (edificio 2304)



FOTO n° 40884 (edificio 2304)



FOTO n° 40885 (edificio 2304)



FOTO n° 40859 (edificio 15154)



FOTO n° 40875 (edificio 15154)



FOTO n° 40876 (edificio 15154)



FOTO n° 40877 (edificio 15154)



FOTO n° 40856 (edificio 15155)



FOTO n° 40860 (edificio 18962)



FOTO n° 40878 (edificio 18962)



FOTO n° 40879 (edificio 18962)



FOTO n° 40880 (edificio 18962)



FOTO n° 40857 (edificio 18963)



FOTO n° 40858 (edificio 18963)



FOTO n° 40881 (edificio 18963)



FOTO n° 40861 (edificio 41325)



FOTO n° 40882 (edificio 41325)



FOTO n° 40886 (edificio 41325)



FOTO n° 40887 (edificio 41325)



Edifici associati alla Scheda:
ID 19506





Informazioni sulla Scheda

Informazioni sulla Scheda

- **Data rilevazione** 05/10/2019
- **Località** SANT'ANNA
- **Denominazione** Via San Donato

Informazioni sull'Edificio 19506

- **Usi prevalenti:** non in uso
- **Usi presenti:** non in uso

Edifici di impianto storico

- **Edifici con tipologie edilizie di base:** edifici in linea organizzati secondo un corpo unico o in schiera su isolati pianificati

Rilievi fotografici



FOTO n° 39497 (edificio 19506)



FOTO n° 39498 (edificio 19506)



FOTO n° 39499 (edificio 19506)



FOTO n° 40867 (edificio 19506)



FOTO n° 40868 (edificio 19506)



FOTO n° 40869 (edificio 19506)



FOTO n° 40870 (edificio 19506)

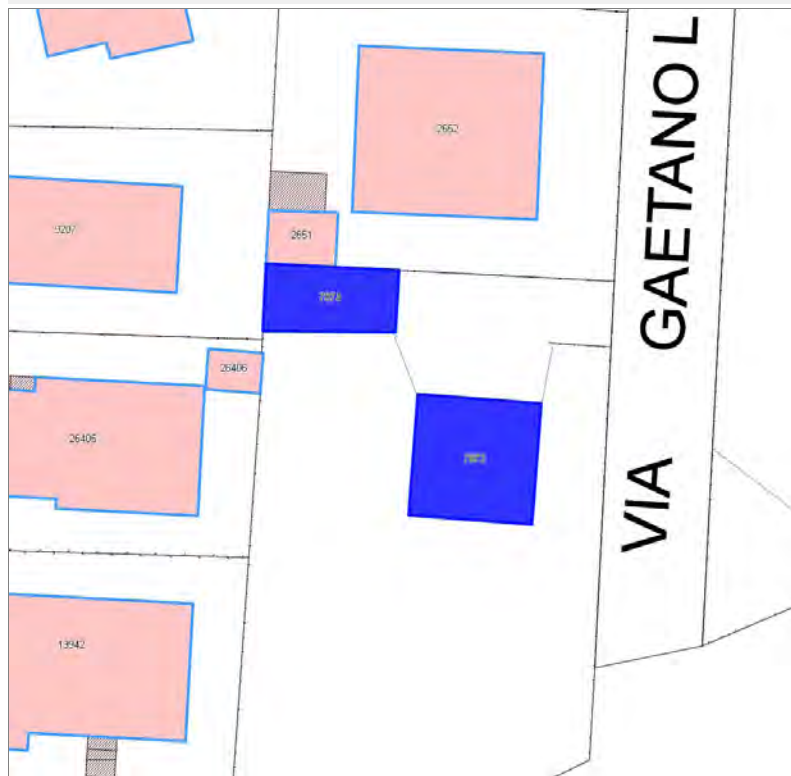


FOTO n° 40871 (edificio 19506)



Edifici associati alla Scheda:

ID 7873 | ID 7874





Informazioni sulla Scheda

Informazioni sulla Scheda

- **Data rilevazione** 05/10/2019
- **Località** SANT'ANNA
- **Denominazione** Via Gaetano Luporini

Informazioni sull'Edificio 7873

- **Usi prevalente:** residenziale
- **Usi presenti:** residenziale permanente
- **Numero alloggi:** 1

Edifici di impianto storico

- **Edifici con tipologie edilizie non di base:** villini

Informazioni sull'Edificio 7874

- **Usi prevalente:** accessorio
- **Usi presenti:** accessorio

Manufatti e altri edifici

- **Accessori:** ripostigli, rimessaggi, box

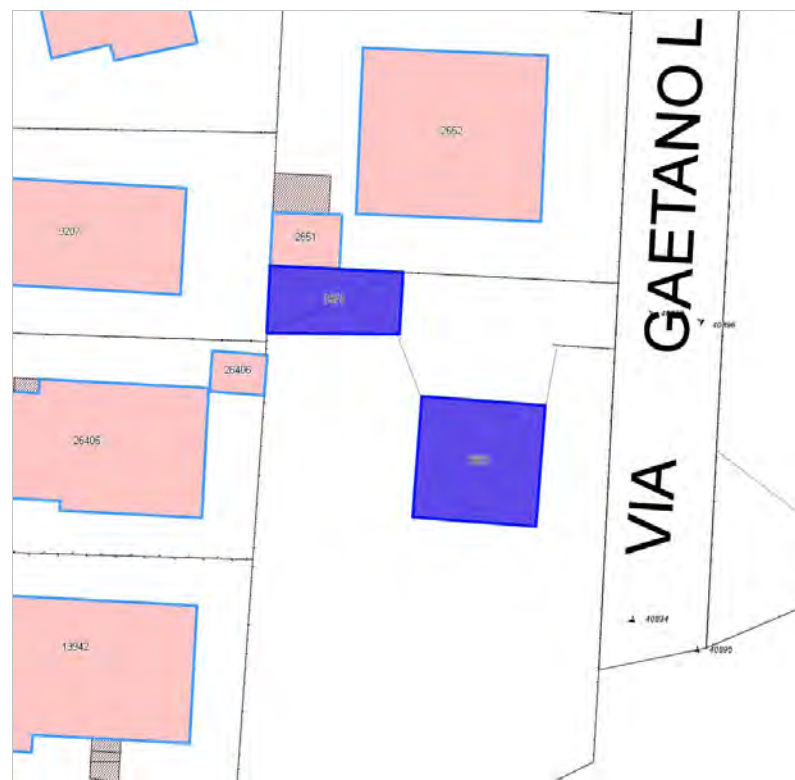


FOTO n° 40893 (edificio 7873)



FOTO n° 40894 (edificio 7873)



FOTO n° 40895 (edificio 7873)



FOTO n° 40896 (edificio 7873)

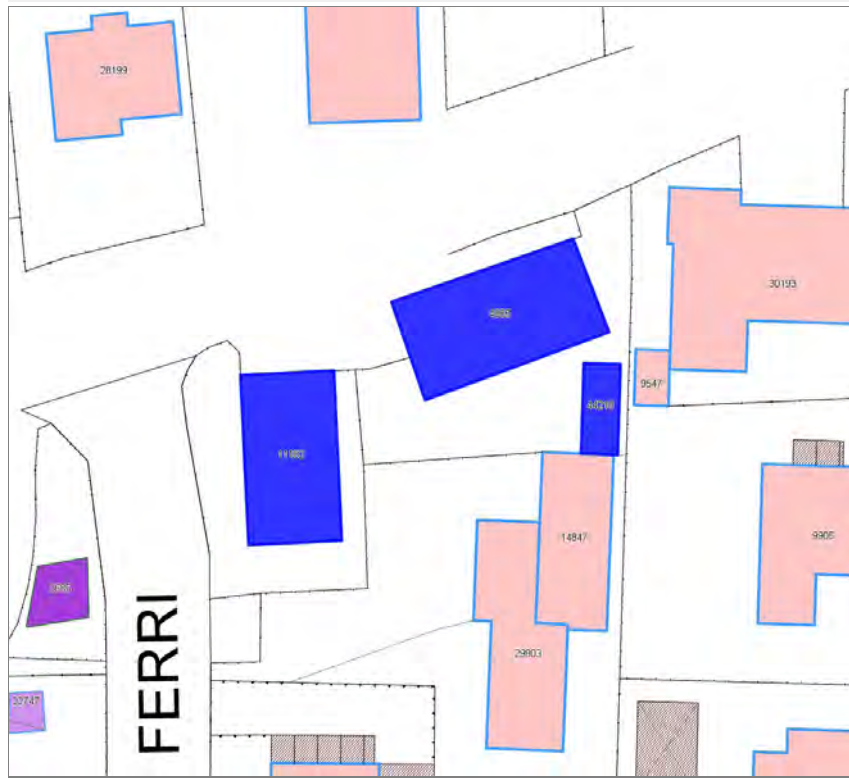


FOTO n° 40897 (edificio 7874)



Edifici associati alla Scheda:

ID 4965 | ID 11182 | ID 44218





Informazioni sulla Scheda

Informazioni sulla Scheda

- **Data rilevazione** 05/10/2019
- **Località** SANT'ANNA
- **Denominazione** Via Pisana

Informazioni sull'Edificio 4965

- **Uso prevalente:** misto
- **Usi presenti:** somministrazione alimenti e bevande; residenziale permanente
- **Numero alloggi:** 4

Edifici di impianto storico

- **Edifici con tipologie edilizie di base:** edifici con preminenza dei caratteri "in linea"

Informazioni sull'Edificio 11182

- **Uso prevalente:** commerciale
- **Usi presenti:** somministrazione alimenti e bevande

Edifici di impianto storico

- **Edifici con tipologie edilizie di base:** edilizia con tipologia incerta ottenuta per trasformazioni di edifici più antichi

Informazioni sull'Edificio 44218

- **Uso prevalente:** accessorio
- **Usi presenti:** accessorio

Manufatti e altri edifici

- **Accessori:** ripostigli, rimessaggi, box

Rilievi fotografici

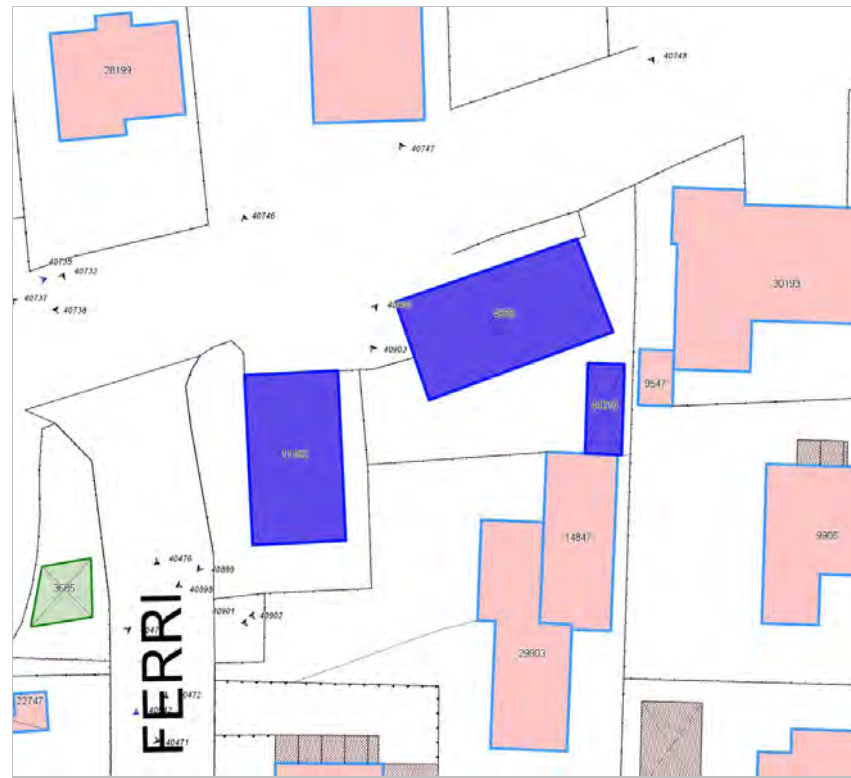


FOTO n° 40738 (edificio 4965)



FOTO n° 40747 (edificio 4965)



FOTO n° 40748 (edificio 4965)



FOTO n° 40737 (edificio 11182)



FOTO n° 40746 (edificio 11182)



FOTO n° 40898 (edificio 11182)



FOTO n° 40899 (edificio 11182)



FOTO n° 40900 (edificio 11182)



Edifici associati alla Scheda:

ID 33958 ID 33959 ID 33960





Informazioni sulla Scheda

Informazioni sulla Scheda

- **Data rilevazione** 05/10/2019
- **Località** SANT'ANNA
- **Denominazione** Via per Corte Pucchetto

Informazioni sull'Edificio 33958

- **Uso prevalente:** non rilevabile

Informazioni sull'Edificio 33959

- **Uso prevalente:** turistico-ricettivo
- **Usi presenti:** residenza turistico alberghiera

Edifici di impianto storico

- **Edifici di matrice rurale:** fienili, stalle, manufatti di rimessaggio, ecc.

Informazioni sull'Edificio 33960

- **Uso prevalente:** residenziale
- **Usi presenti:** residenziale permanente
- **Numero alloggi:** 5

Edifici di impianto storico

- **Edifici di matrice rurale:** casa padronale



FOTO n° 40927 (edificio 33959)



FOTO n° 40928 (edificio 33959)



FOTO n° 40929 (edificio 33959)



FOTO n° 40930 (edificio 33959)



FOTO n° 40931 (edificio 33959)



FOTO n° 40924 (edificio 33960)



FOTO n° 40925 (edificio 33960)

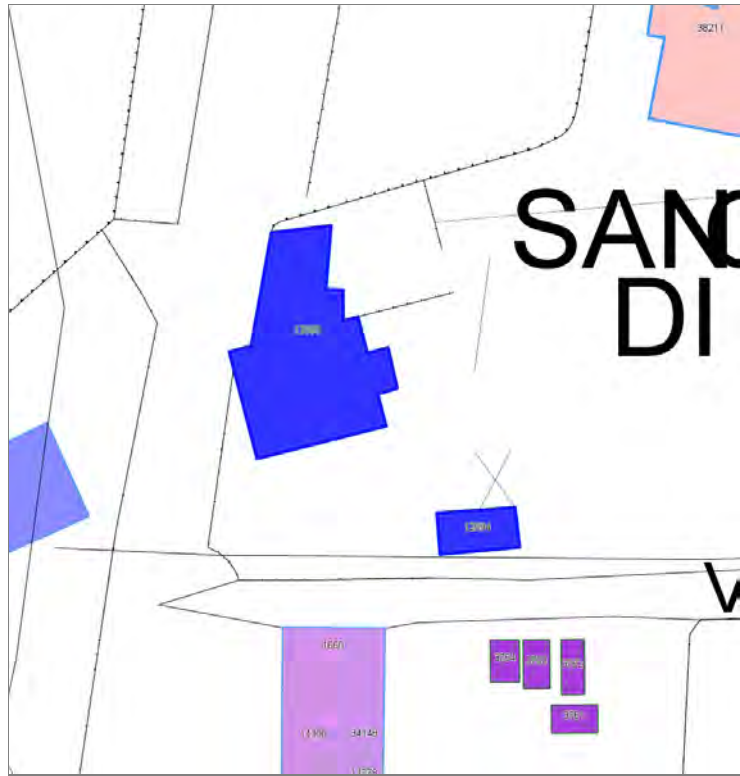


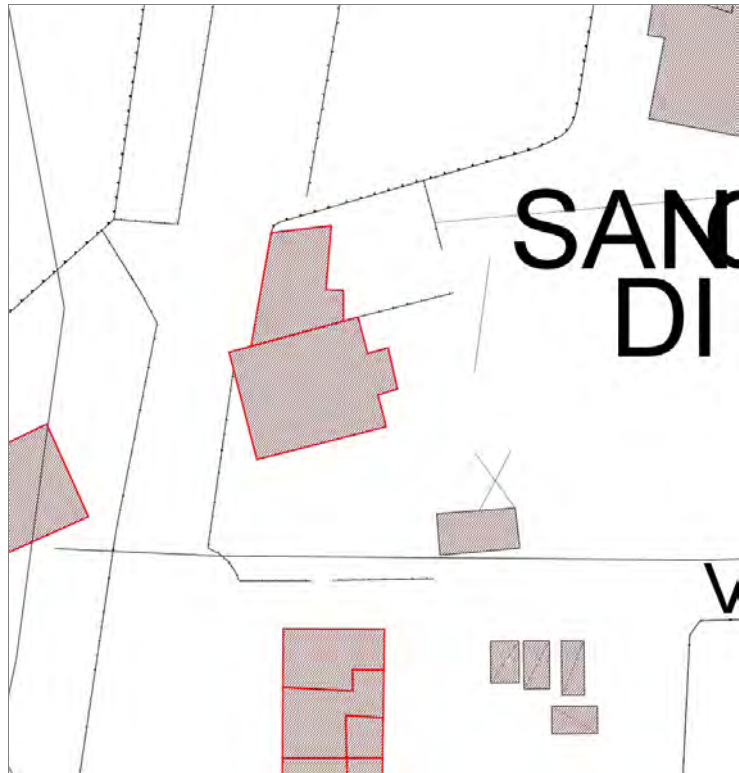
FOTO n° 40926 (edificio 33960)



Edifici associati alla Scheda:

ID 12694 ID 12695





Informazioni sulla Scheda

Informazioni sulla Scheda

- **Data rilevazione** 05/10/2019
- **Località** PONTE A MORIANO
- **Denominazione** San Gemignano di Moriano

Informazioni sull'Edificio 12694

- **Usò prevalente:** non in uso
- **Usi presenti:** non in uso

Edifici di impianto storico

- **Altri edifici:** rudere

Informazioni sull'Edificio 12695

- **Usò prevalente:** residenziale
- **Usi presenti:** accessorio; residenziale permanente
- **Numero alloggi:** 1

Edifici di impianto storico

- **Edifici con tipologie edilizie di base:** edifici con preminenza dei caratteri "in linea"

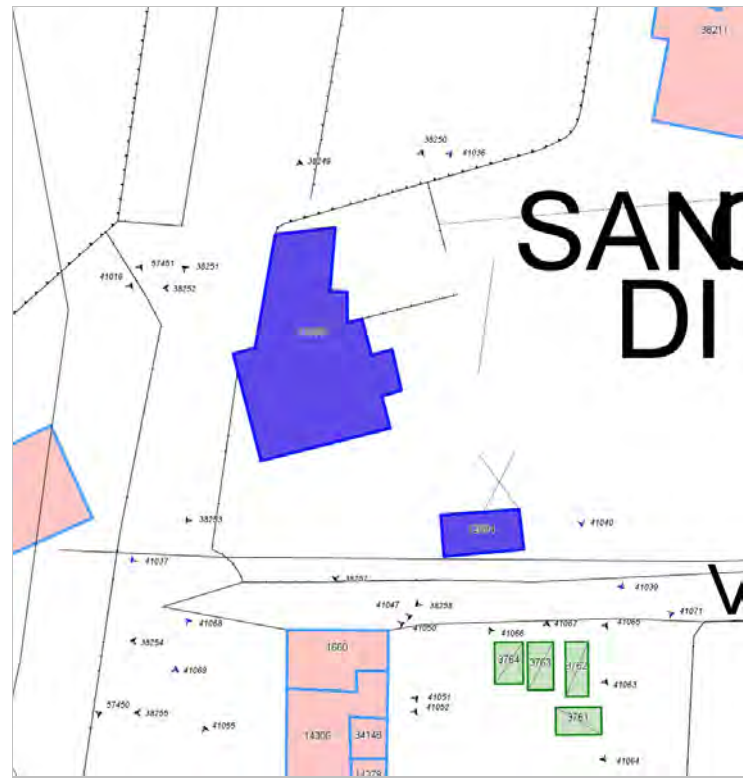


FOTO n° 41036 (scheda)




FOTO n° 41037 (scheda)



FOTO n° 41039 (scheda)



FOTO n° 41040 (scheda)



FOTO n° 38258 (edificio 12694)



FOTO n° 38249 (edificio 12695)



FOTO n° 38250 (edificio 12695)



FOTO n° 38251 (edificio 12695)



FOTO n° 38252 (edificio 12695)



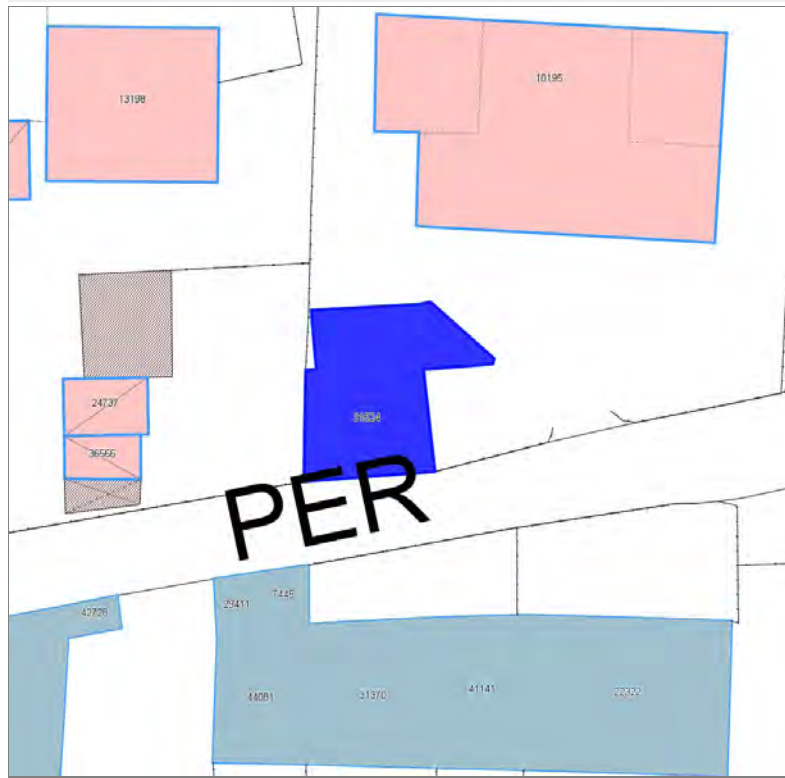
FOTO n° 38253 (edificio 12695)



FOTO n° 38257 (edificio 12695)



Edifici associati alla Scheda:
ID 31524





Informazioni sulla Scheda

Informazioni sulla Scheda

- **Data rilevazione** 06/10/2019
- **Località** SANT'ANNA
- **Denominazione** Via per Corte Puccetto

Informazioni sull'Edificio 31524

- **Usi prevalenti:** non in uso
- **Usi presenti:** non in uso; lavori in corso

Edifici di impianto storico

- **Edifici di matrice rurale:** fienili, stalle, manufatti di rimessaggio, ecc.

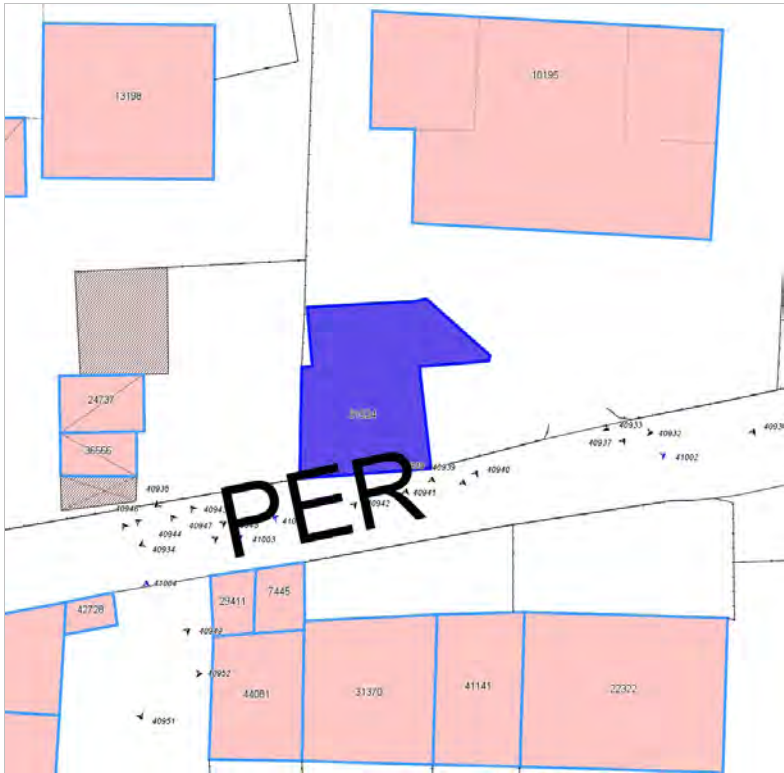


FOTO n° 40932 (edificio 31524)



FOTO n° 40933 (edificio 31524)



FOTO n° 40934 (edificio 31524)



FOTO n° 40935 (edificio 31524)

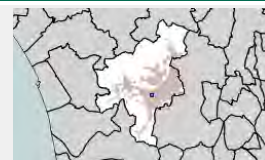


Edifici associati alla Scheda:

ID 13867 | ID 20344 | ID 20529 | ID 20993 | ID 29886 | ID 34937 | ID 34938 | ID 37082

Edificati Minori associati alla Scheda:

ID 3753 | ID 3754





Informazioni sulla Scheda

Informazioni sulla Scheda

- **Data rilevazione** 06/10/2019
- **Località** SANT'ANNA
- **Denominazione** Via San Donato

Informazioni sull'Edificio 13867

- **Usi prevalenti:** accessorio
- **Usi presenti:** accessorio

Manufatti e altri edifici

- **Accessori:** ripostigli, rimessaggi, box

Informazioni sull'Edificio 20344

- **Usi prevalenti:** turistico-ricettivo
- **Usi presenti:** residenza turistico alberghiera

Edifici di impianto storico

- **Edifici con tipologie edilizie non di base:** villini

Informazioni sull'Edificio 20529

- **Usi prevalenti:** non rilevabile

Informazioni sull'Edificio 20993

- **Usi prevalenti:** misto
- **Usi presenti:** privato; residenziale permanente
- **Numero alloggi:** 2

Edifici di impianto storico

- **Edifici con tipologie edilizie non di base:** villini

Informazioni sull'Edificio 29886

- **Usi prevalenti:** residenziale
- **Usi presenti:** residenziale permanente
- **Numero alloggi:** 1

Edifici di impianto storico

- **Edifici con tipologie edilizie non di base:** villini

Informazioni sull'Edificio 34937

- **Usi prevalenti:** residenziale
- **Usi presenti:** residenziale permanente
- **Numero alloggi:** 1

Edifici di impianto storico

- **Edifici con tipologie edilizie non di base:** villini

Informazioni sull'Edificio 34938

- **Usi prevalenti:** accessorio
- **Usi presenti:** accessorio

Manufatti e altri edifici

- **Accessori:** ripostigli, rimessaggi, box

Informazioni sull'Edificio 37082

- **Usò prevalente:** accessorio
 - **Usi presenti:** accessorio
- Manufatti e altri edifici**
- **Accessori:** altro

Informazioni sull'Edificato Minore 3753

Tipo
tettoia

Informazioni sull'Edificato Minore 3754

Tipo
tettoia

Rilievi fotografici



FOTO n° 40910 (edificio 20344)



FOTO n° 40911 (edificio 20344)



FOTO n° 40912 (edificio 20344)



FOTO n° 40913 (edificio 20344)



FOTO n° 40914 (edificio 20344)



FOTO n° 40904 (edificio 20993)



FOTO n° 40905 (edificio 20993)



FOTO n° 40906 (edificio 20993)



FOTO n° 40907 (edificio 20993)



FOTO n° 40908 (edificio 20993)



FOTO n° 40922 (edificio 20993)



FOTO n° 40915 (edificio 29886)



FOTO n° 40921 (edificio 29886)



FOTO n° 40916 (edificio 34937)



FOTO n° 40917 (edificio 34937)



FOTO n° 40918 (edificio 34937)



FOTO n° 40919 (edificio 34937)



FOTO n° 40920 (edificio 34937)



FOTO n° 40909 (edificio minore 3753)



FOTO n° 40923 (edificio minore 3754)



Edificati Minori associati alla Scheda:
ID 3772





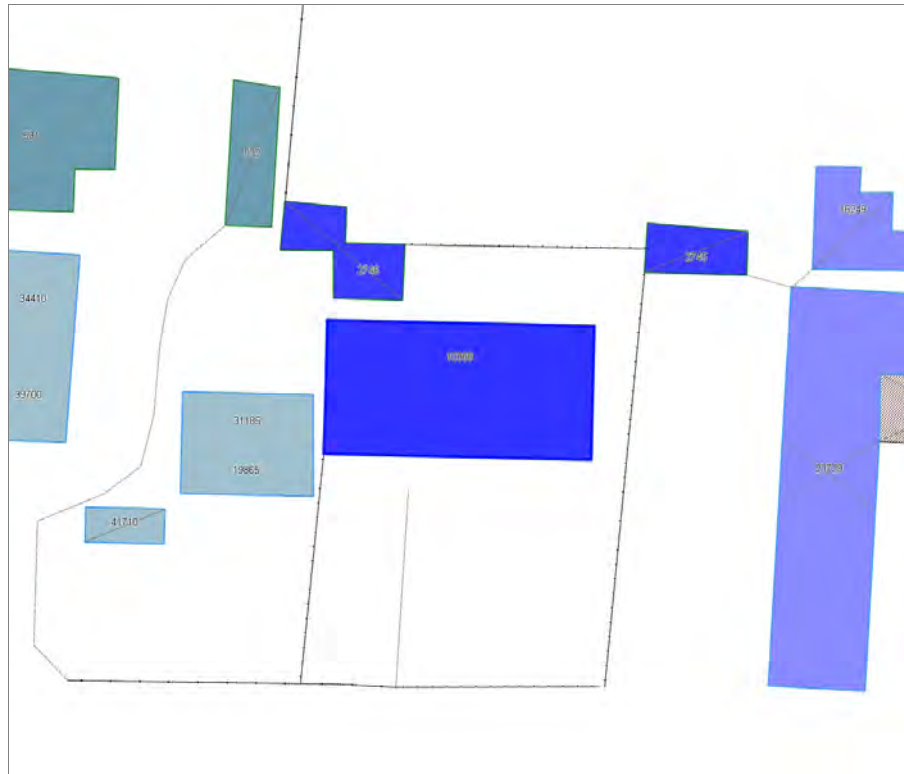
Informazioni sulla Scheda

Informazioni sulla Scheda

- **Data rilevazione** 06/10/2019
- **Non rilevabile:** Non accessibile
- **Località** SANT'ANNA
- **Denominazione** Via San Donato

Informazioni sull'Edificato Minore 3772

Edifici associati alla Scheda:
ID 10368





Informazioni sulla Scheda

Informazioni sulla Scheda

- **Data rilevazione** 06/10/2019
- **Località** SANTA MARIA A COLLE
- **Denominazione** via della Chiesa XXIV

Informazioni sull'Edificio 10368

- **Usò prevalente:** non in uso
- **Usi presenti:** non in uso

Edifici di impianto storico

- **Edifici con tipologie edilizie di base:** edifici in linea organizzati in complessi plurifamiliari

Rilievi fotografici



FOTO n° 6956 (edificio 10368)



FOTO n° 6973 (edificio 10368)



FOTO n° 6981 (edificio 10368)

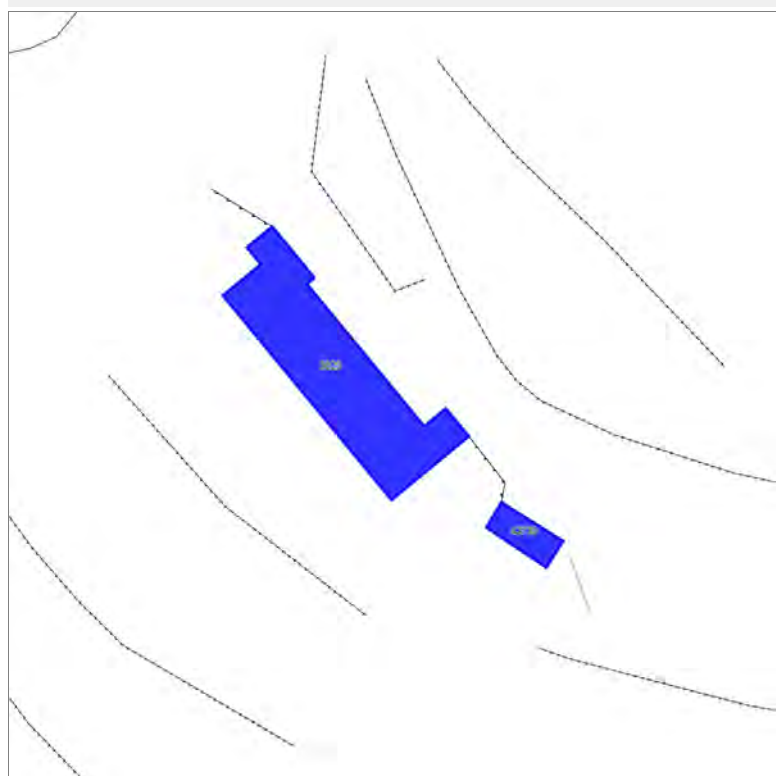


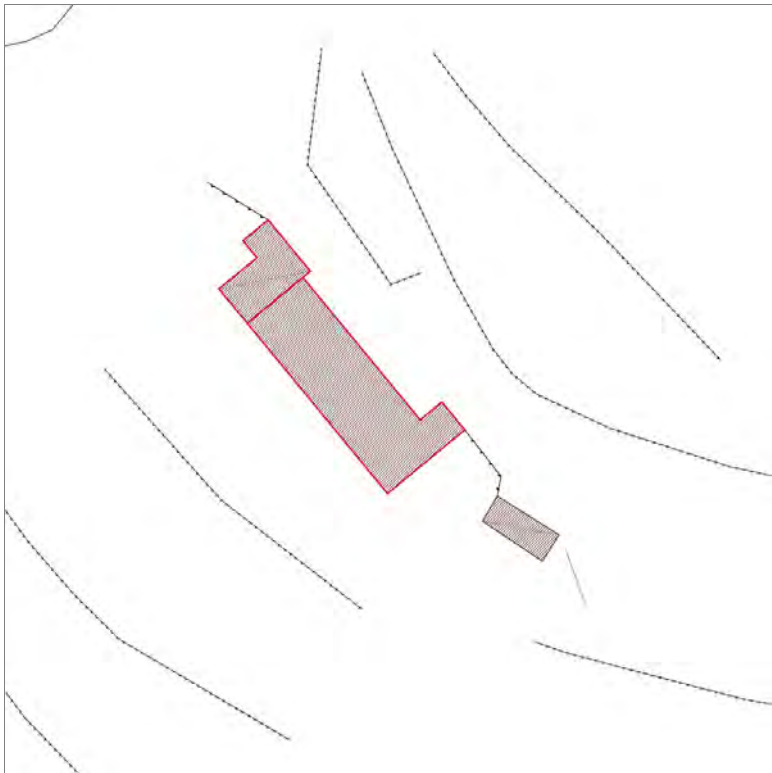
FOTO n° 6982 (edificio 10368)



Edifici associati alla Scheda:

ID 3829 | ID 42730





Informazioni sulla Scheda

Informazioni sulla Scheda

- **Data rilevazione** 07/10/2019
- **Località** PONTE A MORIANO
- **Denominazione** Via vecchia di Vinchiana

Informazioni sull'Edificio 3829

- **Usi prevalente:** residenziale
- **Usi presenti:** accessorio; residenziale permanente
- **Numero alloggi:** 1

Edifici di impianto storico

- **Edifici di matrice rurale:** casa colonica isolata

Informazioni sull'Edificio 42730

- **Usi prevalente:** accessorio
- **Usi presenti:** accessorio

Manufatti e altri edifici

- **Accessori:** ripostigli, rimessaggi, box

Rilievi fotografici

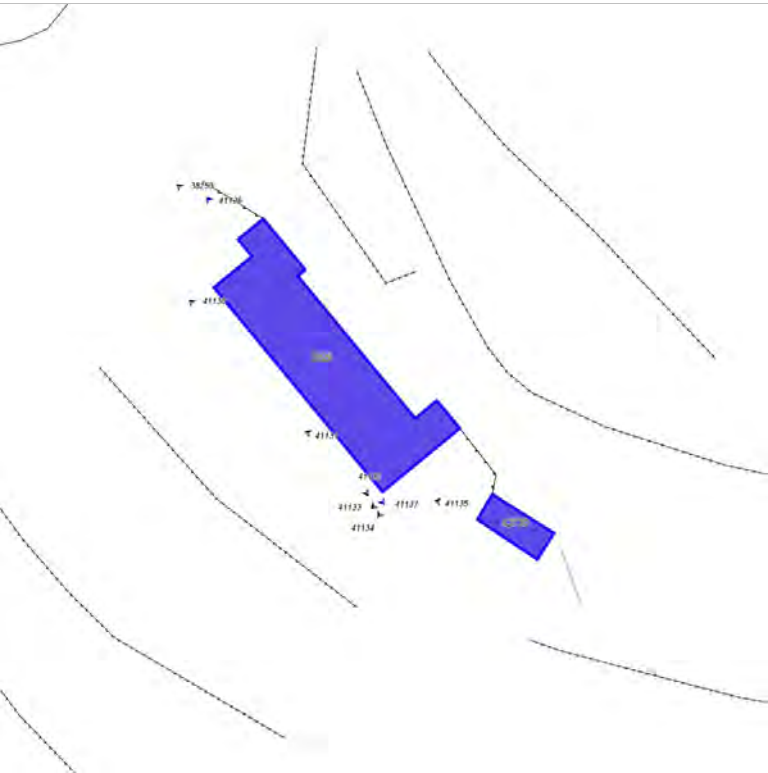


FOTO n° 41136 (scheda)



FOTO n° 41137 (scheda)



FOTO n° 38259 (edificio 3829)



FOTO n° 41130 (edificio 3829)



FOTO n° 41131 (edificio 3829)



FOTO n° 41132 (edificio 3829)



FOTO n° 41133 (edificio 3829)



FOTO n° 41134 (edificio 3829)



FOTO n° 41135 (edificio 42730)



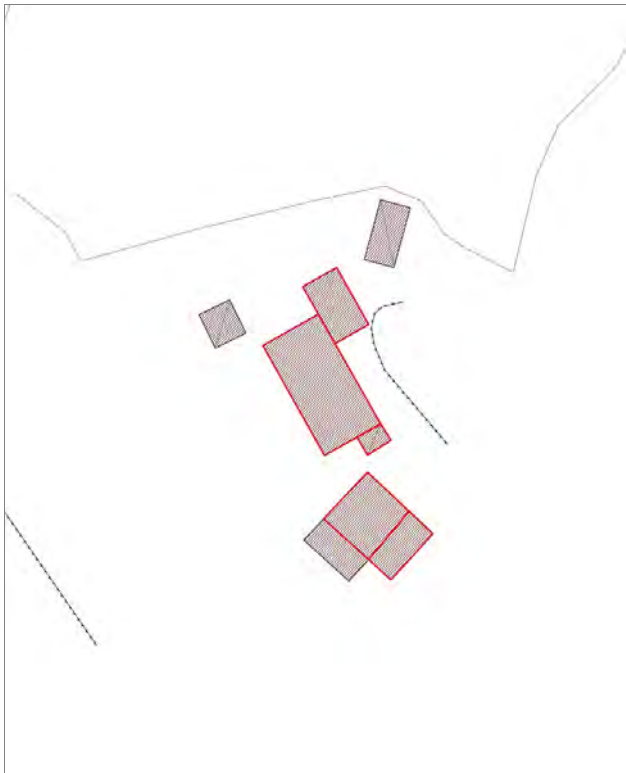
Edifici associati alla Scheda:

ID 1745 | ID 26497

Edificati Minori associati alla Scheda:

ID 3784 | ID 3785





Informazioni sulla Scheda

Informazioni sulla Scheda

- **Data rilevazione** 07/10/2019
- **Località** PONTE A MORIANO
- **Denominazione** Via vecchia di Vinchiana

Informazioni sull'Edificio 1745

- **Usi prevalenti:** accessorio
- **Usi presenti:** accessorio

Edifici di impianto storico

- **Edifici di matrice rurale:** fienili, stalle, manufatti di rimessaggio, ecc.

Informazioni sull'Edificio 26497

- **Usi prevalenti:** non in uso
- **Usi presenti:** non in uso

Edifici di impianto storico

- **Edifici di matrice rurale:** casa colonica isolata

Informazioni sull'Edificio Minore 3784

Tipo

baracca, manufatto precario

Informazioni sull'Edificio Minore 3785

Tipo

baracca, manufatto precario

Rilievi fotografici



FOTO n° 41145 (scheda)



FOTO n° 41146 (scheda)



FOTO n° 41147 (scheda)



FOTO n° 41148 (scheda)



FOTO n° 41149 (scheda)



FOTO n° 41150 (scheda)



FOTO n° 41142 (edificio 1745)



FOTO n° 41143 (edificio 1745)



FOTO n° 41144 (edificio 1745)



FOTO n° 41139 (edificio 26497)



FOTO n° 41140 (edificio 26497)



FOTO n° 41141 (edificio 26497)



FOTO n° 41138 (edificato minore 3784)



Edifici associati alla Scheda:

ID 40694 ID 40695





Informazioni sulla Scheda

Informazioni sulla Scheda

- **Data rilevazione** 07/10/2019
- **Località** NAVE
- **Denominazione** Via Sarzanese

Informazioni sull'Edificio 40694

- **Usi prevalente:** residenziale
- **Usi presenti:** residenziale permanente
- **Numero alloggi:** 1

Edifici di impianto storico

- **Edifici con tipologie edilizie di base:** edifici con preminenza dei caratteri "in linea"

Informazioni sull'Edificio 40695

- **Usi prevalente:** accessorio
- **Usi presenti:** accessorio

Manufatti e altri edifici

- **Accessori:** ripostigli, rimessaggi, box

Rilievi fotografici



FOTO n° 28255 (edificio 40694)



FOTO n° 28256 (edificio 40694)



FOTO n° 28257 (edificio 40694)




FOTO n° 28590 (edificio 40694)



FOTO n° 28254 (edificio 40695)

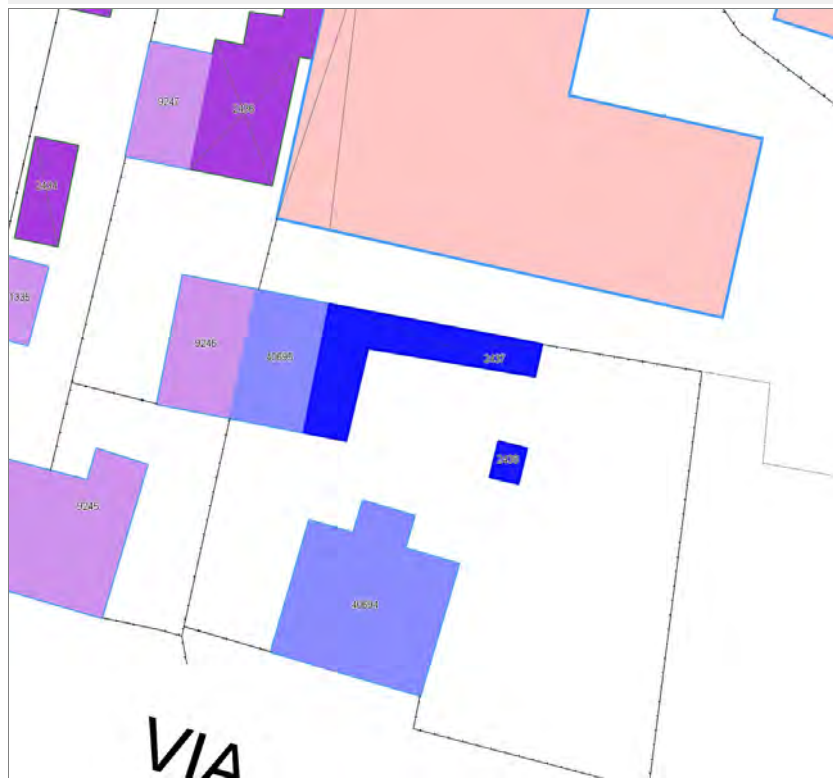


FOTO n° 28591 (edificio 40695)



Edificati Minori associati alla Scheda:

ID 2437 | ID 2438





Informazioni sulla Scheda

Informazioni sulla Scheda

- **Data rilevazione** 07/10/2019
- **Non rilevabile:** Non accessibile
- **Località** NAVE
- **Denominazione** Via Sarzanese

Informazioni sull'Edificato Minore 2437

Informazioni sull'Edificato Minore 2438

Edificati Minori associati alla Scheda:

ID 3791 | ID 3792 |





Informazioni sulla Scheda

Informazioni sulla Scheda

- **Data rilevazione** 07/10/2019
- **Non rilevabile:** Non accessibile
- **Località** NAVE
- **Denominazione** Via Sarzanese

Informazioni sull'Edificato Minore 3791

Informazioni sull'Edificato Minore 3792

Edifici associati alla Scheda:

ID 5912 | ID 11833 | ID 11834 | ID 12133 | ID 21187 | ID 37299 | ID 38518 |





Informazioni sulla Scheda

Informazioni sulla Scheda

- **Data rilevazione** 07/10/2019
- **Località** NAVE
- **Denominazione** Via Manrico Ducceschi

Informazioni sull'Edificio 5912

- **Usi prevalente:** accessorio
- **Usi presenti:** accessorio

Manufatti e altri edifici

- **Accessori:** ripostigli, rimessaggi, box

Informazioni sull'Edificio 11833

- **Usi prevalente:** non rilevabile

Manufatti e altri edifici

- **Accessori:** ripostigli, rimessaggi, box

Informazioni sull'Edificio 11834

- **Usi prevalente:** accessorio
- **Usi presenti:** accessorio

Manufatti e altri edifici

- **Accessori:** garage

Informazioni sull'Edificio 12133

- **Usi prevalente:** residenziale
- **Usi presenti:** residenziale permanente
- **Numero alloggi:** 1

Edifici di impianto storico

- **Edifici con tipologie edilizie di base:** edifici con preminenza dei caratteri "in schiera"

Informazioni sull'Edificio 21187

- **Usi prevalente:** residenziale
- **Usi presenti:** residenziale permanente
- **Numero alloggi:** 1

Edifici di impianto storico

- **Edifici con tipologie edilizie di base:** edifici con preminenza dei caratteri "in schiera"

Informazioni sull'Edificio 37299

- **Usi prevalente:** residenziale
- **Usi presenti:** residenziale permanente
- **Numero alloggi:** 1

Edifici di impianto storico

- **Edifici con tipologie edilizie di base:** edifici con preminenza dei caratteri "in schiera"

Informazioni sull'Edificio 38518

- **Usi prevalente:** residenziale

Edifici di impianto storico

- **Usi presenti:** residenziale permanente
- **Numero alloggi:** 1

- **Edifici con tipologie edilizie di base:** edifici con preminenza dei caratteri "in schiera"



FOTO n° 28198 (edificio 5912)



FOTO n° 28199 (edificio 11834)



FOTO n° 28200 (edificio 12133)



FOTO n° 28201 (edificio 12133)



FOTO n° 28189 (edificio 21187)



FOTO n° 28190 (edificio 21187)



FOTO n° 28191 (edificio 37299)



FOTO n° 28195 (edificio 37299)



FOTO n° 28196 (edificio 37299)



FOTO n° 28197 (edificio 37299)



FOTO n° 28187 (edificio 38518)



FOTO n° 28188 (edificio 38518)




FOTO n° 28192 (edificio 38518)



FOTO n° 28193 (edificio 38518)



FOTO n° 28194 (edificio 38518)



Edificati Minori associati alla Scheda:

ID 2387





Informazioni sulla Scheda

Informazioni sulla Scheda

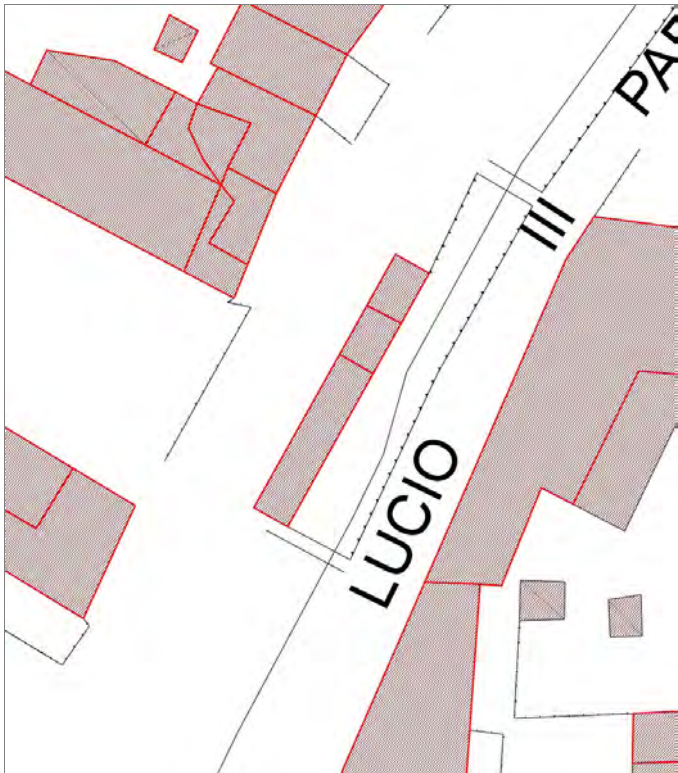
- **Data rilevazione** 07/10/2019
- **Non rilevabile:** Non accessibile
- **Località** NAVE
- **Denominazione** Via Manrico Ducceschi

Informazioni sull'Edificato Minore 2387

Edifici associati alla Scheda:

ID 7555 | ID 13476





Informazioni sulla Scheda

Informazioni sulla Scheda

- **Data rilevazione** 07/10/2019
- **Località** SAN MARCO
- **Denominazione** A Calagnone

Informazioni sull'Edificio 7555

- **Usi prevalenti:** non in uso
- **Usi presenti:** non in uso

Edifici di impianto storico

- **Edifici con tipologie edilizie di base:** edilizia con tipologia incerta ottenuta per trasformazioni di edifici più antichi

Informazioni sull'Edificio 13476

- **Usi prevalenti:** commerciale
- **Usi presenti:** esercizi di vicinato

Edifici di impianto storico

- **Edifici con tipologie edilizie di base:** edilizia con tipologia incerta ottenuta per trasformazioni di edifici più antichi

Rilievi fotografici

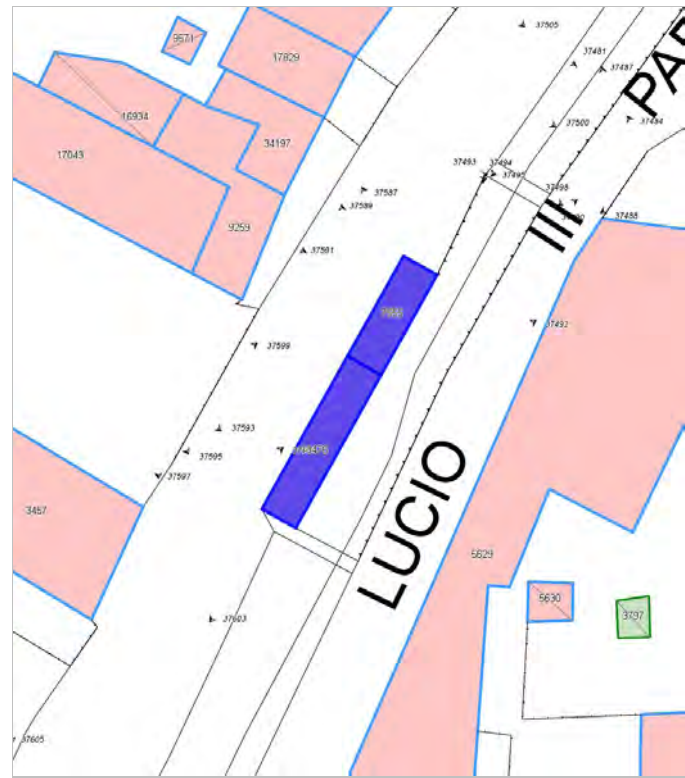


FOTO n° 37490 (edificio 7555)



FOTO n° 37589 (edificio 7555)



FOTO n° 37587 (edificio 7555)



FOTO n° 37492 (edificio 13476)



FOTO n° 37591 (edificio 13476)



FOTO n° 37603 (edificio 13476)



Edifici associati alla Scheda:
ID 30459





Informazioni sulla Scheda

Informazioni sulla Scheda

- **Data rilevazione** 07/10/2019
- **Località** SANT'ANGELO IN CAMPO
- **Denominazione** Via Sarzanese

Informazioni sull'Edificio 30459

- **Usi prevalenti:** commerciale
- **Usi presenti:** esercizi di vicinato

Edifici di impianto storico

- **Edifici con tipologie edilizie di base:** edifici con preminenza dei caratteri "in linea"



FOTO n° 28997 (edificio 30459)



FOTO n° 28998 (edificio 30459)



FOTO n° 29008 (edificio 30459)



FOTO n° 29009 (edificio 30459)



FOTO n° 29044 (edificio 30459)



FOTO n° 29048 (edificio 30459)



FOTO n° 29326 (edificio 30459)



Edificati Minori associati alla Scheda:

ID 3830 | ID 3831





Informazioni sulla Scheda

Informazioni sulla Scheda

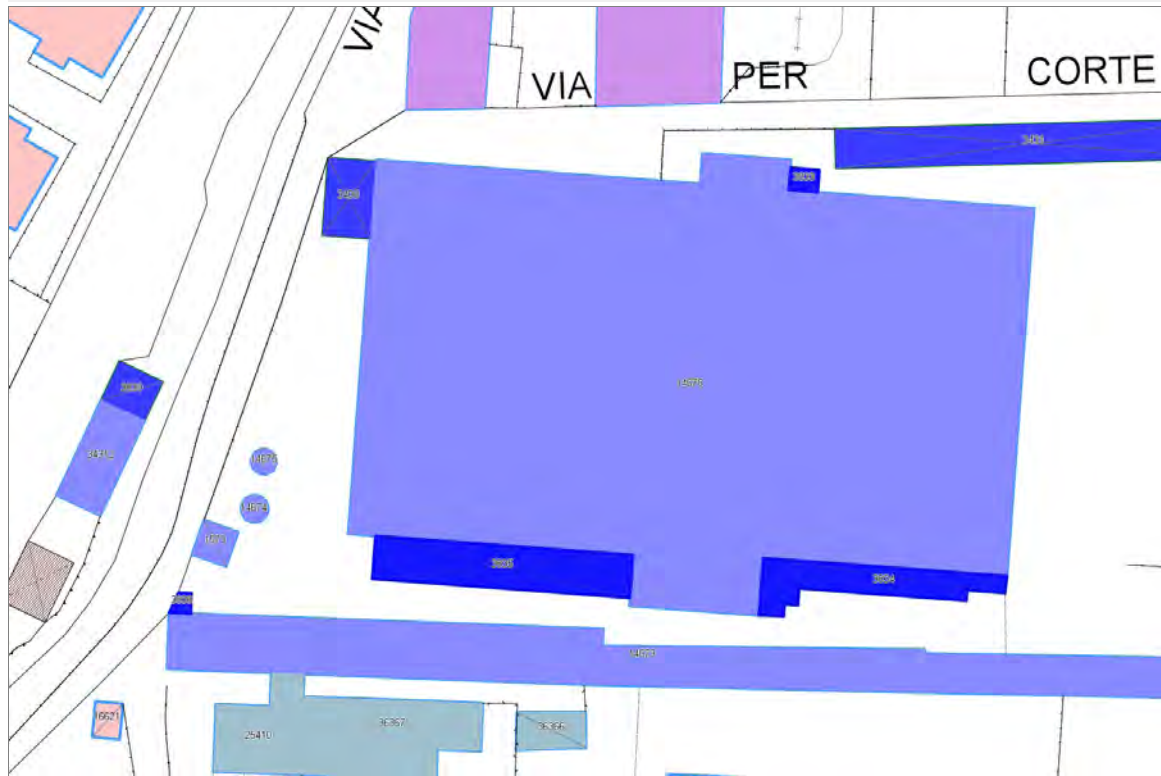
- **Data rilevazione** 07/10/2019
- **Non rilevabile:** Non accessibile
- **Località** NAVE
- **Denominazione** Via Sarzanese

Informazioni sull'Edificato Minore 3830

Informazioni sull'Edificato Minore 3831

Edificati Minori associati alla Scheda:

ID 3833 | ID 3834 | ID 3835 | ID 3836





Informazioni sulla Scheda

Informazioni sulla Scheda

- **Data rilevazione** 07/10/2019
- **Non rilevabile:** Non accessibili
- **Località** SAN MARCO
- **Denominazione** Via per Corte Natta

Informazioni sull'Edificato Minore 3833

Informazioni sull'Edificato Minore 3834

Informazioni sull'Edificato Minore 3835

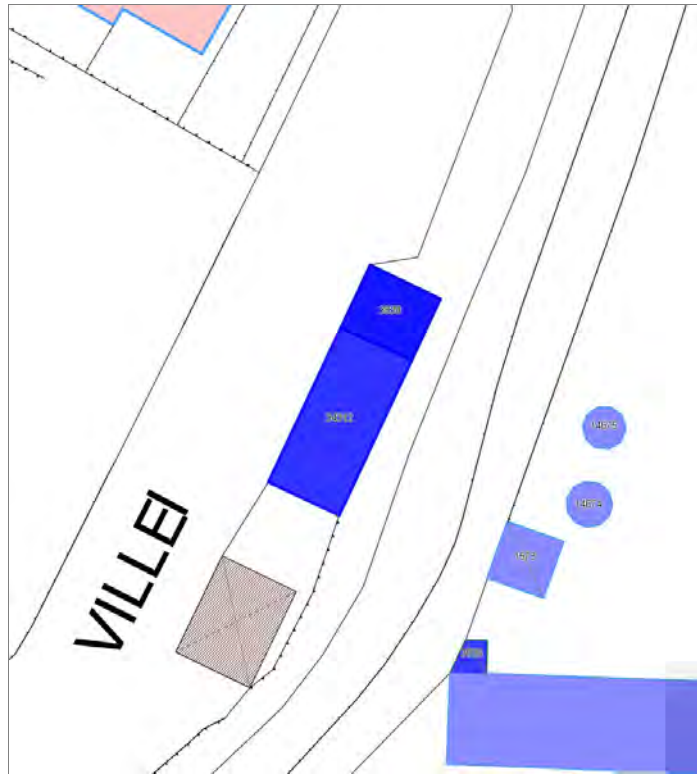
Informazioni sull'Edificato Minore 3836

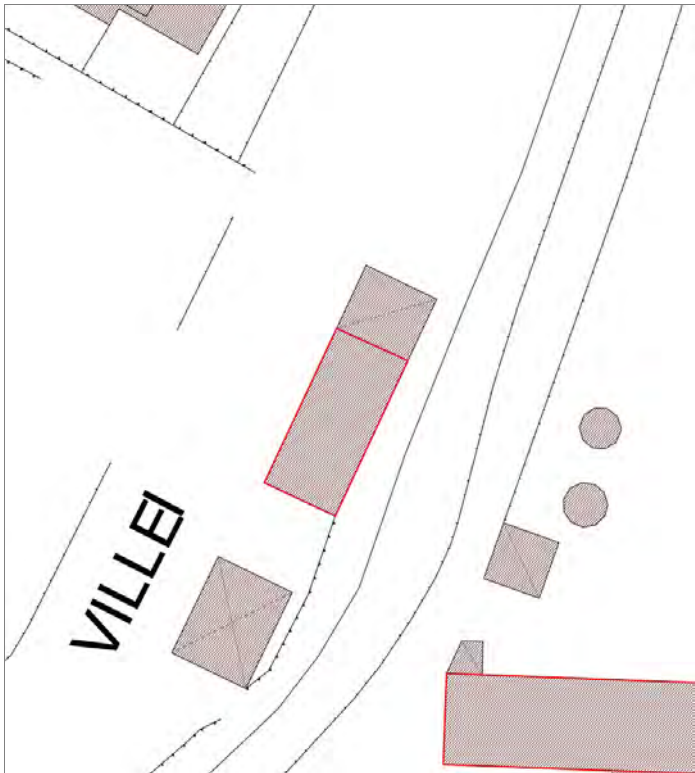
Edifici associati alla Scheda:

ID 34312

Edificati Minori associati alla Scheda:

ID 3839





Informazioni sulla Scheda

Informazioni sulla Scheda

- **Data rilevazione** 07/10/2019
- **Località** SAN MARCO
- **Denominazione** VIA DELLE VILLE

Informazioni sull'Edificio 34312

- **Usi prevalenti:** commerciale
- **Usi presenti:** distribuzione carburanti

Edifici di impianto storico

- **Edifici a carattere specialistico:** protoindustriale altro

Informazioni sull'Edificato Minore 3839

Tipo
tettoia

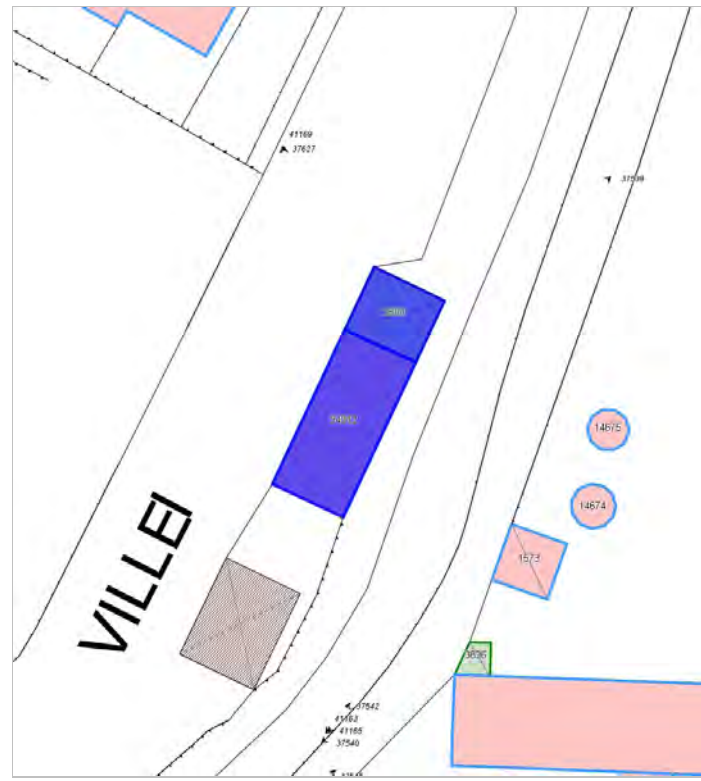


FOTO n° 37539 (edificio 34312)



FOTO n° 37627 (edificio 34312)



FOTO n° 41169 (edificio minore 3839)



Report Scheda Edifici sparsi Via Sarzanese N°2157

Edifici associati alla Scheda:

ID 15293 | ID 22968 | ID 22969 | ID 24714 | ID 29650 | ID 33242 | ID 41265

Edificati Minori associati alla Scheda:

ID 2451





Informazioni sulla Scheda

Informazioni sulla Scheda

- **Data rilevazione** 07/10/2019
- **Località** SANT'ANGELO IN CAMPO
- **Denominazione** Via Sarzanese

Informazioni sull'Edificio 15293

- **Usi prevalenti:** accessorio
- **Usi presenti:** accessorio

Manufatti e altri edifici

- **Accessori:** forni

Informazioni sull'Edificio 22968

- **Usi prevalenti:** accessorio
- **Usi presenti:** accessorio

Manufatti e altri edifici

- **Accessori:** ripostigli, rimessaggi, box

Informazioni sull'Edificio 22969

- **Usi prevalenti:** residenziale
- **Usi presenti:** residenziale permanente
- **Numero alloggi:** 1

Edifici di impianto storico

- **Edifici con tipologie edilizie di base:** edifici con preminenza dei caratteri "in linea"

Informazioni sull'Edificio 24714

- **Usi prevalenti:** residenziale
- **Usi presenti:** lavori in corso; residenziale permanente
- **Numero alloggi:** 2

Edifici di impianto storico

- **Edifici con tipologie edilizie non di base:** villini

Informazioni sull'Edificio 29650

- **Usi prevalenti:** accessorio
- **Usi presenti:** accessorio

Manufatti e altri edifici

- **Accessori:** ripostigli, rimessaggi, box

Informazioni sull'Edificio 33242

- **Usi prevalenti:** non in uso
- **Usi presenti:** non in uso

Edifici di impianto storico

- **Edifici di matrice rurale:** fienili, stalle, manufatti di rimessaggio, ecc.

Informazioni sull'Edificio 41265

- **Uso prevalente:** non in uso
- **Usi presenti:** non in uso

Edifici di impianto storico

- **Edifici di matrice rurale:** fienili, stalle, manufatti di rimessaggio, ecc.

Informazioni sull'Edificato Minore 2451

Tipo

garage, box auto



FOTO n° 29279 (edificio 22968)



FOTO n° 29280 (edificio 22968)



FOTO n° 29218 (edificio 22969)



FOTO n° 29219 (edificio 22969)



FOTO n° 29220 (edificio 22969)



FOTO n° 29278 (edificio 22969)



FOTO n° 29281 (edificio 22969)



FOTO n° 29215 (edificio 24714)



FOTO n° 29216 (edificio 24714)



FOTO n° 29217 (edificio 24714)



FOTO n° 29221 (edificio 24714)



FOTO n° 29277 (edificio 29650)



FOTO n° 29222 (edificio 33242)



FOTO n° 29223 (edificio 41265)



FOTO n° 29224 (edificio 41265)



FOTO n° 29276 (edificio 41265)



FOTO n° 29213 (edificio minore 2451)



FOTO n° 29214 (edificio minore 2451)



Edificati Minori associati alla Scheda:

ID 3849 | ID 3850





Informazioni sulla Scheda

Informazioni sulla Scheda

- **Data rilevazione** 07/10/2019
- **Non rilevabile:** Non accessibile
- **Località** SANT'ANGELO IN CAMPO
- **Denominazione** Via dei Pellegrini

Informazioni sull'Edificato Minore 3849

Informazioni sull'Edificato Minore 3850

Edifici associati alla Scheda:

ID 21203 | ID 21204 | ID 21205 | ID 21206





Informazioni sulla Scheda

Informazioni sulla Scheda

- **Data rilevazione** 07/10/2019
- **Località** SANT'ANGELO IN CAMPO
- **Denominazione** Via Sant'Angelo

Informazioni sull'Edificio 21203

- **Usi prevalente:** misto
- **Usi presenti:** esercizi di vicinato; residenziale permanente
- **Numero alloggi:** 4

Edifici di impianto storico

- **Edifici con tipologie edilizie di base:** edifici con preminenza dei caratteri "in linea"

Informazioni sull'Edificio 21204

- **Usi prevalente:** accessorio
- **Usi presenti:** accessorio

Manufatti e altri edifici

- **Accessori:** ripostigli, rimessaggi, box

Informazioni sull'Edificio 21205

- **Usi prevalente:** accessorio
- **Usi presenti:** accessorio

Manufatti e altri edifici

- **Accessori:** ripostigli, rimessaggi, box

Informazioni sull'Edificio 21206

- **Usi prevalente:** accessorio
- **Usi presenti:** accessorio

Manufatti e altri edifici

- **Accessori:** ripostigli, rimessaggi, box



FOTO n° 21211 (edificio 21203)



FOTO n° 21212 (edificio 21203)



FOTO n° 21213 (edificio 21203)



FOTO n° 21214 (edificio 21203)



FOTO n° 21215 (edificio 21203)



FOTO n° 21218 (edificio 21204)



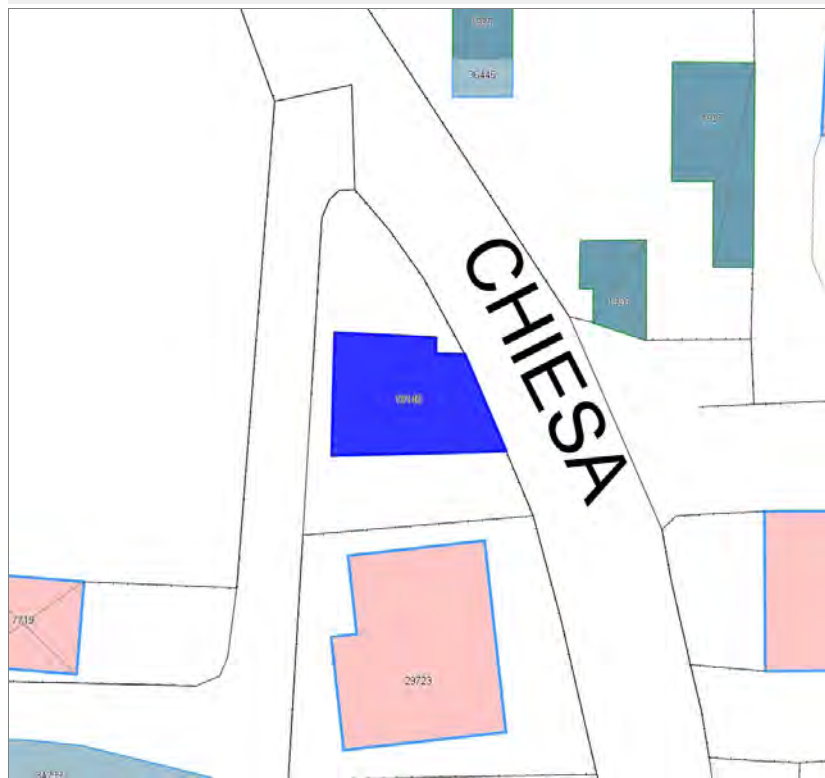
FOTO n° 21217 (edificio 21205)



FOTO n° 21216 (edificio 21206)



Edifici associati alla Scheda:
ID 19145





Informazioni sulla Scheda

Informazioni sulla Scheda

- **Data rilevazione** 07/10/2019
- **Località** SANT'ANGELO IN CAMPO
- **Denominazione** Via della Chiesa XVIII

Informazioni sull'Edificio 19145

- **Usò prevalente:** residenziale
- **Usi presenti:** residenziale permanente
- **Numero alloggi:** 1

Edifici di impianto storico

- **Edifici con tipologie edilizie di base:** edifici con preminenza dei caratteri "in linea"

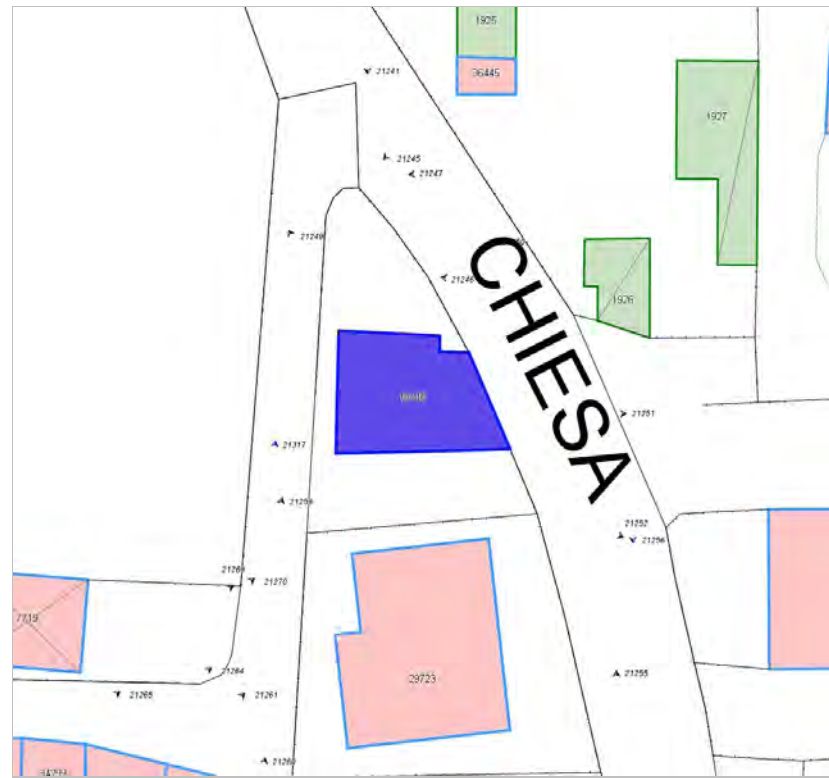


FOTO n° 21249 (edificio 19145)



FOTO n° 21250 (edificio 19145)




FOTO n° 21251 (edificio 19145)



FOTO n° 21252 (edificio 19145)



Edifici associati alla Scheda:

ID 300 | ID 5383 | ID 10666 | ID 18902 | ID 30976 | ID 33569





Informazioni sulla Scheda

Informazioni sulla Scheda

- **Data rilevazione** 07/10/2019
- **Località** SANT'ANGELO IN CAMPO
- **Denominazione** Via per Corte Puccinelli

Informazioni sull'Edificio 300

- **Usi prevalenti:** accessorio
- **Usi presenti:** accessorio

Manufatti e altri edifici

- **Accessori:** ripostigli, rimessaggi, box

Informazioni sull'Edificio 5383

- **Usi prevalenti:** misto
- **Usi presenti:** somministrazione alimenti e bevande; residenziale permanente
- **Numero alloggi:** 2

Edifici di impianto storico

- **Edifici con tipologie edilizie di base:** edifici con preminenza dei caratteri "in linea"

Informazioni sull'Edificio 10666

- **Usi prevalenti:** accessorio
- **Usi presenti:** accessorio

Manufatti e altri edifici

- **Accessori:** ripostigli, rimessaggi, box

Informazioni sull'Edificio 18902

- **Usi prevalenti:** residenziale
- **Usi presenti:** residenziale permanente
- **Numero alloggi:** 1

Edifici di impianto storico

- **Edifici di matrice rurale:** fienili, stalle, manufatti di rimessaggio, ecc.

Informazioni sull'Edificio 30976

- **Usi prevalenti:** residenziale
- **Usi presenti:** residenziale permanente
- **Numero alloggi:** 1

Edifici di impianto storico

- **Edifici con tipologie edilizie di base:** edifici con preminenza dei caratteri "in linea"

Informazioni sull'Edificio 33569

- **Usi prevalenti:** residenziale
- **Usi presenti:** residenziale permanente
- **Numero alloggi:** 1

Edifici di impianto storico

- **Edifici con tipologie edilizie di base:** edifici con preminenza dei caratteri "in linea"

Rilievi fotografici



FOTO n° 20832 (edificio 5383)



FOTO n° 20835 (edificio 18902)



FOTO n° 20836 (edificio 18902)



FOTO n° 20834 (edificio 30976)



FOTO n° 20733 (edificio 33569)



FOTO n° 20734 (edificio 33569)



FOTO n° 20735 (edificio 33569)



FOTO n° 20738 (edificio 33569)



FOTO n° 20742 (edificio 33569)

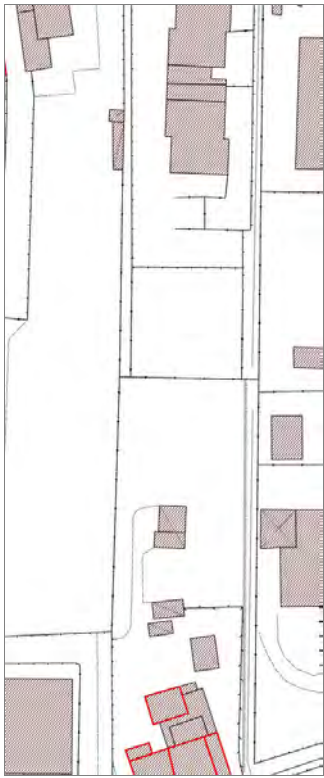


FOTO n° 20743 (edificio 33569)



Edificati Minori associati alla Scheda:
ID 1879 | ID 1880 | ID 1881 | ID 3861 | ID 3862





Informazioni sulla Scheda

Informazioni sulla Scheda

- **Data rilevazione** 07/10/2019
- **Non rilevabile:** Non accessibile
- **Località** SANT'ANGELO IN CAMPO
- **Denominazione** Via per Corte Pistelloni

Informazioni sull'Edificato Minore 1879

Informazioni sull'Edificato Minore 1880

Informazioni sull'Edificato Minore 1881

Informazioni sull'Edificato Minore 3861

Informazioni sull'Edificato Minore 3862

Edifici associati alla Scheda:

ID 199 | ID 200 | ID 8191 | ID 8192 | ID 8193 | ID 25951 | ID 25952 | ID 28849 | ID 28850





Informazioni sulla Scheda

Informazioni sulla Scheda

- **Data rilevazione** 07/10/2019
- **Località** SAN MARCO
- **Denominazione** Via del Salicchi

Informazioni sull'Edificio 199

- **Usi prevalente:** residenziale
- **Usi presenti:** residenziale permanente
- **Numero alloggi:** 1

Edifici di impianto storico

- **Edifici con tipologie edilizie non di base:** villini

Informazioni sull'Edificio 200

- **Usi prevalente:** accessorio
- **Usi presenti:** accessorio

Manufatti e altri edifici

- **Accessori:** garage

Informazioni sull'Edificio 8191

- **Usi prevalente:** non rilevabile

Manufatti e altri edifici

- **Accessori:** ripostigli, rimessaggi, box

Informazioni sull'Edificio 8192

- **Usi prevalente:** accessorio
- **Usi presenti:** accessorio

Manufatti e altri edifici

- **Accessori:** garage

Informazioni sull'Edificio 8193

- **Usi prevalente:** residenziale
- **Usi presenti:** residenziale permanente
- **Numero alloggi:** 1

Edifici di impianto storico

- **Edifici con tipologie edilizie di base:** edifici con preminenza dei caratteri "in linea"

Informazioni sull'Edificio 25951

- **Usi prevalente:** residenziale
- **Usi presenti:** non in uso

Edifici di impianto storico

- **Edifici con tipologie edilizie non di base:** villini

Informazioni sull'Edificio 25952

- **Usi prevalente:** non rilevabile

Informazioni sull'Edificio 28849

- **Uso prevalente:** residenziale
- **Usi presenti:** residenziale permanente
- **Numero alloggi:** 1

Edifici di impianto storico

- **Edifici con tipologie edilizie di base:** edifici con preminenza dei caratteri "in linea"

Informazioni sull'Edificio 28850

- **Uso prevalente:** accessorio
- **Usi presenti:** accessorio

Manufatti e altri edifici

- **Accessori:** garage

Rilievi fotografici



FOTO n° 37947 (edificio 199)



FOTO n° 37949 (edificio 199)



FOTO n° 37950 (edificio 199)



FOTO n° 37953 (edificio 199)



FOTO n° 37951 (edificio 200)



FOTO n° 37946 (edificio 8192)



FOTO n° 37940 (edificio 8193)



FOTO n° 37941 (edificio 8193)



FOTO n° 37945 (edificio 8193)



FOTO n° 37942 (edificio 25951)



FOTO n° 37943 (edificio 25951)



FOTO n° 37948 (edificio 25951)



FOTO n° 37937 (edificio 28849)



FOTO n° 37938 (edificio 28849)



FOTO n° 37939 (edificio 28849)



FOTO n° 37944 (edificio 28850)



Edificati Minori associati alla Scheda:

ID 3863 | ID 3864





Informazioni sulla Scheda

Informazioni sulla Scheda

- **Data rilevazione** 07/10/2019
- **Non rilevabile:** Non accessibili
- **Località** SAN MARCO
- **Denominazione** Via del Salicchi

Informazioni sull'Edificato Minore 3863

Informazioni sull'Edificato Minore 3864

Edificati Minori associati alla Scheda:

ID 3870 | ID 3871





Informazioni sulla Scheda

Informazioni sulla Scheda

- **Data rilevazione** 07/10/2019
- **Non rilevabile:** Non accessibile
- **Località** SANT'ANGELO IN CAMPO
- **Denominazione** Via Pisana

Informazioni sull'Edificato Minore 3870

Informazioni sull'Edificato Minore 3871

Edificati Minori associati alla Scheda:

ID 3874 | ID 3875





Informazioni sulla Scheda

Informazioni sulla Scheda

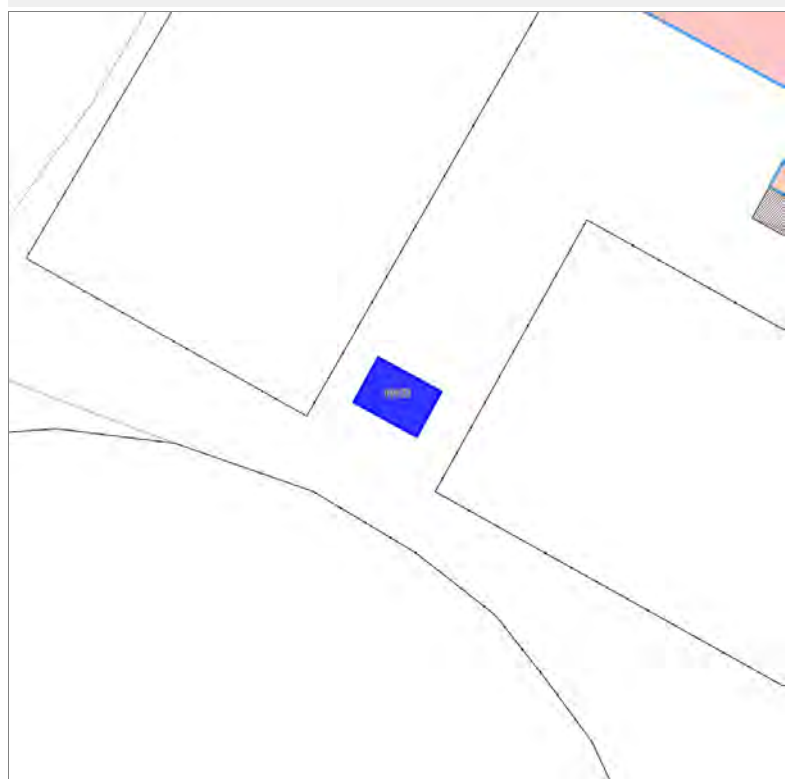
- **Data rilevazione** 07/10/2019
- **Non rilevabile:** Non accessibile
- **Località** SAN DONATO
- **Denominazione** Via la Viaccia

Informazioni sull'Edificato Minore 3874

Informazioni sull'Edificato Minore 3875

Edifici associati alla Scheda:

ID 18103





Informazioni sulla Scheda

Informazioni sulla Scheda

- **Data rilevazione** 07/10/2019
- **Località** SAN MARCO
- **Denominazione** Via del Salicchi

Informazioni sull'Edificio 18103

- **Usi prevalenti:** commerciale
- **Usi presenti:** somministrazione alimenti e bevande

Manufatti e altri edifici

- **beni storico culturali a corredo degli edifici:**
chioschi



FOTO n° 37955 (edificio 18103)




FOTO n° 37957 (edificio 18103)



Edifici associati alla Scheda:

ID 15285 ID 38072





Informazioni sulla Scheda

Informazioni sulla Scheda

- **Data rilevazione** 07/10/2019
- **Località** SAN DONATO
- **Denominazione** Via Vecchia per San Donato

Informazioni sull'Edificio 15285

- **Usi prevalenti:** di servizio
- **Usi presenti:** istruzione di base

Edifici di impianto storico

- **Edifici con tipologie edilizie non di base:** palazzetti ottenuti per fusione di edifici più antichi

Informazioni sull'Edificio 38072

- **Usi prevalenti:** non rilevabile



FOTO n° 20362 (edificio 15285)



FOTO n° 20363 (edificio 15285)



FOTO n° 20364 (edificio 15285)



FOTO n° 20365 (edificio 15285)



FOTO n° 20366 (edificio 15285)

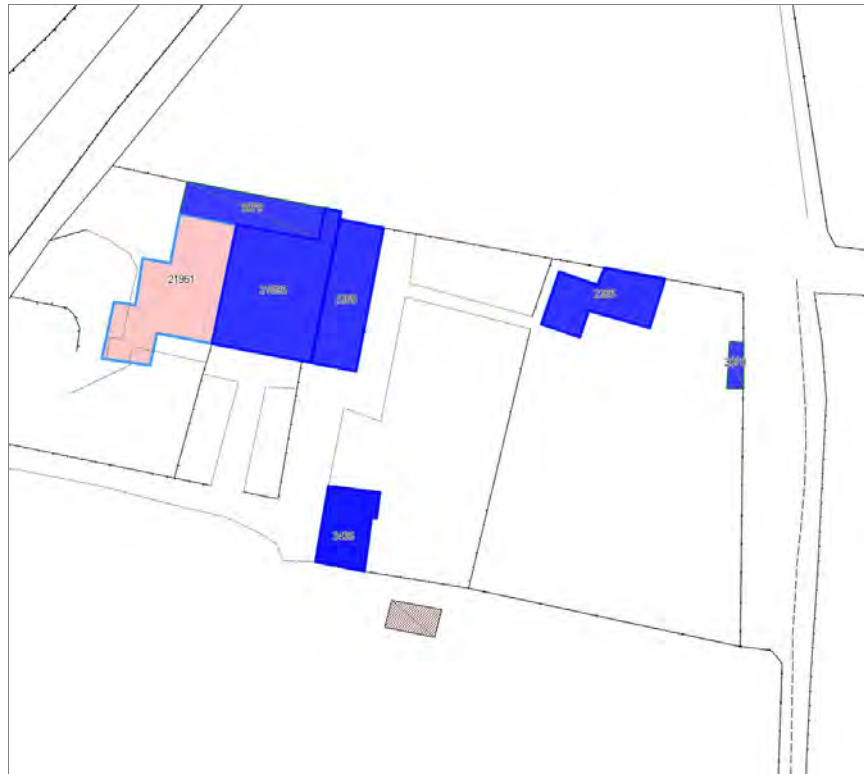


Edifici associati alla Scheda:

ID 2265 | ID 2266 | ID 21595

Edificati Minori associati alla Scheda:

ID 3435





Informazioni sulla Scheda

Informazioni sulla Scheda

- **Data rilevazione** 07/10/2019
- **Località** SAN MARCO
- **Denominazione** Via Lucio III

Informazioni sull'Edificio 2265

- **Usò prevalente:** residenziale
- **Usi presenti:** residenziale permanente
- **Numero alloggi:** 1

Edifici di impianto storico

- **Edifici con tipologie edilizie di base:** edifici con preminenza dei caratteri "in schiera"

Informazioni sull'Edificio 2266

- **Usò prevalente:** non rilevabile

Informazioni sull'Edificio 21595

- **Usò prevalente:** residenziale
- **Usi presenti:** residenziale permanente
- **Numero alloggi:** 1

Edifici di impianto storico

- **Edifici con tipologie edilizie di base:** edifici con preminenza dei caratteri "in schiera"

Informazioni sull'Edificato Minore 3435

Tipo

garage, box auto

Rilievi fotografici



FOTO n° 37558 (edificio 2265)



FOTO n° 37556 (edificio 2266)



FOTO n° 37569 (edificio 21595)



FOTO n° 37582 (edificio 21595)



FOTO n° 37579 (edificato minore 3435)



Edificati Minori associati alla Scheda:

ID 3878 | ID 3879 |





Informazioni sulla Scheda

Informazioni sulla Scheda

- **Data rilevazione** 07/10/2019
- **Non rilevabile:** Non accessibili
- **Località** SAN MARCO
- **Denominazione** Via Lucio III

Informazioni sull'Edificato Minore 3878

Informazioni sull'Edificato Minore 3879

Edifici associati alla Scheda:
ID 29072





Informazioni sulla Scheda

Informazioni sulla Scheda

- **Data rilevazione** 07/10/2019
- **Località** SAN MARCO
- **Denominazione** VIA DELLE VILLE

Informazioni sull'Edificio 29072

- **Usò prevalente:** residenziale
- **Usi presenti:** residenziale permanente
- **Numero alloggi:** 1

Edifici di impianto storico

- **Edifici con tipologie edilizie di base:** edifici con preminenza dei caratteri "in linea"



FOTO n° 37671 (edificio 29072)



FOTO n° 37677 (edificio 29072)

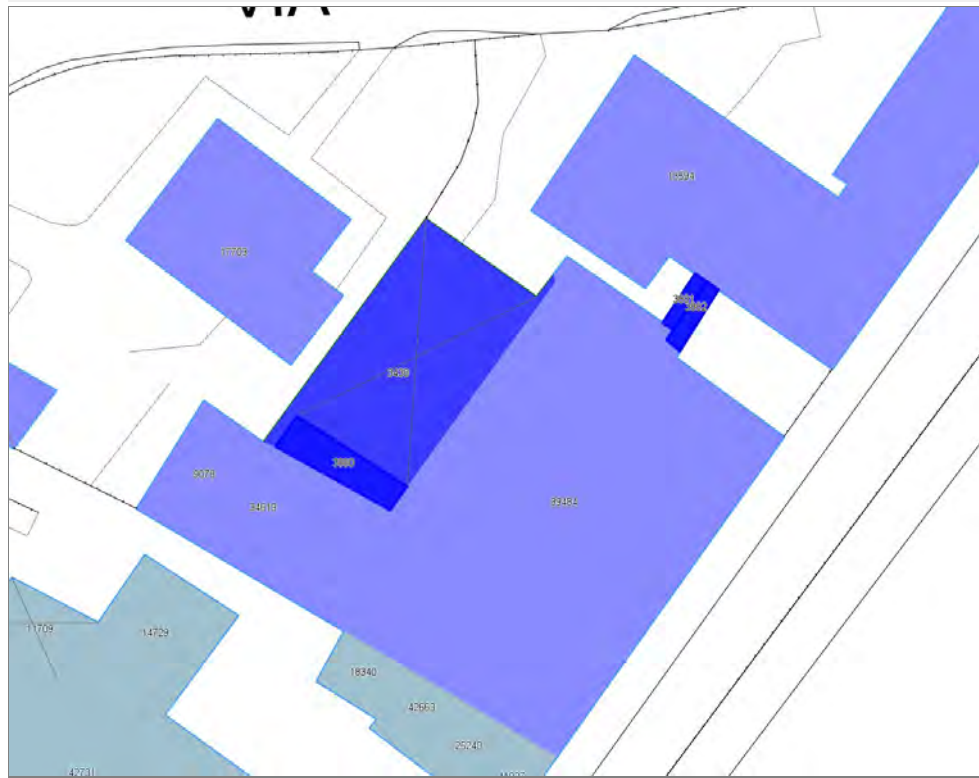


FOTO n° 37680 (edificio 29072)



Edificati Minori associati alla Scheda:

ID 3880 | ID 3881 | ID 3882





Informazioni sulla Scheda

Informazioni sulla Scheda

- **Data rilevazione** 07/10/2019
- **Non rilevabile:** Non accessibili
- **Località** SAN MARCO
- **Denominazione** VIA DELLE VILLE

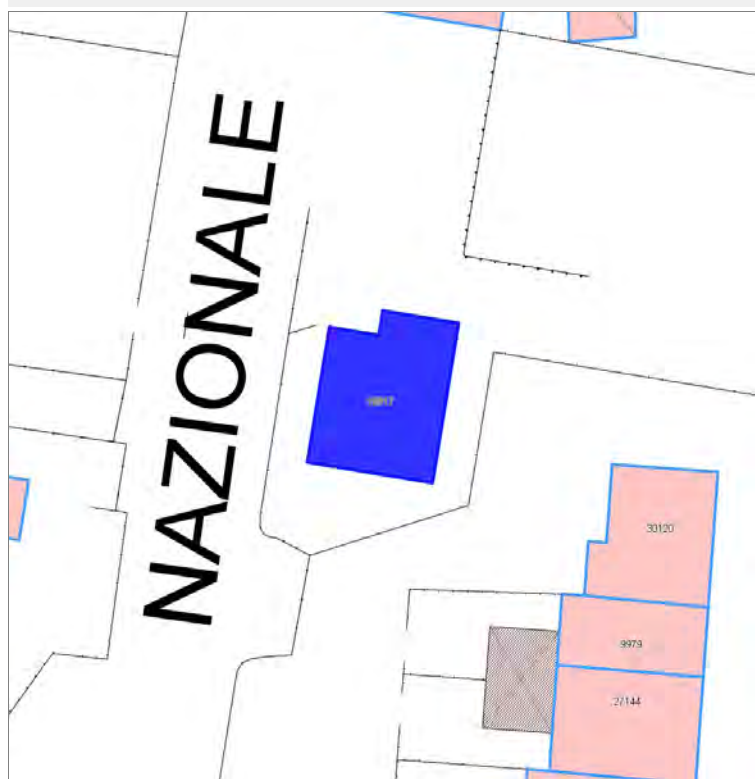
Informazioni sull'Edificato Minore 3880

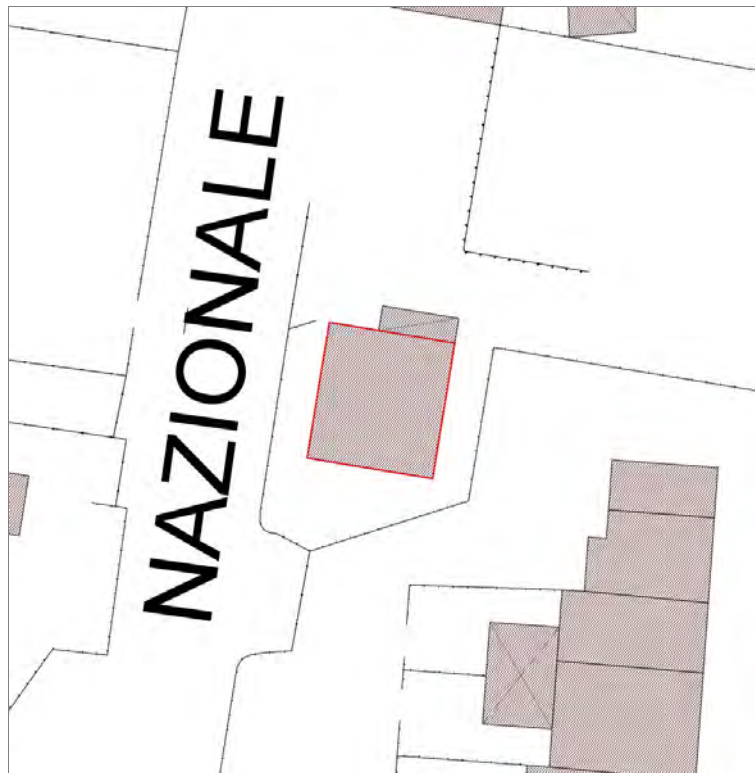
Informazioni sull'Edificato Minore 3881

Informazioni sull'Edificato Minore 3882

Edifici associati alla Scheda:

ID 19917





Informazioni sulla Scheda

Informazioni sulla Scheda

- **Data rilevazione** 08/10/2019
- **Località** PONTE A MORIANO
- **Denominazione** Via nazionale moriano

Informazioni sull'Edificio 19917

- **Usò prevalente:** residenziale
- **Usi presenti:** residenziale permanente
- **Numero alloggi:** 1

Edifici di impianto storico

- **Edifici con tipologie edilizie di base:** edifici con preminenza dei caratteri "in linea"

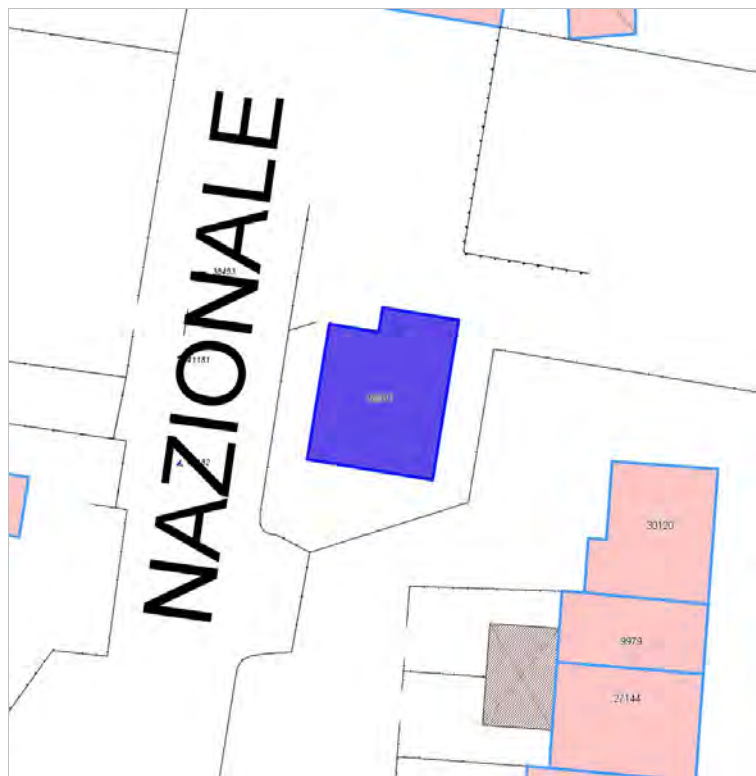


FOTO n° 41182 (scheda)



FOTO n° 38453 (edificio 19917)



FOTO n° 41181 (edificio 19917)



Edifici associati alla Scheda:

ID 15391 | ID 31425 | ID 34372





Informazioni sulla Scheda

Informazioni sulla Scheda

- **Data rilevazione** 08/10/2019
- **Località** PONTE A MORIANO
- **Denominazione** Via Nazionale Moriano

Informazioni sull'Edificio 15391

- **Usi prevalenti:** accessorio
- **Usi presenti:** accessorio

Manufatti e altri edifici

- **Accessori:** ripostigli, rimessaggi, box

Informazioni sull'Edificio 31425

- **Usi prevalenti:** accessorio
- **Usi presenti:** accessorio

Manufatti e altri edifici

- **Accessori:** ripostigli, rimessaggi, box

Informazioni sull'Edificio 34372

- **Usi prevalenti:** residenziale
- **Usi presenti:** residenziale permanente
- **Numero alloggi:** 2

Edifici di impianto storico

- **Edifici con tipologie edilizie di base:** edifici con preminenza dei caratteri "in schiera"



FOTO n° 41190 (scheda)



FOTO n° 41191 (scheda)



FOTO n° 41192 (scheda)



FOTO n° 41183 (edificio 15391)



FOTO n° 41189 (edificio 31425)



FOTO n° 38457 (edificio 34372)



FOTO n° 41184 (edificio 34372)



FOTO n° 41185 (edificio 34372)



FOTO n° 41186 (edificio 34372)



FOTO n° 41187 (edificio 34372)



FOTO n° 41188 (edificio 34372)



Edifici associati alla Scheda:
ID 32968





Informazioni sulla Scheda

Informazioni sulla Scheda

- **Data rilevazione** 08/10/2019
- **Località** PONTE A MORIANO
- **Denominazione** Via dei bicchi

Informazioni sull'Edificio 32968

- **Usi prevalenti:** accessorio
- **Usi presenti:** accessorio

Manufatti e altri edifici

- **Accessori:** altro

Rilievi fotografici



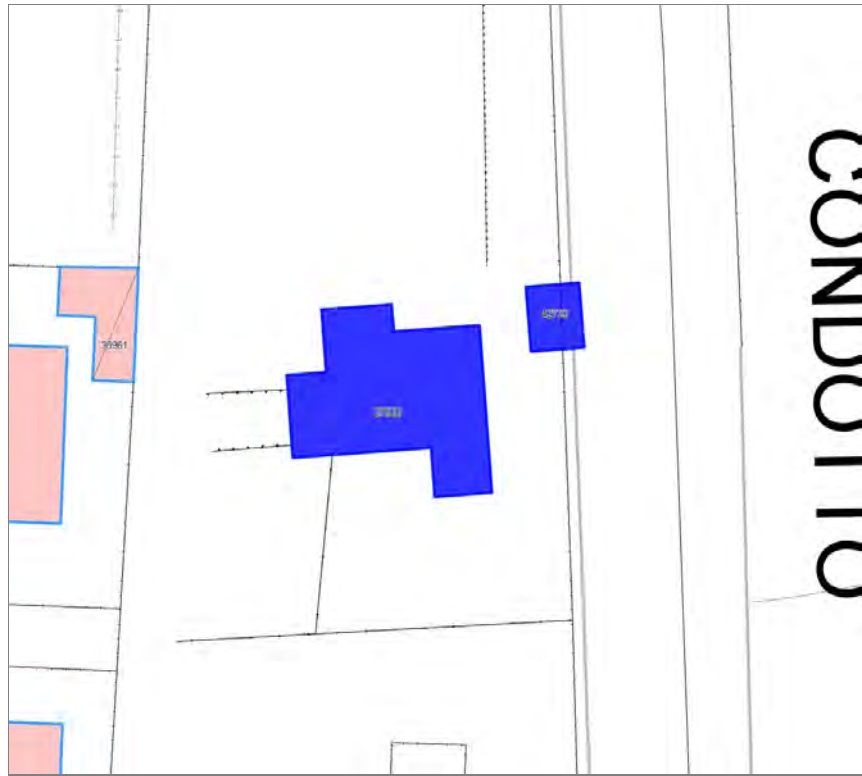
FOTO n° 41204 (scheda)



FOTO n° 40401 (edificio 32968)



Edifici associati alla Scheda:
ID 27522 | ID 42732





Informazioni sulla Scheda

Informazioni sulla Scheda

- **Data rilevazione** 08/10/2019
- **Non rilevabile:** Non accessibile a causa del cancello chiuso nella proprietà e dell'assenza dei residenti
- **Località** PONTE A MORIANO
- **Denominazione** Via dei bicchi

Informazioni sull'Edificio 27522

- **Usò prevalente:** non rilevabile

Informazioni sull'Edificio 42732

- **Usò prevalente:** non rilevabile

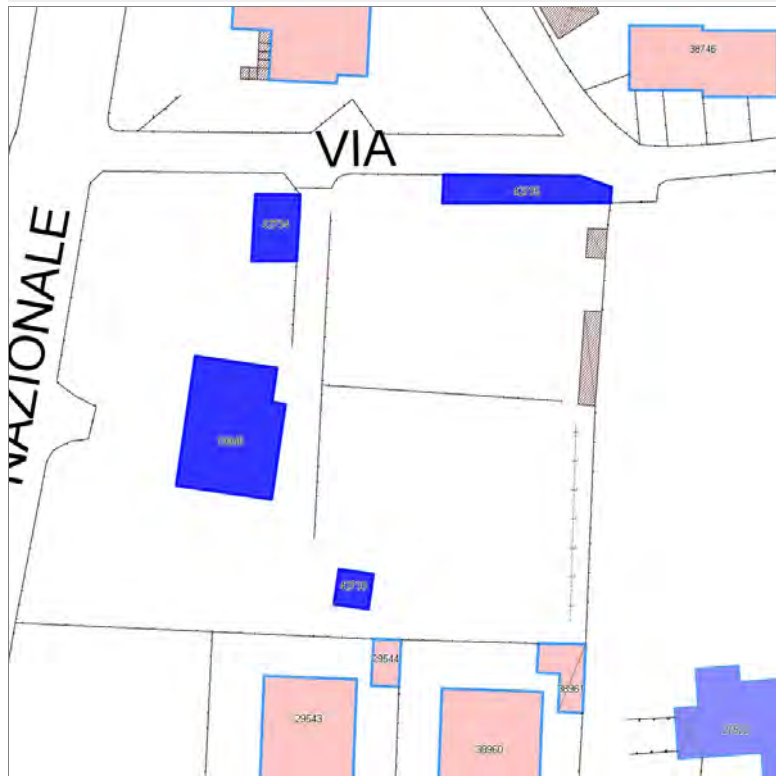


FOTO n° 40422 (edificio 27522)



Edifici associati alla Scheda:

ID 19946 | ID 42733 | ID 42734 | ID 42735





Informazioni sulla Scheda

Informazioni sulla Scheda

- **Data rilevazione** 08/10/2019
- **Località** PONTE A MORIANO
- **Denominazione** Via nazionale moriano

Informazioni sull'Edificio 19946

- **Usi prevalente:** residenziale
- **Usi presenti:** residenziale permanente
- **Numero alloggi:** 1

Edifici di impianto storico

- **Edifici con tipologie edilizie non di base:** villini

Informazioni sull'Edificio 42733

- **Usi prevalente:** non rilevabile

Informazioni sull'Edificio 42734

- **Usi prevalente:** non rilevabile

Informazioni sull'Edificio 42735

- **Usi prevalente:** non rilevabile

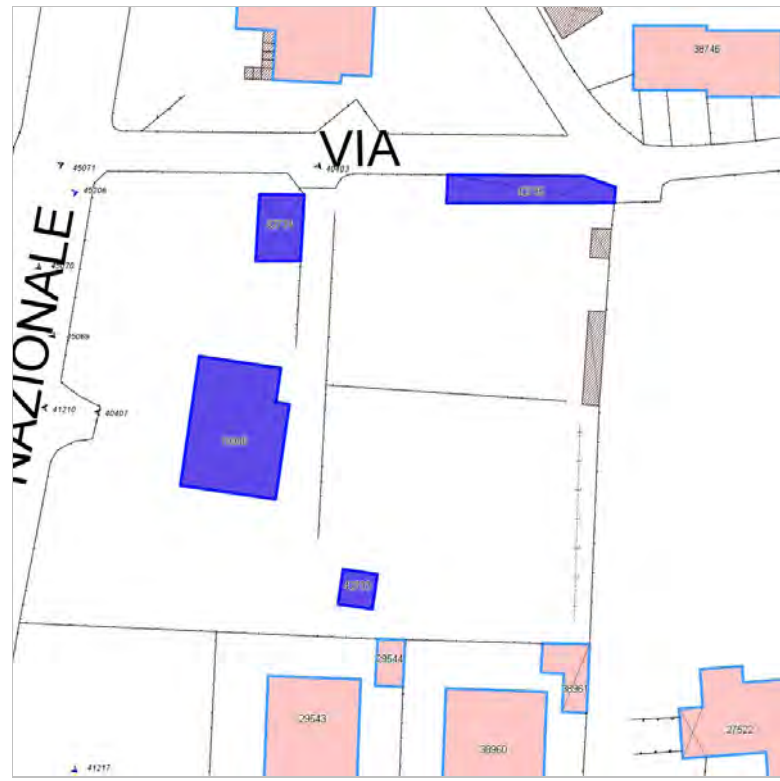


FOTO n° 41213 (scheda)



FOTO n° 40403 (edificio 19946)



FOTO n° 40407 (edificio 19946)

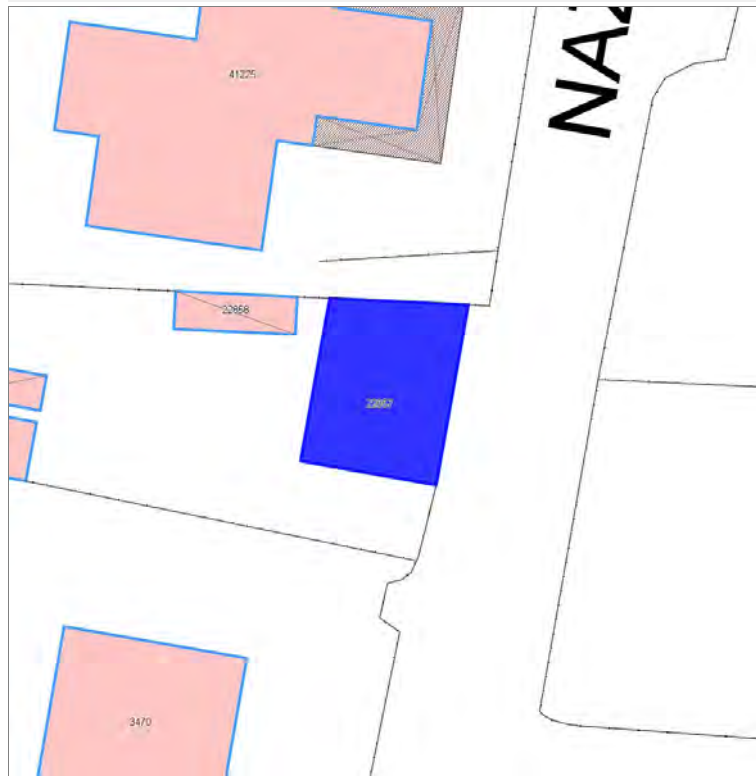


FOTO n° 41210 (edificio 19946)



Edifici associati alla Scheda:

ID 22857





Informazioni sulla Scheda

Informazioni sulla Scheda

- **Data rilevazione** 08/10/2019
- **Località** PONTE A MORIANO
- **Denominazione** Via nazionale moriano

Informazioni sull'Edificio 22857

- **Usò prevalente:** residenziale
- **Usi presenti:** residenziale permanente
- **Numero alloggi:** 1

Edifici di impianto storico

- **Edifici con tipologie edilizie di base:** edifici con preminenza dei caratteri "in linea"

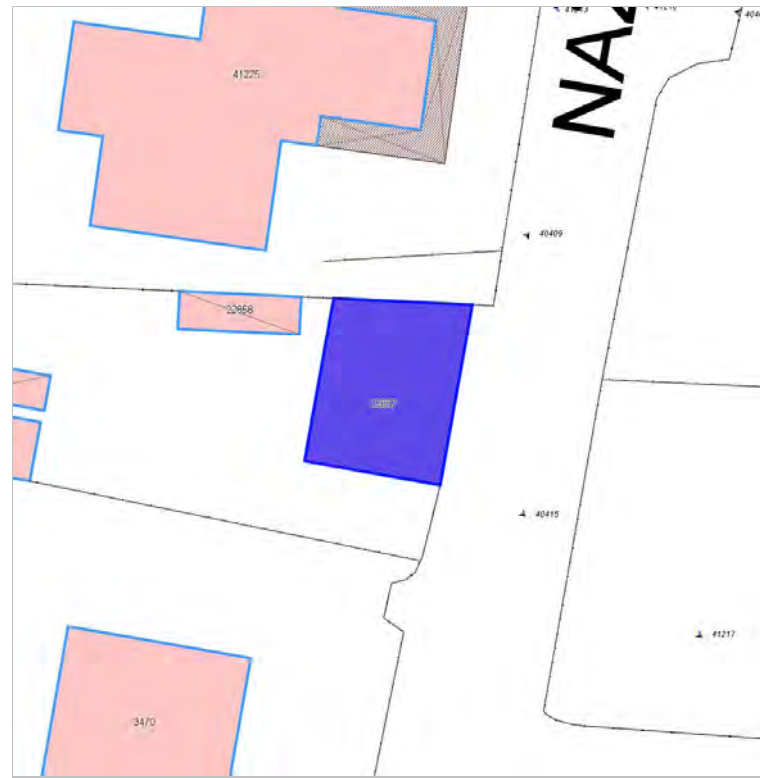


FOTO n° 41217 (scheda)



FOTO n° 40409 (edificio 22857)



FOTO n° 40415 (edificio 22857)



Edifici associati alla Scheda:

ID 20044 | ID 30980

Edificati Minori associati alla Scheda:

ID 1845 | ID 1846





Informazioni sulla Scheda

Informazioni sulla Scheda

- **Data rilevazione** 08/10/2019
- **Località** SAN DONATO
- **Denominazione** Via Pisana

Informazioni sull'Edificio 20044

- **Usi prevalenti:** accessorio
- **Usi presenti:** accessorio

Manufatti e altri edifici

- **Accessori:** ripostigli, rimessaggi, box

Informazioni sull'Edificio 30980

- **Usi prevalenti:** residenziale
- **Usi presenti:** residenziale permanente
- **Numero alloggi:** 1

Edifici di impianto storico

- **Edifici con tipologie edilizie di base:** edifici con preminenza dei caratteri "in linea"

Informazioni sull'Edificato Minore 1845

Tipo

baracca, manufatto precario

Informazioni sull'Edificato Minore 1846

Tipo

tettoia



FOTO n° 20578 (edificio 20044)



FOTO n° 20571 (edificio 30980)



FOTO n° 20572 (edificio 30980)



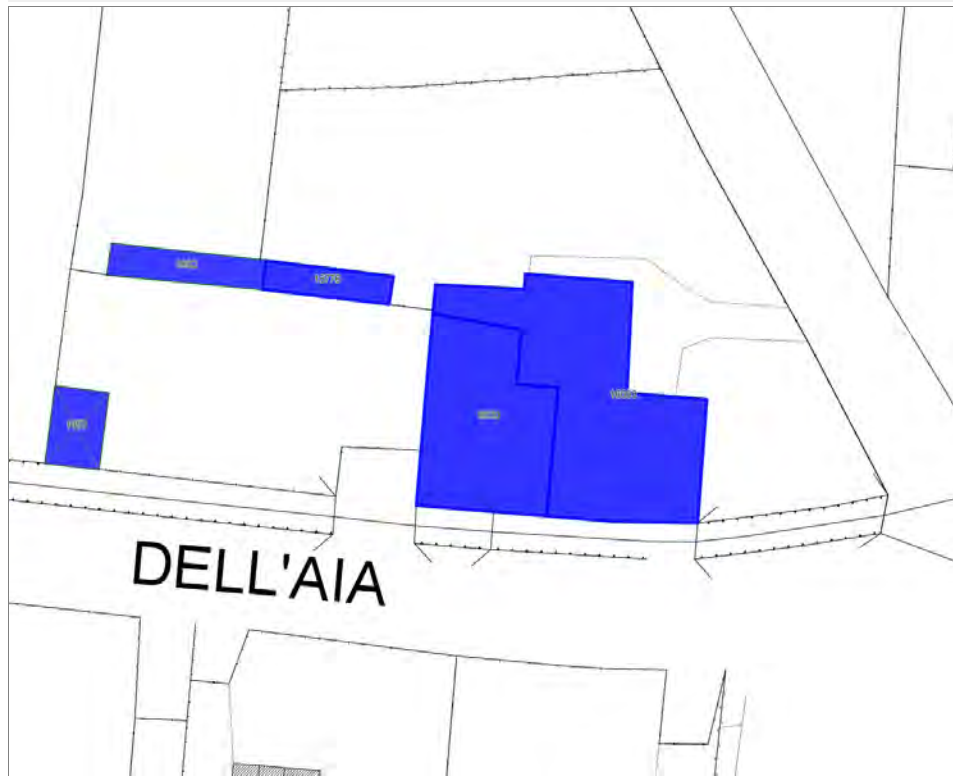
FOTO n° 20574 (edificio minore 1845)

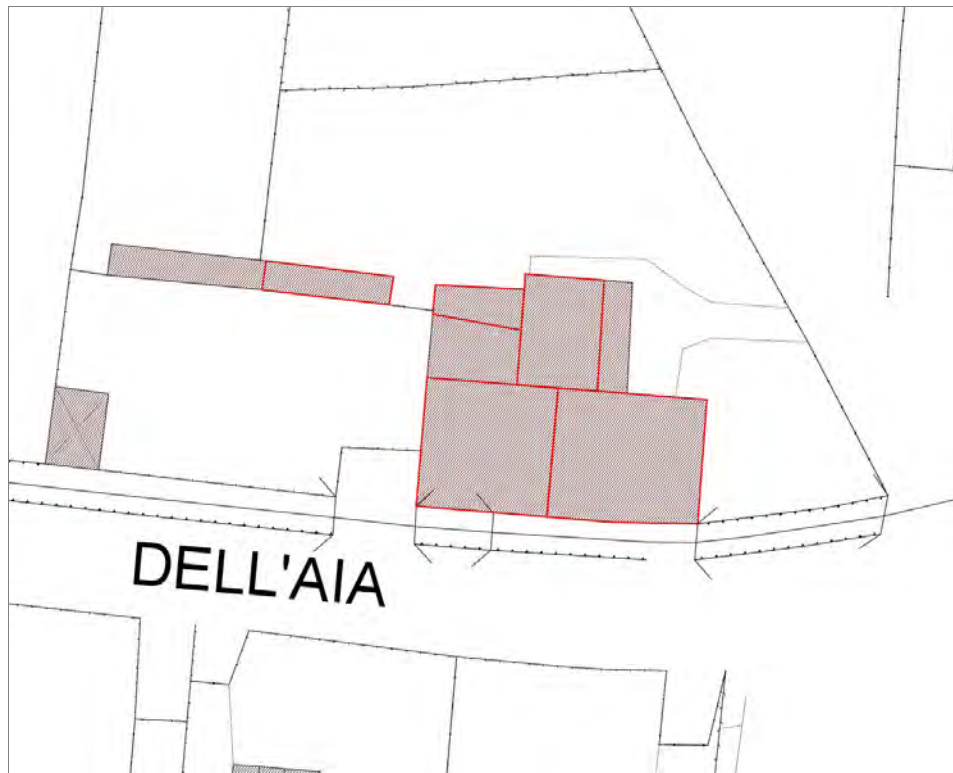


FOTO n° 20575 (edificio minore 1846)



Edifici associati alla Scheda:
ID 8530 | ID 16063 | ID 18776





Informazioni sulla Scheda

Informazioni sulla Scheda

- **Data rilevazione** 08/10/2019
- **Località** SAN DONATO
- **Denominazione** Via Pisana

Informazioni sull'Edificio 8530

- **Usi prevalente:** misto
- **Usi presenti:** non in uso; esercizi di vicinato; residenziale permanente
- **Numero alloggi:** 1

Edifici di impianto storico

- **Edifici con tipologie edilizie di base:** edifici con preminenza dei caratteri "in linea"

Informazioni sull'Edificio 16063

- **Usi prevalente:** residenziale
- **Usi presenti:** residenziale permanente
- **Numero alloggi:** 1

Edifici di impianto storico

- **Edifici con tipologie edilizie di base:** edifici con preminenza dei caratteri "in linea"

Informazioni sull'Edificio 18776

- **Usi prevalente:** accessorio
- **Usi presenti:** accessorio

Manufatti e altri edifici

- **Accessori:** ripostigli, rimessaggi, box



FOTO n° 20567 (edificio 8530)



FOTO n° 20568 (edificio 8530)



FOTO n° 20569 (edificio 16063)



FOTO n° 20570 (edificio 16063)



FOTO n° 20576 (edificio 16063)



Edificati Minori associati alla Scheda:

ID 1852 | ID 1853 | ID 3911





Informazioni sulla Scheda

Informazioni sulla Scheda

- **Data rilevazione** 08/10/2019
- **Non rilevabile:** Non visibile
- **Località** SAN DONATO
- **Denominazione** Via Pisana

Informazioni sull'Edificato Minore 1852

Informazioni sull'Edificato Minore 1853

Informazioni sull'Edificato Minore 3911

Edifici associati alla Scheda:

ID 7677 ID 17896 ID 22414 ID 25283 ID 25284 ID 33438 ID 39954

Edificati Minori associati alla Scheda:

ID 1844





Informazioni sulla Scheda

Informazioni sulla Scheda

- **Data rilevazione** 08/10/2019
- **Località** SAN DONATO
- **Denominazione** Via Pisana

Informazioni sull'Edificio 7677

- **Uso prevalente:** non rilevabile

Informazioni sull'Edificio 17896

- **Uso prevalente:** residenziale
- **Usi presenti:** residenziale permanente
- **Numero alloggi:** 1

Edifici di impianto storico

- **Edifici con tipologie edilizie di base:** edifici con preminenza dei caratteri "in linea"

Informazioni sull'Edificio 22414

- **Uso prevalente:** residenziale
- **Usi presenti:** non in uso; residenziale permanente
- **Numero alloggi:** 1

Edifici di impianto storico

- **Edifici con tipologie edilizie di base:** edilizia con tipologia incerta ottenuta per trasformazioni di edifici più antichi

Informazioni sull'Edificio 25283

- **Uso prevalente:** residenziale
- **Usi presenti:** non in uso; residenziale permanente
- **Numero alloggi:** 2

Edifici di impianto storico

- **Edifici con tipologie edilizie di base:** edifici con preminenza dei caratteri "in linea"

Informazioni sull'Edificio 25284

- **Uso prevalente:** non rilevabile

Informazioni sull'Edificio 33438

- **Uso prevalente:** residenziale
- **Usi presenti:** residenziale permanente
- **Numero alloggi:** 2

Edifici di impianto storico

- **Edifici con tipologie edilizie di base:** edifici con preminenza dei caratteri "in schiera"

Informazioni sull'Edificio 39954

- **Uso prevalente:** residenziale

Edifici di impianto storico

- **Usi presenti:** residenziale permanente
- **Numero alloggi:** 1

- **Edifici con tipologie edilizie di base:** edifici con preminenza dei caratteri "in schiera"

Informazioni sull'Edificato Minore 1844

Tipo
tettoia

Rilievi fotografici



FOTO n° 20556 (edificio 7677)



FOTO n° 20554 (edificio 17896)



FOTO n° 20555 (edificio 17896)



FOTO n° 20546 (edificio 22414)



FOTO n° 20550 (edificio 22414)



FOTO n° 20561 (edificio 22414)



FOTO n° 20551 (edificio 25283)



FOTO n° 20563 (edificio 25283)



FOTO n° 20564 (edificio 25283)



FOTO n° 20565 (edificio 25284)



FOTO n° 20552 (edificio 33438)



FOTO n° 20553 (edificio 33438)



FOTO n° 20547 (edificio 39954)



FOTO n° 20548 (edificio 39954)



FOTO n° 20549 (edificio 39954)



FOTO n° 20545 (edificato minore 1844)



Edificati Minori associati alla Scheda:

ID 1850 | ID 1851





Informazioni sulla Scheda

Informazioni sulla Scheda

- **Data rilevazione** 08/10/2019
- **Non rilevabile:** Non accessibile
- **Località** SAN DONATO
- **Denominazione** Via Pisana

Informazioni sull'Edificato Minore 1850

Informazioni sull'Edificato Minore 1851

Edifici associati alla Scheda:

ID 10148 | ID 10884 | ID 19217 | ID 22940





Informazioni sulla Scheda

Informazioni sulla Scheda

- **Data rilevazione** 08/10/2019
- **Località** SAN DONATO
- **Denominazione** Via del Bozzo

Informazioni sull'Edificio 10148

- **Usò prevalente:** residenziale
- **Usi presenti:** residenziale permanente
- **Numero alloggi:** 1

Edifici di impianto storico

- **Edifici con tipologie edilizie di base:** edilizia con tipologia incerta ottenuta per trasformazioni di edifici piú antichi

Informazioni sull'Edificio 10884

- **Usò prevalente:** non rilevabile

Informazioni sull'Edificio 19217

- **Usò prevalente:** residenziale
- **Usi presenti:** residenziale permanente
- **Numero alloggi:** 1

Edifici di impianto storico

- **Edifici con tipologie edilizie di base:** edilizia con tipologia incerta ottenuta per trasformazioni di edifici piú antichi

Informazioni sull'Edificio 22940

- **Usò prevalente:** accessorio
- **Usi presenti:** accessorio

Manufatti e altri edifici

- **Accessori:** ripostigli, rimessaggi, box

Rilievi fotografici



FOTO n° 20947 (edificio 10148)



FOTO n° 20948 (edificio 10148)



FOTO n° 20944 (edificio 19217)



FOTO n° 20946 (edificio 19217)



FOTO n° 20949 (edificio 22940)



Edificati Minori associati alla Scheda:

ID 3920





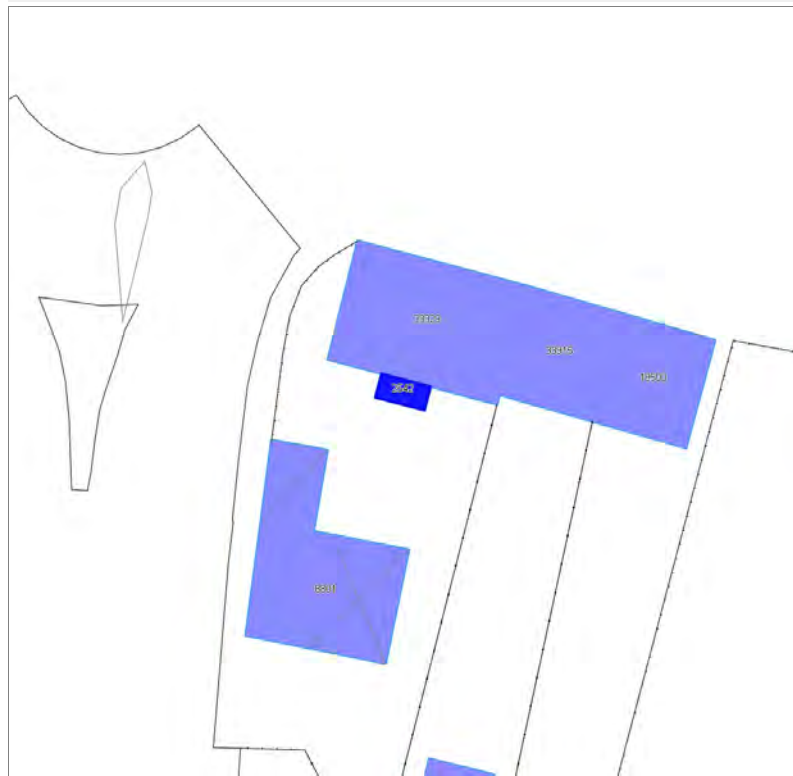
Informazioni sulla Scheda

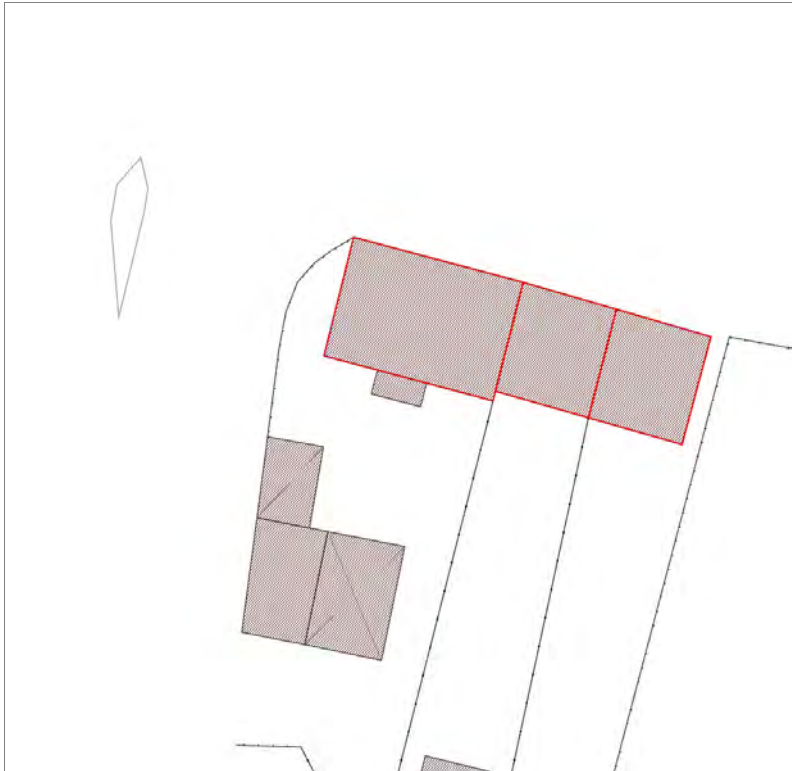
Informazioni sulla Scheda

- **Data rilevazione** 08/10/2019
- **Non rilevabile:** Non accessibile
- **Località** SANT'ANNA
- **Denominazione** Via Nicolò Paganini

Informazioni sull'Edificato Minore 3920

Edificati Minori associati alla Scheda:
ID 2542





Informazioni sulla Scheda

Informazioni sulla Scheda

- **Data rilevazione** 08/10/2019
- **Non rilevabile:** Non accessibile
- **Località** SANT'ANNA
- **Denominazione** Viale Giacomo Puccini

Informazioni sull'Edificato Minore 2542

Edifici associati alla Scheda:
ID 37230





Informazioni sulla Scheda

Informazioni sulla Scheda

- **Data rilevazione** 08/10/2019
- **Località** SANT'ANNA
- **Denominazione** Viale Giacomo Puccini

Informazioni sull'Edificio 37230

- **Usi prevalente:** misto
- **Usi presenti:** esercizi di vicinato; residenziale permanente
- **Numero alloggi:** 3

Edifici di impianto storico

- **Edifici con tipologie edilizie di base:** edilizia con tipologia incerta ottenuta per trasformazioni di edifici più antichi



FOTO n° 30009 (edificio 37230)



FOTO n° 30010 (edificio 37230)



FOTO n° 30011 (edificio 37230)



FOTO n° 30012 (edificio 37230)



FOTO n° 30013 (edificio 37230)



FOTO n° 30014 (edificio 37230)



FOTO n° 30015 (edificio 37230)



Edifici associati alla Scheda:

ID 4125 | ID 6664





Informazioni sulla Scheda

Informazioni sulla Scheda

- **Data rilevazione** 09/10/2019
- **Località** SAN MARCO
- **Denominazione** VIA DELLE VILLE

Informazioni sull'Edificio 4125

- **Usi prevalente:** accessorio
- **Usi presenti:** accessorio

Manufatti e altri edifici

- **Accessori:** ripostigli, rimessaggi, box

Informazioni sull'Edificio 6664

- **Usi prevalente:** residenziale
- **Usi presenti:** residenziale permanente
- **Numero alloggi:** 1

Edifici di impianto storico

- **Edifici con tipologie edilizie di base:** edifici con preminenza dei caratteri "in linea"

Rilievi fotografici



FOTO n° 37743 (edificio 4125)



FOTO n° 37815 (edificio 4125)



FOTO n° 37738 (edificio 6664)



FOTO n° 37740 (edificio 6664)



FOTO n° 37741 (edificio 6664)



FOTO n° 37816 (edificio 6664)



Edificati Minori associati alla Scheda:

ID 3964





Informazioni sulla Scheda

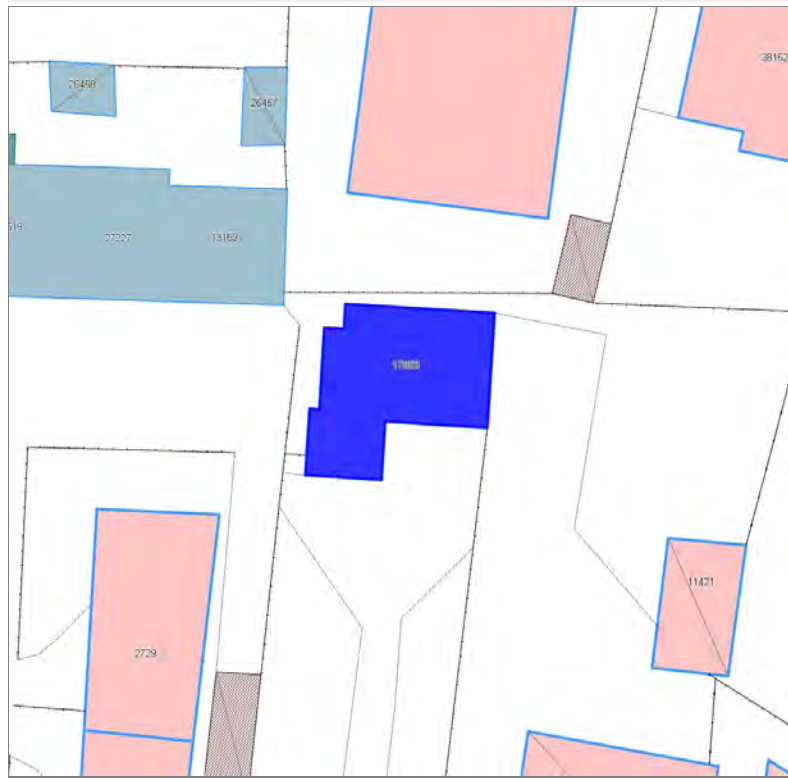
Informazioni sulla Scheda

- **Data rilevazione** 09/10/2019
- **Non rilevabile:** Non accessibile
- **Località** SAN MARCO
- **Denominazione** VIA DELLE VILLE

Informazioni sull'Edificato Minore 3964

Edifici associati alla Scheda:

ID 17858





Informazioni sulla Scheda

Informazioni sulla Scheda

- **Data rilevazione** 09/10/2019
- **Località** SAN MARCO
- **Denominazione** Via San Marco

Informazioni sull'Edificio 17858

- **Usi prevalenti:** residenziale
- **Usi presenti:** residenziale permanente
- **Numero alloggi:** 1

Edifici di impianto storico

- **Edifici con tipologie edilizie non di base:** villini

Rilievi fotografici



FOTO n° 37776 (edificio 17858)



FOTO n° 37803 (edificio 17858)



Edifici associati alla Scheda:

ID 19537 | ID 19538 | ID 19539 | ID 25680 | ID 27626





Informazioni sulla Scheda

Informazioni sulla Scheda

- **Data rilevazione** 09/10/2019
- **Località** SAN MARCO
- **Denominazione** Via del Salicchi

Informazioni sull'Edificio 19537

- **Usi prevalenti:** non in uso
- **Usi presenti:** dismesso

Edifici di impianto storico

- **Edifici a carattere specialistico:** protoindustriale

Informazioni sull'Edificio 19538

- **Usi prevalenti:** industriale e artigianale
- **Usi presenti:** industriale

Edifici di impianto storico

- **Edifici a carattere specialistico:** protoindustriale

Informazioni sull'Edificio 19539

- **Usi prevalenti:** non rilevabile

Informazioni sull'Edificio 25680

- **Usi prevalenti:** accessorio
- **Usi presenti:** accessorio

Manufatti e altri edifici

- **Edifici di saturazione:** a carattere non specialistico (di base)

Manufatti e altri edifici

- **Accessori:** ripostigli, rimessaggi, box

Informazioni sull'Edificio 27626

- **Usi prevalenti:** accessorio
- **Usi presenti:** accessorio

Manufatti e altri edifici

- **Edifici di saturazione:** a carattere non specialistico (di base)

Rilievi fotografici

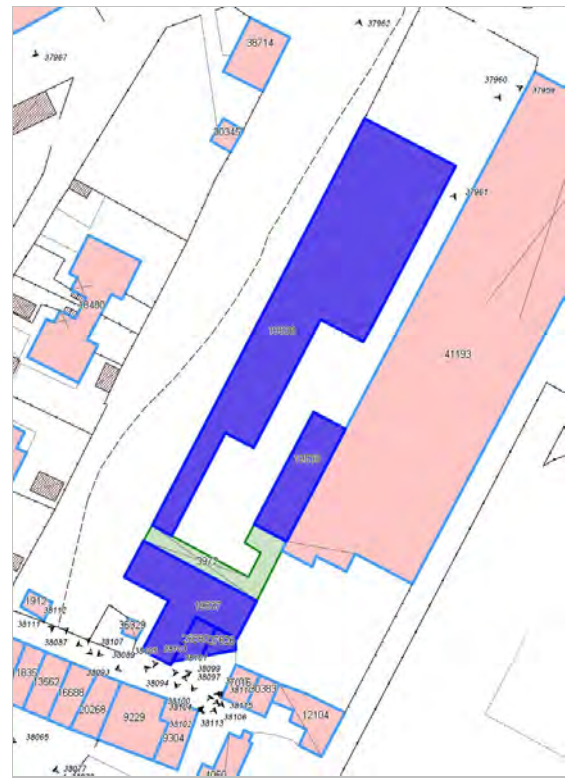


FOTO n° 38087 (edificio 19537)



FOTO n° 38093 (edificio 19537)



FOTO n° 37959 (edificio 19538)



FOTO n° 37960 (edificio 19538)



FOTO n° 37961 (edificio 19539)



FOTO n° 37962 (edificio 19539)



FOTO n° 38094 (edificio 25680)



FOTO n° 38097 (edificio 27626)



Edificati Minori associati alla Scheda:
ID 3972





Informazioni sulla Scheda

Informazioni sulla Scheda

- **Data rilevazione** 09/10/2019
- **Non rilevabile:** Non rilevabile
- **Località** SAN MARCO
- **Denominazione** Via del Salicchi

Informazioni sull'Edificato Minore 3972

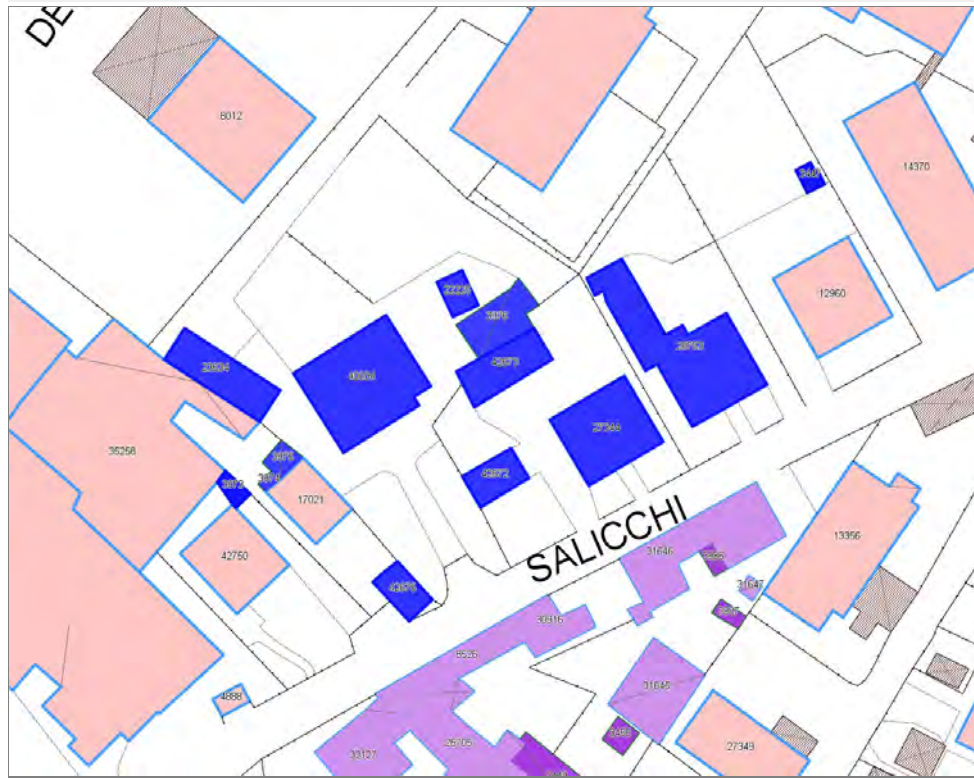
Report Scheda Edifici sparsi Via del Salicchi N°2206

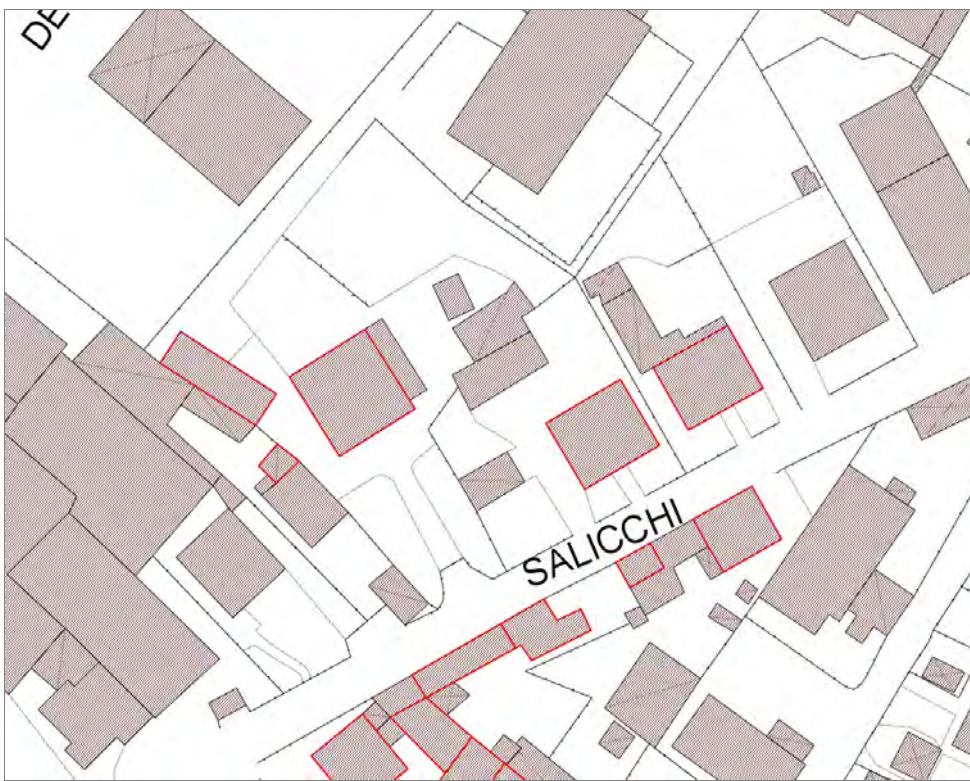
Edifici associati alla Scheda:

ID 22225 | ID 23634 | ID 27344 | ID 28753 | ID 40034 | ID 42672 | ID 42673 | ID 42675

Edificati Minori associati alla Scheda:

ID 3447 | ID 3973





Informazioni sulla Scheda

Informazioni sulla Scheda

- **Data rilevazione** 09/10/2019
- **Località** SAN MARCO
- **Denominazione** Via del Salicchi

Informazioni sull'Edificio 22225

- **Usi presenti:** accessorio
- **Manufatti e altri edifici**
 - **Accessori:** ripostigli, rimessaggi, box

Informazioni sull'Edificio 23634

- **Usi prevalenti:** non rilevabile

Informazioni sull'Edificio 27344

- **Usi prevalenti:** residenziale
- **Usi presenti:** residenziale permanente
- **Numero alloggi:** 1
- **Edifici di impianto storico**
 - **Edifici con tipologie edilizie non di base:** villini

Informazioni sull'Edificio 28753

- **Usi prevalenti:** residenziale
- **Usi presenti:** accessorio; residenziale permanente
- **Numero alloggi:** 1
- **Edifici di impianto storico**
 - **Edifici con tipologie edilizie di base:** edifici con preminenza dei caratteri "in linea"

Informazioni sull'Edificio 40034

- **Usi prevalenti:** residenziale
- **Usi presenti:** residenziale permanente
- **Numero alloggi:** 1
- **Edifici di impianto storico**
 - **Edifici con tipologie edilizie di base:** edifici con preminenza dei caratteri "in linea"

Informazioni sull'Edificio 42672

- **Usi prevalenti:** accessorio
- **Usi presenti:** accessorio
- **Manufatti e altri edifici**
 - **Accessori:** garage

Informazioni sull'Edificio 42673

- **Usi prevalenti:** accessorio
- **Usi presenti:** accessorio
- **Manufatti e altri edifici**

- Accessori: garage

Informazioni sull'Edificio 42675

- **Usò prevalente:** accessorio
 - **Usi presenti:** accessorio
- Manufatti e altri edifici**
- Accessori: garage

Informazioni sull'Edificato Minore 3447

Tipo
baracca, manufatto precario

Informazioni sull'Edificato Minore 3973

Tipo
garage, box auto



FOTO n° 37971 (edificio 27344)



FOTO n° 37978 (edificio 27344)



FOTO n° 37979 (edificio 27344)



FOTO n° 37963 (edificio 28753)



FOTO n° 37968 (edificio 28753)



FOTO n° 37969 (edificio 28753)



FOTO n° 37974 (edificio 28753)



FOTO n° 37976 (edificio 28753)



FOTO n° 37973 (edificio 40034)



FOTO n° 37989 (edificio 40034)



FOTO n° 37975 (edificio 42672)



FOTO n° 37980 (edificio 42672)




FOTO n° 37986 (edificio 42672)



FOTO n° 37977 (edificio 42673)



FOTO n° 37991 (edificio 42675)



FOTO n° 37970 (edificato minore 3447)

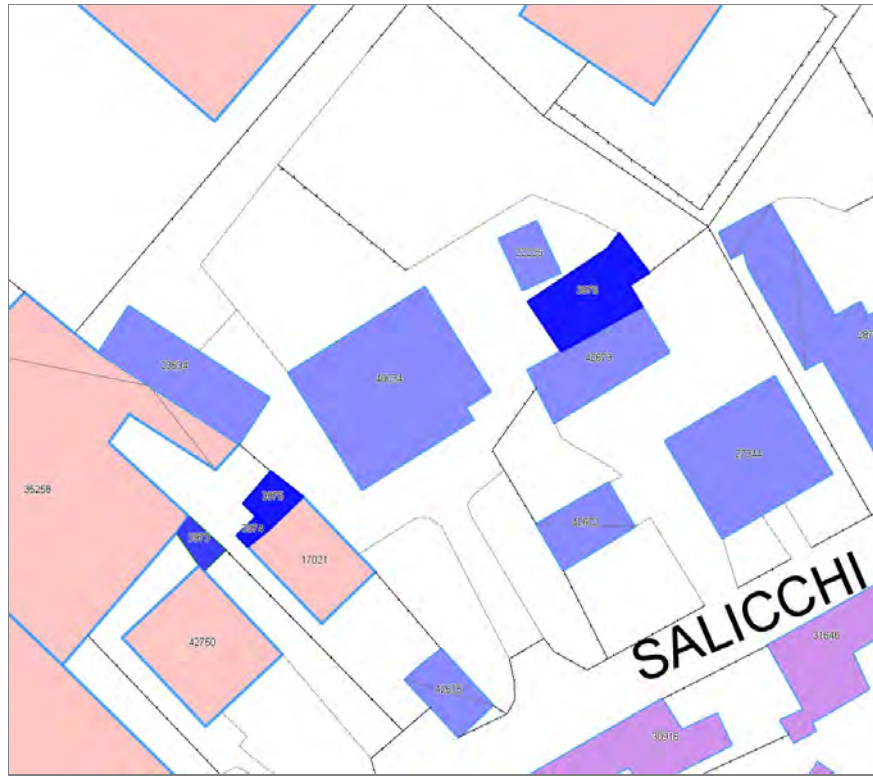


FOTO n° 41638 (edificato minore 3973)



Edificati Minori associati alla Scheda:

ID 3974 | ID 3975 | ID 3976





Informazioni sulla Scheda

Informazioni sulla Scheda

- **Data rilevazione** 09/10/2019
- **Località** SAN MARCO
- **Denominazione** Via del Salicchi

Informazioni sull'Edificato Minore 3974

Informazioni sull'Edificato Minore 3975

Informazioni sull'Edificato Minore 3976

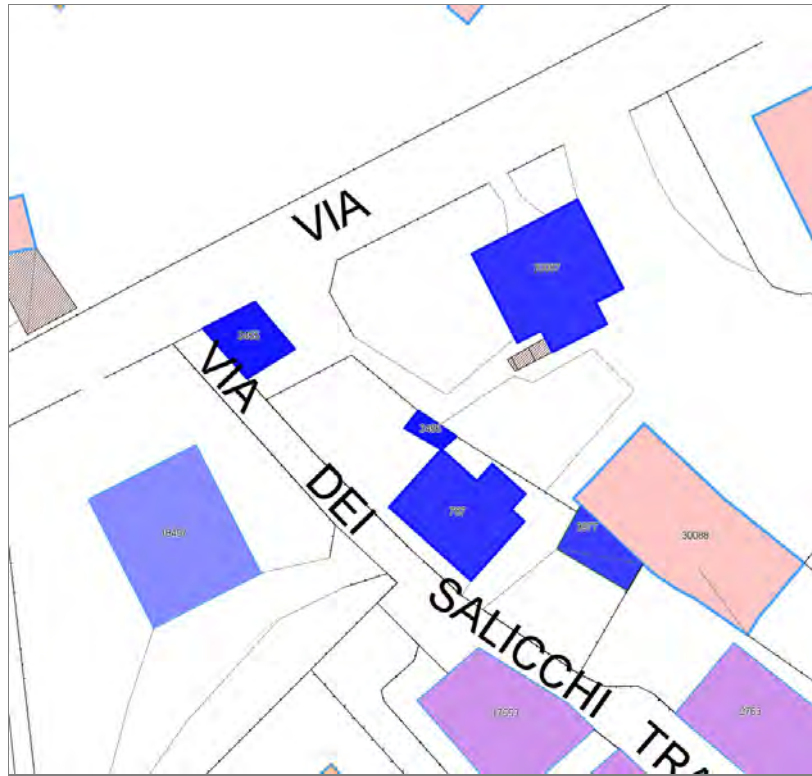
Report Scheda Edifici sparsi Via del Salicchi N°2208

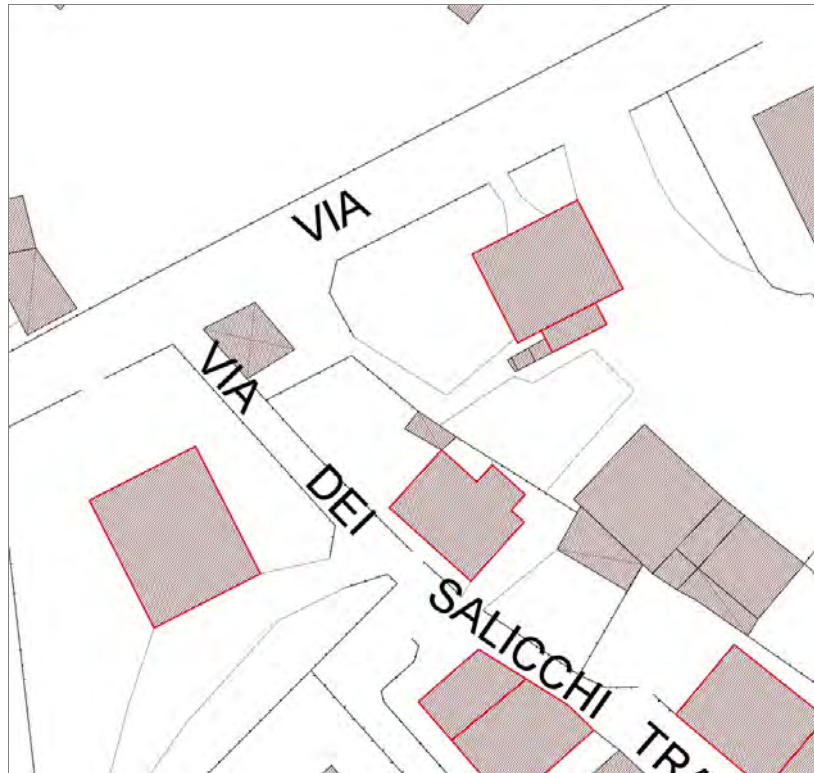
Edifici associati alla Scheda:

ID 787 | ID 30087

Edificati Minori associati alla Scheda:

ID 3455 | ID 3456





Informazioni sulla Scheda

Informazioni sulla Scheda

- **Data rilevazione** 09/10/2019
- **Località** SAN MARCO
- **Denominazione** Via dei Salicchi

Informazioni sull'Edificio 787

- **Usi prevalente:** residenziale
- **Usi presenti:** residenziale permanente
- **Numero alloggi:** 2

Edifici di impianto storico

- **Edifici con tipologie edilizie di base:** edifici con preminenza dei caratteri "in linea"

Informazioni sull'Edificio 30087

- **Usi prevalente:** residenziale
- **Usi presenti:** residenziale permanente
- **Numero alloggi:** 1

Edifici di impianto storico

- **Edifici con tipologie edilizie di base:** edifici con preminenza dei caratteri "in linea"

Informazioni sull'Edificato Minore 3455

Tipo
tettoia

Informazioni sull'Edificato Minore 3456

Tipo
baracca, manufatto precario



FOTO n° 38120 (edificio 787)



FOTO n° 38127 (edificio 787)



FOTO n° 38130 (edificio 787)



FOTO n° 38116 (edificio 30087)



FOTO n° 38117 (edificio 30087)



FOTO n° 38122 (edificio 30087)



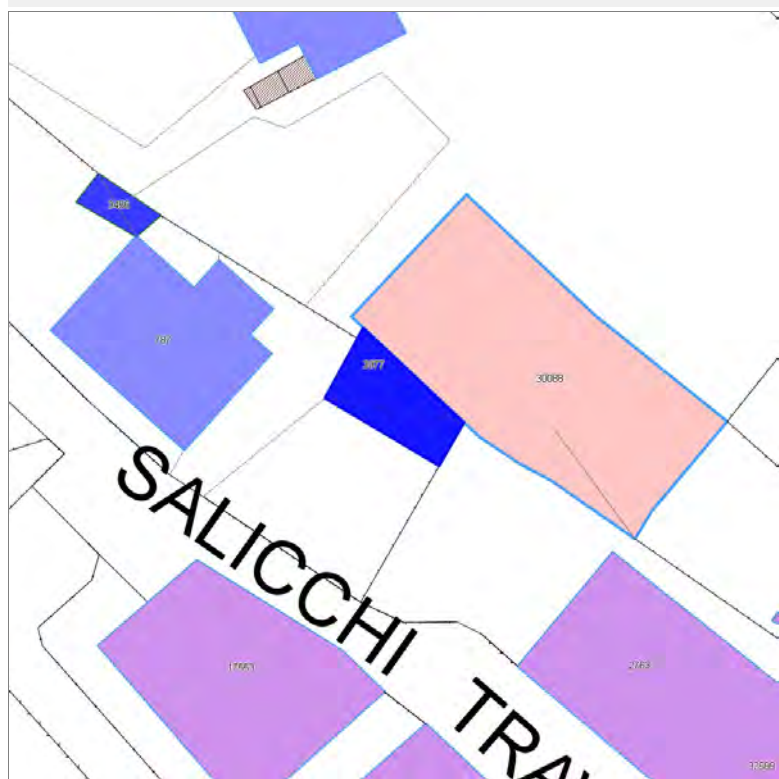
FOTO n° 38123 (edificato minore 3455)

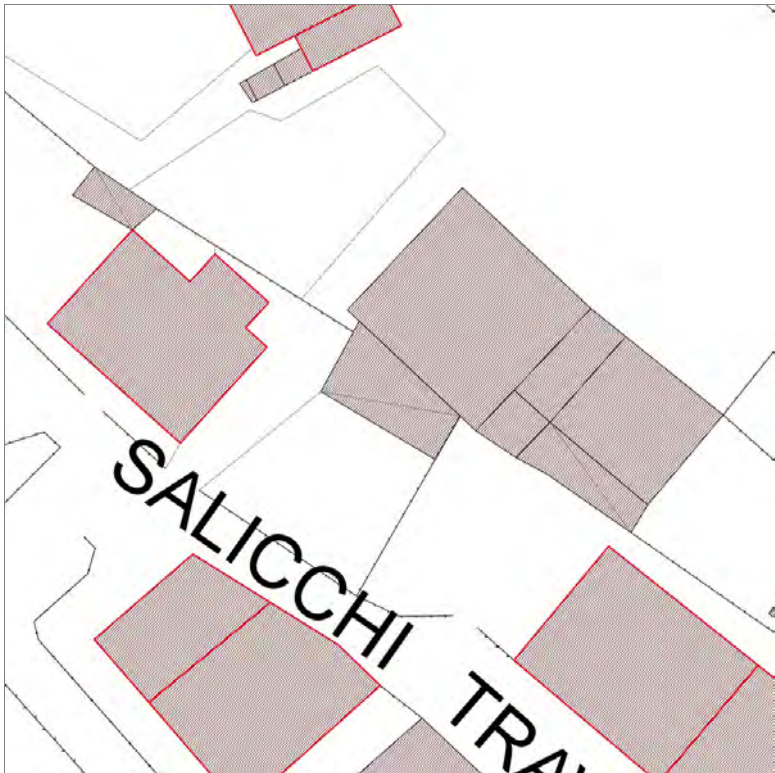


FOTO n° 38140 (edificato minore 3456)



Edificati Minori associati alla Scheda:
ID 3977





Informazioni sulla Scheda

Informazioni sulla Scheda

- **Data rilevazione** 09/10/2019
- **Non rilevabile:** Non rilevabile
- **Località** SAN MARCO
- **Denominazione** Via del Salicchi

Informazioni sull'Edificato Minore 3977

Edifici associati alla Scheda:

ID 18407 ID 18408





Informazioni sulla Scheda

Informazioni sulla Scheda

- **Data rilevazione** 09/10/2019
- **Località** SAN MARCO
- **Denominazione** Via dei Salicchi

Informazioni sull'Edificio 18407

- **Usi prevalente:** residenziale
- **Usi presenti:** residenziale permanente
- **Numero alloggi:** 1

Edifici di impianto storico

- **Edifici con tipologie edilizie non di base:** villini

Informazioni sull'Edificio 18408

- **Usi prevalente:** non rilevabile

Rilievi fotografici



FOTO n° 38121 (edificio 18407)



FOTO n° 38124 (edificio 18407)



FOTO n° 38126 (edificio 18407)



FOTO n° 38137 (edificio 18407)



FOTO n° 38138 (edificio 18407)

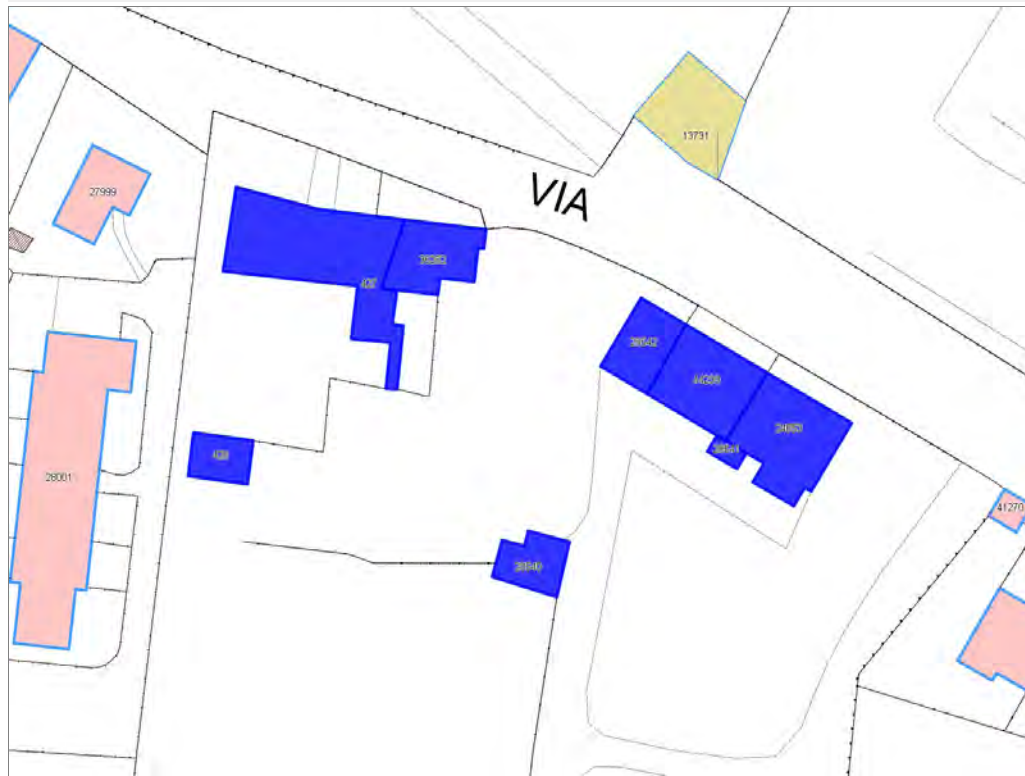


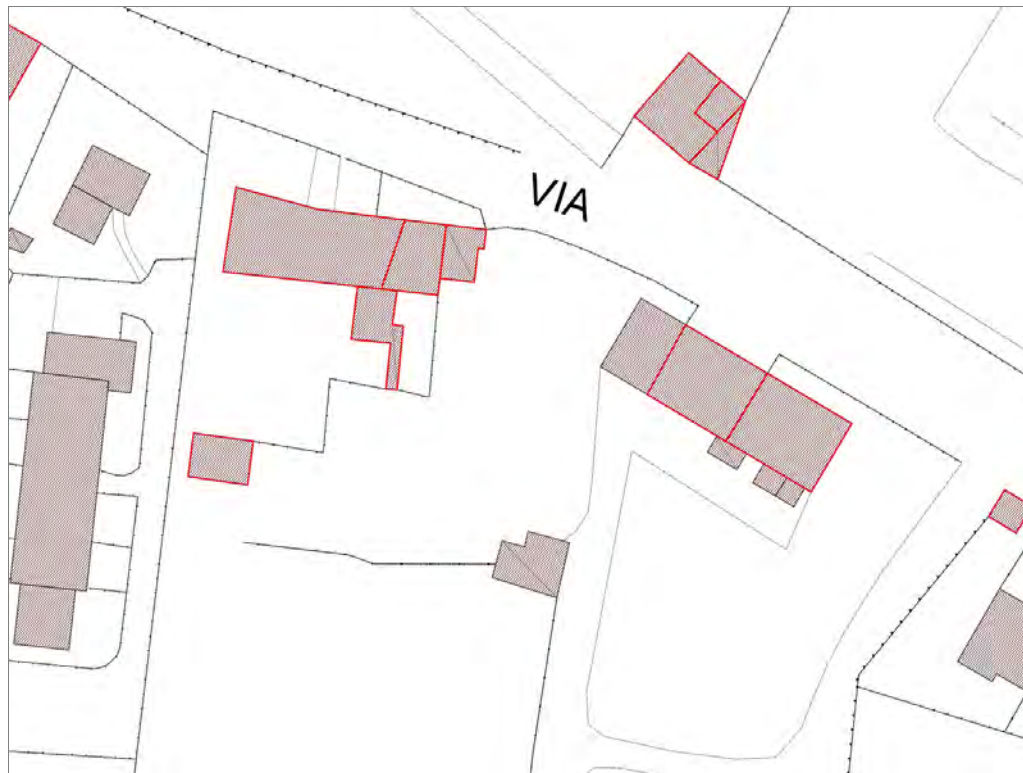
FOTO n° 38141 (edificio 18407)



Edifici associati alla Scheda:

ID 426 | ID 427 | ID 24653 | ID 28540 | ID 28541 | ID 28542 | ID 36252 | ID 44239





Informazioni sulla Scheda

Informazioni sulla Scheda

- **Data rilevazione** 10/10/2019
- **Località** Monte S. Quirico
- **Denominazione** via di Sant'Alessio

Informazioni sull'Edificio 426

- **Uso prevalente:** non in uso
- **Usi presenti:** non in uso

Edifici di impianto storico

- **Edifici di matrice rurale:** fienili, stalle, manufatti di rimessaggio, ecc.

Informazioni sull'Edificio 427

- **Uso prevalente:** residenziale
- **Usi presenti:** residenziale permanente

Edifici di impianto storico

- **Edifici di matrice rurale:** casa padronale

Informazioni sull'Edificio 24653

- **Uso prevalente:** residenziale
- **Usi presenti:** residenziale permanente
- **Numero alloggi:** 1

Edifici di impianto storico

- **Edifici con tipologie edilizie di base:** edifici con preminenza dei caratteri "in linea"

Informazioni sull'Edificio 28540

- **Uso prevalente:** accessorio
- **Usi presenti:** accessorio

Manufatti e altri edifici

- **Accessori:** forni

Informazioni sull'Edificio 28541

- **Uso prevalente:** accessorio
- **Usi presenti:** accessorio

Manufatti e altri edifici

- **Accessori:** ripostigli, rimessaggi, box

Informazioni sull'Edificio 28542

- **Uso prevalente:** residenziale
- **Usi presenti:** residenziale permanente

Manufatti e altri edifici

- **Accessori:** ripostigli, rimessaggi, box

Informazioni sull'Edificio 36252

- **Uso prevalente:** residenziale
- **Usi presenti:** residenziale permanente

Edifici di impianto storico

- **Edifici con tipologie edilizie di base:** edifici con preminenza

dei caratteri "in linea"

Informazioni sull'Edificio 44239

- **Uso prevalente:** misto
- **Usi presenti:** somministrazione alimenti e bevande; residenziale permanente

Edifici di impianto storico

- **Edifici con tipologie edilizie di base:** edifici con preminenza dei caratteri "in linea"

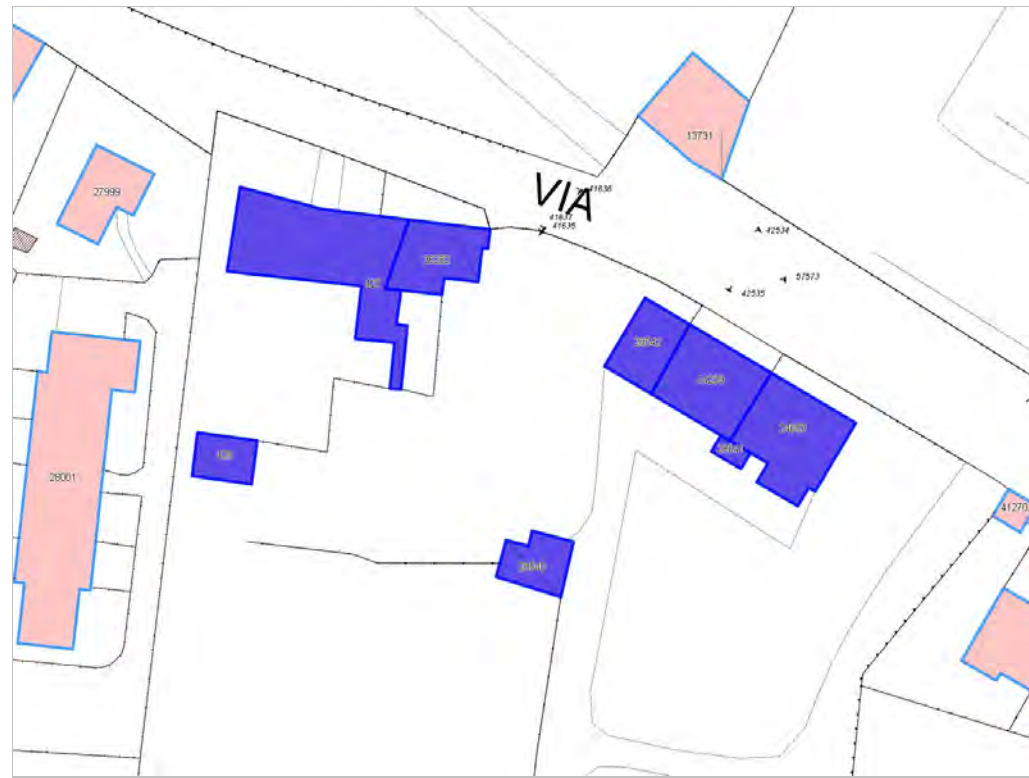


FOTO n° 41636 (edificio 427)



FOTO n° 41635 (edificio 427)



FOTO n° 42532 (edificio 24653)



FOTO n° 42534 (edificio 24653)



FOTO n° 42533 (edificio 28542)



FOTO n° 41637 (edificio 36252)

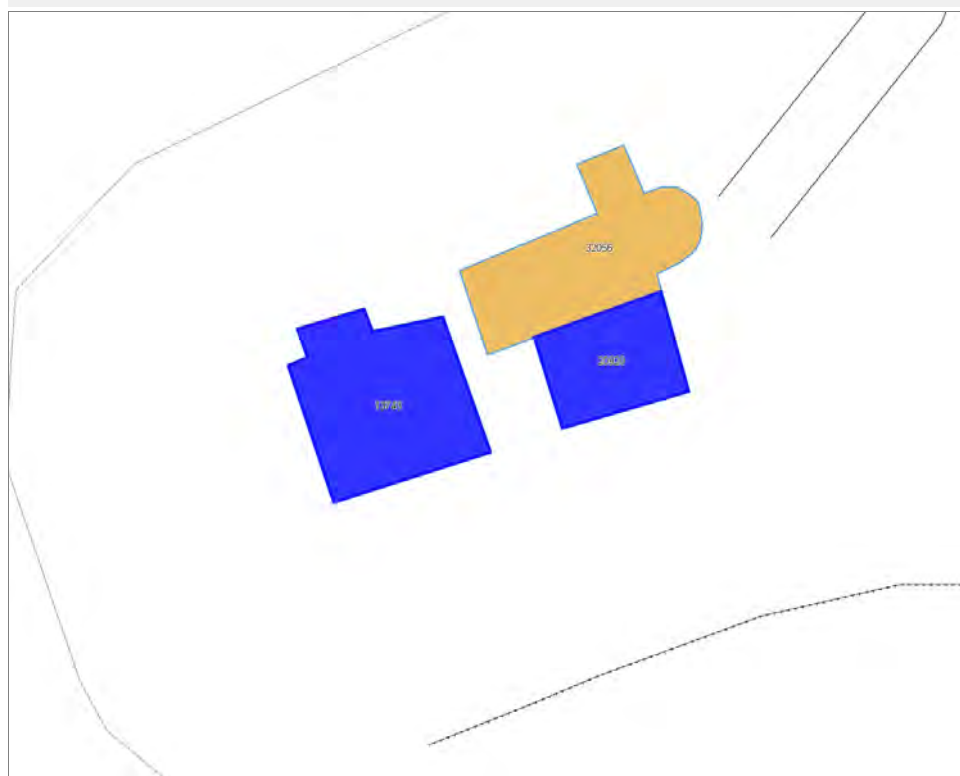


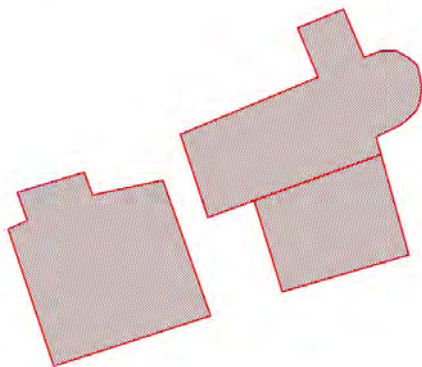
FOTO n° 57573 (edificio 44239)



Edifici associati alla Scheda:

ID 13743 ID 20920





Informazioni sulla Scheda

Informazioni sulla Scheda

- **Data rilevazione** 11/10/2019
- **Località** SAN FREDIANO
- **Denominazione** Croce

Informazioni sull'Edificio 13743

- **Usi prevalenti:** turistico-ricettivo
- **Usi presenti:** ospitalità collettiva

Edifici di impianto storico

- **Edifici di matrice rurale:** casa colonica isolata

Informazioni sull'Edificio 20920

- **Usi prevalenti:** accessorio
- **Usi presenti:** accessorio

Edifici di impianto storico

- **Edifici di matrice rurale:** fienili, stalle, manufatti di rimessaggio, ecc.



FOTO n° 42953 (scheda)



FOTO n° 42956 (scheda)



FOTO n° 42947 (edificio 13743)



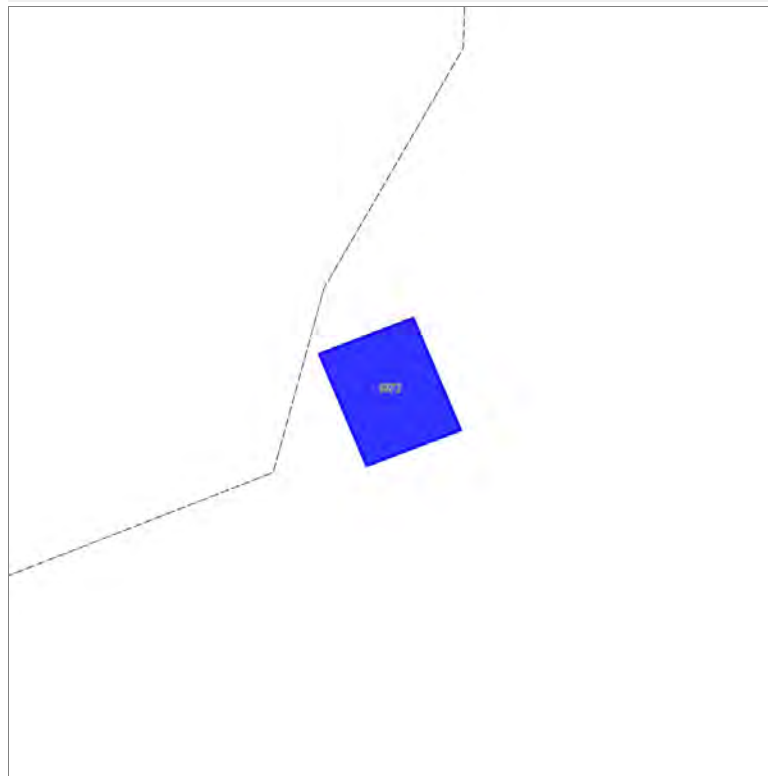
FOTO n° 42944 (edificio 20920)

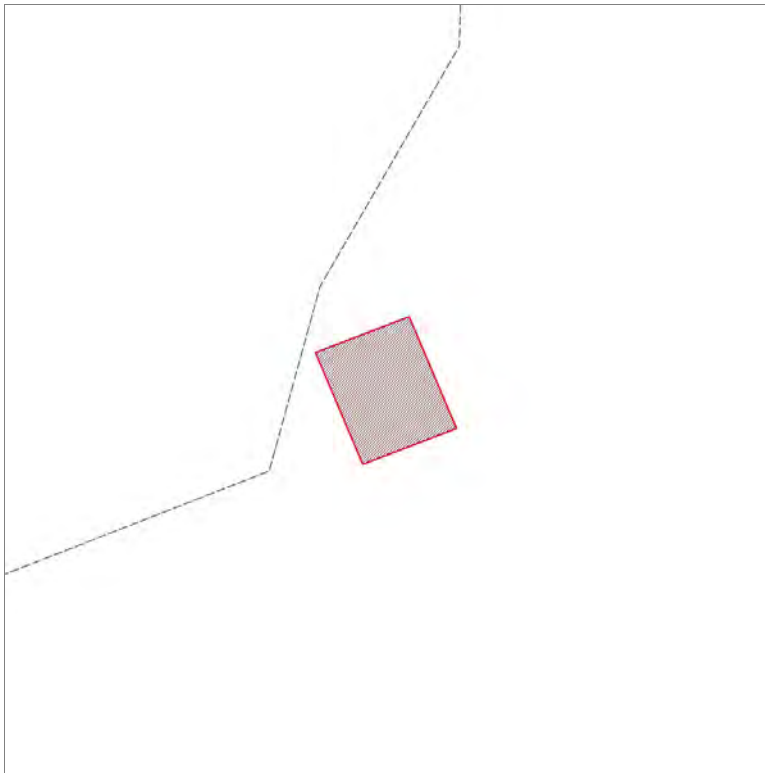


FOTO n° 42945 (edificio 20920)



Edifici associati alla Scheda:
ID 9672





Informazioni sulla Scheda

Informazioni sulla Scheda

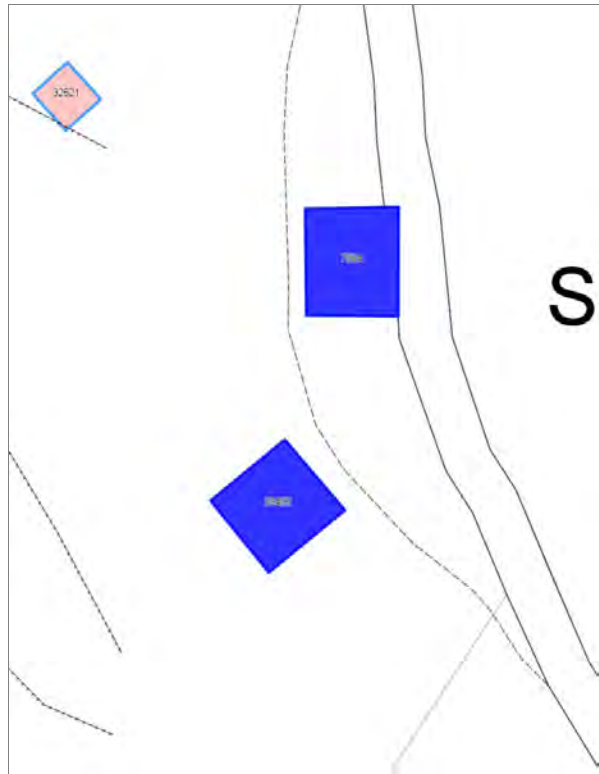
- **Data rilevazione** 11/10/2019
- **Non rilevabile:** Non si riesce ad arrivare all'edificio
- **Località** SAN FREDIANO
- **Denominazione** Serra

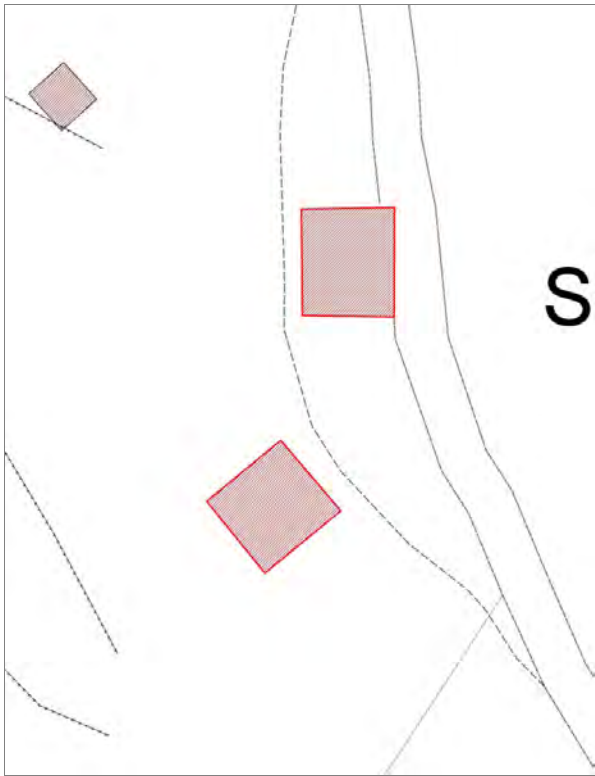
Informazioni sull'Edificio 9672

- **Usò prevalente:** non rilevabile

Edifici associati alla Scheda:

ID 7984 | ID 39492





Informazioni sulla Scheda

Informazioni sulla Scheda

- **Data rilevazione** 11/10/2019
- **Non rilevabile:** Non si riesce ad arrivare all'edificio
- **Località** SAN FREDIANO
- **Denominazione** Serra

Informazioni sull'Edificio 7984

- **Usò prevalente:** non rilevabile

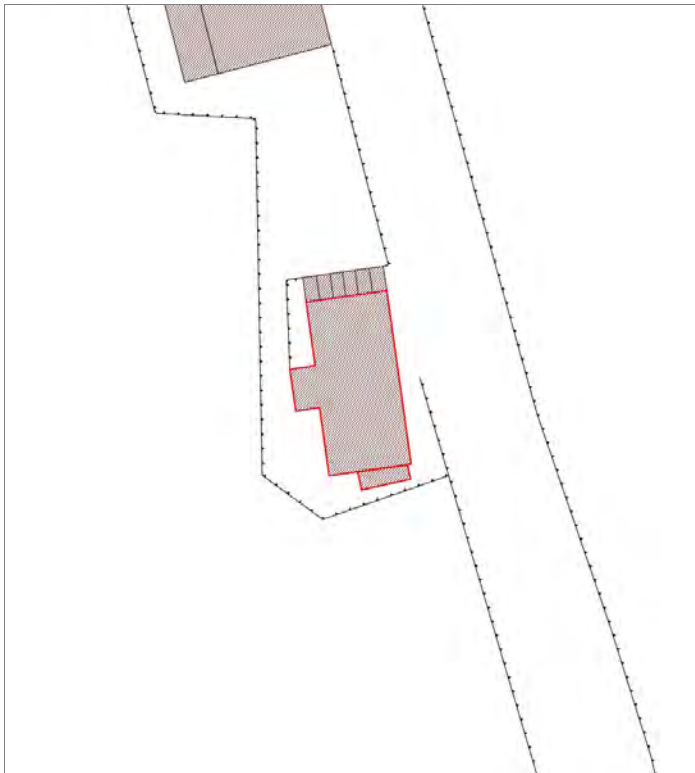
Informazioni sull'Edificio 39492

- **Usò prevalente:** non rilevabile

Edifici associati alla Scheda:

ID 12426





Informazioni sulla Scheda

Informazioni sulla Scheda

- **Data rilevazione** 12/10/2019
- **Località** S. Stefano di Moriano
- **Denominazione** via Ludovica

Informazioni sull'Edificio 12426

- **Usò prevalente:** residenziale
- **Usi presenti:** residenziale permanente
- **Numero alloggi:** 1

Edifici di impianto storico

- **Edifici con tipologie edilizie di base:** edifici con preminenza dei caratteri "in linea"



FOTO n° 43114 (edificio 12426)



FOTO n° 43115 (edificio 12426)



Edifici associati alla Scheda:

ID 13710

Edificati Minori associati alla Scheda:

ID 4093





Informazioni sulla Scheda

Informazioni sulla Scheda

- **Data rilevazione** 13/10/2019
- **Località** SANTO STEFANO DI MORIANO
- **Denominazione** via di Mastiano e Gugliano

Informazioni sull'Edificio 13710

- **Usi prevalenti:** residenziale
- **Usi presenti:** residenziale permanente

Edifici di impianto storico

- **Edifici di matrice rurale:** fienili, stalle, manufatti di rimessaggio, ecc.

Informazioni sull'Edificato Minore 4093

Tipo

baracca, manufatto precario



FOTO n° 43160 (edificio 13710)



FOTO n° 43163 (edificio 13710)



FOTO n° 43164 (edificio minore 4093)



Edifici associati alla Scheda:

ID 21393

Edificati Minori associati alla Scheda:

ID 4094





Informazioni sulla Scheda

Informazioni sulla Scheda

- **Data rilevazione** 14/10/2019
- **Località** SESTO DI MORTIANO
- **Denominazione** S.P. Lodovica N°2

Informazioni sull'Edificio 21393

- **Usò prevalente:** accessorio

Manufatti e altri edifici

- **Accessori:** ripostigli, rimessaggi, box

Informazioni sull'Edificato Minore 4094

Tipo

baracca, manufatto precario

Rilievi fotografici



FOTO n° 43203 (edificio 21393)

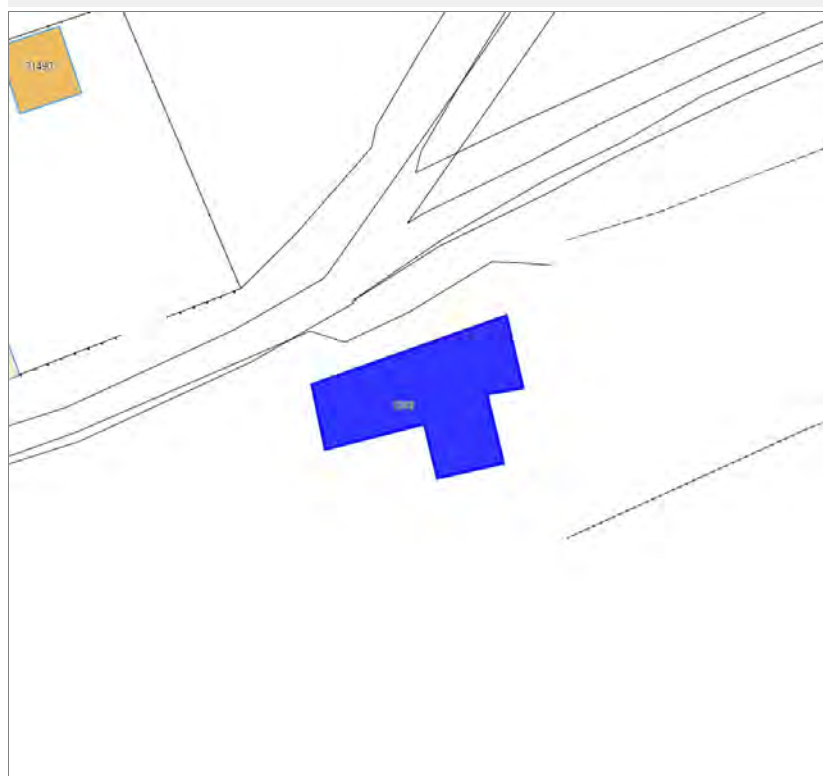


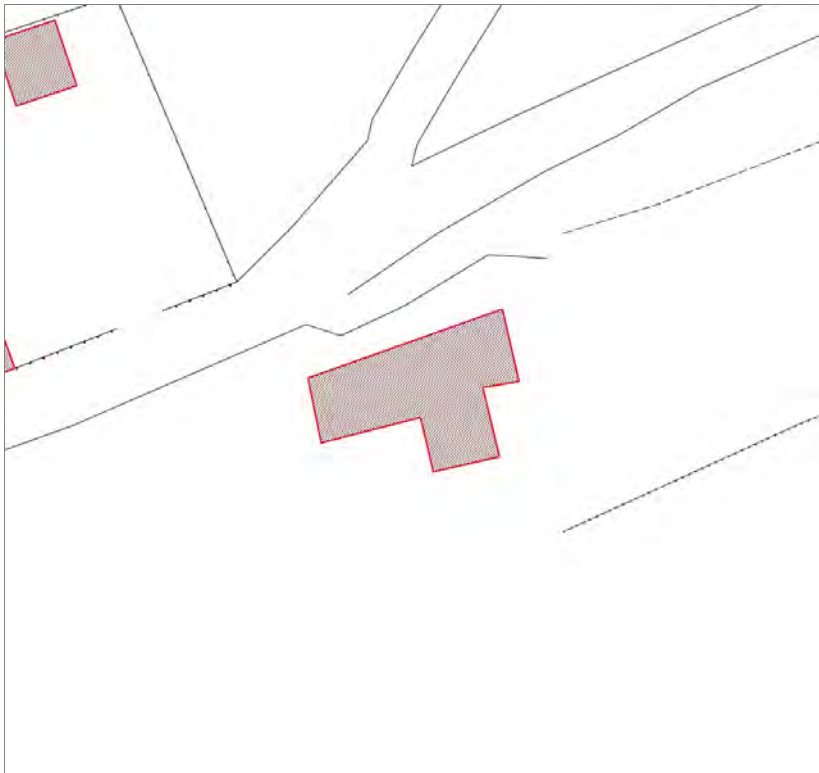
FOTO n° 43220 (edificio minore 4094)



Edifici associati alla Scheda:

ID 1019





Informazioni sulla Scheda

Informazioni sulla Scheda

- **Data rilevazione** 14/10/2019
- **Località** PIAZZA DI BRANCOLI
- **Denominazione** Piazza di Brancoli

Informazioni sull'Edificio 1019

- **Usò prevalente:** non in uso
- **Usi presenti:** non in uso

Edifici di impianto storico

- **Edifici di matrice rurale:** fienili, stalle, manufatti di rimessaggio, ecc.



FOTO n° 43269 (scheda)



FOTO n° 43270 (scheda)



FOTO n° 43262 (edificio 1019)



FOTO n° 43263 (edificio 1019)



FOTO n° 43264 (edificio 1019)



FOTO n° 43265 (edificio 1019)



FOTO n° 43266 (edificio 1019)

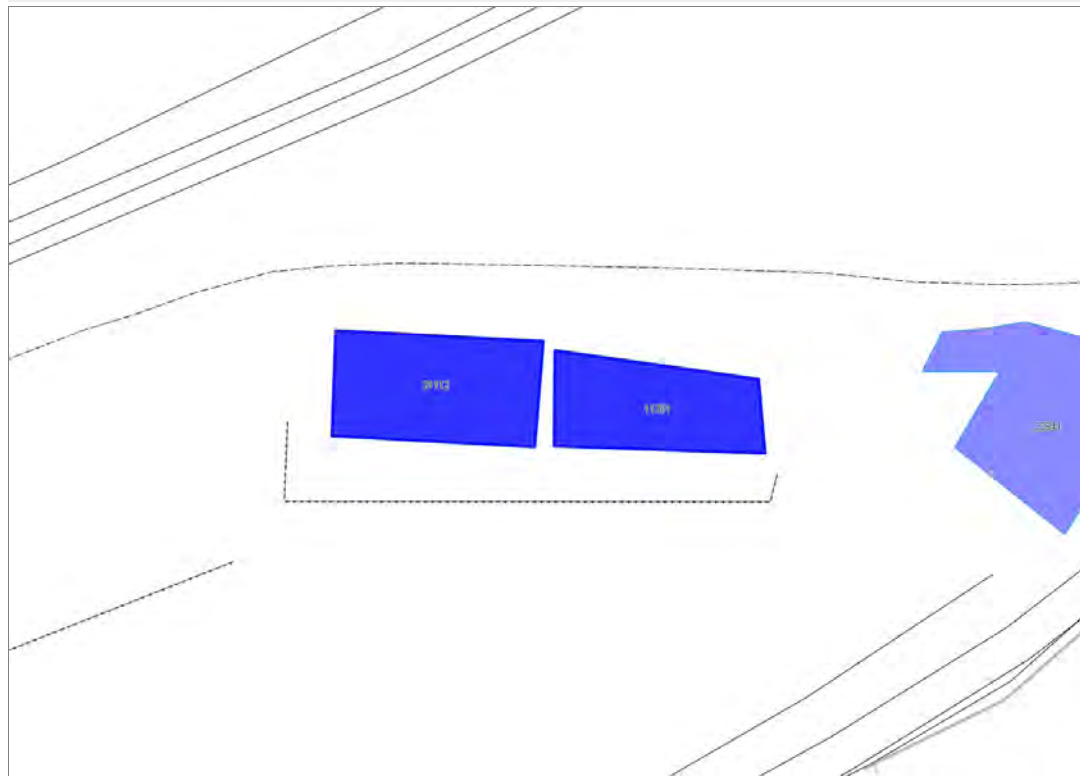


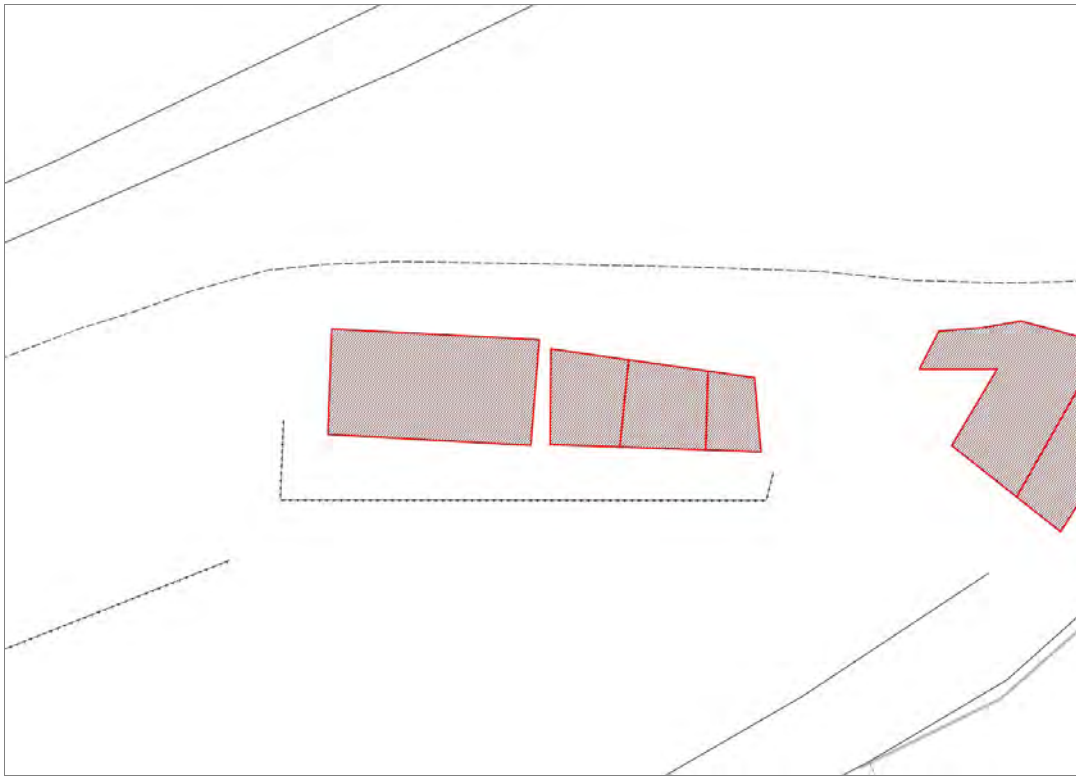
FOTO n° 43268 (edificio 1019)



Edifici associati alla Scheda:

ID 11391 | ID 31112





Informazioni sulla Scheda

Informazioni sulla Scheda

- **Data rilevazione** 14/10/2019
- **Località** PIAZZA DI BRANCOLI
- **Denominazione** Piazza di Brancoli

Informazioni sull'Edificio 11391

- **Usi prevalenti:** non in uso
- **Usi presenti:** non in uso
- **Manufatti e altri edifici**
 - **Accessori:** altro

Informazioni sull'Edificio 31112

- **Usi prevalenti:** non in uso
- **Usi presenti:** non in uso
- **Edifici di impianto storico**
 - **Edifici di matrice rurale:** casa colonica isolata

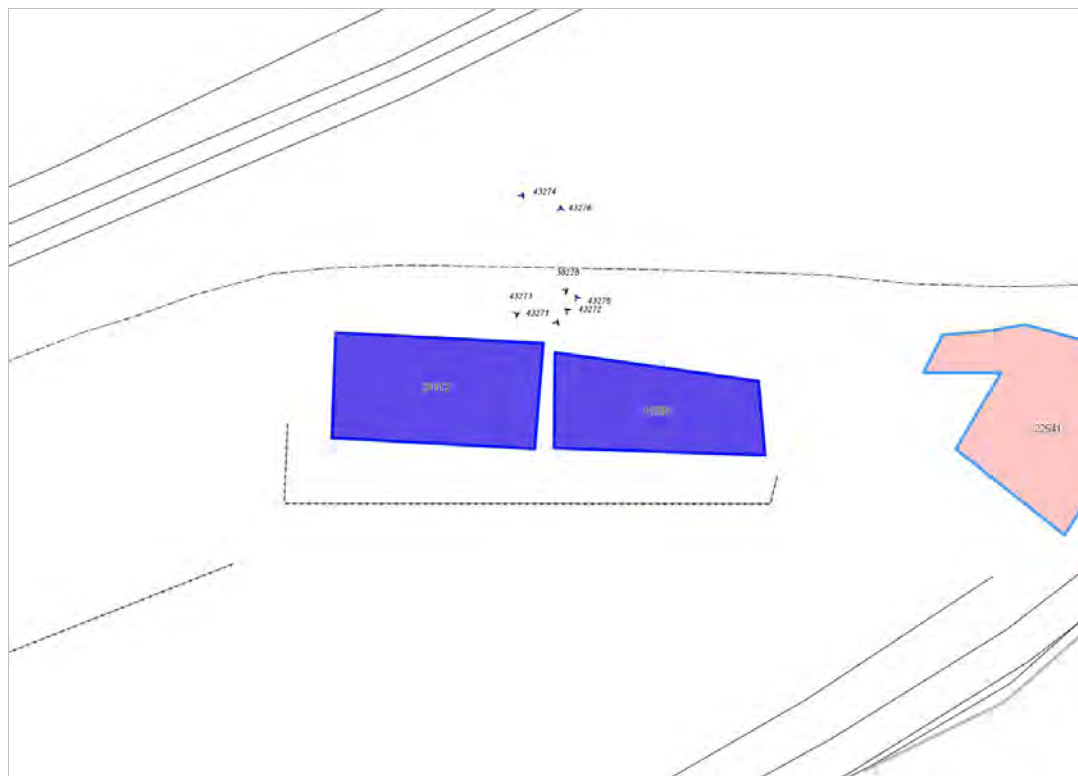


FOTO n° 43274 (scheda)



FOTO n° 43275 (scheda)



FOTO n° 43276 (scheda)



FOTO n° 43272 (edificio 11391)




FOTO n° 38228 (edificio 31112)



FOTO n° 43271 (edificio 31112)



FOTO n° 43273 (edificio 31112)



Edifici associati alla Scheda:

ID 22541





Informazioni sulla Scheda

Informazioni sulla Scheda

- **Data rilevazione** 14/10/2019
- **Località** PIAZZA DI BRANCOLI
- **Denominazione** Piazza di Brancoli

Informazioni sull'Edificio 22541

- **Usò prevalente:** residenziale
- **Usi presenti:** accessorio; residenziale permanente
- **Numero alloggi:** 1

Edifici di impianto storico

- **Edifici di matrice rurale:** casa colonica isolata



FOTO n° 43281 (scheda)



FOTO n° 43282 (scheda)



FOTO n° 43277 (edificio 22541)



FOTO n° 43278 (edificio 22541)



FOTO n° 43279 (edificio 22541)

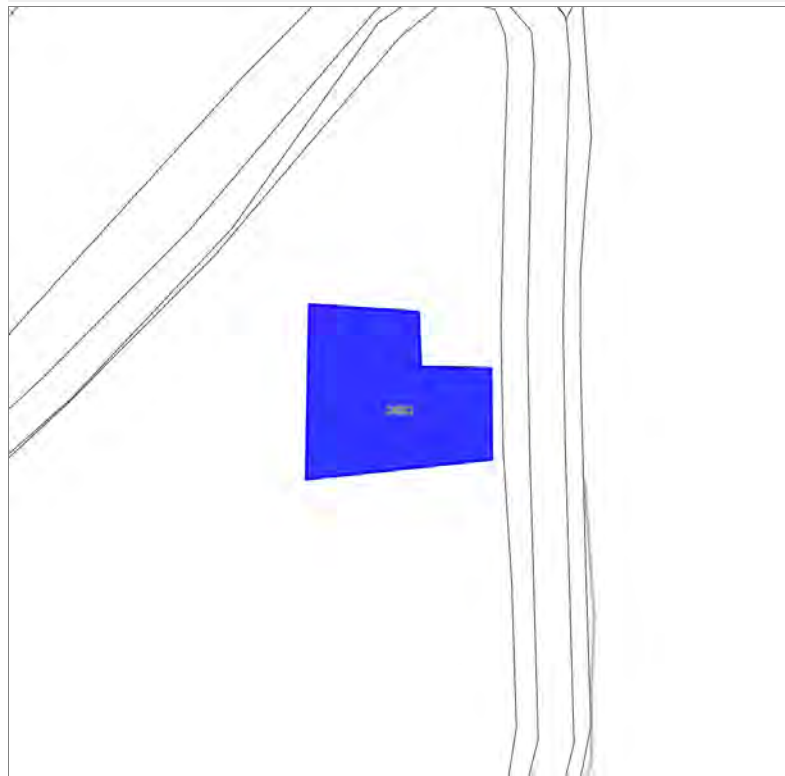


FOTO n° 43280 (edificio 22541)



Edifici associati alla Scheda:

ID 24082





Informazioni sulla Scheda

Informazioni sulla Scheda

- **Data rilevazione** 14/10/2019
- **Località** PIAZZA DI BRANCOLI
- **Denominazione** Piazza di Brancoli

Informazioni sull'Edificio 24082

- | | |
|---|---|
| ▪ Usò prevalente: residenziale | ▪ Edifici di impianto storico |
| ▪ Usi presenti: accessorio; residenziale saltuario | ▪ Edifici di matrice rurale: casa colonica isolata |
| ▪ Numero alloggi: 1 | |



FOTO n° 43287 (scheda)



FOTO n° 43288 (scheda)



FOTO n° 38219 (edificio 24082)



FOTO n° 38235 (edificio 24082)



FOTO n° 43283 (edificio 24082)



FOTO n° 43284 (edificio 24082)



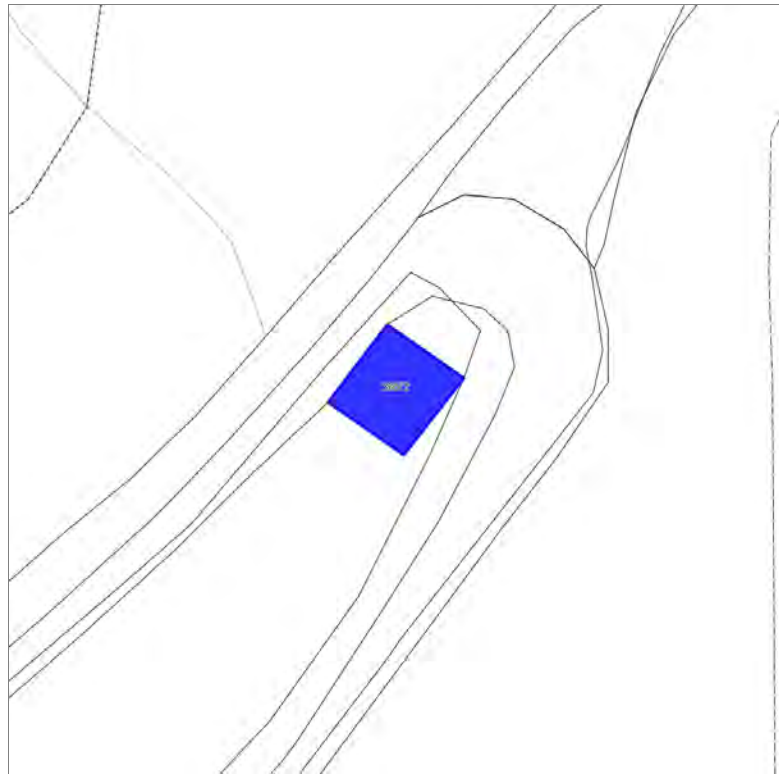
FOTO n° 43285 (edificio 24082)

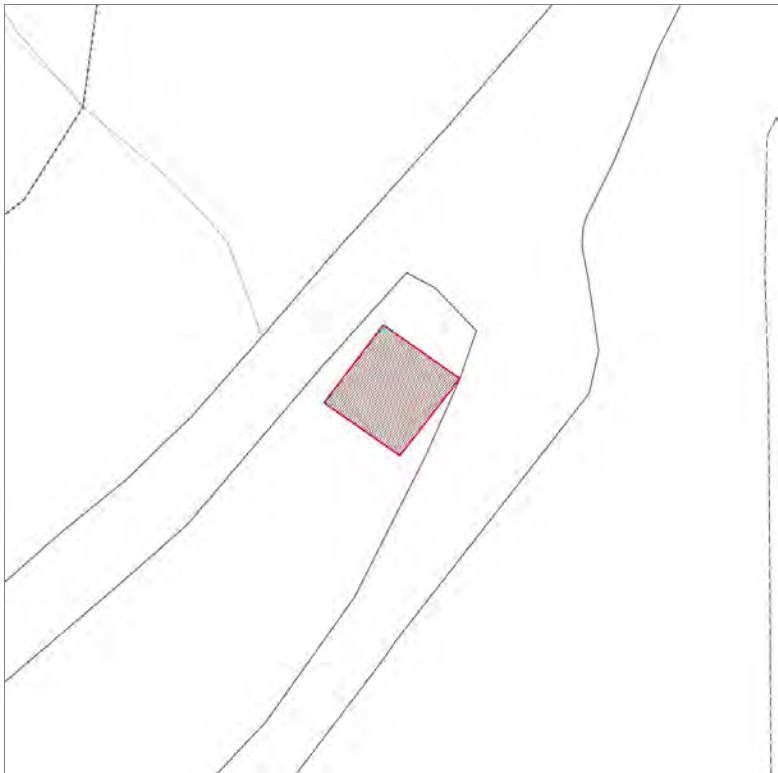


FOTO n° 43286 (edificio 24082)



Edifici associati alla Scheda:
ID 35072





Informazioni sulla Scheda

Informazioni sulla Scheda

- **Data rilevazione** 14/10/2019
- **Località** PIAZZA DI BRANCOLI
- **Denominazione** Piazza di Brancoli

Informazioni sull'Edificio 35072

- **Usò prevalente:** accessorio
- **Usi presenti:** accessorio

Edifici di impianto storico

- **Edifici di matrice rurale:** fienili, stalle, manufatti di rimessaggio, ecc.



FOTO n° 43290 (scheda)



FOTO n° 43291 (scheda)



FOTO n° 27540 (edificio 35072)



FOTO n° 38063 (edificio 35072)



FOTO n° 38066 (edificio 35072)

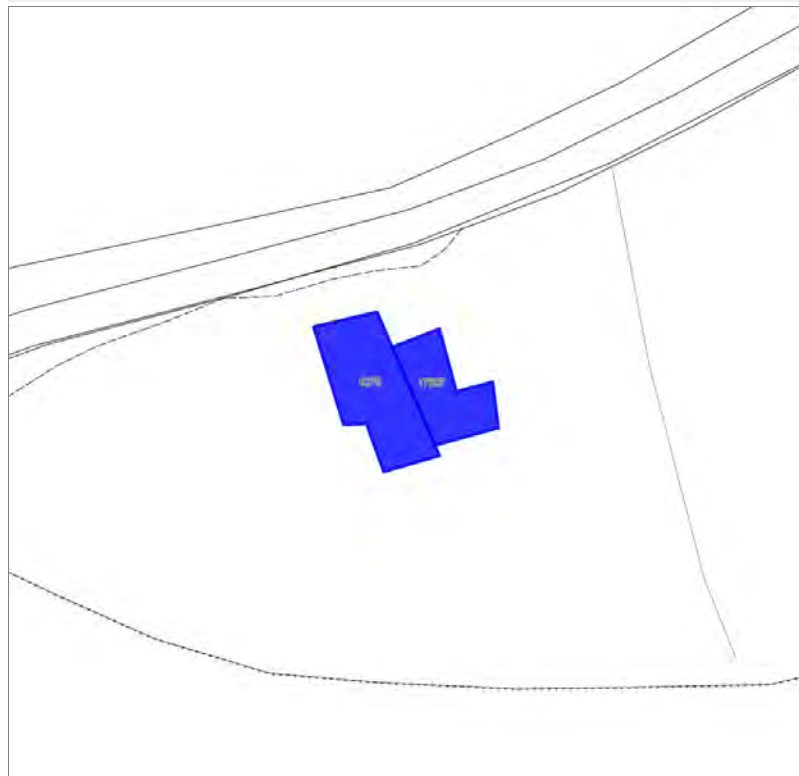


FOTO n° 43289 (edificio 35072)



Edifici associati alla Scheda:

ID 8275 | ID 17897





Informazioni sulla Scheda

Informazioni sulla Scheda

- **Data rilevazione** 14/10/2019
- **Località** PIAZZA DI BRANCOLI
- **Denominazione** Piazza di Brancoli

Informazioni sull'Edificio 8275

- **Usi prevalenti:** non in uso
- **Usi presenti:** non in uso

Edifici di impianto storico

- **Edifici con tipologie edilizie di base:** edifici con preminenza dei caratteri "in schiera"

Informazioni sull'Edificio 17897

- **Usi prevalenti:** non in uso
- **Usi presenti:** non in uso

Edifici di impianto storico

- **Edifici con tipologie edilizie di base:** edifici con preminenza dei caratteri "in schiera"



FOTO n° 43298 (scheda)



FOTO n° 43299 (scheda)



FOTO n° 43295 (edificio 8275)



FOTO n° 43296 (edificio 8275)




FOTO n° 43297 (edificio 8275)



FOTO n° 38248 (edificio 17897)





FOTO n° 43292 (edificio 17897)



FOTO n° 43293 (edificio 17897)



Edifici associati alla Scheda:
ID 22380





Informazioni sulla Scheda

Informazioni sulla Scheda

- **Data rilevazione** 15/10/2019
- **Località** SAN PIETRO A VICO
- **Denominazione** Strada Statale dell'Aetone e del Brennero (N.12)

Informazioni sull'Edificio 22380

- **Usò prevalente:** residenziale
- **Usi presenti:** residenziale permanente
- **Numero alloggi:** 5

Edifici di impianto storico

- **Edifici con tipologie edilizie di base:** edifici in linea organizzati in complessi plurifamiliari



FOTO n° 42228 (edificio 22380)



FOTO n° 42230 (edificio 22380)



FOTO n° 42232 (edificio 22380)

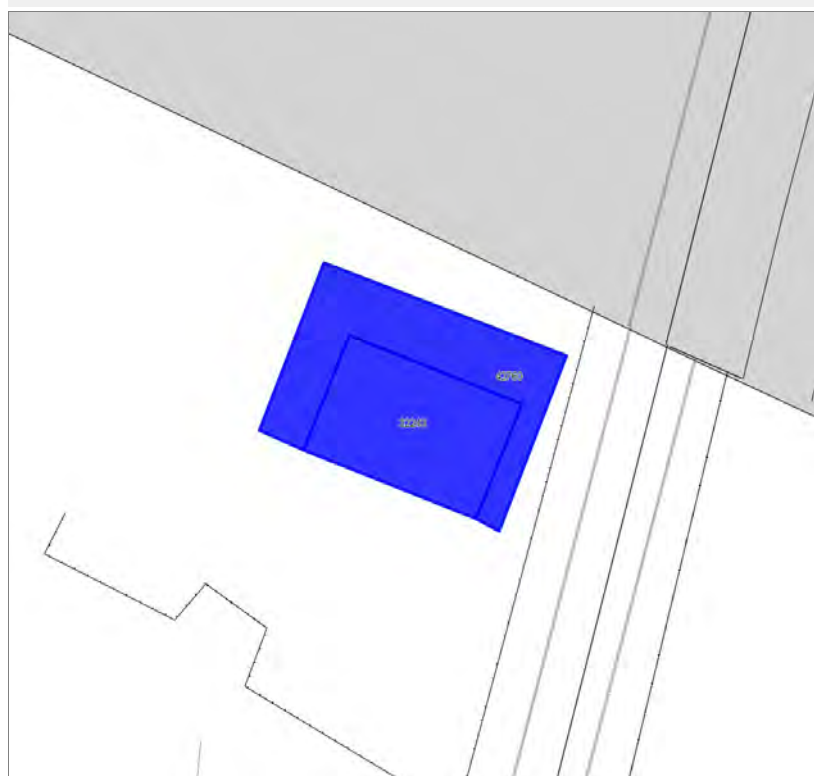


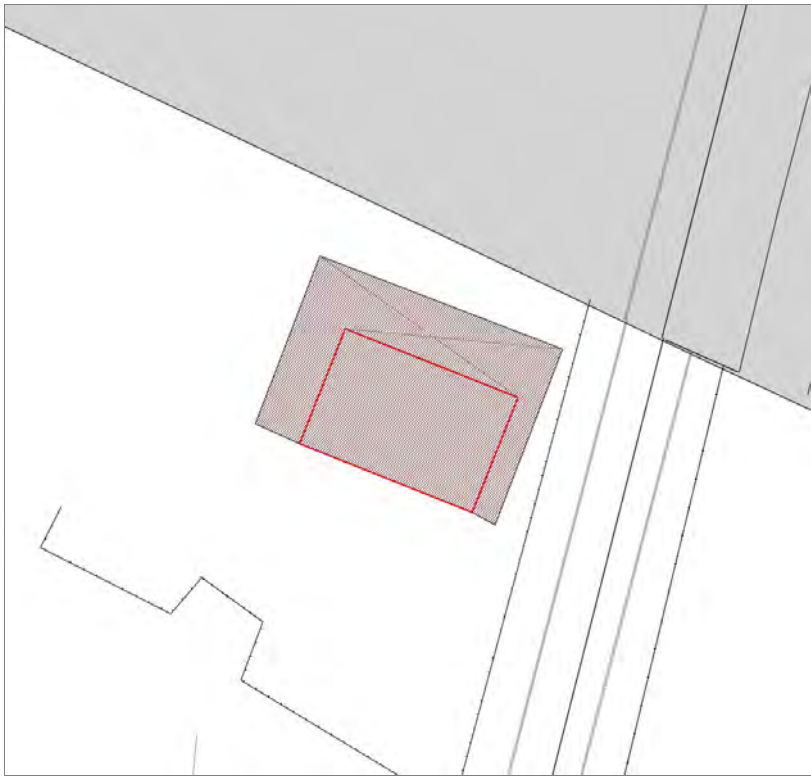
FOTO n° 42234 (edificio 22380)



Edifici associati alla Scheda:

ID 32243 | ID 42760





Informazioni sulla Scheda

Informazioni sulla Scheda

- **Data rilevazione** 15/10/2019
- **Località** SAN PIETRO A VICO
- **Denominazione** Via delle Piagge

Informazioni sull'Edificio 32243

- **Usi prevalenti:** residenziale
- **Usi presenti:** residenziale permanente
- **Numero alloggi:** 1

Edifici di impianto storico

- **Edifici di matrice rurale:** casa colonica isolata

Informazioni sull'Edificio 42760

- **Usi prevalenti:** accessorio
- **Usi presenti:** accessorio

Edifici di impianto storico

- **Edifici di matrice rurale:** casa colonica isolata

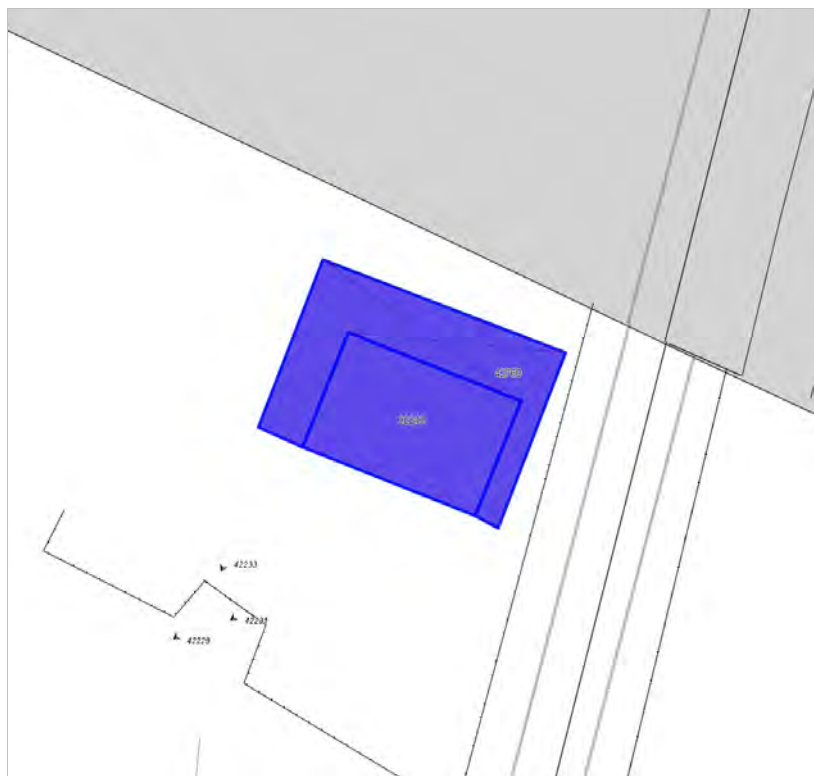


FOTO n° 42227 (edificio 32243)



FOTO n° 42229 (edificio 32243)



FOTO n° 42231 (edificio 32243)



FOTO n° 42235 (edificio 32243)



FOTO n° 42233 (edificio 42760)



Edifici associati alla Scheda:
ID 27000 ID 27001





Informazioni sulla Scheda

Informazioni sulla Scheda

- **Data rilevazione** 15/10/2019
- **Località** SAN PIETRO A VICO
- **Denominazione** Via delle Piagge II

Informazioni sull'Edificio 27000

- **Usi prevalente:** residenziale
- **Usi presenti:** residenziale permanente
- **Numero alloggi:** 1

Edifici di impianto storico

- **Edifici con tipologie edilizie di base:** edifici con preminenza dei caratteri "in linea"

Informazioni sull'Edificio 27001

- **Usi prevalente:** accessorio
- **Usi presenti:** accessorio

Edifici di impianto storico

- **Edifici di matrice rurale:** fienili, stalle, manufatti di rimessaggio, ecc.



FOTO n° 42199 (edificio 27000)



FOTO n° 42202 (edificio 27000)



FOTO n° 42204 (edificio 27000)



FOTO n° 42206 (edificio 27001)



Edifici associati alla Scheda:

ID 35007





Informazioni sulla Scheda

Informazioni sulla Scheda

- **Data rilevazione** 15/10/2019
- **Località** SAN PIETRO A VICO
- **Denominazione** Via delle Piagge II

Informazioni sull'Edificio 35007

- **Usi prevalenti:** residenziale
- **Usi presenti:** residenziale permanente
- **Numero alloggi:** 1

Edifici di impianto storico

- **Edifici a carattere specialistico:** civile

Rilievi fotografici



FOTO n° 42200 (edificio 35007)



FOTO n° 42201 (edificio 35007)



FOTO n° 42203 (edificio 35007)



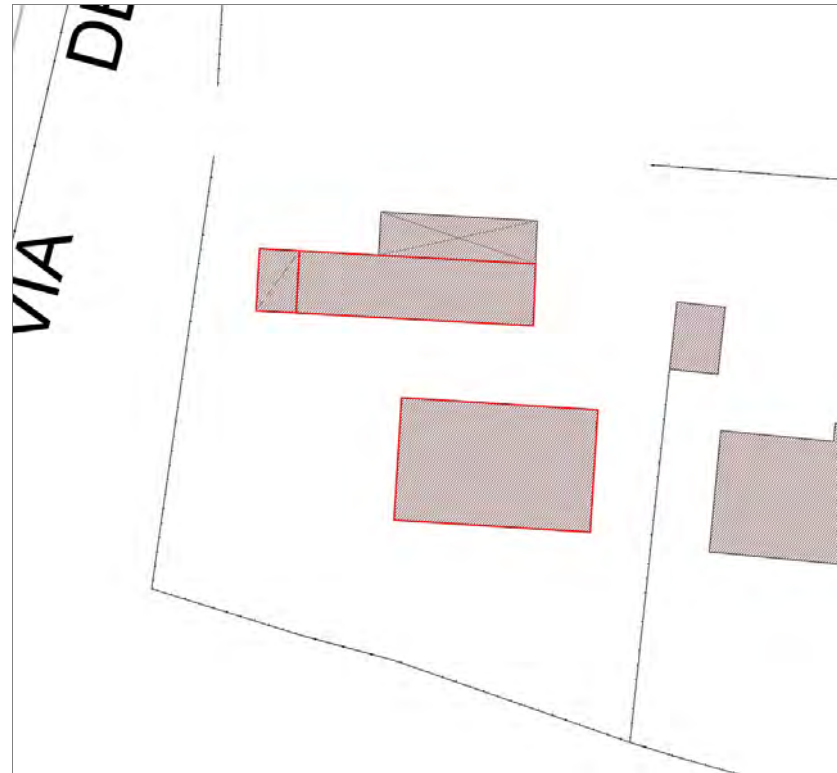
FOTO n° 42205 (edificio 35007)



Edifici associati alla Scheda:

ID 2041 | ID 8629 |





Informazioni sulla Scheda

Informazioni sulla Scheda

- **Data rilevazione** 15/10/2019
- **Località** SAN PIETRO A VICO
- **Denominazione** Via delle Piagge II

Informazioni sull'Edificio 2041

- **Usi prevalenti:** non rilevabile

Edifici di impianto storico

- **Edifici di matrice rurale:** fienili, stalle, manufatti di rimessaggio, ecc.

Informazioni sull'Edificio 8629

- **Usi prevalenti:** residenziale
- **Usi presenti:** residenziale permanente

Edifici di impianto storico

- **Edifici con tipologie edilizie non di base:** villini



FOTO n° 42196 (edificio 2041)



FOTO n° 42198 (edificio 2041)



FOTO n° 42195 (edificio 8629)

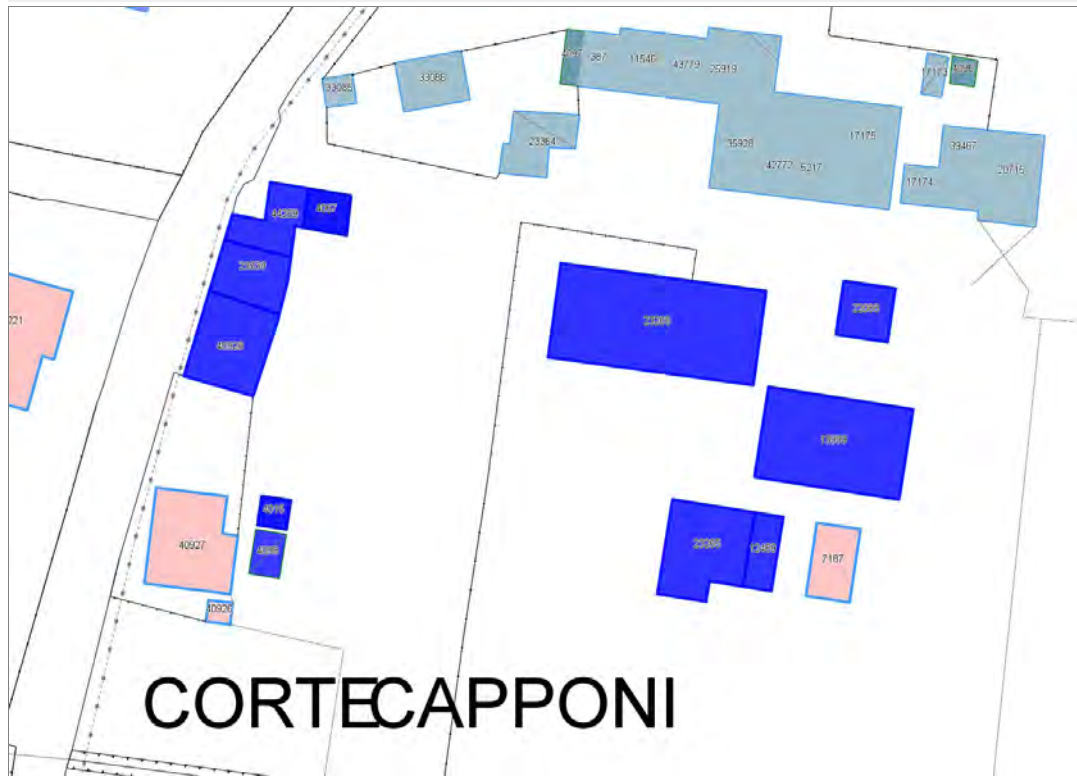


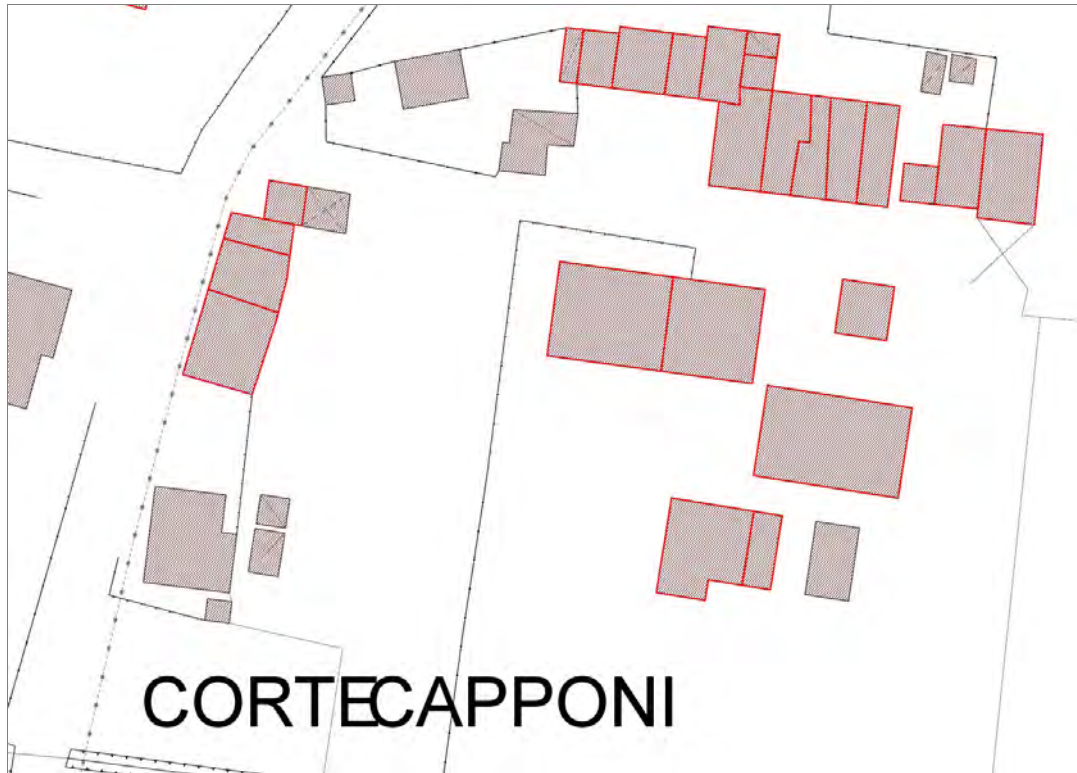
Edifici associati alla Scheda:

ID 12459 | ID 13999 | ID 22088 | ID 23265 | ID 23266 | ID 23539 | ID 40928 | ID 44259

Edificati Minori associati alla Scheda:

ID 4015 | ID 4067





CORTECAPPONI

Informazioni sulla Scheda

Informazioni sulla Scheda

- **Data rilevazione** 15/10/2019
- **Località** SAN PIETRO A VICO
- **Denominazione** Corte Capponi

Informazioni sull'Edificio 12459

- **Usi prevalente:** non rilevabile
- **Usi presenti:** non rilevabile

Manufatti e altri edifici

- **Accessori:** altro

Informazioni sull'Edificio 13999

- **Usi prevalente:** accessorio
- **Usi presenti:** accessorio

Edifici di impianto storico

- **Edifici di matrice rurale:** fienili, stalle, manufatti di rimessaggio, ecc.

Informazioni sull'Edificio 22088

- **Usi prevalente:** accessorio
- **Usi presenti:** accessorio

Manufatti e altri edifici

- **Accessori:** garage

Informazioni sull'Edificio 23265

- **Usi prevalente:** accessorio
- **Usi presenti:** accessorio

Manufatti e altri edifici

- **Accessori:** altro

Informazioni sull'Edificio 23266

- **Usi prevalente:** residenziale
- **Usi presenti:** accessorio; residenziale permanente
- **Numero alloggi:** 2

Edifici di impianto storico

- **Edifici di matrice rurale:** casa colonica isolata

Informazioni sull'Edificio 23539

- **Usi prevalente:** residenziale
- **Usi presenti:** residenziale permanente
- **Numero alloggi:** 1

Edifici di impianto storico

- **Edifici con tipologie edilizie di base:** edifici con preminenza dei caratteri "in schiera"

Informazioni sull'Edificio 40928

- **Usi prevalente:** residenziale
- **Usi presenti:** residenziale permanente

Edifici di impianto storico

- **Edifici con tipologie edilizie di base:** edifici con preminenza dei caratteri "in schiera"

Informazioni sull'Edificio 44259

- **Usi prevalente:** residenziale
- **Usi presenti:** residenziale permanente

Edifici di impianto storico

- **Edifici di matrice rurale:** fienili, stalle, manufatti di rimessaggio, ecc.

Informazioni sull'Edificato Minore 4015

Tipo

baracca, manufatto precario

Informazioni sull'Edificato Minore 4067

Tipo

baracca, manufatto precario

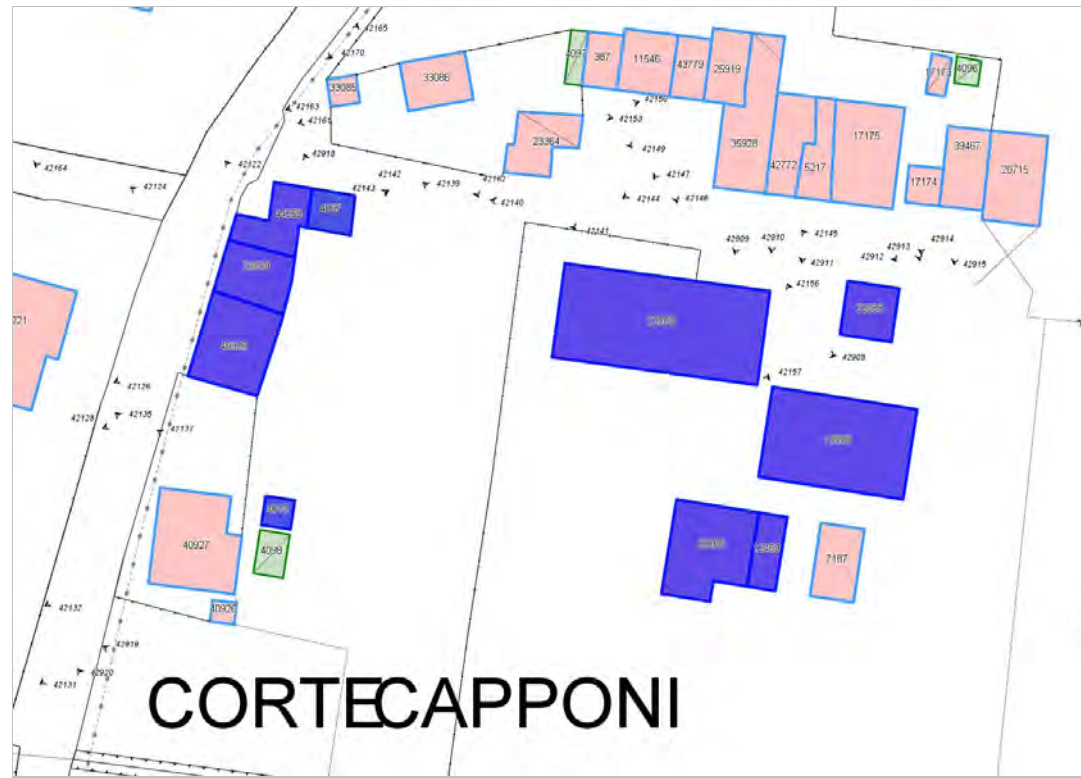


FOTO n° 42151 (edificio 13999)



FOTO n° 42156 (edificio 13999)



FOTO n° 42145 (edificio 22088)



FOTO n° 42157 (edificio 23265)



FOTO n° 42139 (edificio 23266)



FOTO n° 42140 (edificio 23266)



FOTO n° 42908 (edificio 23266)



FOTO n° 42142 (edificio 23539)



FOTO n° 42143 (edificio 23539)



FOTO n° 42126 (edificio 40928)



FOTO n° 42128 (edificio 40928)



FOTO n° 42122 (edificio 44259)



FOTO n° 42124 (edificio 44259)



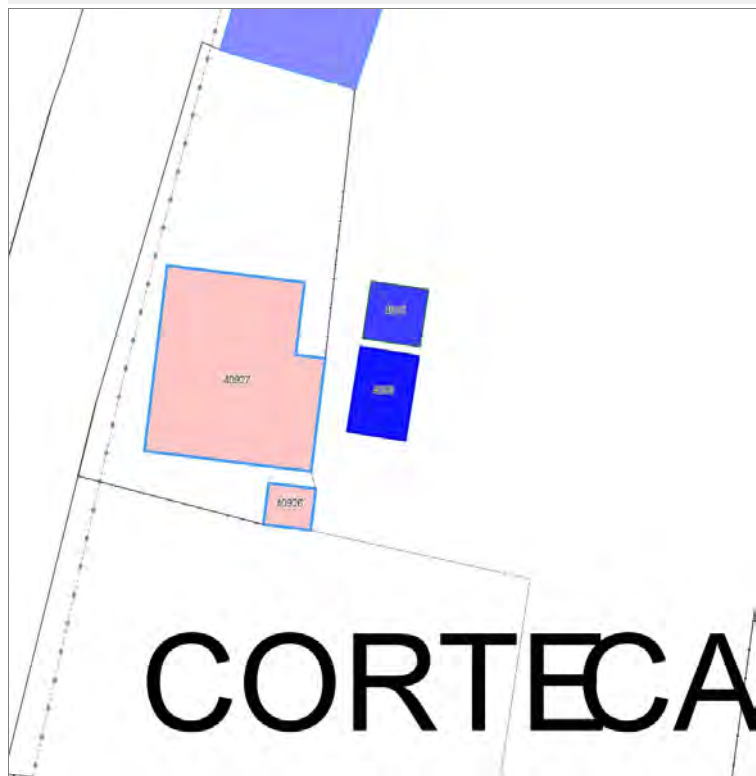
FOTO n° 42137 (edificato minore 4015)

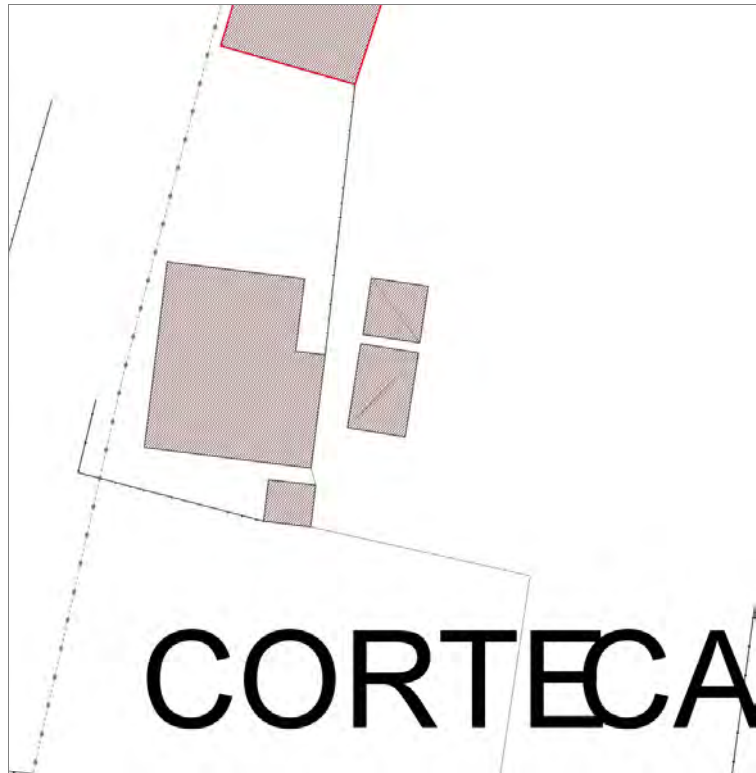


FOTO n° 42918 (edificato minore 4067)



Edificati Minori associati alla Scheda:
ID 4098





Informazioni sulla Scheda

Informazioni sulla Scheda

- **Data rilevazione** 15/10/2019
- **Non rilevabile:** Non accessibile
- **Località** SAN PIETRO A VICO
- **Denominazione** Corte Capponi

Informazioni sull'Edificato Minore 4098

Report Scheda Edifici sparsi Vico di Sopra N°2235

Edifici associati alla Scheda:

ID 11151

Edificati Minori associati alla Scheda:

ID 4016





Informazioni sulla Scheda

Informazioni sulla Scheda

- **Data rilevazione** 15/10/2019
- **Località** SAN PIETRO A VICO
- **Denominazione** Vico di Sopra

Informazioni sull'Edificio 11151

- **Usi prevalenti:** residenziale
- **Usi presenti:** residenziale permanente
- **Numero alloggi:** 1

Edifici di impianto storico

- **Edifici con tipologie edilizie non di base:** villini

Informazioni sull'Edificato Minore 4016

Tipo

baracca, manufatto precario

Rilievi fotografici

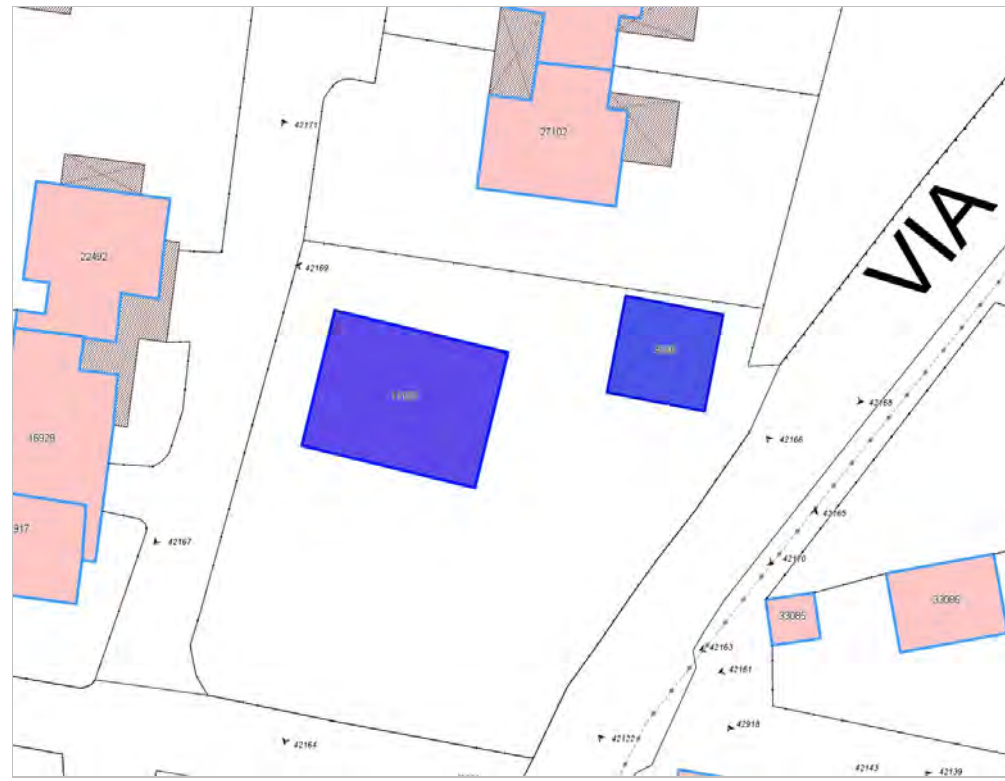


FOTO n° 42164 (edificio 11151)



FOTO n° 42167 (edificio 11151)



FOTO n° 42170 (edificio 11151)



FOTO n° 42171 (edificio 11151)



FOTO n° 42168 (edificato minore 4016)

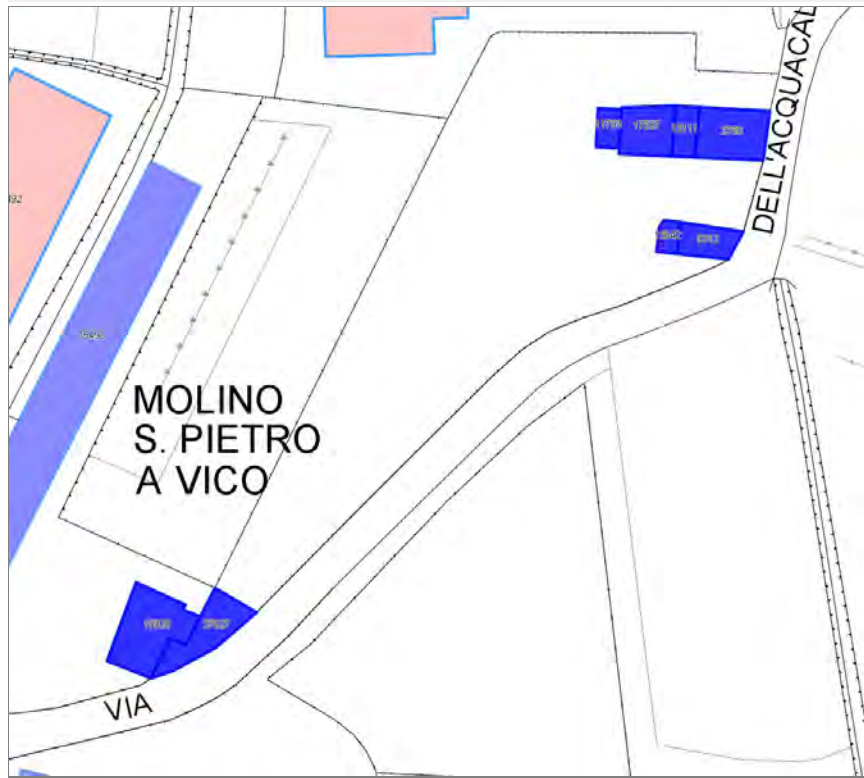


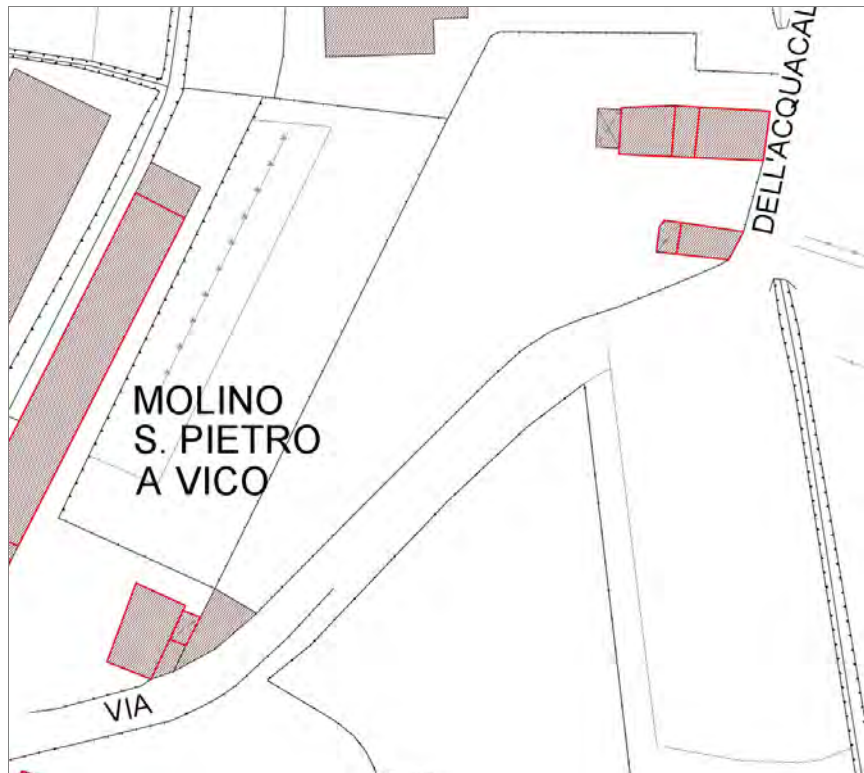
FOTO n° 42169 (edificato minore 4016)



Edifici associati alla Scheda:

ID 2750 | ID 9312 | ID 11799 | ID 13111 | ID 13642 | ID 17537 | ID 19920 | ID 37627





Informazioni sulla Scheda

Informazioni sulla Scheda

- **Data rilevazione** 15/10/2019
- **Località** SAN PIETRO A VICO
- **Denominazione** Molino S. Pietro a Vico

Informazioni sull'Edificio 2750

- **Usi prevalente:** residenziale
- **Usi presenti:** residenziale permanente
- **Numero alloggi:** 2

Edifici di impianto storico

- **Edifici di matrice rurale:** casa colonica isolata

Informazioni sull'Edificio 9312

- **Usi prevalente:** accessorio
- **Usi presenti:** accessorio

Edifici di impianto storico

- **Edifici di matrice rurale:** fienili, stalle, manufatti di rimessaggio, ecc.

Informazioni sull'Edificio 11799

- **Usi prevalente:** non rilevabile

Informazioni sull'Edificio 13111

- **Usi prevalente:** residenziale
- **Usi presenti:** residenziale permanente
- **Numero alloggi:** 1

Edifici di impianto storico

- **Edifici con tipologie edilizie di base:** edifici con preminenza dei caratteri "in schiera"

Informazioni sull'Edificio 13642

- **Usi prevalente:** non in uso
- **Usi presenti:** dismesso

Edifici di impianto storico

- **Edifici di matrice rurale:** fienili, stalle, manufatti di rimessaggio, ecc.

Informazioni sull'Edificio 17537

- **Usi prevalente:** non in uso
- **Usi presenti:** non in uso

Edifici di impianto storico

- **Edifici di matrice rurale:** casa colonica isolata

Informazioni sull'Edificio 19920

- **Usi prevalente:** residenziale
- **Usi presenti:** residenziale permanente

Edifici di impianto storico

■ **Numero alloggi:** 1

■ **Edifici con tipologie edilizie di base:** edifici con preminenza dei caratteri "in linea"

Informazioni sull'Edificio 37627

■ **Uso prevalente:** accessorio

■ **Usi presenti:** accessorio

Edifici di impianto storico

■ **Edifici di matrice rurale:** fienili, stalle, manufatti di rimessaggio, ecc.

Rilievi fotografici

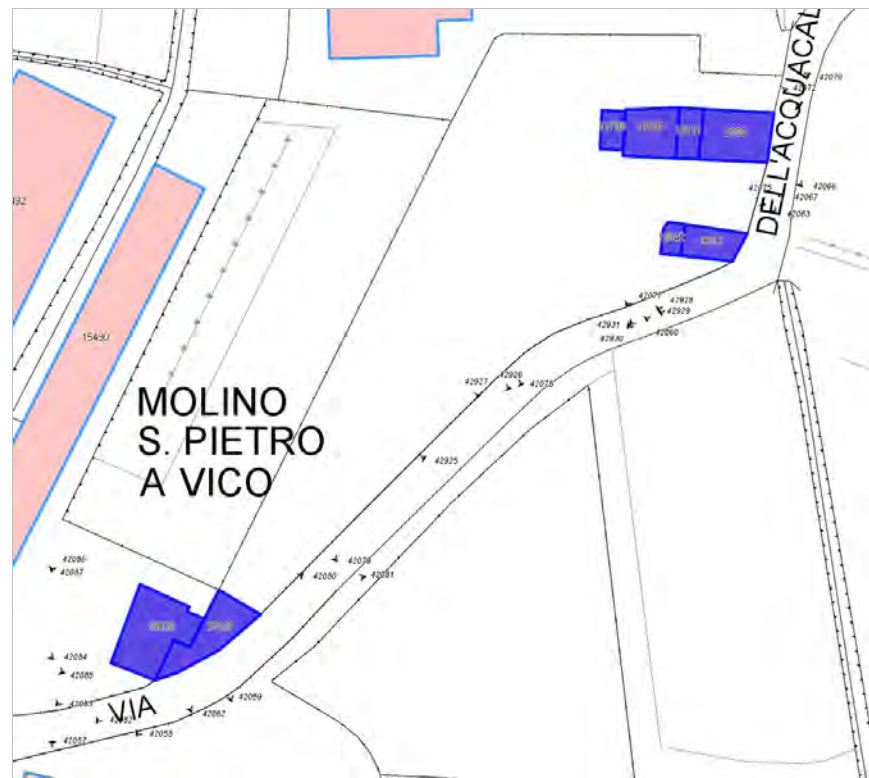


FOTO n° 42063 (edificio 2750)



FOTO n° 42066 (edificio 2750)



FOTO n° 42070 (edificio 2750)



FOTO n° 42929 (edificio 2750)



FOTO n° 42067 (edificio 9312)



FOTO n° 42931 (edificio 9312)



FOTO n° 42075 (edificio 13111)



FOTO n° 42077 (edificio 13111)



FOTO n° 42930 (edificio 13642)



FOTO n° 42060 (edificio 17537)



FOTO n° 42072 (edificio 17537)



FOTO n° 42928 (edificio 17537)



FOTO n° 42062 (edificio 19920)



FOTO n° 42081 (edificio 19920)



FOTO n° 42082 (edificio 19920)



FOTO n° 42083 (edificio 19920)



FOTO n° 42925 (edificio 19920)



FOTO n° 42058 (edificio 37627)



FOTO n° 42059 (edificio 37627)



FOTO n° 42080 (edificio 37627)

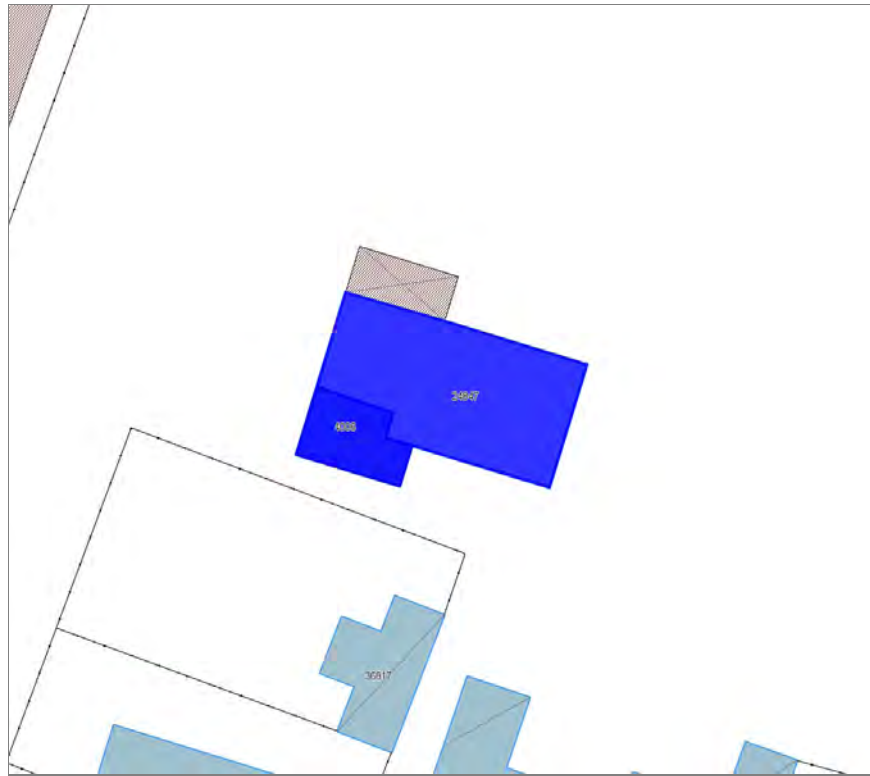


Edifici associati alla Scheda:

ID 24847

Edificati Minori associati alla Scheda:

ID 4006





Informazioni sulla Scheda

Informazioni sulla Scheda

- **Data rilevazione** 15/10/2019
- **Località** SAN PIETRO A VICO
- **Denominazione** Corte Ramacciotti

Informazioni sull'Edificio 24847

- **Usi prevalente:** residenziale
- **Usi presenti:** residenziale permanente
- **Numero alloggi:** 1

Edifici di impianto storico

- **Edifici di matrice rurale:** fienili, stalle, manufatti di rimessaggio, ecc.

Informazioni sull'Edificato Minore 4006

Tipo
tettoia

Rilievi fotografici

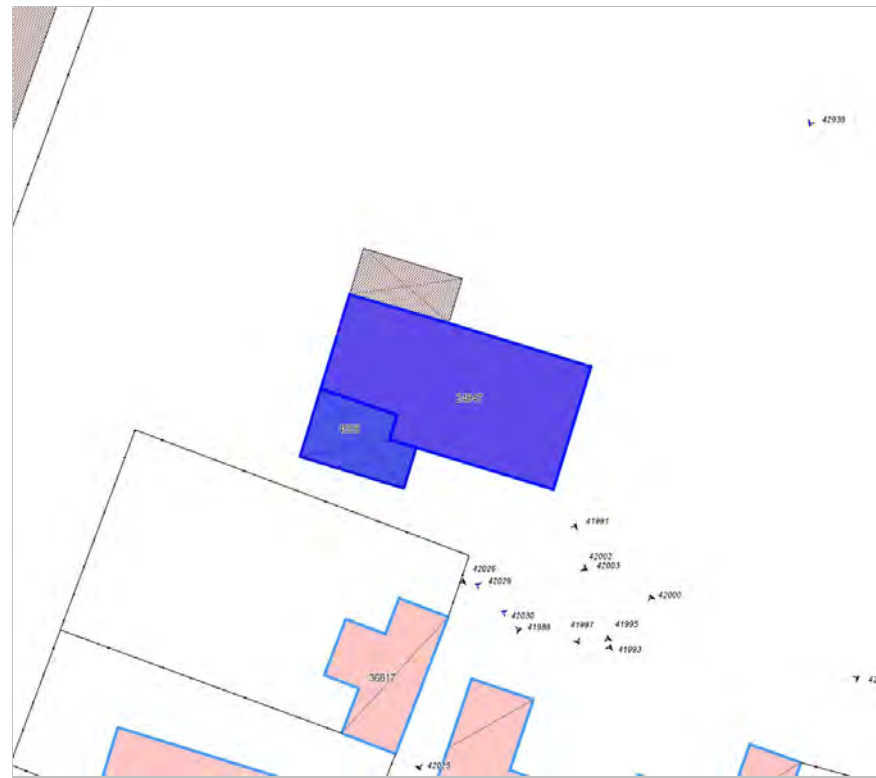


FOTO n° 41984 (edificio 24847)



FOTO n° 41997 (edificio 24847)



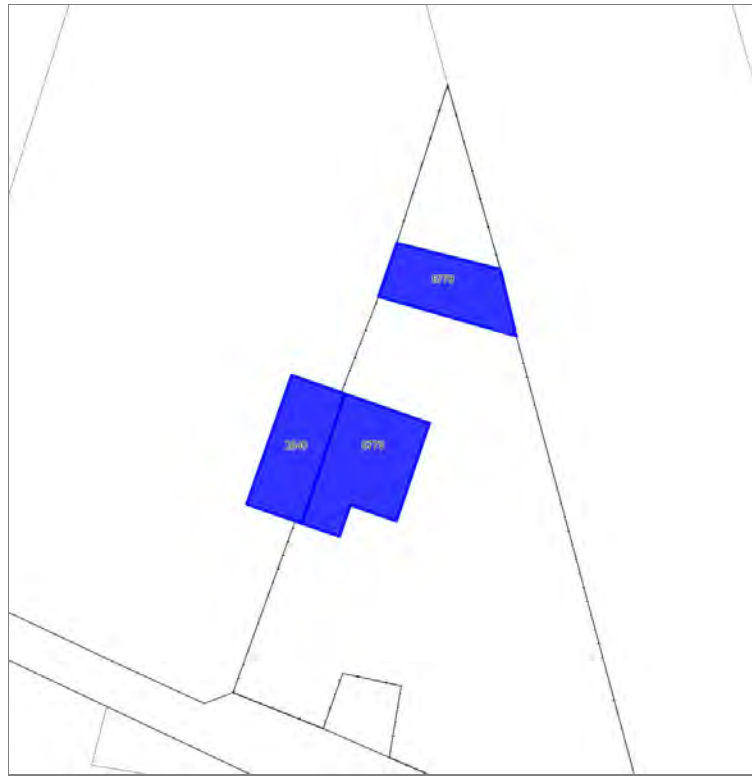
FOTO n° 42002 (edificio minore 4006)

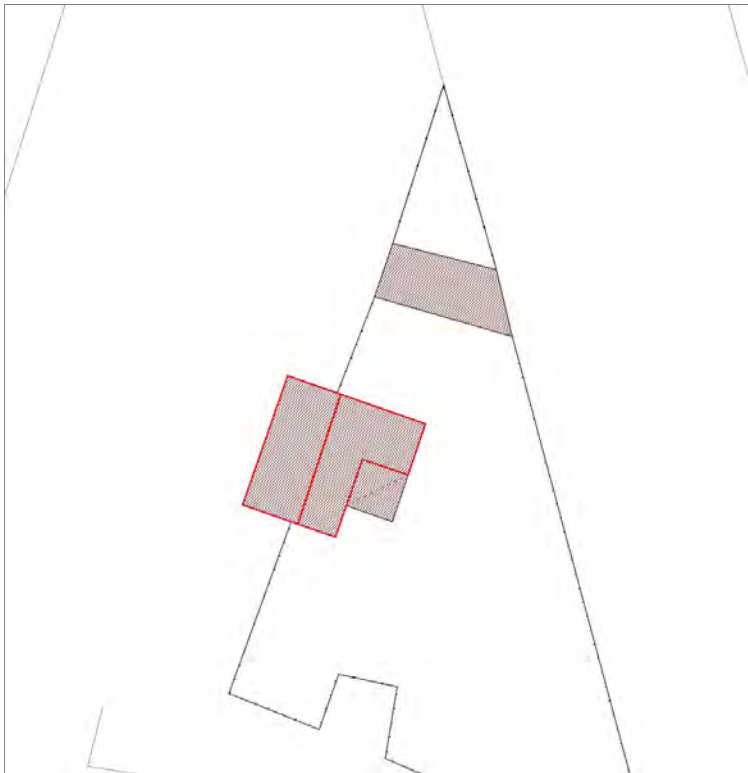


FOTO n° 42003 (edificio minore 4006)



Edifici associati alla Scheda:
ID 2640 | ID 6778 | ID 6779





Informazioni sulla Scheda

Informazioni sulla Scheda

- **Data rilevazione** 15/10/2019
- **Località** SAN PIETRO A VICO
- **Denominazione** Strada Statale dell'Aetone e del Brennero (N.12)

Informazioni sull'Edificio 2640

- **Uso prevalente:** residenziale
- **Usi presenti:** residenziale permanente
- **Numero alloggi:** 1

Edifici di impianto storico

- **Edifici con tipologie edilizie di base:** edifici con preminenza dei caratteri "in linea"

Informazioni sull'Edificio 6778

- **Uso prevalente:** accessorio
- **Usi presenti:** accessorio

Manufatti e altri edifici

- **Accessori:** ripostigli, rimessaggi, box

Informazioni sull'Edificio 6779

- **Uso prevalente:** residenziale
- **Usi presenti:** residenziale permanente
- **Numero alloggi:** 1

Edifici di impianto storico

- **Edifici con tipologie edilizie di base:** edifici con preminenza dei caratteri "in schiera"



FOTO n° 42281 (edificio 2640)



FOTO n° 42282 (edificio 2640)



FOTO n° 42279 (edificio 6778)



FOTO n° 42278 (edificio 6779)



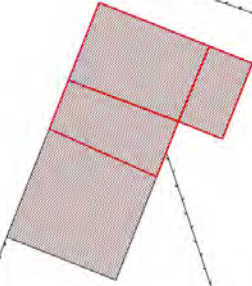
FOTO n° 42280 (edificio 6779)



Edifici associati alla Scheda:
ID 10813 ID 26670



STI



Informazioni sulla Scheda

Informazioni sulla Scheda

- **Data rilevazione** 15/10/2019
- **Località** SAN PIETRO A VICO
- **Denominazione** Strada Statale dell'Aetone e del Brennero (N.12)

Informazioni sull'Edificio 10813

- **Usi prevalente:** residenziale
- **Usi presenti:** residenziale permanente
- **Numero alloggi:** 1

Edifici di impianto storico

- **Edifici con tipologie edilizie di base:** edifici con preminenza dei caratteri "in schiera"

Informazioni sull'Edificio 26670

- **Usi prevalente:** residenziale
- **Usi presenti:** residenziale permanente
- **Numero alloggi:** 1

Manufatti e altri edifici

- **Edifici con caratteri conformi all'edificato tradizionale e/o preesistente:** a carattere non specialistico (di base)



FOTO n° 42305 (edificio 10813)



FOTO n° 42306 (edificio 10813)



FOTO n° 42307 (edificio 26670)



FOTO n° 42308 (edificio 26670)



FOTO n° 42309 (edificio 26670)



Edifici associati alla Scheda:

ID 928 | ID 6822 | ID 8288 | ID 23827 | ID 34589 | ID 38926





Informazioni sulla Scheda

Informazioni sulla Scheda

- **Data rilevazione** 15/10/2019
- **Località** SAN PIETRO A VICO
- **Denominazione** Strada Statale dell'Aetone e del Brennero (N.12)

Informazioni sull'Edificio 928

- **Uso prevalente:** residenziale
- **Usi presenti:** residenziale permanente
- **Numero alloggi:** 1

Edifici di impianto storico

- **Edifici con tipologie edilizie di base:** edifici con preminenza dei caratteri "in schiera"

Informazioni sull'Edificio 6822

- **Uso prevalente:** accessorio
- **Usi presenti:** accessorio

Manufatti e altri edifici

- **Accessori:** ripostigli, rimessaggi, box

Informazioni sull'Edificio 8288

- **Uso prevalente:** residenziale
- **Usi presenti:** residenziale permanente
- **Numero alloggi:** 1

Edifici di impianto storico

- **Edifici con tipologie edilizie di base:** edifici con preminenza dei caratteri "in schiera"

Informazioni sull'Edificio 23827

- **Uso prevalente:** accessorio
- **Usi presenti:** accessorio

Edifici di impianto storico

- **Edifici di matrice rurale:** fienili, stalle, manufatti di rimessaggio, ecc.

Informazioni sull'Edificio 34589

- **Uso prevalente:** accessorio
- **Usi presenti:** accessorio

Edifici di impianto storico

- **Edifici di matrice rurale:** fienili, stalle, manufatti di rimessaggio, ecc.

Informazioni sull'Edificio 38926

- **Uso prevalente:** residenziale
- **Usi presenti:** residenziale permanente
- **Numero alloggi:** 1

Edifici di impianto storico

- **Edifici con tipologie edilizie di base:** edifici con preminenza dei caratteri "in schiera"

FOTO n° 41835 (edificio 928)



FOTO n° 41844 (edificio 928)



FOTO n° 41841 (edificio 6822)



FOTO n° 41837 (edificio 8288)



FOTO n° 41846 (edificio 8288)



FOTO n° 41827 (edificio 23827)



FOTO n° 41834 (edificio 23827)



FOTO n° 41843 (edificio 23827)



FOTO n° 41828 (edificio 34589)



FOTO n° 41842 (edificio 34589)



FOTO n° 41839 (edificio 38926)



FOTO n° 41847 (edificio 38926)



FOTO n° 41850 (edificio 38926)



FOTO n° 41852 (edificio 38926)

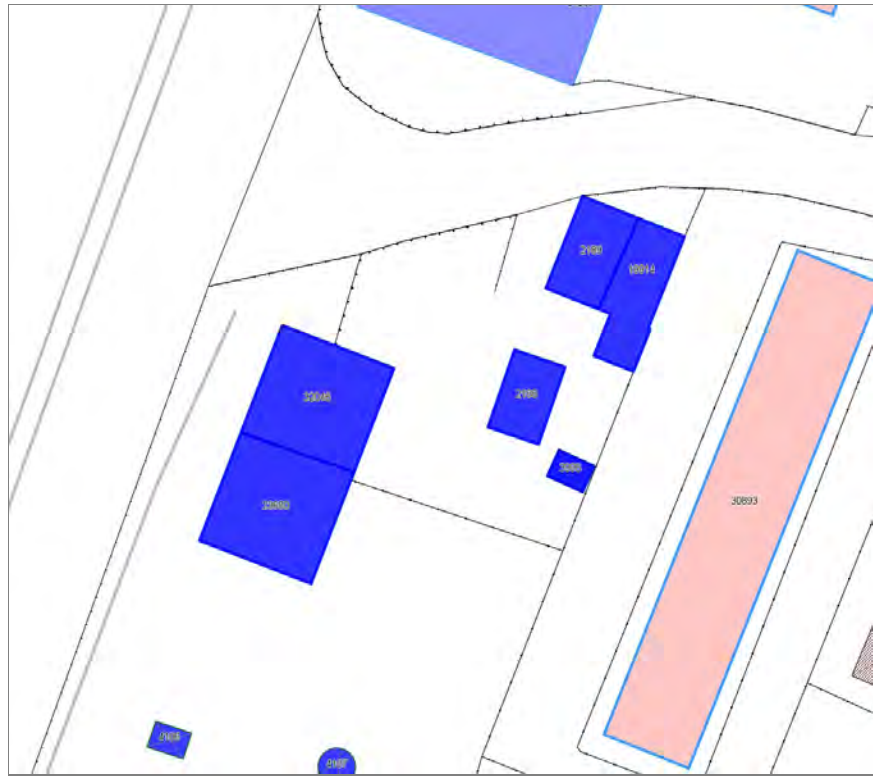


FOTO n° 41853 (edificio 38926)



Edifici associati alla Scheda:
ID 2188 | ID 2189 | ID 19914 | ID 23650 | ID 32046

Edificati Minori associati alla Scheda:
ID 3996





Informazioni sulla Scheda

Informazioni sulla Scheda

- **Data rilevazione** 15/10/2019
- **Località** SAN PIETRO A VICO
- **Denominazione** Strada Statale dell'Abetone e del Brennero (N.12)

Informazioni sull'Edificio 2188

- **Uso prevalente:** accessorio
- **Usi presenti:** accessorio

Manufatti e altri edifici

- **Accessori:** garage

Informazioni sull'Edificio 2189

- **Uso prevalente:** accessorio
- **Usi presenti:** accessorio

Edifici di impianto storico

- **Edifici di matrice rurale:** fienili, stalle, manufatti di rimessaggio, ecc.

Informazioni sull'Edificio 19914

- **Uso prevalente:** residenziale
- **Usi presenti:** residenziale permanente
- **Numero alloggi:** 1

Edifici di impianto storico

- **Edifici con tipologie edilizie di base:** edifici con preminenza dei caratteri "in schiera"

Informazioni sull'Edificio 23650

- **Uso prevalente:** residenziale
- **Usi presenti:** residenziale permanente

Edifici di impianto storico

- **Edifici con tipologie edilizie non di base:** villini

Informazioni sull'Edificio 32046

- **Uso prevalente:** residenziale
- **Usi presenti:** residenziale permanente

Edifici di impianto storico

- **Edifici con tipologie edilizie non di base:** villini

Informazioni sull'Edificato Minore 3996

Tipo
tettoia



FOTO n° 42990 (edificio 2188)



FOTO n° 41836 (edificio 2189)



FOTO n° 42983 (edificio 2189)



FOTO n° 42993 (edificio 2189)



FOTO n° 41829 (edificio 19914)



FOTO n° 41831 (edificio 19914)



FOTO n° 42985 (edificio 19914)



FOTO n° 41845 (edificio 23650)



FOTO n° 41848 (edificio 23650)



FOTO n° 41849 (edificio 23650)



FOTO n° 42988 (edificio 23650)



FOTO n° 42978 (edificio 32046)



FOTO n° 41851 (edificio 32046)



FOTO n° 42980 (edificio 32046)



FOTO n° 42987 (edificio 32046)



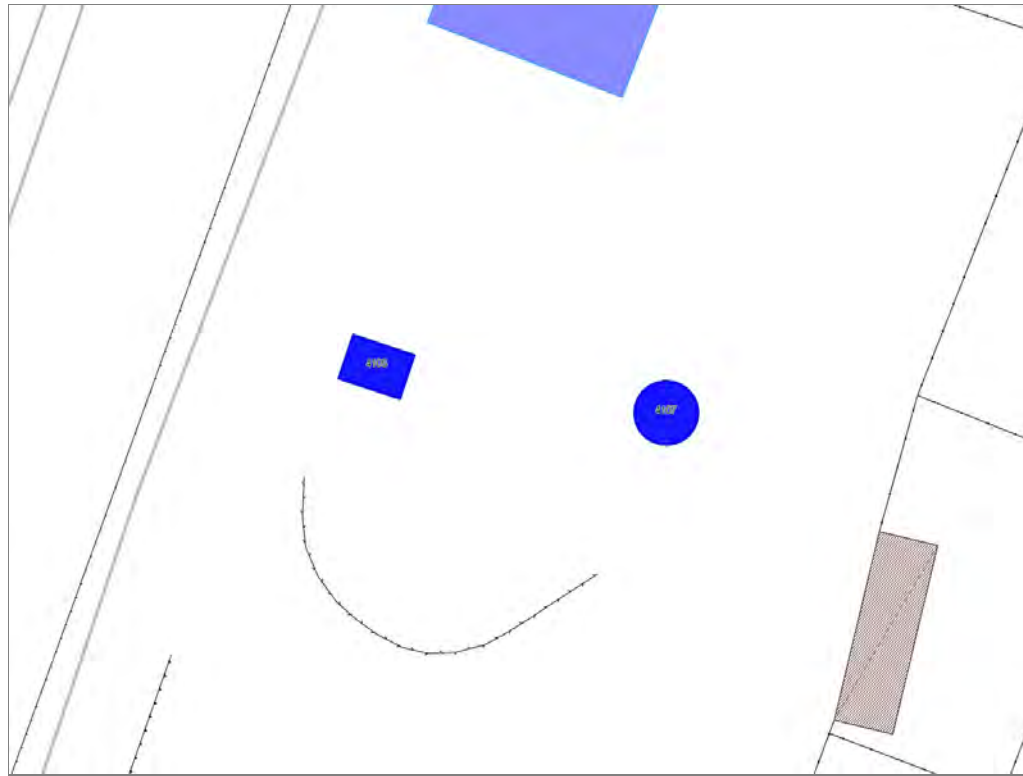
FOTO n° 42992 (edificio 32046)

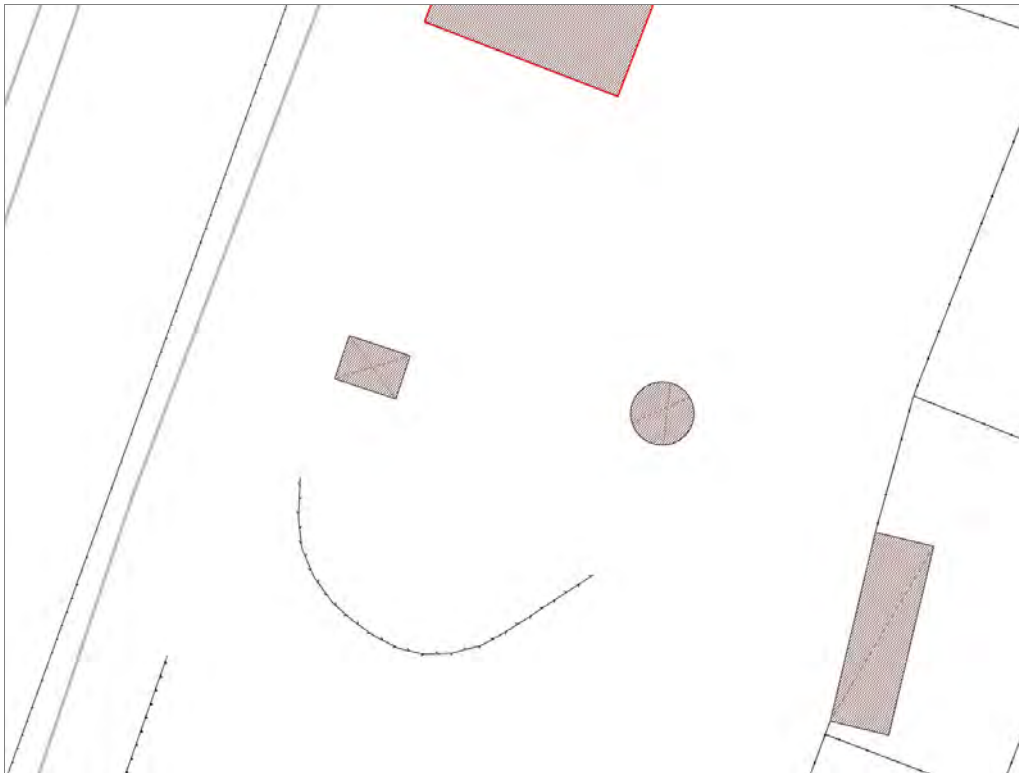


FOTO n° 41832 (edificio minore 3996)



Edificati Minori associati alla Scheda:
ID 4106 | ID 4107





Informazioni sulla Scheda

Informazioni sulla Scheda

- **Data rilevazione** 15/10/2019
- **Non rilevabile:** Non rilevabili
- **Località** SAN PIETRO A VICO
- **Denominazione** Strada Statale dell'Aetone e del Brennero (N.12)

Informazioni sull'Edificato Minore 4106

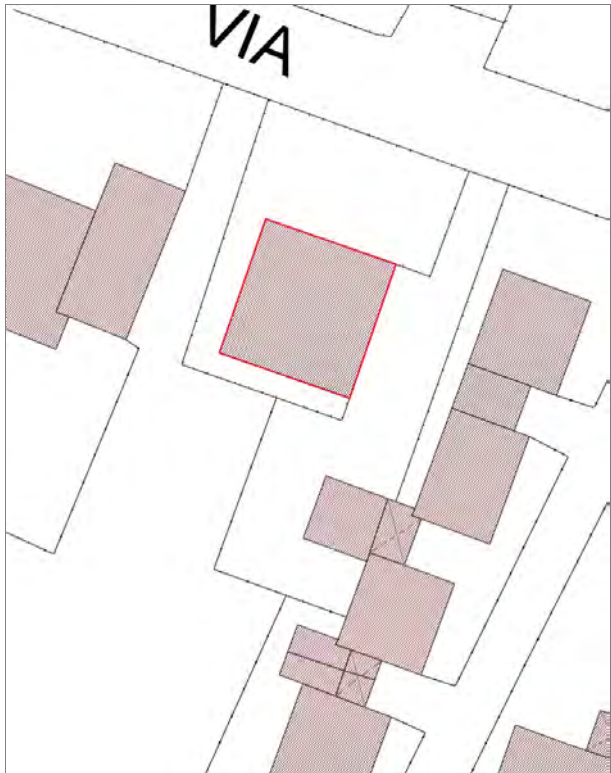
Informazioni sull'Edificato Minore 4107

Edifici associati alla Scheda:

ID 21498 ID 28669



VIA



Informazioni sulla Scheda

Informazioni sulla Scheda

- **Data rilevazione** 15/10/2019
- **Località** SAN PIETRO A VICO
- **Denominazione** Via dell Chiesa XXIX

Informazioni sull'Edificio 21498

- **Usi prevalente:** accessorio
- **Usi presenti:** accessorio

Manufatti e altri edifici

- **Accessori:** garage

Informazioni sull'Edificio 28669

- **Usi prevalente:** residenziale
- **Usi presenti:** residenziale permanente
- **Numero alloggi:** 1

Edifici di impianto storico

- **Edifici con tipologie edilizie non di base:** villini

Rilievi fotografici



FOTO n° 41823 (edificio 21498)



FOTO n° 41816 (edificio 28669)



FOTO n° 41818 (edificio 28669)



FOTO n° 41820 (edificio 28669)



FOTO n° 41825 (edificio 28669)



FOTO n° 41826 (edificio 28669)



Edifici associati alla Scheda:

ID 28679 | ID 28680 | ID 33440 | ID 33441





Informazioni sulla Scheda

Informazioni sulla Scheda

- **Data rilevazione** 15/10/2019
- **Località** SAN PIETRO A VICO
- **Denominazione** Via dell Chiesa XXIX

Informazioni sull'Edificio 28679

- **Usi prevalente:** non rilevabile
- **Usi presenti:** non rilevabile

Manufatti e altri edifici

- **Accessori:** ripostigli, rimessaggi, box

Informazioni sull'Edificio 28680

- **Usi prevalente:** non rilevabile
- **Usi presenti:** non rilevabile

Manufatti e altri edifici

- **Edifici con caratteri conformi all'edificato tradizionale e/o preesistente:** a carattere non specialistico (di base)

Informazioni sull'Edificio 33440

- **Usi prevalente:** non rilevabile
- **Usi presenti:** non rilevabile

Manufatti e altri edifici

- **Accessori:** ripostigli, rimessaggi, box

Informazioni sull'Edificio 33441

- **Usi prevalente:** misto
- **Usi presenti:** non in uso; residenziale permanente
- **Numero alloggi:** 1

Edifici di impianto storico

- **Edifici con tipologie edilizie di base:** edifici con preminenza dei caratteri "in linea"

Rilievi fotografici



FOTO n° 41817 (edificio 28680)



FOTO n° 41822 (edificio 28680)



FOTO n° 41814 (edificio 33441)



FOTO n° 41815 (edificio 33441)



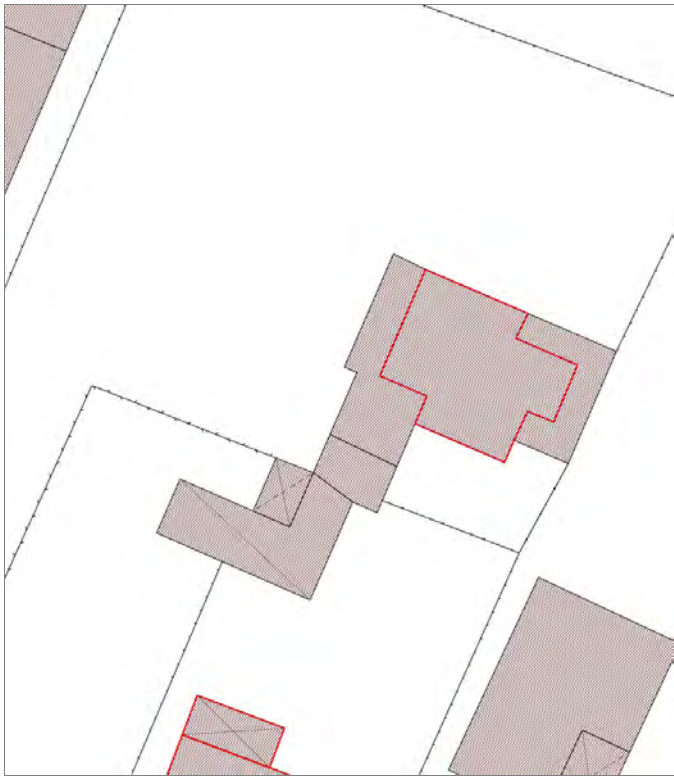
FOTO n° 41821 (edificio 33441)



Edificati Minori associati alla Scheda:

ID 4108 | ID 4109





Informazioni sulla Scheda

Informazioni sulla Scheda

- **Data rilevazione** 15/10/2019
- **Non rilevabile:** Non accessibili
- **Località** SAN PIETRO A VICO
- **Denominazione** Via dell Chiesa XXIX

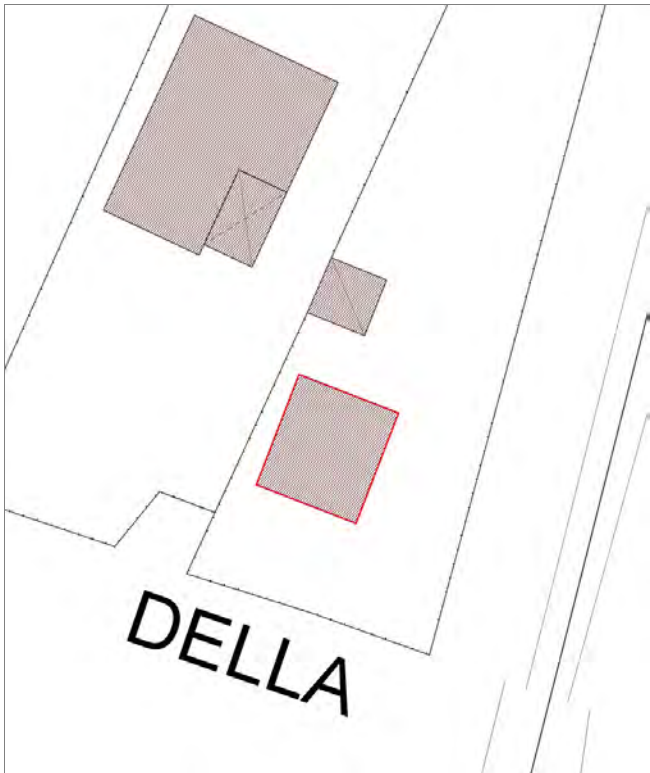
Informazioni sull'Edificato Minore 4108

Informazioni sull'Edificato Minore 4109

Edifici associati alla Scheda:

ID 20516 ID 42752





Informazioni sulla Scheda

Informazioni sulla Scheda

- **Data rilevazione** 15/10/2019
- **Località** SAN PIETRO A VICO
- **Denominazione** Via dell Chiesa XXIX

Informazioni sull'Edificio 20516

- **Usò prevalente:** residenziale
- **Usi presenti:** residenziale permanente
- **Numero alloggi:** 1

Edifici di impianto storico

- **Edifici con tipologie edilizie di base:** edifici con preminenza dei caratteri "in linea"

Informazioni sull'Edificio 42752

- **Usò prevalente:** accessorio
- **Usi presenti:** accessorio

Manufatti e altri edifici

- **Accessori:** ripostigli, rimessaggi, box



FOTO n° 41808 (edificio 20516)



FOTO n° 41810 (edificio 20516)



FOTO n° 41812 (edificio 20516)



FOTO n° 41813 (edificio 20516)



FOTO n° 41809 (edificio 42752)



Edifici associati alla Scheda:
ID 40830 ID 40831





Informazioni sulla Scheda

Informazioni sulla Scheda

- **Data rilevazione** 15/10/2019
- **Località** SAN PIETRO A VICO
- **Denominazione** Via dell Chiesa XXIX

Informazioni sull'Edificio 40830

- **Uso prevalente:** misto
- **Usi presenti:** esercizi di vicinato; somministrazione alimenti e bevande; residenziale permanente
- **Numero alloggi:** 1

Edifici di impianto storico

- **Edifici con tipologie edilizie di base:** edifici con preminenza dei caratteri "in linea"

Informazioni sull'Edificio 40831

- **Uso prevalente:** accessorio
- **Usi presenti:** accessorio

Manufatti e altri edifici

- **Accessori:** ripostigli, rimessaggi, box

Rilievi fotografici



FOTO n° 41789 (edificio 40830)



FOTO n° 41791 (edificio 40830)



FOTO n° 41811 (edificio 40830)



FOTO n° 42994 (edificio 40830)



FOTO n° 41794 (edificio 40831)



FOTO n° 41805 (edificio 40831)



FOTO n° 41806 (edificio 40831)



FOTO n° 41807 (edificio 40831)



Report Scheda Edifici sparsi Via dell'Acqua Calda N°2252

Edifici associati alla Scheda:

ID 1294 | ID 7361 | ID 16390 | ID 16687 | ID 20888 | ID 20889 | ID 20890 | ID 20919 | ID 23200 | ID 36906 | ID 37743 | ID 37744 | ID 42758

Edificati Minori associati alla Scheda:

ID 4008 | ID 4009





Informazioni sulla Scheda

Informazioni sulla Scheda

- **Data rilevazione** 17/10/2019
- **Località** SAN PIETRO A VICO
- **Denominazione** Via dell'Acqua Calda

Informazioni sull'Edificio 1294

- **Usi prevalenti:** residenziale
- **Usi presenti:** lavori in corso

Edifici di impianto storico

- **Edifici con tipologie edilizie di base:** edifici con preminenza dei caratteri "in schiera"

Informazioni sull'Edificio 7361

- **Usi prevalenti:** residenziale
- **Usi presenti:** residenziale permanente
- **Numero alloggi:** 1

Edifici di impianto storico

- **Edifici con tipologie edilizie di base:** edifici con preminenza dei caratteri "in schiera"

Informazioni sull'Edificio 16390

- **Usi prevalenti:** residenziale
- **Usi presenti:** residenziale permanente
- **Numero alloggi:** 2

Edifici di impianto storico

- **Edifici con tipologie edilizie di base:** edifici con preminenza dei caratteri "in linea"

Informazioni sull'Edificio 16687

- **Usi prevalenti:** non in uso
- **Usi presenti:** non in uso

Manufatti e altri edifici

- **Accessori:** altro

Informazioni sull'Edificio 20888

- **Usi prevalenti:** accessorio
- **Usi presenti:** accessorio

Manufatti e altri edifici

- **Accessori:** garage

Informazioni sull'Edificio 20889

- **Usi prevalenti:** residenziale
- **Usi presenti:** residenziale permanente
- **Numero alloggi:** 2

Edifici di impianto storico

- **Edifici di matrice rurale:** casa colonica isolata

Informazioni sull'Edificio 20890

- **Uso prevalente:** accessorio
- **Usi presenti:** accessorio

Edifici di impianto storico

- **Edifici di matrice rurale:** fienili, stalle, manufatti di rimessaggio, ecc.

Informazioni sull'Edificio 20919

- **Uso prevalente:** accessorio
- **Usi presenti:** accessorio

Manufatti e altri edifici

- **Accessori:** garage

Informazioni sull'Edificio 23200

- **Uso prevalente:** accessorio
- **Usi presenti:** accessorio

Edifici di impianto storico

- **Edifici di matrice rurale:** fienili, stalle, manufatti di rimessaggio, ecc.

Informazioni sull'Edificio 36906

- **Uso prevalente:** residenziale
- **Usi presenti:** residenziale permanente
- **Numero alloggi:** 1

Edifici di impianto storico

- **Edifici di matrice rurale:** casa padronale

Informazioni sull'Edificio 37743

- **Uso prevalente:** accessorio
- **Usi presenti:** accessorio

Manufatti e altri edifici

- **Accessori:** ripostigli, rimessaggi, box

Informazioni sull'Edificio 37744

- **Uso prevalente:** agricolo e funzioni connesse
- **Usi presenti:** allevamento

Edifici di impianto storico

- **Edifici di matrice rurale:** casa padronale

Informazioni sull'Edificio 42758

- **Uso prevalente:** accessorio
- **Usi presenti:** accessorio

Edifici di impianto storico

- **Edifici con tipologie edilizie di base:** edifici con preminenza dei caratteri "in schiera"

Informazioni sull'Edificato Minore 4008

Tipo
tettoia

Informazioni sull'Edificato Minore 4009

Tipo
baracca, manufatto precario

FOTO n° 42042 (edificio 1294)



FOTO n° 42045 (edificio 7361)



FOTO n° 42047 (edificio 7361)



FOTO n° 42038 (edificio 16390)



FOTO n° 42040 (edificio 16390)



FOTO n° 42041 (edificio 16390)



FOTO n° 42039 (edificio 16687)



FOTO n° 42046 (edificio 16687)



FOTO n° 42055 (edificio 16687)



FOTO n° 42096 (edificio 20888)



FOTO n° 42100 (edificio 20888)



FOTO n° 42095 (edificio 20889)



FOTO n° 42097 (edificio 20889)



FOTO n° 42101 (edificio 20890)



FOTO n° 42102 (edificio 20890)



FOTO n° 42936 (edificio 20919)



FOTO n° 42043 (edificio 23200)



FOTO n° 42044 (edificio 23200)



FOTO n° 42056 (edificio 36906)



FOTO n° 42088 (edificio 36906)



FOTO n° 42103 (edificio 36906)



FOTO n° 42099 (edificio 37743)



FOTO n° 42057 (edificio 37744)



FOTO n° 42071 (edificio 37744)



FOTO n° 42094 (edificio 37744)



FOTO n° 42049 (edificio 42758)



FOTO n° 42092 (edificato minore 4008)



FOTO n° 42098 (edificato minore 4009)



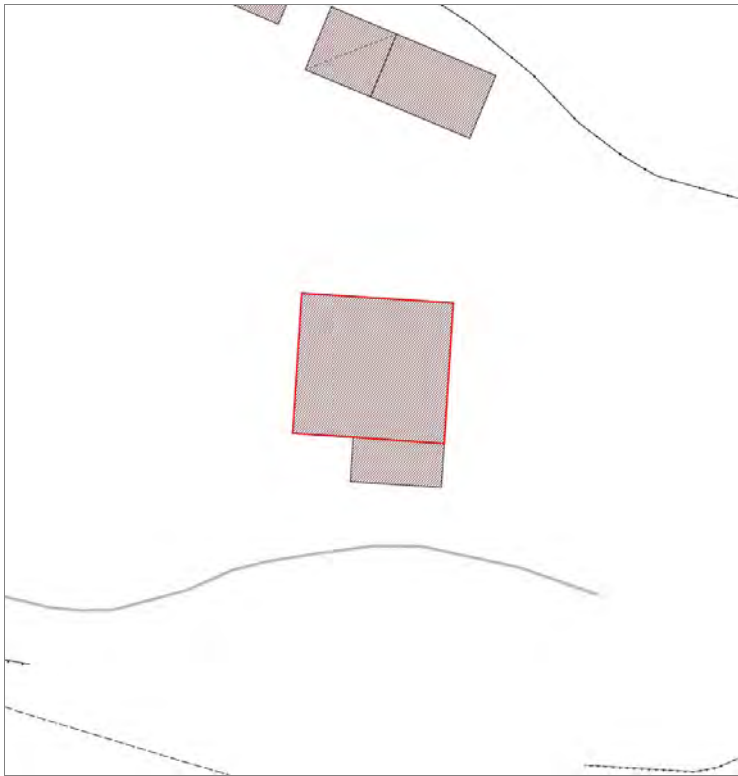
Edifici associati alla Scheda:

ID 22115

Edificati Minori associati alla Scheda:

ID 4128





Informazioni sulla Scheda

Informazioni sulla Scheda

- **Data rilevazione** 17/10/2019
- **Località** AQUILEA
- **Denominazione** via Aquilea Traversa

Informazioni sull'Edificio 22115

- | | |
|--|---|
| ▪ Usò prevalente: residenziale | Edifici di impianto storico |
| ▪ Usi presenti: residenziale permanente | ▪ Edifici di matrice rurale: casa colonica isolata |
| ▪ Numero alloggi: 1 | |

Informazioni sull'Edificato Minore 4128

Tipo
tettoia



FOTO n° 43611 (edificio 22115)



FOTO n° 43612 (edificio minore 4128)



Edificati Minori associati alla Scheda:

ID 4129 | ID 4130 |





Informazioni sulla Scheda

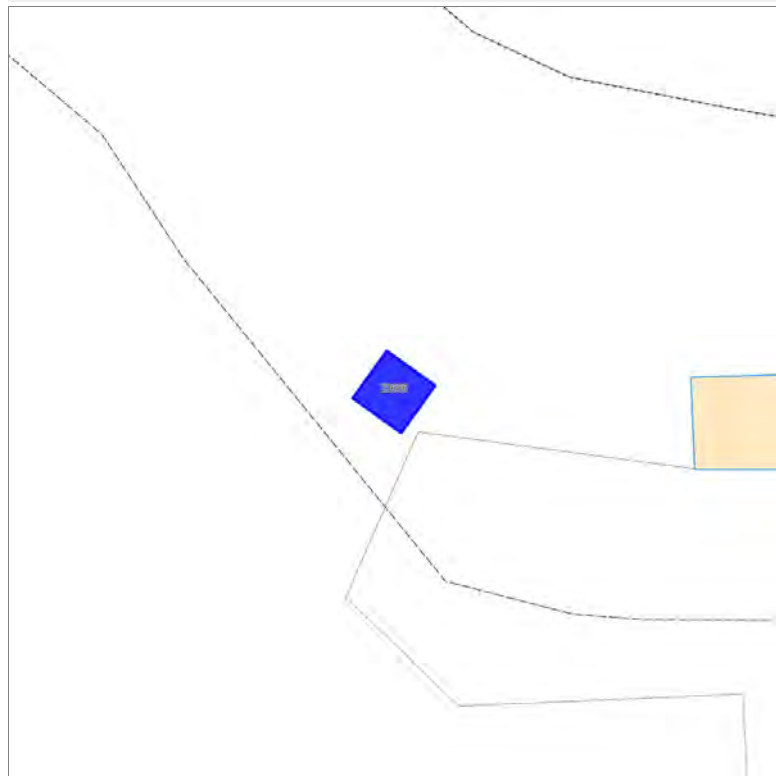
Informazioni sulla Scheda

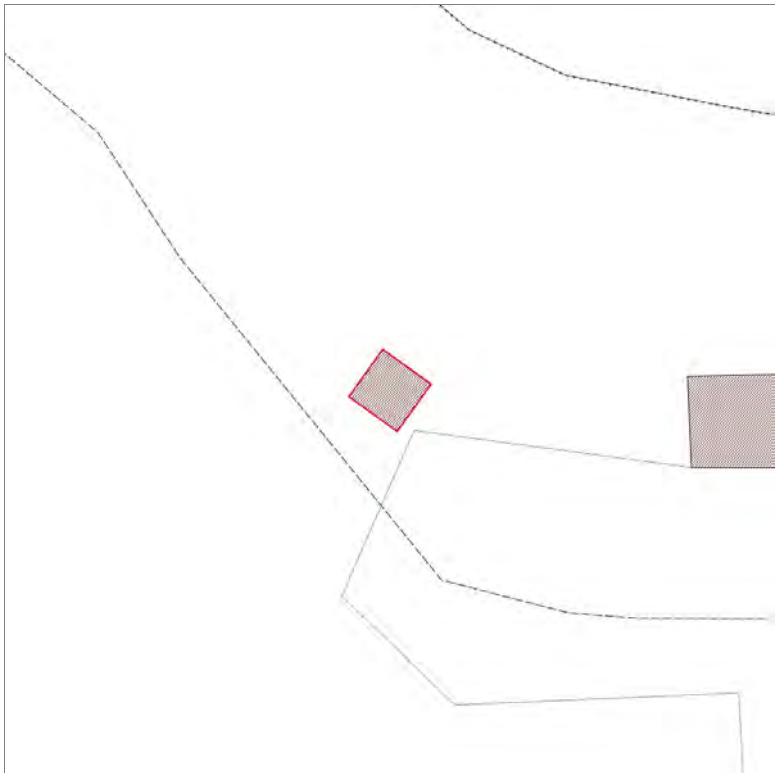
- **Data rilevazione** 17/10/2019
- **Non rilevabile:** Non accessibile
- **Località** SAN PIETRO A VICO
- **Denominazione** Via dell'Acqua Calda

Informazioni sull'Edificato Minore 4129

Informazioni sull'Edificato Minore 4130

Edifici associati alla Scheda:
ID 23686





Informazioni sulla Scheda

Informazioni sulla Scheda

- **Data rilevazione** 17/10/2019
- **Non rilevabile:** Non arrivabile
- **Località** PIAZZA DI BRANCOLI
- **Denominazione** Piazza di Brancoli

Informazioni sull'Edificio 23686

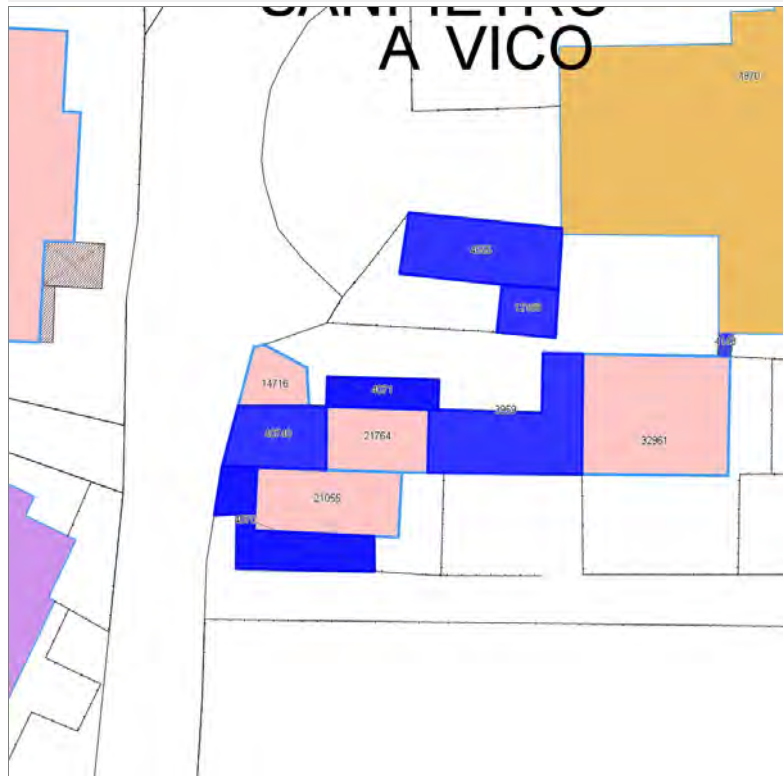
- **Usò prevalente:** non rilevabile

Edifici associati alla Scheda:

ID 3959 | ID 4555 | ID 12188 | ID 40740 |

Edificati Minori associati alla Scheda:

ID 4070 | ID 4071 |



SAN PIETRO A VICO



Informazioni sulla Scheda

Informazioni sulla Scheda

- **Data rilevazione** 17/10/2019
- **Località** SAN PIETRO A VICO
- **Denominazione** Via dell'Acquacalda

Informazioni sull'Edificio 3959

- **Usi prevalente:** residenziale
- **Usi presenti:** residenziale permanente
- **Numero alloggi:** 1

Edifici di impianto storico

- **Edifici di matrice rurale:** fienili, stalle, manufatti di rimessaggio, ecc.

Informazioni sull'Edificio 4555

- **Usi prevalente:** di servizio
- **Usi presenti:** assistenziale

Edifici di impianto storico

- **Edifici di matrice rurale:** casa padronale

Informazioni sull'Edificio 12188

- **Usi prevalente:** non rilevabile
- **Usi presenti:** non rilevabile

Edifici di impianto storico

- **Edifici con tipologie edilizie di base:** edifici con preminenza dei caratteri "in schiera"

Informazioni sull'Edificio 40740

- **Usi prevalente:** misto
- **Usi presenti:** somministrazione alimenti e bevande; residenziale permanente
- **Numero alloggi:** 1

Edifici di impianto storico

- **Edifici con tipologie edilizie di base:** edifici con preminenza dei caratteri "in linea"

Informazioni sull'Edificato Minore 4070

Tipo
loggiato

Informazioni sull'Edificato Minore 4071

Tipo
tettoia

FOTO n° 43049 (edificio 3959)



FOTO n° 43050 (edificio 3959)



FOTO n° 43061 (edificio 3959)



FOTO n° 43062 (edificio 3959)



FOTO n° 41737 (edificio 4555)



FOTO n° 41740 (edificio 4555)



FOTO n° 43057 (edificio 4555)



FOTO n° 43058 (edificio 12188)



FOTO n° 43052 (edificio 40740)



FOTO n° 43053 (edificio 40740)



FOTO n° 43067 (edificio 40740)



FOTO n° 43055 (edificato minore 4070)

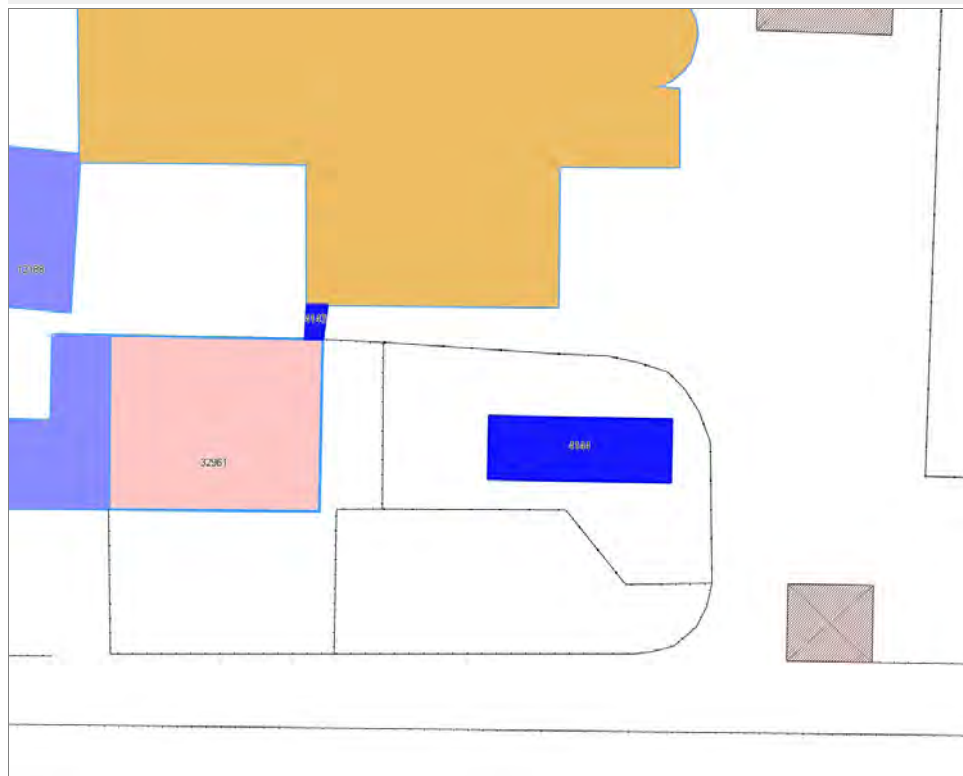


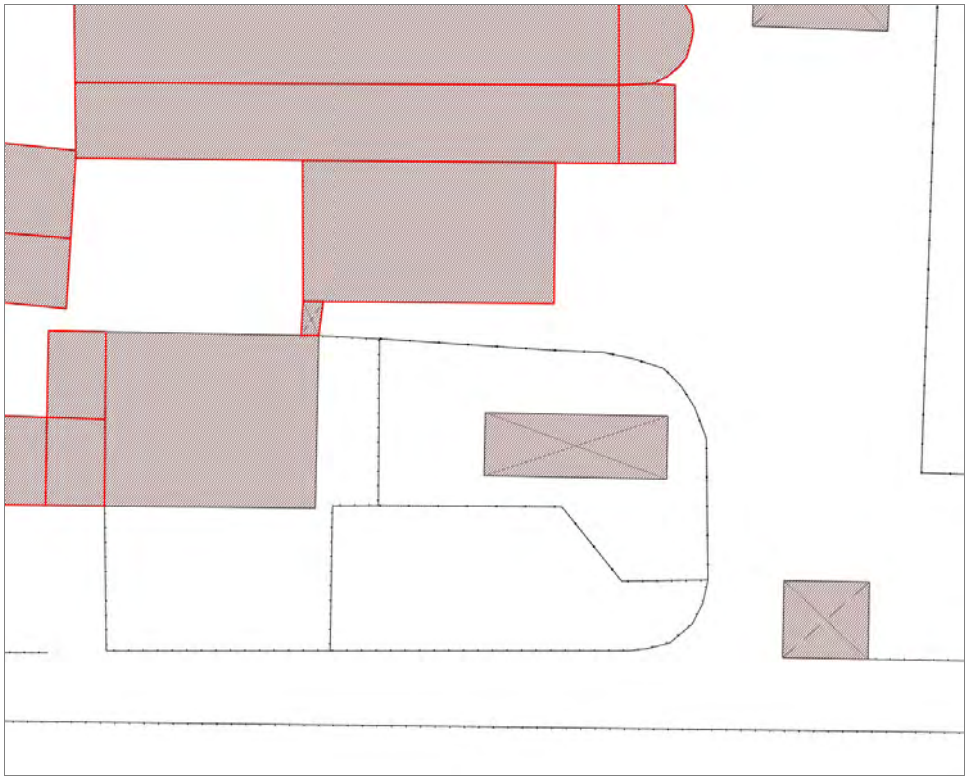
FOTO n° 43065 (edificato minore 4071)



Edificati Minori associati alla Scheda:

ID 4143 | ID 4144





Informazioni sulla Scheda

Informazioni sulla Scheda

- **Data rilevazione** 17/10/2019
- **Non rilevabile:** Non accessibile
- **Località** SAN PIETRO A VICO
- **Denominazione** Via dell'Acquacalda

Informazioni sull'Edificato Minore 4143

Informazioni sull'Edificato Minore 4144

Edifici associati alla Scheda:

ID 11668





Informazioni sulla Scheda

Informazioni sulla Scheda

- **Data rilevazione** 17/10/2019
- **Località** AQUILEA
- **Denominazione** via Aquilea

Informazioni sull'Edificio 11668

- **Usò prevalente:** residenziale
- **Usi presenti:** residenziale saltuario; residenziale permanente
- **Numero alloggi:** 2

Edifici di impianto storico

- **Edifici con tipologie edilizie di base:** edifici con preminenza dei caratteri "in linea"

Rilievi fotografici



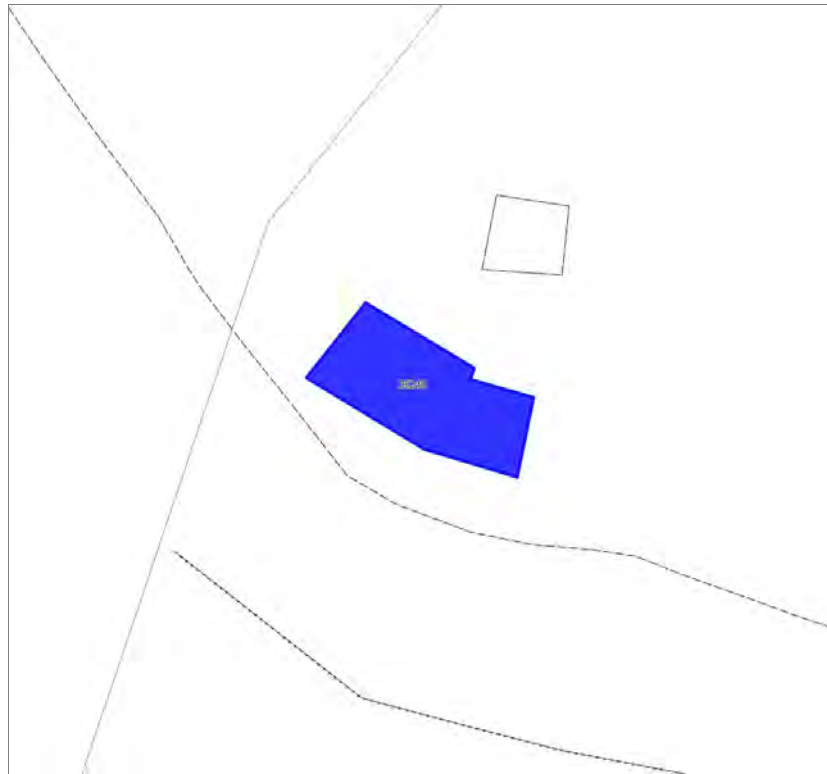
FOTO n° 43621 (edificio 11668)

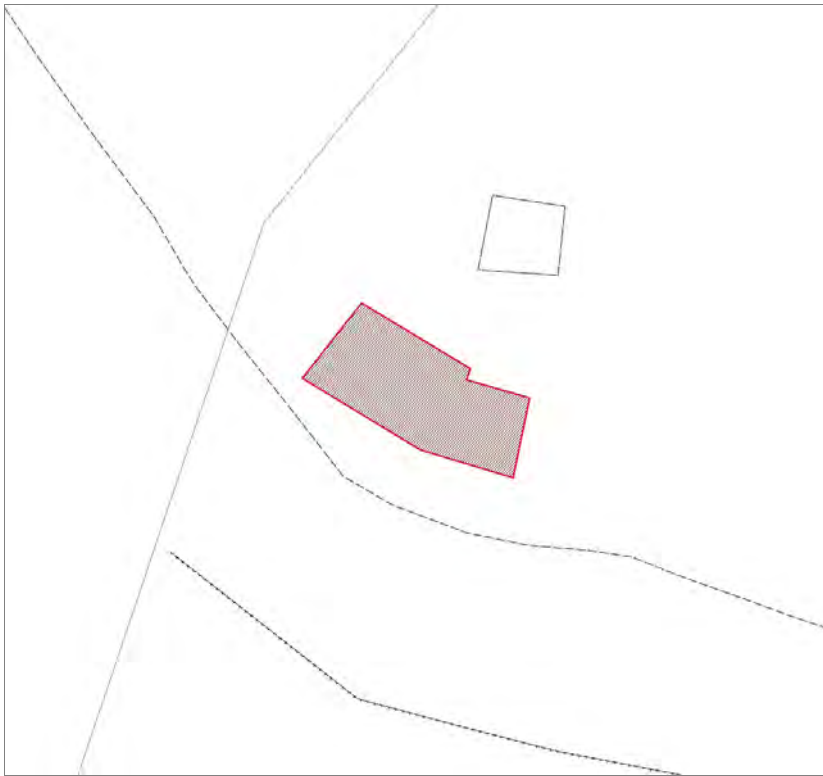


FOTO n° 43622 (edificio 11668)



Edifici associati alla Scheda:
ID 35249





Informazioni sulla Scheda

Informazioni sulla Scheda

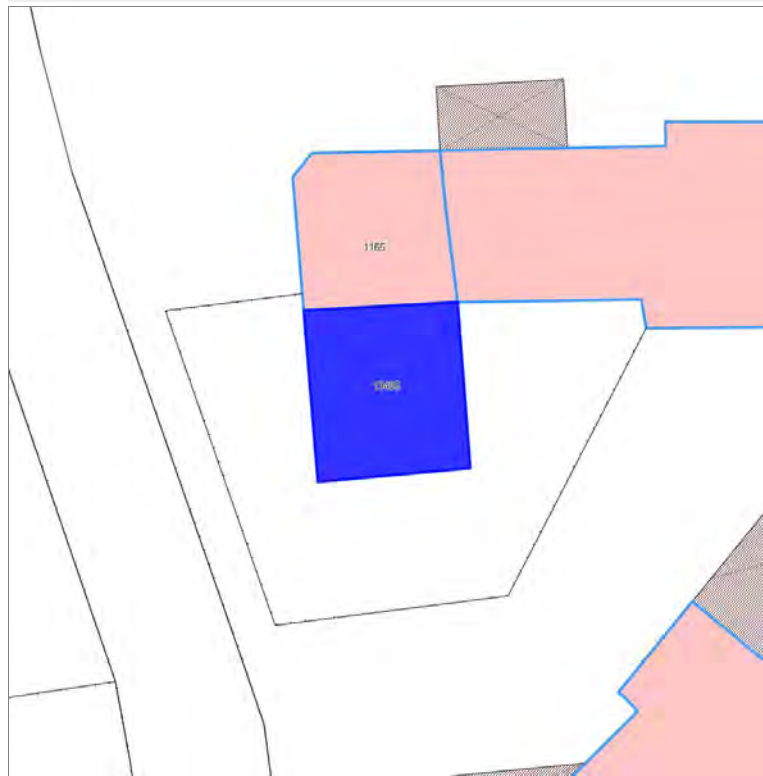
- **Data rilevazione** 17/10/2019
- **Non rilevabile:** Non accessibile
- **Località** PIAZZA DI BRANCOLI
- **Denominazione** Piazza di Brancoli

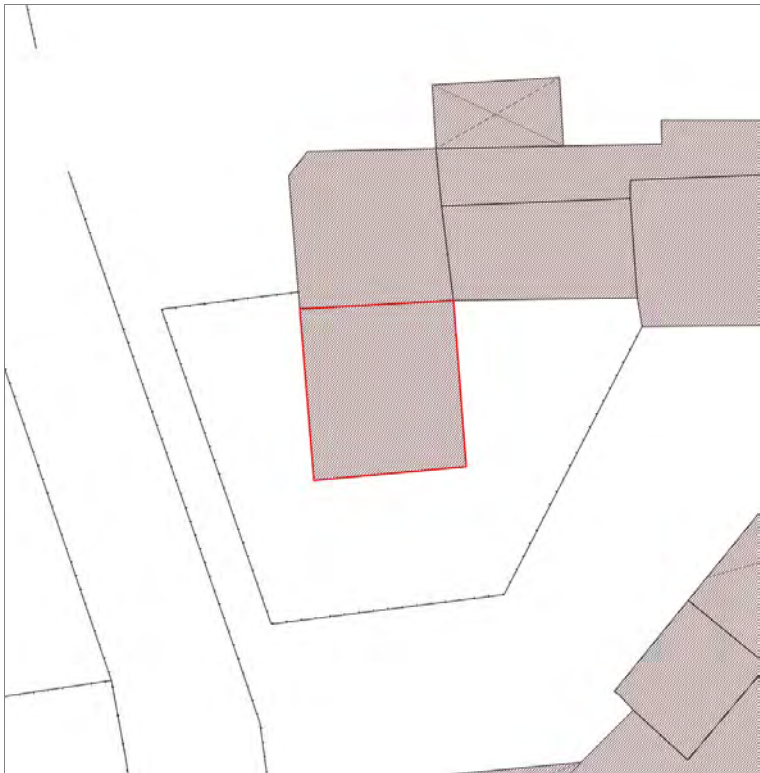
Informazioni sull'Edificio 35249

- **Usò prevalente:** non rilevabile

Edifici associati alla Scheda:

ID 13495





Informazioni sulla Scheda

Informazioni sulla Scheda

- **Data rilevazione** 17/10/2019
- **Località** SAN PIETRO A VICO
- **Denominazione** Via dell'Acquacalda

Informazioni sull'Edificio 13495

- **Usò prevalente:** residenziale
- **Usi presenti:** residenziale permanente
- **Numero alloggi:** 1

Edifici di impianto storico

- **Edifici con tipologie edilizie non di base:** villini

Rilievi fotografici

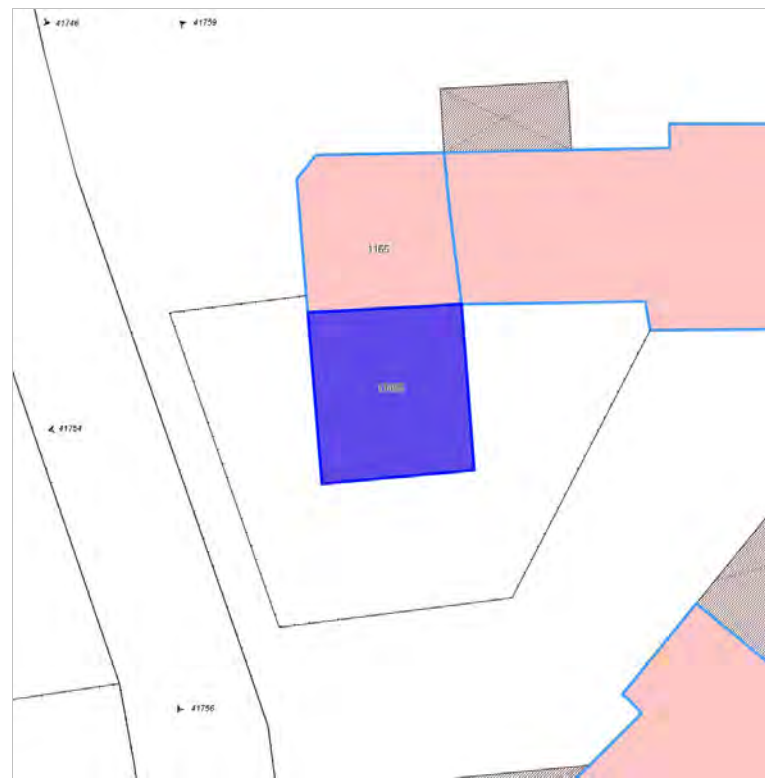


FOTO n° 41753 (edificio 13495)



FOTO n° 41754 (edificio 13495)

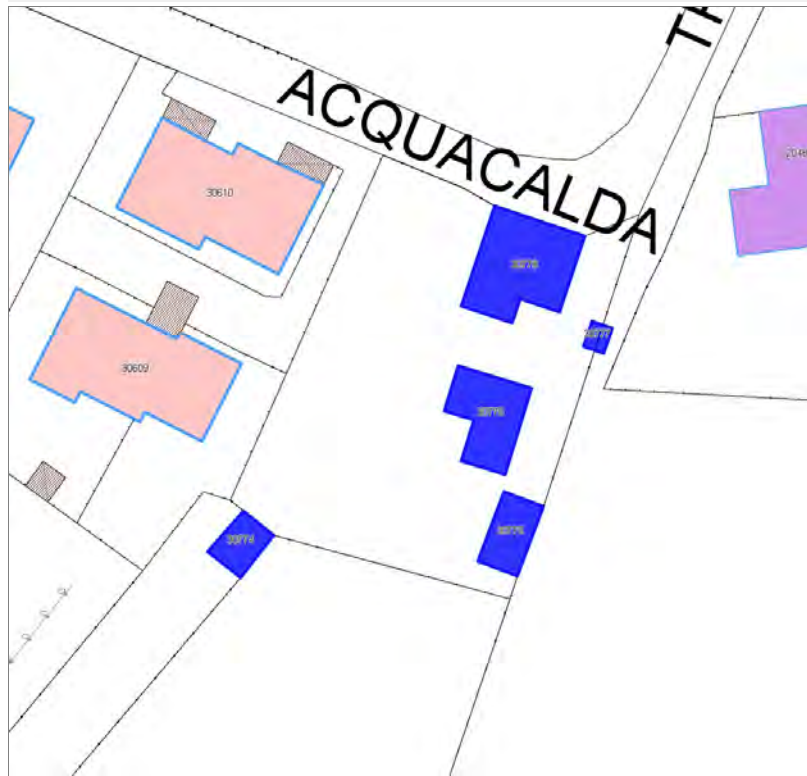


FOTO n° 41756 (edificio 13495)



Edifici associati alla Scheda:

ID 30774 | ID 30775 | ID 30776 | ID 30777 | ID 30778





ACQUACALDA

Informazioni sulla Scheda

Informazioni sulla Scheda

- **Data rilevazione** 17/10/2019
- **Località** SAN PIETRO A VICO
- **Denominazione** Via dell'Acquacalda Trav. I

Informazioni sull'Edificio 30774

- **Usi prevalenti:** accessorio
- **Usi presenti:** accessorio

Manufatti e altri edifici

- **Accessori:** ripostigli, rimessaggi, box

Informazioni sull'Edificio 30775

- **Usi prevalenti:** accessorio
- **Usi presenti:** accessorio

Manufatti e altri edifici

- **Accessori:** ripostigli, rimessaggi, box

Informazioni sull'Edificio 30776

- **Usi prevalenti:** accessorio
- **Usi presenti:** accessorio

Manufatti e altri edifici

- **Accessori:** ripostigli, rimessaggi, box

Informazioni sull'Edificio 30777

- **Usi presenti:** accessorio

Manufatti e altri edifici

- **Accessori:** ripostigli, rimessaggi, box

Informazioni sull'Edificio 30778

- **Usi prevalenti:** residenziale
- **Usi presenti:** residenziale permanente
- **Numero alloggi:** 1

Edifici di impianto storico

- **Edifici con tipologie edilizie di base:** edifici con preminenza dei caratteri "in linea"

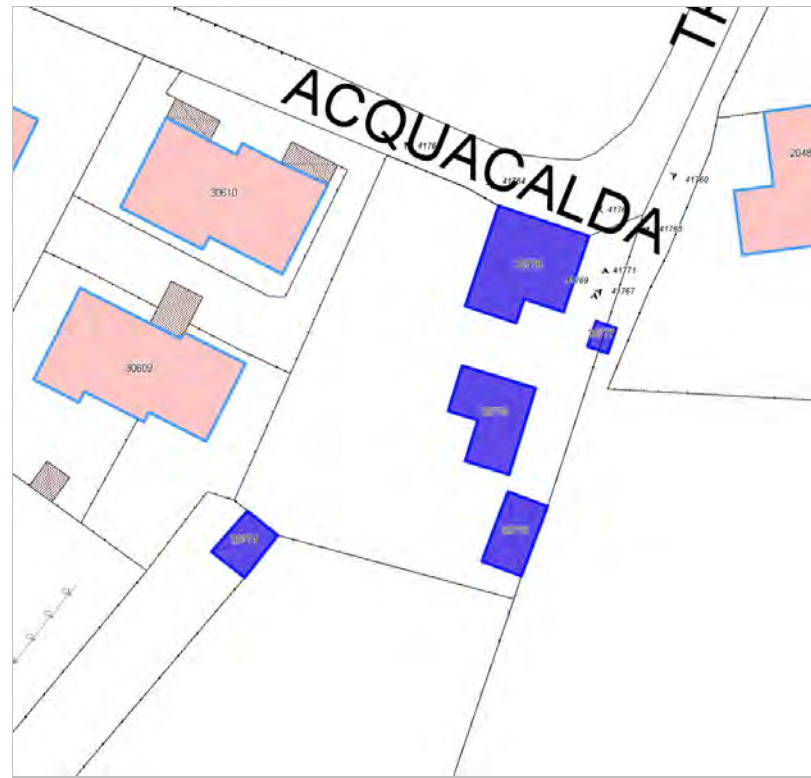


FOTO n° 41764 (edificio 30774)



FOTO n° 41769 (edificio 30775)



FOTO n° 41767 (edificio 30776)



FOTO n° 41771 (edificio 30777)



FOTO n° 41760 (edificio 30778)



FOTO n° 41762 (edificio 30778)



FOTO n° 41765 (edificio 30778)



Edifici associati alla Scheda:

ID 16116 ID 24215





Informazioni sulla Scheda

Informazioni sulla Scheda

- **Data rilevazione** 17/10/2019
- **Località** SAN PIETRO A VICO
- **Denominazione** Via dell Chiesa XXIX

Informazioni sull'Edificio 16116

- **Uso prevalente:** residenziale
- **Usi presenti:** residenziale permanente

Edifici di impianto storico

- **Edifici di matrice rurale:** casa padronale

Informazioni sull'Edificio 24215

- **Uso prevalente:** residenziale
- **Usi presenti:** residenziale permanente

Edifici di impianto storico

- **Edifici di matrice rurale:** casa colonica isolata

Rilievi fotografici



FOTO n° 41763 (edificio 16116)



FOTO n° 41783 (edificio 16116)



FOTO n° 41785 (edificio 16116)



FOTO n° 42032 (edificio 16116)



FOTO n° 42035 (edificio 16116)



FOTO n° 41768 (edificio 24215)



FOTO n° 41787 (edificio 24215)



FOTO n° 41788 (edificio 24215)



FOTO n° 41799 (edificio 24215)



FOTO n° 42031 (edificio 24215)



FOTO n° 42033 (edificio 24215)



FOTO n° 42034 (edificio 24215)



FOTO n° 42036 (edificio 24215)

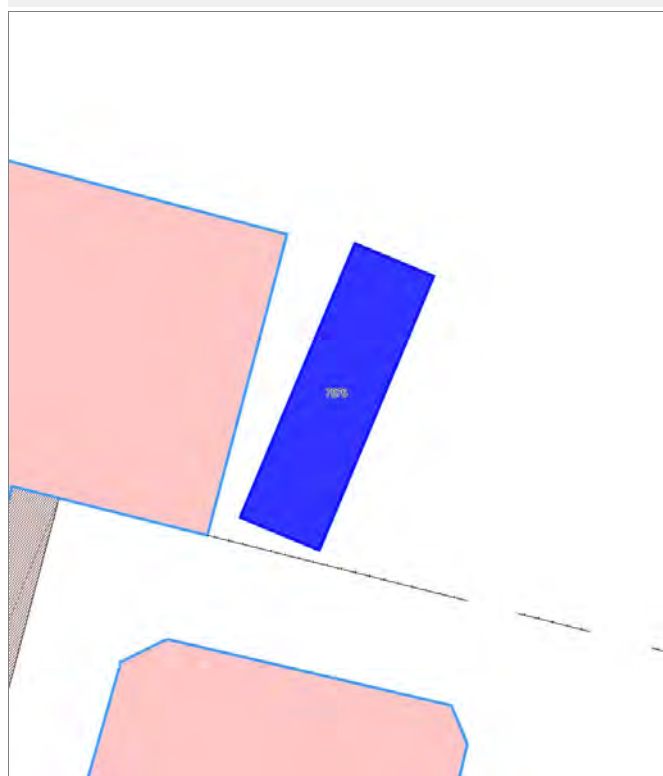


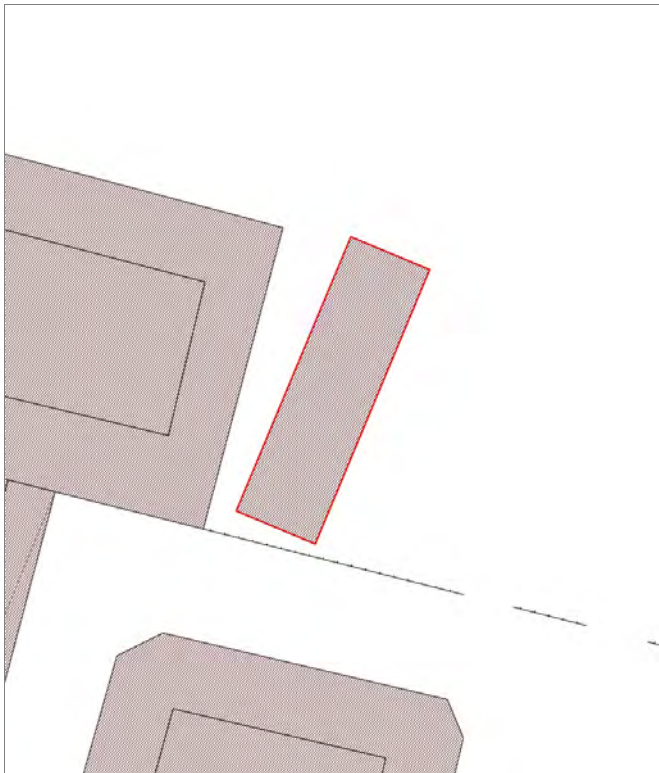
FOTO n° 42037 (edificio 24215)



Edifici associati alla Scheda:

ID 7876





Informazioni sulla Scheda

Informazioni sulla Scheda

- **Data rilevazione** 17/10/2019
- **Non rilevabile:** Inaccessibile e non visibile
- **Località** SAN PIETRO A VICO
- **Denominazione** Via dell Chiesa XXIX

Informazioni sull'Edificio 7876

- **Usò prevalente:** non rilevabile

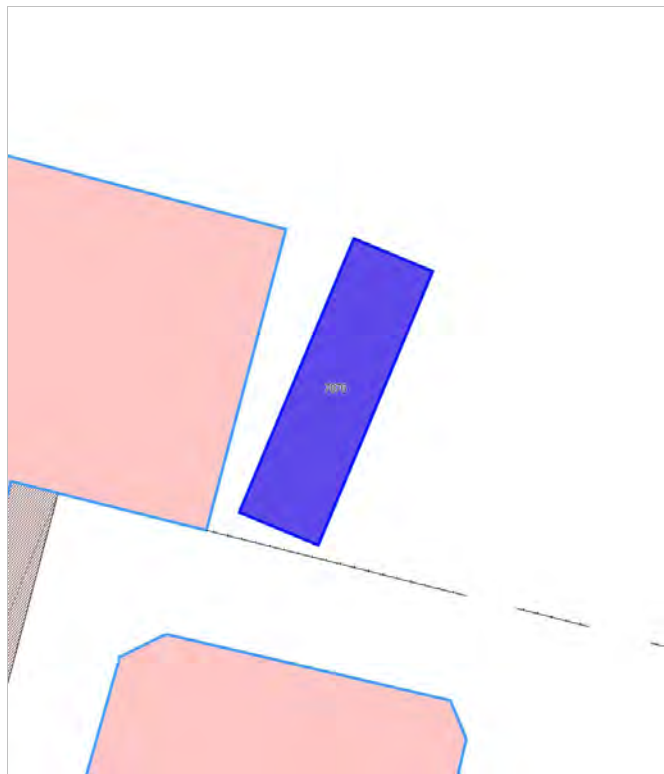


FOTO n° 41779 (edificio 7876)

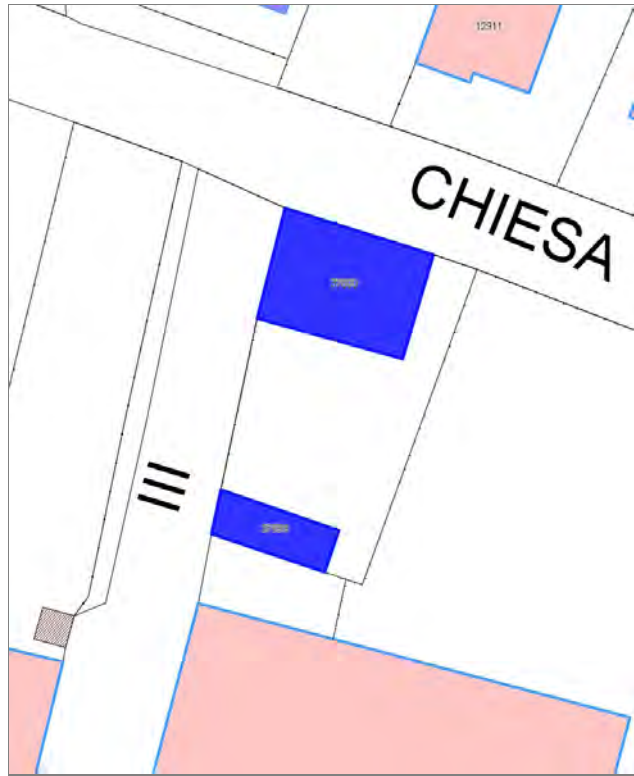


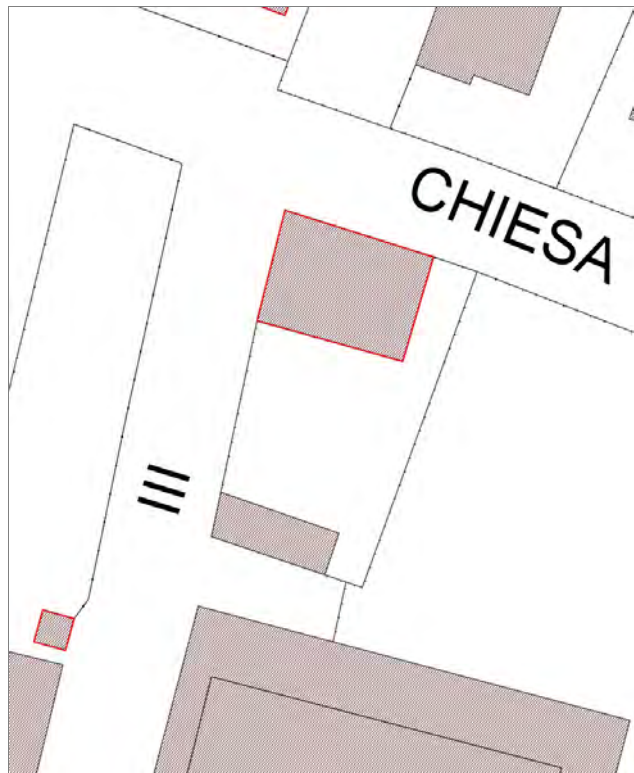
FOTO n° 41781 (edificio 7876)



Edifici associati alla Scheda:

ID 37599 ID 37600





Informazioni sulla Scheda

Informazioni sulla Scheda

- **Data rilevazione** 17/10/2019
- **Località** SAN PIETRO A VICO
- **Denominazione** Via dell Chiesa XXIX

Informazioni sull'Edificio 37599

- **Usi prevalente:** accessorio
- **Usi presenti:** accessorio

Manufatti e altri edifici

- **Accessori:** garage

Informazioni sull'Edificio 37600

- **Usi prevalente:** residenziale
- **Usi presenti:** residenziale permanente
- **Numero alloggi:** 2

Edifici di impianto storico

- **Edifici con tipologie edilizie di base:** edifici in linea organizzati in complessi plurifamiliari

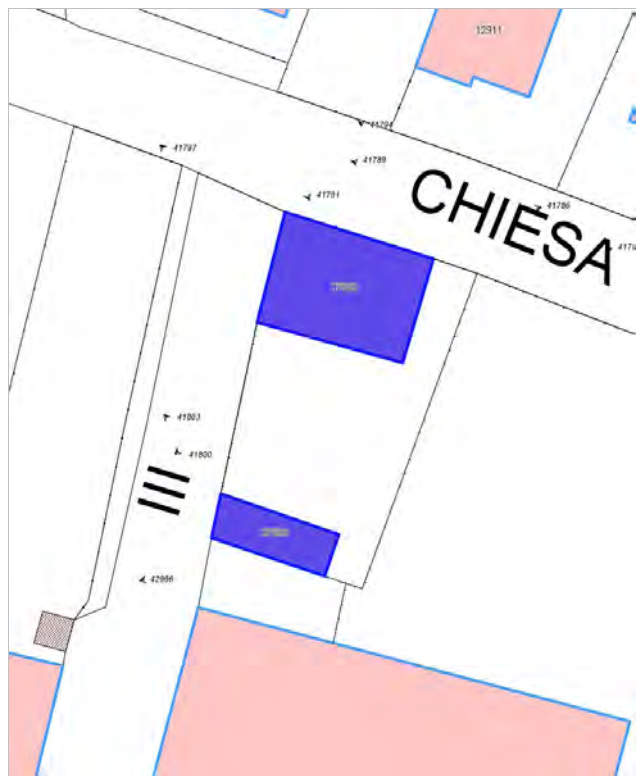


FOTO n° 42996 (edificio 37599)



FOTO n° 41803 (edificio 37599)



FOTO n° 41784 (edificio 37600)



FOTO n° 41786 (edificio 37600)



FOTO n° 41797 (edificio 37600)



FOTO n° 41800 (edificio 37600)



Edifici associati alla Scheda:

ID 22081 | ID 24645 | ID 39263





Informazioni sulla Scheda

Informazioni sulla Scheda

- **Data rilevazione** 17/10/2019
- **Località** SAN PIETRO A VICO
- **Denominazione** Stazione di San Pietro a Vico

Informazioni sull'Edificio 22081

- **Uso prevalente:** di servizio
- **Usi presenti:** mobilità

Edifici di impianto storico

- **Edifici a carattere specialistico:** civile

Informazioni sull'Edificio 24645

- **Uso prevalente:** di servizio
- **Usi presenti:** mobilità

Manufatti e altri edifici

- **Accessori:** altro

Informazioni sull'Edificio 39263

- **Uso prevalente:** non in uso
- **Usi presenti:** dismesso

Edifici di impianto storico

- **Edifici a carattere specialistico:** civile



FOTO n° 40538 (edificio 22081)



FOTO n° 40539 (edificio 22081)



FOTO n° 40540 (edificio 24645)



FOTO n° 40530 (edificio 39263)



FOTO n° 40532 (edificio 39263)



FOTO n° 40547 (edificio 39263)



Edifici associati alla Scheda:
ID 38340 ID 41348 ID 41349





Informazioni sulla Scheda

Informazioni sulla Scheda

- **Data rilevazione** 17/10/2019
- **Località** SAN PIETRO A VICO
- **Denominazione** Strada Statale dell'Abetone e del Brennero (N.12)

Informazioni sull'Edificio 38340

- **Uso prevalente:** non rilevabile

Informazioni sull'Edificio 41348

- **Uso prevalente:** accessorio
- **Usi presenti:** accessorio

Edifici di impianto storico

- **Edifici di matrice rurale:** fienili, stalle, manufatti di rimessaggio, ecc.

Informazioni sull'Edificio 41349

- **Uso prevalente:** residenziale
- **Usi presenti:** residenziale permanente
- **Numero alloggi:** 3

Edifici di impianto storico

- **Edifici con tipologie edilizie di base:** edifici con preminenza dei caratteri "in linea"



FOTO n° 42310 (edificio 41348)



FOTO n° 42315 (edificio 41348)



FOTO n° 42319 (edificio 41348)



FOTO n° 42320 (edificio 41348)



FOTO n° 42311 (edificio 41349)



FOTO n° 42312 (edificio 41349)



FOTO n° 42313 (edificio 41349)



FOTO n° 42314 (edificio 41349)



FOTO n° 42316 (edificio 41349)



FOTO n° 42317 (edificio 41349)

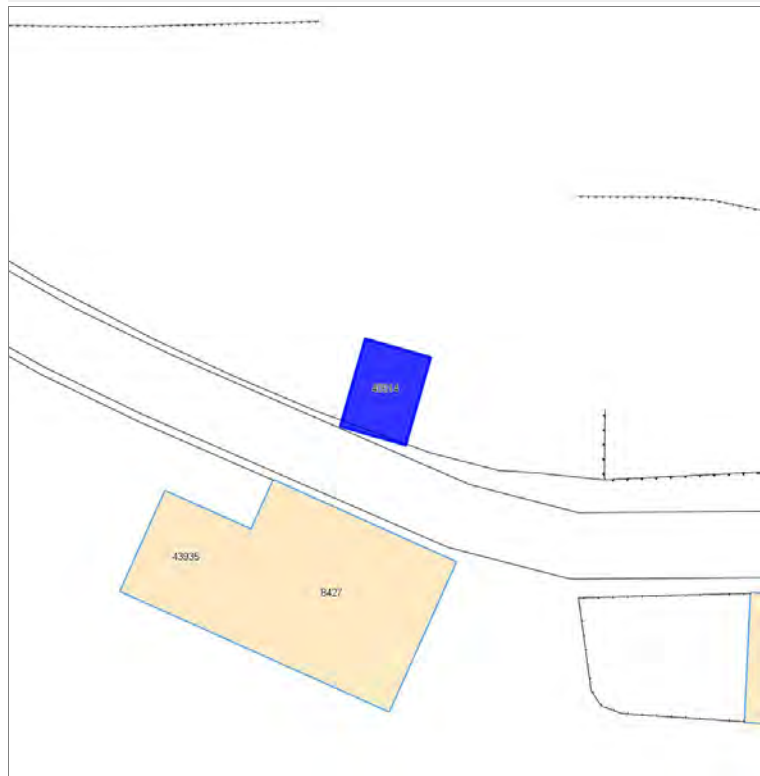


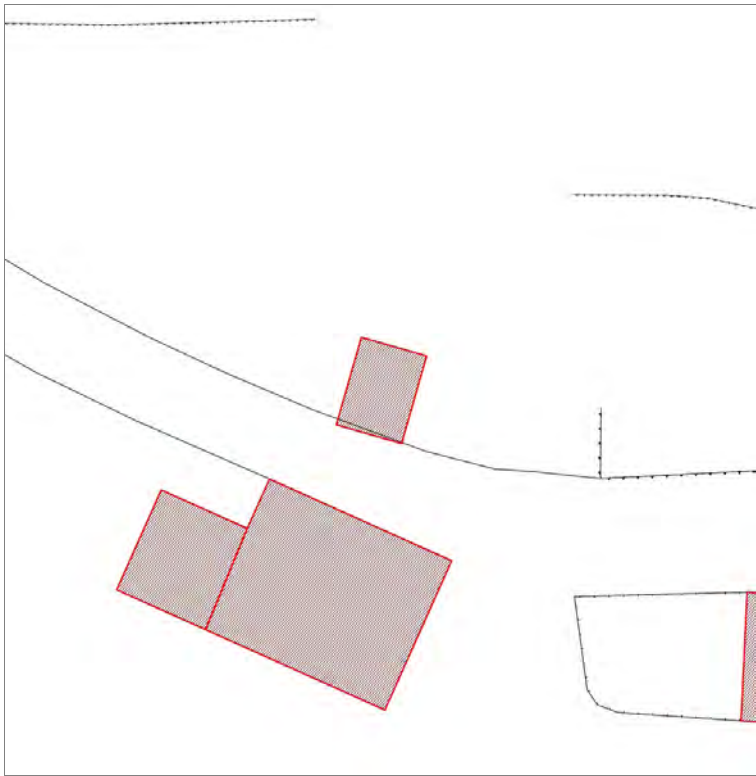
FOTO n° 42318 (edificio 41349)



Edifici associati alla Scheda:

ID 40614





Informazioni sulla Scheda

Informazioni sulla Scheda

- **Data rilevazione** 17/10/2019
- **Località** AQUILEA
- **Denominazione** via Aquilea

Informazioni sull'Edificio 40614

- **Usi prevalenti:** agricolo e funzioni connesse
- **Usi presenti:** accessorio

Manufatti e altri edifici

- **Accessori:** altro

Rilievi fotografici



FOTO n° 43313 (edificio 40614)



Edifici associati alla Scheda:
ID 21091





Informazioni sulla Scheda

Informazioni sulla Scheda

- **Data rilevazione** 17/10/2019
- **Località** AQUILEA
- **Denominazione** via Aquilea

Informazioni sull'Edificio 21091

- **Usò prevalente:** non in uso
- **Usi presenti:** non in uso; accessorio

Edifici di impianto storico

- **Edifici di matrice rurale:** fienili, stalle, manufatti di rimessaggio, ecc.

Rilievi fotografici



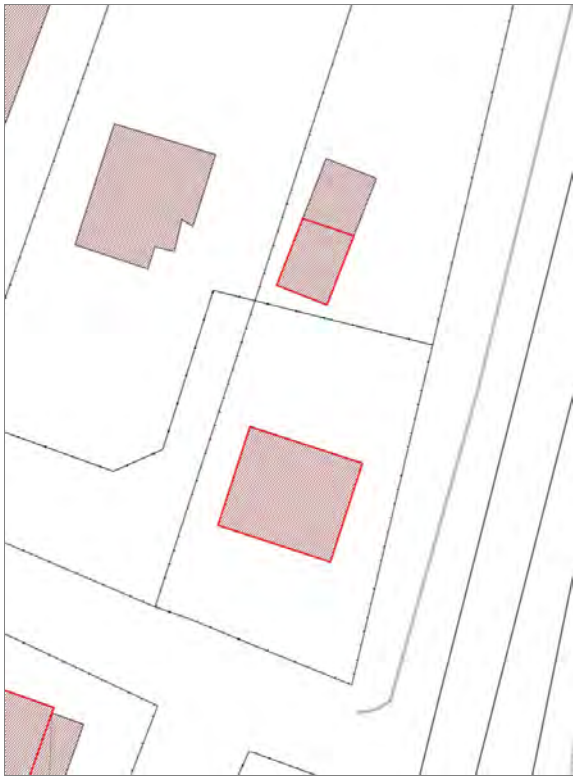
FOTO n° 43348 (edificio 21091)



Edifici associati alla Scheda:

ID 13077 ID 13078





Informazioni sulla Scheda

Informazioni sulla Scheda

- **Data rilevazione** 17/10/2019
- **Località** SAN PIETRO A VICO
- **Denominazione** Via dei Cucchi

Informazioni sull'Edificio 13077

- **Usi prevalente:** residenziale
- **Usi presenti:** residenziale permanente
- **Numero alloggi:** 1

Edifici di impianto storico

- **Edifici con tipologie edilizie non di base:** villini

Informazioni sull'Edificio 13078

- **Usi prevalente:** accessorio
- **Usi presenti:** accessorio

Edifici di impianto storico

- **Edifici di matrice rurale:** fienili, stalle, manufatti di rimessaggio, ecc.

Rilievi fotografici



FOTO n° 40516 (edificio 13077)



FOTO n° 40520 (edificio 13077)



FOTO n° 42392 (edificio 13077)



FOTO n° 42401 (edificio 13077)



FOTO n° 40517 (edificio 13078)



FOTO n° 42397 (edificio 13078)



Edificati Minori associati alla Scheda:
ID 4152





Informazioni sulla Scheda

Informazioni sulla Scheda

- **Data rilevazione** 17/10/2019
- **Non rilevabile:** Non accessibile
- **Località** SAN PIETRO A VICO
- **Denominazione** Via dei Cucchi

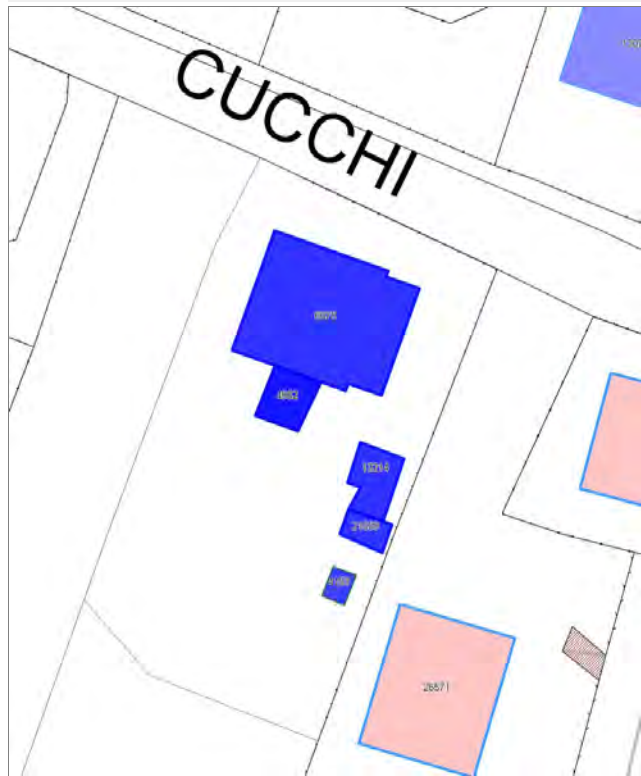
Informazioni sull'Edificato Minore 4152

Edifici associati alla Scheda:

ID 6675 | ID 13214 | ID 21558

Edificati Minori associati alla Scheda:

ID 4062





CUCCHI

Informazioni sulla Scheda

Informazioni sulla Scheda

- **Data rilevazione** 17/10/2019
- **Località** SAN PIETRO A VICO
- **Denominazione** Via dei Cucchi

Informazioni sull'Edificio 6675

- **Usò prevalente:** residenziale
- **Usi presenti:** residenziale permanente
- **Numero alloggi:** 1

Edifici di impianto storico

- **Edifici con tipologie edilizie di base:** edifici con preminenza dei caratteri "in linea"

Informazioni sull'Edificio 13214

- **Usò prevalente:** non rilevabile
- **Usi presenti:** non rilevabile

Informazioni sull'Edificio 21558

- **Usò prevalente:** non rilevabile

Informazioni sull'Edificato Minore 4062

Tipo

baracca, manufatto precario

Rilievi fotografici



FOTO n° 42391 (edificio 6675)



FOTO n° 42393 (edificio 6675)



FOTO n° 42396 (edificio 6675)



FOTO n° 42399 (edificio 6675)



FOTO n° 42805 (edificio 6675)



FOTO n° 42806 (edificio 6675)



FOTO n° 42400 (edificio 13214)



FOTO n° 42402 (edificio 13214)



FOTO n° 42810 (edificato minore 4062)



Edificati Minori associati alla Scheda:
ID 4153





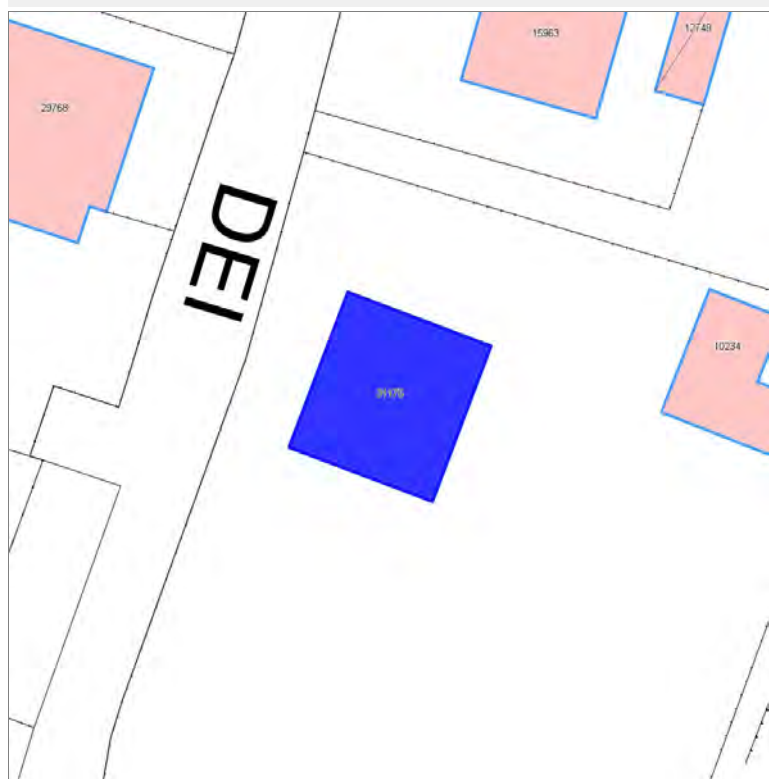
Informazioni sulla Scheda

Informazioni sulla Scheda

- **Data rilevazione** 17/10/2019
- **Non rilevabile:** Non accessibile
- **Località** SAN PIETRO A VICO
- **Denominazione** Via dei Cucchi

Informazioni sull'Edificato Minore 4153

Edifici associati alla Scheda:
ID 31175





Informazioni sulla Scheda

Informazioni sulla Scheda

- **Data rilevazione** 17/10/2019
- **Località** SAN PIETRO A VICO
- **Denominazione** Via dei Cucchi

Informazioni sull'Edificio 31175

- **Usò prevalente:** residenziale
- **Usi presenti:** residenziale permanente
- **Numero alloggi:** 1

Edifici di impianto storico

- **Edifici con tipologie edilizie non di base:** villini

Rilievi fotografici

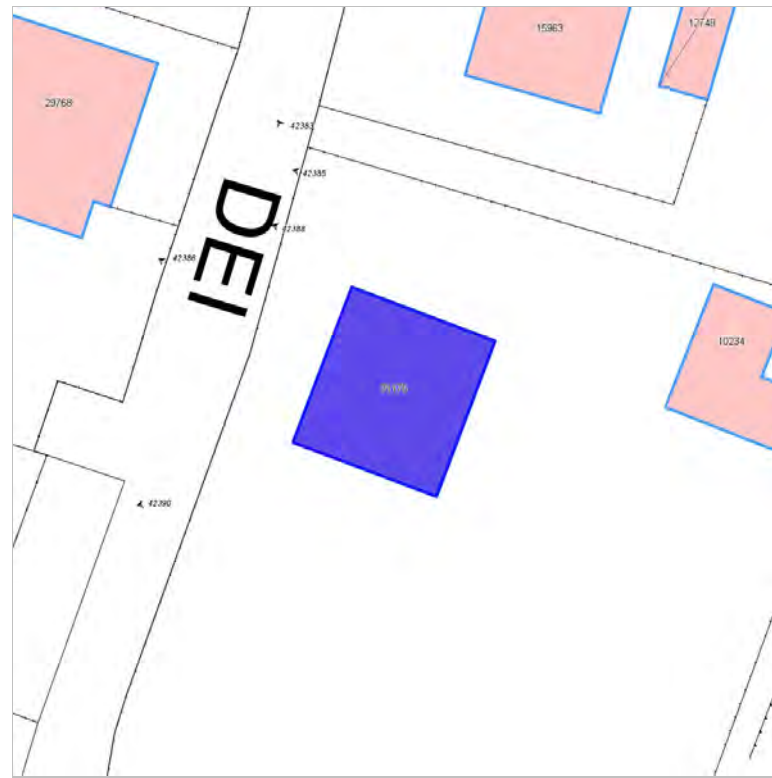


FOTO n° 42383 (edificio 31175)



FOTO n° 42386 (edificio 31175)



FOTO n° 42390 (edificio 31175)



Edifici associati alla Scheda:

ID 29716 ID 39288





Informazioni sulla Scheda

Informazioni sulla Scheda

- **Data rilevazione** 17/10/2019
- **Località** PIAZZA DI BRANCOLI
- **Denominazione** Piazza di Brancoli

Informazioni sull'Edificio 29716

- **Usi prevalenti:** non in uso
- **Usi presenti:** non in uso

Edifici di impianto storico

- **Edifici di matrice rurale:** fienili, stalle, manufatti di rimessaggio, ecc.

Informazioni sull'Edificio 39288

- **Usi prevalenti:** non in uso
- **Usi presenti:** non in uso

Edifici di impianto storico

- **Edifici di matrice rurale:** fienili, stalle, manufatti di rimessaggio, ecc.

Rilievi fotografici



FOTO n° 43771 (scheda)



FOTO n° 43773 (scheda)



FOTO n° 43789 (scheda)



FOTO n° 43756 (edificio 29716)



FOTO n° 43758 (edificio 29716)



FOTO n° 43760 (edificio 29716)



FOTO n° 43764 (edificio 39288)

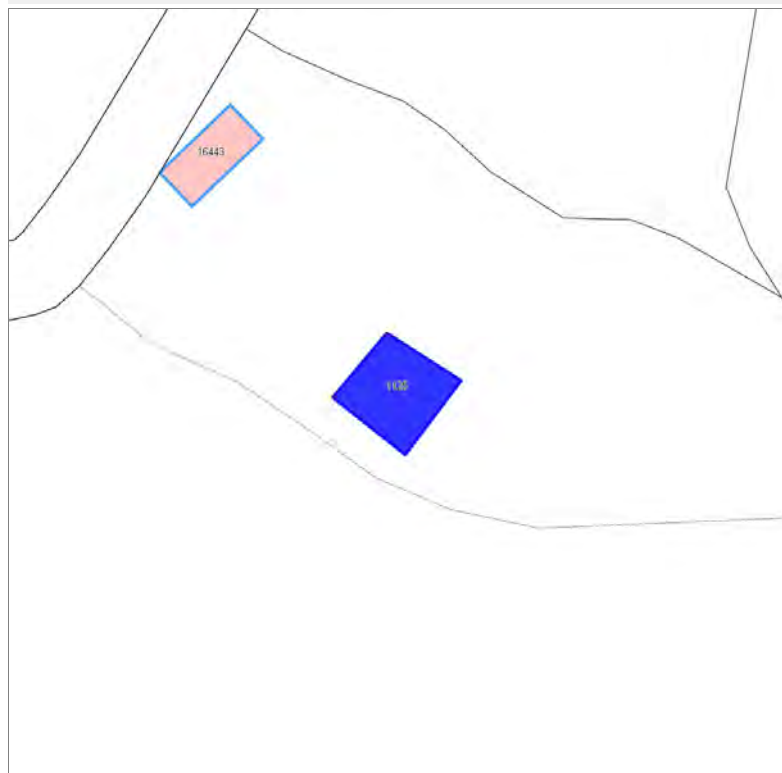


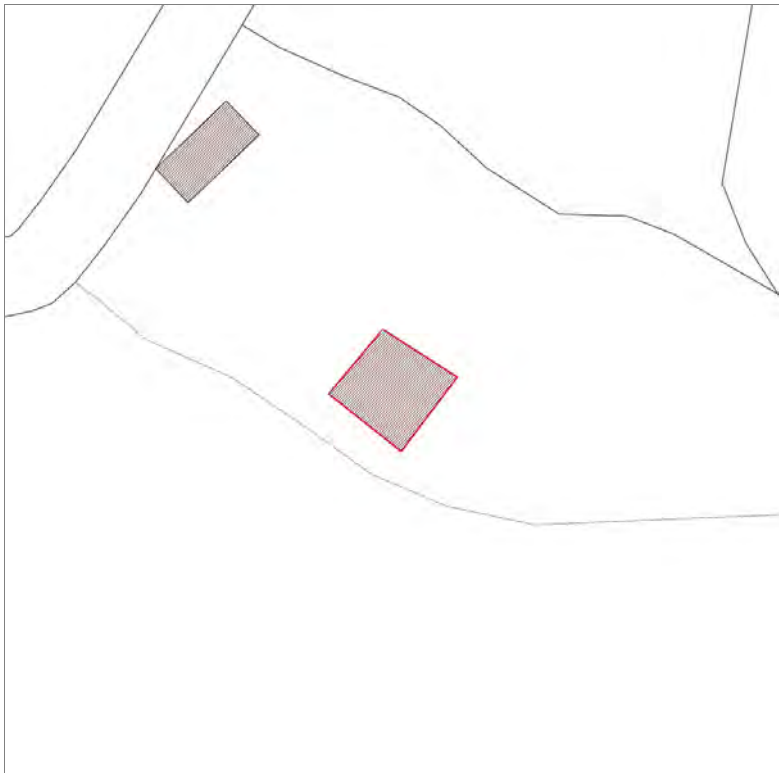
FOTO n° 43765 (edificio 39288)



Edifici associati alla Scheda:

ID 1125





Informazioni sulla Scheda

Informazioni sulla Scheda

- **Data rilevazione** 17/10/2019
- **Località** PIAZZA DI BRANCOLI
- **Denominazione** Piazza di Brancoli

Informazioni sull'Edificio 1125

- **Usò prevalente:** accessorio
- **Usi presenti:** accessorio

Manufatti e altri edifici

- **Accessori:** ripostigli, rimessaggi, box

Rilievi fotografici



FOTO n° 43805 (scheda)



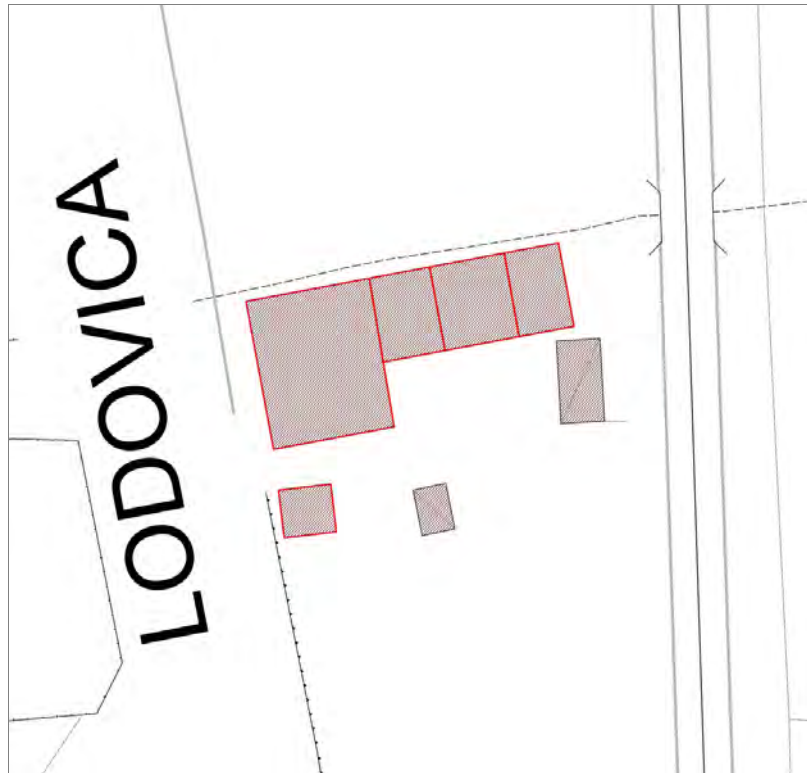
FOTO n° 43800 (edificio 1125)



Edifici associati alla Scheda:

ID 36706 | ID 36707 | ID 44284





Informazioni sulla Scheda

Informazioni sulla Scheda

- **Data rilevazione** 17/10/2019
- **Località** SESTO DI MORIANO
- **Denominazione** S.P. Lodovica N°2

Informazioni sull'Edificio 36706

- **Uso prevalente:** accessorio
- **Usi presenti:** accessorio

Edifici di impianto storico

- **Edifici di matrice rurale:** fienili, stalle, manufatti di rimessaggio, ecc.

Informazioni sull'Edificio 36707

- **Uso prevalente:** residenziale
- **Usi presenti:** accessorio; residenziale saltuario; residenziale permanente
- **Numero alloggi:** 1

Edifici di impianto storico

- **Edifici con tipologie edilizie di base:** edifici con preminenza dei caratteri "in linea"

Informazioni sull'Edificio 44284

- **Uso prevalente:** non rilevabile
- **Usi presenti:** non rilevabile

Edifici di impianto storico

- **Edifici di matrice rurale:** fienili, stalle, manufatti di rimessaggio, ecc.



FOTO n° 43821 (edificio 36706)



FOTO n° 43820 (edificio 36707)



FOTO n° 43822 (edificio 36707)



Report Scheda Edifici sparsi Via dei Cucchi N°2282

Edifici associati alla Scheda:

ID 21994 | ID 37710 | ID 37711 | ID 42762

Edificati Minori associati alla Scheda:

ID 4024 | ID 4066





Informazioni sulla Scheda

Informazioni sulla Scheda

- **Data rilevazione** 18/10/2019
- **Località** SAN PIETRO A VICO
- **Denominazione** Via dei Cucchi

Informazioni sull'Edificio 21994

- **Usi prevalente:** residenziale
- **Usi presenti:** residenziale permanente
- **Numero alloggi:** 2

Edifici di impianto storico

- **Edifici con tipologie edilizie di base:** edifici con preminenza dei caratteri "in schiera"

Informazioni sull'Edificio 37710

- **Usi prevalente:** accessorio
- **Usi presenti:** accessorio

Manufatti e altri edifici

- **Accessori:** ripostigli, rimessaggi, box

Informazioni sull'Edificio 37711

- **Usi prevalente:** residenziale
- **Usi presenti:** residenziale permanente
- **Numero alloggi:** 1

Manufatti e altri edifici

- **Edifici con caratteri conformi all'edificato tradizionale e/o preesistente:** a carattere non specialistico (di base)

Informazioni sull'Edificio 42762

- **Usi prevalente:** non rilevabile

Informazioni sull'Edificato Minore 4024

Tipo

baracca, manufatto precario

Informazioni sull'Edificato Minore 4066

Tipo

baracca, manufatto precario

Rilievi fotografici



FOTO n° 42832 (edificio 21994)



FOTO n° 42837 (edificio 21994)



FOTO n° 42838 (edificio 21994)



FOTO n° 42834 (edificio 37710)



FOTO n° 42334 (edificio 37711)




FOTO n° 42833 (edificio 37711)



FOTO n° 42836 (edificio 37711)



FOTO n° 42839 (edificio 37711)



FOTO n° 42341 (edificio 42762)



FOTO n° 42338 (edificato minore 4024)



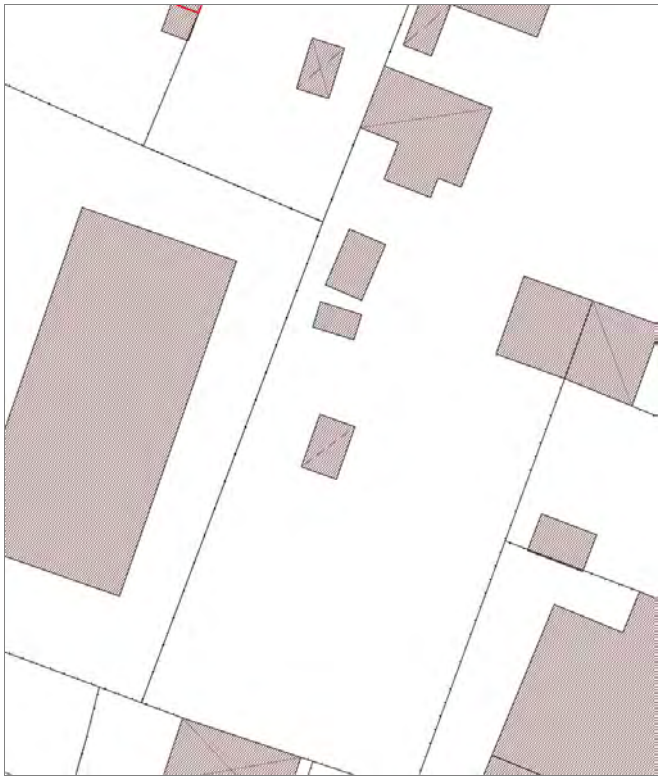
FOTO n° 42835 (edificato minore 4066)



Edificati Minori associati alla Scheda:

ID 4163 | ID 4164





Informazioni sulla Scheda

Informazioni sulla Scheda

- **Data rilevazione** 18/10/2019
- **Non rilevabile:** Non accessibile
- **Località** SAN PIETRO A VICO
- **Denominazione** Via dei Cucchi

Informazioni sull'Edificato Minore 4163

Informazioni sull'Edificato Minore 4164

Edifici associati alla Scheda:
ID 38247



BRENN



Informazioni sulla Scheda

Informazioni sulla Scheda

- **Data rilevazione** 18/10/2019
- **Località** SAN PIETRO A VICO
- **Denominazione** Strada Statale dell'Abetone e del Brennero (N.12)

Informazioni sull'Edificio 38247

- **Usò prevalente:** residenziale
- **Usi presenti:** residenziale permanente
- **Numero alloggi:** 2

Edifici di impianto storico

- **Edifici con tipologie edilizie di base:** edifici con preminenza dei caratteri "in linea"



FOTO n° 42335 (edificio 38247)



FOTO n° 42336 (edificio 38247)



FOTO n° 42337 (edificio 38247)



FOTO n° 42342 (edificio 38247)



FOTO n° 42347 (edificio 38247)



Edifici associati alla Scheda:

ID 643 ID 10108

Edificati Minori associati alla Scheda:

ID 4165





Informazioni sulla Scheda

Informazioni sulla Scheda

- **Data rilevazione** 18/10/2019
- **Località** SAN PIETRO A VICO
- **Denominazione** Strada Statale dell'Abetone e del Brennero (N.12)

Informazioni sull'Edificio 643

- **Usi prevalente:** residenziale
- **Usi presenti:** residenziale permanente
- **Numero alloggi:** 2

Edifici di impianto storico

- **Edifici con tipologie edilizie di base:** edifici con preminenza dei caratteri "in linea"

Informazioni sull'Edificio 10108

- **Usi presenti:** accessorio

Manufatti e altri edifici

- **Accessori:** ripostigli, rimessaggi, box

Informazioni sull'Edificato Minore 4165

Tipo
tettoia



FOTO n° 42339 (edificio 643)



FOTO n° 42340 (edificio 643)



FOTO n° 42343 (edificio 643)



FOTO n° 42344 (edificio 643)



FOTO n° 42345 (edificio 10108)



FOTO n° 44170 (edificio minore 4165)



Edificati Minori associati alla Scheda:
ID 4166





Informazioni sulla Scheda

Informazioni sulla Scheda

- **Data rilevazione** 18/10/2019
- **Non rilevabile:** Non rilevabile
- **Località** SAN PIETRO A VICO
- **Denominazione** Strada Statale dell'Aetone e del Brennero (N.12)

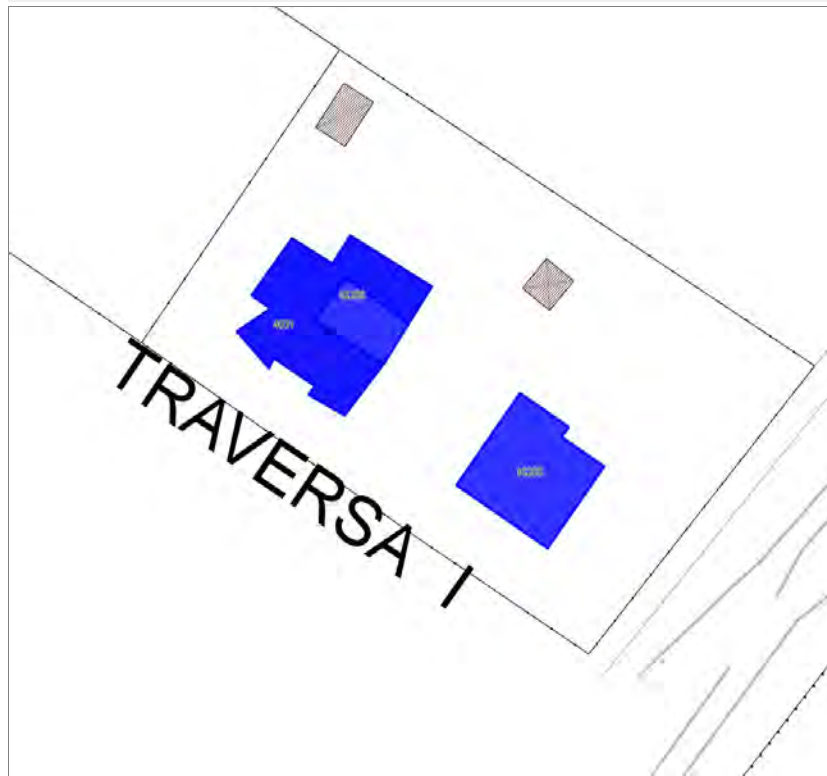
Informazioni sull'Edificato Minore 4166

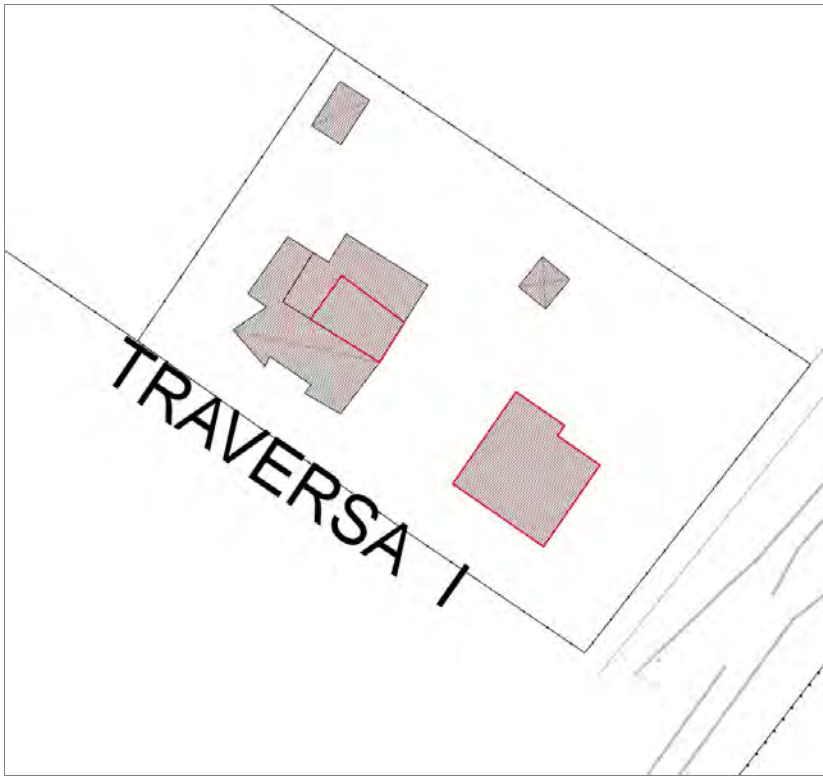
Edifici associati alla Scheda:

ID 16255 ID 16256

Edificati Minori associati alla Scheda:

ID 4031





Informazioni sulla Scheda

Informazioni sulla Scheda

- **Data rilevazione** 18/10/2019
- **Località** SAN PIETRO A VICO
- **Denominazione** Strada Statale dell'Abetone e del Brennero (N.12)

Informazioni sull'Edificio 16255

- **Usi prevalente:** residenziale
- **Usi presenti:** residenziale permanente
- **Numero alloggi:** 1

Edifici di impianto storico

- **Edifici con tipologie edilizie di base:** edifici con preminenza dei caratteri "in linea"

Informazioni sull'Edificio 16256

- **Usi prevalente:** accessorio
- **Usi presenti:** accessorio

Edifici di impianto storico

- **Edifici di matrice rurale:** fienili, stalle, manufatti di rimessaggio, ecc.

Informazioni sull'Edificato Minore 4031

Tipo

baracca, manufatto precario



FOTO n° 42404 (edificio 16255)



FOTO n° 42407 (edificio 16255)



FOTO n° 42412 (edificio 16255)



FOTO n° 42415 (edificio 16255)



FOTO n° 42417 (edificio 16256)



FOTO n° 42416 (edificio 16256)



FOTO n° 42420 (edificio minore 4031)

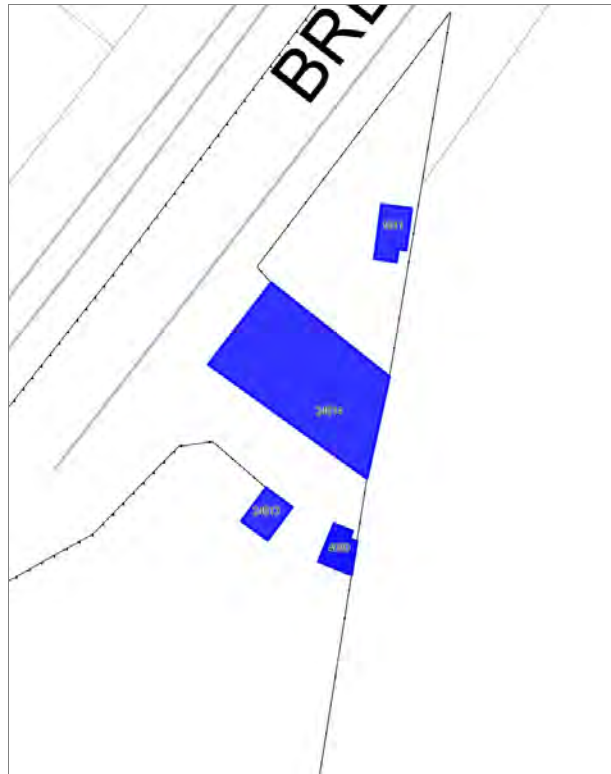


Edifici associati alla Scheda:

ID 1611 | ID 24513 | ID 24514

Edificati Minori associati alla Scheda:

ID 4060



BRZ



Informazioni sulla Scheda

Informazioni sulla Scheda

- **Data rilevazione** 18/10/2019
- **Località** SAN PIETRO A VICO
- **Denominazione** Strada Statale dell'Aetone e del Brennero (N.12)

Informazioni sull'Edificio 1611

- **Usi presenti:** accessorio
- **Manufatti e altri edifici**
 - **Accessori:** ripostigli, rimessaggi, box

Informazioni sull'Edificio 24513

- **Usi prevalenti:** non rilevabile

Informazioni sull'Edificio 24514

- **Usi prevalenti:** residenziale
- **Usi presenti:** residenziale permanente
- **Numero alloggi:** 1
- **Edifici di impianto storico**
 - **Edifici di matrice rurale:** casa colonica isolata

Informazioni sull'Edificato Minore 4060

- Tipo**
baracca, manufatto precario



FOTO n° 42767 (edificio 1611)



FOTO n° 42441 (edificio 24514)



FOTO n° 42769 (edificio 24514)



FOTO n° 42771 (edificio 24514)



FOTO n° 42772 (edificio 24514)



FOTO n° 42774 (edificio minore 4060)



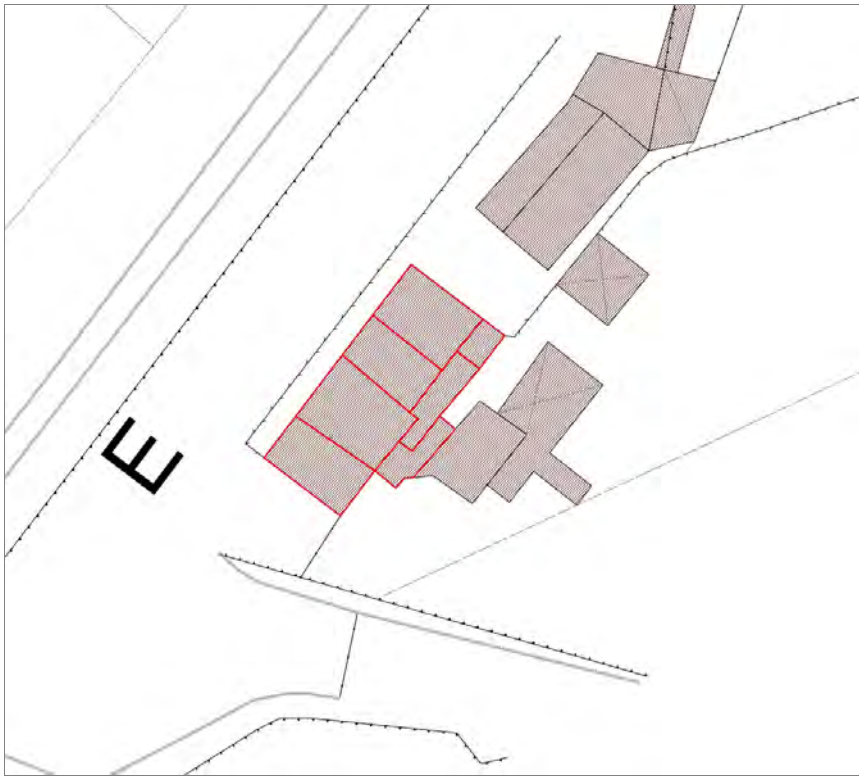
Edifici associati alla Scheda:

ID 2624 | ID 3679 | ID 42810

Edificati Minori associati alla Scheda:

ID 4058





Informazioni sulla Scheda

Informazioni sulla Scheda

- **Data rilevazione** 18/10/2019
- **Località** SAN PIETRO A VICO
- **Denominazione** Strada Statale dell'Aetone e del Brennero (N.12)

Informazioni sull'Edificio 2624

- **Usi prevalente:** residenziale
- **Usi presenti:** residenziale permanente
- **Numero alloggi:** 1

Edifici di impianto storico

- **Edifici con tipologie edilizie di base:** edifici con preminenza dei caratteri "in schiera"

Informazioni sull'Edificio 3679

- **Usi prevalente:** residenziale
- **Usi presenti:** non in uso

Edifici di impianto storico

- **Edifici con tipologie edilizie di base:** edifici con preminenza dei caratteri "in schiera"

Informazioni sull'Edificio 42810

- **Usi prevalente:** commerciale
- **Usi presenti:** esercizi di vicinato

Edifici di impianto storico

- **Edifici con tipologie edilizie di base:** edilizia con tipologia incerta ottenuta per trasformazioni di edifici più antichi

Informazioni sull'Edificato Minore 4058

Tipo

baracca, manufatto precario



FOTO n° 42442 (edificio 2624)



FOTO n° 42751 (edificio 2624)



FOTO n° 42760 (edificio 2624)



FOTO n° 42747 (edificio 3679)



FOTO n° 42749 (edificio 3679)



FOTO n° 42752 (edificio 3679)



FOTO n° 42754 (edificio 3679)



FOTO n° 42757 (edificio 3679)



FOTO n° 42758 (edificio 3679)



FOTO n° 42759 (edificio 3679)



FOTO n° 42756 (edificio minore 4058)



Edifici associati alla Scheda:

ID 40675 ID 42683





Informazioni sulla Scheda

Informazioni sulla Scheda

- **Data rilevazione** 20/10/2019
- **Località** PIAZZA DI BRANCOLI
- **Denominazione** Al Campitello

Informazioni sull'Edificio 40675

- **Usò prevalente:** residenziale
- **Usi presenti:** residenziale permanente
- **Numero alloggi:** 1

Edifici di impianto storico

- **Edifici con tipologie edilizie di base:** edilizia con tipologia incerta ottenuta per trasformazioni di edifici piú antichi

Informazioni sull'Edificio 42683

- **Usò prevalente:** accessorio
- **Usi presenti:** accessorio

Manufatti e altri edifici

- **Accessori:** altro

Rilievi fotografici



FOTO n° 44283 (scheda)



FOTO n° 44284 (scheda)



FOTO n° 44285 (scheda)



FOTO n° 44263 (edificio 40675)



FOTO n° 44264 (edificio 40675)



FOTO n° 44265 (edificio 40675)



FOTO n° 44266 (edificio 40675)



FOTO n° 38201 (edificio 42683)



FOTO n° 38205 (edificio 42683)



Edificati Minori associati alla Scheda:

ID 4198 | ID 4199 |





Informazioni sulla Scheda

Informazioni sulla Scheda

- **Data rilevazione** 20/10/2019
- **Non rilevabile:** inaccessibili
- **Località** SESTO DI MORIANO
- **Denominazione** Via della Ruga

Informazioni sull'Edificato Minore 4198

Informazioni sull'Edificato Minore 4199

Edifici associati alla Scheda:
ID 35792





Informazioni sulla Scheda

Informazioni sulla Scheda

- **Data rilevazione** 20/10/2019
- **Località** PIAZZA DI BRANCOLI
- **Denominazione** Al Campitello

Informazioni sull'Edificio 35792

- **Usi prevalenti:** accessorio
- **Usi presenti:** accessorio

Manufatti e altri edifici

- **Accessori:** altro

Rilievi fotografici



FOTO n° 44292 (scheda)



FOTO n° 44290 (edificio 35792)

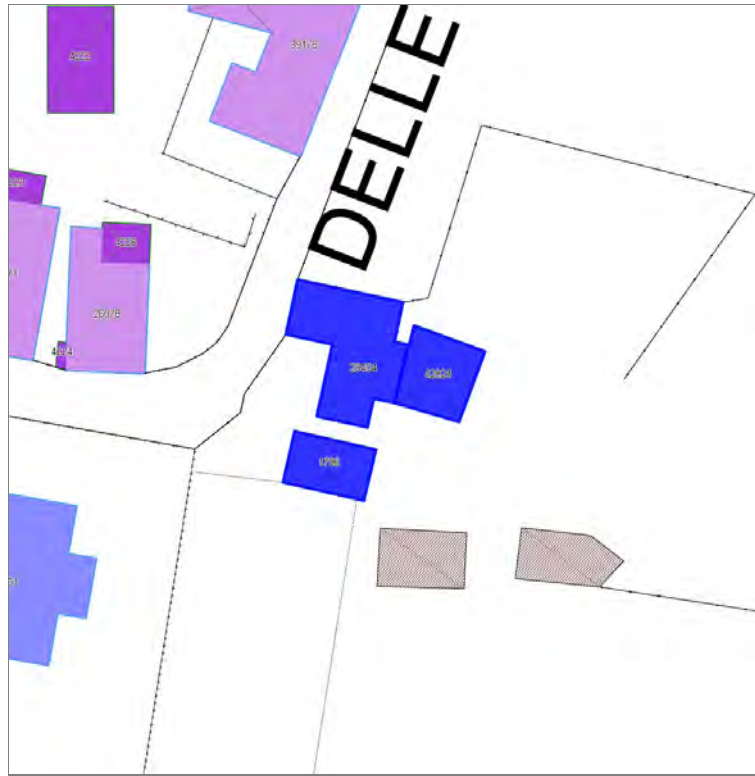


FOTO n° 44291 (edificio 35792)



Edifici associati alla Scheda:

ID 1796 | ID 28404 | ID 42824





Informazioni sulla Scheda

Informazioni sulla Scheda

- **Data rilevazione** 20/10/2019
- **Località** SESTO DI MORTIANO
- **Denominazione** Via delle Piagge III

Informazioni sull'Edificio 1796

- **Usi prevalente:** accessorio
- **Usi presenti:** accessorio

Edifici di impianto storico

- **Edifici di matrice rurale:** fienili, stalle, manufatti di rimessaggio, ecc.

Informazioni sull'Edificio 28404

- **Usi prevalente:** residenziale
- **Usi presenti:** residenziale permanente
- **Numero alloggi:** 1

Edifici di impianto storico

- **Edifici con tipologie edilizie di base:** edifici con preminenza dei caratteri "in schiera"

Informazioni sull'Edificio 42824

- **Usi prevalente:** non rilevabile

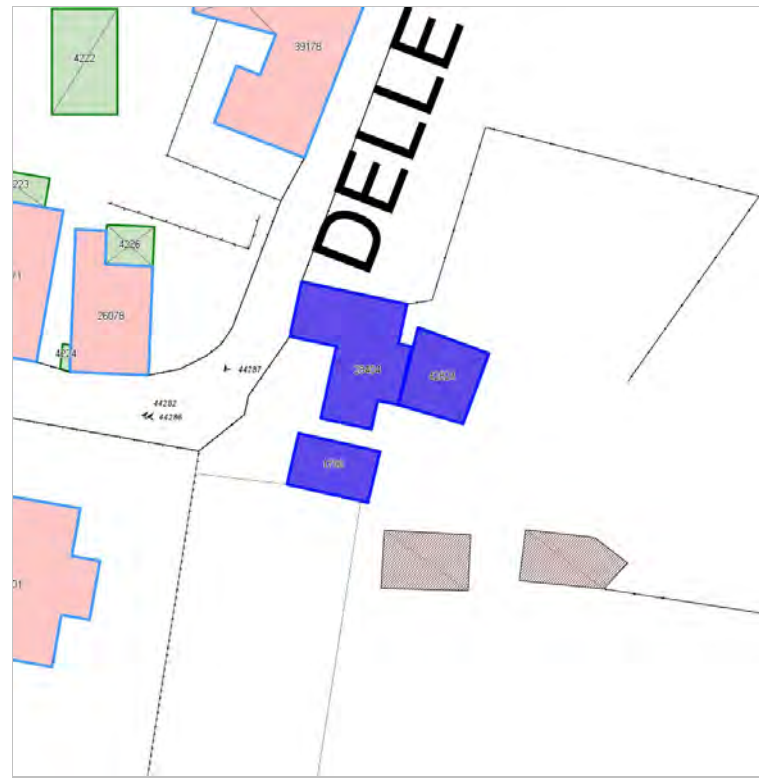


FOTO n° 44282 (edificio 1796)



FOTO n° 44281 (edificio 28404)



FOTO n° 44286 (edificio 28404)

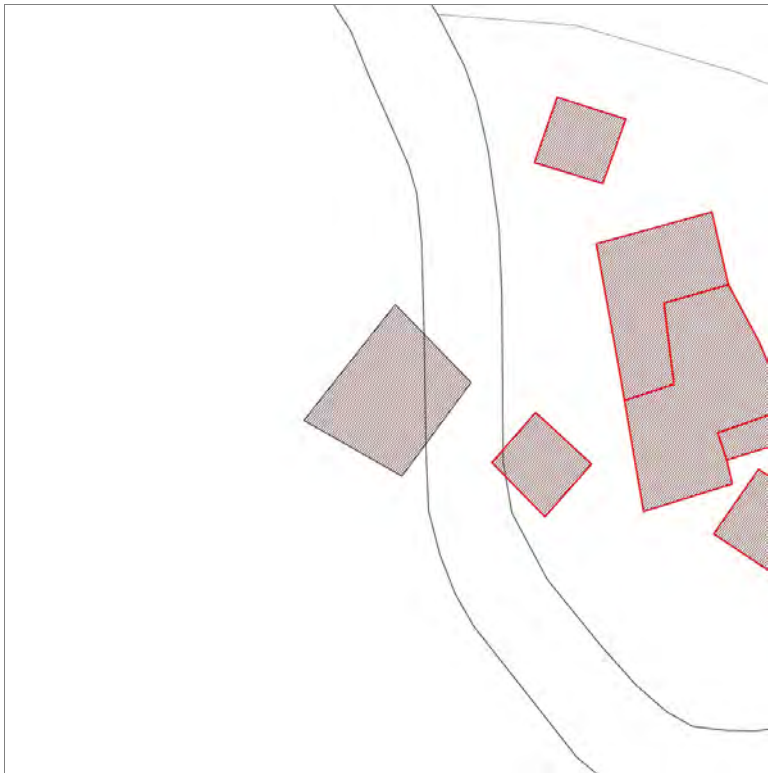


FOTO n° 44287 (edificio 28404)



Edifici associati alla Scheda:
ID 42826





Informazioni sulla Scheda

Informazioni sulla Scheda

- **Data rilevazione** 20/10/2019
- **Località** PIAZZA DI BRANCOLI
- **Denominazione** Al Campitello

Informazioni sull'Edificio 42826

- **Usò prevalente:** accessorio
- **Usi presenti:** accessorio

Manufatti e altri edifici

- **Accessori:** garage

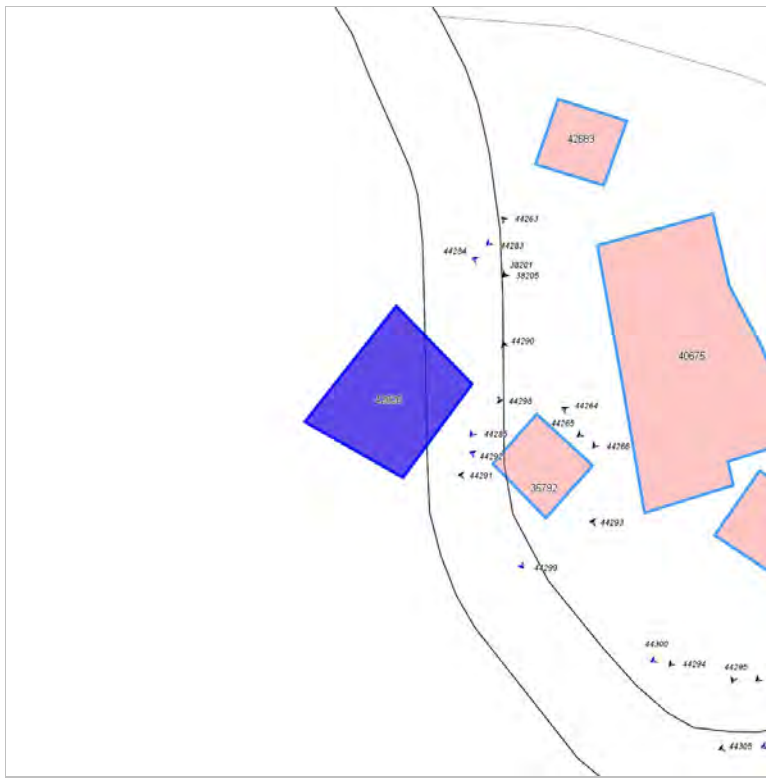


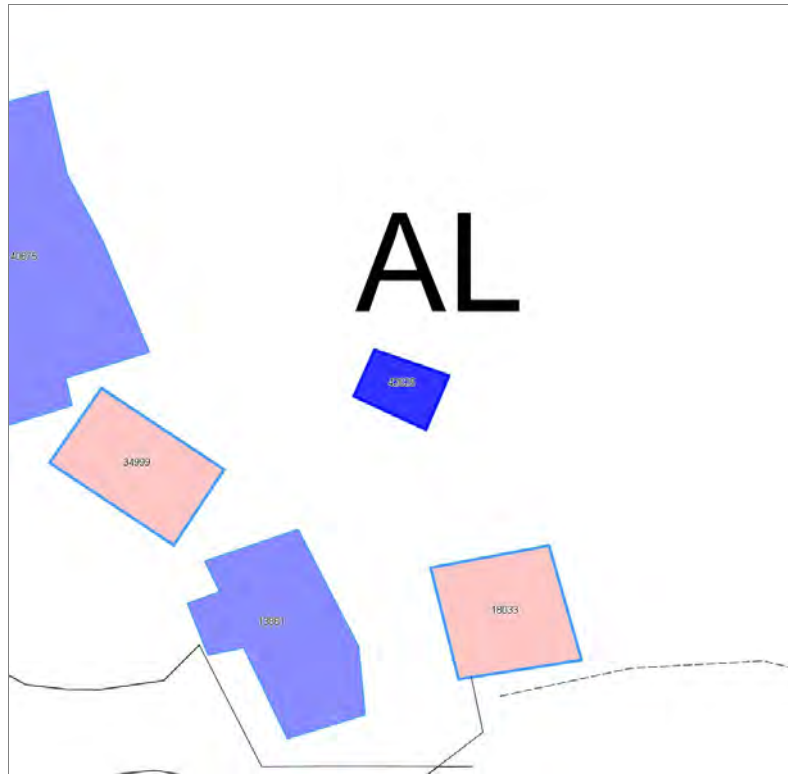
FOTO n° 44299 (scheda)

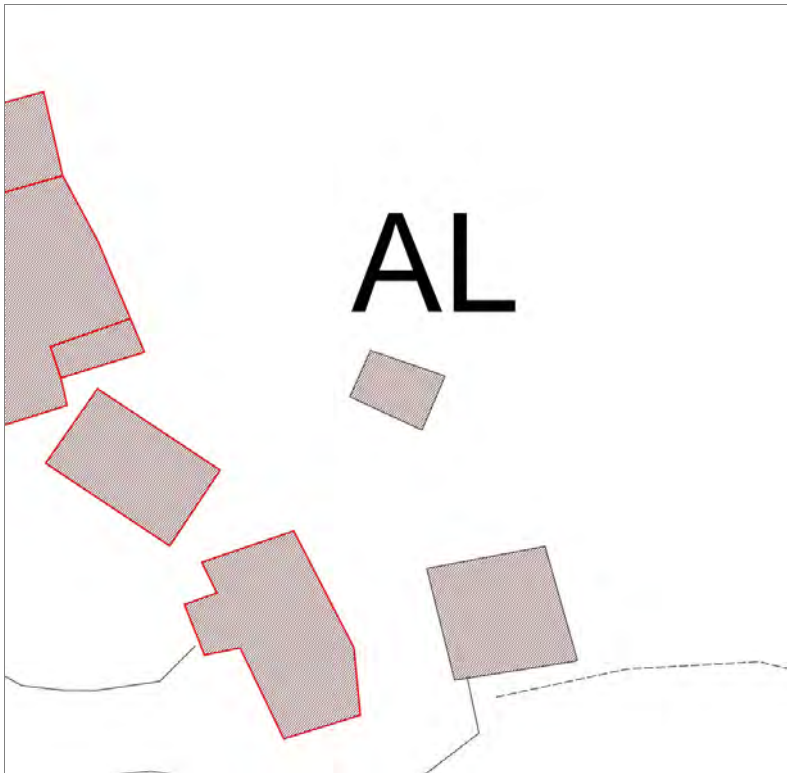


FOTO n° 44298 (edificio 42826)



Edifici associati alla Scheda:
ID 42825





Informazioni sulla Scheda

Informazioni sulla Scheda

- **Data rilevazione** 20/10/2019
- **Località** PIAZZA DI BRANCOLI
- **Denominazione** Al Campitello

Informazioni sull'Edificio 42825

- **Usò prevalente:** accessorio
- **Usi presenti:** accessorio

Manufatti e altri edifici

- **Accessori:** ripostigli, rimessaggi, box

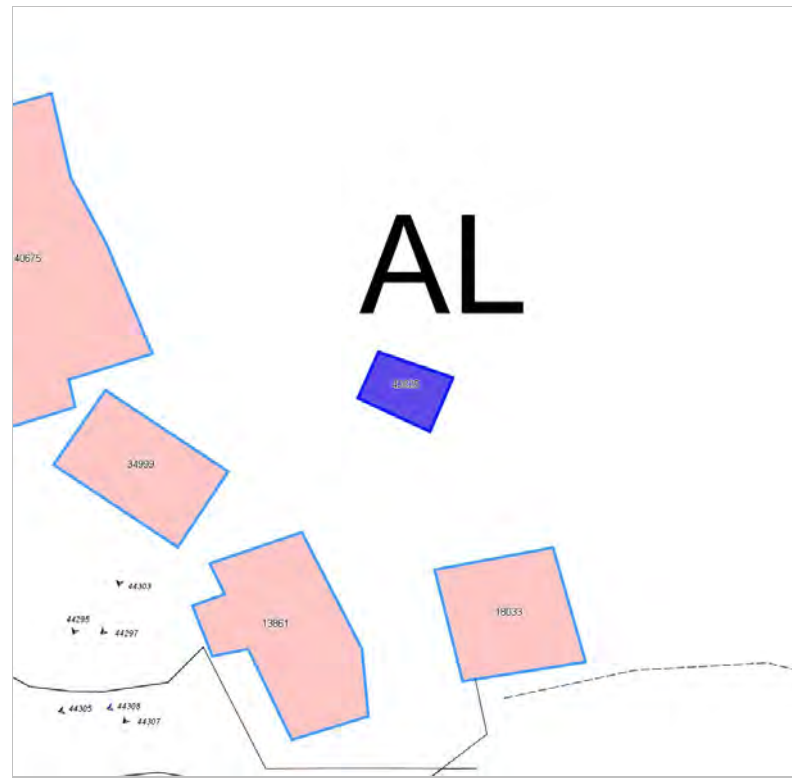


FOTO n° 44300 (scheda)

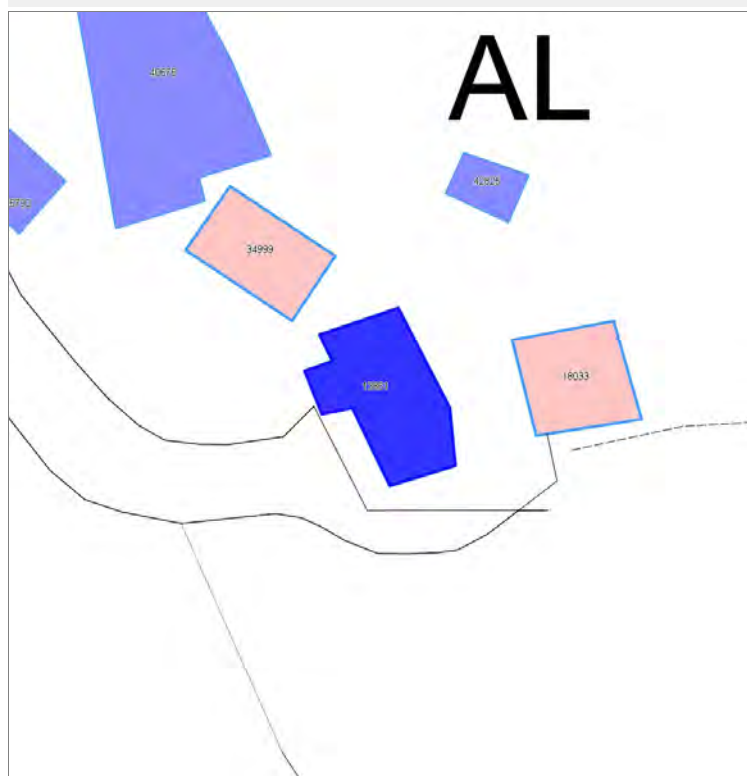


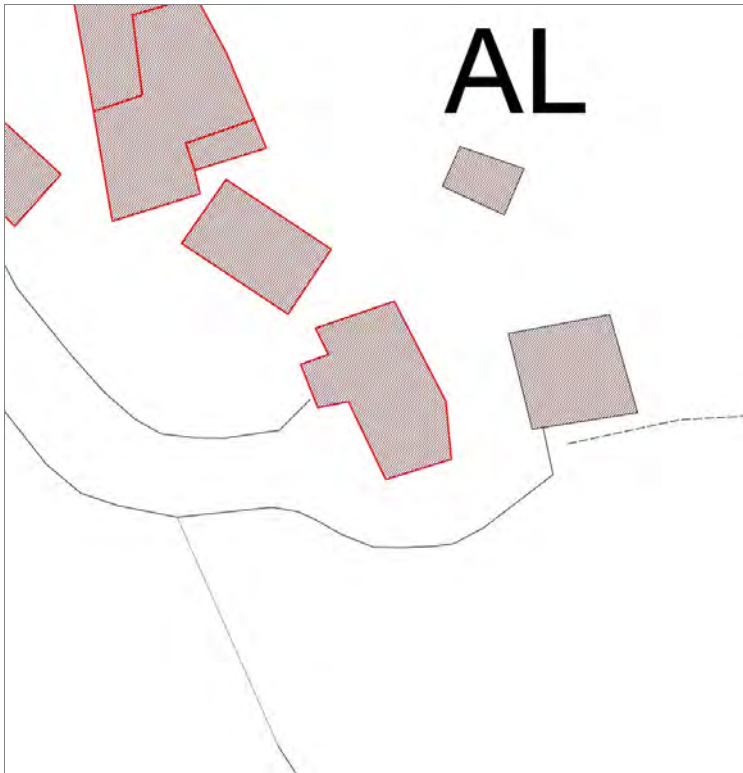
FOTO n° 44297 (edificio 42825)



Edifici associati alla Scheda:

ID 13861





Informazioni sulla Scheda

Informazioni sulla Scheda

- **Data rilevazione** 20/10/2019
- **Località** PIAZZA DI BRANCOLI
- **Denominazione** Al Campitello

Informazioni sull'Edificio 13861

- **Usò prevalente:** residenziale
- **Usi presenti:** residenziale permanente
- **Numero alloggi:** 1

Edifici di impianto storico

- **Edifici con tipologie edilizie di base:** edifici con preminenza dei caratteri "in schiera"

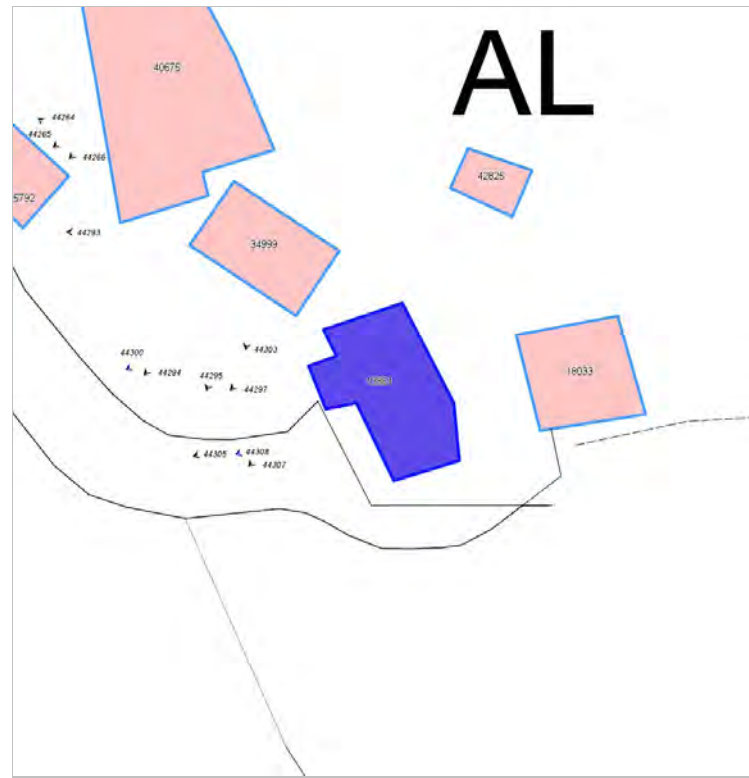


FOTO n° 44308 (scheda)



FOTO n° 44305 (edificio 13861)

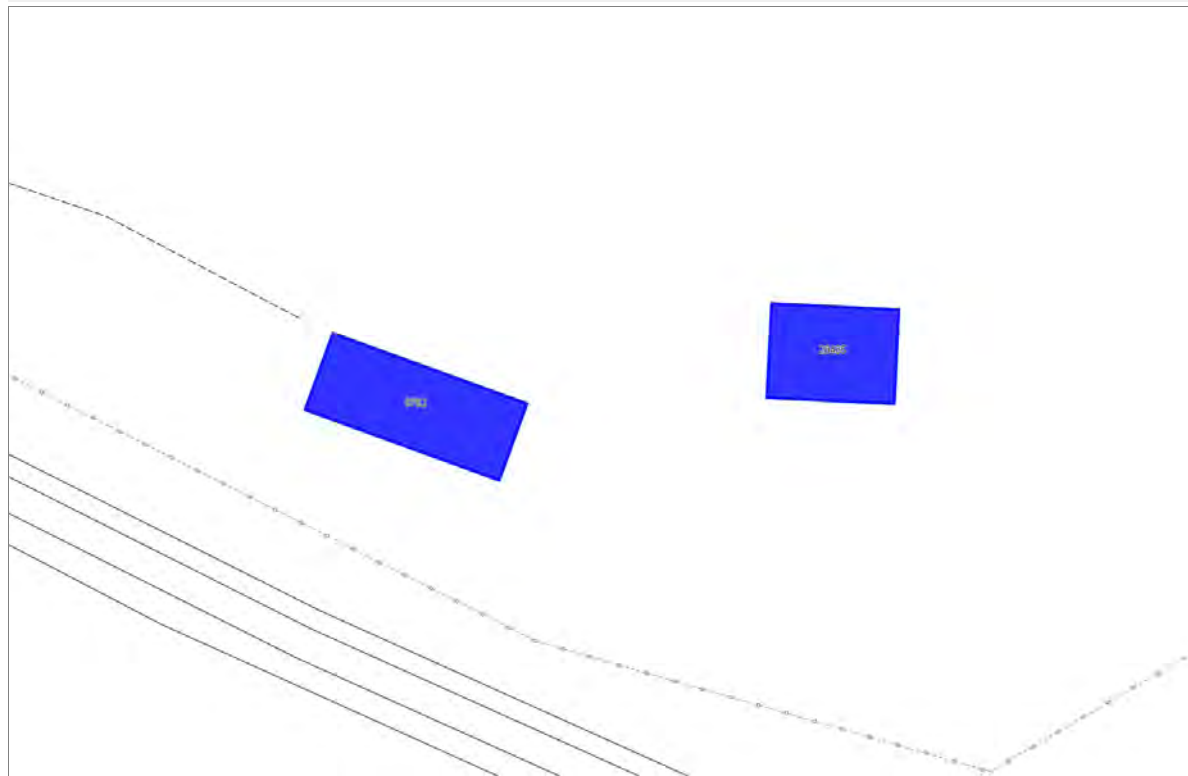


FOTO n° 44307 (edificio 13861)



Edifici associati alla Scheda:

ID 9762 | ID 28435





Informazioni sulla Scheda

Informazioni sulla Scheda

- **Data rilevazione** 20/10/2019
- **Non rilevabile:** Non accessibile a causa della scala di accesso non sicura
- **Località** OMBREGLIO
- **Denominazione** Via di Campitello

Informazioni sull'Edificio 9762

- **Usò prevalente:** non rilevabile

Informazioni sull'Edificio 28435

- **Usò prevalente:** non rilevabile

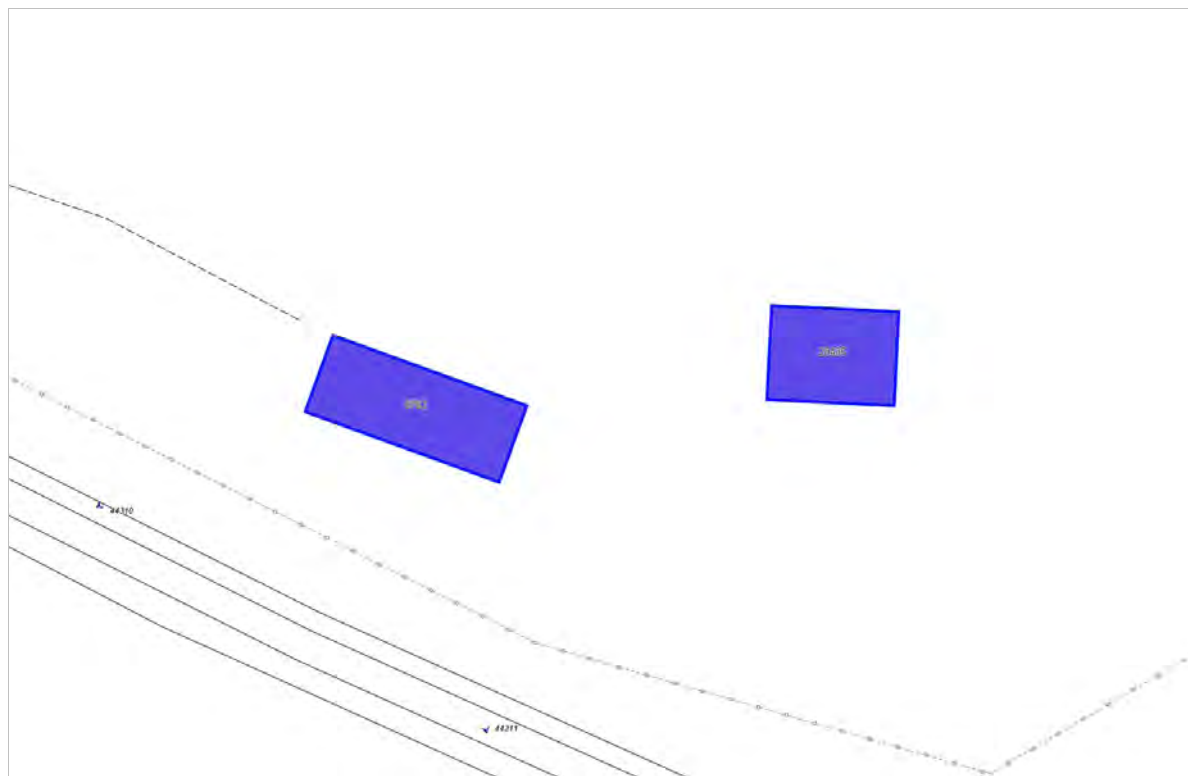


FOTO n° 44310 (scheda)



FOTO n° 44311 (scheda)



Edifici associati alla Scheda:

ID 7201 | ID 24109 | ID 24110 | ID 33133 | ID 42827

Edificati Minori associati alla Scheda:

ID 4227





Informazioni sulla Scheda

Informazioni sulla Scheda

- Data rilevazione 20/10/2019
- Località SESTO DI MORTIANO
- Denominazione Via Lodovica n°2

Informazioni sull'Edificio 7201

- **Uso prevalente:** residenziale
- **Usi presenti:** residenziale permanente
- **Numero alloggi:** 1

Edifici di impianto storico

- **Edifici con tipologie edilizie non di base:** villini

Informazioni sull'Edificio 24109

- **Uso prevalente:** non rilevabile

Informazioni sull'Edificio 24110

- **Uso prevalente:** residenziale
- **Usi presenti:** residenziale permanente
- **Numero alloggi:** 1

Edifici di impianto storico

- **Edifici con tipologie edilizie non di base:** villini

Informazioni sull'Edificio 33133

- **Uso prevalente:** accessorio
- **Usi presenti:** residenziale permanente
- **Numero alloggi:** 1

Manufatti e altri edifici

- **Edifici con caratteri conformi all'edificato tradizionale e/o preesistente:** a carattere non specialistico (di base)

Informazioni sull'Edificio 42827

- **Uso prevalente:** non rilevabile

Informazioni sull'Edificato Minore 4227

Tipo
tettoia

Rilievi fotografici



FOTO n° 44296 (edificio 7201)



FOTO n° 44309 (edificio 24110)



FOTO n° 44301 (edificio 33133)



FOTO n° 44302 (edificio 33133)



FOTO n° 44304 (edificio 33133)



FOTO n° 44306 (edificio minore 4227)



Edifici associati alla Scheda:

ID 34913





Informazioni sulla Scheda

Informazioni sulla Scheda

- **Data rilevazione** 20/10/2019
- **Località** SESTO DI MORTIANO
- **Denominazione** via Lodovica angolo via della Chiesa

Informazioni sull'Edificio 34913

- **Usò prevalente:** accessorio
- **Usi presenti:** accessorio

Edifici di impianto storico

- **Edifici di matrice rurale:** fienili, stalle, manufatti di rimessaggio, ecc.



FOTO n° 44312 (edificio 34913)

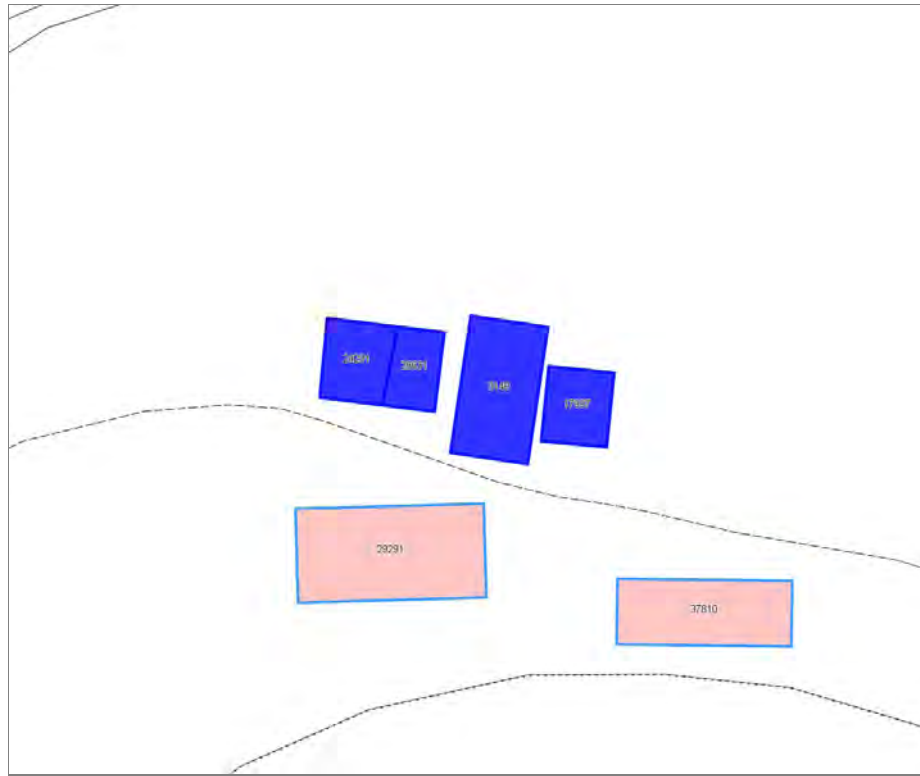


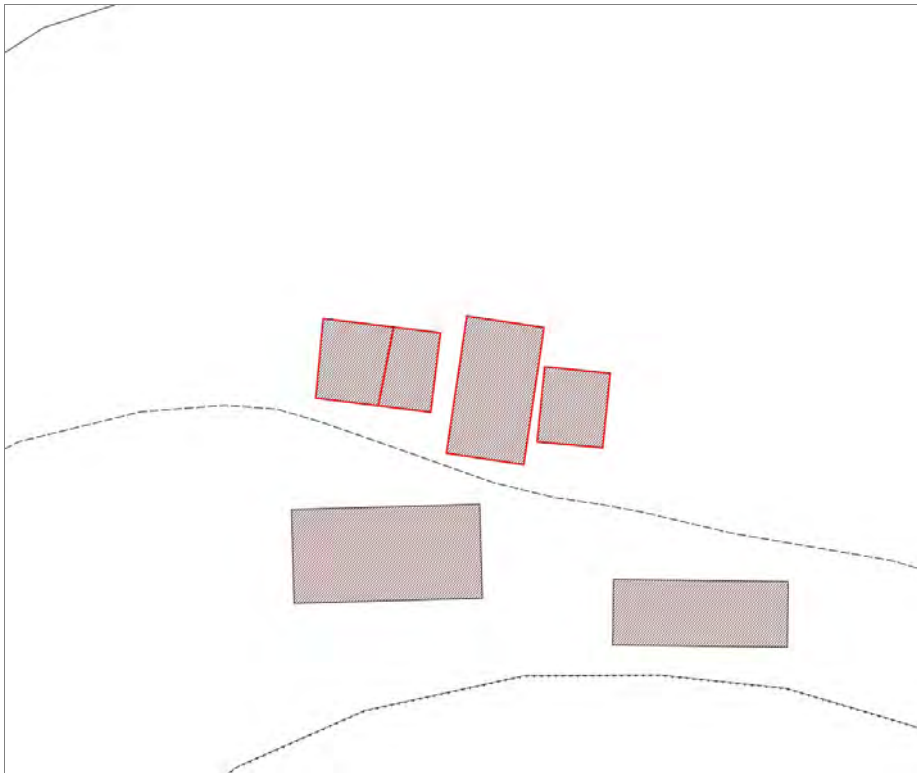
FOTO n° 44313 (edificio 34913)



Edifici associati alla Scheda:

ID 3149 | ID 17997 | ID 24291 | ID 28631





Informazioni sulla Scheda

Informazioni sulla Scheda

- **Data rilevazione** 20/10/2019
- **Non rilevabile:** Non raggiungibile
- **Località** OMBREGLIO
- **Denominazione** Ombreglio

Informazioni sull'Edificio 3149

- **Usò prevalente:** non rilevabile

Informazioni sull'Edificio 17997

- **Usò prevalente:** non rilevabile

Informazioni sull'Edificio 24291

- **Usò prevalente:** non rilevabile

Informazioni sull'Edificio 28631

- **Usò prevalente:** non rilevabile

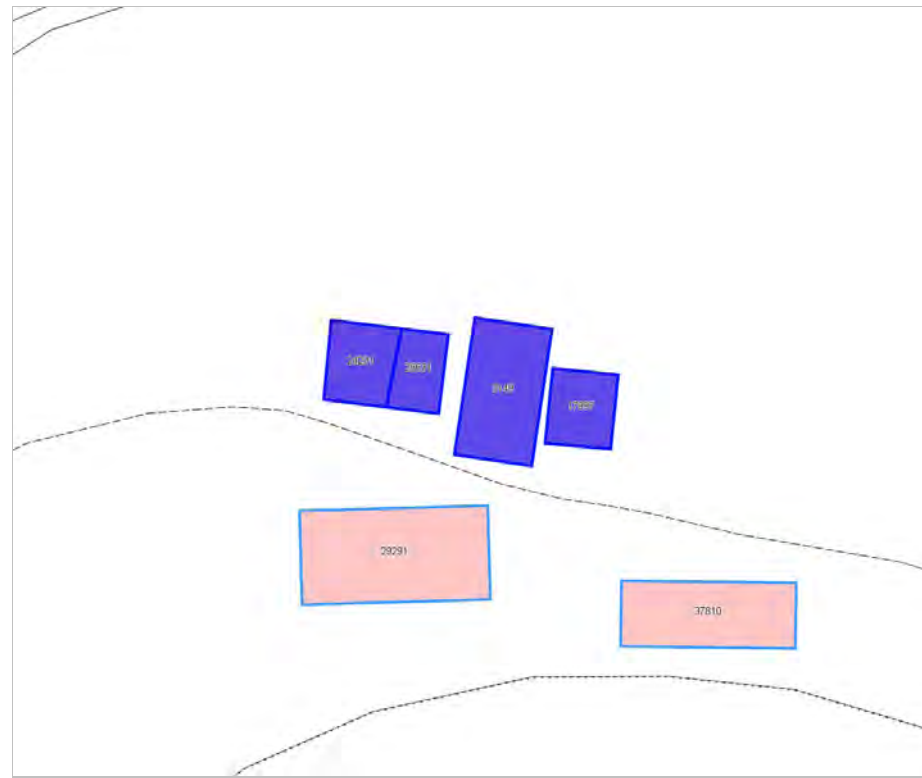
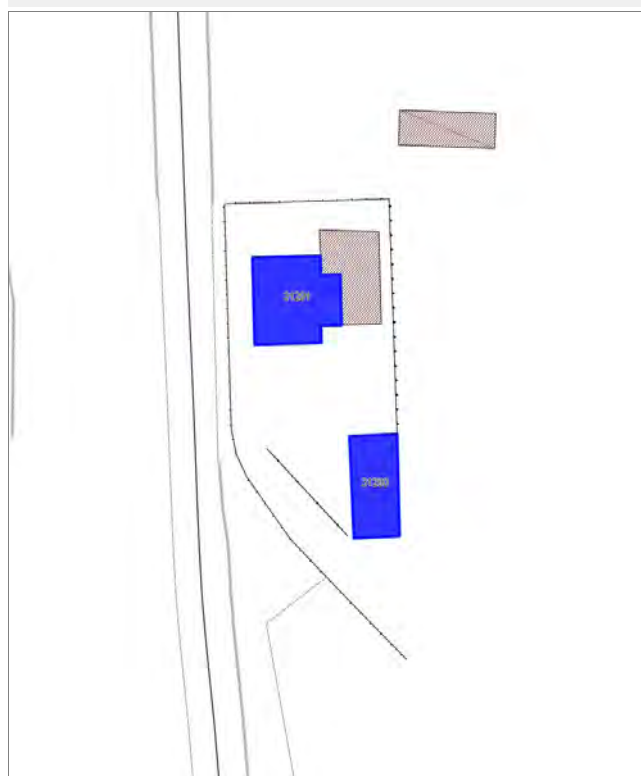


FOTO n° 44314 (scheda)



Edifici associati alla Scheda:

ID 31290 | ID 31291





Informazioni sulla Scheda

Informazioni sulla Scheda

- **Data rilevazione** 20/10/2019
- **Località** SESTO DI MORTIANO
- **Denominazione** S.p. Lodovica n°2

Informazioni sull'Edificio 31290

- **Uso prevalente:** non rilevabile

Informazioni sull'Edificio 31291

- **Uso prevalente:** residenziale
- **Usi presenti:** residenziale permanente
- **Numero alloggi:** 1

Edifici di impianto storico

- **Edifici con tipologie edilizie di base:** edilizia di base derivata da ex opifici o manufatti specialistici

Rilievi fotografici



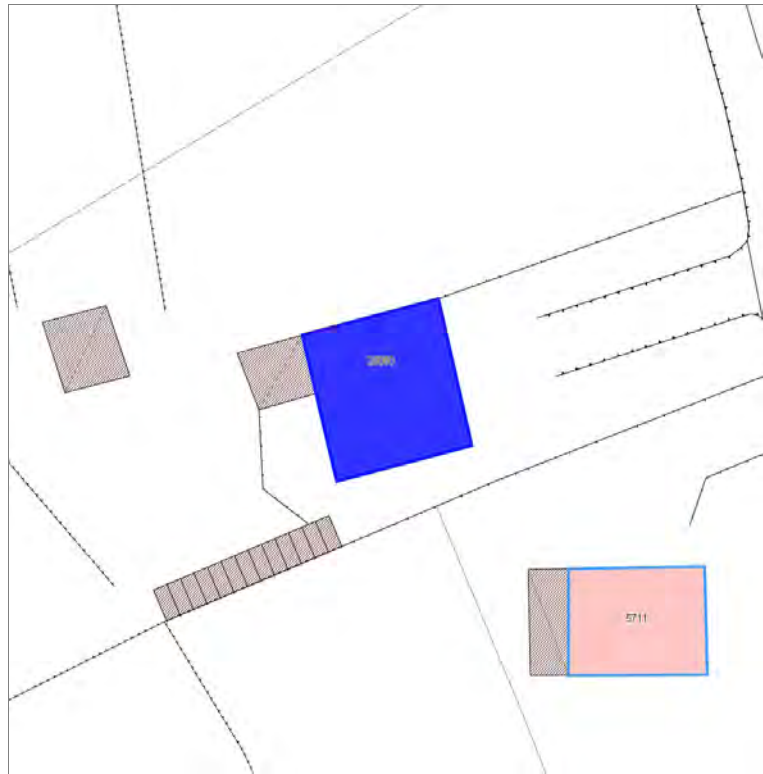
FOTO n° 44320 (edificio 31291)

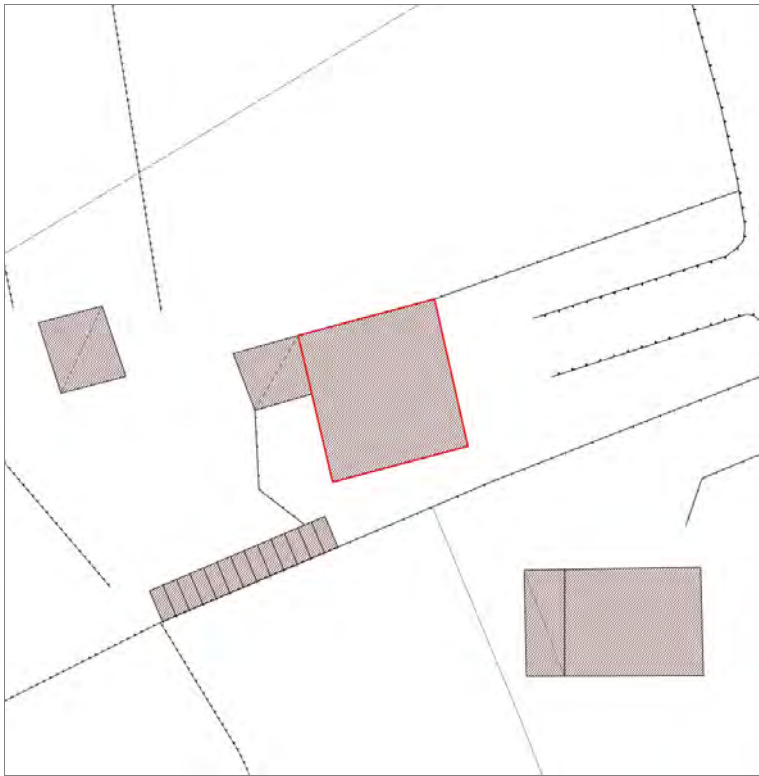


FOTO n° 44321 (edificio 31291)



Edifici associati alla Scheda:
ID 25080





Informazioni sulla Scheda

Informazioni sulla Scheda

- **Data rilevazione** 20/10/2019
- **Località** SESTO DI MORTIANO
- **Denominazione** via della Chiesa XXXI

Informazioni sull'Edificio 25080

- **Usò prevalente:** residenziale
- **Usi presenti:** residenziale permanente
- **Numero alloggi:** 1

Edifici di impianto storico

- **Edifici con tipologie edilizie di base:** edifici con preminenza dei caratteri "in linea"

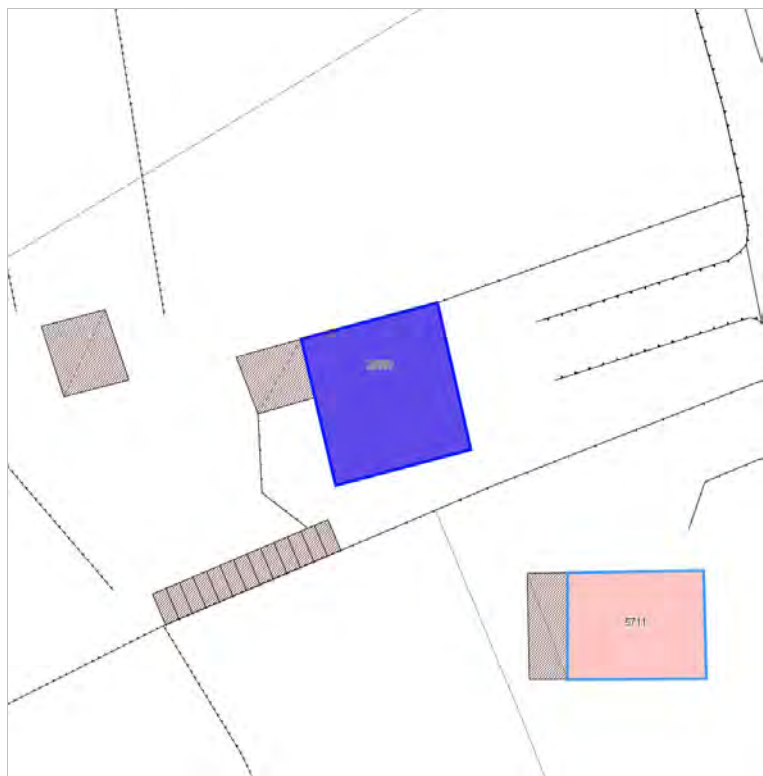

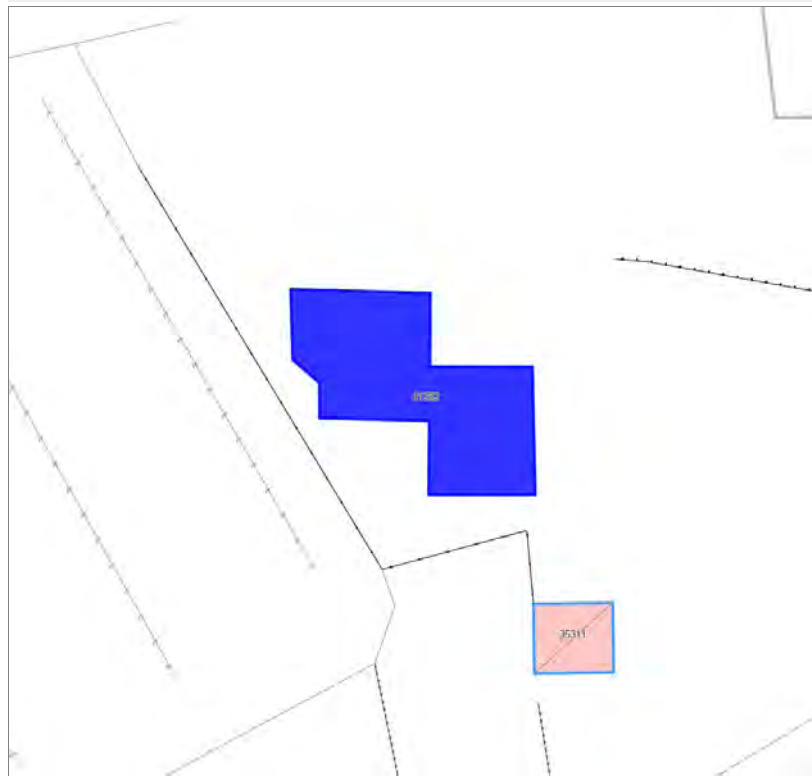


FOTO n° 44337 (edificio 25080)



Edifici associati alla Scheda:

ID 41252





Informazioni sulla Scheda

Informazioni sulla Scheda

- **Data rilevazione** 20/10/2019
- **Località** SESTO DI MORTIANO
- **Denominazione** via della Chiesa XXXI

Informazioni sull'Edificio 41252

- **Usò prevalente:** residenziale
- **Usi presenti:** residenziale permanente
- **Numero alloggi:** 1

Edifici di impianto storico

- **Edifici con tipologie edilizie di base:** edifici con preminenza dei caratteri "in schiera"

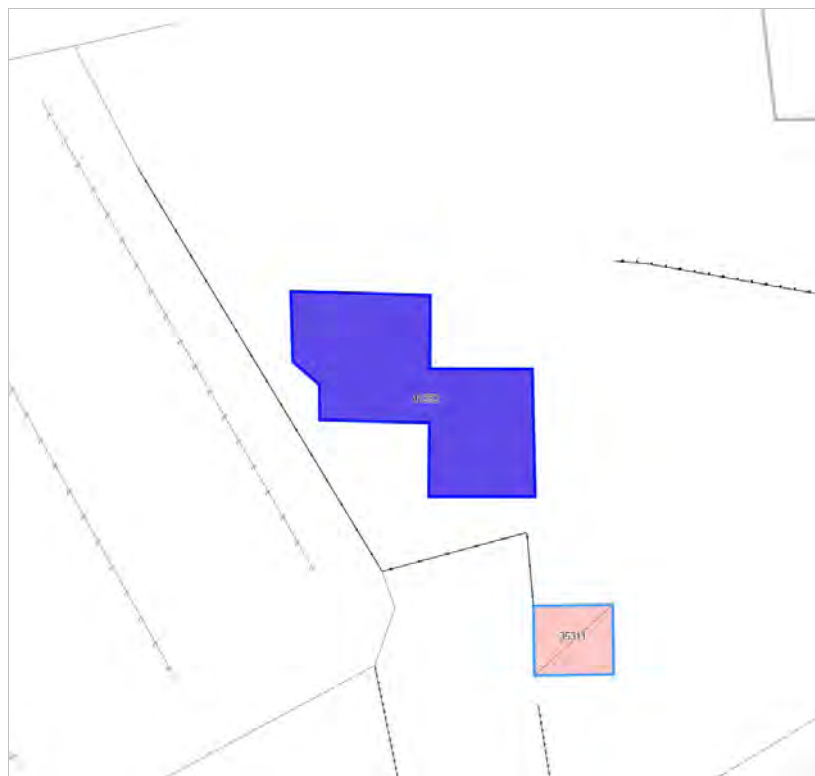


FOTO n° 44338 (edificio 41252)

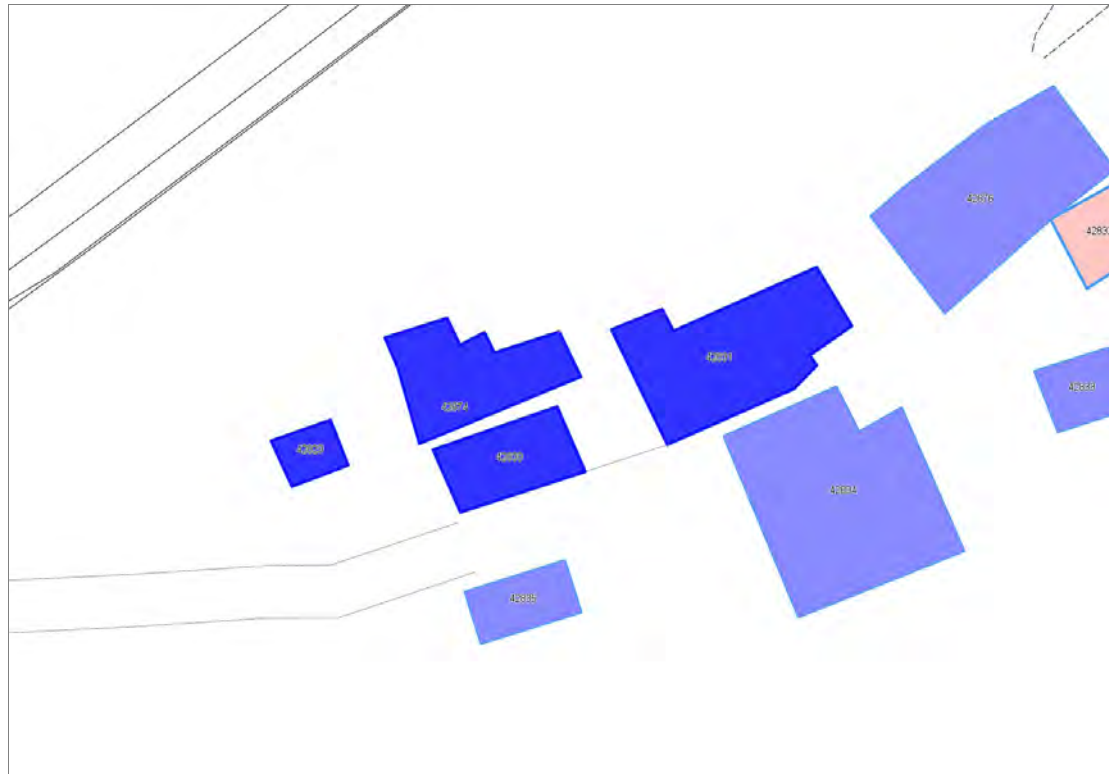


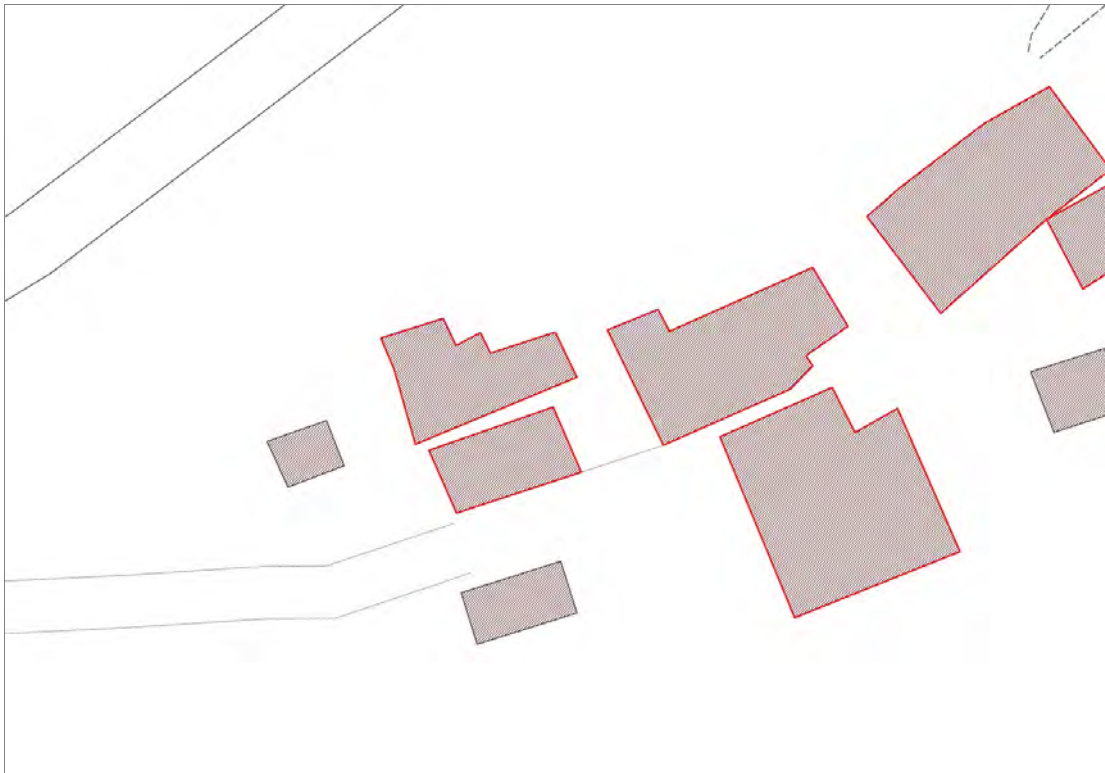
FOTO n° 44339 (edificio 41252)



Edifici associati alla Scheda:

ID 42674 | ID 42829 | ID 42830 | ID 42831





Informazioni sulla Scheda

Informazioni sulla Scheda

- **Data rilevazione** 20/10/2019
- **Località** NOVALI
- **Denominazione** Novali

Informazioni sull'Edificio 42674

- **Usi prevalenti:** non in uso
- **Usi presenti:** non in uso

Edifici di impianto storico

- **Edifici di matrice rurale:** fienili, stalle, manufatti di rimessaggio, ecc.

Informazioni sull'Edificio 42829

- **Usi prevalenti:** non in uso
- **Usi presenti:** non in uso

Manufatti e altri edifici

- **Accessori:** garage

Informazioni sull'Edificio 42830

- **Usi prevalenti:** non in uso
- **Usi presenti:** non in uso

Edifici di impianto storico

- **Edifici di matrice rurale:** casa colonica isolata

Informazioni sull'Edificio 42831

- **Usi prevalenti:** residenziale
- **Usi presenti:** accessorio; residenziale permanente
- **Numero alloggi:** 1

Edifici di impianto storico

- **Edifici con tipologie edilizie di base:** edifici con preminenza dei caratteri "in schiera"

Rilievi fotografici



FOTO n° 44364 (scheda)



FOTO n° 44365 (scheda)



FOTO n° 44366 (scheda)



FOTO n° 44368 (scheda)



FOTO n° 37984 (edificio 42674)



FOTO n° 44350 (edificio 42829)



FOTO n° 44355 (edificio 42830)




FOTO n° 44356 (edificio 42830)



FOTO n° 44357 (edificio 42830)



FOTO n° 44358 (edificio 42830)



FOTO n° 44359 (edificio 42831)



FOTO n° 44360 (edificio 42831)



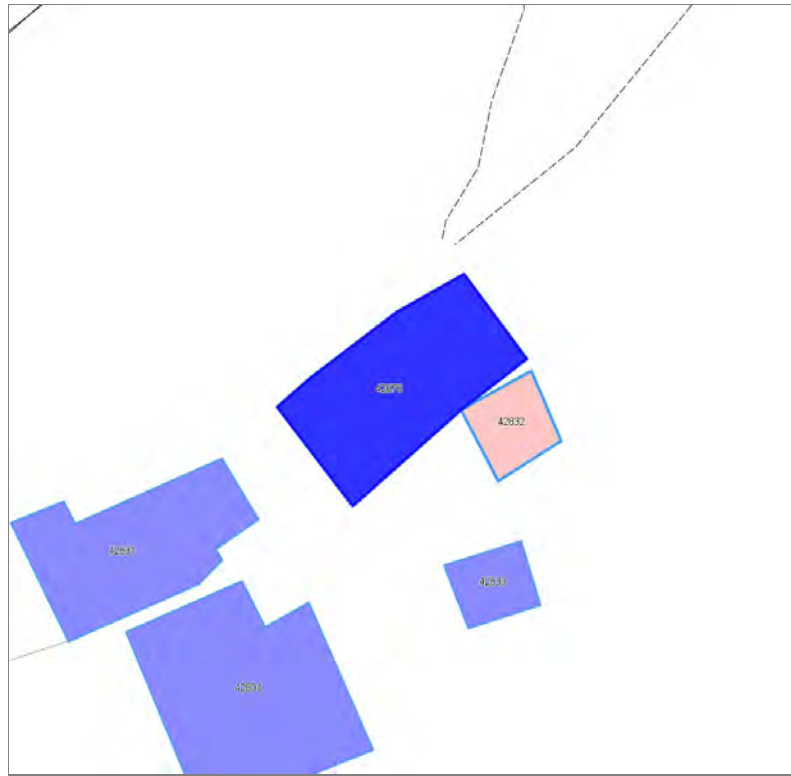
FOTO n° 44361 (edificio 42831)

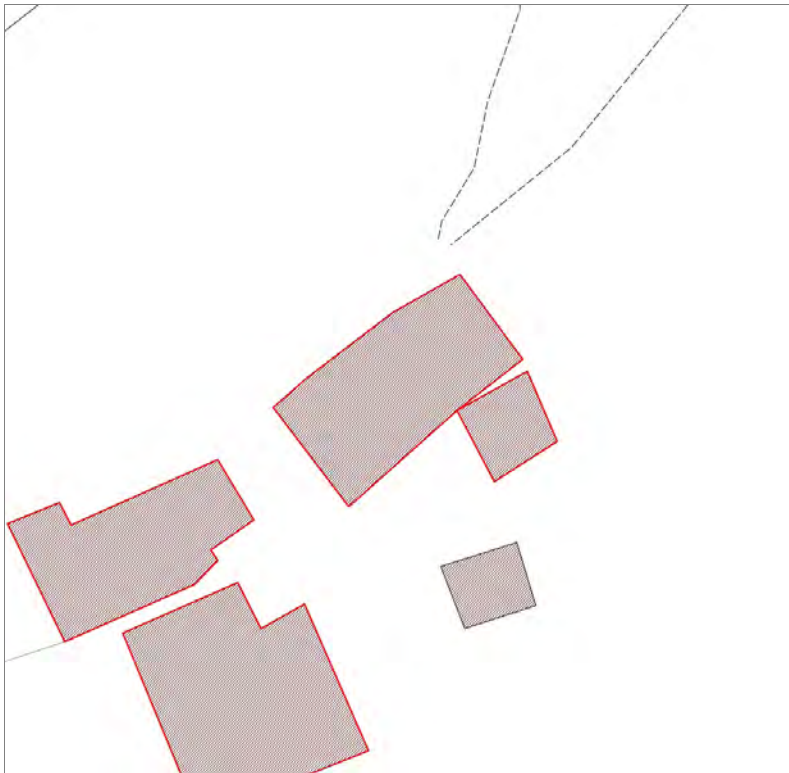


FOTO n° 44362 (edificio 42831)



Edifici associati alla Scheda:
ID 42676





Informazioni sulla Scheda

Informazioni sulla Scheda

- **Data rilevazione** 20/10/2019
- **Località** NOVALI
- **Denominazione** Novali

Informazioni sull'Edificio 42676

- **Usò prevalente:** residenziale
- **Usi presenti:** non in uso; residenziale permanente
- **Numero alloggi:** 3

Edifici di impianto storico

- **Edifici con tipologie edilizie di base:** edifici con preminenza dei caratteri "in schiera"

Rilievi fotografici

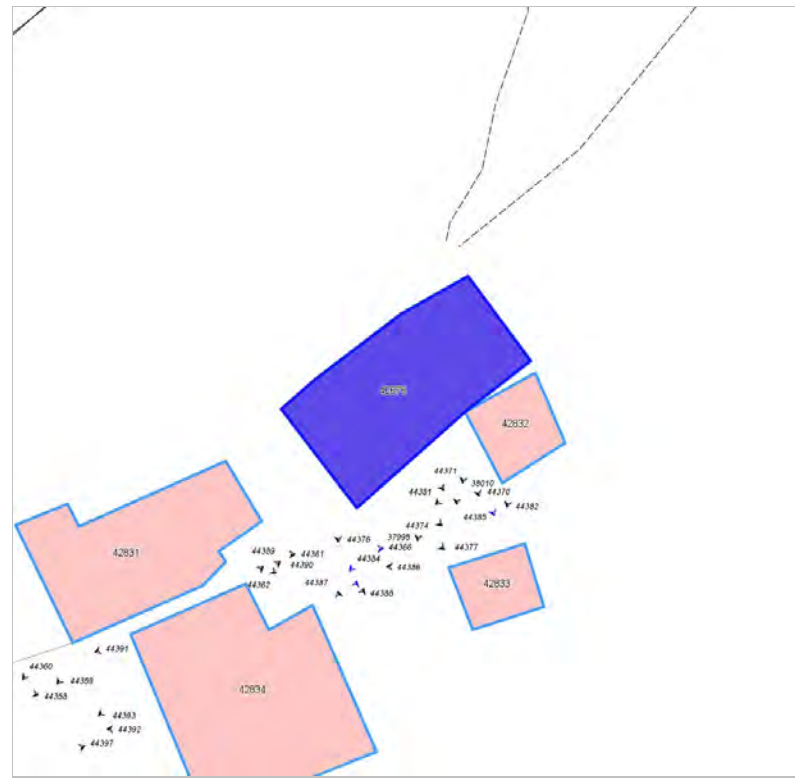


FOTO n° 44384 (scheda)



FOTO n° 44385 (scheda)



FOTO n° 37995 (edificio 42676)



FOTO n° 38010 (edificio 42676)



FOTO n° 44370 (edificio 42676)



FOTO n° 44371 (edificio 42676)



FOTO n° 44372 (edificio 42676)



FOTO n° 44374 (edificio 42676)



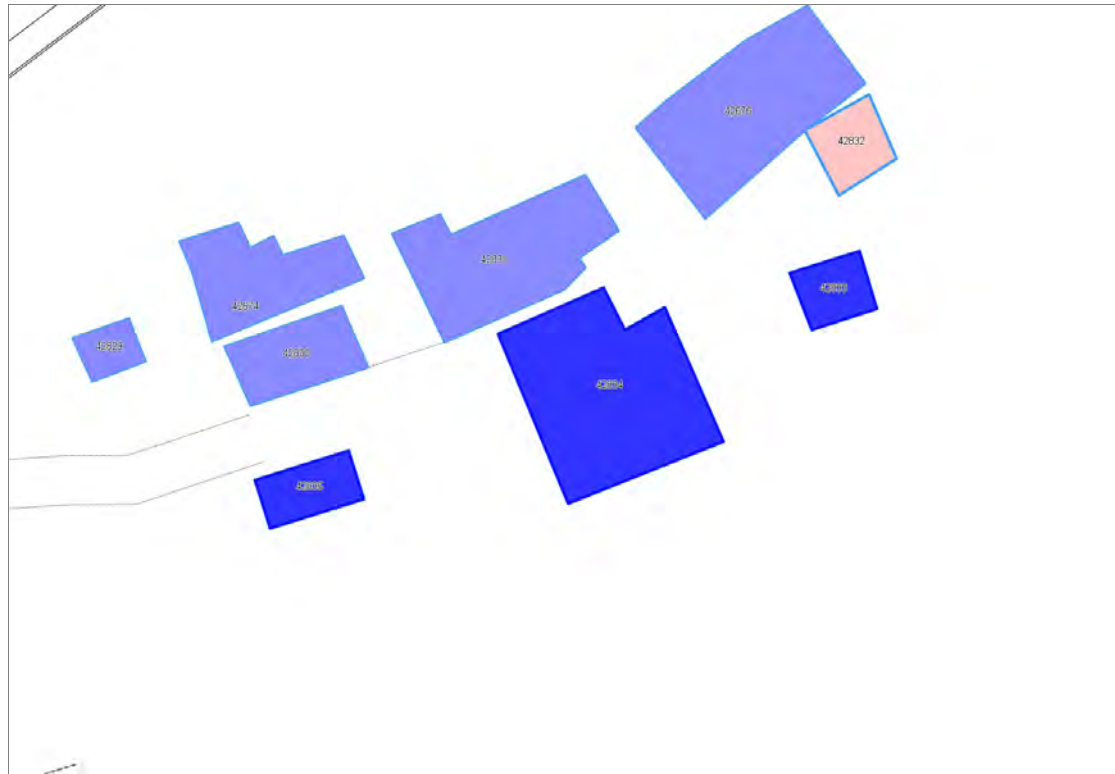
FOTO n° 44376 (edificio 42676)

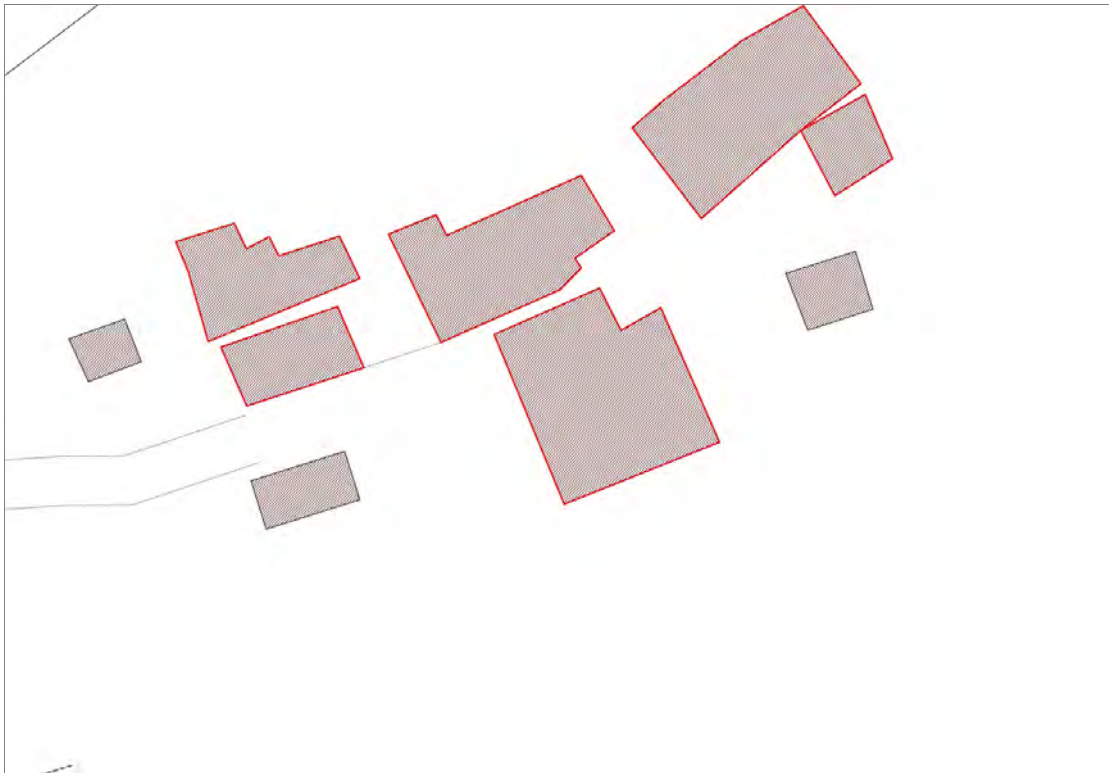


FOTO n° 44377 (edificio 42676)



Edifici associati alla Scheda:
ID 42833 | ID 42834 | ID 42835





Informazioni sulla Scheda

Informazioni sulla Scheda

- **Data rilevazione** 20/10/2019
- **Località** NOVALI
- **Denominazione** Novali

Informazioni sull'Edificio 42833

- **Usi prevalente:** accessorio
- **Usi presenti:** accessorio

Manufatti e altri edifici

- **Accessori:** ripostigli, rimessaggi, box

Informazioni sull'Edificio 42834

- **Usi prevalente:** residenziale
- **Usi presenti:** residenziale permanente
- **Numero alloggi:** 1

Manufatti e altri edifici

- **Edifici con caratteri conformi all'edificato tradizionale e/o preesistente:** a carattere non specialistico (di base)

Informazioni sull'Edificio 42835

- **Usi prevalente:** accessorio
- **Usi presenti:** accessorio

Manufatti e altri edifici

- **Accessori:** ripostigli, rimessaggi, box

Rilievi fotografici

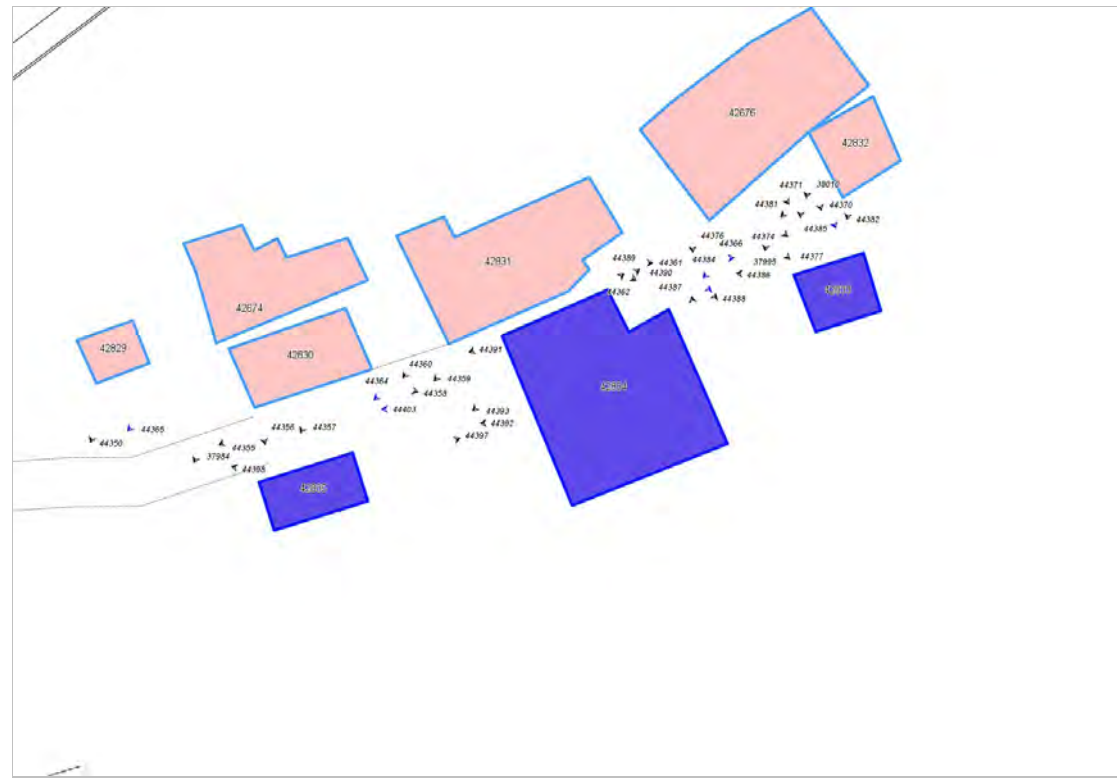


FOTO n° 44400 (scheda)



FOTO n° 44401 (scheda)



FOTO n° 44403 (scheda)



FOTO n° 44386 (edificio 42833)



FOTO n° 44387 (edificio 42834)



FOTO n° 44388 (edificio 42834)



FOTO n° 44389 (edificio 42834)



FOTO n° 44390 (edificio 42834)



FOTO n° 44391 (edificio 42834)



FOTO n° 44392 (edificio 42834)



FOTO n° 44393 (edificio 42834)



FOTO n° 44397 (edificio 42835)



FOTO n° 44398 (edificio 42835)



Edifici associati alla Scheda:
ID 14987 ID 14988 ID 42837





Informazioni sulla Scheda

Informazioni sulla Scheda

- **Data rilevazione** 20/10/2019
- **Località** Monte San Quirico
- **Denominazione** S.p Camiore n°1

Informazioni sull'Edificio 14987

- **Usi prevalente:** accessorio
- **Usi presenti:** accessorio

Manufatti e altri edifici

- **Accessori:** ripostigli, rimessaggi, box

Informazioni sull'Edificio 14988

- **Usi prevalente:** residenziale
- **Usi presenti:** residenziale permanente
- **Numero alloggi:** 1

Edifici di impianto storico

- **Edifici con tipologie edilizie di base:** edifici con preminenza dei caratteri "in linea"

Informazioni sull'Edificio 42837

- **Usi prevalente:** non rilevabile

Rilievi fotografici



FOTO n° 44399 (edificio 14988)



Edificati Minori associati alla Scheda:
ID 4239





Informazioni sulla Scheda

Informazioni sulla Scheda

- **Data rilevazione** 20/10/2019
- **Non rilevabile:** inaccessibili
- **Località** Monte San Quirico
- **Denominazione** S.p. Camaloro n°1

Informazioni sull'Edificato Minore 4239

Report Scheda Edifici sparsi via Cesare Viviani N°2311

Edifici associati alla Scheda:

ID 2874

Edificati Minori associati alla Scheda:

ID 4241





Informazioni sulla Scheda

Informazioni sulla Scheda

- **Data rilevazione** 20/10/2019
- **Località** Monte san Quirico
- **Denominazione** via Cesare Viviani

Informazioni sull'Edificio 2874

- **Usi prevalente:** residenziale
- **Usi presenti:** media distribuzione; residenziale permanente
- **Edifici di impianto storico**
- **Edifici con tipologie edilizie di base:** edifici in linea organizzati in complessi plurifamiliari

Informazioni sull'Edificato Minore 4241

Tipo
tettoia



FOTO n° 44404 (edificio 2874)

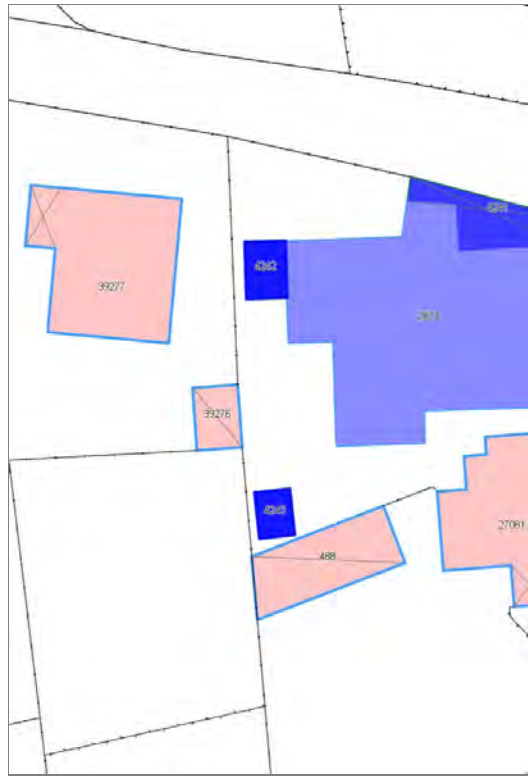


FOTO n° 44406 (edificio 2874)



Edificati Minori associati alla Scheda:

ID 4242 | ID 4243





Informazioni sulla Scheda

Informazioni sulla Scheda

- **Data rilevazione** 20/10/2019
- **Non rilevabile:** inaccessibile
- **Località** Monte San Quirico
- **Denominazione** via Cesare Viviani

Informazioni sull'Edificato Minore 4242

Informazioni sull'Edificato Minore 4243

Edifici associati alla Scheda:
ID 42843 | ID 42844 | ID 42845





Informazioni sulla Scheda

Informazioni sulla Scheda

- **Data rilevazione** 21/10/2019
- **Località** PALESTRA
- **Denominazione** Palestra

Informazioni sull'Edificio 42843

- **Uso prevalente:** residenziale
- **Usi presenti:** non in uso; residenziale saltuario
- **Numero alloggi:** 3

Edifici di impianto storico

- **Edifici con tipologie edilizie di base:** edifici con preminenza dei caratteri "in schiera"

Informazioni sull'Edificio 42844

- **Uso prevalente:** non in uso
- **Usi presenti:** non in uso

Edifici di impianto storico

- **Altri edifici:** rudere

Informazioni sull'Edificio 42845

- **Uso prevalente:** accessorio
- **Usi presenti:** accessorio

Edifici di impianto storico

- **Edifici di matrice rurale:** fienili, stalle, manufatti di rimessaggio, ecc.

Rilievi fotografici



FOTO n° 44471 (scheda)



FOTO n° 44472 (scheda)



FOTO n° 44467 (edificio 42843)



FOTO n° 44468 (edificio 42843)



FOTO n° 44469 (edificio 42845)



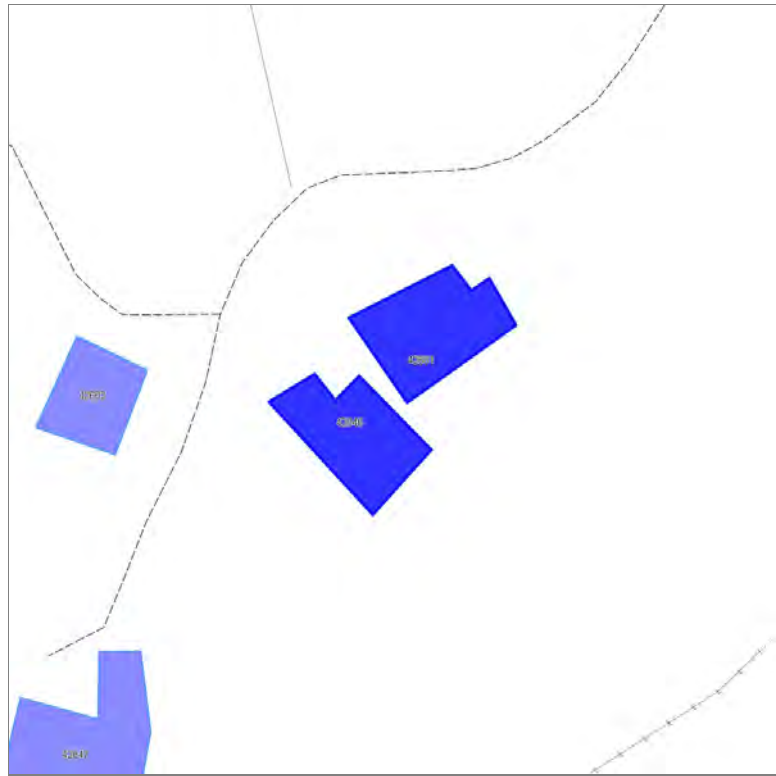
FOTO n° 44470 (edificio 42845)

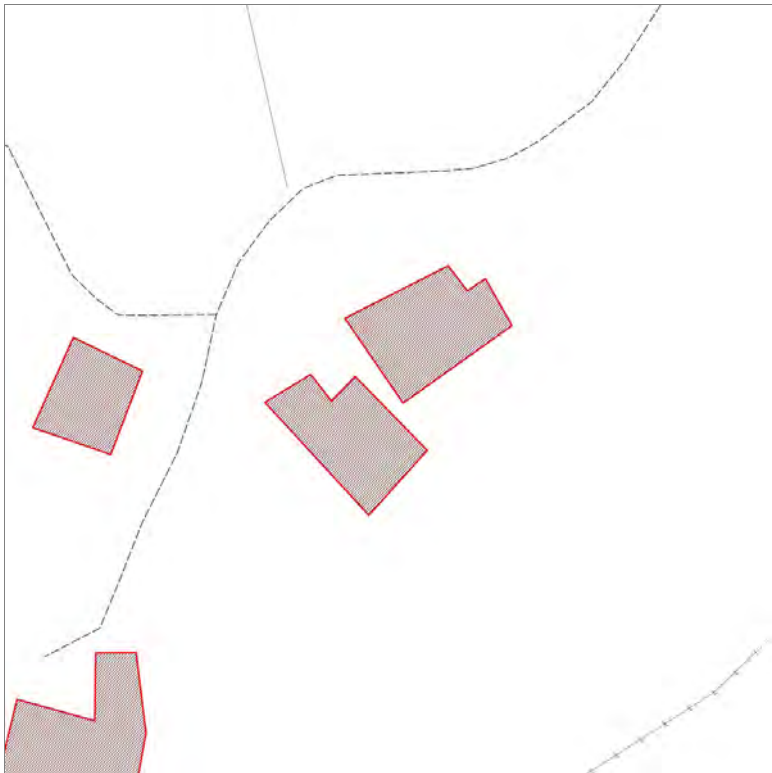


Report Scheda Edifici sparsi Palestra N°2315

Edifici associati alla Scheda:

ID 42681 | ID 42846





Informazioni sulla Scheda

Informazioni sulla Scheda

- **Data rilevazione** 21/10/2019
- **Località** PIAZZA DI BRANCOLI
- **Denominazione** Palestra

Informazioni sull'Edificio 42681

- **Usi prevalenti:** non in uso
- **Usi presenti:** non in uso

Edifici di impianto storico

- **Edifici di matrice rurale:** fienili, stalle, manufatti di rimessaggio, ecc.

Informazioni sull'Edificio 42846

- **Usi prevalenti:** non in uso
- **Usi presenti:** non in uso

Edifici di impianto storico

- **Edifici di matrice rurale:** fienili, stalle, manufatti di rimessaggio, ecc.

FOTO n° 44476 (scheda)



FOTO n° 38131 (edificio 42681)



FOTO n° 44473 (edificio 42681)



FOTO n° 44474 (edificio 42846)



FOTO n° 44475 (edificio 42846)



Edifici associati alla Scheda:

ID 42682





Informazioni sulla Scheda

Informazioni sulla Scheda

- **Data rilevazione** 21/10/2019
- **Località** PIAZZA DI BRANCOLI
- **Denominazione** Palestra

Informazioni sull'Edificio 42682

- **Usò prevalente:** residenziale
- **Usi presenti:** residenziale permanente
- **Numero alloggi:** 1

Edifici di impianto storico

- **Edifici di matrice rurale:** fienili, stalle, manufatti di rimessaggio, ecc.



FOTO n° 44478 (scheda)



FOTO n° 38139 (edificio 42682)

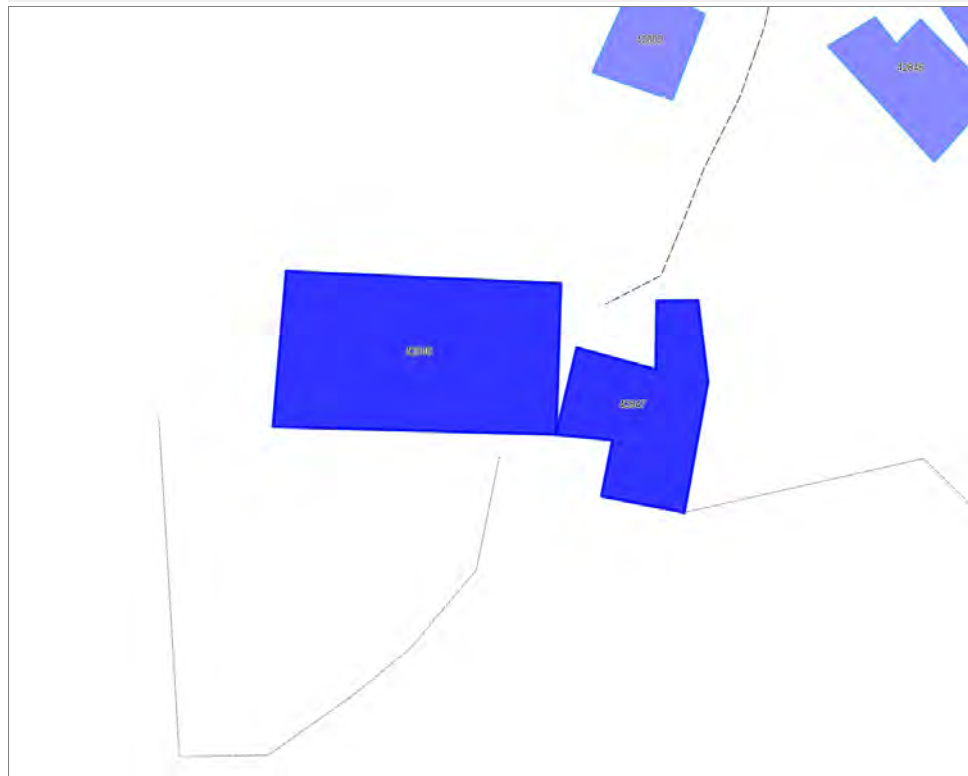


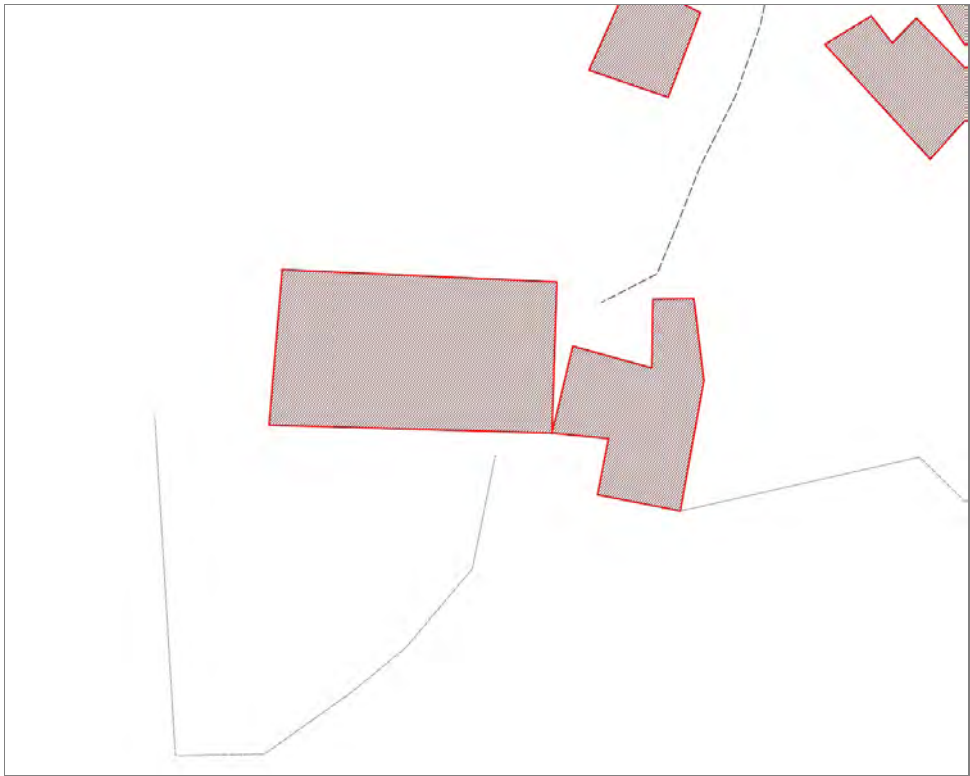
FOTO n° 44477 (edificio 42682)



Edifici associati alla Scheda:

ID 42847 ID 42848





Informazioni sulla Scheda

Informazioni sulla Scheda

- **Data rilevazione** 21/10/2019
- **Località** PIAZZA DI BRANCOLI
- **Denominazione** Palestra

Informazioni sull'Edificio 42847

- **Usi prevalenti:** accessorio
- **Usi presenti:** non in uso; accessorio
- **Manufatti e altri edifici**
 - **Accessori:** altro

Informazioni sull'Edificio 42848

- **Usi prevalenti:** residenziale
- **Usi presenti:** non in uso; residenziale saltuario
- **Numero alloggi:** 2
- **Edifici di impianto storico**
 - **Edifici di matrice rurale:** casa colonica isolata

Rilievi fotografici



FOTO n° 44489 (scheda)



FOTO n° 44490 (scheda)



FOTO n° 44479 (edificio 42847)



FOTO n° 44480 (edificio 42847)



FOTO n° 44481 (edificio 42847)



FOTO n° 44482 (edificio 42847)



FOTO n° 44483 (edificio 42847)



FOTO n° 44484 (edificio 42848)



FOTO n° 44485 (edificio 42848)



FOTO n° 44486 (edificio 42848)



FOTO n° 44487 (edificio 42848)

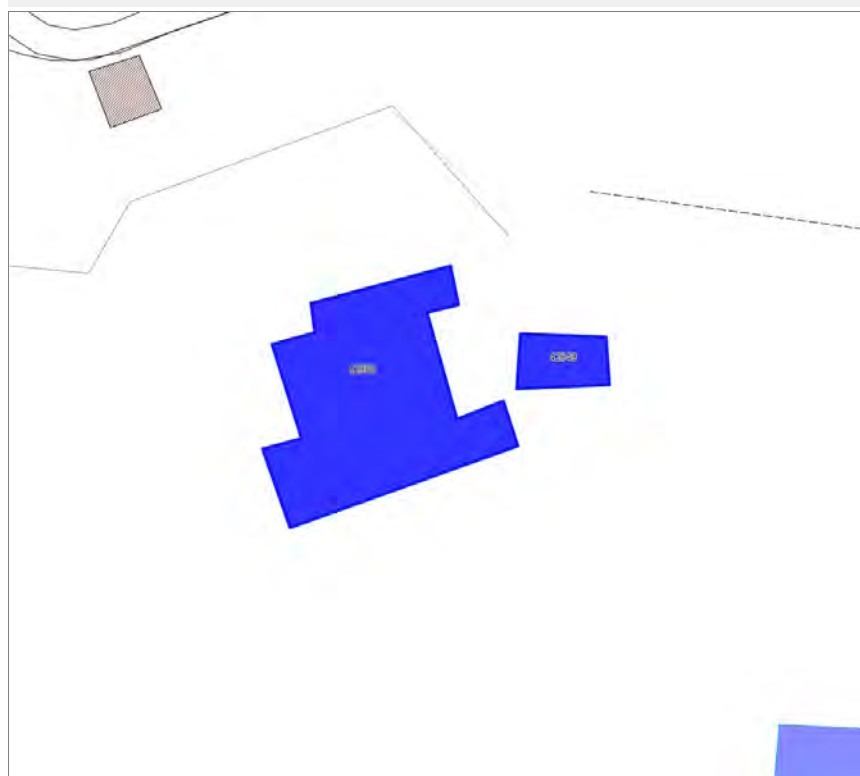


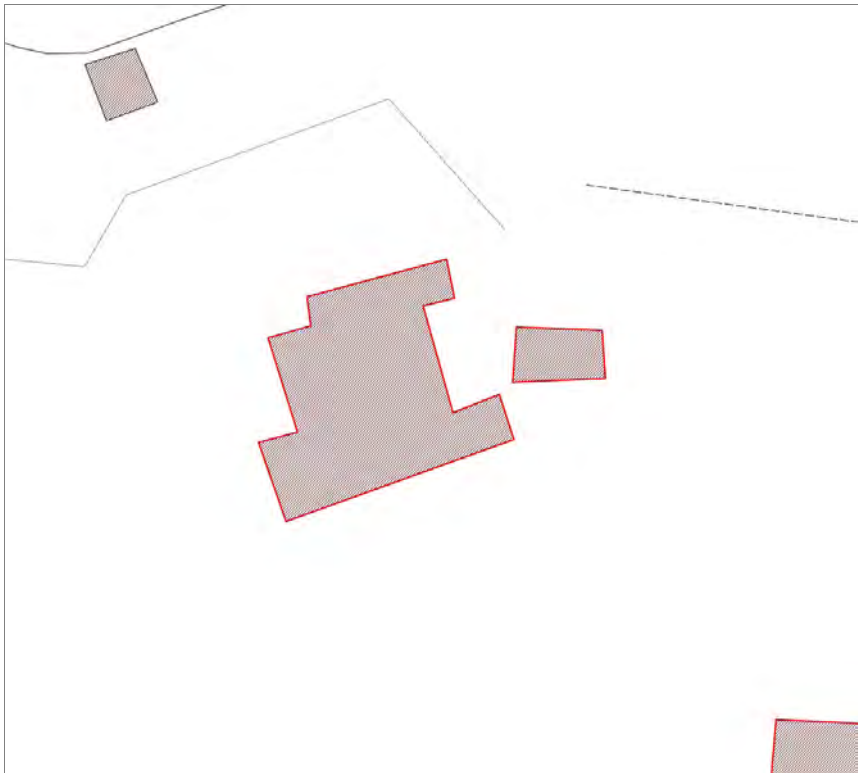
FOTO n° 44488 (edificio 42848)



Edifici associati alla Scheda:

ID 42849 | ID 42850





Informazioni sulla Scheda

Informazioni sulla Scheda

- **Data rilevazione** 21/10/2019
- **Località** PIAZZA DI BRANCOLI
- **Denominazione** Palestra

Informazioni sull'Edificio 42849

- **Usi prevalenti:** accessorio
- **Usi presenti:** accessorio

Manufatti e altri edifici

- **Accessori:** altro

Informazioni sull'Edificio 42850

- **Usi prevalenti:** residenziale
- **Usi presenti:** residenziale permanente
- **Numero alloggi:** 1

Edifici di impianto storico

- **Edifici di matrice rurale:** casa colonica isolata

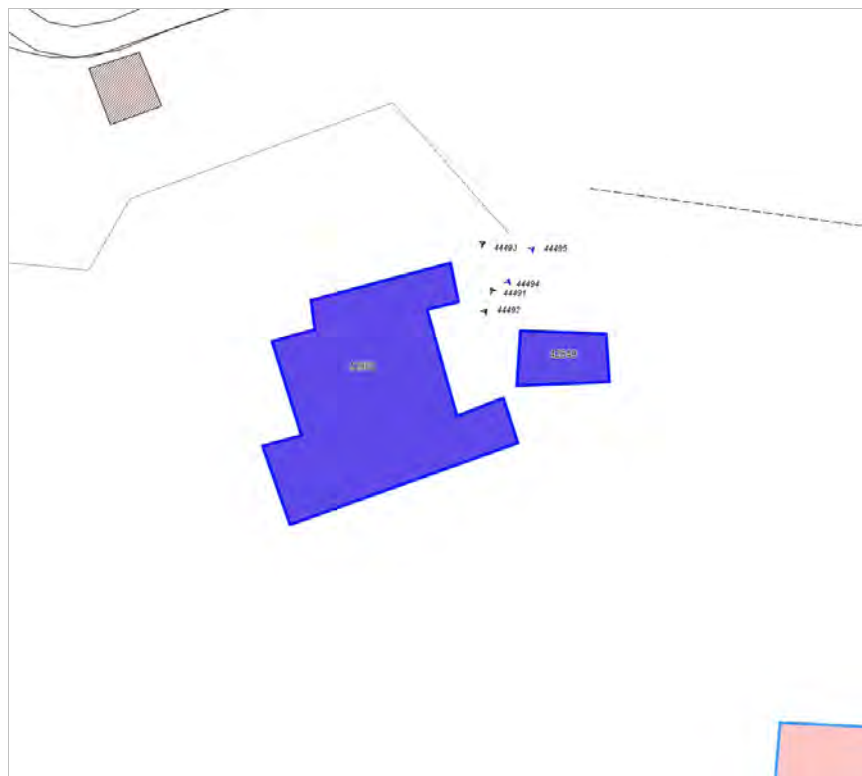


FOTO n° 44494 (scheda)



FOTO n° 44495 (scheda)



FOTO n° 44491 (edificio 42849)



FOTO n° 44492 (edificio 42850)



FOTO n° 44493 (edificio 42850)



Edifici associati alla Scheda:

ID 4333 | ID 6784 | ID 6785





Informazioni sulla Scheda

Informazioni sulla Scheda

- **Data rilevazione** 21/10/2019
- **Località** Monte San Quirico
- **Denominazione** via Parco della Rimembranza

Informazioni sull'Edificio 4333

- **Usi prevalente:** accessorio
- **Usi presenti:** accessorio

Manufatti e altri edifici

- **Accessori:** ripostigli, rimessaggi, box

Informazioni sull'Edificio 6784

- **Usi prevalente:** residenziale
- **Usi presenti:** residenziale permanente
- **Numero alloggi:** 1

Edifici di impianto storico

- **Edifici di matrice rurale:** casa colonica isolata

Informazioni sull'Edificio 6785

- **Usi prevalente:** non rilevabile



FOTO n° 44551 (edificio 6784)



FOTO n° 44555 (edificio 6784)

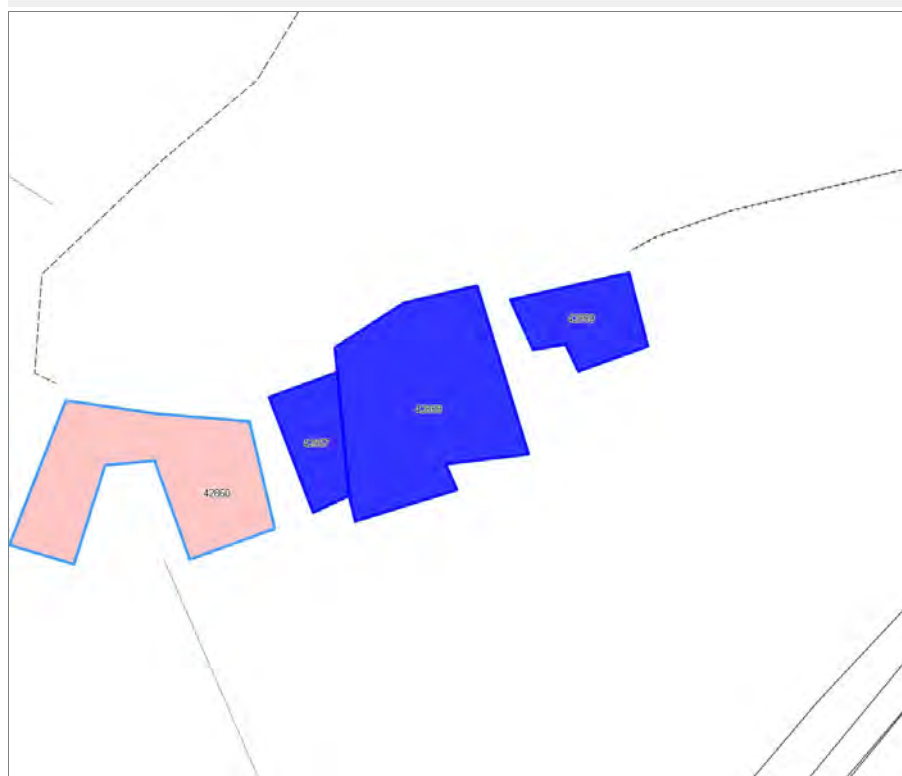


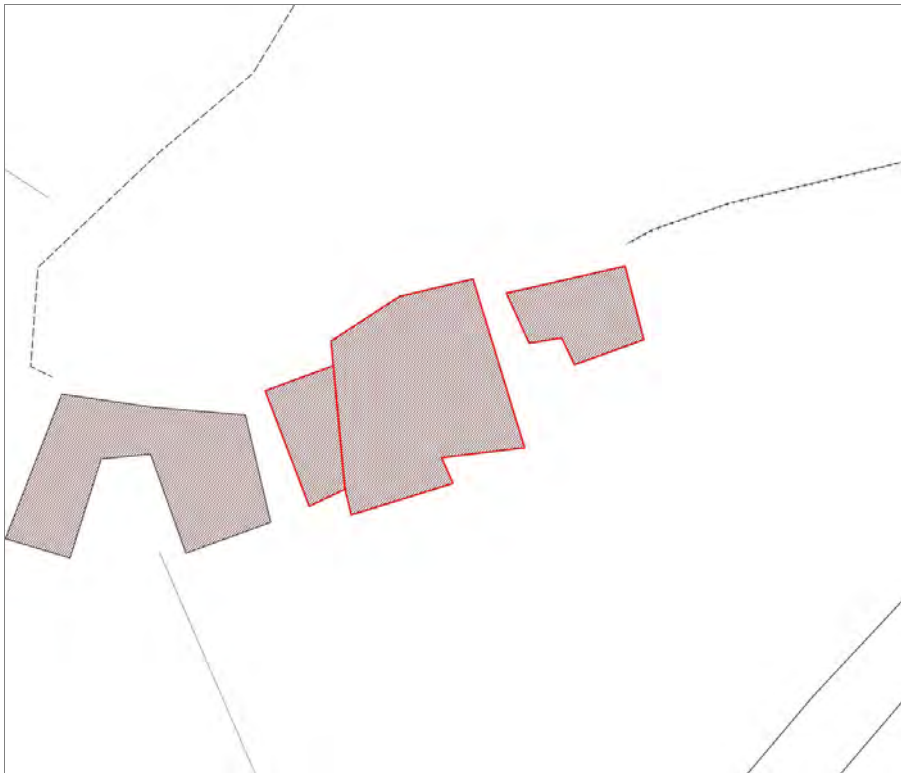
FOTO n° 44556 (edificio 6784)



Edifici associati alla Scheda:

ID 42857 | ID 42858 | ID 42859





Informazioni sulla Scheda

Informazioni sulla Scheda

- **Data rilevazione** 21/10/2019
- **Località** PIAZZA DI BRANCOLI
- **Denominazione** Casa Onesti

Informazioni sull'Edificio 42857

- **Usi prevalente:** residenziale
- **Usi presenti:** residenziale permanente
- **Numero alloggi:** 1

Edifici di impianto storico

- **Edifici con tipologie edilizie di base:** edifici con preminenza dei caratteri "in schiera"

Informazioni sull'Edificio 42858

- **Usi prevalente:** residenziale
- **Usi presenti:** accessorio; residenziale permanente
- **Numero alloggi:** 1

Edifici di impianto storico

- **Edifici con tipologie edilizie di base:** edifici con preminenza dei caratteri "in schiera"

Informazioni sull'Edificio 42859

- **Usi prevalente:** non rilevabile

Rilievi fotografici



FOTO n° 44568 (scheda)



FOTO n° 44569 (scheda)



FOTO n° 44570 (scheda)



FOTO n° 44557 (edificio 42857)



FOTO n° 44558 (edificio 42857)



FOTO n° 44565 (edificio 42857)



FOTO n° 44566 (edificio 42857)



FOTO n° 44567 (edificio 42857)



FOTO n° 44560 (edificio 42858)



FOTO n° 44561 (edificio 42858)



FOTO n° 44562 (edificio 42858)



FOTO n° 44563 (edificio 42858)

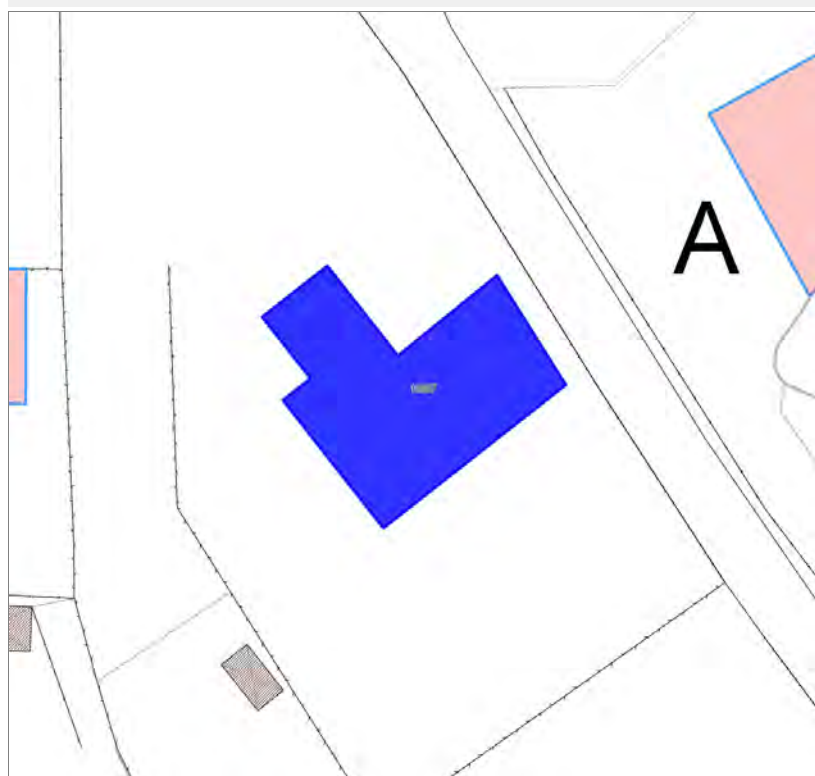


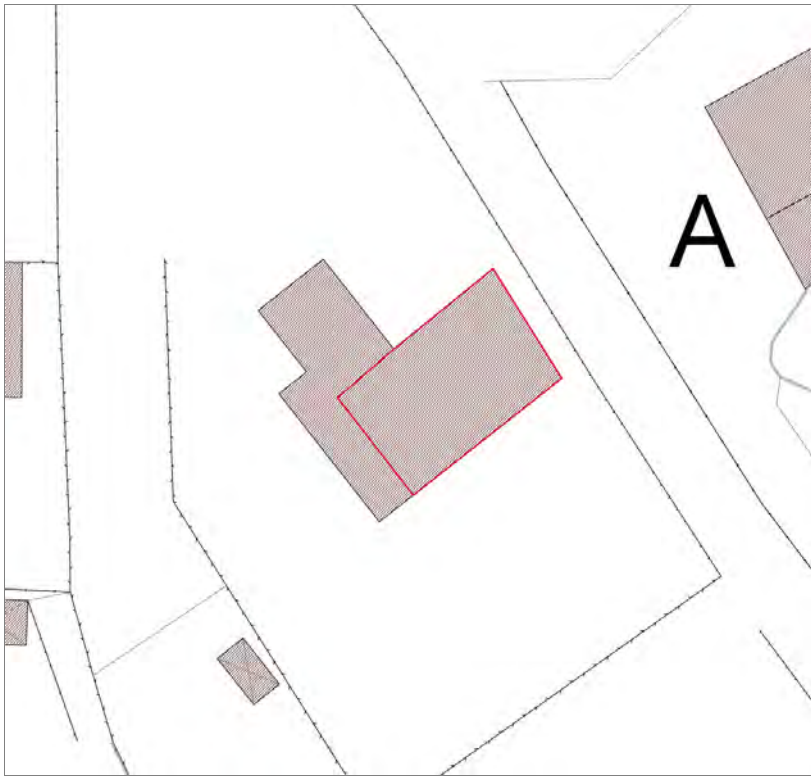
FOTO n° 44564 (edificio 42858)



Edifici associati alla Scheda:

ID 10607





Informazioni sulla Scheda

Informazioni sulla Scheda

- **Data rilevazione** 21/10/2019
- **Località** Monte San Quirico
- **Denominazione** via Parco della Rimembranza

Informazioni sull'Edificio 10607

- **Usi prevalente:** residenziale
- **Usi presenti:** residenziale permanente

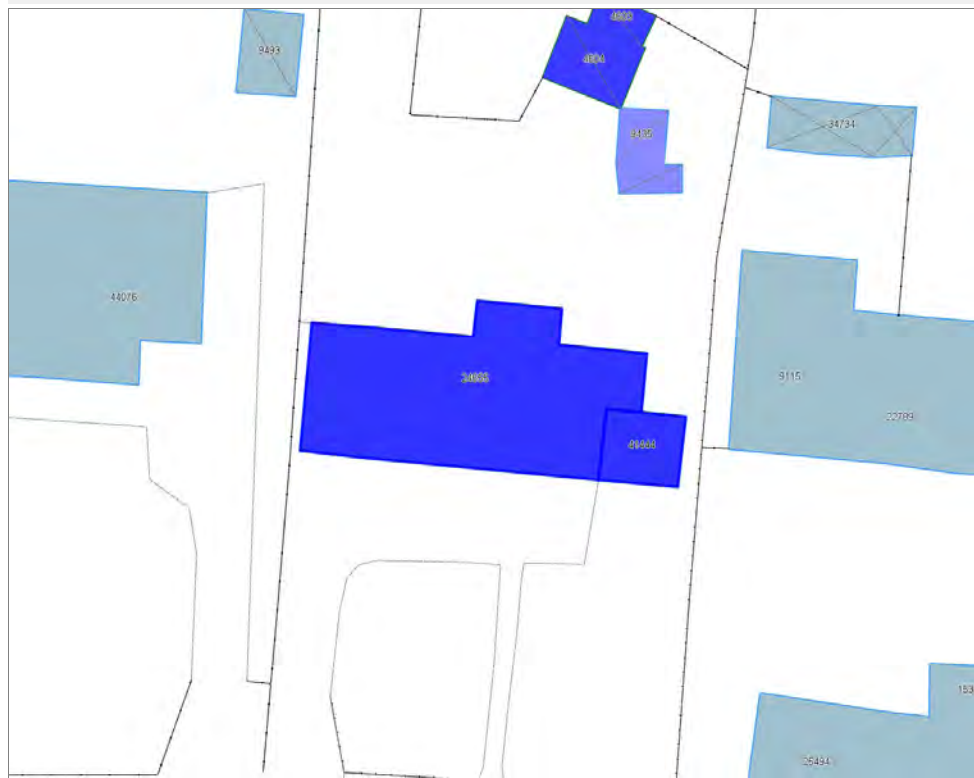
Edifici di impianto storico

- **Edifici di matrice rurale:** casa colonica isolata

Report Scheda Edifici sparsi Via di Mugnano N°2323

Edifici associati alla Scheda:

ID 24655 ID 41444





Informazioni sulla Scheda

Informazioni sulla Scheda

- **Data rilevazione** 21/10/2019
- **Località** MUGNANO
- **Denominazione** Via di Mugnano

Informazioni sull'Edificio 24655

- **Usi prevalente:** residenziale
- **Usi presenti:** residenziale permanente

Edifici di impianto storico

- **Edifici di matrice rurale:** casa colonica isolata

Informazioni sull'Edificio 41444

- **Usi prevalente:** residenziale
- **Usi presenti:** residenziale permanente

Manufatti e altri edifici

- **Edifici con caratteri conformi all'edificato tradizionale e/o preesistente:** a carattere non specialistico (di base)

Rilievi fotografici

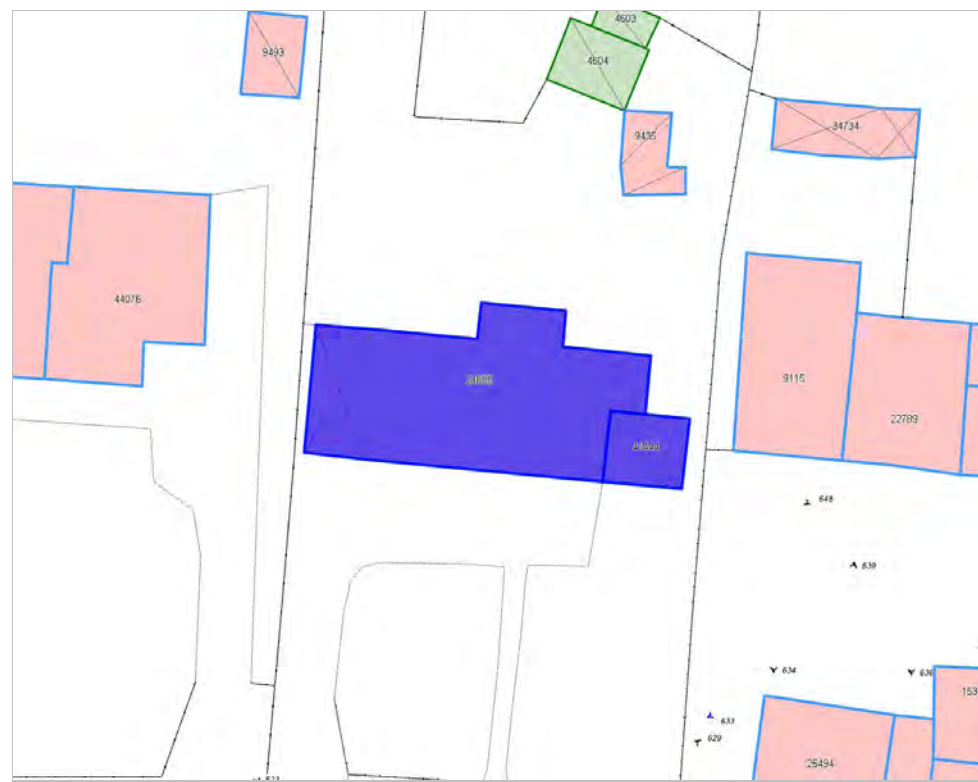


FOTO n° 626 (edificio 24655)



FOTO n° 627 (edificio 24655)



FOTO n° 648 (edificio 24655)




FOTO n° 630 (edificio 41444)



Edifici associati alla Scheda:

ID 2010 | ID 17815 | ID 19414 | ID 21985 | ID 22279 | ID 27237 | ID 27751 | ID 44240





Informazioni sulla Scheda

Informazioni sulla Scheda

- **Data rilevazione** 21/10/2019
- **Località** Monte San Quirico
- **Denominazione** Strada comunale delle Cavacce

Informazioni sull'Edificio 2010

- **Usi prevalenti:** non rilevabile
- **Usi presenti:** non rilevabile

Edifici di impianto storico

- **Edifici di matrice rurale:** fienili, stalle, manufatti di rimessaggio, ecc.

Informazioni sull'Edificio 17815

- **Usi prevalenti:** non rilevabile
- **Usi presenti:** non rilevabile

Edifici di impianto storico

- **Edifici di matrice rurale:** fienili, stalle, manufatti di rimessaggio, ecc.

Informazioni sull'Edificio 19414

- **Usi prevalenti:** residenziale
- **Usi presenti:** residenziale permanente

Edifici di impianto storico

- **Edifici di matrice rurale:** casa padronale

Informazioni sull'Edificio 21985

- **Usi prevalenti:** non rilevabile

Informazioni sull'Edificio 22279

- **Usi prevalenti:** non rilevabile
- **Usi presenti:** non rilevabile

Edifici di impianto storico

- **Edifici di matrice rurale:** fienili, stalle, manufatti di rimessaggio, ecc.

Informazioni sull'Edificio 27237

- **Usi prevalenti:** residenziale
- **Usi presenti:** residenziale permanente

Edifici di impianto storico

- **Edifici di matrice rurale:** casa colonica isolata

Informazioni sull'Edificio 27751

- **Usi prevalenti:** residenziale
- **Usi presenti:** residenziale permanente

Edifici di impianto storico

- **Edifici di matrice rurale:** casa colonica isolata

Informazioni sull'Edificio 44240

- **Uso prevalente:** residenziale
- **Usi presenti:** residenziale permanente

Edifici di impianto storico

- **Edifici di matrice rurale:** fienili, stalle, manufatti di rimessaggio, ecc.



FOTO n° 44596 (edificio 17815)



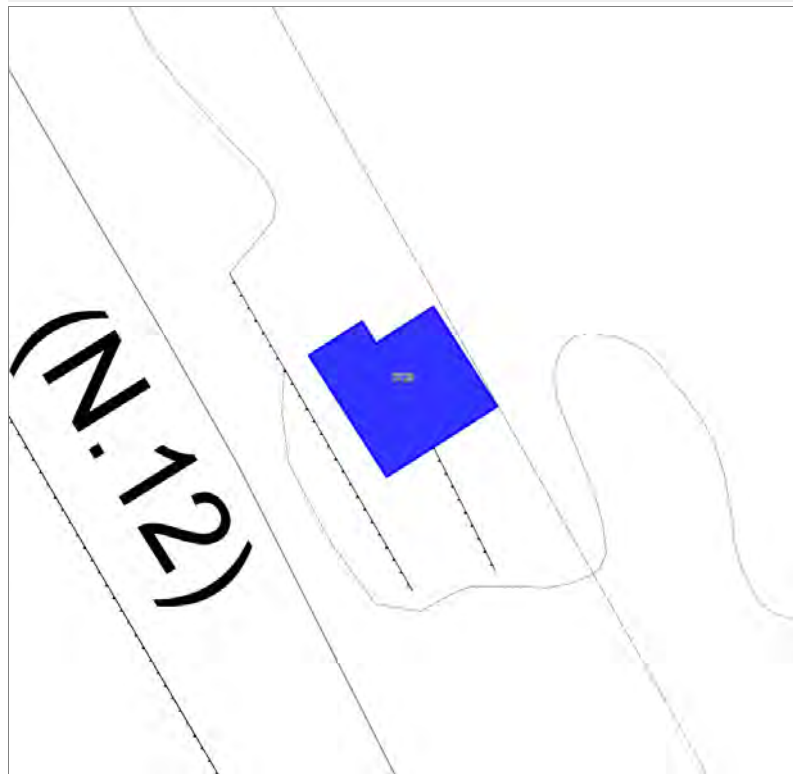
FOTO n° 44597 (edificio 19414)

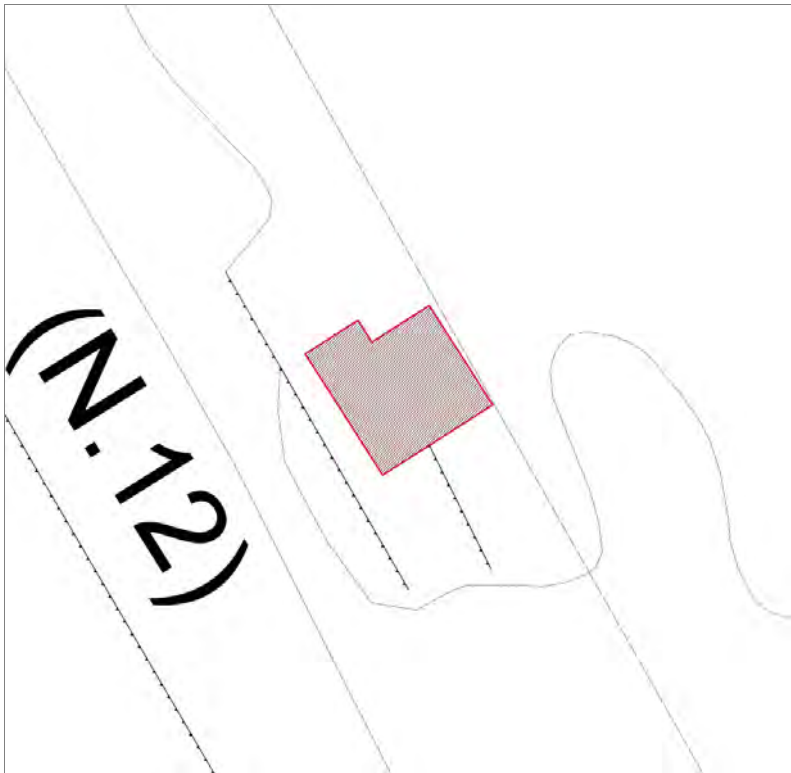


FOTO n° 44595 (edificio 27751)



Edifici associati alla Scheda:
ID 3728





Informazioni sulla Scheda

Informazioni sulla Scheda

- **Data rilevazione** 22/10/2019
- **Non rilevabile:** Non accessibile a causa della presenza del cancello chiuso
- **Località** VINCHIANA
- **Denominazione** Strada Statale dell'Abetone del Brennero

Informazioni sull'Edificio 3728

- **Usò prevalente:** non rilevabile

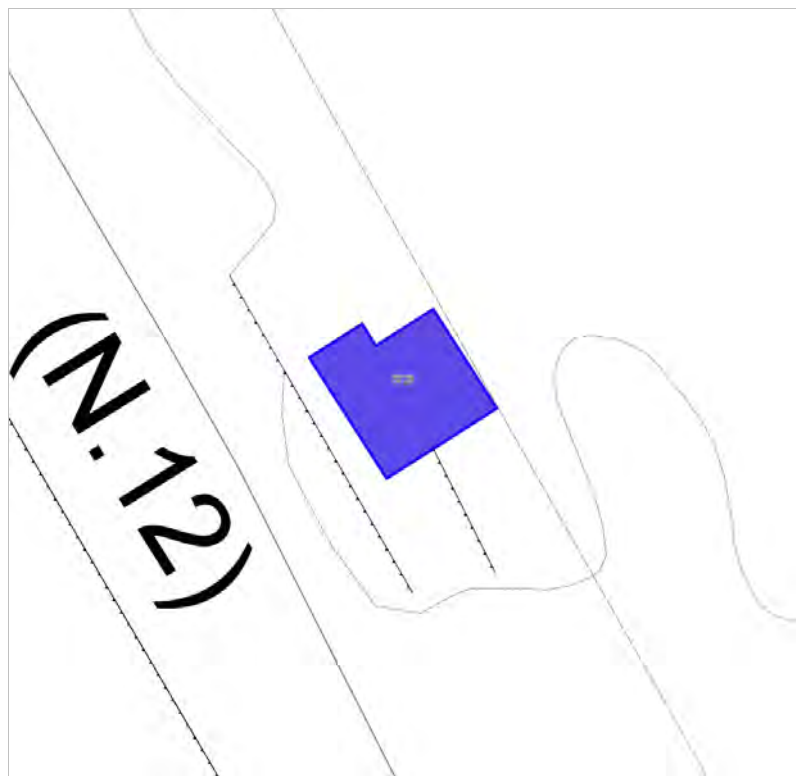


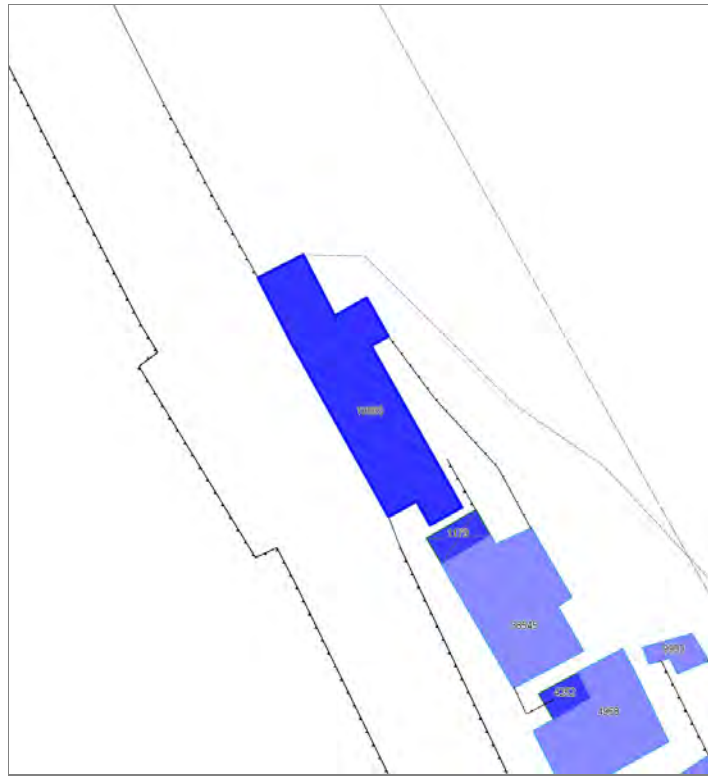
FOTO n° 44613 (scheda)

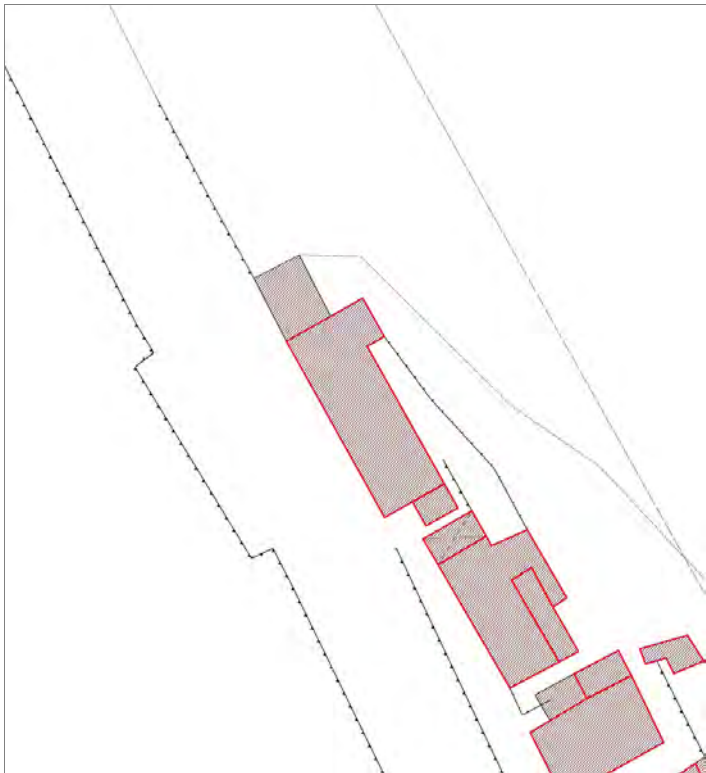


FOTO n° 14983 (edificio 3728)



Edifici associati alla Scheda:
ID 19885





Informazioni sulla Scheda

Informazioni sulla Scheda

- **Data rilevazione** 22/10/2019
- **Località** VINCHIANA
- **Denominazione** Strada Statale dell'Abetone del Brennero

Informazioni sull'Edificio 19885

- **Usò prevalente:** residenziale
- **Usi presenti:** accessorio; esercizi di vicinato; residenziale permanente
- **Numero alloggi:** 2

Edifici di impianto storico

- **Edifici con tipologie edilizie di base:** edifici con preminenza dei caratteri "in linea"



FOTO n° 44614 (scheda)



FOTO n° 44615 (scheda)



FOTO n° 14985 (edificio 19885)



FOTO n° 14988 (edificio 19885)



Edifici associati alla Scheda:

ID 38545

Edificati Minori associati alla Scheda:

ID 1179





Informazioni sulla Scheda

Informazioni sulla Scheda

- **Data rilevazione** 22/10/2019
- **Località** VINCHIANA
- **Denominazione** Strada Statale dell'Abetone del Brennero

Informazioni sull'Edificio 38545

- **Usò prevalente:** residenziale
- **Usi presenti:** residenziale permanente
- **Numero alloggi:** 2

Edifici di impianto storico

- **Edifici con tipologie edilizie di base:** edifici con preminenza dei caratteri "in linea"

Informazioni sull'Edificato Minore 1179

Tipo

baracca, manufatto precario



FOTO n° 44617 (scheda)



FOTO n° 15011 (edificio 38545)



FOTO n° 44616 (edificio minore 1179)



Edifici associati alla Scheda:

ID 4958

Edificati Minori associati alla Scheda:

ID 4252





Informazioni sulla Scheda

Informazioni sulla Scheda

- **Data rilevazione** 22/10/2019
- **Località** VINCHIANA
- **Denominazione** Strada Statale dell'Abetone del Brennero

Informazioni sull'Edificio 4958

- **Usò prevalente:** residenziale
- **Usi presenti:** residenziale permanente
- **Numero alloggi:** 1

Edifici di impianto storico

- **Edifici con tipologie edilizie di base:** edilizia con tipologia incerta ottenuta per trasformazioni di edifici più antichi

Informazioni sull'Edificato Minore 4252

Tipo

baracca, manufatto precario

Rilievi fotografici



FOTO n° 44618 (scheda)



FOTO n° 15015 (edificio 4958)



Edifici associati alla Scheda:

ID 3355 | ID 7578 | ID 9984 | ID 21771 | ID 25304 | ID 31530 | ID 32279 | ID 35035 | ID 38699 | ID 42061





Informazioni sulla Scheda

Informazioni sulla Scheda

- **Data rilevazione** 22/10/2019
- **Località** VINCHIANA
- **Denominazione** Strada Statale dell'Abetone del Brennero

Informazioni sull'Edificio 3355

- **Usi prevalente:** residenziale
- **Usi presenti:** residenziale permanente
- **Numero alloggi:** 3

Edifici di impianto storico

- **Edifici con tipologie edilizie di base:** edifici con preminenza dei caratteri "in linea"

Informazioni sull'Edificio 7578

- **Usi prevalente:** non rilevabile

Informazioni sull'Edificio 9984

- **Usi prevalente:** residenziale
- **Usi presenti:** residenziale permanente
- **Numero alloggi:** 3

Edifici di impianto storico

- **Edifici con tipologie edilizie di base:** edifici con preminenza dei caratteri "in schiera"

Informazioni sull'Edificio 21771

- **Usi prevalente:** non rilevabile

Informazioni sull'Edificio 25304

- **Usi prevalente:** residenziale
- **Usi presenti:** residenziale permanente
- **Numero alloggi:** 1

Edifici di impianto storico

- **Edifici con tipologie edilizie di base:** edifici con preminenza dei caratteri "in linea"

Informazioni sull'Edificio 31530

- **Usi prevalente:** non rilevabile

Informazioni sull'Edificio 32279

- **Usi prevalente:** residenziale
- **Usi presenti:** accessorio; residenziale permanente
- **Numero alloggi:** 1

Edifici di impianto storico

- **Edifici con tipologie edilizie di base:** edifici con preminenza dei caratteri "in schiera"

Informazioni sull'Edificio 35035

- **Uso prevalente:** residenziale
- **Usi presenti:** accessorio; residenziale permanente
- **Numero alloggi:** 2

Edifici di impianto storico

- **Edifici con tipologie edilizie di base:** edifici con preminenza dei caratteri "in schiera"

Informazioni sull'Edificio 38699

- **Uso prevalente:** residenziale
- **Usi presenti:** residenziale permanente
- **Numero alloggi:** 1

Edifici di impianto storico

- **Edifici con tipologie edilizie di base:** edifici con preminenza dei caratteri "in schiera"

Informazioni sull'Edificio 42061

- **Uso prevalente:** residenziale
- **Usi presenti:** residenziale permanente
- **Numero alloggi:** 2

Edifici di impianto storico

- **Edifici con tipologie edilizie di base:** edilizia con tipologia incerta ottenuta per trasformazioni di edifici più antichi

Rilievi fotografici



FOTO n° 44623 (scheda)



FOTO n° 44624 (scheda)



FOTO n° 44625 (scheda)



FOTO n° 15036 (edificio 3355)



FOTO n° 44622 (edificio 3355)



FOTO n° 15019 (edificio 9984)



FOTO n° 44619 (edificio 9984)



FOTO n° 44620 (edificio 9984)



FOTO n° 15031 (edificio 25304)



FOTO n° 15022 (edificio 32279)



FOTO n° 15024 (edificio 35035)



FOTO n° 15028 (edificio 38699)



FOTO n° 15033 (edificio 42061)



FOTO n° 44621 (edificio 42061)



Edifici associati alla Scheda:

ID 3354 | ID 34040 | ID 34041





Informazioni sulla Scheda

Informazioni sulla Scheda

- **Data rilevazione** 22/10/2019
- **Località** VINCHIANA
- **Denominazione** Strada Statale dell'Abetone del Brennero

Informazioni sull'Edificio 3354

- **Uso prevalente:** accessorio
 - **Usi presenti:** accessorio
- Manufatti e altri edifici**
- **Accessori:** ripostigli, rimessaggi, box

Informazioni sull'Edificio 34040

- **Uso prevalente:** non rilevabile

Informazioni sull'Edificio 34041

- **Uso prevalente:** residenziale
 - **Usi presenti:** residenziale permanente
 - **Numero alloggi:** 3
- Edifici di impianto storico**
- **Edifici con tipologie edilizie di base:** edifici con preminenza dei caratteri "in schiera"

Rilievi fotografici



FOTO n° 44627 (scheda)

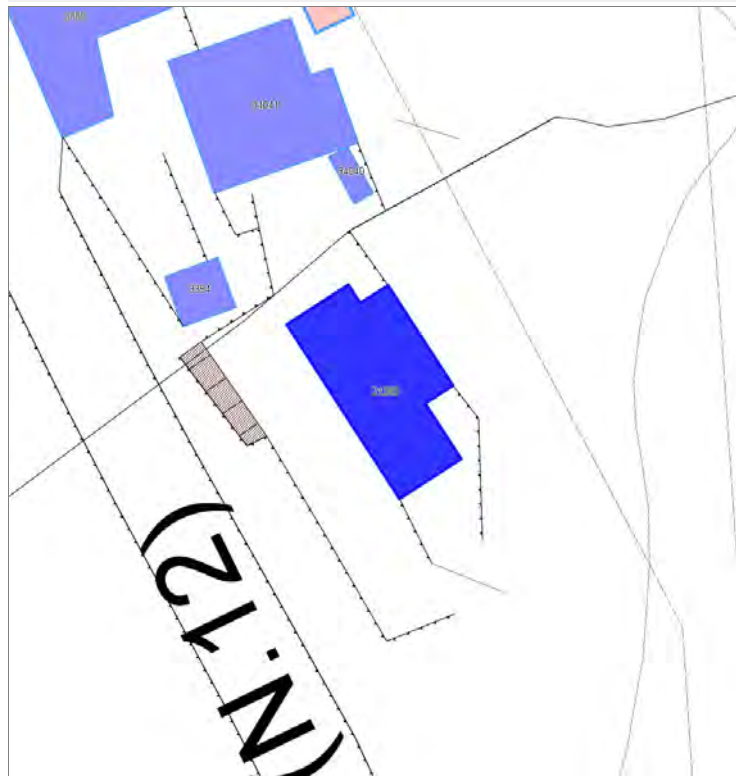


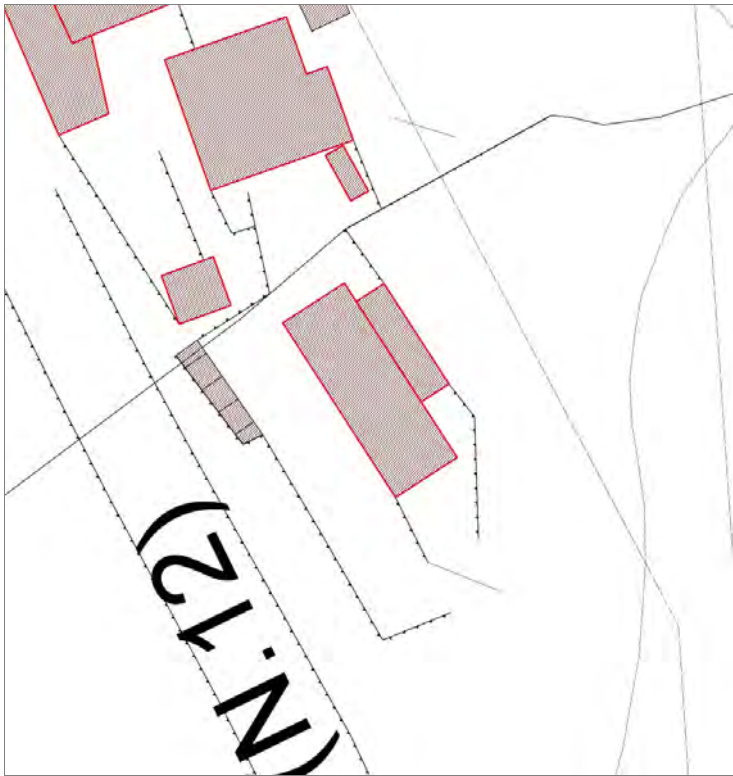
FOTO n° 44626 (edificio 34041)



Edifici associati alla Scheda:

ID 21383





Informazioni sulla Scheda

Informazioni sulla Scheda

- **Data rilevazione** 22/10/2019
- **Località** VINCHIANA
- **Denominazione** Strada Statale dell'Abetone del Brennero

Informazioni sull'Edificio 21383

- **Usò prevalente:** residenziale
- **Usi presenti:** residenziale permanente
- **Numero alloggi:** 1

Edifici di impianto storico

- **Edifici di matrice rurale:** casa colonica isolata

Rilievi fotografici



FOTO n° 44629 (scheda)

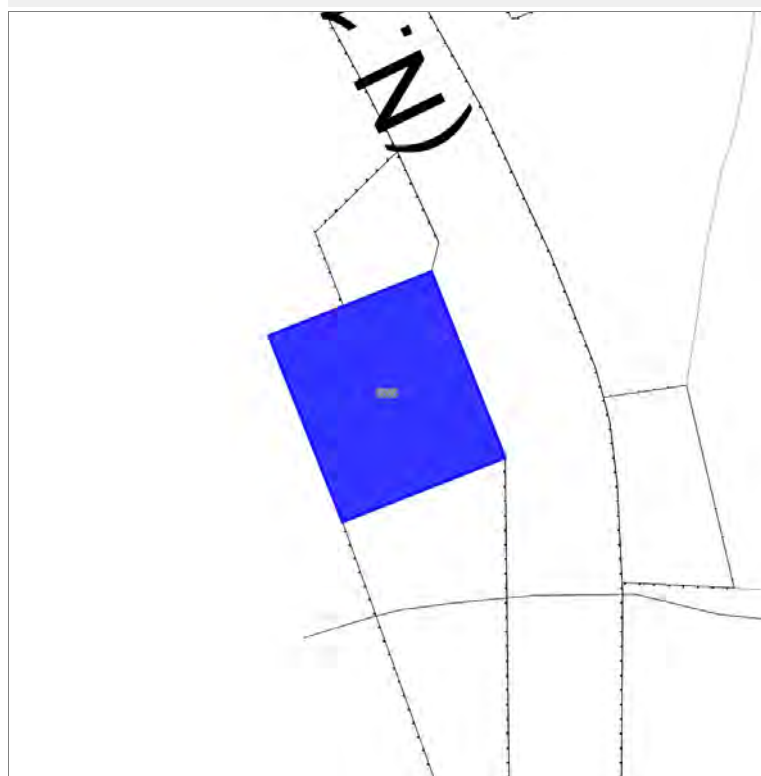



FOTO n° 44628 (edificio 21383)



Edifici associati alla Scheda:

ID 5885





Informazioni sulla Scheda

Informazioni sulla Scheda

- **Data rilevazione** 22/10/2019
- **Località** VINCHIANA
- **Denominazione** Strada Statale dell'Abetone del Brennero

Informazioni sull'Edificio 5885

- **Usò prevalente:** residenziale
- **Usi presenti:** accessorio; residenziale permanente
- **Numero alloggi:** 3

Edifici di impianto storico

- **Edifici con tipologie edilizie di base:** edifici con preminenza dei caratteri "in linea"

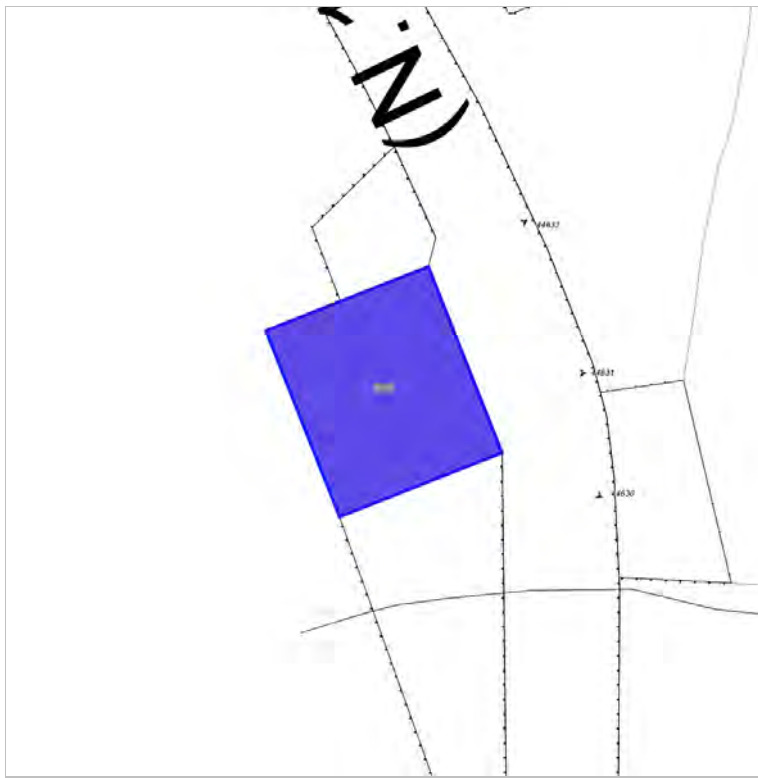


FOTO n° 44633 (scheda)



FOTO n° 14967 (edificio 5885)



FOTO n° 44630 (edificio 5885)



FOTO n° 44631 (edificio 5885)

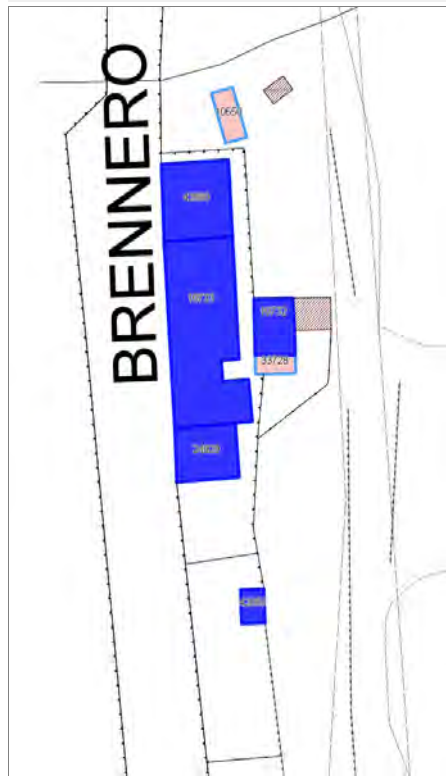


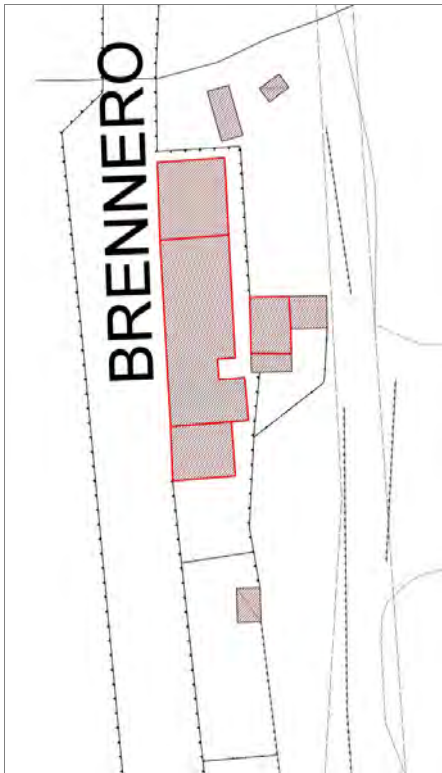
FOTO n° 44632 (edificio 5885)



Edifici associati alla Scheda:

ID 10732 | ID 10733 | ID 24929 | ID 42055 | ID 42868





Informazioni sulla Scheda

Informazioni sulla Scheda

- **Data rilevazione** 22/10/2019
- **Località** VINCIANA
- **Denominazione** Strada Statale dell'Abetone del Brennero

Informazioni sull'Edificio 10732

- **Usso prevalente:** non rilevabile

Informazioni sull'Edificio 10733

- **Usso prevalente:** residenziale
- **Usi presenti:** accessorio; residenziale permanente
- **Numero alloggi:** 3

Edifici di impianto storico

- **Edifici con tipologie edilizie di base:** edifici con preminenza dei caratteri "in schiera"

Informazioni sull'Edificio 24929

- **Usso prevalente:** residenziale
- **Usi presenti:** accessorio; residenziale permanente
- **Numero alloggi:** 1

Edifici di impianto storico

- **Edifici con tipologie edilizie di base:** edifici con preminenza dei caratteri "in schiera"

Informazioni sull'Edificio 42055

- **Usso prevalente:** accessorio
- **Usi presenti:** accessorio

Manufatti e altri edifici

- **Accessori:** ripostigli, rimessaggi, box

Informazioni sull'Edificio 42868

- **Usso prevalente:** residenziale
- **Usi presenti:** accessorio; residenziale permanente
- **Numero alloggi:** 2

Edifici di impianto storico

- **Edifici con tipologie edilizie di base:** edifici con preminenza dei caratteri "in linea"



FOTO n° 44635 (scheda)



FOTO n° 14955 (edificio 10732)



FOTO n° 14789 (edificio 10733)



FOTO n° 14809 (edificio 24929)



FOTO n° 14806 (edificio 42055)



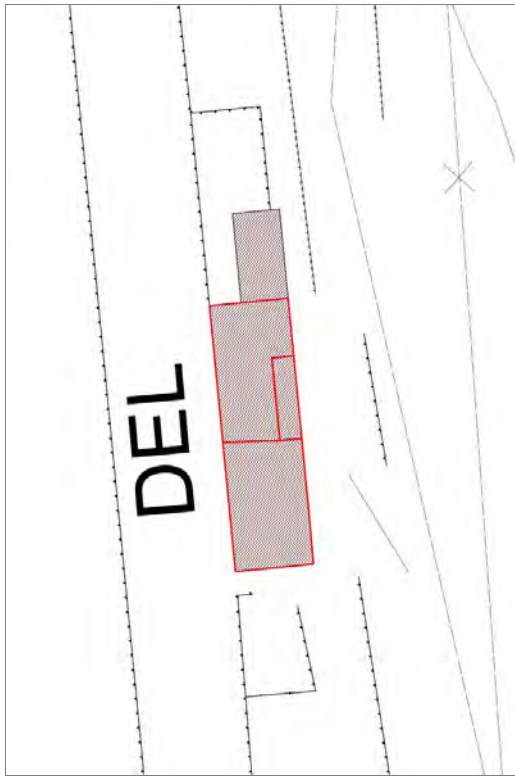
FOTO n° 14786 (edificio 42868)



Edifici associati alla Scheda:

ID 37689 | ID 40481 | ID 42056





Informazioni sulla Scheda

Informazioni sulla Scheda

- **Data rilevazione** 22/10/2019
- **Località** VINCHIANA
- **Denominazione** Strada Statale dell'Abetone del Brennero

Informazioni sull'Edificio 37689

- **Usò prevalente:** residenziale
- **Usi presenti:** residenziale permanente
- **Numero alloggi:** 1

Edifici di impianto storico

- **Edifici con tipologie edilizie di base:** edifici con preminenza dei caratteri "in linea"

Informazioni sull'Edificio 40481

- **Usò prevalente:** residenziale
- **Usi presenti:** residenziale permanente
- **Numero alloggi:** 2

Edifici di impianto storico

- **Edifici con tipologie edilizie di base:** edifici con preminenza dei caratteri "in linea"

Informazioni sull'Edificio 42056

- **Usò prevalente:** accessorio
- **Usi presenti:** accessorio

Manufatti e altri edifici

- **Accessori:** ripostigli, rimessaggi, box



FOTO n° 44636 (scheda)



FOTO n° 44637 (scheda)



FOTO n° 14821 (edificio 37689)



FOTO n° 14824 (edificio 40481)



FOTO n° 14818 (edificio 42056)



Edifici associati alla Scheda:

ID 33491 | ID 33769 | ID 35454





Informazioni sulla Scheda

Informazioni sulla Scheda

- **Data rilevazione** 22/10/2019
- **Località** VINCHIANA
- **Denominazione** Strada Statale dell'Abetone del Brennero

Informazioni sull'Edificio 33491

- **Usi prevalenti:** accessorio
- **Usi presenti:** accessorio

Edifici di impianto storico

- **Edifici di matrice rurale:** fienili, stalle, manufatti di rimessaggio, ecc.

Informazioni sull'Edificio 33769

- **Usi prevalenti:** non in uso
- **Usi presenti:** non in uso

Edifici di impianto storico

- **Edifici di matrice rurale:** fienili, stalle, manufatti di rimessaggio, ecc.

Informazioni sull'Edificio 35454

- **Usi prevalenti:** non in uso
- **Usi presenti:** non in uso

Edifici di impianto storico

- **Altri edifici:** rudere

Rilievi fotografici



FOTO n° 44638 (scheda)



FOTO n° 14840 (edificio 33491)



FOTO n° 14830 (edificio 33769)



FOTO n° 14835 (edificio 35454)



Edifici associati alla Scheda:

ID 7646 | ID 23402 | ID 31383





Informazioni sulla Scheda

Informazioni sulla Scheda

- **Data rilevazione** 22/10/2019
- **Località** VINCHIANA
- **Denominazione** Strada Statale dell'Abetone del Brennero

Informazioni sull'Edificio 7646

- **Usi prevalente:** residenziale
- **Usi presenti:** residenziale permanente
- **Numero alloggi:** 1

Edifici di impianto storico

- **Edifici con tipologie edilizie non di base:** villini

Informazioni sull'Edificio 23402

- **Usi prevalente:** residenziale
- **Usi presenti:** residenziale permanente
- **Numero alloggi:** 1

Edifici di impianto storico

- **Edifici con tipologie edilizie di base:** edifici con preminenza dei caratteri "in schiera"

Informazioni sull'Edificio 31383

- **Usi prevalente:** accessorio
- **Usi presenti:** accessorio

Edifici di impianto storico

- **Edifici con tipologie edilizie di base:** edilizia di base derivata da ex opifici o manufatti specialistici

Rilievi fotografici



FOTO n° 44639 (scheda)



FOTO n° 44640 (scheda)



FOTO n° 14841 (edificio 7646)



FOTO n° 14843 (edificio 23402)



FOTO n° 14852 (edificio 23402)



FOTO n° 14846 (edificio 31383)



FOTO n° 14855 (edificio 31383)

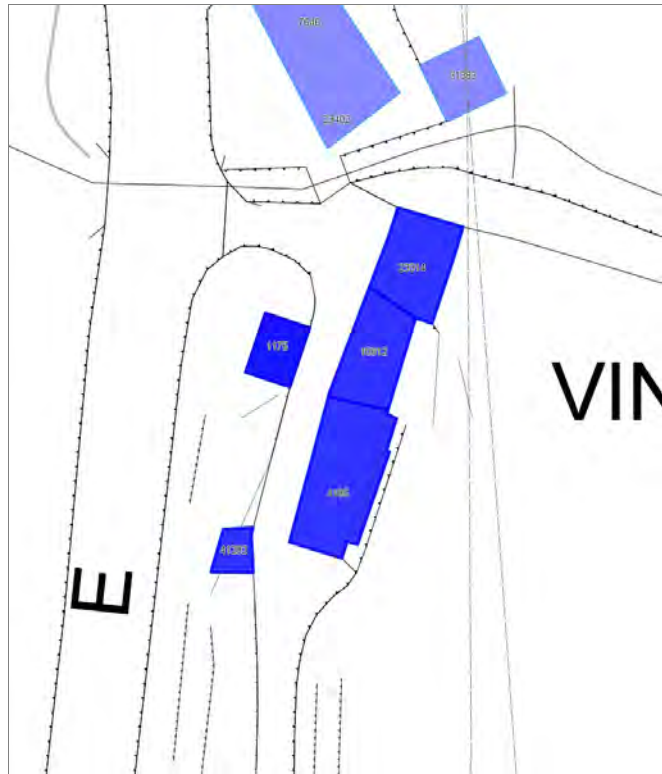


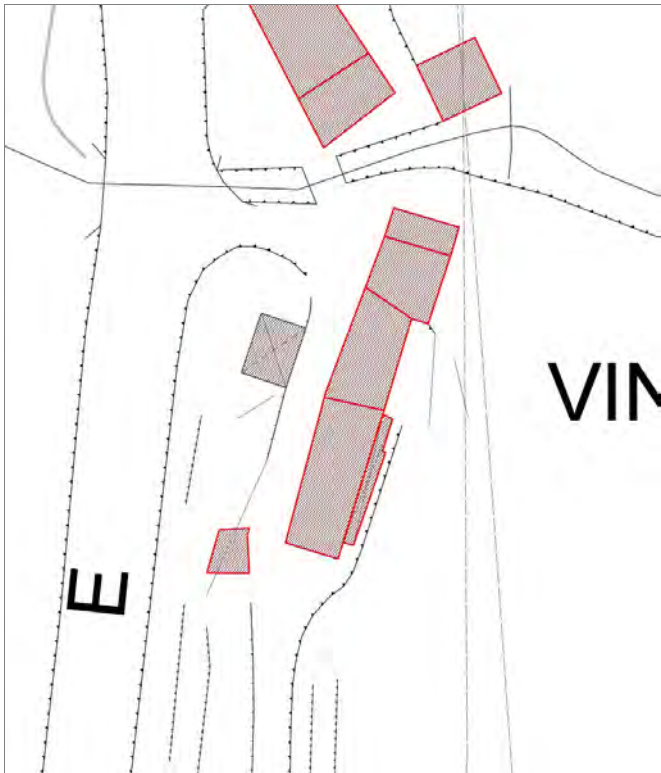
Edifici associati alla Scheda:

ID 4185 | ID 10812 | ID 23314 | ID 41292

Edificati Minori associati alla Scheda:

ID 1175





Informazioni sulla Scheda

Informazioni sulla Scheda

- **Data rilevazione** 22/10/2019
- **Località** VINCHIANA
- **Denominazione** Via di Vinchiana

Informazioni sull'Edificio 4185

- **Usò prevalente:** residenziale
- **Usi presenti:** residenziale permanente
- **Numero alloggi:** 1

Edifici di impianto storico

- **Edifici con tipologie edilizie di base:** edifici con preminenza dei caratteri "in linea"

Informazioni sull'Edificio 10812

- **Usò prevalente:** residenziale
- **Usi presenti:** residenziale permanente
- **Numero alloggi:** 2

Edifici di impianto storico

- **Edifici con tipologie edilizie di base:** edifici con preminenza dei caratteri "in linea"

Informazioni sull'Edificio 23314

- **Usò prevalente:** residenziale
- **Usi presenti:** accessorio; residenziale permanente
- **Numero alloggi:** 1

Edifici di impianto storico

- **Edifici con tipologie edilizie di base:** edifici con preminenza dei caratteri "in linea"

Informazioni sull'Edificio 41292

- **Usò prevalente:** accessorio
- **Usi presenti:** accessorio

Manufatti e altri edifici

- **Accessori:** ripostigli, rimessaggi, box

Informazioni sull'Edificato Minore 1175

Tipo

baracca, manufatto precario

Rilievi fotografici

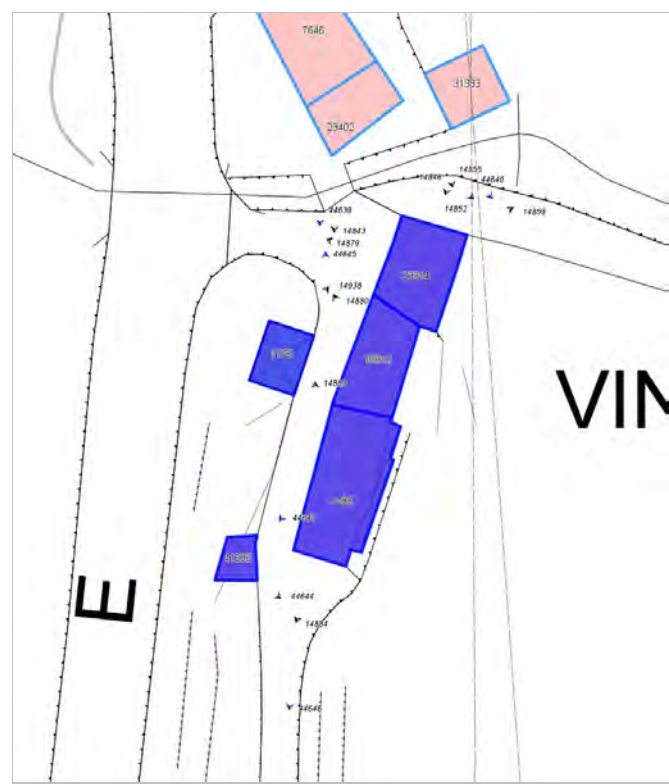


FOTO n° 44645 (scheda)



FOTO n° 44646 (scheda)



FOTO n° 44647 (scheda)



FOTO n° 14883 (edificio 4185)



FOTO n° 14884 (edificio 4185)



FOTO n° 14880 (edificio 10812)



FOTO n° 14859 (edificio 23314)



FOTO n° 14879 (edificio 23314)



FOTO n° 44644 (edificio 41292)



FOTO n° 14938 (edificato minore 1175)



Edifici associati alla Scheda:

ID 5413 | ID 5414 |

Edificati Minori associati alla Scheda:

ID 629 |





Informazioni sulla Scheda

Informazioni sulla Scheda

- **Data rilevazione** 22/10/2019
- **Località** SAN FILIPPO
- **Denominazione** Via Chiesa San Filippo

Informazioni sull'Edificio 5413

- **Usi prevalenti:** residenziale
- **Usi presenti:** residenziale permanente
- **Numero alloggi:** 1

Edifici di impianto storico

- **Edifici di matrice rurale:** casa colonica isolata

Informazioni sull'Edificio 5414

- **Usi prevalenti:** accessorio
- **Usi presenti:** accessorio

Manufatti e altri edifici

- **Accessori:** altro

Informazioni sull'Edificato Minore 629

Tipo
tettoia

Rilievi fotografici



FOTO n° 8389 (edificio 5413)



FOTO n° 8390 (edificio 5413)



FOTO n° 8391 (edificio 5413)



FOTO n° 8534 (edificio 5413)



FOTO n° 8392 (edificio 5414)



FOTO n° 8533 (edificio 5414)



FOTO n° 8535 (edificio minore 629)



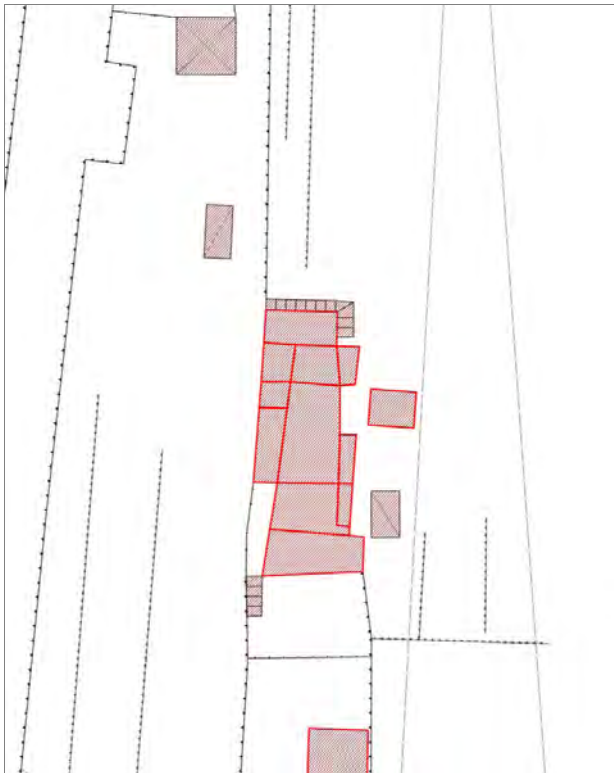
Edifici associati alla Scheda:

ID 6104 | ID 17934 | ID 40113 | ID 41187

Edificati Minori associati alla Scheda:

ID 4255





Informazioni sulla Scheda

Informazioni sulla Scheda

- **Data rilevazione** 22/10/2019
- **Località** VINCHIANA
- **Denominazione** Via di Vinchiana

Informazioni sull'Edificio 6104

- **Usi prevalenti:** non in uso
- **Usi presenti:** non in uso

Edifici di impianto storico

- **Edifici con tipologie edilizie di base:** edifici con preminenza dei caratteri "in linea"

Informazioni sull'Edificio 17934

- **Usi prevalenti:** residenziale
- **Usi presenti:** residenziale permanente
- **Numero alloggi:** 1

Edifici di impianto storico

- **Edifici con tipologie edilizie di base:** edifici con preminenza dei caratteri "in linea"

Informazioni sull'Edificio 40113

- **Usi prevalenti:** non rilevabile

Informazioni sull'Edificio 41187

- **Usi prevalenti:** residenziale
- **Usi presenti:** accessorio; residenziale permanente
- **Numero alloggi:** 1

Edifici di impianto storico

- **Edifici con tipologie edilizie di base:** edifici con preminenza dei caratteri "in schiera"

Informazioni sull'Edificato Minore 4255

Tipo
tettoia



FOTO n° 44648 (scheda)



FOTO n° 44649 (scheda)



FOTO n° 44650 (scheda)



FOTO n° 14886 (edificio 6104)



FOTO n° 14914 (edificio 6104)



FOTO n° 14902 (edificio 17934)



FOTO n° 14890 (edificio 41187)



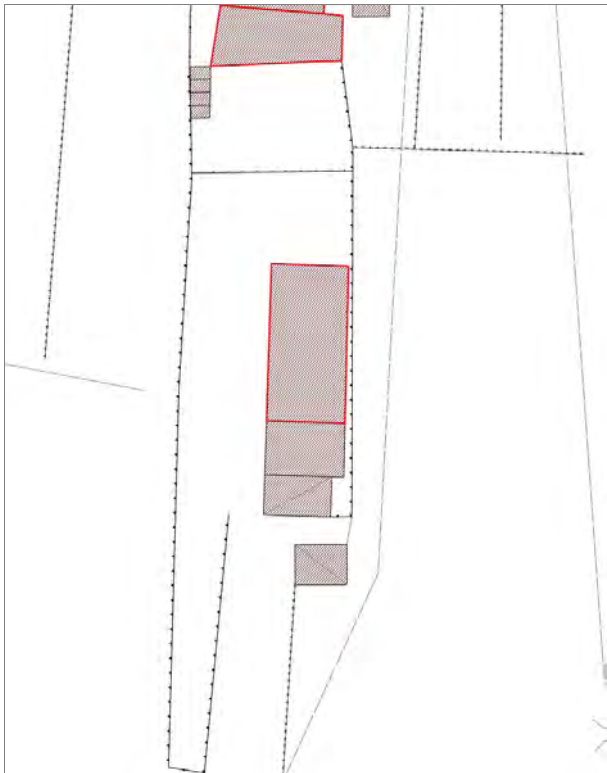
FOTO n° 14917 (edificio 41187)



Edifici associati alla Scheda:

ID 15187





Informazioni sulla Scheda

Informazioni sulla Scheda

- **Data rilevazione** 22/10/2019
- **Non rilevabile:** No accessibile a causa del cancello chiuso
- **Località** VINCHIANA
- **Denominazione** Via di Vinchiana

Informazioni sull'Edificio 15187

- **Usò prevalente:** non rilevabile

Rilievi fotografici



FOTO n° 44651 (scheda)



FOTO n° 14893 (edificio 15187)



FOTO n° 14895 (edificio 15187)



FOTO n° 14898 (edificio 15187)



Edifici associati alla Scheda:

ID 17316 ID 17561





Informazioni sulla Scheda

Informazioni sulla Scheda

- **Data rilevazione** 22/10/2019
- **Località** SAN FILIPPO
- **Denominazione** Via Chiesa San Filippo

Informazioni sull'Edificio 17316

- **Usi prevalenti:** accessorio
 - **Usi presenti:** accessorio
- Manufatti e altri edifici**
- **Accessori:** garage

Informazioni sull'Edificio 17561

- **Usi prevalenti:** accessorio
 - **Usi presenti:** accessorio
- Manufatti e altri edifici**
- **Accessori:** ripostigli, rimessaggi, box

Rilievi fotografici



FOTO n° 8571 (edificio 17316)



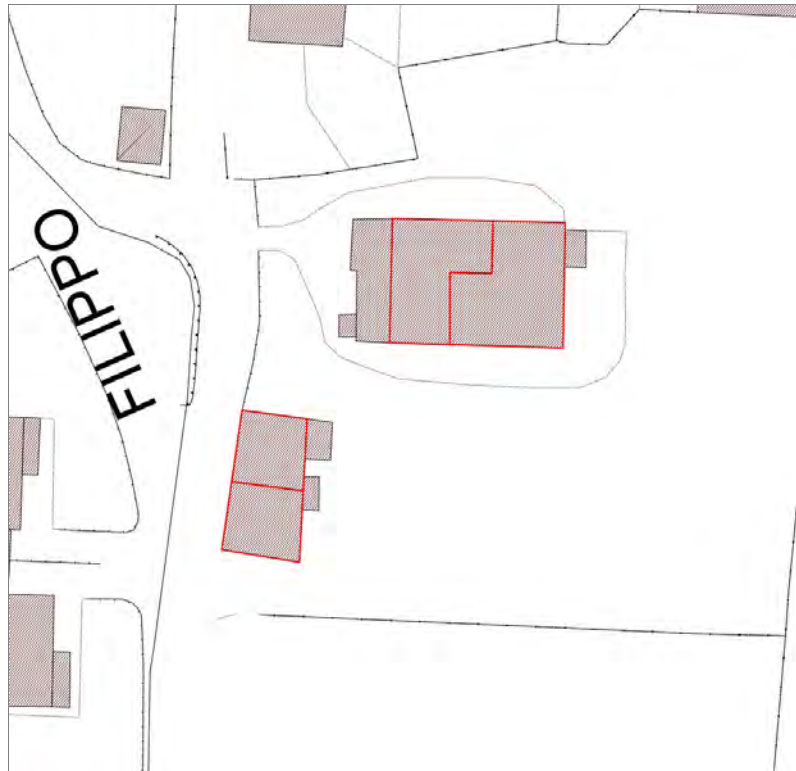
FOTO n° 8573 (edificio 17561)



Edifici associati alla Scheda:

ID 5376 | ID 14859 | ID 18181 | ID 21980 | ID 37103





Informazioni sulla Scheda

Informazioni sulla Scheda

- **Data rilevazione** 22/10/2019
- **Località** SAN FILIPPO
- **Denominazione** Via Chiesa San Filippo

Informazioni sull'Edificio 5376

- **Uso prevalente:** non in uso
- **Usi presenti:** dismesso

Edifici di impianto storico

- **Edifici di matrice rurale:** casa padronale

Informazioni sull'Edificio 14859

- **Uso prevalente:** residenziale
- **Usi presenti:** residenziale permanente
- **Numero alloggi:** 1

Edifici di impianto storico

- **Edifici di matrice rurale:** fienili, stalle, manufatti di rimessaggio, ecc.

Informazioni sull'Edificio 18181

- **Uso prevalente:** residenziale
- **Usi presenti:** residenziale permanente
- **Numero alloggi:** 1

Edifici di impianto storico

- **Edifici di matrice rurale:** fienili, stalle, manufatti di rimessaggio, ecc.

Informazioni sull'Edificio 21980

- **Uso prevalente:** residenziale
- **Usi presenti:** non in uso; dismesso; residenziale permanente
- **Numero alloggi:** 1

Edifici di impianto storico

- **Edifici di matrice rurale:** casa padronale

Informazioni sull'Edificio 37103

- **Uso prevalente:** non in uso
- **Usi presenti:** dismesso

Manufatti e altri edifici

- **Edifici con caratteri conformi all'edificato tradizionale e/o preesistente:** a carattere non specialistico (di base)

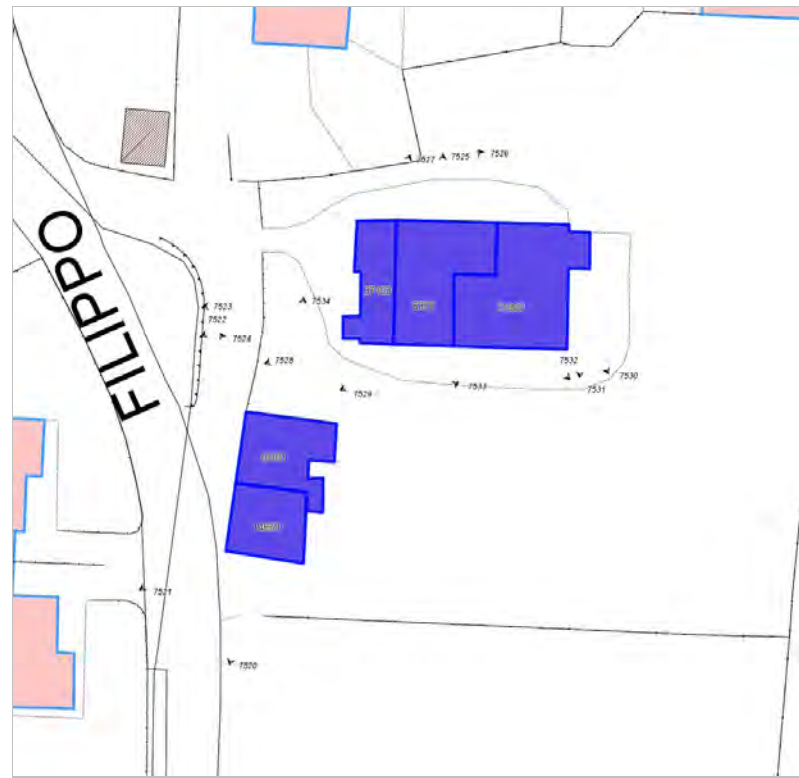


FOTO n° 7523 (edificio 5376)



FOTO n° 7525 (edificio 5376)




FOTO n° 7527 (edificio 5376)



FOTO n° 7528 (edificio 5376)



FOTO n° 7529 (edificio 5376)



FOTO n° 7520 (edificio 14859)



FOTO n° 7521 (edificio 14859)




FOTO n° 7524 (edificio 18181)



FOTO n° 7533 (edificio 18181)



FOTO n° 7534 (edificio 18181)



FOTO n° 7526 (edificio 21980)



FOTO n° 7530 (edificio 21980)



FOTO n° 7531 (edificio 21980)



FOTO n° 7532 (edificio 21980)



FOTO n° 7522 (edificio 37103)



Edifici associati alla Scheda:

ID 32140 | ID 32141 | ID 32142





Informazioni sulla Scheda

Informazioni sulla Scheda

- **Data rilevazione** 22/10/2019
- **Località** SAN FILIPPO
- **Denominazione** Via di Tiglio

Informazioni sull'Edificio 32140

- **Usi prevalenti:** accessorio
- **Usi presenti:** accessorio

Manufatti e altri edifici

- **Accessori:** garage

Informazioni sull'Edificio 32141

- **Usi prevalenti:** accessorio
- **Usi presenti:** accessorio

Manufatti e altri edifici

- **Accessori:** ripostigli, rimessaggi, box

Informazioni sull'Edificio 32142

- **Usi prevalenti:** residenziale
- **Usi presenti:** residenziale permanente
- **Numero alloggi:** 2

Edifici di impianto storico

- **Edifici con tipologie edilizie di base:** edifici con preminenza dei caratteri "in schiera"



FOTO n° 7625 (edificio 32140)



FOTO n° 7626 (edificio 32141)



FOTO n° 7612 (edificio 32142)



FOTO n° 7613 (edificio 32142)



FOTO n° 7624 (edificio 32142)



FOTO n° 37431 (edificio 32142)



Edifici associati alla Scheda:

ID 11427 | ID 13467 | ID 15070 | ID 15916 | ID 25157 | ID 30353

Edificati Minori associati alla Scheda:

ID 3425





Informazioni sulla Scheda

Informazioni sulla Scheda

- **Data rilevazione** 22/10/2019
- **Località** SAN FILIPPO
- **Denominazione** Via di Tiglio

Informazioni sull'Edificio 11427

- **Usi prevalente:** accessorio
- **Usi presenti:** accessorio

Manufatti e altri edifici

- **Accessori:** ripostigli, rimessaggi, box

Informazioni sull'Edificio 13467

- **Usi prevalente:** residenziale
- **Usi presenti:** residenziale permanente
- **Numero alloggi:** 1

Edifici di impianto storico

- **Edifici con tipologie edilizie di base:** edifici con preminenza dei caratteri "in schiera"

Informazioni sull'Edificio 15070

- **Usi prevalente:** accessorio
- **Usi presenti:** accessorio

Edifici di impianto storico

- **Edifici di matrice rurale:** fienili, stalle, manufatti di rimessaggio, ecc.

Informazioni sull'Edificio 15916

- **Usi prevalente:** residenziale
- **Usi presenti:** non in uso; accessorio; residenziale permanente
- **Numero alloggi:** 1

Edifici di impianto storico

- **Edifici con tipologie edilizie di base:** edifici con preminenza dei caratteri "in linea"

Informazioni sull'Edificio 25157

- **Usi prevalente:** residenziale
- **Usi presenti:** residenziale permanente
- **Numero alloggi:** 1

Edifici di impianto storico

- **Edifici con tipologie edilizie di base:** edifici con preminenza dei caratteri "in schiera"

Informazioni sull'Edificio 30353

- **Usi prevalente:** accessorio
- **Usi presenti:** accessorio

Manufatti e altri edifici

- **Accessori:** ripostigli, rimessaggi, box

Informazioni sull'Edificato Minore 3425

FOTO n° 7502 (edificio 13467)



FOTO n° 7503 (edificio 13467)



FOTO n° 7686 (edificio 13467)



FOTO n° 7683 (edificio 15070)



FOTO n° 7499 (edificio 15916)



FOTO n° 7501 (edificio 15916)



FOTO n° 7671 (edificio 15916)



FOTO n° 7500 (edificio 25157)



FOTO n° 37447 (edificio 25157)



FOTO n° 37397 (edificio 30353)

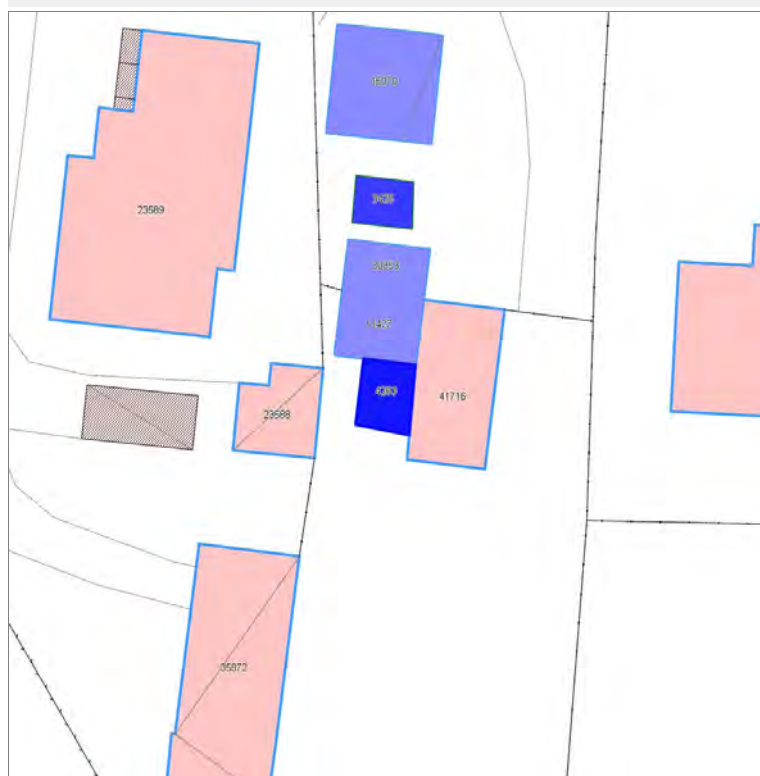


FOTO n° 37401 (edificato minore 3425)



Edificati Minori associati alla Scheda:

ID 4263





Informazioni sulla Scheda

Informazioni sulla Scheda

- **Data rilevazione** 22/10/2019
- **Non rilevabile:** Non accessibile
- **Località** SAN FILIPPO
- **Denominazione** Via di Tiglio

Informazioni sull'Edificato Minore 4263

Edifici associati alla Scheda:

ID 39815





Informazioni sulla Scheda

Informazioni sulla Scheda

- **Data rilevazione** 22/10/2019
- **Località** SAN FILIPPO
- **Denominazione** Corte Ginesi

Informazioni sull'Edificio 39815

- **Usò prevalente:** residenziale
- **Usi presenti:** residenziale permanente
- **Numero alloggi:** 1

Edifici di impianto storico

- **Edifici con tipologie edilizie di base:** edifici con preminenza dei caratteri "in linea"

Rilievi fotografici



FOTO n° 7853 (edificio 39815)



FOTO n° 7854 (edificio 39815)



FOTO n° 37289 (edificio 39815)



FOTO n° 37290 (edificio 39815)



Edificati Minori associati alla Scheda:
ID 4268



CORTE GINESI



Informazioni sulla Scheda

Informazioni sulla Scheda

- **Data rilevazione** 22/10/2019
- **Non rilevabile:** Non accessibile
- **Località** SAN FILIPPO
- **Denominazione** Corte Ginesi

Informazioni sull'Edificato Minore 4268

Edifici associati alla Scheda:

ID 1387 | ID 36225 | ID 37422





Informazioni sulla Scheda

Informazioni sulla Scheda

- **Data rilevazione** 22/10/2019
- **Località** SAN FILIPPO
- **Denominazione** Via di Tiglio

Informazioni sull'Edificio 1387

- **Uso prevalente:** misto
- **Usi presenti:** esercizi di vicinato; residenziale permanente
- **Numero alloggi:** 3

Edifici di impianto storico

- **Edifici con tipologie edilizie di base:** edifici con preminenza dei caratteri "in linea"

Informazioni sull'Edificio 36225

- **Uso prevalente:** accessorio
- **Usi presenti:** accessorio

Manufatti e altri edifici

- **Accessori:** ripostigli, rimessaggi, box

Informazioni sull'Edificio 37422

- **Uso prevalente:** accessorio
- **Usi presenti:** accessorio

Manufatti e altri edifici

- **Accessori:** ripostigli, rimessaggi, box

Rilievi fotografici



FOTO n° 7899 (edificio 1387)



FOTO n° 7900 (edificio 1387)



FOTO n° 7906 (edificio 1387)



FOTO n° 7908 (edificio 1387)



FOTO n° 7912 (edificio 1387)



FOTO n° 7929 (edificio 1387)



FOTO n° 7903 (edificio 36225)



FOTO n° 7917 (edificio 36225)

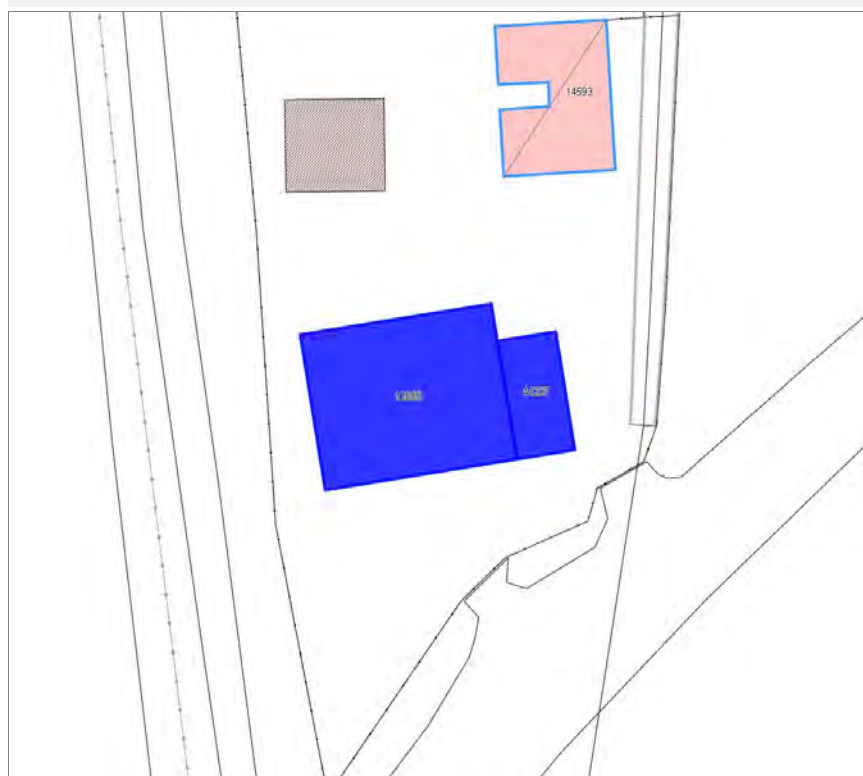


FOTO n° 7914 (edificio 37422)



Edifici associati alla Scheda:

ID 12655 | ID 44237





Informazioni sulla Scheda

Informazioni sulla Scheda

- **Data rilevazione** 22/10/2019
- **Località** Monte San Quirico
- **Denominazione** via di Moriano

Informazioni sull'Edificio 12655

- **Usi prevalente:** residenziale
- **Usi presenti:** residenziale permanente
- **Numero alloggi:** 4

Edifici di impianto storico

- **Edifici con tipologie edilizie di base:** edifici con preminenza dei caratteri "in linea"

Informazioni sull'Edificio 44237

- **Usi prevalente:** accessorio
- **Usi presenti:** accessorio

Edifici di impianto storico

- **Edifici di matrice rurale:** fienili, stalle, manufatti di rimessaggio, ecc.

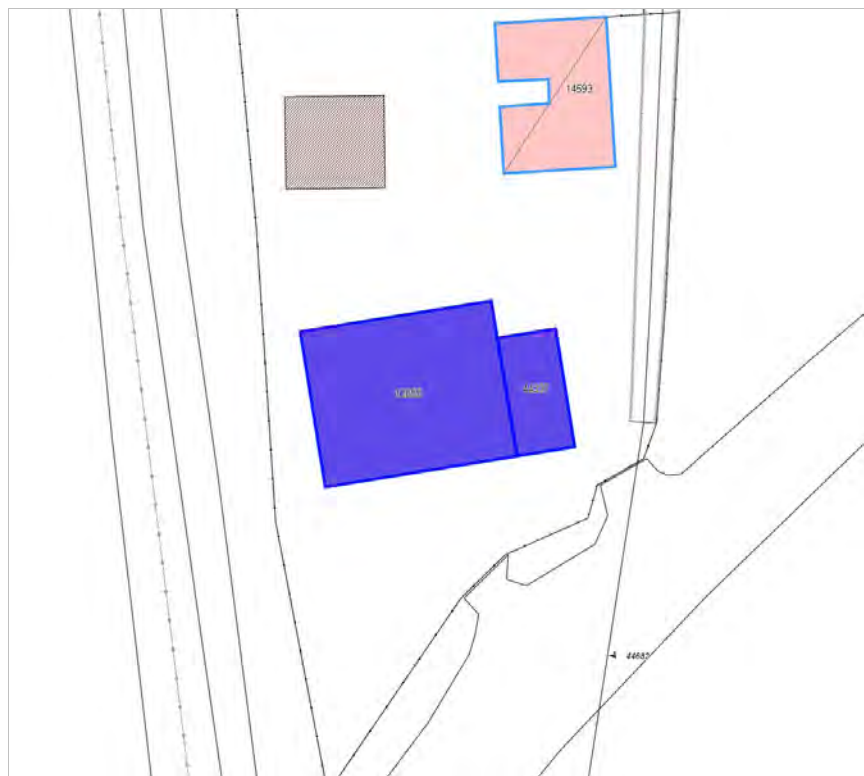


FOTO n° 44682 (edificio 12655)

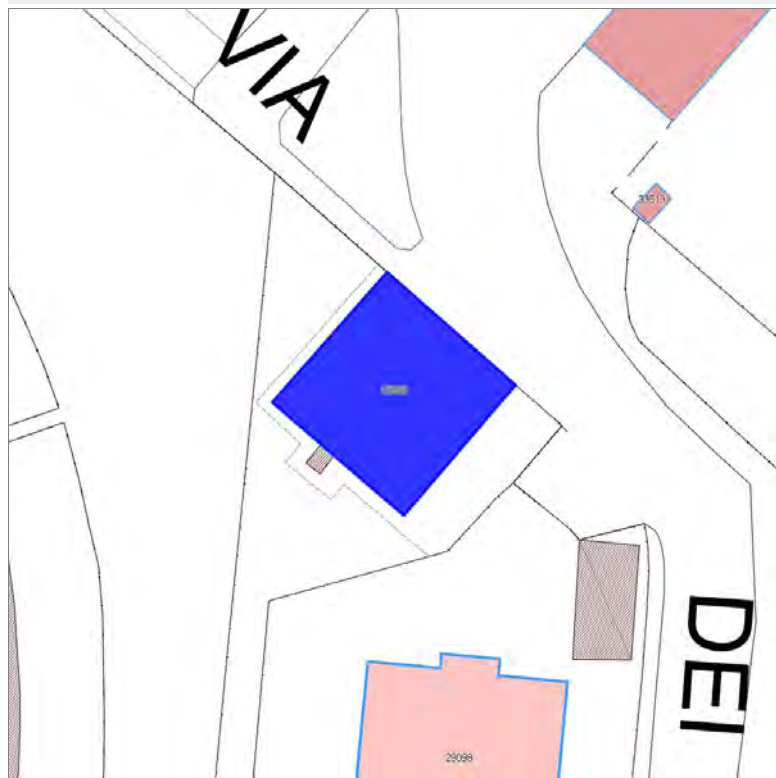


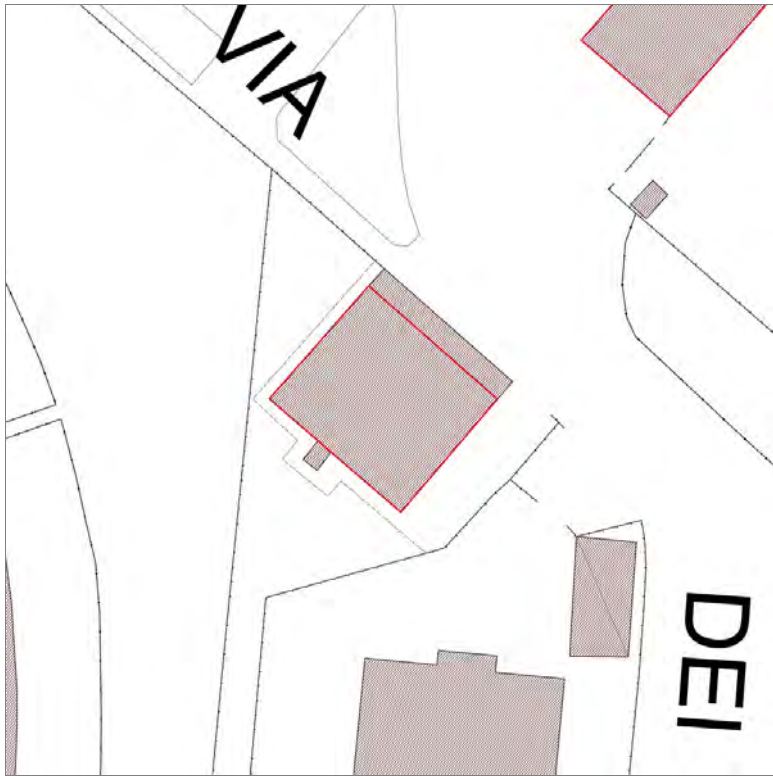
FOTO n° 44680 (edificio 44237)



Edifici associati alla Scheda:

ID 15068





Informazioni sulla Scheda

Informazioni sulla Scheda

- **Data rilevazione** 23/10/2019
- **Località** SAN CONCORDIO
- **Denominazione** Via dei Macelli

Informazioni sull'Edificio 15068

- **Usò prevalente:** misto
- **Usi presenti:** direzionale; residenziale permanente
- **Numero alloggi:** 3

Edifici di impianto storico

- **Edifici con tipologie edilizie di base:** edifici in linea organizzati in complessi plurifamiliari



FOTO n° 42582 (edificio 15068)



FOTO n° 42584 (edificio 15068)



FOTO n° 42585 (edificio 15068)




FOTO n° 42587 (edificio 15068)



Edifici associati alla Scheda:

ID 5076





Informazioni sulla Scheda

Informazioni sulla Scheda

- **Data rilevazione** 23/10/2019
- **Località** SAN CONCORDIO
- **Denominazione** Via angioiolo orzali

Informazioni sull'Edificio 5076

- **Usò prevalente:** residenziale
- **Usi presenti:** residenziale permanente
- **Numero alloggi:** 1

Edifici di impianto storico

- **Edifici con tipologie edilizie di base:** edifici con preminenza dei caratteri "in schiera"



FOTO n° 42578 (edificio 5076)



FOTO n° 42579 (edificio 5076)



FOTO n° 42580 (edificio 5076)



Edifici associati alla Scheda:

ID 5075

Edificati Minori associati alla Scheda:

ID 4277 ID 4278 ID 4279





Informazioni sulla Scheda

Informazioni sulla Scheda

- **Data rilevazione** 23/10/2019
- **Località** SAN CONCORDIO
- **Denominazione** Via angelo orzali

Informazioni sull'Edificio 5075

- **Usò prevalente:** non rilevabile

Informazioni sull'Edificato Minore 4277

Informazioni sull'Edificato Minore 4278

Informazioni sull'Edificato Minore 4279

Edifici associati alla Scheda:

ID 16326 ID 35866

Edificati Minori associati alla Scheda:

ID 4049





MACELLI

Informazioni sulla Scheda

Informazioni sulla Scheda

- **Data rilevazione** 23/10/2019
- **Località** SAN CONCORDIO
- **Denominazione** Via dei Macelli

Informazioni sull'Edificio 16326

- **Usi prevalente:** accessorio
- **Usi presenti:** accessorio

Manufatti e altri edifici

- **Accessori:** ripostigli, rimessaggi, box

Informazioni sull'Edificio 35866

- **Usi prevalente:** residenziale
- **Usi presenti:** residenziale permanente
- **Numero alloggi:** 1

Edifici di impianto storico

- **Edifici con tipologie edilizie di base:** edifici con preminenza dei caratteri "in linea"

Informazioni sull'Edificato Minore 4049

Tipo
tettoia

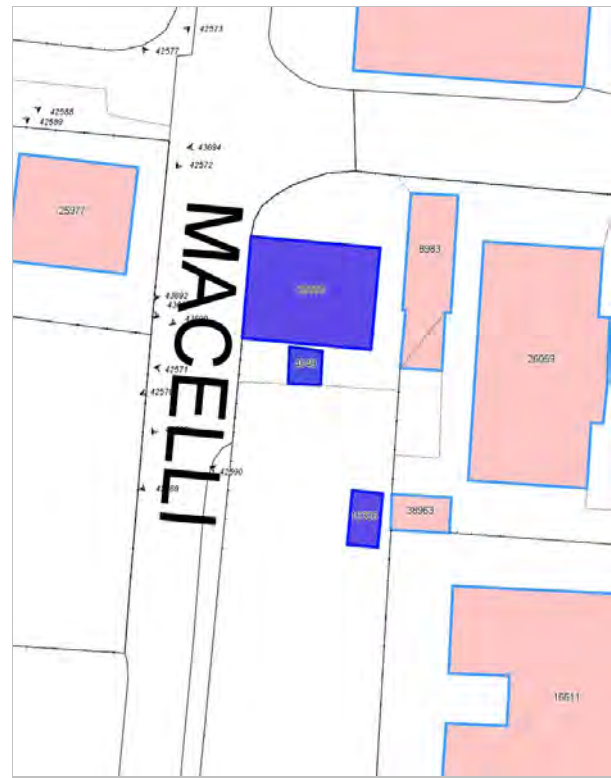


FOTO n° 42590 (edificio 16326)



FOTO n° 42568 (edificio 35866)



FOTO n° 42570 (edificio 35866)



FOTO n° 42577 (edificio 35866)

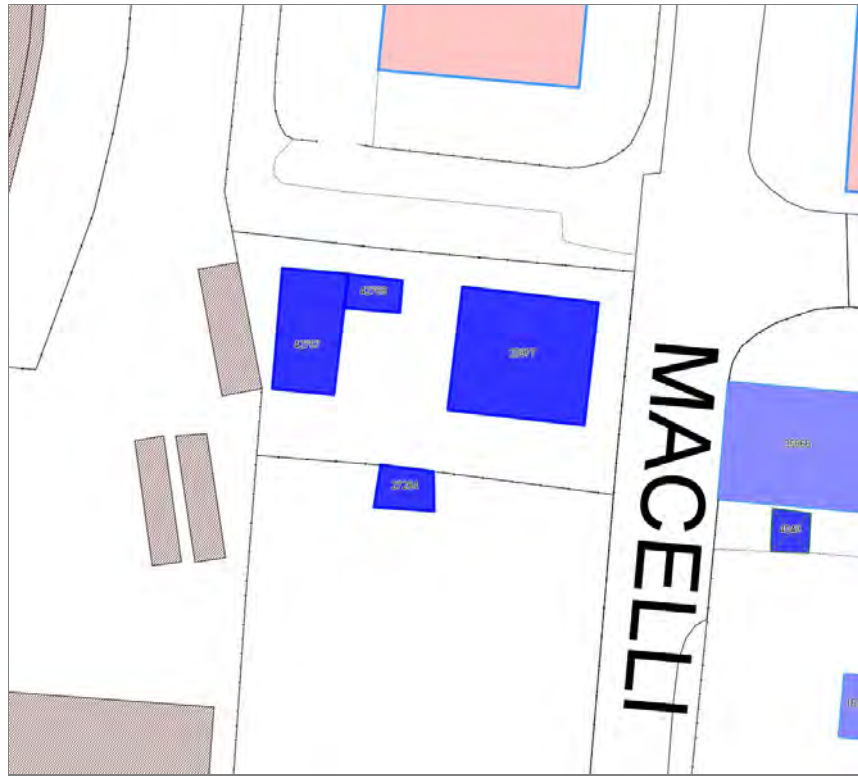


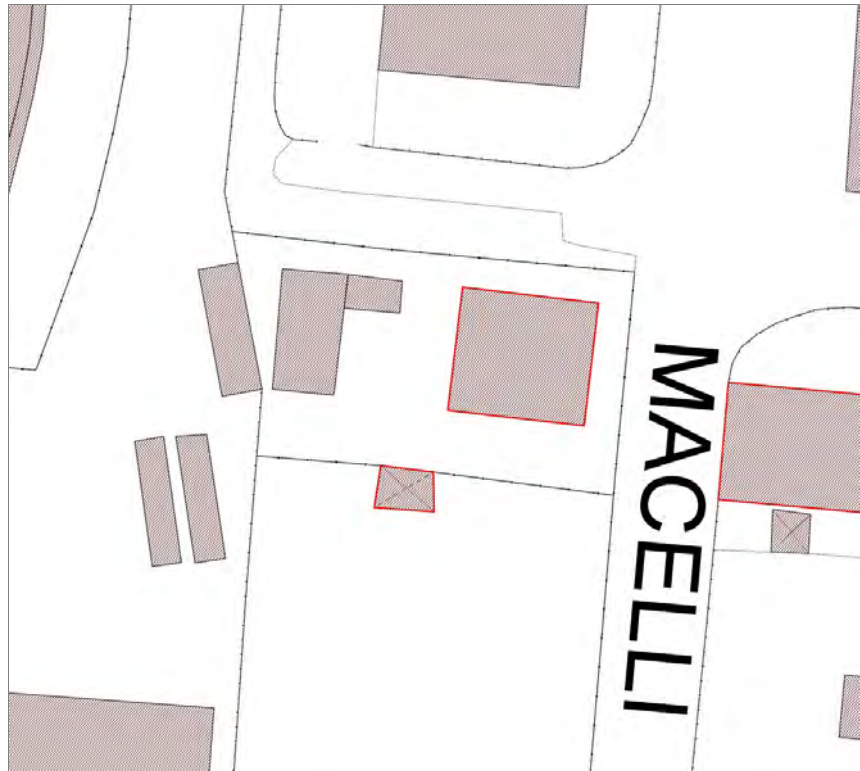
FOTO n° 42571 (edificio minore 4049)



Edifici associati alla Scheda:

ID 25977 | ID 27284 | ID 42767 | ID 42768





Informazioni sulla Scheda

Informazioni sulla Scheda

- **Data rilevazione** 23/10/2019
- **Località** SAN CONCORDIO
- **Denominazione** Via dei Macelli

Informazioni sull'Edificio 25977

- **Usi prevalente:** residenziale
- **Usi presenti:** non in uso

Edifici di impianto storico

- **Edifici con tipologie edilizie di base:** edifici con preminenza dei caratteri "in linea"

Informazioni sull'Edificio 27284

- **Usi prevalente:** non in uso
- **Usi presenti:** non in uso

Manufatti e altri edifici

- **Accessori:** ripostigli, rimessaggi, box

Informazioni sull'Edificio 42767

- **Usi prevalente:** non in uso
- **Usi presenti:** non in uso

Edifici di impianto storico

- **Edifici di matrice rurale:** fienili, stalle, manufatti di rimessaggio, ecc.

Informazioni sull'Edificio 42768

- **Usi prevalente:** non in uso
- **Usi presenti:** non in uso

Manufatti e altri edifici

- **Accessori:** ripostigli, rimessaggi, box

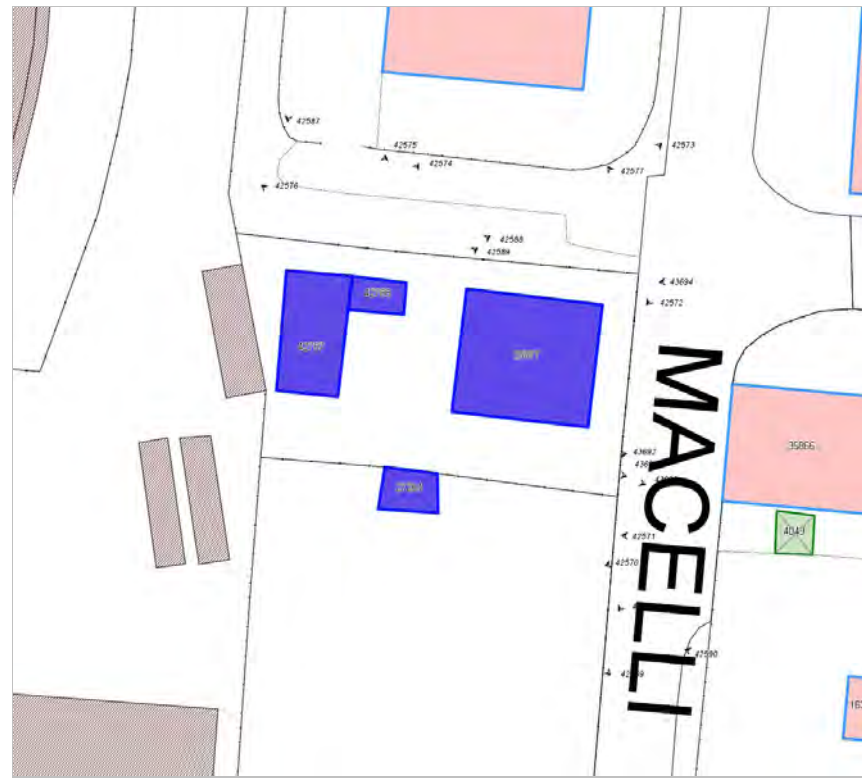


FOTO n° 42573 (edificio 25977)



FOTO n° 42576 (edificio 25977)



FOTO n° 43690 (edificio 25977)



FOTO n° 43692 (edificio 27284)



FOTO n° 42569 (edificio 42767)



FOTO n° 42574 (edificio 42767)



FOTO n° 42589 (edificio 42767)




FOTO n° 43691 (edificio 42767)



FOTO n° 42575 (edificio 42768)



FOTO n° 42588 (edificio 42768)



Edifici associati alla Scheda:

ID 14570 ID 30306

Edificati Minori associati alla Scheda:

ID 4048





Informazioni sulla Scheda

Informazioni sulla Scheda

- **Data rilevazione** 23/10/2019
- **Località** SAN CONCORDIO
- **Denominazione** Via dei Macelli

Informazioni sull'Edificio 14570

- **Usi prevalente:** non in uso
- **Usi presenti:** dismesso

Edifici di impianto storico

- **Edifici con tipologie edilizie di base:** edifici con preminenza dei caratteri "in linea"

Informazioni sull'Edificio 30306

- **Usi prevalente:** non rilevabile

Informazioni sull'Edificato Minore 4048

Tipo
tettoia

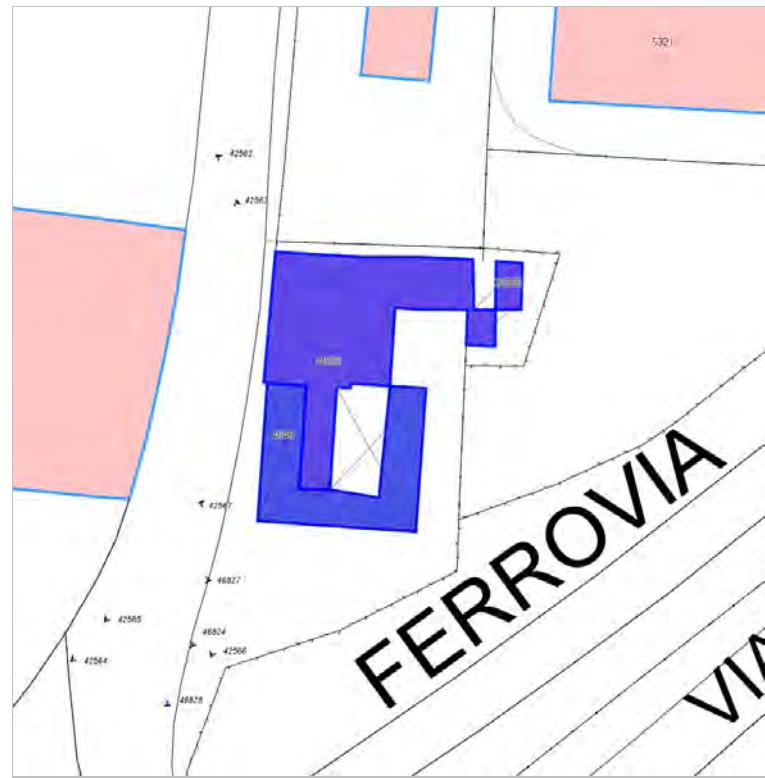


FOTO n° 42562 (edificio 14570)



FOTO n° 42563 (edificio 14570)



FOTO n° 42565 (edificio 14570)



FOTO n° 42566 (edificio 14570)



FOTO n° 42564 (edificato minore 4048)



FOTO n° 42567 (edificato minore 4048)



Edificati Minori associati alla Scheda:
ID 4047





Informazioni sulla Scheda

Informazioni sulla Scheda

- **Data rilevazione** 23/10/2019
- **Località** SAN CONCORDIO
- **Denominazione** Via dei Macelli

Informazioni sull'Edificato Minore 4047

Tipo
baracca, manufatto precario



FOTO n° 42556 (edificato minore 4047)



Edifici associati alla Scheda:
ID 38415 ID 42766





Informazioni sulla Scheda

Informazioni sulla Scheda

- **Data rilevazione** 23/10/2019
- **Località** SAN CONCORDIO
- **Denominazione** Via dei Macelli

Informazioni sull'Edificio 38415

- **Usi prevalenti:** residenziale
- **Usi presenti:** residenziale permanente
- **Numero alloggi:** 1

Edifici di impianto storico

- **Edifici con tipologie edilizie di base:** edifici con preminenza dei caratteri "in linea"

Informazioni sull'Edificio 42766

- **Usi prevalenti:** accessorio
- **Usi presenti:** accessorio

Manufatti e altri edifici

- **Accessori:** ripostigli, rimessaggi, box



FOTO n° 42554 (edificio 38415)



FOTO n° 42555 (edificio 38415)



FOTO n° 42558 (edificio 38415)




FOTO n° 42559 (edificio 38415)



FOTO n° 42560 (edificio 38415)



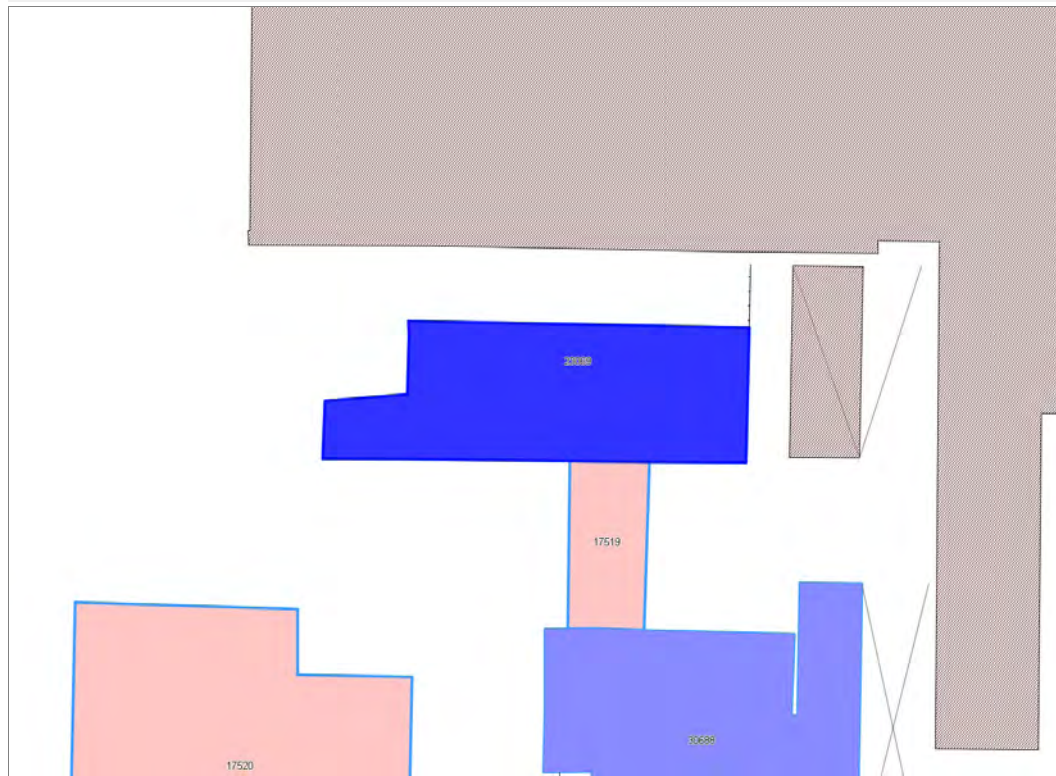
FOTO n° 42557 (edificio 42766)



FOTO n° 42561 (edificio 42766)



Edifici associati alla Scheda:
ID 23069





Informazioni sulla Scheda

Informazioni sulla Scheda

- **Data rilevazione** 23/10/2019
- **Località** ARANCIO
- **Denominazione** Via di Tiglio

Informazioni sull'Edificio 23069

- **Usò prevalente:** residenziale
- **Usi presenti:** non in uso; residenziale permanente
- **Numero alloggi:** 1

Edifici di impianto storico

- **Edifici con tipologie edilizie di base:** edilizia con tipologia incerta ottenuta per trasformazioni di edifici più antichi

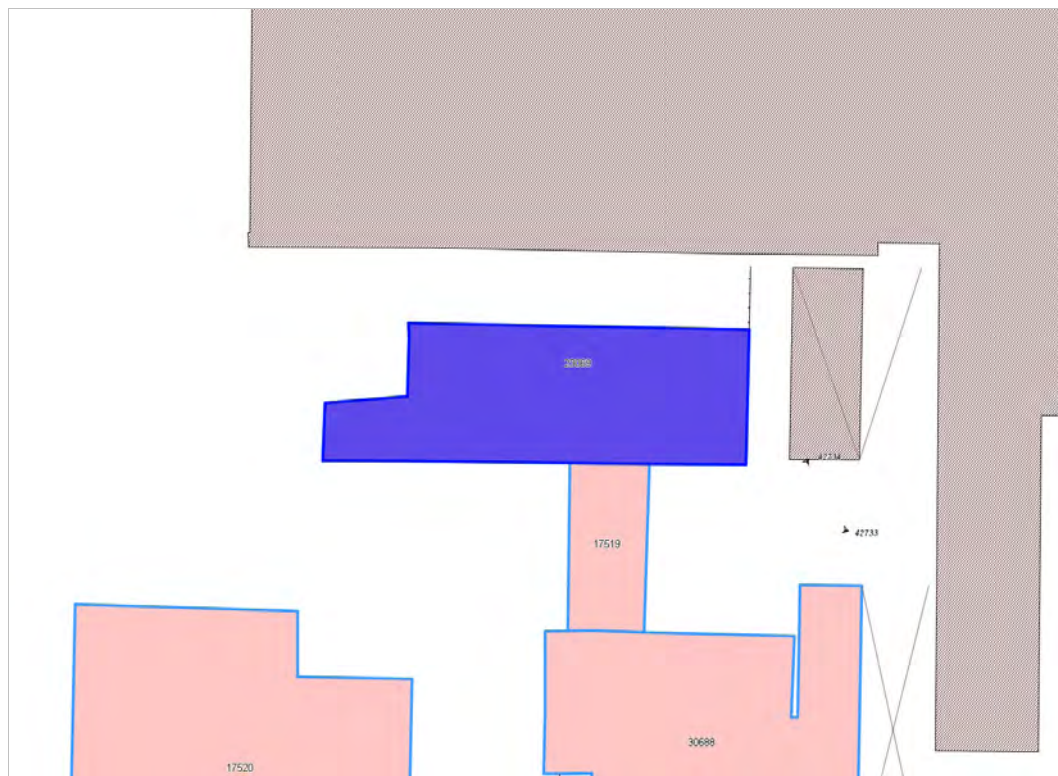


FOTO n° 42733 (edificio 23069)

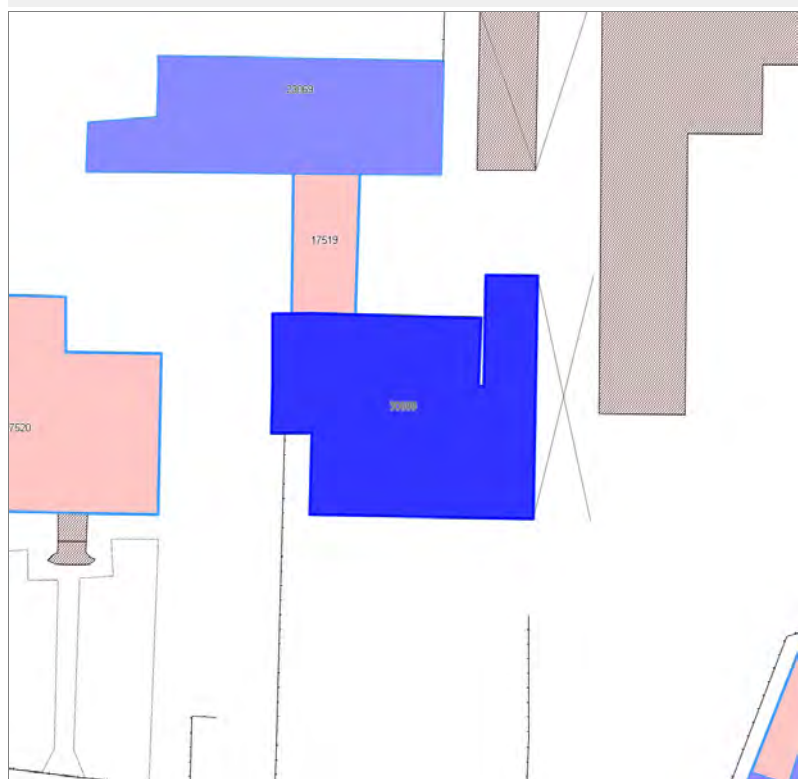


FOTO n° 42740 (edificio 23069)



Edifici associati alla Scheda:

ID 30688





Informazioni sulla Scheda

Informazioni sulla Scheda

- **Data rilevazione** 23/10/2019
- **Località** ARANCIO
- **Denominazione** Via di Tiglio

Informazioni sull'Edificio 30688

- **Usi prevalente:** non rilevabile
- **Usi presenti:** lavori in corso

Edifici di impianto storico

- **Edifici con tipologie edilizie di base:** edifici con preminenza dei caratteri "in linea"

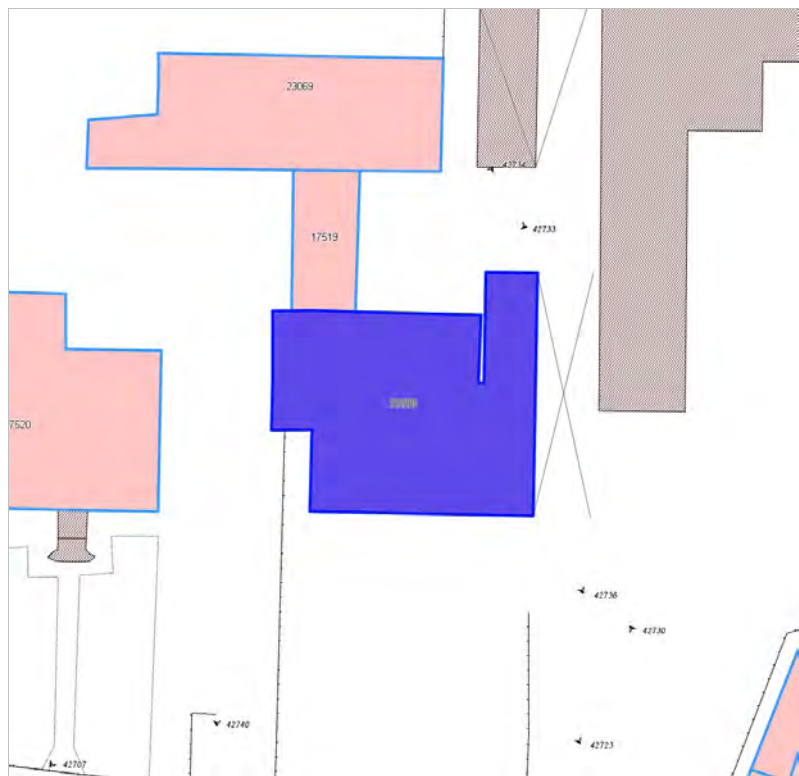


FOTO n° 42707 (edificio 30688)



FOTO n° 42723 (edificio 30688)



FOTO n° 42734 (edificio 30688)



FOTO n° 42736 (edificio 30688)



Edifici associati alla Scheda:

ID 34725

Edificati Minori associati alla Scheda:

ID 4055





Informazioni sulla Scheda

Informazioni sulla Scheda

- **Data rilevazione** 23/10/2019
- **Località** ARANCIO
- **Denominazione** Via di Tiglio

Informazioni sull'Edificio 34725

- **Usi prevalente:** misto
- **Usi presenti:** non in uso; esercizi di vicinato; residenziale permanente

Edifici di impianto storico

- **Edifici con tipologie edilizie di base:** edifici con preminenza dei caratteri "in linea"

Informazioni sull'Edificato Minore 4055

Tipo
tettoia

Rilievi fotografici



FOTO n° 42716 (edificio 34725)



FOTO n° 42717 (edificio 34725)



FOTO n° 42729 (edificio 34725)



FOTO n° 42730 (edificio 34725)



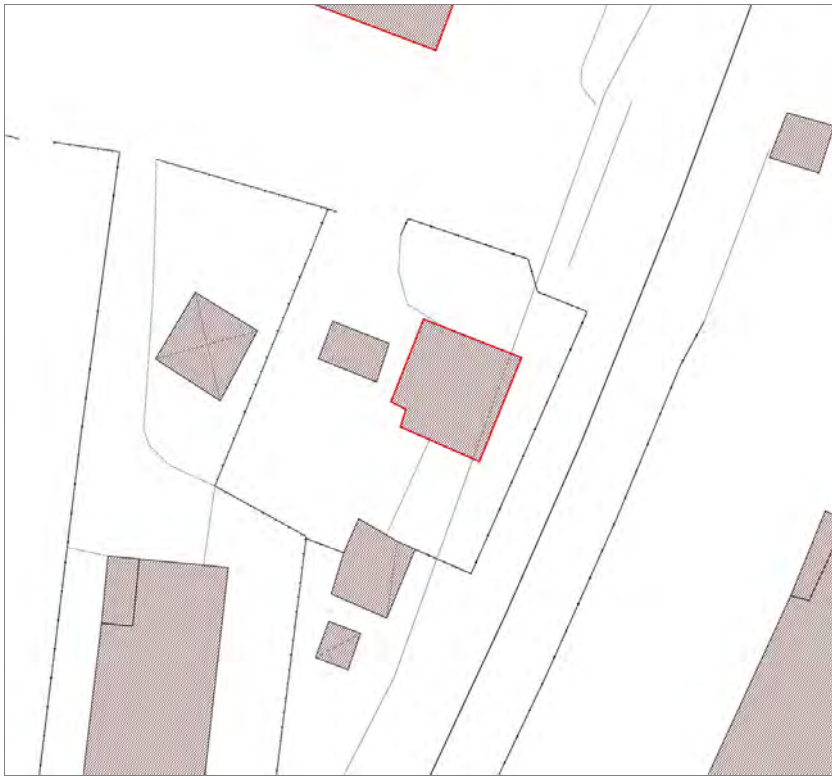
FOTO n° 42720 (edificato minore 4055)



Edifici associati alla Scheda:

ID 41069 | ID 41070





Informazioni sulla Scheda

Informazioni sulla Scheda

- **Data rilevazione** 23/10/2019
- **Località** ARANCIO
- **Denominazione** Via di Tiglio

Informazioni sull'Edificio 41069

- **Usi prevalente:** residenziale
- **Usi presenti:** residenziale permanente
- **Numero alloggi:** 1

Edifici di impianto storico

- **Edifici a carattere specialistico:** civile

Informazioni sull'Edificio 41070

- **Usi prevalente:** accessorio
- **Usi presenti:** accessorio

Manufatti e altri edifici

- **Accessori:** ripostigli, rimessaggi, box

Rilievi fotografici



FOTO n° 42718 (edificio 41069)



FOTO n° 42719 (edificio 41070)



Edificati Minori associati alla Scheda:

ID 4285 | ID 4286 |





Informazioni sulla Scheda

Informazioni sulla Scheda

- **Data rilevazione** 23/10/2019
- **Non rilevabile:** Non accessibile
- **Località** ARANCIO
- **Denominazione** Via di Tiglio

Informazioni sull'Edificato Minore 4285

Informazioni sull'Edificato Minore 4286

Edifici associati alla Scheda:

ID 19725 ID 19989





Informazioni sulla Scheda

Informazioni sulla Scheda

- **Data rilevazione** 23/10/2019
- **Località** ARANCIO
- **Denominazione** Via di Tiglio

Informazioni sull'Edificio 19725

- **Usi prevalente:** misto
- **Usi presenti:** direzionale; artigianato di servizio o artistico

Edifici di impianto storico

- **Edifici con tipologie edilizie di base:** edifici in linea organizzati secondo un corpo unico o in schiera su isolati pianificati

Informazioni sull'Edificio 19989

- **Usi prevalente:** accessorio
- **Usi presenti:** accessorio

Manufatti e altri edifici

- **Accessori:** ripostigli, rimessaggi, box

Rilievi fotografici



FOTO n° 42708 (edificio 19725)



FOTO n° 42709 (edificio 19725)



FOTO n° 42710 (edificio 19725)



FOTO n° 42714 (edificio 19725)



FOTO n° 42713 (edificio 19989)

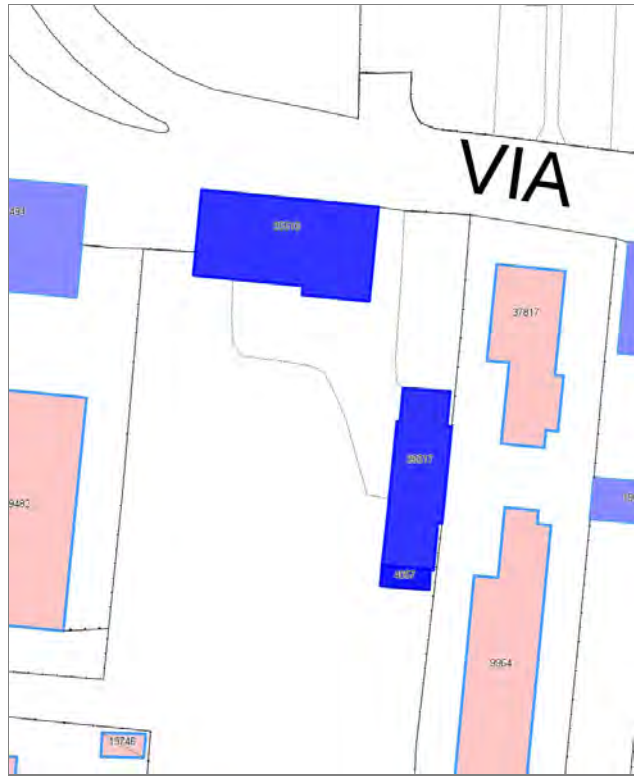


Edifici associati alla Scheda:

ID 35516 ID 35517

Edificati Minori associati alla Scheda:

ID 4057





Informazioni sulla Scheda

Informazioni sulla Scheda

- **Data rilevazione** 23/10/2019
- **Località** ARANCIO
- **Denominazione** Via di Tiglio

Informazioni sull'Edificio 35516

- **Usò prevalente:** residenziale
- **Usi presenti:** residenziale permanente
- **Numero alloggi:** 2

Edifici di impianto storico

- **Edifici con tipologie edilizie di base:** edifici in linea organizzati in complessi plurifamiliari

Informazioni sull'Edificio 35517

- **Usò prevalente:** residenziale
- **Usi presenti:** residenziale permanente
- **Numero alloggi:** 1

Edifici di impianto storico

- **Edifici di matrice rurale:** fienili, stalle, manufatti di rimessaggio, ecc.

Informazioni sull'Edificato Minore 4057

Tipo
tettoia

Rilievi fotografici

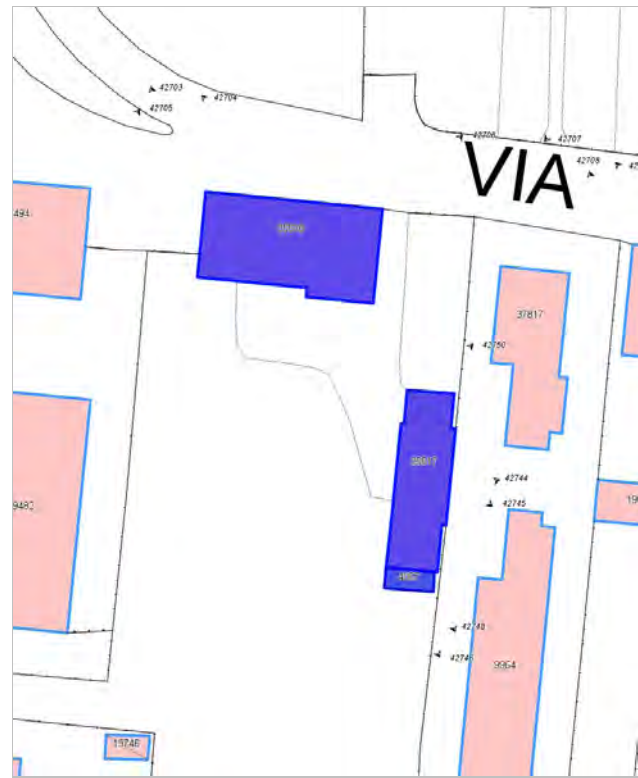


FOTO n° 42703 (edificio 35516)



FOTO n° 42704 (edificio 35516)



FOTO n° 42706 (edificio 35516)



FOTO n° 42744 (edificio 35517)



FOTO n° 42745 (edificio 35517)



FOTO n° 42748 (edificio 35517)



FOTO n° 42750 (edificio 35517)

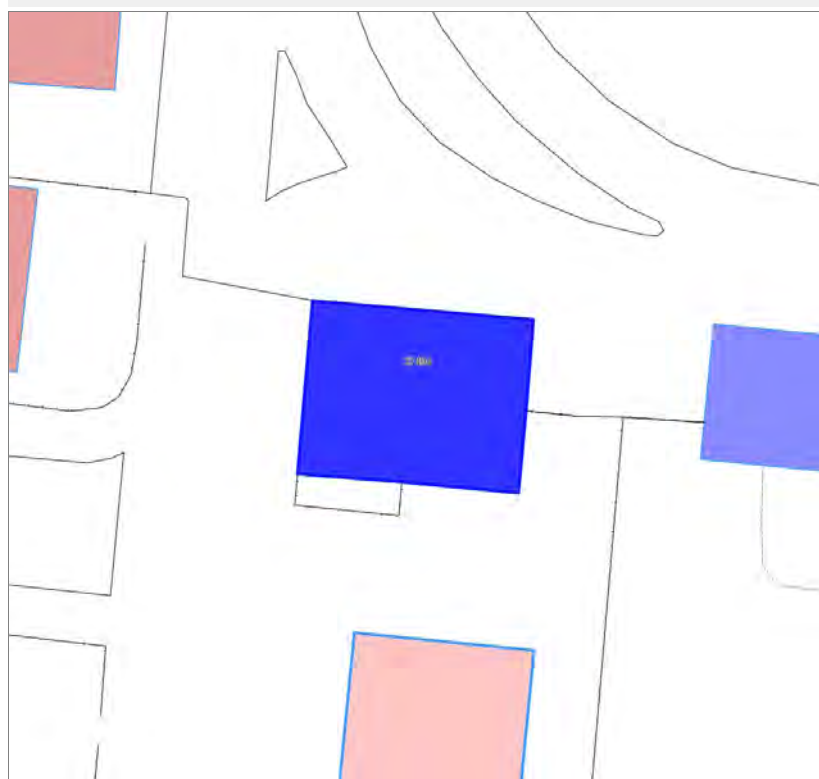


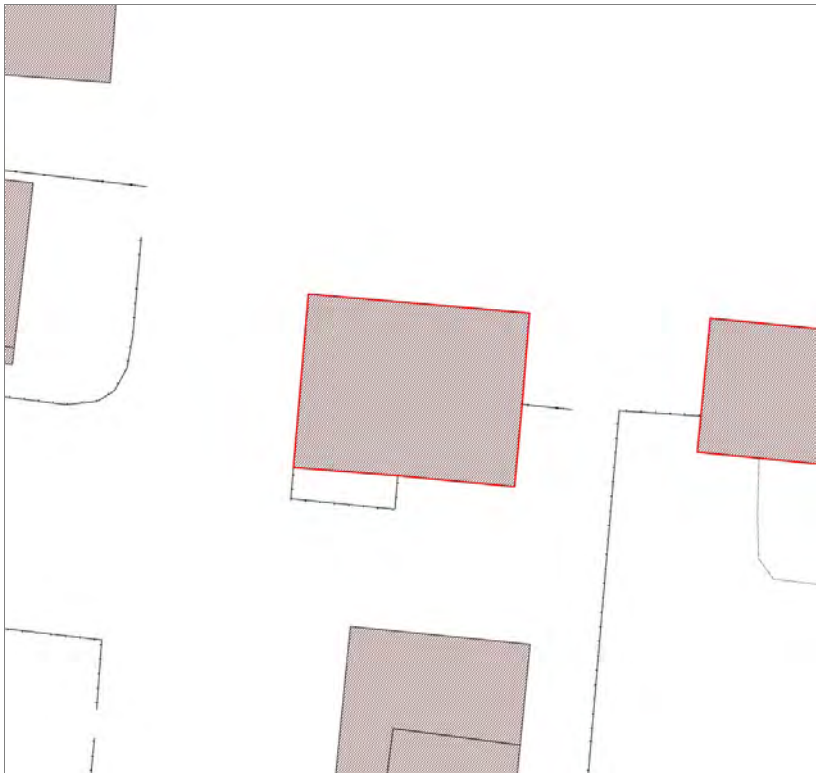
FOTO n° 42746 (edificato minore 4057)



Edifici associati alla Scheda:

ID 37494





Informazioni sulla Scheda

Informazioni sulla Scheda

- **Data rilevazione** 23/10/2019
- **Località** ARANCIO
- **Denominazione** Via di Tiglio

Informazioni sull'Edificio 37494

- **Usi prevalente:** misto
- **Usi presenti:** direzionale; somministrazione alimenti e bevande

Edifici di impianto storico

- **Edifici con tipologie edilizie di base:** edifici con preminenza dei caratteri "in linea"

Rilievi fotografici



FOTO n° 41633 (edificio 37494)



FOTO n° 42702 (edificio 37494)



FOTO n° 42705 (edificio 37494)



FOTO n° 42753 (edificio 37494)



FOTO n° 42755 (edificio 37494)



Edifici associati alla Scheda:

ID 28682 | ID 28683





Informazioni sulla Scheda

Informazioni sulla Scheda

- **Data rilevazione** 23/10/2019
- **Località** ARANCIO
- **Denominazione** Via Romana

Informazioni sull'Edificio 28682

- **Usò prevalente:** non rilevabile

Informazioni sull'Edificio 28683

- **Usò prevalente:** residenziale
- **Usi presenti:** residenziale permanente
- **Numero alloggi:** 1

Edifici di impianto storico

- **Edifici con tipologie edilizie di base:** edifici con preminenza dei caratteri "in schiera"

Rilievi fotografici



FOTO n° 42653 (edificio 28682)



FOTO n° 42641 (edificio 28683)



FOTO n° 42643 (edificio 28683)



FOTO n° 42645 (edificio 28683)



FOTO n° 42647 (edificio 28683)



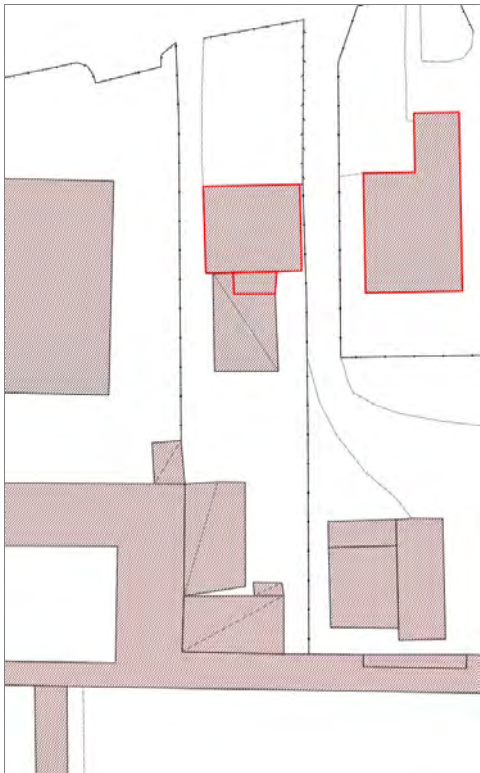
FOTO n° 42652 (edificio 28683)



Edifici associati alla Scheda:

ID 38523 ID 42770





Informazioni sulla Scheda

Informazioni sulla Scheda

- **Data rilevazione** 23/10/2019
- **Località** ARANCIO
- **Denominazione** Via Romana

Informazioni sull'Edificio 38523

- **Usi prevalenti:** residenziale
- **Usi presenti:** non in uso

Edifici di impianto storico

- **Edifici con tipologie edilizie non di base:** villini

Informazioni sull'Edificio 42770

- **Usi prevalenti:** non rilevabile

Manufatti e altri edifici

- **Accessori:** ripostigli, rimessaggi, box

Rilievi fotografici



FOTO n° 42628 (edificio 38523)



FOTO n° 42631 (edificio 38523)



FOTO n° 42634 (edificio 38523)



FOTO n° 42637 (edificio 38523)

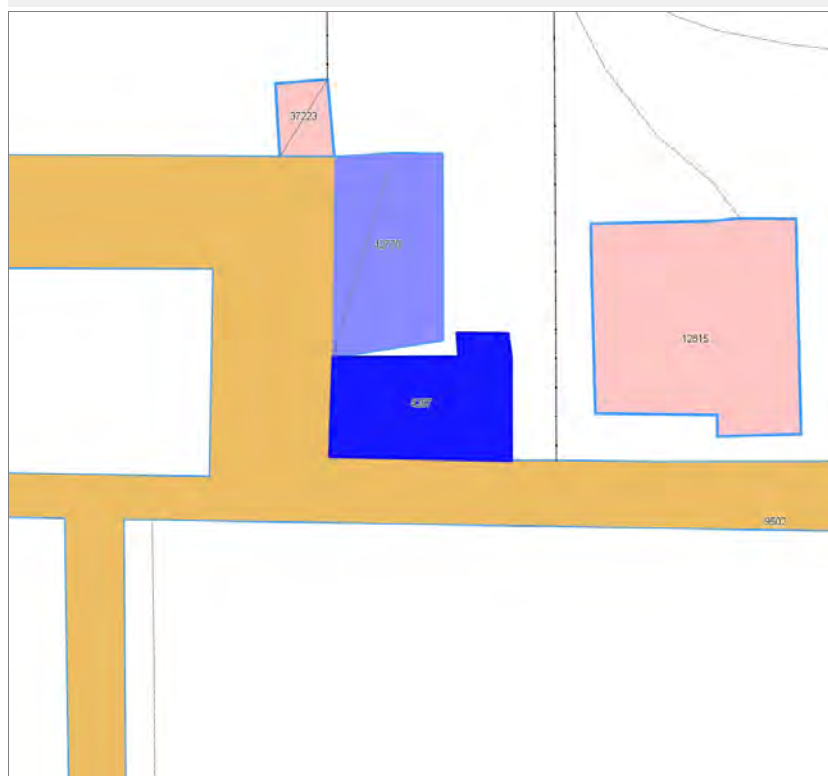


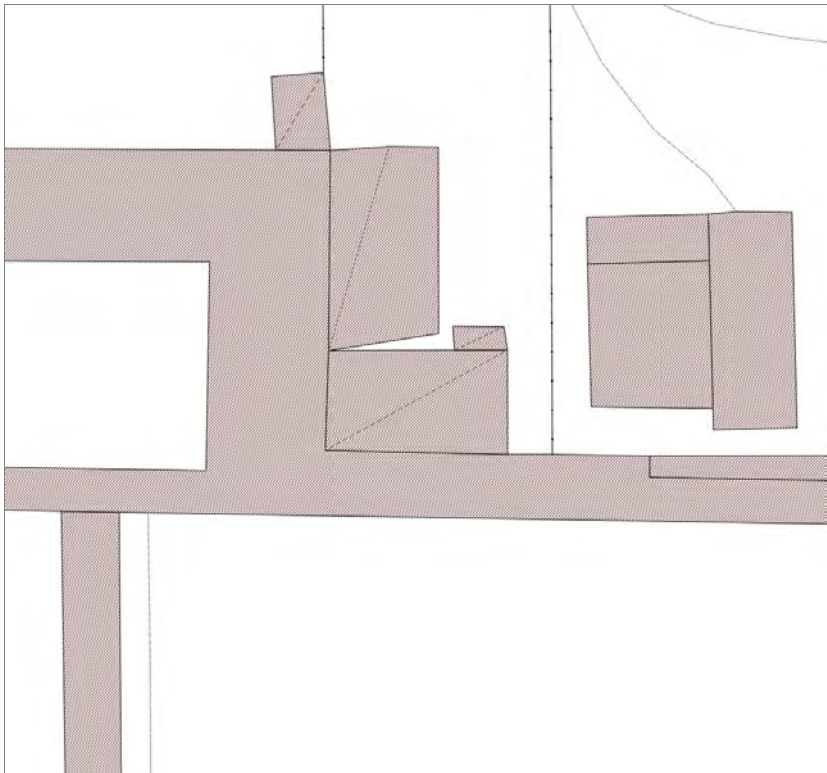
FOTO n° 42636 (edificio 42770)



Edificati Minori associati alla Scheda:

ID 4287





Informazioni sulla Scheda

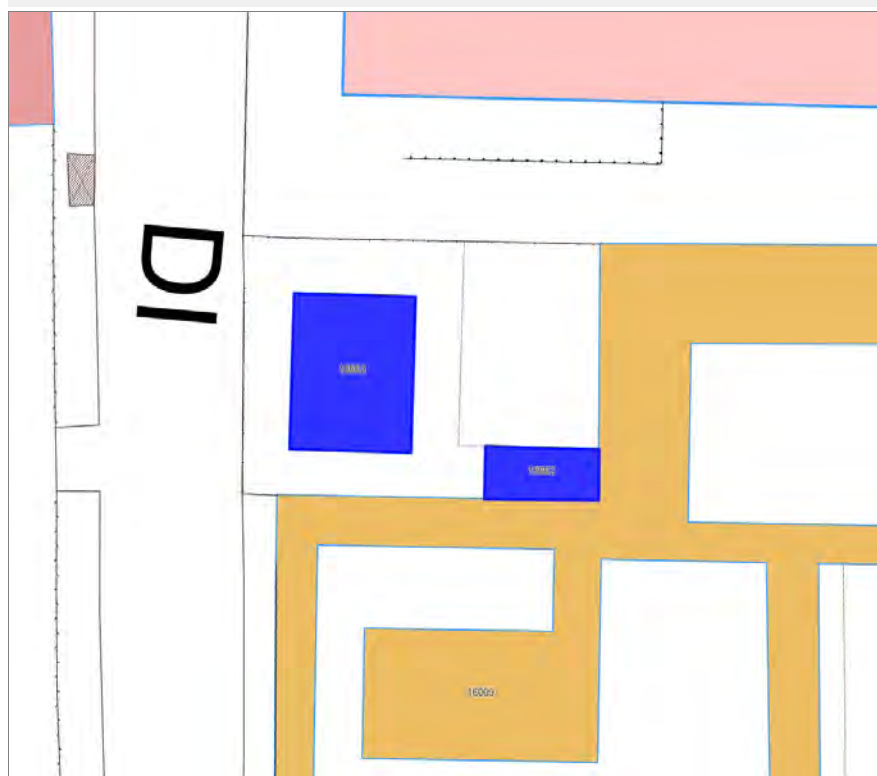
Informazioni sulla Scheda

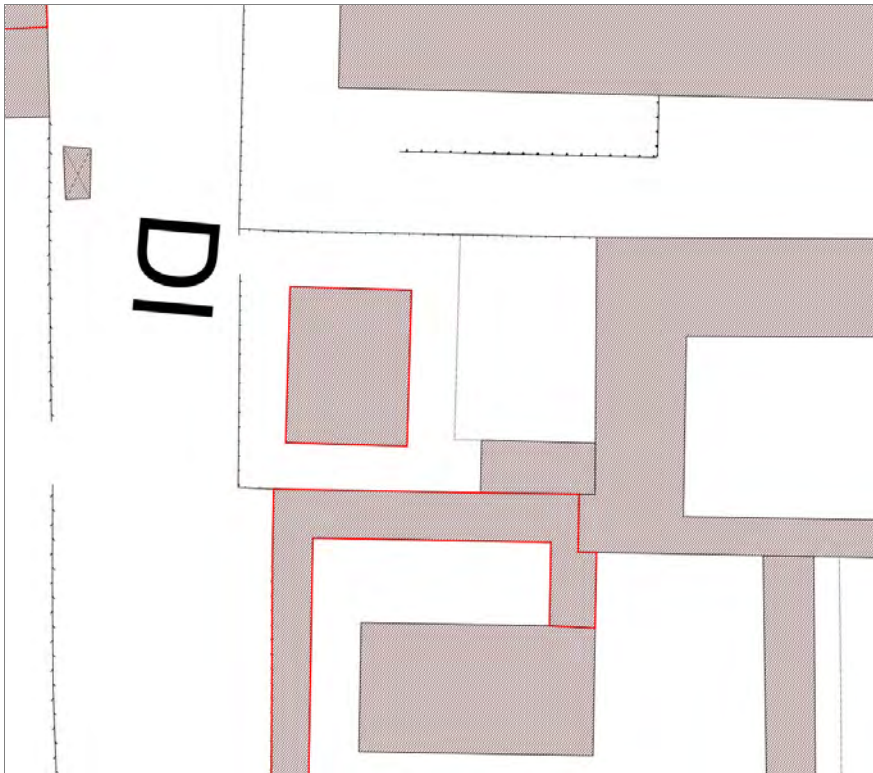
- **Data rilevazione** 23/10/2019
- **Non rilevabile:** Inaccessibile
- **Località** ARANCIO
- **Denominazione** Via Romana

Informazioni sull'Edificato Minore 4287

Edifici associati alla Scheda:

ID 15662 ID 15663





Informazioni sulla Scheda

Informazioni sulla Scheda

- **Data rilevazione** 23/10/2019
- **Località** ARANCIO
- **Denominazione** Via di Tiglio

Informazioni sull'Edificio 15662

- **Uso prevalente:** non rilevabile

Informazioni sull'Edificio 15663

- **Uso prevalente:** residenziale
- **Usi presenti:** residenziale permanente
- **Numero alloggi:** 1

Edifici di impianto storico

- **Edifici con tipologie edilizie non di base:** villini

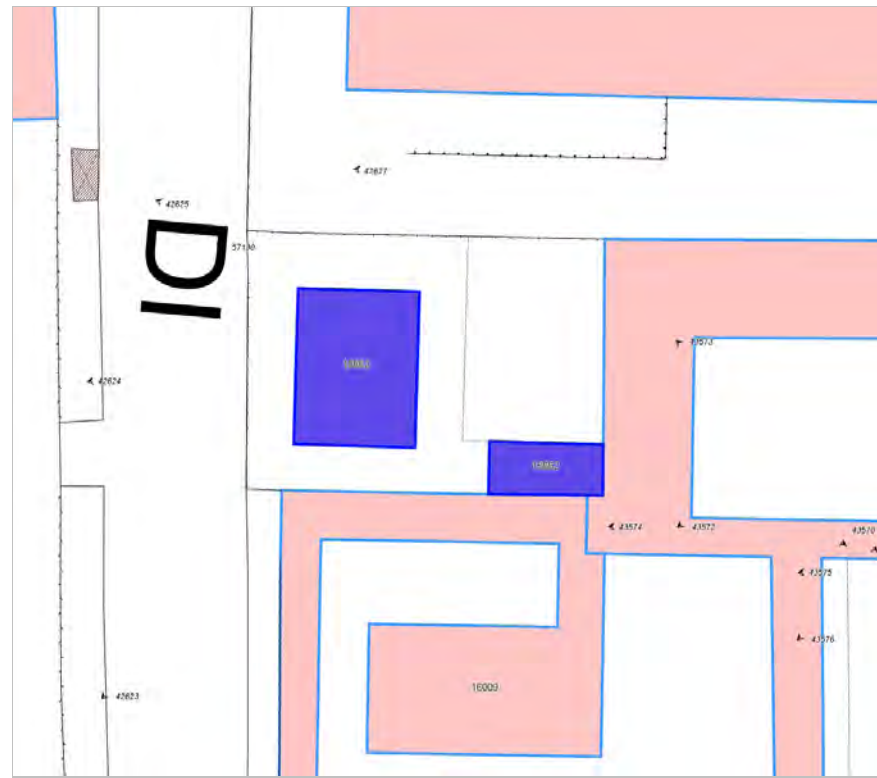


FOTO n° 42623 (edificio 15663)



FOTO n° 42624 (edificio 15663)

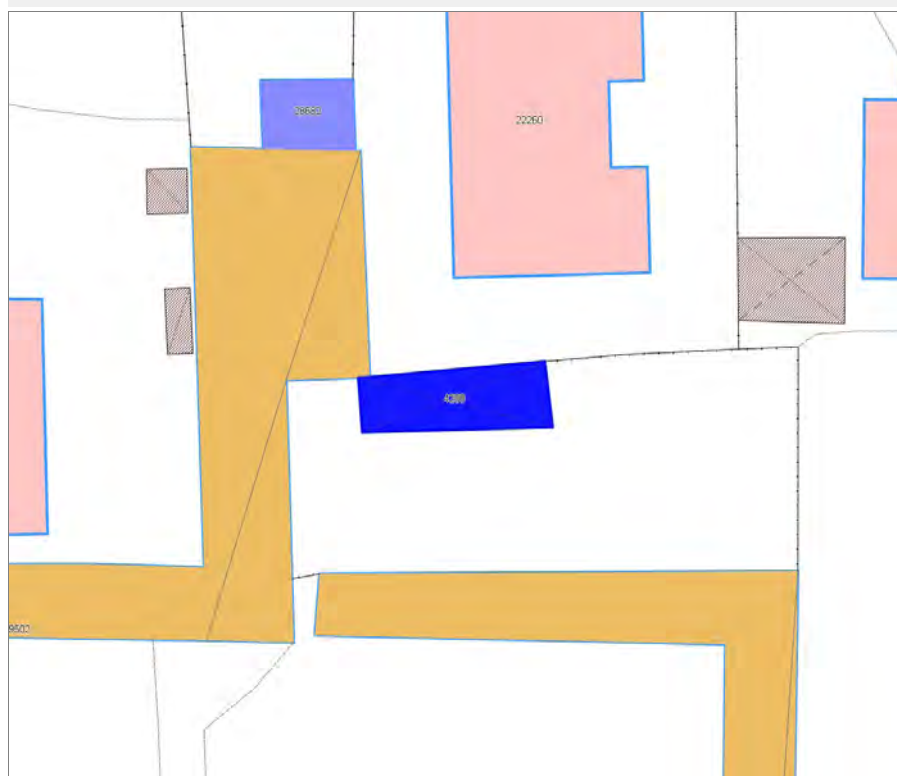


FOTO n° 42625 (edificio 15663)



Edificati Minori associati alla Scheda:

ID 4288





Informazioni sulla Scheda

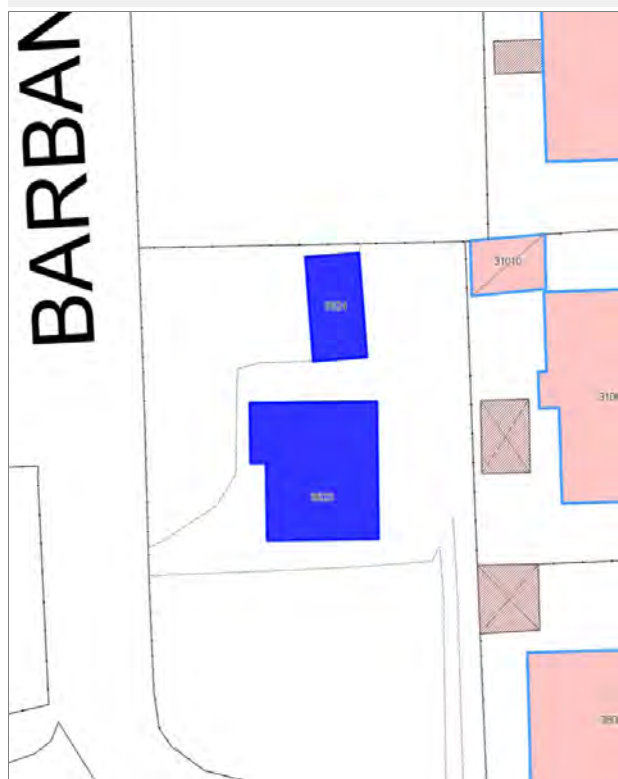
Informazioni sulla Scheda

- **Data rilevazione** 23/10/2019
- **Non rilevabile:** Inaccessibile
- **Località** ARANCIO
- **Denominazione** Via di Tiglio

Informazioni sull'Edificato Minore 4288

Edifici associati alla Scheda:

ID 9623 | ID 9624



BARBAN



Informazioni sulla Scheda

Informazioni sulla Scheda

- **Data rilevazione** 23/10/2019
- **Località** SAN MARCO
- **Denominazione** Via Nicola Barbantini

Informazioni sull'Edificio 9623

- **Uso prevalente:** turistico-ricettivo
- **Usi presenti:** residenza turistico alberghiera

Edifici di impianto storico

- **Edifici con tipologie edilizie non di base:** villini

Informazioni sull'Edificio 9624

- **Uso prevalente:** turistico-ricettivo
- **Usi presenti:** residenza turistico alberghiera

Manufatti e altri edifici

- **Edifici con caratteri conformi all'edificato tradizionale e/o preesistente:** a carattere non specialistico (di base)

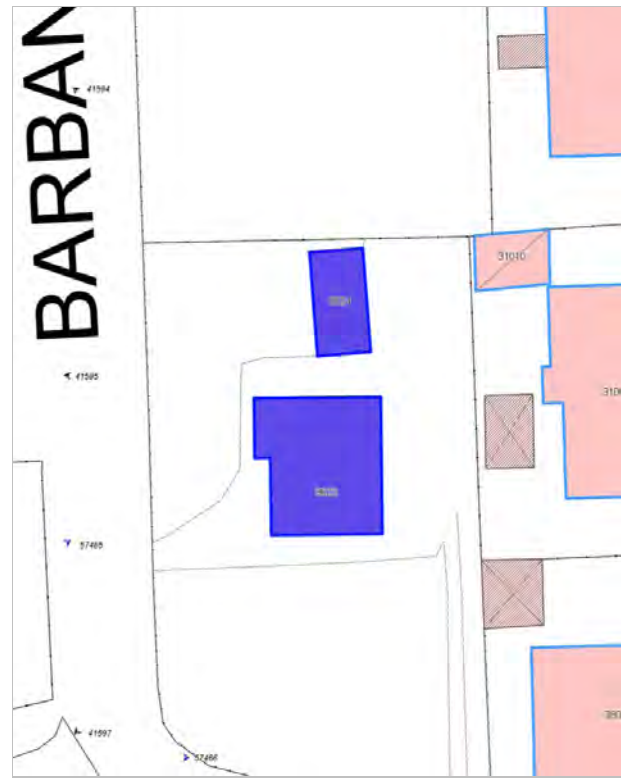


FOTO n° 41595 (edificio 9623)



FOTO n° 41596 (edificio 9623)



FOTO n° 41597 (edificio 9623)

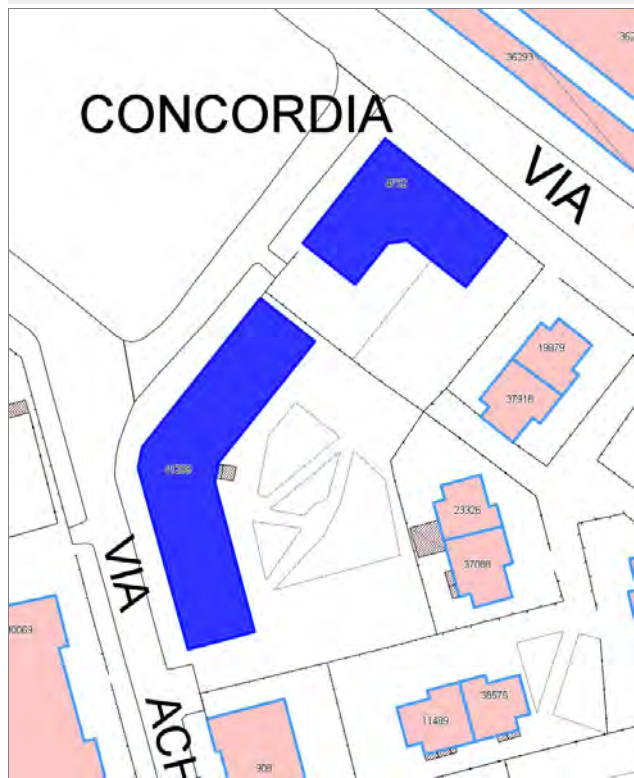


FOTO n° 41594 (edificio 9624)



Edifici associati alla Scheda:

ID 4732 | ID 41298



CONCORDIA

VIA

VIA

ACH

Informazioni sulla Scheda

Informazioni sulla Scheda

- **Data rilevazione** 23/10/2019
- **Località** SAN MARCO
- **Denominazione** Piazzale della Concordia

Informazioni sull'Edificio 4732

- **Usi prevalente:** residenziale
- **Usi presenti:** residenziale permanente

Edifici di impianto storico

- **Edifici con tipologie edilizie di base:** edifici in linea organizzati in complessi plurifamiliari

Informazioni sull'Edificio 41298

- **Usi prevalente:** residenziale
- **Usi presenti:** residenziale permanente

Edifici di impianto storico

- **Edifici con tipologie edilizie di base:** edifici in linea organizzati in complessi plurifamiliari

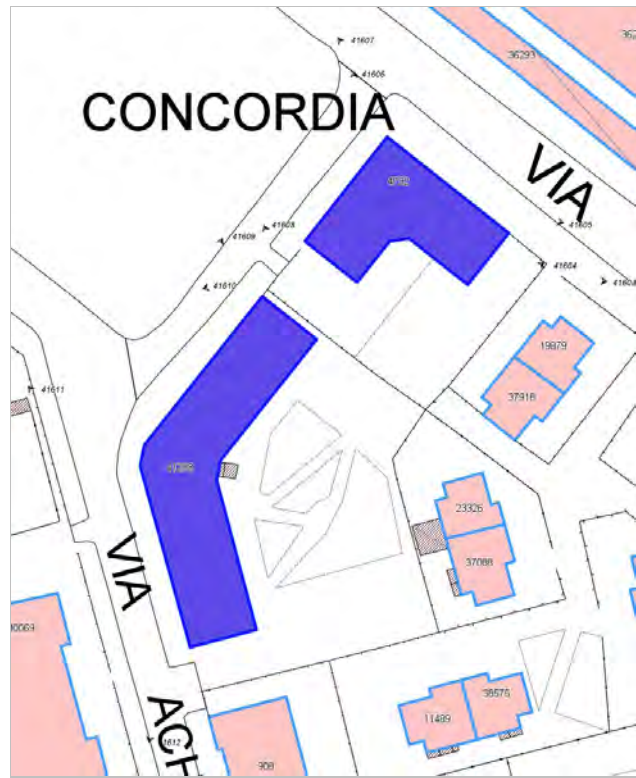


FOTO n° 41603 (edificio 4732)



FOTO n° 41605 (edificio 4732)



FOTO n° 41606 (edificio 4732)



FOTO n° 41607 (edificio 4732)



FOTO n° 41610 (edificio 4732)



FOTO n° 41604 (edificio 41298)



FOTO n° 41608 (edificio 41298)



FOTO n° 41609 (edificio 41298)



FOTO n° 41611 (edificio 41298)



FOTO n° 41612 (edificio 41298)



Edifici associati alla Scheda:

ID 24753 ID 24754





Informazioni sulla Scheda

Informazioni sulla Scheda

- **Data rilevazione** 23/10/2019
- **Località** SAN MARCO
- **Denominazione** Via Vecchia Pesciatina

Informazioni sull'Edificio 24753

- **Usi prevalente:** residenziale
- **Usi presenti:** residenziale permanente
- **Numero alloggi:** 1

Edifici di impianto storico

- **Edifici di matrice rurale:** casa colonica isolata

Informazioni sull'Edificio 24754

- **Usi prevalente:** accessorio
- **Usi presenti:** accessorio

Edifici di impianto storico

- **Edifici di matrice rurale:** fienili, stalle, manufatti di rimessaggio, ecc.



FOTO n° 41628 (edificio 24753)



FOTO n° 41629 (edificio 24753)



FOTO n° 41630 (edificio 24753)



FOTO n° 41631 (edificio 24753)



FOTO n° 41627 (edificio 24754)



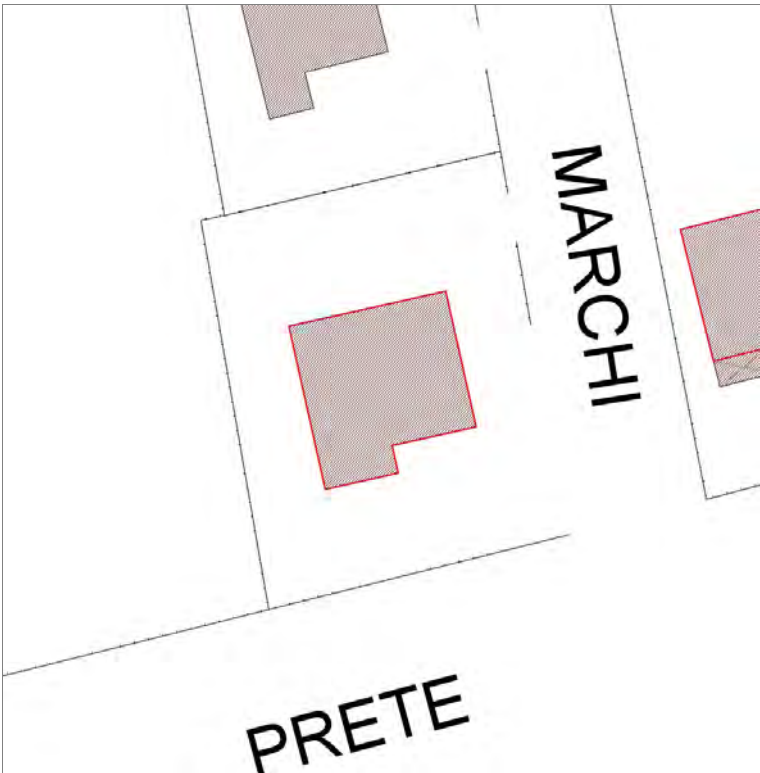
FOTO n° 41632 (edificio 24754)



Edifici associati alla Scheda:

ID 33364





Informazioni sulla Scheda

Informazioni sulla Scheda

- **Data rilevazione** 23/10/2019
- **Località** SANT'ANNA
- **Denominazione** Viale Carlo del Prete

Informazioni sull'Edificio 33364

- **Usò prevalente:** residenziale
- **Usi presenti:** residenziale permanente
- **Numero alloggi:** 1

Edifici di impianto storico

- **Edifici con tipologie edilizie non di base:** villini



FOTO n° 41331 (edificio 33364)



FOTO n° 41339 (edificio 33364)



FOTO n° 41349 (edificio 33364)



FOTO n° 41351 (edificio 33364)



FOTO n° 41353 (edificio 33364)



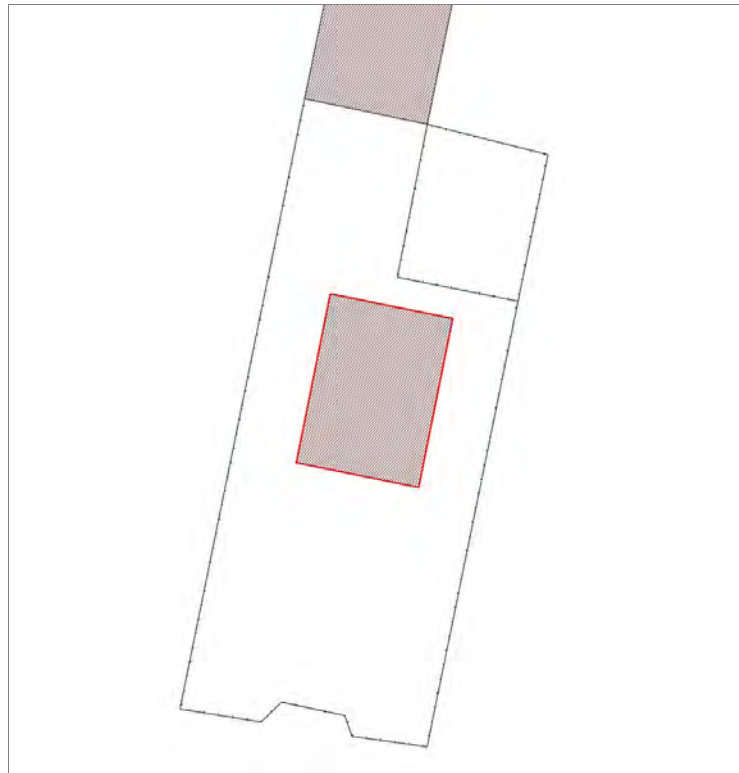
FOTO n° 41355 (edificio 33364)



Edifici associati alla Scheda:

ID 34567





Informazioni sulla Scheda

Informazioni sulla Scheda

- **Data rilevazione** 24/10/2019
- **Località** SAN PIETRO A VICO
- **Denominazione** Via del Montescendi

Informazioni sull'Edificio 34567

- **Usò prevalente:** residenziale
- **Usi presenti:** residenziale permanente
- **Numero alloggi:** 2

Edifici di impianto storico

- **Edifici con tipologie edilizie di base:** edifici con preminenza dei caratteri "in linea"

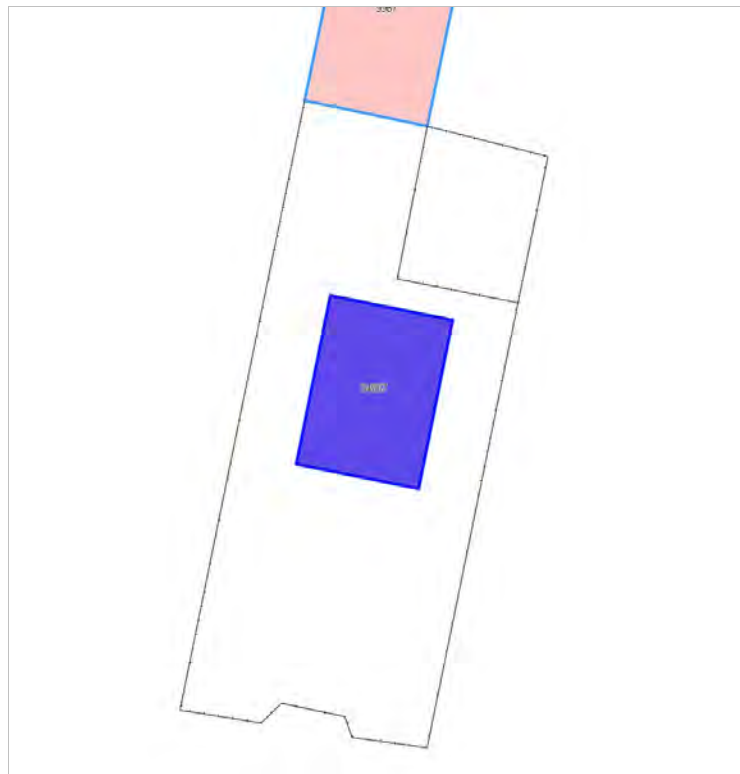


FOTO n° 41723 (edificio 34567)



FOTO n° 41725 (edificio 34567)



FOTO n° 41726 (edificio 34567)



FOTO n° 41728 (edificio 34567)



Edifici associati alla Scheda:

ID 11438





Informazioni sulla Scheda

Informazioni sulla Scheda

- **Data rilevazione** 24/10/2019
- **Località** SAN PIETRO A VICO
- **Denominazione** Via del Montescendi

Informazioni sull'Edificio 11438

- **Usò prevalente:** residenziale
- **Usi presenti:** residenziale permanente
- **Numero alloggi:** 1

Edifici di impianto storico

- **Edifici con tipologie edilizie di base:** edifici con preminenza dei caratteri "in linea"



FOTO n° 44141 (edificio 11438)



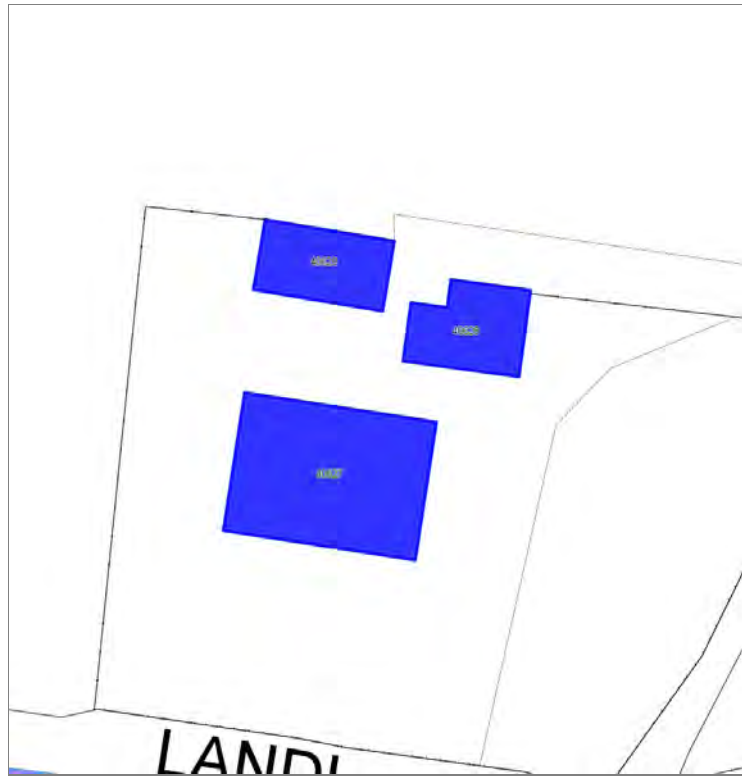
FOTO n° 44142 (edificio 11438)



FOTO n° 44143 (edificio 11438)



Edifici associati alla Scheda:
ID 40627 ID 40628 ID 40629





Informazioni sulla Scheda

Informazioni sulla Scheda

- **Data rilevazione** 24/10/2019
- **Località** SAN PIETRO A VICO
- **Denominazione** Via di Villa Landi

Informazioni sull'Edificio 40627

- **Uso prevalente:** residenziale
- **Usi presenti:** lavori in corso

Edifici di impianto storico

- **Edifici di matrice rurale:** casa colonica isolata

Informazioni sull'Edificio 40628

- **Uso prevalente:** accessorio
- **Usi presenti:** accessorio

Manufatti e altri edifici

- **Accessori:** ripostigli, rimessaggi, box

Informazioni sull'Edificio 40629

- **Uso prevalente:** accessorio
- **Usi presenti:** accessorio

Manufatti e altri edifici

- **Accessori:** ripostigli, rimessaggi, box



FOTO n° 41678 (edificio 40627)



FOTO n° 41685 (edificio 40627)



FOTO n° 41692 (edificio 40627)



FOTO n° 41679 (edificio 40628)



FOTO n° 41694 (edificio 40629)



Edifici associati alla Scheda:

ID 2371 | ID 2372 | ID 17848 | ID 27241 | ID 35599

Edificati Minori associati alla Scheda:

ID 4299





Informazioni sulla Scheda

Informazioni sulla Scheda

- **Data rilevazione** 24/10/2019
- **Località** SAN PIETRO A VICO
- **Denominazione** Via di Villa Landi

Informazioni sull'Edificio 2371

- **Usi prevalenti:** accessorio
- **Usi presenti:** accessorio

Manufatti e altri edifici

- **Accessori:** garage

Informazioni sull'Edificio 2372

- **Usi prevalenti:** accessorio
- **Usi presenti:** accessorio

Manufatti e altri edifici

- **Accessori:** forni

Informazioni sull'Edificio 17848

- **Usi prevalenti:** accessorio
- **Usi presenti:** accessorio

Manufatti e altri edifici

- **Accessori:** ripostigli, rimessaggi, box

Informazioni sull'Edificio 27241

- **Usi prevalenti:** residenziale
- **Usi presenti:** residenziale permanente
- **Numero alloggi:** 2

Edifici di impianto storico

- **Edifici di matrice rurale:** casa colonica isolata

Informazioni sull'Edificio 35599

- **Usi prevalenti:** accessorio
- **Usi presenti:** accessorio

Manufatti e altri edifici

- **Accessori:** garage

Informazioni sull'Edificato Minore 4299

Tipo

baracca, manufatto precario

Rilievi fotografici



FOTO n° 41669 (edificio 2371)



FOTO n° 41667 (edificio 2372)



FOTO n° 41676 (edificio 2372)



FOTO n° 41660 (edificio 17848)



FOTO n° 41658 (edificio 27241)



FOTO n° 41659 (edificio 27241)



FOTO n° 41665 (edificio 27241)



FOTO n° 41677 (edificio 27241)



FOTO n° 41684 (edificio 27241)



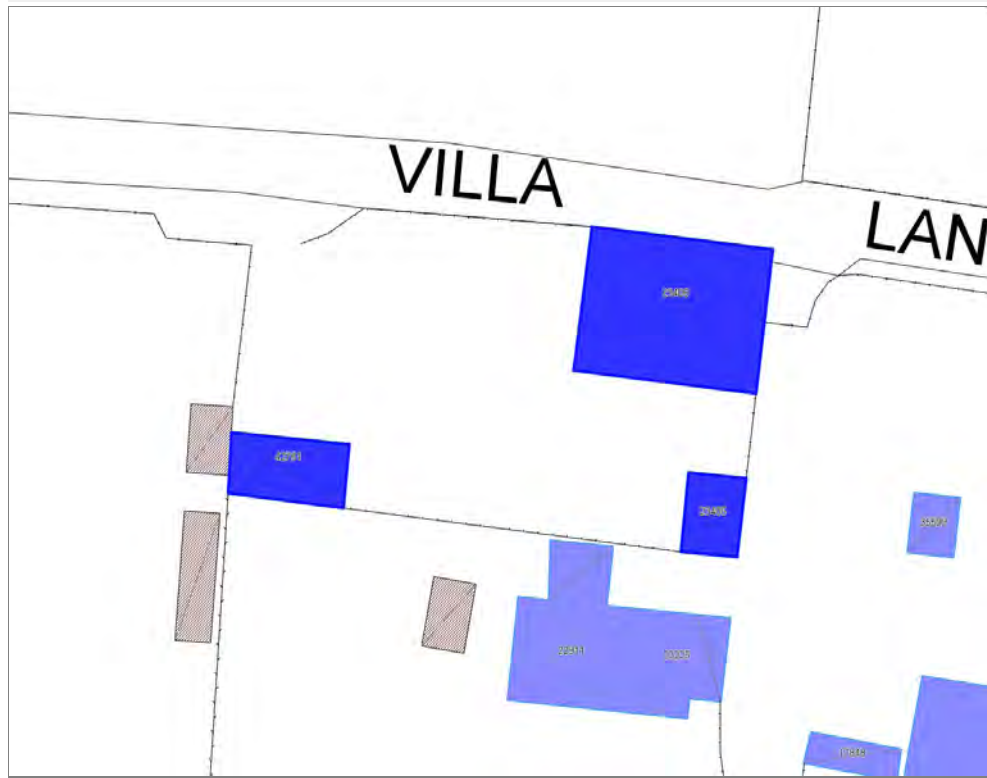
FOTO n° 41671 (edificio 35599)

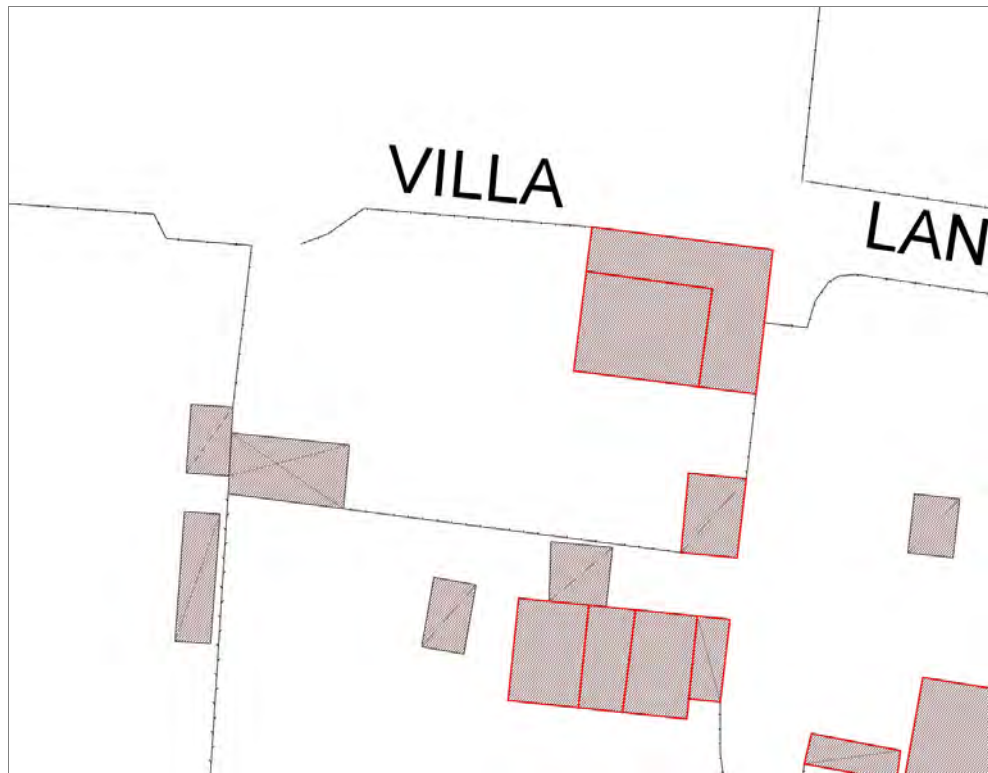


FOTO n° 44704 (edificato minore 4299)



Edifici associati alla Scheda:
ID 23405 | ID 23406 | ID 42751





Informazioni sulla Scheda

Informazioni sulla Scheda

- **Data rilevazione** 24/10/2019
- **Località** SAN PIETRO A VICO
- **Denominazione** Via di Villa Landi

Informazioni sull'Edificio 23405

- **Usi prevalente:** accessorio
- **Usi presenti:** accessorio

Manufatti e altri edifici

- **Accessori:** ripostigli, rimessaggi, box

Informazioni sull'Edificio 23406

- **Usi prevalente:** residenziale
- **Usi presenti:** residenziale permanente
- **Numero alloggi:** 3

Edifici di impianto storico

- **Edifici con tipologie edilizie di base:** edilizia con tipologia incerta ottenuta per trasformazioni di edifici più antichi

Informazioni sull'Edificio 42751

- **Usi prevalente:** accessorio
- **Usi presenti:** accessorio

Manufatti e altri edifici

- **Accessori:** altro

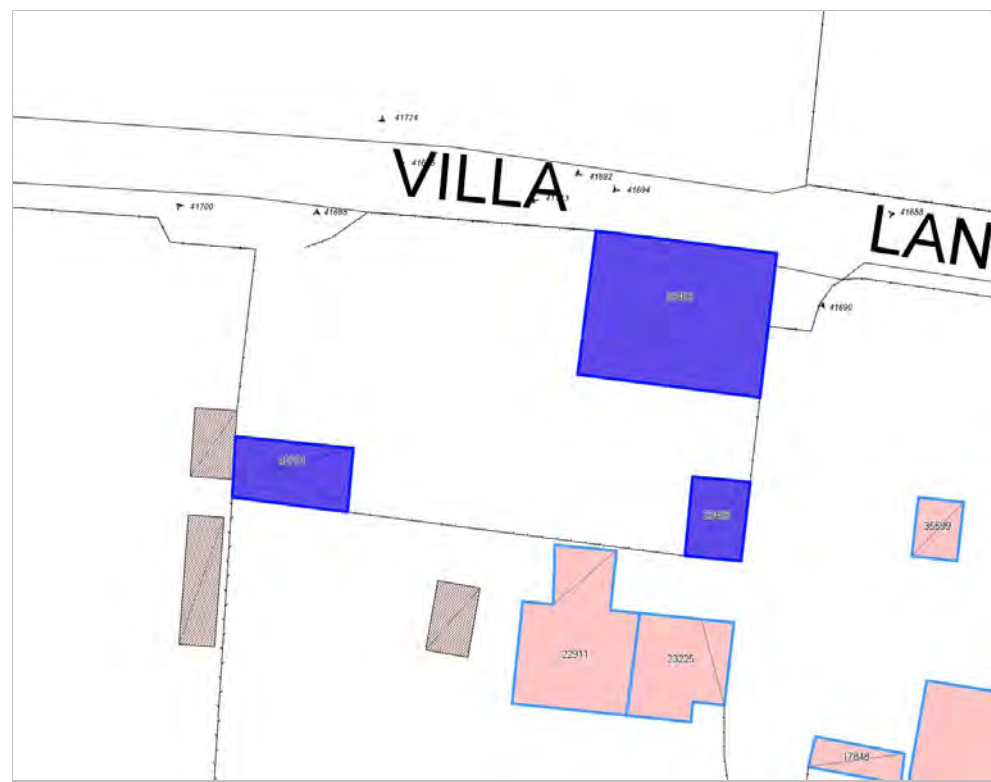


FOTO n° 41675 (edificio 23405)



FOTO n° 41690 (edificio 23405)



FOTO n° 41672 (edificio 23406)



FOTO n° 41682 (edificio 23406)



FOTO n° 41688 (edificio 23406)



FOTO n° 41696 (edificio 23406)

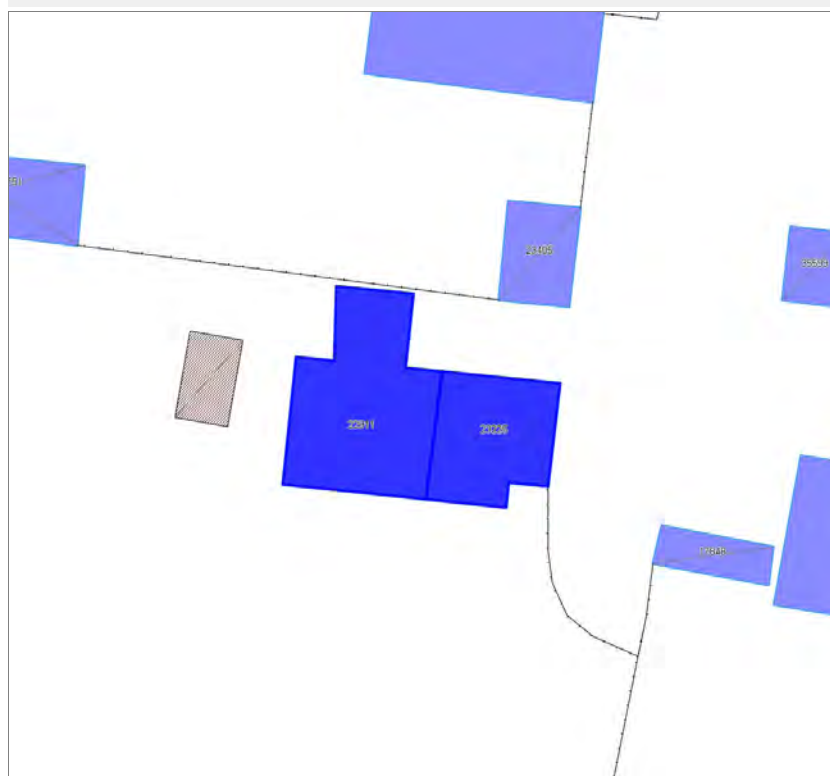


FOTO n° 41698 (edificio 42751)



Edifici associati alla Scheda:

ID 22911 | ID 23225





Informazioni sulla Scheda

Informazioni sulla Scheda

- **Data rilevazione** 24/10/2019
- **Località** SAN PIETRO A VICO
- **Denominazione** Via di Villa Landi

Informazioni sull'Edificio 22911

- **Usò prevalente:** residenziale
- **Usi presenti:** residenziale permanente
- **Numero alloggi:** 1

Edifici di impianto storico

- **Edifici con tipologie edilizie di base:** edifici con preminenza dei caratteri "in schiera"

Informazioni sull'Edificio 23225

- **Usò prevalente:** residenziale
- **Usi presenti:** residenziale permanente
- **Numero alloggi:** 1

Edifici di impianto storico

- **Edifici di matrice rurale:** fienili, stalle, manufatti di rimessaggio, ecc.

Rilievi fotografici



FOTO n° 41662 (edificio 22911)



FOTO n° 41700 (edificio 22911)



FOTO n° 41661 (edificio 23225)



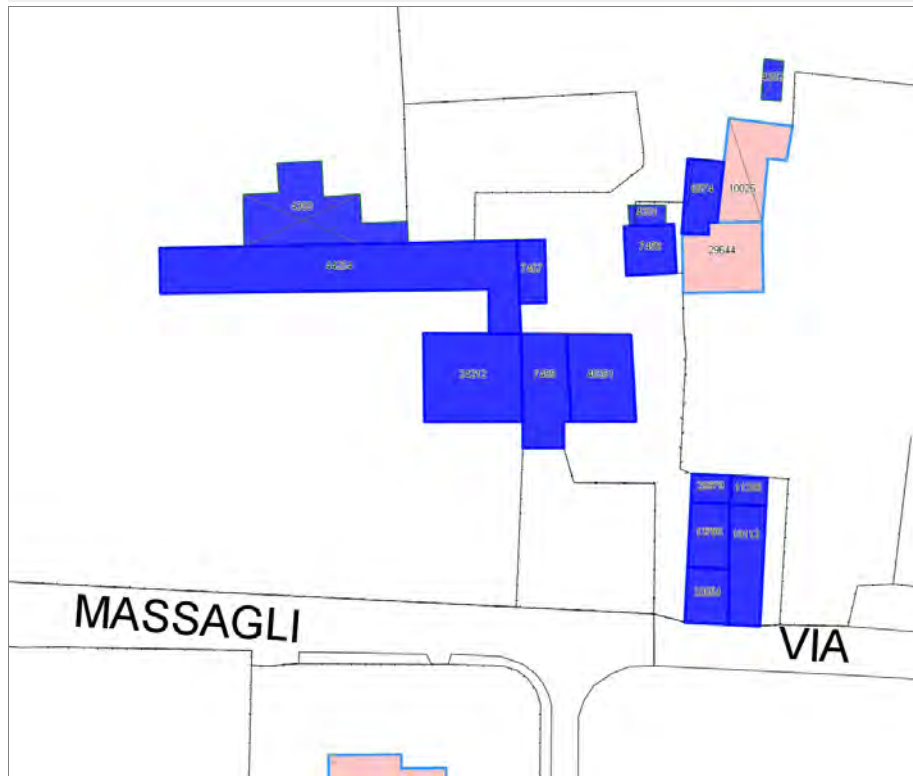
FOTO n° 41680 (edificio 23225)

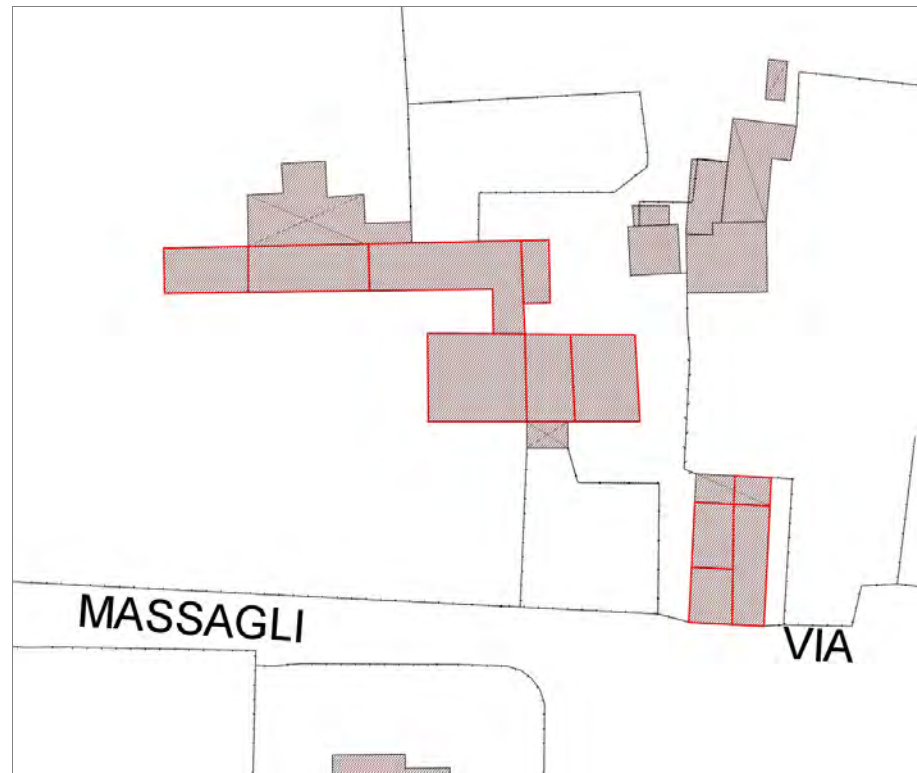


Report Scheda Edifici sparsi Via di Villa Landi N°2389

Edifici associati alla Scheda:

ID 7456 | ID 7457 | ID 7458 | ID 8874 | ID 11306 | ID 13786 | ID 19112 | ID 24212 | ID 29879 | ID 33554 | ID 40261 | ID 44254





Informazioni sulla Scheda

Informazioni sulla Scheda

- **Data rilevazione** 24/10/2019
- **Località** SAN PIETRO A VICO
- **Denominazione** Via di Villa Landi

Informazioni sull'Edificio 7456

- **Usi prevalente:** residenziale
- **Usi presenti:** residenziale permanente
- **Numero alloggi:** 1

Edifici di impianto storico

- **Edifici con tipologie edilizie di base:** edifici con preminenza dei caratteri "in linea"

Informazioni sull'Edificio 7457

- **Usi prevalente:** non rilevabile
- **Usi presenti:** non rilevabile

Edifici di impianto storico

- **Edifici di matrice rurale:** fienili, stalle, manufatti di rimessaggio, ecc.

Informazioni sull'Edificio 7458

- **Usi prevalente:** accessorio
- **Usi presenti:** accessorio

Manufatti e altri edifici

- **Accessori:** garage

Informazioni sull'Edificio 8874

- **Usi prevalente:** non rilevabile
- **Usi presenti:** non rilevabile

Manufatti e altri edifici

- **Accessori:** ripostigli, rimessaggi, box

Informazioni sull'Edificio 11306

- **Usi prevalente:** non rilevabile

Informazioni sull'Edificio 13786

- **Usi prevalente:** residenziale
- **Usi presenti:** residenziale permanente
- **Numero alloggi:** 1

Edifici di impianto storico

- **Edifici con tipologie edilizie di base:** edifici con preminenza dei caratteri "in linea"

Informazioni sull'Edificio 19112

- **Usi prevalente:** residenziale
- **Usi presenti:** residenziale permanente

Edifici di impianto storico

- **Edifici con tipologie edilizie di base:** edifici con preminenza

▪ **Numero alloggi:** 2

dei caratteri "in linea"

Informazioni sull'Edificio 24212

- **Uso prevalente:** residenziale
- **Usi presenti:** accessorio; residenziale permanente

Edifici di impianto storico

- **Edifici di matrice rurale:** casa padronale

Informazioni sull'Edificio 29879

- **Uso prevalente:** non rilevabile

Informazioni sull'Edificio 33554

- **Uso prevalente:** residenziale
- **Usi presenti:** residenziale permanente
- **Numero alloggi:** 1

Edifici di impianto storico

- **Edifici con tipologie edilizie di base:** edifici con preminenza dei caratteri "in linea"

Informazioni sull'Edificio 40261

- **Uso prevalente:** residenziale
- **Usi presenti:** residenziale permanente
- **Numero alloggi:** 2

Edifici di impianto storico

- **Edifici con tipologie edilizie di base:** edifici con preminenza dei caratteri "in linea"

Informazioni sull'Edificio 44254

- **Uso prevalente:** accessorio
- **Usi presenti:** accessorio

Manufatti e altri edifici

- **Accessori:** altro



FOTO n° 41683 (edificio 7456)



FOTO n° 41687 (edificio 7456)



FOTO n° 41686 (edificio 7458)



FOTO n° 41664 (edificio 11306)



FOTO n° 41674 (edificio 13786)



FOTO n° 41663 (edificio 19112)



FOTO n° 41668 (edificio 19112)



FOTO n° 41689 (edificio 24212)



FOTO n° 41670 (edificio 33554)



FOTO n° 41673 (edificio 33554)



FOTO n° 41681 (edificio 40261)



FOTO n° 41691 (edificio 44254)



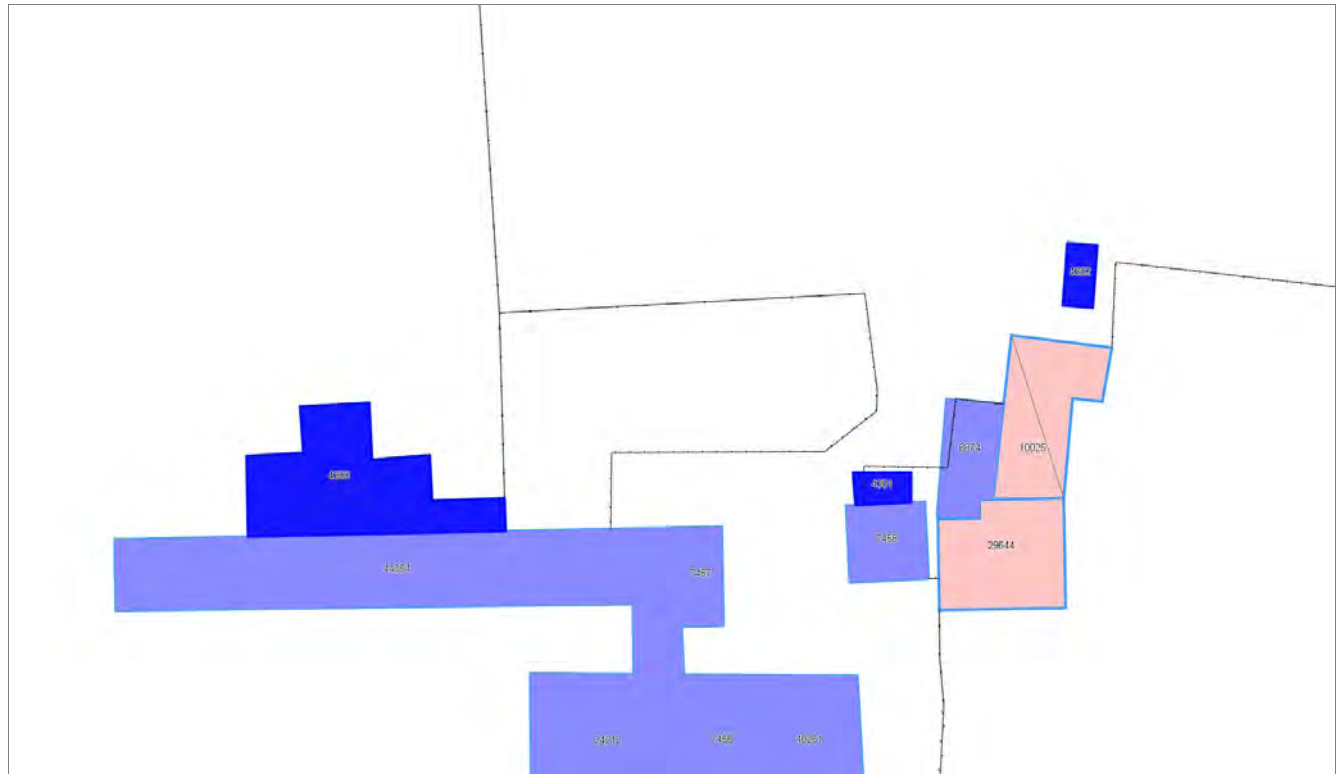
FOTO n° 41701 (edificio 44254)

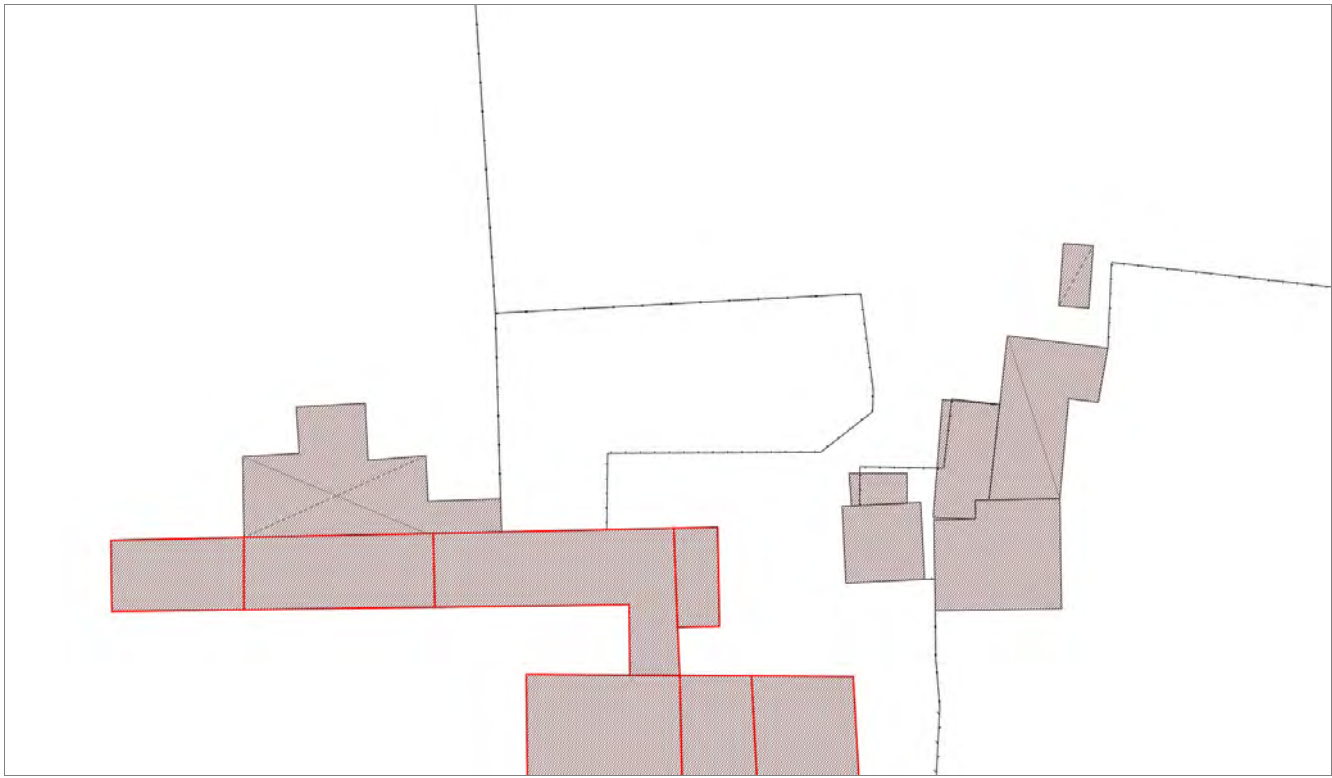


Report Scheda Edifici sparsi Via di Villa Landi N°2390

Edificati Minori associati alla Scheda:

ID 4300 | ID 4301 | ID 4302





Informazioni sulla Scheda

Informazioni sulla Scheda

- **Data rilevazione** 24/10/2019
- **Non rilevabile:** Non accessibili
- **Località** SAN PIETRO A VICO
- **Denominazione** Via di Villa Landi

Informazioni sull'Edificato Minore 4300

Informazioni sull'Edificato Minore 4301

Informazioni sull'Edificato Minore 4302

Edifici associati alla Scheda:

ID 808

Edificati Minori associati alla Scheda:

ID 3990





Informazioni sulla Scheda

Informazioni sulla Scheda

- **Data rilevazione** 24/10/2019
- **Località** SAN PIETRO A VICO
- **Denominazione** Via dei Massagli

Informazioni sull'Edificio 808

- **Usò prevalente:** residenziale
- **Usi presenti:** residenziale permanente
- **Numero alloggi:** 2

Edifici di impianto storico

- **Edifici con tipologie edilizie di base:** edifici con preminenza dei caratteri "in linea"

Informazioni sull'Edificato Minore 3990

Tipo
garage, box auto



FOTO n° 41693 (edificio 808)



FOTO n° 41695 (edificio 808)



FOTO n° 41697 (edificio 808)



FOTO n° 41702 (edificio 808)



FOTO n° 41699 (edificio minore 3990)

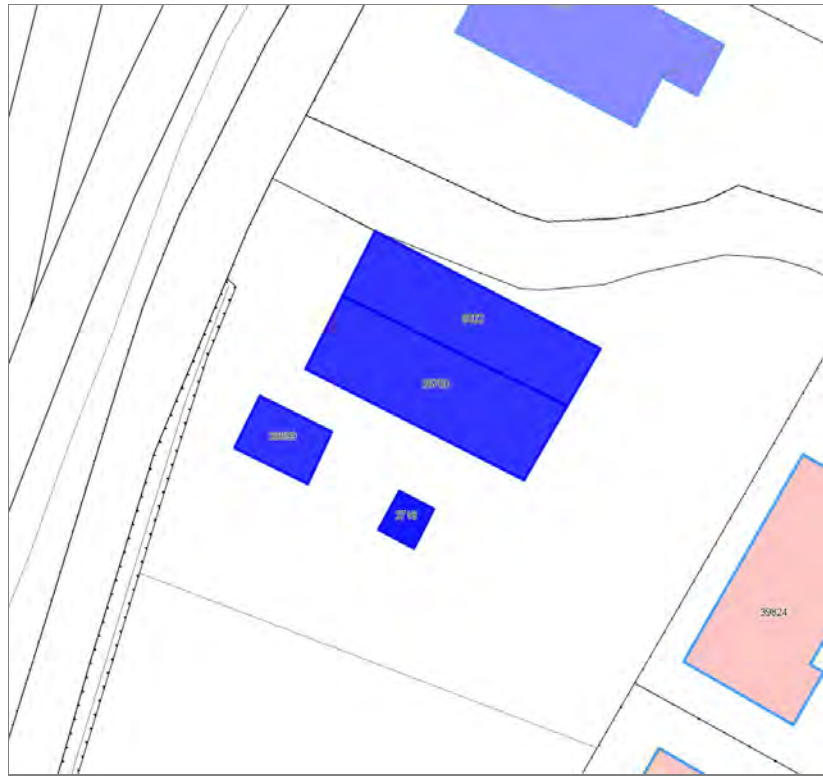


Edifici associati alla Scheda:

ID 8022 | ID 36699 | ID 36700

Edificati Minori associati alla Scheda:

ID 3718





Informazioni sulla Scheda

Informazioni sulla Scheda

- **Data rilevazione** 24/10/2019
- **Località** SAN PIETRO A VICO
- **Denominazione** Via del Ponte

Informazioni sull'Edificio 8022

- **Usi prevalenti:** non in uso
- **Usi presenti:** dismesso

Edifici di impianto storico

- **Edifici di matrice rurale:** fienili, stalle, manufatti di rimessaggio, ecc.

Informazioni sull'Edificio 36699

- **Usi prevalenti:** accessorio
- **Usi presenti:** accessorio

Manufatti e altri edifici

- **Accessori:** altro

Informazioni sull'Edificio 36700

- **Usi prevalenti:** residenziale
- **Usi presenti:** accessorio; residenziale permanente
- **Numero alloggi:** 2

Edifici di impianto storico

- **Edifici di matrice rurale:** casa colonica isolata

Informazioni sull'Edificato Minore 3718

Tipo

baracca, manufatto precario

Rilievi fotografici

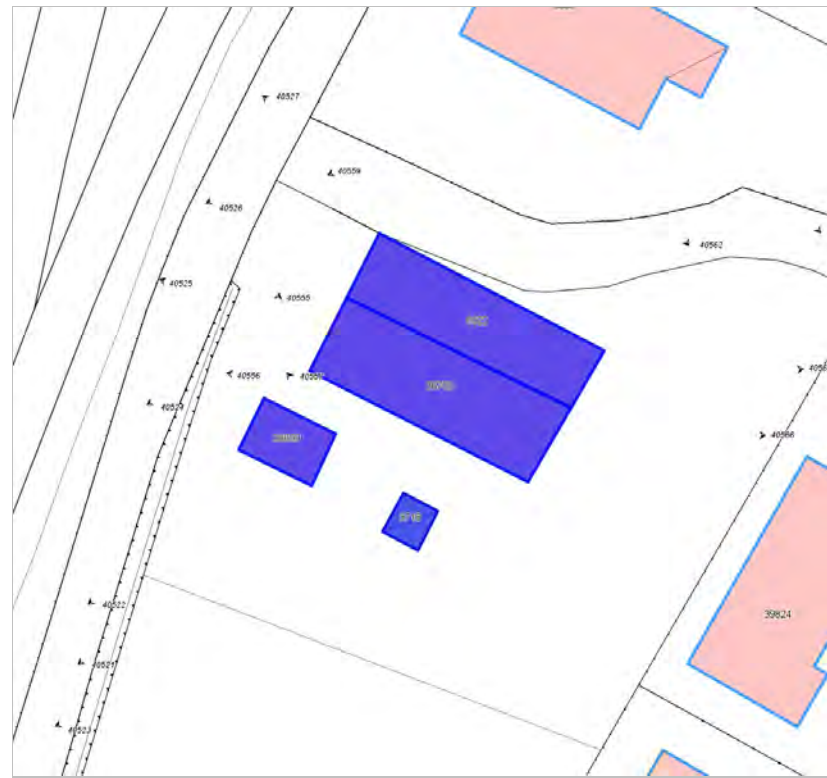


FOTO n° 40524 (edificio 8022)



FOTO n° 40527 (edificio 8022)



FOTO n° 40564 (edificio 8022)



FOTO n° 40522 (edificio 36699)



FOTO n° 40555 (edificio 36699)



FOTO n° 40521 (edificio 36700)



FOTO n° 40525 (edificio 36700)



FOTO n° 40556 (edificio 36700)



FOTO n° 40566 (edificio 36700)



FOTO n° 40523 (edificato minore 3718)



FOTO n° 40557 (edificato minore 3718)



Edifici associati alla Scheda:

ID 5668





Informazioni sulla Scheda

Informazioni sulla Scheda

- **Data rilevazione** 24/10/2019
- **Località** SAN PIETRO A VICO
- **Denominazione** Via del Ponte

Informazioni sull'Edificio 5668

- **Usi prevalenti:** di servizio
- **Usi presenti:** assistenziale

Edifici di impianto storico

- **Edifici di matrice rurale:** casa padronale



FOTO n° 40526 (edificio 5668)



FOTO n° 40550 (edificio 5668)



FOTO n° 40551 (edificio 5668)



FOTO n° 40559 (edificio 5668)



FOTO n° 40562 (edificio 5668)



FOTO n° 40568 (edificio 5668)



Edifici associati alla Scheda:

ID 15447 | ID 24586 | ID 30321

Edificati Minori associati alla Scheda:

ID 4050 | ID 4051 | ID 4052





Informazioni sulla Scheda

Informazioni sulla Scheda

- **Data rilevazione** 24/10/2019
- **Località** SAN PIETRO A VICO
- **Denominazione** Strada Statale dell'Aetone e del Brennero (N.12)

Informazioni sull'Edificio 15447

- **Usi prevalente:** residenziale
- **Usi presenti:** residenziale permanente
- **Numero alloggi:** 3

Edifici di impianto storico

- **Edifici con tipologie edilizie di base:** edifici in linea organizzati in complessi plurifamiliari

Informazioni sull'Edificio 24586

- **Usi prevalente:** accessorio
- **Usi presenti:** accessorio

Edifici di impianto storico

- **Edifici di matrice rurale:** fienili, stalle, manufatti di rimessaggio, ecc.

Informazioni sull'Edificio 30321

- **Usi prevalente:** accessorio
- **Usi presenti:** accessorio

Edifici di impianto storico

- **Edifici di matrice rurale:** fienili, stalle, manufatti di rimessaggio, ecc.

Informazioni sull'Edificato Minore 4050

Tipo

baracca, manufatto precario

Informazioni sull'Edificato Minore 4051

Tipo

baracca, manufatto precario

Informazioni sull'Edificato Minore 4052

Tipo

baracca, manufatto precario

Rilievi fotografici



FOTO n° 42506 (edificio 15447)



FOTO n° 42509 (edificio 15447)



FOTO n° 42618 (edificio 15447)



FOTO n° 42620 (edificio 15447)



FOTO n° 42622 (edificio 24586)



FOTO n° 42633 (edificio 24586)



FOTO n° 42614 (edificio 30321)



FOTO n° 42635 (edificio 30321)



FOTO n° 42626 (edificato minore 4050)



FOTO n° 42629 (edificato minore 4051)



FOTO n° 42630 (edificato minore 4052)

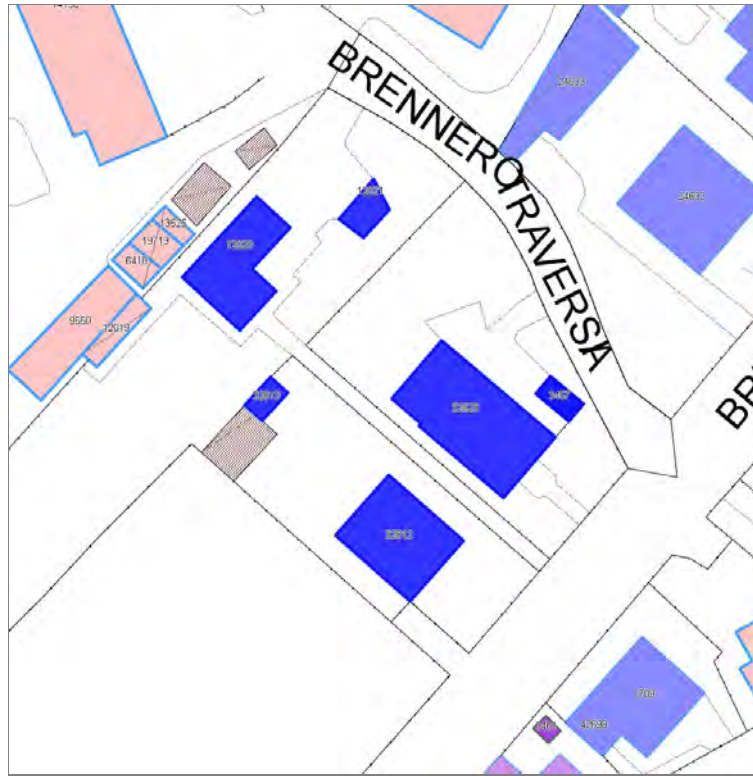


Edifici associati alla Scheda:

ID 12020 | ID 12021 | ID 32623 | ID 32812 | ID 32813

Edificati Minori associati alla Scheda:

ID 3457





Informazioni sulla Scheda

Informazioni sulla Scheda

- Data rilevazione 24/10/2019
- Località SAN MARCO
- Denominazione VIA DEL BRENNERO

Informazioni sull'Edificio 12020

- **Uso prevalente:** residenziale
- **Usi presenti:** non in uso

Edifici di impianto storico

- **Edifici con tipologie edilizie non di base:** villini

Informazioni sull'Edificio 12021

- **Uso prevalente:** accessorio
- **Usi presenti:** accessorio

Manufatti e altri edifici

- **Accessori:** ripostigli, rimessaggi, box

Informazioni sull'Edificio 32623

- **Uso prevalente:** residenziale
- **Usi presenti:** residenziale permanente
- **Numero alloggi:** 1

Edifici di impianto storico

- **Edifici con tipologie edilizie non di base:** villini

Informazioni sull'Edificio 32812

- **Uso prevalente:** residenziale
- **Usi presenti:** lavori in corso; residenziale permanente
- **Numero alloggi:** 1

Edifici di impianto storico

- **Edifici con tipologie edilizie non di base:** villini

Informazioni sull'Edificio 32813

- **Uso prevalente:** non rilevabile

Informazioni sull'Edificato Minore 3457

Tipo
tettoia

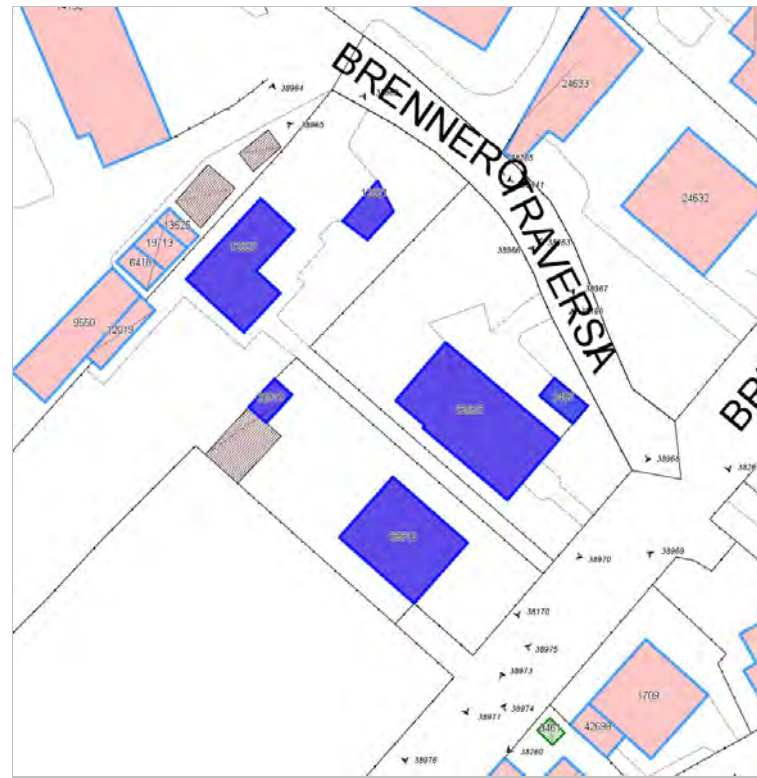


FOTO n° 38963 (edificio 12020)



FOTO n° 38964 (edificio 12020)



FOTO n° 38965 (edificio 12021)



FOTO n° 38170 (edificio 32623)



FOTO n° 38966 (edificio 32623)



FOTO n° 38967 (edificio 32623)



FOTO n° 38968 (edificio 32623)



FOTO n° 38970 (edificio 32812)



FOTO n° 38976 (edificio 32812)



FOTO n° 38977 (edificio 32812)



FOTO n° 38166 (edificato minore 3457)



Edifici associati alla Scheda:

ID 1709 | ID 42698





Informazioni sulla Scheda

Informazioni sulla Scheda

- **Data rilevazione** 24/10/2019
- **Località** SAN MARCO
- **Denominazione** Via del Salicchi

Informazioni sull'Edificio 1709

- **Usi prevalente:** residenziale
- **Usi presenti:** residenziale permanente
- **Numero alloggi:** 1

Edifici di impianto storico

- **Edifici con tipologie edilizie di base:** edifici con preminenza dei caratteri "in linea"

Informazioni sull'Edificio 42698

- **Usi prevalente:** accessorio
- **Usi presenti:** accessorio

Manufatti e altri edifici

- **Accessori:** garage

Rilievi fotografici



FOTO n° 38150 (edificio 1709)



FOTO n° 38974 (edificio 1709)



FOTO n° 38975 (edificio 1709)



FOTO n° 38985 (edificio 1709)



FOTO n° 38984 (edificio 42698)



Edifici associati alla Scheda:

ID 2068 | ID 20064





Informazioni sulla Scheda

Informazioni sulla Scheda

- **Data rilevazione** 24/10/2019
- **Località** SAN MARCO
- **Denominazione** Via del Salicchi

Informazioni sull'Edificio 2068

- **Usi prevalente:** residenziale
- **Usi presenti:** residenziale permanente
- **Numero alloggi:** 1

Edifici di impianto storico

- **Edifici con tipologie edilizie di base:** edifici con preminenza dei caratteri "in linea"

Informazioni sull'Edificio 20064

- **Usi prevalente:** accessorio
- **Usi presenti:** accessorio

Manufatti e altri edifici

- **Accessori:** ripostigli, rimessaggi, box

Rilievi fotografici



FOTO n° 38128 (edificio 2068)



FOTO n° 38132 (edificio 2068)



FOTO n° 38136 (edificio 2068)



FOTO n° 38146 (edificio 2068)



FOTO n° 38153 (edificio 2068)



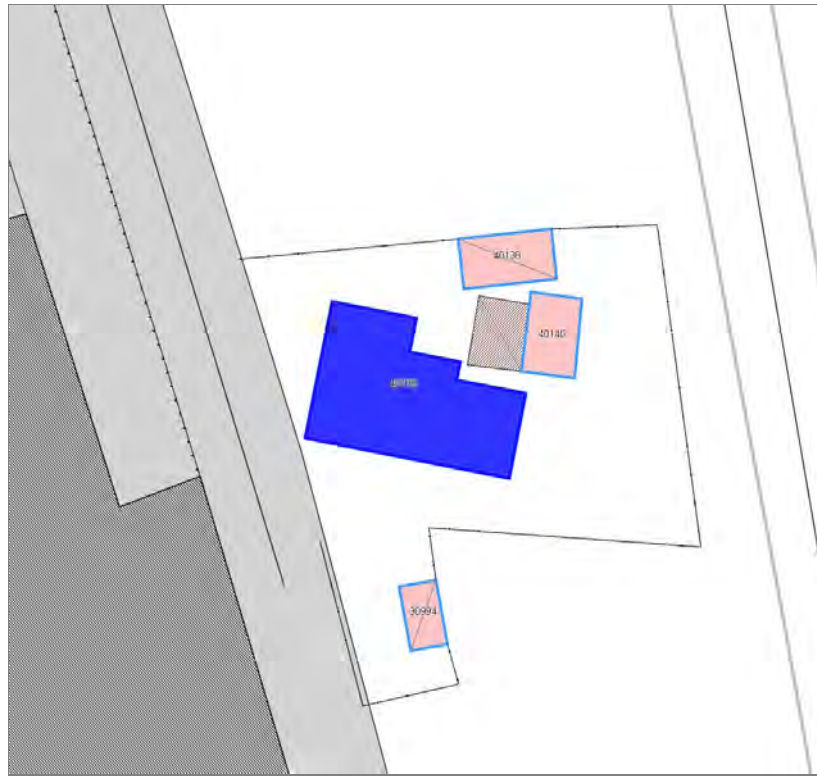
FOTO n° 38135 (edificio 20064)



FOTO n° 38148 (edificio 20064)



Edifici associati alla Scheda:
ID 40139





Informazioni sulla Scheda

Informazioni sulla Scheda

- Data rilevazione 25/10/2019
- Località SALTOCCHIO

Informazioni sull'Edificio 40139

- **Uso prevalente:** residenziale
- **Usi presenti:** residenziale permanente
- **Numero alloggi:** 2

Edifici di impianto storico

- **Edifici con tipologie edilizie di base:** edifici con preminenza dei caratteri "in schiera"

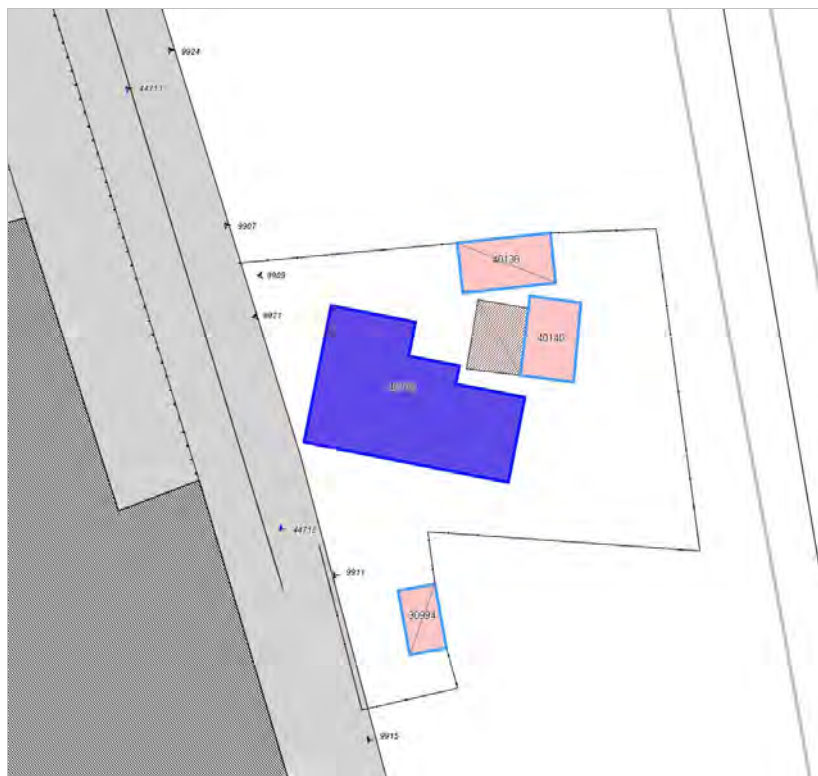


FOTO n° 44712 (scheda)



FOTO n° 44713 (scheda)



FOTO n° 9907 (edificio 40139)



FOTO n° 9911 (edificio 40139)



FOTO n° 9924 (edificio 40139)



Edifici associati alla Scheda:

ID 28783 | ID 39292 | ID 39293





Informazioni sulla Scheda

Informazioni sulla Scheda

- **Data rilevazione** 25/10/2019
- **Località** PONTE A MORIANO
- **Denominazione** San Gemignano

Informazioni sull'Edificio 28783

- **Usi prevalente:** residenziale
- **Usi presenti:** residenziale permanente
- **Numero alloggi:** 2

Edifici di impianto storico

- **Edifici con tipologie edilizie di base:** edifici con preminenza dei caratteri "in linea"

Informazioni sull'Edificio 39292

- **Usi prevalente:** non in uso
- **Usi presenti:** non in uso

Edifici di impianto storico

- **Edifici con tipologie edilizie di base:** edifici con preminenza dei caratteri "in schiera"

Informazioni sull'Edificio 39293

- **Usi prevalente:** accessorio
- **Usi presenti:** accessorio

Edifici di impianto storico

- **Edifici di matrice rurale:** fienili, stalle, manufatti di rimessaggio, ecc.



FOTO n° 44723 (scheda)



FOTO n° 44724 (scheda)



FOTO n° 44725 (scheda)



FOTO n° 44726 (scheda)



FOTO n° 25902 (edificio 28783)



FOTO n° 44718 (edificio 28783)



FOTO n° 44719 (edificio 28783)



FOTO n° 44714 (edificio 39292)



FOTO n° 44715 (edificio 39292)



FOTO n° 44716 (edificio 39292)



FOTO n° 44717 (edificio 39292)



FOTO n° 44720 (edificio 39293)



FOTO n° 44721 (edificio 39293)



FOTO n° 44722 (edificio 39293)



Edifici associati alla Scheda:

ID 37591





Informazioni sulla Scheda

Informazioni sulla Scheda

- **Data rilevazione** 25/10/2019
- **Località** PONTE A MORIANO
- **Denominazione** San Gemignano

Informazioni sull'Edificio 37591

- **Usò prevalente:** residenziale
- **Usi presenti:** residenziale permanente
- **Numero alloggi:** 1

Edifici di impianto storico

- **Edifici di matrice rurale:** casa colonica isolata

Rilievi fotografici



FOTO n° 44727 (scheda)



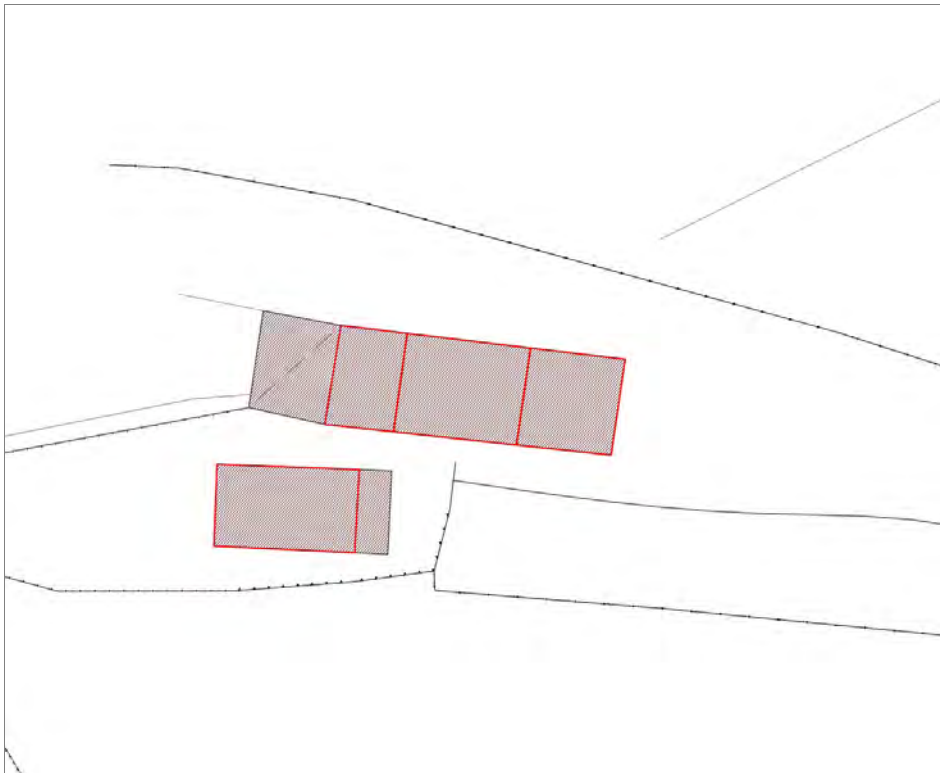
FOTO n° 25926 (edificio 37591)



Edifici associati alla Scheda:

ID 37884





Informazioni sulla Scheda

Informazioni sulla Scheda

- **Data rilevazione** 25/10/2019
- **Località** PONTE A MORIANO
- **Denominazione** San Gemignano

Informazioni sull'Edificio 37884

- **Usò prevalente:** residenziale
- **Usi presenti:** residenziale permanente
- **Numero alloggi:** 1

Edifici di impianto storico

- **Edifici di matrice rurale:** fienili, stalle, manufatti di rimessaggio, ecc.



FOTO n° 44730 (scheda)



FOTO n° 44731 (scheda)



FOTO n° 25929 (edificio 37884)

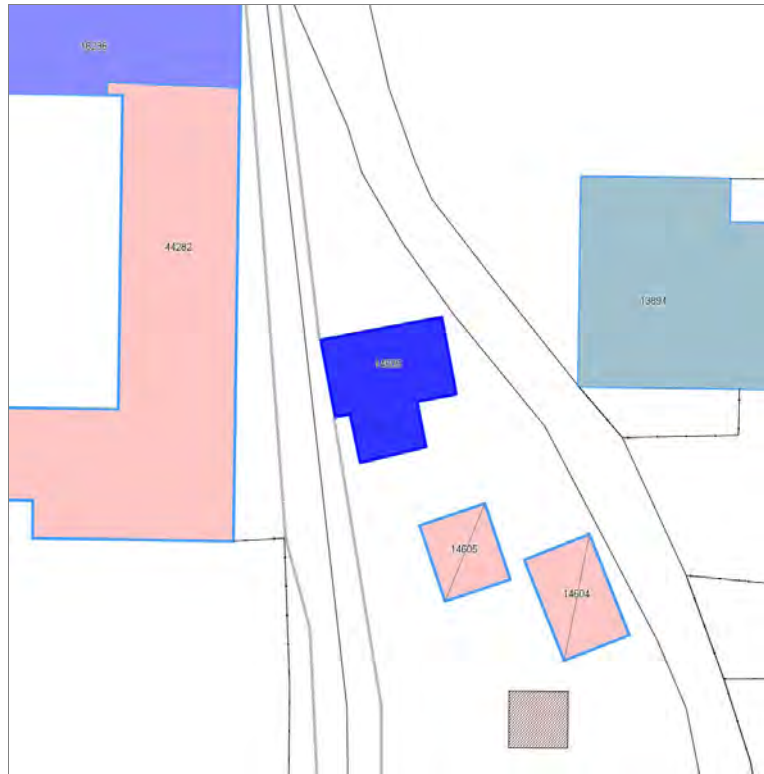


FOTO n° 44729 (edificio 37884)



Edifici associati alla Scheda:

ID 14606





Informazioni sulla Scheda

Informazioni sulla Scheda

- Data rilevazione 25/10/2019
- Località SALTOCCHIO

Informazioni sull'Edificio 14606

- **Usi prevalenti:** residenziale
- **Usi presenti:** residenziale permanente

Edifici di impianto storico

- **Edifici di matrice rurale:** fienili, stalle, manufatti di rimessaggio, ecc.

Rilievi fotografici



FOTO n° 44750 (scheda)



FOTO n° 9666 (edificio 14606)

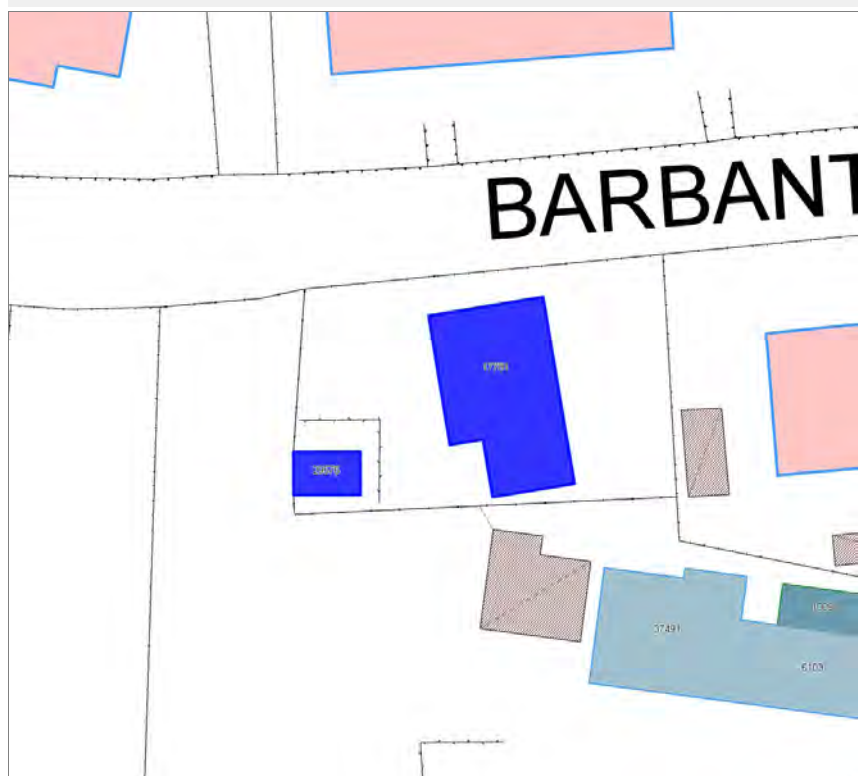


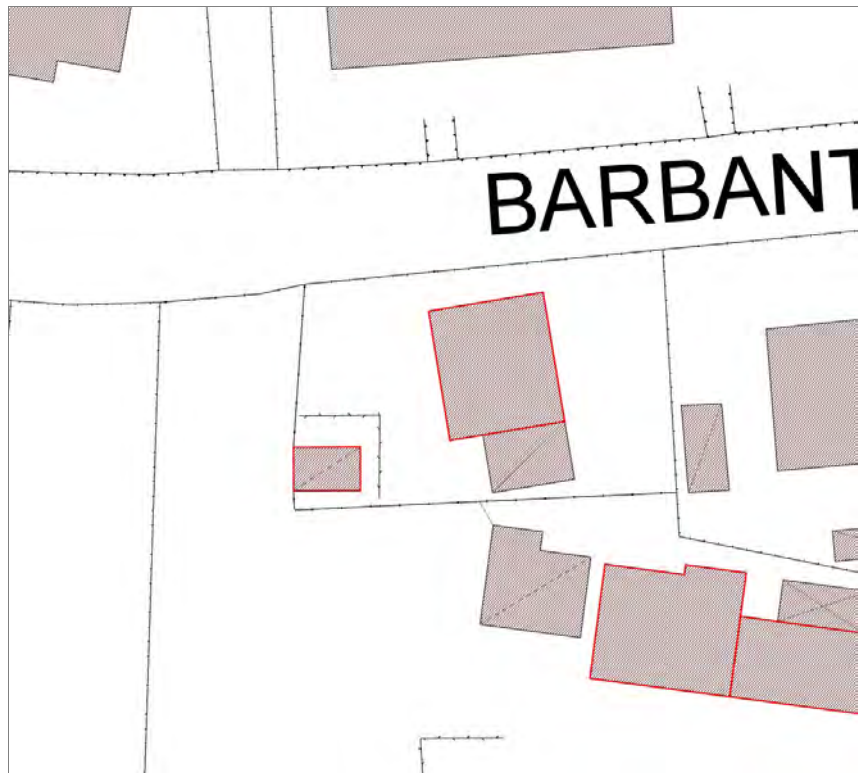
FOTO n° 9679 (edificio 14606)



Edifici associati alla Scheda:

ID 17781 | ID 29576





Informazioni sulla Scheda

Informazioni sulla Scheda

- **Data rilevazione** 25/10/2019
- **Località** SALTOCCHIO
- **Denominazione** Via Barbantini

Informazioni sull'Edificio 17781

- **Usi prevalente:** residenziale
- **Usi presenti:** residenziale permanente

Edifici di impianto storico

- **Edifici di matrice rurale:** casa colonica isolata

Informazioni sull'Edificio 29576

- **Usi prevalente:** non rilevabile

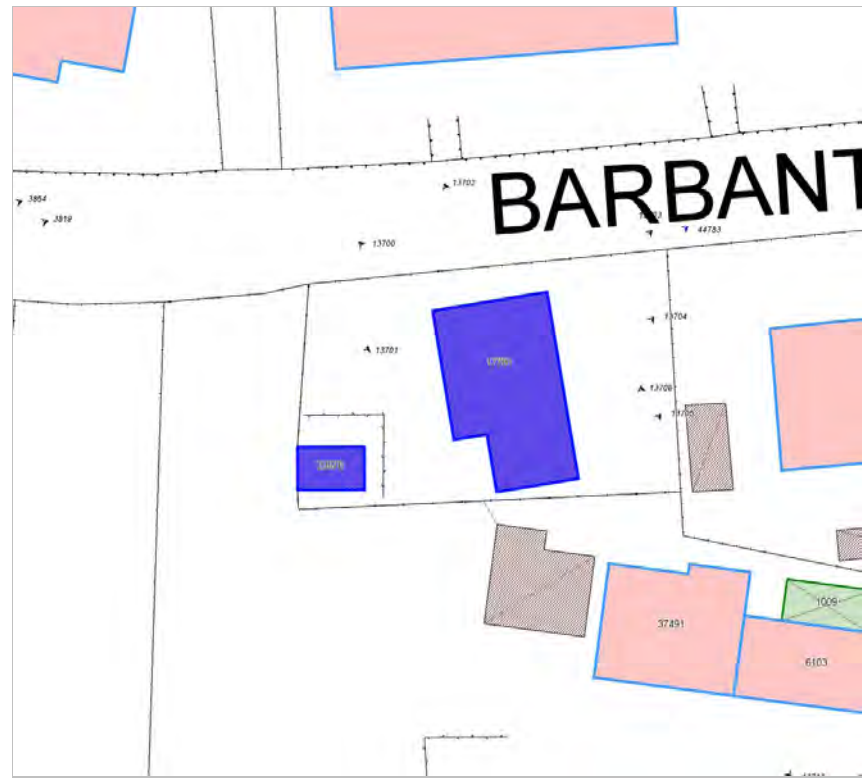


FOTO n° 44783 (scheda)



FOTO n° 13700 (edificio 17781)



FOTO n° 13702 (edificio 17781)



FOTO n° 13703 (edificio 17781)



FOTO n° 13704 (edificio 17781)



FOTO n° 13701 (edificio 29576)



Edifici associati alla Scheda:
ID 21131 | ID 37618 | ID 37619





Informazioni sulla Scheda

Informazioni sulla Scheda

- **Data rilevazione** 25/10/2019
- **Località** PONTE A MORIANO
- **Denominazione** Via Vecchia Stazione

Informazioni sull'Edificio 21131

- **Usi prevalenti:** accessorio
- **Usi presenti:** accessorio

Manufatti e altri edifici

- **Accessori:** garage

Informazioni sull'Edificio 37618

- **Usi prevalenti:** accessorio
- **Usi presenti:** accessorio

Manufatti e altri edifici

- **Accessori:** ripostigli, rimessaggi, box

Informazioni sull'Edificio 37619

- **Usi prevalenti:** residenziale
- **Usi presenti:** residenziale permanente
- **Numero alloggi:** 3

Edifici di impianto storico

- **Edifici di matrice rurale:** casa colonica isolata



FOTO n° 44788 (scheda)




FOTO n° 44789 (scheda)



FOTO n° 44790 (scheda)



FOTO n° 39642 (edificio 21131)



FOTO n° 44786 (edificio 37618)



FOTO n° 39646 (edificio 37619)



FOTO n° 44787 (edificio 37619)



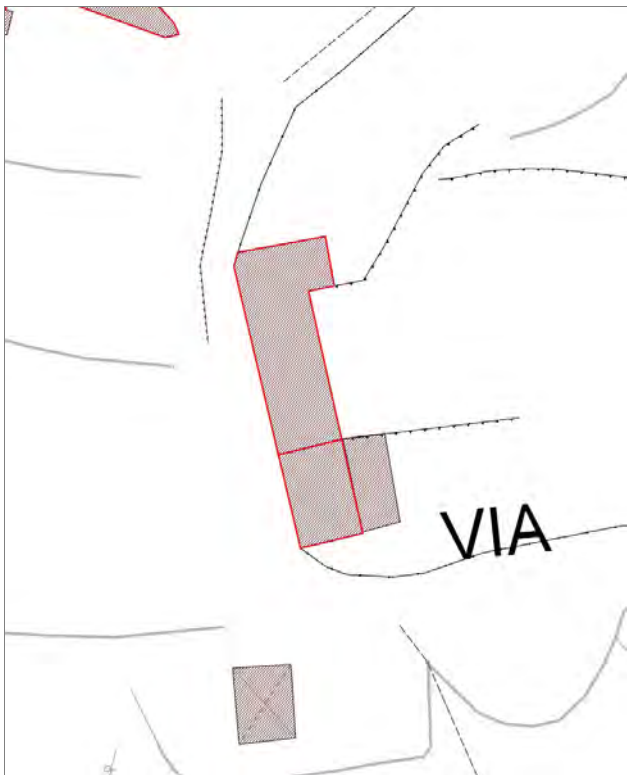
Edifici associati alla Scheda:

ID 25023

Edificati Minori associati alla Scheda:

ID 4318





Informazioni sulla Scheda

Informazioni sulla Scheda

- **Data rilevazione** 25/10/2019
- **Località** MUTIGLIANO
- **Denominazione** Via Orfani di Guerra

Informazioni sull'Edificio 25023

- | | |
|---|---|
| <ul style="list-style-type: none">▪ Usò prevalente: residenziale▪ Usi presenti: residenziale permanente▪ Numero alloggi: 3 | <ul style="list-style-type: none">▪ Edifici di impianto storico<ul style="list-style-type: none">▪ Edifici di matrice rurale: casa colonica isolata |
|---|---|

Informazioni sull'Edificato Minore 4318

Tipo
tettoia



FOTO n° 44791 (edificio 25023)



FOTO n° 44792 (edificio 25023)



FOTO n° 44795 (edificio 25023)



FOTO n° 44793 (edificio minore 4318)



Edifici associati alla Scheda:
ID 40825





Informazioni sulla Scheda

Informazioni sulla Scheda

- **Data rilevazione** 25/10/2019
- **Località** MUTIGLIANO
- **Denominazione** Via Orfani di Guerra

Informazioni sull'Edificio 40825

- **Usò prevalente:** residenziale
- **Usi presenti:** residenziale permanente
- **Numero alloggi:** 1

Manufatti e altri edifici

- **Edifici con caratteri conformi all'edificato tradizionale e/o preesistente:** a carattere non specialistico (di base)



FOTO n° 44796 (edificio 40825)

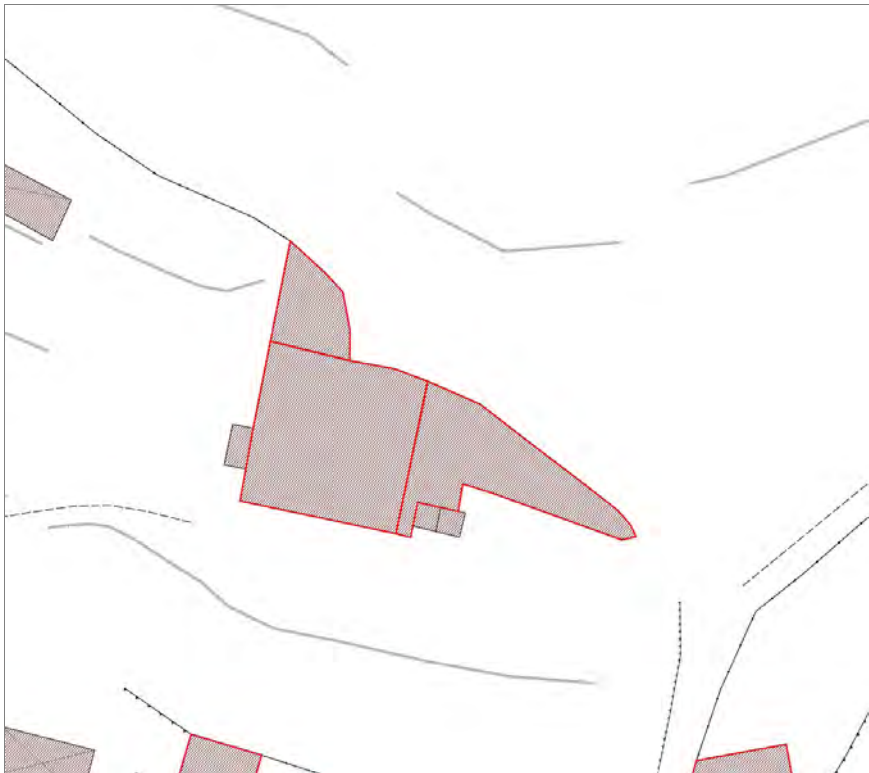


FOTO n° 44686 (edificio 40825)



Edifici associati alla Scheda:
ID 25560





Informazioni sulla Scheda

Informazioni sulla Scheda

- **Data rilevazione** 25/10/2019
- **Località** MUTIGLIANO
- **Denominazione** Via Orfani di Guerra

Informazioni sull'Edificio 25560

- **Usi prevalenti:** residenziale
- **Usi presenti:** residenziale permanente
- **Numero alloggi:** 1

Edifici di impianto storico

- **Edifici di matrice rurale:** casa padronale



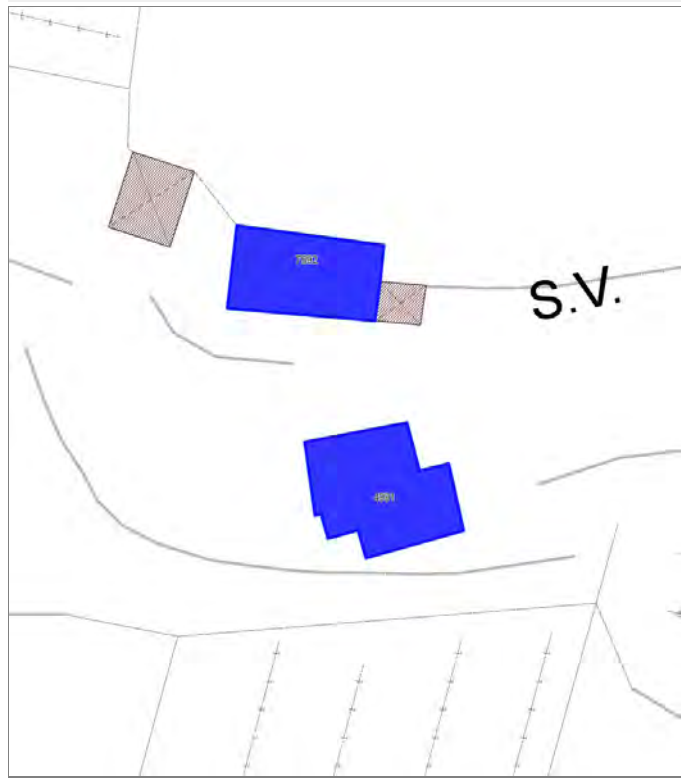
FOTO n° 44684 (edificio 25560)



FOTO n° 44685 (edificio 25560)



Edifici associati alla Scheda:
ID 4991 | ID 7592





Informazioni sulla Scheda

Informazioni sulla Scheda

- **Data rilevazione** 25/10/2019
- **Non rilevabile:** strada impraticabile
- **Località** MUTIGLIANO
- **Denominazione** S.V. del Melo

Informazioni sull'Edificio 4991

- **Usò prevalente:** non rilevabile

Informazioni sull'Edificio 7592

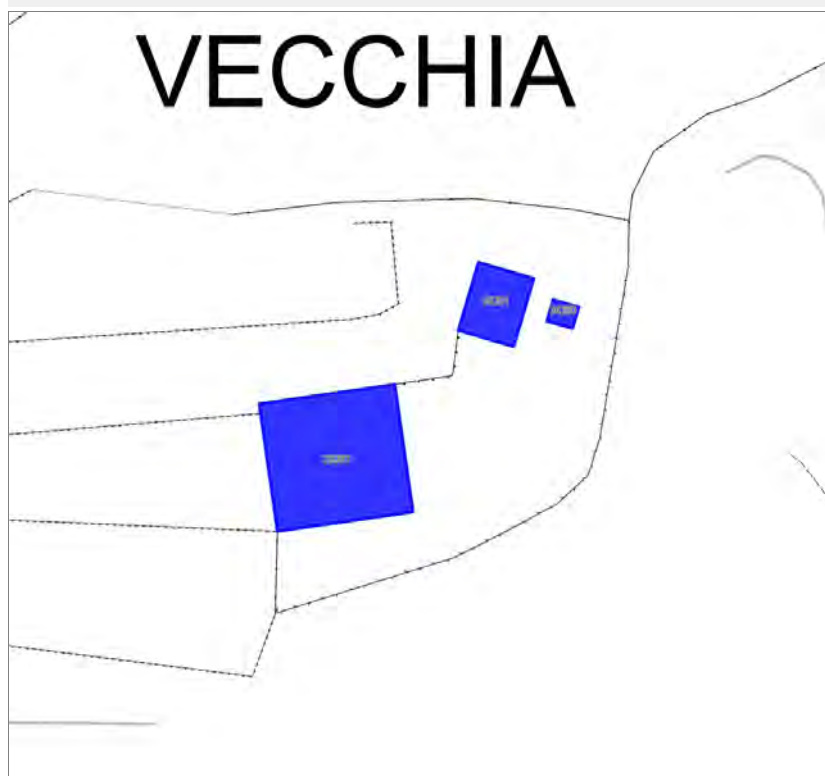
- **Usò prevalente:** non rilevabile

Edifici associati alla Scheda:

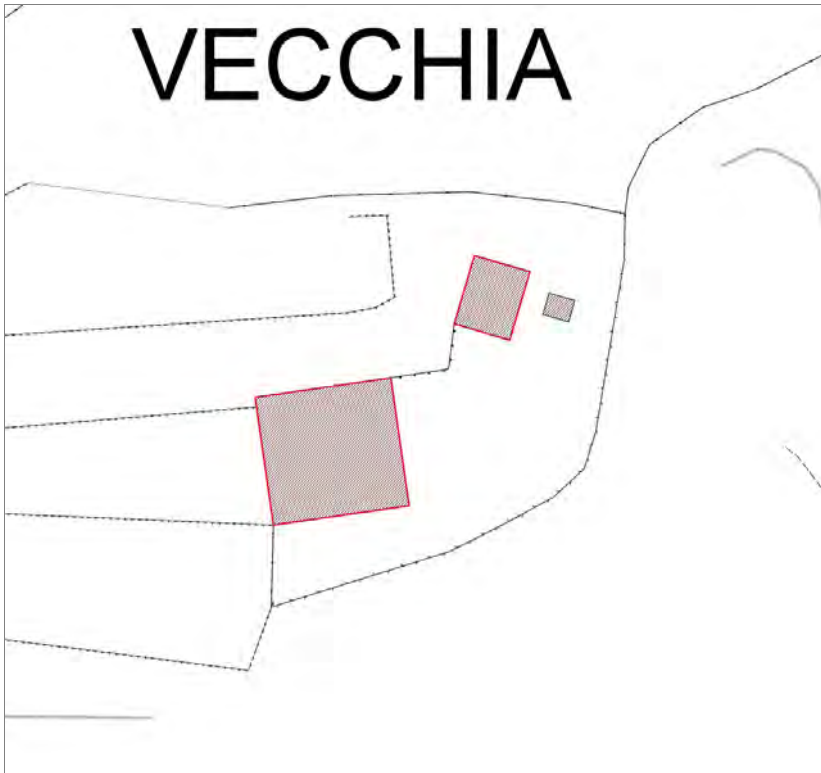
ID 29303 | ID 34250 | ID 34251



VECCHIA



VECCHIA



Informazioni sulla Scheda

Informazioni sulla Scheda

- **Data rilevazione** 25/10/2019
- **Località** MUTIGLIANO
- **Denominazione** Via Orfani di Guerra

Informazioni sull'Edificio 29303

- **Usi prevalenti:** residenziale
- **Usi presenti:** residenziale permanente

Edifici di impianto storico

- **Edifici di matrice rurale:** casa colonica isolata

Informazioni sull'Edificio 34250

- **Usi prevalenti:** non rilevabile

Informazioni sull'Edificio 34251

- **Usi prevalenti:** residenziale
- **Usi presenti:** residenziale permanente
- **Numero alloggi:** 1

Edifici di impianto storico

- **Edifici di matrice rurale:** casa colonica isolata

VECCHIA

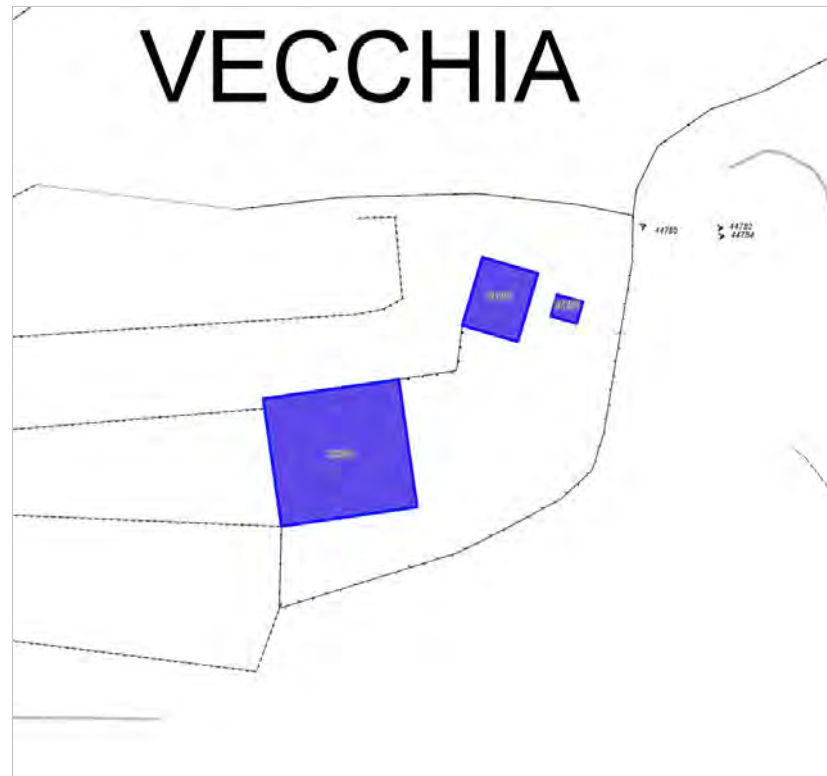


FOTO n° 44784 (edificio 29303)



FOTO n° 44782 (edificio 34251)



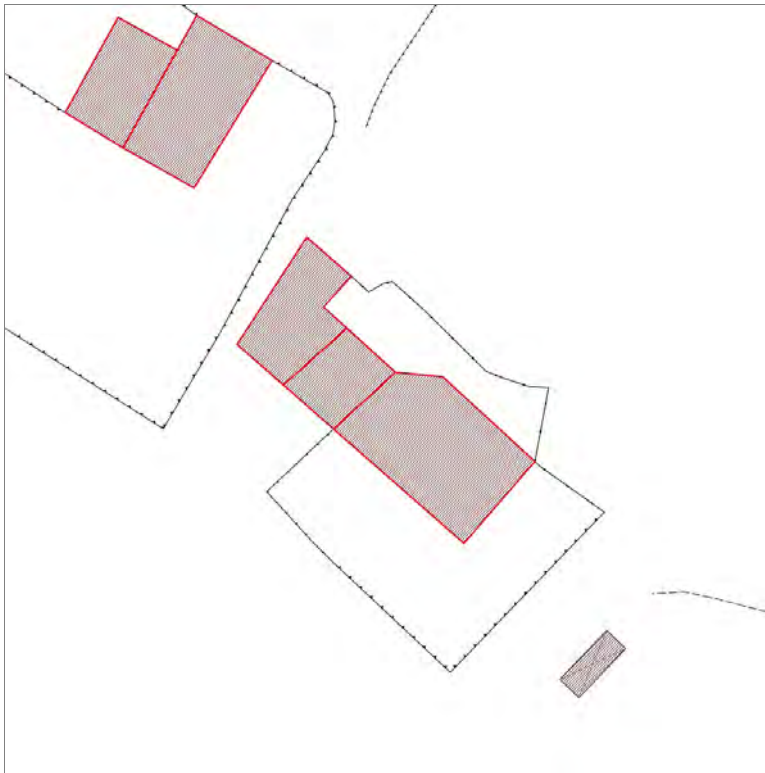
FOTO n° 44785 (edificio 34251)



Edifici associati alla Scheda:

ID 26155 | ID 32478 | ID 39786





Informazioni sulla Scheda

Informazioni sulla Scheda

- **Data rilevazione** 25/10/2019
- **Non rilevabile:** Inaccessibile
- **Località** MUTIGLIANO
- **Denominazione** Via Orfani di Guerra

Informazioni sull'Edificio 26155

- **Usò prevalente:** non rilevabile

Informazioni sull'Edificio 32478

- **Usò prevalente:** non rilevabile

Informazioni sull'Edificio 39786

Edifici associati alla Scheda:

ID 29161 | ID 34381





Informazioni sulla Scheda

Informazioni sulla Scheda

- **Data rilevazione** 25/10/2019
- **Non rilevabile:** Inaccessibile
- **Località** MUTIGLIANO
- **Denominazione** Via Orfani di Guerra

Informazioni sull'Edificio 29161

- **Usò prevalente:** non rilevabile

Informazioni sull'Edificio 34381

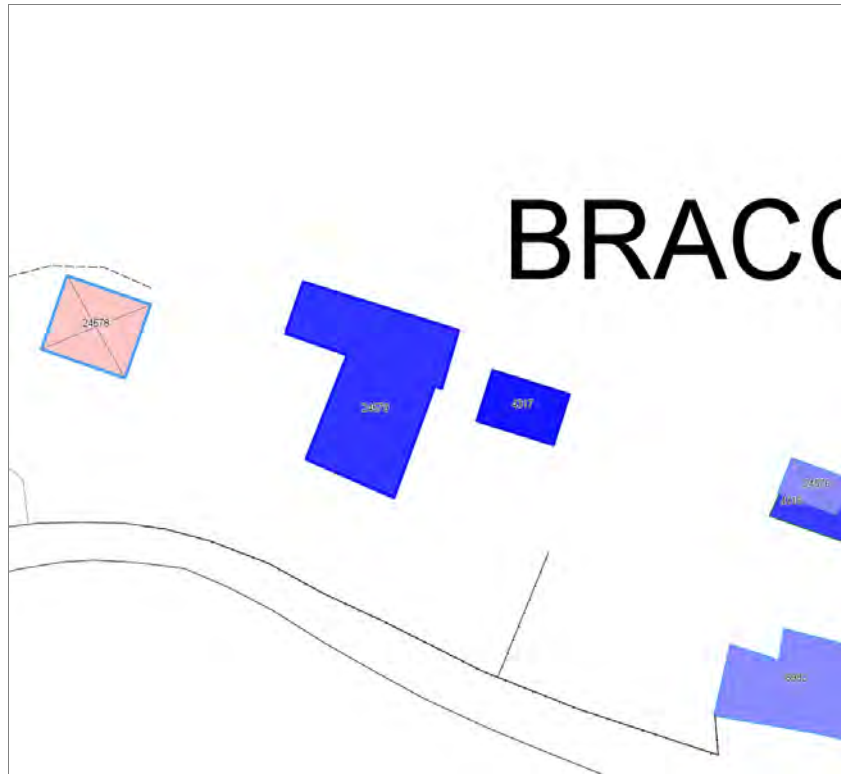
- **Usò prevalente:** non rilevabile

Edifici associati alla Scheda:

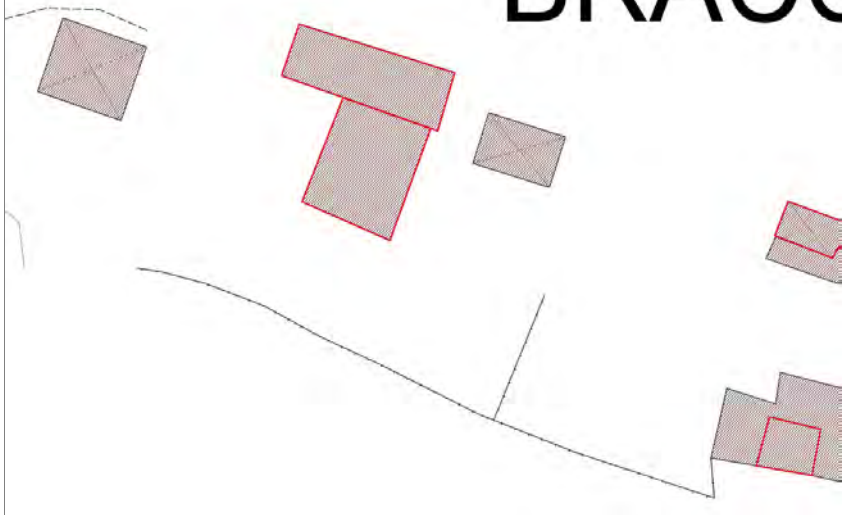
ID 24579

Edificati Minori associati alla Scheda:

ID 4317



BRACC



Informazioni sulla Scheda

Informazioni sulla Scheda

- **Data rilevazione** 25/10/2019
- **Località** MUTIGLIANO
- **Denominazione** Via Orfani di Guerra

Informazioni sull'Edificio 24579

- **Usi prevalenti:** residenziale
- **Usi presenti:** accessorio; residenziale permanente
- **Numero alloggi:** 1

Edifici di impianto storico

- **Edifici di matrice rurale:** fienili, stalle, manufatti di rimessaggio, ecc.

Informazioni sull'Edificato Minore 4317

Tipo
tettoia

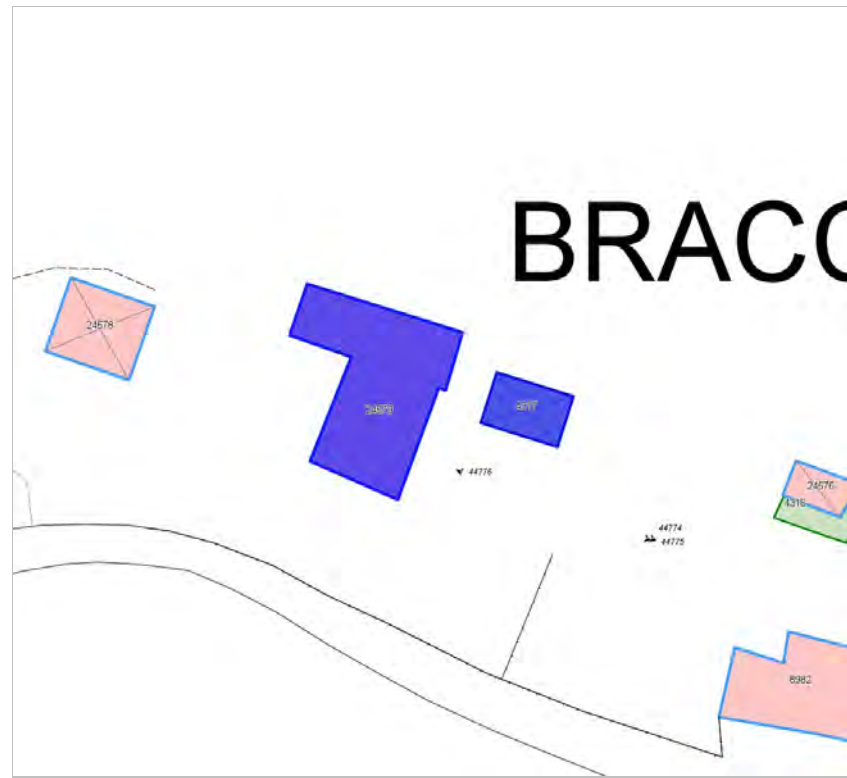


FOTO n° 44774 (edificio 24579)



FOTO n° 44776 (edificio 24579)



FOTO n° 44775 (edificio minore 4317)

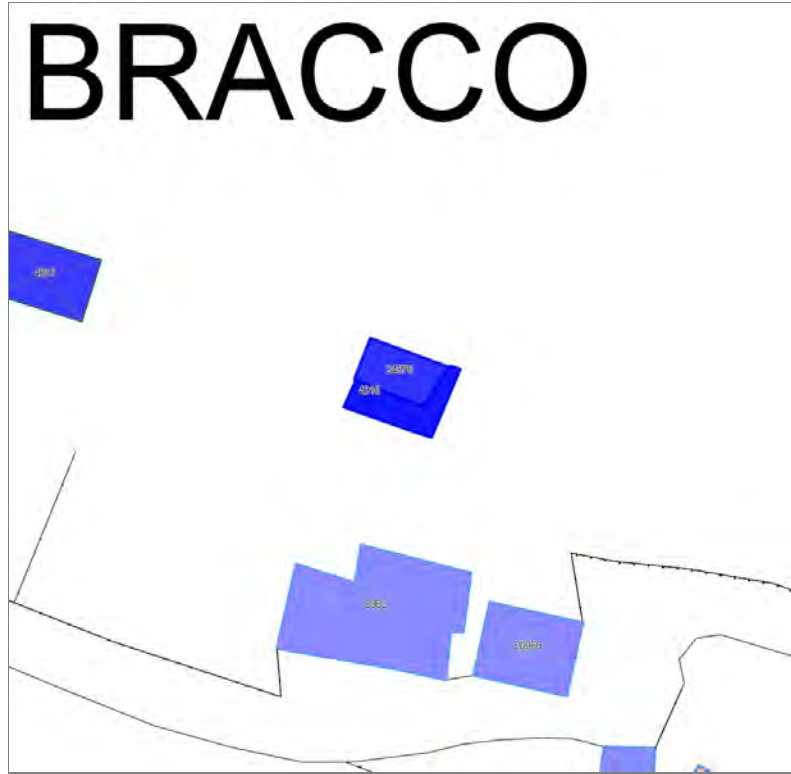


Edifici associati alla Scheda:

ID 24576

Edificati Minori associati alla Scheda:

ID 4316



BRACCO



Informazioni sulla Scheda

Informazioni sulla Scheda

- **Data rilevazione** 25/10/2019
- **Località** MUTIGLIANO
- **Denominazione** Via Orfani di Guerra

Informazioni sull'Edificio 24576

- **Usò prevalente:** residenziale
- **Usi presenti:** residenziale permanente
- **Numero alloggi:** 1

Edifici di impianto storico

- **Edifici con tipologie edilizie di base:** edilizia con tipologia incerta ottenuta per trasformazioni di edifici piú antichi

Informazioni sull'Edificato Minore 4316

Tipo
tettoia

BRACCO



FOTO n° 44773 (edificio 24576)



FOTO n° 44772 (edificio minore 4316)



Edifici associati alla Scheda:

ID 8982 | ID 20958





Informazioni sulla Scheda

Informazioni sulla Scheda

- **Data rilevazione** 25/10/2019
- **Località** MUTIGLIANO
- **Denominazione** Via Orfani di Guerra

Informazioni sull'Edificio 8982

- **Usi prevalente:** residenziale
- **Usi presenti:** accessorio; residenziale permanente
- **Numero alloggi:** 1

Edifici di impianto storico

- **Edifici di matrice rurale:** casa colonica isolata

Informazioni sull'Edificio 20958

- **Usi prevalente:** accessorio
- **Usi presenti:** accessorio

Edifici di impianto storico

- **Edifici di matrice rurale:** fienili, stalle, manufatti di rimessaggio, ecc.

Rilievi fotografici



FOTO n° 44777 (edificio 8982)



FOTO n° 44691 (edificio 20958)



Edifici associati alla Scheda:
ID 1569 | ID 4733 | ID 9343 | ID 30291





Informazioni sulla Scheda

Informazioni sulla Scheda

- **Data rilevazione** 25/10/2019
- **Località** MUTIGLIANO
- **Denominazione** Via Orfani di Guerra

Informazioni sull'Edificio 1569

- **Usi prevalenti:** residenziale
- **Usi presenti:** residenziale permanente
- **Numero alloggi:** 1

Edifici di impianto storico

- **Edifici con tipologie edilizie di base:** edifici con preminenza dei caratteri "in linea"

Informazioni sull'Edificio 4733

- **Usi prevalenti:** residenziale
- **Usi presenti:** residenziale permanente
- **Numero alloggi:** 1

Edifici di impianto storico

- **Edifici con tipologie edilizie di base:** edifici con preminenza dei caratteri "in schiera"

Informazioni sull'Edificio 9343

- **Usi prevalenti:** accessorio
- **Usi presenti:** accessorio

Manufatti e altri edifici

- **Accessori:** altro

Informazioni sull'Edificio 30291

- **Usi prevalenti:** residenziale
- **Usi presenti:** residenziale permanente
- **Numero alloggi:** 1

Edifici di impianto storico

- **Edifici con tipologie edilizie di base:** edifici con preminenza dei caratteri "in schiera"

Rilievi fotografici



FOTO n° 44767 (edificio 1569)



FOTO n° 44689 (edificio 1569)



FOTO n° 44694 (edificio 1569)



FOTO n° 44687 (edificio 4733)



FOTO n° 44692 (edificio 4733)



FOTO n° 44690 (edificio 9343)



FOTO n° 44771 (edificio 30291)



FOTO n° 44688 (edificio 30291)



FOTO n° 44693 (edificio 30291)



Edifici associati alla Scheda:
ID 18363 | ID 40177 | ID 42869





Informazioni sulla Scheda

Informazioni sulla Scheda

- **Data rilevazione** 25/10/2019
- **Località** MUTIGLIANO
- **Denominazione** Via Orfani di Guerra

Informazioni sull'Edificio 18363

- **Uso prevalente:** non rilevabile

Informazioni sull'Edificio 40177

- **Uso prevalente:** residenziale
- **Usi presenti:** residenziale permanente
- **Numero alloggi:** 1

Edifici di impianto storico

- **Edifici di matrice rurale:** casa colonica isolata

Informazioni sull'Edificio 42869

- **Uso prevalente:** non rilevabile

Rilievi fotografici



FOTO n° 44696 (edificio 40177)



FOTO n° 44697 (edificio 40177)



FOTO n° 44698 (edificio 40177)



Edifici associati alla Scheda:
ID 21456



VI
SIM



Informazioni sulla Scheda

Informazioni sulla Scheda

- **Data rilevazione** 25/10/2019
- **Località** MUTIGLIANO
- **Denominazione** Via Orfani di Guerra

Informazioni sull'Edificio 21456

- **Usi prevalenti:** residenziale
- **Usi presenti:** residenziale permanente

Edifici di impianto storico

- **Edifici di matrice rurale:** casa padronale

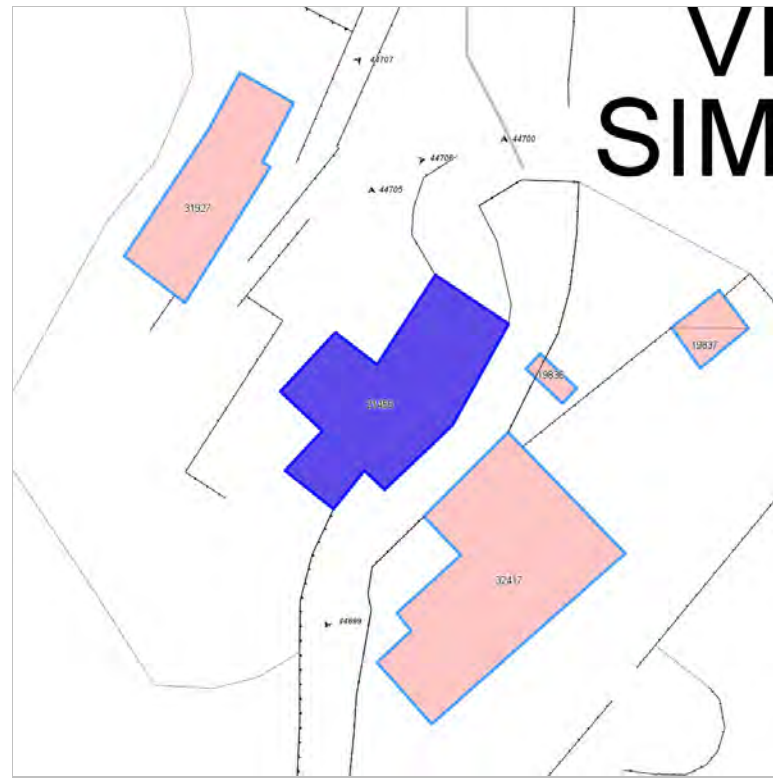


FOTO n° 44699 (edificio 21456)



FOTO n° 44700 (edificio 21456)

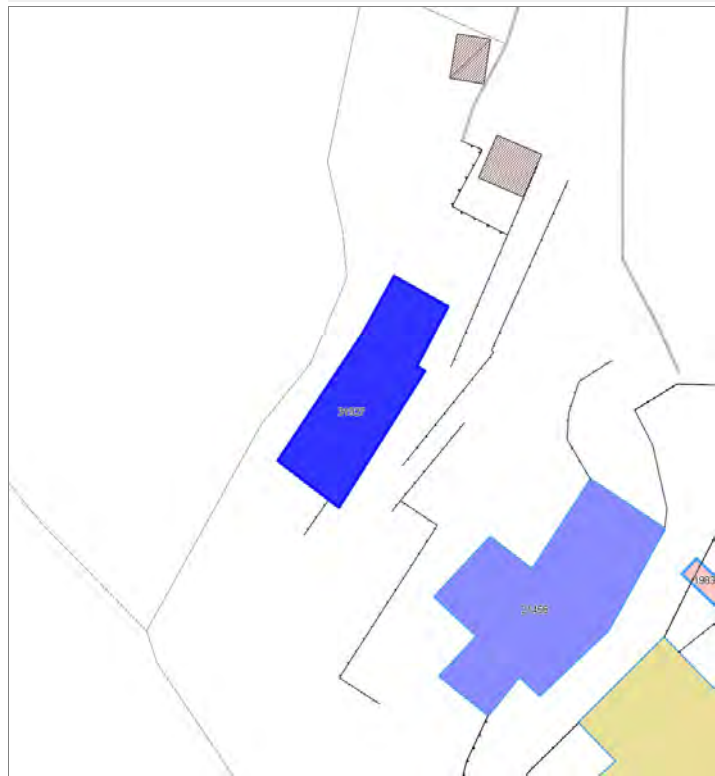


FOTO n° 44705 (edificio 21456)



Edifici associati alla Scheda:

ID 31927





Informazioni sulla Scheda

Informazioni sulla Scheda

- **Data rilevazione** 25/10/2019
- **Località** MUTIGLIANO
- **Denominazione** Via Orfani di Guerra

Informazioni sull'Edificio 31927

- **Usi prevalenti:** residenziale
- **Usi presenti:** residenziale permanente

Edifici di impianto storico

- **Edifici di matrice rurale:** casa colonica isolata

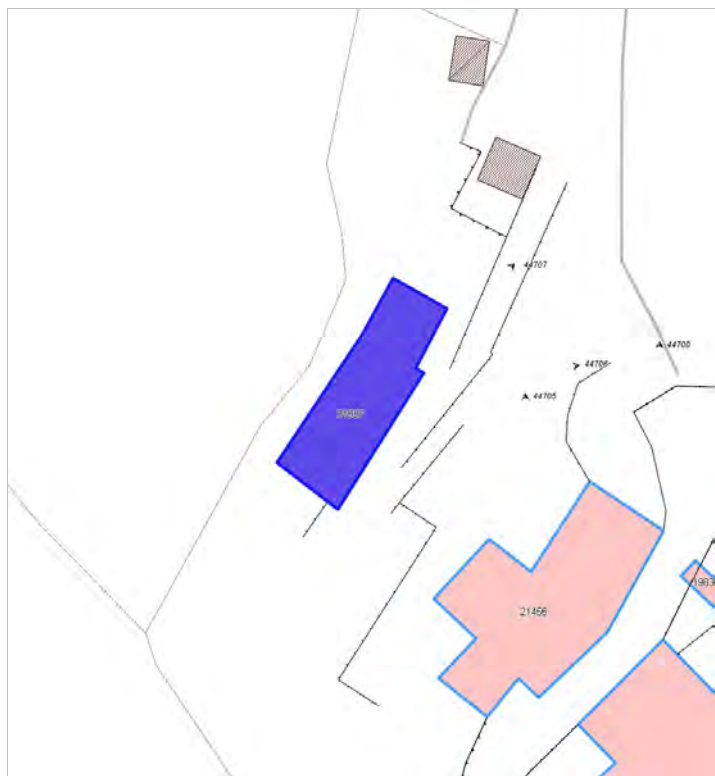



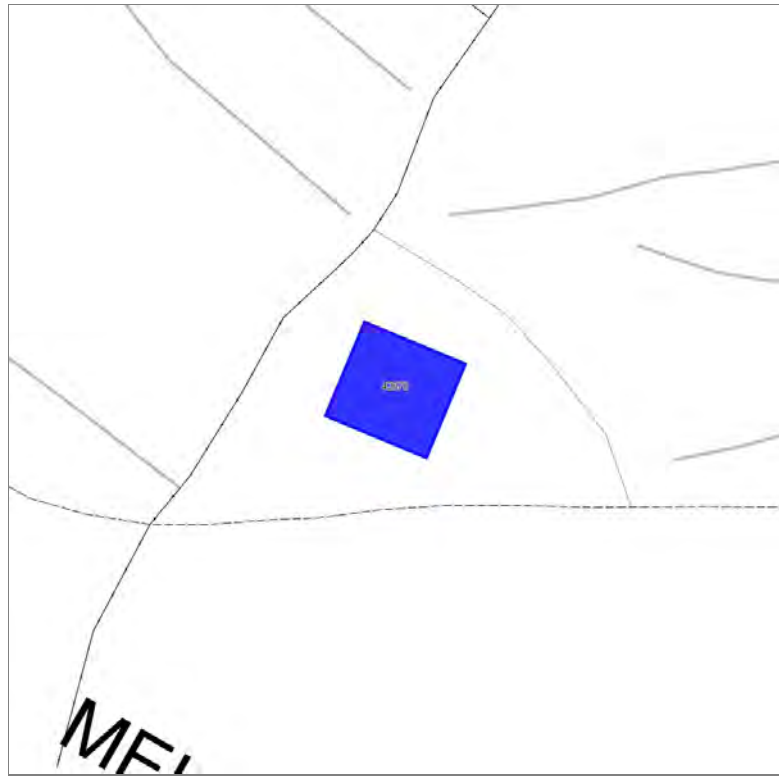
FOTO n° 44706 (edificio 31927)

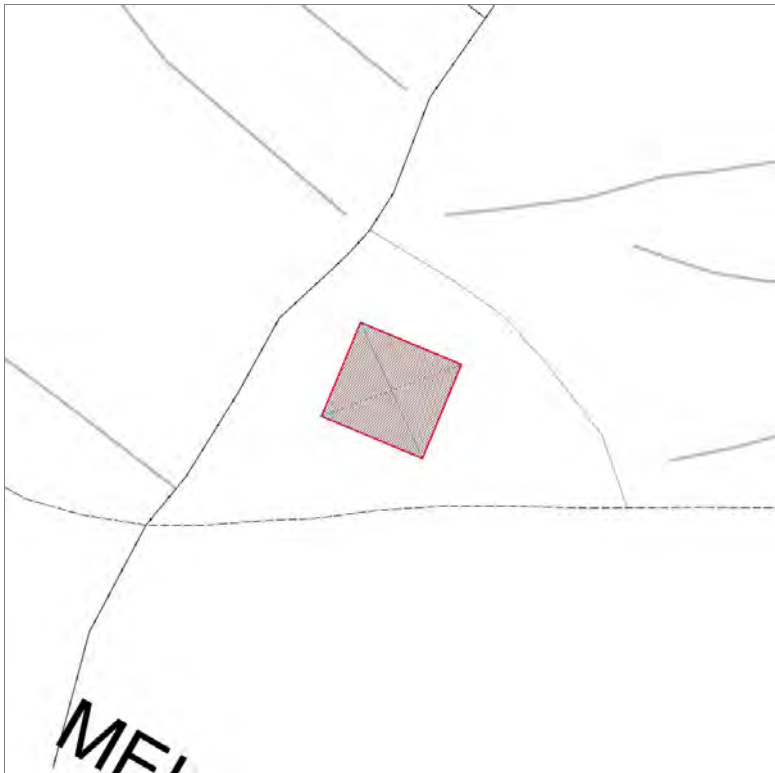


FOTO n° 44707 (edificio 31927)



Edifici associati alla Scheda:
ID 42870





Informazioni sulla Scheda

Informazioni sulla Scheda

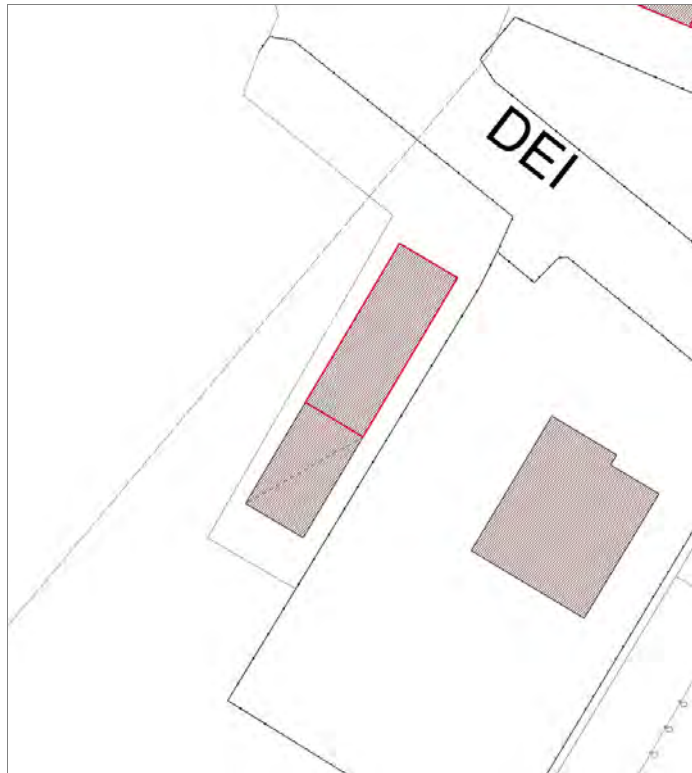
- **Data rilevazione** 25/10/2019
- **Non rilevabile:** Inaccessibile
- **Località** MUTIGLIANO
- **Denominazione** Via Orfani di Guerra

Informazioni sull'Edificio 42870

Edifici associati alla Scheda:

ID 20644





Informazioni sulla Scheda

Informazioni sulla Scheda

- **Data rilevazione** 26/10/2019
- **Località** SAN PIETRO A VICO
- **Denominazione** Via dei cucchi

Informazioni sull'Edificio 20644

- **Usò prevalente:** accessorio
- **Usi presenti:** accessorio

Edifici di impianto storico

- **Edifici di matrice rurale:** fienili, stalle, manufatti di rimessaggio, ecc.



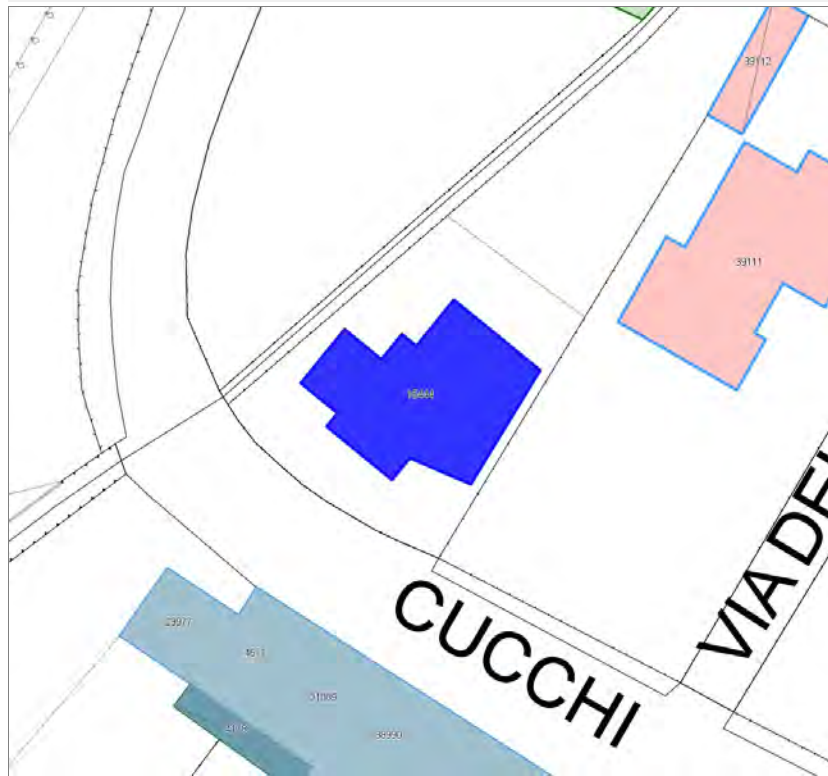
FOTO n° 40493 (edificio 20644)



FOTO n° 40495 (edificio 20644)



Edifici associati alla Scheda:
ID 15444





Informazioni sulla Scheda

Informazioni sulla Scheda

- **Data rilevazione** 26/10/2019
- **Località** SAN PIETRO A VICO
- **Denominazione** Via dei cucchi

Informazioni sull'Edificio 15444

- **Usò prevalente:** residenziale
- **Usi presenti:** residenziale permanente
- **Numero alloggi:** 1

Edifici di impianto storico

- **Edifici di matrice rurale:** fienili, stalle, manufatti di rimessaggio, ecc.

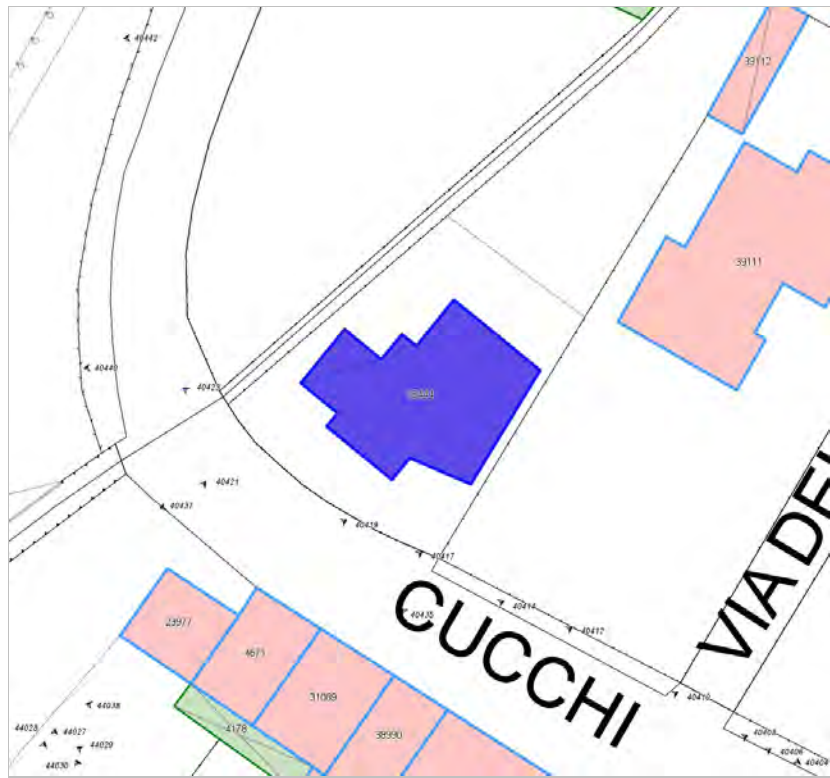


FOTO n° 40435 (edificio 15444)



FOTO n° 40437 (edificio 15444)



FOTO n° 40440 (edificio 15444)



FOTO n° 40444 (edificio 15444)

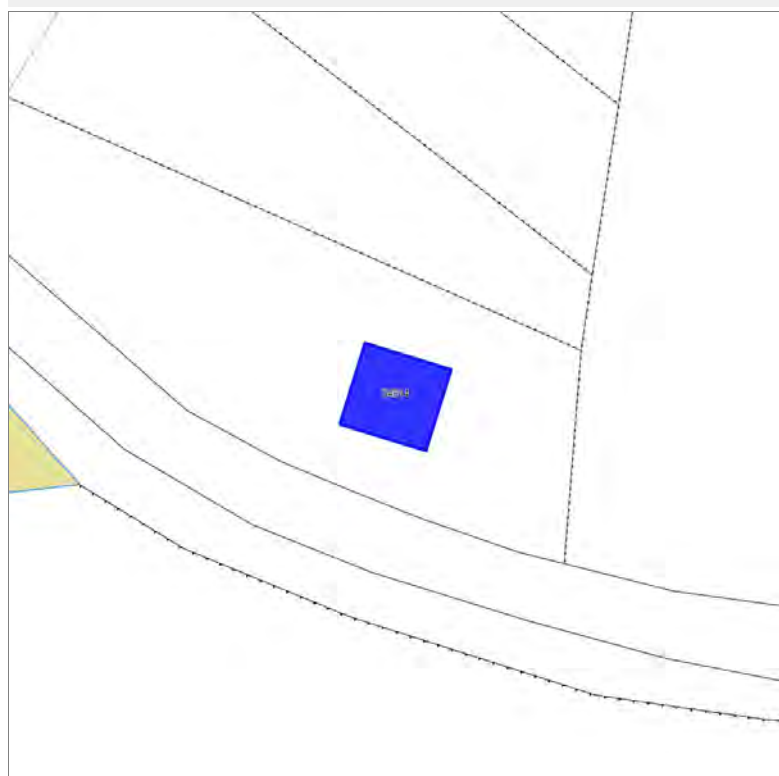


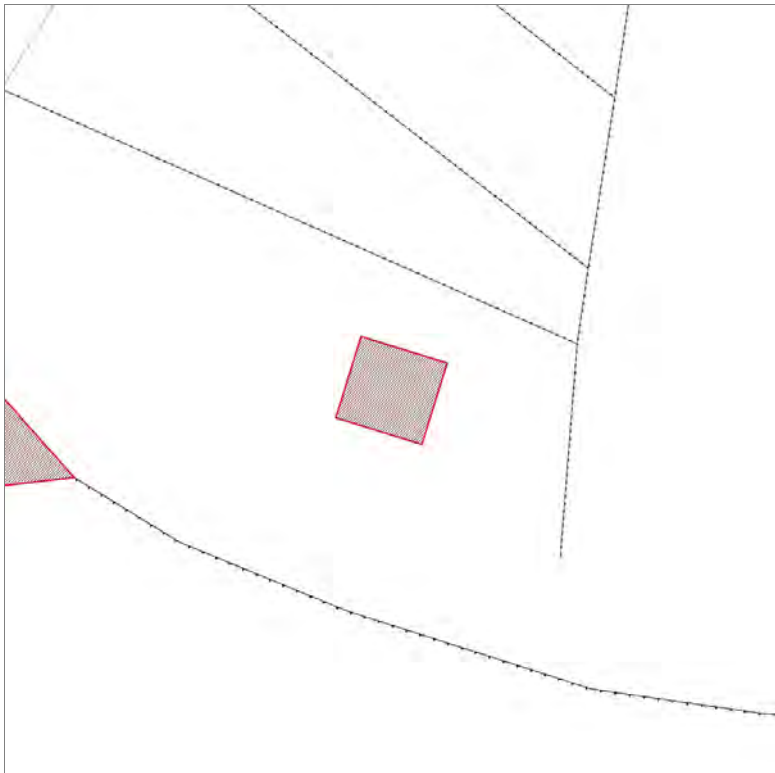
FOTO n° 40462 (edificio 15444)



Edifici associati alla Scheda:

ID 34914





Informazioni sulla Scheda

Informazioni sulla Scheda

- **Data rilevazione** 26/10/2019
- **Località** MUTIGLIANO
- **Denominazione** Via Orfani di Guerra

Informazioni sull'Edificio 34914

- **Usò prevalente:** non in uso
- **Usi presenti:** non in uso; dismesso; lavori in corso

Edifici di impianto storico

- **Edifici di matrice rurale:** fienili, stalle, manufatti di rimessaggio, ecc.

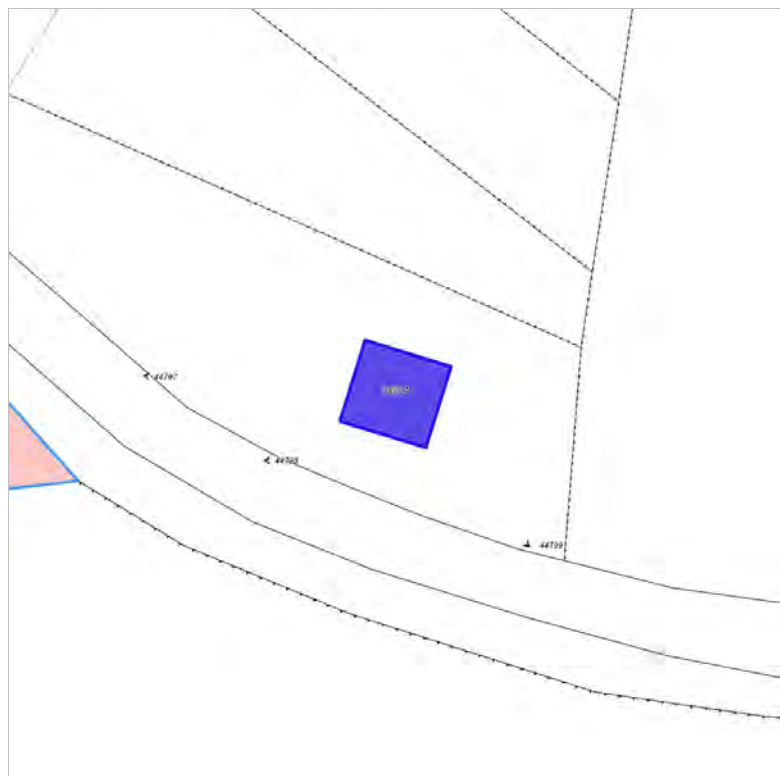


FOTO n° 44797 (edificio 34914)



FOTO n° 44798 (edificio 34914)



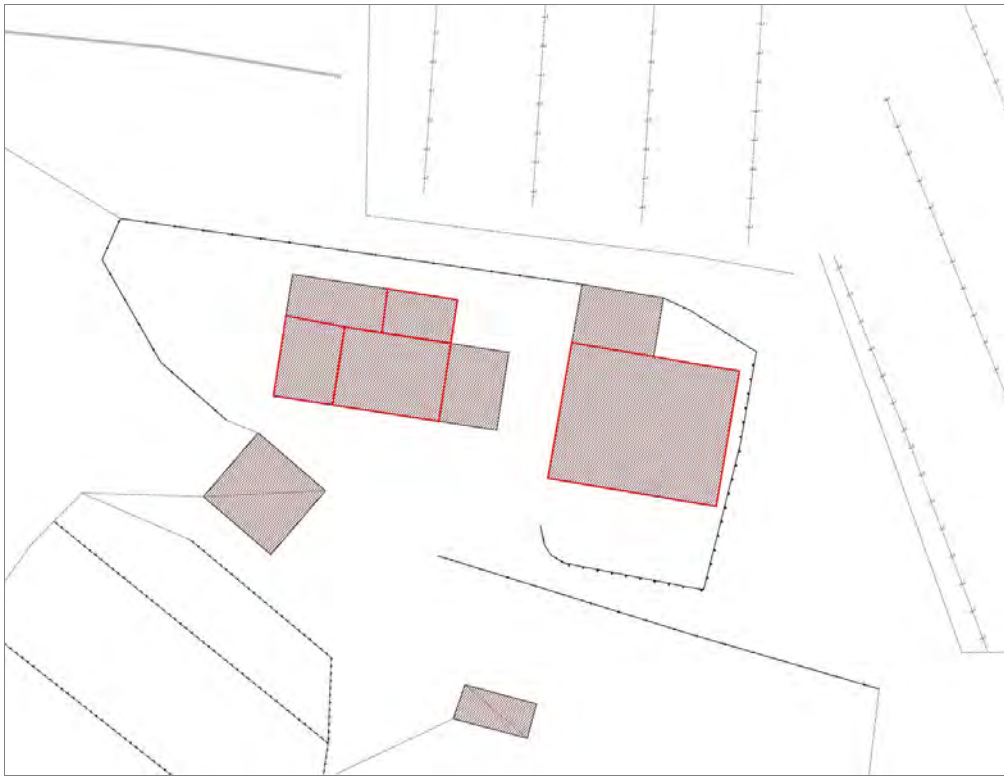
FOTO n° 44799 (edificio 34914)



Edifici associati alla Scheda:

ID 9611 | ID 11495





Informazioni sulla Scheda

Informazioni sulla Scheda

- **Data rilevazione** 26/10/2019
- **Località** MUTIGLIANO
- **Denominazione** Via Orfani di Guerra

Informazioni sull'Edificio 9611

- **Uso prevalente:** residenziale
- **Usi presenti:** residenziale permanente
- **Numero alloggi:** 1

Edifici di impianto storico

- **Edifici di matrice rurale:** casa colonica isolata

Informazioni sull'Edificio 11495

- **Uso prevalente:** agricolo e funzioni connesse
- **Usi presenti:** accessorio

Edifici di impianto storico

- **Edifici di matrice rurale:** fienili, stalle, manufatti di rimessaggio, ecc.



FOTO n° 44800 (edificio 9611)



FOTO n° 44801 (edificio 9611)



FOTO n° 44802 (edificio 11495)



Edifici associati alla Scheda:

ID 7138 | ID 37952

Edificati Minori associati alla Scheda:

ID 4319 | ID 4320





Informazioni sulla Scheda

Informazioni sulla Scheda

- **Data rilevazione** 26/10/2019
- **Località** MUTIGLIANO
- **Denominazione** Via di Mutigliano

Informazioni sull'Edificio 7138

- **Usò prevalente:** residenziale
- **Usi presenti:** residenziale permanente
- **Numero alloggi:** 1

Edifici di impianto storico

- **Edifici con tipologie edilizie di base:** edifici con preminenza dei caratteri "in linea"

Informazioni sull'Edificio 37952

- **Usò prevalente:** residenziale
- **Usi presenti:** residenziale permanente
- **Numero alloggi:** 1

Edifici di impianto storico

- **Edifici di matrice rurale:** fienili, stalle, manufatti di rimessaggio, ecc.

Informazioni sull'Edificato Minore 4319

Tipo
tettoia

Informazioni sull'Edificato Minore 4320

Tipo
tettoia



FOTO n° 44805 (edificio 7138)



FOTO n° 44808 (edificio 7138)



FOTO n° 44803 (edificio 37952)



FOTO n° 44806 (edificio 37952)



FOTO n° 44804 (edificato minore 4319)



FOTO n° 44809 (edificato minore 4320)



Edifici associati alla Scheda:

ID 33347





Informazioni sulla Scheda

Informazioni sulla Scheda

- **Data rilevazione** 26/10/2019
- **Località** MUTIGLIANO
- **Denominazione** Via di Mutigliano

Informazioni sull'Edificio 33347

- **Usò prevalente:** non rilevabile

Edifici di impianto storico

- **Altri edifici:** rudere

Rilievi fotografici

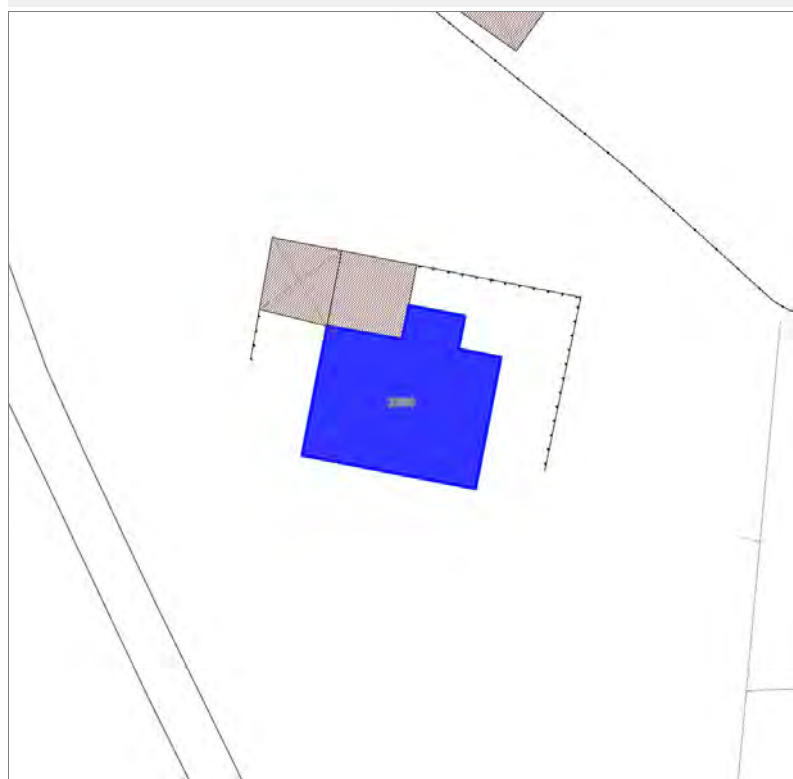


FOTO n° 44807 (edificio 33347)



Edifici associati alla Scheda:

ID 26588





Informazioni sulla Scheda

Informazioni sulla Scheda

- **Data rilevazione** 26/10/2019
- **Località** MUTIGLIANO
- **Denominazione** Via di Mutigliano

Informazioni sull'Edificio 26588

- **Usò prevalente:** residenziale
- **Usi presenti:** residenziale permanente
- **Numero alloggi:** 1

Edifici di impianto storico

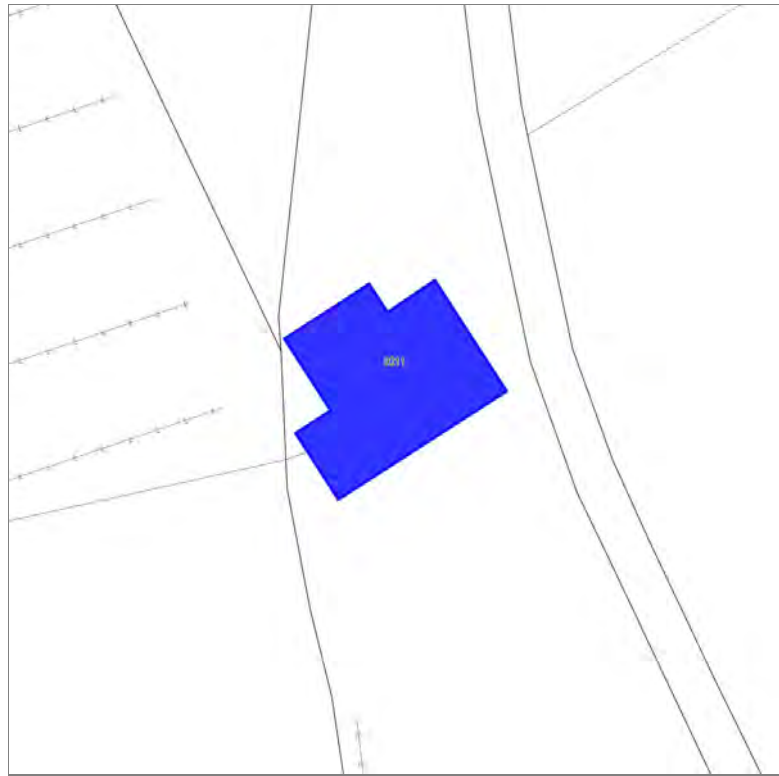
- **Edifici di matrice rurale:** casa colonica isolata



FOTO n° 44813 (edificio 26588)



Edifici associati alla Scheda:
ID 9211





Informazioni sulla Scheda

Informazioni sulla Scheda

- **Data rilevazione** 26/10/2019
- **Località** MUTIGLIANO
- **Denominazione** Via di Mutigliano

Informazioni sull'Edificio 9211

- **Usò prevalente:** residenziale
- **Usi presenti:** residenziale permanente
- **Numero alloggi:** 1

Edifici di impianto storico

- **Edifici di matrice rurale:** fienili, stalle, manufatti di rimessaggio, ecc.



FOTO n° 44811 (edificio 9211)



FOTO n° 44812 (edificio 9211)



Edifici associati alla Scheda:

ID 1110 | ID 5366 | ID 5639





Informazioni sulla Scheda

Informazioni sulla Scheda

- **Data rilevazione** 26/10/2019
- **Località** CAPPELLA
- **Denominazione** Via per Camaiole n°1

Informazioni sull'Edificio 1110

- **Uso prevalente:** accessorio
- **Usi presenti:** accessorio

Edifici di impianto storico

- **Edifici di matrice rurale:** fienili, stalle, manufatti di rimessaggio, ecc.

Informazioni sull'Edificio 5366

- **Uso prevalente:** residenziale
- **Usi presenti:** artigianale; residenziale permanente
- **Numero alloggi:** 1

Edifici di impianto storico

- **Edifici con tipologie edilizie di base:** edifici con preminenza dei caratteri "in linea"

Informazioni sull'Edificio 5639

- **Uso prevalente:** residenziale
- **Usi presenti:** residenziale permanente
- **Numero alloggi:** 1

Edifici di impianto storico

- **Edifici con tipologie edilizie di base:** edifici con preminenza dei caratteri "in linea"

Rilievi fotografici



FOTO n° 44822 (edificio 1110)



FOTO n° 44819 (edificio 5366)



FOTO n° 44823 (edificio 5366)



FOTO n° 44821 (edificio 5639)



Edifici associati alla Scheda:

ID 7478





Informazioni sulla Scheda

Informazioni sulla Scheda

- **Data rilevazione** 26/10/2019
- **Località** CAPPELLA
- **Denominazione** Via per Camaiole n°1

Informazioni sull'Edificio 7478

- **Usò prevalente:** residenziale
 - **Usi presenti:** media distribuzione; esercizi di vicinato; residenziale permanente
 - **Numero alloggi:** 3
- Manufatti e altri edifici**
- **Edifici con caratteri conformi all'edificato tradizionale e/o preesistente:** a carattere non specialistico (di base)



FOTO n° 44835 (edificio 7478)



FOTO n° 44836 (edificio 7478)

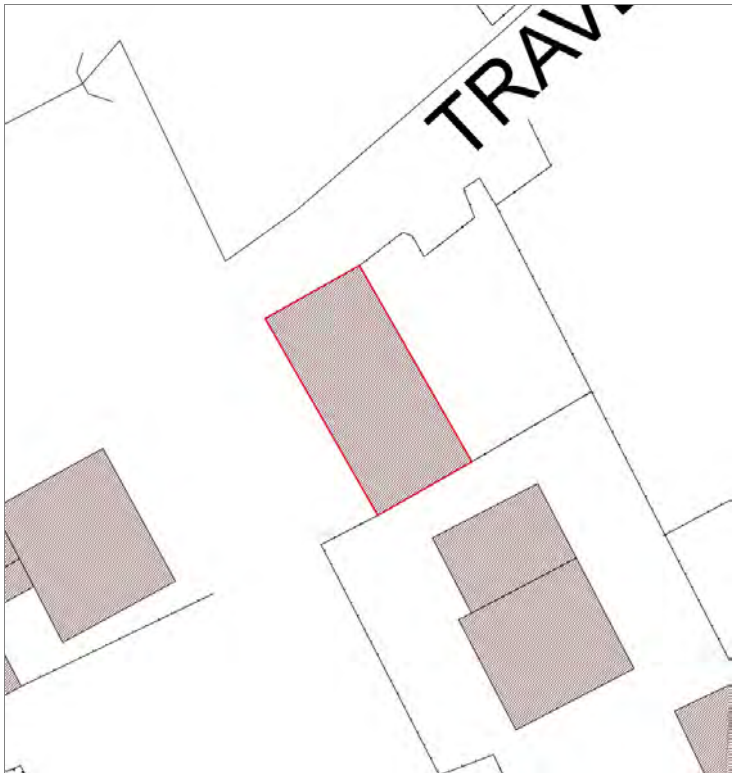


FOTO n° 44837 (edificio 7478)



Edifici associati alla Scheda:
ID 17574





Informazioni sulla Scheda

Informazioni sulla Scheda

- **Data rilevazione** 26/10/2019
- **Località** CAPPELLA
- **Denominazione** Via per Camaiole n°1

Informazioni sull'Edificio 17574

- **Usi prevalenti:** residenziale
- **Usi presenti:** residenziale permanente

Edifici di impianto storico

- **Edifici di matrice rurale:** casa colonica isolata



FOTO n° 44842 (edificio 17574)



FOTO n° 44843 (edificio 17574)



Edifici associati alla Scheda:

ID 2880 | ID 12968 | ID 14875 | ID 21141

Edificati Minori associati alla Scheda:

ID 4332 | ID 4333 | ID 4334 | ID 4335





Informazioni sulla Scheda

Informazioni sulla Scheda

- **Data rilevazione** 26/10/2019
- **Località** CAPPELLA
- **Denominazione** Via per Camaiole n°1

Informazioni sull'Edificio 2880

- **Usi prevalenti:** residenziale
- **Usi presenti:** residenziale permanente
- **Numero alloggi:** 2

Manufatti e altri edifici

- **Edifici con caratteri conformi all'edificato tradizionale e/o preesistente:** a carattere non specialistico (di base)

Informazioni sull'Edificio 12968

- **Usi prevalenti:** residenziale
- **Usi presenti:** residenziale permanente

Edifici di impianto storico

- **Edifici con tipologie edilizie di base:** edifici con preminenza dei caratteri "in schiera"

Informazioni sull'Edificio 14875

- **Usi prevalenti:** residenziale
- **Usi presenti:** residenziale permanente
- **Numero alloggi:** 1

Edifici di impianto storico

- **Edifici con tipologie edilizie di base:** edilizia con tipologia incerta ottenuta per trasformazioni di edifici più antichi

Informazioni sull'Edificio 21141

- **Usi prevalenti:** residenziale
- **Usi presenti:** residenziale permanente
- **Numero alloggi:** 1

Edifici di impianto storico

- **Edifici con tipologie edilizie di base:** edifici con preminenza dei caratteri "in schiera"

Informazioni sull'Edificato Minore 4332

Tipo
tettoia

Informazioni sull'Edificato Minore 4333

Tipo
baracca, manufatto precario

Informazioni sull'Edificato Minore 4334

Tipo
tettoia

Informazioni sull'Edificato Minore 4335

Tipo
baracca, manufatto precario

Rilievi fotografici



FOTO n° 44844 (edificio 2880)



FOTO n° 44848 (edificio 2880)



FOTO n° 44850 (edificio 12968)



FOTO n° 44851 (edificio 12968)



FOTO n° 44855 (edificio 12968)



FOTO n° 44854 (edificio 14875)



FOTO n° 44849 (edificio 21141)



FOTO n° 44847 (edificato minore 4332)



FOTO n° 44845 (edificato minore 4333)



FOTO n° 44846 (edificato minore 4333)



FOTO n° 44853 (edificato minore 4334)



FOTO n° 44852 (edificato minore 4335)



Edifici associati alla Scheda:
ID 38816





Informazioni sulla Scheda

Informazioni sulla Scheda

- **Data rilevazione** 26/10/2019
- **Località** CAPPELLA
- **Denominazione** S.p. Lucca Camaloro

Informazioni sull'Edificio 38816

- **Usò prevalente:** residenziale
- **Usi presenti:** residenziale permanente
- **Numero alloggi:** 1

Edifici di impianto storico

- **Edifici di matrice rurale:** casa colonica isolata



FOTO n° 44864 (edificio 38816)

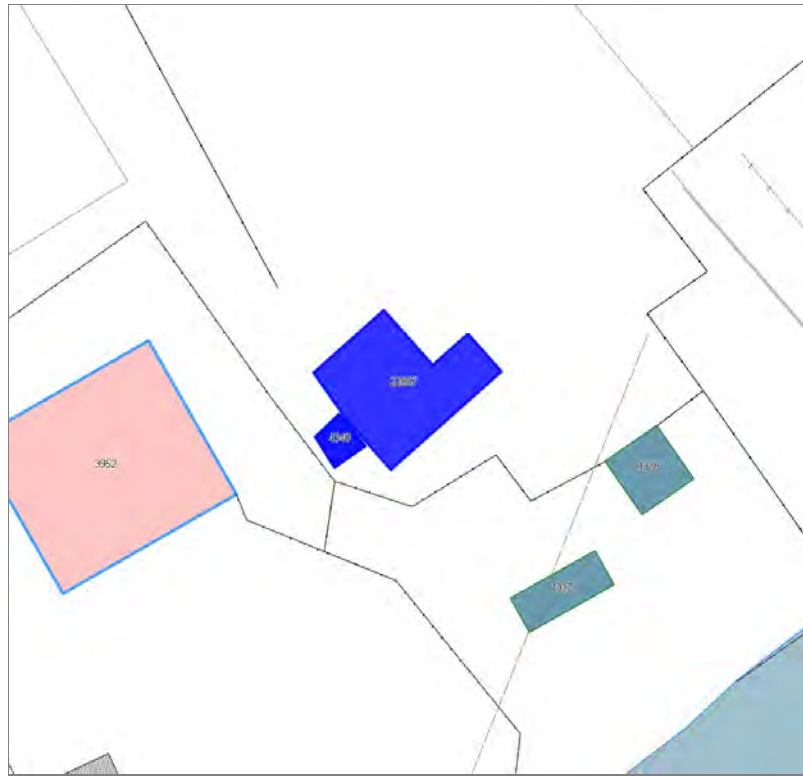


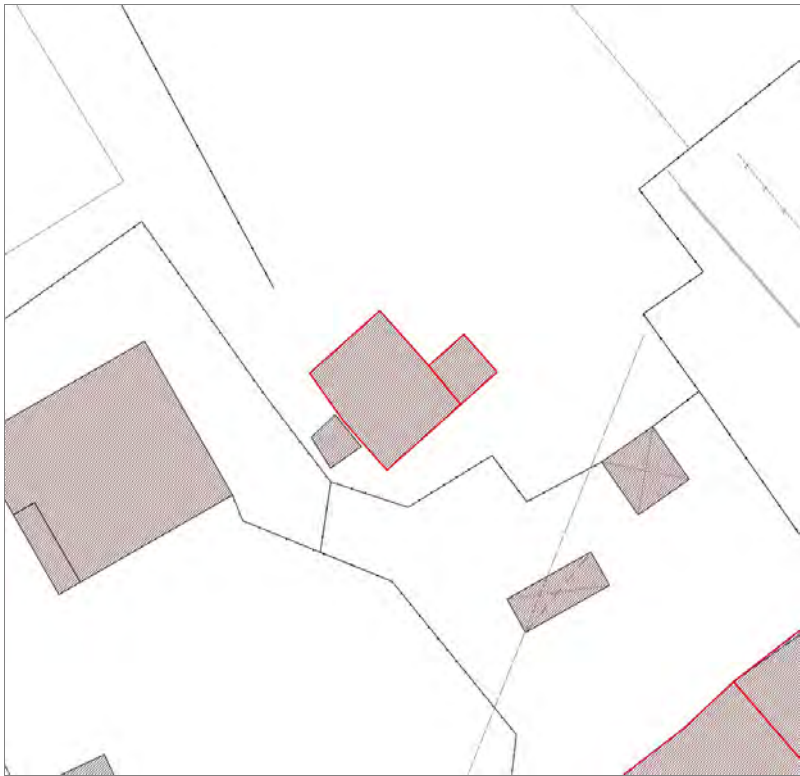
Edifici associati alla Scheda:

ID 22867

Edificati Minori associati alla Scheda:

ID 4340





Informazioni sulla Scheda

Informazioni sulla Scheda

- **Data rilevazione** 26/10/2019
- **Località** CAPPELLA
- **Denominazione** Via della Bilonna traversa IV

Informazioni sull'Edificio 22867

- **Usò prevalente:** residenziale
- **Usi presenti:** residenziale permanente
- **Numero alloggi:** 1

Edifici di impianto storico

- **Edifici di matrice rurale:** fienili, stalle, manufatti di rimessaggio, ecc.

Informazioni sull'Edificato Minore 4340

Tipo
tettoia

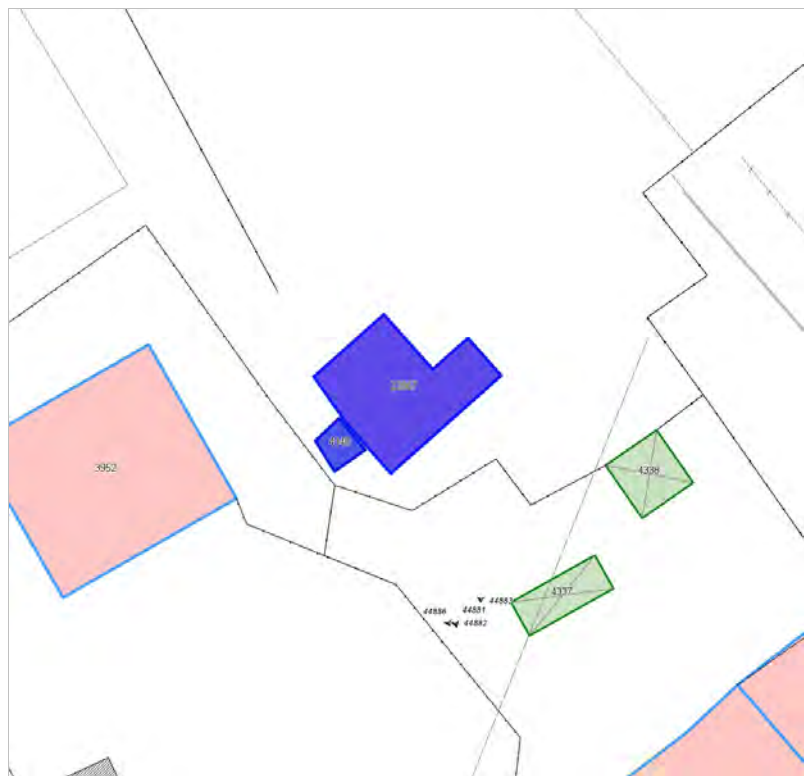


FOTO n° 44881 (edificio 22867)



FOTO n° 44882 (edificio 22867)



FOTO n° 44886 (edificio minore 4340)



Edificati Minori associati alla Scheda:
ID 4339





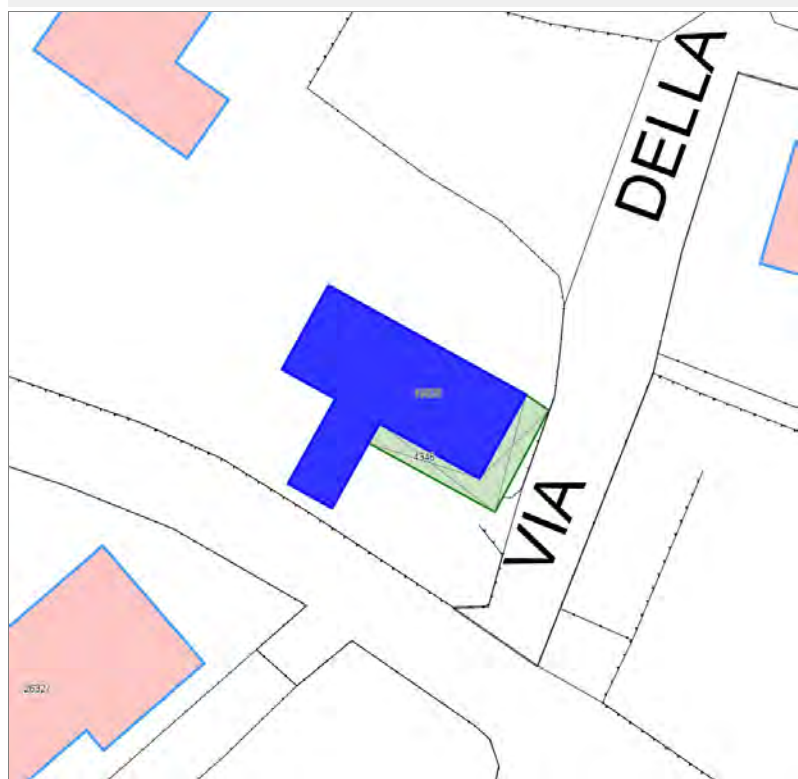
Informazioni sulla Scheda

Informazioni sulla Scheda

- **Data rilevazione** 26/10/2019
- **Non rilevabile:** Inaccessibile
- **Località** CAPPELLA
- **Denominazione** Via della Bilonna traversa IV

Informazioni sull'Edificato Minore 4339

Edifici associati alla Scheda:
ID 19828





Informazioni sulla Scheda

Informazioni sulla Scheda

- **Data rilevazione** 27/10/2019
- **Località** CHIESA DELLA CAPPELLA
- **Denominazione** Via della Billona traversa II

Informazioni sull'Edificio 19828

- **Usò prevalente:** residenziale
- **Usi presenti:** residenziale permanente
- **Numero alloggi:** 1

Edifici di impianto storico

- **Edifici di matrice rurale:** casa colonica isolata



FOTO n° 44910 (edificio 19828)



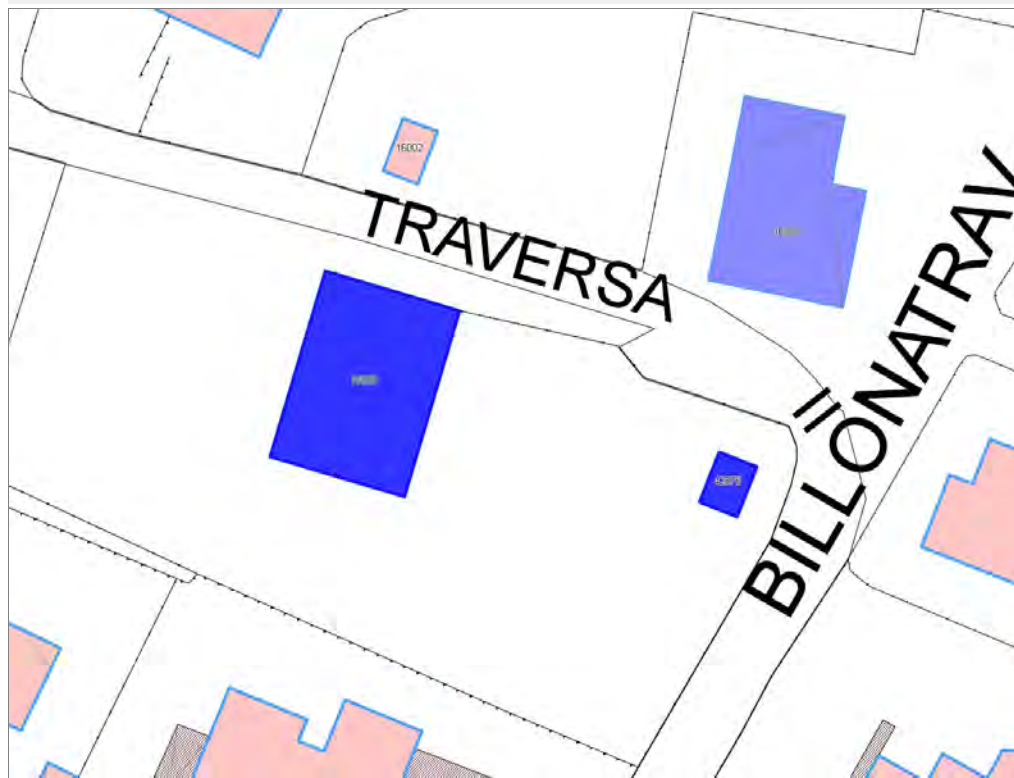
FOTO n° 44911 (edificio 19828)

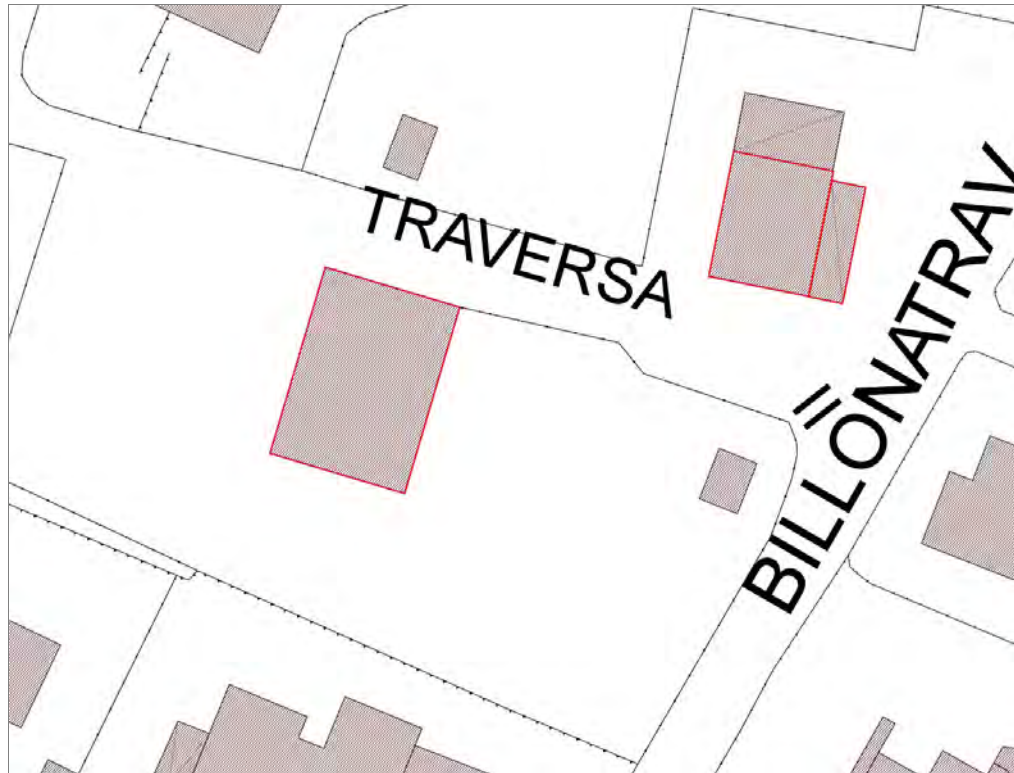


FOTO n° 44912 (edificio 19828)



Edifici associati alla Scheda:
ID 16000 ID 42875





Informazioni sulla Scheda

Informazioni sulla Scheda

- **Data rilevazione** 27/10/2019
- **Località** ARSINA
- **Denominazione** Via della Billona traversa II

Informazioni sull'Edificio 16000

- **Usi prevalenti:** residenziale
- **Usi presenti:** residenziale permanente
- **Numero alloggi:** 1

Edifici di impianto storico

- **Edifici di matrice rurale:** casa colonica isolata

Informazioni sull'Edificio 42875

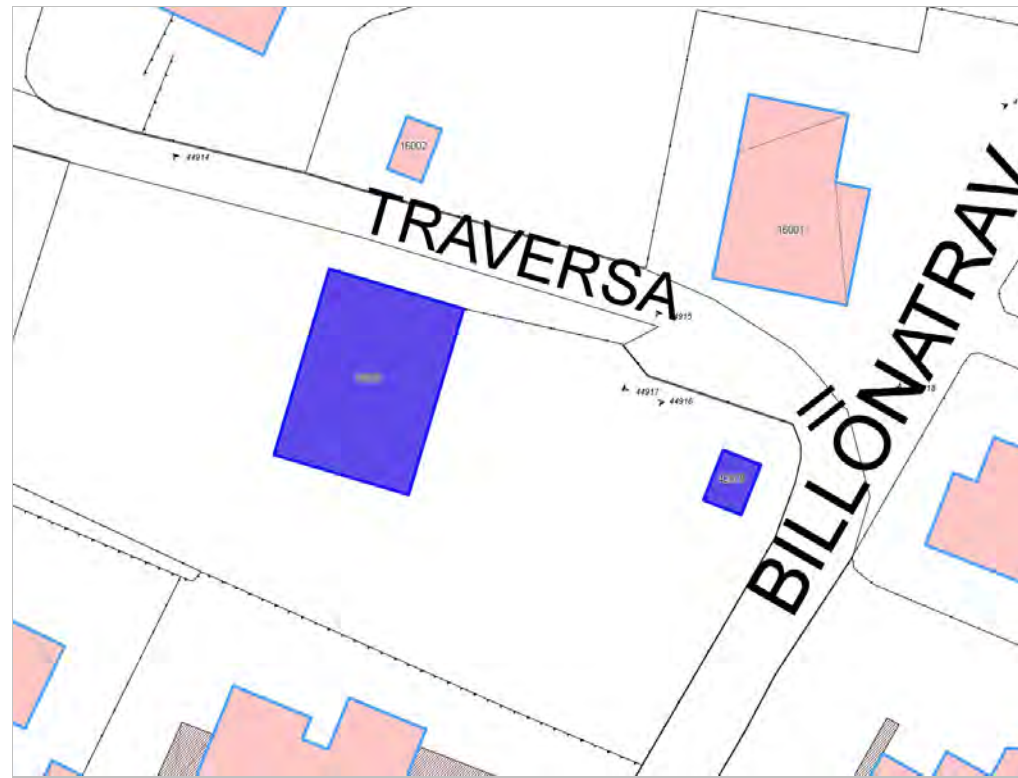


FOTO n° 44914 (edificio 16000)



FOTO n° 44916 (edificio 16000)



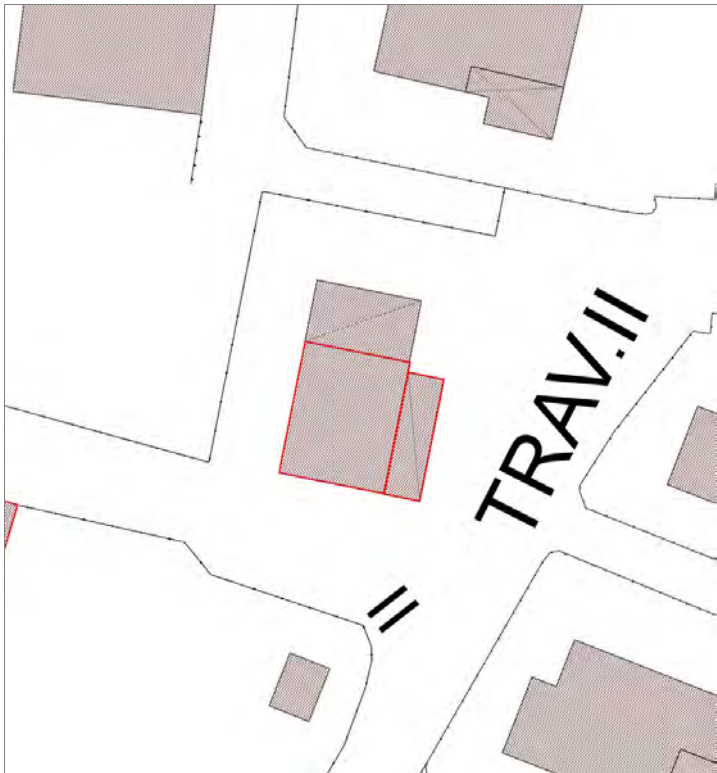
FOTO n° 44915 (edificio 42875)



Edifici associati alla Scheda:

ID 16001





Informazioni sulla Scheda

Informazioni sulla Scheda

- **Data rilevazione** 27/10/2019
- **Località** ARSINA
- **Denominazione** Via della Bilonna traversa II

Informazioni sull'Edificio 16001

- **Usi prevalenti:** accessorio
- **Usi presenti:** accessorio

Edifici di impianto storico

- **Edifici di matrice rurale:** fienili, stalle, manufatti di rimessaggio, ecc.

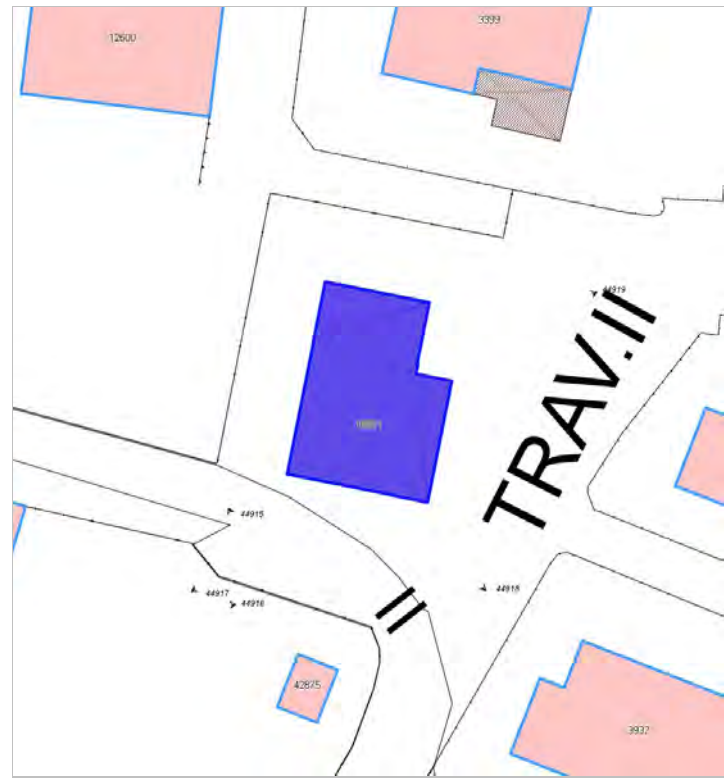


FOTO n° 44917 (edificio 16001)



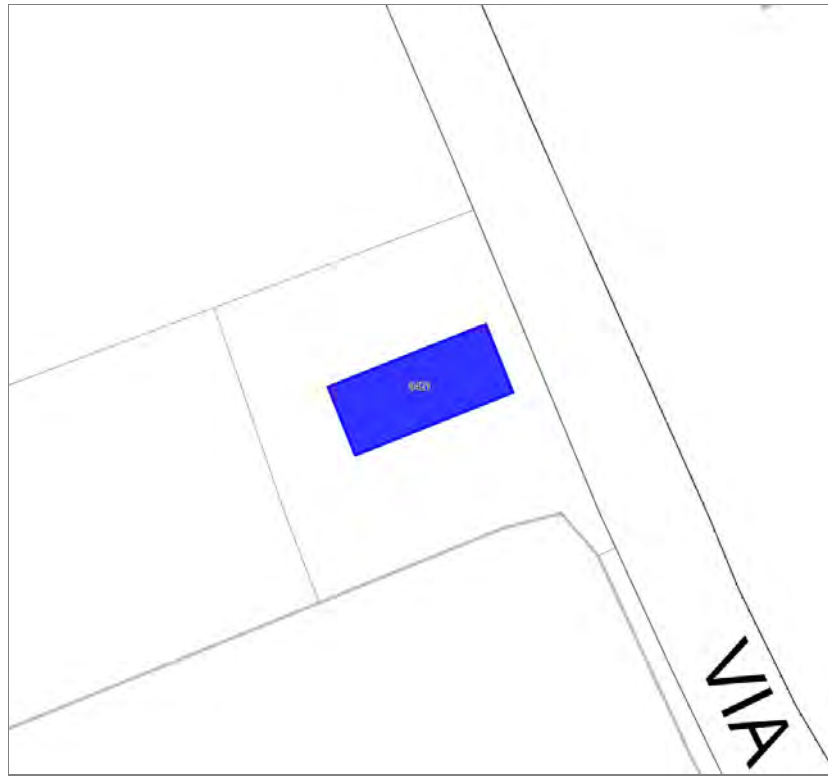
FOTO n° 44918 (edificio 16001)

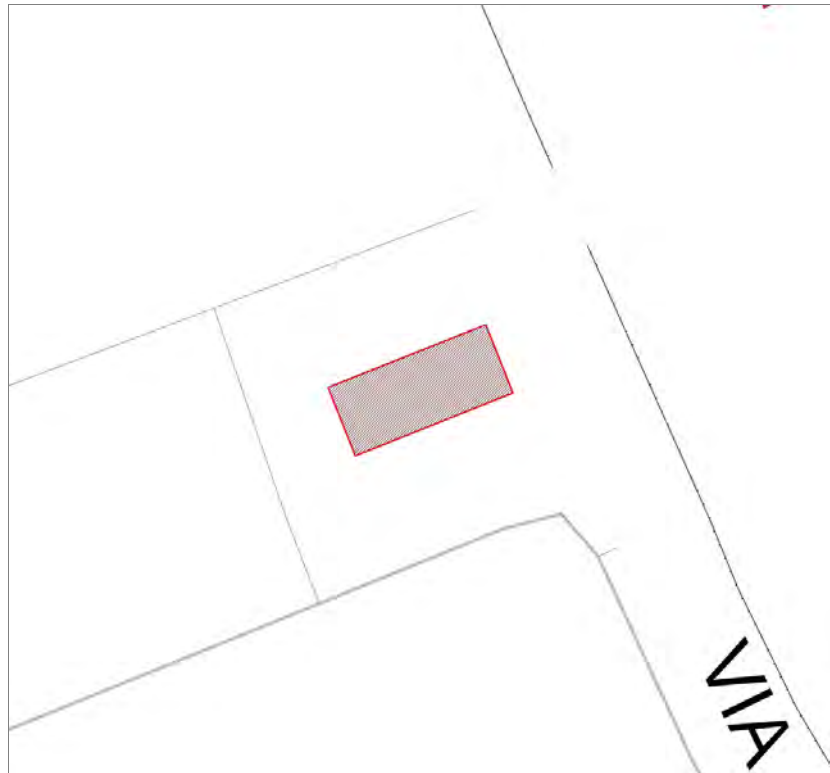


FOTO n° 44919 (edificio 16001)



Edifici associati alla Scheda:
ID 8421





Informazioni sulla Scheda

Informazioni sulla Scheda

- **Data rilevazione** 27/10/2019
- **Località** ARSINA
- **Denominazione** via di Arsina

Informazioni sull'Edificio 8421

- **Usi prevalenti:** di servizio
- **Usi presenti:** culto

Manufatti e altri edifici

- **beni storico culturali a corredo degli edifici:**
cappelle



FOTO n° 44920 (edificio 8421)



FOTO n° 44921 (edificio 8421)



Report Scheda Edifici sparsi via di Arsina N°2443

Edifici associati alla Scheda:

ID 4777 | ID 10651 | ID 15937 | ID 30062 | ID 31508





Informazioni sulla Scheda

Informazioni sulla Scheda

- **Data rilevazione** 27/10/2019
- **Località** ARSINA
- **Denominazione** via di Arsina

Informazioni sull'Edificio 4777

- **Usi prevalenti:** residenziale
- **Usi presenti:** residenziale permanente

Edifici di impianto storico

- **Edifici di matrice rurale:** casa colonica isolata

Informazioni sull'Edificio 10651

- **Usi prevalenti:** accessorio
- **Usi presenti:** accessorio

Manufatti e altri edifici

- **Accessori:** ripostigli, rimessaggi, box

Informazioni sull'Edificio 15937

- **Usi prevalenti:** misto

Edifici di impianto storico

- **Edifici di matrice rurale:** fienili, stalle, manufatti di rimessaggio, ecc.

Informazioni sull'Edificio 30062

- **Usi prevalenti:** non rilevabile

Informazioni sull'Edificio 31508

- **Usi prevalenti:** non rilevabile



FOTO n° 44924 (edificio 4777)




FOTO n° 44923 (edificio 10651)

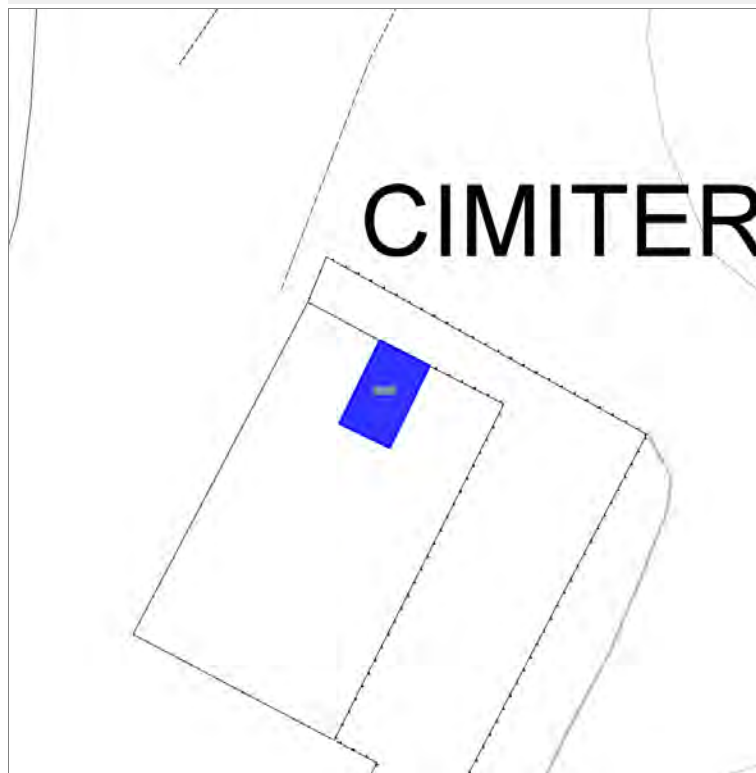


FOTO n° 44922 (edificio 15937)

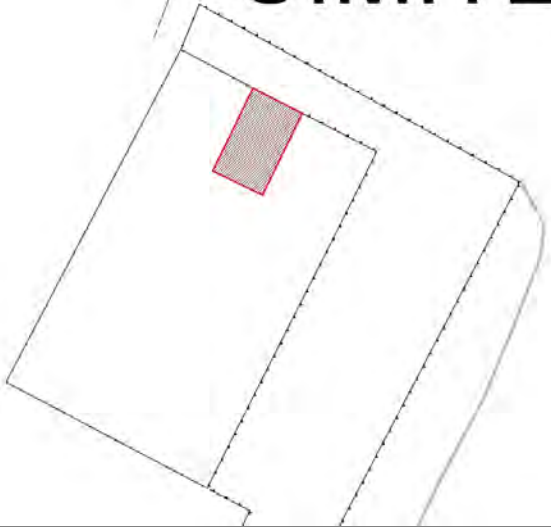


Edifici associati alla Scheda:

ID 6039



CIMITER



Informazioni sulla Scheda

Informazioni sulla Scheda

- **Data rilevazione** 27/10/2019
- **Località** ARSINA
- **Denominazione** Viale della Margine

Informazioni sull'Edificio 6039

- **Usi prevalenti:** di servizio
- **Usi presenti:** culto

Manufatti e altri edifici

- **beni storico culturali a corredo degli edifici:**
altro

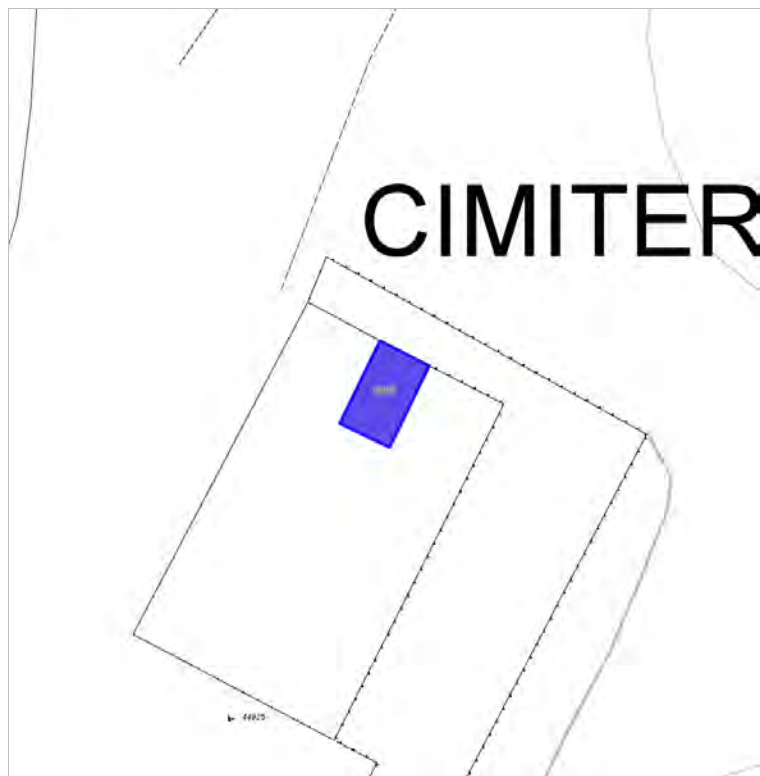


FOTO n° 44925 (edificio 6039)

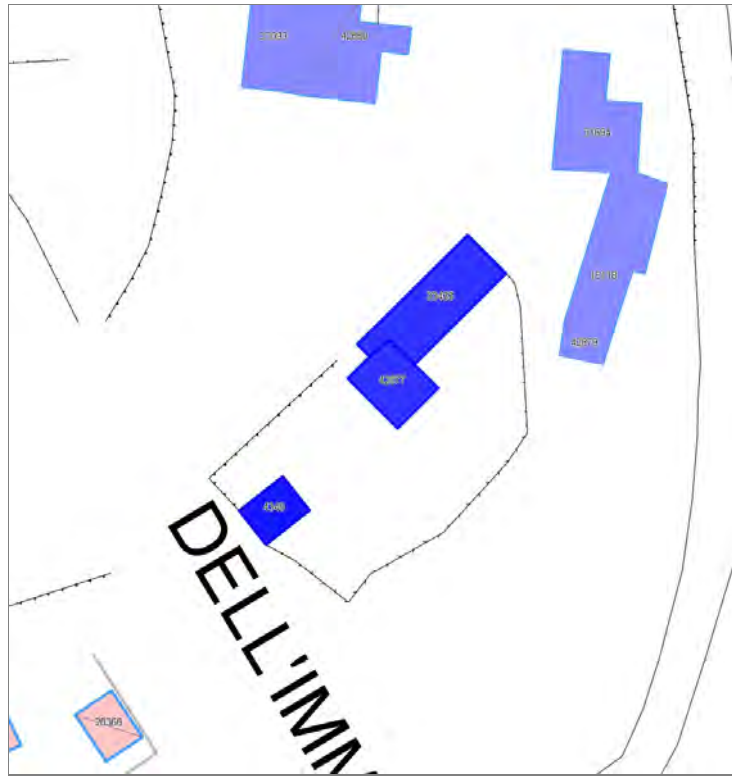


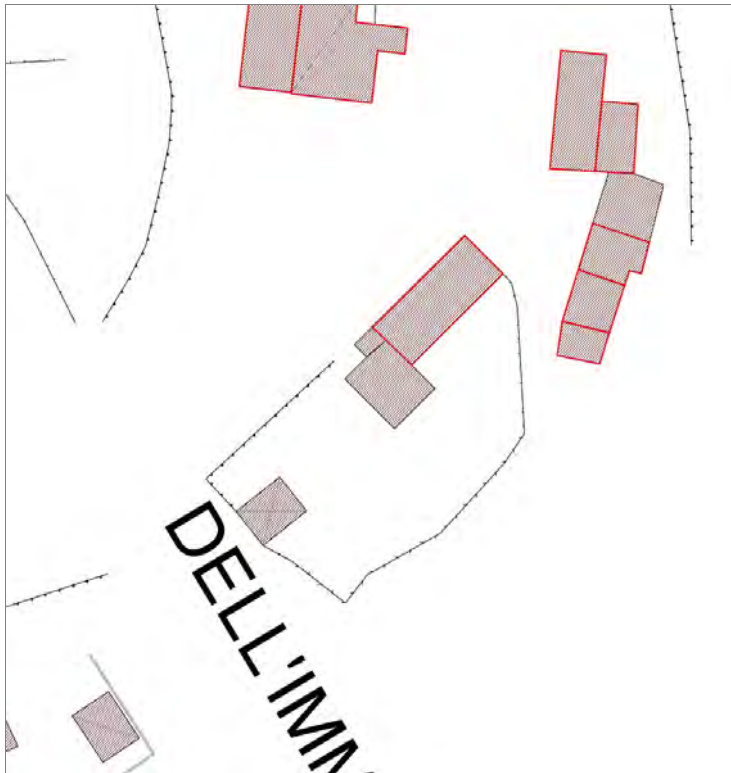
Edifici associati alla Scheda:

ID 33455 ID 42877

Edificati Minori associati alla Scheda:

ID 4348





Informazioni sulla Scheda

Informazioni sulla Scheda

- **Data rilevazione** 27/10/2019
- **Località** ARSINA
- **Denominazione** S.V Dell' Immagine

Informazioni sull'Edificio 33455

- **Usi prevalente:** residenziale
- **Usi presenti:** residenziale permanente
- **Numero alloggi:** 1

Edifici di impianto storico

- **Edifici di matrice rurale:** casa colonica isolata

Informazioni sull'Edificio 42877

- **Usi prevalente:** residenziale
- **Usi presenti:** residenziale permanente
- **Numero alloggi:** 1

Manufatti e altri edifici

- **Edifici con caratteri conformi all'edificato tradizionale e/o preesistente:** a carattere non specialistico (di base)

Informazioni sull'Edificato Minore 4348

Tipo
tettoia

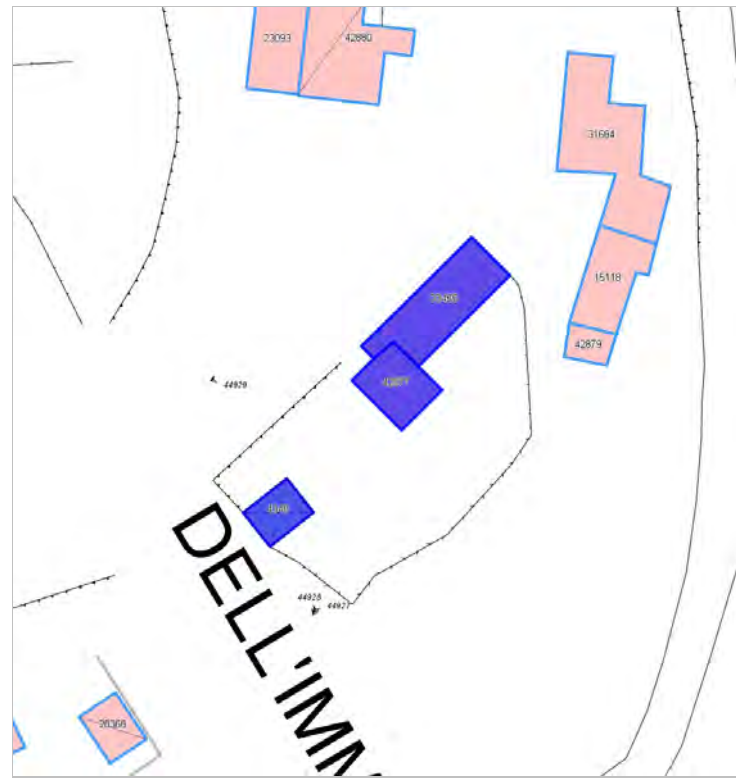


FOTO n° 44929 (edificio 33455)



FOTO n° 44927 (edificio 42877)

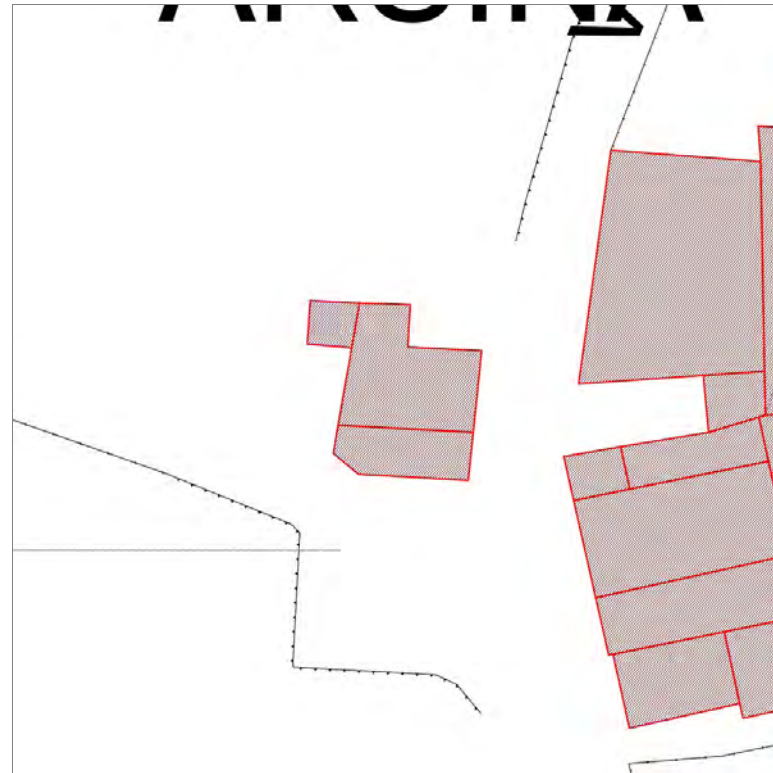


FOTO n° 44928 (edificio minore 4348)



Edifici associati alla Scheda:
ID 15917





Informazioni sulla Scheda

Informazioni sulla Scheda

- **Data rilevazione** 27/10/2019
- **Località** ARSINA
- **Denominazione** via della Margine

Informazioni sull'Edificio 15917

- **Usi prevalenti:** residenziale
- **Usi presenti:** residenziale permanente

Edifici di impianto storico

- **Edifici con tipologie edilizie di base:** edifici con preminenza dei caratteri "in linea"

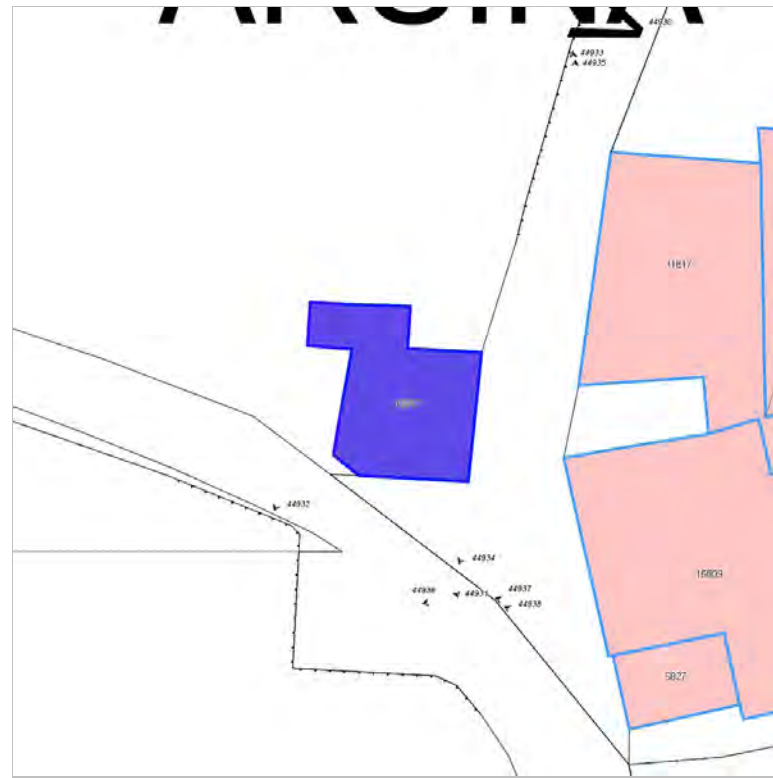


FOTO n° 44930 (edificio 15917)



FOTO n° 44931 (edificio 15917)



FOTO n° 44932 (edificio 15917)



Edifici associati alla Scheda:

ID 31817 ID 42878





VIA

Informazioni sulla Scheda

Informazioni sulla Scheda

- **Data rilevazione** 27/10/2019
- **Località** ARSINA
- **Denominazione** via della Margine

Informazioni sull'Edificio 31817

- **Usi prevalente:** residenziale
- **Usi presenti:** residenziale permanente

Edifici di impianto storico

- **Edifici di matrice rurale:** casa padronale

Informazioni sull'Edificio 42878

- **Usi prevalente:** non rilevabile
- **Usi presenti:** non rilevabile

Edifici di impianto storico

- **Edifici di matrice rurale:** casa padronale



FOTO n° 44933 (edificio 31817)



FOTO n° 44934 (edificio 31817)



Edifici associati alla Scheda:

ID 5827 | ID 16809





Informazioni sulla Scheda

Informazioni sulla Scheda

- **Data rilevazione** 27/10/2019
- **Località** ARSINA
- **Denominazione** via della Margine

Informazioni sull'Edificio 5827

- **Usi prevalenti:** di servizio
- **Usi presenti:** culto

Edifici di impianto storico

- **Edifici a carattere specialistico:** religiosa conventi, monasteri, canoniche, ecc.

Informazioni sull'Edificio 16809

- **Usi prevalenti:** di servizio
- **Usi presenti:** culto

Edifici di impianto storico

- **Edifici a carattere specialistico:** religiosa chiese e campanili

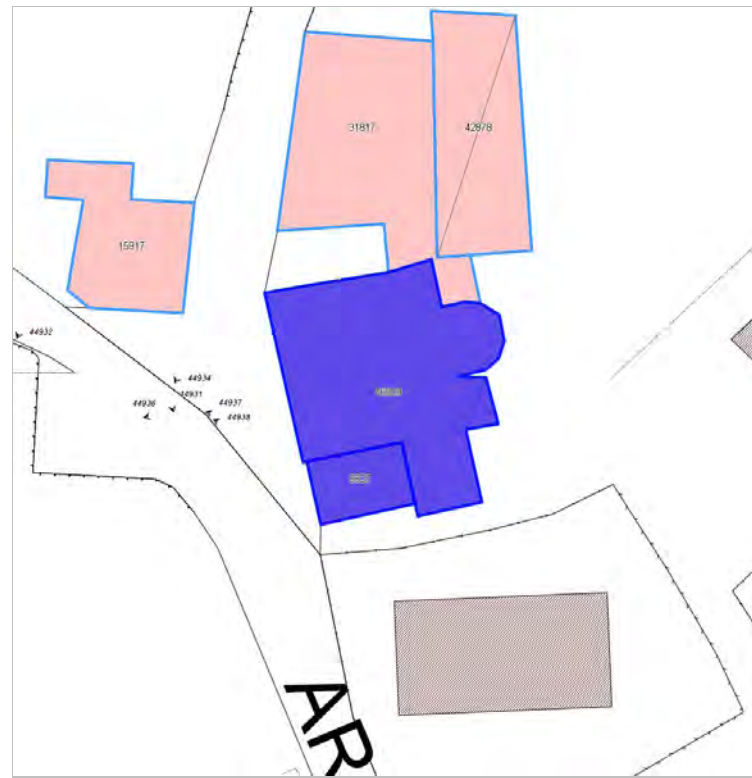


FOTO n° 44938 (edificio 5827)



FOTO n° 44935 (edificio 16809)



FOTO n° 44936 (edificio 16809)

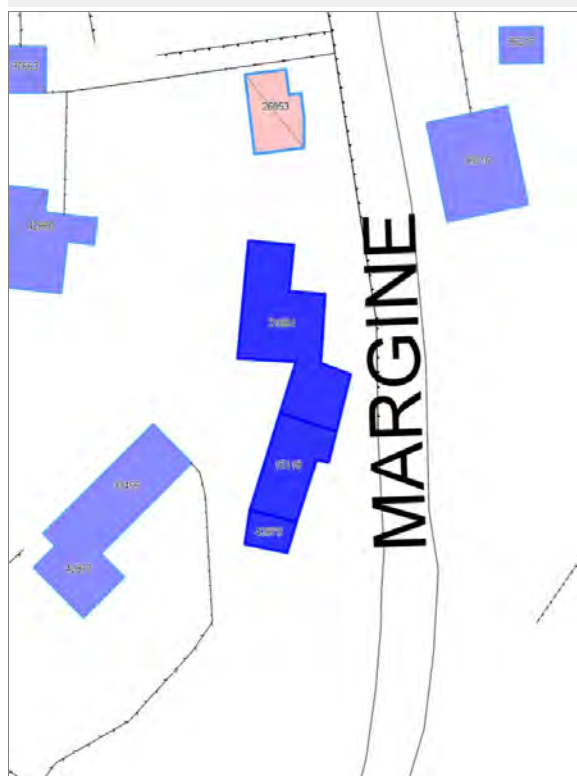


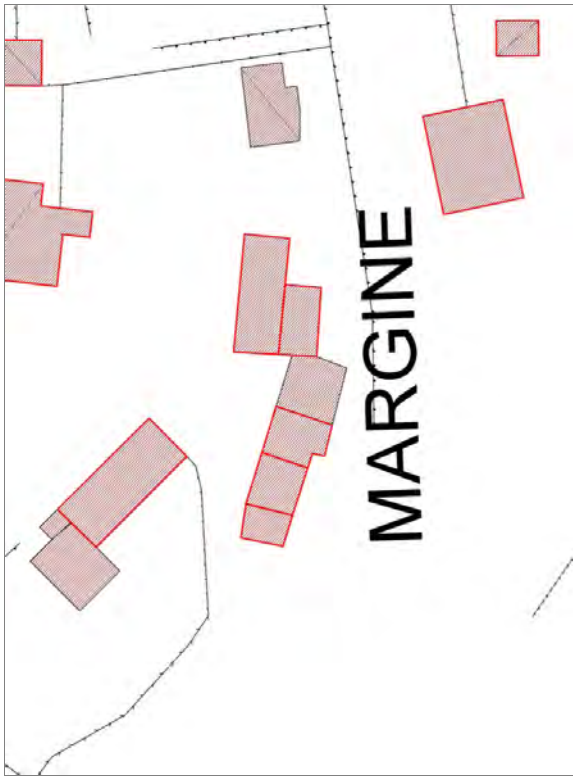
FOTO n° 44937 (edificio 16809)



Edifici associati alla Scheda:

ID 15118 | ID 31684 | ID 42879





Informazioni sulla Scheda

Informazioni sulla Scheda

- **Data rilevazione** 27/10/2019
- **Località** ARSINA
- **Denominazione** via della Margine

Informazioni sull'Edificio 15118

- **Usi prevalenti:** non rilevabile

Informazioni sull'Edificio 31684

- **Usi prevalenti:** residenziale
- **Usi presenti:** residenziale permanente

Edifici di impianto storico

- **Edifici con tipologie edilizie di base:** edifici con preminenza dei caratteri "in schiera"

Informazioni sull'Edificio 42879

- **Usi prevalenti:** non rilevabile



FOTO n° 44941 (edificio 31684)



Edifici associati alla Scheda:

ID 36216 ID 36217





Informazioni sulla Scheda

Informazioni sulla Scheda

- **Data rilevazione** 27/10/2019
- **Località** ARSINA
- **Denominazione** via della Margine

Informazioni sull'Edificio 36216

- **Uso prevalente:** residenziale
- **Usi presenti:** residenziale permanente
- **Numero alloggi:** 1

Edifici di impianto storico

- **Edifici di matrice rurale:** casa colonica isolata

Informazioni sull'Edificio 36217

- **Uso prevalente:** accessorio
- **Usi presenti:** accessorio

Manufatti e altri edifici

- **Accessori:** ripostigli, rimessaggi, box

Rilievi fotografici



FOTO n° 44939 (edificio 36216)



FOTO n° 44940 (edificio 36217)



Edifici associati alla Scheda:

ID 12239 | ID 21529 | ID 21587 | ID 23093 | ID 29772 | ID 29811 | ID 31552 | ID 36808 | ID 37663 | ID 42880 | ID 42881 | ID 42882





Informazioni sulla Scheda

Informazioni sulla Scheda

- **Data rilevazione** 27/10/2019
- **Non rilevabile:** Inaccessibile e proprietario vieta l'accesso
- **Località** ARSINA
- **Denominazione** S.V Dell' Immagine

Informazioni sull'Edificio 12239

Informazioni sull'Edificio 21529

Informazioni sull'Edificio 21587

Informazioni sull'Edificio 23093

Informazioni sull'Edificio 29772

Informazioni sull'Edificio 29811

Informazioni sull'Edificio 31552

Informazioni sull'Edificio 36808

Informazioni sull'Edificio 37663

Informazioni sull'Edificio 42880

- **Usò prevalente:** non rilevabile

Informazioni sull'Edificio 42881

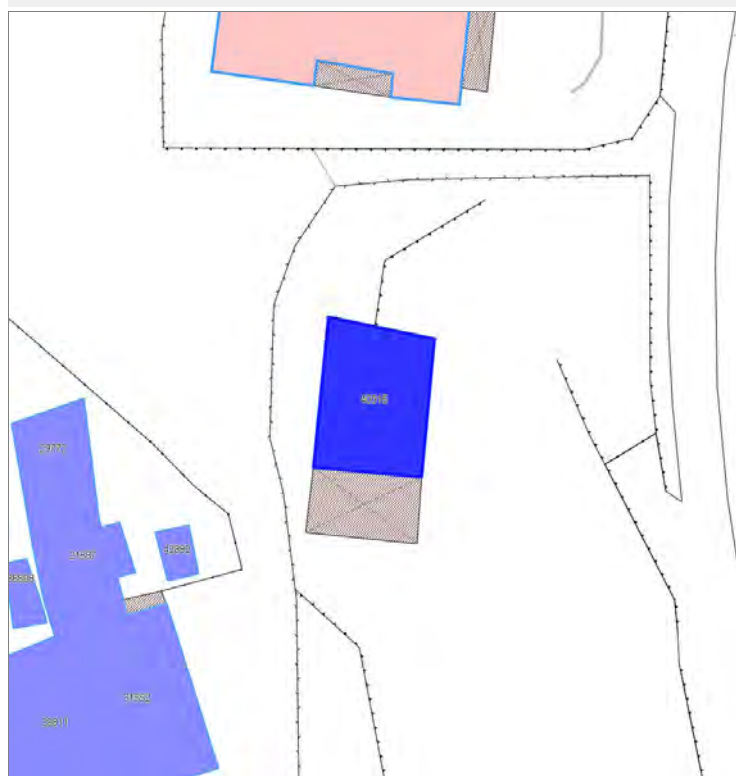
- **Usò prevalente:** non rilevabile

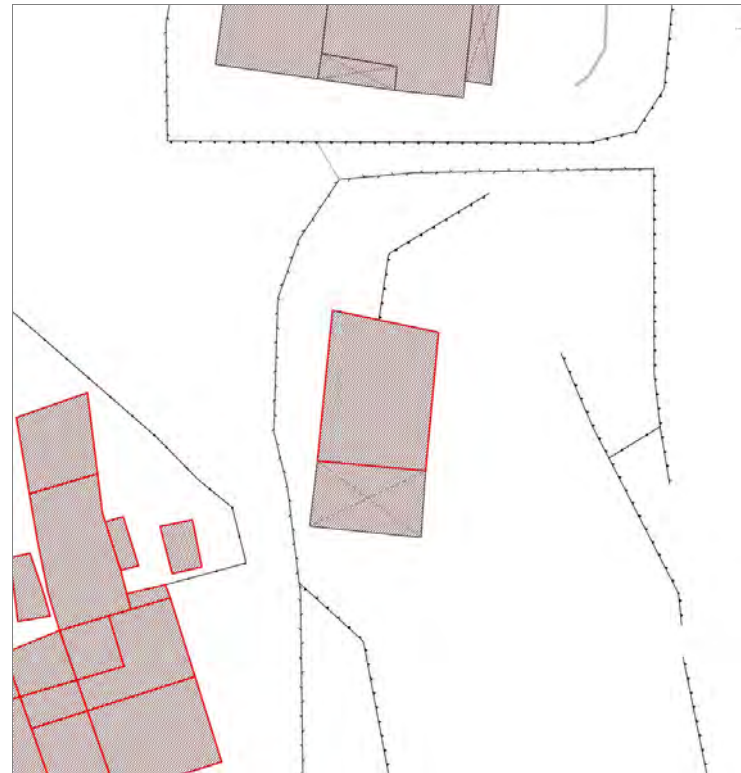
Informazioni sull'Edificio 42882

- **Usò prevalente:** non rilevabile

Edifici associati alla Scheda:

ID 40315





Informazioni sulla Scheda

Informazioni sulla Scheda

- **Data rilevazione** 27/10/2019
- **Località** ARSINA
- **Denominazione** via della Margine

Informazioni sull'Edificio 40315

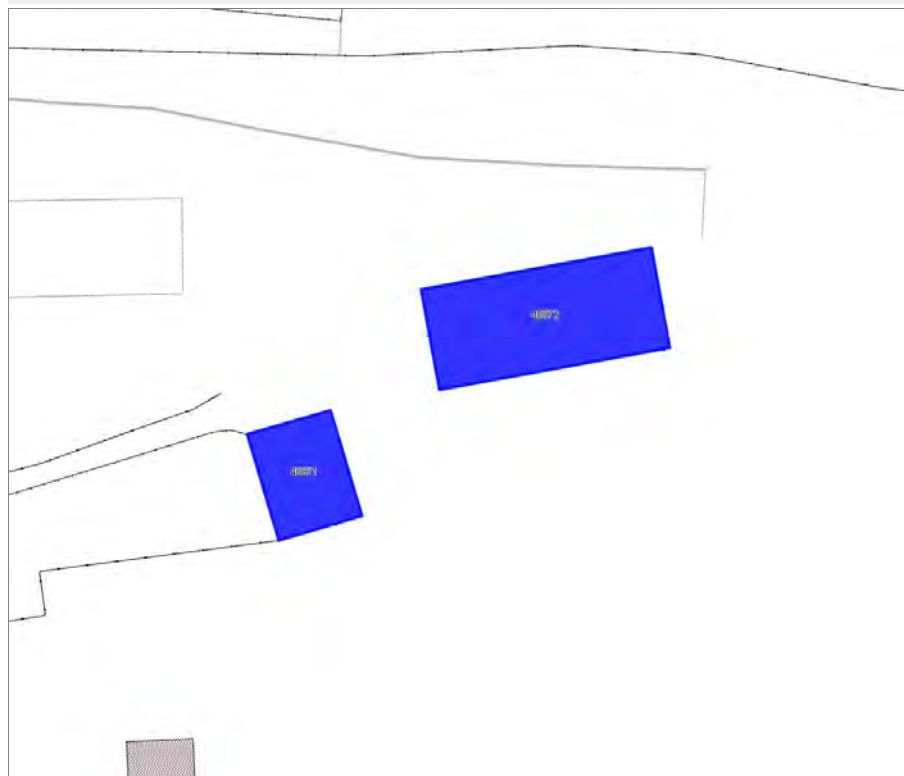
- **Usi prevalenti:** non rilevabile
- **Usi presenti:** non rilevabile

Manufatti e altri edifici

- **Edifici con caratteri conformi all'edificato tradizionale e/o preesistente:** a carattere non specialistico (di base)

Edifici associati alla Scheda:

ID 40871 | ID 40872





Informazioni sulla Scheda

Informazioni sulla Scheda

- **Data rilevazione** 27/10/2019
- **Non rilevabile:** Inaccessibile
- **Località** SAN CONCORDIO DI MORIANO
- **Denominazione** Viale della Margine

Informazioni sull'Edificio 40871

- **Usò prevalente:** non rilevabile

Informazioni sull'Edificio 40872

- **Usò prevalente:** non rilevabile

Edifici associati alla Scheda:

ID 4745





Informazioni sulla Scheda

Informazioni sulla Scheda

- **Data rilevazione** 27/10/2019
- **Non rilevabile:** inaccessibile
- **Località** ARSINA
- **Denominazione** A vescovato

Informazioni sull'Edificio 4745

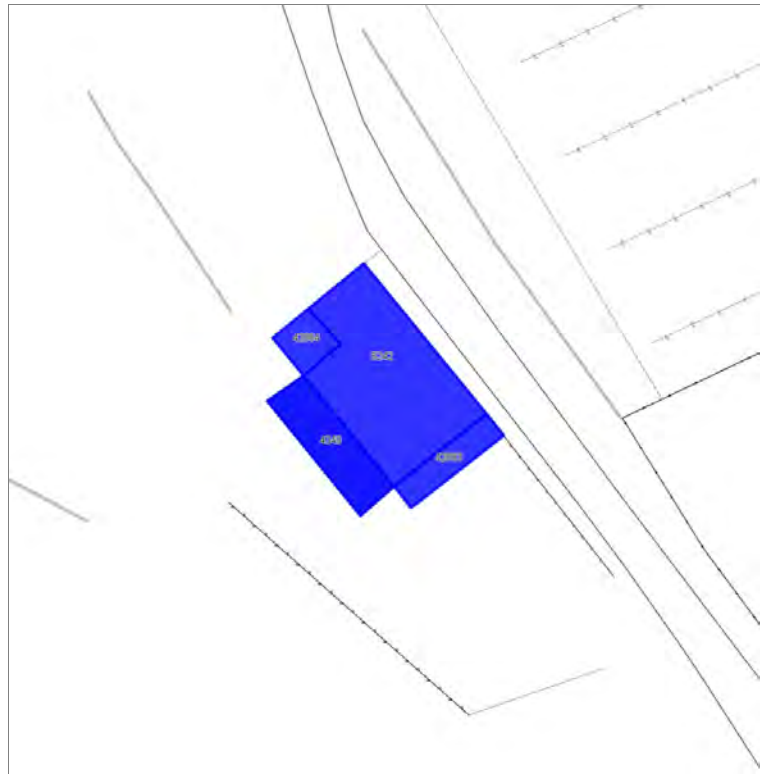
- **Usò prevalente:** non rilevabile

Edifici associati alla Scheda:

ID 5242 | ID 42883 | ID 42884

Edificati Minori associati alla Scheda:

ID 4349





Informazioni sulla Scheda

Informazioni sulla Scheda

- **Data rilevazione** 27/10/2019
- **Località** SAN CONCORDIO DI MORIANO
- **Denominazione** via della Maulina

Informazioni sull'Edificio 5242

- **Usò prevalente:** residenziale
- **Usi presenti:** residenziale permanente
- **Numero alloggi:** 1

Edifici di impianto storico

- **Edifici di matrice rurale:** fienili, stalle, manufatti di rimessaggio, ecc.

Informazioni sull'Edificio 42883

- **Usò prevalente:** di servizio

Manufatti e altri edifici

- **Edifici con caratteri conformi all'edificato tradizionale e/o preesistente:** a carattere non specialistico (di base)

Informazioni sull'Edificio 42884

- **Usò prevalente:** accessorio
- **Usi presenti:** accessorio

Manufatti e altri edifici

- **Accessori:** altro

Informazioni sull'Edificato Minore 4349

Tipo
tettoia



FOTO n° 44951 (edificio 5242)



FOTO n° 44953 (edificio 5242)



FOTO n° 44956 (edificio 5242)



FOTO n° 44952 (edificio 42883)



FOTO n° 44955 (edificio 42884)

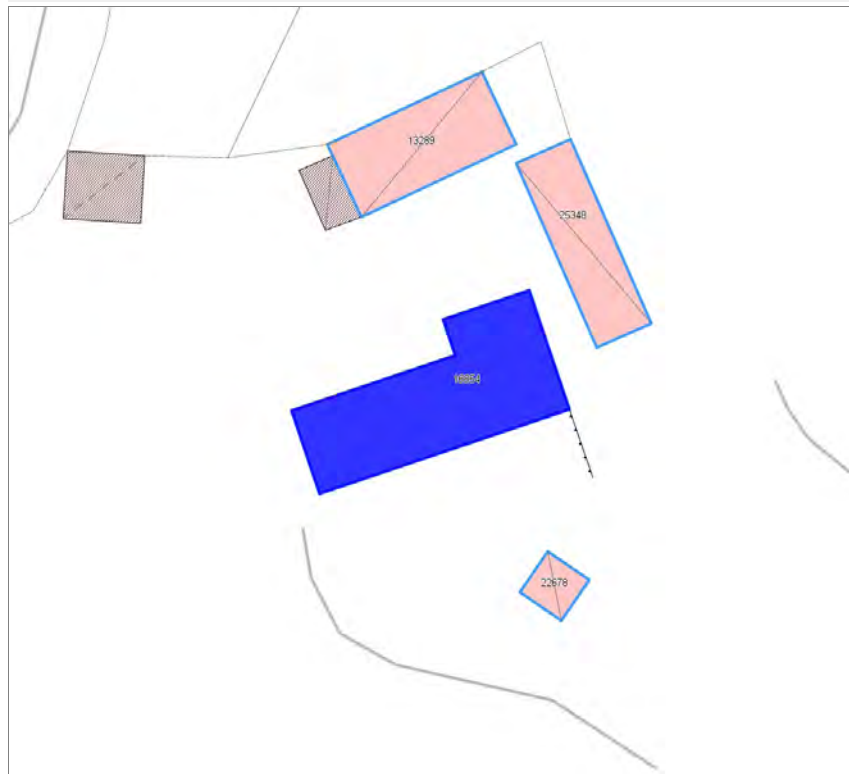


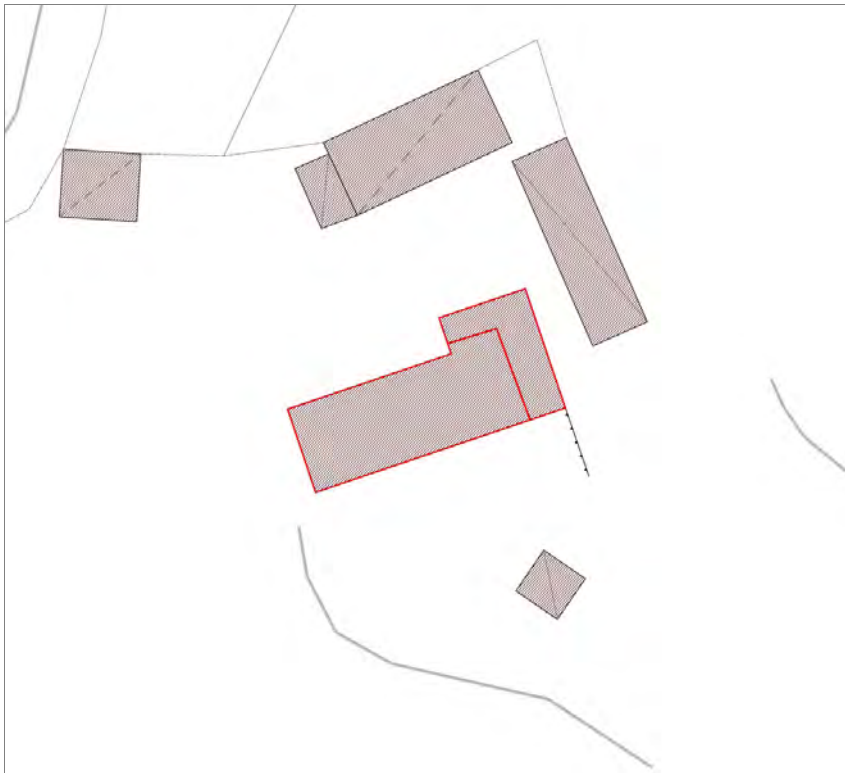
FOTO n° 44954 (edificio minore 4349)



Edifici associati alla Scheda:

ID 16854





Informazioni sulla Scheda

Informazioni sulla Scheda

- **Data rilevazione** 27/10/2019
- **Località** SAN CONCORDIO DI MORIANO
- **Denominazione** via della Maulina

Informazioni sull'Edificio 16854

- **Usi prevalente:** residenziale
- **Usi presenti:** residenziale permanente

Edifici di impianto storico

- **Edifici di matrice rurale:** casa colonica isolata

Rilievi fotografici

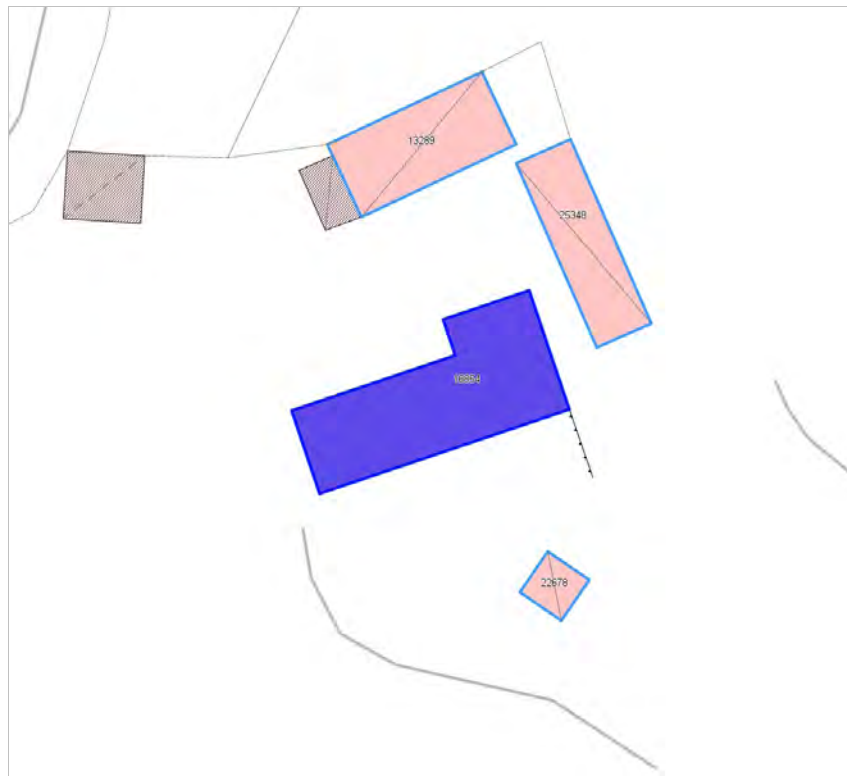
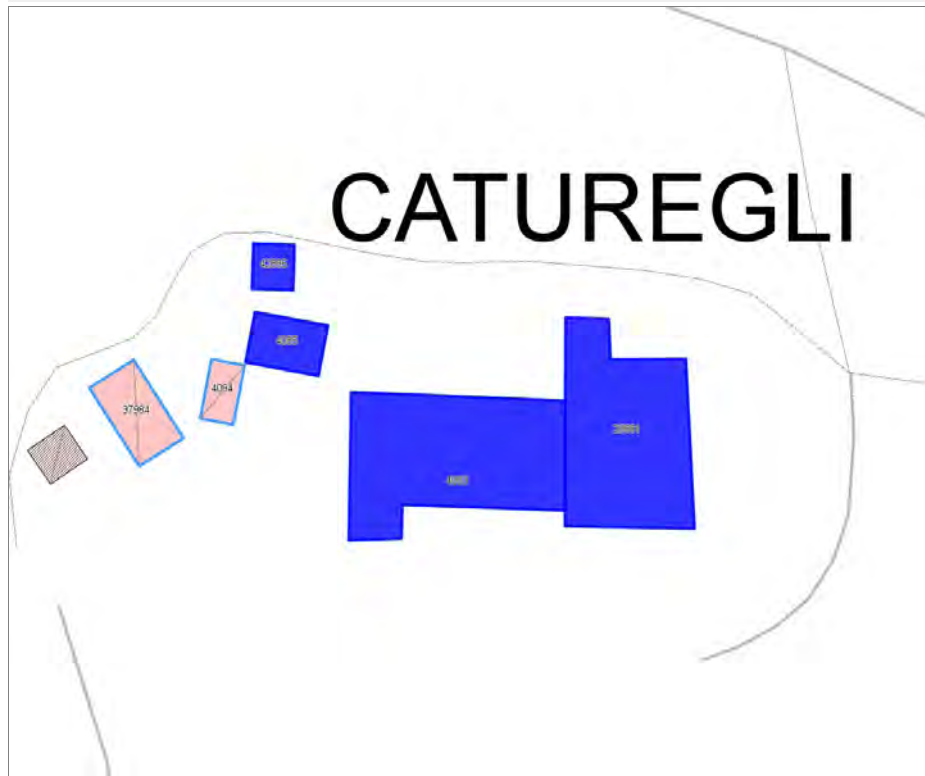


FOTO n° 44957 (edificio 16854)

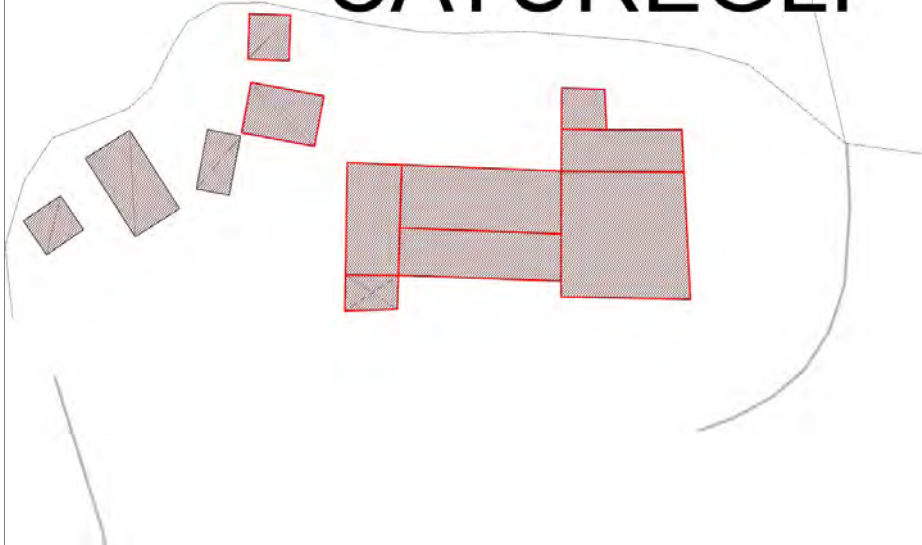


Edifici associati alla Scheda:

ID 4083 | ID 4085 | ID 29881 | ID 42885



CATUREGLI



Informazioni sulla Scheda

Informazioni sulla Scheda

- **Data rilevazione** 27/10/2019
- **Località** SAN CONCORDIO DI MORIANO
- **Denominazione** via della Maulina

Informazioni sull'Edificio 4083

- **Uso prevalente:** non rilevabile

Informazioni sull'Edificio 4085

- **Uso prevalente:** non rilevabile

Informazioni sull'Edificio 29881

- **Uso prevalente:** non rilevabile

Informazioni sull'Edificio 42885

- **Uso prevalente:** non rilevabile

Edifici associati alla Scheda:

ID 42886 | ID 42887 | ID 42888 | ID 42889 | ID 42890 | ID 42891

Edificati Minori associati alla Scheda:

ID 4351





Informazioni sulla Scheda

Informazioni sulla Scheda

- **Data rilevazione** 27/10/2019
- **Località** ARSINA
- **Denominazione** via di Arsina

Informazioni sull'Edificio 42886

- **Usi prevalente:** misto
- **Usi presenti:** residenziale permanente
- **Numero alloggi:** 1

Manufatti e altri edifici

- **Edifici con caratteri conformi all'edificato tradizionale e/o preesistente:** a carattere non specialistico (di base)

Informazioni sull'Edificio 42887

- **Usi prevalente:** misto
- **Usi presenti:** residenziale permanente
- **Numero alloggi:** 1

Manufatti e altri edifici

- **Edifici con caratteri conformi all'edificato tradizionale e/o preesistente:** a carattere non specialistico (di base)

Informazioni sull'Edificio 42888

- **Usi prevalente:** residenziale
- **Usi presenti:** residenziale permanente
- **Numero alloggi:** 2

Edifici di impianto storico

- **Edifici di matrice rurale:** casa padronale

Informazioni sull'Edificio 42889

- **Usi prevalente:** residenziale
- **Usi presenti:** residenziale permanente
- **Numero alloggi:** 1

Edifici di impianto storico

- **Edifici di matrice rurale:** casa padronale

Informazioni sull'Edificio 42890

- **Usi prevalente:** residenziale
- **Usi presenti:** residenziale permanente

Manufatti e altri edifici

- **Edifici con caratteri conformi all'edificato tradizionale e/o preesistente:** a carattere non specialistico (di base)

Informazioni sull'Edificio 42891

- **Usi prevalente:** accessorio
- **Usi presenti:** accessorio

Manufatti e altri edifici

- **Accessori:** ripostigli, rimessaggi, box

Informazioni sull'Edificato Minore 4351

Tipo

tettoia



FOTO n° 44958 (edificio 42886)



FOTO n° 44960 (edificio 42887)



FOTO n° 44959 (edificio 42888)



FOTO n° 44962 (edificio 42888)



FOTO n° 44963 (edificio 42888)



FOTO n° 44961 (edificio 42889)



FOTO n° 44964 (edificio 42890)



FOTO n° 44966 (edificio 42891)



FOTO n° 44965 (edificio minore 4351)



Edifici associati alla Scheda:

ID 42892 | ID 42893 | ID 42894





Informazioni sulla Scheda

Informazioni sulla Scheda

- **Data rilevazione** 27/10/2019
- **Località** ARSINA
- **Denominazione** via di Arsina

Informazioni sull'Edificio 42892

- **Uso prevalente:** misto
- **Usi presenti:** accessorio

Edifici di impianto storico

- **Edifici con tipologie edilizie di base:** edilizia con tipologia incerta ottenuta per trasformazioni di edifici più antichi

Informazioni sull'Edificio 42893

- **Uso prevalente:** residenziale
- **Usi presenti:** residenziale permanente
- **Numero alloggi:** 2

Edifici di impianto storico

- **Edifici di matrice rurale:** fienili, stalle, manufatti di rimessaggio, ecc.

Informazioni sull'Edificio 42894

- **Uso prevalente:** residenziale
- **Usi presenti:** residenziale permanente
- **Numero alloggi:** 1

Manufatti e altri edifici

- **Edifici con caratteri conformi all'edificato tradizionale e/o preesistente:** a carattere non specialistico (di base)

Rilievi fotografici



FOTO n° 44967 (edificio 42892)



FOTO n° 44968 (edificio 42893)



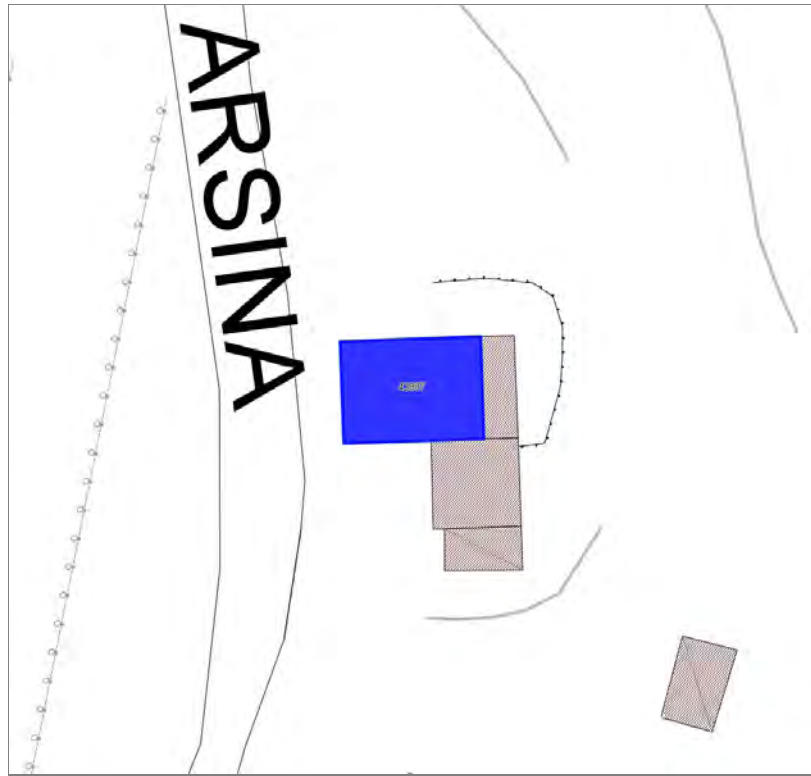
FOTO n° 44969 (edificio 42893)



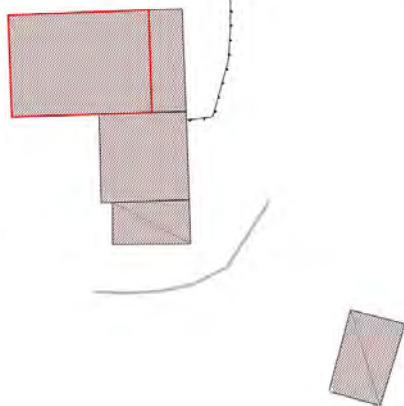
FOTO n° 44970 (edificio 42894)



Edifici associati alla Scheda:
ID 42897



ARSINA



Informazioni sulla Scheda

Informazioni sulla Scheda

- **Data rilevazione** 27/10/2019
- **Località** ARSINA
- **Denominazione** via di Arsina

Informazioni sull'Edificio 42897

- **Usò prevalente:** residenziale
- **Usi presenti:** residenziale permanente
- **Numero alloggi:** 1

Edifici di impianto storico

- **Edifici con tipologie edilizie di base:** edifici con preminenza dei caratteri "in linea"

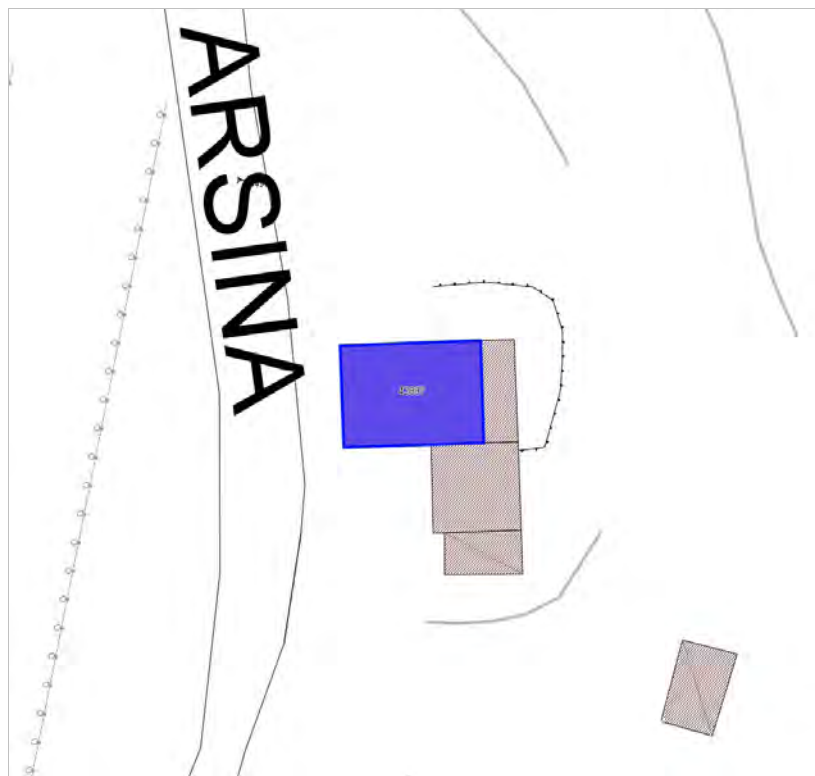


FOTO n° 44973 (edificio 42897)



Edifici associati alla Scheda:

ID 42898 | ID 42899 | ID 42900 | ID 42901





Informazioni sulla Scheda

Informazioni sulla Scheda

- **Data rilevazione** 27/10/2019
- **Località** ARSINA
- **Denominazione** via di Arsina

Informazioni sull'Edificio 42898

- **Usi prevalente:** residenziale
- **Usi presenti:** residenziale permanente
- **Numero alloggi:** 1

Edifici di impianto storico

- **Edifici di matrice rurale:** casa colonica isolata

Informazioni sull'Edificio 42899

- **Usi prevalente:** residenziale
- **Usi presenti:** accessorio

Edifici di impianto storico

- **Edifici con tipologie edilizie di base:** edilizia con tipologia incerta ottenuta per trasformazioni di edifici più antichi

Informazioni sull'Edificio 42900

- **Usi prevalente:** non rilevabile

Edifici di impianto storico

- **Edifici di matrice rurale:** fienili, stalle, manufatti di rimessaggio, ecc.

Informazioni sull'Edificio 42901

- **Usi prevalente:** non rilevabile

Edifici di impianto storico

- **Edifici di matrice rurale:** fienili, stalle, manufatti di rimessaggio, ecc.

Rilievi fotografici



FOTO n° 44974 (edificio 42898)



FOTO n° 44975 (edificio 42898)



FOTO n° 44977 (edificio 42898)

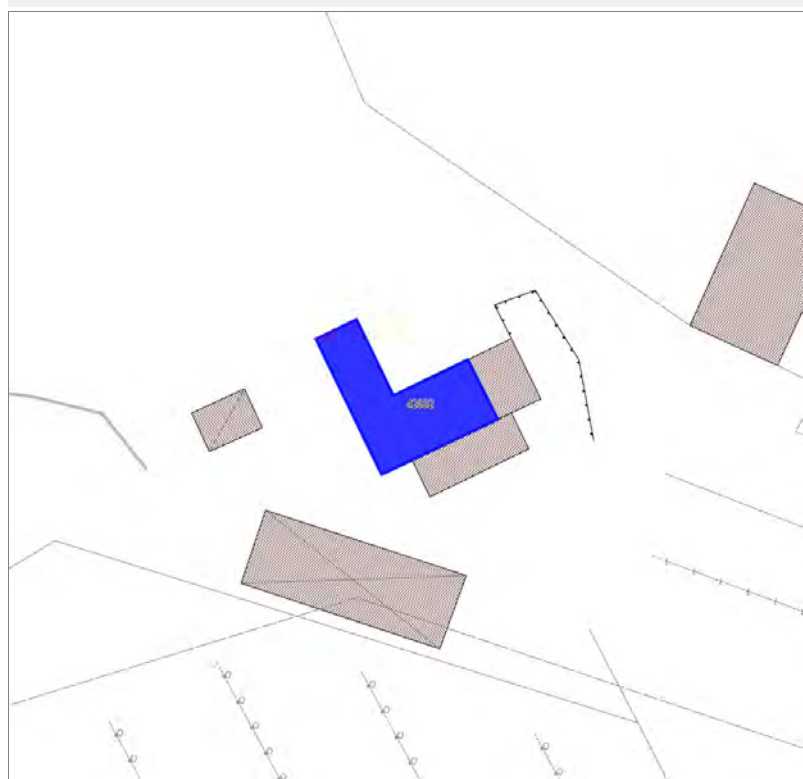


FOTO n° 44976 (edificio 42899)



Edifici associati alla Scheda:

ID 42902





Informazioni sulla Scheda

Informazioni sulla Scheda

- **Data rilevazione** 27/10/2019
- **Non rilevabile:** Inaccessibile
- **Località** ARSINA
- **Denominazione** solco detto tramito

Informazioni sull'Edificio 42902

- **Usò prevalente:** non rilevabile

Edifici associati alla Scheda:
ID 42904 | ID 42905 | ID 42906





Informazioni sulla Scheda

Informazioni sulla Scheda

- **Data rilevazione** 27/10/2019
- **Località** ARSINA
- **Denominazione** via di Arsina

Informazioni sull'Edificio 42904

- **Usi prevalente:** residenziale
- **Usi presenti:** residenziale saltuario
- **Numero alloggi:** 2

Edifici di impianto storico

- **Edifici di matrice rurale:** casa colonica isolata

Informazioni sull'Edificio 42905

- **Usi prevalente:** residenziale
- **Usi presenti:** residenziale permanente
- **Numero alloggi:** 1

Edifici di impianto storico

- **Edifici di matrice rurale:** casa colonica isolata

Informazioni sull'Edificio 42906

- **Usi prevalente:** non in uso
- **Usi presenti:** non in uso; dismesso

Edifici di impianto storico

- **Edifici di matrice rurale:** fienili, stalle, manufatti di rimessaggio, ecc.



FOTO n° 44980 (edificio 42904)



FOTO n° 44981 (edificio 42904)



FOTO n° 44983 (edificio 42904)



FOTO n° 44985 (edificio 42905)



FOTO n° 44982 (edificio 42905)



FOTO n° 44984 (edificio 42905)



FOTO n° 44986 (edificio 42906)



Edifici associati alla Scheda:
ID 42903 | ID 42907 | ID 42908





Informazioni sulla Scheda

Informazioni sulla Scheda

- **Data rilevazione** 27/10/2019
- **Località** ARSINA
- **Denominazione** via di Arsina

Informazioni sull'Edificio 42903

- **Usi presenti:** residenziale saltuario; residenziale permanente
- **Numero alloggi:** 2
- **Edifici di impianto storico**
- **Edifici di matrice rurale:** casa colonica isolata

Informazioni sull'Edificio 42907

- **Usi prevalenti:** non rilevabile

Informazioni sull'Edificio 42908

- **Usi prevalenti:** non rilevabile



FOTO n° 44978 (edificio 42903)



FOTO n° 44979 (edificio 42903)



FOTO n° 44987 (edificio 42903)



Edifici associati alla Scheda:
ID 42909





Informazioni sulla Scheda

Informazioni sulla Scheda

- **Data rilevazione** 27/10/2019
- **Località** ARSINA
- **Denominazione** via di Arsina

Informazioni sull'Edificio 42909

- **Usò prevalente:** residenziale
- **Usi presenti:** residenziale permanente
- **Numero alloggi:** 1

Edifici di impianto storico

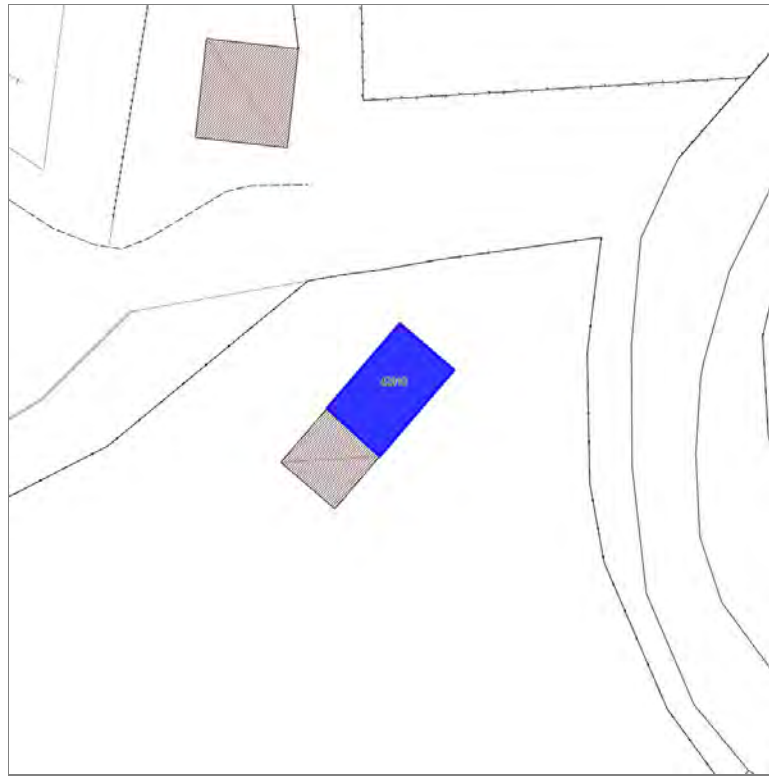
- **Edifici con tipologie edilizie di base:** edifici con preminenza dei caratteri "in linea"

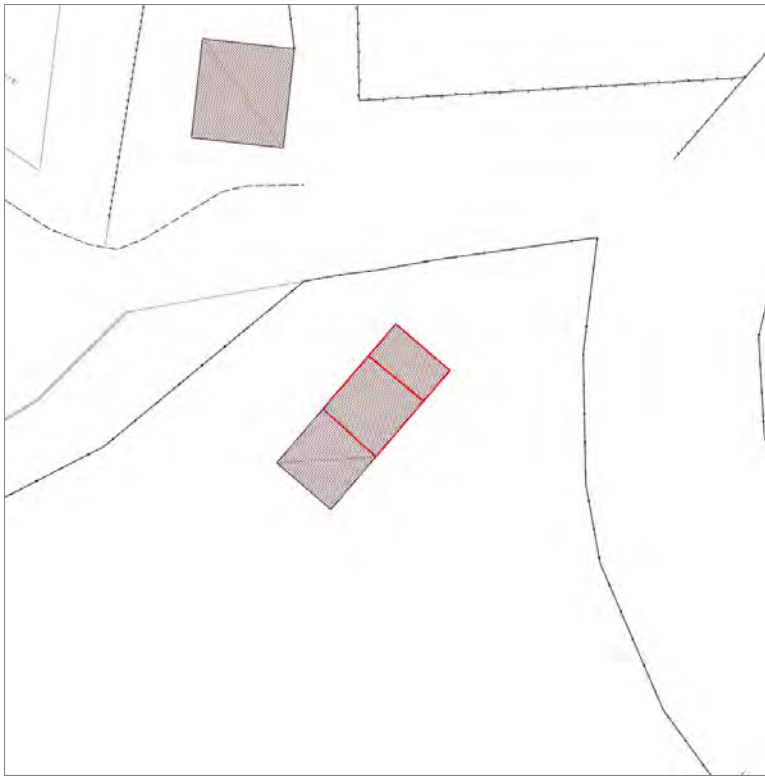


FOTO n° 44988 (edificio 42909)



Edifici associati alla Scheda:
ID 42910





Informazioni sulla Scheda

Informazioni sulla Scheda

- **Data rilevazione** 27/10/2019
- **Località** ARSINA
- **Denominazione** via di Arsina

Informazioni sull'Edificio 42910

Edifici di impianto storico

- **Edifici di matrice rurale:** fienili, stalle, manufatti di rimessaggio, ecc.



FOTO n° 44989 (edificio 42910)

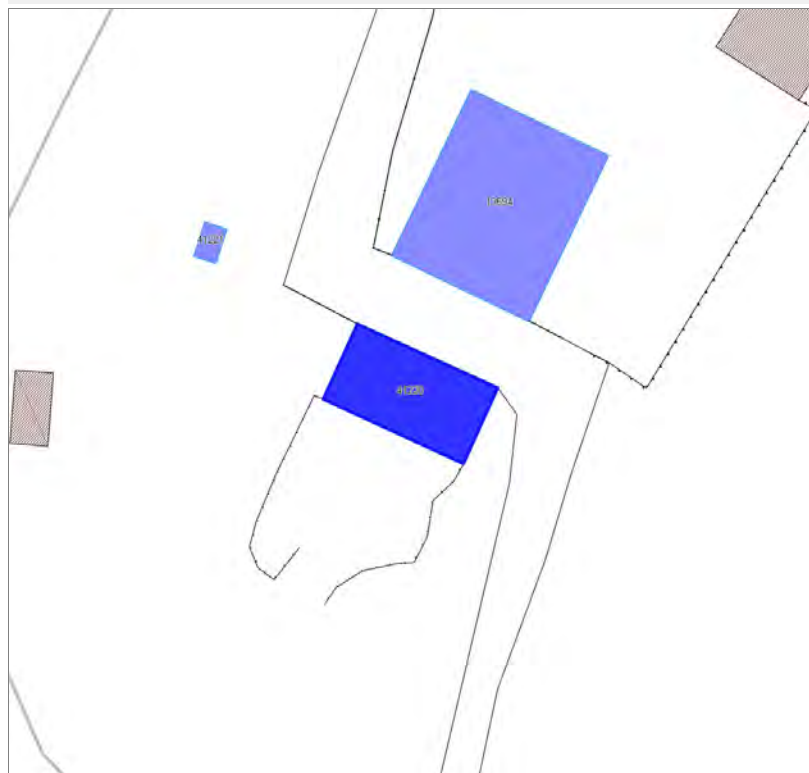


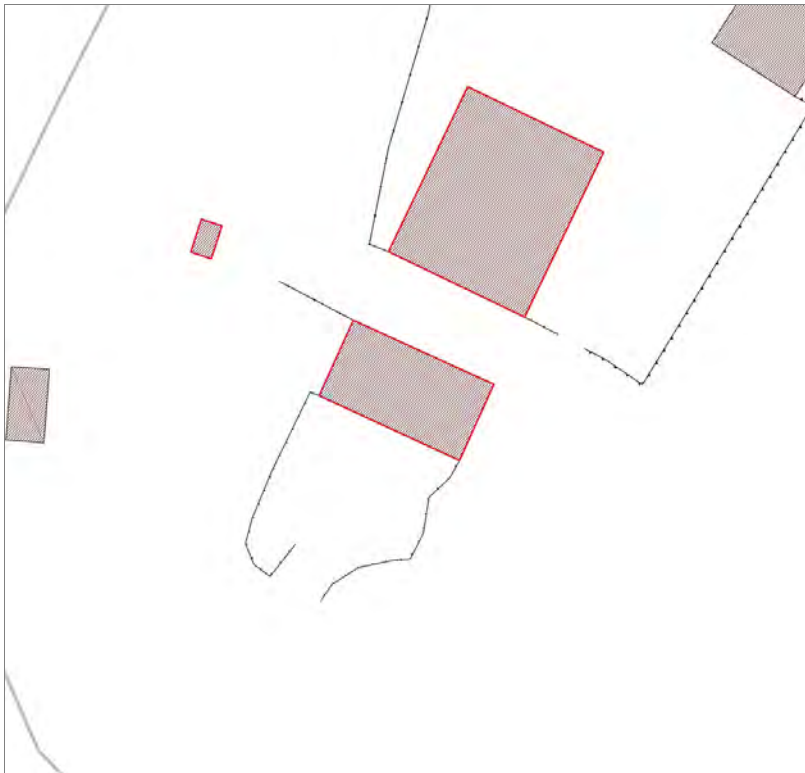
FOTO n° 44990 (edificio 42910)



Edifici associati alla Scheda:

ID 41220





Informazioni sulla Scheda

Informazioni sulla Scheda

- **Data rilevazione** 27/10/2019
- **Località** ARSINA
- **Denominazione** Ai Martinelli

Informazioni sull'Edificio 41220

- **Usi prevalente:** residenziale
- **Usi presenti:** residenziale saltuario
- **Numero alloggi:** 1

Edifici di impianto storico

- **Edifici di matrice rurale:** casa colonica isolata

Rilievi fotografici



FOTO n° 44995 (edificio 41220)



FOTO n° 44996 (edificio 41220)



Edifici associati alla Scheda:

ID 41221





Informazioni sulla Scheda

Informazioni sulla Scheda

- **Data rilevazione** 27/10/2019
- **Non rilevabile:** Inaccessibile
- **Località** ARSINA
- **Denominazione** Ai Martinelli

Informazioni sull'Edificio 41221

- **Usò prevalente:** non rilevabile

Edifici associati alla Scheda:

ID 4644 | ID 13694 | ID 41166 | ID 41328





Informazioni sulla Scheda

Informazioni sulla Scheda

- **Data rilevazione** 27/10/2019
- **Località** ARSINA
- **Denominazione** Strada vicinale di Tramito

Informazioni sull'Edificio 4644

- **Uso prevalente:** non rilevabile

Informazioni sull'Edificio 13694

- **Uso prevalente:** residenziale
- **Usi presenti:** residenziale saltuario; residenziale permanente
- **Edifici di impianto storico**
- **Edifici di matrice rurale:** casa padronale

Informazioni sull'Edificio 41166

- **Uso prevalente:** residenziale
- **Usi presenti:** non in uso; residenziale saltuario
- **Edifici di impianto storico**
- **Edifici di matrice rurale:** casa colonica isolata

Informazioni sull'Edificio 41328

- **Uso prevalente:** accessorio
- **Usi presenti:** non in uso; dismesso; accessorio
- **Edifici di impianto storico**
- **Edifici con tipologie edilizie di base:** edilizia con tipologia incerta ottenuta per trasformazioni di edifici più antichi



FOTO n° 44997 (edificio 4644)



FOTO n° 44991 (edificio 13694)



FOTO n° 44992 (edificio 13694)



FOTO n° 44994 (edificio 13694)



FOTO n° 44999 (edificio 41166)

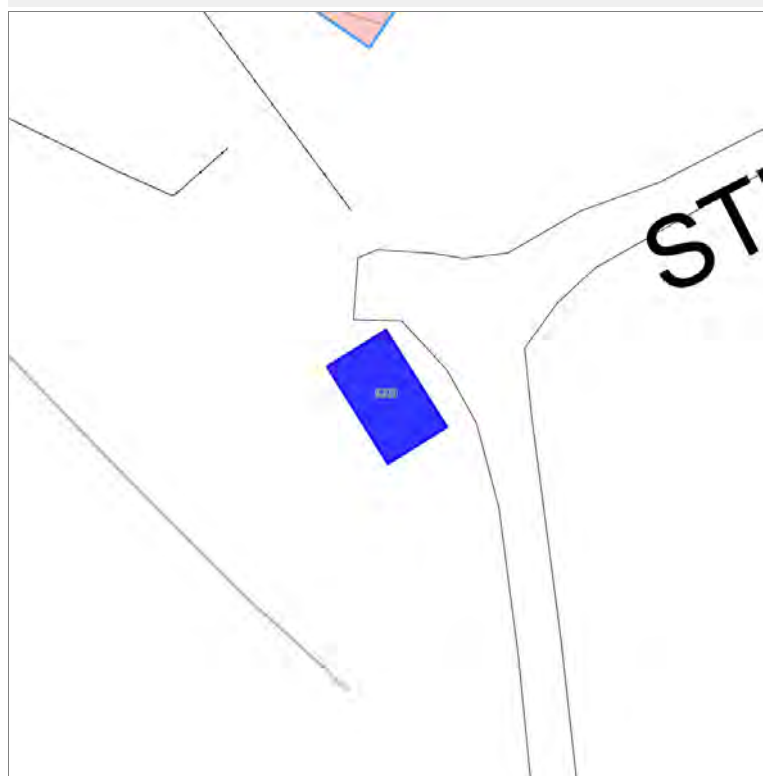


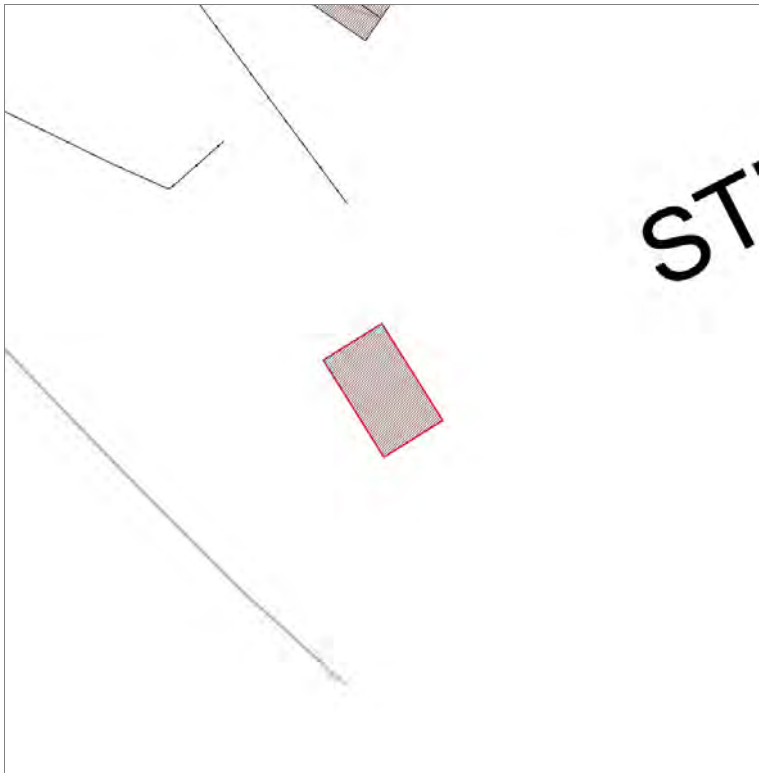
FOTO n° 44998 (edificio 41328)



Edifici associati alla Scheda:

ID 5229





Informazioni sulla Scheda

Informazioni sulla Scheda

- **Data rilevazione** 27/10/2019
- **Località** ARSINA
- **Denominazione** Strada vicinale di Tramito

Informazioni sull'Edificio 5229

- **Usi prevalenti:** agricolo e funzioni connesse
- **Usi presenti:** accessorio

Edifici di impianto storico

- **Edifici di matrice rurale:** fienili, stalle, manufatti di rimessaggio, ecc.



FOTO n° 45000 (edificio 5229)



Edifici associati alla Scheda:

ID 27807 ID 27808





Informazioni sulla Scheda

Informazioni sulla Scheda

- **Data rilevazione** 27/10/2019
- **Località** ARSINA
- **Denominazione** Strada vicinale di Tramito

Informazioni sull'Edificio 27807

- | | |
|--|--|
| <ul style="list-style-type: none">▪ Usi prevalente: residenziale▪ Usi presenti: non in uso; residenziale saltuario; residenziale permanente | <ul style="list-style-type: none">▪ Edifici di impianto storico▪ Edifici di matrice rurale: casa colonica isolata |
|--|--|

Informazioni sull'Edificio 27808

- | | |
|--|--|
| <ul style="list-style-type: none">▪ Usi prevalente: residenziale▪ Usi presenti: residenziale saltuario; residenziale permanente | <ul style="list-style-type: none">▪ Edifici di impianto storico▪ Edifici di matrice rurale: casa colonica isolata |
|--|--|

Rilievi fotografici



FOTO n° 45001 (edificio 27807)



FOTO n° 45003 (edificio 27807)



FOTO n° 45004 (edificio 27807)



FOTO n° 45005 (edificio 27808)



Edifici associati alla Scheda:
ID 35553





Informazioni sulla Scheda

Informazioni sulla Scheda

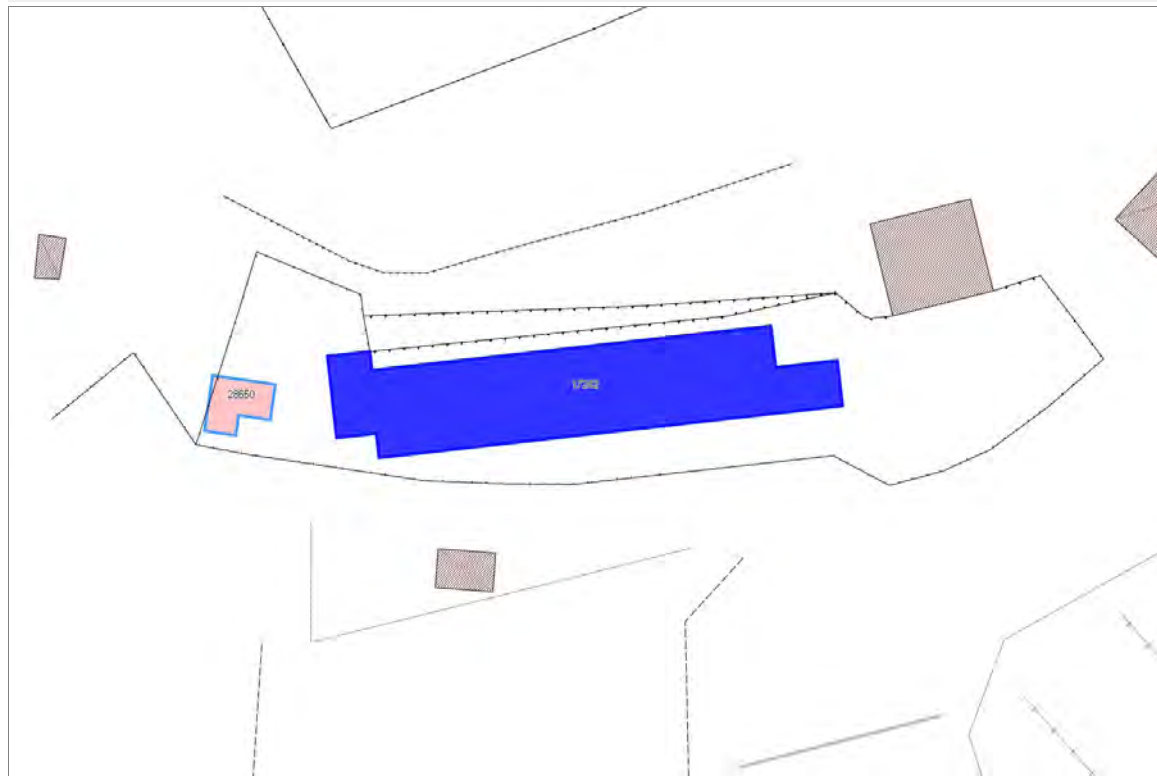
- **Data rilevazione** 27/10/2019
- **Non rilevabile:** proprietario vieta il rilievo
- **Località** ARSINA
- **Denominazione** Strada vicinale di Tramito

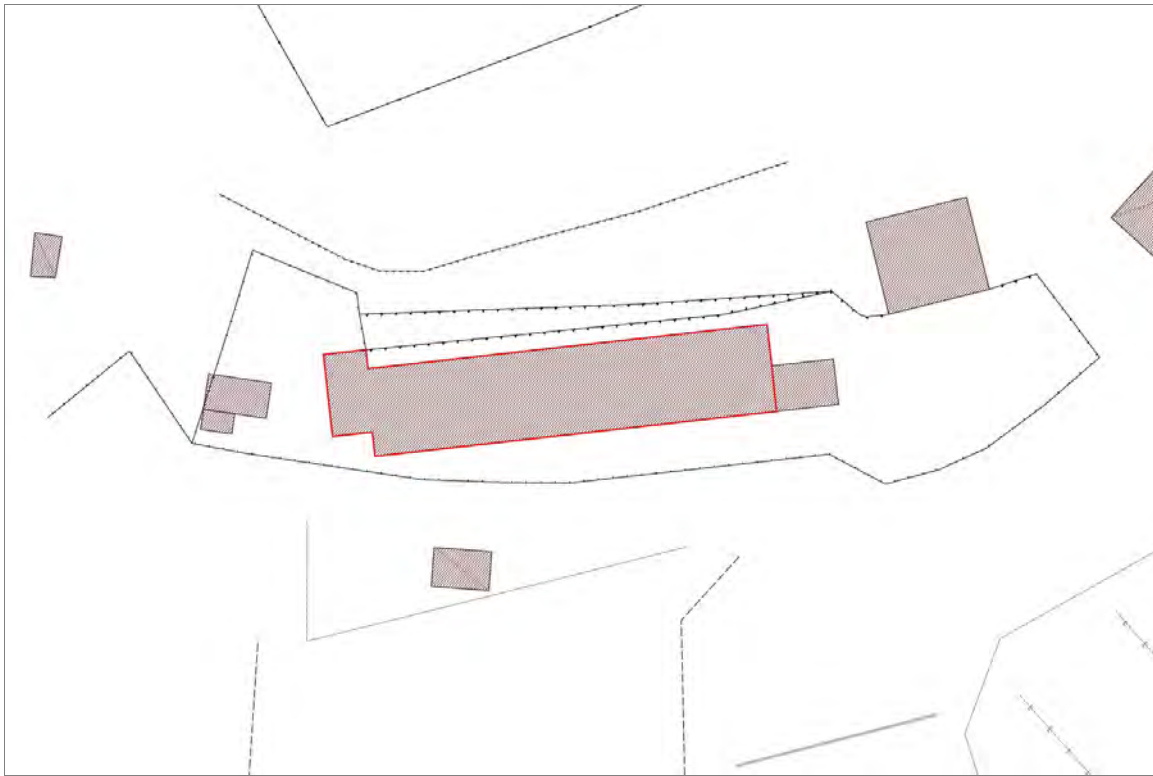
Informazioni sull'Edificio 35553

- **Usò prevalente:** non rilevabile

Edifici associati alla Scheda:

ID 17282





Informazioni sulla Scheda

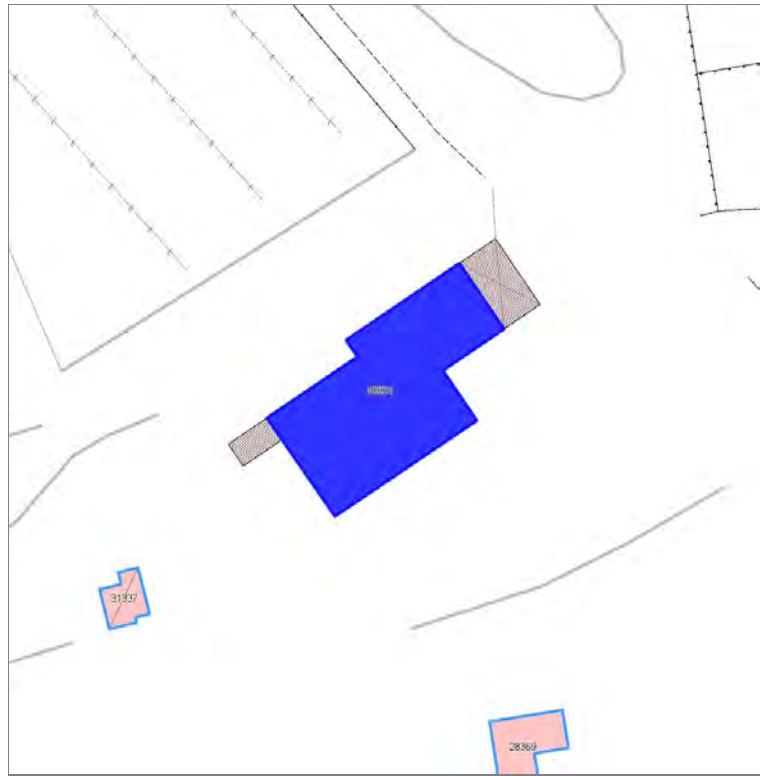
Informazioni sulla Scheda

- **Data rilevazione** 27/10/2019
- **Non rilevabile:** proprietario vieta il rilievo
- **Località** ARSINA
- **Denominazione** Strada vicinale di Tramito

Informazioni sull'Edificio 17282

- **Usò prevalente:** non rilevabile

Edifici associati alla Scheda:
ID 10831





Informazioni sulla Scheda

Informazioni sulla Scheda

- **Data rilevazione** 27/10/2019
- **Non rilevabile:** Inaccessibile
- **Località** ARSINA
- **Denominazione** Strada vicinale di Tramito

Informazioni sull'Edificio 10831

- **Usò prevalente:** non rilevabile

Edifici associati alla Scheda:
ID 5510





Informazioni sulla Scheda

Informazioni sulla Scheda

- **Data rilevazione** 27/10/2019
- **Località** ARSINA
- **Denominazione** Strada vicinale di Tramito

Informazioni sull'Edificio 5510

- **Usò prevalente:** residenziale
- **Usi presenti:** residenziale permanente
- **Numero alloggi:** 1

Edifici di impianto storico

- **Edifici di matrice rurale:** casa colonica isolata



FOTO n° 45006 (edificio 5510)




FOTO n° 45007 (edificio 5510)



FOTO n° 45008 (edificio 5510)



Edifici associati alla Scheda:
ID 17607 ID 24905 ID 40535





Informazioni sulla Scheda

Informazioni sulla Scheda

- **Data rilevazione** 27/10/2019
- **Località** ARSINA
- **Denominazione** via di Arsina

Informazioni sull'Edificio 17607

- **Usi prevalente:** non rilevabile
- **Usi presenti:** non rilevabile

- Edifici di impianto storico**
- **Edifici di matrice rurale:** casa colonica isolata

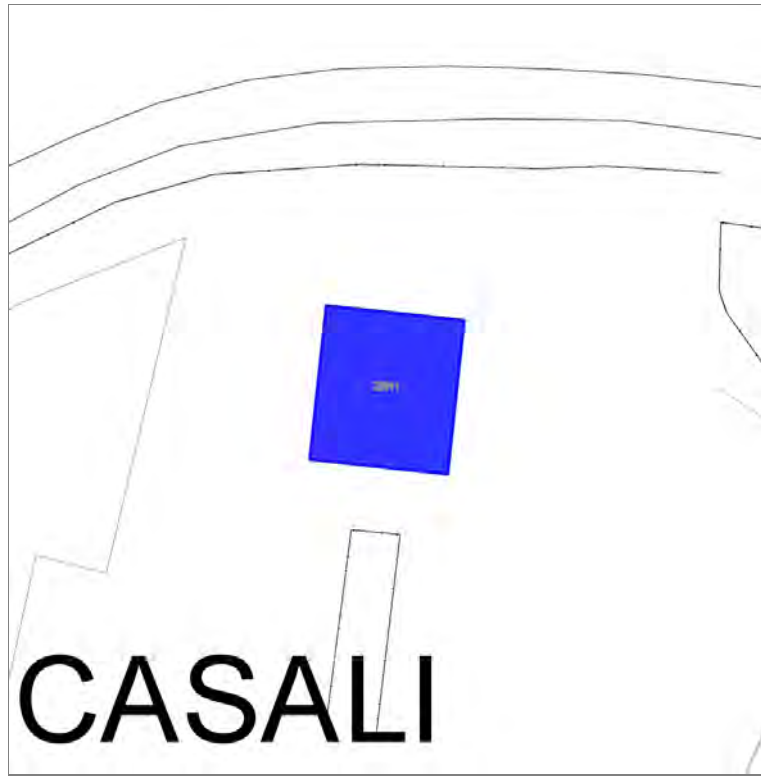
Informazioni sull'Edificio 24905

- **Usi prevalente:** non rilevabile
- **Usi presenti:** non rilevabile

- Edifici di impianto storico**
- **Edifici di matrice rurale:** casa padronale

Informazioni sull'Edificio 40535

Edifici associati alla Scheda:
ID 23811





Informazioni sulla Scheda

Informazioni sulla Scheda

- **Data rilevazione** 27/10/2019
- **Località** ARSINA
- **Denominazione** via di Arsina

Informazioni sull'Edificio 23811

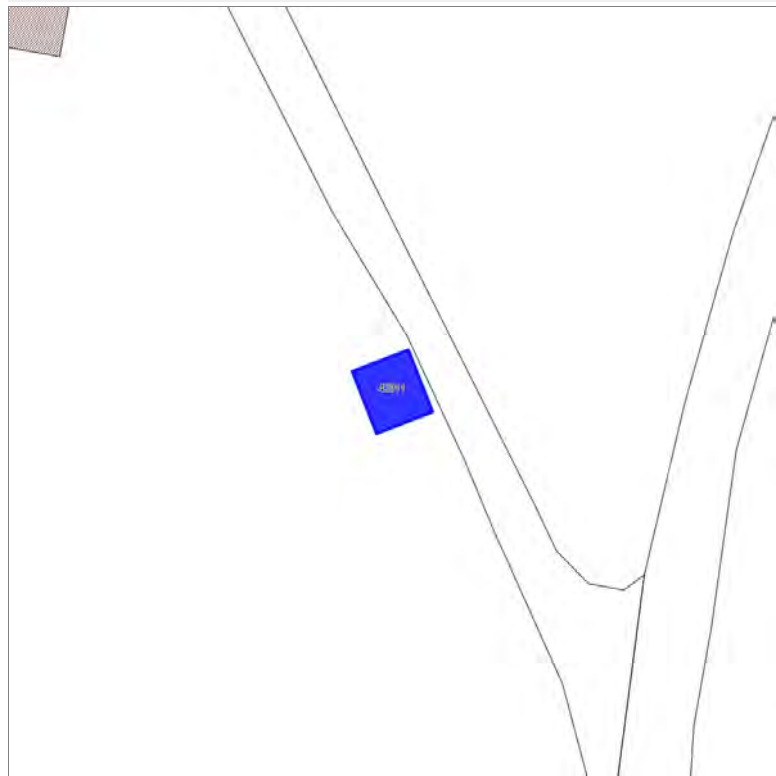
- **Usi prevalenti:** non rilevabile
- **Usi presenti:** non rilevabile

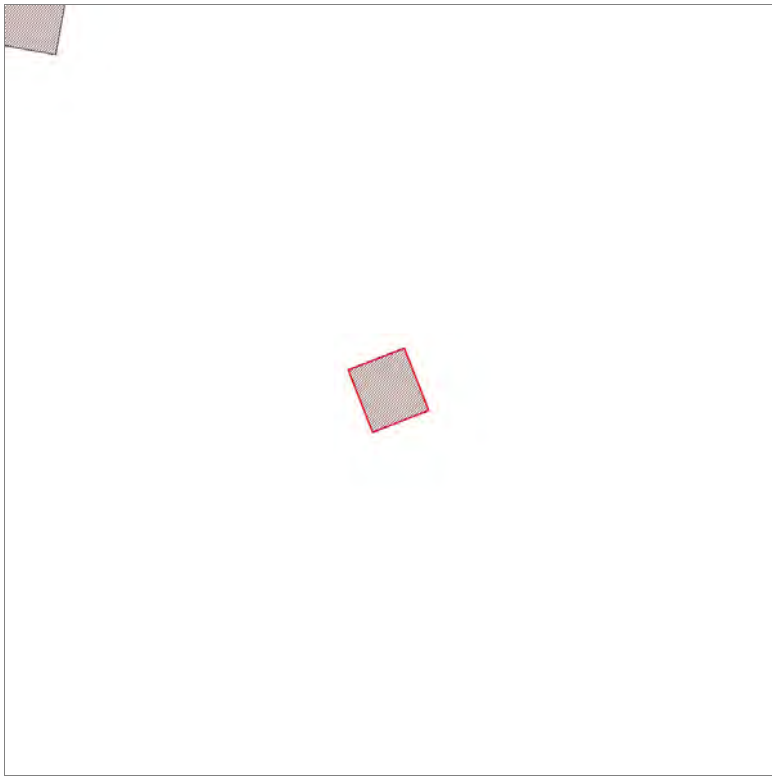
Edifici di impianto storico

- **Edifici a carattere specialistico:** religiosa chiese e campanili

Edifici associati alla Scheda:

ID 42911





Informazioni sulla Scheda

Informazioni sulla Scheda

- **Data rilevazione** 27/10/2019
- **Località** ARSINA
- **Denominazione** via di Arsina

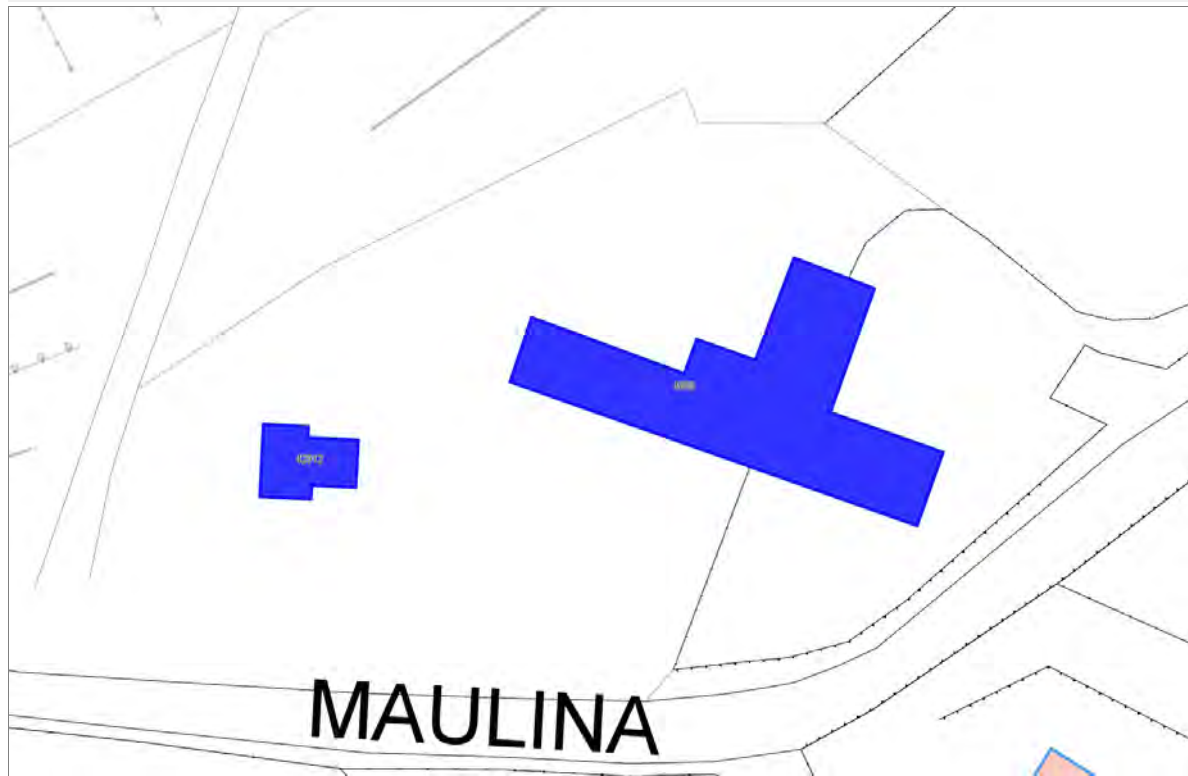
Informazioni sull'Edificio 42911

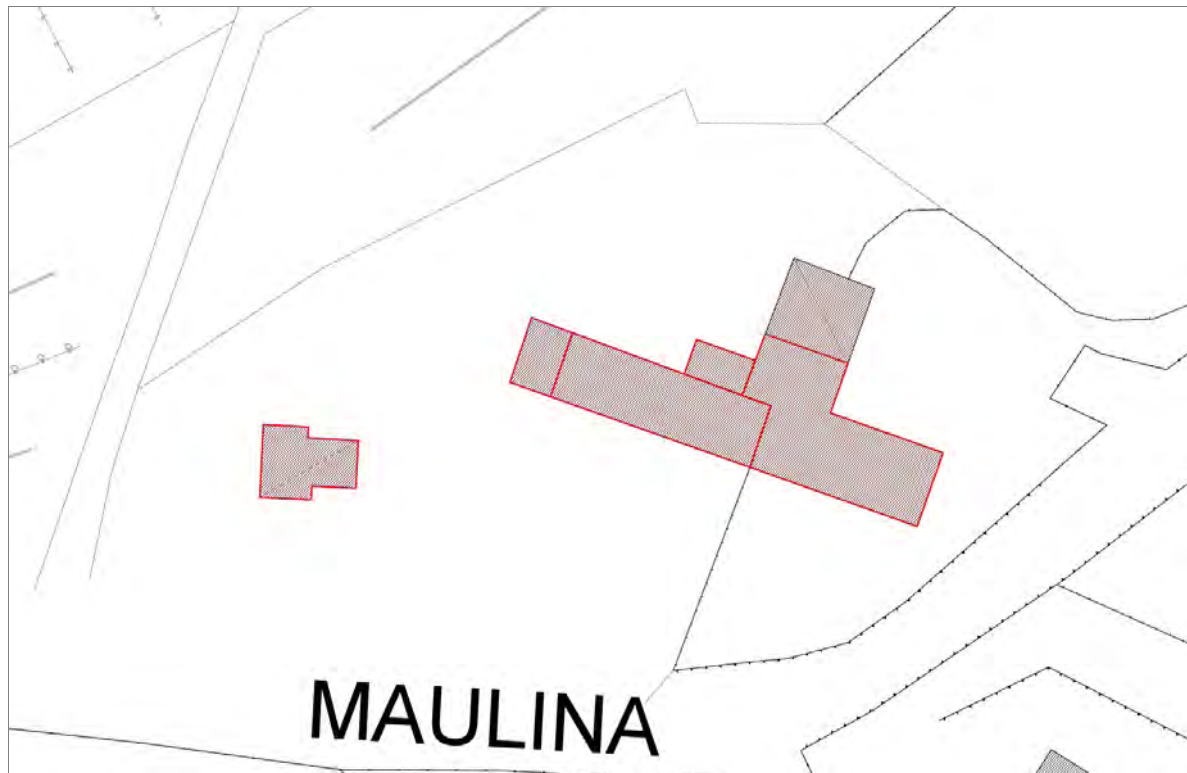
- **Usò prevalente:** non rilevabile
- **Usi presenti:** non rilevabile

Manufatti e altri edifici

- **beni storico culturali a corredo degli edifici:**
cappelle

Edifici associati alla Scheda:
ID 4569 | ID 42912





Informazioni sulla Scheda

Informazioni sulla Scheda

- **Data rilevazione** 27/10/2019
- **Località** SAN CONCORDIO DI MORIANO
- **Denominazione** via della Maulina

Informazioni sull'Edificio 4569

- **Usi prevalente:** residenziale
- **Usi presenti:** residenziale permanente
- **Numero alloggi:** 1

Edifici di impianto storico

- **Edifici di matrice rurale:** casa padronale

Informazioni sull'Edificio 42912

- **Usi prevalente:** non rilevabile

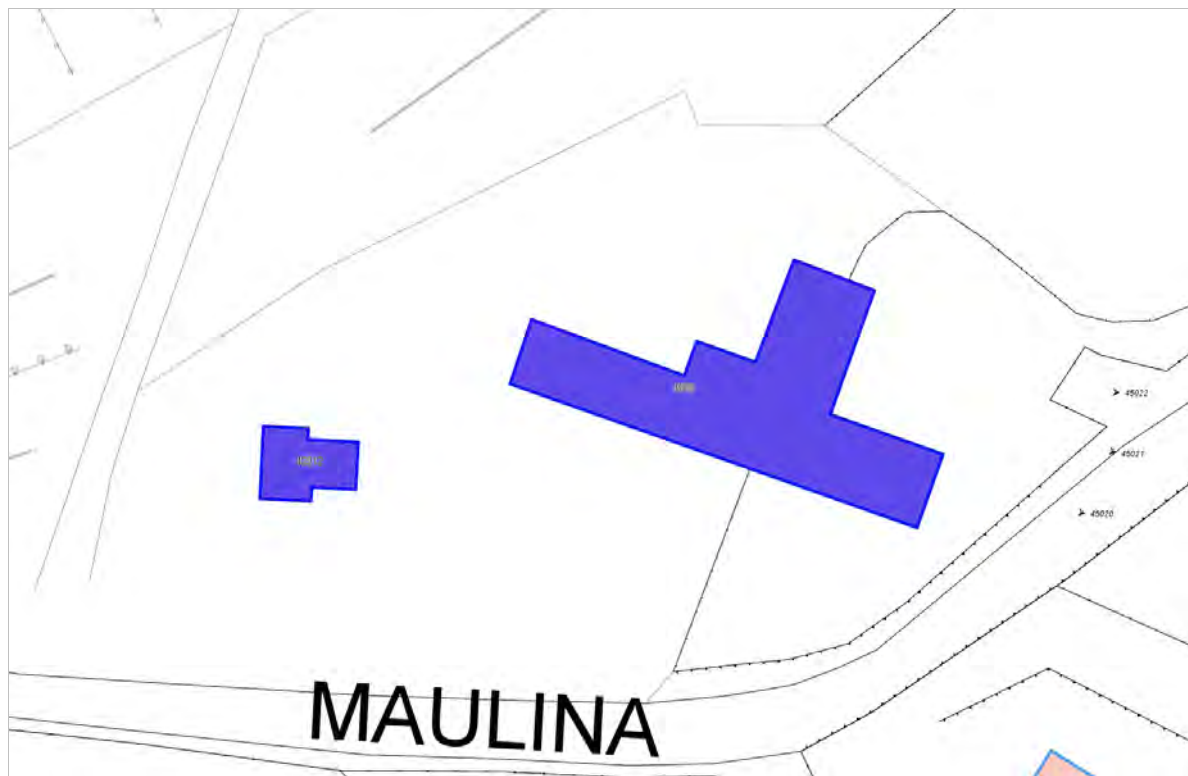


FOTO n° 45020 (edificio 4569)



FOTO n° 45021 (edificio 4569)

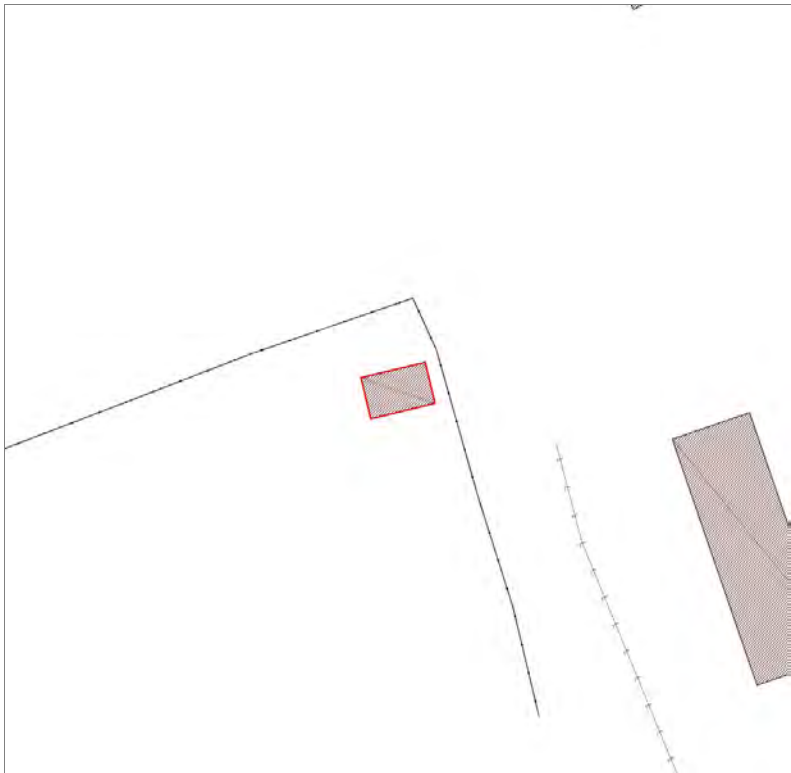


FOTO n° 45022 (edificio 4569)



Edifici associati alla Scheda:
ID 19441





Informazioni sulla Scheda

Informazioni sulla Scheda

- **Data rilevazione** 27/10/2019
- **Località** SAN CONCORDIO DI MORIANO
- **Denominazione** Via del Loreto I

Informazioni sull'Edificio 19441

Edifici di impianto storico

- **Altri edifici:** rudere



FOTO n° 45016 (edificio 19441)



Edifici associati alla Scheda:

ID 16905





Informazioni sulla Scheda

Informazioni sulla Scheda

- **Data rilevazione** 27/10/2019
- **Località** SAN CONCORDIO DI MORIANO
- **Denominazione** Via del Loreto I

Informazioni sull'Edificio 16905

- **Usò prevalente:** residenziale
- **Usi presenti:** residenziale permanente
- **Numero alloggi:** 2

Edifici di impianto storico

- **Edifici di matrice rurale:** casa colonica isolata



FOTO n° 45017 (edificio 16905)



FOTO n° 45018 (edificio 16905)



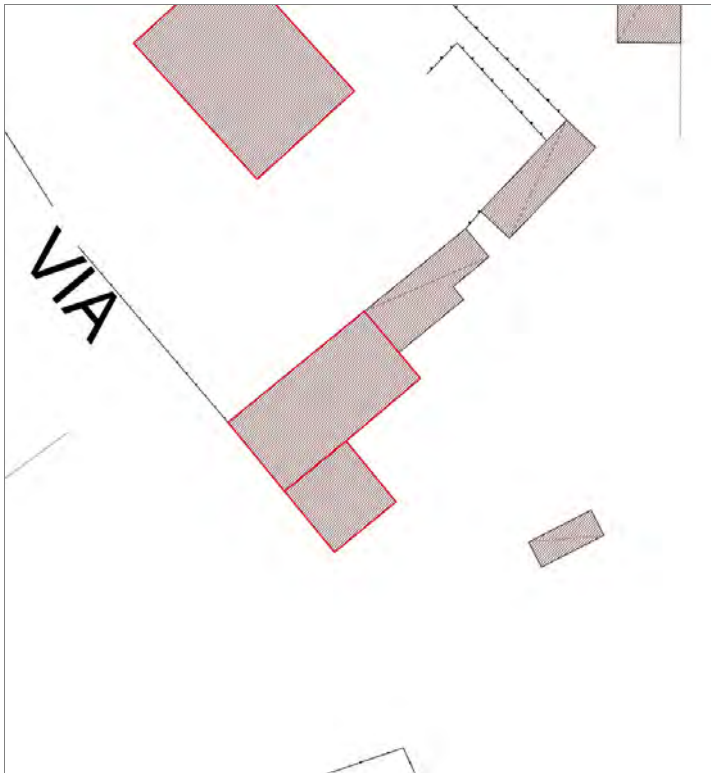
FOTO n° 45019 (edificio 16905)



Edifici associati alla Scheda:

ID 35574





Informazioni sulla Scheda

Informazioni sulla Scheda

- **Data rilevazione** 27/10/2019
- **Località** SAN CONCORDIO DI MORIANO
- **Denominazione** Via del Loreto I

Informazioni sull'Edificio 35574

- **Usi prevalente:** residenziale
- **Usi presenti:** residenziale permanente

Edifici di impianto storico

- **Edifici di matrice rurale:** casa colonica isolata



FOTO n° 45013 (edificio 35574)



FOTO n° 45014 (edificio 35574)



FOTO n° 45015 (edificio 35574)



Edifici associati alla Scheda:

ID 37945

Edificati Minori associati alla Scheda:

ID 3604





Informazioni sulla Scheda

Informazioni sulla Scheda

- Data rilevazione 27/10/2019
- Località PONTE A MORIANO
- Denominazione Via Volpi

Informazioni sull'Edificio 37945

- **Uso prevalente:** non rilevabile

Informazioni sull'Edificato Minore 3604

Tipo

baracca, manufatto precario

Rilievi fotografici



FOTO n° 45033 (scheda)



FOTO n° 45034 (scheda)



FOTO n° 45032 (edificio 37945)



FOTO n° 39583 (edificio minore 3604)



Edifici associati alla Scheda:

ID 2151 | ID 5323 | ID 24374 | ID 26617 | ID 32836 | ID 32837 | ID 37196





Informazioni sulla Scheda

Informazioni sulla Scheda

- **Data rilevazione** 27/10/2019
- **Località** PONTE A MORIANO
- **Denominazione** Via dei fossi, via della stazione

Informazioni sull'Edificio 2151

- **Usi prevalente:** residenziale
- **Usi presenti:** residenziale permanente
- **Numero alloggi:** 1

Edifici di impianto storico

- **Edifici con tipologie edilizie non di base:** villini

Informazioni sull'Edificio 5323

- **Usi prevalente:** accessorio
- **Usi presenti:** accessorio

Manufatti e altri edifici

- **Accessori:** garage

Informazioni sull'Edificio 24374

- **Usi prevalente:** residenziale
- **Usi presenti:** residenziale permanente
- **Numero alloggi:** 1

Edifici di impianto storico

- **Edifici con tipologie edilizie non di base:** villini

Informazioni sull'Edificio 26617

- **Usi prevalente:** residenziale
- **Usi presenti:** residenziale permanente
- **Numero alloggi:** 1

Edifici di impianto storico

- **Edifici con tipologie edilizie non di base:** villini

Informazioni sull'Edificio 32836

- **Usi prevalente:** residenziale
- **Usi presenti:** residenziale permanente
- **Numero alloggi:** 1

Edifici di impianto storico

- **Edifici con tipologie edilizie non di base:** villini

Informazioni sull'Edificio 32837

- **Usi prevalente:** accessorio
- **Usi presenti:** accessorio

Manufatti e altri edifici

- **Accessori:** garage

Informazioni sull'Edificio 37196

- **Usò prevalente:** non rilevabile

FOTO n° 45042 (scheda)



FOTO n° 45043 (scheda)



FOTO n° 45044 (scheda)



FOTO n° 45045 (scheda)



FOTO n° 45039 (edificio 2151)



FOTO n° 45040 (edificio 2151)



FOTO n° 45041 (edificio 5323)



FOTO n° 39594 (edificio 24374)



FOTO n° 45035 (edificio 24374)



FOTO n° 39598 (edificio 26617)



FOTO n° 39602 (edificio 26617)



FOTO n° 39608 (edificio 32836)



FOTO n° 45037 (edificio 32836)



FOTO n° 45038 (edificio 32837)



Edifici associati alla Scheda:

ID 8479 | ID 31372 | ID 34660

Edificati Minori associati alla Scheda:

ID 449





Informazioni sulla Scheda

Informazioni sulla Scheda

- **Data rilevazione** 27/10/2019
- **Località** SALTOCCHIO
- **Denominazione** Via della Croce

Informazioni sull'Edificio 8479

- **Usi prevalente:** residenziale
- **Usi presenti:** residenziale permanente

Edifici di impianto storico

- **Edifici con tipologie edilizie di base:** edifici con preminenza dei caratteri "in schiera"

Informazioni sull'Edificio 31372

- **Usi prevalente:** accessorio
- **Usi presenti:** accessorio

Manufatti e altri edifici

- **Accessori:** garage

Informazioni sull'Edificio 34660

- **Usi prevalente:** accessorio
- **Usi presenti:** accessorio

Manufatti e altri edifici

- **Accessori:** ripostigli, rimessaggi, box

Informazioni sull'Edificato Minore 449

Tipo

baracca, manufatto precario



FOTO n° 45049 (scheda)



FOTO n° 45050 (scheda)



FOTO n° 5076 (edificio 8479)



FOTO n° 5079 (edificio 8479)



FOTO n° 5080 (edificio 31372)



FOTO n° 5077 (edificio 34660)

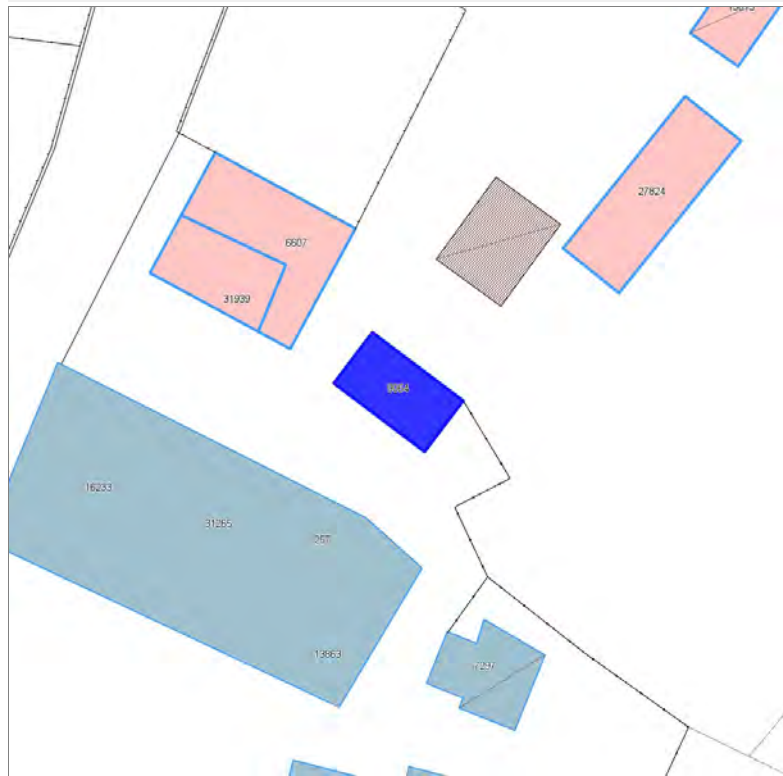


FOTO n° 5436 (edificato minore 449)



Edifici associati alla Scheda:

ID 9064





Informazioni sulla Scheda

Informazioni sulla Scheda

- **Data rilevazione** 28/10/2019
- **Località** SAN LORENZO DI MORTIANO
- **Denominazione** S.p del Morianese

Informazioni sull'Edificio 9064

- **Usò prevalente:** accessorio
- **Usi presenti:** accessorio

Manufatti e altri edifici

- **Accessori:** ripostigli, rimessaggi, box

Rilievi fotografici



FOTO n° 45169 (edificio 9064)



Edifici associati alla Scheda:

ID 24008





Informazioni sulla Scheda

Informazioni sulla Scheda

- **Data rilevazione** 28/10/2019
- **Località** SAN LORENZO DI MORTIANO
- **Denominazione** via di Mammoli

Informazioni sull'Edificio 24008

- **Usi prevalente:** residenziale
- **Usi presenti:** residenziale permanente
- **Numero alloggi:** 3

Edifici di impianto storico

- **Edifici con tipologie edilizie di base:** edifici con preminenza dei caratteri "in linea"



FOTO n° 45176 (edificio 24008)





Informazioni sulla Scheda

Informazioni sulla Scheda

- **Data rilevazione** 28/10/2019
- **Località** SAN LORENZO DI MORIANO
- **Denominazione** S.p del Morianese

Informazioni sull'Edificio 25849

- **Usso prevalente:** residenziale
- **Usi presenti:** residenziale permanente
- **Numero alloggi:** 1

Edifici di impianto storico

- **Edifici con tipologie edilizie di base:** edifici con preminenza dei caratteri "in linea"

Informazioni sull'Edificio 33383

- **Usso prevalente:** residenziale
- **Usi presenti:** non in uso; dismesso; residenziale permanente

Edifici di impianto storico

- **Edifici con tipologie edilizie di base:** edifici con preminenza dei caratteri "in linea"

Informazioni sull'Edificio 33811

- **Usso prevalente:** residenziale
- **Usi presenti:** residenziale permanente
- **Numero alloggi:** 1

Edifici di impianto storico

- **Edifici con tipologie edilizie di base:** edifici con preminenza dei caratteri "in linea"

Rilievi fotografici



FOTO n° 45172 (edificio 25849)



FOTO n° 45175 (edificio 33383)



FOTO n° 45173 (edificio 33811)

