

PIANO OPERATIVO

QUADRO CONOSCITIVO

EDIFICI
SPARSI DI
IMPIANTO
STORICO

QC.III

10-06

INDAGINI E SCHEDATURE DEGLI INSEDIAMENTI STORICI E DEGLI INSEDIAMENTI SPECIALISTICI IN TERRITORIO RURALE. ATLANTI DI DETTAGLIO

SCHEDATURA DI DETTAGLIO

Edifici associati alla Scheda:

ID 19590 ID 20200





Informazioni sulla Scheda

Informazioni sulla Scheda

- **Data rilevazione** 28/10/2019
- **Località** SAN LORENZO DI MORTIANO
- **Denominazione** S.p del Morianese

Informazioni sull'Edificio 19590

- **Usi prevalente:** residenziale
- **Usi presenti:** residenziale permanente
- **Numero alloggi:** 1

Edifici di impianto storico

- **Edifici con tipologie edilizie non di base:** villini

Informazioni sull'Edificio 20200

- **Usi prevalente:** residenziale
- **Usi presenti:** residenziale permanente
- **Numero alloggi:** 1

Edifici di impianto storico

- **Edifici con tipologie edilizie non di base:** villini

Rilievi fotografici

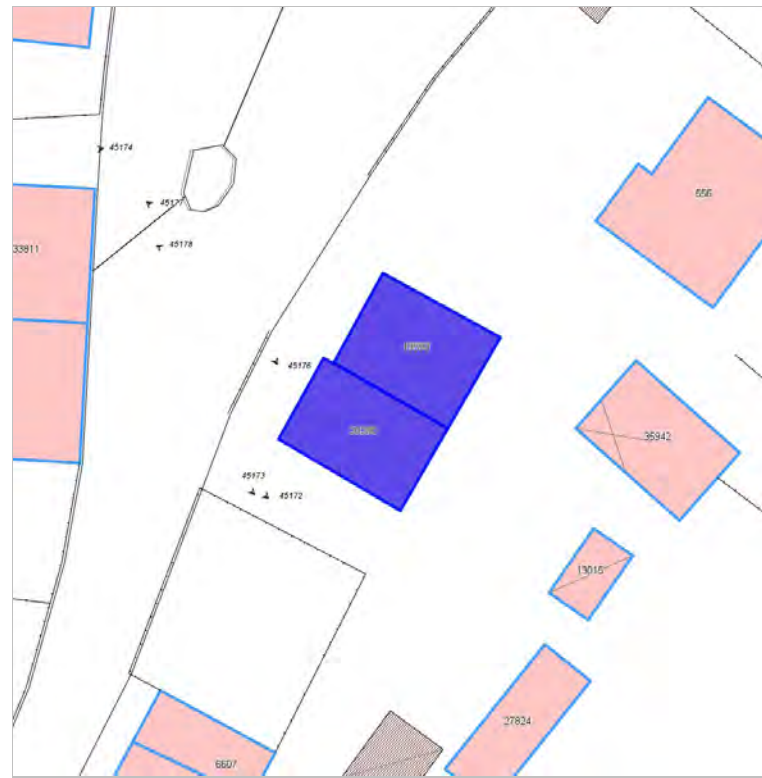


FOTO n° 45177 (edificio 19590)

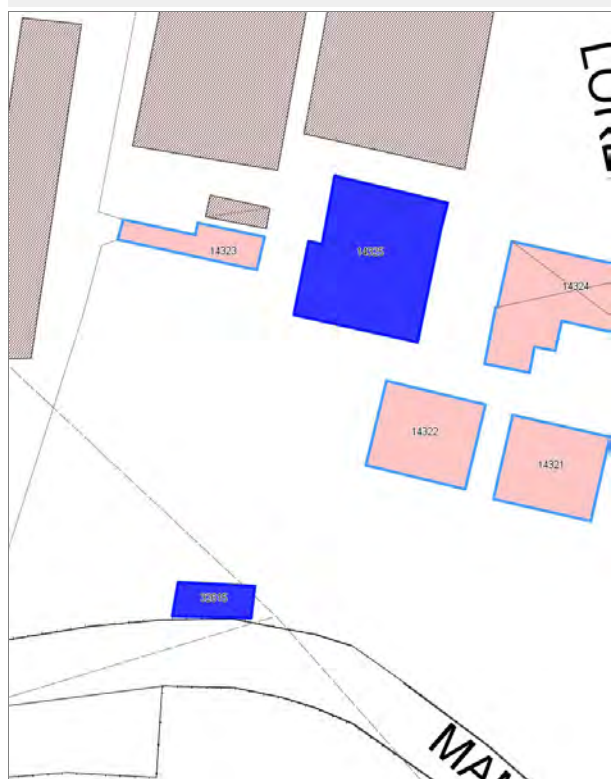


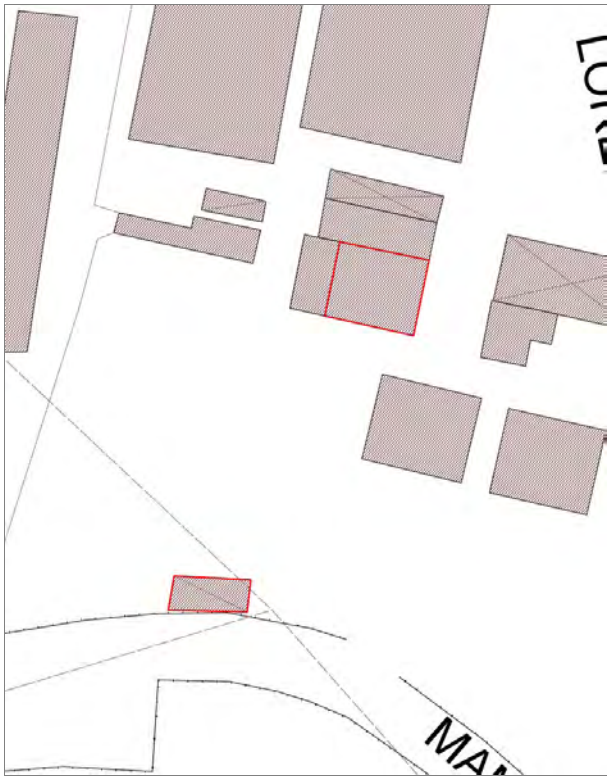
FOTO n° 45178 (edificio 20200)



Edifici associati alla Scheda:

ID 14325 ID 32615





Informazioni sulla Scheda

Informazioni sulla Scheda

- **Data rilevazione** 28/10/2019
- **Località** SAN LORENZO DI MORTIANO
- **Denominazione** via di Mammoli

Informazioni sull'Edificio 14325

- **Usi prevalenti:** accessorio
- **Usi presenti:** accessorio

Edifici di impianto storico

- **Edifici di matrice rurale:** fienili, stalle, manufatti di rimessaggio, ecc.

Informazioni sull'Edificio 32615

- **Usi prevalenti:** accessorio
- **Usi presenti:** accessorio

Manufatti e altri edifici

- **Accessori:** ripostigli, rimessaggi, box

Rilievi fotografici



FOTO n° 45183 (edificio 14325)



FOTO n° 45184 (edificio 14325)



FOTO n° 45192 (edificio 32615)



FOTO n° 45179 (edificio 32615)



FOTO n° 45180 (edificio 32615)



Edifici associati alla Scheda:

ID 10308 ID 39551





Informazioni sulla Scheda

Informazioni sulla Scheda

- **Data rilevazione** 28/10/2019
- **Località** SAN LORENZO DI MORTIANO
- **Denominazione** via di Mammoli

Informazioni sull'Edificio 10308

- **Usi prevalente:** residenziale
- **Usi presenti:** residenziale permanente
- **Numero alloggi:** 1

Edifici di impianto storico

- **Edifici con tipologie edilizie non di base:** villini

Informazioni sull'Edificio 39551

- **Usi prevalente:** non rilevabile

Rilievi fotografici



FOTO n° 45188 (edificio 10308)



Edifici associati alla Scheda:

ID 17950 ID 40098





Informazioni sulla Scheda

Informazioni sulla Scheda

- **Data rilevazione** 28/10/2019
- **Località** SAN LORENZO DI MORTIANO
- **Denominazione** via di Mammoli

Informazioni sull'Edificio 17950

- **Uso prevalente:** agricolo e funzioni connesse
- **Usi presenti:** non in uso; accessorio

Edifici di impianto storico

- **Edifici di matrice rurale:** fienili, stalle, manufatti di rimessaggio, ecc.

Informazioni sull'Edificio 40098

- **Uso prevalente:** accessorio
- **Usi presenti:** accessorio

Manufatti e altri edifici

- **Accessori:** ripostigli, rimessaggi, box



FOTO n° 45189 (edificio 17950)



FOTO n° 45190 (edificio 17950)

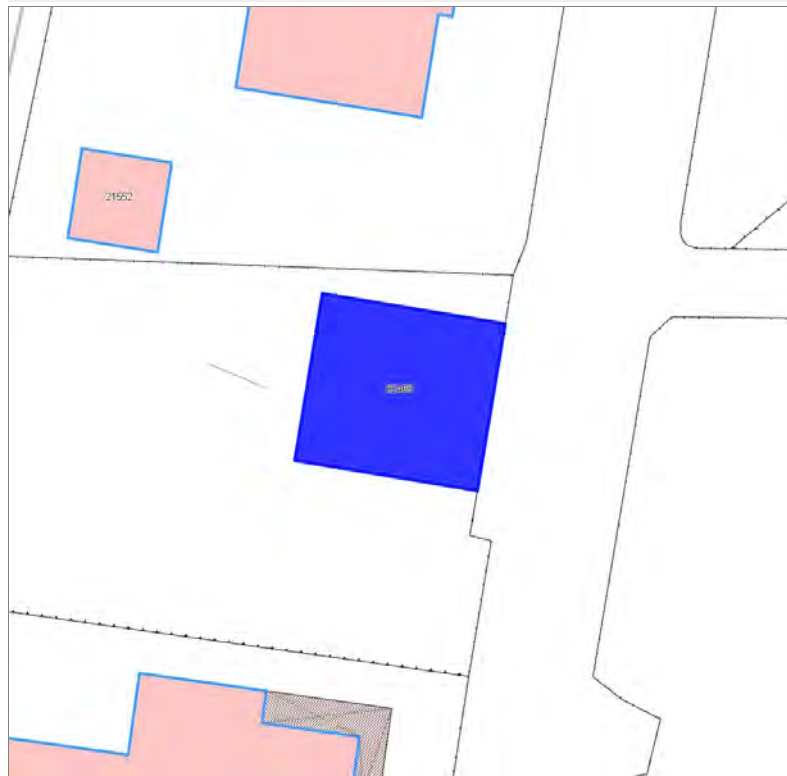


FOTO n° 45191 (edificio 40098)



Edifici associati alla Scheda:

ID 32468





Informazioni sulla Scheda

Informazioni sulla Scheda

- **Data rilevazione** 29/10/2019
- **Località** PONTE A MORIANO
- **Denominazione** Via Nazionale Moriano

Informazioni sull'Edificio 32468

- **Usò prevalente:** residenziale
- **Usi presenti:** residenziale permanente
- **Numero alloggi:** 1

Edifici di impianto storico

- **Edifici con tipologie edilizie di base:** edifici con preminenza dei caratteri "in linea"



FOTO n° 45206 (scheda)



FOTO n° 45069 (edificio 32468)



FOTO n° 45070 (edificio 32468)



FOTO n° 45071 (edificio 32468)



Edifici associati alla Scheda:

ID 26905





Informazioni sulla Scheda

Informazioni sulla Scheda

- **Data rilevazione** 29/10/2019
- **Località** PONTE A MORIANO
- **Denominazione** Traversa via Volpi

Informazioni sull'Edificio 26905

- **Usò prevalente:** non in uso
- **Usi presenti:** lavori in corso



FOTO n° 45221 (scheda)



FOTO n° 45067 (edificio 26905)



FOTO n° 45219 (edificio 26905)



FOTO n° 45220 (edificio 26905)



Edifici associati alla Scheda:

ID 6110 | ID 21820 | ID 33925

Edificati Minori associati alla Scheda:

ID 4365





Informazioni sulla Scheda

Informazioni sulla Scheda

- **Data rilevazione** 31/10/2019
- **Località** SAN MICHELE DI MORIANO
- **Denominazione** Canale demaniale di Moriano

Informazioni sull'Edificio 6110

- **Usi prevalente:** residenziale
- **Usi presenti:** ospitalità collettiva; residenza turistico alberghiera; residenziale saltuario; residenziale permanente

Edifici di impianto storico

- **Edifici di matrice rurale:** casa colonica isolata

Informazioni sull'Edificio 21820

- **Usi prevalente:** residenziale
- **Usi presenti:** non definibile; ospitalità collettiva; residenziale permanente

Edifici di impianto storico

- **Edifici di matrice rurale:** casa colonica isolata

Informazioni sull'Edificio 33925

- **Usi prevalente:** non rilevabile

Informazioni sull'Edificato Minore 4365

Tipo
tettoia



FOTO n° 45309 (edificio 6110)



FOTO n° 45310 (edificio 6110)



FOTO n° 45311 (edificio 6110)



FOTO n° 45312 (edificio 6110)



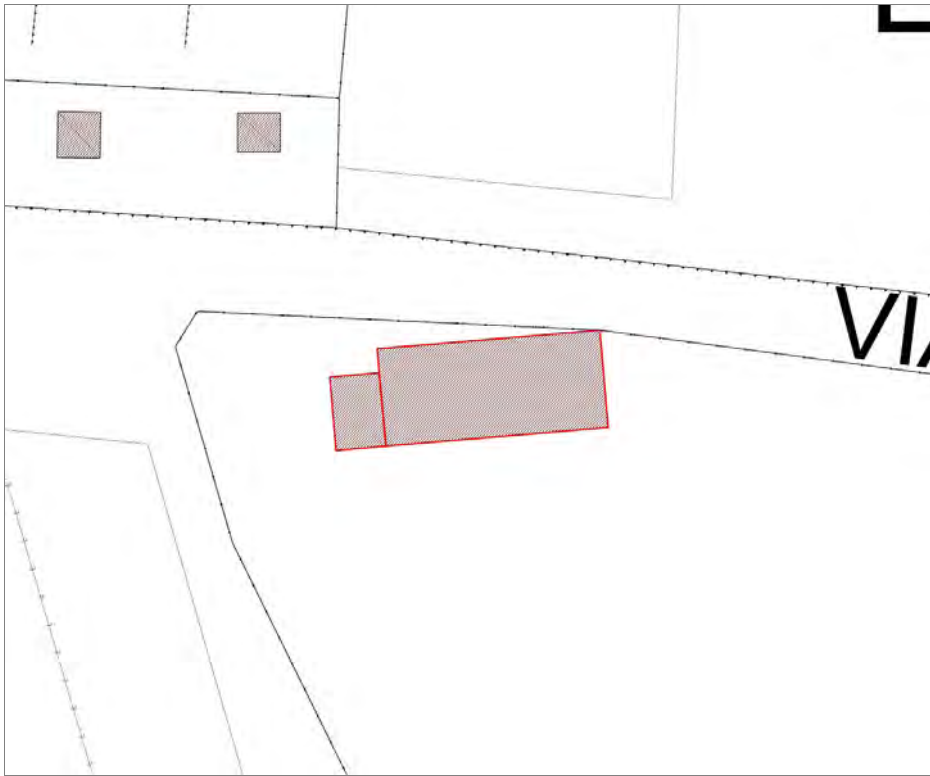
FOTO n° 45308 (edificio 21820)



Edifici associati alla Scheda:

ID 3849





Informazioni sulla Scheda

Informazioni sulla Scheda

- **Data rilevazione** 31/10/2019
- **Località** SAN MICHELE DI MORIANO
- **Denominazione** via Fonda

Informazioni sull'Edificio 3849

- **Usò prevalente:** residenziale
- **Usi presenti:** residenziale permanente
- **Numero alloggi:** 1

Edifici di impianto storico

- **Edifici di matrice rurale:** casa colonica isolata



FOTO n° 45356 (edificio 3849)



FOTO n° 45358 (edificio 3849)



Edifici associati alla Scheda:

ID 1115 | ID 1116 | ID 6036





Informazioni sulla Scheda

Informazioni sulla Scheda

- **Data rilevazione** 31/10/2019
- **Località** SAN QUIRICO DI MORIANO
- **Denominazione** via Fonda

Informazioni sull'Edificio 1115

- **Uso prevalente:** non rilevabile

Informazioni sull'Edificio 1116

- **Uso prevalente:** residenziale
- **Usi presenti:** residenziale permanente

Edifici di impianto storico

- **Edifici con tipologie edilizie di base:** edifici con preminenza dei caratteri "in schiera"

Informazioni sull'Edificio 6036

- **Uso prevalente:** non rilevabile

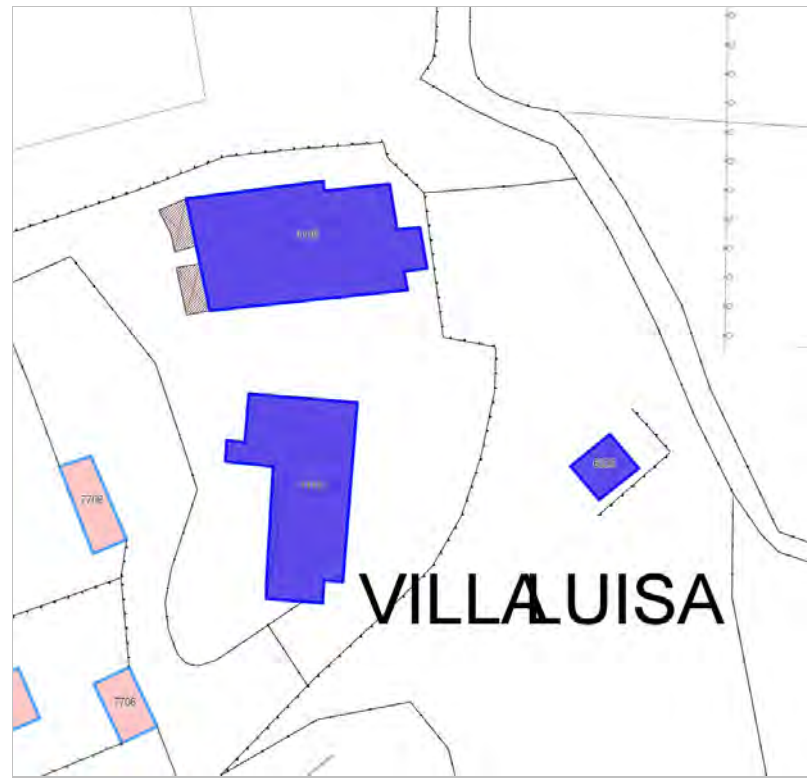
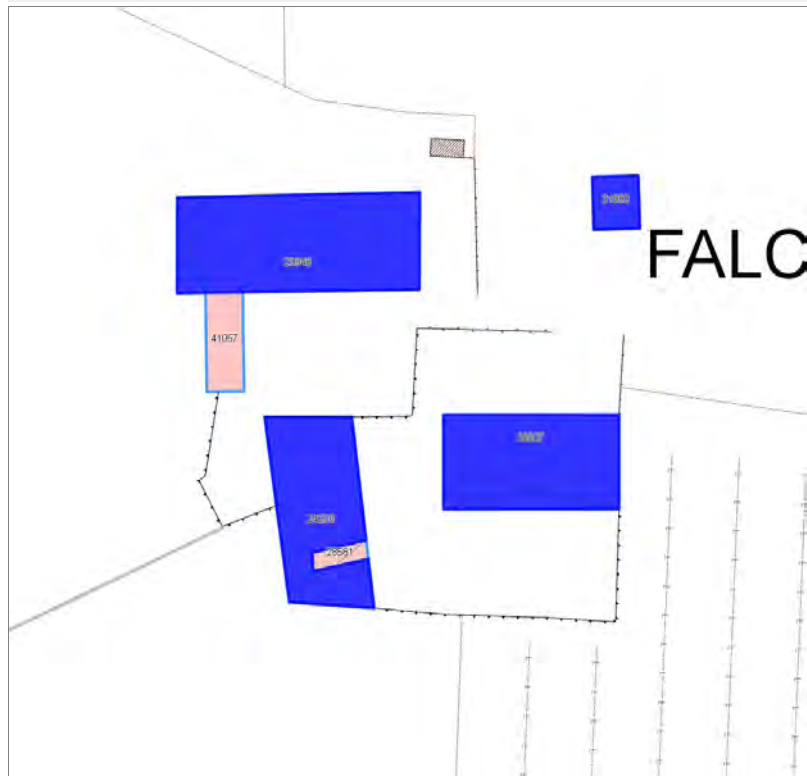


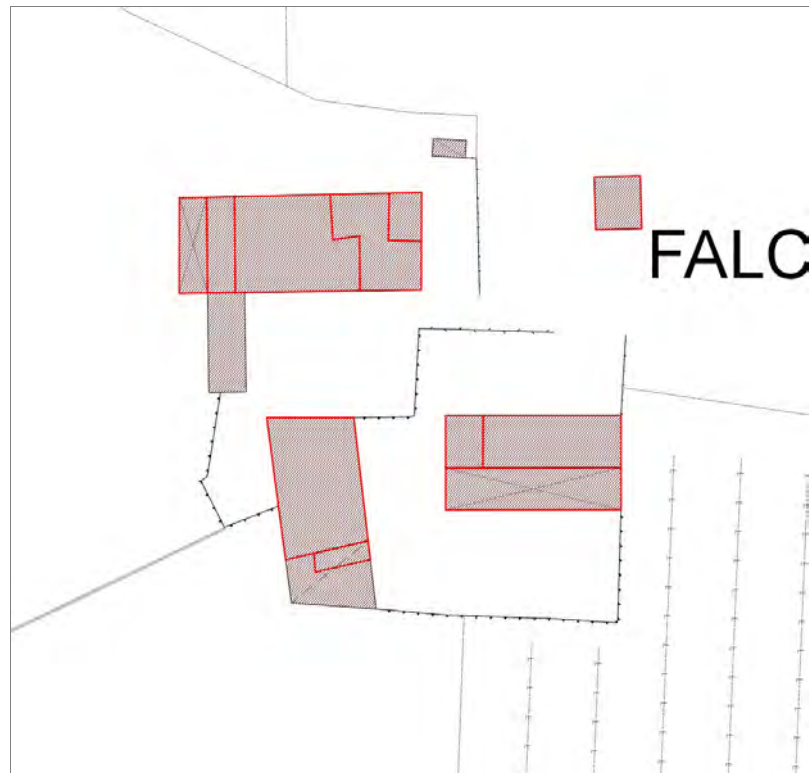
FOTO n° 45357 (edificio 1116)



Edifici associati alla Scheda:

ID 24203 | ID 29948 | ID 31933 | ID 38027





Informazioni sulla Scheda

Informazioni sulla Scheda

- **Data rilevazione** 31/10/2019
- **Località** SAN QUIRICO DI MORIANO
- **Denominazione** via Fonda di Moriano

Informazioni sull'Edificio 24203

- **Uso prevalente:** non rilevabile

Informazioni sull'Edificio 29948

- **Uso prevalente:** residenziale
- **Usi presenti:** non in uso; residenziale saltuario
- **Edifici di impianto storico**
 - **Edifici di matrice rurale:** casa colonica isolata

Informazioni sull'Edificio 31933

- **Uso prevalente:** non rilevabile

Informazioni sull'Edificio 38027

- **Uso prevalente:** non rilevabile
- **Edifici di impianto storico**
 - **Edifici di matrice rurale:** fienili, stalle, manufatti di rimessaggio, ecc.

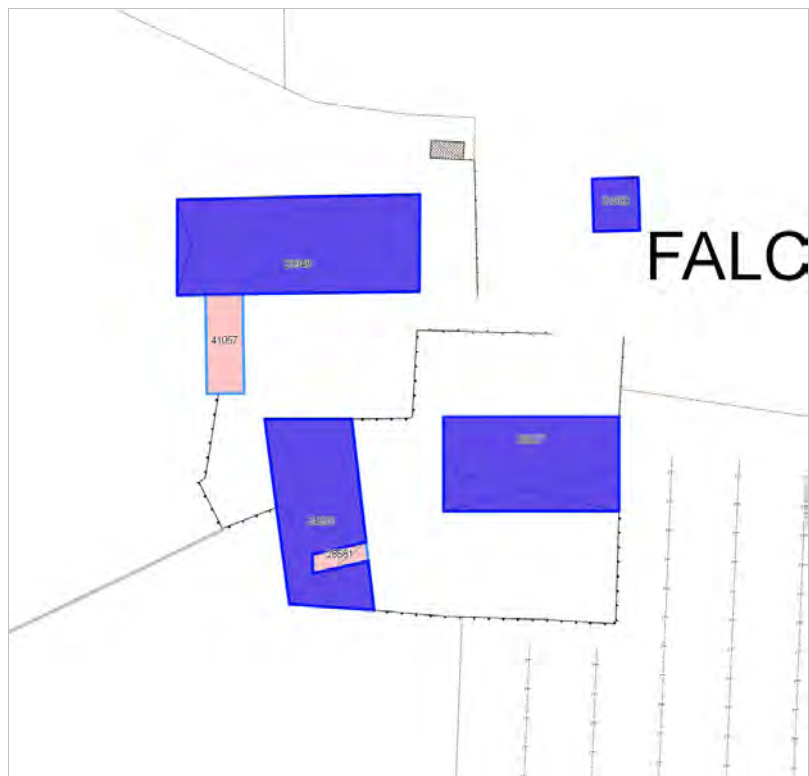


FOTO n° 45361 (edificio 29948)




FOTO n° 45362 (edificio 38027)



Edifici associati alla Scheda:

ID 35241 | ID 35242





Informazioni sulla Scheda

Informazioni sulla Scheda

- **Data rilevazione** 01/11/2019
- **Località** SAN PIETRO A VICO
- **Denominazione** Via dell'Acqua Calda

Informazioni sull'Edificio 35241

- **Usò prevalente:** accessorio
- **Usi presenti:** accessorio

Manufatti e altri edifici

- **Accessori:** ripostigli, rimessaggi, box

Informazioni sull'Edificio 35242

- **Usò prevalente:** residenziale
- **Usi presenti:** residenziale permanente
- **Numero alloggi:** 1

Edifici di impianto storico

- **Edifici di matrice rurale:** casa colonica isolata




FOTO n° 43449 (edificio 35241)



FOTO n° 43388 (edificio 35242)



FOTO n° 43448 (edificio 35242)

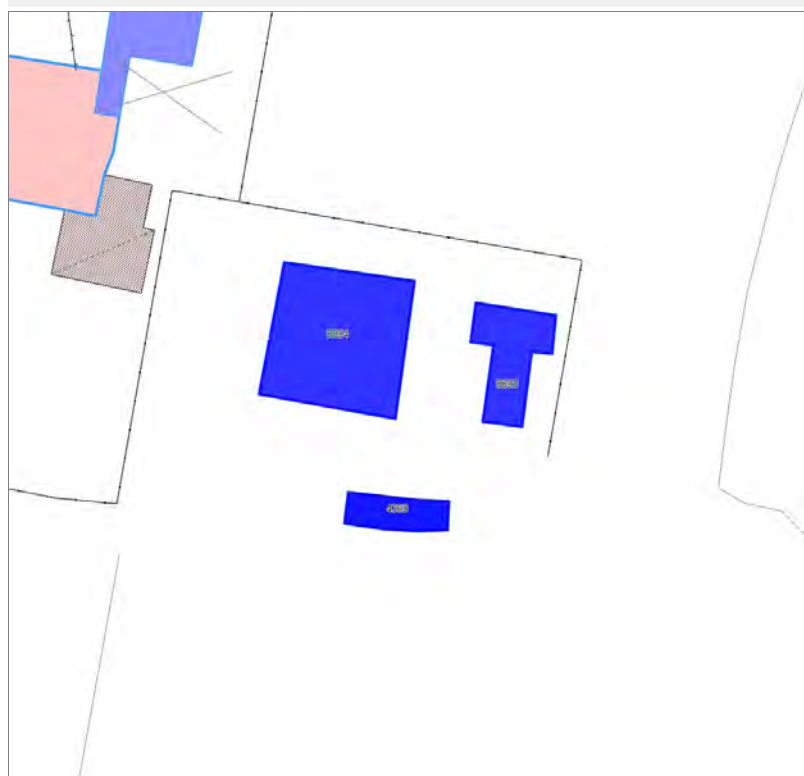


Edifici associati alla Scheda:

ID 8893 | ID 8894

Edificati Minori associati alla Scheda:

ID 4369





Informazioni sulla Scheda

Informazioni sulla Scheda

- **Data rilevazione** 01/11/2019
- **Località** SAN PIETRO A VICO
- **Denominazione** Via dell'Acquacalda

Informazioni sull'Edificio 8893

- **Usi prevalenti:** non in uso
- **Usi presenti:** dismesso

Edifici di impianto storico

- **Altri edifici:** rudere

Informazioni sull'Edificio 8894

- **Usi prevalenti:** non in uso
- **Usi presenti:** dismesso

Edifici di impianto storico

- **Edifici con tipologie edilizie di base:** edifici con preminenza dei caratteri "in schiera"

Informazioni sull'Edificato Minore 4369

Tipo

baracca, manufatto precario



FOTO n° 43371 (edificio 8893)



FOTO n° 43368 (edificio 8894)



FOTO n° 43369 (edificio 8894)



FOTO n° 43370 (edificio 8894)



FOTO n° 45369 (edificato minore 4369)



Edifici associati alla Scheda:

ID 41144 ID 41145





Informazioni sulla Scheda

Informazioni sulla Scheda

- **Data rilevazione** 01/11/2019
- **Località** SAN PIETRO A VICO
- **Denominazione** Via dell'Acquacalda

Informazioni sull'Edificio 41144

- **Usi prevalenti:** di servizio
- **Usi presenti:** assistenziale

Edifici di impianto storico

- **Edifici di matrice rurale:** fienili, stalle, manufatti di rimessaggio, ecc.

Informazioni sull'Edificio 41145

- **Usi prevalenti:** di servizio
- **Usi presenti:** assistenziale

Edifici di impianto storico

- **Edifici con tipologie edilizie di base:** edifici in linea organizzati in complessi plurifamiliari

Rilievi fotografici



FOTO n° 43367 (edificio 41144)



FOTO n° 43372 (edificio 41144)



FOTO n° 43375 (edificio 41144)



FOTO n° 43518 (edificio 41144)



FOTO n° 43365 (edificio 41145)



FOTO n° 43366 (edificio 41145)



FOTO n° 43373 (edificio 41145)



FOTO n° 43374 (edificio 41145)

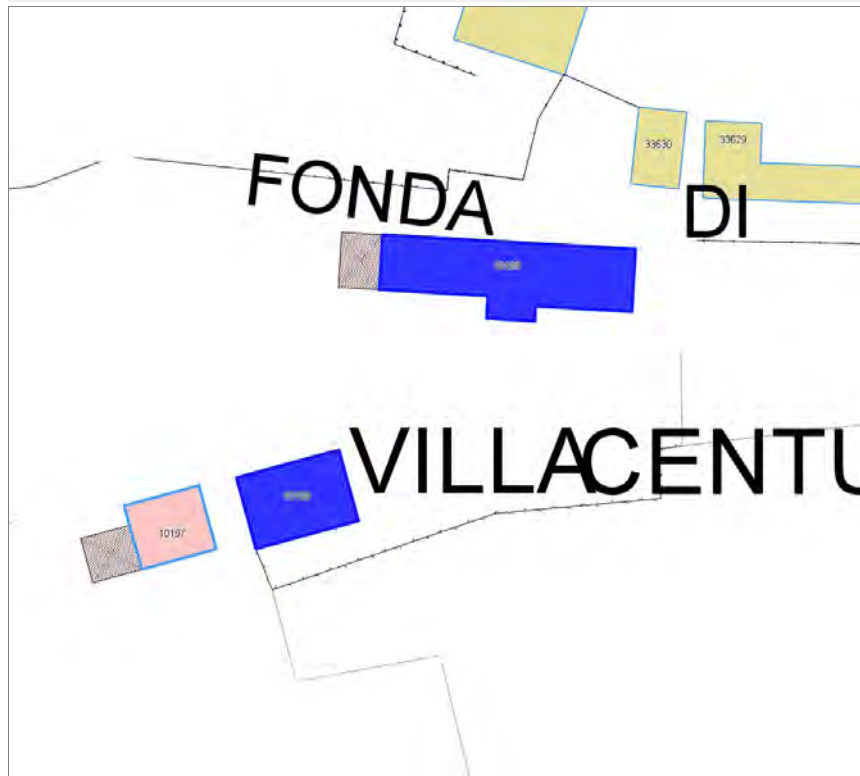


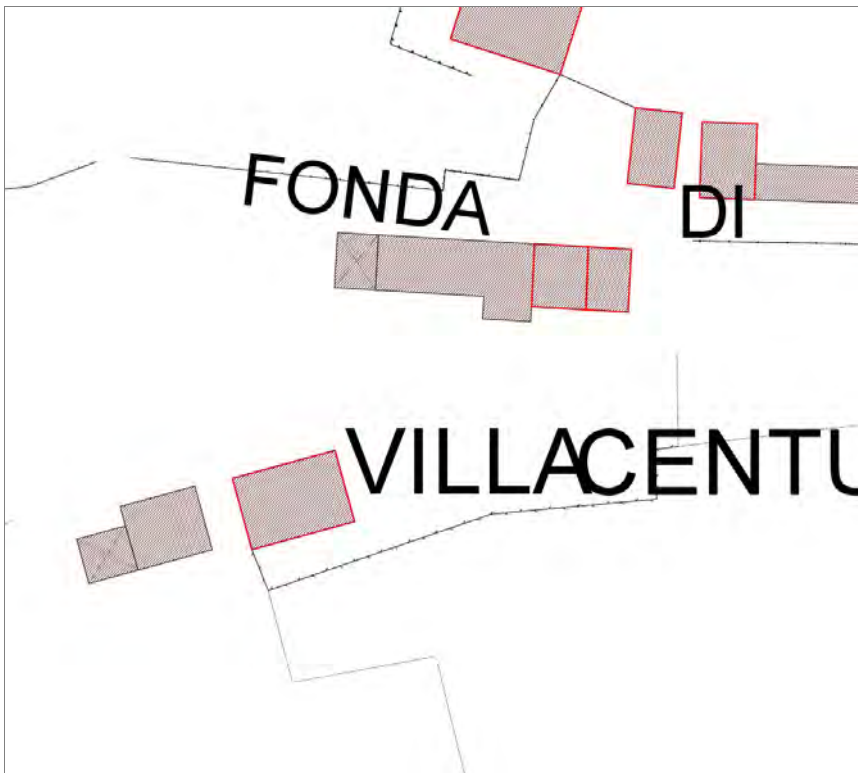
FOTO n° 43376 (edificio 41145)



Edifici associati alla Scheda:

ID 10198 ID 10199





Informazioni sulla Scheda

Informazioni sulla Scheda

- **Data rilevazione** 01/11/2019
- **Non rilevabile:** Proprietario non mi autorizza a fare il rilievo
- **Località** SAN MICHELE DI MORIANO
- **Denominazione** via Fonda di Moriano

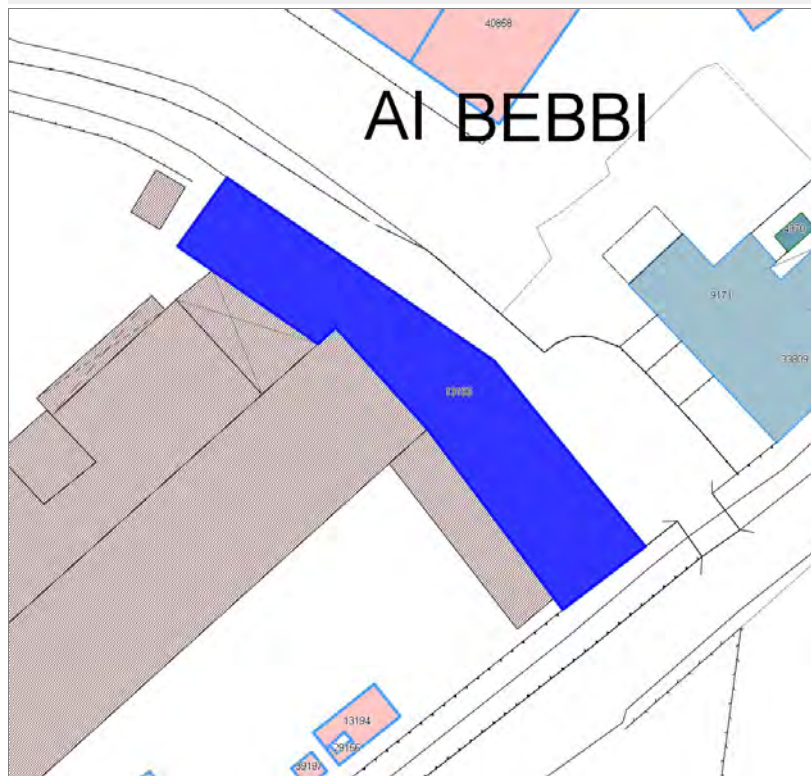
Informazioni sull'Edificio 10198

- **Usò prevalente:** non rilevabile

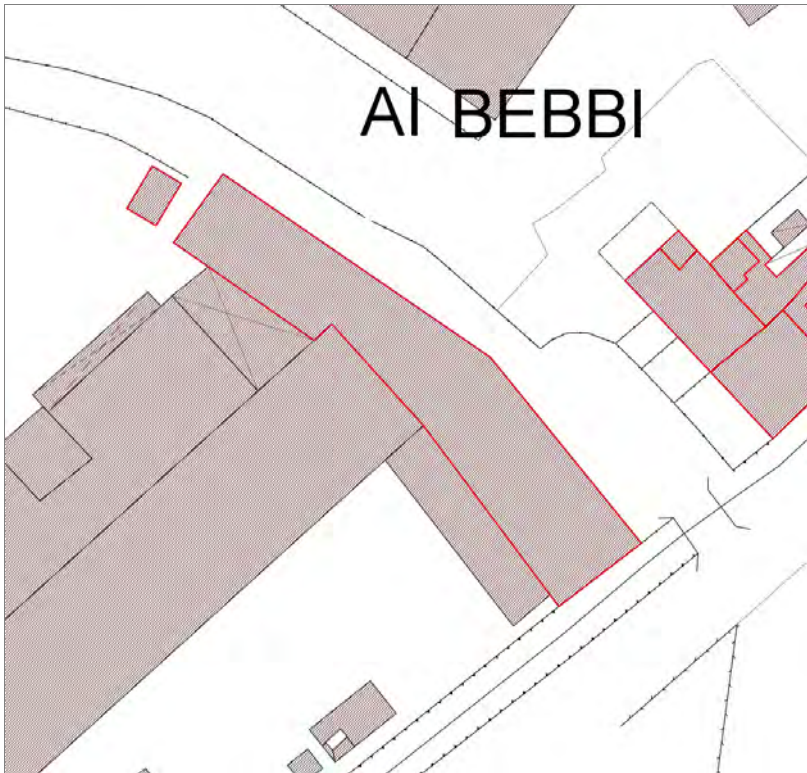
Informazioni sull'Edificio 10199

- **Usò prevalente:** non rilevabile

Edifici associati alla Scheda:
ID 13196



AI BEBBI



Informazioni sulla Scheda

Informazioni sulla Scheda

- **Data rilevazione** 01/11/2019
- **Località** SAN PIETRO A VICO
- **Denominazione** Via dell'Acquacalda

Informazioni sull'Edificio 13196

- **Usi prevalenti:** non in uso
- **Usi presenti:** lavori in corso

Edifici di impianto storico

- **Edifici con tipologie edilizie di base:** edilizia di base derivata da ex opifici o manufatti specialistici

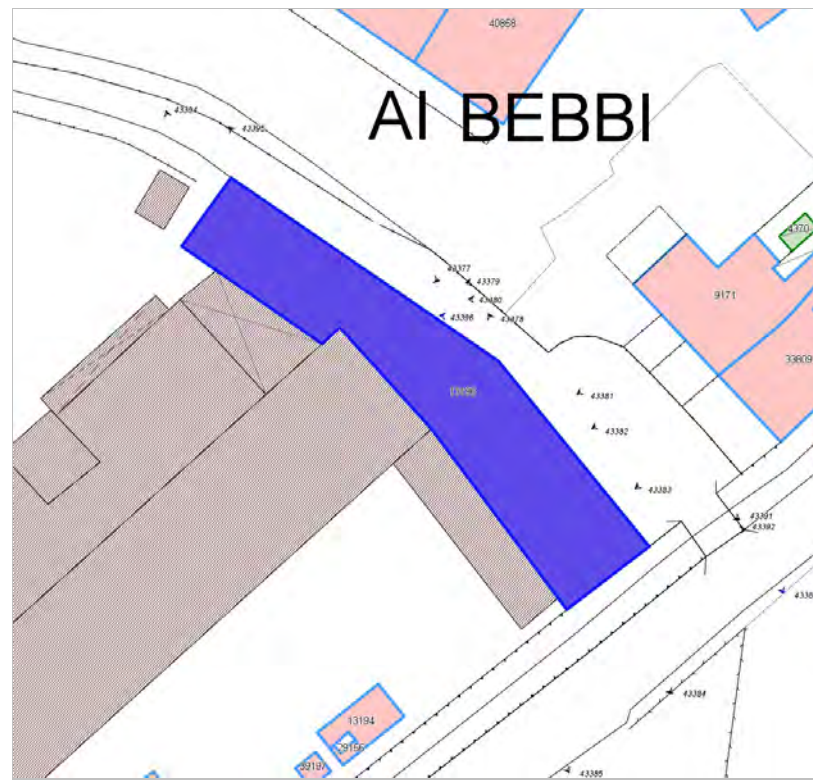


FOTO n° 43377 (edificio 13196)



FOTO n° 43378 (edificio 13196)



FOTO n° 43384 (edificio 13196)



FOTO n° 43385 (edificio 13196)



FOTO n° 43391 (edificio 13196)



FOTO n° 43392 (edificio 13196)



FOTO n° 43394 (edificio 13196)



FOTO n° 43395 (edificio 13196)



Edifici associati alla Scheda:
ID 42793





Informazioni sulla Scheda

Informazioni sulla Scheda

- **Data rilevazione** 01/11/2019
- **Località** SAN PIETRO A VICO
- **Denominazione** Via dell'Acquacalda

Informazioni sull'Edificio 42793

- **Usi prevalenti:** agricolo e funzioni connesse
- **Usi presenti:** agriturismo

Edifici di impianto storico

- **Edifici di matrice rurale:** casa colonica isolata



FOTO n° 43462 (edificio 42793)



FOTO n° 43463 (edificio 42793)



FOTO n° 43476 (edificio 42793)

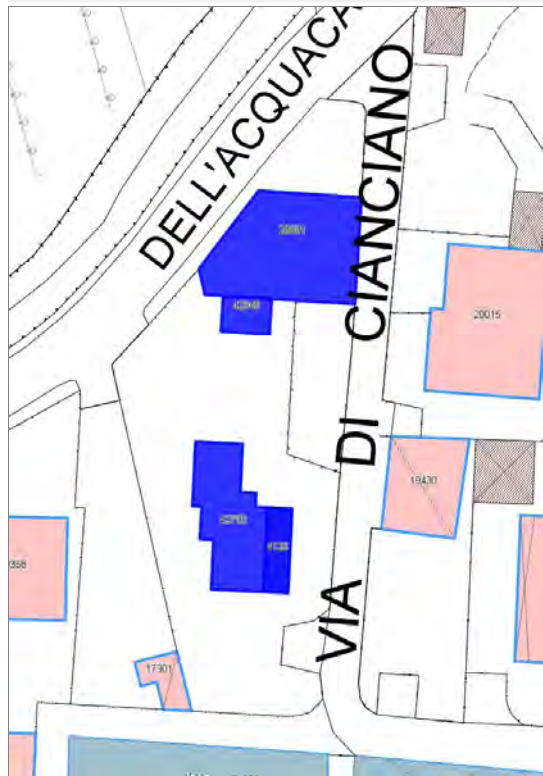


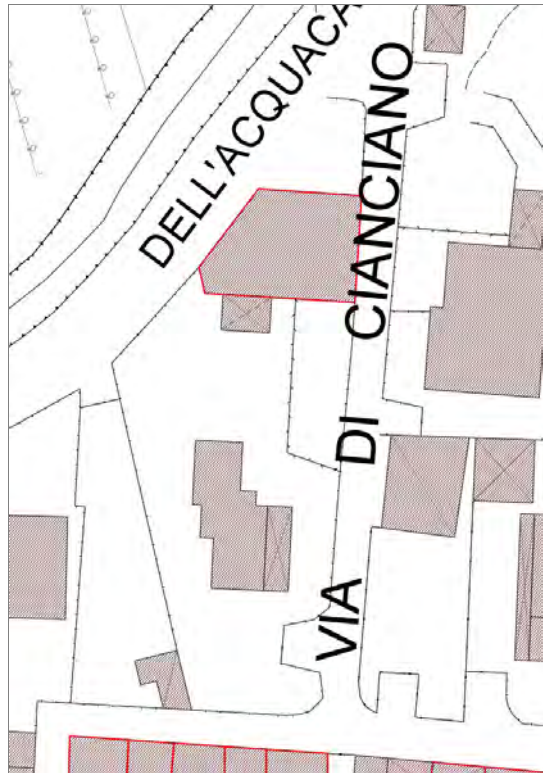
Edifici associati alla Scheda:

ID 28091 ID 42792 ID 42945

Edificati Minori associati alla Scheda:

ID 4126





Informazioni sulla Scheda

Informazioni sulla Scheda

- **Data rilevazione** 01/11/2019
- **Località** SAN PIETRO A VICO
- **Denominazione** Via dell'Acquacalda

Informazioni sull'Edificio 28091

- **Uso prevalente:** residenziale
- **Usi presenti:** residenziale permanente
- **Numero alloggi:** 2

Edifici di impianto storico

- **Edifici con tipologie edilizie di base:** edifici con preminenza dei caratteri "in schiera"

Informazioni sull'Edificio 42792

- **Uso prevalente:** non rilevabile

Manufatti e altri edifici

- **Edifici con caratteri conformi all'edificato tradizionale e/o preesistente:** a carattere non specialistico (di base)

Informazioni sull'Edificio 42945

- **Uso prevalente:** accessorio
- **Usi presenti:** accessorio

Manufatti e altri edifici

- **Edifici con caratteri conformi all'edificato tradizionale e/o preesistente:** a carattere non specialistico (di base)

Informazioni sull'Edificato Minore 4126

Tipo
tettoia

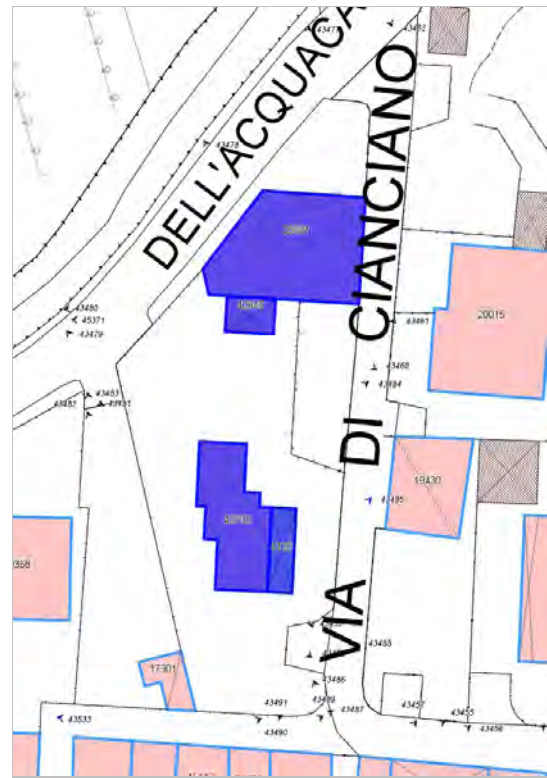


FOTO n° 43460 (edificio 28091)



FOTO n° 43461 (edificio 28091)



FOTO n° 43477 (edificio 28091)



FOTO n° 43478 (edificio 28091)



FOTO n° 43480 (edificio 28091)



FOTO n° 43458 (edificio 42792)



FOTO n° 43479 (edificio 42792)



FOTO n° 43484 (edificio 42792)



FOTO n° 45371 (edificio 42945)



FOTO n° 43459 (edificio minore 4126)



Edifici associati alla Scheda:

ID 6698 | ID 18438 | ID 18439





Informazioni sulla Scheda

Informazioni sulla Scheda

- **Data rilevazione** 01/11/2019
- **Località** S. CASSIANO A VICO
- **Denominazione** Via dei Capannoresi

Informazioni sull'Edificio 6698

- **Usi prevalente:** residenziale
- **Usi presenti:** residenziale permanente
- **Numero alloggi:** 1

Edifici di impianto storico

- **Edifici con tipologie edilizie di base:** edifici con preminenza dei caratteri "in schiera"

Informazioni sull'Edificio 18438

- **Usi prevalente:** non rilevabile

Manufatti e altri edifici

- **Accessori:** ripostigli, rimessaggi, box

Informazioni sull'Edificio 18439

- **Usi prevalente:** residenziale
- **Usi presenti:** residenziale permanente
- **Numero alloggi:** 1

Edifici di impianto storico

- **Edifici con tipologie edilizie di base:** edifici con preminenza dei caratteri "in schiera"

Rilievi fotografici



FOTO n° 43497 (edificio 6698)



FOTO n° 43498 (edificio 6698)



FOTO n° 43499 (edificio 6698)



FOTO n° 43495 (edificio 18439)



FOTO n° 43496 (edificio 18439)



FOTO n° 43500 (edificio 18439)



Edificati Minori associati alla Scheda:

ID 4374 | ID 4375 |





Informazioni sulla Scheda

Informazioni sulla Scheda

- **Data rilevazione** 01/11/2019
- **Non rilevabile:** Non accessibile
- **Località** S. CASSIANO A VICO
- **Denominazione** Via dei Capannoresi

Informazioni sull'Edificato Minore 4374

Informazioni sull'Edificato Minore 4375

Edificati Minori associati alla Scheda:

ID 4376





Informazioni sulla Scheda

Informazioni sulla Scheda

- **Data rilevazione** 01/11/2019
- **Non rilevabile:** Edificio minore non accessibile
- **Località** S. CASSIANO A VICO
- **Denominazione** Via dei Capannoresi

Informazioni sull'Edificato Minore 4376

Edifici associati alla Scheda:

ID 32254





Informazioni sulla Scheda

Informazioni sulla Scheda

- **Data rilevazione** 01/11/2019
- **Località** SAN MICHELE DI MORIANO
- **Denominazione** via di Mammoli

Informazioni sull'Edificio 32254

- **Usò prevalente:** residenziale
- **Usi presenti:** residenziale permanente
- **Numero alloggi:** 1

Manufatti e altri edifici

- **Edifici con caratteri conformi all'edificato tradizionale e/o preesistente:** a carattere non specialistico (di base)



FOTO n° 45372 (edificio 32254)



Edifici associati alla Scheda:

ID 23154 | ID 23155 | ID 23156





Informazioni sulla Scheda

Informazioni sulla Scheda

- **Data rilevazione** 01/11/2019
- **Località** SAN MICHELE DI MORIANO
- **Denominazione** via di Mammoli

Informazioni sull'Edificio 23154

- | | |
|---|--|
| <ul style="list-style-type: none">▪ Usi prevalente: residenziale▪ Usi presenti: residenziale saltuario; residenziale permanente▪ Numero alloggi: 2 | <ul style="list-style-type: none">▪ Edifici di impianto storico▪ Edifici di matrice rurale: fienili, stalle, manufatti di rimessaggio, ecc. |
|---|--|

Informazioni sull'Edificio 23155

- | | |
|---|--|
| <ul style="list-style-type: none">▪ Usi prevalente: non rilevabile▪ Usi presenti: non rilevabile | <ul style="list-style-type: none">▪ Edifici di impianto storico▪ Edifici di matrice rurale: fienili, stalle, manufatti di rimessaggio, ecc. |
|---|--|

Informazioni sull'Edificio 23156

- **Usi prevalente:** non rilevabile



FOTO n° 45373 (edificio 23154)



Edifici associati alla Scheda:

ID 2389





Informazioni sulla Scheda

Informazioni sulla Scheda

- **Data rilevazione** 01/11/2019
- **Località** SAN MICHELE DI MORIANO
- **Denominazione** via di Mammoli

Informazioni sull'Edificio 2389

- **Usi prevalenti:** residenziale
- **Usi presenti:** residenziale permanente
- **Edifici di impianto storico**
- **Edifici di matrice rurale:** casa padronale



FOTO n° 45374 (edificio 2389)



Report Scheda Edifici sparsi Via del Borghetto N°2526

Edifici associati alla Scheda:

ID 4437 | ID 8360 | ID 11484 | ID 14340 | ID 15560 | ID 23183 | ID 26660 | ID 26993 | ID 30504 | ID 30691 | ID 31521 | ID 41084 | ID 42713 |

Edificati Minori associati alla Scheda:

ID 3614 | ID 3618 | ID 4379 |





Informazioni sulla Scheda

Informazioni sulla Scheda

- **Data rilevazione** 01/11/2019
- **Località** SAN PIETRO A VICO
- **Denominazione** Via del Borghetto

Informazioni sull'Edificio 4437

- **Usi prevalente:** residenziale
- **Usi presenti:** dismesso; lavori in corso; residenziale permanente
- **Numero alloggi:** 3

Edifici di impianto storico

- **Edifici con tipologie edilizie di base:** edifici con preminenza dei caratteri "in linea"

Informazioni sull'Edificio 8360

- **Usi prevalente:** residenziale
- **Usi presenti:** residenziale permanente
- **Numero alloggi:** 1

Edifici di impianto storico

- **Edifici con tipologie edilizie di base:** edifici con preminenza dei caratteri "in linea"

Informazioni sull'Edificio 11484

- **Usi prevalente:** accessorio
- **Usi presenti:** accessorio

Manufatti e altri edifici

- **Accessori:** garage

Informazioni sull'Edificio 14340

- **Usi prevalente:** accessorio
- **Usi presenti:** accessorio

Manufatti e altri edifici

- **Accessori:** ripostigli, rimessaggi, box

Informazioni sull'Edificio 15560

- **Usi prevalente:** residenziale
- **Usi presenti:** residenziale permanente
- **Numero alloggi:** 1

Edifici di impianto storico

- **Edifici di matrice rurale:** casa padronale

Informazioni sull'Edificio 23183

- **Usi prevalente:** residenziale
- **Usi presenti:** residenziale permanente
- **Numero alloggi:** 1

Edifici di impianto storico

- **Edifici a carattere specialistico:** religiosa chiese e campanili

Informazioni sull'Edificio 26660

- **Uso prevalente:** accessorio
- **Usi presenti:** accessorio

- Manufatti e altri edifici**
- **Accessori:** ripostigli, rimessaggi, box

Informazioni sull'Edificio 26993

- **Uso prevalente:** residenziale
- **Usi presenti:** residenziale permanente
- **Numero alloggi:** 1

- Edifici di impianto storico**
- **Edifici di matrice rurale:** fienili, stalle, manufatti di rimessaggio, ecc.

Informazioni sull'Edificio 30504

- **Uso prevalente:** accessorio
- **Usi presenti:** accessorio

- Manufatti e altri edifici**
- **Accessori:** altro

Informazioni sull'Edificio 30691

- **Uso prevalente:** residenziale
- **Usi presenti:** residenziale permanente
- **Numero alloggi:** 1

- Edifici di impianto storico**
- **Edifici di matrice rurale:** casa padronale

Informazioni sull'Edificio 31521

- **Uso prevalente:** residenziale
- **Usi presenti:** lavori in corso; residenziale permanente
- **Numero alloggi:** 1

- Edifici di impianto storico**
- **Edifici di matrice rurale:** casa colonica isolata

Informazioni sull'Edificio 41084

- **Uso prevalente:** non in uso
- **Usi presenti:** dismesso

- Edifici di impianto storico**
- **Edifici di matrice rurale:** casa colonica isolata

Informazioni sull'Edificio 42713

- **Uso prevalente:** accessorio
- **Usi presenti:** accessorio

- Manufatti e altri edifici**
- **Accessori:** ripostigli, rimessaggi, box

Informazioni sull'Edificato Minore 3614

Tipo
baracca, manufatto precario

Informazioni sull'Edificato Minore 3618

Tipo
baracca, manufatto precario

Informazioni sull'Edificato Minore 4379

Tipo
tettoia

Rilievi fotografici



FOTO n° 39820 (edificio 4437)



FOTO n° 39821 (edificio 4437)



FOTO n° 39925 (edificio 4437)



FOTO n° 39927 (edificio 4437)



FOTO n° 39937 (edificio 4437)



FOTO n° 39940 (edificio 4437)



FOTO n° 39758 (edificio 8360)



FOTO n° 39791 (edificio 8360)



FOTO n° 39946 (edificio 8360)



FOTO n° 39786 (edificio 11484)



FOTO n° 39800 (edificio 11484)



FOTO n° 39775 (edificio 14340)



FOTO n° 39807 (edificio 14340)



FOTO n° 39808 (edificio 14340)



FOTO n° 39750 (edificio 15560)



FOTO n° 39756 (edificio 15560)



FOTO n° 39792 (edificio 15560)



FOTO n° 39813 (edificio 15560)



FOTO n° 39770 (edificio 23183)



FOTO n° 39781 (edificio 23183)



FOTO n° 39823 (edificio 23183)



FOTO n° 39788 (edificio 26660)



FOTO n° 39776 (edificio 26993)



FOTO n° 39785 (edificio 26993)



FOTO n° 39809 (edificio 30504)



FOTO n° 39949 (edificio 30504)



FOTO n° 39772 (edificio 30691)



FOTO n° 39774 (edificio 30691)



FOTO n° 39797 (edificio 30691)



FOTO n° 39798 (edificio 30691)



FOTO n° 39921 (edificio 31521)



FOTO n° 39954 (edificio 31521)



FOTO n° 39956 (edificio 31521)



FOTO n° 39778 (edificio 41084)



FOTO n° 39934 (edificio 41084)



FOTO n° 39950 (edificio 41084)



FOTO n° 39753 (edificio 42713)



FOTO n° 39815 (edificio 42713)



FOTO n° 39763 (edificio minore 3614)



FOTO n° 39803 (edificio minore 3614)



FOTO n° 39801 (edificio minore 3618)



FOTO n° 45377 (edificio minore 4379)



Edificati Minori associati alla Scheda:
ID 4377 | ID 4378





Informazioni sulla Scheda

Informazioni sulla Scheda

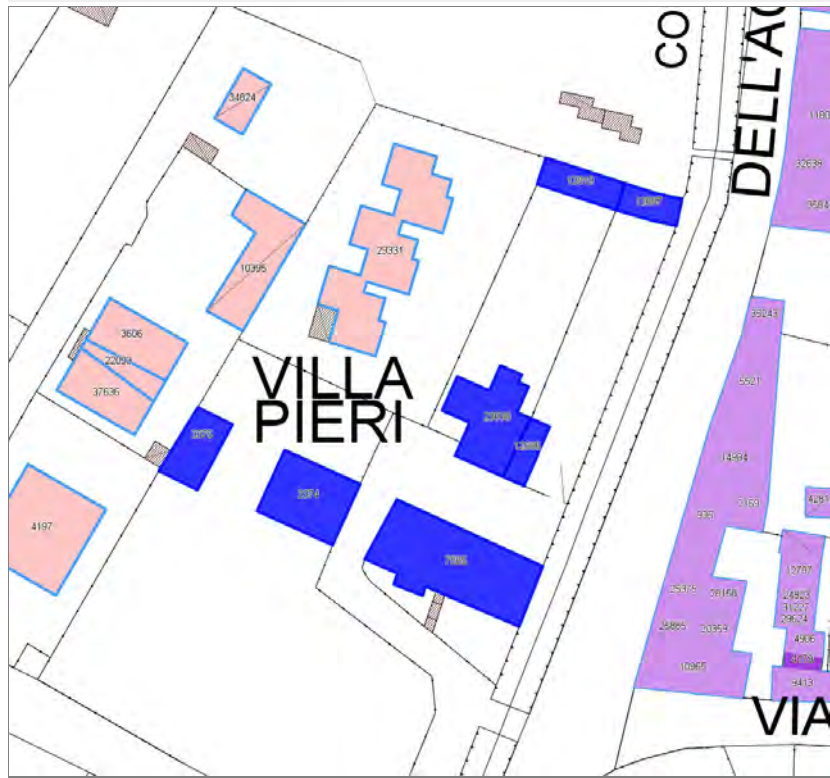
- **Data rilevazione** 01/11/2019
- **Non rilevabile:** Efficato minore non rilevabile
- **Località** SAN PIETRO A VICO
- **Denominazione** Via del Borghetto

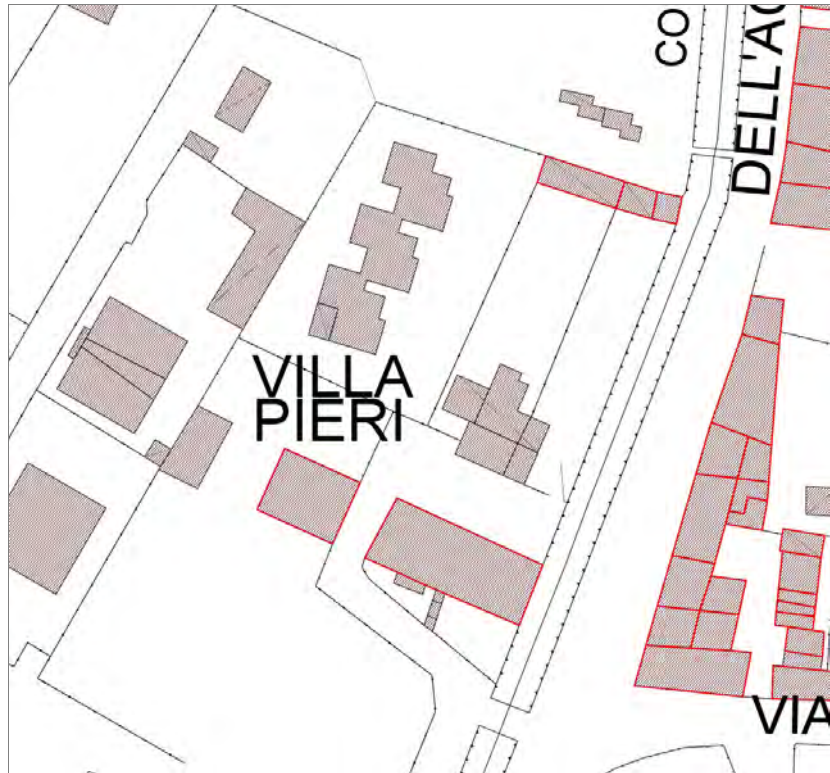
Informazioni sull'Edificato Minore 4377

Informazioni sull'Edificato Minore 4378

Edifici associati alla Scheda:

ID 3374 | ID 3375 | ID 7565 | ID 12686 | ID 12687 | ID 13819 | ID 23638





Informazioni sulla Scheda

Informazioni sulla Scheda

- **Data rilevazione** 01/11/2019
- **Località** SAN PIETRO A VICO
- **Denominazione** Via dei Cucchi

Informazioni sull'Edificio 3374

- **Uso prevalente:** residenziale
- **Usi presenti:** residenziale permanente
- **Numero alloggi:** 1

Edifici di impianto storico

- **Edifici con tipologie edilizie non di base:** villini

Informazioni sull'Edificio 3375

- **Uso prevalente:** accessorio
- **Usi presenti:** accessorio

Manufatti e altri edifici

- **Accessori:** altro

Informazioni sull'Edificio 7565

- **Uso prevalente:** residenziale
- **Usi presenti:** residenziale permanente
- **Numero alloggi:** 2

Edifici di impianto storico

- **Edifici con tipologie edilizie di base:** edifici con preminenza dei caratteri "in linea"

Informazioni sull'Edificio 12686

- **Uso prevalente:** accessorio
- **Usi presenti:** accessorio

Manufatti e altri edifici

- **Accessori:** ripostigli, rimessaggi, box

Informazioni sull'Edificio 12687

- **Uso prevalente:** accessorio
- **Usi presenti:** accessorio

Manufatti e altri edifici

- **Accessori:** altro

Informazioni sull'Edificio 13819

- **Uso prevalente:** accessorio
- **Usi presenti:** accessorio

Manufatti e altri edifici

- **Accessori:** ripostigli, rimessaggi, box

Informazioni sull'Edificio 23638

- **Uso prevalente:** accessorio
- **Usi presenti:** accessorio

Manufatti e altri edifici

- **Accessori:** ripostigli, rimessaggi, box

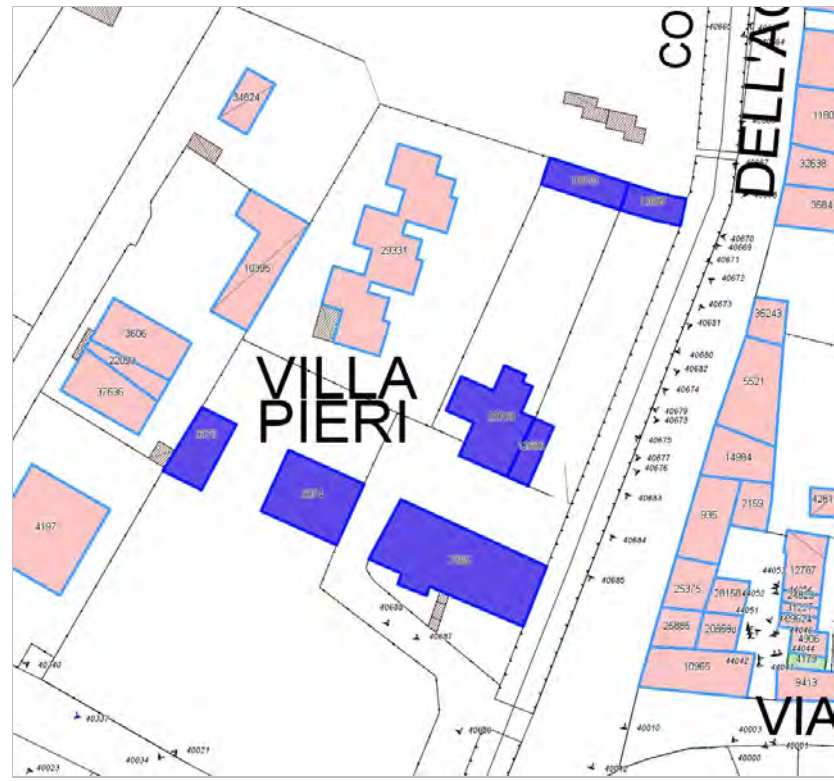


FOTO n° 40034 (edificio 3374)



FOTO n° 40682 (edificio 3374)



FOTO n° 40688 (edificio 3374)



FOTO n° 40687 (edificio 3375)



FOTO n° 40010 (edificio 7565)



FOTO n° 40012 (edificio 7565)



FOTO n° 40676 (edificio 7565)



FOTO n° 40686 (edificio 7565)



FOTO n° 40677 (edificio 12686)



FOTO n° 40668 (edificio 12687)



FOTO n° 40679 (edificio 12687)



FOTO n° 40680 (edificio 13819)



FOTO n° 40678 (edificio 23638)



FOTO n° 40681 (edificio 23638)



Edifici associati alla Scheda:

ID 1083 | ID 1084 | ID 42947 | ID 42948





Informazioni sulla Scheda

Informazioni sulla Scheda

- **Data rilevazione** 01/11/2019
- **Località** SAN MICHELE DI MORIANO
- **Denominazione** via della Chiesa XXVII

Informazioni sull'Edificio 1083

- **Uso prevalente:** residenziale
- **Usi presenti:** residenziale permanente
- **Numero alloggi:** 1

Edifici di impianto storico

- **Edifici di matrice rurale:** casa colonica isolata

Informazioni sull'Edificio 1084

- **Uso prevalente:** agricolo e funzioni connesse
- **Usi presenti:** accessorio

Edifici di impianto storico

- **Edifici di matrice rurale:** fienili, stalle, manufatti di rimessaggio, ecc.

Informazioni sull'Edificio 42947

- **Uso prevalente:** accessorio
- **Usi presenti:** accessorio

Manufatti e altri edifici

- **Edifici con caratteri conformi all'edificato tradizionale e/o preesistente:** a carattere non specialistico (di base)

Informazioni sull'Edificio 42948

- **Uso prevalente:** accessorio
- **Usi presenti:** accessorio

Manufatti e altri edifici

- **Accessori:** altro

Rilievi fotografici



FOTO n° 45378 (edificio 1083)



FOTO n° 45379 (edificio 1083)



FOTO n° 45376 (edificio 1084)



FOTO n° 45382 (edificio 42947)



FOTO n° 45381 (edificio 42948)



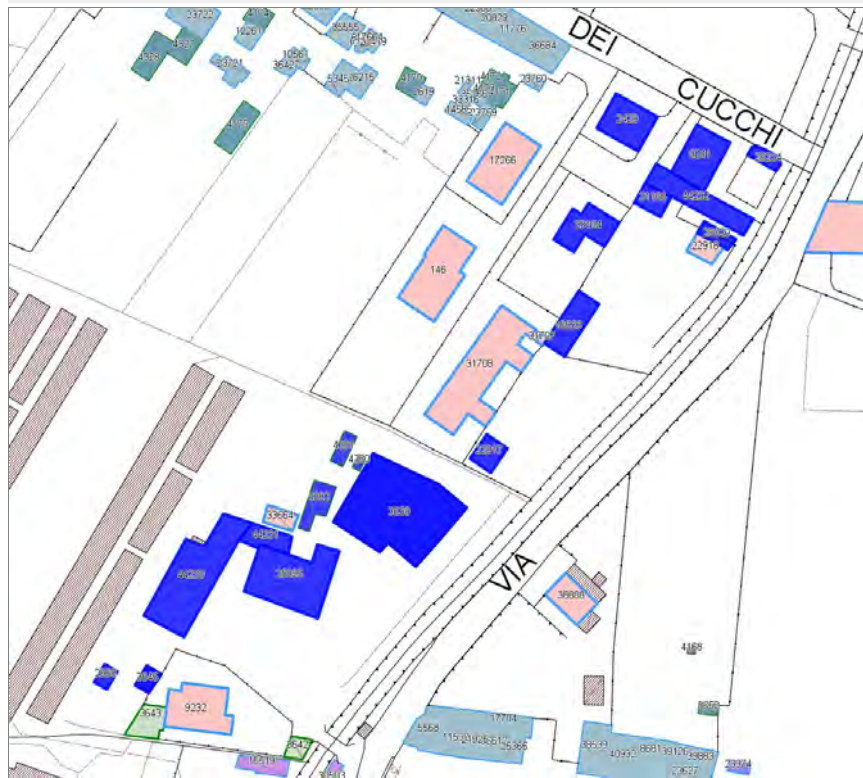
Report Scheda Edifici sparsi Via dei Cucchi N°2530

Edifici associati alla Scheda:

ID 2429 | ID 2968 | ID 9241 | ID 16636 | ID 22917 | ID 25895 | ID 26234 | ID 28020 | ID 31166 | ID 33194 | ID 44230 | ID 44231 | ID 44232

Edificati Minori associati alla Scheda:

ID 3639 | ID 3645





Informazioni sulla Scheda

Informazioni sulla Scheda

- **Data rilevazione** 01/11/2019
- **Località** SAN PIETRO A VICO
- **Denominazione** Via dei Cucchi

Informazioni sull'Edificio 2429

- **Usi prevalente:** residenziale
- **Usi presenti:** non in uso

Edifici di impianto storico

- **Edifici con tipologie edilizie di base:** edifici con preminenza dei caratteri "in linea"

Informazioni sull'Edificio 2968

- **Usi prevalente:** accessorio
- **Usi presenti:** accessorio

Manufatti e altri edifici

- **Accessori:** ripostigli, rimessaggi, box

Informazioni sull'Edificio 9241

- **Usi prevalente:** residenziale
- **Usi presenti:** non in uso; lavori in corso; residenziale permanente
- **Numero alloggi:** 1

Edifici di impianto storico

- **Edifici con tipologie edilizie di base:** edifici con preminenza dei caratteri "in linea"

Informazioni sull'Edificio 16636

- **Usi prevalente:** accessorio
- **Usi presenti:** accessorio

Manufatti e altri edifici

- **Accessori:** garage

Informazioni sull'Edificio 22917

- **Usi prevalente:** non rilevabile

Manufatti e altri edifici

- **Accessori:** ripostigli, rimessaggi, box

Informazioni sull'Edificio 25895

- **Usi prevalente:** residenziale
- **Usi presenti:** residenziale permanente
- **Numero alloggi:** 6

Edifici di impianto storico

- **Edifici di matrice rurale:** casa padronale

Informazioni sull'Edificio 26234

- **Uso prevalente:** accessorio
- **Usi presenti:** accessorio

Manufatti e altri edifici
▪ **Accessori:** altro

Informazioni sull'Edificio 28020

- **Uso prevalente:** non rilevabile

Informazioni sull'Edificio 31166

- **Uso prevalente:** residenziale
- **Usi presenti:** residenziale permanente
- **Numero alloggi:** 1

Manufatti e altri edifici

- **Edifici con caratteri conformi all'edificato tradizionale e/o preesistente:** a carattere non specialistico (di base)

Informazioni sull'Edificio 33194

- **Uso prevalente:** residenziale
- **Usi presenti:** residenziale permanente
- **Numero alloggi:** 1

Edifici di impianto storico

- **Edifici con tipologie edilizie di base:** edifici con preminenza dei caratteri "in schiera"

Informazioni sull'Edificio 44230

- **Uso prevalente:** residenziale
- **Usi presenti:** residenziale permanente

Edifici di impianto storico

- **Edifici di matrice rurale:** casa colonica isolata

Informazioni sull'Edificio 44231

- **Uso prevalente:** accessorio
- **Usi presenti:** accessorio

Edifici di impianto storico

- **Edifici di matrice rurale:** fienili, stalle, manufatti di rimessaggio, ecc.

Informazioni sull'Edificio 44232

- **Uso prevalente:** residenziale
- **Usi presenti:** residenziale permanente

Edifici di impianto storico

- **Edifici di matrice rurale:** casa colonica isolata

Informazioni sull'Edificato Minore 3639

Tipo
baracca, manufatto precario

Informazioni sull'Edificato Minore 3645

Tipo
baracca, manufatto precario

Rilievi fotografici



FOTO n° 40020 (edificio 2429)



FOTO n° 40021 (edificio 2429)



FOTO n° 40023 (edificio 2429)



FOTO n° 40025 (edificio 2429)



FOTO n° 40073 (edificio 2968)



FOTO n° 40014 (edificio 9241)



FOTO n° 40018 (edificio 9241)



FOTO n° 40022 (edificio 9241)



FOTO n° 40052 (edificio 16636)



FOTO n° 40054 (edificio 22917)



FOTO n° 40058 (edificio 25895)



FOTO n° 40068 (edificio 25895)



FOTO n° 40017 (edificio 26234)



FOTO n° 40026 (edificio 31166)



FOTO n° 40027 (edificio 33194)



FOTO n° 40028 (edificio 33194)



FOTO n° 40030 (edificio 33194)



FOTO n° 40070 (edificio 44230)



FOTO n° 40071 (edificio 44230)



FOTO n° 40039 (edificio 44232)



FOTO n° 40060 (edificato minore 3639)



FOTO n° 40074 (edificato minore 3645)



Edificati Minori associati alla Scheda:

ID 4380 | ID 4381 | ID 4382





Informazioni sulla Scheda

Informazioni sulla Scheda

- **Data rilevazione** 01/11/2019
- **Non rilevabile:** Edificato minore non accessibile
- **Località** SAN PIETRO A VICO
- **Denominazione** Via dei Cucchi

Informazioni sull'Edificato Minore 4380

Informazioni sull'Edificato Minore 4381

Informazioni sull'Edificato Minore 4382

Edifici associati alla Scheda:

ID 13269





Informazioni sulla Scheda

Informazioni sulla Scheda

- **Data rilevazione** 01/11/2019
- **Località** SAN MICHELE DI MORIANO
- **Denominazione** via della Chiesa XXVII

Informazioni sull'Edificio 13269

- **Usi prevalenti:** commerciale all'ingrosso e depositi
- **Usi presenti:** media distribuzione

Edifici di impianto storico

- **Edifici di matrice rurale:** fienili, stalle, manufatti di rimessaggio, ecc.



FOTO n° 45390 (edificio 13269)



FOTO n° 45391 (edificio 13269)

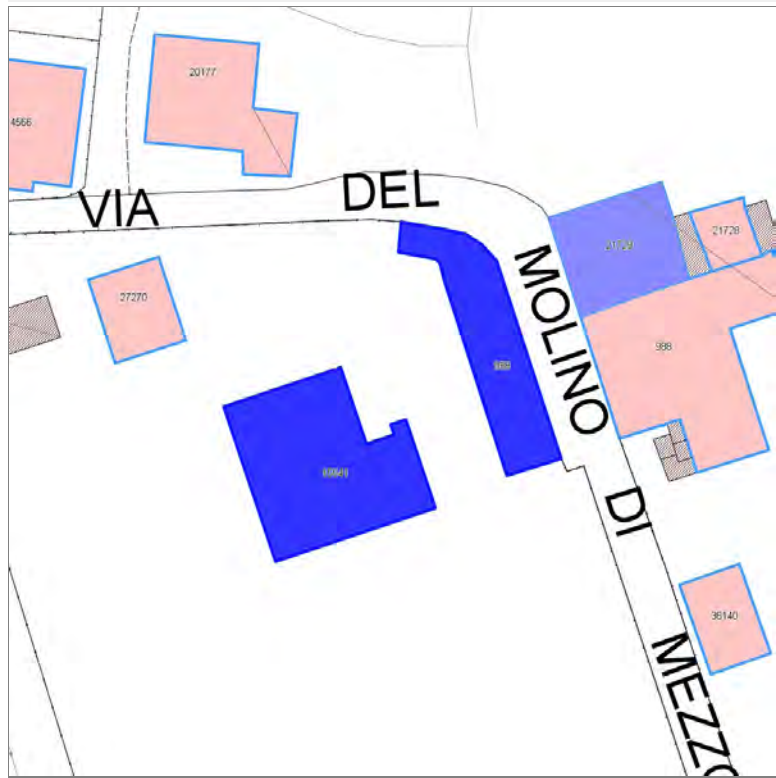


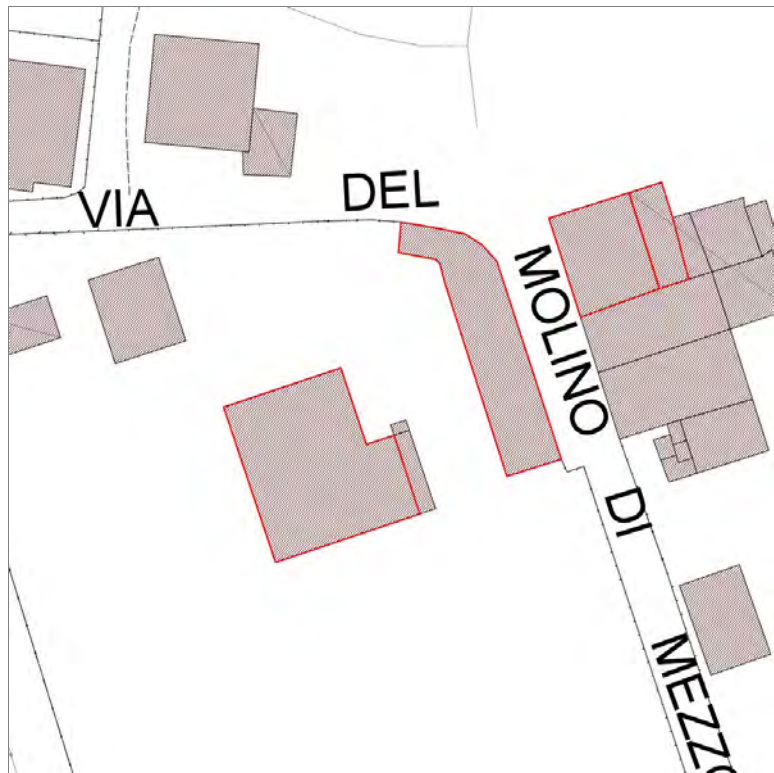
FOTO n° 45392 (edificio 13269)



Edifici associati alla Scheda:

ID 958 ID 15641





Informazioni sulla Scheda

Informazioni sulla Scheda

- **Data rilevazione** 01/11/2019
- **Località** SAN PIETRO A VICO
- **Denominazione** Via del Molino di Mezzo

Informazioni sull'Edificio 958

- **Usi prevalenti:** accessorio
- **Usi presenti:** accessorio
- **Manufatti e altri edifici**
 - **Accessori:** ripostigli, rimessaggi, box

Informazioni sull'Edificio 15641

- **Usi prevalenti:** residenziale
- **Usi presenti:** residenziale permanente
- **Numero alloggi:** 1
- **Edifici di impianto storico**
 - **Edifici di matrice rurale:** casa padronale



FOTO n° 43471 (edificio 958)



FOTO n° 43472 (edificio 958)



FOTO n° 43473 (edificio 958)



FOTO n° 43464 (edificio 15641)



FOTO n° 43470 (edificio 15641)



FOTO n° 43474 (edificio 15641)

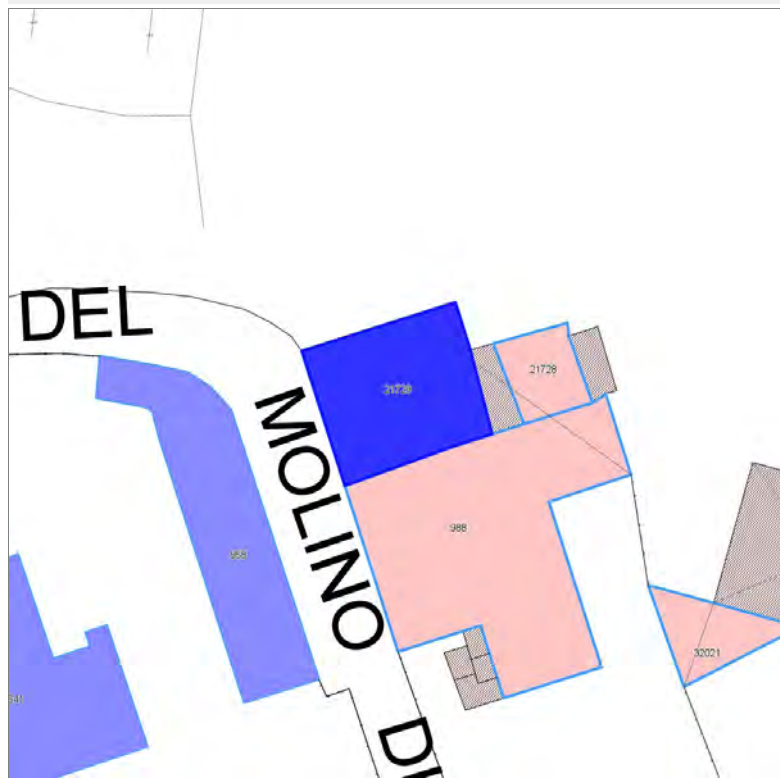


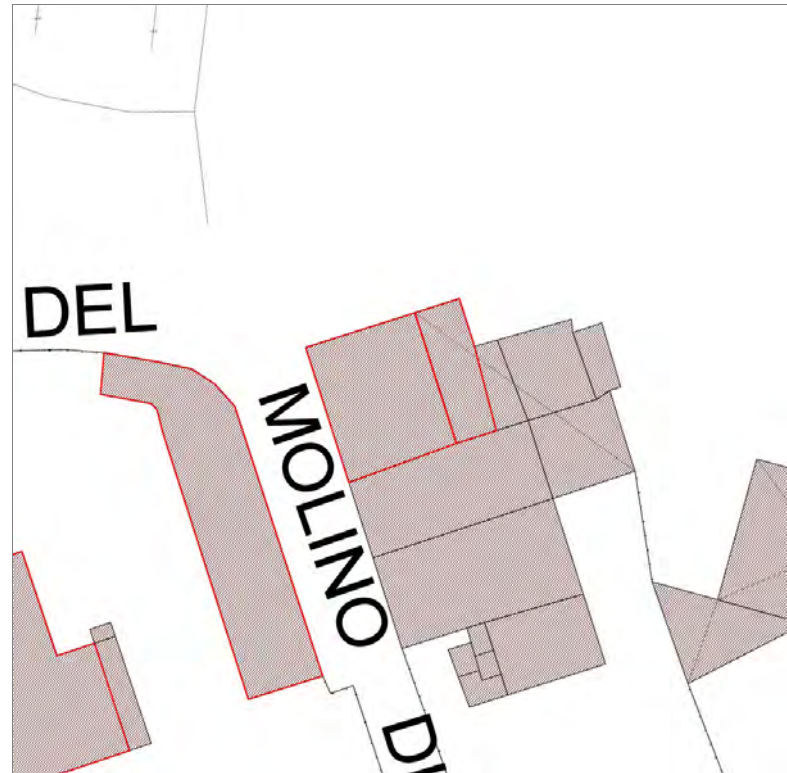
FOTO n° 43475 (edificio 15641)



Edifici associati alla Scheda:

ID 21729





Informazioni sulla Scheda

Informazioni sulla Scheda

- **Data rilevazione** 01/11/2019
- **Località** SAN PIETRO A VICO
- **Denominazione** Via del Molino di Mezzo

Informazioni sull'Edificio 21729

- **Usi prevalenti:** accessorio
- **Usi presenti:** accessorio

Edifici di impianto storico

- **Edifici di matrice rurale:** fienili, stalle, manufatti di rimessaggio, ecc.

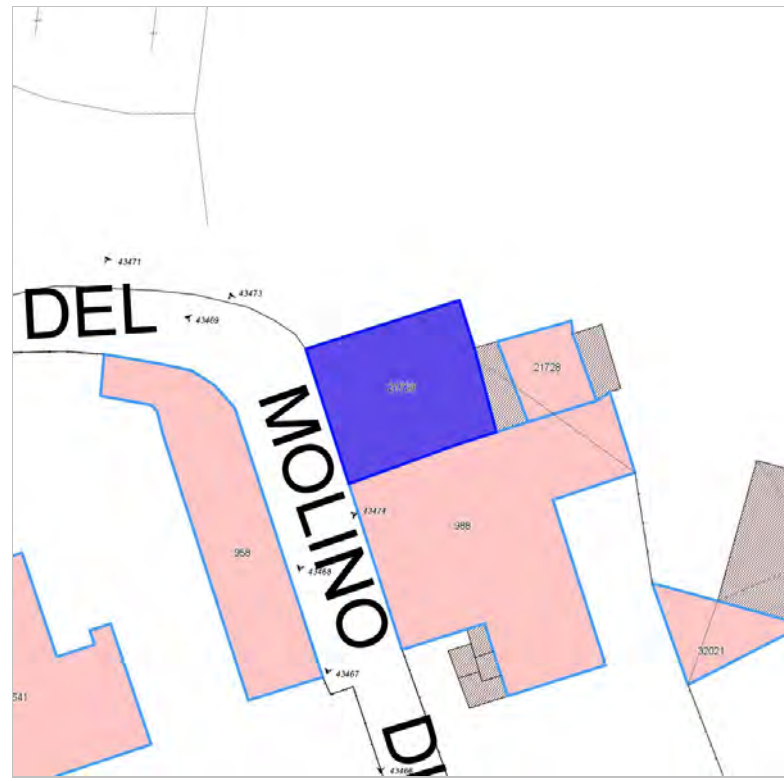


FOTO n° 43468 (edificio 21729)

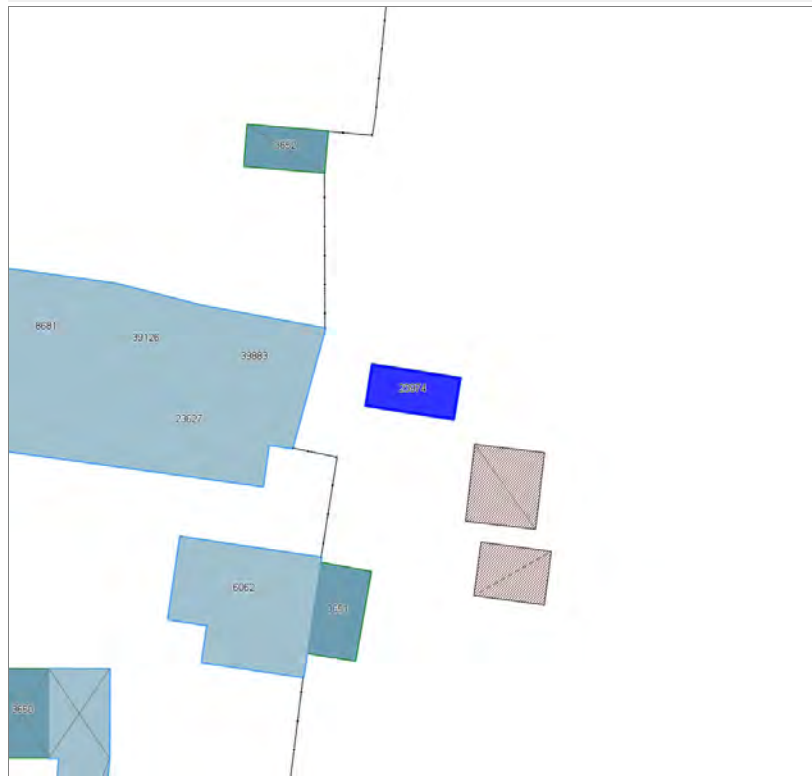


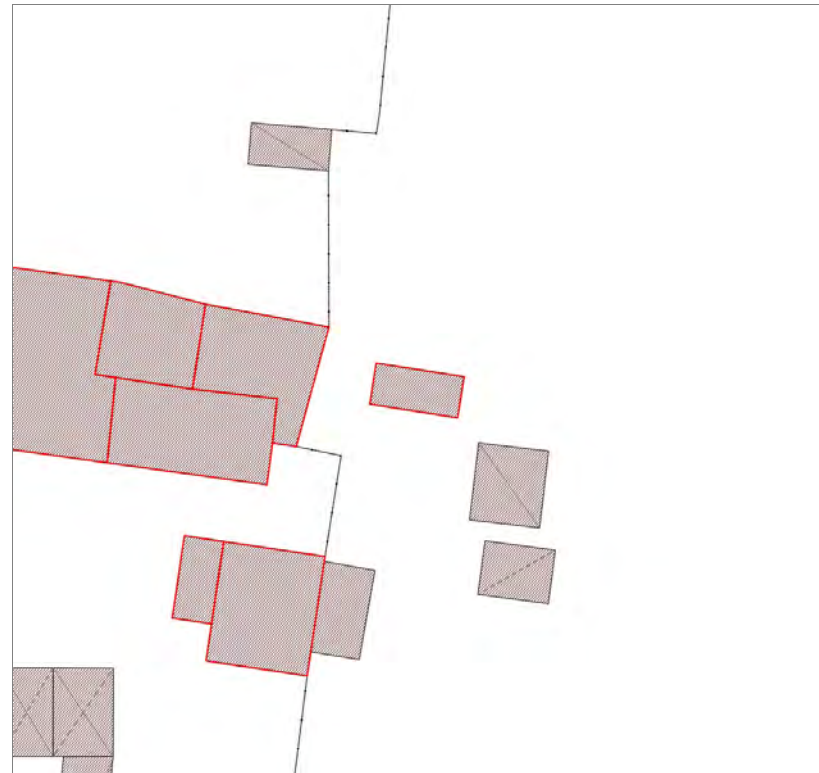
FOTO n° 43469 (edificio 21729)



Edifici associati alla Scheda:

ID 23974





Informazioni sulla Scheda

Informazioni sulla Scheda

- **Data rilevazione** 01/11/2019
- **Località** SAN PIETRO A VICO
- **Denominazione** Via dell'Acquacalda

Informazioni sull'Edificio 23974

- **Usò prevalente:** non in uso
- **Usi presenti:** dismesso

Edifici di impianto storico

- **Altri edifici:** rudere

Rilievi fotografici

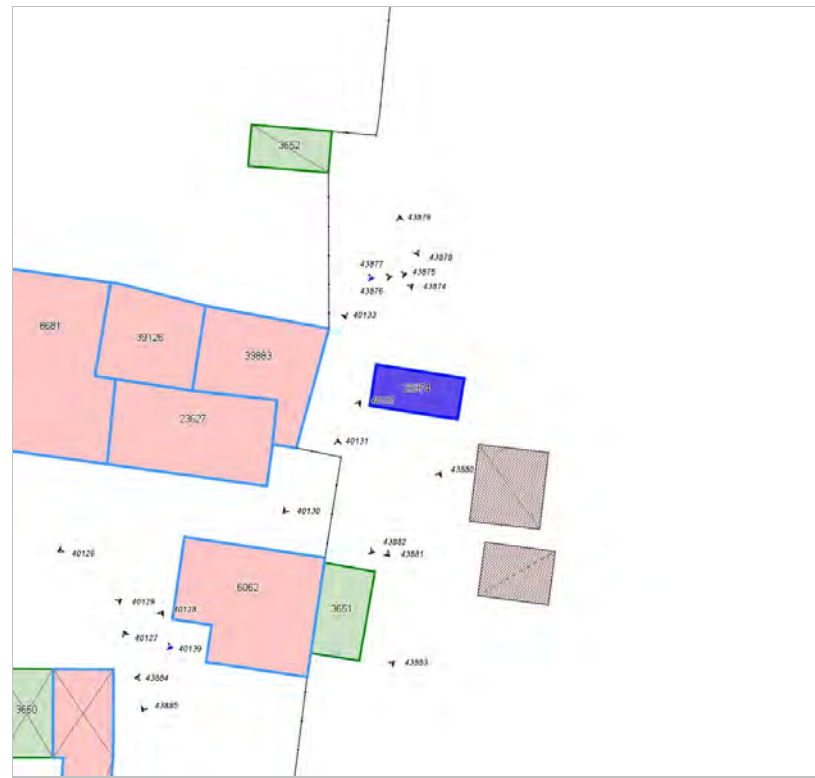


FOTO n° 40130 (edificio 23974)

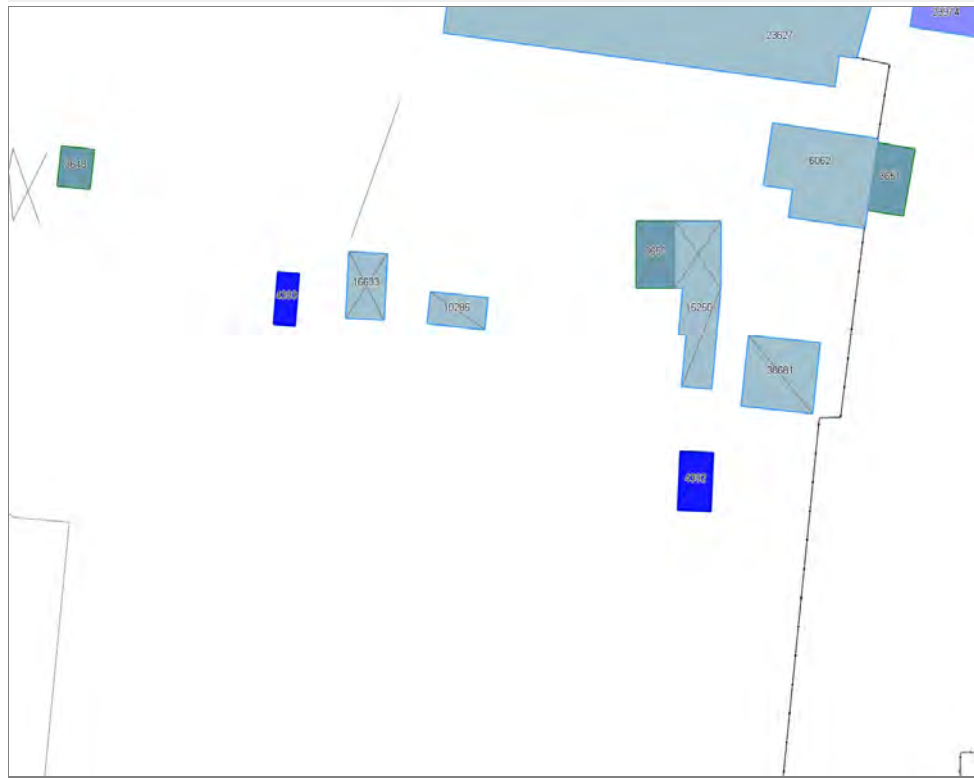


FOTO n° 43879 (edificio 23974)



Edificati Minori associati alla Scheda:

ID 4392 | ID 4393 |





Informazioni sulla Scheda

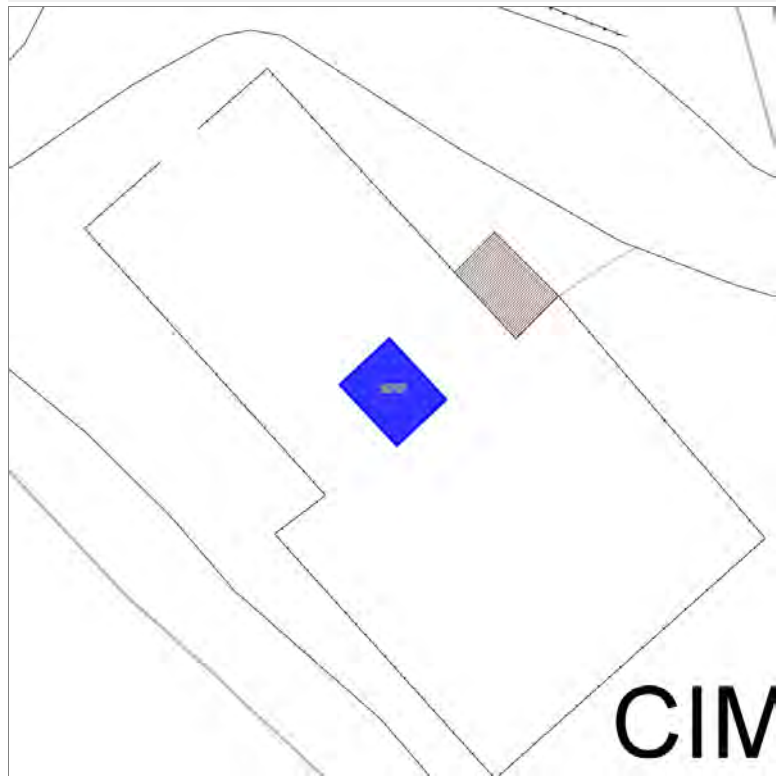
Informazioni sulla Scheda

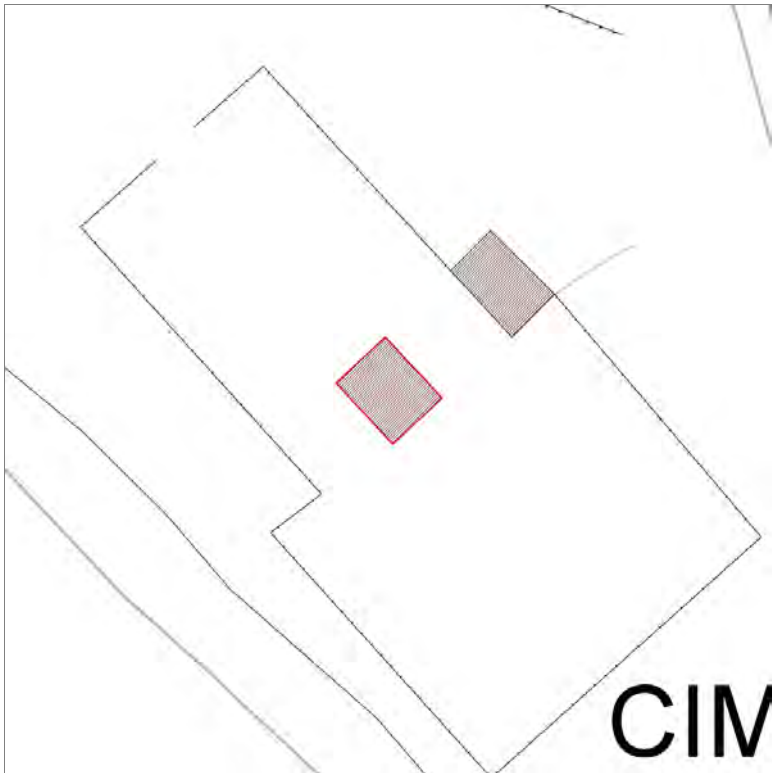
- **Data rilevazione** 01/11/2019
- **Località** SAN PIETRO A VICO
- **Denominazione** Edificato minore non rilevabile

Informazioni sull'Edificato Minore 4392

Informazioni sull'Edificato Minore 4393

Edifici associati alla Scheda:
ID 35757





Informazioni sulla Scheda

Informazioni sulla Scheda

- **Data rilevazione** 01/11/2019
- **Località** SAN MICHELE DI MORIANO
- **Denominazione** via della Chiesa XXVII

Informazioni sull'Edificio 35757

- **Usi prevalenti:** di servizio
- **Usi presenti:** cimiteriale

Manufatti e altri edifici

- **beni storico culturali a corredo degli edifici:**
cappelle

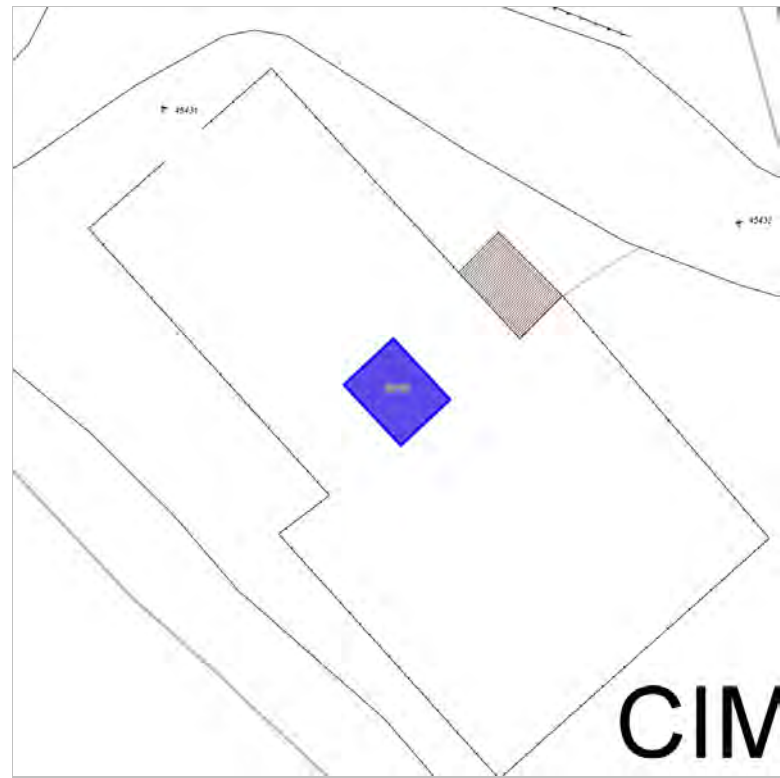
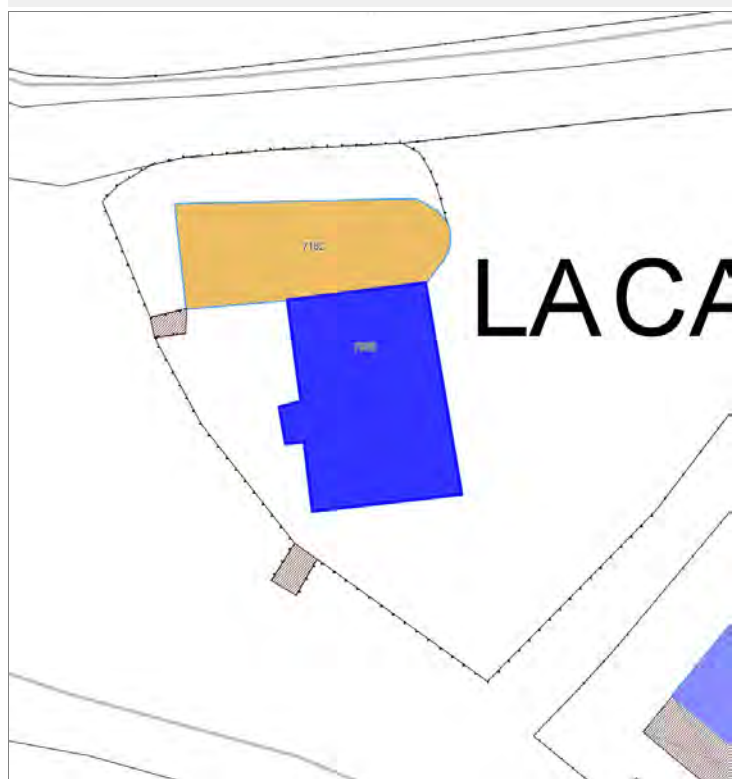


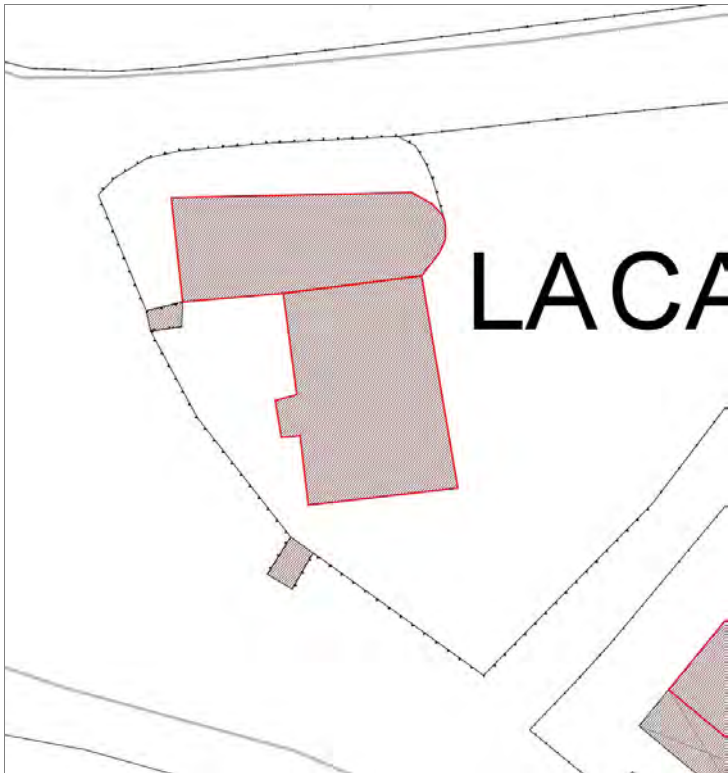
FOTO n° 45431 (edificio 35757)



Edifici associati alla Scheda:

ID 7936





Informazioni sulla Scheda

Informazioni sulla Scheda

- **Data rilevazione** 01/11/2019
- **Località** SAN MICHELE DI MORIANO
- **Denominazione** via della Chiesa XXVII

Informazioni sull'Edificio 7936

- **Usi prevalenti:** residenziale
- **Usi presenti:** residenziale permanente

Edifici di impianto storico

- **Edifici di matrice rurale:** casa padronale

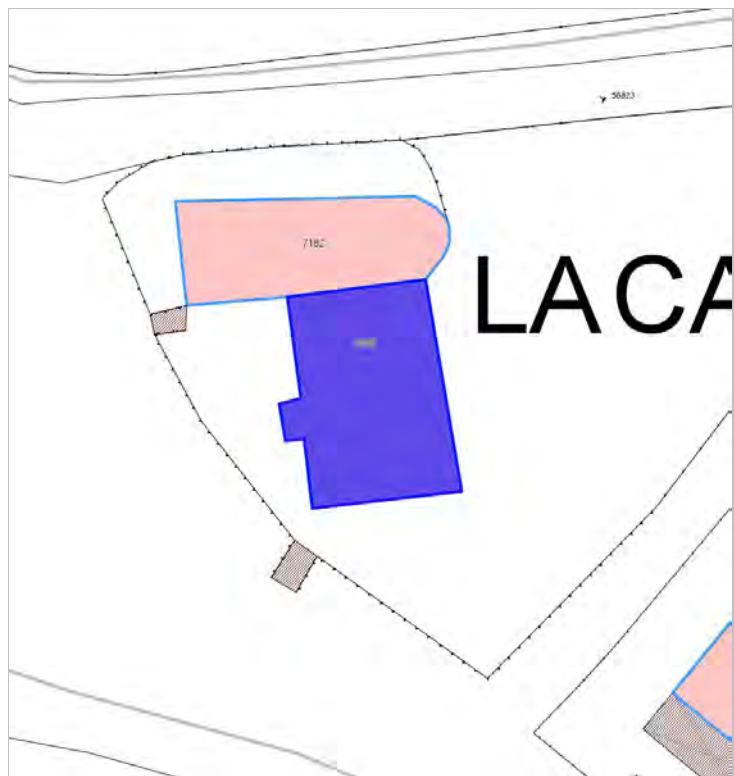


FOTO n° 45434 (edificio 7936)



FOTO n° 56824 (edificio 7936)



Edifici associati alla Scheda:
ID 35





Informazioni sulla Scheda

Informazioni sulla Scheda

- **Data rilevazione** 01/11/2019
- **Non rilevabile:** inaccessibile
- **Località** SAN MICHELE DI MORIANO
- **Denominazione** via della Chiesa XXVII

Informazioni sull'Edificio 35

- **Usò prevalente:** non rilevabile

Edifici associati alla Scheda:

ID 21604

Edificati Minori associati alla Scheda:

ID 3665





Informazioni sulla Scheda

Informazioni sulla Scheda

- **Data rilevazione** 01/11/2019
- **Località** SAN PIETRO A VICO
- **Denominazione** Via dell'Acquacalda

Informazioni sull'Edificio 21604

- **Usò prevalente:** residenziale
- **Usi presenti:** residenziale permanente
- **Numero alloggi:** 1

Edifici di impianto storico

- **Edifici con tipologie edilizie di base:** edifici con preminenza dei caratteri "in linea"

Informazioni sull'Edificato Minore 3665

Tipo

baracca, manufatto precario

Rilievi fotografici



FOTO n° 40270 (edificio 21604)



FOTO n° 40272 (edificio 21604)



FOTO n° 40274 (edificio minore 3665)



Edificati Minori associati alla Scheda:
ID 3667





Informazioni sulla Scheda

Informazioni sulla Scheda

- **Data rilevazione** 01/11/2019
- **Non rilevabile:** Efficato minore non rilevabile
- **Località** SAN PIETRO A VICO
- **Denominazione** Via dell'Acquacalda

Informazioni sull'Edificato Minore 3667



FOTO n° 40280 (edificato minore 3667)



Edifici associati alla Scheda:
ID 15206 ID 40104





Informazioni sulla Scheda

Informazioni sulla Scheda

- **Data rilevazione** 01/11/2019
- **Località** SAN MICHELE DI MORIANO
- **Denominazione** via della Chiesa XXVII

Informazioni sull'Edificio 15206

- | | |
|--|---|
| <ul style="list-style-type: none">▪ Usi prevalente: residenziale▪ Usi presenti: residenziale saltuario; residenziale permanente | <p>Edifici di impianto storico</p> <ul style="list-style-type: none">▪ Edifici di matrice rurale: fienili, stalle, manufatti di rimessaggio, ecc. |
|--|---|

Informazioni sull'Edificio 40104

- | | |
|--|---|
| <ul style="list-style-type: none">▪ Usi prevalente: residenziale▪ Usi presenti: residenziale saltuario; residenziale permanente | <p>Edifici di impianto storico</p> <ul style="list-style-type: none">▪ Edifici di matrice rurale: casa colonica isolata |
|--|---|

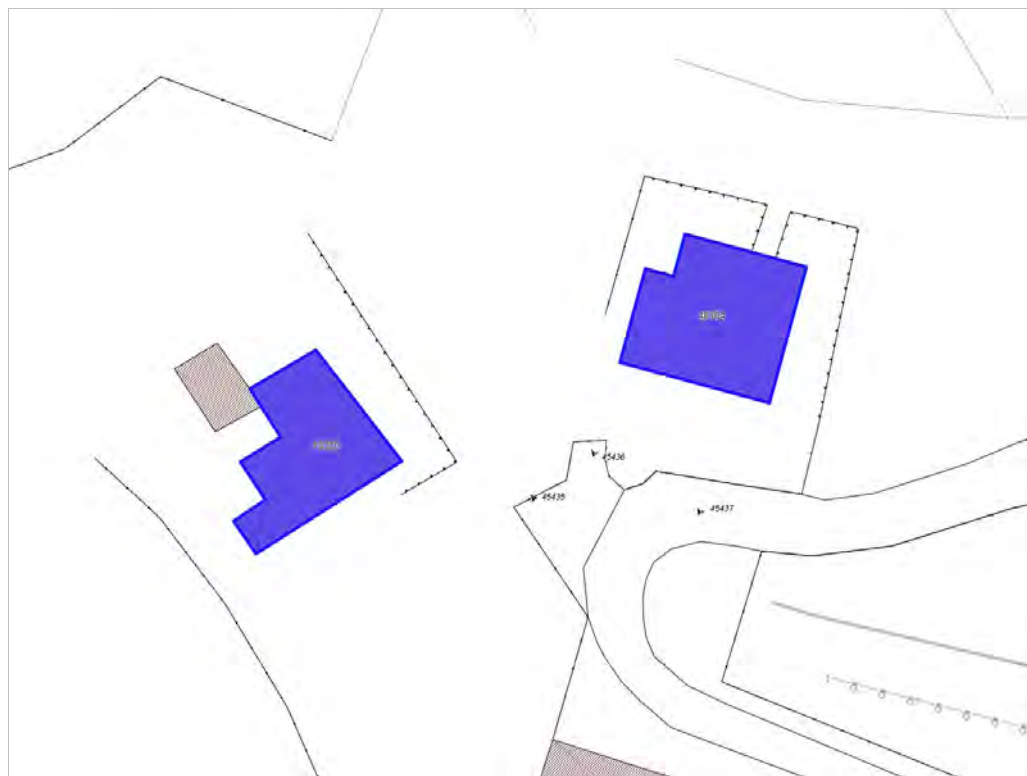


FOTO n° 45435 (edificio 15206)



FOTO n° 45436 (edificio 40104)



FOTO n° 45437 (edificio 40104)



Edifici associati alla Scheda:

ID 39264





Informazioni sulla Scheda

Informazioni sulla Scheda

- **Data rilevazione** 01/11/2019
- **Località** SAN MICHELE DI MORIANO
- **Denominazione** via della Chiesa XXVII

Informazioni sull'Edificio 39264

- **Usò prevalente:** residenziale
- **Usi presenti:** residenziale permanente
- **Numero alloggi:** 1

Edifici di impianto storico

- **Edifici di matrice rurale:** casa padronale

Rilievi fotografici



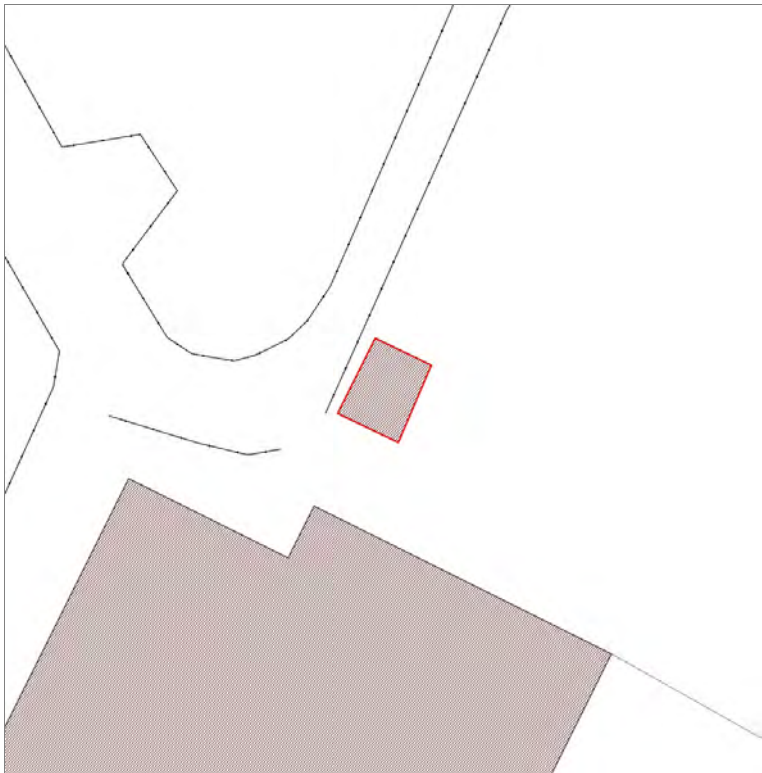
FOTO n° 45438 (edificio 39264)



Edifici associati alla Scheda:

ID 8426





Informazioni sulla Scheda

Informazioni sulla Scheda

- **Data rilevazione** 01/11/2019
- **Località** SAN CASSIANO DI MORIANO
- **Denominazione** via della Chiesa XIX

Informazioni sull'Edificio 8426

- **Usò prevalente:** non in uso
- **Usi presenti:** non in uso

Manufatti e altri edifici

- **Accessori:** altro



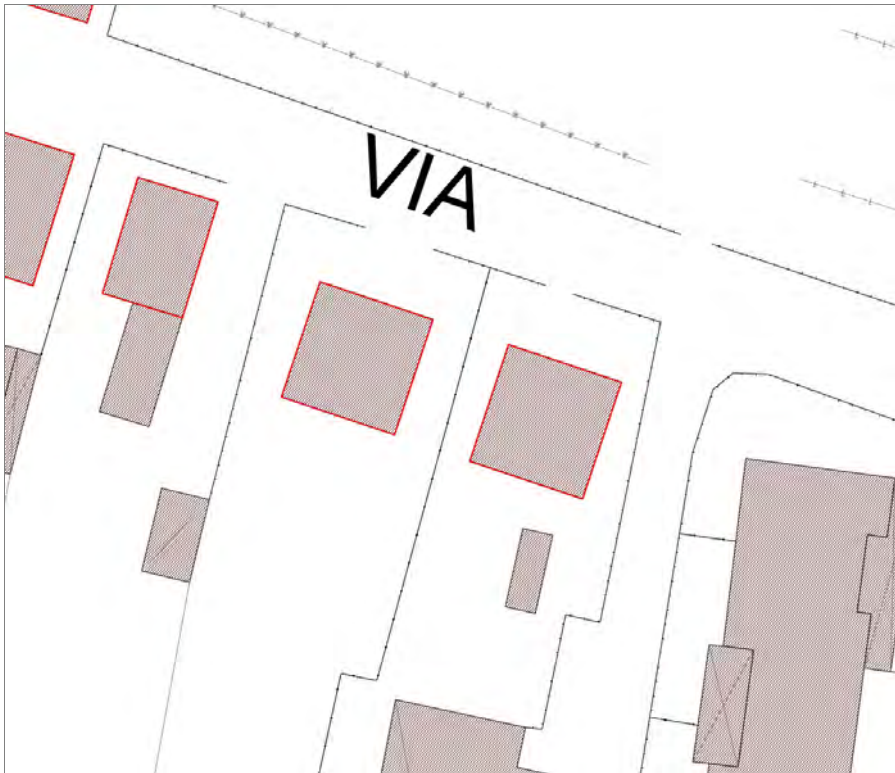
FOTO n° 45509 (edificio 8426)



Edifici associati alla Scheda:

ID 20965 ID 36201





Informazioni sulla Scheda

Informazioni sulla Scheda

- **Data rilevazione** 01/11/2019
- **Località** SAN CASSIANO DI MORIANO
- **Denominazione** via di Moriano

Informazioni sull'Edificio 20965

- **Usi prevalente:** residenziale
- **Usi presenti:** residenziale permanente
- **Numero alloggi:** 1

Edifici di impianto storico

- **Edifici con tipologie edilizie di base:** edifici con preminenza dei caratteri "in linea"

Informazioni sull'Edificio 36201

- **Usi prevalente:** residenziale
- **Usi presenti:** residenziale permanente
- **Numero alloggi:** 1

Edifici di impianto storico

- **Edifici con tipologie edilizie di base:** edifici con preminenza dei caratteri "in linea"



FOTO n° 45535 (edificio 20965)



FOTO n° 45529 (edificio 20965)



FOTO n° 45531 (edificio 20965)



FOTO n° 45528 (edificio 36201)



FOTO n° 45530 (edificio 36201)



Edifici associati alla Scheda:

ID 39066





Informazioni sulla Scheda

Informazioni sulla Scheda

- **Data rilevazione** 01/11/2019
- **Località** SAN CASSIANO DI MORIANO
- **Denominazione** via di Moriano

Informazioni sull'Edificio 39066

- **Usi prevalenti:** residenziale
- **Usi presenti:** residenziale permanente

Edifici di impianto storico

- **Edifici con tipologie edilizie di base:** edifici con preminenza dei caratteri "in linea"

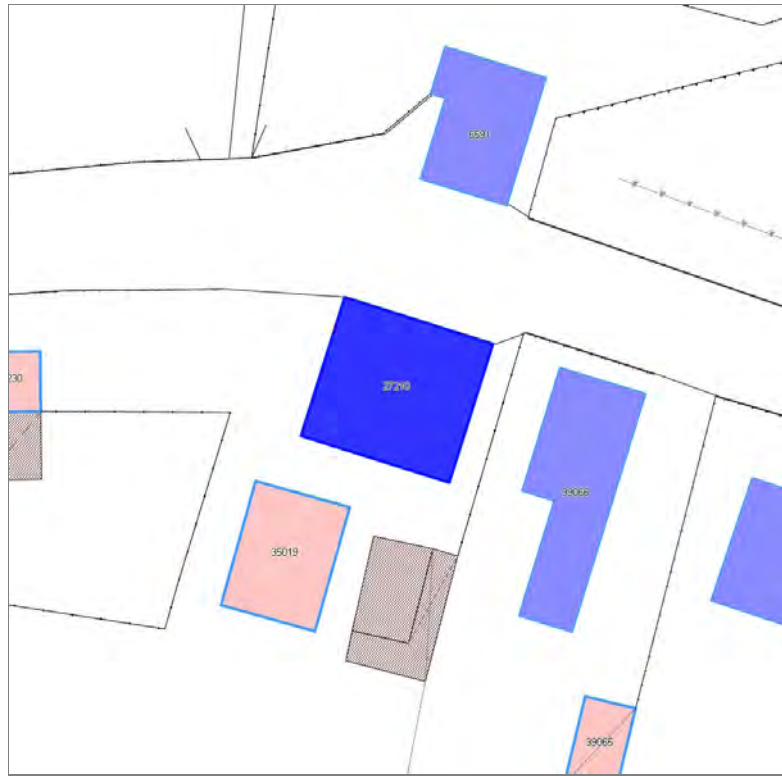
Rilievi fotografici

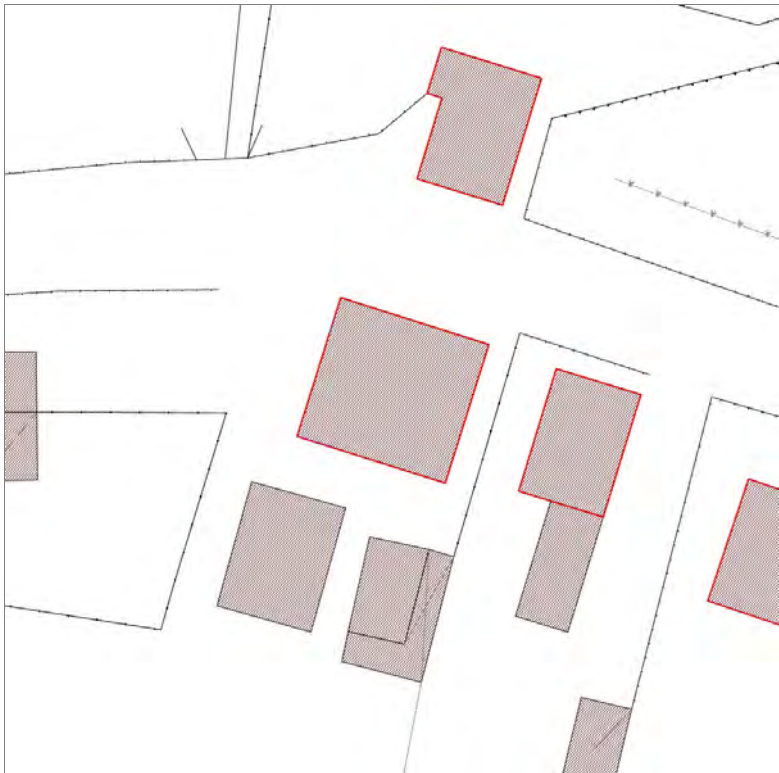


FOTO n° 45536 (edificio 39066)



Edifici associati alla Scheda:
ID 27210





Informazioni sulla Scheda

Informazioni sulla Scheda

- **Data rilevazione** 01/11/2019
- **Località** SAN CASSIANO DI MORIANO
- **Denominazione** via di Moriano

Informazioni sull'Edificio 27210

- **Usi prevalenti:** residenziale
- **Usi presenti:** residenziale permanente

Edifici di impianto storico

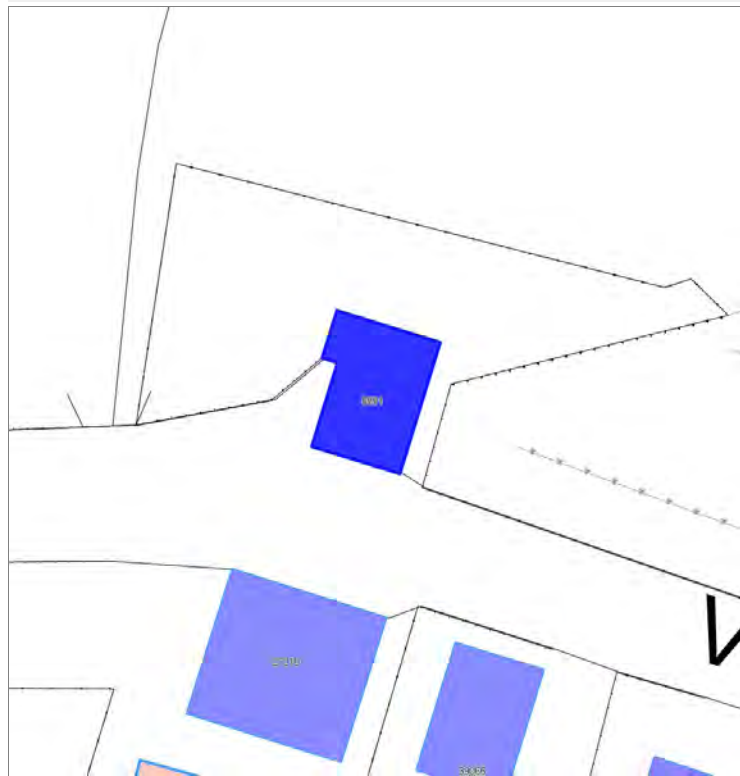
- **Edifici con tipologie edilizie di base:** edifici con preminenza dei caratteri "in linea"



FOTO n° 45537 (edificio 27210)



Edifici associati alla Scheda:
ID 6591





Informazioni sulla Scheda

Informazioni sulla Scheda

- **Data rilevazione** 01/11/2019
- **Località** SAN CASSIANO DI MORIANO
- **Denominazione** via di Moriano

Informazioni sull'Edificio 6591

- **Usi prevalenti:** accessorio
- **Usi presenti:** non in uso; dismesso; accessorio
- **Edifici di impianto storico**
- **Edifici di matrice rurale:** fienili, stalle, manufatti di rimessaggio, ecc.



FOTO n° 45533 (edificio 6591)



FOTO n° 45534 (edificio 6591)



Edifici associati alla Scheda:
ID 42960





Informazioni sulla Scheda

Informazioni sulla Scheda

- **Data rilevazione** 01/11/2019
- **Località** SAN CASSIANO DI MORIANO
- **Denominazione** via di Moriano

Informazioni sull'Edificio 42960

- **Usi prevalenti:** accessorio
- **Usi presenti:** accessorio

Edifici di impianto storico

- **Edifici di matrice rurale:** fienili, stalle, manufatti di rimessaggio, ecc.



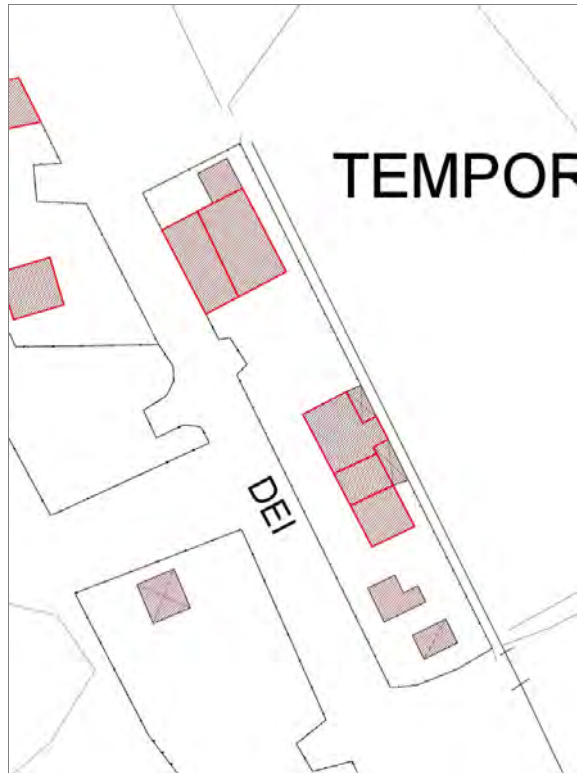
FOTO n° 45532 (edificio 42960)



Edifici associati alla Scheda:

ID 14502 | ID 34534 | ID 34550 | ID 34658 | ID 37453 | ID 42961





Informazioni sulla Scheda

Informazioni sulla Scheda

- **Data rilevazione** 02/11/2019
- **Località** MUTIGLIANO
- **Denominazione** via dei Borrelli

Informazioni sull'Edificio 14502

- **Usi prevalenti:** accessorio
- **Usi presenti:** accessorio

Edifici di impianto storico

- **Edifici di matrice rurale:** fienili, stalle, manufatti di rimessaggio, ecc.

Informazioni sull'Edificio 34534

- **Usi prevalenti:** residenziale
- **Usi presenti:** residenziale permanente
- **Numero alloggi:** 1

Edifici di impianto storico

- **Edifici con tipologie edilizie di base:** edifici in linea organizzati in complessi plurifamiliari

Informazioni sull'Edificio 34550

- **Usi prevalenti:** accessorio
- **Usi presenti:** accessorio

Edifici di impianto storico

- **Edifici di matrice rurale:** fienili, stalle, manufatti di rimessaggio, ecc.

Informazioni sull'Edificio 34658

- **Usi prevalenti:** residenziale
- **Usi presenti:** residenziale permanente
- **Numero alloggi:** 1

Edifici di impianto storico

- **Edifici con tipologie edilizie di base:** edifici in linea organizzati in complessi plurifamiliari

Informazioni sull'Edificio 37453

- **Usi prevalenti:** non rilevabile
- **Usi presenti:** non rilevabile

Informazioni sull'Edificio 42961

- **Usi prevalenti:** residenziale
- **Usi presenti:** residenziale permanente
- **Numero alloggi:** 1

Manufatti e altri edifici

- **Edifici con caratteri conformi all'edificato tradizionale e/o preesistente:** a carattere non specialistico (di base)



FOTO n° 45550 (edificio 14502)



FOTO n° 45543 (edificio 34534)



FOTO n° 45548 (edificio 34534)



FOTO n° 45549 (edificio 34550)



FOTO n° 45542 (edificio 34658)



FOTO n° 45547 (edificio 34658)



FOTO n° 45544 (edificio 42961)



Edifici associati alla Scheda:
ID 16947 ID 16948





Informazioni sulla Scheda

Informazioni sulla Scheda

- **Data rilevazione** 02/11/2019
- **Località** MUTIGLIANO
- **Denominazione** via dei Borrelli

Informazioni sull'Edificio 16947

- **Usi prevalente:** residenziale
- **Usi presenti:** residenziale permanente
- **Numero alloggi:** 1

Edifici di impianto storico

- **Edifici di matrice rurale:** casa colonica isolata

Informazioni sull'Edificio 16948

- **Usi prevalente:** non rilevabile



FOTO n° 45551 (edificio 16947)



Edifici associati alla Scheda:

ID 17750 | ID 18563 | ID 33899 | ID 41169 | ID 41170 | ID 44258





Informazioni sulla Scheda

Informazioni sulla Scheda

- **Data rilevazione** 02/11/2019
- **Località** MUTIGLIANO
- **Denominazione** via dei Borrelli

Informazioni sull'Edificio 17750

- **Uso prevalente:** non rilevabile
- **Usi presenti:** non rilevabile
- **Manufatti e altri edifici**
 - **Accessori:** altro

Informazioni sull'Edificio 18563

- **Uso prevalente:** non in uso
- **Usi presenti:** non in uso
- **Edifici di impianto storico**
 - **Edifici di matrice rurale:** casa colonica isolata

Informazioni sull'Edificio 33899

- **Uso prevalente:** residenziale
- **Usi presenti:** residenziale permanente
- **Edifici di impianto storico**
 - **Edifici con tipologie edilizie di base:** edifici con preminenza dei caratteri "in linea"

Informazioni sull'Edificio 41169

- **Uso prevalente:** accessorio
- **Usi presenti:** accessorio
- **Manufatti e altri edifici**
 - **Accessori:** altro

Informazioni sull'Edificio 41170

- **Uso prevalente:** residenziale
- **Usi presenti:** residenziale permanente
- **Numero alloggi:** 2
- **Edifici di impianto storico**
 - **Edifici di matrice rurale:** fienili, stalle, manufatti di rimessaggio, ecc.

Informazioni sull'Edificio 44258

- **Uso prevalente:** residenziale
- **Usi presenti:** residenziale permanente
- **Edifici di impianto storico**
 - **Edifici con tipologie edilizie di base:** edifici in linea

FOTO n° 45538 (edificio 33899)



FOTO n° 45540 (edificio 41169)



FOTO n° 45541 (edificio 41170)



FOTO n° 45539 (edificio 44258)



Edifici associati alla Scheda:

ID 22012 | ID 42962





Informazioni sulla Scheda

Informazioni sulla Scheda

- **Data rilevazione** 02/11/2019
- **Località** MUTIGLIANO
- **Denominazione** via dei Borrelli

Informazioni sull'Edificio 22012

- **Uso prevalente:** residenziale
- **Usi presenti:** residenziale permanente

Edifici di impianto storico

- **Edifici di matrice rurale:** casa colonica isolata

Informazioni sull'Edificio 42962

- **Uso prevalente:** accessorio
- **Usi presenti:** accessorio

Manufatti e altri edifici

- **Accessori:** forni



FOTO n° 45545 (edificio 22012)

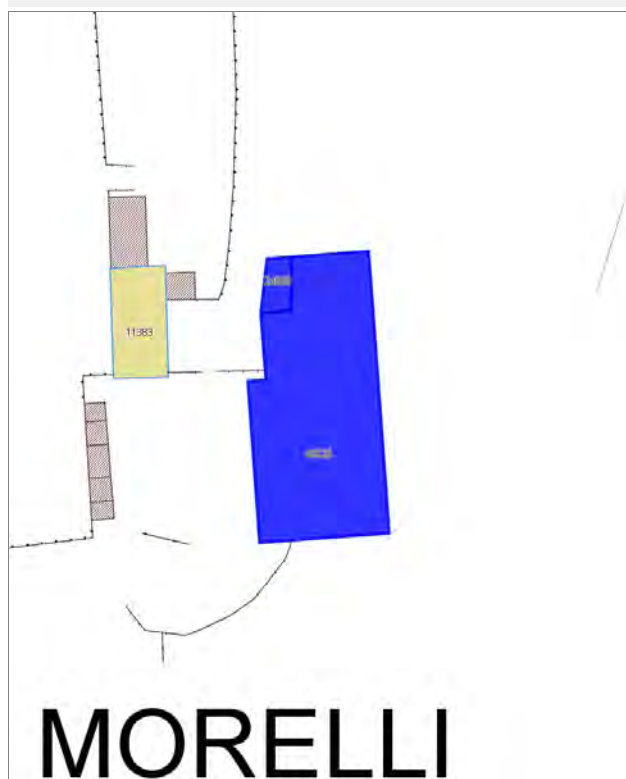


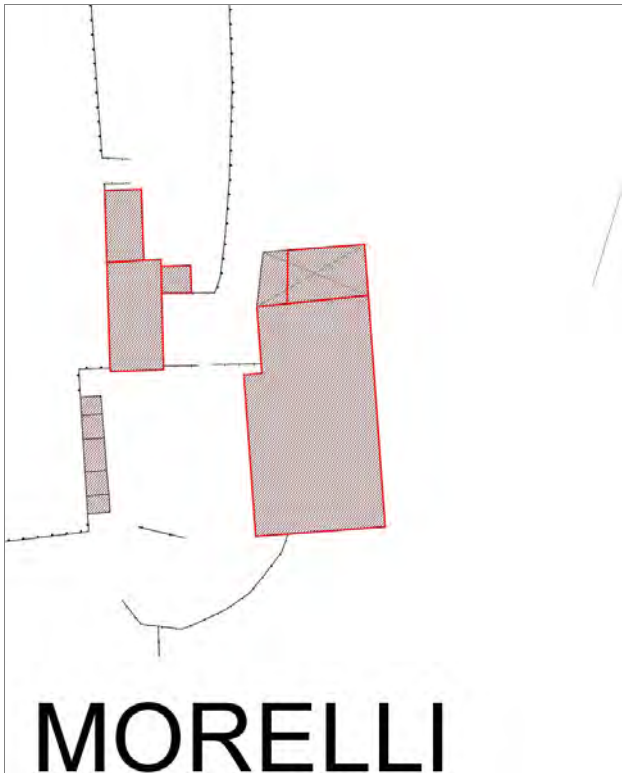
FOTO n° 45546 (edificio 42962)



Edifici associati alla Scheda:

ID 24908 ID 40525





Informazioni sulla Scheda

Informazioni sulla Scheda

- **Data rilevazione** 02/11/2019
- **Località** MUTIGLIANO
- **Denominazione** Via di Mutigliano

Informazioni sull'Edificio 24908

Edifici di impianto storico

- **Edifici di matrice rurale:** casa colonica isolata

Informazioni sull'Edificio 40525

- **Uso prevalente:** residenziale
- **Usi presenti:** residenziale permanente
- **Numero alloggi:** 1

Edifici di impianto storico

- **Edifici di matrice rurale:** casa colonica isolata



FOTO n° 45554 (edificio 24908)



FOTO n° 45552 (edificio 40525)



FOTO n° 45553 (edificio 40525)





Informazioni sulla Scheda

Informazioni sulla Scheda

- **Data rilevazione** 02/11/2019
- **Località** SAN PIETRO A VICO
- **Denominazione** Via del Brennero

Informazioni sull'Edificio 18385

- **Usi prevalenti:** residenziale
- **Usi presenti:** residenziale permanente
- **Numero alloggi:** 1
- **Manufatti e altri edifici**
 - **Accessori:** altro

Informazioni sull'Edificio 42765

- **Usi prevalenti:** accessorio
- **Usi presenti:** accessorio
- **Manufatti e altri edifici**
 - **Accessori:** garage

Informazioni sull'Edificato Minore 4038

Tipo
baracca, manufatto precario

Informazioni sull'Edificato Minore 4040

Tipo
baracca, manufatto precario

Rilievi fotografici



FOTO n° 42504 (edificio 18385)



FOTO n° 42735 (edificio 18385)



FOTO n° 42737 (edificio 18385)



FOTO n° 42738 (edificio 18385)



FOTO n° 42505 (edificio 42765)



FOTO n° 42739 (edificio 42765)



FOTO n° 42503 (edificato minore 4038)



FOTO n° 42512 (edificato minore 4040)



Edifici associati alla Scheda:

ID 19191

Edificati Minori associati alla Scheda:

ID 4039 | ID 4056





Informazioni sulla Scheda

Informazioni sulla Scheda

- **Data rilevazione** 02/11/2019
- **Località** SAN PIETRO A VICO
- **Denominazione** Via del Brennero

Informazioni sull'Edificio 19191

- **Usi prevalente:** residenziale
- **Usi presenti:** residenziale permanente
- **Numero alloggi:** 2

Edifici di impianto storico

- **Edifici con tipologie edilizie di base:** edifici in linea organizzati in complessi plurifamiliari

Informazioni sull'Edificato Minore 4039

Tipo

baracca, manufatto precario

Informazioni sull'Edificato Minore 4056

Tipo

baracca, manufatto precario



FOTO n° 42452 (edificio 19191)



FOTO n° 42502 (edificio 19191)



FOTO n° 42510 (edificio 19191)



FOTO n° 42701 (edificio 19191)



FOTO n° 42728 (edificio 19191)



FOTO n° 42508 (edificato minore 4039)



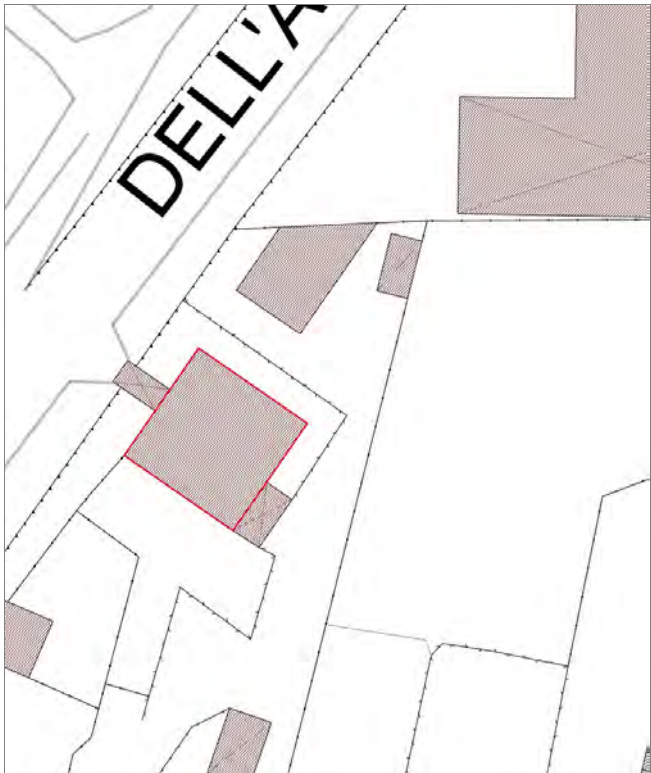
FOTO n° 42732 (edificato minore 4056)



Edificati Minori associati alla Scheda:

ID 4415 | ID 4416





Informazioni sulla Scheda

Informazioni sulla Scheda

- **Data rilevazione** 02/11/2019
- **Località** SAN PIETRO A VICO
- **Denominazione** Via del Brennero

Informazioni sull'Edificato Minore 4415

Informazioni sull'Edificato Minore 4416

Edifici associati alla Scheda:

ID 18766 | ID 22649 | ID 30574 | ID 42963





Informazioni sulla Scheda

Informazioni sulla Scheda

- **Data rilevazione** 02/11/2019
- **Località** MUTIGLIANO
- **Denominazione** Via di Mutigliano - All'Acciarino

Informazioni sull'Edificio 18766

- **Usi prevalente:** residenziale
- **Usi presenti:** residenziale permanente
- **Numero alloggi:** 1

Edifici di impianto storico

- **Edifici di matrice rurale:** casa padronale

Informazioni sull'Edificio 22649

- **Usi prevalente:** residenziale
- **Usi presenti:** residenziale permanente
- **Numero alloggi:** 1

Edifici di impianto storico

- **Edifici di matrice rurale:** fienili, stalle, manufatti di rimessaggio, ecc.

Informazioni sull'Edificio 30574

- **Usi prevalente:** residenziale
- **Usi presenti:** residenziale permanente

Edifici di impianto storico

- **Edifici di matrice rurale:** casa colonica isolata

Informazioni sull'Edificio 42963

Manufatti e altri edifici

- **Edifici con caratteri conformi all'edificato tradizionale e/o preesistente:** a carattere non specialistico (di base)



FOTO n° 45557 (edificio 18766)



FOTO n° 45558 (edificio 18766)




FOTO n° 45555 (edificio 22649)



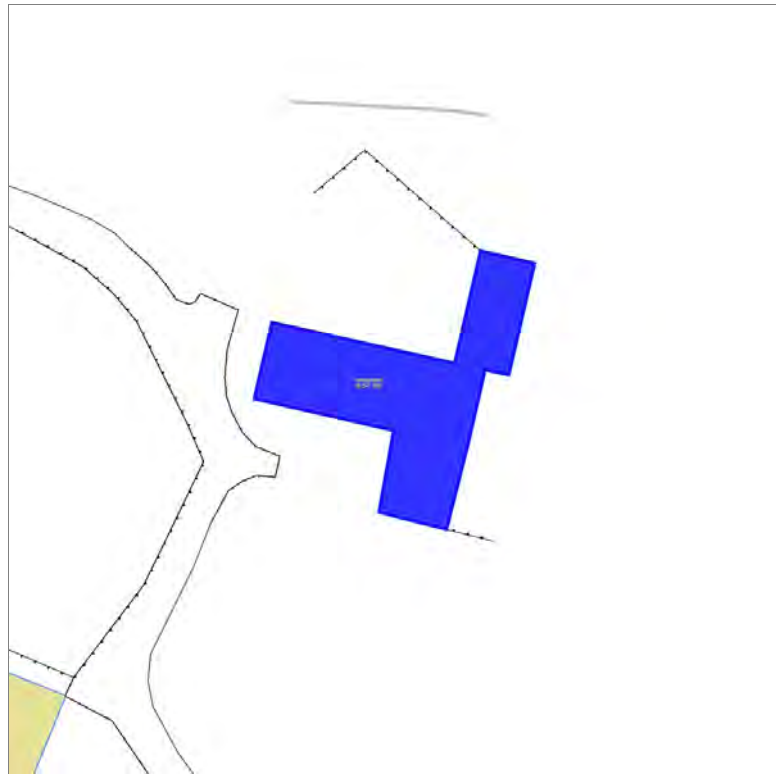
FOTO n° 45556 (edificio 30574)



FOTO n° 45559 (edificio 42963)



Edifici associati alla Scheda:
ID 22732





Informazioni sulla Scheda

Informazioni sulla Scheda

- **Data rilevazione** 02/11/2019
- **Non rilevabile:** Proprietario vieta il rilievo
- **Località** MUTIGLIANO
- **Denominazione** Via di Mutigliano - All'Acciarino

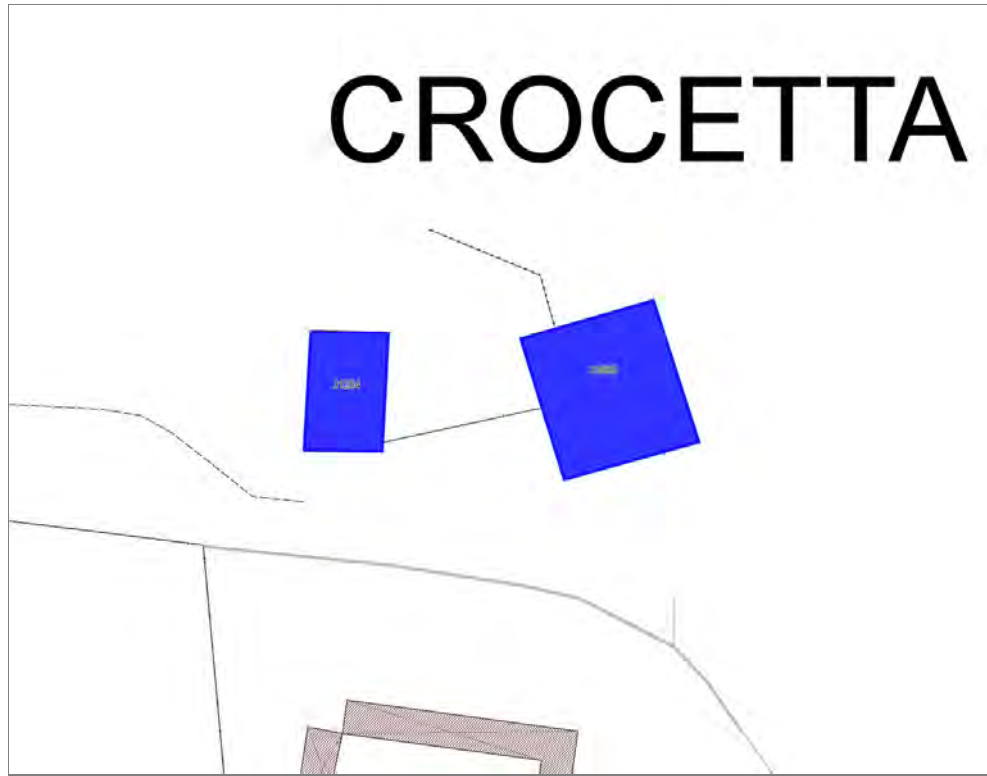
Informazioni sull'Edificio 22732

- **Usò prevalente:** non rilevabile

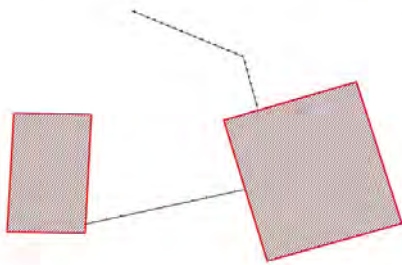
Edifici associati alla Scheda:
ID 31284 ID 31685



CROCETTA



CROCETTA



Informazioni sulla Scheda

Informazioni sulla Scheda

- **Data rilevazione** 02/11/2019
- **Non rilevabile:** Proprietario vieta il rilievo
- **Località** MUTIGLIANO
- **Denominazione** Alla Crocetta

Informazioni sull'Edificio 31284

- **Usò prevalente:** non rilevabile

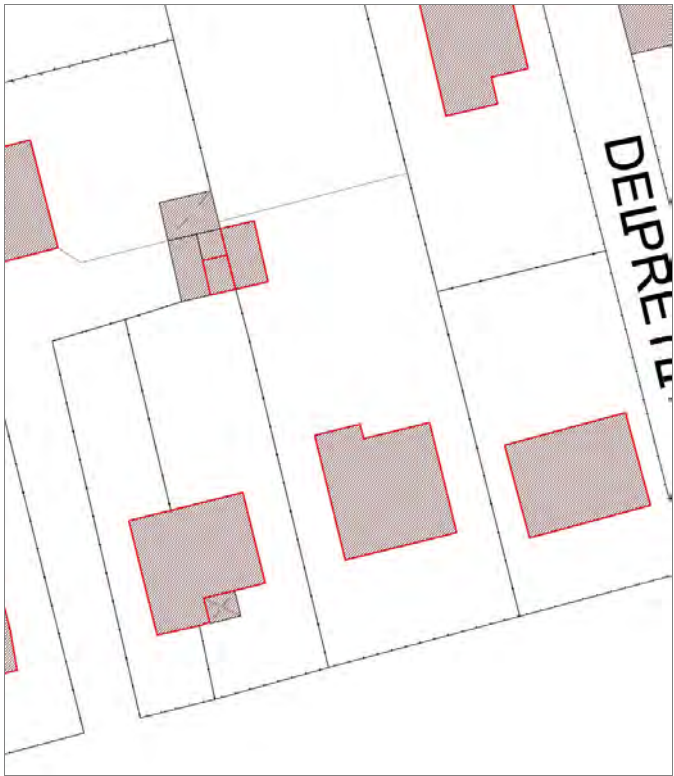
Informazioni sull'Edificio 31685

- **Usò prevalente:** non rilevabile

Edifici associati alla Scheda:

ID 33612 | ID 33613





Informazioni sulla Scheda

Informazioni sulla Scheda

- **Data rilevazione** 02/11/2019
- **Località** SAN MARCO
- **Denominazione** Viale Carlo del Prete

Informazioni sull'Edificio 33612

- **Usi prevalente:** direzionale
- **Usi presenti:** direzionale

- **Edifici di impianto storico**
- **Edifici con tipologie edilizie non di base:** villini

Informazioni sull'Edificio 33613

- **Usi prevalente:** accessorio
- **Usi presenti:** accessorio

- **Manufatti e altri edifici**
- **Accessori:** ripostigli, rimessaggi, box

Rilievi fotografici

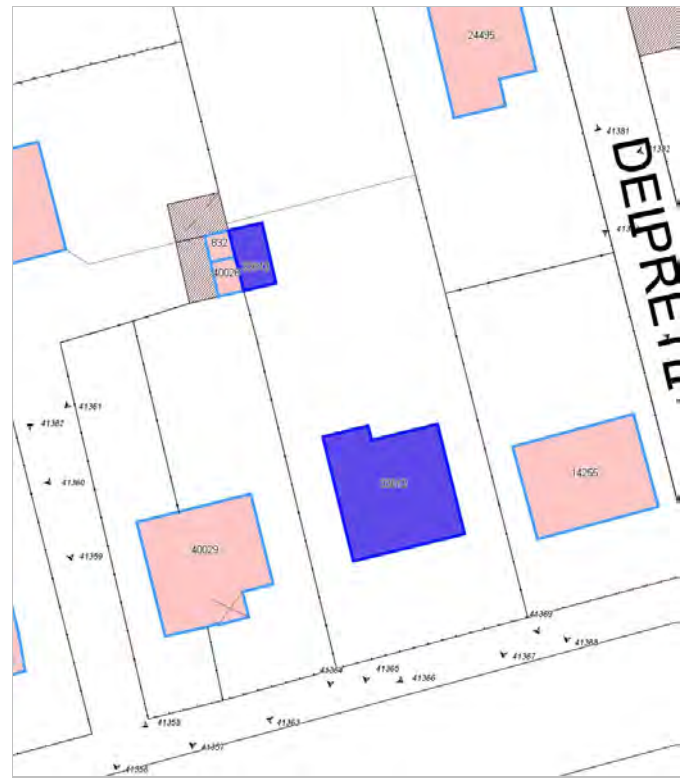


FOTO n° 41364 (edificio 33612)



FOTO n° 41365 (edificio 33612)



FOTO n° 41369 (edificio 33612)



FOTO n° 41337 (edificio 33613)

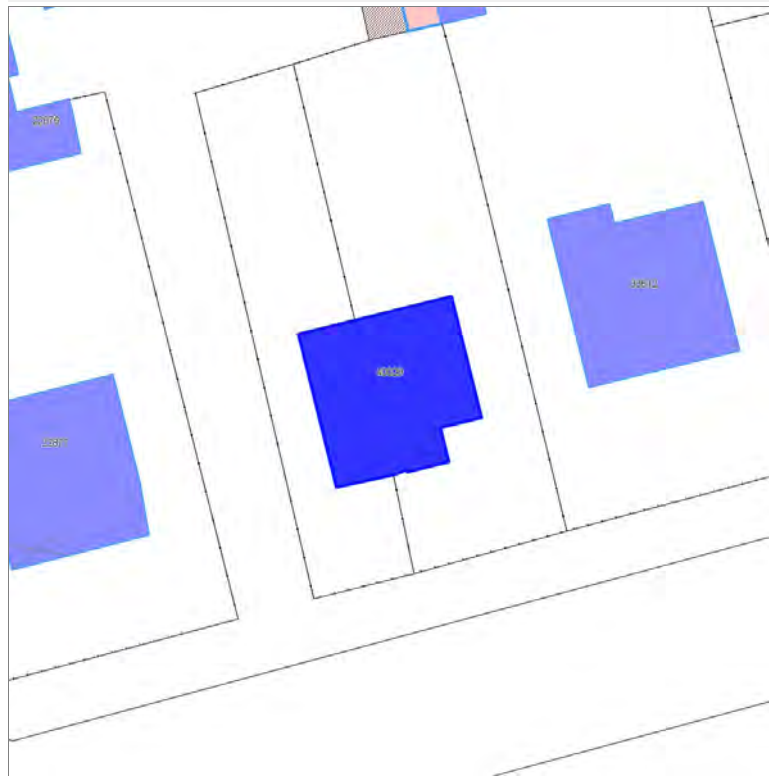


FOTO n° 41361 (edificio 33613)



Edifici associati alla Scheda:

ID 40029





Informazioni sulla Scheda

Informazioni sulla Scheda

- **Data rilevazione** 02/11/2019
- **Località** SAN MARCO
- **Denominazione** Viale Carlo del Prete

Informazioni sull'Edificio 40029

- **Usò prevalente:** residenziale
- **Usi presenti:** residenziale permanente
- **Numero alloggi:** 1

Edifici di impianto storico

- **Edifici con tipologie edilizie non di base:** villini

FOTO n° 41335 (edificio 40029)



FOTO n° 41356 (edificio 40029)



FOTO n° 41357 (edificio 40029)



FOTO n° 41362 (edificio 40029)



FOTO n° 41366 (edificio 40029)



Edifici associati alla Scheda:

ID 833 ID 22876 ID 22877 ID 26590





Informazioni sulla Scheda

Informazioni sulla Scheda

- **Data rilevazione** 02/11/2019
- **Località** SAN MARCO
- **Denominazione** Viale Carlo del Prete

Informazioni sull'Edificio 833

- **Uso prevalente:** residenziale
- **Usi presenti:** residenziale permanente
- **Numero alloggi:** 1

Edifici di impianto storico

- **Edifici con tipologie edilizie non di base:** villini

Informazioni sull'Edificio 22876

- **Uso prevalente:** accessorio
- **Usi presenti:** accessorio

Manufatti e altri edifici

- **Accessori:** ripostigli, rimessaggi, box

Informazioni sull'Edificio 22877

- **Uso prevalente:** direzionale
- **Usi presenti:** direzionale

Edifici di impianto storico

- **Edifici con tipologie edilizie non di base:** villini

Informazioni sull'Edificio 26590

- **Uso prevalente:** non rilevabile
- **Usi presenti:** non rilevabile

Edifici di impianto storico

- **Edifici con tipologie edilizie di base:** edifici con preminenza dei caratteri "in linea"



FOTO n° 41328 (edificio 833)



FOTO n° 41329 (edificio 833)



FOTO n° 41338 (edificio 833)



FOTO n° 41359 (edificio 833)



FOTO n° 41360 (edificio 833)



FOTO n° 41379 (edificio 833)



FOTO n° 41336 (edificio 22876)



FOTO n° 41332 (edificio 22877)



FOTO n° 41333 (edificio 22877)



FOTO n° 41354 (edificio 22877)



FOTO n° 41358 (edificio 22877)



FOTO n° 41330 (edificio 26590)

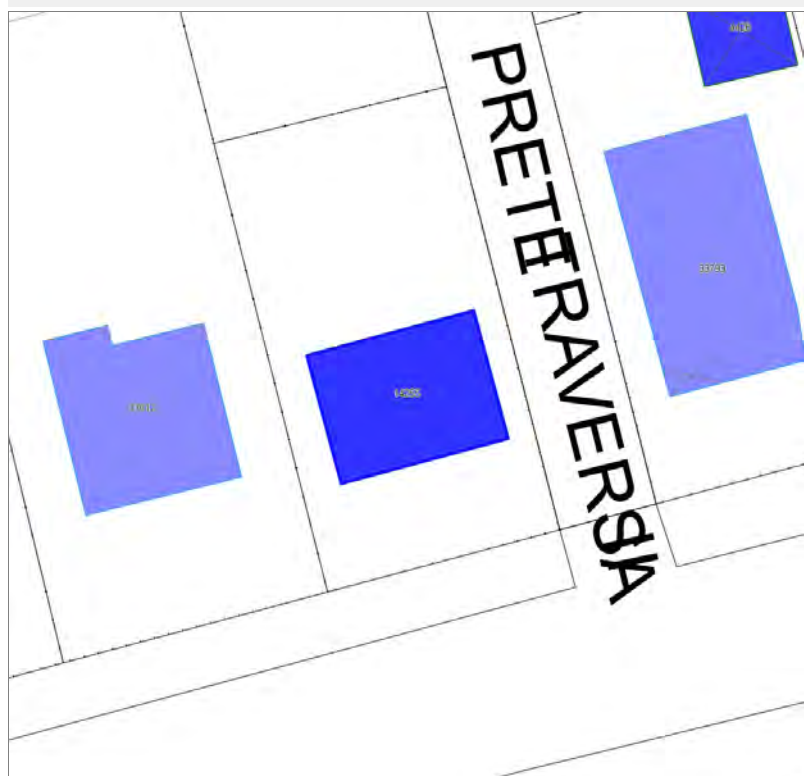


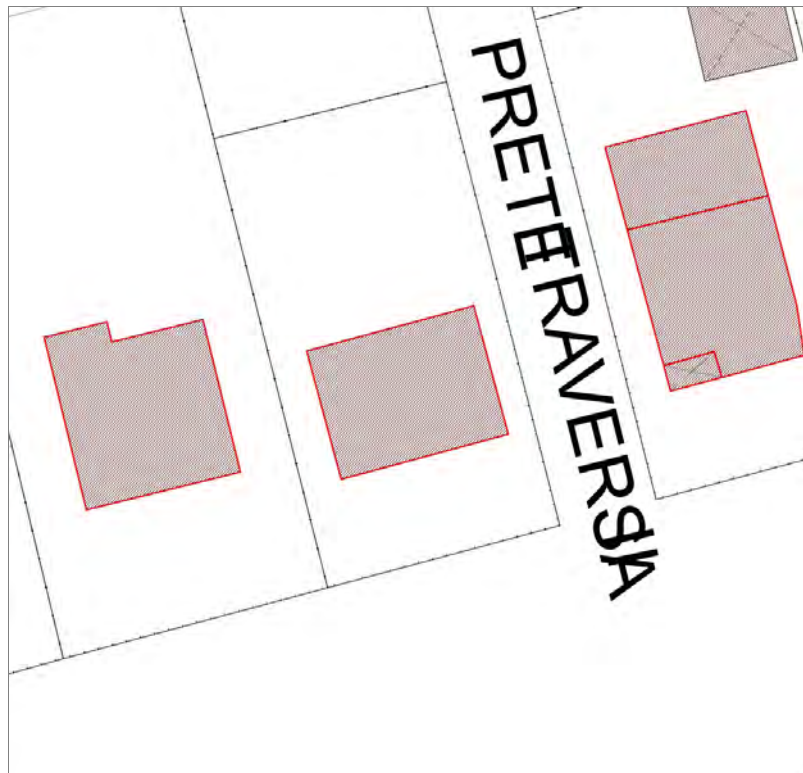
FOTO n° 41334 (edificio 26590)



Edifici associati alla Scheda:

ID 14255





Informazioni sulla Scheda

Informazioni sulla Scheda

- **Data rilevazione** 02/11/2019
- **Località** SAN MARCO
- **Denominazione** Viale Carlo del Prete

Informazioni sull'Edificio 14255

- **Usi prevalenti:** direzionale
- **Usi presenti:** direzionale

Edifici di impianto storico

- **Edifici con tipologie edilizie non di base:** villini

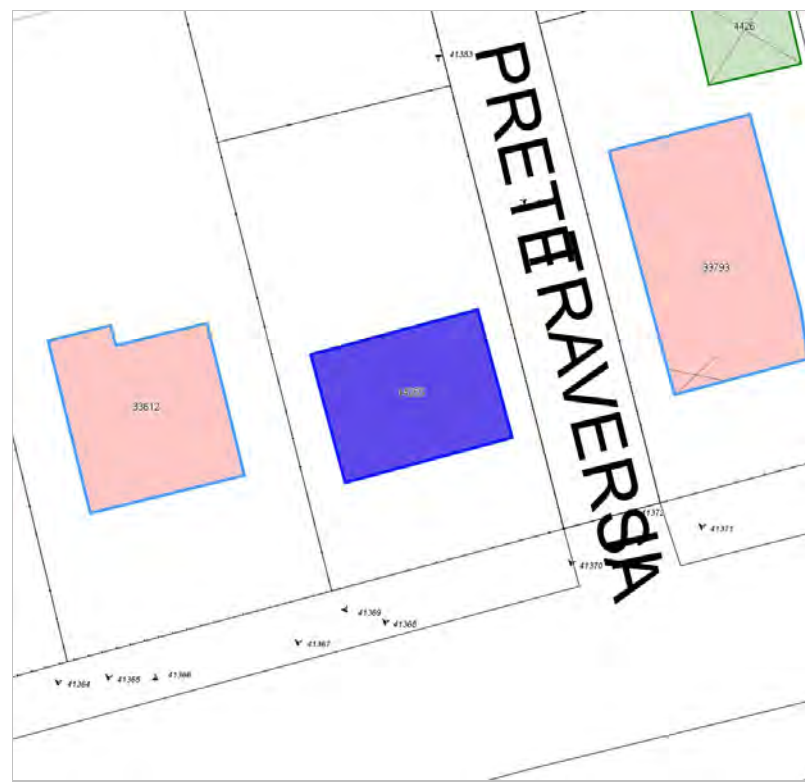


FOTO n° 41367 (edificio 14255)



FOTO n° 41368 (edificio 14255)



FOTO n° 41372 (edificio 14255)



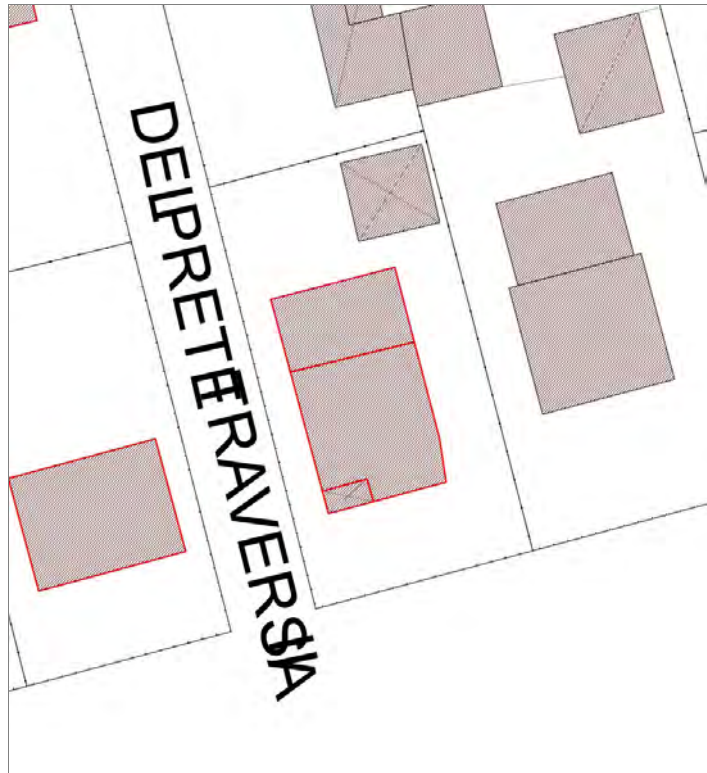
FOTO n° 41384 (edificio 14255)



Edifici associati alla Scheda:

ID 33793





Informazioni sulla Scheda

Informazioni sulla Scheda

- **Data rilevazione** 02/11/2019
- **Località** SAN MARCO
- **Denominazione** Viale Carlo del Prete

Informazioni sull'Edificio 33793

- **Usi prevalenti:** residenziale
- **Usi presenti:** residenziale permanente
- **Numero alloggi:** 1

Edifici di impianto storico

- **Edifici con tipologie edilizie non di base:** villini



FOTO n° 41370 (edificio 33793)



FOTO n° 41371 (edificio 33793)




FOTO n° 41383 (edificio 33793)

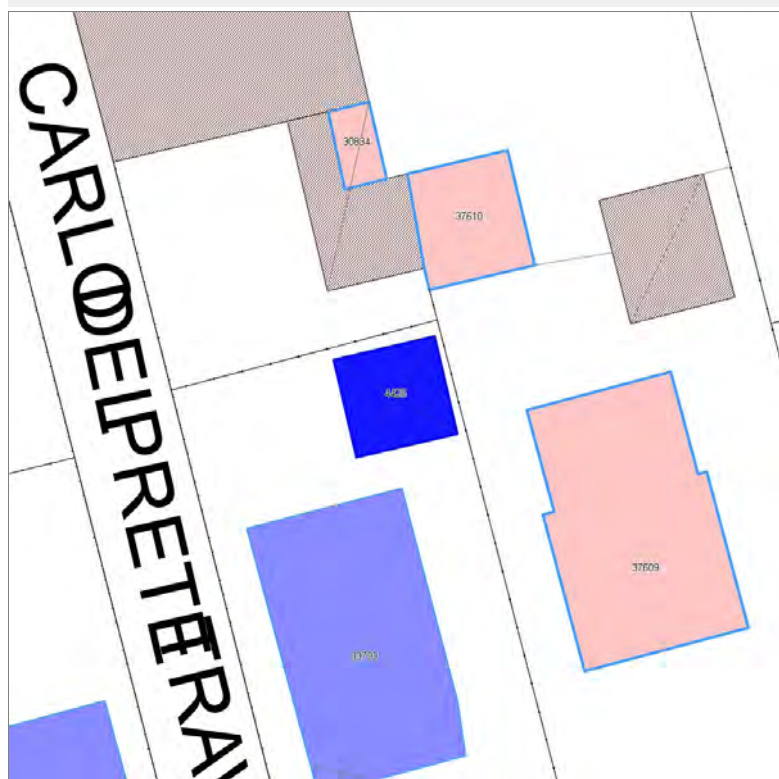


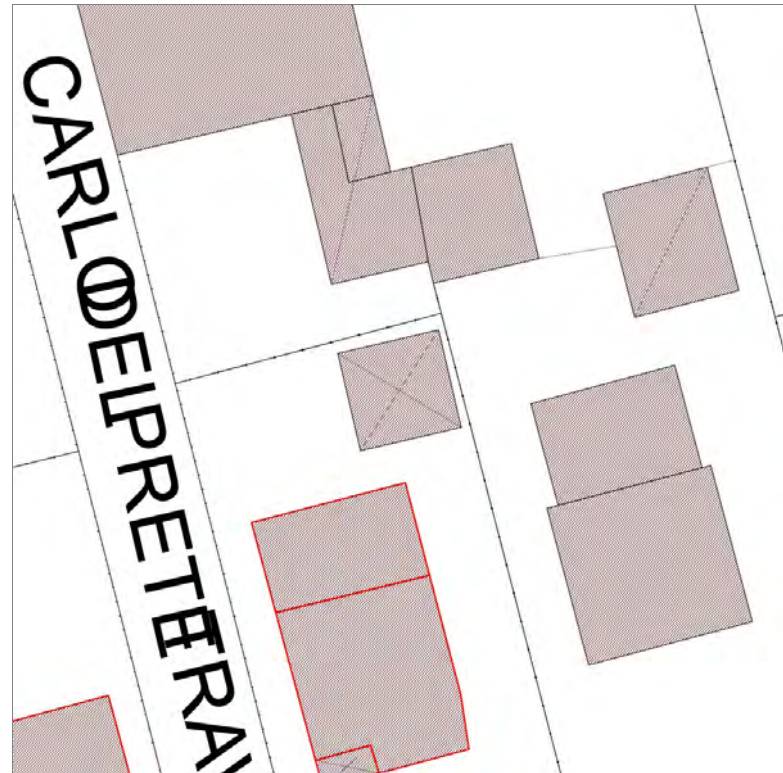
FOTO n° 41385 (edificio 33793)



Edificati Minori associati alla Scheda:

ID 4426





Informazioni sulla Scheda

Informazioni sulla Scheda

- **Data rilevazione** 02/11/2019
- **Non rilevabile:** Non rilevabile
- **Località** SAN MARCO
- **Denominazione** Viale Carlo del Prete

Informazioni sull'Edificato Minore 4426

Report Scheda Edifici sparsi Via Barsanti e Matteucci N°2571

Edifici associati alla Scheda:

ID 37545

Edificati Minori associati alla Scheda:

ID 3





Informazioni sulla Scheda

Informazioni sulla Scheda

- **Data rilevazione** 02/11/2019
- **Località** SAN MARCO
- **Denominazione** Via Barsanti e Matteucci

Informazioni sull'Edificio 37545

- **Usi prevalente:** residenziale
- **Usi standard:** residenziale
- **Usi presenti:** direzionale; residenziale permanente

Edifici di impianto storico

- **Edifici con tipologie edilizie di base:** edifici in linea organizzati in complessi plurifamiliari

Informazioni sull'Edificato Minore 3

Tipo

baracca, manufatto precario

Rilievi fotografici



FOTO n° 6 (edificio 37545)



FOTO n° 7 (edificio 37545)



FOTO n° 8 (edificio 37545)



FOTO n° 9 (edificio 37545)

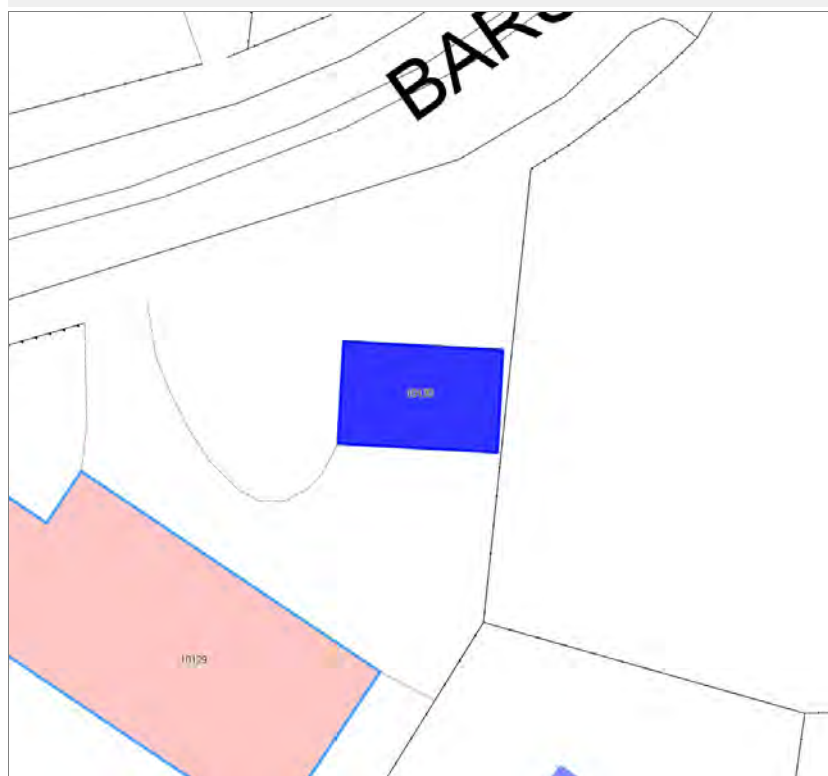


FOTO n° 5 (edificato minore 3)



Edifici associati alla Scheda:

ID 10130





Informazioni sulla Scheda

Informazioni sulla Scheda

- **Data rilevazione** 02/11/2019
- **Località** SAN MARCO
- **Denominazione** Viale Carlo del Prete

Informazioni sull'Edificio 10130

- **Usi prevalenti:** accessorio
- **Usi presenti:** accessorio
- **Manufatti e altri edifici**
 - **Accessori:** garage

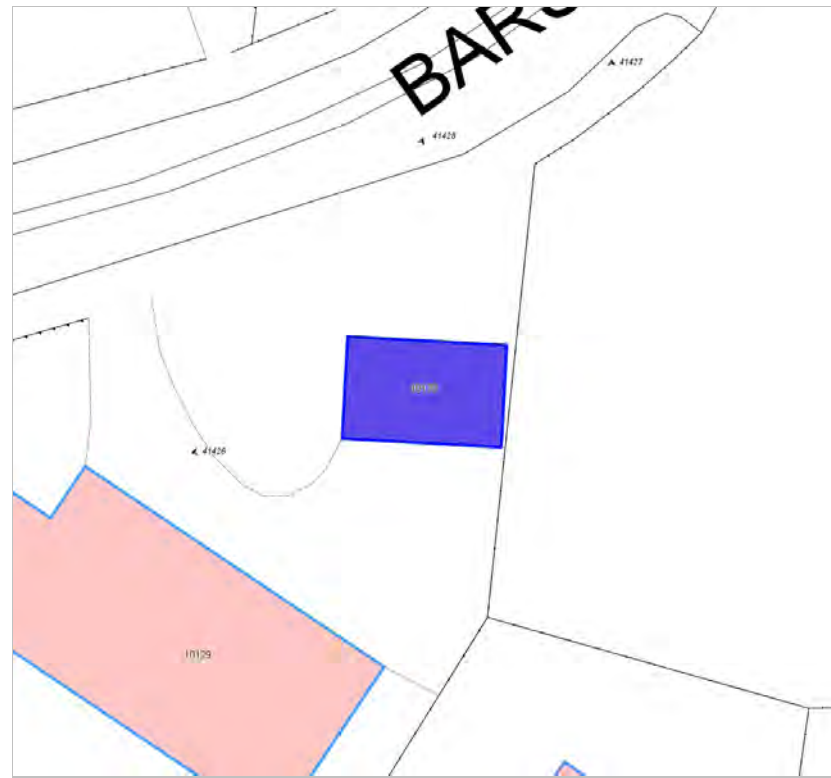


FOTO n° 41425 (edificio 10130)


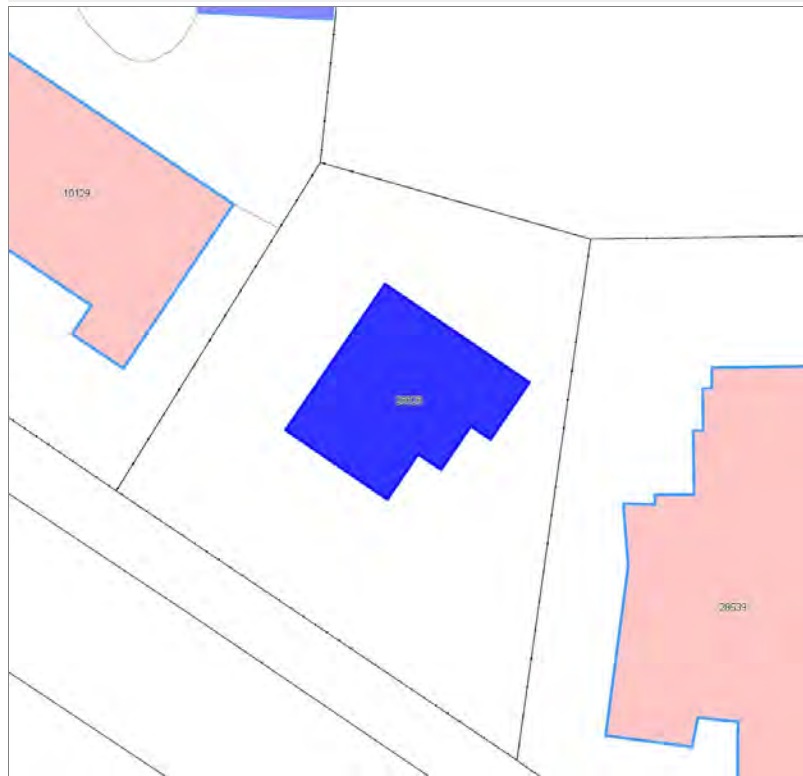
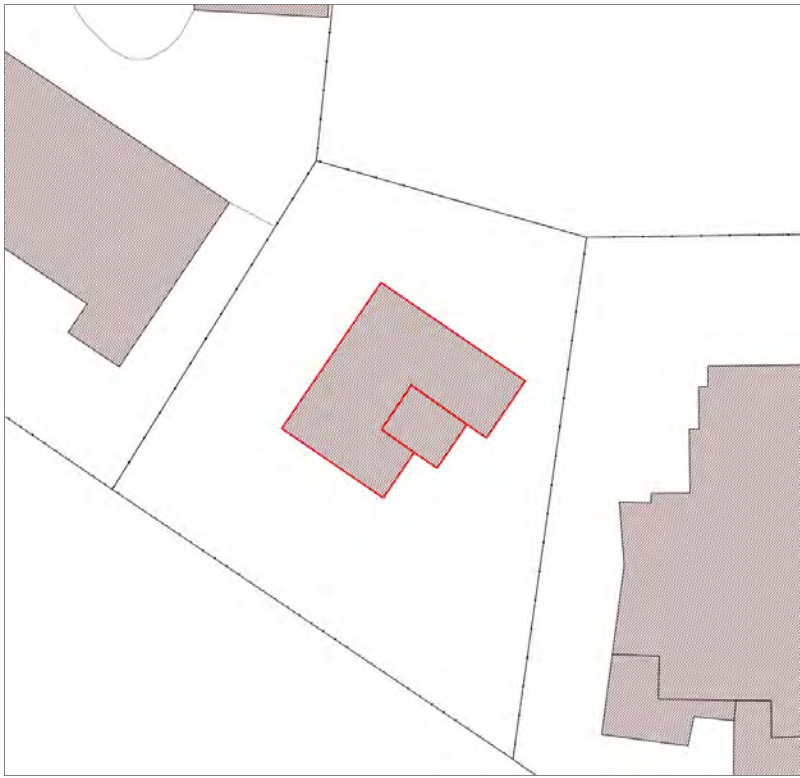


FOTO n° 41426 (edificio 10130)



Edifici associati alla Scheda:
ID 28828





Informazioni sulla Scheda

Informazioni sulla Scheda

- **Data rilevazione** 02/11/2019
- **Località** SAN MARCO
- **Denominazione** Viale Carlo del Prete

Informazioni sull'Edificio 28828

- **Usò prevalente:** residenziale
- **Usi presenti:** residenziale permanente
- **Numero alloggi:** 1

Edifici di impianto storico

- **Edifici con tipologie edilizie non di base:** villini

Rilievi fotografici



FOTO n° 41391 (edificio 28828)



FOTO n° 41420 (edificio 28828)



FOTO n° 41423 (edificio 28828)



FOTO n° 41427 (edificio 28828)



Edifici associati alla Scheda:
ID 32578





Informazioni sulla Scheda

Informazioni sulla Scheda

- **Data rilevazione** 02/11/2019
- **Località** SAN MARCO
- **Denominazione** Viale Carlo del Prete

Informazioni sull'Edificio 32578

- **Usi prevalente:** residenziale
- **Usi presenti:** residenziale permanente
- **Numero alloggi:** 1

Edifici di impianto storico

- **Edifici con tipologie edilizie non di base:** villini



FOTO n° 41392 (edificio 32578)



FOTO n° 41416 (edificio 32578)



FOTO n° 41417 (edificio 32578)




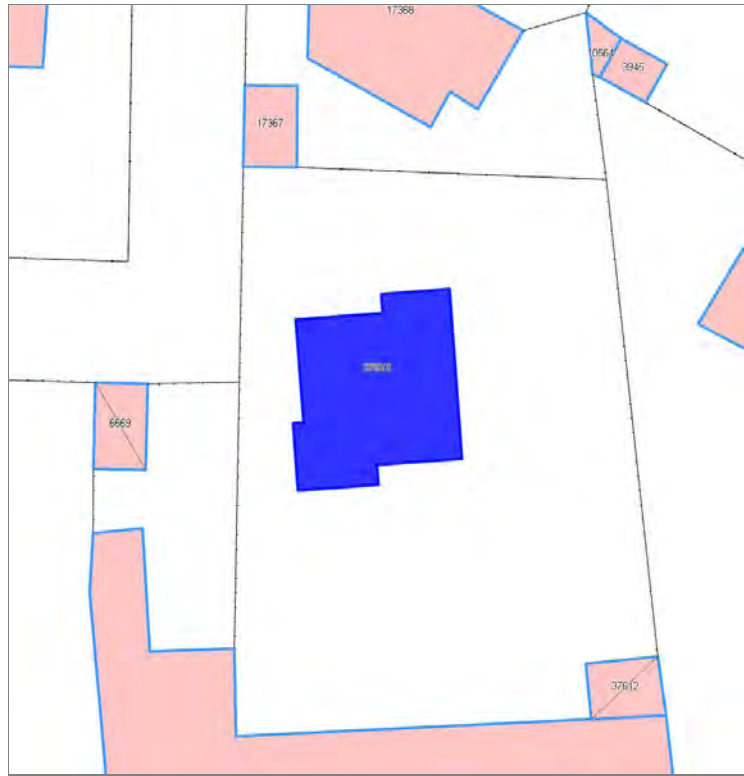
FOTO n° 41418 (edificio 32578)

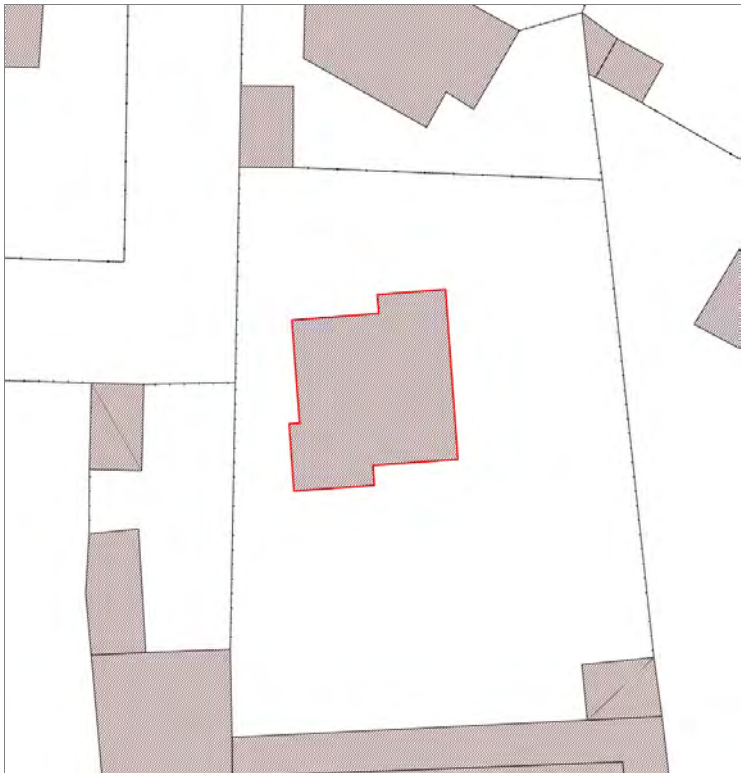


FOTO n° 41419 (edificio 32578)



Edifici associati alla Scheda:
ID 37613





Informazioni sulla Scheda

Informazioni sulla Scheda

- **Data rilevazione** 02/11/2019
- **Località** SAN MARCO
- **Denominazione** Via Barsanti e Matteucci

Informazioni sull'Edificio 37613

- **Usi prevalenti:** residenziale
- **Usi presenti:** residenziale permanente

Edifici di impianto storico

- **Edifici con tipologie edilizie non di base:** villini

Rilievi fotografici

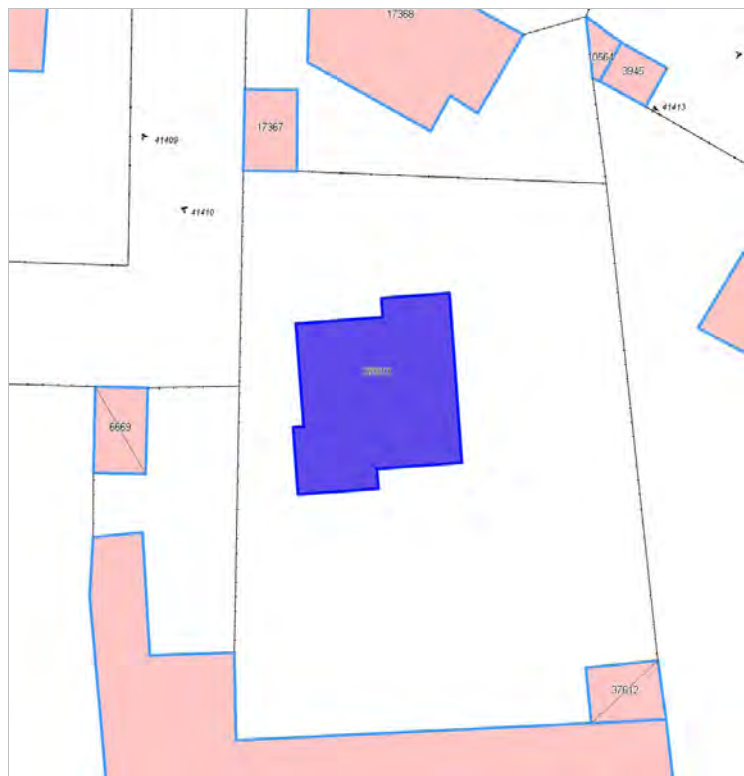


FOTO n° 41409 (edificio 37613)



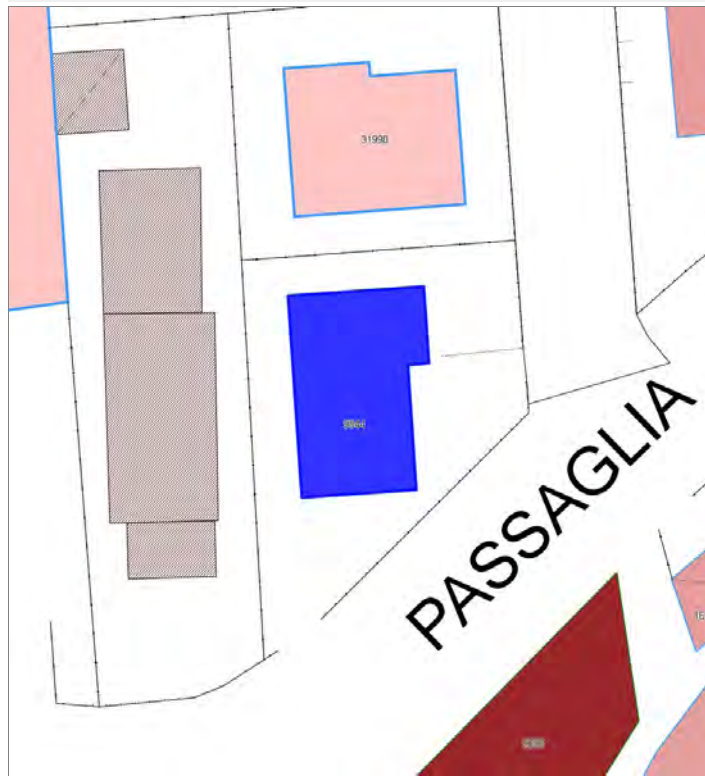
FOTO n° 41410 (edificio 37613)



FOTO n° 41411 (edificio 37613)



Edifici associati alla Scheda:
ID 9844





Informazioni sulla Scheda

Informazioni sulla Scheda

- **Data rilevazione** 02/11/2019
- **Località** SAN MARCO
- **Denominazione** Via Enrico Maria Ridolfi

Informazioni sull'Edificio 9844

- **Usi prevalente:** residenziale
- **Usi presenti:** residenziale permanente
- **Numero alloggi:** 1

Edifici di impianto storico

- **Edifici con tipologie edilizie non di base:** villini

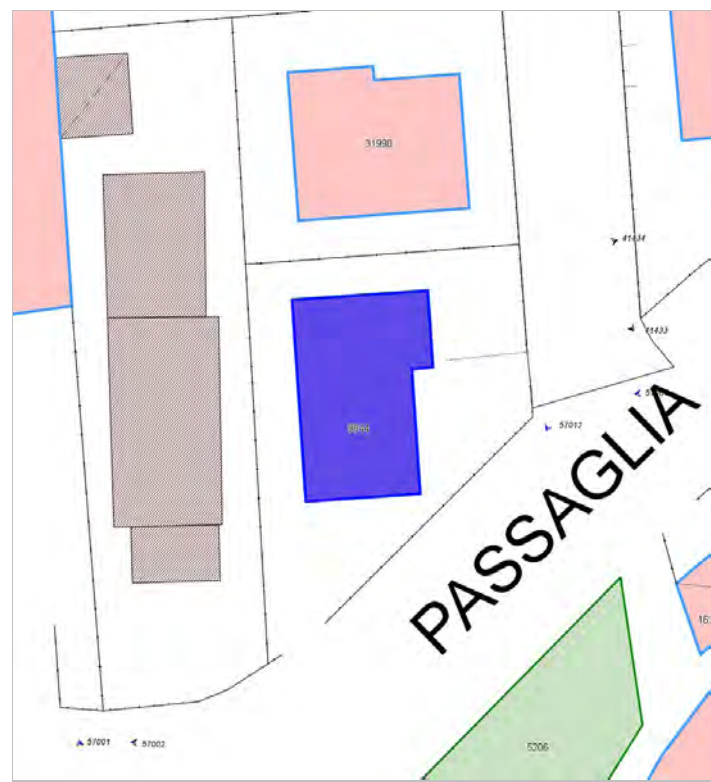


FOTO n° 41429 (edificio 9844)



FOTO n° 41430 (edificio 9844)



FOTO n° 41431 (edificio 9844)



FOTO n° 41434 (edificio 9844)



Edifici associati alla Scheda:

ID 20930





Informazioni sulla Scheda

Informazioni sulla Scheda

- **Data rilevazione** 02/11/2019
- **Località** SAN CASSIANO DI MORIANO
- **Denominazione** Via per Corte di villa Cassandori

Informazioni sull'Edificio 20930

- **Usi prevalenti:** residenziale
- **Usi presenti:** residenziale permanente

Edifici di impianto storico

- **Edifici di matrice rurale:** casa colonica isolata



FOTO n° 45597 (edificio 20930)

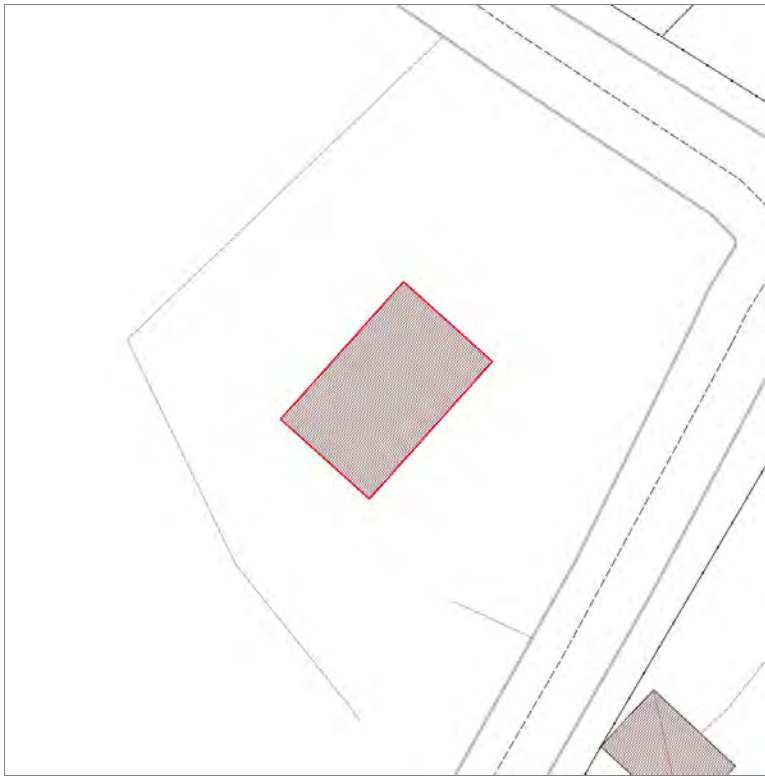


FOTO n° 45598 (edificio 20930)



Edifici associati alla Scheda:
ID 12200





Informazioni sulla Scheda

Informazioni sulla Scheda

- **Data rilevazione** 02/11/2019
- **Località** PONTE A MORIANO
- **Denominazione** lungo fiume

Informazioni sull'Edificio 12200

- **Usi prevalente:** residenziale
- **Usi presenti:** non in uso; residenziale permanente
- **Numero alloggi:** 1

Edifici di impianto storico

- **Edifici di matrice rurale:** casa colonica isolata



FOTO n° 45606 (scheda)



FOTO n° 45607 (scheda)



FOTO n° 45608 (scheda)



FOTO n° 45599 (edificio 12200)



FOTO n° 45600 (edificio 12200)



FOTO n° 45601 (edificio 12200)



Edifici associati alla Scheda:

ID 8973 | ID 12624 | ID 17979 | ID 17980





Informazioni sulla Scheda

Informazioni sulla Scheda

- **Data rilevazione** 02/11/2019
- **Località** SAN CASSIANO DI MORIANO
- **Denominazione** S.p. del Morianese n°25

Informazioni sull'Edificio 8973

- **Uso prevalente:** residenziale
- **Usi presenti:** residenziale permanente
- **Numero alloggi:** 1

Edifici di impianto storico

- **Edifici con tipologie edilizie di base:** edifici con preminenza dei caratteri "in schiera"

Informazioni sull'Edificio 12624

- **Uso prevalente:** residenziale
- **Usi presenti:** residenziale permanente
- **Numero alloggi:** 1

Edifici di impianto storico

- **Edifici con tipologie edilizie di base:** edifici con preminenza dei caratteri "in linea"

Informazioni sull'Edificio 17979

- **Uso prevalente:** non rilevabile

Informazioni sull'Edificio 17980

- **Uso prevalente:** residenziale
- **Usi presenti:** residenziale permanente
- **Numero alloggi:** 1

Edifici di impianto storico

- **Edifici con tipologie edilizie di base:** edifici con preminenza dei caratteri "in schiera"

Rilievi fotografici



FOTO n° 45604 (edificio 8973)



FOTO n° 45605 (edificio 8973)



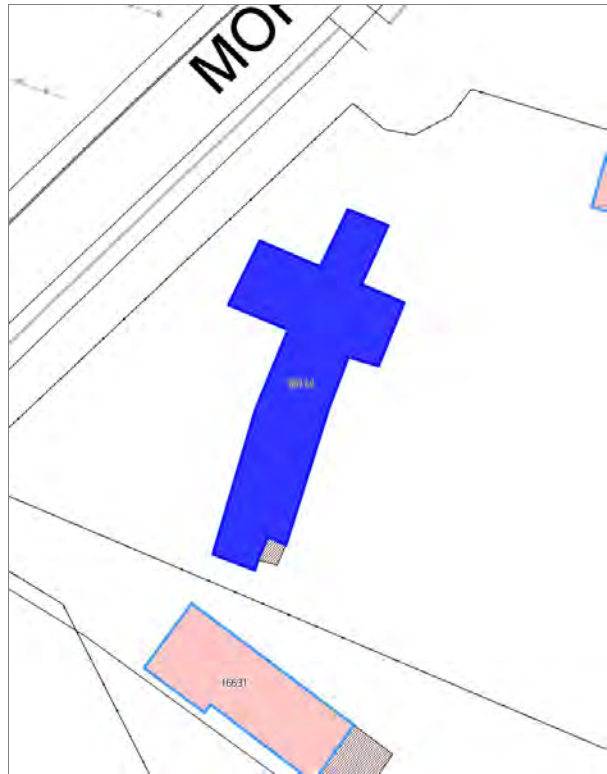
FOTO n° 45602 (edificio 12624)

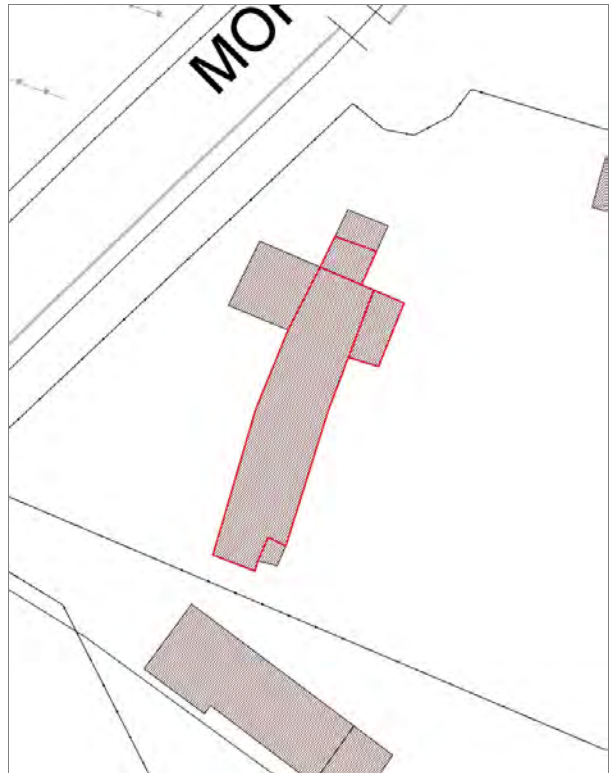


FOTO n° 45603 (edificio 17980)



Edifici associati alla Scheda:
ID 39114





Informazioni sulla Scheda

Informazioni sulla Scheda

- **Data rilevazione** 02/11/2019
- **Località** SAN CASSIANO DI MORIANO
- **Denominazione** S.p. del Morianese n°25

Informazioni sull'Edificio 39114

- **Usi prevalenti:** residenziale
- **Usi presenti:** residenziale permanente

Edifici di impianto storico

- **Edifici di matrice rurale:** casa colonica isolata

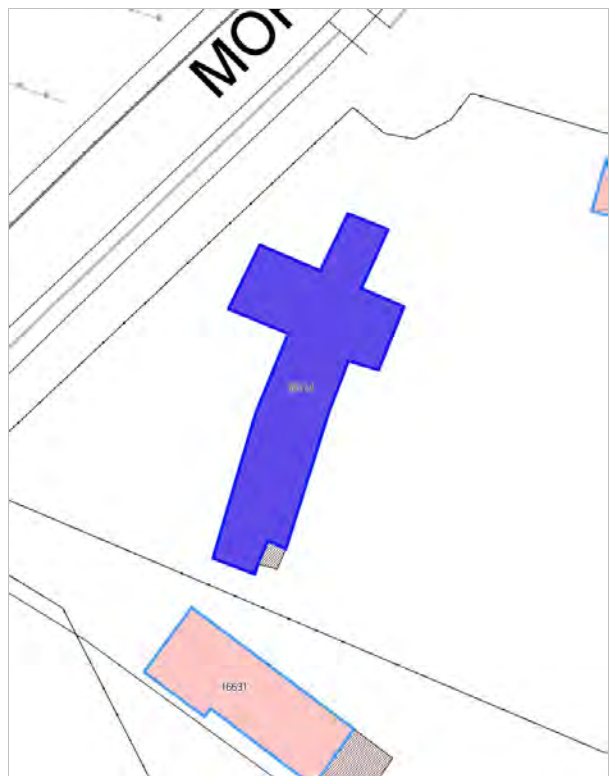


FOTO n° 45609 (edificio 39114)

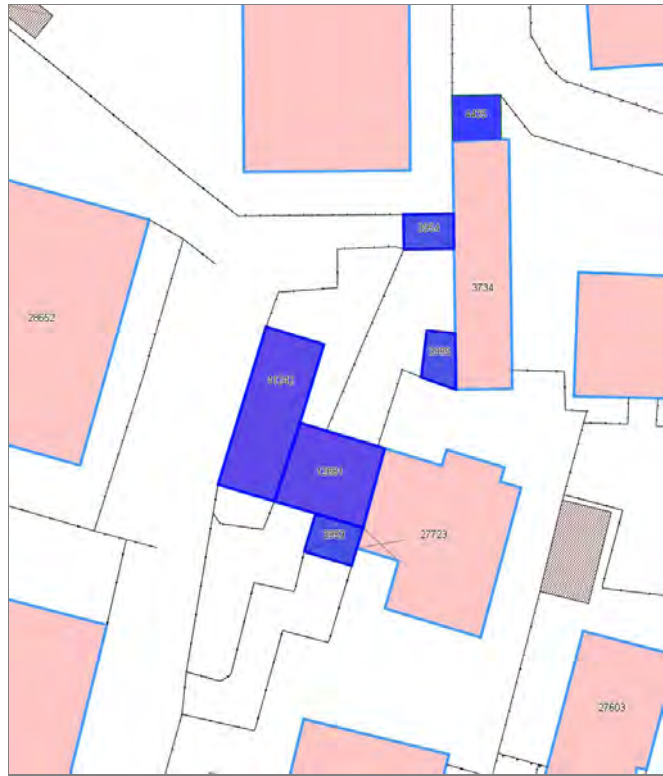


Edifici associati alla Scheda:

ID 12681 | ID 41242

Edificati Minori associati alla Scheda:

ID 3953 | ID 3954 | ID 3955





Informazioni sulla Scheda

Informazioni sulla Scheda

- **Data rilevazione** 02/11/2019
- **Località** SAN MARCO
- **Denominazione** Via delle tagliate III

Informazioni sull'Edificio 12681

- **Usi prevalente:** residenziale
- **Usi presenti:** residenziale permanente
- **Numero alloggi:** 1

Edifici di impianto storico

- **Edifici con tipologie edilizie di base:** edifici con preminenza dei caratteri "in schiera"

Informazioni sull'Edificio 41242

- **Usi prevalente:** residenziale
- **Usi presenti:** residenziale permanente
- **Numero alloggi:** 2

Manufatti e altri edifici

- **Edifici con caratteri conformi all'edificato tradizionale e/o preesistente:** a carattere non specialistico (di base)

Informazioni sull'Edificato Minore 3953

Tipo
tettoia

Informazioni sull'Edificato Minore 3954

Tipo
tettoia

Informazioni sull'Edificato Minore 3955

Tipo
baracca, manufatto precario

Rilievi fotografici



FOTO n° 41467 (edificio 12681)



FOTO n° 41476 (edificio 12681)



FOTO n° 41468 (edificio 41242)



FOTO n° 41470 (edificio 41242)



FOTO n° 41472 (edificio 41242)



FOTO n° 41469 (edificio minore 3953)



FOTO n° 41474 (edificio minore 3954)



FOTO n° 41475 (edificio minore 3955)



Edifici associati alla Scheda:
ID 17216 | ID 29242 | ID 29243





Informazioni sulla Scheda

Informazioni sulla Scheda

- **Data rilevazione** 02/11/2019
- **Località** SAN CASSIANO DI MORIANO
- **Denominazione** S.p. del Morianese n°25

Informazioni sull'Edificio 17216

- **Usi prevalente:** accessorio
- **Usi presenti:** non in uso

Manufatti e altri edifici

- **Accessori:** altro

Informazioni sull'Edificio 29242

- **Usi prevalente:** residenziale
- **Usi presenti:** residenziale permanente
- **Numero alloggi:** 1

Edifici di impianto storico

- **Edifici di matrice rurale:** casa colonica isolata

Informazioni sull'Edificio 29243

- **Usi prevalente:** accessorio
- **Usi presenti:** accessorio

Edifici di impianto storico

- **Edifici di matrice rurale:** fienili, stalle, manufatti di rimessaggio, ecc.



FOTO n° 45613 (edificio 17216)



FOTO n° 45611 (edificio 29242)



FOTO n° 45612 (edificio 29243)



Edificati Minori associati alla Scheda:

ID 4435





Informazioni sulla Scheda

Informazioni sulla Scheda

- **Data rilevazione** 02/11/2019
- **Non rilevabile:** Non accessibile
- **Località** SAN MARCO
- **Denominazione** Via delle tagliate III

Informazioni sull'Edificato Minore 4435

Edifici associati alla Scheda:

ID 24684





Informazioni sulla Scheda

Informazioni sulla Scheda

- **Data rilevazione** 02/11/2019
- **Località** ANTRACCOLI
- **Denominazione** Via del Marginone

Informazioni sull'Edificio 24684

- **Usò prevalente:** residenziale
- **Usi presenti:** residenziale permanente
- **Numero alloggi:** 1

Edifici di impianto storico

- **Edifici con tipologie edilizie di base:** edifici con preminenza dei caratteri "in linea"



FOTO n° 43774 (edificio 24684)



FOTO n° 43775 (edificio 24684)



FOTO n° 43776 (edificio 24684)



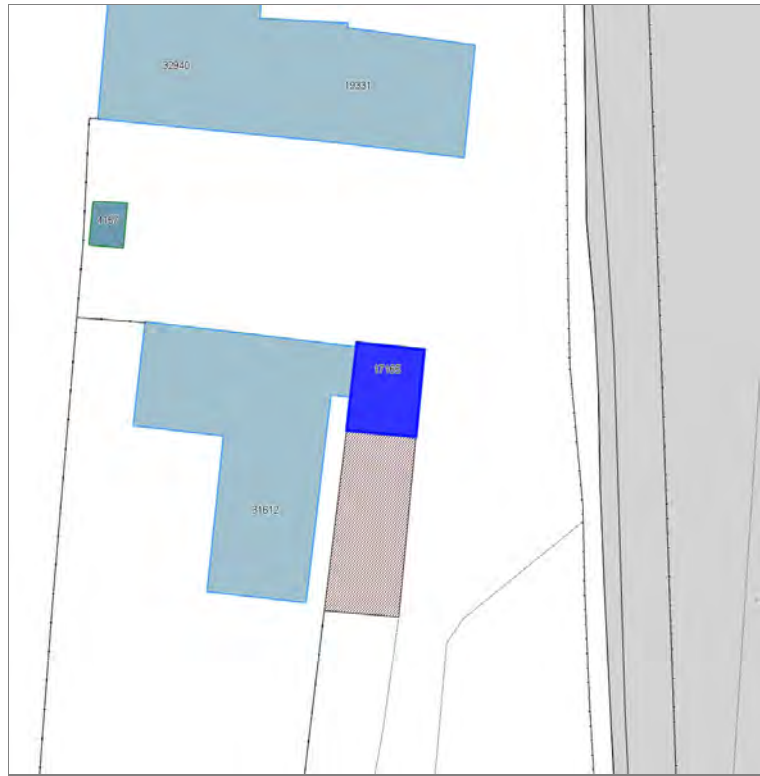
FOTO n° 43777 (edificio 24684)



FOTO n° 43778 (edificio 24684)



Edifici associati alla Scheda:
ID 17165





Informazioni sulla Scheda

Informazioni sulla Scheda

- **Data rilevazione** 02/11/2019
- **Località** TEMPAGNANO
- **Denominazione** Via della Madonna

Informazioni sull'Edificio 17165

- **Usò prevalente:** accessorio
- **Usi presenti:** accessorio

Manufatti e altri edifici

- **Accessori:** ripostigli, rimessaggi, box

Rilievi fotografici

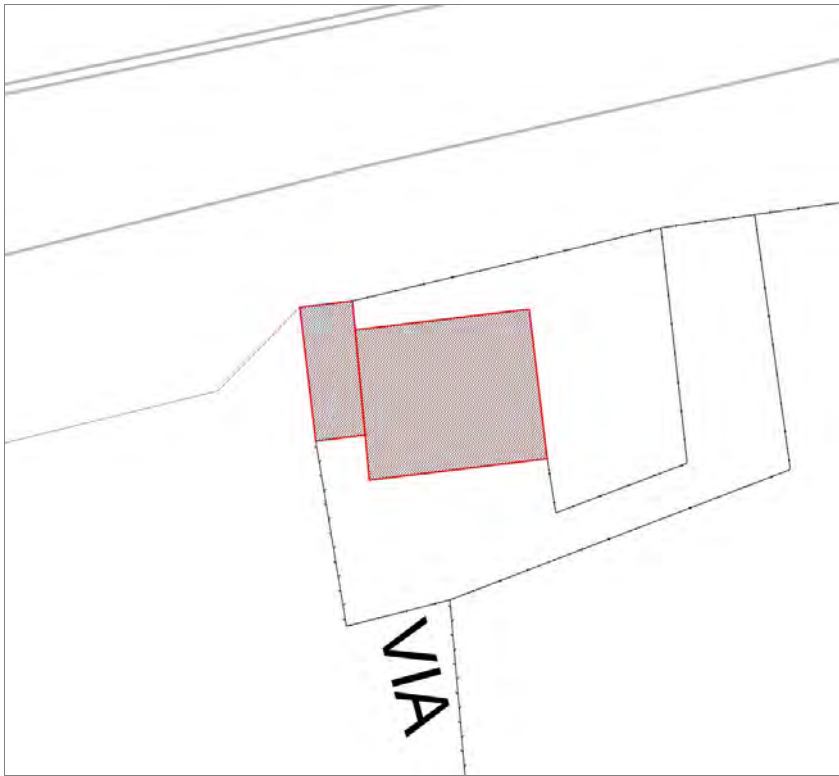


FOTO n° 43795 (edificio 17165)



Edifici associati alla Scheda:
ID 2721





Informazioni sulla Scheda

Informazioni sulla Scheda

- **Data rilevazione** 02/11/2019
- **Località** SANT'ANNA
- **Denominazione** Via delle tagliate II

Informazioni sull'Edificio 2721

- **Usò prevalente:** residenziale
- **Usi presenti:** residenziale permanente
- **Numero alloggi:** 1

Edifici di impianto storico

- **Edifici di matrice rurale:** casa colonica isolata



FOTO n° 41297 (edificio 2721)



FOTO n° 41298 (edificio 2721)



Edifici associati alla Scheda:

ID 15815 ID 42739





Informazioni sulla Scheda

Informazioni sulla Scheda

- **Data rilevazione** 02/11/2019
- **Località** SANT'ANNA
- **Denominazione** Via delle tagliate II

Informazioni sull'Edificio 15815

- **Usi prevalente:** direzionale
- **Usi presenti:** direzionale

Edifici di impianto storico

- **Edifici con tipologie edilizie non di base:** villini

Informazioni sull'Edificio 42739

- **Usi prevalente:** accessorio
- **Usi presenti:** accessorio

Manufatti e altri edifici

- **Accessori:** ripostigli, rimessaggi, box



FOTO n° 41290 (edificio 15815)



FOTO n° 41291 (edificio 15815)



FOTO n° 41292 (edificio 15815)



FOTO n° 41293 (edificio 42739)

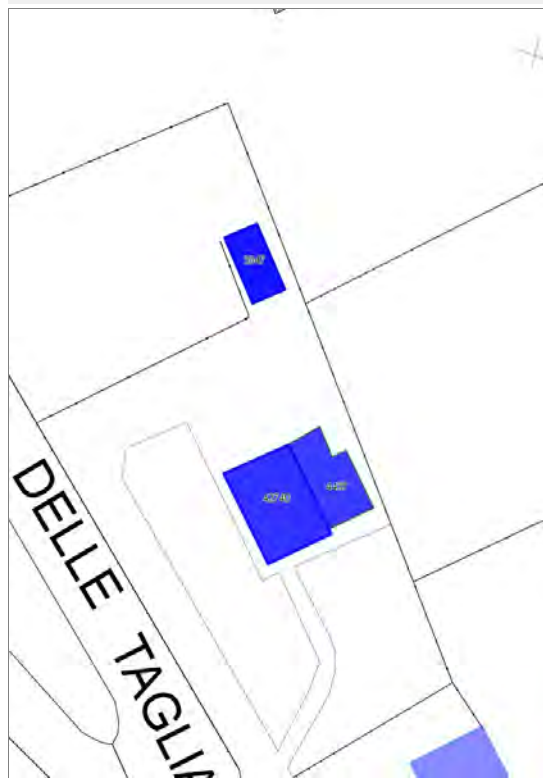


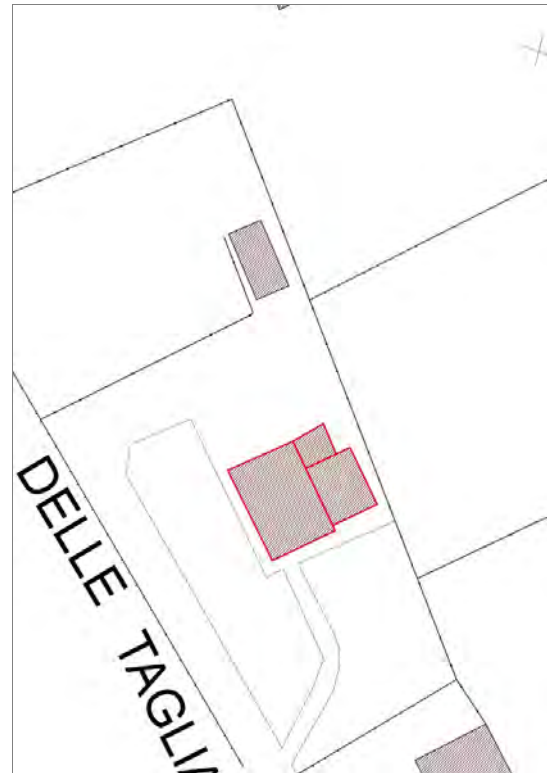
Edifici associati alla Scheda:

ID 42740

Edificati Minori associati alla Scheda:

ID 3947





Informazioni sulla Scheda

Informazioni sulla Scheda

- **Data rilevazione** 02/11/2019
- **Località** SANT'ANNA
- **Denominazione** Via delle tagliate II

Informazioni sull'Edificio 42740

- **Usi prevalente:** residenziale
- **Usi presenti:** residenziale permanente
- **Numero alloggi:** 1

Edifici di impianto storico

- **Edifici con tipologie edilizie di base:** edifici con preminenza dei caratteri "in schiera"

Informazioni sull'Edificato Minore 3947

Tipo
tettoia



FOTO n° 41294 (edificio 42740)



FOTO n° 41295 (edificio 42740)



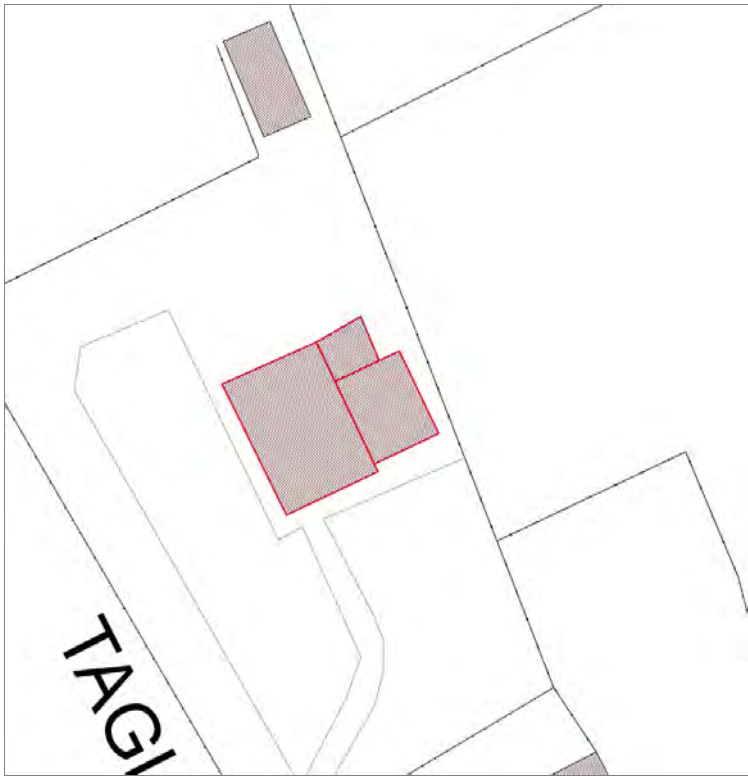
FOTO n° 41296 (edificio minore 3947)



Edificati Minori associati alla Scheda:

ID 4437





Informazioni sulla Scheda

Informazioni sulla Scheda

- **Data rilevazione** 02/11/2019
- **Non rilevabile:** Non rilevabile
- **Località** SANT'ANNA
- **Denominazione** Via delle tagliate II

Informazioni sull'Edificato Minore 4437

Edifici associati alla Scheda:

ID 18838 | ID 42745 | ID 42746





Informazioni sulla Scheda

Informazioni sulla Scheda

- **Data rilevazione** 02/11/2019
- **Località** SAN MARCO
- **Denominazione** Via delle tagliate II

Informazioni sull'Edificio 18838

- **Usi prevalente:** residenziale
- **Usi presenti:** residenziale permanente
- **Numero alloggi:** 1

Edifici di impianto storico

- **Edifici con tipologie edilizie non di base:** villini

Informazioni sull'Edificio 42745

- **Usi prevalente:** accessorio
- **Usi presenti:** accessorio

Manufatti e altri edifici

- **Accessori:** garage

Informazioni sull'Edificio 42746

- **Usi prevalente:** accessorio
- **Usi presenti:** accessorio

Manufatti e altri edifici

- **Accessori:** ripostigli, rimessaggi, box

Rilievi fotografici



FOTO n° 41373 (edificio 18838)



FOTO n° 41538 (edificio 18838)



FOTO n° 41542 (edificio 18838)



FOTO n° 41539 (edificio 42745)



FOTO n° 41541 (edificio 42746)

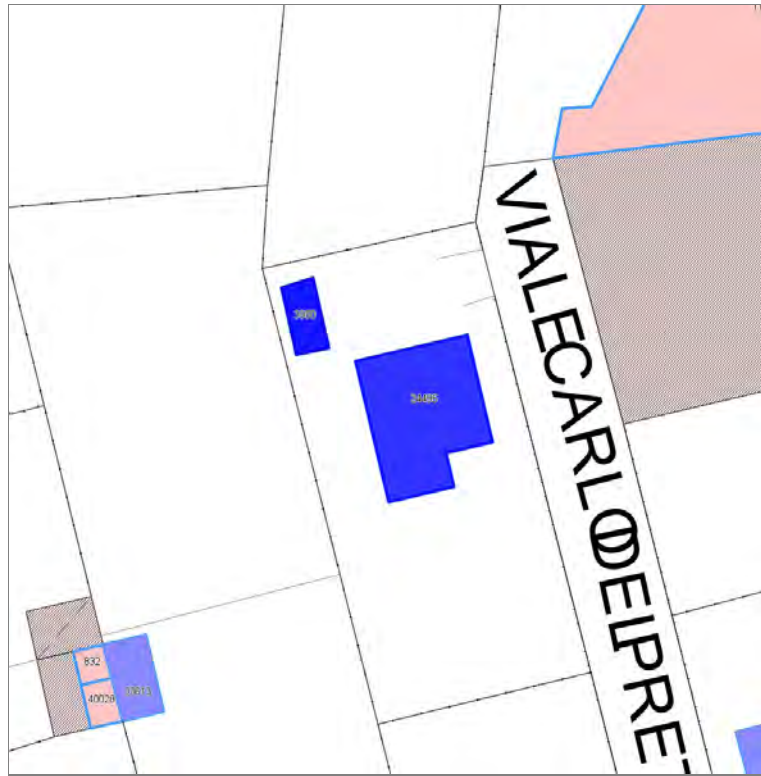


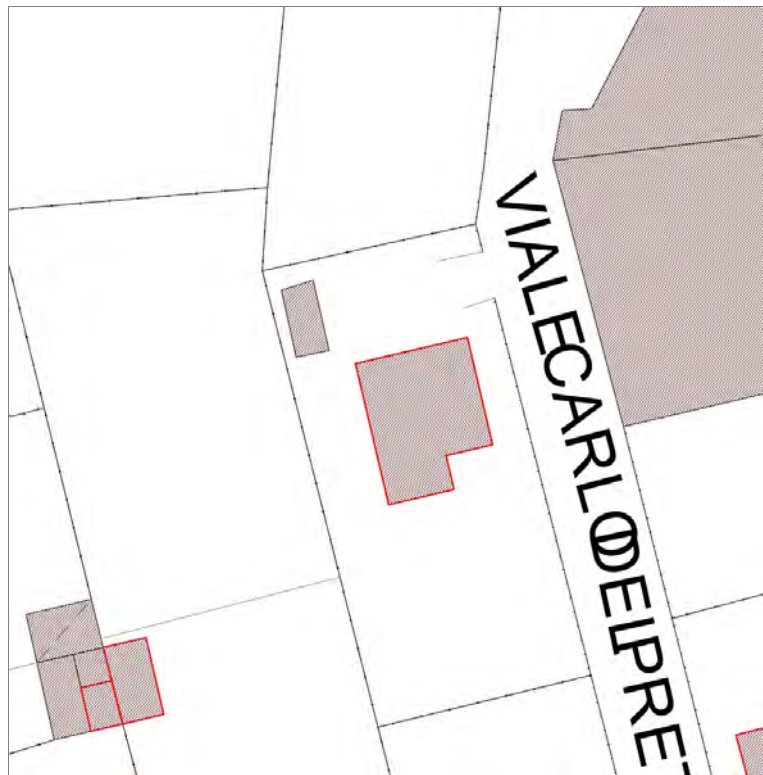
Edifici associati alla Scheda:

ID 24495

Edificati Minori associati alla Scheda:

ID 3950





Informazioni sulla Scheda

Informazioni sulla Scheda

- Data rilevazione 02/11/2019
- Località SAN MARCO
- Denominazione Via Arnolfini

Informazioni sull'Edificio 24495

- **Usi prevalente:** residenziale
- **Usi presenti:** residenziale permanente
- **Numero alloggi:** 1

Edifici di impianto storico

- **Edifici con tipologie edilizie non di base:** villini

Informazioni sull'Edificato Minore 3950

Tipo
tettoia

FOTO n° 41377 (edificio 24495)



FOTO n° 41378 (edificio 24495)



FOTO n° 41381 (edificio 24495)



FOTO n° 41380 (edificato minore 3950)



Edifici associati alla Scheda:

ID 13810 ID 40146





Informazioni sulla Scheda

Informazioni sulla Scheda

- **Data rilevazione** 02/11/2019
- **Località** SAN MARCO
- **Denominazione** Via Umberto Tinivella

Informazioni sull'Edificio 13810

- **Usi prevalenti:** accessorio
- **Usi presenti:** accessorio

Edifici di impianto storico

- **Edifici di matrice rurale:** fienili, stalle, manufatti di rimessaggio, ecc.

Informazioni sull'Edificio 40146

- **Usi prevalenti:** residenziale
- **Usi presenti:** residenziale permanente
- **Numero alloggi:** 1

Edifici di impianto storico

- **Edifici con tipologie edilizie non di base:** villini



FOTO n° 41526 (edificio 13810)



FOTO n° 41382 (edificio 40146)



FOTO n° 41496 (edificio 40146)



FOTO n° 41497 (edificio 40146)



FOTO n° 41525 (edificio 40146)

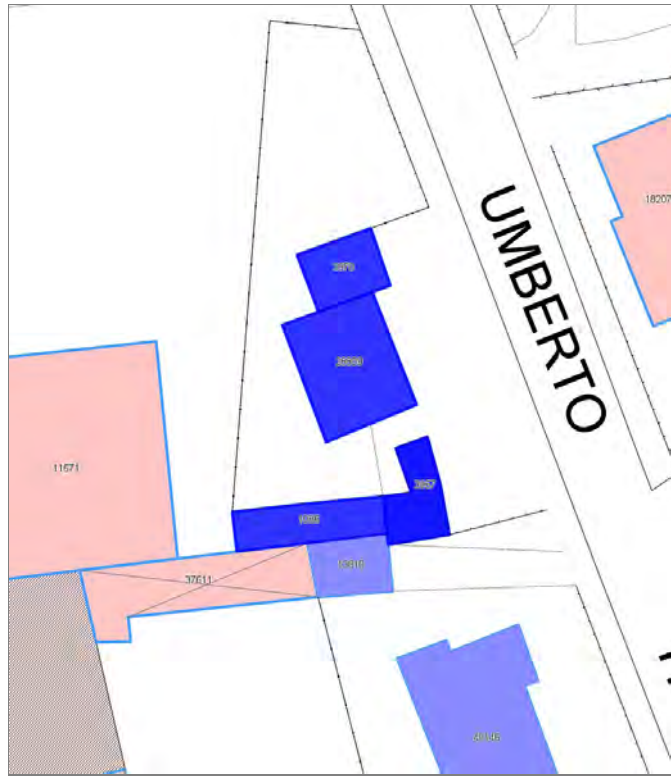


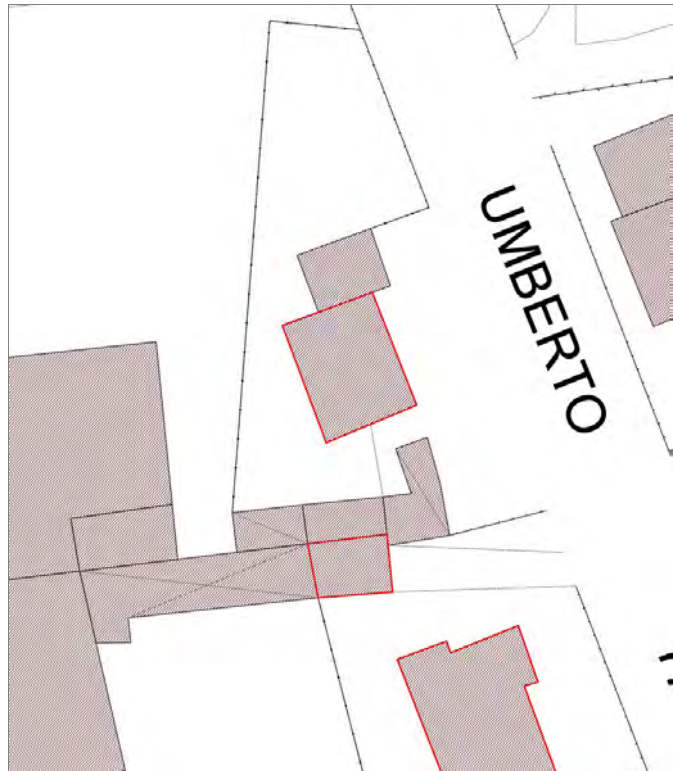
Edifici associati alla Scheda:

ID 1086 | ID 3970 | ID 28809

Edificati Minori associati alla Scheda:

ID 3957





Informazioni sulla Scheda

Informazioni sulla Scheda

- **Data rilevazione** 02/11/2019
- **Località** SAN MARCO
- **Denominazione** Via Umberto Tinivella

Informazioni sull'Edificio 1086

- **Usi prevalenti:** accessorio
- **Usi presenti:** accessorio

Manufatti e altri edifici

- **Accessori:** ripostigli, rimessaggi, box

Informazioni sull'Edificio 3970

- **Usi prevalenti:** accessorio
- **Usi presenti:** accessorio

Manufatti e altri edifici

- **Accessori:** garage

Informazioni sull'Edificio 28809

- **Usi prevalenti:** residenziale
- **Usi presenti:** residenziale permanente
- **Numero alloggi:** 1

Edifici di impianto storico

- **Edifici con tipologie edilizie non di base:** villini

Informazioni sull'Edificato Minore 3957

Tipo

baracca, manufatto precario

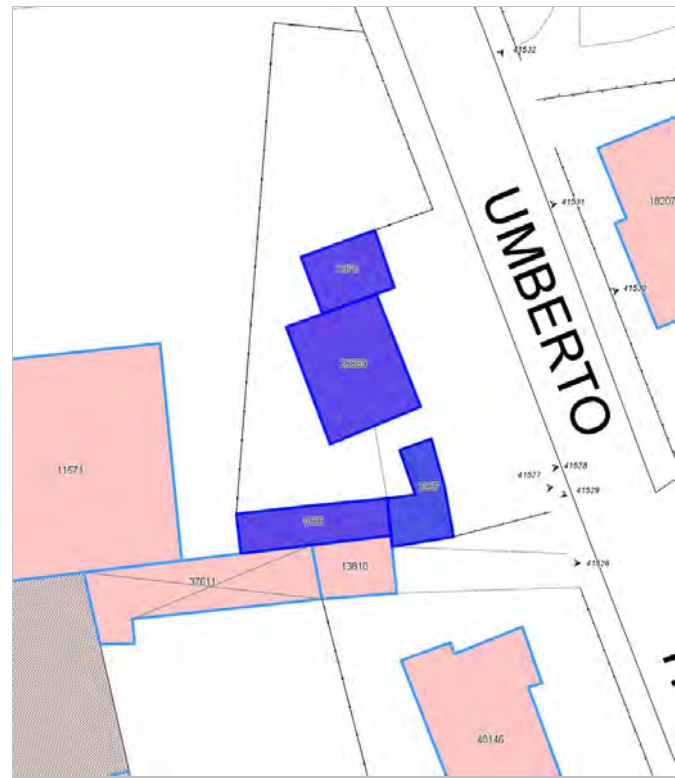


FOTO n° 41527 (edificio 1086)



FOTO n° 41531 (edificio 3970)



FOTO n° 41529 (edificio 28809)



FOTO n° 41530 (edificio 28809)



FOTO n° 41532 (edificio 28809)



FOTO n° 41528 (edificato minore 3957)



Edifici associati alla Scheda:

ID 24770 ID 24771

Edificati Minori associati alla Scheda:

ID 3956





Informazioni sulla Scheda

Informazioni sulla Scheda

- **Data rilevazione** 02/11/2019
- **Località** SAN MARCO
- **Denominazione** Via Statale 12

Informazioni sull'Edificio 24770

- **Usi prevalenti:** accessorio
- **Usi presenti:** accessorio

Edifici di impianto storico

- **Edifici di matrice rurale:** fienili, stalle, manufatti di rimessaggio, ecc.

Informazioni sull'Edificio 24771

- **Usi prevalenti:** residenziale
- **Usi presenti:** residenziale permanente
- **Numero alloggi:** 1

Edifici di impianto storico

- **Edifici con tipologie edilizie non di base:** villini

Informazioni sull'Edificato Minore 3956

Tipo
tettoia



FOTO n° 41482 (edificio 24770)



FOTO n° 41483 (edificio 24770)



FOTO n° 41489 (edificio 24770)



FOTO n° 41481 (edificio 24771)



FOTO n° 41484 (edificio 24771)



FOTO n° 41485 (edificio 24771)



FOTO n° 41487 (edificio 24771)



FOTO n° 41488 (edificio 24771)



FOTO n° 41490 (edificio 24771)



FOTO n° 41491 (edificio 24771)



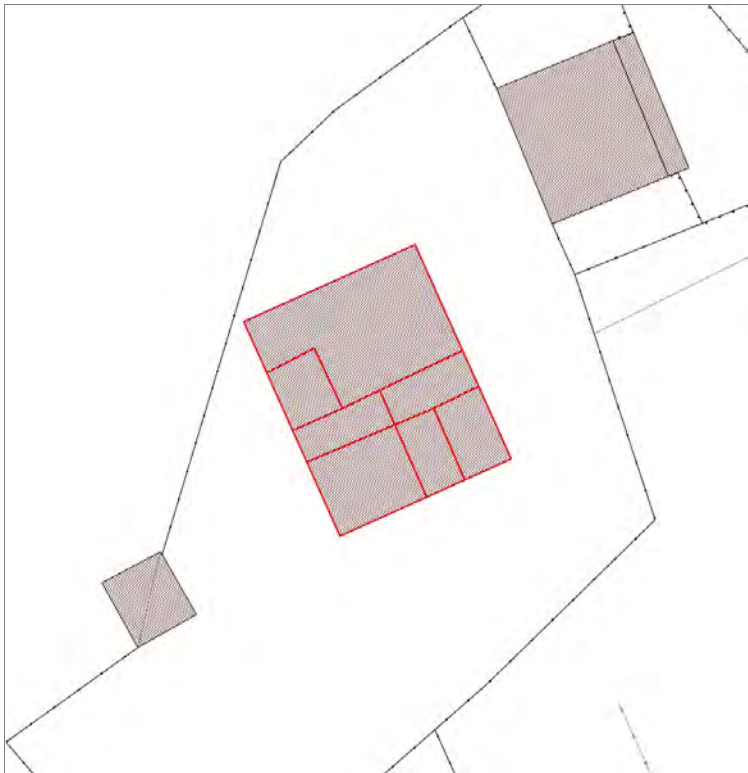
FOTO n° 41486 (edificato minore 3956)



Edifici associati alla Scheda:

ID 22106 | ID 23378 | ID 35773 | ID 37097 | ID 37123





Informazioni sulla Scheda

Informazioni sulla Scheda

- **Data rilevazione** 02/11/2019
- **Località** SAN MARCO
- **Denominazione** Via della Scogliera

Informazioni sull'Edificio 22106

- **Usi prevalenti:** non in uso
- **Usi presenti:** non in uso

Edifici di impianto storico

- **Edifici con tipologie edilizie di base:** edifici con preminenza dei caratteri "in schiera"

Informazioni sull'Edificio 23378

- **Usi prevalenti:** non in uso
- **Usi presenti:** non in uso

Edifici di impianto storico

- **Edifici con tipologie edilizie di base:** edifici con preminenza dei caratteri "in schiera"

Informazioni sull'Edificio 35773

- **Usi prevalenti:** non in uso
- **Usi presenti:** non in uso

Edifici di impianto storico

- **Edifici di matrice rurale:** casa padronale

Informazioni sull'Edificio 37097

- **Usi prevalenti:** non in uso
- **Usi presenti:** non in uso

Edifici di impianto storico

- **Edifici di matrice rurale:** casa padronale

Informazioni sull'Edificio 37123

- **Usi prevalenti:** non in uso
- **Usi presenti:** non in uso

Edifici di impianto storico

- **Edifici di matrice rurale:** casa padronale

Rilievi fotografici



FOTO n° 41565 (edificio 22106)



FOTO n° 41568 (edificio 22106)



FOTO n° 41569 (edificio 23378)



FOTO n° 57572 (edificio 35773)



FOTO n° 41566 (edificio 37097)



FOTO n° 57571 (edificio 37097)



FOTO n° 41564 (edificio 37123)



FOTO n° 41567 (edificio 37123)



FOTO n° 57569 (edificio 37123)



FOTO n° 57570 (edificio 37123)



Edifici associati alla Scheda:

ID 16754 ID 16755 ID 16756 ID 42966





Informazioni sulla Scheda

Informazioni sulla Scheda

- **Data rilevazione** 02/11/2019
- **Località** SAN LORENZO DI MORIANO
- **Denominazione** via Fonticchio di villa Mansi e della Croce

Informazioni sull'Edificio 16754

- **Usi prevalente:** turistico-ricettivo
- **Usi presenti:** residenziale saltuario

Edifici di impianto storico

- **Edifici con tipologie edilizie di base:** edilizia di base derivata da ex opifici o manufatti specialistici

Informazioni sull'Edificio 16755

- **Usi prevalente:** accessorio
- **Usi presenti:** accessorio

Edifici di impianto storico

- **Edifici di matrice rurale:** fienili, stalle, manufatti di rimessaggio, ecc.

Informazioni sull'Edificio 16756

- **Usi prevalente:** turistico-ricettivo
- **Usi presenti:** residenziale saltuario; residenziale permanente
- **Numero alloggi:** 1

Edifici di impianto storico

- **Edifici con tipologie edilizie di base:** edilizia di base derivata da ex opifici o manufatti specialistici

Informazioni sull'Edificio 42966

- **Usi prevalente:** non rilevabile
- **Usi presenti:** non rilevabile

Edifici di impianto storico

- **Edifici con tipologie edilizie di base:** edilizia di base derivata da ex opifici o manufatti specialistici



FOTO n° 45664 (edificio 16754)



FOTO n° 45658 (edificio 16754)



FOTO n° 45662 (edificio 16754)



FOTO n° 45663 (edificio 16754)



FOTO n° 45666 (edificio 16755)



FOTO n° 45665 (edificio 16756)



FOTO n° 45659 (edificio 16756)



Edifici associati alla Scheda:

ID 1269 | ID 1270





Informazioni sulla Scheda

Informazioni sulla Scheda

- **Data rilevazione** 02/11/2019
- **Località** SAN CASSIANO DI MORIANO
- **Denominazione** Via per Corte di villa Cassandori

Informazioni sull'Edificio 1269

- **Usi prevalenti:** residenziale
- **Usi presenti:** residenziale permanente

Edifici di impianto storico

- **Edifici di matrice rurale:** casa padronale

Informazioni sull'Edificio 1270

- **Usi prevalenti:** misto
- **Usi presenti:** accessorio

Manufatti e altri edifici

- **Accessori:** limonaie

Rilievi fotografici



FOTO n° 45667 (edificio 1269)



FOTO n° 45668 (edificio 1269)



FOTO n° 45669 (edificio 1270)



Edifici associati alla Scheda:
ID 914





Informazioni sulla Scheda

Informazioni sulla Scheda

- **Data rilevazione** 02/11/2019
- **Località** SAN CASSIANO DI MORIANO
- **Denominazione** Via per Corte di villa Cassandori

Informazioni sull'Edificio 914

- **Usò prevalente:** residenziale
- **Usi presenti:** residenziale permanente
- **Numero alloggi:** 1

Edifici di impianto storico

- **Edifici di matrice rurale:** casa colonica isolata



FOTO n° 45670 (edificio 914)



Edifici associati alla Scheda:
ID 20400





Informazioni sulla Scheda

Informazioni sulla Scheda

- **Data rilevazione** 02/11/2019
- **Località** SAN CASSIANO DI MORIANO
- **Denominazione** Via per Corte di villa Cassandori

Informazioni sull'Edificio 20400


- **Usò prevalente:** residenziale
- **Usi presenti:** residenziale permanente
- **Numero alloggi:** 1

Edifici di impianto storico

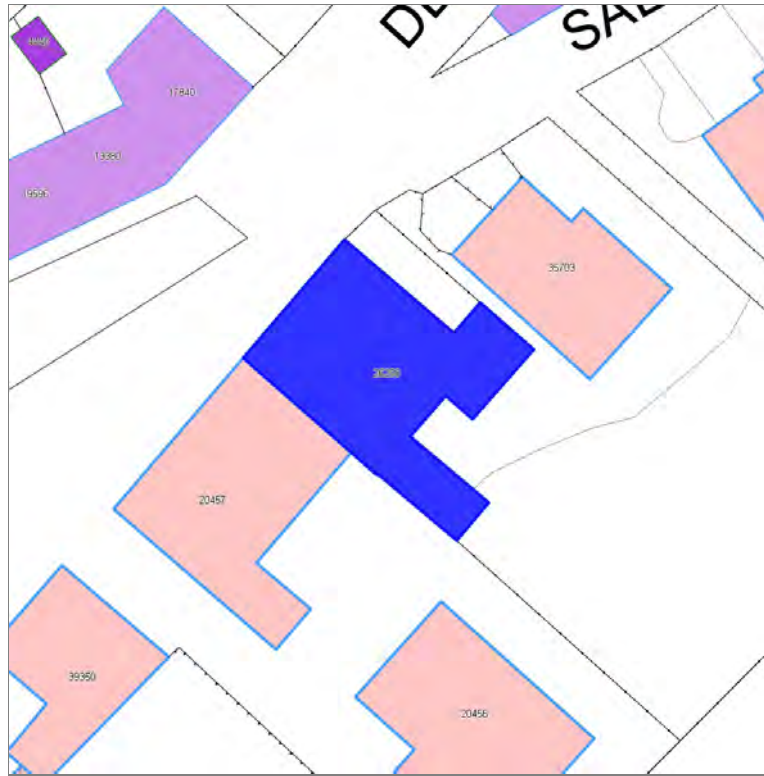
- **Edifici di matrice rurale:** casa colonica isolata

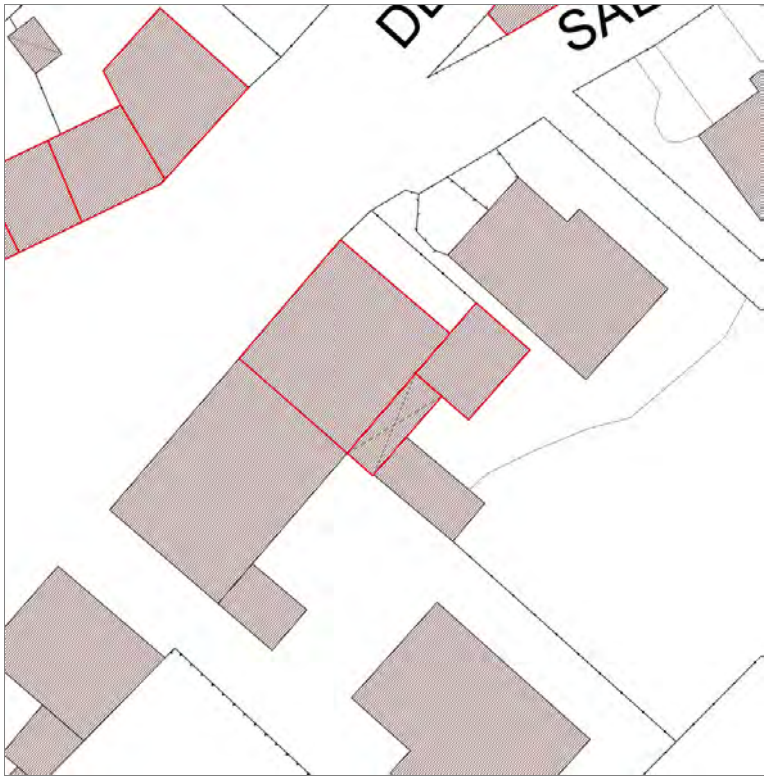


FOTO n° 45671 (edificio 20400)



Edifici associati alla Scheda:
ID 26256





Informazioni sulla Scheda

Informazioni sulla Scheda

- **Data rilevazione** 02/11/2019
- **Località** SAN MARCO
- **Denominazione** Via Salicchi

Informazioni sull'Edificio 26256

- **Usi prevalente:** misto
- **Usi presenti:** somministrazione alimenti e bevande; residenziale permanente
- **Numero alloggi:** 2

Edifici di impianto storico

- **Edifici con tipologie edilizie di base:** edifici con preminenza dei caratteri "in linea"

Rilievi fotografici



FOTO n° 38145 (edificio 26256)



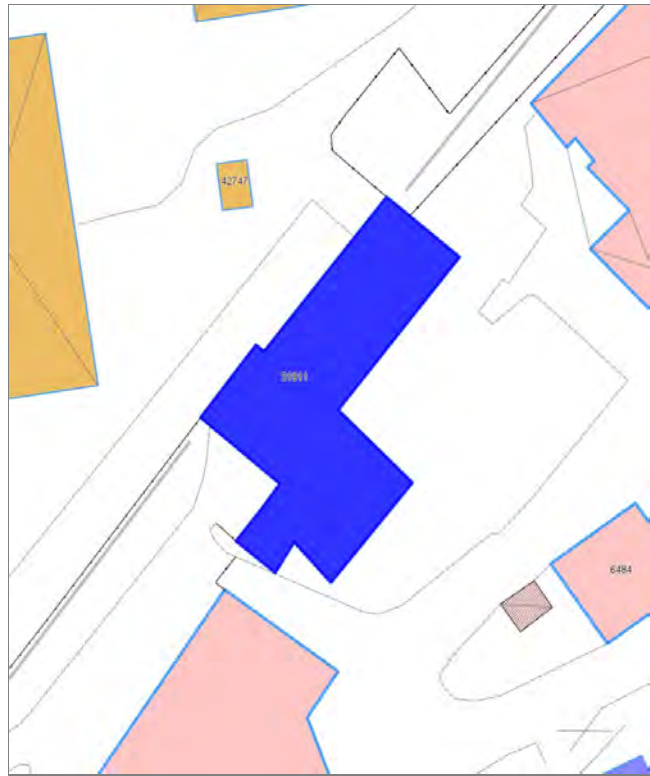
FOTO n° 38942 (edificio 26256)



FOTO n° 38943 (edificio 26256)



Edifici associati alla Scheda:
ID 31911





Informazioni sulla Scheda

Informazioni sulla Scheda

- **Data rilevazione** 02/11/2019
- **Località** SAN MARCO
- **Denominazione** Via per Camaione

Informazioni sull'Edificio 31911

- **Usi prevalenti:** di servizio
- **Usi presenti:** pubblico

Edifici di impianto storico

- **Edifici con tipologie edilizie di base:** edifici con preminenza dei caratteri "in linea"

Rilievi fotografici

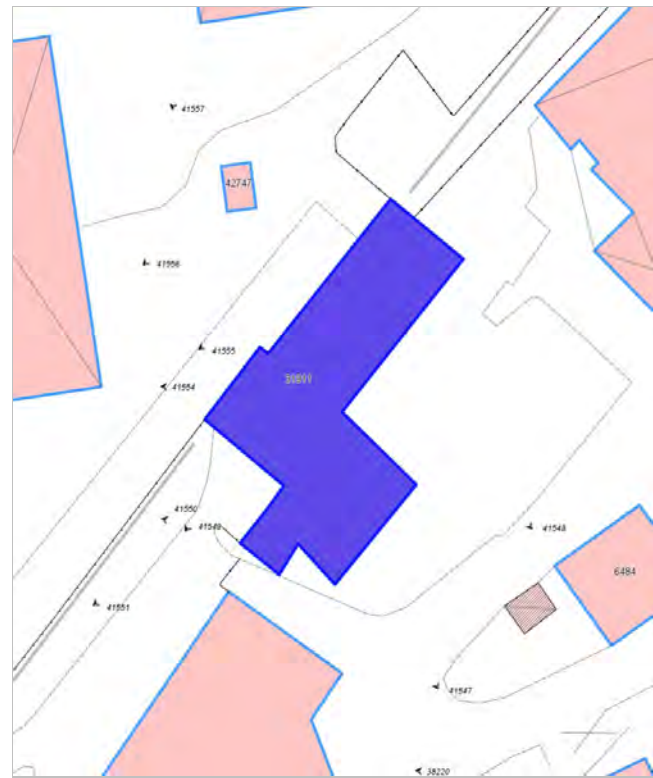


FOTO n° 41547 (edificio 31911)



FOTO n° 41548 (edificio 31911)



FOTO n° 41549 (edificio 31911)




FOTO n° 41550 (edificio 31911)



FOTO n° 41551 (edificio 31911)



FOTO n° 41554 (edificio 31911)



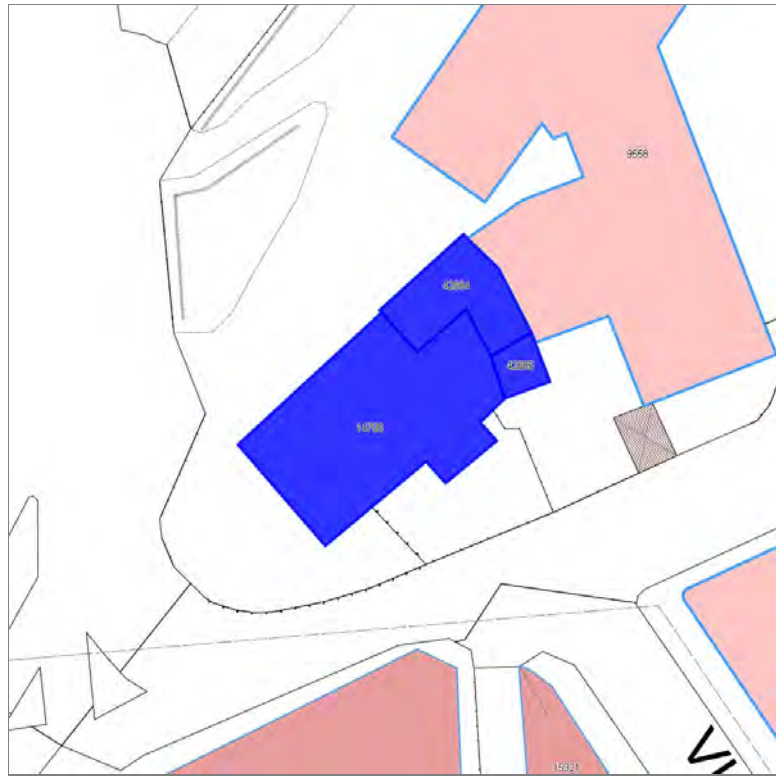
FOTO n° 41555 (edificio 31911)



FOTO n° 41557 (edificio 31911)



Edifici associati alla Scheda:
ID 14706 | ID 42684 | ID 42685





Informazioni sulla Scheda

Informazioni sulla Scheda

- **Data rilevazione** 02/11/2019
- **Località** SAN MARCO
- **Denominazione** Via Salicchi

Informazioni sull'Edificio 14706

- **Usi prevalente:** residenziale
- **Usi presenti:** residenziale permanente

Edifici di impianto storico

- **Edifici con tipologie edilizie di base:** edifici in linea organizzati in complessi plurifamiliari

Informazioni sull'Edificio 42684

- **Usi prevalente:** residenziale
- **Usi presenti:** residenziale permanente
- **Numero alloggi:** 1

Edifici di impianto storico

- **Edifici con tipologie edilizie di base:** edifici in linea organizzati in complessi plurifamiliari

Informazioni sull'Edificio 42685

- **Usi prevalente:** accessorio
- **Usi presenti:** accessorio

Manufatti e altri edifici

- **Accessori:** altro

Rilievi fotografici

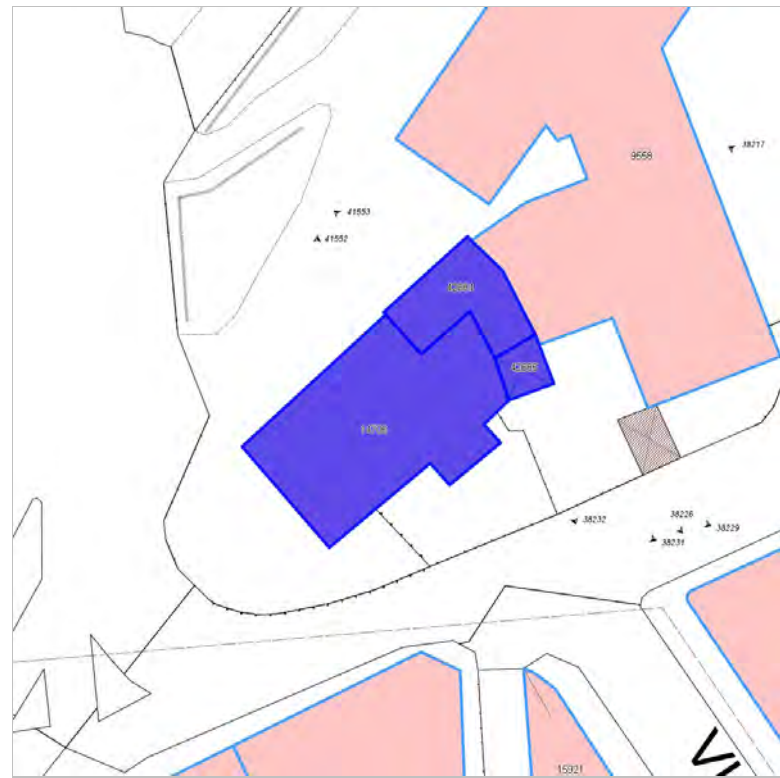


FOTO n° 38229 (edificio 14706)



FOTO n° 38231 (edificio 14706)



FOTO n° 41552 (edificio 14706)



FOTO n° 38226 (edificio 42684)



FOTO n° 41553 (edificio 42684)



FOTO n° 38232 (edificio 42685)



Edifici associati alla Scheda:
ID 11097





Informazioni sulla Scheda

Informazioni sulla Scheda

- **Data rilevazione** 02/11/2019
- **Località** SAN CASSIANO DI MORIANO
- **Denominazione** Via per Corte di villa Cassandori

Informazioni sull'Edificio 11097

- **Usi prevalente:** residenziale
- **Usi presenti:** residenziale permanente

Edifici di impianto storico

- **Edifici di matrice rurale:** casa colonica isolata

Rilievi fotografici



FOTO n° 45673 (edificio 11097)



FOTO n° 45674 (edificio 11097)



Edifici associati alla Scheda:
ID 28161 | ID 42967





Informazioni sulla Scheda

Informazioni sulla Scheda

- **Data rilevazione** 02/11/2019
- **Località** SAN CASSIANO DI MORIANO
- **Denominazione** Via per Corte di villa Cassandori

Informazioni sull'Edificio 28161

- **Usi prevalenti:** residenziale
- **Usi presenti:** residenziale permanente
- **Numero alloggi:** 1

Edifici di impianto storico

- **Edifici di matrice rurale:** casa colonica isolata

Informazioni sull'Edificio 42967

- **Usi prevalenti:** residenziale
- **Usi presenti:** residenziale permanente

Edifici di impianto storico

- **Edifici di matrice rurale:** casa colonica isolata



FOTO n° 45672 (edificio 28161)



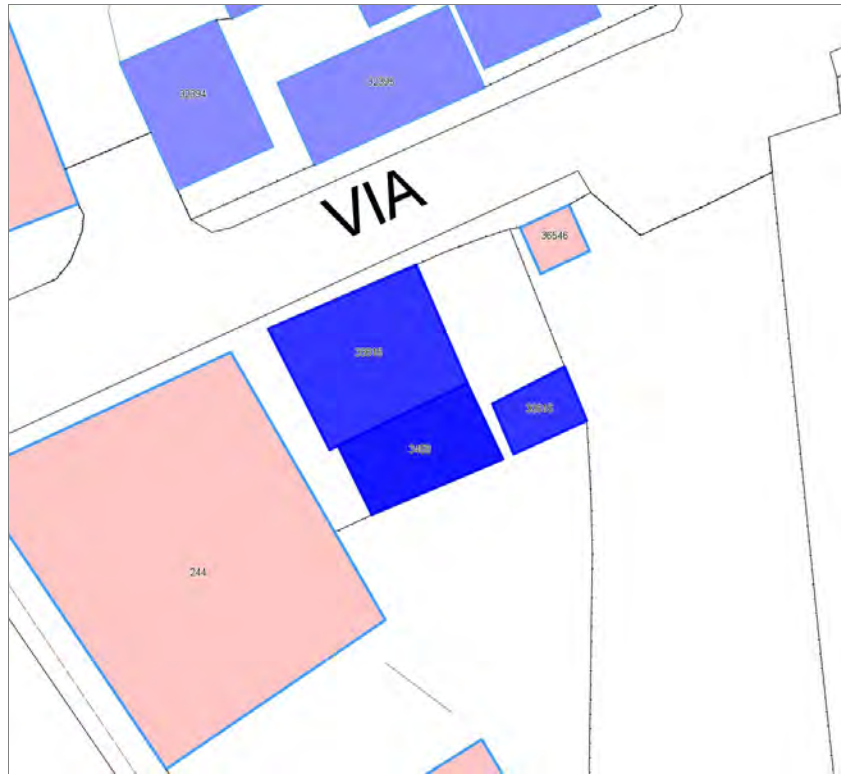
Report Scheda Edifici sparsi Via Salicchi N°2617

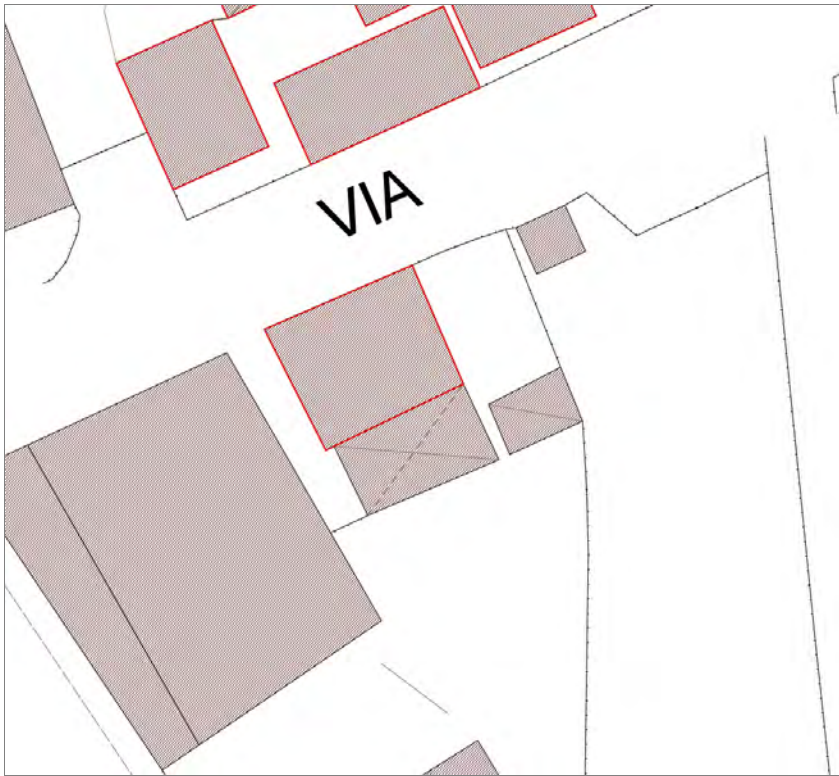
Edifici associati alla Scheda:

ID 33615 ID 33616

Edificati Minori associati alla Scheda:

ID 3458





Informazioni sulla Scheda

Informazioni sulla Scheda

- **Data rilevazione** 02/11/2019
- **Località** SAN MARCO
- **Denominazione** Via Salicchi

Informazioni sull'Edificio 33615

- **Uso prevalente:** non rilevabile

Manufatti e altri edifici

- **Accessori:** ripostigli, rimessaggi, box

Informazioni sull'Edificio 33616

- **Uso prevalente:** misto
- **Usi presenti:** privato; residenziale permanente
- **Numero alloggi:** 1

Edifici di impianto storico

- **Edifici con tipologie edilizie di base:** edifici in linea organizzati in complessi plurifamiliari

Informazioni sull'Edificato Minore 3458

Tipo
tettoia

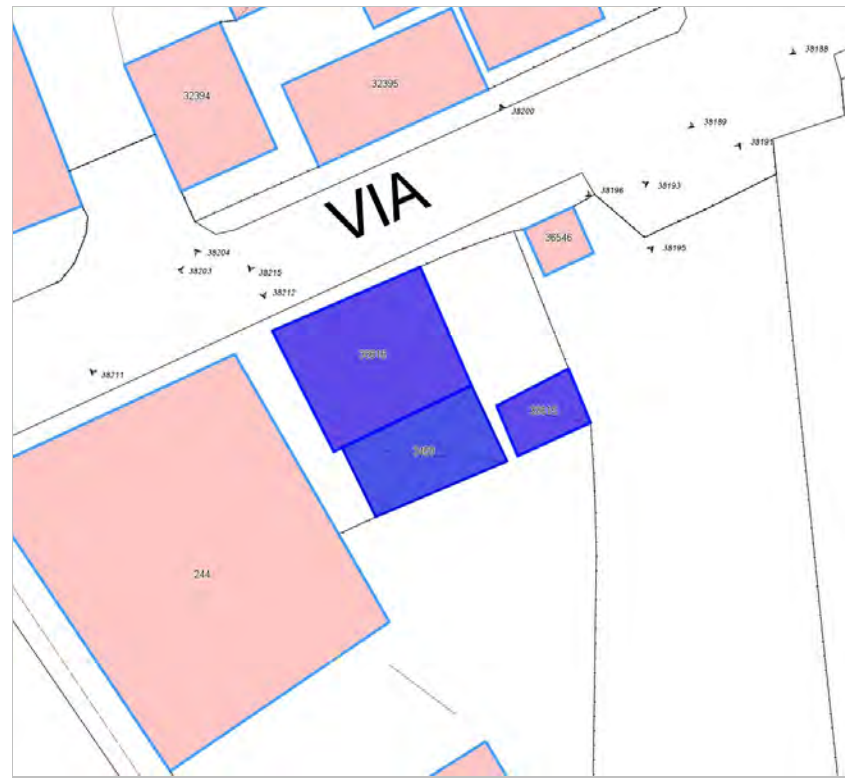


FOTO n° 38191 (edificio 33615)



FOTO n° 38193 (edificio 33616)




FOTO n° 38203 (edificio 33616)



FOTO n° 38204 (edificio 33616)



FOTO n° 38195 (edificato minore 3458)



Edifici associati alla Scheda:
ID 10780





Informazioni sulla Scheda

Informazioni sulla Scheda

- **Data rilevazione** 02/11/2019
- **Località** SAN CASSIANO DI MORIANO
- **Denominazione** Via per Corte di villa Cassandori

Informazioni sull'Edificio 10780

- **Usò prevalente:** residenziale
- **Usi presenti:** residenziale permanente
- **Numero alloggi:** 1

Edifici di impianto storico

- **Edifici di matrice rurale:** casa colonica isolata



FOTO n° 45675 (edificio 10780)



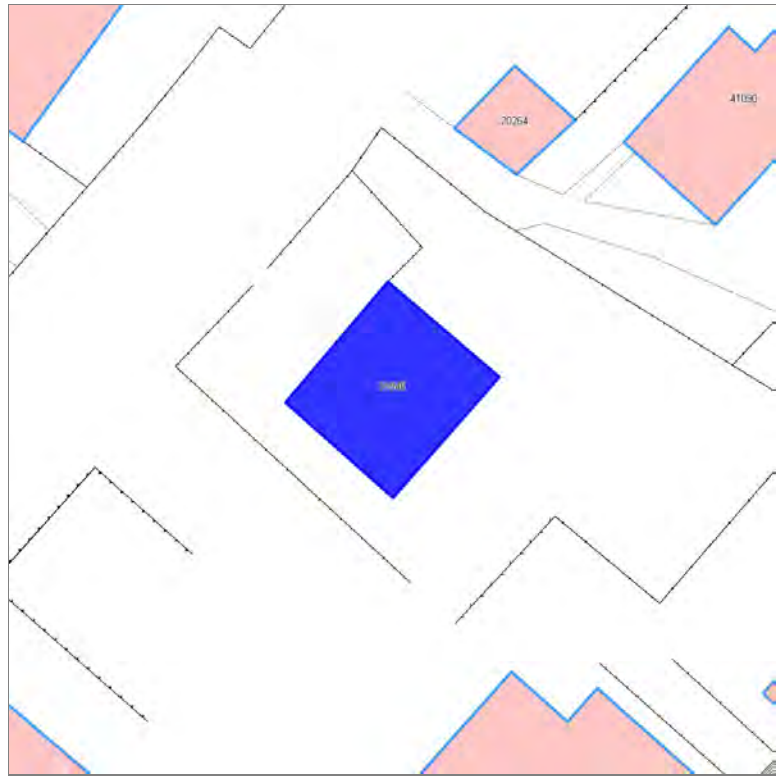
FOTO n° 45676 (edificio 10780)



FOTO n° 45677 (edificio 10780)



Edifici associati alla Scheda:
ID 31846





Informazioni sulla Scheda

Informazioni sulla Scheda

- **Data rilevazione** 02/11/2019
- **Località** SAN MARCO
- **Denominazione** Via del Brennero

Informazioni sull'Edificio 31846

- **Usi prevalenti:** direzionale
- **Usi presenti:** direzionale

Edifici di impianto storico

- **Edifici con tipologie edilizie di base:** edifici in linea organizzati in complessi plurifamiliari

Rilievi fotografici

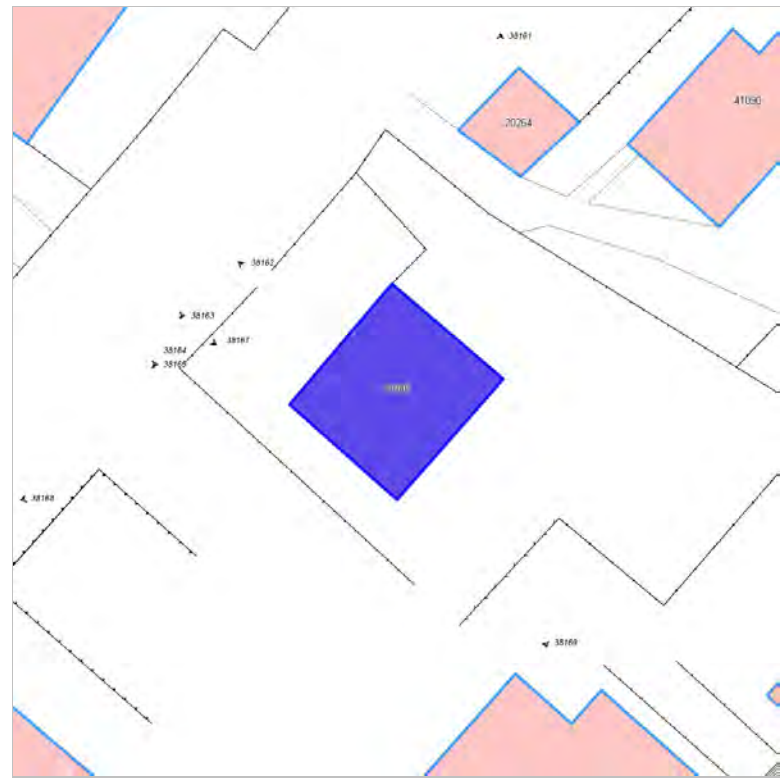


FOTO n° 38161 (edificio 31846)



FOTO n° 38162 (edificio 31846)



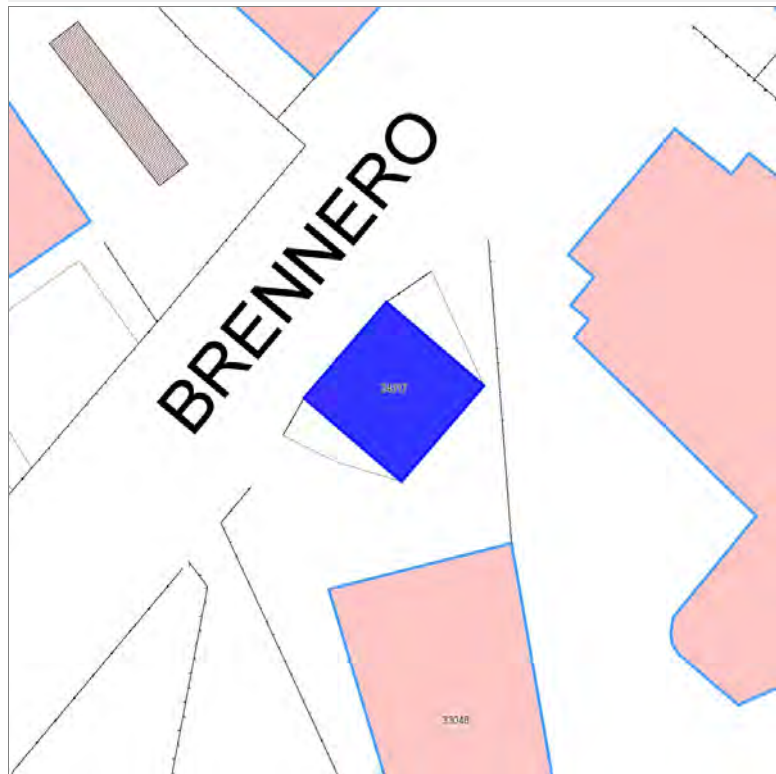
FOTO n° 38168 (edificio 31846)



FOTO n° 38169 (edificio 31846)



Edifici associati alla Scheda:
ID 24317





BRENNERO

Informazioni sulla Scheda

Informazioni sulla Scheda

- **Data rilevazione** 02/11/2019
- **Località** SAN MARCO
- **Denominazione** Via del Brennero

Informazioni sull'Edificio 24317

- **Usi prevalenti:** non in uso
- **Usi presenti:** non in uso

Edifici di impianto storico

- **Edifici a carattere specialistico:** civile

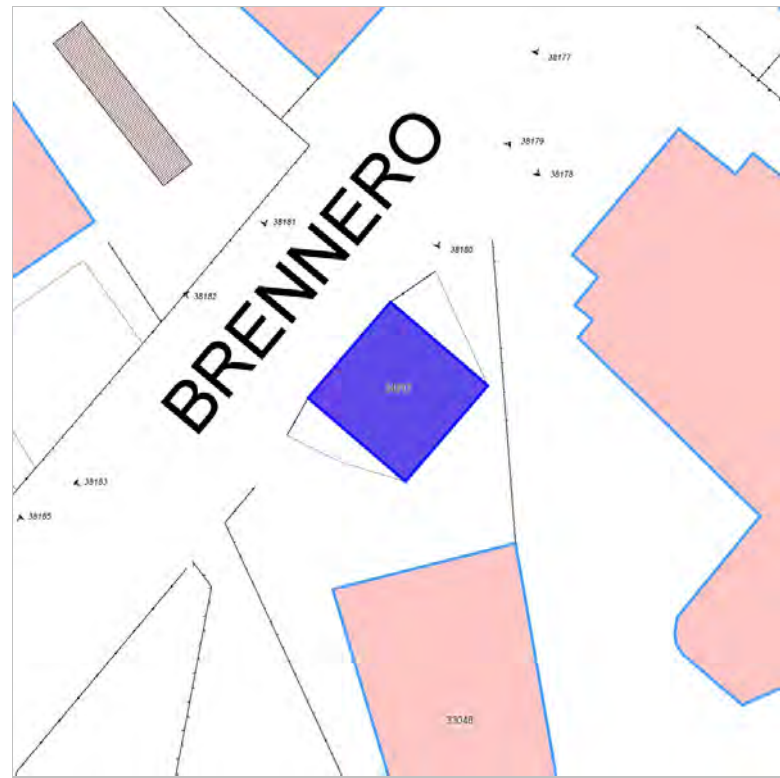


FOTO n° 38179 (edificio 24317)



FOTO n° 38182 (edificio 24317)



FOTO n° 38183 (edificio 24317)



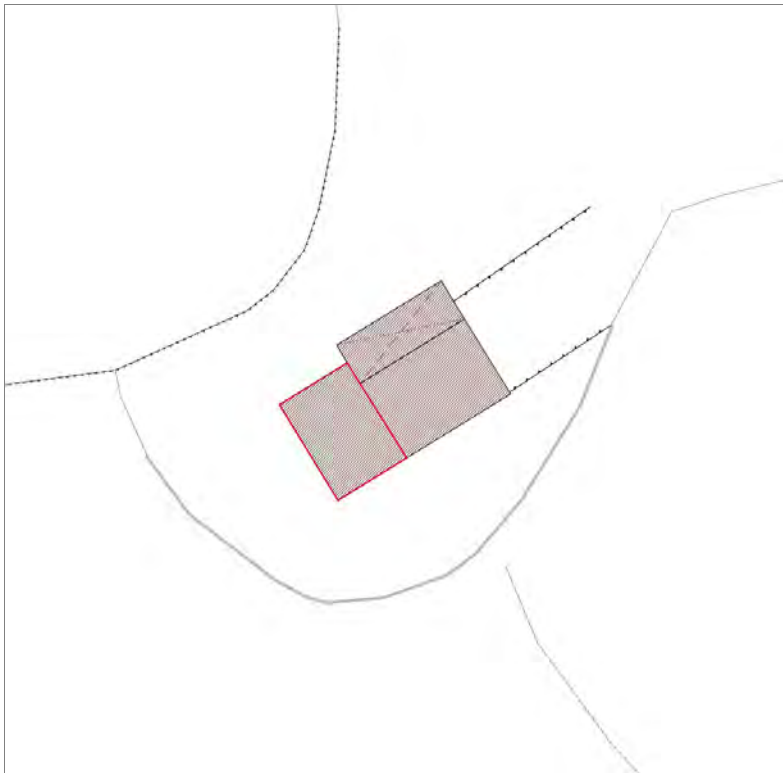
Edifici associati alla Scheda:

ID 14274

Edificati Minori associati alla Scheda:

ID 4447





Informazioni sulla Scheda

Informazioni sulla Scheda

- **Data rilevazione** 02/11/2019
- **Località** SAN LORENZO DI MORIANO
- **Denominazione** via Fonticchio di villa Mansi e della Croce

Informazioni sull'Edificio 14274

- **Usi prevalente:** residenziale
- **Usi presenti:** residenziale saltuario; residenziale permanente
- **Numero alloggi:** 1
- **Edifici di impianto storico**
- **Edifici di matrice rurale:** fienili, stalle, manufatti di rimessaggio, ecc.

Informazioni sull'Edificato Minore 4447

Tipo
tettoia

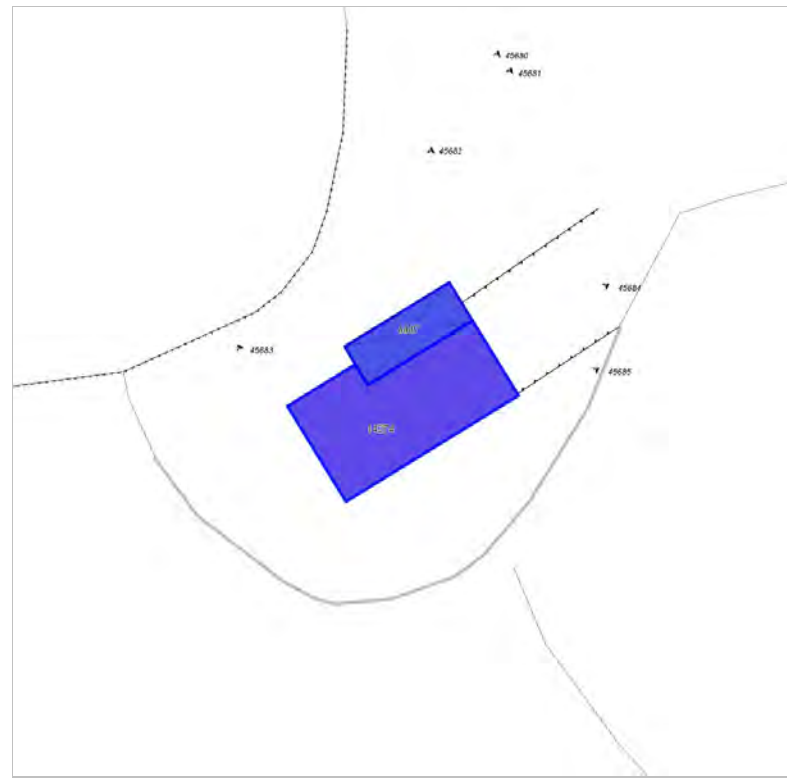


FOTO n° 45680 (edificio 14274)



FOTO n° 45682 (edificio 14274)



FOTO n° 45683 (edificio 14274)



FOTO n° 45684 (edificio 14274)



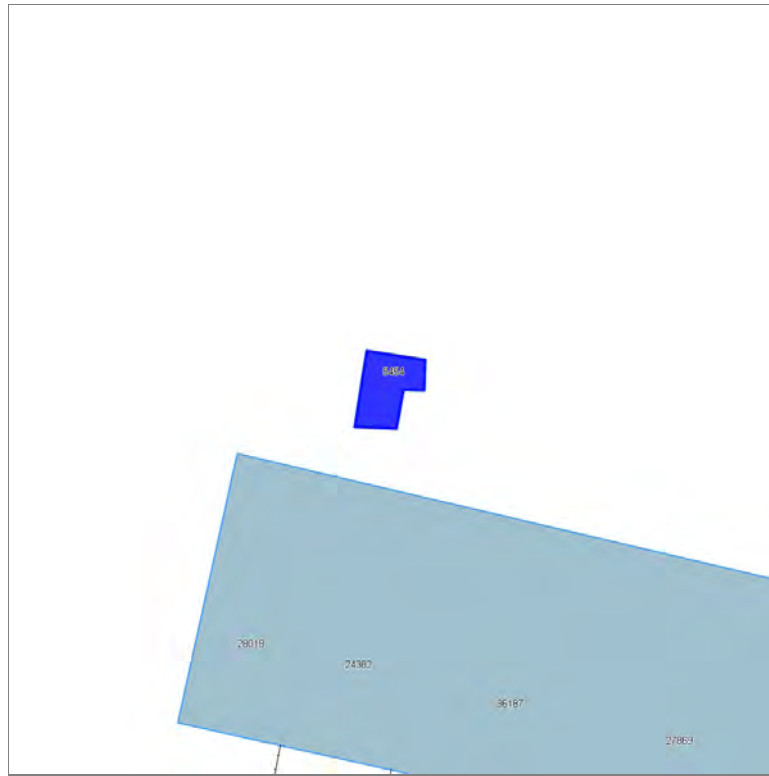
FOTO n° 45685 (edificio 14274)

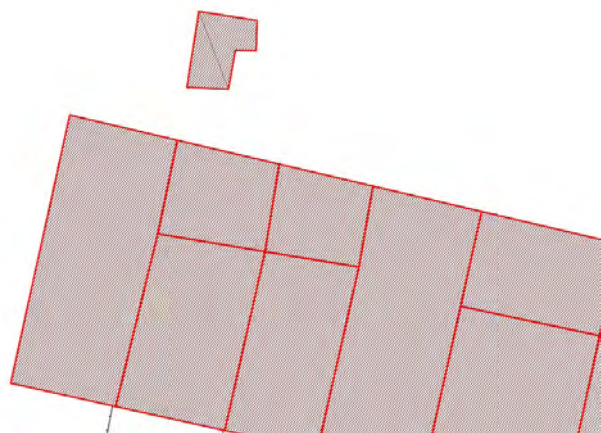


FOTO n° 45681 (edificio minore 4447)



Edifici associati alla Scheda:
ID 5454





Informazioni sulla Scheda

Informazioni sulla Scheda

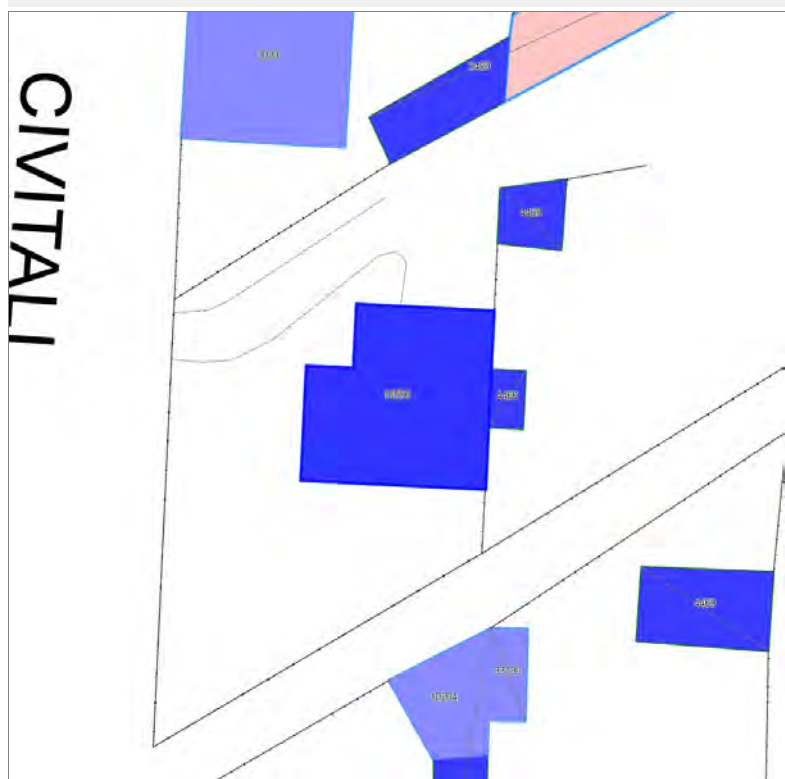
- **Data rilevazione** 02/11/2019
- **Non rilevabile:** Proprietario non autorizza il rilievo
- **Località** SAN QUIRICO DI MORIANO
- **Denominazione** via per Corte San Quirico

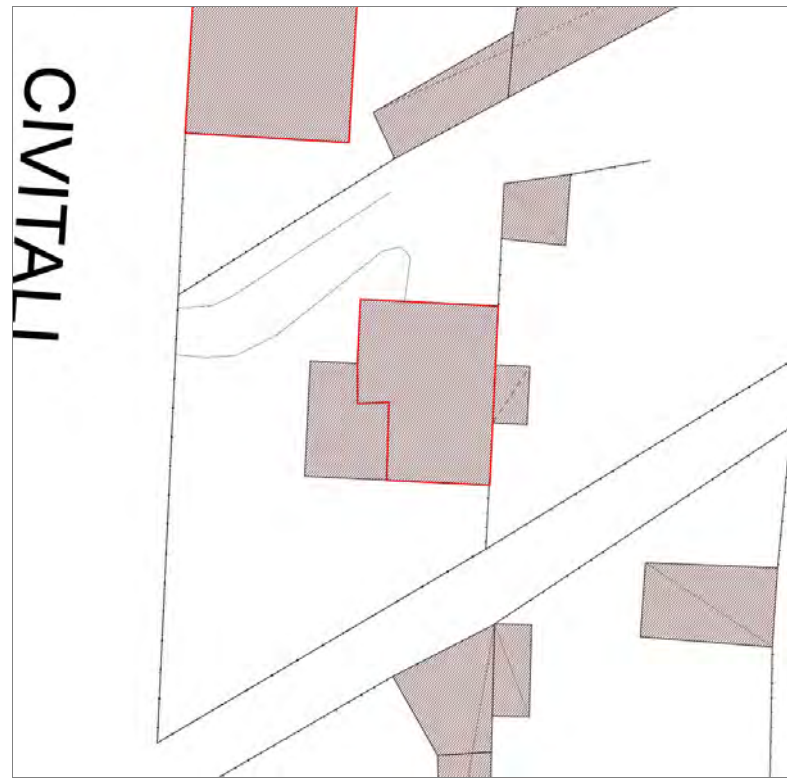
Informazioni sull'Edificio 5454

- **Usò prevalente:** non rilevabile

Edifici associati alla Scheda:

ID 15586





Informazioni sulla Scheda

Informazioni sulla Scheda

- **Data rilevazione** 02/11/2019
- **Località** SAN MARCO
- **Denominazione** Via Statale 12

Informazioni sull'Edificio 15586

- **Usi prevalente:** residenziale
- **Usi presenti:** residenziale permanente
- **Numero alloggi:** 1

Edifici di impianto storico

- **Edifici con tipologie edilizie non di base:** villini

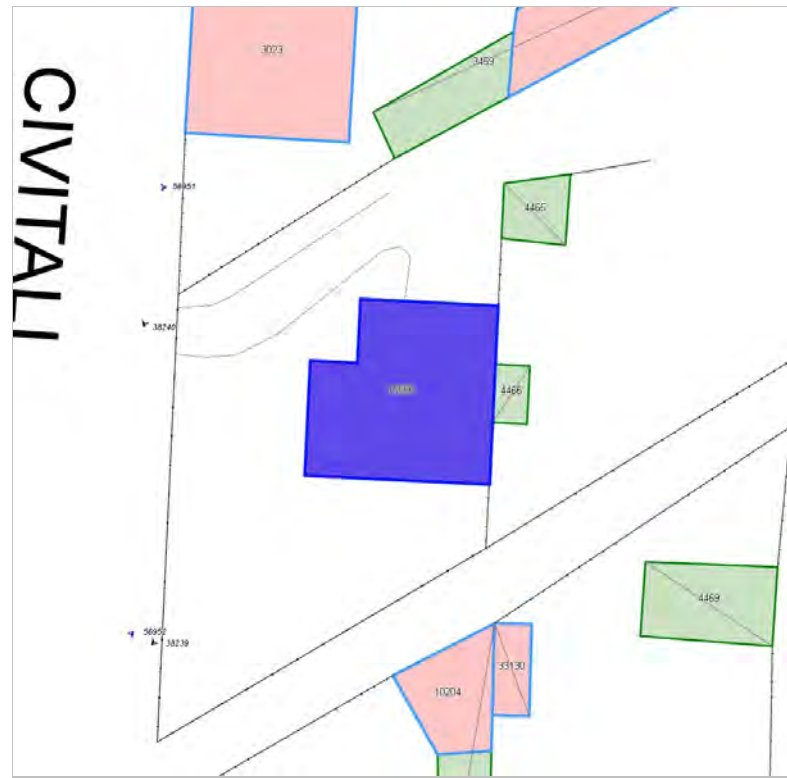


FOTO n° 38199 (edificio 15586)



FOTO n° 38202 (edificio 15586)



FOTO n° 38239 (edificio 15586)



Edifici associati alla Scheda:

ID 3023

Edificati Minori associati alla Scheda:

ID 3459



CIVITALI



Informazioni sulla Scheda

Informazioni sulla Scheda

- **Data rilevazione** 02/11/2019
- **Località** SAN MARCO
- **Denominazione** Via Statale 12

Informazioni sull'Edificio 3023

- **Usi prevalente:** residenziale
- **Usi presenti:** residenziale permanente

Edifici di impianto storico

- **Edifici con tipologie edilizie di base:** edifici in linea organizzati in complessi plurifamiliari

Informazioni sull'Edificato Minore 3459

Tipo

baracca, manufatto precario



FOTO n° 38192 (edificio 3023)



FOTO n° 38194 (edificio 3023)



FOTO n° 38240 (edificio 3023)



FOTO n° 38246 (edificio 3023)

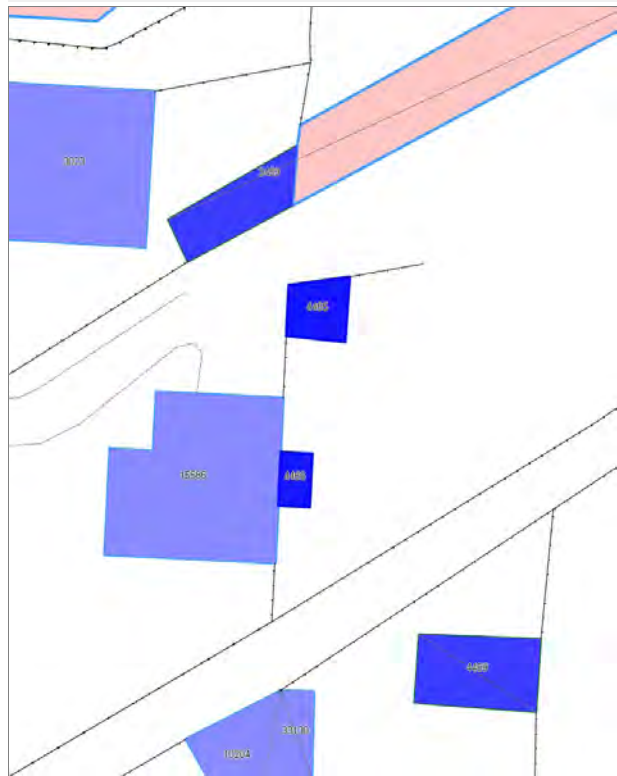


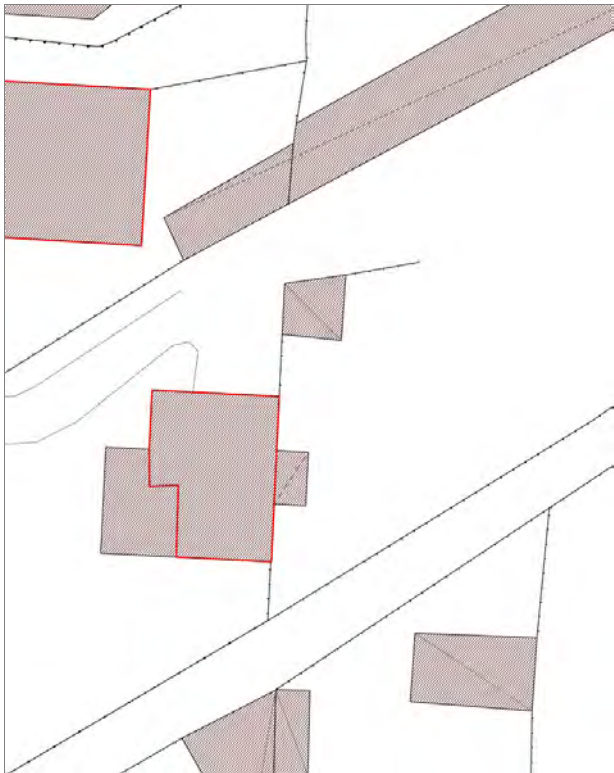
FOTO n° 38244 (edificato minore 3459)



Edificati Minori associati alla Scheda:

ID 4465 | ID 4466 |





Informazioni sulla Scheda

Informazioni sulla Scheda

- **Data rilevazione** 02/11/2019
- **Non rilevabile:** Non accessibile
- **Località** SAN MARCO
- **Denominazione** Via Statale 12

Informazioni sull'Edificato Minore 4465

Informazioni sull'Edificato Minore 4466

Edifici associati alla Scheda:

ID 10204

Edificati Minori associati alla Scheda:

ID 4467





Informazioni sulla Scheda

Informazioni sulla Scheda

- **Data rilevazione** 02/11/2019
- **Località** SAN MARCO
- **Denominazione** Via Statale 12

Informazioni sull'Edificio 10204

- **Usi prevalenti:** accessorio
 - **Usi presenti:** accessorio
- Manufatti e altri edifici**
- **Accessori:** ripostigli, rimessaggi, box

Informazioni sull'Edificato Minore 4467

Tipo
tettoia

FOTO n° 38236 (edificio 10204)



FOTO n° 45688 (edificio minore 4467)



Edifici associati alla Scheda:

ID 6381

Edificati Minori associati alla Scheda:

ID 4468





Informazioni sulla Scheda

Informazioni sulla Scheda

- **Data rilevazione** 02/11/2019
- **Località** SAN MARCO
- **Denominazione** Via Statale 12

Informazioni sull'Edificio 6381

- **Usi prevalente:** turistico-ricettivo
- **Usi presenti:** residenza turistico alberghiera

Edifici di impianto storico

- **Edifici con tipologie edilizie non di base:** villini

Informazioni sull'Edificato Minore 4468

Tipo
tettoia

Rilievi fotografici



FOTO n° 38207 (edificio 6381)



FOTO n° 38210 (edificio 6381)



FOTO n° 38213 (edificio 6381)



FOTO n° 38214 (edificio 6381)



FOTO n° 45689 (edificato minore 4468)



FOTO n° 45690 (edificato minore 4468)



Edifici associati alla Scheda:

ID 33130 ID 33131



SA



Informazioni sulla Scheda

Informazioni sulla Scheda

- **Data rilevazione** 02/11/2019
- **Località** SAN MARCO
- **Denominazione** Via San Marco

Informazioni sull'Edificio 33130

- **Usò prevalente:** non rilevabile

Informazioni sull'Edificio 33131

- **Usò prevalente:** residenziale
- **Usi presenti:** residenziale permanente
- **Numero alloggi:** 1

Edifici di impianto storico

- **Edifici con tipologie edilizie non di base:** villini

Rilievi fotografici

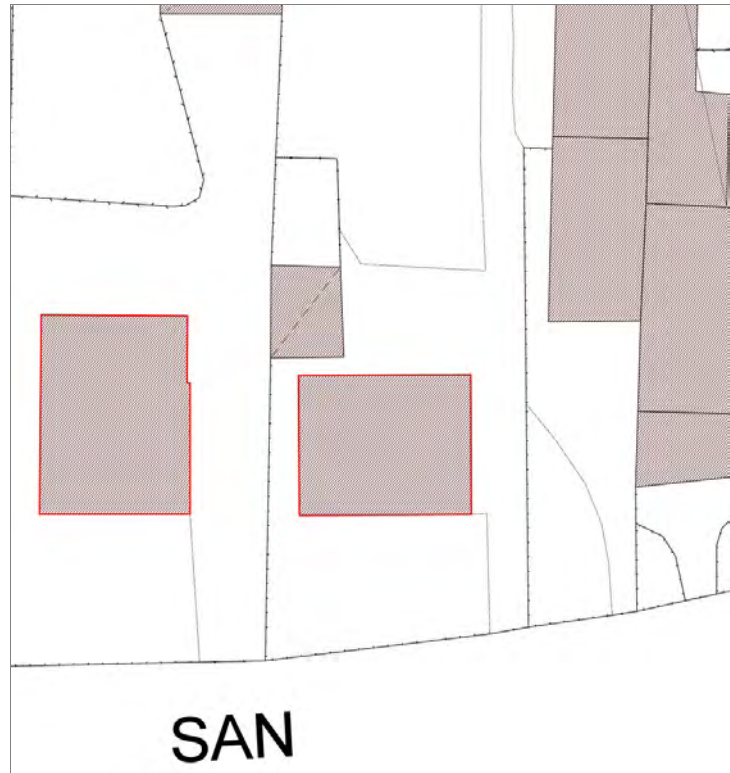


FOTO n° 38216 (edificio 33131)



Edifici associati alla Scheda:
ID 18091 | ID 18092





Informazioni sulla Scheda

Informazioni sulla Scheda

- **Data rilevazione** 02/11/2019
- **Località** SAN MARCO
- **Denominazione** Via San Marco

Informazioni sull'Edificio 18091

- **Usò prevalente:** residenziale
- **Usi presenti:** residenziale permanente
- **Numero alloggi:** 1

Edifici di impianto storico

- **Edifici con tipologie edilizie non di base:** villini

Informazioni sull'Edificio 18092

- **Usò prevalente:** accessorio
- **Usi presenti:** accessorio

Manufatti e altri edifici

- **Accessori:** ripostigli, rimessaggi, box

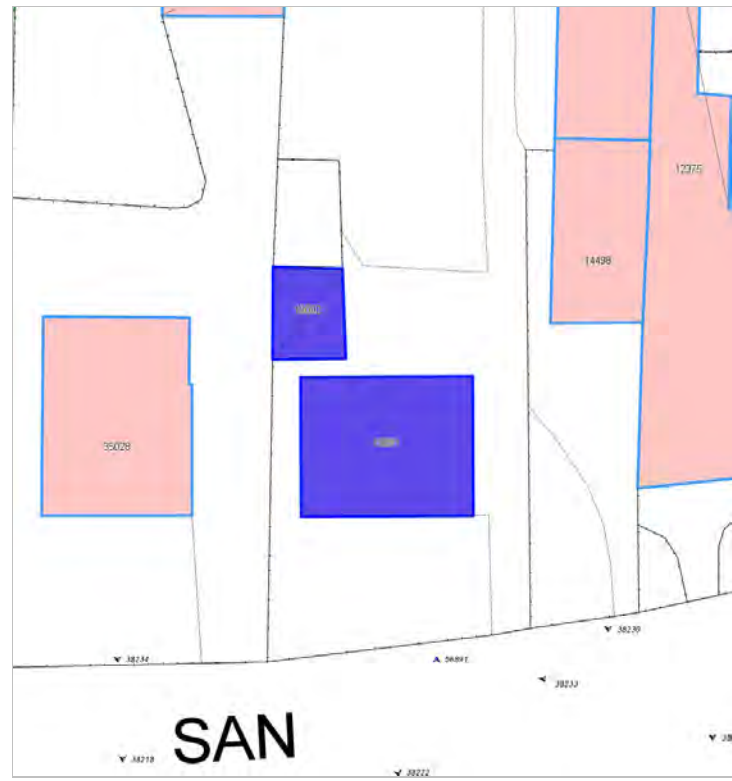


FOTO n° 38221 (edificio 18091)



FOTO n° 38222 (edificio 18091)



FOTO n° 38224 (edificio 18091)



FOTO n° 38233 (edificio 18091)



Edifici associati alla Scheda:

ID 35028 ID 35029





SAN

Informazioni sulla Scheda

Informazioni sulla Scheda

- **Data rilevazione** 02/11/2019
- **Località** SAN MARCO
- **Denominazione** Via San Marco

Informazioni sull'Edificio 35028

- **Usi prevalente:** residenziale
- **Usi presenti:** residenziale permanente
- **Numero alloggi:** 1

Edifici di impianto storico

- **Edifici con tipologie edilizie non di base:** villini

Informazioni sull'Edificio 35029

- **Usi prevalente:** accessorio
- **Usi presenti:** accessorio

Manufatti e altri edifici

- **Accessori:** ripostigli, rimessaggi, box

Rilievi fotografici



FOTO n° 38218 (edificio 35028)



FOTO n° 38223 (edificio 35028)



FOTO n° 38234 (edificio 35028)



Edificati Minori associati alla Scheda:
ID 4469





Informazioni sulla Scheda

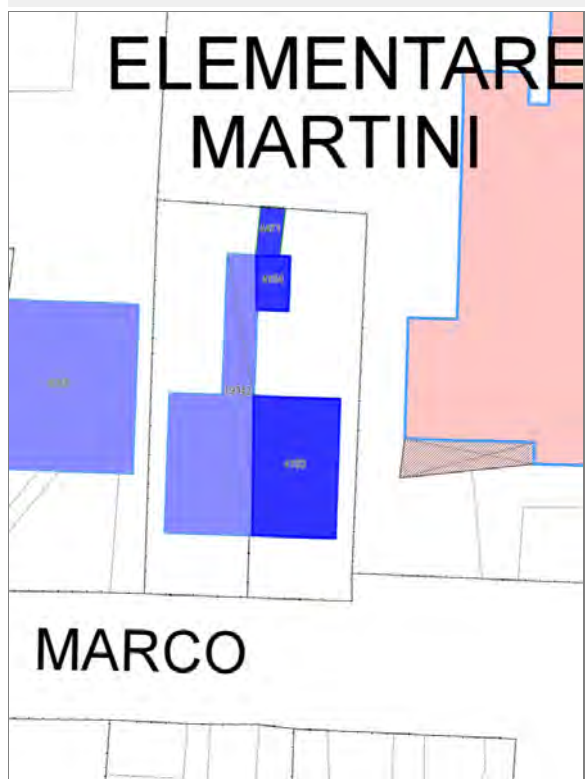
Informazioni sulla Scheda

- **Data rilevazione** 02/11/2019
- **Non rilevabile:** Non accessibile
- **Località** SAN MARCO
- **Denominazione** Via San Marco

Informazioni sull'Edificato Minore 4469

Edifici associati alla Scheda:

ID 4153 | ID 4154



ELEMENTARE MARTINI

MARCO

Informazioni sulla Scheda

Informazioni sulla Scheda

- **Data rilevazione** 02/11/2019
- **Località** SAN MARCO
- **Denominazione** Via San Marco

Informazioni sull'Edificio 4153

- **Usi prevalente:** residenziale
- **Usi presenti:** residenziale permanente
- **Numero alloggi:** 1

Edifici di impianto storico

- **Edifici con tipologie edilizie di base:** edifici con preminenza dei caratteri "in schiera"

Informazioni sull'Edificio 4154

- **Usi prevalente:** non rilevabile



FOTO n° 45691 (edificio 4153)



Edifici associati alla Scheda:
ID 19342



ELEMENTI MARTINI

MARCO

Informazioni sulla Scheda

Informazioni sulla Scheda

- **Data rilevazione** 02/11/2019
- **Località** SAN MARCO
- **Denominazione** Via San Marco

Informazioni sull'Edificio 19342

- **Usò prevalente:** residenziale
- **Usi presenti:** residenziale permanente
- **Numero alloggi:** 1

Edifici di impianto storico

- **Edifici con tipologie edilizie di base:** edifici con preminenza dei caratteri "in schiera"

ELEMENTAI MARTINI

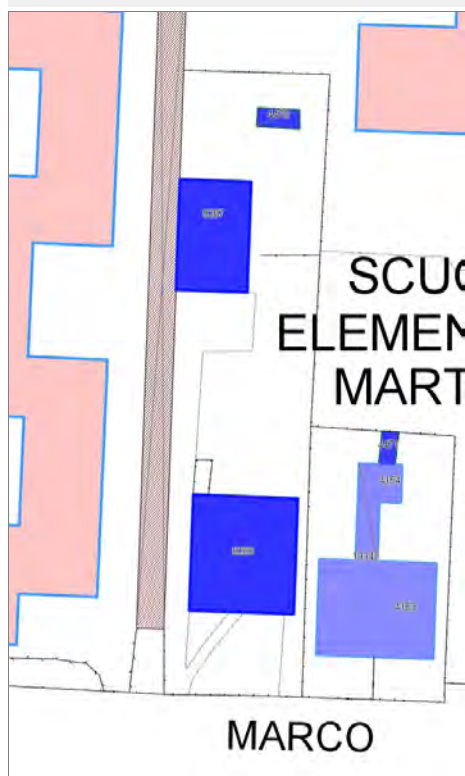


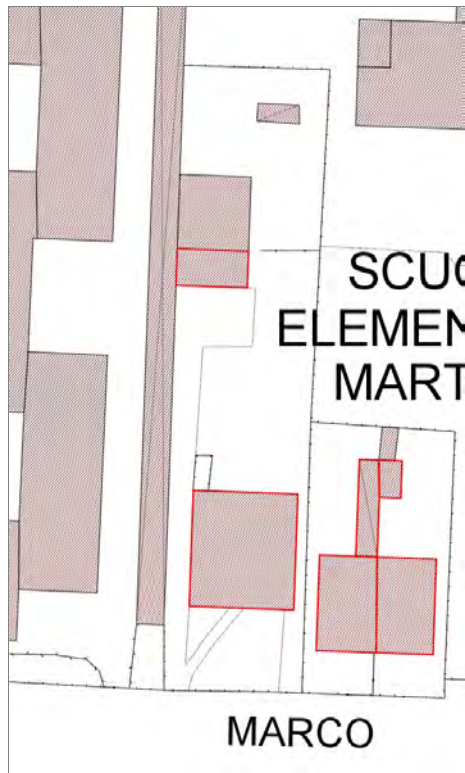
FOTO n° 45692 (edificio 19342)



Edifici associati alla Scheda:

ID 8266 | ID 8267





Informazioni sulla Scheda

Informazioni sulla Scheda

- **Data rilevazione** 02/11/2019
- **Località** SAN MARCO
- **Denominazione** Via San Marco

Informazioni sull'Edificio 8266

- **Usi prevalente:** residenziale
- **Usi presenti:** residenziale permanente
- **Numero alloggi:** 1

Edifici di impianto storico

- **Edifici con tipologie edilizie non di base:** villini

Informazioni sull'Edificio 8267

- **Usi prevalente:** accessorio
- **Usi presenti:** accessorio

Manufatti e altri edifici

- **Accessori:** ripostigli, rimessaggi, box

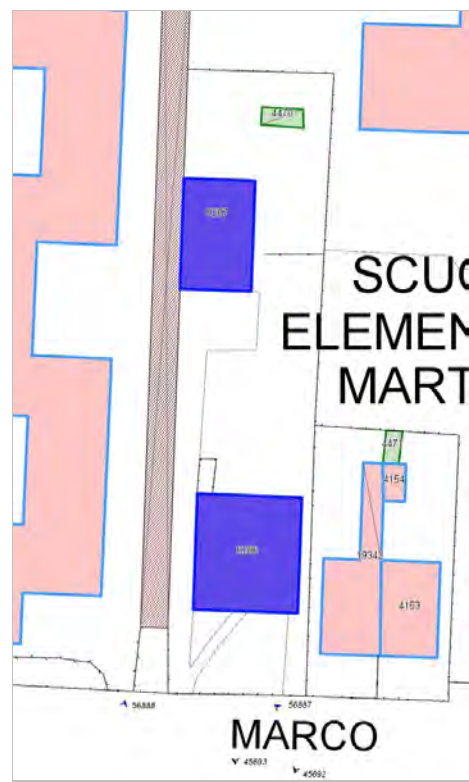
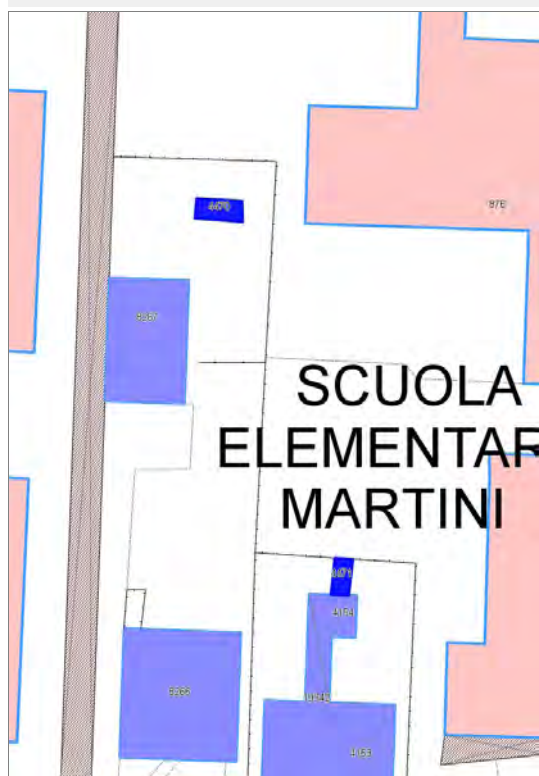


FOTO n° 45693 (edificio 8266)



Edificati Minori associati alla Scheda:

ID 4470 | ID 4471 |





SCUOLA
ELEMENTARE
MARTINI

Informazioni sulla Scheda

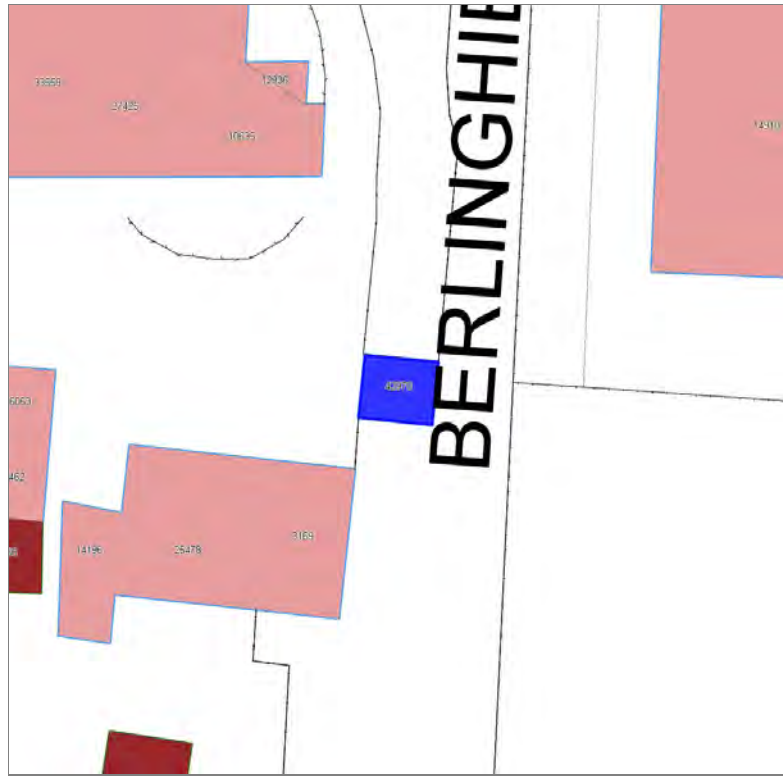
Informazioni sulla Scheda

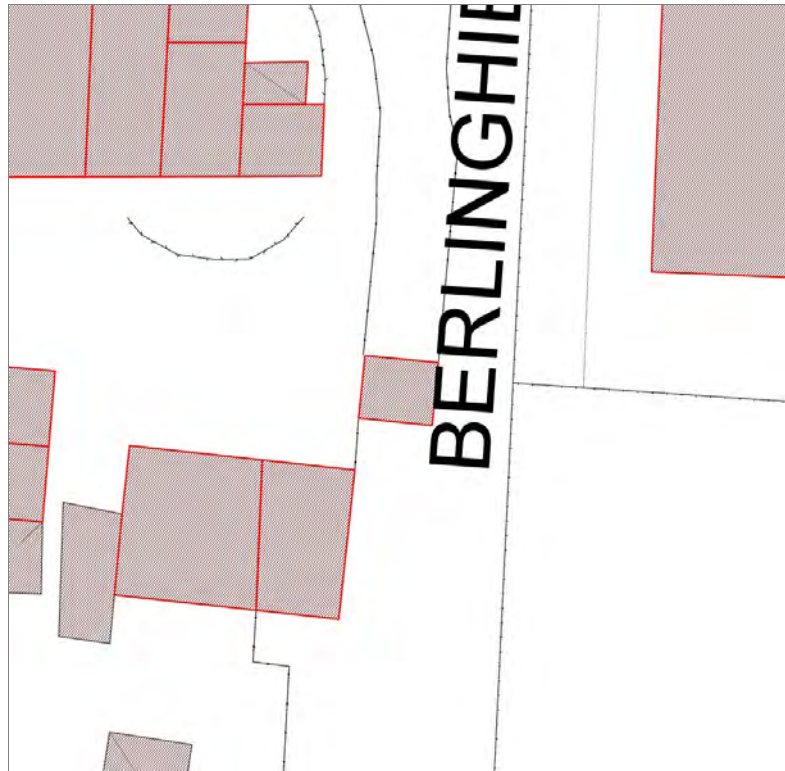
- **Data rilevazione** 02/11/2019
- **Non rilevabile:** Non rilevabile
- **Località** SAN MARCO
- **Denominazione** Via San Marco

Informazioni sull'Edificato Minore 4470

Informazioni sull'Edificato Minore 4471

Edifici associati alla Scheda:
ID 42970





Informazioni sulla Scheda

Informazioni sulla Scheda

- **Data rilevazione** 02/11/2019
- **Località** SAN MARCO
- **Denominazione** Via B. Berlinghieri

Informazioni sull'Edificio 42970

- **Usò prevalente:** accessorio
- **Usi presenti:** accessorio

Manufatti e altri edifici

- **Accessori:** ripostigli, rimessaggi, box

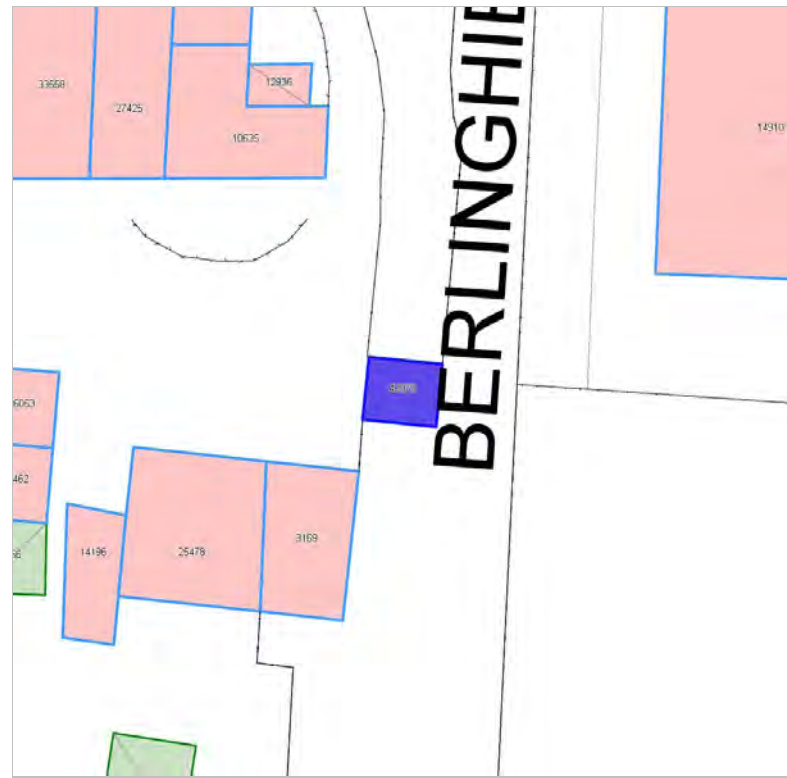


FOTO n° 45694 (edificio 42970)



Edifici associati alla Scheda:

ID 12778 | ID 15790 | ID 25996 | ID 32490 | ID 42971





Informazioni sulla Scheda

Informazioni sulla Scheda

- **Data rilevazione** 02/11/2019
- **Località** SAN QUIRICO DI MORIANO
- **Denominazione** Via del Loreto

Informazioni sull'Edificio 12778

- **Usi prevalente:** residenziale
- **Usi presenti:** residenziale permanente
- **Numero alloggi:** 1

Edifici di impianto storico

- **Edifici di matrice rurale:** casa colonica isolata

Informazioni sull'Edificio 15790

- **Usi prevalente:** accessorio
- **Usi presenti:** accessorio

Manufatti e altri edifici

- **Accessori:** forni

Informazioni sull'Edificio 25996

- **Usi prevalente:** residenziale
- **Usi presenti:** residenziale permanente
- **Numero alloggi:** 1

Edifici di impianto storico

- **Edifici con tipologie edilizie di base:** edifici con preminenza dei caratteri "in schiera"

Informazioni sull'Edificio 32490

- **Usi prevalente:** residenziale
- **Usi presenti:** residenziale permanente
- **Numero alloggi:** 1

Edifici di impianto storico

- **Edifici con tipologie edilizie di base:** edifici con preminenza dei caratteri "in schiera"

Informazioni sull'Edificio 42971

- **Usi prevalente:** accessorio
- **Usi presenti:** accessorio

Manufatti e altri edifici

- **Accessori:** altro

Rilievi fotografici



FOTO n° 45700 (edificio 12778)



FOTO n° 45697 (edificio 15790)



FOTO n° 45699 (edificio 25996)



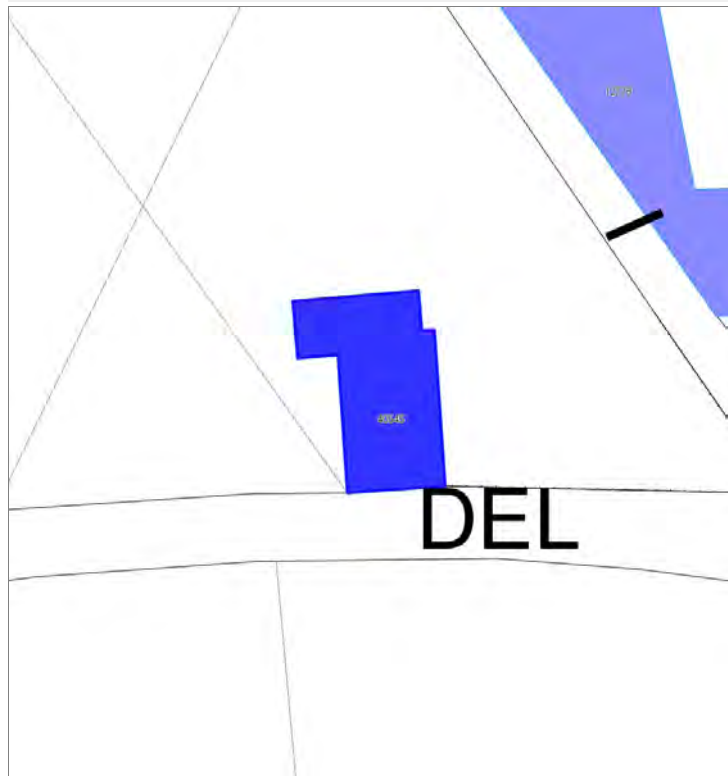
FOTO n° 45698 (edificio 32490)

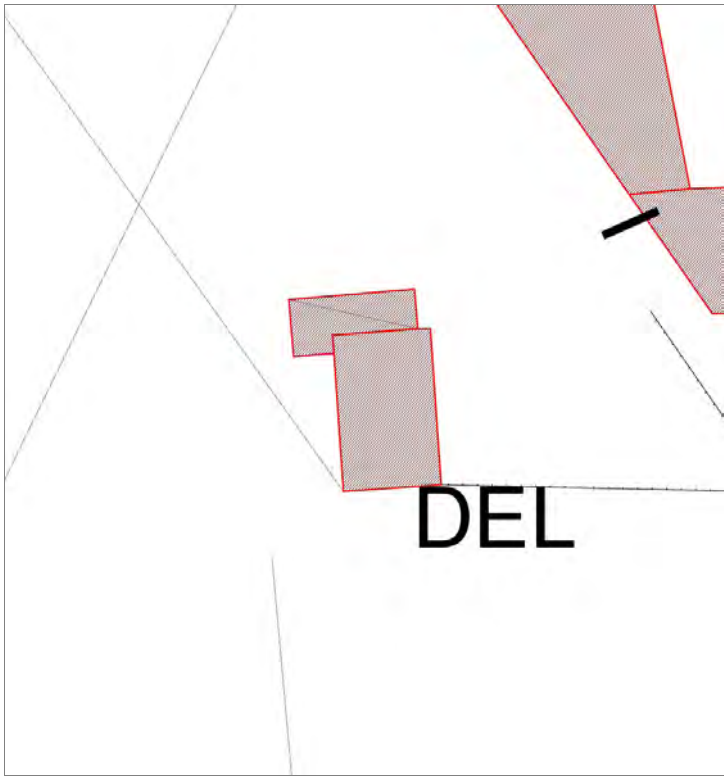


FOTO n° 45701 (edificio 42971)



Edifici associati alla Scheda:
ID 40545





Informazioni sulla Scheda

Informazioni sulla Scheda

- **Data rilevazione** 02/11/2019
- **Località** SAN QUIRICO DI MORIANO
- **Denominazione** Via del Loreto

Informazioni sull'Edificio 40545

- **Usi prevalenti:** non in uso
- **Usi presenti:** non in uso; accessorio

Edifici di impianto storico

- **Edifici di matrice rurale:** fienili, stalle, manufatti di rimessaggio, ecc.

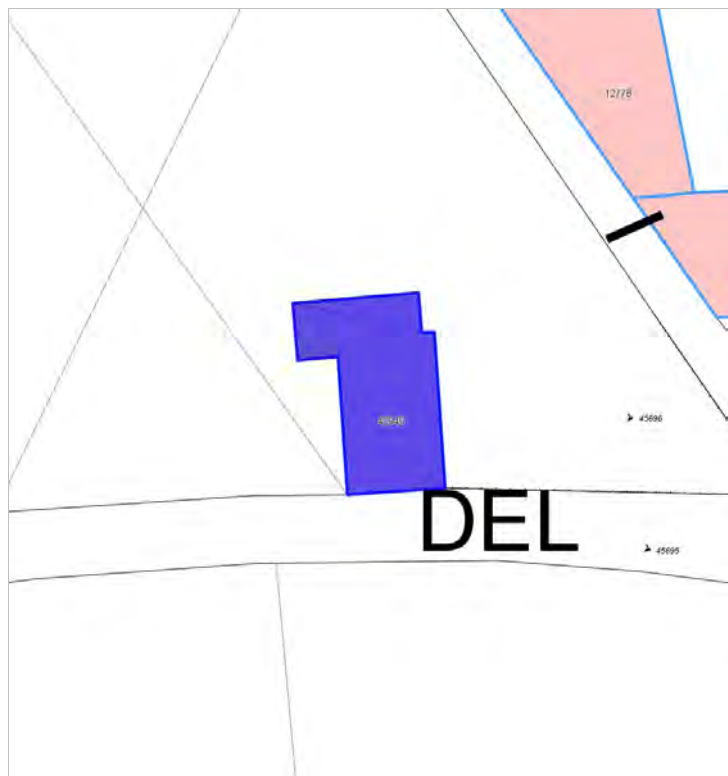


FOTO n° 45695 (edificio 40545)

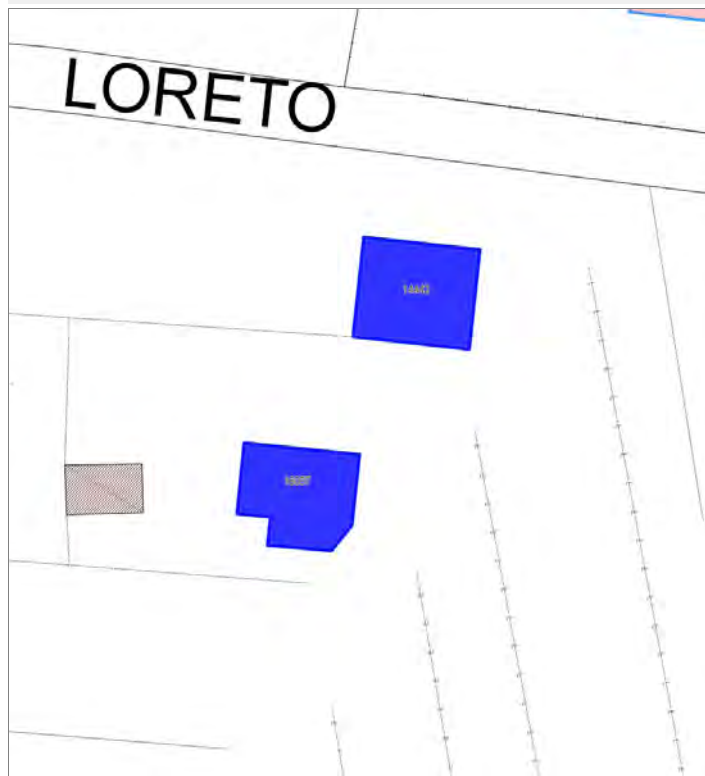


FOTO n° 45696 (edificio 40545)

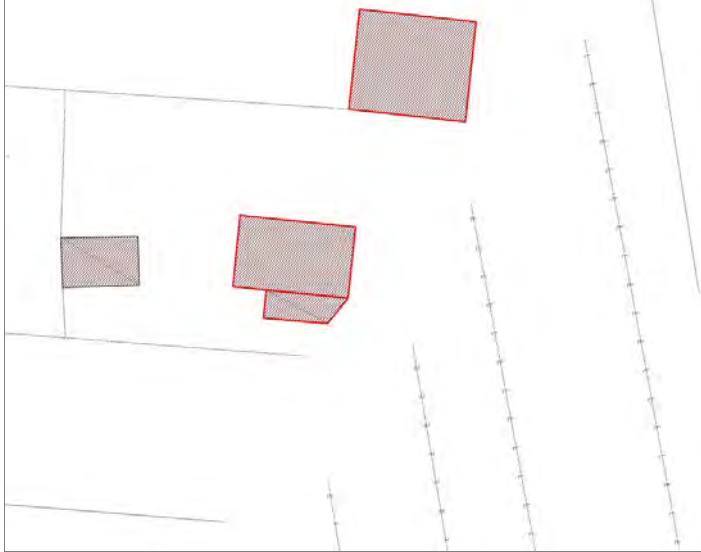


Edifici associati alla Scheda:

ID 14442 | ID 16037



LORETO



Informazioni sulla Scheda

Informazioni sulla Scheda

- **Data rilevazione** 02/11/2019
- **Località** SAN QUIRICO DI MORIANO
- **Denominazione** Via del Loreto

Informazioni sull'Edificio 14442

- **Usi prevalente:** residenziale
- **Usi presenti:** residenziale permanente
- **Numero alloggi:** 1

Edifici di impianto storico

- **Edifici con tipologie edilizie non di base:** villini

Informazioni sull'Edificio 16037

- **Usi prevalente:** agricolo e funzioni connesse
- **Usi presenti:** non in uso; dismesso; lavori in corso; accessorio

Edifici di impianto storico

- **Edifici di matrice rurale:** fienili, stalle, manufatti di rimessaggio, ecc.



FOTO n° 45702 (edificio 14442)



FOTO n° 45703 (edificio 14442)



FOTO n° 45704 (edificio 16037)



FOTO n° 45705 (edificio 16037)



Edifici associati alla Scheda:

ID 602 | ID 38748





Informazioni sulla Scheda

Informazioni sulla Scheda

- **Data rilevazione** 02/11/2019
- **Località** SAN QUIRICO DI MORIANO
- **Denominazione** Via del Loreto

Informazioni sull'Edificio 602

- **Usi prevalente:** accessorio
- **Usi presenti:** accessorio; somministrazione alimenti e bevande

Edifici di impianto storico

- **Edifici di matrice rurale:** fienili, stalle, manufatti di rimessaggio, ecc.

Informazioni sull'Edificio 38748

- **Usi prevalente:** accessorio
- **Usi presenti:** accessorio

Edifici di impianto storico

- **Edifici di matrice rurale:** fienili, stalle, manufatti di rimessaggio, ecc.

Rilievi fotografici



FOTO n° 45706 (edificio 602)



FOTO n° 45707 (edificio 38748)



Edifici associati alla Scheda:

ID 22597





Informazioni sulla Scheda

Informazioni sulla Scheda

- **Data rilevazione** 02/11/2019
- **Località** SAN QUIRICO DI MORIANO
- **Denominazione** Via del Loreto

Informazioni sull'Edificio 22597

- **Usò prevalente:** residenziale
- **Usi presenti:** residenziale permanente
- **Numero alloggi:** 1

Edifici di impianto storico

- **Edifici con tipologie edilizie di base:** edifici con preminenza dei caratteri "in linea"

Rilievi fotografici



FOTO n° 45708 (edificio 22597)



FOTO n° 45709 (edificio 22597)



FOTO n° 45710 (edificio 22597)



FOTO n° 45713 (edificio 22597)



Edifici associati alla Scheda:

ID 24809 ID 29266 ID 31066





Informazioni sulla Scheda

Informazioni sulla Scheda

- **Data rilevazione** 02/11/2019
- **Località** SAN QUIRICO DI MORIANO
- **Denominazione** Via del Loreto

Informazioni sull'Edificio 24809

- **Usi prevalente:** residenziale
- **Usi presenti:** residenziale permanente
- **Numero alloggi:** 2

Edifici di impianto storico

- **Edifici con tipologie edilizie di base:** edifici con preminenza dei caratteri "in schiera"

Informazioni sull'Edificio 29266

- **Usi prevalente:** accessorio
- **Usi presenti:** accessorio

Edifici di impianto storico

- **Edifici di matrice rurale:** fienili, stalle, manufatti di rimessaggio, ecc.

Informazioni sull'Edificio 31066

- **Usi prevalente:** residenziale
- **Usi presenti:** residenziale permanente
- **Numero alloggi:** 3

Edifici di impianto storico

- **Edifici con tipologie edilizie di base:** edifici con preminenza dei caratteri "in linea"



FOTO n° 45711 (edificio 24809)



FOTO n° 45714 (edificio 24809)



FOTO n° 45712 (edificio 29266)

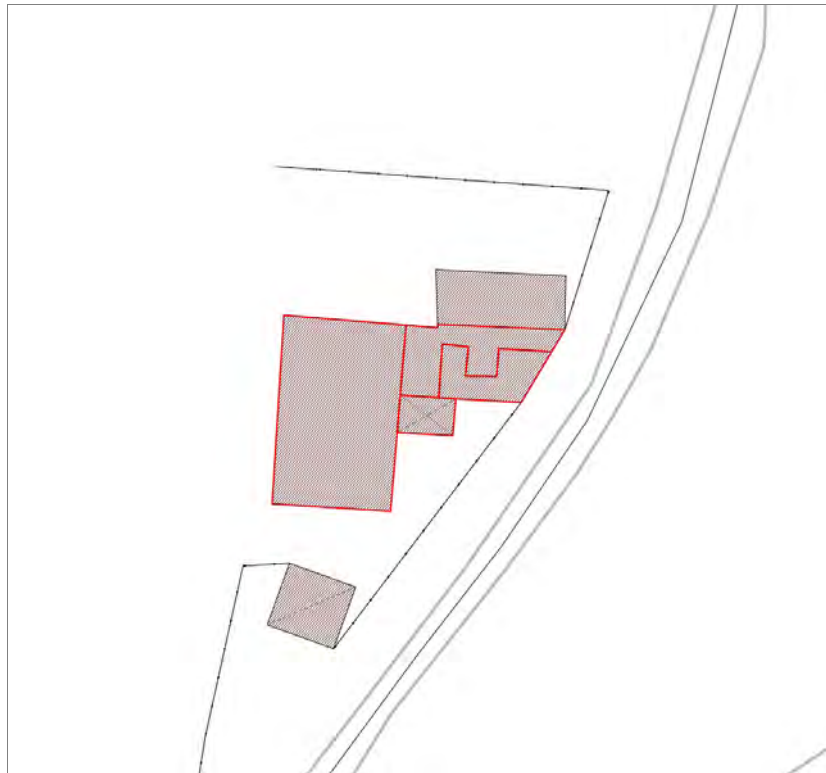


FOTO n° 45715 (edificio 31066)



Edifici associati alla Scheda:
ID 16929





Informazioni sulla Scheda

Informazioni sulla Scheda

- **Data rilevazione** 02/11/2019
- **Località** SAN QUIRICO DI MORIANO
- **Denominazione** S.p. del Morianese n°25

Informazioni sull'Edificio 16929

- **Usò prevalente:** residenziale
- **Usi presenti:** residenziale permanente
- **Numero alloggi:** 1

Edifici di impianto storico

- **Edifici con tipologie edilizie di base:** edifici con preminenza dei caratteri "in linea"



FOTO n° 45729 (edificio 16929)

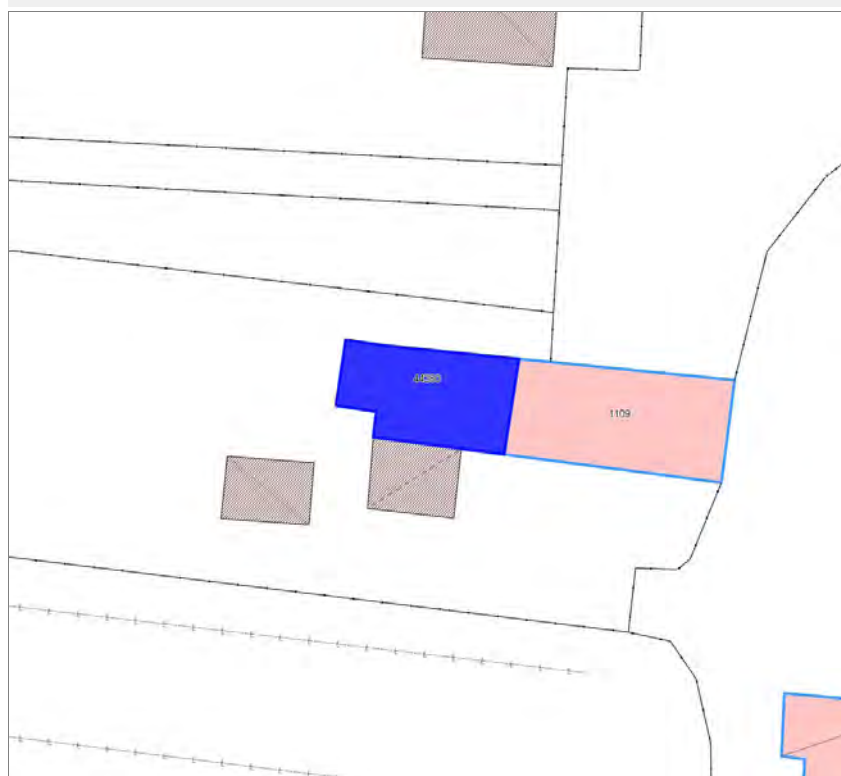


FOTO n° 45730 (edificio 16929)



Edifici associati alla Scheda:

ID 44280





Informazioni sulla Scheda

Informazioni sulla Scheda

- **Data rilevazione** 02/11/2019
- **Località** SAN QUIRICO DI MORIANO
- **Denominazione** S.p. del Morianese n°25

Informazioni sull'Edificio 44280

- **Usi prevalenti:** residenziale
- **Usi presenti:** residenziale permanente

Edifici di impianto storico

- **Edifici di matrice rurale:** fienili, stalle, manufatti di rimessaggio, ecc.



FOTO n° 45733 (edificio 44280)



FOTO n° 45734 (edificio 44280)



Report Scheda Edifici sparsi via per Corte Cioni N°2652

Edifici associati alla Scheda:

ID 5030 | ID 6312 | ID 16004 | ID 16906 |





PER



Informazioni sulla Scheda

Informazioni sulla Scheda

- **Data rilevazione** 03/11/2019
- **Località** SAN QUIRICO DI MORIANO
- **Denominazione** via per Corte Cioni

Informazioni sull'Edificio 5030

- **Usi prevalente:** non rilevabile
- **Usi presenti:** non rilevabile

Edifici di impianto storico

- **Edifici con tipologie edilizie di base:** edifici con preminenza dei caratteri "in linea"

Informazioni sull'Edificio 6312

- **Usi prevalente:** non rilevabile
- **Usi presenti:** non rilevabile

Manufatti e altri edifici

- **Accessori:** altro

Informazioni sull'Edificio 16004

- **Usi prevalente:** non rilevabile
- **Usi presenti:** non rilevabile

Informazioni sull'Edificio 16906

- **Usi prevalente:** non rilevabile
- **Usi presenti:** non rilevabile

Manufatti e altri edifici

- **Edifici con caratteri conformi all'edificato tradizionale e/o preesistente:** a carattere non specialistico (di base)

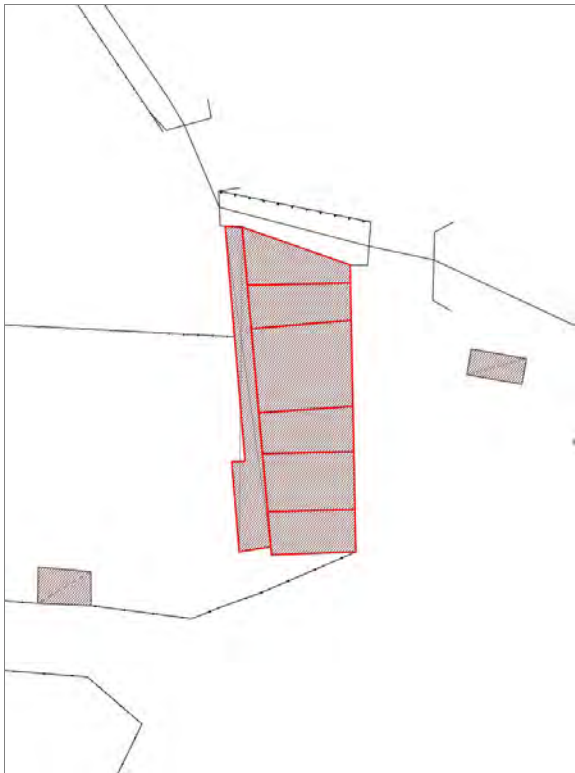
Edifici associati alla Scheda:

ID 846 ID 21945 ID 35183 ID 37617

Edificati Minori associati alla Scheda:

ID 4473





Informazioni sulla Scheda

Informazioni sulla Scheda

- **Data rilevazione** 03/11/2019
- **Località** SAN QUIRICO DI MORIANO
- **Denominazione** S.p. del Morianese n°25

Informazioni sull'Edificio 846

- **Usò prevalente:** residenziale
- **Usi presenti:** residenziale permanente
- **Numero alloggi:** 2

Edifici di impianto storico

- **Edifici con tipologie edilizie di base:** edifici con preminenza dei caratteri "in schiera"

Informazioni sull'Edificio 21945

- **Usò prevalente:** residenziale
- **Usi presenti:** residenziale permanente
- **Numero alloggi:** 2

Edifici di impianto storico

- **Edifici con tipologie edilizie di base:** edifici con preminenza dei caratteri "in schiera"

Informazioni sull'Edificio 35183

- **Usò prevalente:** residenziale
- **Usi presenti:** residenziale permanente
- **Numero alloggi:** 1

Edifici di impianto storico

- **Edifici con tipologie edilizie di base:** edifici con preminenza dei caratteri "in schiera"

Informazioni sull'Edificio 37617

- **Usò prevalente:** residenziale
- **Usi presenti:** residenziale permanente
- **Numero alloggi:** 1

Edifici di impianto storico

- **Edifici con tipologie edilizie di base:** edifici con preminenza dei caratteri "in schiera"

Informazioni sull'Edificato Minore 4473

Tipo
tettoia

Rilievi fotografici



FOTO n° 45735 (edificio 846)



FOTO n° 45740 (edificio 846)



FOTO n° 45737 (edificio 21945)



FOTO n° 45744 (edificio 21945)



FOTO n° 45746 (edificio 21945)



FOTO n° 45738 (edificio 35183)



FOTO n° 45745 (edificio 35183)



FOTO n° 45747 (edificio 35183)



FOTO n° 45748 (edificio 35183)



FOTO n° 45736 (edificio 37617)



FOTO n° 45743 (edificio 37617)



FOTO n° 45739 (edificio minore 4473)



FOTO n° 45742 (edificio minore 4473)



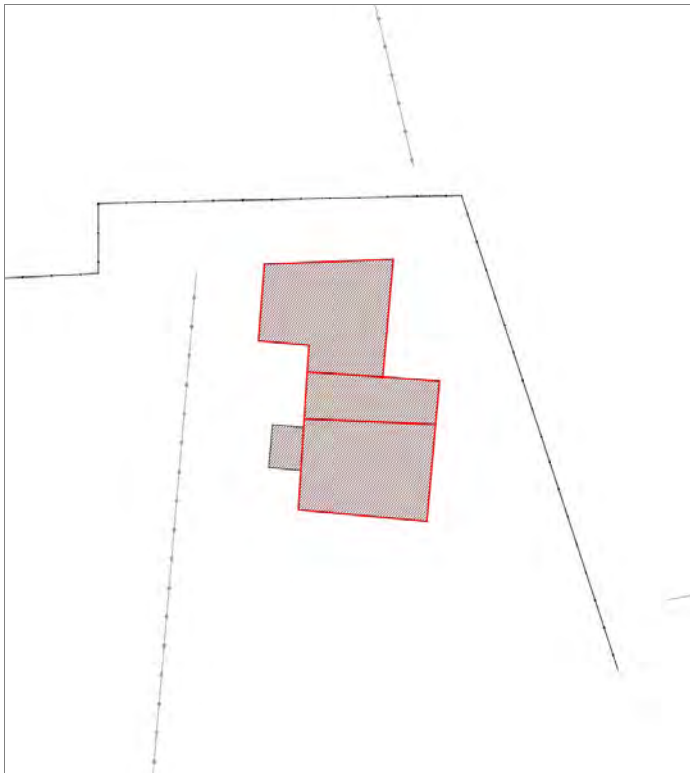
FOTO n° 45749 (edificio minore 4473)



Edifici associati alla Scheda:

ID 13610 | ID 28557 |





Informazioni sulla Scheda

Informazioni sulla Scheda

- **Data rilevazione** 03/11/2019
- **Località** SAN QUIRICO DI MORIANO
- **Denominazione** S.p. del Morianese n°25

Informazioni sull'Edificio 13610

- **Usò prevalente:** residenziale
- **Usi presenti:** residenziale permanente
- **Numero alloggi:** 2

Edifici di impianto storico

- **Edifici di matrice rurale:** fienili, stalle, manufatti di rimessaggio, ecc.

Informazioni sull'Edificio 28557

- **Usò prevalente:** residenziale
- **Usi presenti:** residenziale permanente
- **Numero alloggi:** 1

Edifici di impianto storico

- **Edifici con tipologie edilizie di base:** edifici con preminenza dei caratteri "in linea"



FOTO n° 45751 (edificio 13610)



FOTO n° 45750 (edificio 28557)



Edificati Minori associati alla Scheda:

ID 4474 | ID 4475 | ID 4476 | ID 4477





Informazioni sulla Scheda

Informazioni sulla Scheda

- Data rilevazione 03/11/2019
- Località SAN MARCO
- Denominazione A Salicchi

Informazioni sull'Edificato Minore 4474

Informazioni sull'Edificato Minore 4475

Informazioni sull'Edificato Minore 4476

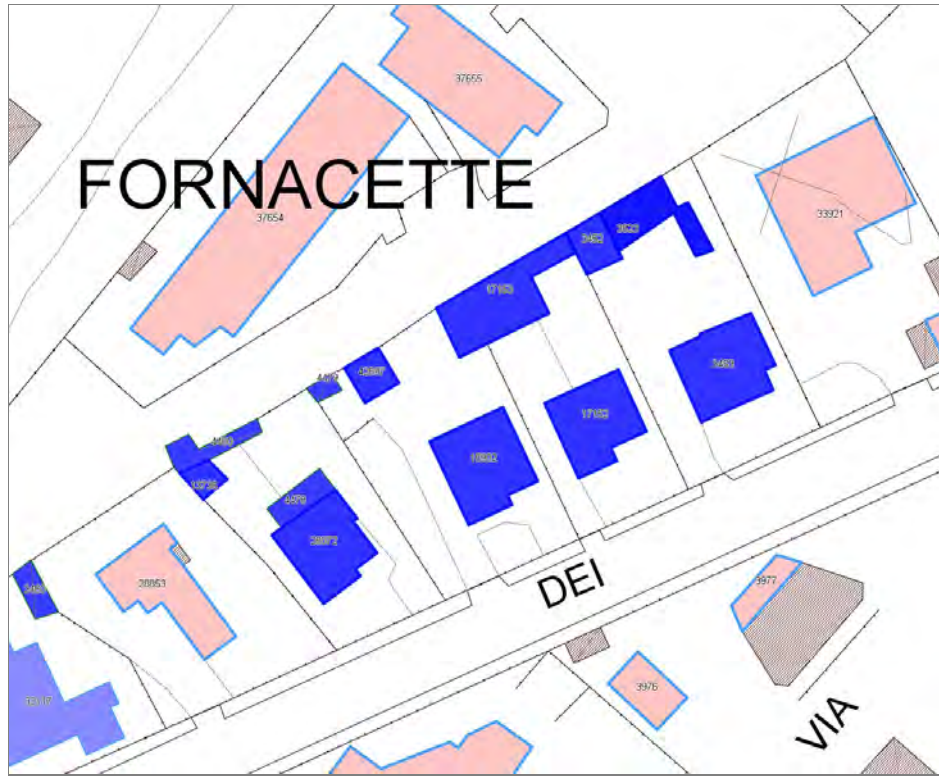
Informazioni sull'Edificato Minore 4477

Edifici associati alla Scheda:

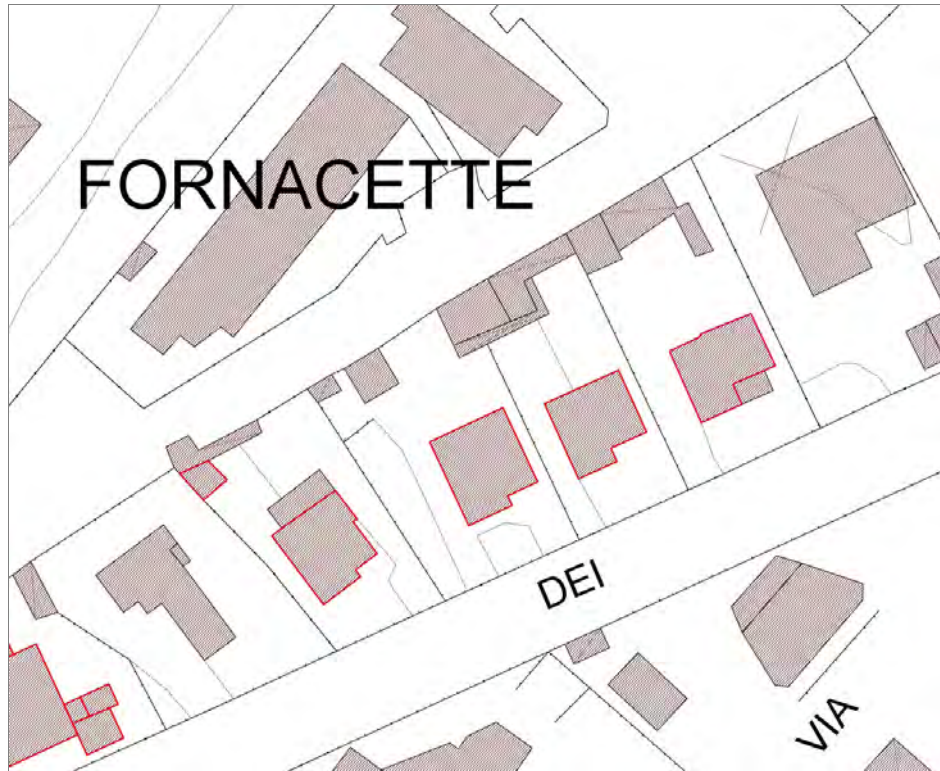
ID 3452 | ID 3453 | ID 13736 | ID 15902 | ID 17152 | ID 17153 | ID 26072 | ID 42697

Edificati Minori associati alla Scheda:

ID 3523



FORNACETTE



Informazioni sulla Scheda

Informazioni sulla Scheda

- Data rilevazione 03/11/2019
- Località SAN MARCO
- Denominazione VIA DEL BRENNERO

Informazioni sull'Edificio 3452

- **Usi prevalenti:** accessorio
- **Usi presenti:** accessorio
- **Manufatti e altri edifici**
 - **Accessori:** ripostigli, rimessaggi, box

Informazioni sull'Edificio 3453

- **Usi prevalenti:** residenziale
- **Usi presenti:** residenziale permanente
- **Numero alloggi:** 1
- **Edifici di impianto storico**
 - **Edifici con tipologie edilizie non di base:** villini

Informazioni sull'Edificio 13736

- **Usi prevalenti:** accessorio
- **Usi presenti:** accessorio
- **Manufatti e altri edifici**
 - **Accessori:** garage

Informazioni sull'Edificio 15902

- **Usi prevalenti:** residenziale
- **Usi presenti:** residenziale permanente
- **Numero alloggi:** 1
- **Edifici di impianto storico**
 - **Edifici con tipologie edilizie non di base:** villini

Informazioni sull'Edificio 17152

- **Usi prevalenti:** residenziale
- **Usi presenti:** residenziale permanente
- **Numero alloggi:** 1
- **Edifici di impianto storico**
 - **Edifici con tipologie edilizie non di base:** villini

Informazioni sull'Edificio 17153

- **Usi prevalenti:** accessorio
- **Usi presenti:** accessorio
- **Manufatti e altri edifici**
 - **Accessori:** garage

Informazioni sull'Edificio 26072

- **Usi prevalenti:** residenziale
- **Edifici di impianto storico**

- **Usi presenti:** residenziale permanente
- **Numero alloggi:** 1

- **Edifici con tipologie edilizie non di base:** villini

Informazioni sull'Edificio 42697

- **Usi prevalente:** accessorio
 - **Usi presenti:** accessorio
- Manufatti e altri edifici**
- **Accessori:** garage

Informazioni sull'Edificato Minore 3523

Tipo
tettoia

FOTO n° 38958 (edificio 3452)



FOTO n° 38173 (edificio 3453)



FOTO n° 38175 (edificio 3453)



FOTO n° 38962 (edificio 3453)



FOTO n° 38950 (edificio 13736)



FOTO n° 38952 (edificio 15902)



FOTO n° 38953 (edificio 15902)



FOTO n° 38954 (edificio 15902)



FOTO n° 38956 (edificio 15902)



FOTO n° 38955 (edificio 17152)



FOTO n° 38960 (edificio 17152)



FOTO n° 38961 (edificio 17152)



FOTO n° 38957 (edificio 17153)



FOTO n° 38946 (edificio 26072)



FOTO n° 38947 (edificio 26072)



FOTO n° 38948 (edificio 26072)



FOTO n° 38949 (edificio 26072)



FOTO n° 38951 (edificio 42697)

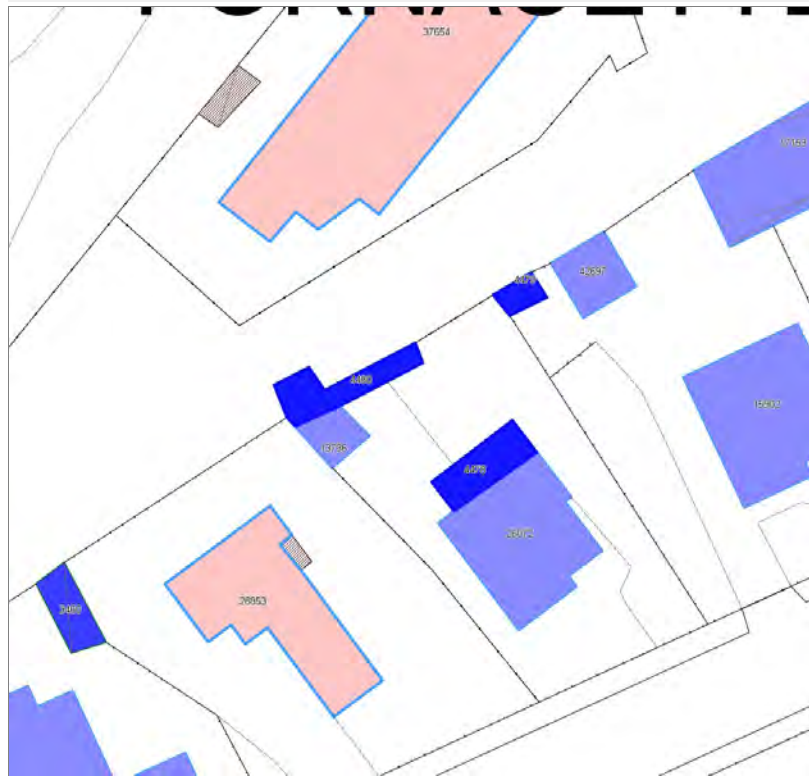


FOTO n° 38959 (edificio minore 3523)



Edificati Minori associati alla Scheda:

ID 4478 | ID 4479 | ID 4480





Informazioni sulla Scheda

Informazioni sulla Scheda

- **Data rilevazione** 03/11/2019
- **Non rilevabile:** Edificio minore non accessibile
- **Località** SAN MARCO
- **Denominazione** VIA DEL BRENNERO

Informazioni sull'Edificio Minore 4478

Informazioni sull'Edificio Minore 4479

Informazioni sull'Edificio Minore 4480

Edifici associati alla Scheda:

ID 32117

Edificati Minori associati alla Scheda:

ID 3460





Informazioni sulla Scheda

Informazioni sulla Scheda

- **Data rilevazione** 03/11/2019
- **Località** SAN MARCO
- **Denominazione** VIA DEL BRENNERO

Informazioni sull'Edificio 32117

- **Usi prevalenti:** residenziale
- **Usi presenti:** residenziale permanente
- **Numero alloggi:** 2

Edifici di impianto storico

- **Edifici con tipologie edilizie non di base:** villini

Informazioni sull'Edificato Minore 3460

Tipo

garage, box auto

Rilievi fotografici



FOTO n° 38238 (edificio 32117)



FOTO n° 38241 (edificio 32117)



FOTO n° 38242 (edificio 32117)



FOTO n° 38245 (edificio 32117)



FOTO n° 38243 (edificato minore 3460)



Edifici associati alla Scheda:

ID 3500





Informazioni sulla Scheda

Informazioni sulla Scheda

- **Data rilevazione** 03/11/2019
- **Località** SAN PIETRO A VICO
- **Denominazione** Via per Marlia

Informazioni sull'Edificio 3500

- **Usi prevalenti:** accessorio
- **Usi presenti:** accessorio

Manufatti e altri edifici

- **Accessori:** ripostigli, rimessaggi, box

Rilievi fotografici



FOTO n° 42172 (edificio 3500)



FOTO n° 42173 (edificio 3500)



Edifici associati alla Scheda:

ID 20988

Edificati Minori associati alla Scheda:

ID 2322 | ID 2323





Informazioni sulla Scheda

Informazioni sulla Scheda

- **Data rilevazione** 03/11/2019
- **Località** SAN CASSIANO A VICO
- **Denominazione** Via Cecchetti

Informazioni sull'Edificio 20988

- **Usi prevalente:** residenziale
- **Usi presenti:** residenziale permanente
- **Numero alloggi:** 1

Edifici di impianto storico

- **Edifici con tipologie edilizie di base:** edifici con preminenza dei caratteri "in linea"

Informazioni sull'Edificato Minore 2322

Tipo

baracca, manufatto precario

Informazioni sull'Edificato Minore 2323

Tipo

baracca, manufatto precario

Rilievi fotografici



FOTO n° 26855 (edificio 20988)



FOTO n° 26856 (edificio 20988)



FOTO n° 26867 (edificio 20988)



FOTO n° 26868 (edificio 20988)



FOTO n° 26870 (edificio 20988)



FOTO n° 26864 (edificio minore 2322)



FOTO n° 26866 (edificio minore 2323)



Edifici associati alla Scheda:

ID 1145 | ID 1146 | ID 14064 | ID 14065 | ID 14066 | ID 15136 | ID 22411

Edificati Minori associati alla Scheda:

ID 2314 | ID 2316 | ID 2317





Informazioni sulla Scheda

Informazioni sulla Scheda

- **Data rilevazione** 03/11/2019
- **Località** SAN CASSIANO A VICO
- **Denominazione** VIA DELLE VILLE

Informazioni sull'Edificio 1145

- **Uso prevalente:** non rilevabile

Informazioni sull'Edificio 1146

- **Uso prevalente:** residenziale
- **Usi presenti:** residenziale permanente
- **Numero alloggi:** 1

Edifici di impianto storico

- **Edifici con tipologie edilizie di base:** edifici con preminenza dei caratteri "in linea"

Informazioni sull'Edificio 14064

- **Uso prevalente:** non rilevabile

Informazioni sull'Edificio 14065

- **Uso prevalente:** accessorio
- **Usi presenti:** accessorio

Manufatti e altri edifici

- **Accessori:** ripostigli, rimessaggi, box

Informazioni sull'Edificio 14066

- **Uso prevalente:** residenziale
- **Usi presenti:** residenziale permanente

Edifici di impianto storico

- **Edifici con tipologie edilizie di base:** edifici con preminenza dei caratteri "in linea"

Informazioni sull'Edificio 15136

- **Uso prevalente:** residenziale
- **Usi presenti:** residenziale permanente
- **Numero alloggi:** 1

Edifici di impianto storico

- **Edifici con tipologie edilizie di base:** edifici con preminenza dei caratteri "in linea"

Informazioni sull'Edificio 22411

- **Uso prevalente:** accessorio
- **Usi presenti:** accessorio

Manufatti e altri edifici

- **Accessori:** ripostigli, rimessaggi, box

Informazioni sull'Edificato Minore 2314

Tipo
tettoia

Informazioni sull'Edificato Minore 2316

Tipo
tettoia

Informazioni sull'Edificato Minore 2317

Tipo
tettoia

Rilievi fotografici



FOTO n° 26706 (edificio 1146)



FOTO n° 26695 (edificio 14065)



FOTO n° 26697 (edificio 14065)



FOTO n° 26691 (edificio 14066)



FOTO n° 26699 (edificio 14066)



FOTO n° 26709 (edificio 14066)



FOTO n° 26702 (edificio 15136)



FOTO n° 26703 (edificio 15136)



FOTO n° 26711 (edificio 15136)



FOTO n° 26713 (edificio 22411)



FOTO n° 26693 (edificato minore 2314)



FOTO n° 26704 (edificato minore 2316)



Edificati Minori associati alla Scheda:

ID 2931 | ID 2932





Informazioni sulla Scheda

Informazioni sulla Scheda

- **Data rilevazione** 03/11/2019
- **Non rilevabile:** Non accessibile
- **Località** SAN CASSIANO A VICO
- **Denominazione** VIA DELLE VILLE

Informazioni sull'Edificato Minore 2931

Informazioni sull'Edificato Minore 2932

Edifici associati alla Scheda:

ID 20864

Edificati Minori associati alla Scheda:

ID 2311





Informazioni sulla Scheda

Informazioni sulla Scheda

- **Data rilevazione** 03/11/2019
- **Località** SAN PIETRO A VICO
- **Denominazione** Via dell'Acquacalda

Informazioni sull'Edificio 20864

- **Usò prevalente:** residenziale
- **Usi presenti:** residenziale permanente
- **Numero alloggi:** 1

Edifici di impianto storico

- **Edifici di matrice rurale:** casa colonica isolata

Informazioni sull'Edificato Minore 2311

Tipo
tettoia

FOTO n° 26597 (edificio 20864)



FOTO n° 26599 (edificio 20864)



FOTO n° 26623 (edificio 20864)



FOTO n° 26635 (edificio minore 2311)



Report Scheda Edifici sparsi Via delle Ville Prima N°2668

Edifici associati alla Scheda:

ID 37232 ID 37233

Edificati Minori associati alla Scheda:

ID 2309





Informazioni sulla Scheda

Informazioni sulla Scheda

- **Data rilevazione** 03/11/2019
- **Località** SAN PIETRO A VICO
- **Denominazione** Via delle Ville Prima

Informazioni sull'Edificio 37232

- **Usi prevalente:** residenziale
- **Usi presenti:** residenziale permanente
- **Numero alloggi:** 2

Edifici di impianto storico

- **Edifici con tipologie edilizie di base:** edifici con preminenza dei caratteri "in linea"

Informazioni sull'Edificio 37233

- **Usi prevalente:** accessorio
- **Usi presenti:** accessorio

Manufatti e altri edifici

- **Accessori:** ripostigli, rimessaggi, box

Informazioni sull'Edificato Minore 2309

Tipo

baracca, manufatto precario

Rilievi fotografici



FOTO n° 26571 (edificio 37232)



FOTO n° 26578 (edificio 37232)



FOTO n° 26580 (edificio 37232)



FOTO n° 26582 (edificio 37232)



FOTO n° 26576 (edificio 37233)



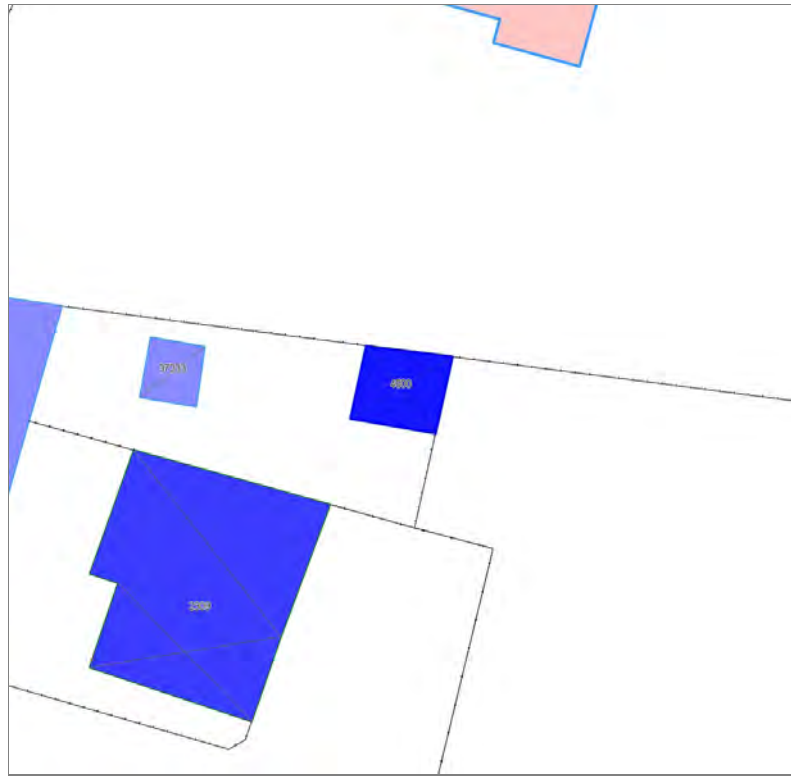
FOTO n° 26572 (edificato minore 2309)



FOTO n° 26573 (edificato minore 2309)



Edificati Minori associati alla Scheda:
ID 4500





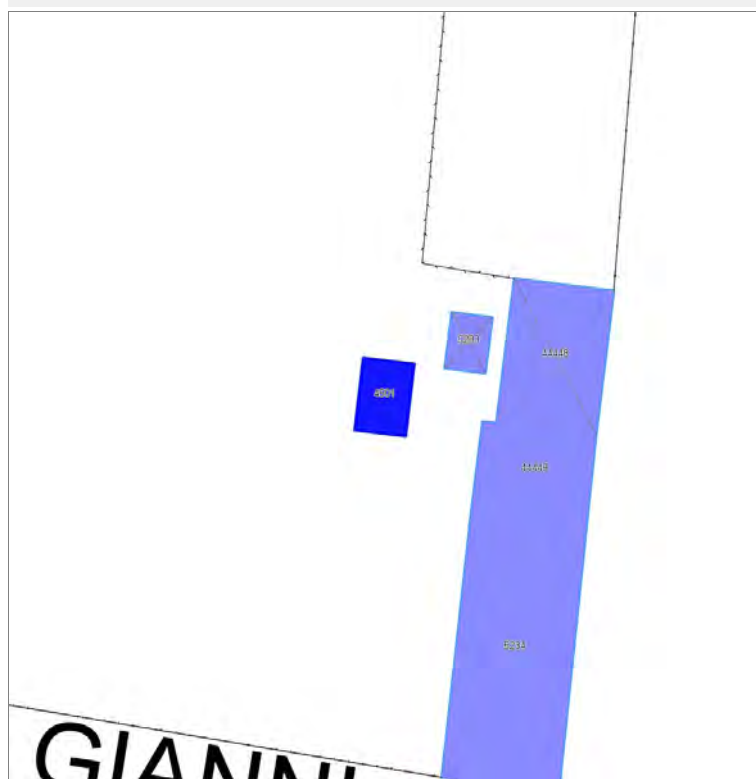
Informazioni sulla Scheda

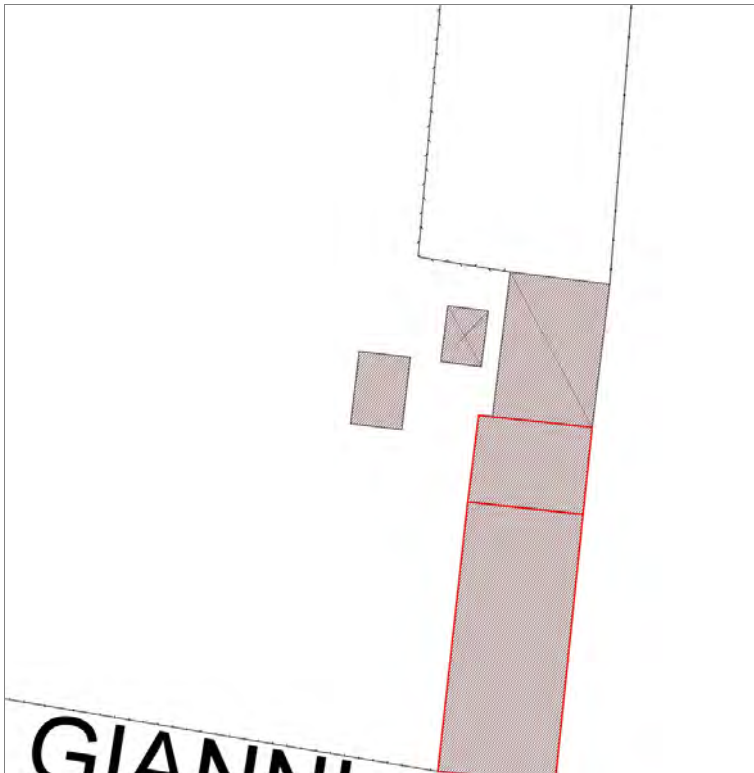
Informazioni sulla Scheda

- **Data rilevazione** 03/11/2019
- **Non rilevabile:** Non rilevabile
- **Località** SAN PIETRO A VICO
- **Denominazione** Via delle Ville Prima

Informazioni sull'Edificato Minore 4500

Edificati Minori associati alla Scheda:
ID 4501





Informazioni sulla Scheda

Informazioni sulla Scheda

- **Data rilevazione** 03/11/2019
- **Non rilevabile:** Non accessibile
- **Località** S.S. SANTISSIMA ANNUNZIATA
- **Denominazione** Via dei Gianni

Informazioni sull'Edificato Minore 4501

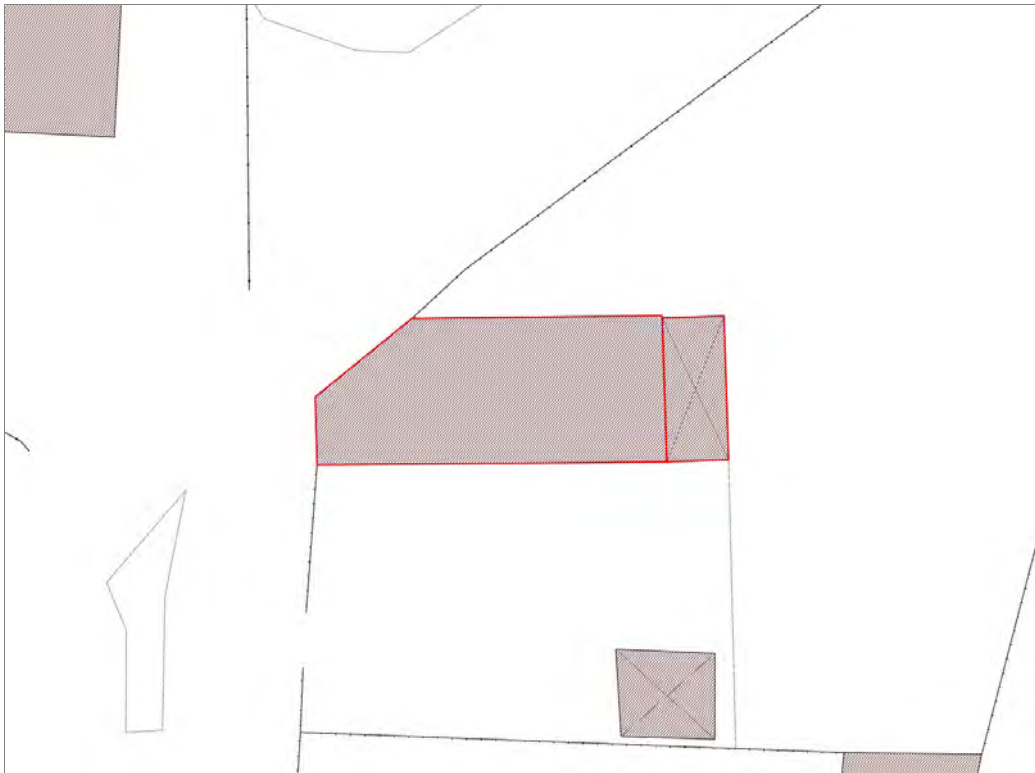
Edifici associati alla Scheda:

ID 37235

Edificati Minori associati alla Scheda:

ID 2308





Informazioni sulla Scheda

Informazioni sulla Scheda

- **Data rilevazione** 03/11/2019
- **Località** S.S. ANNUNZIATA
- **Denominazione** Via delle Ville Prima

Informazioni sull'Edificio 37235

- **Usò prevalente:** residenziale
- **Usi presenti:** residenziale permanente
- **Numero alloggi:** 2

Edifici di impianto storico

- **Edifici con tipologie edilizie di base:** edifici in linea organizzati in complessi plurifamiliari

Informazioni sull'Edificato Minore 2308

Tipo

baracca, manufatto precario



FOTO n° 26564 (edificio 37235)



FOTO n° 26566 (edificio 37235)



FOTO n° 26567 (edificio 37235)



FOTO n° 26568 (edificio 37235)

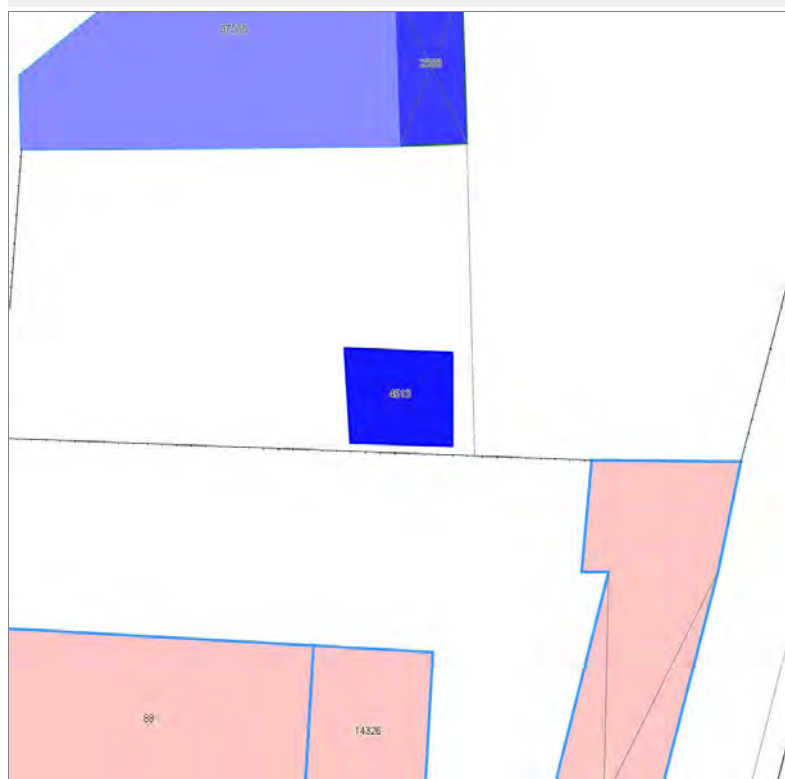


FOTO n° 33618 (edificato minore 2308)



Edificati Minori associati alla Scheda:

ID 4513





Informazioni sulla Scheda

Informazioni sulla Scheda

- **Data rilevazione** 03/11/2019
- **Non rilevabile:** Non accessibile
- **Località** S.S. ANNUNZIATA
- **Denominazione** Via delle Ville Prima

Informazioni sull'Edificato Minore 4513

Edifici associati alla Scheda:

ID 12198





Informazioni sulla Scheda

Informazioni sulla Scheda

- **Data rilevazione** 04/11/2019
- **Località** SAN MARTINO IN VIGNALE
- **Denominazione** Via della Pieve Santo Stefano trav IV

Informazioni sull'Edificio 12198

- **Usi prevalente:** turistico-ricettivo
- **Usi presenti:** accessorio; somministrazione alimenti e bevande

Edifici di impianto storico

- **Edifici di matrice rurale:** casa colonica isolata

Rilievi fotografici



FOTO n° 45806 (edificio 12198)



FOTO n° 45807 (edificio 12198)



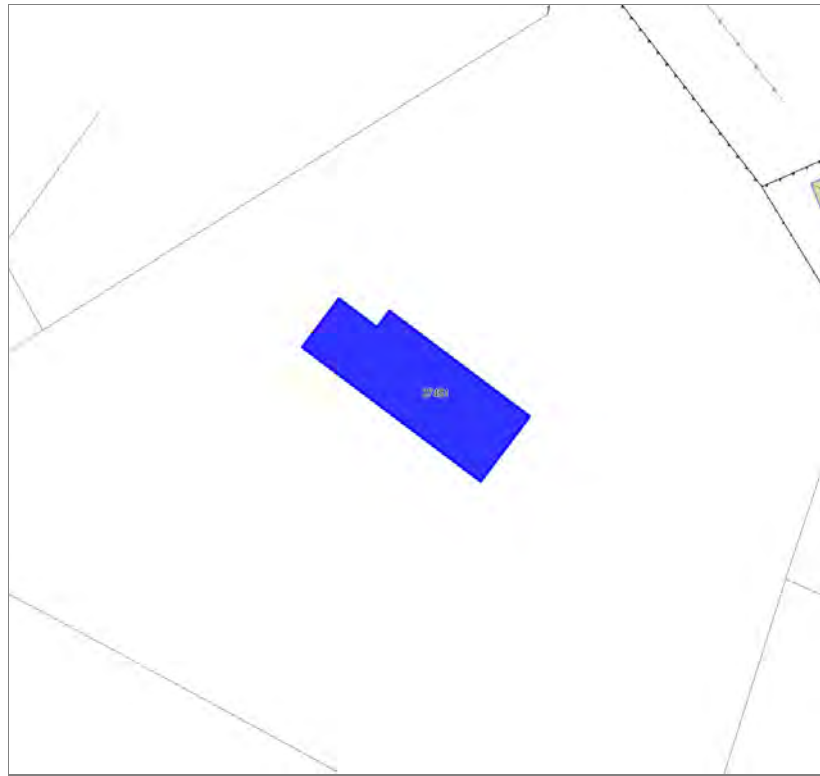
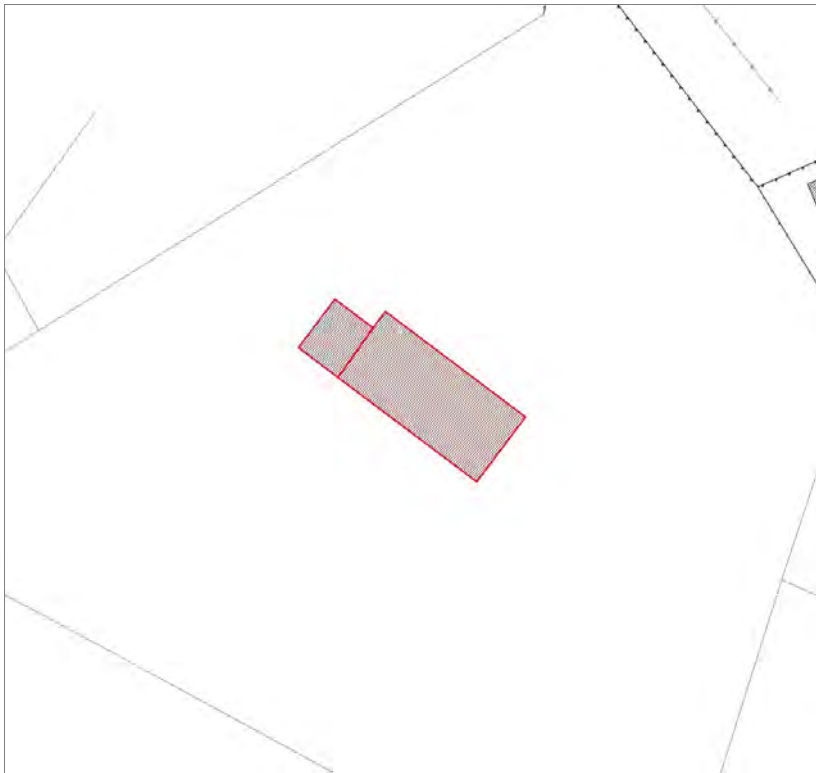


FOTO n° 45812 (edificio 12198)



Edifici associati alla Scheda:
ID 37451





Informazioni sulla Scheda

Informazioni sulla Scheda

- **Data rilevazione** 04/11/2019
- **Località** SAN MARTINO IN VIGNALE
- **Denominazione** Via della Pieve Santo Stefano trav IV

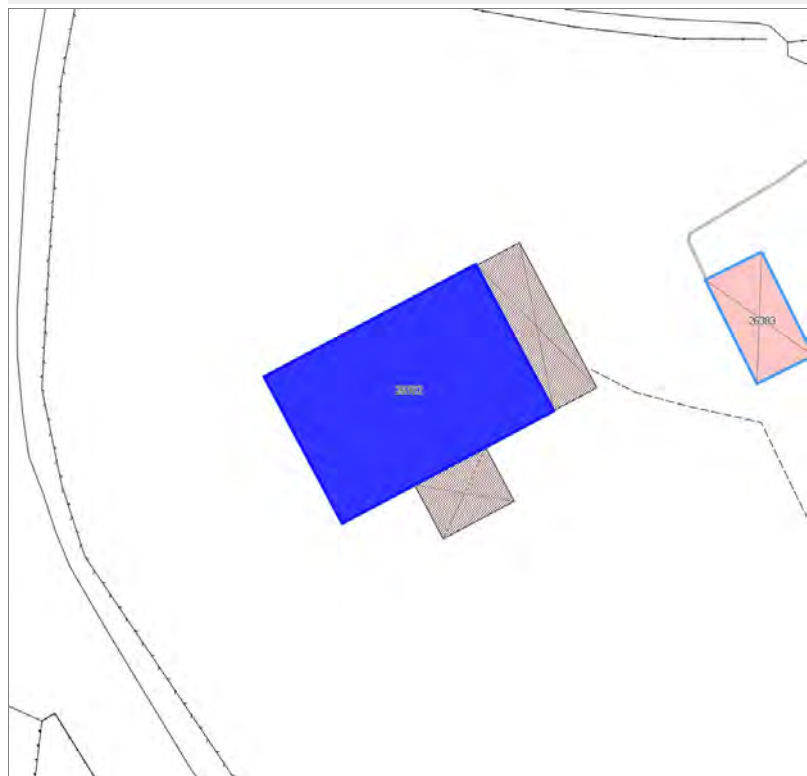
Informazioni sull'Edificio 37451

- **Usò prevalente:** non in uso
- **Usi presenti:** non in uso

Edifici di impianto storico

- **Edifici di matrice rurale:** fienili, stalle, manufatti di rimessaggio, ecc.

Edifici associati alla Scheda:
ID 26382





Informazioni sulla Scheda

Informazioni sulla Scheda

- **Data rilevazione** 04/11/2019
- **Non rilevabile:** Inaccessibile, cancello alto
- **Località** SANT'ALESSIO
- **Denominazione** via della Piana traversa II

Informazioni sull'Edificio 26382

- **Usò prevalente:** non rilevabile

Edifici associati alla Scheda:
ID 26835





Informazioni sulla Scheda

Informazioni sulla Scheda

- **Data rilevazione** 04/11/2019
- **Località** SANT'ALESSIO
- **Denominazione** via Piana

Informazioni sull'Edificio 26835

- **Usi prevalenti:** di servizio
- **Usi presenti:** non in uso

Manufatti e altri edifici

- **beni storico culturali a corredo degli edifici:**
cappelle



FOTO n° 45843 (edificio 26835)



Edifici associati alla Scheda:

ID 13497 ID 40117





Informazioni sulla Scheda

Informazioni sulla Scheda

- **Data rilevazione** 04/11/2019
- **Località** SAN MARTINO IN VIGNALE
- **Denominazione** via Piana

Informazioni sull'Edificio 13497

- **Usi prevalente:** residenziale
- **Usi presenti:** accessorio; attività produttiva agricola

Edifici di impianto storico

- **Edifici di matrice rurale:** casa colonica isolata

Informazioni sull'Edificio 40117

- **Usi prevalente:** residenziale
- **Usi presenti:** non definibile; residenziale saltuario
- **Numero alloggi:** 1

Edifici di impianto storico

- **Edifici di matrice rurale:** casa padronale



FOTO n° 45842 (edificio 13497)



FOTO n° 45841 (edificio 40117)



Edifici associati alla Scheda:
ID 5000





Informazioni sulla Scheda

Informazioni sulla Scheda

- **Data rilevazione** 04/11/2019
- **Località** SANT'ALESSIO
- **Denominazione** S.V. dei Bernicchi

Informazioni sull'Edificio 5000

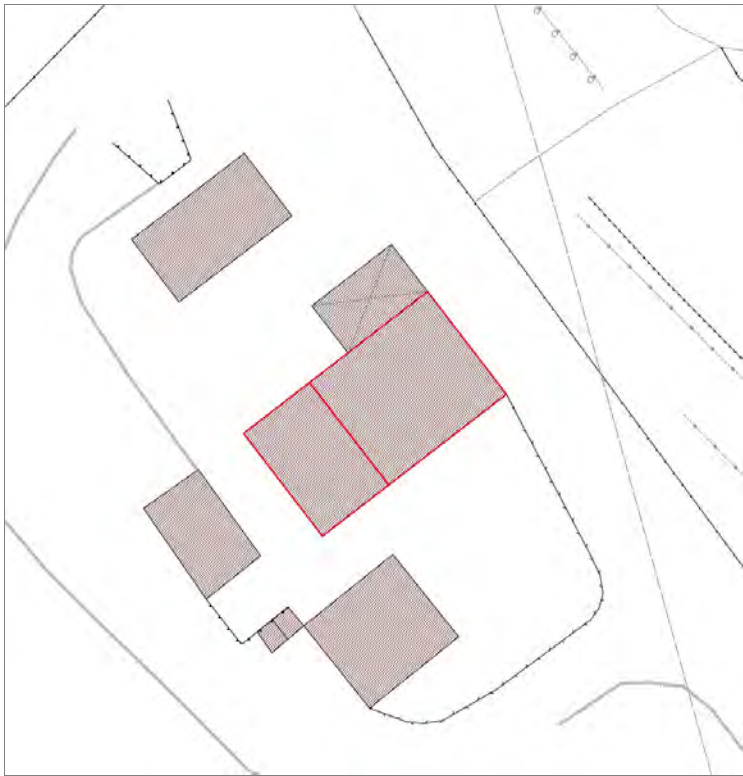
- **Usò prevalente:** non rilevabile
- **Usi presenti:** non rilevabile

Manufatti e altri edifici

- **Edifici con caratteri conformi all'edificato tradizionale e/o preesistente:** a carattere non specialistico (di base)

Edifici associati alla Scheda:
ID 33205





Informazioni sulla Scheda

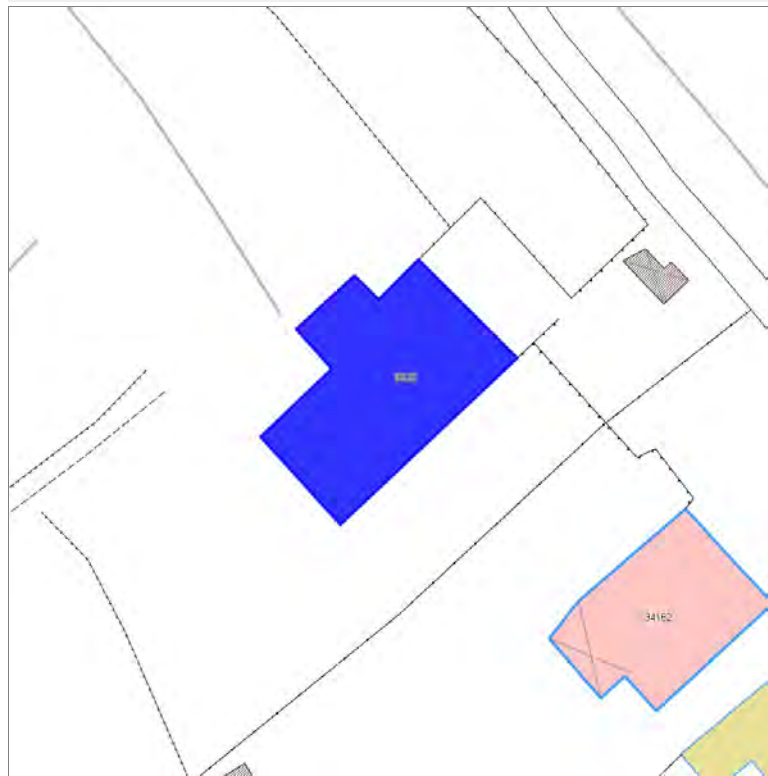
Informazioni sulla Scheda

- **Data rilevazione** 04/11/2019
- **Non rilevabile:** Proprietari vietano l'accesso
- **Località** SANT'ALESSIO
- **Denominazione** via Piana traversa II

Informazioni sull'Edificio 33205

- **Usò prevalente:** non rilevabile

Edifici associati alla Scheda:
ID 9620





Informazioni sulla Scheda

Informazioni sulla Scheda

- **Data rilevazione** 04/11/2019
- **Località** SANT'ALESSIO
- **Denominazione** Via Piana traversa II

Informazioni sull'Edificio 9620

- **Usi prevalenti:** non rilevabile
- **Usi presenti:** non rilevabile

Edifici di impianto storico

- **Edifici di matrice rurale:** casa colonica isolata

Edifici associati alla Scheda:

ID 30855 ID 30856





Informazioni sulla Scheda

Informazioni sulla Scheda

- **Data rilevazione** 04/11/2019
- **Località** SAN MARTINO IN VIGNALE
- **Denominazione** via Piana

Informazioni sull'Edificio 30855

- | | |
|--|--|
| ▪ Usi presenti: residenziale saltuario; residenziale permanente | ▪ Edifici di matrice rurale: casa padronale |
|--|--|

Informazioni sull'Edificio 30856

- | | |
|---------------------------------------|---|
| ▪ Usi presenti: non rilevabile | ▪ Edifici di matrice rurale: casa colonica isolata |
|---------------------------------------|---|



FOTO n° 45844 (edificio 30855)



FOTO n° 45845 (edificio 30855)



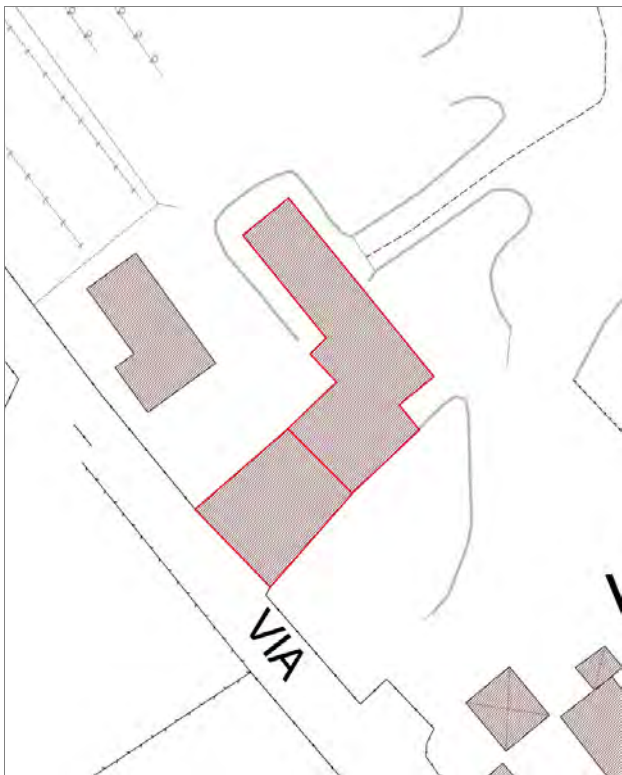
FOTO n° 45846 (edificio 30855)



Edifici associati alla Scheda:

ID 18641





Informazioni sulla Scheda

Informazioni sulla Scheda

- **Data rilevazione** 04/11/2019
- **Località** SAN MARTINO IN VIGNALE
- **Denominazione** via Piana

Informazioni sull'Edificio 18641

- **Usò prevalente:** residenziale
- **Usi presenti:** non in uso; lavori in corso; residenziale saltuario
- **Numero alloggi:** 4

Manufatti e altri edifici

- **Edifici con caratteri conformi all'edificato tradizionale e/o preesistente:** a carattere non specialistico (di base)

Rilievi fotografici



FOTO n° 45848 (edificio 18641)



FOTO n° 45849 (edificio 18641)



FOTO n° 45850 (edificio 18641)

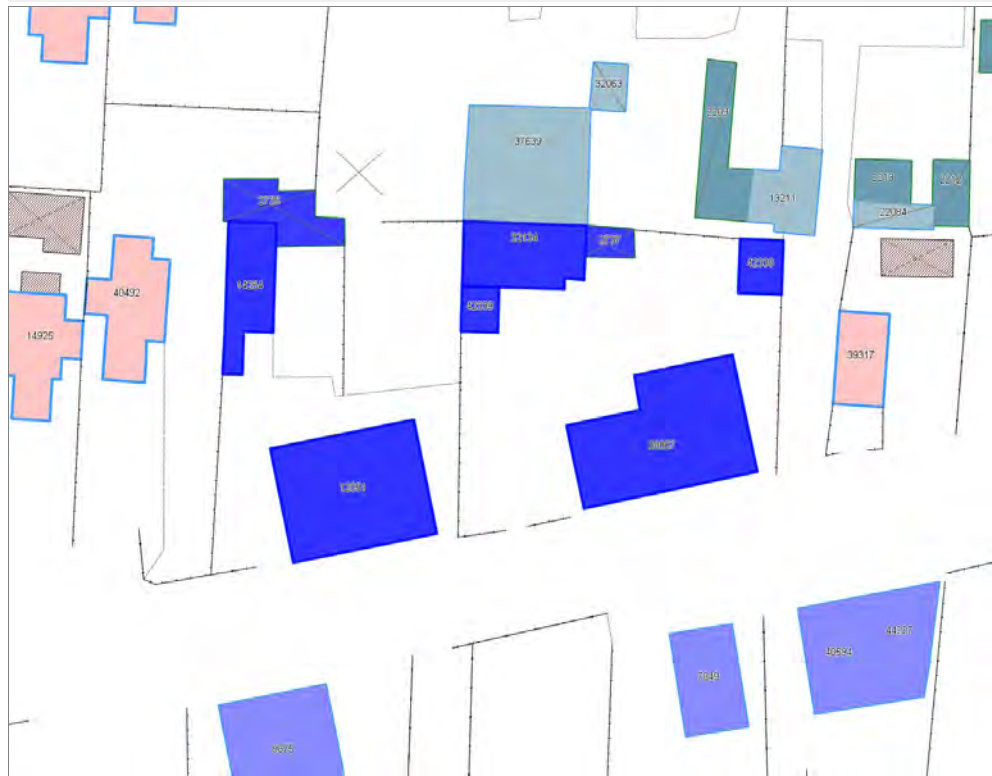


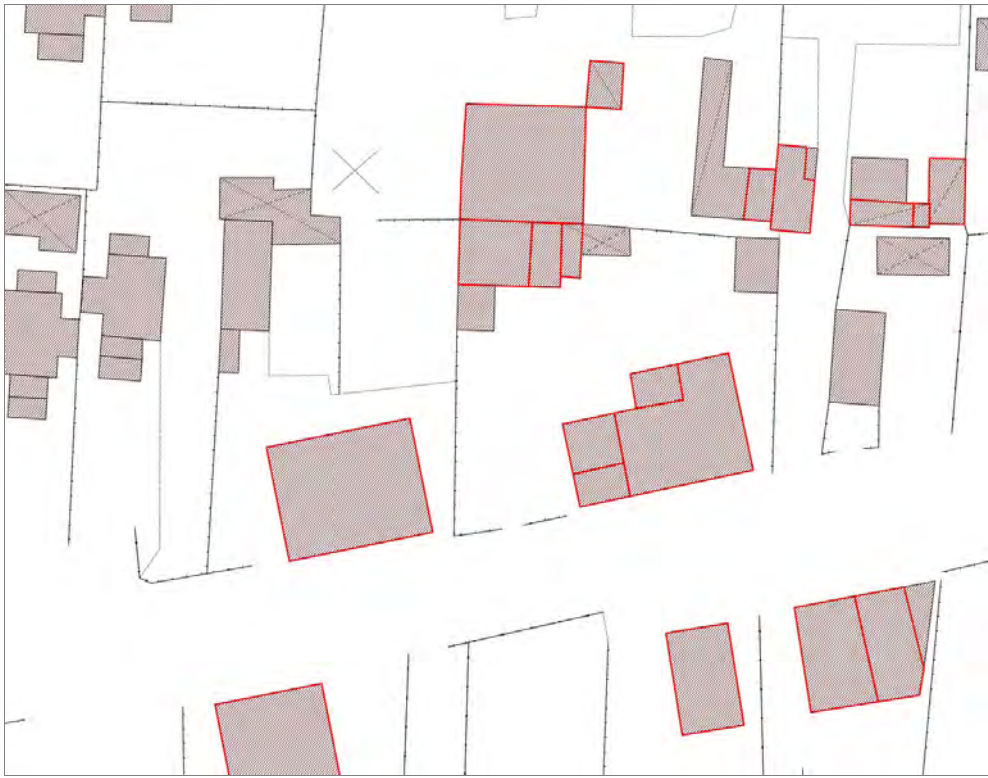
FOTO n° 45851 (edificio 18641)



Edifici associati alla Scheda:

ID 12051 | ID 14254 | ID 32134 | ID 39337 | ID 42338 | ID 42339





Informazioni sulla Scheda

Informazioni sulla Scheda

- **Data rilevazione** 04/11/2019
- **Località** PICCIORANA
- **Denominazione** Via Pesciatina

Informazioni sull'Edificio 12051

- **Usi prevalente:** residenziale
- **Usi presenti:** residenziale permanente
- **Numero alloggi:** 2

Edifici di impianto storico

- **Edifici con tipologie edilizie di base:** edifici con preminenza dei caratteri "in linea"

Informazioni sull'Edificio 14254

- **Usi prevalente:** non rilevabile

Manufatti e altri edifici

- **Accessori:** ripostigli, rimessaggi, box

Informazioni sull'Edificio 32134

- **Usi prevalente:** accessorio
- **Usi presenti:** accessorio

Manufatti e altri edifici

- **Accessori:** ripostigli, rimessaggi, box

Informazioni sull'Edificio 39337

- **Usi prevalente:** residenziale
- **Usi presenti:** residenziale permanente
- **Numero alloggi:** 4

Edifici di impianto storico

- **Edifici con tipologie edilizie di base:** edifici in linea organizzati in complessi plurifamiliari

Informazioni sull'Edificio 42338

- **Usi prevalente:** accessorio
- **Usi presenti:** accessorio

Manufatti e altri edifici

- **Accessori:** altro

Informazioni sull'Edificio 42339

- **Usi prevalente:** accessorio
- **Usi presenti:** accessorio

Manufatti e altri edifici

- **Accessori:** garage

Rilievi fotografici

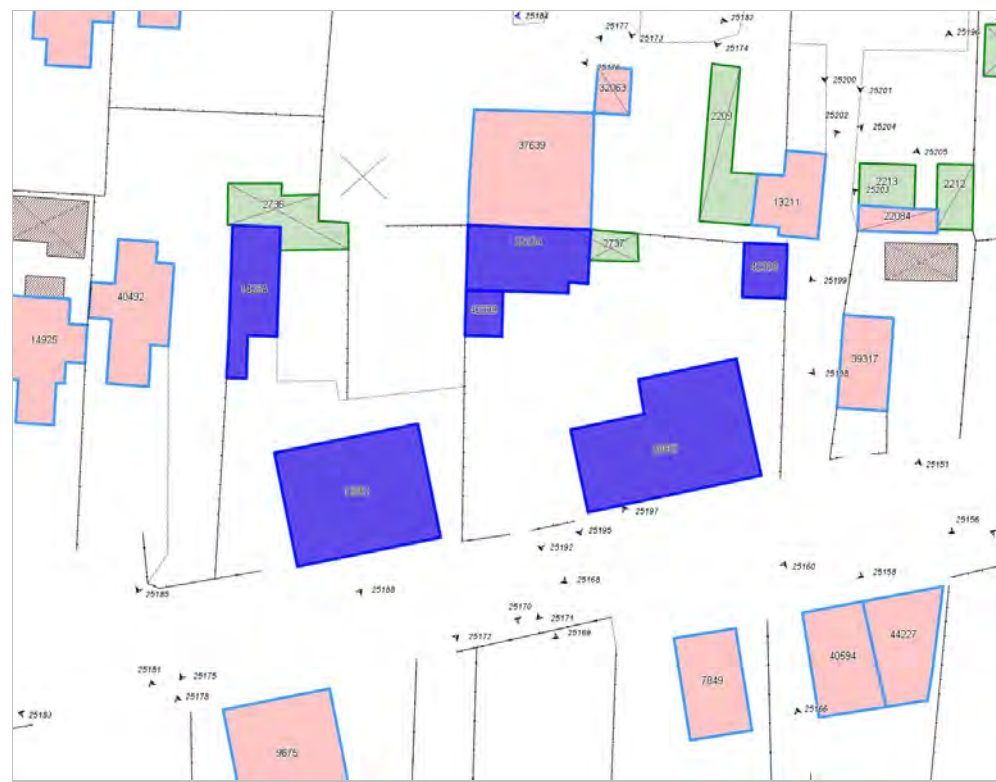


FOTO n° 25168 (edificio 12051)



FOTO n° 25169 (edificio 12051)



FOTO n° 25175 (edificio 12051)



FOTO n° 25185 (edificio 14254)



FOTO n° 25192 (edificio 32134)



FOTO n° 25156 (edificio 39337)



FOTO n° 25158 (edificio 39337)



FOTO n° 25171 (edificio 39337)



FOTO n° 25180 (edificio 39337)



FOTO n° 25198 (edificio 42338)

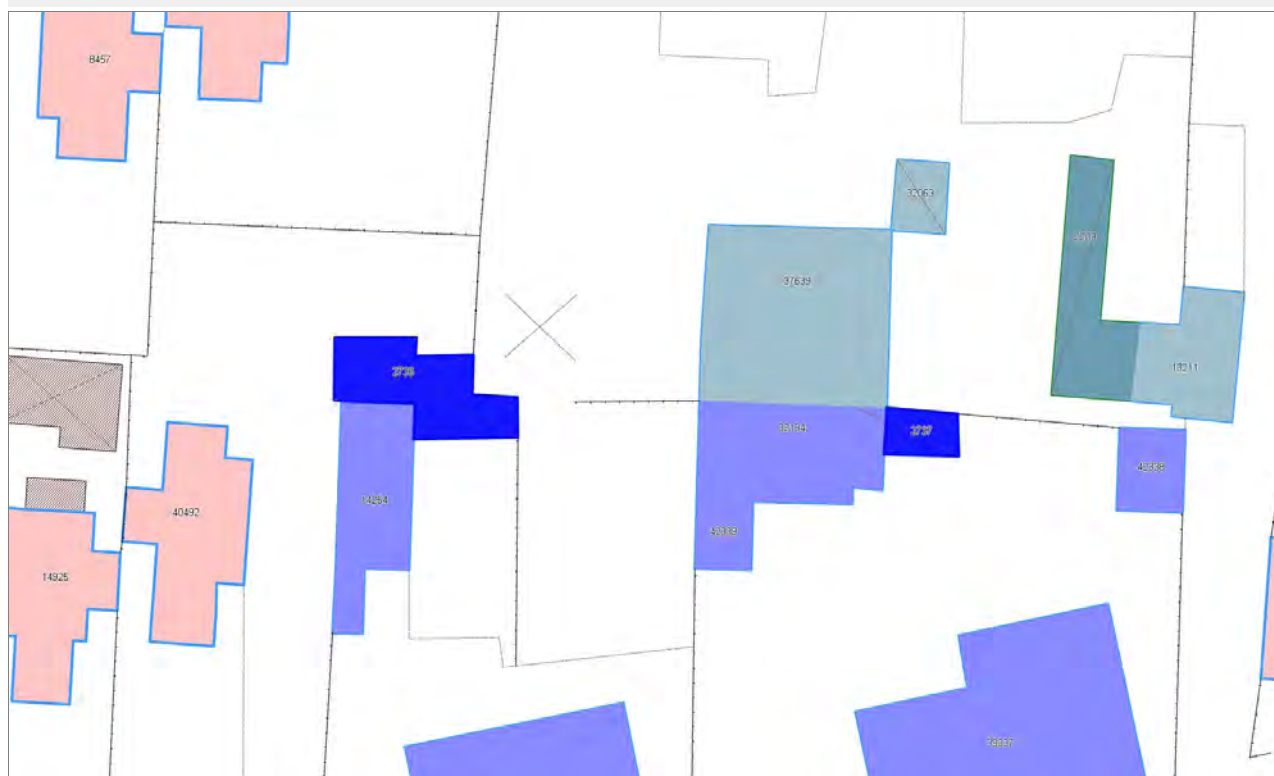


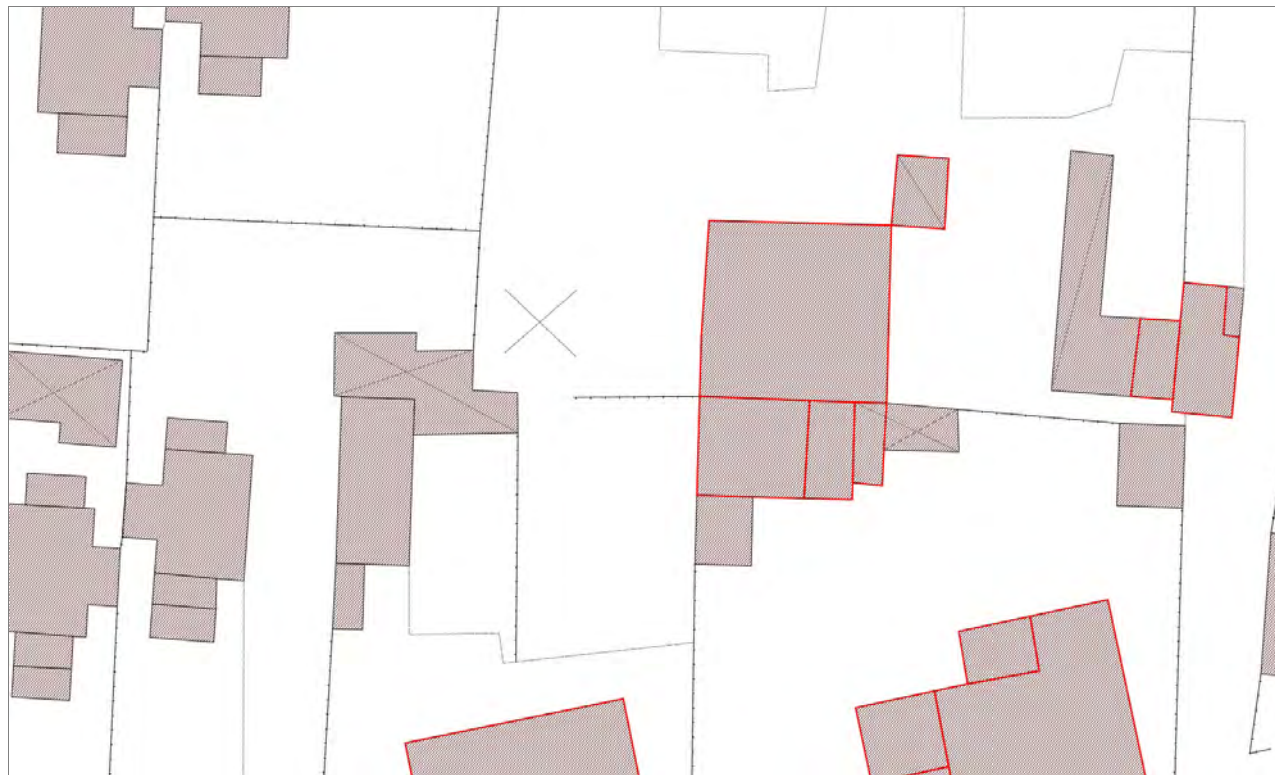
FOTO n° 25195 (edificio 42339)



Edificati Minori associati alla Scheda:

ID 2736 | ID 2737





Informazioni sulla Scheda

Informazioni sulla Scheda

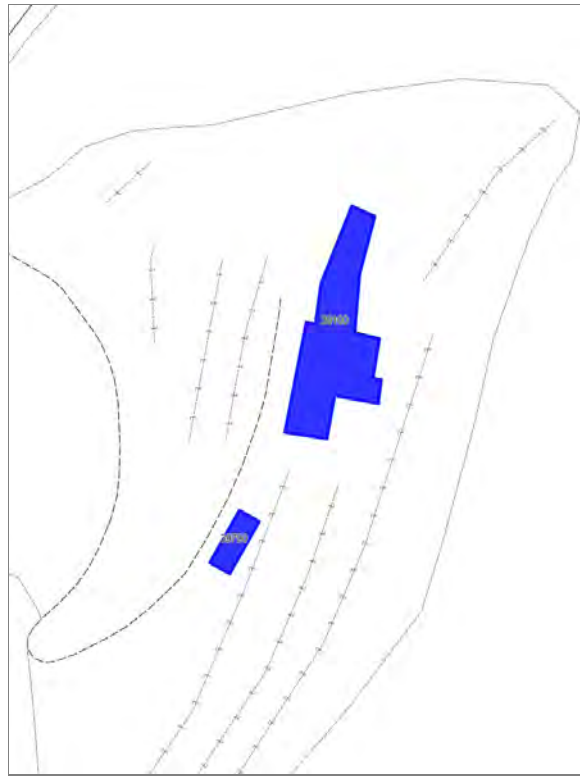
- **Data rilevazione** 04/11/2019
- **Non rilevabile:** Non accessibile
- **Località** PICCIORANA
- **Denominazione** Via Pesciatina

Informazioni sull'Edificato Minore 2736

Informazioni sull'Edificato Minore 2737

Edifici associati alla Scheda:

ID 30100 ID 39790





Informazioni sulla Scheda

Informazioni sulla Scheda

- **Data rilevazione** 04/11/2019
- **Non rilevabile:** Non accessibile
- **Località** IL PIAGGIONE
- **Denominazione** Al Morino

Informazioni sull'Edificio 30100

- **Usi prevalenti:** non rilevabile
- **Usi presenti:** non rilevabile

Informazioni sull'Edificio 39790

- **Usi prevalenti:** non rilevabile
- **Usi presenti:** non rilevabile

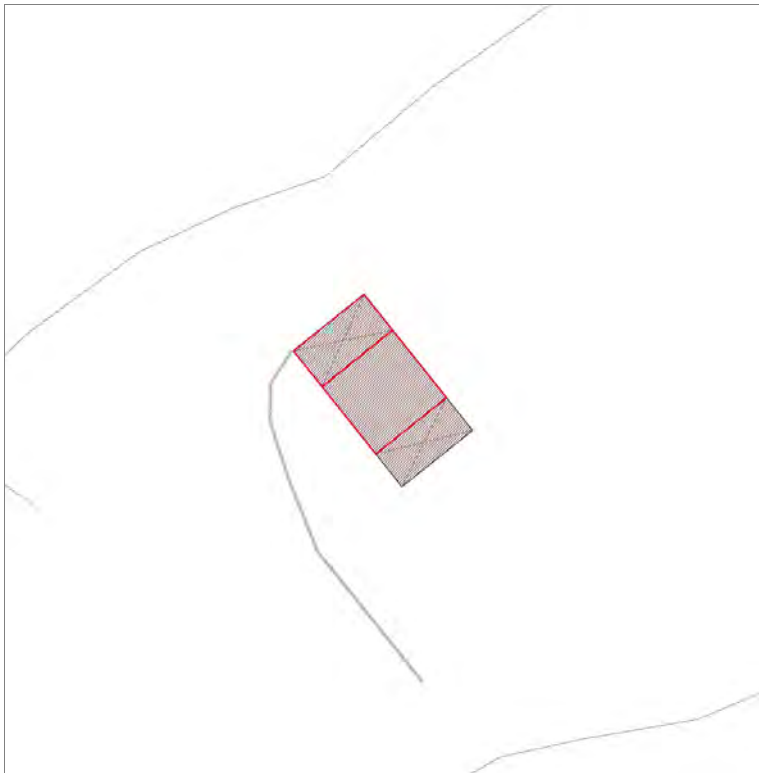
Edifici associati alla Scheda:

ID 17706

Edificati Minori associati alla Scheda:

ID 4521





Informazioni sulla Scheda

Informazioni sulla Scheda

- **Data rilevazione** 04/11/2019
- **Località** PONTE A MORIANO
- **Denominazione** Al Parducci

Informazioni sull'Edificio 17706

- **Usò prevalente:** residenziale
- **Usi presenti:** residenziale permanente
- **Numero alloggi:** 1

Edifici di impianto storico

- **Edifici di matrice rurale:** fienili, stalle, manufatti di rimessaggio, ecc.

Informazioni sull'Edificato Minore 4521

Tipo
tettoia



FOTO n° 45935 (scheda)



FOTO n° 45930 (edificio 17706)

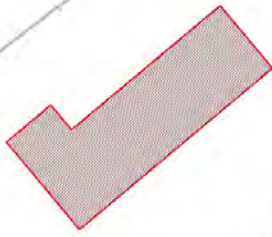


FOTO n° 45931 (edificio 17706)



Edifici associati alla Scheda:
ID 26316





AL PA

Informazioni sulla Scheda

Informazioni sulla Scheda

- **Data rilevazione** 04/11/2019
- **Località** PONTE A MORIANO
- **Denominazione** Al Parducci

Informazioni sull'Edificio 26316

- **Usò prevalente:** residenziale
- **Usi presenti:** residenziale permanente
- **Numero alloggi:** 1

Edifici di impianto storico

- **Edifici di matrice rurale:** casa colonica isolata



FOTO n° 45939 (scheda)



FOTO n° 45936 (edificio 26316)




FOTO n° 45937 (edificio 26316)



Edifici associati alla Scheda:
ID 37194 | ID 37195





Informazioni sulla Scheda

Informazioni sulla Scheda

- **Data rilevazione** 04/11/2019
- **Località** SAN CASSIANO DI MORIANO
- **Denominazione** S.p. Variante di Ponte a Moriano

Informazioni sull'Edificio 37194

- **Usi prevalente:** accessorio
- **Usi presenti:** accessorio

Manufatti e altri edifici

- **Accessori:** ripostigli, rimessaggi, box

Informazioni sull'Edificio 37195

- **Usi prevalente:** residenziale
- **Usi presenti:** accessorio; residenziale permanente
- **Numero alloggi:** 1

Edifici di impianto storico

- **Edifici di matrice rurale:** casa colonica isolata

FOTO n° 45959 (scheda)



FOTO n° 45960 (scheda)



FOTO n° 45961 (scheda)



FOTO n° 45962 (scheda)



FOTO n° 45963 (scheda)



FOTO n° 45964 (scheda)



FOTO n° 45965 (edificio 37194)



FOTO n° 45966 (edificio 37194)



FOTO n° 45617 (edificio 37195)



FOTO n° 45618 (edificio 37195)



FOTO n° 45950 (edificio 37195)



FOTO n° 45951 (edificio 37195)



FOTO n° 45953 (edificio 37195)



FOTO n° 45954 (edificio 37195)



FOTO n° 45955 (edificio 37195)




FOTO n° 45956 (edificio 37195)



FOTO n° 45957 (edificio 37195)



FOTO n° 45958 (edificio 37195)



Edificati Minori associati alla Scheda:
ID 4524





Informazioni sulla Scheda

Informazioni sulla Scheda

- Data rilevazione 04/11/2019
- Non rilevabile: inaccessibile
- Località Monte San Quirico
- Denominazione C_497

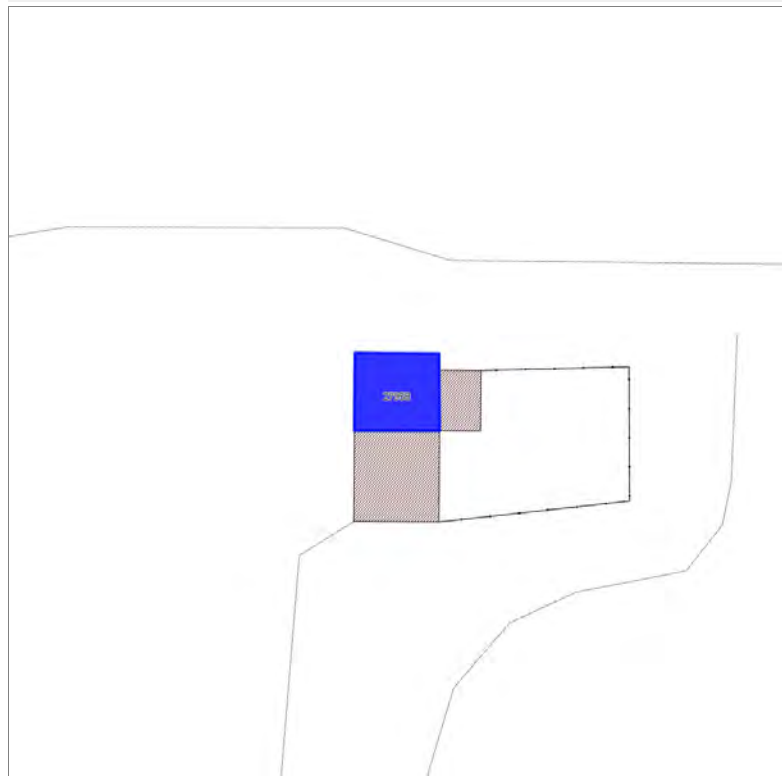
Informazioni sull'Edificato Minore 4524

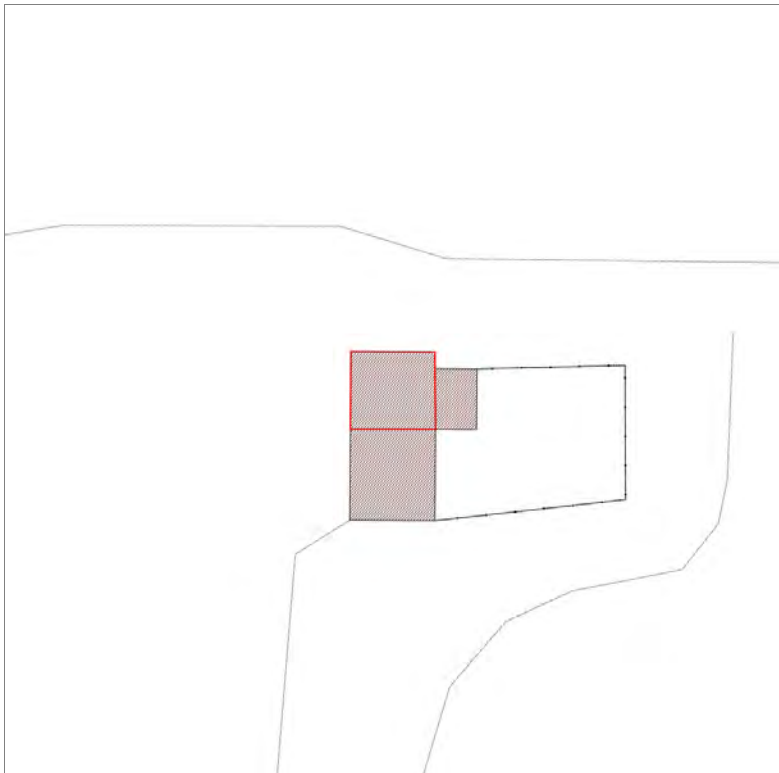
Tipo

baracca, manufatto precario

Edifici associati alla Scheda:

ID 27958





Informazioni sulla Scheda

Informazioni sulla Scheda

- **Data rilevazione** 05/11/2019
- **Località** Monte San Quirico
- **Denominazione** S.V della Gora

Informazioni sull'Edificio 27958

- **Usi prevalenti:** accessorio
- **Usi presenti:** non in uso; accessorio
- **Manufatti e altri edifici**
 - **Accessori:** altro

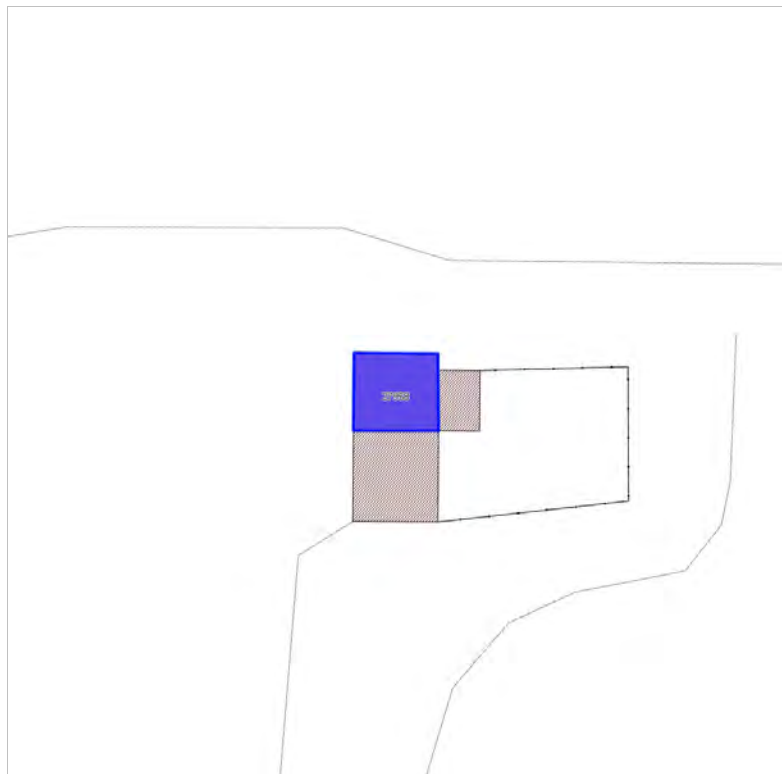


FOTO n° 45967 (edificio 27958)



Edifici associati alla Scheda:

ID 17469 | ID 19013 | ID 19014 | ID 29059 | ID 42988





Informazioni sulla Scheda

Informazioni sulla Scheda

- **Data rilevazione** 05/11/2019
- **Località** Monte San Quirico
- **Denominazione** via del Seminario I

Informazioni sull'Edificio 17469

- **Uso prevalente:** residenziale
- **Usi presenti:** residenziale permanente
- **Numero alloggi:** 2

Edifici di impianto storico

- **Edifici con tipologie edilizie di base:** edifici con preminenza dei caratteri "in linea"

Informazioni sull'Edificio 19013

- **Uso prevalente:** non rilevabile
- **Usi presenti:** non rilevabile

Manufatti e altri edifici

- **Accessori:** ripostigli, rimessaggi, box

Informazioni sull'Edificio 19014

- **Uso prevalente:** residenziale
- **Usi presenti:** residenziale permanente
- **Numero alloggi:** 1

Edifici di impianto storico

- **Edifici con tipologie edilizie di base:** edifici con preminenza dei caratteri "in schiera"

Informazioni sull'Edificio 29059

- **Uso prevalente:** non rilevabile
- **Usi presenti:** non rilevabile

Edifici di impianto storico

- **Edifici con tipologie edilizie di base:** edifici con preminenza dei caratteri "in linea"

Informazioni sull'Edificio 42988

- **Uso prevalente:** non rilevabile



FOTO n° 45970 (edificio 17469)



FOTO n° 45968 (edificio 19014)



FOTO n° 45971 (edificio 19014)



Edifici associati alla Scheda:
ID 24538





Informazioni sulla Scheda

Informazioni sulla Scheda

- **Data rilevazione** 05/11/2019
- **Non rilevabile:** Non autorizzano a fare il rilievo
- **Località** Monte San Quirico
- **Denominazione** via del Seminario I

Informazioni sull'Edificio 24538

- **Usò prevalente:** non rilevabile

Edifici associati alla Scheda:

ID 747 | ID 23282





Informazioni sulla Scheda

Informazioni sulla Scheda

- **Data rilevazione** 05/11/2019
- **Località** PICCIORANA
- **Denominazione** Via Pesciatina

Informazioni sull'Edificio 747

- **Usi prevalente:** misto
- **Usi presenti:** non in uso; privato; residenziale permanente

Edifici di impianto storico

- **Edifici con tipologie edilizie di base:** edifici in linea organizzati in complessi plurifamiliari

Informazioni sull'Edificio 23282

- **Usi prevalente:** residenziale
- **Usi presenti:** residenziale permanente
- **Numero alloggi:** 1

Edifici di impianto storico

- **Edifici con tipologie edilizie di base:** edifici con preminenza dei caratteri "in linea"

Rilievi fotografici



FOTO n° 24861 (edificio 747)



FOTO n° 24866 (edificio 747)



FOTO n° 24867 (edificio 747)



FOTO n° 24856 (edificio 23282)



FOTO n° 24860 (edificio 23282)





Informazioni sulla Scheda

Informazioni sulla Scheda

- **Data rilevazione** 05/11/2019
- **Località** PICCIORANA
- **Denominazione** Via Pesciatina

Informazioni sull'Edificio 9

- **Uso prevalente:** non rilevabile

Manufatti e altri edifici

- **Accessori:** ripostigli, rimessaggi, box

Informazioni sull'Edificio 10252

- **Uso prevalente:** residenziale
- **Usi presenti:** residenziale permanente
- **Numero alloggi:** 1

Edifici di impianto storico

- **Edifici di matrice rurale:** casa colonica isolata

Informazioni sull'Edificio 20328

- **Uso prevalente:** residenziale
- **Usi presenti:** residenziale permanente
- **Numero alloggi:** 2

Edifici di impianto storico

- **Edifici con tipologie edilizie di base:** edifici in linea organizzati in complessi plurifamiliari

Informazioni sull'Edificio 37670

- **Uso prevalente:** non rilevabile

Manufatti e altri edifici

- **Accessori:** ripostigli, rimessaggi, box

Informazioni sull'Edificio 40594

- **Uso prevalente:** residenziale
- **Usi presenti:** residenziale permanente
- **Numero alloggi:** 2

Edifici di impianto storico

- **Edifici con tipologie edilizie di base:** edifici con preminenza dei caratteri "in linea"

Informazioni sull'Edificio 44227

- **Uso prevalente:** misto
- **Usi presenti:** accessorio; residenziale permanente

Edifici di impianto storico

- **Edifici di matrice rurale:** fienili, stalle, manufatti di rimessaggio, ecc.

Informazioni sull'Edificato Minore 2208

Tipo
baracca, manufatto precario

FOTO n° 25082 (edificio 10252)



FOTO n° 25083 (edificio 10252)



FOTO n° 25091 (edificio 10252)



FOTO n° 25081 (edificio 20328)



FOTO n° 25084 (edificio 20328)



FOTO n° 25085 (edificio 20328)



FOTO n° 25086 (edificio 20328)



FOTO n° 25154 (edificio 20328)



FOTO n° 25151 (edificio 40594)



FOTO n° 25163 (edificio 40594)



FOTO n° 25150 (edificio 44227)

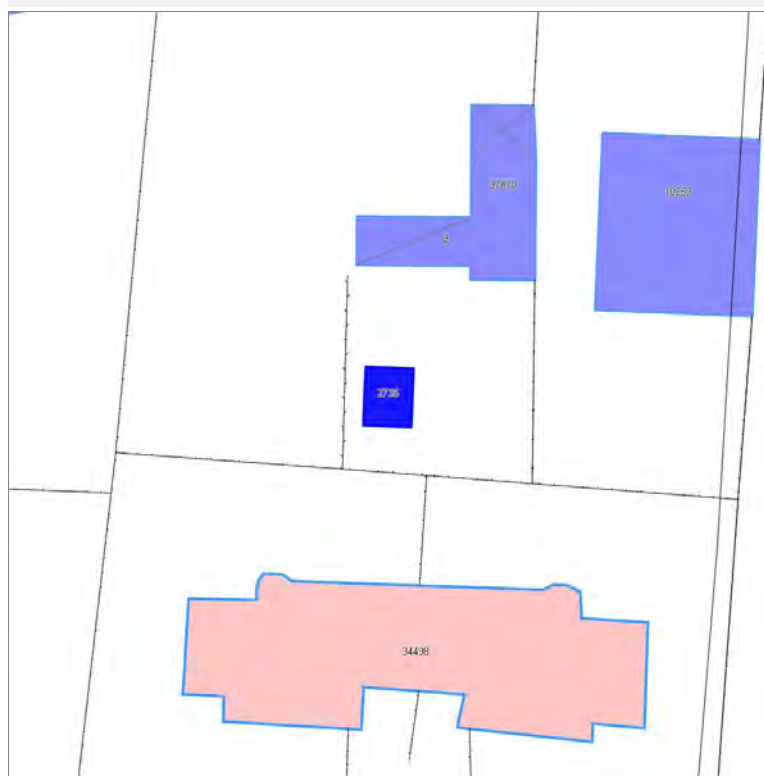


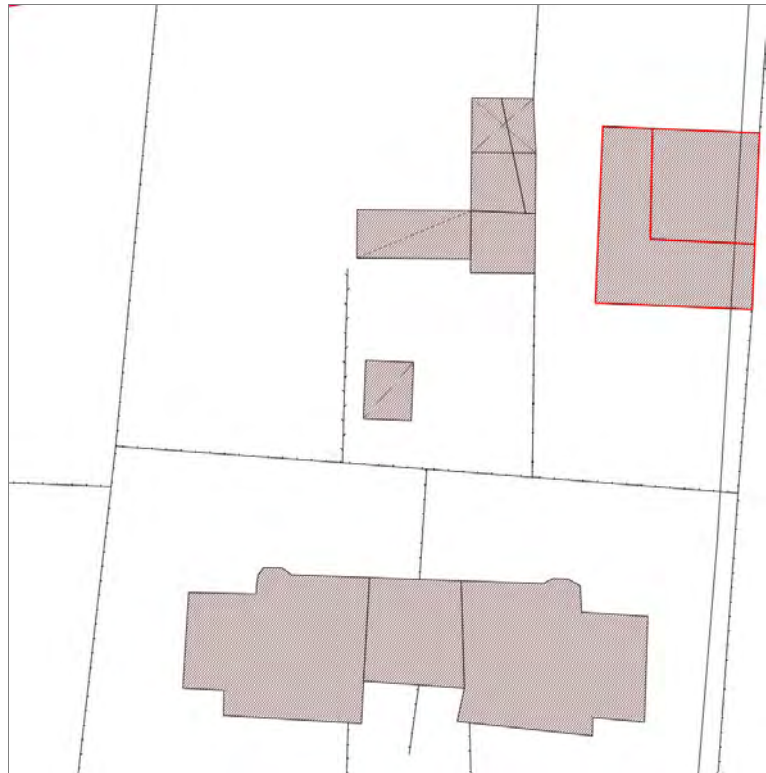
FOTO n° 25166 (edificato minore 2208)



Edificati Minori associati alla Scheda:

ID 2735





Informazioni sulla Scheda

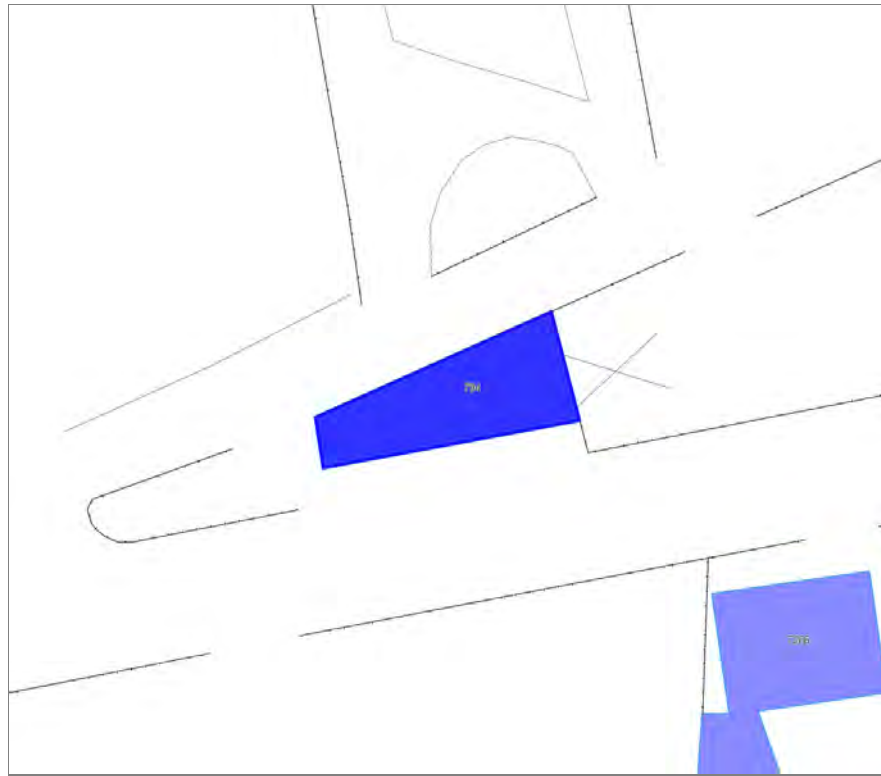
Informazioni sulla Scheda

- **Data rilevazione** 05/11/2019
- **Non rilevabile:** Non rilevabile
- **Località** PICCIORANA
- **Denominazione** Via Pesciatina

Informazioni sull'Edificato Minore 2735

Edifici associati alla Scheda:

ID 794





Informazioni sulla Scheda

Informazioni sulla Scheda

- **Data rilevazione** 05/11/2019
- **Località** SAN VITO
- **Denominazione** Via Pesciatina

Informazioni sull'Edificio 794

- **Usò prevalente:** misto
- **Usi presenti:** privato; residenziale permanente
- **Numero alloggi:** 1

Edifici di impianto storico

- **Edifici con tipologie edilizie di base:** edifici con preminenza dei caratteri "in linea"



FOTO n° 24645 (edificio 794)



FOTO n° 24647 (edificio 794)



FOTO n° 24648 (edificio 794)



FOTO n° 24658 (edificio 794)



FOTO n° 24659 (edificio 794)

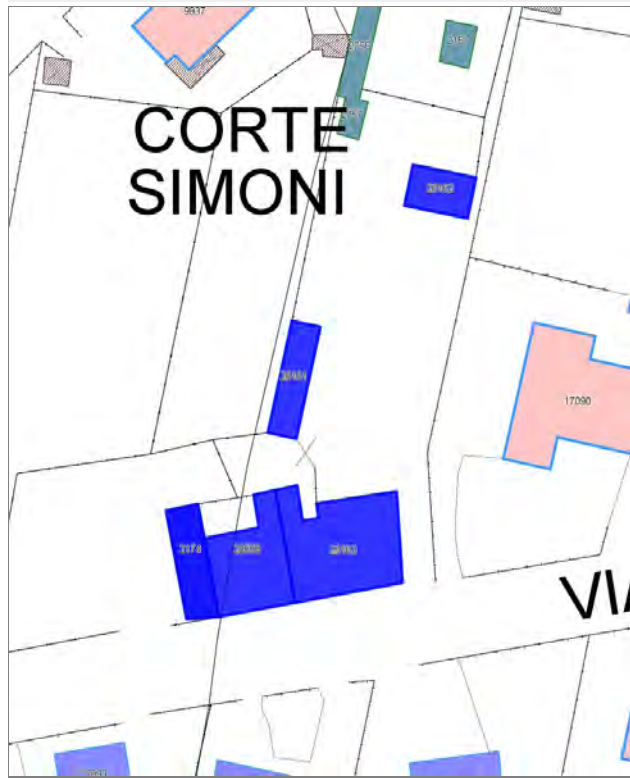


Edifici associati alla Scheda:

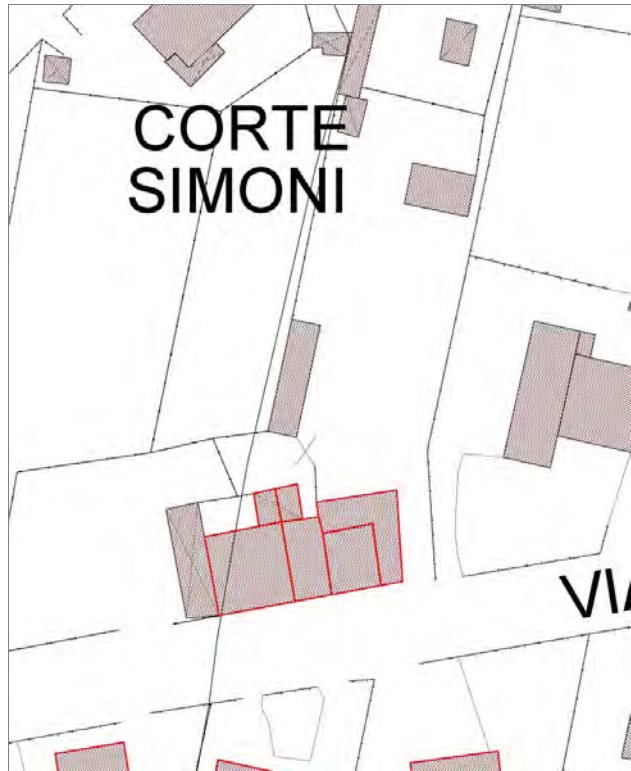
ID 26161 | ID 26162 | ID 26163 | ID 26558

Edificati Minori associati alla Scheda:

ID 2174



CORTE SIMONI



Informazioni sulla Scheda

Informazioni sulla Scheda

- **Data rilevazione** 05/11/2019
- **Località** PICCIORANA
- **Denominazione** Via Pesciatina

Informazioni sull'Edificio 26161

- **Usi prevalenti:** accessorio
- **Usi presenti:** accessorio

Manufatti e altri edifici

- **Accessori:** ripostigli, rimessaggi, box

Informazioni sull'Edificio 26162

- **Usi prevalenti:** non rilevabile

Informazioni sull'Edificio 26163

- **Usi prevalenti:** misto
- **Usi presenti:** somministrazione alimenti e bevande; residenziale permanente
- **Numero alloggi:** 1

Edifici di impianto storico

- **Edifici con tipologie edilizie di base:** edifici con preminenza dei caratteri "in linea"

Informazioni sull'Edificio 26558

- **Usi prevalenti:** misto
- **Usi presenti:** somministrazione alimenti e bevande; residenziale permanente
- **Numero alloggi:** 1

Edifici di impianto storico

- **Edifici con tipologie edilizie di base:** edifici con preminenza dei caratteri "in linea"

Informazioni sull'Edificato Minore 2174

Tipo

baracca, manufatto precario

FOTO n° 24808 (edificio 26161)



FOTO n° 24806 (edificio 26163)



FOTO n° 24812 (edificio 26163)



FOTO n° 24813 (edificio 26163)



FOTO n° 24803 (edificio 26558)



FOTO n° 24804 (edificio 26558)



FOTO n° 24805 (edificio 26558)



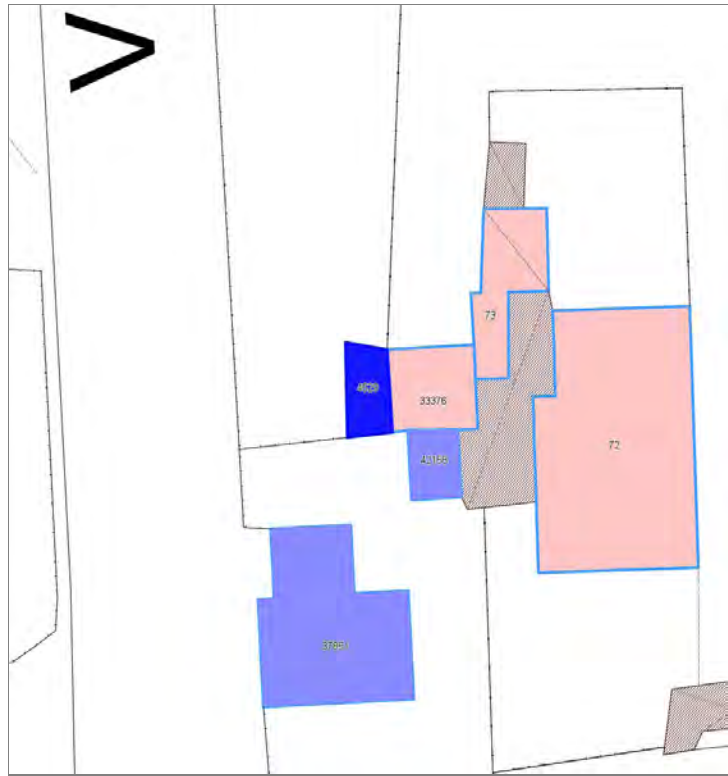
FOTO n° 24810 (edificio 26558)

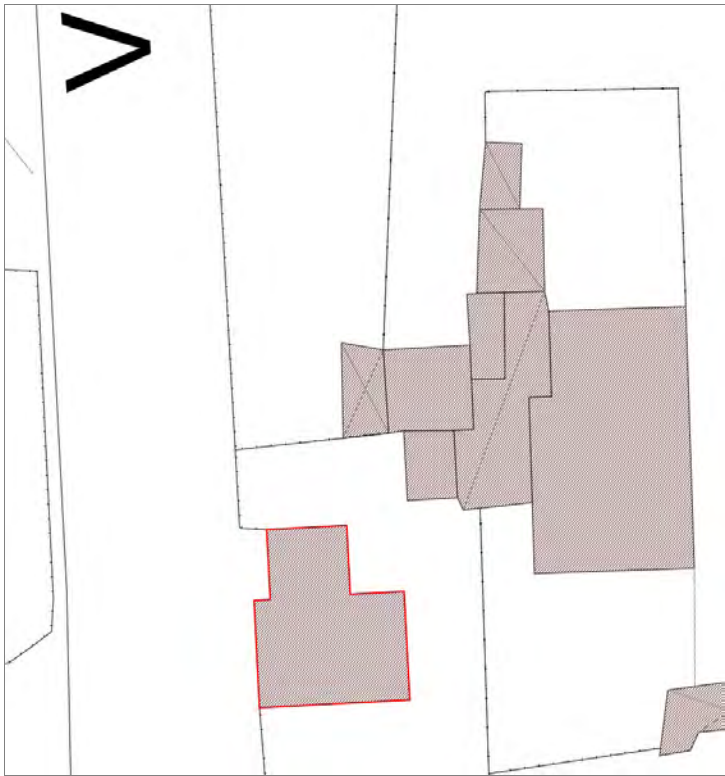


FOTO n° 24802 (edificio 2174)



Edificati Minori associati alla Scheda:
ID 4529





Informazioni sulla Scheda

Informazioni sulla Scheda

- **Data rilevazione** 05/11/2019
- **Non rilevabile:** Non rilevabile
- **Località** TEMPAGNANO
- **Denominazione** Via Picciorana

Informazioni sull'Edificato Minore 4529

Edifici associati alla Scheda:

ID 1324





Informazioni sulla Scheda

Informazioni sulla Scheda

- **Data rilevazione** 05/11/2019
- **Località** PICCIORANA
- **Denominazione** Via Pesciatina

Informazioni sull'Edificio 1324

- **Usò prevalente:** residenziale
- **Usi presenti:** residenziale permanente
- **Numero alloggi:** 2

Edifici di impianto storico

- **Edifici con tipologie edilizie di base:** edifici con preminenza dei caratteri "in linea"

Rilievi fotografici

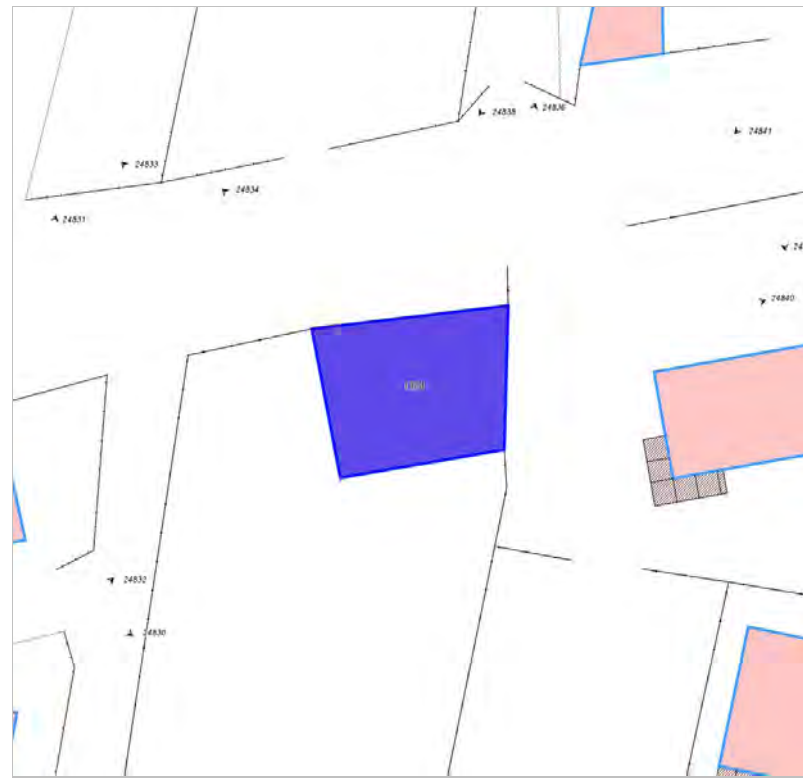


FOTO n° 24833 (edificio 1324)



FOTO n° 24834 (edificio 1324)



FOTO n° 24835 (edificio 1324)



FOTO n° 24836 (edificio 1324)




FOTO n° 24840 (edificio 1324)



Edifici associati alla Scheda:

ID 7314 | ID 12431 | ID 12432





Informazioni sulla Scheda

Informazioni sulla Scheda

- **Data rilevazione** 05/11/2019
- **Località** PICCIORANA
- **Denominazione** Via Pesciatina

Informazioni sull'Edificio 7314

- **Usi prevalente:** residenziale
- **Usi presenti:** residenziale permanente
- **Numero alloggi:** 1

Edifici di impianto storico

- **Edifici con tipologie edilizie di base:** edifici con preminenza dei caratteri "in linea"

Informazioni sull'Edificio 12431

- **Usi prevalente:** accessorio
- **Usi presenti:** accessorio

Manufatti e altri edifici

- **Accessori:** garage

Informazioni sull'Edificio 12432

- **Usi prevalente:** misto
- **Usi presenti:** non in uso; residenziale permanente
- **Numero alloggi:** 1

Edifici di impianto storico

- **Edifici con tipologie edilizie di base:** edifici con preminenza dei caratteri "in linea"

Rilievi fotografici



FOTO n° 24825 (edificio 7314)



FOTO n° 24826 (edificio 7314)



FOTO n° 24829 (edificio 7314)



FOTO n° 24819 (edificio 12431)



FOTO n° 24832 (edificio 12431)




FOTO n° 24827 (edificio 12432)



FOTO n° 24828 (edificio 12432)

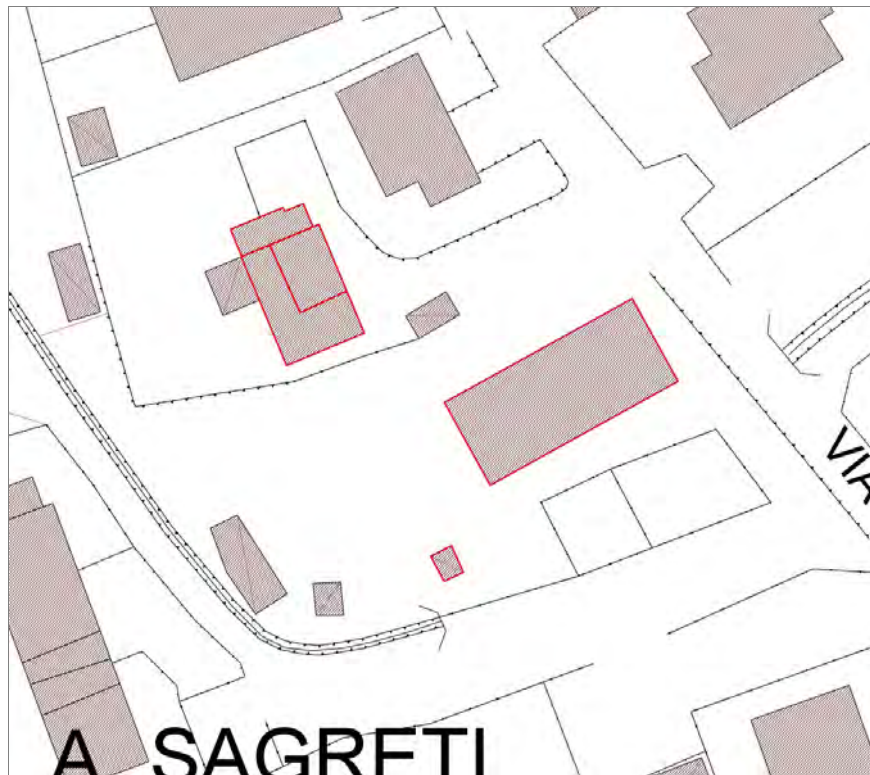


FOTO n° 24830 (edificio 12432)



FOTO n° 24831 (edificio 12432)





Informazioni sulla Scheda

Informazioni sulla Scheda

- **Data rilevazione** 05/11/2019
- **Località** Monte San Quirico
- **Denominazione** Via della Billona

Informazioni sull'Edificio 836

- **Usi prevalenti:** accessorio
- **Usi presenti:** accessorio

Manufatti e altri edifici

- **Accessori:** ripostigli, rimessaggi, box

Informazioni sull'Edificio 29162

- **Usi prevalenti:** residenziale
- **Usi presenti:** residenziale permanente

Edifici di impianto storico

- **Edifici di matrice rurale:** fienili, stalle, manufatti di rimessaggio, ecc.

Informazioni sull'Edificio 30754

- **Usi prevalenti:** residenziale
- **Usi presenti:** residenziale permanente
- **Numero alloggi:** 1

Edifici di impianto storico

- **Edifici di matrice rurale:** fienili, stalle, manufatti di rimessaggio, ecc.

Informazioni sull'Edificio 40691

- **Usi prevalenti:** residenziale
- **Usi presenti:** residenziale permanente
- **Numero alloggi:** 5

Edifici di impianto storico

- **Edifici con tipologie edilizie di base:** edifici in linea organizzati in complessi plurifamiliari

Informazioni sull'Edificio 42989

- **Usi prevalenti:** non rilevabile
- **Usi presenti:** non in uso; dismesso; accessorio

Manufatti e altri edifici

- **Accessori:** altro

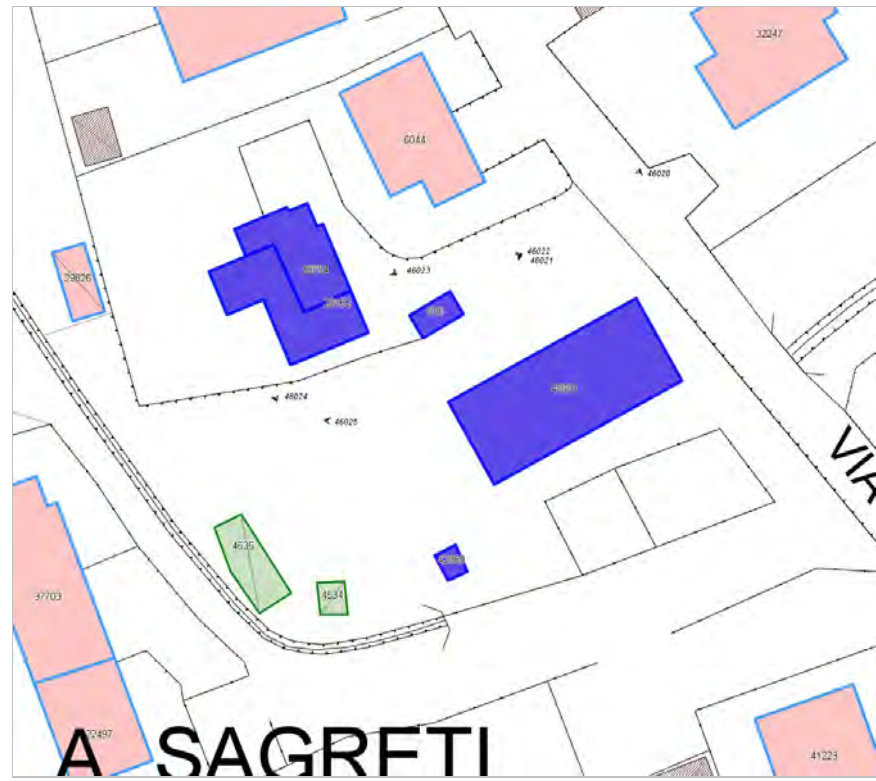


FOTO n° 46021 (edificio 836)



FOTO n° 46022 (edificio 29162)



FOTO n° 46024 (edificio 29162)



FOTO n° 46023 (edificio 30754)



FOTO n° 46020 (edificio 40691)



FOTO n° 46025 (edificio 40691)



Edificati Minori associati alla Scheda:
ID 4535





Informazioni sulla Scheda

Informazioni sulla Scheda

- **Data rilevazione** 05/11/2019
- **Non rilevabile:** inaccessibile
- **Località** Monte San Quirico
- **Denominazione** Via della Billona

Informazioni sull'Edificato Minore 4535

Edifici associati alla Scheda:
ID 21579





Informazioni sulla Scheda

Informazioni sulla Scheda

- **Data rilevazione** 05/11/2019
- **Località** IL PIAGGIONE
- **Denominazione** Fontana

Informazioni sull'Edificio 21579

- **Usò prevalente:** non in uso
- **Usi presenti:** non in uso

Manufatti e altri edifici

- **Accessori:** ripostigli, rimessaggi, box



FOTO n° 46035 (scheda)



FOTO n° 1657 (edificio 21579)



Edifici associati alla Scheda:

ID 32072





Informazioni sulla Scheda

Informazioni sulla Scheda

- **Data rilevazione** 05/11/2019
- **Località** IL PIAGGIONE
- **Denominazione** Ponterotto

Informazioni sull'Edificio 32072

- **Usi prevalente:** residenziale
- **Usi presenti:** residenziale permanente
- **Numero alloggi:** 1

Edifici di impianto storico

- **Edifici di matrice rurale:** casa colonica isolata



FOTO n° 46051 (scheda)




FOTO n° 1643 (edificio 32072)



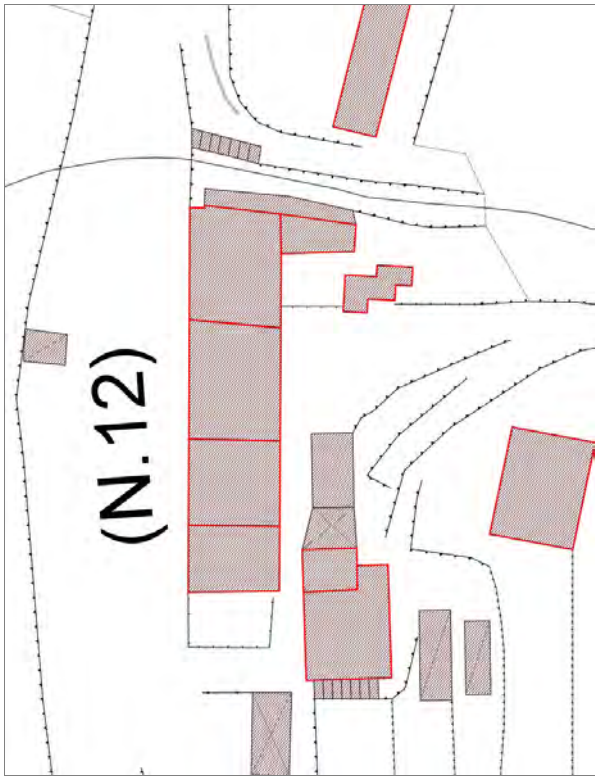
FOTO n° 46049 (edificio 32072)



Edifici associati alla Scheda:

ID 4099 | ID 20523 | ID 20524 | ID 32921 | ID 39382





Informazioni sulla Scheda

Informazioni sulla Scheda

- **Data rilevazione** 05/11/2019
- **Località** IL PIAGGIONE
- **Denominazione** Ponterotto

Informazioni sull'Edificio 4099

- **Uso prevalente:** residenziale
- **Usi presenti:** residenziale permanente
- **Numero alloggi:** 1

Edifici di impianto storico

- **Edifici con tipologie edilizie di base:** edifici con preminenza dei caratteri "in linea"

Informazioni sull'Edificio 20523

- **Uso prevalente:** non in uso
- **Usi presenti:** non in uso

Manufatti e altri edifici

- **Accessori:** ripostigli, rimessaggi, box

Informazioni sull'Edificio 20524

- **Uso prevalente:** non in uso
- **Usi presenti:** non in uso

Edifici di impianto storico

- **Edifici con tipologie edilizie di base:** edifici con preminenza dei caratteri "in schiera"

Informazioni sull'Edificio 32921

- **Uso prevalente:** residenziale
- **Usi presenti:** residenziale permanente
- **Numero alloggi:** 1

Edifici di impianto storico

- **Edifici con tipologie edilizie di base:** edifici con preminenza dei caratteri "in linea"

Informazioni sull'Edificio 39382

- **Uso prevalente:** residenziale
- **Usi presenti:** residenziale permanente
- **Numero alloggi:** 1

Edifici di impianto storico

- **Edifici con tipologie edilizie di base:** edifici con preminenza dei caratteri "in linea"



FOTO n° 46057 (scheda)



FOTO n° 46059 (scheda)



FOTO n° 46061 (scheda)



FOTO n° 1646 (edificio 4099)



FOTO n° 1647 (edificio 4099)



FOTO n° 46053 (edificio 20523)



FOTO n° 1641 (edificio 20524)



FOTO n° 1642 (edificio 20524)



FOTO n° 1653 (edificio 20524)



FOTO n° 1648 (edificio 32921)



FOTO n° 1650 (edificio 32921)



FOTO n° 1644 (edificio 39382)



FOTO n° 1645 (edificio 39382)



Edifici associati alla Scheda:

ID 30397 ID 30399





Informazioni sulla Scheda

Informazioni sulla Scheda

- **Data rilevazione** 05/11/2019
- **Località** IL PIAGGIONE
- **Denominazione** Ponterotto

Informazioni sull'Edificio 30397

- **Uso prevalente:** residenziale
- **Usi presenti:** residenziale permanente

Edifici di impianto storico

- **Edifici di matrice rurale:** casa padronale

Informazioni sull'Edificio 30399

- **Uso prevalente:** non in uso
- **Usi presenti:** non in uso

Edifici di impianto storico

- **Edifici di matrice rurale:** fienili, stalle, manufatti di rimessaggio, ecc.

Rilievi fotografici



FOTO n° 46063 (scheda)



FOTO n° 1651 (edificio 30397)

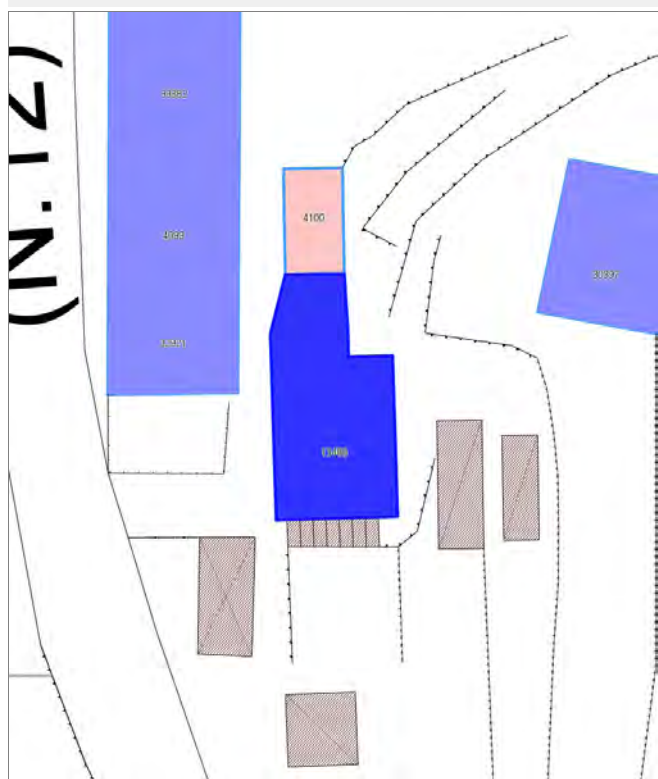


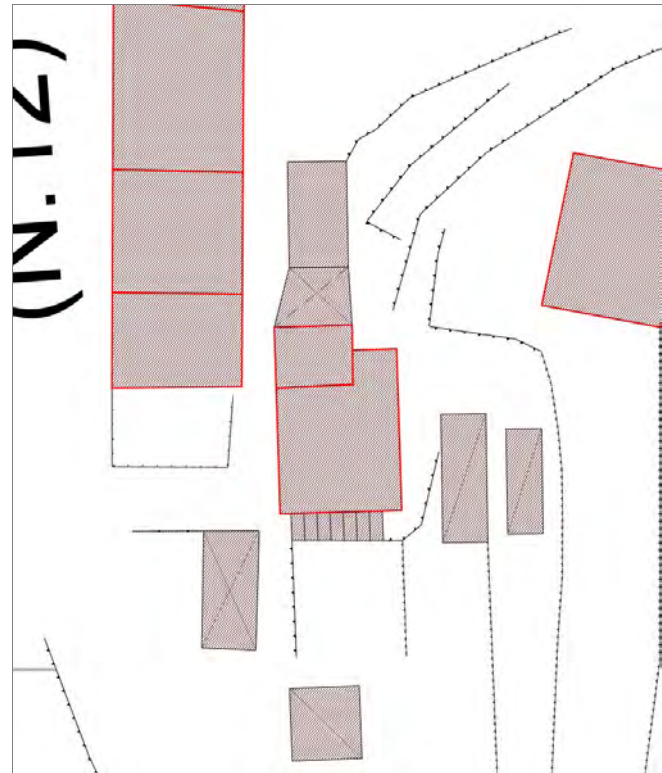
FOTO n° 1652 (edificio 30399)



Edifici associati alla Scheda:

ID 13488





Informazioni sulla Scheda

Informazioni sulla Scheda

- **Data rilevazione** 05/11/2019
- **Località** IL PIAGGIONE
- **Denominazione** Ponterotto

Informazioni sull'Edificio 13488

- **Usi prevalente:** residenziale
- **Usi presenti:** residenziale permanente

Edifici di impianto storico

- **Edifici di matrice rurale:** casa colonica isolata

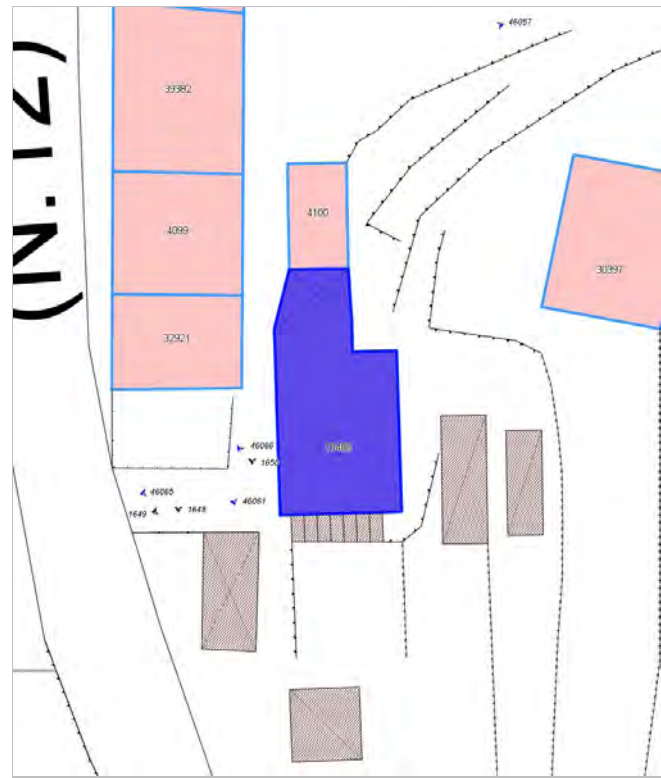


FOTO n° 46065 (scheda)



FOTO n° 46066 (scheda)



FOTO n° 1649 (edificio 13488)



Edifici associati alla Scheda:

ID 4381 | ID 9396 | ID 14381 | ID 25804 | ID 42992 |





Informazioni sulla Scheda

Informazioni sulla Scheda

- **Data rilevazione** 06/11/2019
- **Località** Monte San Quirico
- **Denominazione** via di Moriano

Informazioni sull'Edificio 4381

- **Usi prevalente:** residenziale
- **Usi presenti:** residenziale permanente
- **Numero alloggi:** 3

Edifici di impianto storico

- **Edifici di matrice rurale:** casa padronale

Informazioni sull'Edificio 9396

Informazioni sull'Edificio 14381

- **Usi prevalente:** accessorio
- **Usi presenti:** accessorio

Manufatti e altri edifici

- **Accessori:** ripostigli, rimessaggi, box

Informazioni sull'Edificio 25804

- **Usi prevalente:** accessorio
- **Usi presenti:** accessorio

Manufatti e altri edifici

- **Accessori:** ripostigli, rimessaggi, box

Informazioni sull'Edificio 42992

- **Usi prevalente:** accessorio
- **Usi presenti:** accessorio

Manufatti e altri edifici

- **Accessori:** altro

FOTO n° 46079 (edificio 4381)



FOTO n° 46080 (edificio 4381)



FOTO n° 46081 (edificio 4381)



FOTO n° 46083 (edificio 14381)



FOTO n° 46084 (edificio 25804)



FOTO n° 46082 (edificio 42992)



Edifici associati alla Scheda:

ID 18622





Informazioni sulla Scheda

Informazioni sulla Scheda

- **Data rilevazione** 06/11/2019
- **Località** Monte San Quirico
- **Denominazione** via di Moriano

Informazioni sull'Edificio 18622

- **Usi prevalenti:** accessorio
- **Usi presenti:** accessorio
- **Manufatti e altri edifici**
 - **Accessori:** garage

Rilievi fotografici

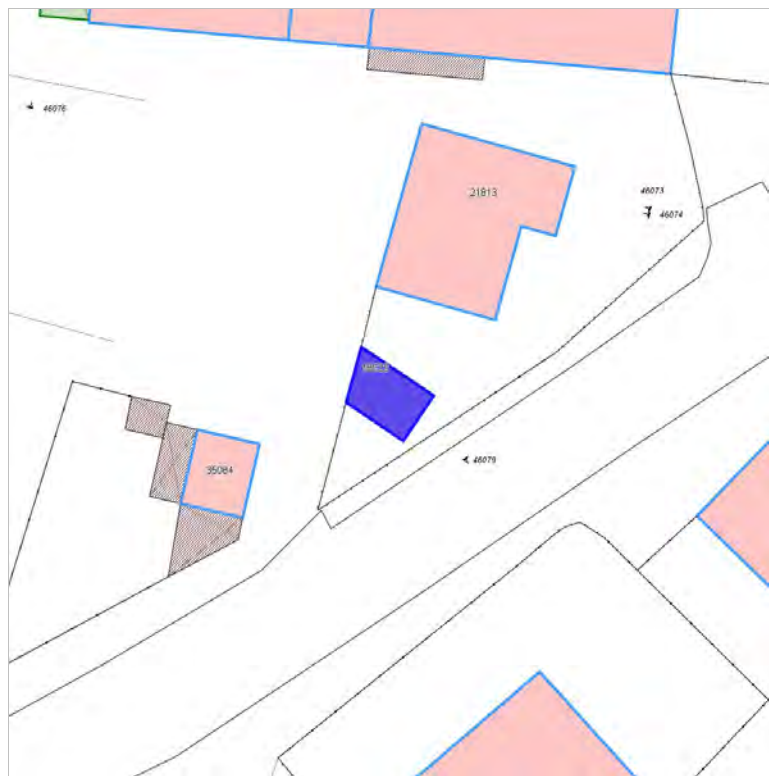


FOTO n° 46074 (edificio 18622)

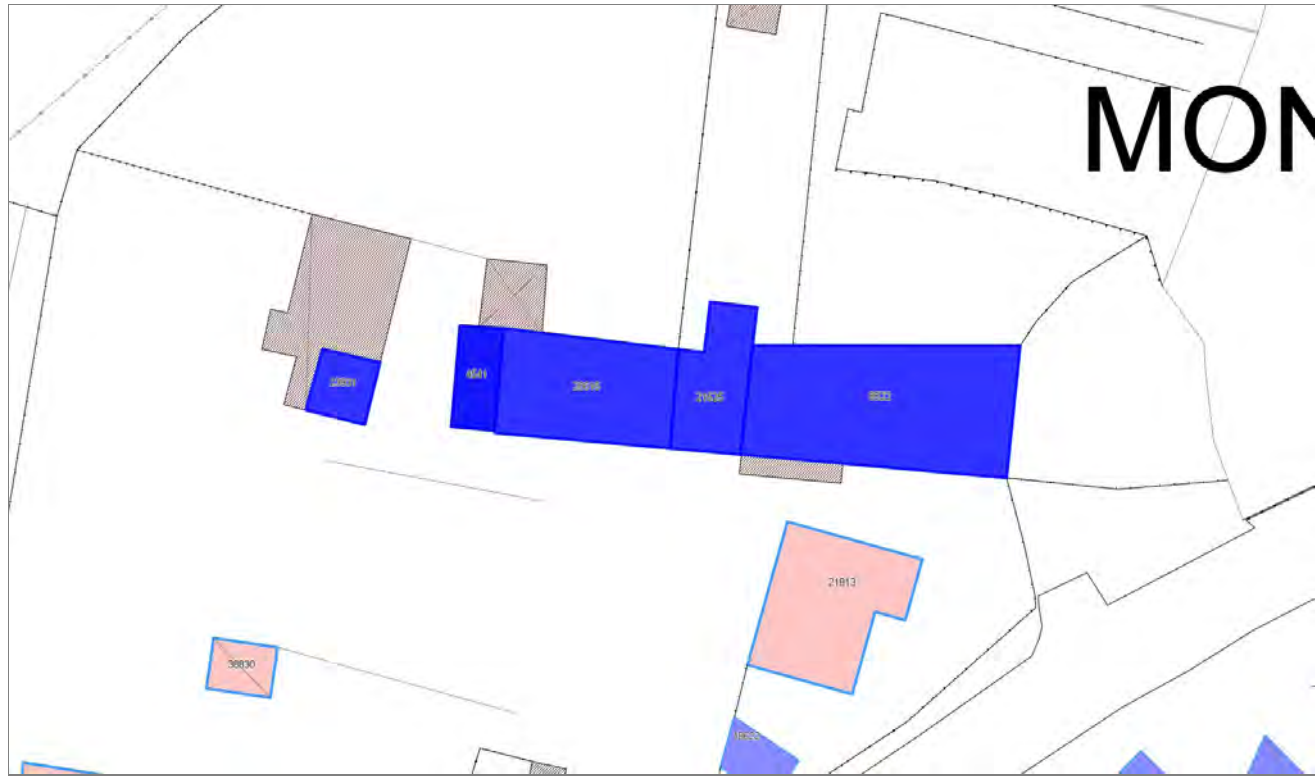


Edifici associati alla Scheda:

ID 8522 | ID 21525 | ID 23931 | ID 28616

Edificati Minori associati alla Scheda:

ID 4541



MON



Informazioni sulla Scheda

Informazioni sulla Scheda

- **Data rilevazione** 06/11/2019
- **Località** Monte San Quirico
- **Denominazione** via di Moriano

Informazioni sull'Edificio 8522

- **Usi prevalente:** residenziale
- **Usi presenti:** residenziale permanente
- **Numero alloggi:** 3

Edifici di impianto storico

- **Edifici con tipologie edilizie di base:** edifici con preminenza dei caratteri "in linea"

Informazioni sull'Edificio 21525

- **Usi prevalente:** residenziale
- **Usi presenti:** residenziale permanente
- **Numero alloggi:** 1

Edifici di impianto storico

- **Edifici con tipologie edilizie di base:** edifici con preminenza dei caratteri "in schiera"

Informazioni sull'Edificio 23931

- **Usi prevalente:** misto
- **Usi presenti:** non in uso; lavori in corso; accessorio; residenziale permanente

Edifici di impianto storico

- **Edifici con tipologie edilizie di base:** edilizia con tipologia incerta ottenuta per trasformazioni di edifici più antichi

Informazioni sull'Edificio 28616

- **Usi prevalente:** residenziale
- **Usi presenti:** residenziale permanente
- **Numero alloggi:** 1

Edifici di impianto storico

- **Edifici di matrice rurale:** fienili, stalle, manufatti di rimessaggio, ecc.

Informazioni sull'Edificato Minore 4541

Tipo
tettoia



FOTO n° 46075 (edificio 8522)



FOTO n° 46085 (edificio 21525)



FOTO n° 46076 (edificio 23931)



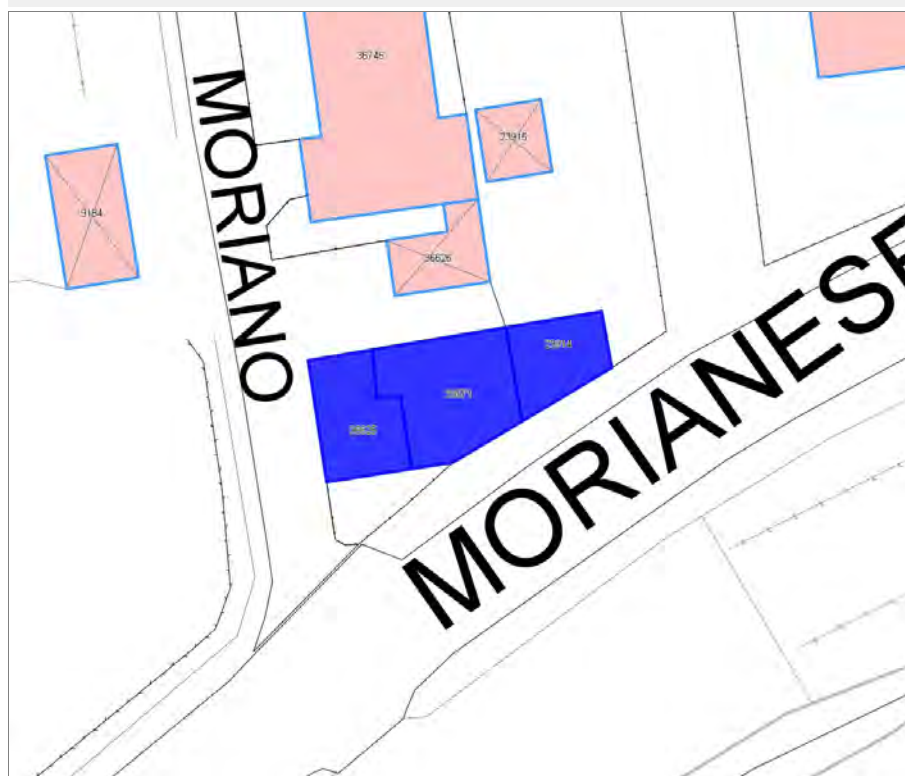
FOTO n° 46077 (edificio 28616)

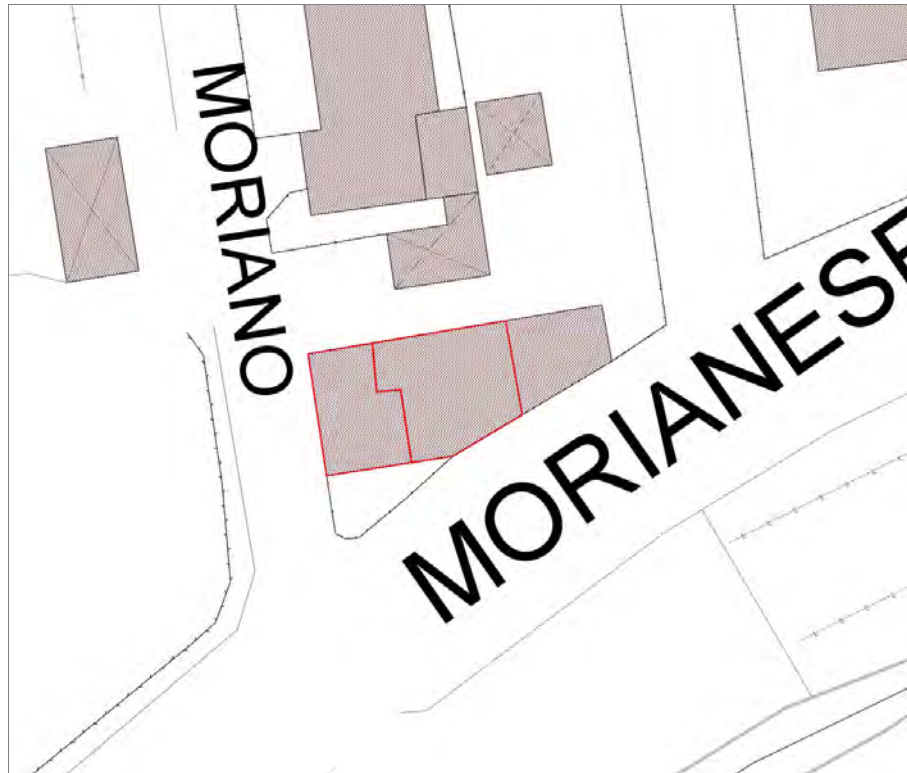


FOTO n° 46086 (edificato minore 4541)



Edifici associati alla Scheda:
ID 23914 | ID 33571 | ID 36625





Informazioni sulla Scheda

Informazioni sulla Scheda

- **Data rilevazione** 06/11/2019
- **Località** Monte San Quirico
- **Denominazione** via del Morianese (N.25)

Informazioni sull'Edificio 23914

- **Usi prevalenti:** residenziale
- **Usi presenti:** residenziale permanente

Edifici di impianto storico

- **Edifici di matrice rurale:** fienili, stalle, manufatti di rimessaggio, ecc.

Informazioni sull'Edificio 33571

- **Usi prevalenti:** residenziale
- **Usi presenti:** residenziale permanente
- **Numero alloggi:** 1

Edifici di impianto storico

- **Edifici con tipologie edilizie di base:** edifici con preminenza dei caratteri "in linea"

Informazioni sull'Edificio 36625

- **Usi prevalenti:** residenziale
- **Usi presenti:** residenziale permanente
- **Numero alloggi:** 2

Edifici di impianto storico

- **Edifici con tipologie edilizie di base:** edifici con preminenza dei caratteri "in linea"

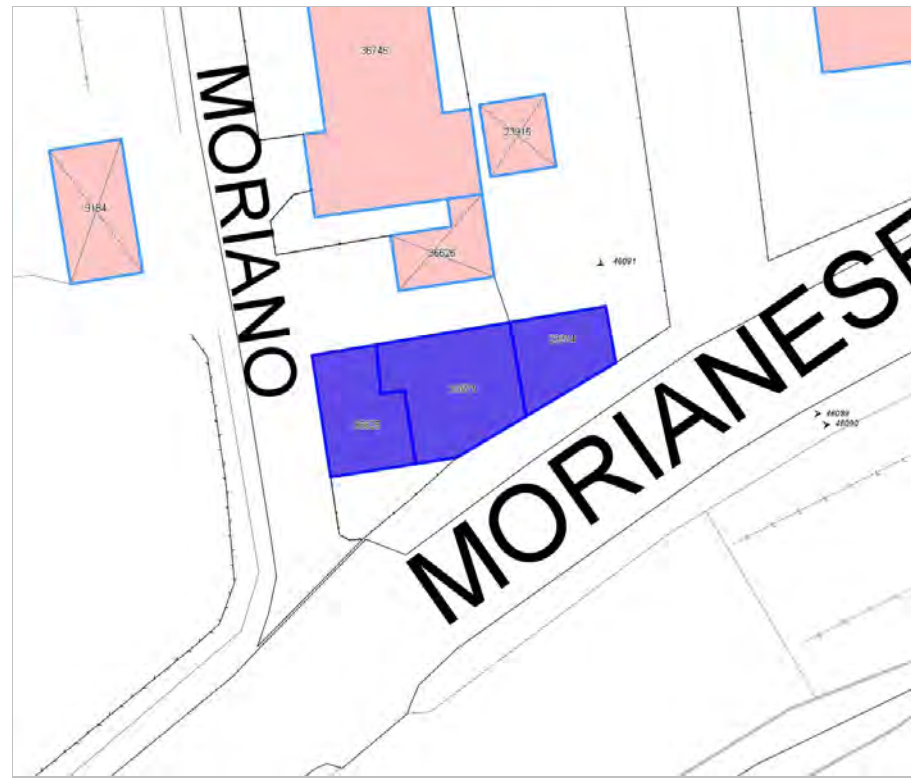


FOTO n° 46087 (edificio 23914)



FOTO n° 46088 (edificio 33571)



FOTO n° 46089 (edificio 33571)



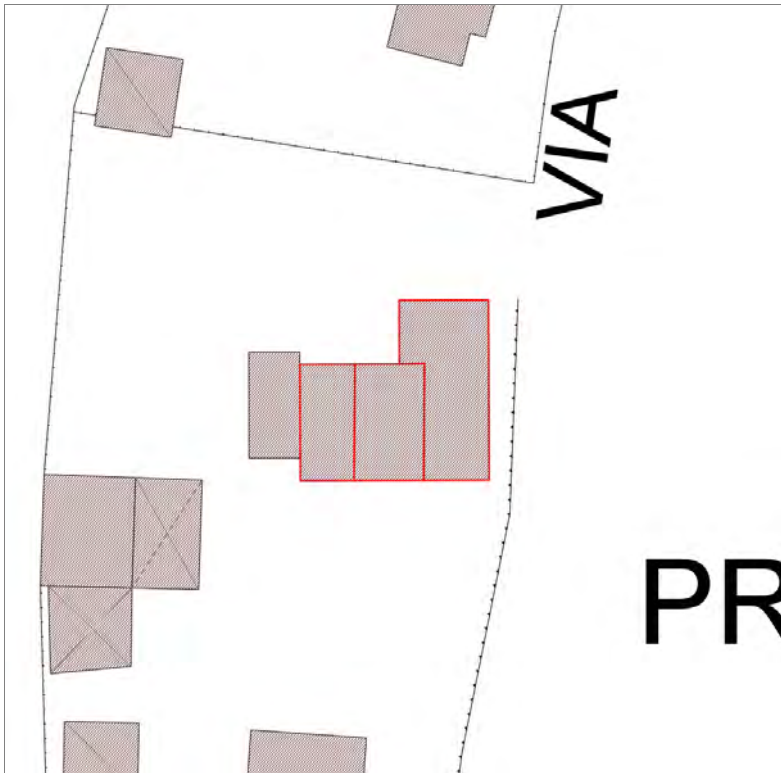
FOTO n° 46090 (edificio 36625)



Edifici associati alla Scheda:

ID 26851 | ID 32757 | ID 36584





Informazioni sulla Scheda

Informazioni sulla Scheda

- **Data rilevazione** 06/11/2019
- **Località** Monte San Quirico
- **Denominazione** via di Montebonelli

Informazioni sull'Edificio 26851

- **Usi prevalente:** residenziale
- **Usi presenti:** residenziale permanente
- **Numero alloggi:** 1

Edifici di impianto storico

- **Edifici con tipologie edilizie di base:** edifici con preminenza dei caratteri "in schiera"

Informazioni sull'Edificio 32757

- **Usi prevalente:** residenziale
- **Usi presenti:** residenziale permanente
- **Numero alloggi:** 1

Edifici di impianto storico

- **Edifici con tipologie edilizie di base:** edifici con preminenza dei caratteri "in schiera"

Informazioni sull'Edificio 36584

- **Usi prevalente:** residenziale
- **Usi presenti:** residenziale permanente
- **Numero alloggi:** 1

Edifici di impianto storico

- **Edifici con tipologie edilizie di base:** edifici con preminenza dei caratteri "in schiera"



FOTO n° 46103 (edificio 26851)



FOTO n° 46104 (edificio 32757)

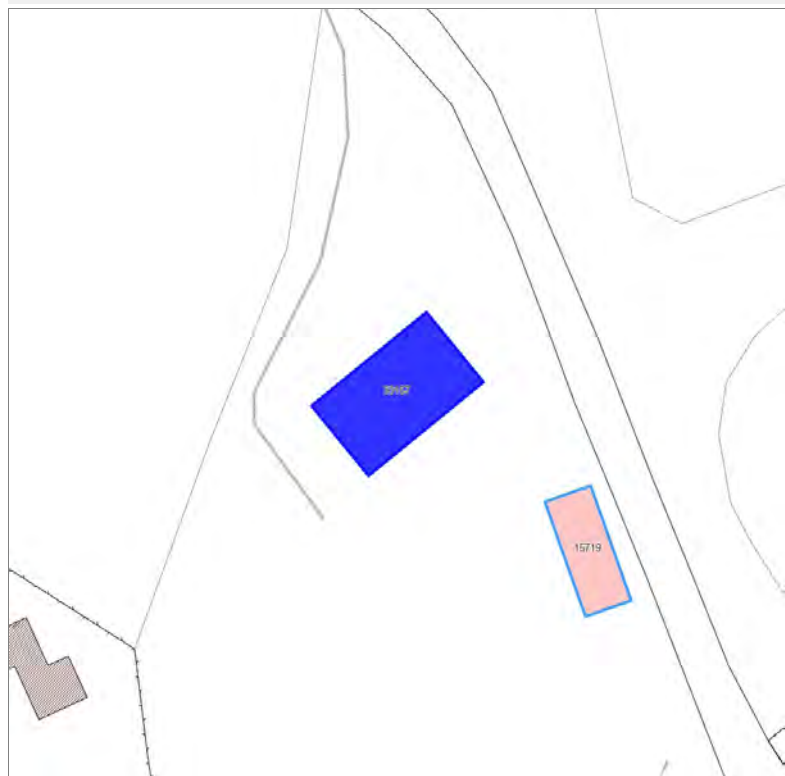


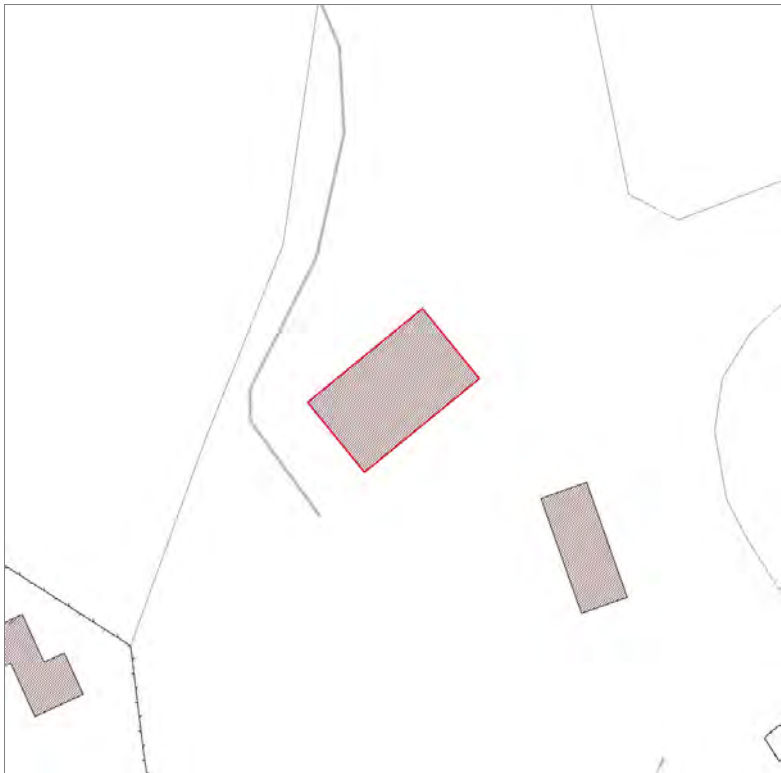
FOTO n° 46102 (edificio 36584)



Edifici associati alla Scheda:

ID 33157





Informazioni sulla Scheda

Informazioni sulla Scheda

- **Data rilevazione** 06/11/2019
- **Località** IL PIAGGIONE
- **Denominazione** Al Frantoio

Informazioni sull'Edificio 33157

- **Usò prevalente:** residenziale
- **Usi presenti:** lavori in corso; residenziale saltuario
- **Numero alloggi:** 1

Edifici di impianto storico

- **Edifici di matrice rurale:** casa colonica isolata



FOTO n° 46105 (scheda)



FOTO n° 1602 (edificio 33157)



FOTO n° 1603 (edificio 33157)



Edifici associati alla Scheda:

ID 41089





Informazioni sulla Scheda

Informazioni sulla Scheda

- **Data rilevazione** 06/11/2019
- **Località** IL PIAGGIONE
- **Denominazione** Al Frantoio

Informazioni sull'Edificio 41089

- **Usò prevalente:** non in uso
- **Usi presenti:** non in uso; accessorio

Manufatti e altri edifici

- **Edifici con caratteri conformi all'edificato tradizionale e/o preesistente:** a carattere non specialistico (di base)



FOTO n° 46109 (scheda)



FOTO n° 1604 (edificio 41089)



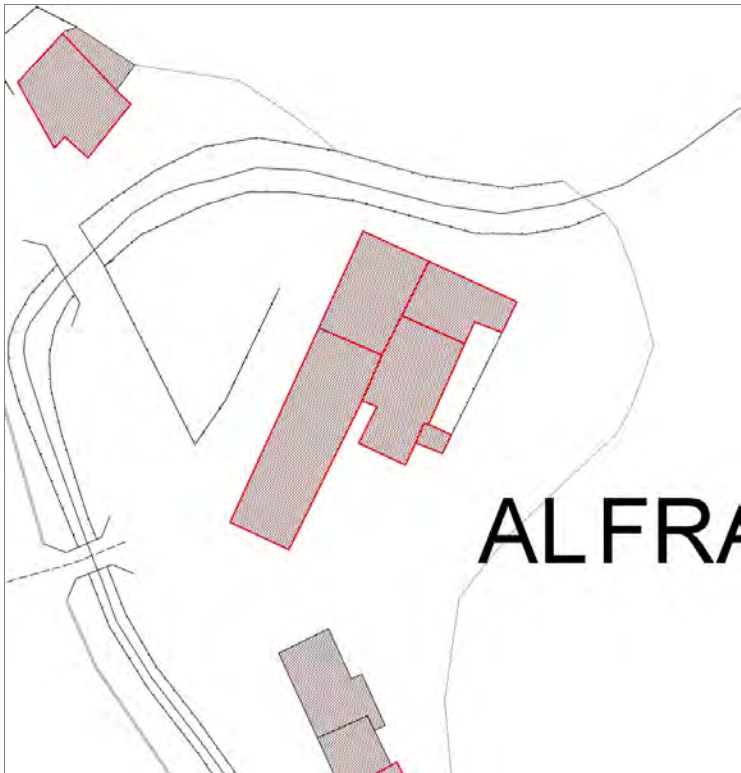
FOTO n° 1605 (edificio 41089)



Edifici associati alla Scheda:

ID 6065





Informazioni sulla Scheda

Informazioni sulla Scheda

- **Data rilevazione** 06/11/2019
- **Località** IL PIAGGIONE
- **Denominazione** Al Frantoio

Informazioni sull'Edificio 6065

- **Usi prevalente:** residenziale
- **Usi presenti:** accessorio; residenziale permanente
- **Numero alloggi:** 3

Edifici di impianto storico

- **Edifici di matrice rurale:** casa colonica isolata



FOTO n° 46111 (scheda)



FOTO n° 1606 (edificio 6065)



FOTO n° 1607 (edificio 6065)



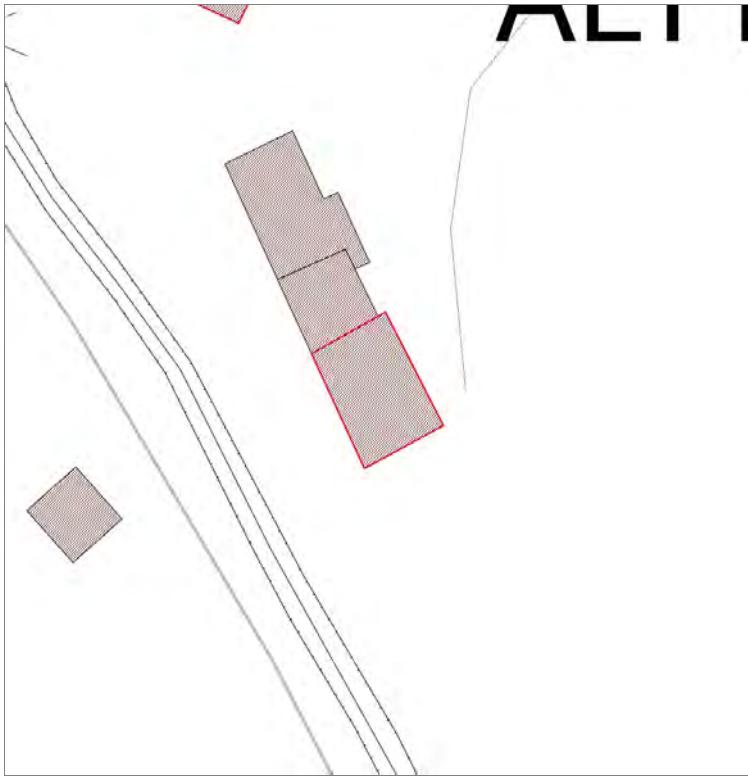
FOTO n° 1608 (edificio 6065)



Edifici associati alla Scheda:

ID 17405





Informazioni sulla Scheda

Informazioni sulla Scheda

- **Data rilevazione** 06/11/2019
- **Località** IL PIAGGIONE
- **Denominazione** Al Frantoio

Informazioni sull'Edificio 17405

- **Usò prevalente:** residenziale
- **Usi presenti:** residenziale permanente
- **Numero alloggi:** 1

Edifici di impianto storico

- **Edifici con tipologie edilizie di base:** edifici con preminenza dei caratteri "in linea"



FOTO n° 46112 (scheda)



FOTO n° 1610 (edificio 17405)



Edifici associati alla Scheda:
ID 14373



A CORNETO



A CORNETO



Informazioni sulla Scheda

Informazioni sulla Scheda

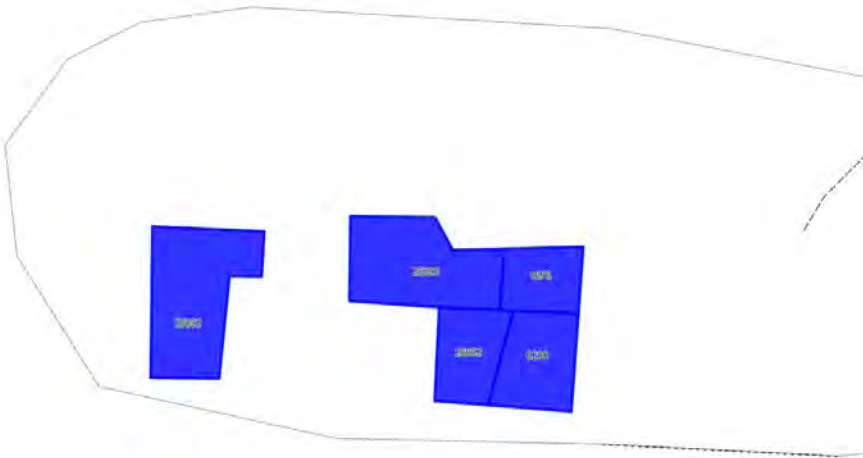
- **Data rilevazione** 06/11/2019
- **Non rilevabile:** Non raggiungibile
- **Località** IL PIAGGIONE
- **Denominazione** A Corneto

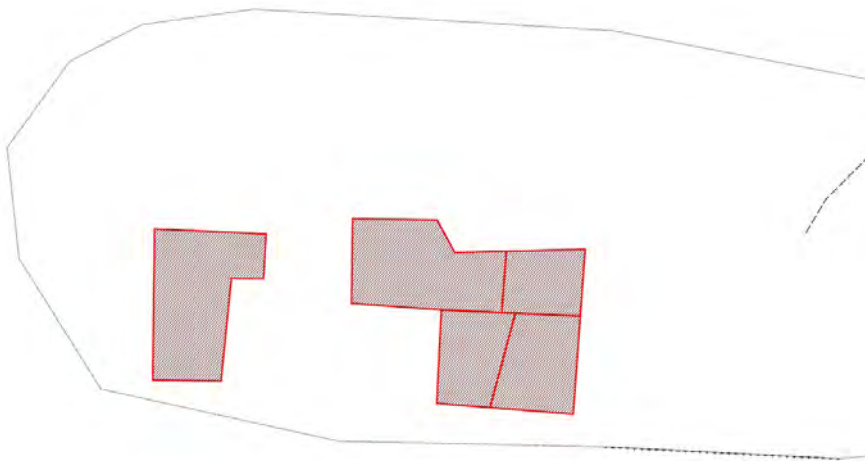
Informazioni sull'Edificio 14373

- **Usò prevalente:** non rilevabile

Edifici associati alla Scheda:

ID 1675 | ID 6230 | ID 25092 | ID 25093 | ID 26652





Informazioni sulla Scheda

Informazioni sulla Scheda

- **Data rilevazione** 06/11/2019
- **Non rilevabile:** Non raggiungibile
- **Località** FAETA
- **Denominazione** Faeta

Informazioni sull'Edificio 1675

- **Usò prevalente:** non rilevabile

Informazioni sull'Edificio 6230

- **Usò prevalente:** non rilevabile

Informazioni sull'Edificio 25092

- **Usò prevalente:** non rilevabile

Informazioni sull'Edificio 25093

- **Usò prevalente:** non rilevabile

Informazioni sull'Edificio 26652

- **Usò prevalente:** non rilevabile

Edifici associati alla Scheda:

ID 6956 | ID 7451 | ID 8775 | ID 19928 | ID 31968





Informazioni sulla Scheda

Informazioni sulla Scheda

- **Data rilevazione** 06/11/2019
- **Non rilevabile:** Non raggiungibile
- **Località** NOSCIONE
- **Denominazione** Noscione

Informazioni sull'Edificio 6956

- **Uso prevalente:** non rilevabile
- **Usi presenti:** non rilevabile

Informazioni sull'Edificio 7451

- **Uso prevalente:** non rilevabile
- **Usi presenti:** non rilevabile

Informazioni sull'Edificio 8775

- **Uso prevalente:** non rilevabile
- **Usi presenti:** non rilevabile

Informazioni sull'Edificio 19928

- **Uso prevalente:** non rilevabile
- **Usi presenti:** non rilevabile

Informazioni sull'Edificio 31968

- **Uso prevalente:** non rilevabile
- **Usi presenti:** non rilevabile

Edifici associati alla Scheda:

ID 7454 | ID 28859





Informazioni sulla Scheda

Informazioni sulla Scheda

- **Data rilevazione** 06/11/2019
- **Non rilevabile:** Non raggiungibile
- **Località** ALLA PIELLA
- **Denominazione** Alla Piella

Informazioni sull'Edificio 7454

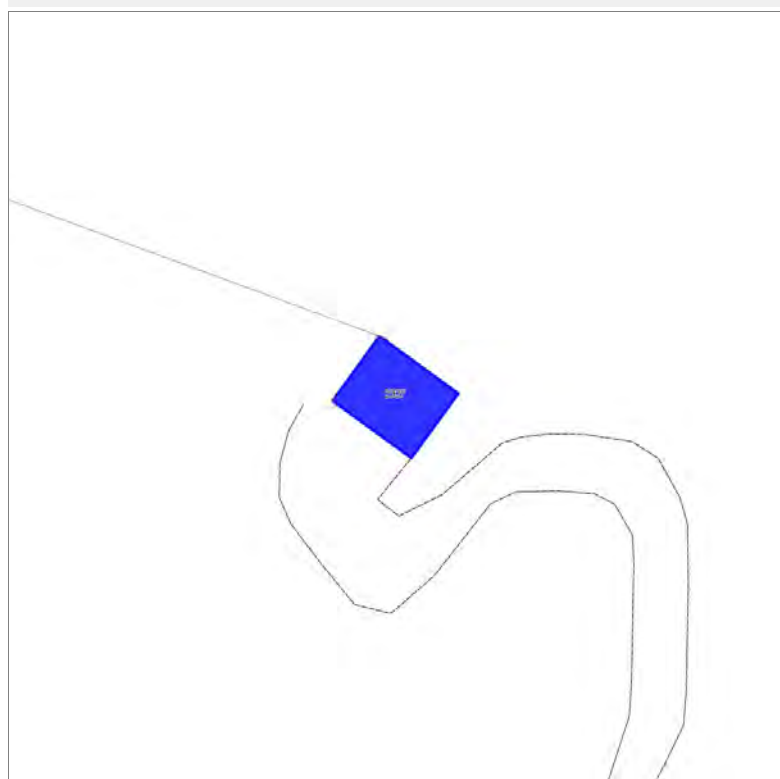
- **Usò prevalente:** non rilevabile
- **Usi presenti:** non rilevabile

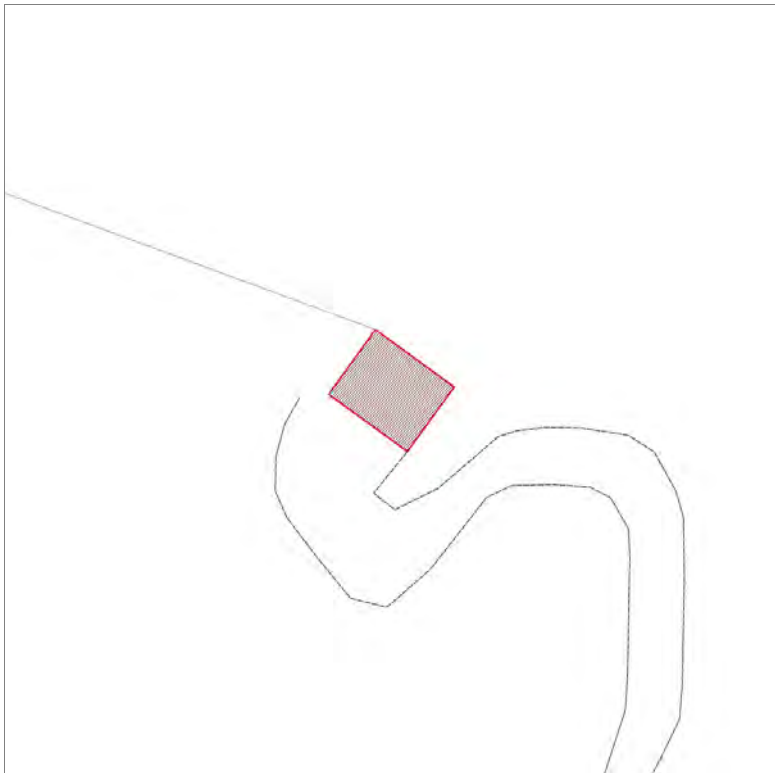
Informazioni sull'Edificio 28859

- **Usò prevalente:** non rilevabile
- **Usi presenti:** non rilevabile

Edifici associati alla Scheda:

ID 2327





Informazioni sulla Scheda

Informazioni sulla Scheda

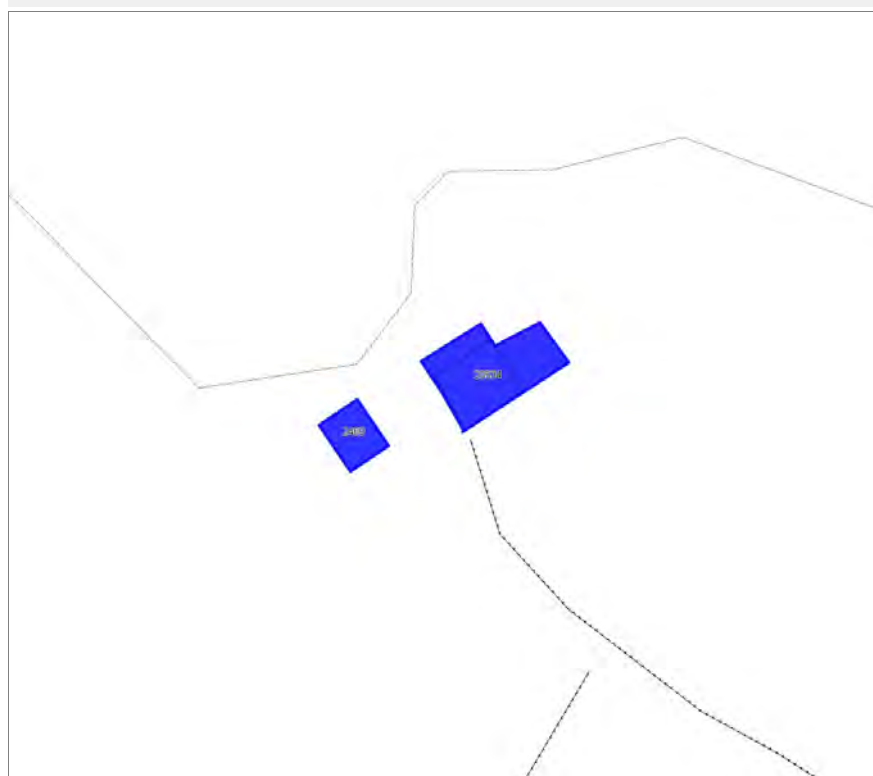
- **Data rilevazione** 06/11/2019
- **Non rilevabile:** Non raggiungibile
- **Località** ALLA PIELLA
- **Denominazione** Alla Piella

Informazioni sull'Edificio 2327

- **Usò prevalente:** non rilevabile

Edifici associati alla Scheda:

ID 2469 | ID 20534





Informazioni sulla Scheda

Informazioni sulla Scheda

- **Data rilevazione** 06/11/2019
- **Non rilevabile:** Non raggiungibile
- **Località** ALLA PIELLA
- **Denominazione** Alla Piella

Informazioni sull'Edificio 2469

- **Usò prevalente:** non rilevabile
- **Usi presenti:** non rilevabile

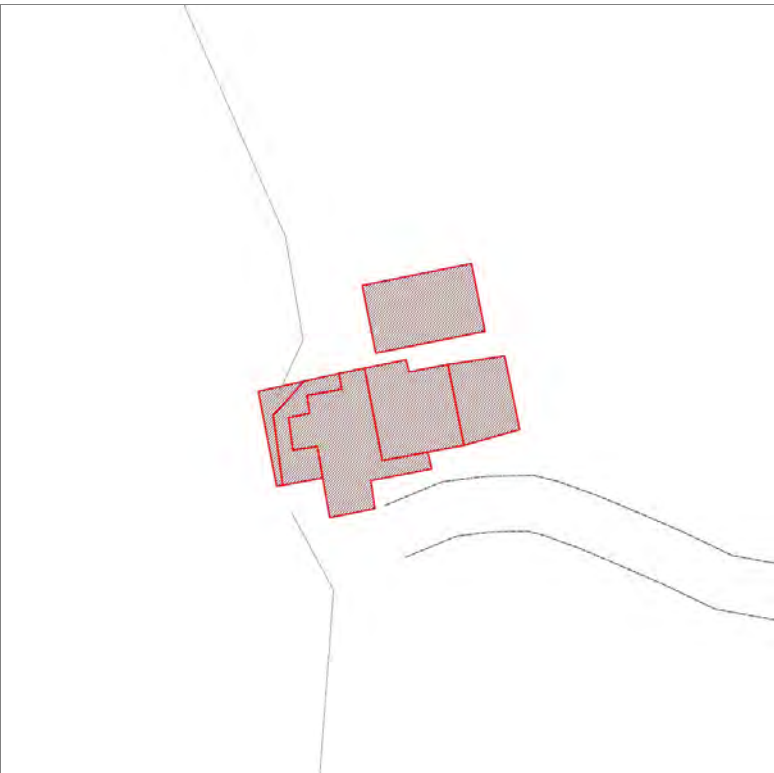
Informazioni sull'Edificio 20534

- **Usò prevalente:** non rilevabile
- **Usi presenti:** non rilevabile

Edifici associati alla Scheda:

ID 5088 | ID 11379 | ID 11881 | ID 12683 | ID 27020 | ID 30416





Informazioni sulla Scheda

Informazioni sulla Scheda

- **Data rilevazione** 06/11/2019
- **Non rilevabile:** Non raggiungibile
- **Località** Colle delle Fratte
- **Denominazione** Colle delle Fratte

Informazioni sull'Edificio 5088

- **Uso prevalente:** non rilevabile
- **Usi presenti:** non rilevabile

Informazioni sull'Edificio 11379

- **Uso prevalente:** non rilevabile
- **Usi presenti:** non rilevabile

Informazioni sull'Edificio 11881

- **Uso prevalente:** non rilevabile
- **Usi presenti:** non rilevabile

Informazioni sull'Edificio 12683

- **Uso prevalente:** non rilevabile
- **Usi presenti:** non rilevabile

Informazioni sull'Edificio 27020

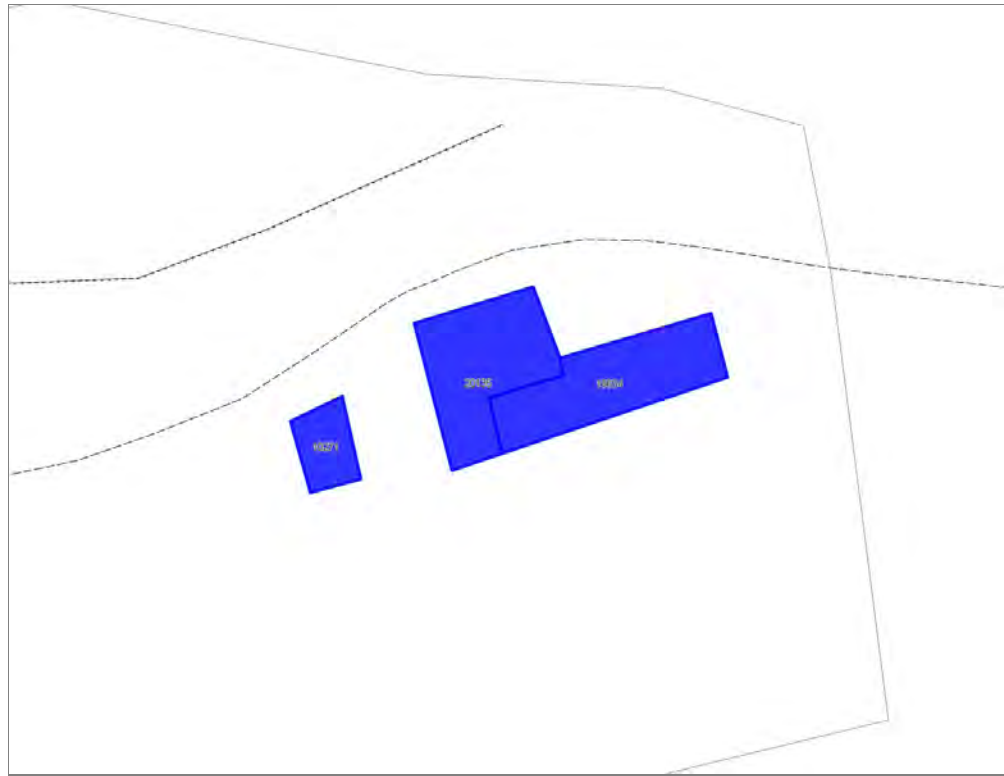
- **Uso prevalente:** non rilevabile
- **Usi presenti:** non rilevabile

Informazioni sull'Edificio 30416

- **Uso prevalente:** non rilevabile
- **Usi presenti:** non rilevabile

Edifici associati alla Scheda:

ID 10271 | ID 19634 | ID 20135





Informazioni sulla Scheda

Informazioni sulla Scheda

- **Data rilevazione** 06/11/2019
- **Non rilevabile:** Non raggiungibile
- **Località** PIASTREDA
- **Denominazione** Piastreda

Informazioni sull'Edificio 10271

- **Usò prevalente:** non rilevabile
- **Usi presenti:** non rilevabile

Informazioni sull'Edificio 19634

- **Usò prevalente:** non rilevabile
- **Usi presenti:** non rilevabile

Informazioni sull'Edificio 20135

- **Usò prevalente:** non rilevabile
- **Usi presenti:** non rilevabile

Edifici associati alla Scheda:

ID 842





Informazioni sulla Scheda

Informazioni sulla Scheda

- **Data rilevazione** 06/11/2019
- **Località** MUTIGLIANO
- **Denominazione** via delle Foreste

Informazioni sull'Edificio 842

- **Usi prevalenti:** accessorio
- **Usi presenti:** non in uso; dismesso; accessorio
- **Edifici di impianto storico**
- **Edifici di matrice rurale:** fienili, stalle, manufatti di rimessaggio, ecc.



FOTO n° 46121 (edificio 842)



Edifici associati alla Scheda:

ID 20256 | ID 28356 | ID 31302 | ID 37173



GAGL



Informazioni sulla Scheda

Informazioni sulla Scheda

- **Data rilevazione** 06/11/2019
- **Non rilevabile:** Non raggiungibile
- **Località** GAGLIONE
- **Denominazione** Gaglione

Informazioni sull'Edificio 20256

- **Usi prevalente:** non rilevabile
- **Usi presenti:** non rilevabile

Informazioni sull'Edificio 28356

- **Usi prevalente:** non rilevabile
- **Usi presenti:** non rilevabile

Informazioni sull'Edificio 31302

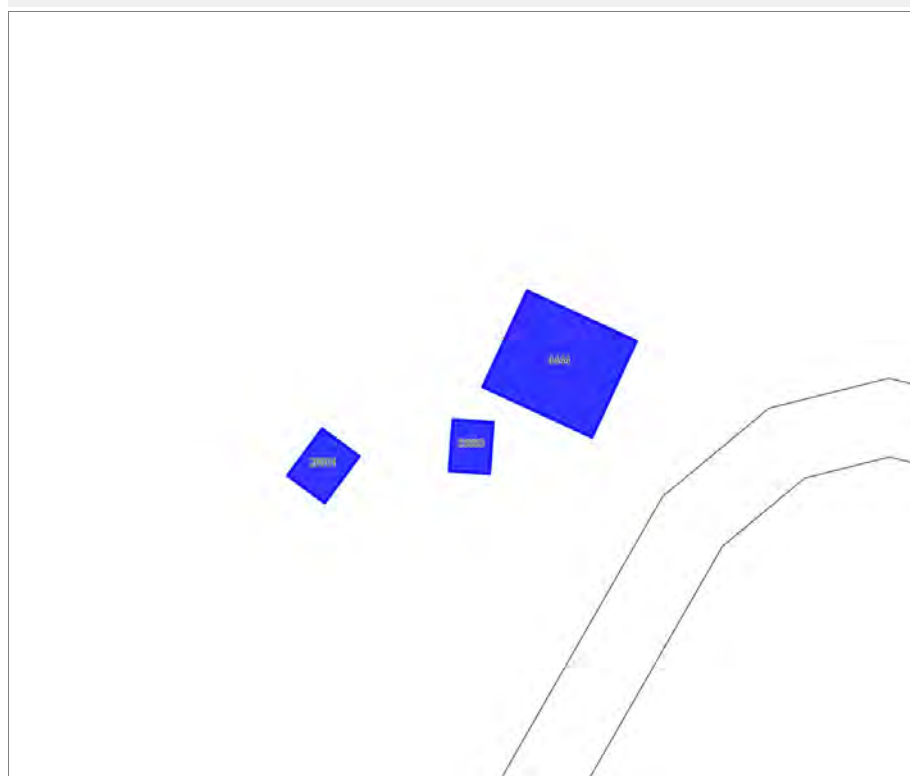
- **Usi prevalente:** non rilevabile
- **Usi presenti:** non rilevabile

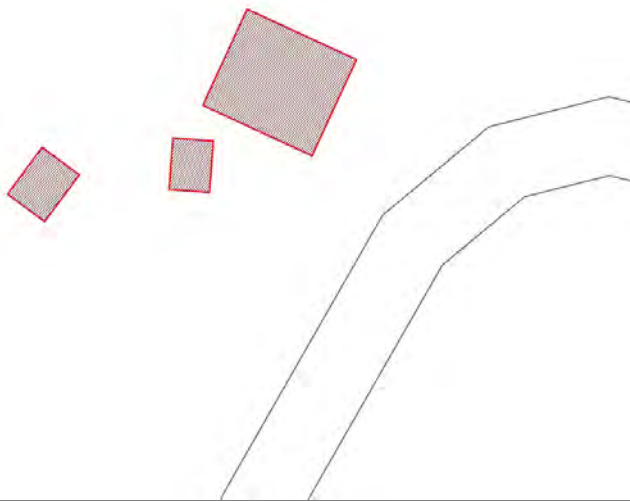
Informazioni sull'Edificio 37173

- **Usi prevalente:** non rilevabile
- **Usi presenti:** non rilevabile

Edifici associati alla Scheda:

ID 4444 | ID 28031 | ID 33880





Informazioni sulla Scheda

Informazioni sulla Scheda

- **Data rilevazione** 06/11/2019
- **Non rilevabile:** Non raggiungibile
- **Località** GAGLIONE
- **Denominazione** Gaglione

Informazioni sull'Edificio 4444

- **Usò prevalente:** non rilevabile
- **Usi presenti:** non rilevabile

Informazioni sull'Edificio 28031

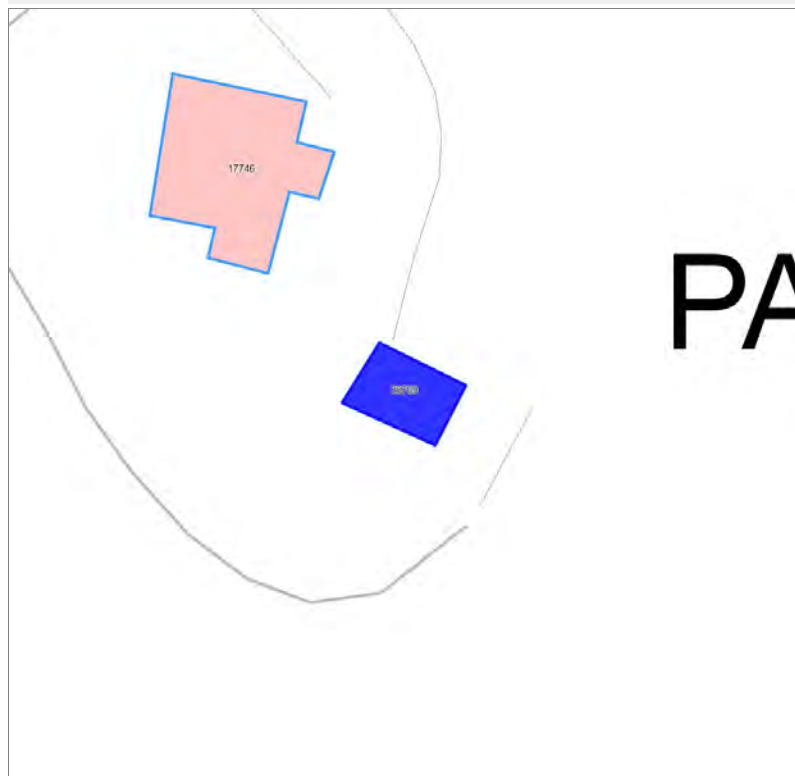
- **Usò prevalente:** non rilevabile
- **Usi presenti:** non rilevabile

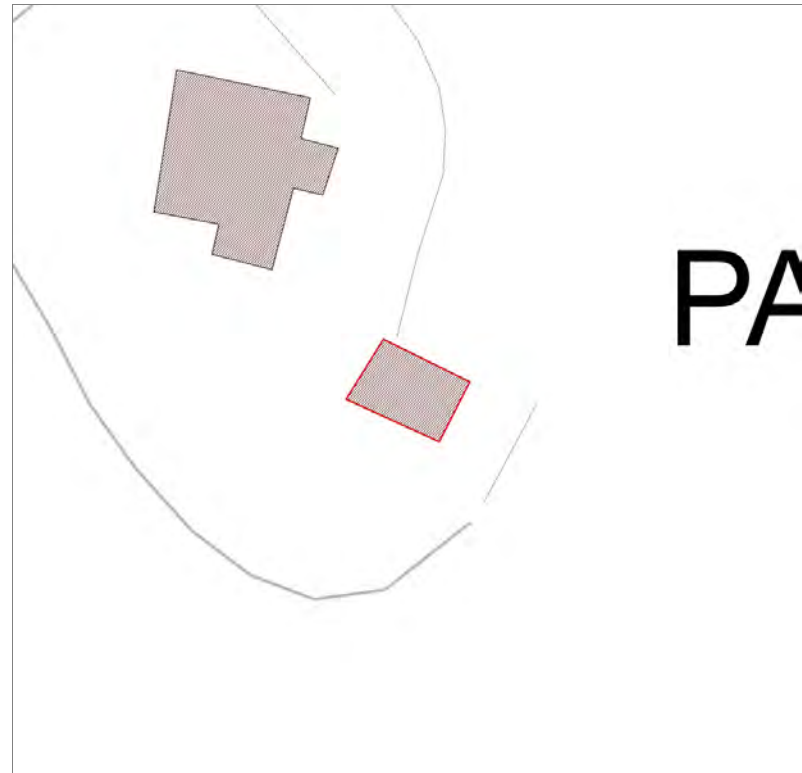
Informazioni sull'Edificio 33880

- **Usò prevalente:** non rilevabile
- **Usi presenti:** non rilevabile

Edifici associati alla Scheda:

ID 38769





Informazioni sulla Scheda

Informazioni sulla Scheda

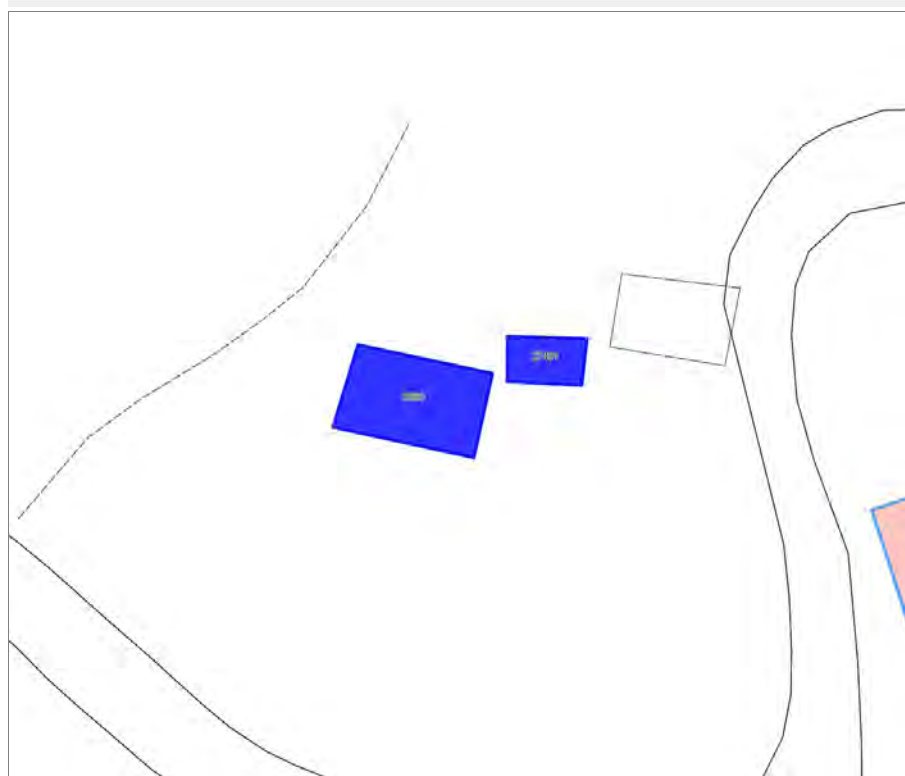
- **Data rilevazione** 06/11/2019
- **Non rilevabile:** Non raggiungibile
- **Località** CROCE DEL PADRE BARSANTI
- **Denominazione** Croce del Padre Barsanti

Informazioni sull'Edificio 38769

- **Usi prevalenti:** non rilevabile
- **Usi presenti:** non rilevabile

Edifici associati alla Scheda:

ID 9560 | ID 27491





Informazioni sulla Scheda

Informazioni sulla Scheda

- **Data rilevazione** 06/11/2019
- **Non rilevabile:** Non raggiungibile
- **Località** CROCE DEL PADRE BARSANTI
- **Denominazione** Croce del Padre Barsanti

Informazioni sull'Edificio 9560

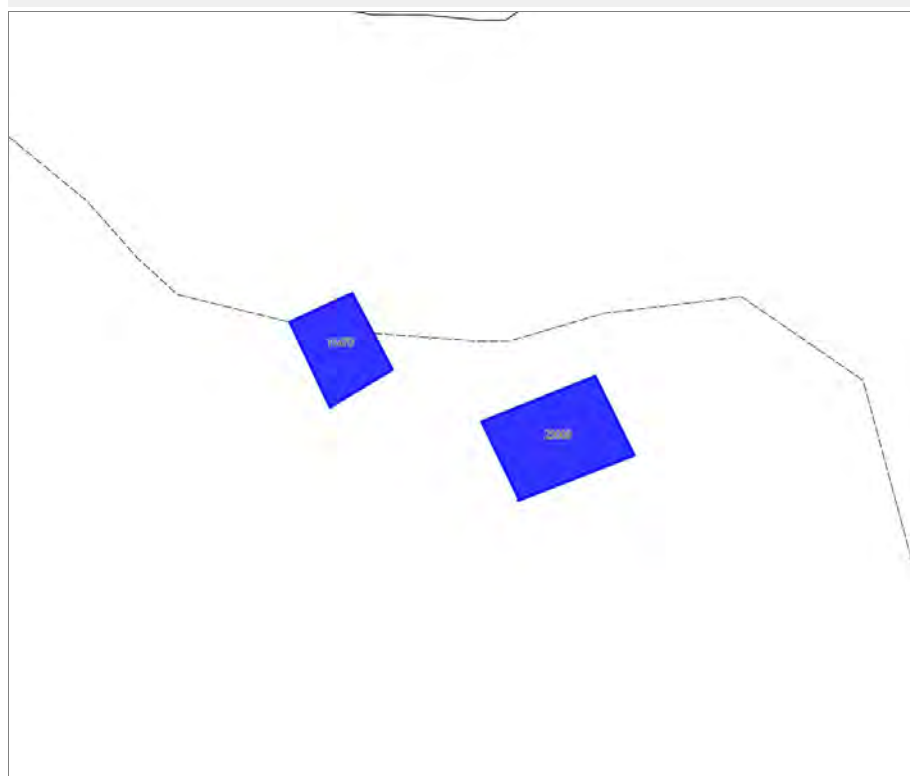
- **Usò prevalente:** non rilevabile
- **Usi presenti:** non rilevabile

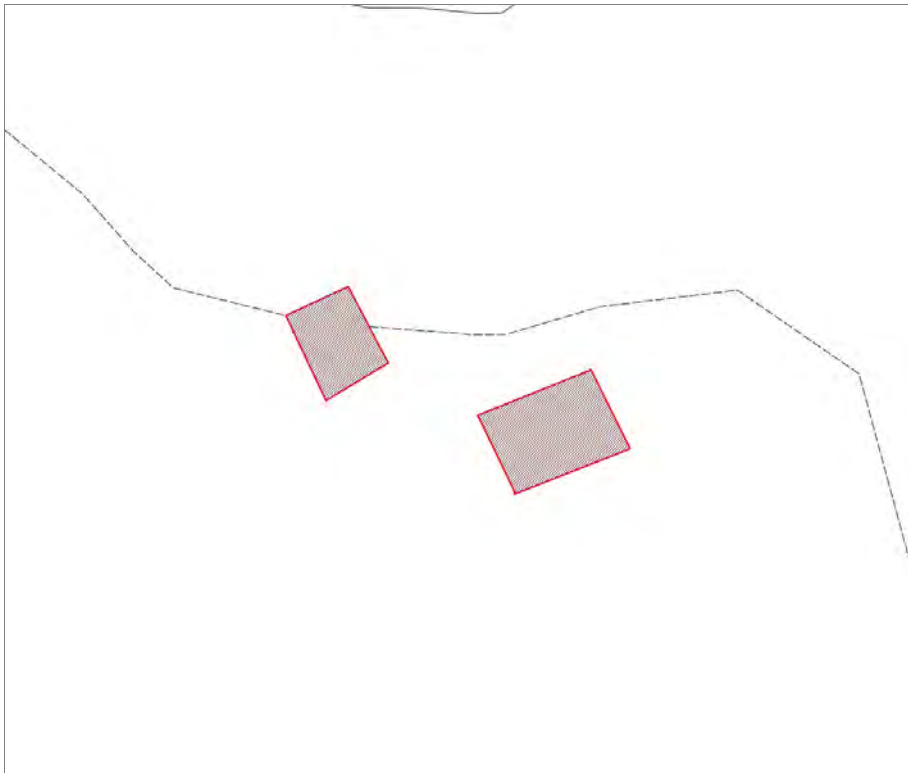
Informazioni sull'Edificio 27491

- **Usò prevalente:** non rilevabile
- **Usi presenti:** non rilevabile

Edifici associati alla Scheda:

ID 15470 ID 23009





Informazioni sulla Scheda

Informazioni sulla Scheda

- **Data rilevazione** 06/11/2019
- **Non rilevabile:** Non raggiungibile
- **Località** CROCE DEL PADRE BARSANTI
- **Denominazione** Croce del Padre Barsanti

Informazioni sull'Edificio 15470

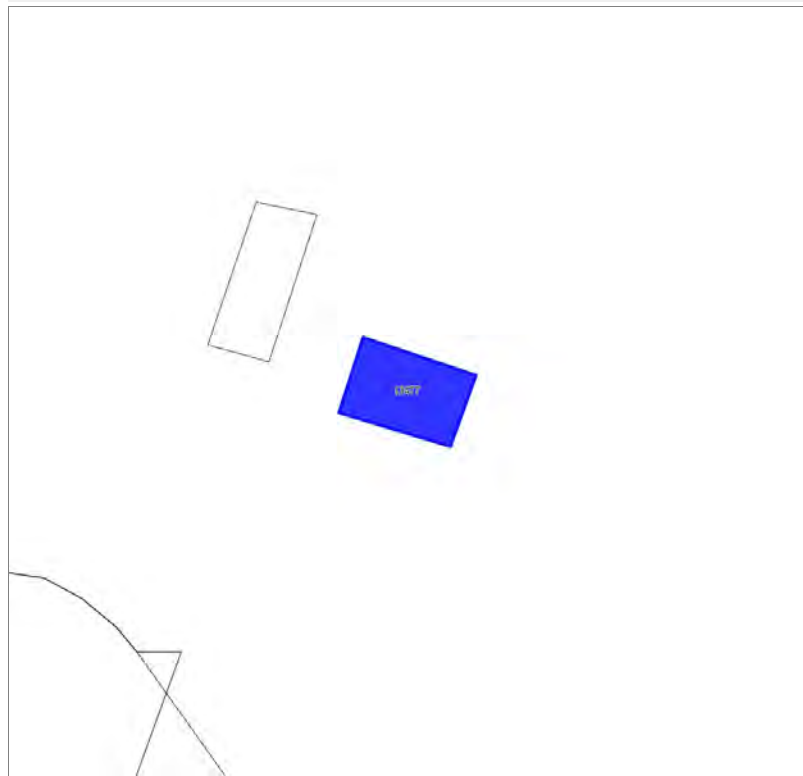
- **Usò prevalente:** non rilevabile
- **Usi presenti:** non rilevabile

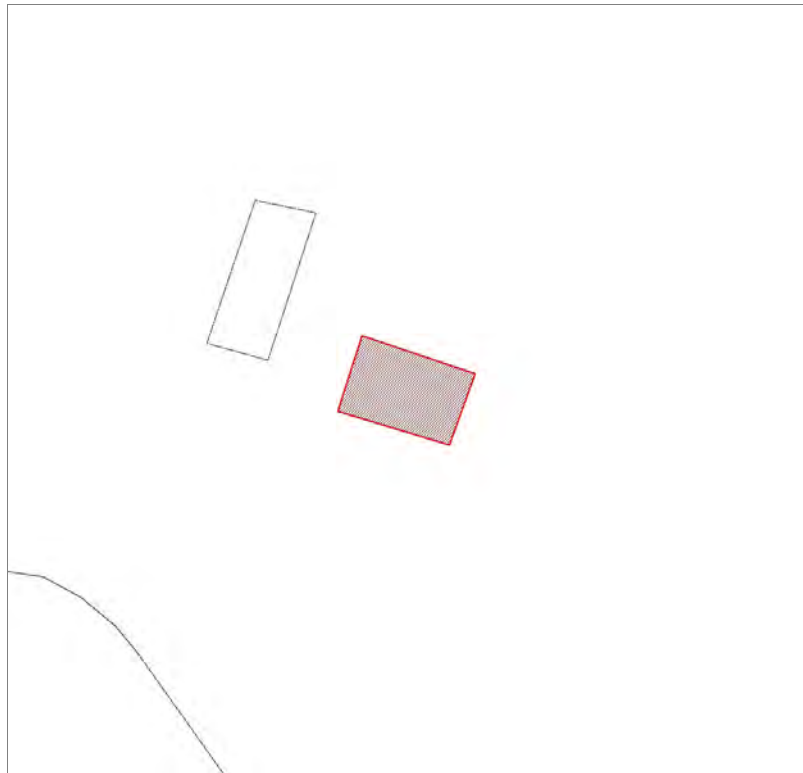
Informazioni sull'Edificio 23009

- **Usò prevalente:** non rilevabile
- **Usi presenti:** non rilevabile

Edifici associati alla Scheda:

ID 13477





Informazioni sulla Scheda

Informazioni sulla Scheda

- **Data rilevazione** 06/11/2019
- **Non rilevabile:** Non raggiungibile
- **Località** CROCE DEL PADRE BARSANTI
- **Denominazione** Croce del Padre Barsanti

Informazioni sull'Edificio 13477

- **Uso prevalente:** non rilevabile
- **Usi presenti:** non rilevabile

Edifici associati alla Scheda:

ID 1977 | ID 37936





Informazioni sulla Scheda

Informazioni sulla Scheda

- **Data rilevazione** 06/11/2019
- **Località** MUTIGLIANO
- **Denominazione** via della Chiesa X

Informazioni sull'Edificio 1977

- **Usi prevalenti:** accessorio
- **Usi presenti:** non in uso; accessorio
- **Manufatti e altri edifici**
 - **Accessori:** altro

Informazioni sull'Edificio 37936

- **Usi prevalenti:** residenziale
- **Usi presenti:** residenziale permanente
- **Numero alloggi:** 2
- **Edifici di impianto storico**
 - **Edifici con tipologie edilizie di base:** edifici con preminenza dei caratteri "in linea"



FOTO n° 46152 (edificio 1977)



FOTO n° 46151 (edificio 37936)



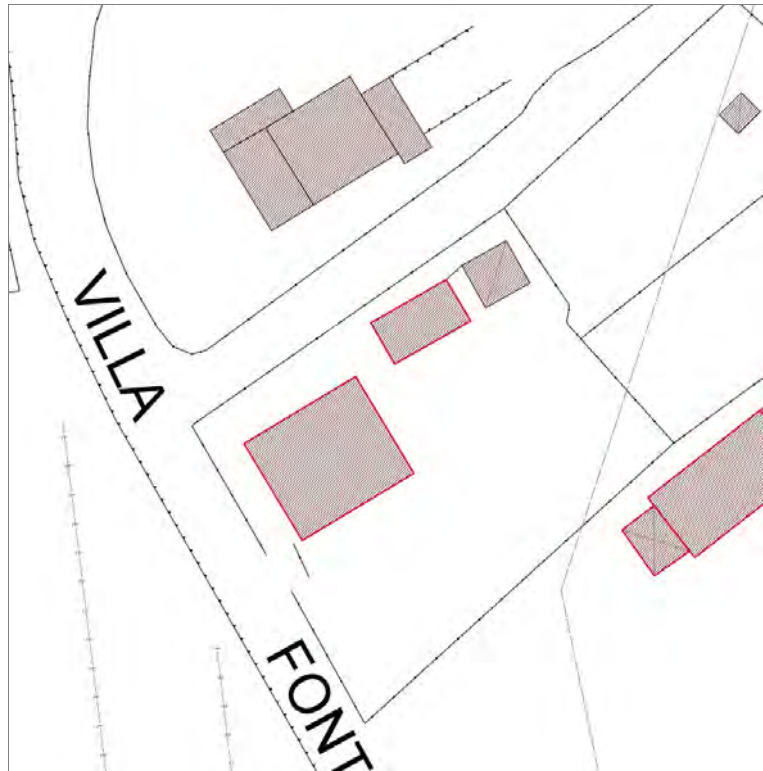
FOTO n° 46160 (edificio 37936)



Edifici associati alla Scheda:

ID 25837 ID 25838 ID 36563





Informazioni sulla Scheda

Informazioni sulla Scheda

- **Data rilevazione** 06/11/2019
- **Località** MUTIGLIANO
- **Denominazione** via di Villa Fontana

Informazioni sull'Edificio 25837

- **Usi prevalenti:** accessorio
- **Usi presenti:** accessorio

Edifici di impianto storico

- **Edifici di matrice rurale:** fienili, stalle, manufatti di rimessaggio, ecc.

Informazioni sull'Edificio 25838

- **Usi prevalenti:** non rilevabile

Informazioni sull'Edificio 36563

- **Usi prevalenti:** residenziale
- **Usi presenti:** residenziale permanente
- **Numero alloggi:** 2

Edifici di impianto storico

- **Edifici con tipologie edilizie di base:** edifici con preminenza dei caratteri "in linea"



FOTO n° 46148 (edificio 25837)



FOTO n° 46147 (edificio 36563)



FOTO n° 46150 (edificio 36563)



Edifici associati alla Scheda:
ID 26696





Informazioni sulla Scheda

Informazioni sulla Scheda

- **Data rilevazione** 06/11/2019
- **Località** MUTIGLIANO
- **Denominazione** via di Villa Fontana

Informazioni sull'Edificio 26696

- | | |
|--|--|
| <ul style="list-style-type: none">▪ Usi prevalente: residenziale▪ Usi presenti: non in uso; residenziale saltuario▪ Numero alloggi: 1 | <ul style="list-style-type: none">▪ Edifici di impianto storico▪ Edifici di matrice rurale: casa colonica isolata |
|--|--|



FOTO n° 46154 (edificio 26696)



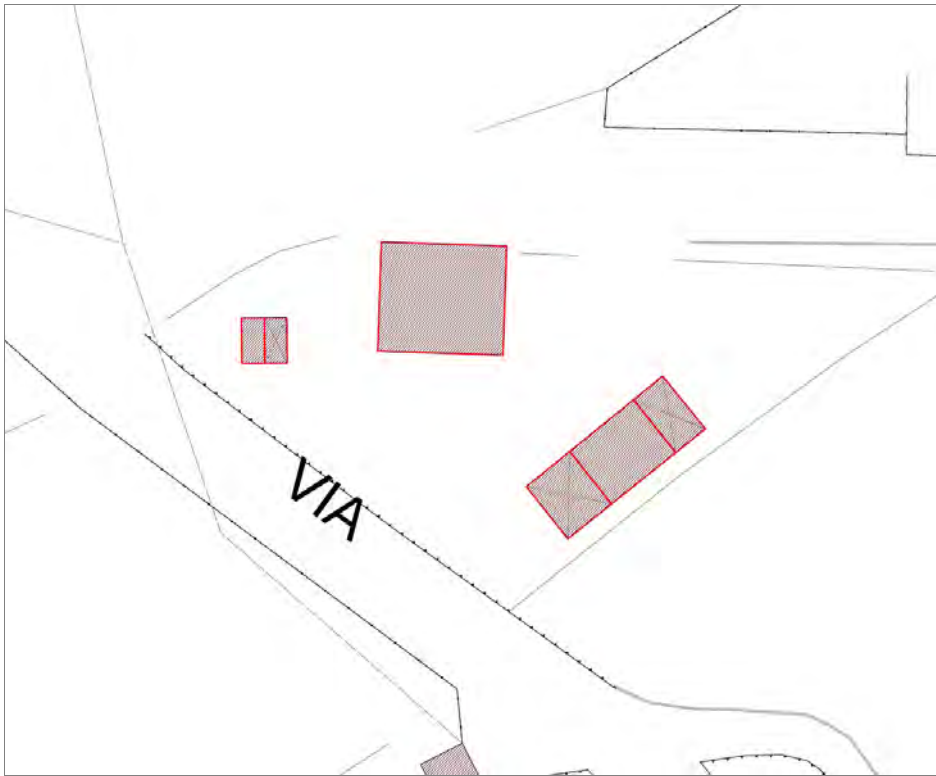
FOTO n° 46155 (edificio 26696)



Edifici associati alla Scheda:

ID 18968 ID 18969 ID 21029





Informazioni sulla Scheda

Informazioni sulla Scheda

- **Data rilevazione** 06/11/2019
- **Località** MUTIGLIANO
- **Denominazione** via della Chiesa X

Informazioni sull'Edificio 18968

- **Usi prevalente:** residenziale
- **Usi presenti:** residenziale saltuario
- **Numero alloggi:** 1

Edifici di impianto storico

- **Edifici di matrice rurale:** fienili, stalle, manufatti di rimessaggio, ecc.

Informazioni sull'Edificio 18969

- **Usi prevalente:** accessorio
- **Usi presenti:** accessorio

Manufatti e altri edifici

- **Accessori:** altro

Informazioni sull'Edificio 21029

- **Usi prevalente:** residenziale
- **Usi presenti:** residenziale permanente
- **Numero alloggi:** 1

Edifici di impianto storico

- **Edifici con tipologie edilizie di base:** edifici con preminenza dei caratteri "in linea"



FOTO n° 46159 (edificio 18968)



FOTO n° 46158 (edificio 18969)



FOTO n° 46156 (edificio 21029)



FOTO n° 46157 (edificio 21029)



Edifici associati alla Scheda:

ID 11269





Informazioni sulla Scheda

Informazioni sulla Scheda

- **Data rilevazione** 06/11/2019
- **Località** MUTIGLIANO
- **Denominazione** via della Chiesa X

Informazioni sull'Edificio 11269

- **Usò prevalente:** residenziale
- **Usi presenti:** residenziale permanente
- **Numero alloggi:** 1

Edifici di impianto storico

- **Edifici di matrice rurale:** fienili, stalle, manufatti di rimessaggio, ecc.



FOTO n° 46165 (edificio 11269)



FOTO n° 46166 (edificio 11269)



FOTO n° 46167 (edificio 11269)



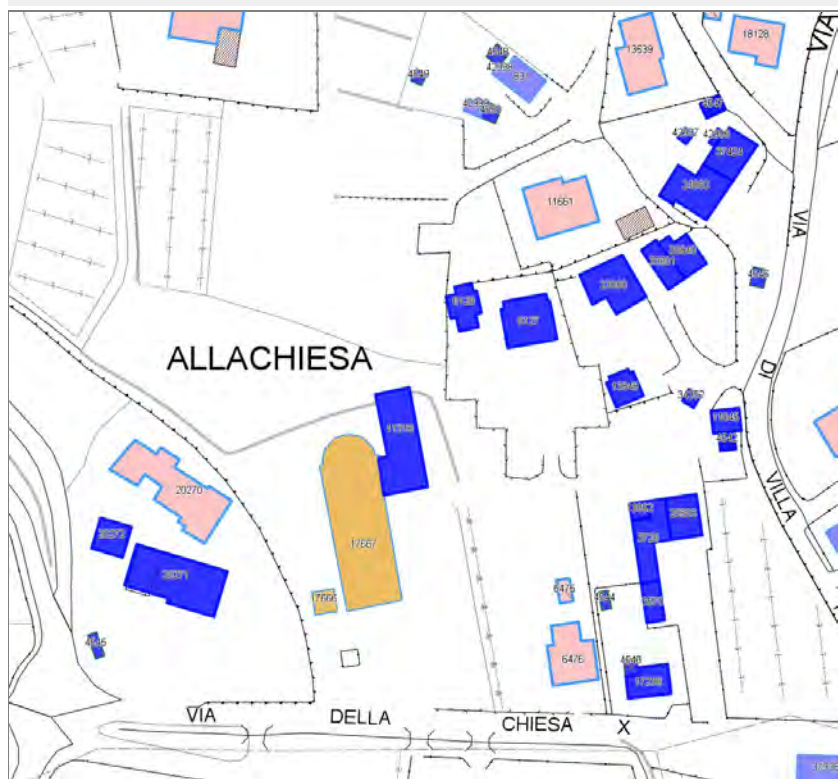
Report Scheda Edifici sparsi via della Chiesa X N°2747

Edifici associati alla Scheda:

ID 3670 | ID 3726 | ID 6127 | ID 6128 | ID 11045 | ID 11318 | ID 13848 | ID 13852 | ID 17238 | ID 20271 | ID 20272 | ID 20506 | ID 23080 | ID 24860 | ID 30840 | ID 33801 | ID 34352 | ID 37424 | ID 42996 | ID 42997

Edificati Minori associati alla Scheda:

ID 4542 | ID 4547





Informazioni sulla Scheda

Informazioni sulla Scheda

- **Data rilevazione** 06/11/2019
- **Località** MUTIGLIANO
- **Denominazione** via della Chiesa X

Informazioni sull'Edificio 3670

- **Usi prevalente:** residenziale
- **Usi presenti:** residenziale permanente
- **Numero alloggi:** 1

Edifici di impianto storico

- **Edifici di matrice rurale:** fienili, stalle, manufatti di rimessaggio, ecc.

Informazioni sull'Edificio 3726

- **Usi prevalente:** residenziale
- **Usi presenti:** residenziale permanente
- **Numero alloggi:** 2

Edifici di impianto storico

- **Edifici con tipologie edilizie di base:** edifici con preminenza dei caratteri "in schiera"

Informazioni sull'Edificio 6127

- **Usi prevalente:** residenziale
- **Usi presenti:** residenziale permanente
- **Numero alloggi:** 1

Edifici di impianto storico

- **Edifici con tipologie edilizie non di base:** villini

Informazioni sull'Edificio 6128

- **Usi prevalente:** residenziale
- **Usi presenti:** residenziale saltuario; residenziale permanente

Edifici di impianto storico

- **Edifici di matrice rurale:** fienili, stalle, manufatti di rimessaggio, ecc.

Informazioni sull'Edificio 11045

- **Usi prevalente:** misto
- **Usi presenti:** accessorio

Edifici di impianto storico

- **Edifici di matrice rurale:** fienili, stalle, manufatti di rimessaggio, ecc.

Informazioni sull'Edificio 11318

- **Usi prevalente:** residenziale
- **Usi presenti:** residenziale permanente
- **Numero alloggi:** 3

Edifici di impianto storico

- **Edifici a carattere specialistico:** religiosa conventi, monasteri, canoniche, ecc.

Informazioni sull'Edificio 13848

- **Uso prevalente:** non rilevabile

Informazioni sull'Edificio 13852

- **Uso prevalente:** residenziale
- **Usi presenti:** residenziale permanente
- **Numero alloggi:** 1

Edifici di impianto storico

- **Edifici con tipologie edilizie di base:** edifici con preminenza dei caratteri "in schiera"

Informazioni sull'Edificio 17238

- **Uso prevalente:** non rilevabile

Informazioni sull'Edificio 20271

- **Uso prevalente:** residenziale
- **Usi presenti:** residenziale permanente
- **Numero alloggi:** 2

Edifici di impianto storico

- **Edifici di matrice rurale:** casa colonica isolata

Informazioni sull'Edificio 20272

- **Uso prevalente:** residenziale
- **Usi presenti:** residenziale permanente
- **Numero alloggi:** 1

Manufatti e altri edifici

- **Edifici con caratteri conformi all'edificato tradizionale e/o preesistente:** a carattere non specialistico (di base)

Informazioni sull'Edificio 20506

- **Uso prevalente:** residenziale
- **Usi presenti:** residenziale permanente
- **Numero alloggi:** 1

Edifici di impianto storico

- **Edifici con tipologie edilizie di base:** edifici con preminenza dei caratteri "in linea"

Informazioni sull'Edificio 23080

- **Uso prevalente:** non rilevabile

Informazioni sull'Edificio 24860

- **Uso prevalente:** residenziale
- **Usi presenti:** residenziale permanente

Edifici di impianto storico

- **Edifici con tipologie edilizie di base:** edifici in linea organizzati in complessi plurifamiliari

Informazioni sull'Edificio 30840

- **Uso prevalente:** non rilevabile
- **Usi presenti:** non rilevabile

Informazioni sull'Edificio 33801

- **Uso prevalente:** non rilevabile

Informazioni sull'Edificio 34352

- **Uso prevalente:** accessorio
- **Usi presenti:** non in uso; dismesso; accessorio

Manufatti e altri edifici

- **Accessori:** altro

Informazioni sull'Edificio 37424

- **Uso prevalente:** residenziale
- **Usi presenti:** residenziale permanente

Edifici di impianto storico

- **Edifici con tipologie edilizie di base:** edifici in linea organizzati in complessi plurifamiliari

Informazioni sull'Edificio 42996

- **Uso prevalente:** di servizio

Manufatti e altri edifici

■ **Usi presenti:** accessorio

■ **Accessori:** altro

Informazioni sull'Edificio 42997

■ **Usi prevalente:** non rilevabile

Informazioni sull'Edificato Minore 4542

Tipo
tettoia

Informazioni sull'Edificato Minore 4547

Tipo
garage, box auto

Rilievi fotografici

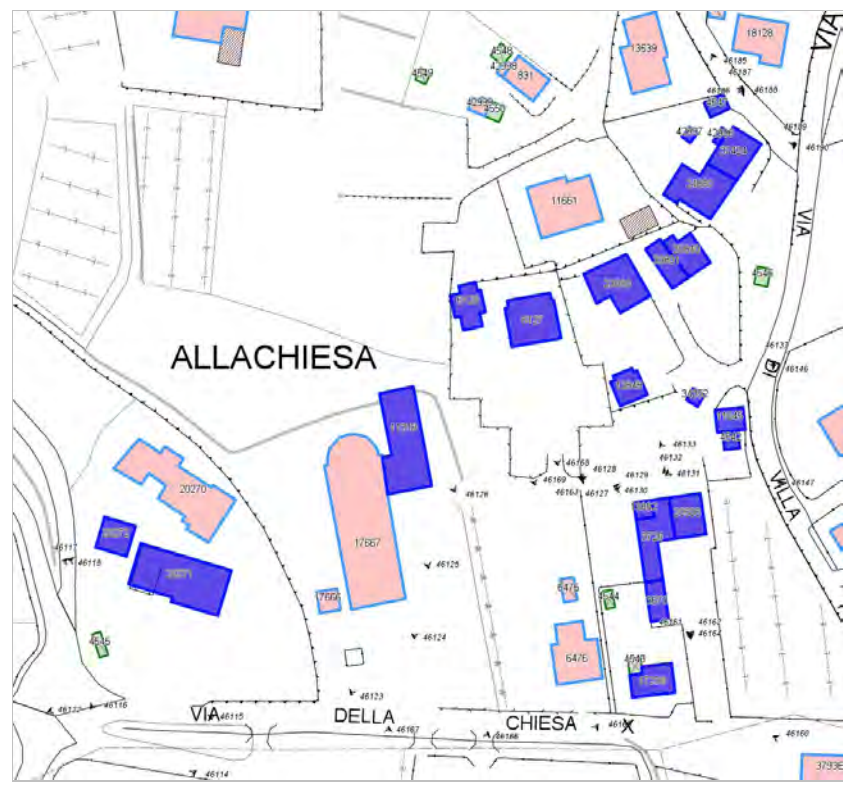


FOTO n° 46163 (edificio 3670)



FOTO n° 46164 (edificio 3670)



FOTO n° 46128 (edificio 3726)



FOTO n° 46129 (edificio 3726)



FOTO n° 46162 (edificio 3726)



FOTO n° 46168 (edificio 6127)



FOTO n° 46169 (edificio 6128)



FOTO n° 46131 (edificio 11045)



FOTO n° 46146 (edificio 11045)



FOTO n° 46124 (edificio 11318)



FOTO n° 46125 (edificio 11318)



FOTO n° 46126 (edificio 11318)



FOTO n° 46127 (edificio 13852)



FOTO n° 46130 (edificio 13852)



FOTO n° 46115 (edificio 20271)



FOTO n° 46116 (edificio 20271)



FOTO n° 46117 (edificio 20271)



FOTO n° 46118 (edificio 20272)



FOTO n° 46161 (edificio 20506)



FOTO n° 46188 (edificio 24860)



FOTO n° 46190 (edificio 24860)



FOTO n° 46133 (edificio 34352)



FOTO n° 46137 (edificio 34352)



FOTO n° 46185 (edificio 37424)



FOTO n° 46189 (edificio 37424)



FOTO n° 46187 (edificio 42996)



FOTO n° 46132 (edificato minore 4542)



FOTO n° 46186 (edificato minore 4547)



Edifici associati alla Scheda:

ID 12091 | ID 13956 | ID 21844 | ID 33319





Informazioni sulla Scheda

Informazioni sulla Scheda

- **Data rilevazione** 06/11/2019
- **Località** MUTIGLIANO
- **Denominazione** via di Villa Fontana

Informazioni sull'Edificio 12091

- **Usi prevalenti:** accessorio
- **Usi presenti:** accessorio

Edifici di impianto storico

- **Edifici di matrice rurale:** fienili, stalle, manufatti di rimessaggio, ecc.

Informazioni sull'Edificio 13956

- **Usi prevalenti:** accessorio
- **Usi presenti:** accessorio

Edifici di impianto storico

- **Edifici di matrice rurale:** fienili, stalle, manufatti di rimessaggio, ecc.

Informazioni sull'Edificio 21844

- **Usi prevalenti:** residenziale
- **Usi presenti:** residenziale saltuario; residenziale permanente
- **Numero alloggi:** 1

Edifici di impianto storico

- **Edifici di matrice rurale:** fienili, stalle, manufatti di rimessaggio, ecc.

Informazioni sull'Edificio 33319

- **Usi prevalenti:** accessorio
- **Usi presenti:** lavori in corso; accessorio

Edifici di impianto storico

- **Edifici di matrice rurale:** fienili, stalle, manufatti di rimessaggio, ecc.



FOTO n° 46173 (edificio 12091)



FOTO n° 46178 (edificio 12091)



FOTO n° 46181 (edificio 12091)



FOTO n° 46175 (edificio 13956)



FOTO n° 46177 (edificio 13956)



FOTO n° 46180 (edificio 13956)



FOTO n° 46170 (edificio 21844)



FOTO n° 46171 (edificio 21844)



FOTO n° 46172 (edificio 21844)



FOTO n° 46182 (edificio 21844)



FOTO n° 46174 (edificio 33319)



FOTO n° 46176 (edificio 33319)

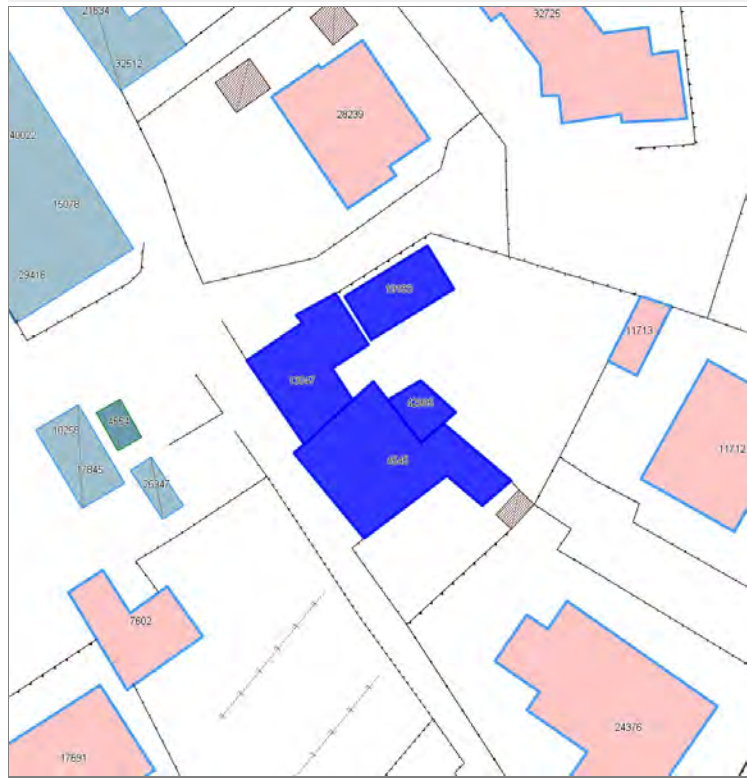


FOTO n° 46179 (edificio 33319)



Edifici associati alla Scheda:

ID 4545 | ID 13047 | ID 19183 | ID 42995





Informazioni sulla Scheda

Informazioni sulla Scheda

- **Data rilevazione** 06/11/2019
- **Località** MUTIGLIANO
- **Denominazione** via di Villa Fontana

Informazioni sull'Edificio 4545

- **Usi prevalenti:** residenziale
- **Usi presenti:** residenziale permanente

Edifici di impianto storico

- **Edifici con tipologie edilizie di base:** edifici in linea organizzati in complessi plurifamiliari

Informazioni sull'Edificio 13047

- **Usi prevalenti:** non rilevabile

Informazioni sull'Edificio 19183

- **Usi prevalenti:** non rilevabile

Informazioni sull'Edificio 42995

- **Usi prevalenti:** non rilevabile

Rilievi fotografici

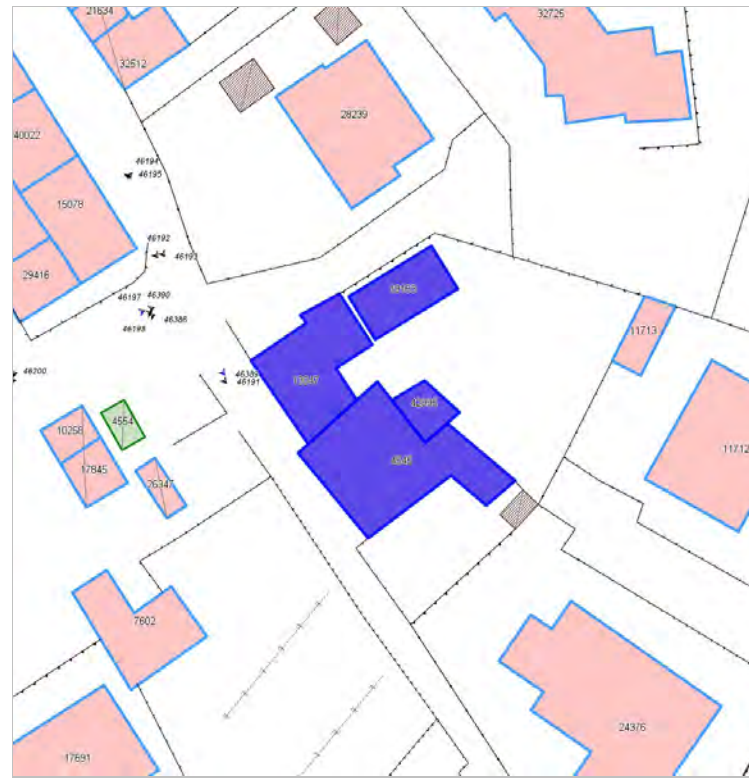

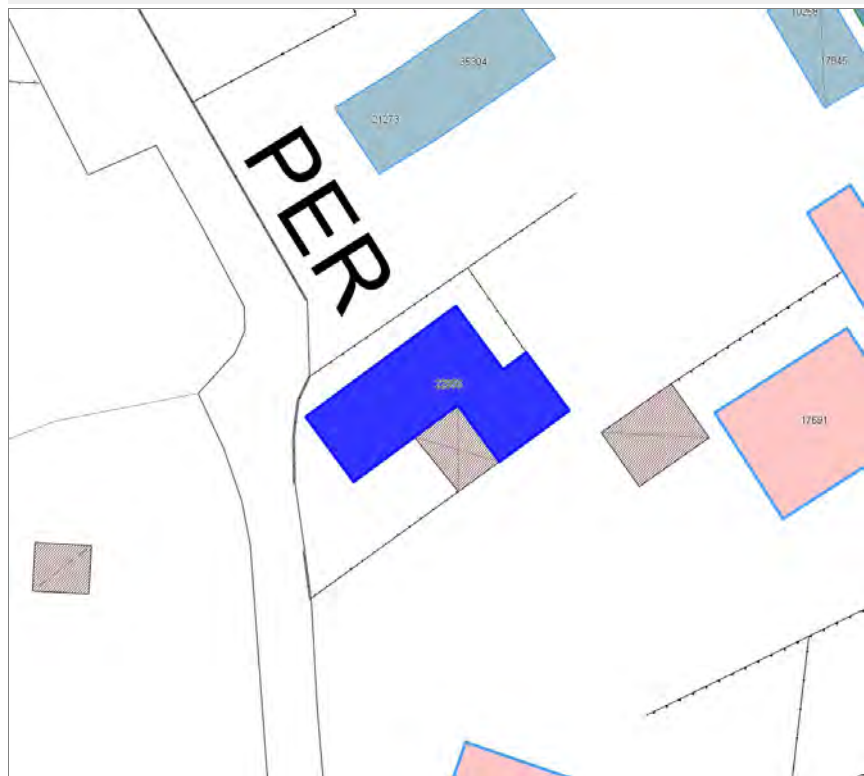


FOTO n° 46183 (edificio 4545)



Edifici associati alla Scheda:
ID 22956





PER

Informazioni sulla Scheda

Informazioni sulla Scheda

- **Data rilevazione** 06/11/2019
- **Località** MUTIGLIANO
- **Denominazione** via per Corte Fiammi

Informazioni sull'Edificio 22956

- **Usò prevalente:** residenziale
- **Usi presenti:** residenziale permanente
- **Numero alloggi:** 1

Edifici di impianto storico

- **Edifici di matrice rurale:** casa colonica isolata



FOTO n° 46184 (edificio 22956)



Edifici associati alla Scheda:

ID 831 | ID 42998 | ID 42999





Informazioni sulla Scheda

Informazioni sulla Scheda

- **Data rilevazione** 06/11/2019
- **Località** MUTIGLIANO
- **Denominazione** via per Corte Fiammi

Informazioni sull'Edificio 831

- **Uso prevalente:** non rilevabile

Informazioni sull'Edificio 42998

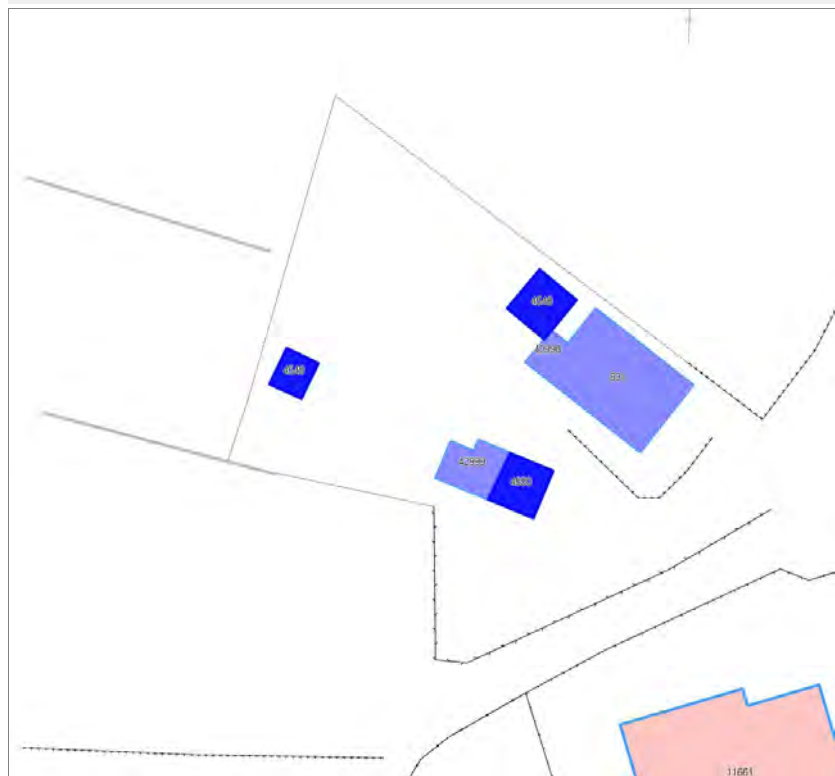
- **Uso prevalente:** non rilevabile

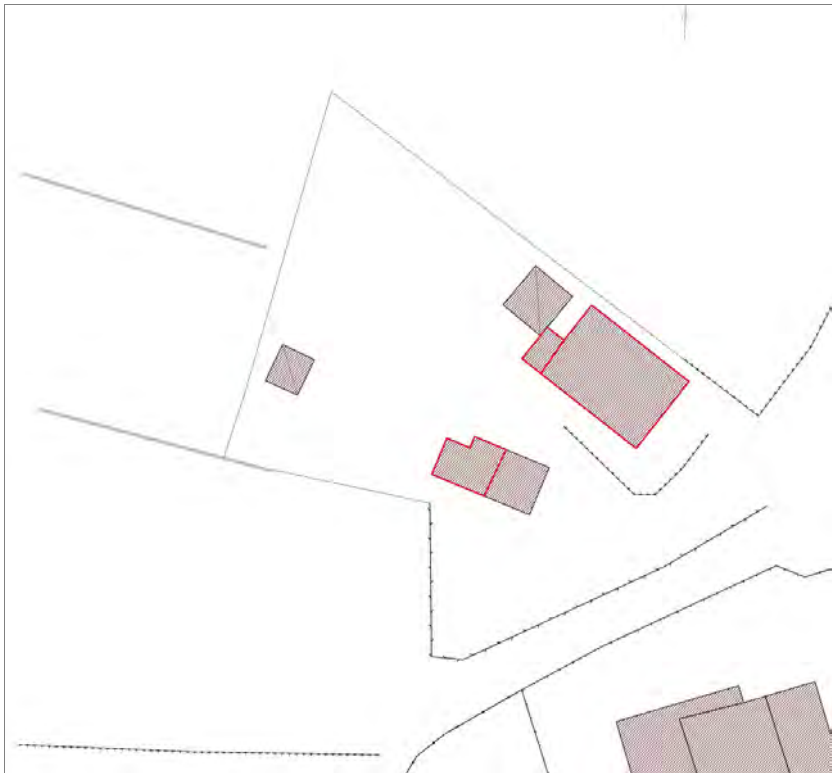
Informazioni sull'Edificio 42999

- **Uso prevalente:** non rilevabile

Edificati Minori associati alla Scheda:

ID 4548 | ID 4549 | ID 4550





Informazioni sulla Scheda

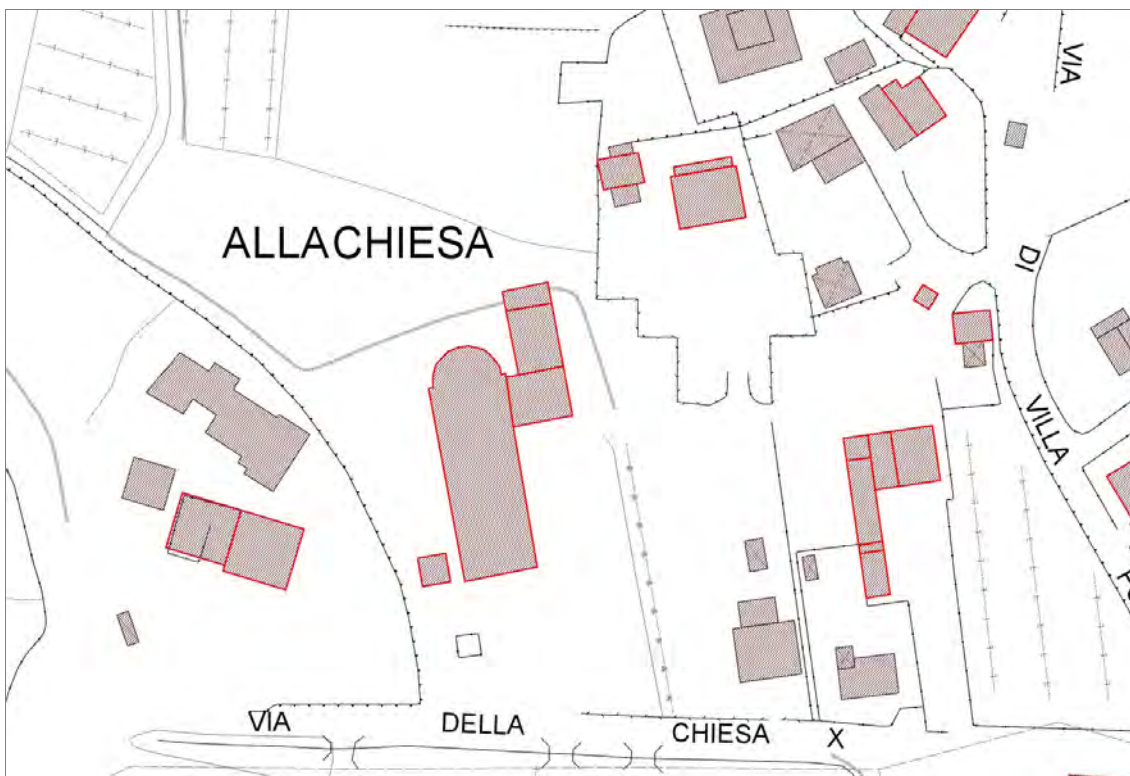
Informazioni sulla Scheda

- **Data rilevazione** 06/11/2019
- **Non rilevabile:** inaccessibile
- **Località** MUTIGLIANO
- **Denominazione** via per Corte Fiammi

Informazioni sull'Edificato Minore 4548

Informazioni sull'Edificato Minore 4549

Informazioni sull'Edificato Minore 4550



Informazioni sulla Scheda

Informazioni sulla Scheda

- Data rilevazione 06/11/2019
- Non rilevabile: inaccessibile
- Località MUTIGLIANO
- Denominazione via della Chiesa X

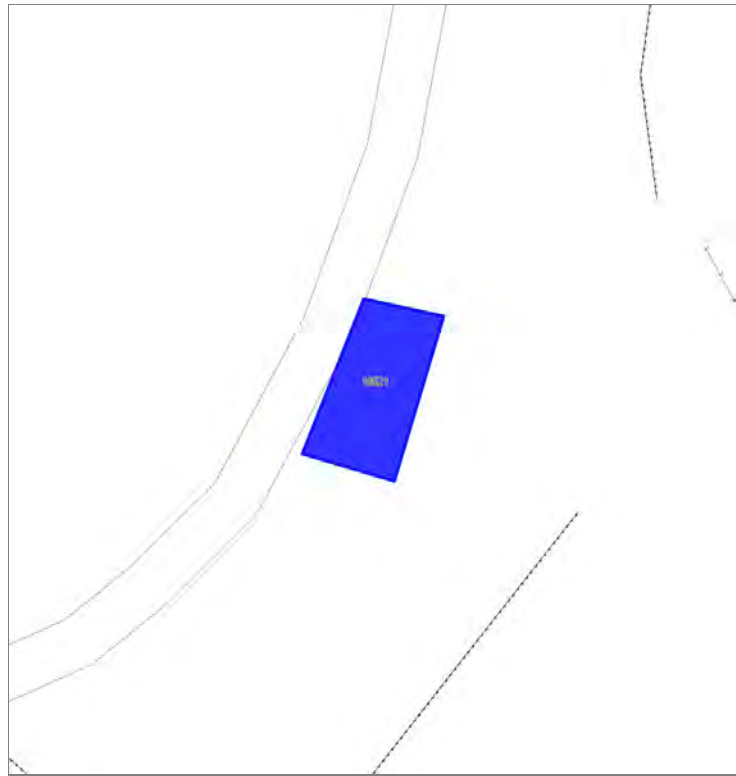
Informazioni sull'Edificato Minore 4543

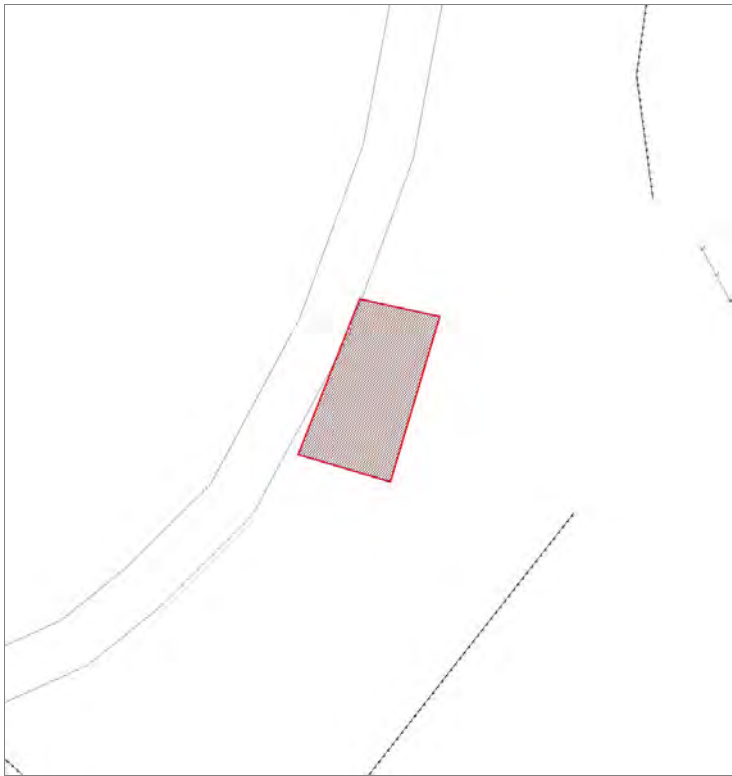
Informazioni sull'Edificato Minore 4544

Informazioni sull'Edificato Minore 4545

Informazioni sull'Edificato Minore 4546

Edifici associati alla Scheda:
ID 16521





Informazioni sulla Scheda

Informazioni sulla Scheda

- **Data rilevazione** 07/11/2019
- **Non rilevabile:** Non accessibile a causa della presenza di animali liberi
- **Località** CAMPORI
- **Denominazione** Campori

Informazioni sull'Edificio 16521

- **Usò prevalente:** non rilevabile

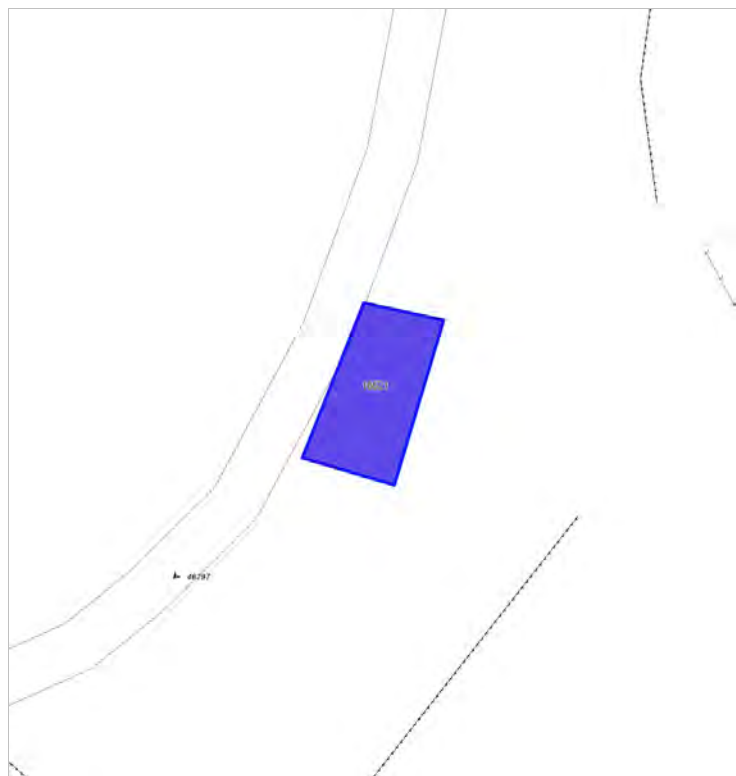


FOTO n° 46297 (edificio 16521)



Edifici associati alla Scheda:
ID 9644





Informazioni sulla Scheda

Informazioni sulla Scheda

- **Data rilevazione** 07/11/2019
- **Non rilevabile:** Non accessibile a causa della presenza di animali liberi all'inizio della strada privata
- **Località** CAMPORI
- **Denominazione** Campori

Informazioni sull'Edificio 9644

- **Usò prevalente:** non rilevabile

Edifici associati alla Scheda:

ID 7048 | ID 13866 | ID 27382 | ID 27383





Informazioni sulla Scheda

Informazioni sulla Scheda

- **Data rilevazione** 07/11/2019
- **Non rilevabile:** Non accessibile a causa della presenza di animali liberi all'inizio della strada privata
- **Località** CAMPORI
- **Denominazione** Campori

Informazioni sull'Edificio 7048

- **Usò prevalente:** non rilevabile

Informazioni sull'Edificio 13866

- **Usò prevalente:** non rilevabile

Informazioni sull'Edificio 27382

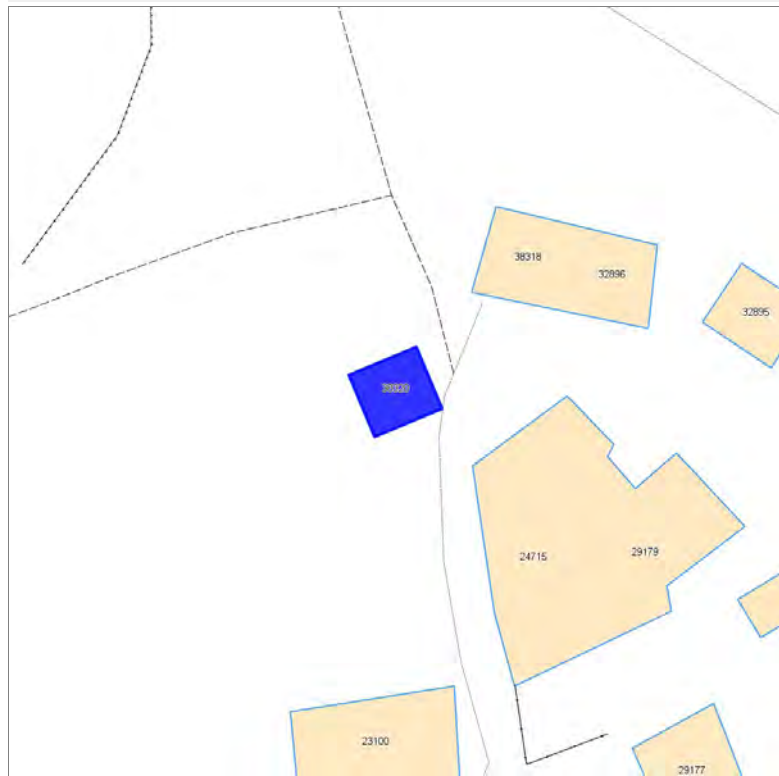
- **Usò prevalente:** non rilevabile

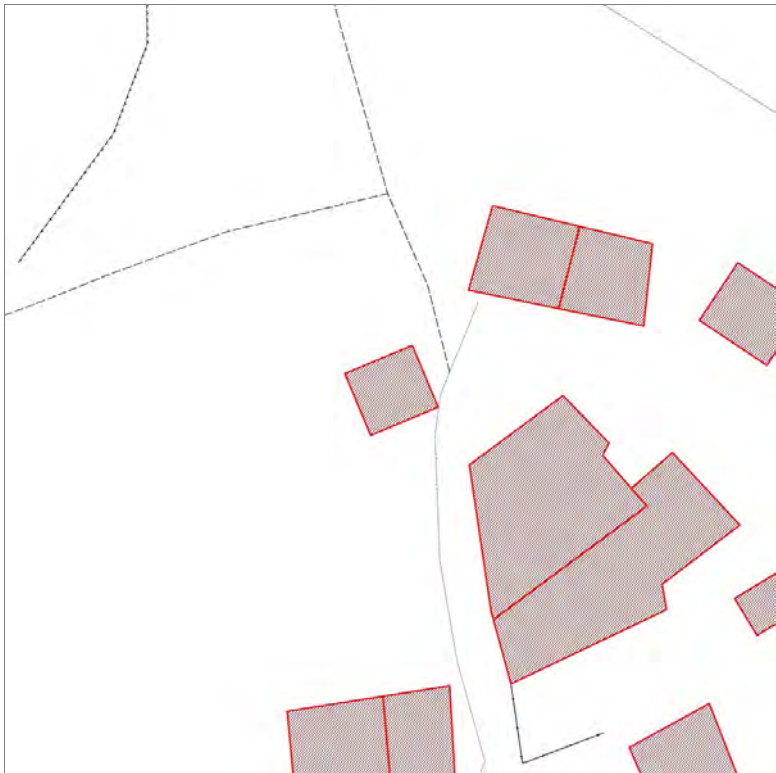
Informazioni sull'Edificio 27383

- **Usò prevalente:** non rilevabile

Edifici associati alla Scheda:

ID 38320





Informazioni sulla Scheda

Informazioni sulla Scheda

- **Data rilevazione** 07/11/2019
- **Località** LA CHIUSA
- **Denominazione** La Chiesa

Informazioni sull'Edificio 38320

- **Usi prevalenti:** non in uso
- **Usi presenti:** non in uso

Edifici di impianto storico

- **Altri edifici:** rudere

Rilievi fotografici

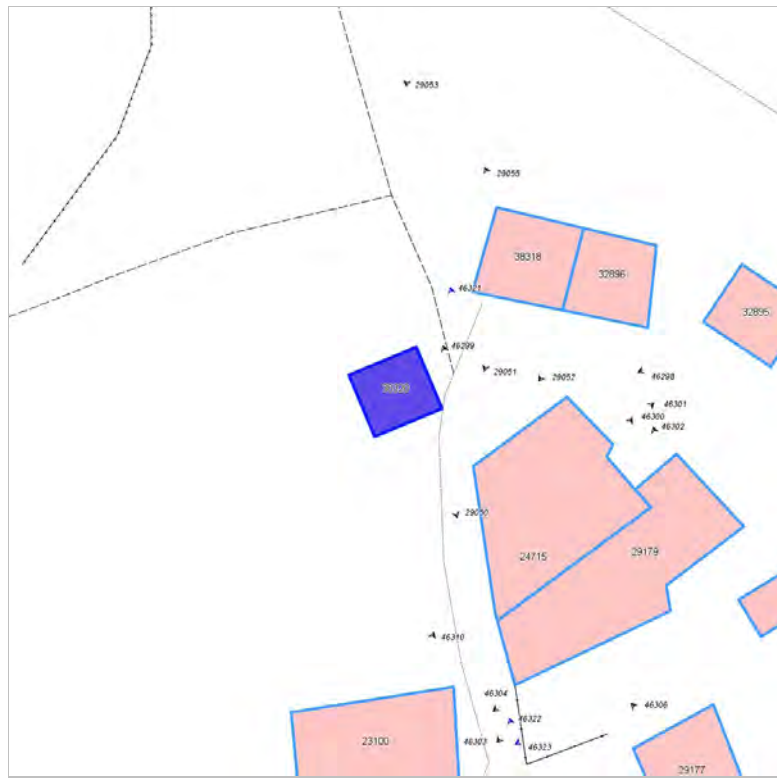


FOTO n° 29050 (edificio 38320)



Edifici associati alla Scheda:

ID 19566 | ID 22034 | ID 28591 | ID 37219





Informazioni sulla Scheda

Informazioni sulla Scheda

- **Data rilevazione** 07/11/2019
- **Località** MUTIGLIANO
- **Denominazione** via di Villa Fontana

Informazioni sull'Edificio 19566

- **Uso prevalente:** non rilevabile
- **Usi presenti:** non rilevabile

Edifici di impianto storico

- **Edifici di matrice rurale:** fienili, stalle, manufatti di rimessaggio, ecc.

Informazioni sull'Edificio 22034

- **Uso prevalente:** non rilevabile
- **Usi presenti:** non rilevabile

Edifici di impianto storico

- **Edifici di matrice rurale:** casa colonica isolata

Informazioni sull'Edificio 28591

- **Uso prevalente:** non rilevabile
- **Usi presenti:** non rilevabile

Edifici di impianto storico

- **Edifici di matrice rurale:** casa colonica isolata

Informazioni sull'Edificio 37219

- **Uso prevalente:** non rilevabile

Edifici associati alla Scheda:

ID 18881





Informazioni sulla Scheda

Informazioni sulla Scheda

- **Data rilevazione** 07/11/2019
- **Località** MUTIGLIANO
- **Denominazione** via di Villa Fontana

Informazioni sull'Edificio 18881

- **Usi prevalenti:** residenziale
- **Usi presenti:** residenziale permanente
- **Numero alloggi:** 1

Edifici di impianto storico

- **Edifici di matrice rurale:** casa colonica isolata



FOTO n° 46392 (edificio 18881)



FOTO n° 46393 (edificio 18881)



FOTO n° 46394 (edificio 18881)



Edifici associati alla Scheda:

ID 672 | ID 23758





Informazioni sulla Scheda

Informazioni sulla Scheda

- **Data rilevazione** 07/11/2019
- **Località** MUTIGLIANO
- **Denominazione** via di Villa Fontana

Informazioni sull'Edificio 672

- **Usi prevalente:** residenziale
- **Usi presenti:** residenziale permanente
- **Numero alloggi:** 2

Edifici di impianto storico

- **Edifici di matrice rurale:** casa colonica isolata

Informazioni sull'Edificio 23758

- **Usi prevalente:** accessorio
- **Usi presenti:** non in uso; accessorio

Manufatti e altri edifici

- **Accessori:** altro



FOTO n° 46395 (edificio 672)



FOTO n° 46397 (edificio 672)



FOTO n° 46396 (edificio 23758)



Edifici associati alla Scheda:
ID 40256





Informazioni sulla Scheda

Informazioni sulla Scheda

- **Data rilevazione** 07/11/2019
- **Località** MUTIGLIANO
- **Denominazione** S.C. di Greo

Informazioni sull'Edificio 40256

- **Usò prevalente:** residenziale
- **Usi presenti:** residenziale permanente
- **Numero alloggi:** 1

Edifici di impianto storico

- **Edifici di matrice rurale:** casa colonica isolata



FOTO n° 46398 (edificio 40256)



FOTO n° 46399 (edificio 40256)



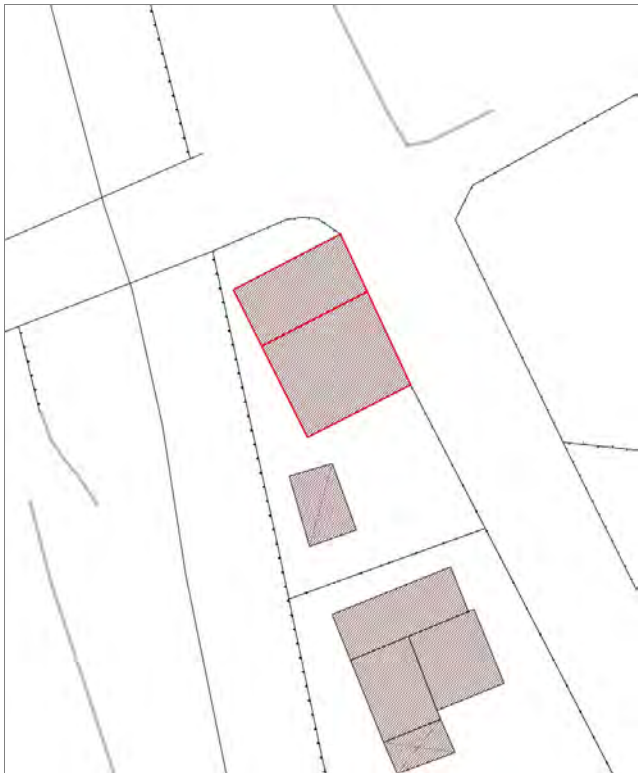
FOTO n° 46400 (edificio 40256)



Edifici associati alla Scheda:

ID 3177 | ID 34653 | ID 37172





Informazioni sulla Scheda

Informazioni sulla Scheda

- **Data rilevazione** 07/11/2019
- **Località** MUTIGLIANO
- **Denominazione** S.C. di Greo

Informazioni sull'Edificio 3177

- **Uso prevalente:** non rilevabile
- **Usi presenti:** non rilevabile

Edifici di impianto storico

- **Edifici con tipologie edilizie di base:** edifici con preminenza dei caratteri "in linea"

Informazioni sull'Edificio 34653

- **Uso prevalente:** non rilevabile
- **Usi presenti:** non rilevabile

Manufatti e altri edifici

- **Accessori:** ripostigli, rimessaggi, box

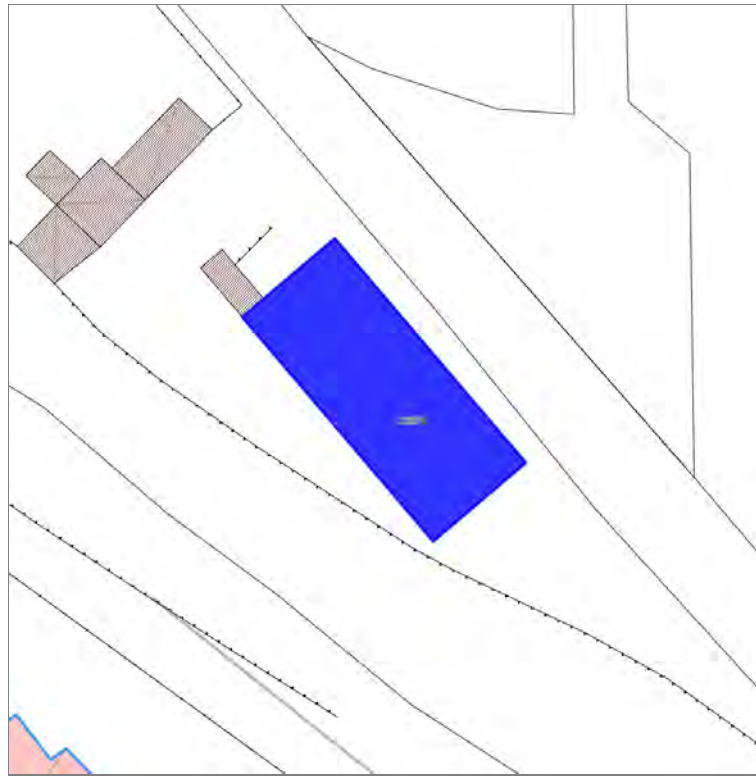
Informazioni sull'Edificio 37172

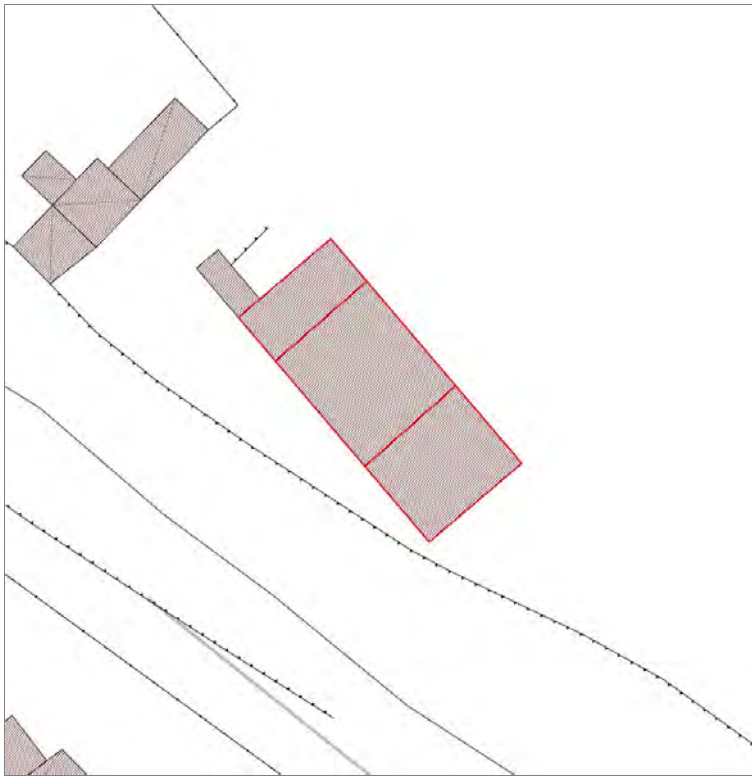
- **Uso prevalente:** non rilevabile
- **Usi presenti:** non rilevabile

Edifici di impianto storico

- **Edifici con tipologie edilizie di base:** edifici con preminenza dei caratteri "in linea"

Edifici associati alla Scheda:
ID 33374





Informazioni sulla Scheda

Informazioni sulla Scheda

- **Data rilevazione** 07/11/2019
- **Località** MUTIGLIANO
- **Denominazione** S.p. Lucca Camaione

Informazioni sull'Edificio 33374

- **Usi prevalente:** non rilevabile
- **Usi presenti:** non rilevabile

Edifici di impianto storico

- **Edifici con tipologie edilizie di base:** edifici con preminenza dei caratteri "in linea"

Report Scheda Edifici sparsi via Piletra N°2765

Edifici associati alla Scheda:

ID 959 | ID 11798 | ID 34730 | ID 35460 | ID 38826 | ID 40387





Informazioni sulla Scheda

Informazioni sulla Scheda

- **Data rilevazione** 07/11/2019
- **Località** MUTIGLIANO
- **Denominazione** via Piletra

Informazioni sull'Edificio 959

- **Usi prevalenti:** residenziale
- **Usi presenti:** residenziale permanente
- **Numero alloggi:** 1

Edifici di impianto storico

- **Edifici con tipologie edilizie di base:** edifici con preminenza dei caratteri "in schiera"

Informazioni sull'Edificio 11798

- **Usi prevalenti:** non rilevabile

Informazioni sull'Edificio 34730

- **Usi prevalenti:** non rilevabile

Informazioni sull'Edificio 35460

- **Usi prevalenti:** residenziale
- **Usi presenti:** residenziale permanente
- **Numero alloggi:** 1

Manufatti e altri edifici

- **Edifici con caratteri conformi all'edificato tradizionale e/o preesistente:** a carattere non specialistico (di base)

Informazioni sull'Edificio 38826

- **Usi prevalenti:** non rilevabile

Informazioni sull'Edificio 40387

- **Usi prevalenti:** residenziale
- **Usi presenti:** residenziale permanente
- **Numero alloggi:** 1

Edifici di impianto storico

- **Edifici con tipologie edilizie di base:** edifici con preminenza dei caratteri "in schiera"

Rilievi fotografici



FOTO n° 46419 (edificio 959)



FOTO n° 46421 (edificio 35460)



FOTO n° 46422 (edificio 35460)



FOTO n° 46417 (edificio 40387)

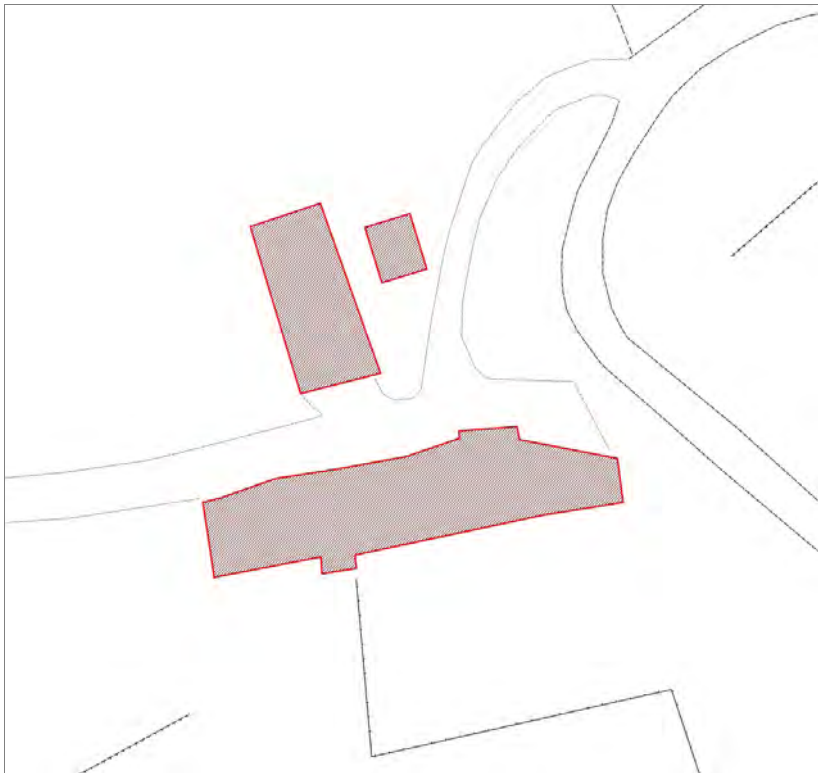


FOTO n° 46418 (edificio 40387)



Edifici associati alla Scheda:
ID 15623 | ID 15624 | ID 21462





Informazioni sulla Scheda

Informazioni sulla Scheda

- **Data rilevazione** 07/11/2019
- **Località** SAN MICHELE DI MORIANO
- **Denominazione** via Piletra

Informazioni sull'Edificio 15623

- **Uso prevalente:** residenziale
- **Usi presenti:** residenziale permanente
- **Numero alloggi:** 1

Edifici di impianto storico

- **Edifici di matrice rurale:** fienili, stalle, manufatti di rimessaggio, ecc.

Informazioni sull'Edificio 15624

Manufatti e altri edifici

- **Accessori:** altro

Informazioni sull'Edificio 21462

- **Uso prevalente:** non in uso
- **Usi presenti:** non in uso; dismesso

Edifici di impianto storico

- **Altri edifici:** rudere



FOTO n° 46425 (edificio 15623)



FOTO n° 46427 (edificio 15623)



FOTO n° 46424 (edificio 15624)



FOTO n° 46426 (edificio 21462)



FOTO n° 46428 (edificio 21462)



FOTO n° 46429 (edificio 21462)



FOTO n° 46430 (edificio 21462)



FOTO n° 46431 (edificio 21462)



FOTO n° 46432 (edificio 21462)

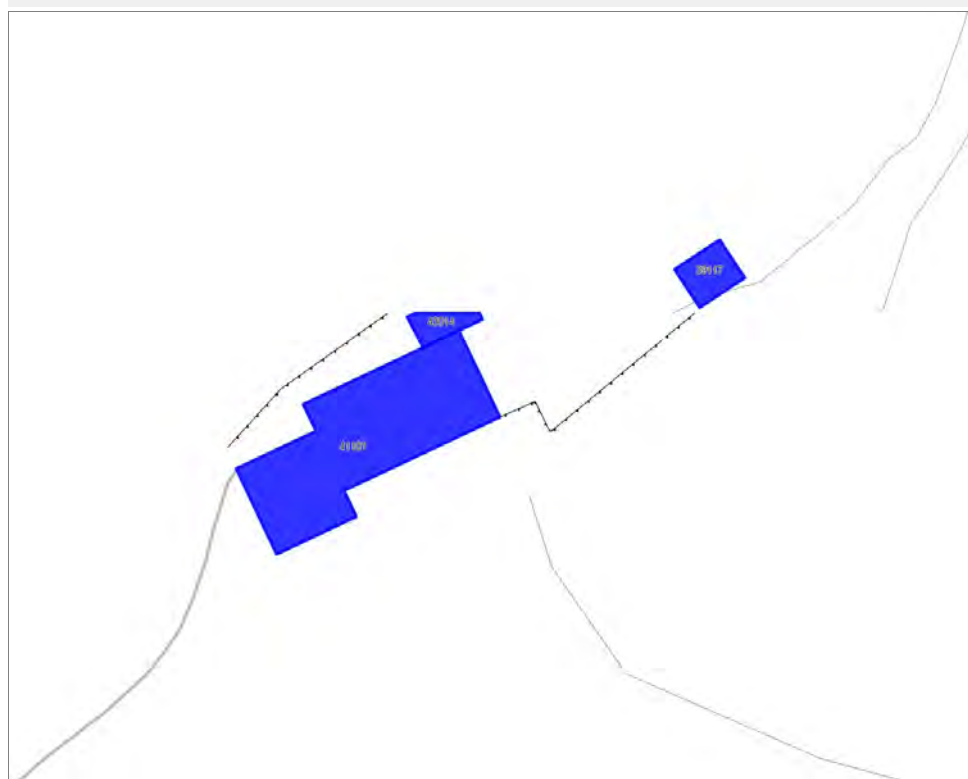


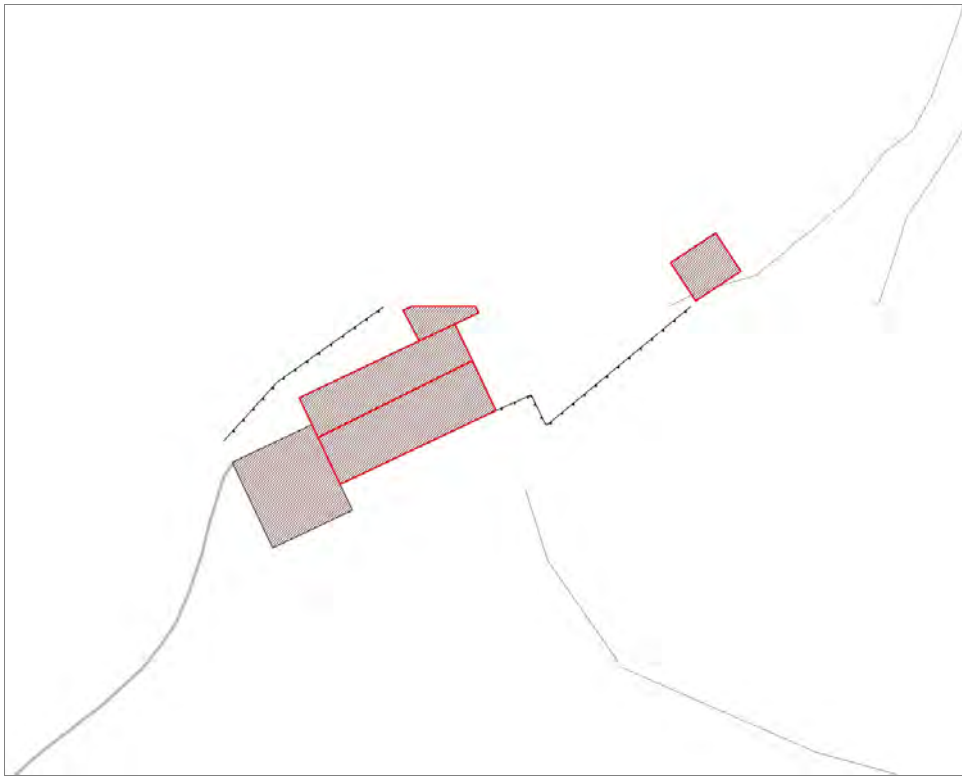
FOTO n° 46433 (edificio 21462)



Edifici associati alla Scheda:

ID 39117 | ID 41101 | ID 43014





Informazioni sulla Scheda

Informazioni sulla Scheda

- **Data rilevazione** 07/11/2019
- **Località** SAN MICHELE DI MORIANO
- **Denominazione** via Piletra

Informazioni sull'Edificio 39117

- **Uso prevalente:** accessorio
- **Usi presenti:** accessorio

Manufatti e altri edifici

- **Accessori:** ripostigli, rimessaggi, box

Informazioni sull'Edificio 41101

- **Uso prevalente:** residenziale
- **Usi presenti:** residenziale permanente

Edifici di impianto storico

- **Edifici di matrice rurale:** casa colonica isolata

Informazioni sull'Edificio 43014

- **Uso prevalente:** accessorio
- **Usi presenti:** accessorio

Manufatti e altri edifici

- **Accessori:** forni

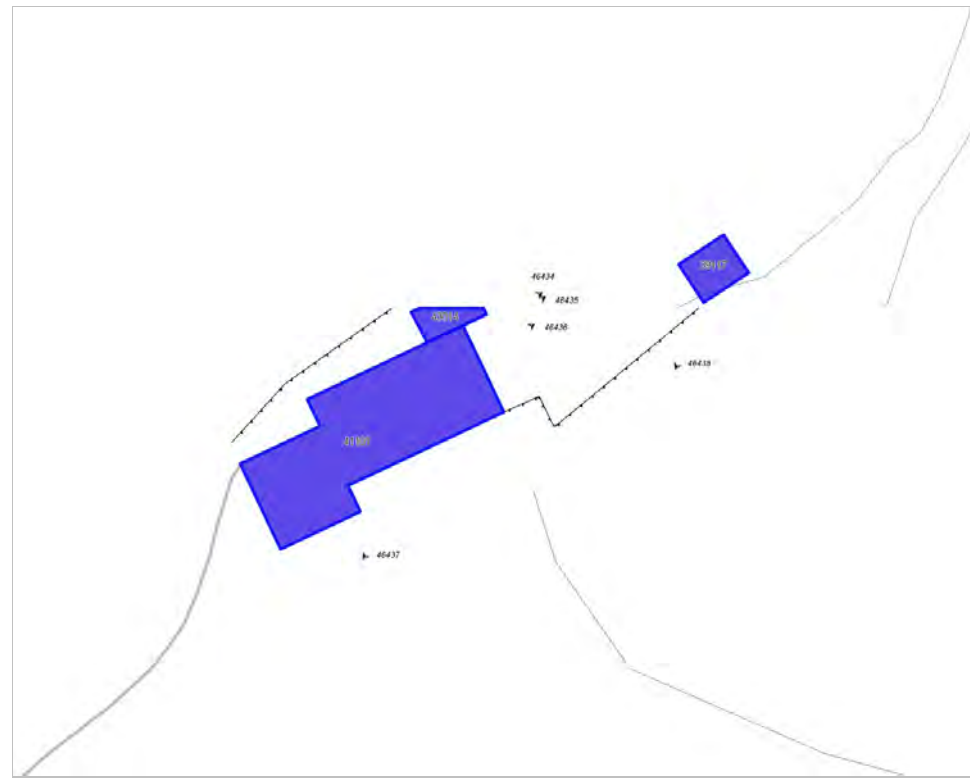


FOTO n° 46438 (edificio 39117)



FOTO n° 46435 (edificio 41101)



FOTO n° 46436 (edificio 41101)



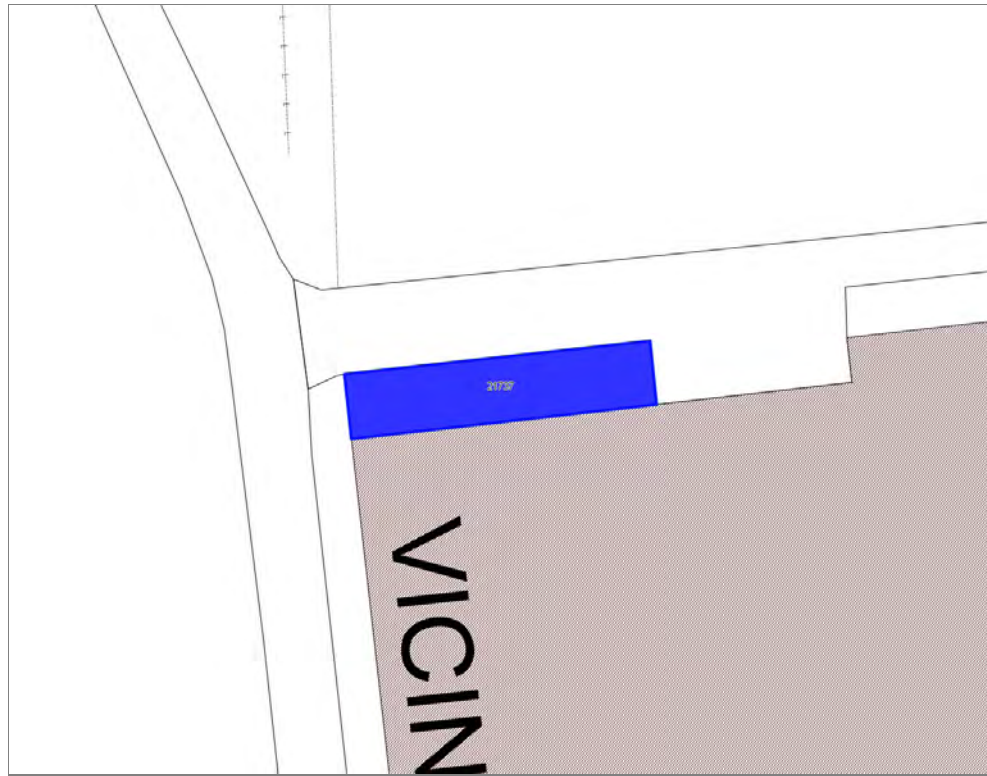
FOTO n° 46437 (edificio 41101)

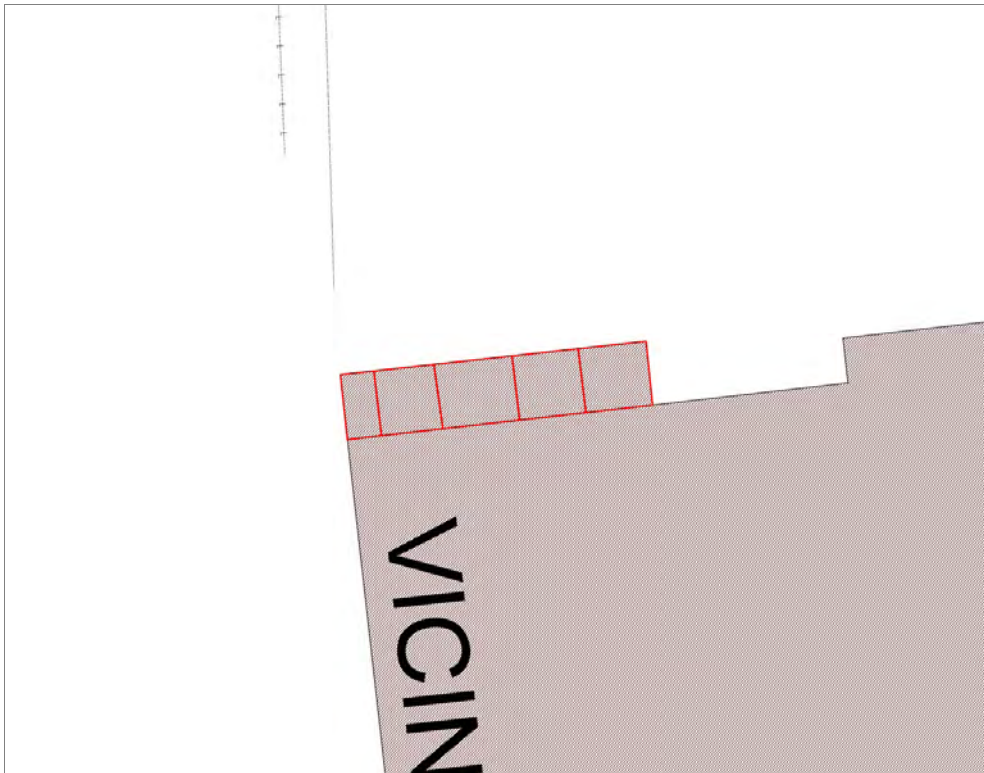


FOTO n° 46434 (edificio 43014)



Edifici associati alla Scheda:
ID 21737





Informazioni sulla Scheda

Informazioni sulla Scheda

- **Data rilevazione** 07/11/2019
- **Località** SAN LORENZO DI MORTIANO
- **Denominazione** Strada vicinale delle Piagge

Informazioni sull'Edificio 21737

- **Usò prevalente:** non in uso
- **Usi presenti:** non in uso

Edifici di impianto storico

- **Altri edifici:** rudere

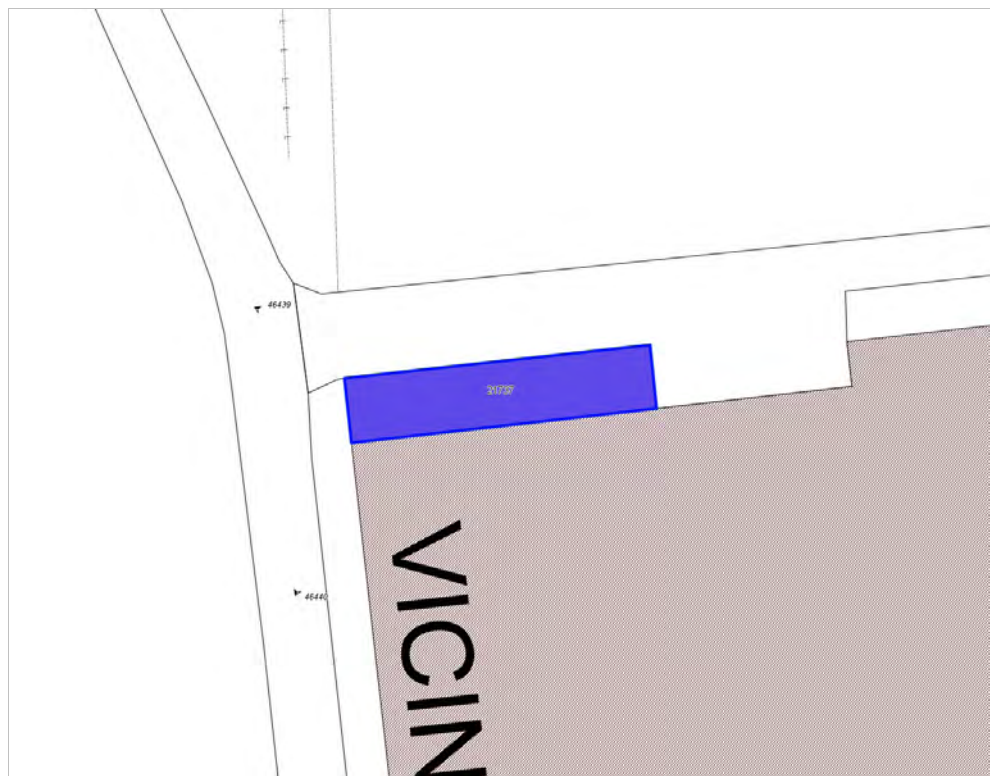


FOTO n° 46439 (edificio 21737)



FOTO n° 46440 (edificio 21737)



Edifici associati alla Scheda:

ID 24428 ID 31246





Informazioni sulla Scheda

Informazioni sulla Scheda

- **Data rilevazione** 07/11/2019
- **Località** SAN LORENZO DI MORIANO
- **Denominazione** S.p. del Morianese n°25

Informazioni sull'Edificio 24428

- **Usi prevalente:** residenziale
- **Usi presenti:** residenziale permanente
- **Numero alloggi:** 1

Edifici di impianto storico

- **Edifici di matrice rurale:** fienili, stalle, manufatti di rimessaggio, ecc.

Informazioni sull'Edificio 31246

- **Usi prevalente:** residenziale
- **Usi presenti:** residenziale permanente
- **Numero alloggi:** 1

Edifici di impianto storico

- **Edifici con tipologie edilizie di base:** edifici con preminenza dei caratteri "in linea"

Rilievi fotografici



FOTO n° 46448 (edificio 24428)



FOTO n° 46449 (edificio 24428)



FOTO n° 46446 (edificio 31246)



FOTO n° 46447 (edificio 31246)



FOTO n° 46450 (edificio 31246)



Edifici associati alla Scheda:

ID 4699 | ID 36836 | ID 43015





Informazioni sulla Scheda

Informazioni sulla Scheda

- **Data rilevazione** 07/11/2019
- **Località** SAN LORENZO DI MORIANO
- **Denominazione** S.p. del Morianese n°25

Informazioni sull'Edificio 4699

- **Usi prevalenti:** non rilevabile
- **Usi presenti:** non rilevabile

Edifici di impianto storico

- **Edifici con tipologie edilizie di base:** edilizia con tipologia incerta ottenuta per trasformazioni di edifici più antichi

Informazioni sull'Edificio 36836

- **Usi prevalenti:** residenziale
- **Usi presenti:** residenziale permanente
- **Numero alloggi:** 1

Edifici di impianto storico

- **Edifici con tipologie edilizie di base:** edilizia con tipologia incerta ottenuta per trasformazioni di edifici più antichi

Informazioni sull'Edificio 43015

- **Usi prevalenti:** residenziale
- **Usi presenti:** residenziale permanente
- **Numero alloggi:** 2

Edifici di impianto storico

- **Edifici con tipologie edilizie di base:** edifici con preminenza dei caratteri "in linea"

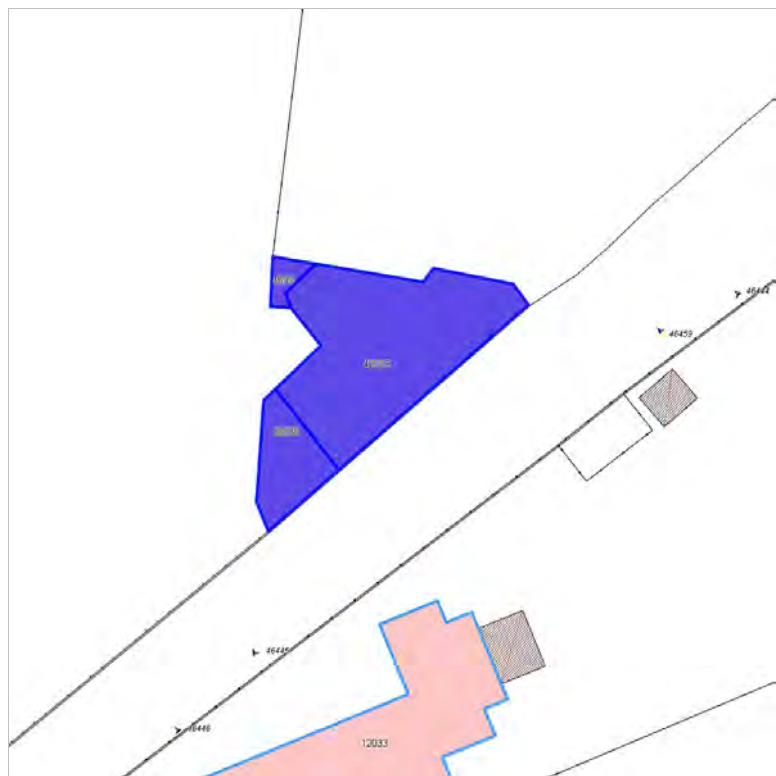


FOTO n° 46445 (edificio 36836)



FOTO n° 46443 (edificio 43015)



FOTO n° 46444 (edificio 43015)

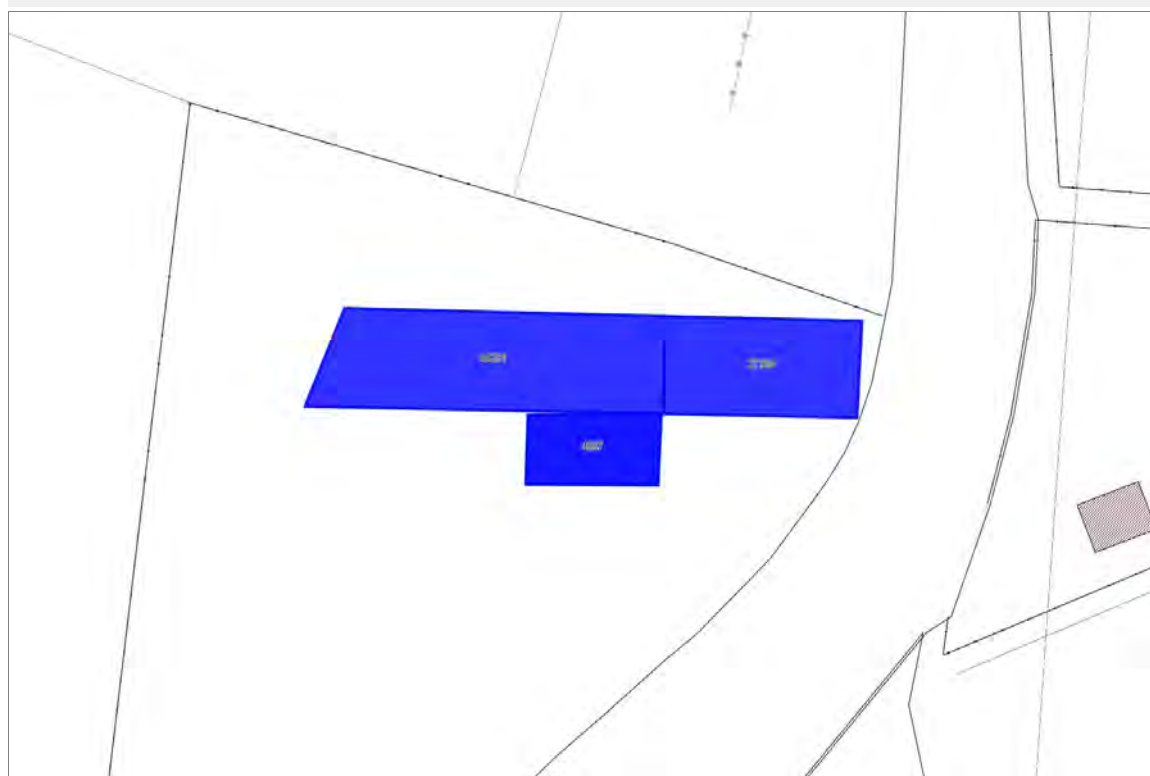


Edifici associati alla Scheda:

ID 27384 ID 44281

Edificati Minori associati alla Scheda:

ID 4557





Informazioni sulla Scheda

Informazioni sulla Scheda

- **Data rilevazione** 07/11/2019
- **Località** SAN LORENZO DI MORIANO
- **Denominazione** S.p. del Morianese n°25

Informazioni sull'Edificio 27384

- **Usò prevalente:** residenziale
- **Usi presenti:** residenziale permanente
- **Numero alloggi:** 3

Edifici di impianto storico

- **Edifici con tipologie edilizie di base:** edifici con preminenza dei caratteri "in linea"

Informazioni sull'Edificio 44281

- **Usò prevalente:** residenziale
- **Usi presenti:** residenziale permanente

Edifici di impianto storico

- **Edifici di matrice rurale:** fienili, stalle, manufatti di rimessaggio, ecc.

Informazioni sull'Edificato Minore 4557

Tipo
tettoia

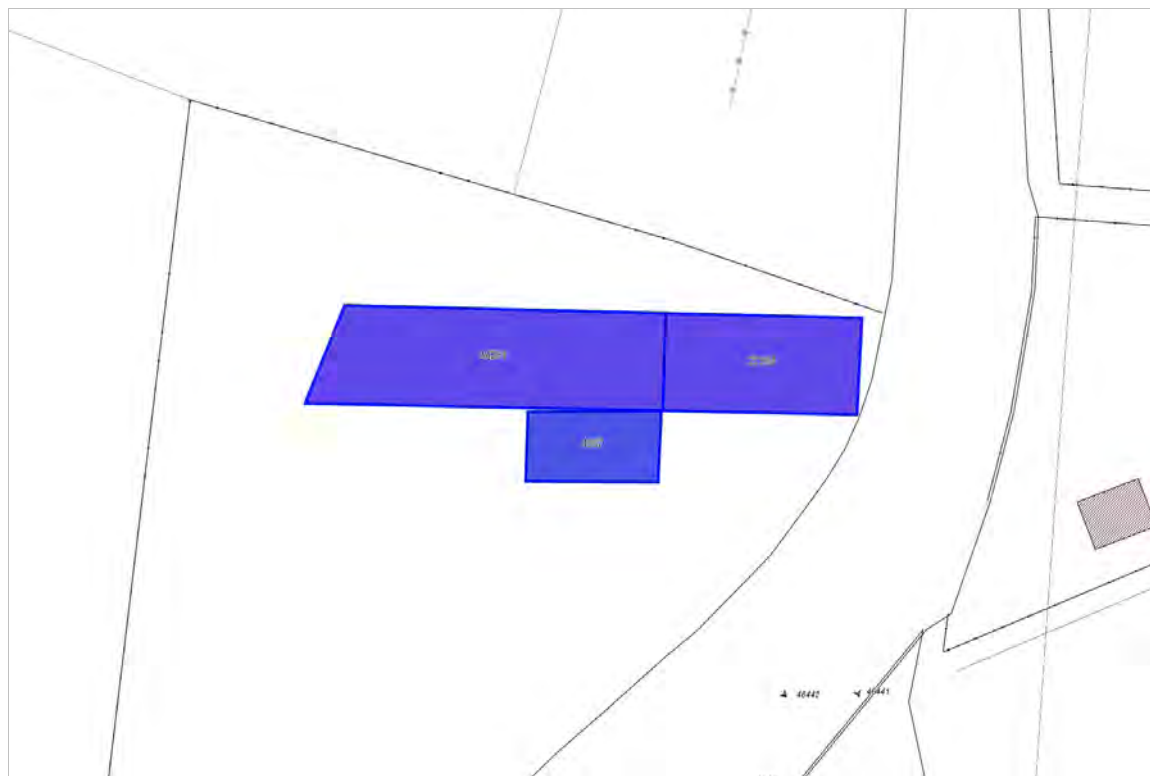


FOTO n° 46459 (scheda)



FOTO n° 46441 (edificio 27384)



FOTO n° 46442 (edificio 44281)



Edifici associati alla Scheda:

ID 15222 | ID 15693 | ID 33014 | ID 36647





Informazioni sulla Scheda

Informazioni sulla Scheda

- **Data rilevazione** 07/11/2019
- **Località** SAN LORENZO DI MORIANO
- **Denominazione** S.p. del Morianese n°25

Informazioni sull'Edificio 15222

- **Usi prevalente:** non in uso
- **Usi presenti:** non in uso; lavori in corso

Edifici di impianto storico

- **Edifici di matrice rurale:** fienili, stalle, manufatti di rimessaggio, ecc.

Informazioni sull'Edificio 15693

- **Usi prevalente:** residenziale
- **Usi presenti:** residenziale permanente
- **Numero alloggi:** 1

Edifici di impianto storico

- **Edifici con tipologie edilizie non di base:** villini

Informazioni sull'Edificio 33014

- **Usi prevalente:** residenziale
- **Usi presenti:** residenziale permanente
- **Numero alloggi:** 1

Edifici di impianto storico

- **Edifici di matrice rurale:** casa colonica isolata

Informazioni sull'Edificio 36647

- **Usi prevalente:** residenziale
- **Usi presenti:** residenziale permanente
- **Numero alloggi:** 2

Edifici di impianto storico

- **Edifici di matrice rurale:** casa colonica isolata

Rilievi fotografici



FOTO n° 46455 (edificio 15222)



FOTO n° 46456 (edificio 15222)



FOTO n° 46451 (edificio 15693)



FOTO n° 46452 (edificio 15693)



FOTO n° 46457 (edificio 33014)



FOTO n° 46453 (edificio 36647)



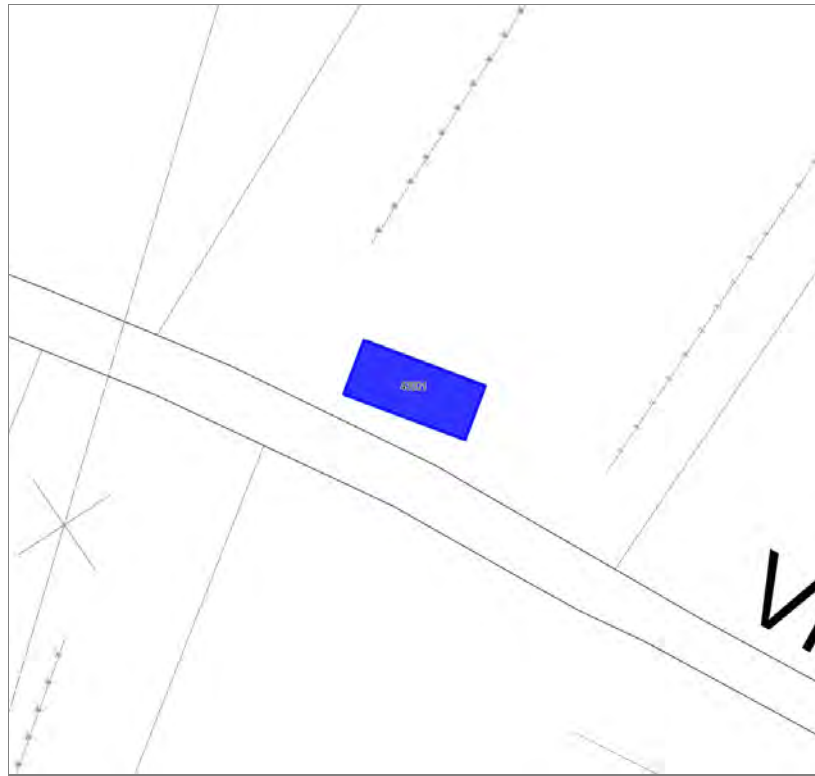
FOTO n° 46454 (edificio 36647)

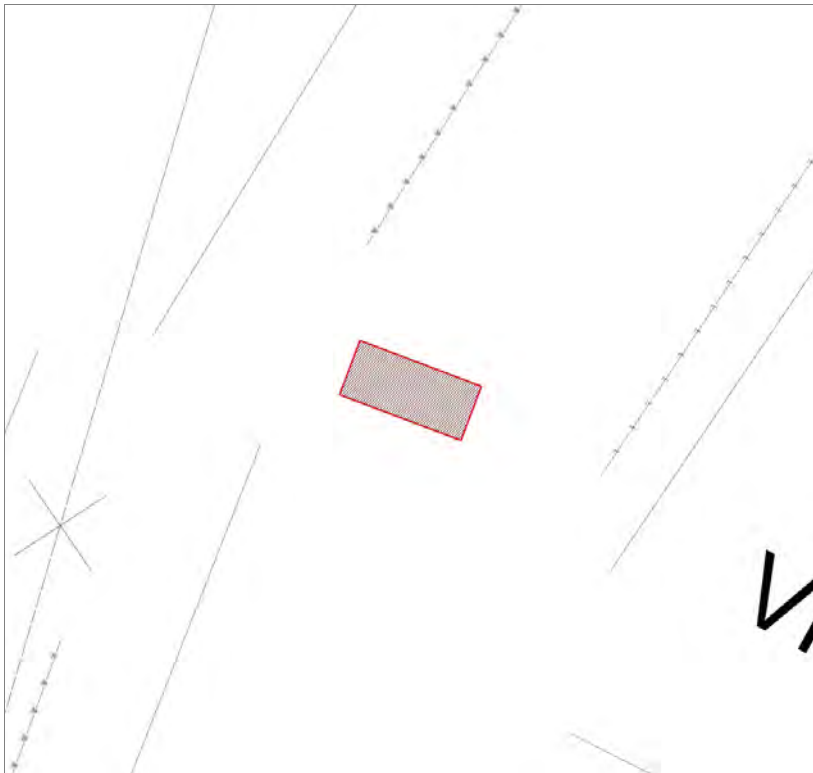


FOTO n° 46458 (edificio 36647)



Edifici associati alla Scheda:
ID 43021





Informazioni sulla Scheda

Informazioni sulla Scheda

- **Data rilevazione** 07/11/2019
- **Località** SAN LORENZO DI MORTIANO
- **Denominazione** Strada vicinale delle Piagge

Informazioni sull'Edificio 43021

- **Usò prevalente:** non in uso
- **Usi presenti:** non in uso; dismesso

Edifici di impianto storico

- **Altri edifici:** rudere



FOTO n° 46481 (edificio 43021)



FOTO n° 46483 (edificio 43021)



Edifici associati alla Scheda:

ID 15197 ID 15198 ID 22059 ID 22060





Informazioni sulla Scheda

Informazioni sulla Scheda

- **Data rilevazione** 07/11/2019
- **Località** VINCHIANA
- **Denominazione** Via di San Giusto

Informazioni sull'Edificio 15197

- **Uso prevalente:** non rilevabile

Informazioni sull'Edificio 15198

- **Uso prevalente:** residenziale
- **Usi presenti:** residenziale permanente
- **Numero alloggi:** 1

Edifici di impianto storico

- **Edifici di matrice rurale:** casa colonica isolata

Informazioni sull'Edificio 22059

- **Uso prevalente:** residenziale
- **Usi presenti:** residenziale permanente
- **Numero alloggi:** 1

Edifici di impianto storico

- **Edifici di matrice rurale:** casa colonica isolata

Informazioni sull'Edificio 22060

- **Uso prevalente:** non rilevabile

Rilievi fotografici



FOTO n° 46484 (scheda)



FOTO n° 33268 (edificio 15198)



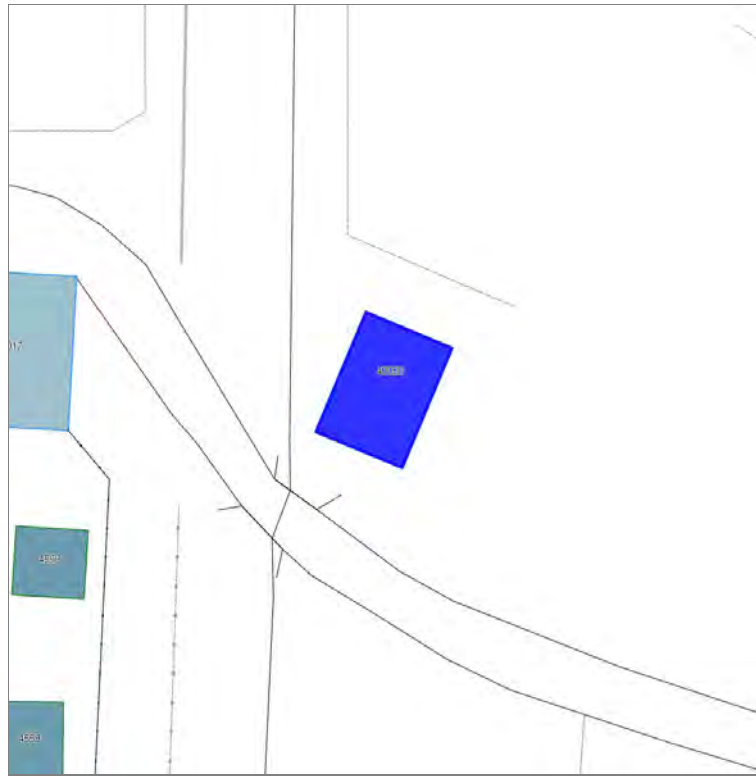
FOTO n° 33271 (edificio 22059)



FOTO n° 33281 (edificio 22060)



Edifici associati alla Scheda:
ID 43020





Informazioni sulla Scheda

Informazioni sulla Scheda

- **Data rilevazione** 07/11/2019
- **Località** SAN LORENZO DI MORTIANO
- **Denominazione** Strada vicinale delle Piagge

Informazioni sull'Edificio 43020

- **Usi prevalenti:** non in uso
- **Usi presenti:** non in uso; dismesso; accessorio
- **Edifici di impianto storico**
- **Edifici di matrice rurale:** fienili, stalle, manufatti di rimessaggio, ecc.

Rilievi fotografici



FOTO n° 46474 (edificio 43020)

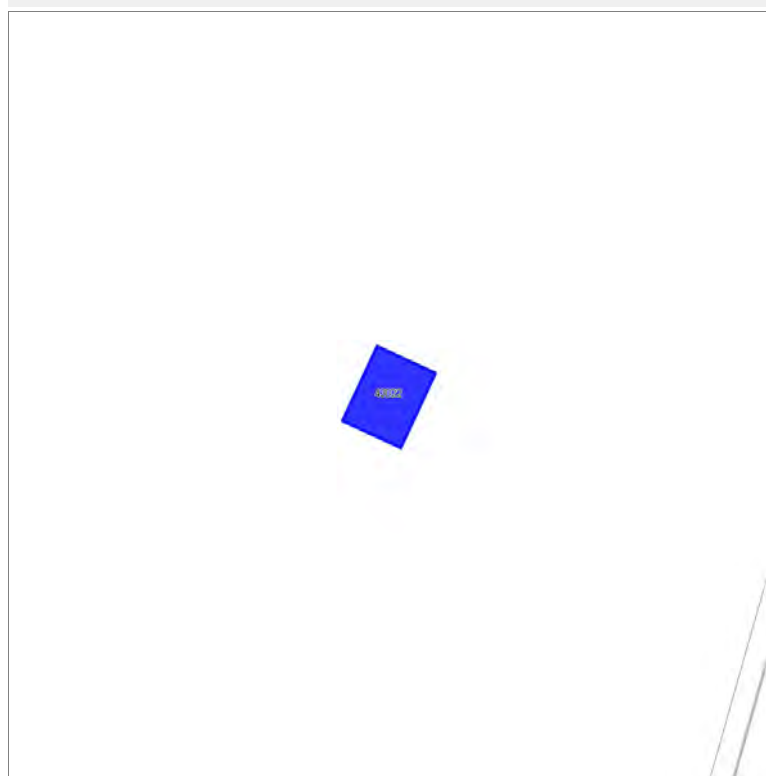


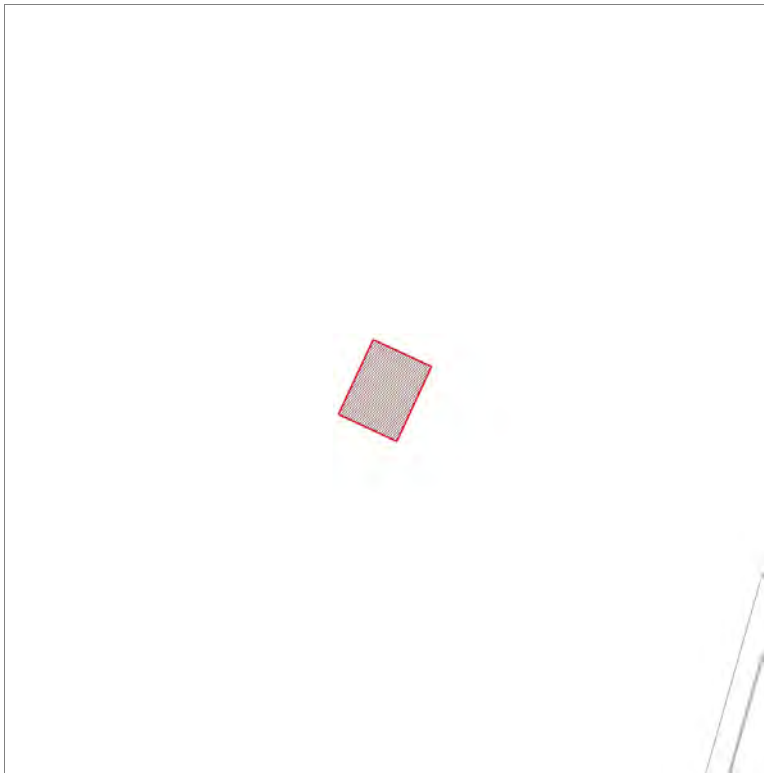
FOTO n° 46475 (edificio 43020)



Edifici associati alla Scheda:

ID 43022





Informazioni sulla Scheda

Informazioni sulla Scheda

- **Data rilevazione** 07/11/2019
- **Non rilevabile:** inaccessibile presenza animali
- **Località** SAN LORENZO DI MORIANO
- **Denominazione** Strada vicinale delle Piagge

Informazioni sull'Edificio 43022

- **Usò prevalente:** non rilevabile



Informazioni sulla Scheda

Informazioni sulla Scheda

- **Data rilevazione** 07/11/2019
- **Località** VINCHIANA
- **Denominazione** Via di San Giusto

Informazioni sull'Edificio 5267

- **Usi prevalente:** residenziale
- **Usi presenti:** residenziale permanente
- **Numero alloggi:** 1

Edifici di impianto storico

- **Edifici di matrice rurale:** casa colonica isolata

Informazioni sull'Edificio 9276

- **Usi prevalente:** accessorio
- **Usi presenti:** accessorio

Edifici di impianto storico

- **Edifici di matrice rurale:** casa colonica isolata

Informazioni sull'Edificio 29094

- **Usi prevalente:** accessorio
- **Usi presenti:** accessorio

Manufatti e altri edifici

- **Accessori:** altro

Informazioni sull'Edificio 35688

- **Usi prevalente:** accessorio
- **Usi presenti:** accessorio

Manufatti e altri edifici

- **Accessori:** altro

Informazioni sull'Edificato Minore 2780

Tipo

baracca, manufatto precario

Informazioni sull'Edificato Minore 2781

Tipo

baracca, manufatto precario

Rilievi fotografici



FOTO n° 46487 (scheda)



FOTO n° 46488 (scheda)



FOTO n° 46489 (scheda)



FOTO n° 33274 (edificio 5267)



FOTO n° 46485 (edificio 5267)



FOTO n° 46486 (edificio 5267)



FOTO n° 33270 (edificio 9276)



FOTO n° 33272 (edificio 9276)



FOTO n° 33277 (edificio 29094)



FOTO n° 33273 (edificio 35688)



FOTO n° 33275 (edificato minore 2780)



FOTO n° 33276 (edificato minore 2781)



Edifici associati alla Scheda:

ID 25448 | ID 25449 | ID 31787 | ID 31788

Edificati Minori associati alla Scheda:

ID 2059





Informazioni sulla Scheda

Informazioni sulla Scheda

- **Data rilevazione** 10/11/2019
- **Località** ARANCIO
- **Denominazione** Via di Tempagnano

Informazioni sull'Edificio 25448

- **Usò prevalente:** residenziale
- **Usi presenti:** residenziale permanente
- **Numero alloggi:** 1

Edifici di impianto storico

- **Edifici con tipologie edilizie di base:** edifici con preminenza dei caratteri "in schiera"

Informazioni sull'Edificio 25449

- **Usò prevalente:** accessorio
- **Usi presenti:** accessorio

Manufatti e altri edifici

- **Accessori:** ripostigli, rimessaggi, box

Informazioni sull'Edificio 31787

- **Usò prevalente:** accessorio
- **Usi presenti:** accessorio

Manufatti e altri edifici

- **Accessori:** ripostigli, rimessaggi, box

Informazioni sull'Edificio 31788

- **Usò prevalente:** residenziale
- **Usi presenti:** residenziale permanente
- **Numero alloggi:** 1

Edifici di impianto storico

- **Edifici con tipologie edilizie di base:** edifici con preminenza dei caratteri "in schiera"

Informazioni sull'Edificato Minore 2059

Tipo

baracca, manufatto precario

Rilievi fotografici



FOTO n° 22702 (edificio 25448)



FOTO n° 22703 (edificio 25448)



FOTO n° 22708 (edificio 25448)



FOTO n° 22701 (edificio 25449)



FOTO n° 22704 (edificio 25449)



FOTO n° 22694 (edificio 31787)



FOTO n° 22706 (edificio 31787)



FOTO n° 22691 (edificio 31788)



FOTO n° 22695 (edificio 31788)



FOTO n° 22710 (edificato minore 2059)



Report Scheda Edifici sparsi Ai Tognettini N°2780

Edifici associati alla Scheda:

ID 22667 ID 26741

Edificati Minori associati alla Scheda:

ID 2060





Informazioni sulla Scheda

Informazioni sulla Scheda

- **Data rilevazione** 10/11/2019
- **Località** TEMPAGNANO
- **Denominazione** Al Tognettini

Informazioni sull'Edificio 22667

- **Usi prevalenti:** accessorio
- **Usi presenti:** accessorio

Manufatti e altri edifici

- **Accessori:** garage

Informazioni sull'Edificio 26741

- **Usi prevalenti:** accessorio
- **Usi presenti:** accessorio

Edifici di impianto storico

- **Edifici di matrice rurale:** fienili, stalle, manufatti di rimessaggio, ecc.

Informazioni sull'Edificato Minore 2060

Tipo
tettoia



FOTO n° 22719 (edificio 22667)



FOTO n° 22709 (edificio 26741)



FOTO n° 22717 (edificio 26741)



FOTO n° 22718 (edificio minore 2060)



Edificati Minori associati alla Scheda:
ID 2110





Informazioni sulla Scheda

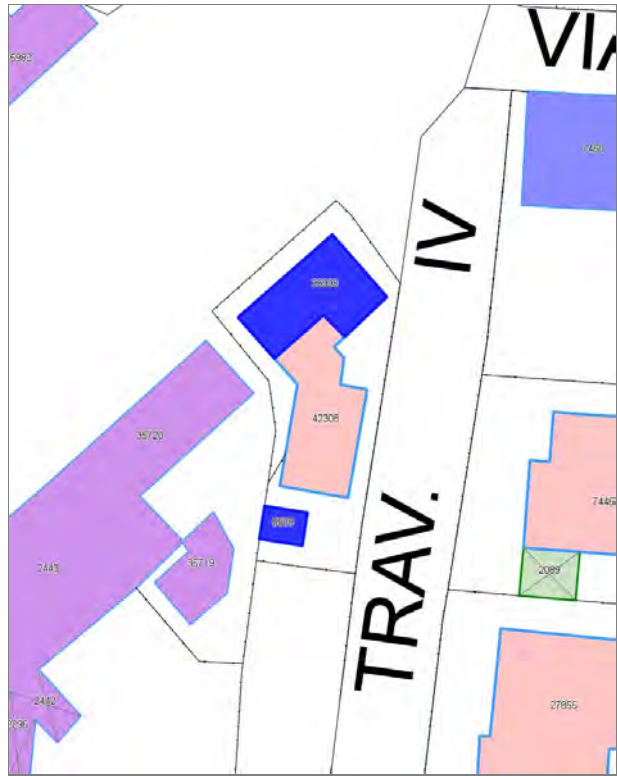
Informazioni sulla Scheda

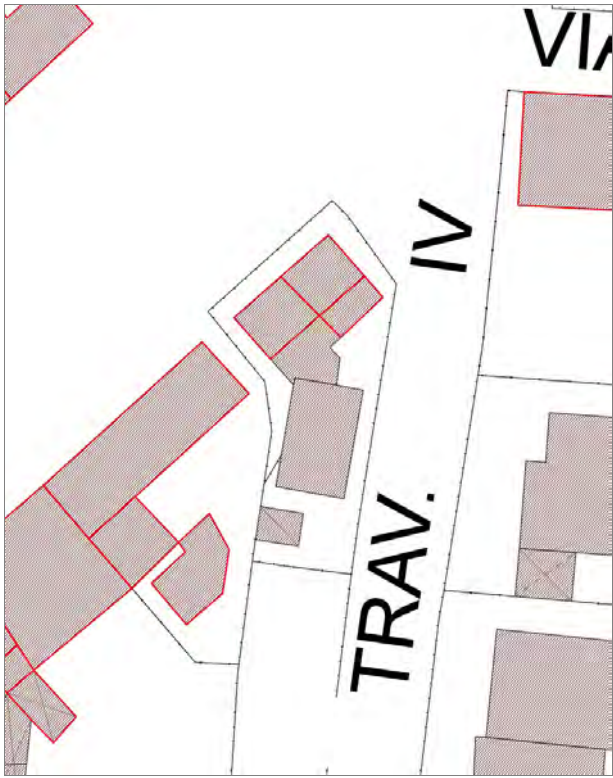
- **Data rilevazione** 10/11/2019
- **Non rilevabile:** Non accessibile
- **Località** TEMPAGNANO
- **Denominazione** Ai Tognettini

Informazioni sull'Edificato Minore 2110

Edifici associati alla Scheda:

ID 5569 | ID 33998





Informazioni sulla Scheda

Informazioni sulla Scheda

- **Data rilevazione** 10/11/2019
- **Località** ARANCIO
- **Denominazione** Viale Castruccio Castracani

Informazioni sull'Edificio 5569

- **Usi prevalenti:** accessorio
- **Usi presenti:** accessorio

Manufatti e altri edifici

- **Accessori:** ripostigli, rimessaggi, box

Informazioni sull'Edificio 33998

- **Usi prevalenti:** commerciale
- **Usi presenti:** esercizi di vicinato

Edifici di impianto storico

- **Edifici con tipologie edilizie di base:** edifici con preminenza dei caratteri "in schiera"

FOTO n° 23221 (edificio 5569)



FOTO n° 23170 (edificio 33998)



FOTO n° 23172 (edificio 33998)



FOTO n° 23215 (edificio 33998)



FOTO n° 23218 (edificio 33998)



Report Scheda Edifici sparsi Via di Tempagnano N°2783

Edifici associati alla Scheda:

ID 1018 | ID 13411 | ID 13412 | ID 14924 | ID 37148 | ID 42291 | ID 42292 |

Edificati Minori associati alla Scheda:

ID 2075 | ID 2076 |





Informazioni sulla Scheda

Informazioni sulla Scheda

- **Data rilevazione** 10/11/2019
- **Località** TEMPAGNANO
- **Denominazione** Via di Tempagnano

Informazioni sull'Edificio 1018

- **Usi prevalente:** accessorio
- **Usi presenti:** accessorio

Manufatti e altri edifici

- **Accessori:** ripostigli, rimessaggi, box

Informazioni sull'Edificio 13411

- **Usi prevalente:** accessorio
- **Usi presenti:** accessorio

Manufatti e altri edifici

- **Accessori:** ripostigli, rimessaggi, box

Informazioni sull'Edificio 13412

- **Usi prevalente:** residenziale
- **Usi presenti:** residenziale permanente
- **Numero alloggi:** 3

Edifici di impianto storico

- **Edifici di matrice rurale:** casa padronale

Informazioni sull'Edificio 14924

- **Usi prevalente:** non in uso
- **Usi presenti:** dismesso; lavori in corso

Edifici di impianto storico

- **Edifici di matrice rurale:** fienili, stalle, manufatti di rimessaggio, ecc.

Informazioni sull'Edificio 37148

- **Usi prevalente:** accessorio
- **Usi presenti:** accessorio

Manufatti e altri edifici

- **Accessori:** altro

Informazioni sull'Edificio 42291

- **Usi prevalente:** non rilevabile
- **Usi presenti:** dismesso

Edifici di impianto storico

- **Altri edifici:** rudere

Informazioni sull'Edificio 42292

- **Usi prevalente:** accessorio
- **Usi presenti:** accessorio

Manufatti e altri edifici

- **Accessori:** ripostigli, rimessaggi, box

Informazioni sull'Edificato Minore 2075

Tipo
tettoia

Informazioni sull'Edificato Minore 2076

Tipo
tettoia

Rilievi fotografici



FOTO n° 22954 (edificio 1018)



FOTO n° 22955 (edificio 1018)



FOTO n° 22952 (edificio 13411)



FOTO n° 22912 (edificio 13412)



FOTO n° 22925 (edificio 13412)



FOTO n° 22956 (edificio 13412)



FOTO n° 22957 (edificio 13412)



FOTO n° 22907 (edificio 14924)



FOTO n° 22926 (edificio 14924)



FOTO n° 22914 (edificio 37148)



FOTO n° 22927 (edificio 37148)



FOTO n° 22951 (edificio 37148)



FOTO n° 22910 (edificio 42291)




FOTO n° 22916 (edificio 42292)



FOTO n° 22917 (edificio 42292)

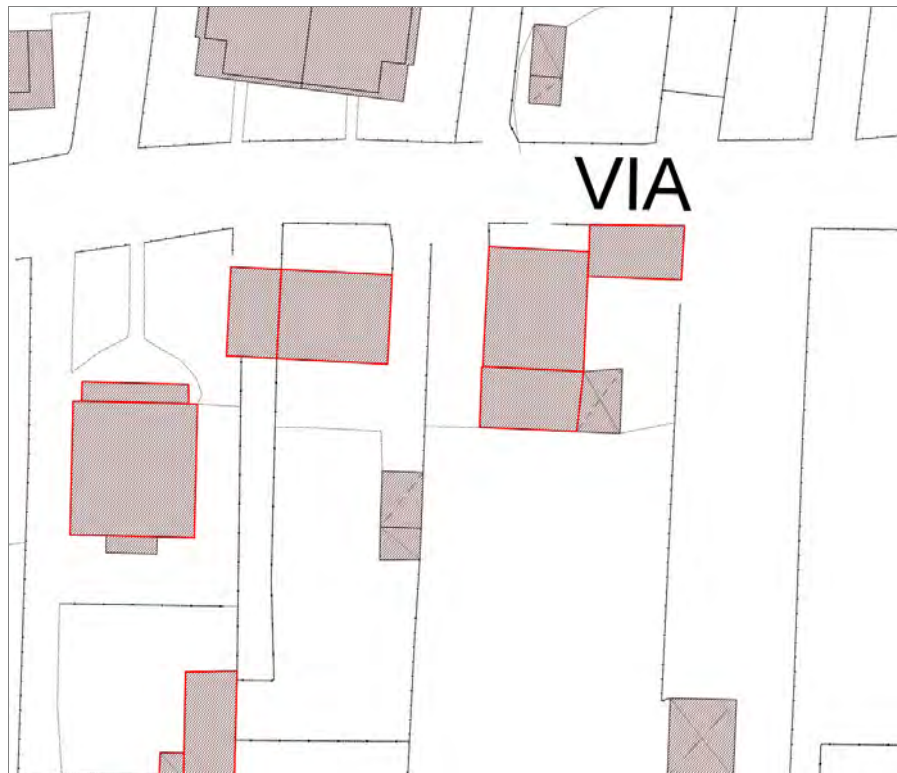


FOTO n° 22923 (edificio 42292)



FOTO n° 22953 (edificio minore 2075)





Informazioni sulla Scheda

Informazioni sulla Scheda

- **Data rilevazione** 10/11/2019
- **Località** TEMPAGNANO
- **Denominazione** Via di Tempagnano

Informazioni sull'Edificio 26364

- **Usò prevalente:** residenziale
- **Usi presenti:** residenziale permanente
- **Numero alloggi:** 1

Edifici di impianto storico

- **Edifici con tipologie edilizie di base:** edifici con preminenza dei caratteri "in schiera"

Informazioni sull'Edificio 29672

- **Usò prevalente:** residenziale
- **Usi presenti:** residenziale permanente
- **Numero alloggi:** 1

Edifici di impianto storico

- **Edifici con tipologie edilizie di base:** edifici con preminenza dei caratteri "in linea"

Informazioni sull'Edificio 29673

- **Usò prevalente:** accessorio
- **Usi presenti:** accessorio

Manufatti e altri edifici

- **Accessori:** ripostigli, rimessaggi, box

Informazioni sull'Edificio 35748

- **Usò prevalente:** misto
- **Usi presenti:** non in uso; residenziale permanente
- **Numero alloggi:** 1

Edifici di impianto storico

- **Edifici con tipologie edilizie di base:** edifici con preminenza dei caratteri "in linea"

Informazioni sull'Edificato Minore 2064

Tipo
loggiato



FOTO n° 22775 (edificio 26364)



FOTO n° 22788 (edificio 26364)



FOTO n° 22776 (edificio 29672)



FOTO n° 22781 (edificio 29672)



FOTO n° 22786 (edificio 29672)



FOTO n° 22782 (edificio 29673)



FOTO n° 22777 (edificio 35748)



FOTO n° 22780 (edificio 35748)



FOTO n° 22778 (edificio 35748)



FOTO n° 22779 (edificio 35748)



FOTO n° 22791 (edificio 35748)



FOTO n° 22783 (edificio minore 2064)



Edifici associati alla Scheda:

ID 15543 | ID 27071 | ID 27072 | ID 27073

Edificati Minori associati alla Scheda:

ID 736





Informazioni sulla Scheda

Informazioni sulla Scheda

- **Data rilevazione** 10/11/2019
- **Località** ARANCIO
- **Denominazione** Via Romana

Informazioni sull'Edificio 15543

- **Usi prevalenti:** residenziale
- **Usi presenti:** residenziale permanente

Edifici di impianto storico

- **Edifici con tipologie edilizie di base:** edifici con preminenza dei caratteri "in linea"

Informazioni sull'Edificio 27071

- **Usi prevalenti:** residenziale
- **Usi presenti:** residenziale permanente

Edifici di impianto storico

- **Edifici con tipologie edilizie di base:** edifici con preminenza dei caratteri "in linea"

Informazioni sull'Edificio 27072

- **Usi prevalenti:** accessorio
- **Usi presenti:** accessorio

Manufatti e altri edifici

- **Accessori:** ripostigli, rimessaggi, box

Informazioni sull'Edificio 27073

- **Usi prevalenti:** accessorio
- **Usi presenti:** accessorio

Manufatti e altri edifici

- **Accessori:** ripostigli, rimessaggi, box

Informazioni sull'Edificato Minore 736

Tipo
tettoia

Rilievi fotografici



FOTO n° 9394 (edificio 15543)



FOTO n° 9311 (edificio 27071)



FOTO n° 9318 (edificio 27071)



FOTO n° 9320 (edificio 27071)



FOTO n° 9374 (edificio 27071)



FOTO n° 9395 (edificio 27071)



FOTO n° 9397 (edificio 27071)



Edificati Minori associati alla Scheda:

ID 1049 | ID 1050 | ID 1051 | ID 1052 |





Informazioni sulla Scheda

Informazioni sulla Scheda

- **Data rilevazione** 10/11/2019
- **Non rilevabile:** Non rilevabile
- **Località** ARANCIO
- **Denominazione** Via Romana

Informazioni sull'Edificato Minore 1049

Informazioni sull'Edificato Minore 1050

Informazioni sull'Edificato Minore 1051

Informazioni sull'Edificato Minore 1052

Edifici associati alla Scheda:

ID 12966 ID 12967 ID 16206 ID 16207





Informazioni sulla Scheda

Informazioni sulla Scheda

- **Data rilevazione** 10/11/2019
- **Località** ANTRACCOLI
- **Denominazione** Via Vecchia Romana

Informazioni sull'Edificio 12966

- **Usi prevalenti:** accessorio
- **Usi presenti:** accessorio

Manufatti e altri edifici

- **Accessori:** ripostigli, rimessaggi, box

Informazioni sull'Edificio 12967

- **Usi prevalenti:** residenziale
- **Usi presenti:** residenziale permanente

Edifici di impianto storico

- **Edifici con tipologie edilizie di base:** edifici con preminenza dei caratteri "in schiera"

Informazioni sull'Edificio 16206

- **Usi prevalenti:** accessorio
- **Usi presenti:** accessorio

Manufatti e altri edifici

- **Accessori:** ripostigli, rimessaggi, box

Informazioni sull'Edificio 16207

- **Usi prevalenti:** residenziale
- **Usi presenti:** residenziale permanente

Edifici di impianto storico

- **Edifici con tipologie edilizie di base:** edifici con preminenza dei caratteri "in schiera"

FOTO n° 11024 (edificio 12966)



FOTO n° 11023 (edificio 12967)



FOTO n° 11149 (edificio 12967)



FOTO n° 11010 (edificio 16206)



FOTO n° 11020 (edificio 16206)



FOTO n° 11157 (edificio 16206)



FOTO n° 11013 (edificio 16207)



FOTO n° 11152 (edificio 16207)

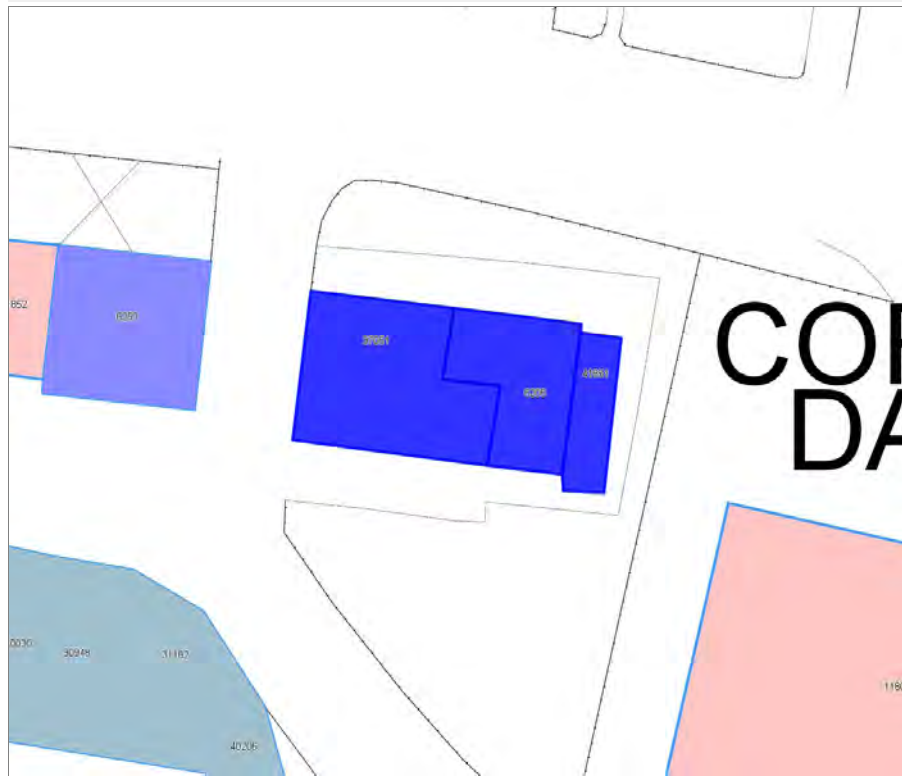


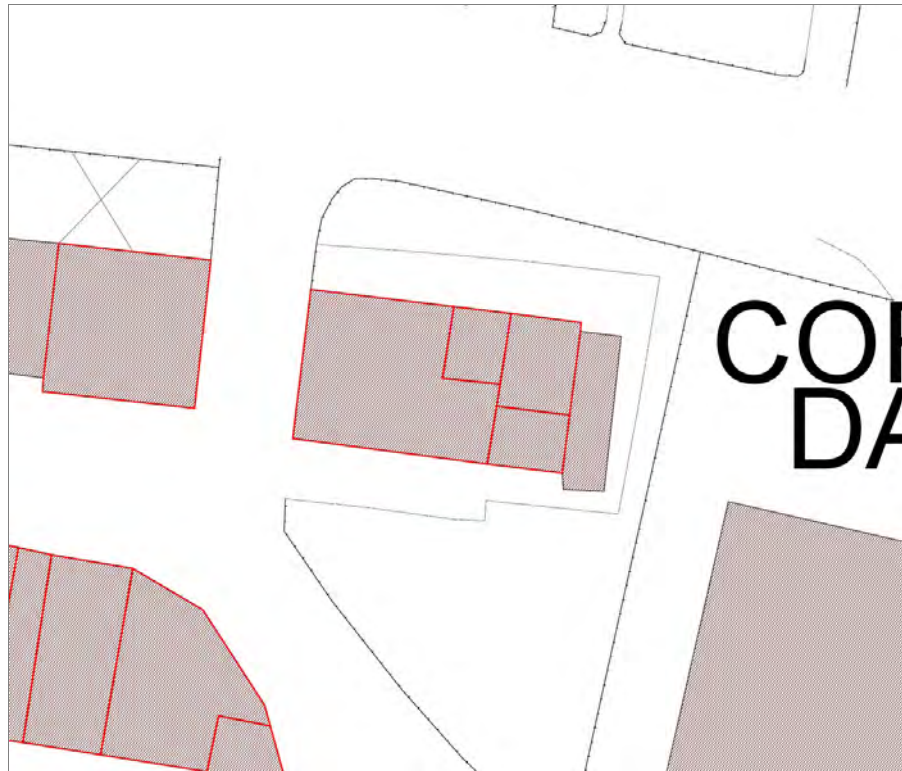
FOTO n° 11155 (edificio 16207)



Edifici associati alla Scheda:

ID 6206 | ID 37051 | ID 41851





Informazioni sulla Scheda

Informazioni sulla Scheda

- **Data rilevazione** 10/11/2019
- **Località** ANTRACCOLI
- **Denominazione** CORTE DAVINI

Informazioni sull'Edificio 6206

- **Usi prevalente:** residenziale
- **Usi presenti:** accessorio; residenziale permanente

Edifici di impianto storico

- **Edifici di matrice rurale:** fienili, stalle, manufatti di rimessaggio, ecc.

Informazioni sull'Edificio 37051

- **Usi prevalente:** residenziale
- **Usi presenti:** residenziale permanente

Edifici di impianto storico

- **Edifici con tipologie edilizie di base:** edifici in linea organizzati in complessi plurifamiliari

Informazioni sull'Edificio 41851

- **Usi prevalente:** accessorio
- **Usi presenti:** accessorio

Manufatti e altri edifici

- **Accessori:** ripostigli, rimessaggi, box

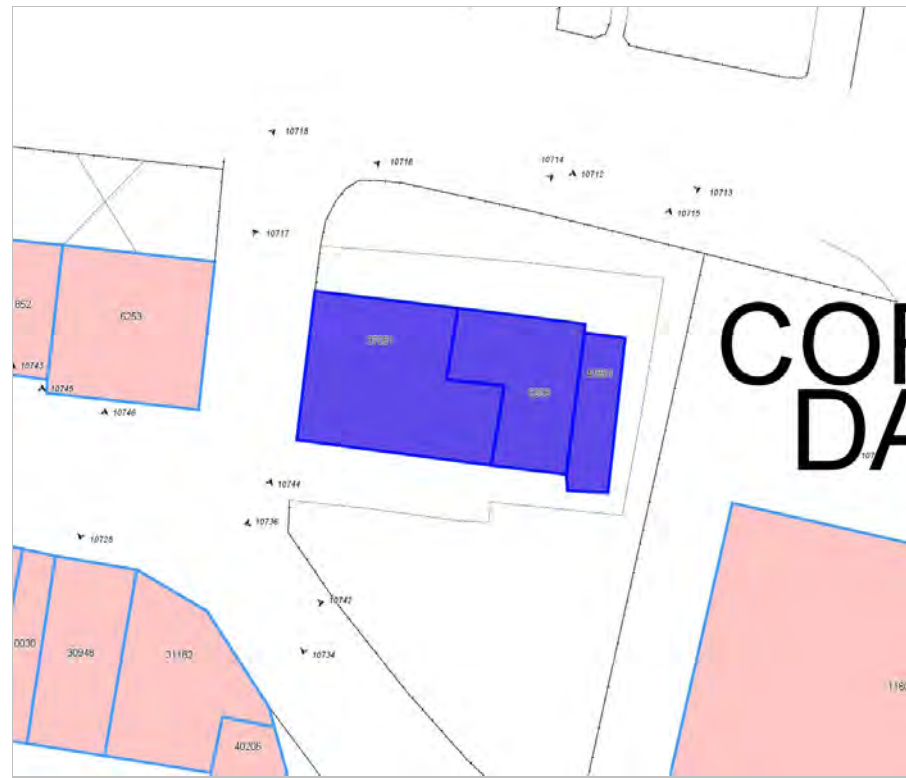


FOTO n° 10711 (edificio 6206)



FOTO n° 10712 (edificio 6206)



FOTO n° 10736 (edificio 6206)



FOTO n° 10713 (edificio 37051)



FOTO n° 10714 (edificio 37051)



FOTO n° 10717 (edificio 37051)



FOTO n° 10734 (edificio 37051)



FOTO n° 10715 (edificio 41851)



Edifici associati alla Scheda:

ID 6253





Informazioni sulla Scheda

Informazioni sulla Scheda

- **Data rilevazione** 10/11/2019
- **Località** ANTRACCOLI
- **Denominazione** CORTE DAVINI

Informazioni sull'Edificio 6253

- **Usi prevalenti:** commerciale
- **Usi presenti:** non in uso

Edifici di impianto storico

- **Edifici con tipologie edilizie di base:** edifici con preminenza dei caratteri "in linea"

Rilievi fotografici



FOTO n° 10716 (edificio 6253)



FOTO n° 10718 (edificio 6253)



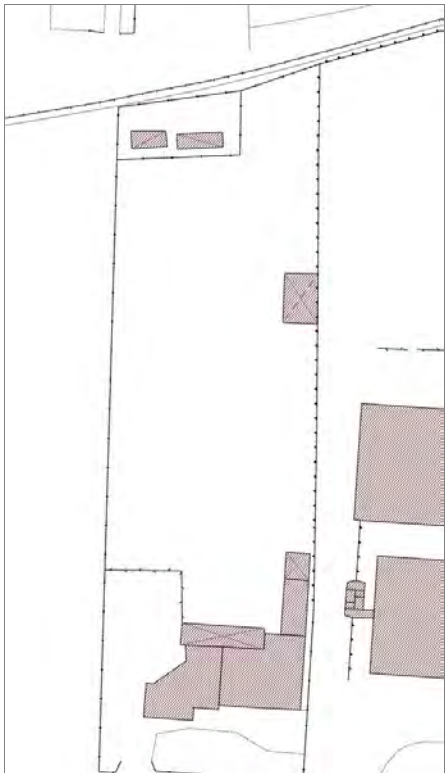
FOTO n° 10728 (edificio 6253)



Edificati Minori associati alla Scheda:

ID 1029 | ID 1030 | ID 1031 | ID 1032





Informazioni sulla Scheda

Informazioni sulla Scheda

- **Data rilevazione** 10/11/2019
- **Non rilevabile:** Non rilevabile
- **Località** ARANCIO
- **Denominazione** Via Romana

Informazioni sull'Edificato Minore 1029

Informazioni sull'Edificato Minore 1030

Informazioni sull'Edificato Minore 1031

Informazioni sull'Edificato Minore 1032

Edifici associati alla Scheda:

ID 32317

Edificati Minori associati alla Scheda:

ID 750





Informazioni sulla Scheda

Informazioni sulla Scheda

- **Data rilevazione** 10/11/2019
- **Località** ARANCIO
- **Denominazione** Via Romana Trav V

Informazioni sull'Edificio 32317

- **Usi prevalenti:** industriale e artigianale
- **Usi presenti:** artigianale

Edifici di impianto storico

- **Edifici a carattere specialistico:** religiosa chiese e campanili

Informazioni sull'Edificato Minore 750

Tipo
tettoia

Rilievi fotografici

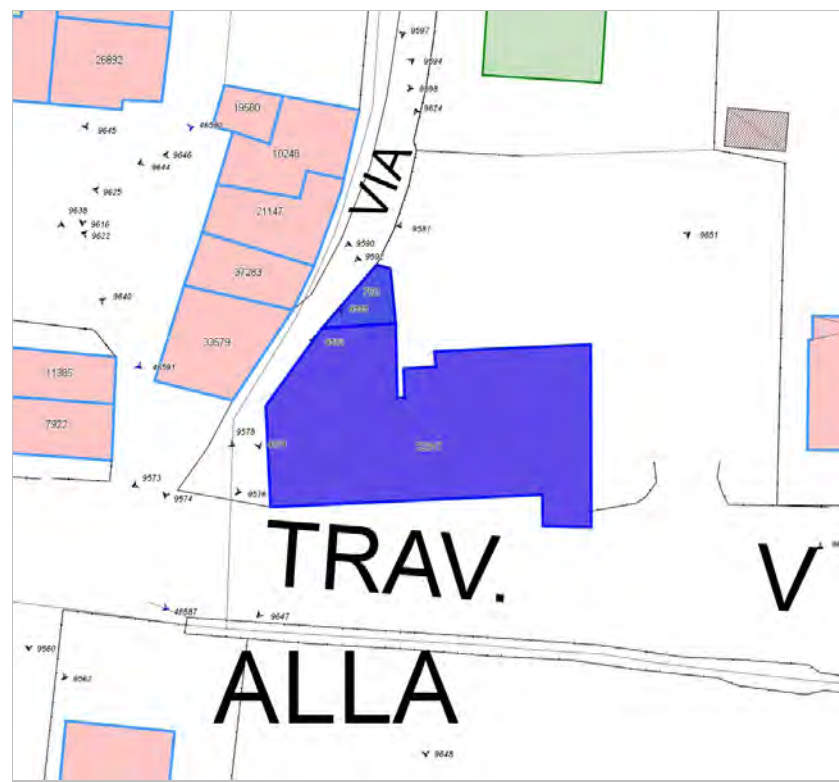


FOTO n° 9573 (edificio 32317)



FOTO n° 9590 (edificio 32317)



FOTO n° 9621 (edificio 32317)



FOTO n° 9624 (edificio 32317)



FOTO n° 9647 (edificio 32317)



FOTO n° 9648 (edificio 32317)



FOTO n° 9649 (edificio 32317)



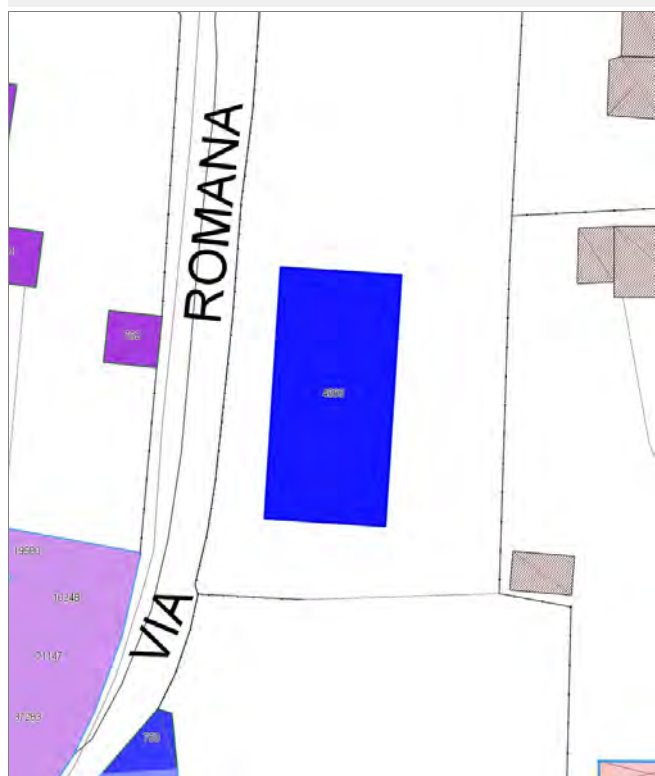
FOTO n° 9651 (edificio 32317)

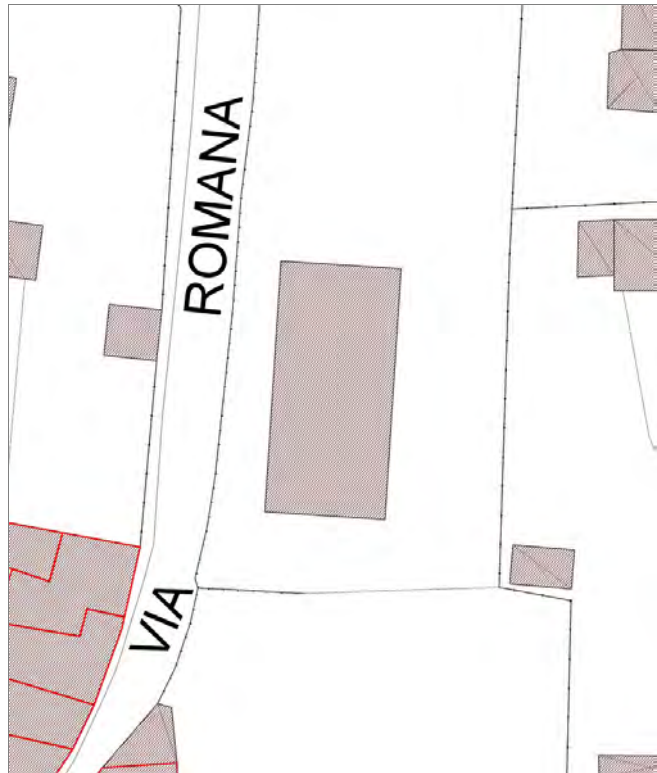


FOTO n° 9592 (edificato minore 750)



Edificati Minori associati alla Scheda:
ID 4568





Informazioni sulla Scheda

Informazioni sulla Scheda

- **Data rilevazione** 10/11/2019
- **Non rilevabile:** Questi edifici non erano presenti nella scheda durante il sopralluogo
- **Località** ARANCIO
- **Denominazione** Via Romana Trav V

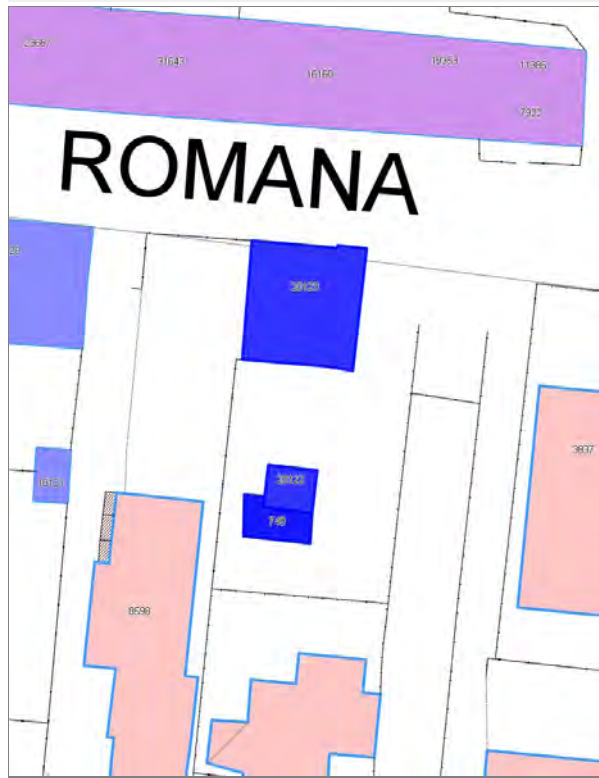
Informazioni sull'Edificato Minore 4568

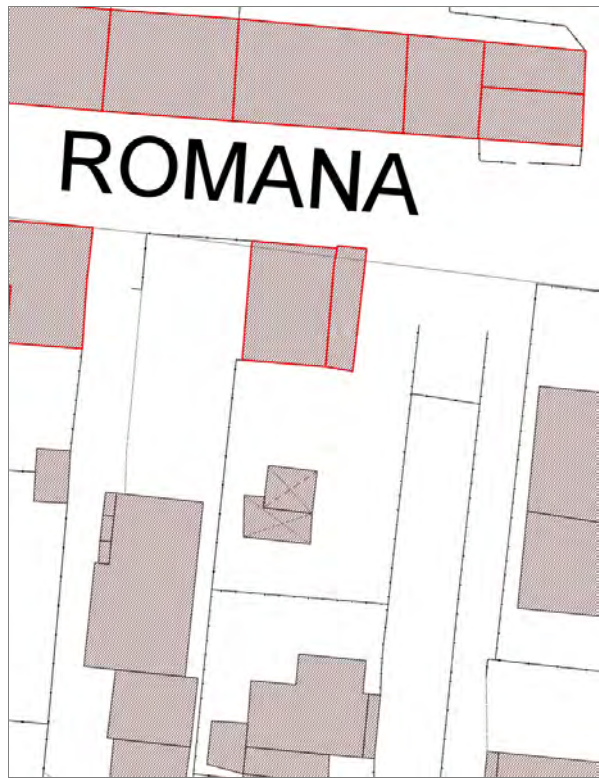
Edifici associati alla Scheda:

ID 20122 ID 20123

Edificati Minori associati alla Scheda:

ID 749





Informazioni sulla Scheda

Informazioni sulla Scheda

- **Data rilevazione** 10/11/2019
- **Località** ARANCIO
- **Denominazione** Via Romana Trav V

Informazioni sull'Edificio 20122

- **Usi prevalenti:** accessorio
- **Usi presenti:** accessorio

Manufatti e altri edifici

- **Accessori:** ripostigli, rimessaggi, box

Informazioni sull'Edificio 20123

- **Usi prevalenti:** residenziale
- **Usi presenti:** residenziale permanente

Edifici di impianto storico

- **Edifici con tipologie edilizie di base:** edifici in linea organizzati in complessi plurifamiliari

Informazioni sull'Edificato Minore 749

Tipo
tettoia

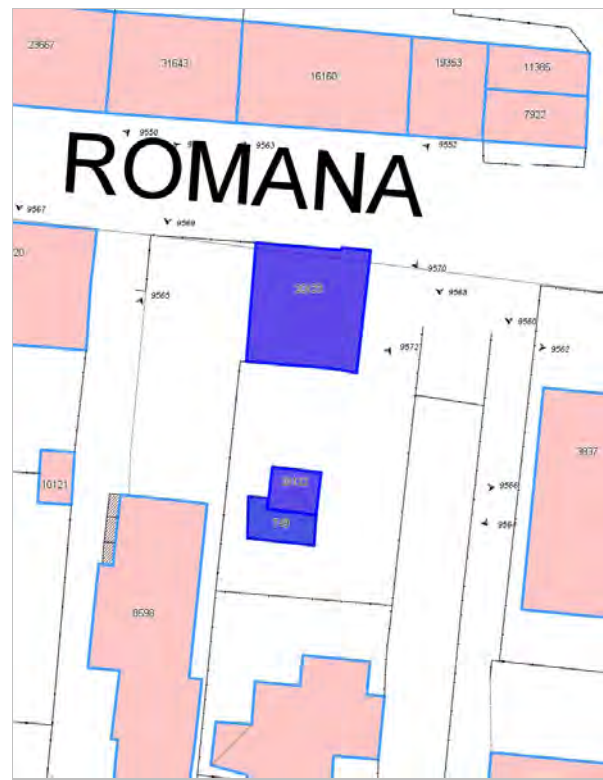


FOTO n° 9566 (edificio 20122)



FOTO n° 9572 (edificio 20122)



FOTO n° 9552 (edificio 20123)



FOTO n° 9555 (edificio 20123)



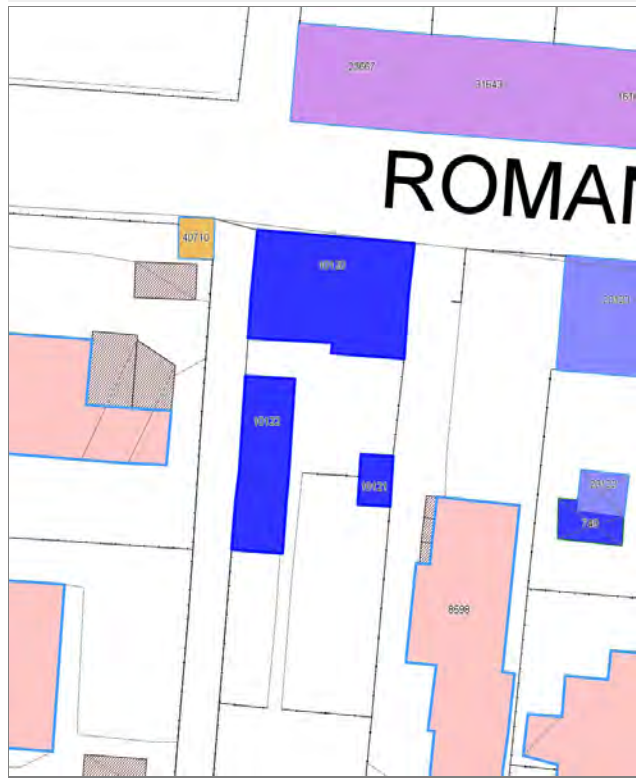
FOTO n° 9562 (edificio 20123)

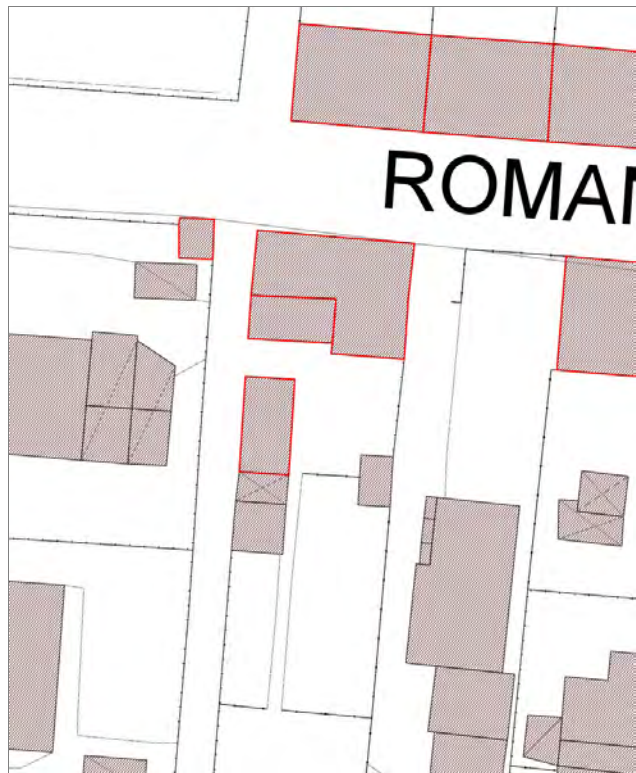


FOTO n° 9564 (edificio 20123)



Edifici associati alla Scheda:
ID 10120 | ID 10121 | ID 10122





Informazioni sulla Scheda

Informazioni sulla Scheda

- **Data rilevazione** 10/11/2019
- **Località** ARANCIO
- **Denominazione** Via Romana Trav V

Informazioni sull'Edificio 10120

- **Usi prevalente:** residenziale
- **Usi presenti:** residenziale permanente

Edifici di impianto storico

- **Edifici con tipologie edilizie di base:** edifici con preminenza dei caratteri "in linea"

Informazioni sull'Edificio 10121

- **Usi prevalente:** accessorio
- **Usi presenti:** accessorio

Manufatti e altri edifici

- **Accessori:** forni

Informazioni sull'Edificio 10122

- **Usi prevalente:** non rilevabile

Edifici di impianto storico

- **Edifici di matrice rurale:** fienili, stalle, manufatti di rimessaggio, ecc.

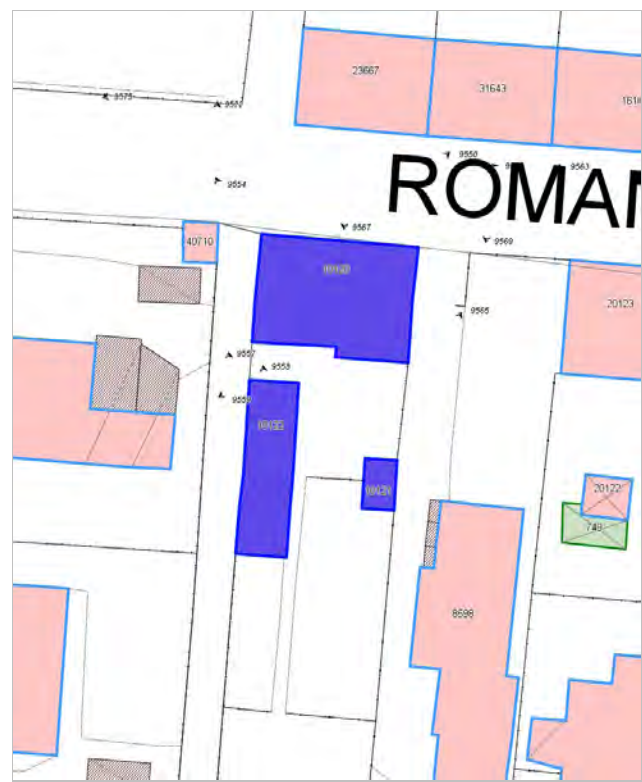


FOTO n° 9550 (edificio 10120)



FOTO n° 9554 (edificio 10120)



FOTO n° 9559 (edificio 10120)



FOTO n° 9563 (edificio 10120)



FOTO n° 9565 (edificio 10121)



FOTO n° 9557 (edificio 10122)



FOTO n° 9558 (edificio 10122)



Report Scheda Edifici sparsi Via Romana Trav V N°2799

Edifici associati alla Scheda:

ID 6440 | ID 14938 | ID 15676 | ID 15677 | ID 44221 | ID 44222

Edificati Minori associati alla Scheda:

ID 739





Informazioni sulla Scheda

Informazioni sulla Scheda

- **Data rilevazione** 10/11/2019
- **Località** ARANCIO
- **Denominazione** Via Romana Trav V

Informazioni sull'Edificio 6440

- **Usi prevalente:** di servizio
- **Usi presenti:** tecnologico

Manufatti e altri edifici

- **Accessori:** altro

Informazioni sull'Edificio 14938

- **Usi prevalente:** non in uso
- **Usi presenti:** non in uso; lavori in corso

Edifici di impianto storico

- **Edifici di matrice rurale:** casa colonica isolata

Informazioni sull'Edificio 15676

- **Usi prevalente:** non in uso
- **Usi presenti:** dismesso

Edifici di impianto storico

- **Altri edifici:** rudere

Informazioni sull'Edificio 15677

- **Usi prevalente:** non in uso
- **Usi presenti:** dismesso

Edifici di impianto storico

- **Edifici di matrice rurale:** casa colonica isolata

Informazioni sull'Edificio 44221

- **Usi prevalente:** non in uso
- **Usi presenti:** non in uso

Edifici di impianto storico

- **Altri edifici:** rudere

Informazioni sull'Edificio 44222

- **Usi prevalente:** non in uso
- **Usi presenti:** non in uso

Edifici di impianto storico

- **Edifici di matrice rurale:** fienili, stalle, manufatti di rimessaggio, ecc.

Informazioni sull'Edificato Minore 739

Tipo

baracca, manufatto precario

FOTO n° 9427 (edificio 6440)



FOTO n° 9422 (edificio 14938)



FOTO n° 9423 (edificio 14938)



FOTO n° 9424 (edificio 14938)



FOTO n° 9425 (edificio 14938)



FOTO n° 9428 (edificio 14938)



FOTO n° 9410 (edificio 15676)



FOTO n° 9405 (edificio 15677)



FOTO n° 9407 (edificio 15677)



FOTO n° 9411 (edificio 15677)



FOTO n° 9417 (edificio 15677)



FOTO n° 9420 (edificio 15677)



FOTO n° 9421 (edificio 15677)



FOTO n° 9426 (edificio 15677)



FOTO n° 9408 (edificio 44221)



FOTO n° 9419 (edificio 44222)



FOTO n° 9414 (edificio minore 739)



Edifici associati alla Scheda:

ID 1284 | ID 12300 | ID 37906

Edificati Minori associati alla Scheda:

ID 740





Informazioni sulla Scheda

Informazioni sulla Scheda

- **Data rilevazione** 10/11/2019
- **Località** ARANCIO
- **Denominazione** Via Romana Trav V

Informazioni sull'Edificio 1284

- **Uso prevalente:** residenziale
- **Usi presenti:** residenziale permanente

Edifici di impianto storico

- **Edifici con tipologie edilizie di base:** edifici con preminenza dei caratteri "in schiera"

Informazioni sull'Edificio 12300

- **Uso prevalente:** residenziale
- **Usi presenti:** residenziale permanente

Edifici di impianto storico

- **Edifici con tipologie edilizie di base:** edifici con preminenza dei caratteri "in schiera"

Informazioni sull'Edificio 37906

- **Uso prevalente:** residenziale
- **Usi presenti:** residenziale permanente

Manufatti e altri edifici

- **Edifici con caratteri conformi all'edificato tradizionale e/o preesistente:** a carattere non specialistico (di base)

Informazioni sull'Edificato Minore 740

Tipo

baracca, manufatto precario

Rilievi fotografici



FOTO n° 9431 (edificio 1284)



FOTO n° 9446 (edificio 1284)



FOTO n° 9457 (edificio 1284)



FOTO n° 9448 (edificio 12300)



FOTO n° 9454 (edificio 12300)



FOTO n° 9456 (edificio 12300)



FOTO n° 9430 (edificio 37906)



FOTO n° 9434 (edificio 37906)



FOTO n° 9462 (edificio 37906)



FOTO n° 9464 (edificio 37906)



FOTO n° 9466 (edificio 37906)



FOTO n° 9460 (edificato minore 740)



Edifici associati alla Scheda:

ID 2288 | ID 44223





Informazioni sulla Scheda

Informazioni sulla Scheda

- **Data rilevazione** 10/11/2019
- **Località** ARANCIO
- **Denominazione** Via Romana Trav V

Informazioni sull'Edificio 2288

- **Usi prevalente:** residenziale
- **Usi presenti:** residenziale permanente

Edifici di impianto storico

- **Edifici con tipologie edilizie di base:** edifici con preminenza dei caratteri "in schiera"

Informazioni sull'Edificio 44223

- **Usi prevalente:** residenziale
- **Usi presenti:** residenziale permanente
- **Numero alloggi:** 1

Edifici di impianto storico

- **Edifici di matrice rurale:** fienili, stalle, manufatti di rimessaggio, ecc.

Rilievi fotografici



FOTO n° 46583 (scheda)



FOTO n° 9443 (edificio 2288)



FOTO n° 9447 (edificio 44223)



Edificati Minori associati alla Scheda:

ID 4574 | ID 4575 | ID 4576 | ID 4577 | ID 4578 | ID 4579





Informazioni sulla Scheda

Informazioni sulla Scheda

- **Data rilevazione** 10/11/2019
- **Non rilevabile:** Questi edifici non erano presenti nella scheda durante il sopralluogo
- **Località** SAN FILIPPO
- **Denominazione** Via Corte Landucci

Informazioni sull'Edificato Minore 4574

Informazioni sull'Edificato Minore 4575

Informazioni sull'Edificato Minore 4576

Informazioni sull'Edificato Minore 4577

Informazioni sull'Edificato Minore 4578

Informazioni sull'Edificato Minore 4579

Edifici associati alla Scheda:

ID 7857

Edificati Minori associati alla Scheda:

ID 4580 | ID 4581 | ID 4582 | ID 4583





Informazioni sulla Scheda

Informazioni sulla Scheda

- **Data rilevazione** 10/11/2019
- **Località** SAN FILIPPO
- **Denominazione** Via Mario Ingrassia

Informazioni sull'Edificio 7857

- **Usò prevalente:** non rilevabile

Informazioni sull'Edificato Minore 4580

Informazioni sull'Edificato Minore 4581

Informazioni sull'Edificato Minore 4582

Informazioni sull'Edificato Minore 4583

Edifici associati alla Scheda:

ID 7858 ID 23008

Edificati Minori associati alla Scheda:

ID 1389





Informazioni sulla Scheda

Informazioni sulla Scheda

- **Data rilevazione** 10/11/2019
- **Località** SAN FILIPPO
- **Denominazione** Via Mario Ingrassia

Informazioni sull'Edificio 7858

- **Usi prevalenti:** residenziale
- **Usi presenti:** residenziale permanente

Edifici di impianto storico

- **Edifici con tipologie edilizie di base:** edifici con preminenza dei caratteri "in schiera"

Informazioni sull'Edificio 23008

- **Usi prevalenti:** residenziale
- **Usi presenti:** residenziale permanente

Edifici di impianto storico

- **Edifici con tipologie edilizie di base:** edifici con preminenza dei caratteri "in schiera"

Informazioni sull'Edificato Minore 1389

Tipo
tettoia

FOTO n° 1349 (edificio 7858)



FOTO n° 1351 (edificio 7858)



FOTO n° 1357 (edificio 7858)



FOTO n° 1346 (edificio 23008)



FOTO n° 1348 (edificio 23008)



Edifici associati alla Scheda:

ID 33940

Edificati Minori associati alla Scheda:

ID 4588 | ID 4589 | ID 4590





Informazioni sulla Scheda

Informazioni sulla Scheda

- **Data rilevazione** 10/11/2019
- **Località** SAN FILIPPO
- **Denominazione** Via di San Filippo

Informazioni sull'Edificio 33940

- **Usi prevalenti:** non rilevabile
- **Usi presenti:** lavori in corso

Informazioni sull'Edificato Minore 4588

Informazioni sull'Edificato Minore 4589

Informazioni sull'Edificato Minore 4590

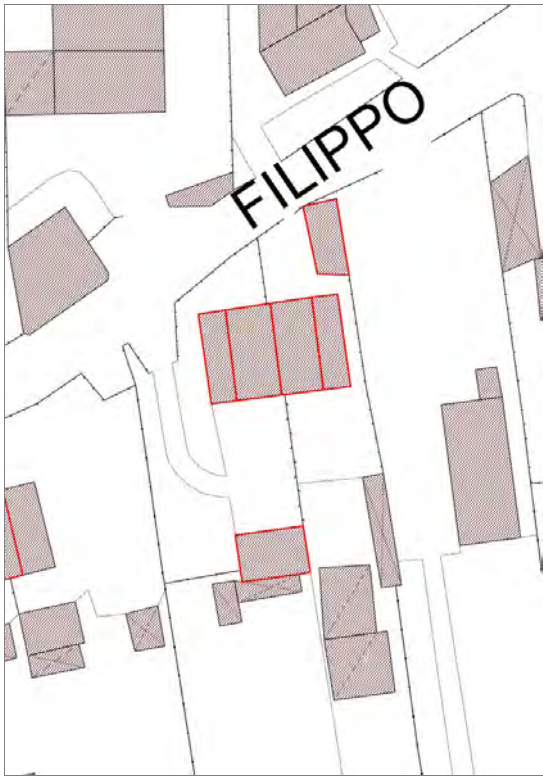
Edifici associati alla Scheda:

ID 27508 ID 33942 ID 41453

Edificati Minori associati alla Scheda:

ID 34





Informazioni sulla Scheda

Informazioni sulla Scheda

- **Data rilevazione** 10/11/2019
- **Località** SAN FILIPPO
- **Denominazione** Via di San Filippo

Informazioni sull'Edificio 27508

- **Usi prevalenti:** accessorio
- **Usi presenti:** accessorio

Manufatti e altri edifici

- **Accessori:** ripostigli, rimessaggi, box

Informazioni sull'Edificio 33942

- **Usi prevalenti:** residenziale
- **Usi presenti:** residenziale permanente

Edifici di impianto storico

- **Edifici con tipologie edilizie di base:** edifici con preminenza dei caratteri "in schiera"

Informazioni sull'Edificio 41453

- **Usi prevalenti:** residenziale
- **Usi presenti:** residenziale permanente

Edifici di impianto storico

- **Edifici con tipologie edilizie di base:** edifici con preminenza dei caratteri "in schiera"

Informazioni sull'Edificato Minore 34

Tipo

garage, box auto

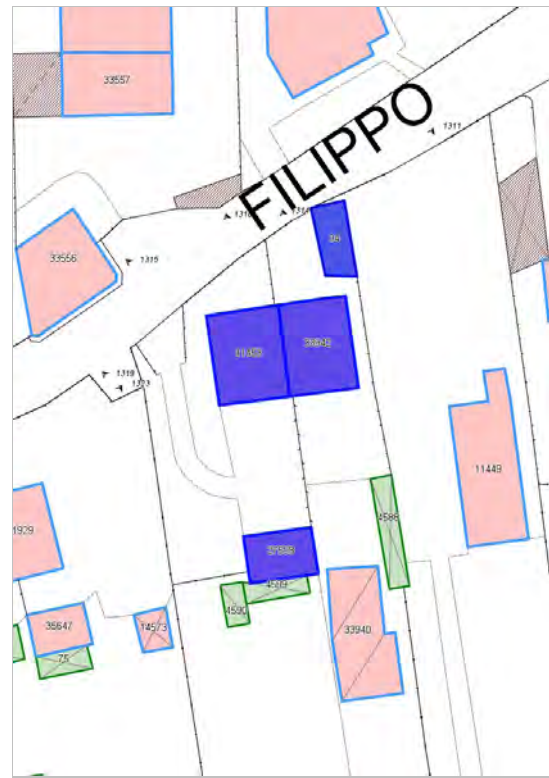


FOTO n° 1319 (edificio 27508)



FOTO n° 1311 (edificio 33942)



FOTO n° 1314 (edificio 33942)



FOTO n° 1310 (edificio 41453)



FOTO n° 1315 (edificio 41453)



Edificati Minori associati alla Scheda:
ID 28





Informazioni sulla Scheda

Informazioni sulla Scheda

- **Data rilevazione** 10/11/2019
- **Località** MUGNANO
- **Denominazione** Via di Mugnano

Informazioni sull'Edificato Minore 28

Tipo

baracca, manufatto precario



FOTO n° 46592 (edificato minore 28)





Informazioni sulla Scheda

Informazioni sulla Scheda

- **Data rilevazione** 10/11/2019
- **Non rilevabile:** Non rilevabile
- **Località** MUGNANO
- **Denominazione** Via di Mugnano

Informazioni sull'Edificio 9435

Informazioni sull'Edificato Minore 4602

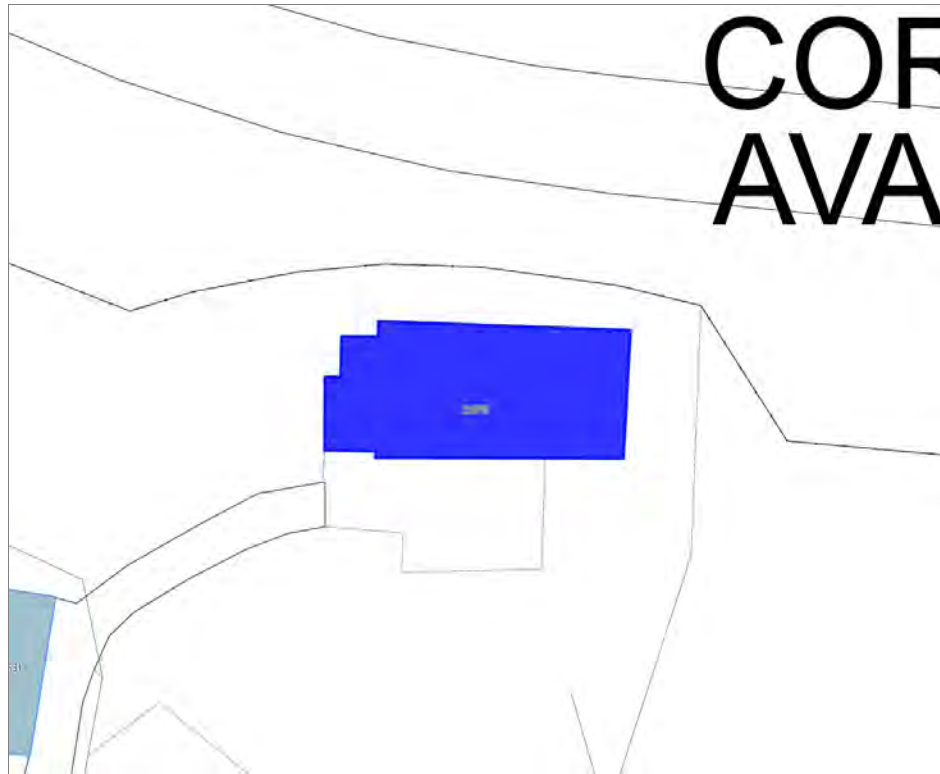
Informazioni sull'Edificato Minore 4603

Informazioni sull'Edificato Minore 4604

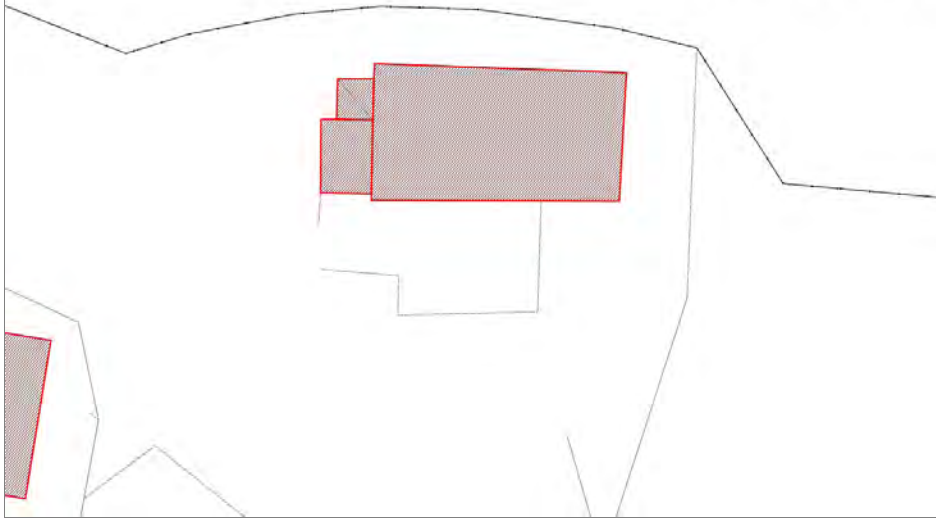
Edifici associati alla Scheda:
ID 23879



COF
AVA



COF AVA



Informazioni sulla Scheda

Informazioni sulla Scheda

- **Data rilevazione** 10/11/2019
- **Località** SAN FILIPPO
- **Denominazione** Via di Tiglio Trav. III

Informazioni sull'Edificio 23879

- **Usò prevalente:** non in uso
- **Usi presenti:** dismesso

Edifici di impianto storico

- **Altri edifici:** rudere

COF AVA

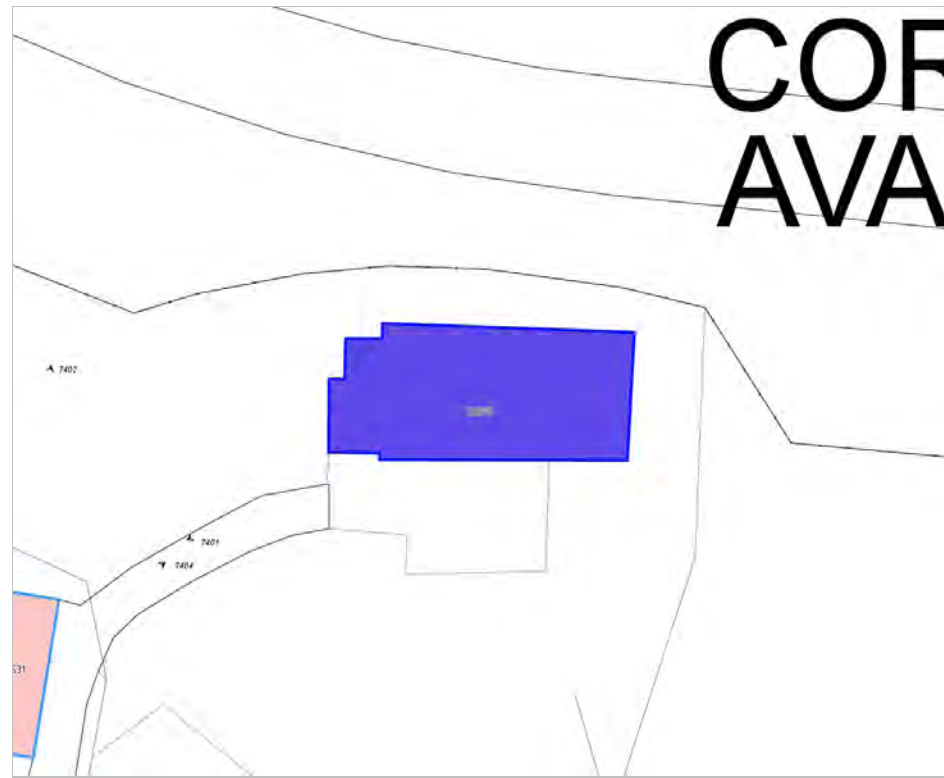


FOTO n° 7401 (edificio 23879)



Edificati Minori associati alla Scheda:

ID 4612 | ID 4613 | ID 4614





Informazioni sulla Scheda

Informazioni sulla Scheda

- **Data rilevazione** 10/11/2019
- **Non rilevabile:** Questi edifici non erano presenti nella scheda durante il sopralluogo
- **Località** TEMPAGNANO
- **Denominazione** A casa del Diavolo

Informazioni sull'Edificato Minore 4612

Informazioni sull'Edificato Minore 4613

Informazioni sull'Edificato Minore 4614

Edifici associati alla Scheda:

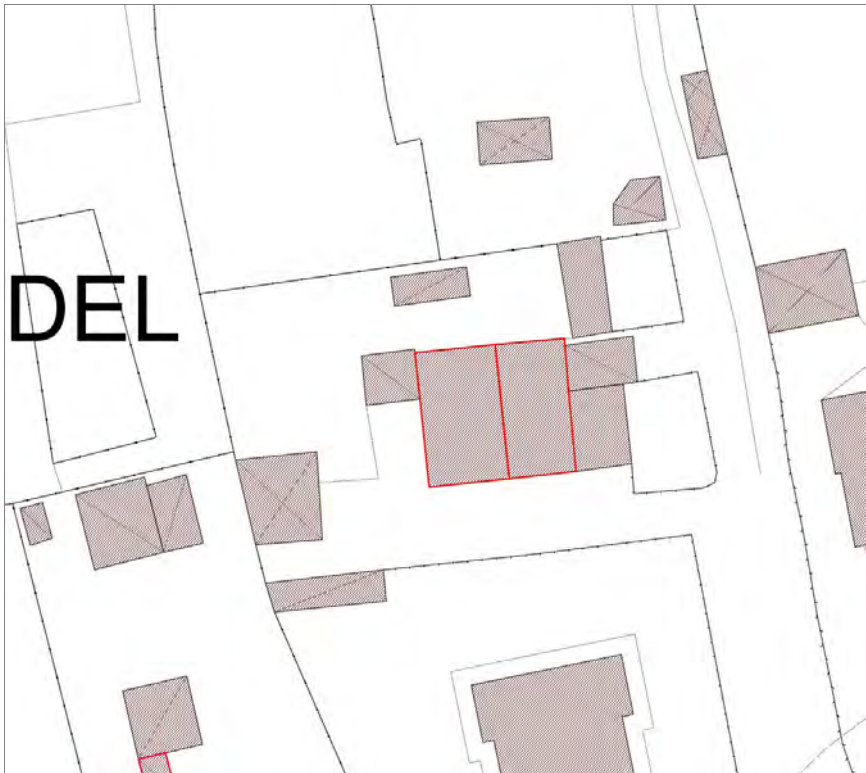
ID 39461 | ID 39462 | ID 39463 | ID 44225 | ID 44226

Edificati Minori associati alla Scheda:

ID 1520



DEL



Informazioni sulla Scheda

Informazioni sulla Scheda

- **Data rilevazione** 10/11/2019
- **Località** TEMPAGNANO
- **Denominazione** A casa del Diavolo

Informazioni sull'Edificio 39461

- **Uso prevalente:** non rilevabile

Informazioni sull'Edificio 39462

- **Uso prevalente:** non rilevabile

Informazioni sull'Edificio 39463

- **Uso prevalente:** residenziale
- **Usi presenti:** residenza turistico alberghiera; residenziale permanente
- **Numero alloggi:** 1

Edifici di impianto storico

- **Edifici con tipologie edilizie di base:** edifici con preminenza dei caratteri "in schiera"

Informazioni sull'Edificio 44225

- **Uso prevalente:** accessorio
- **Usi presenti:** accessorio

Manufatti e altri edifici

- **Accessori:** ripostigli, rimessaggi, box

Informazioni sull'Edificio 44226

- **Uso prevalente:** residenziale
- **Usi presenti:** residenziale permanente

Edifici di impianto storico

- **Edifici di matrice rurale:** fienili, stalle, manufatti di rimessaggio, ecc.

Informazioni sull'Edificato Minore 1520

Tipo
loggato



FOTO n° 17564 (edificio 39461)



FOTO n° 17565 (edificio 39461)



FOTO n° 17569 (edificio 39462)



FOTO n° 17563 (edificio 39463)



FOTO n° 17566 (edificio 44225)

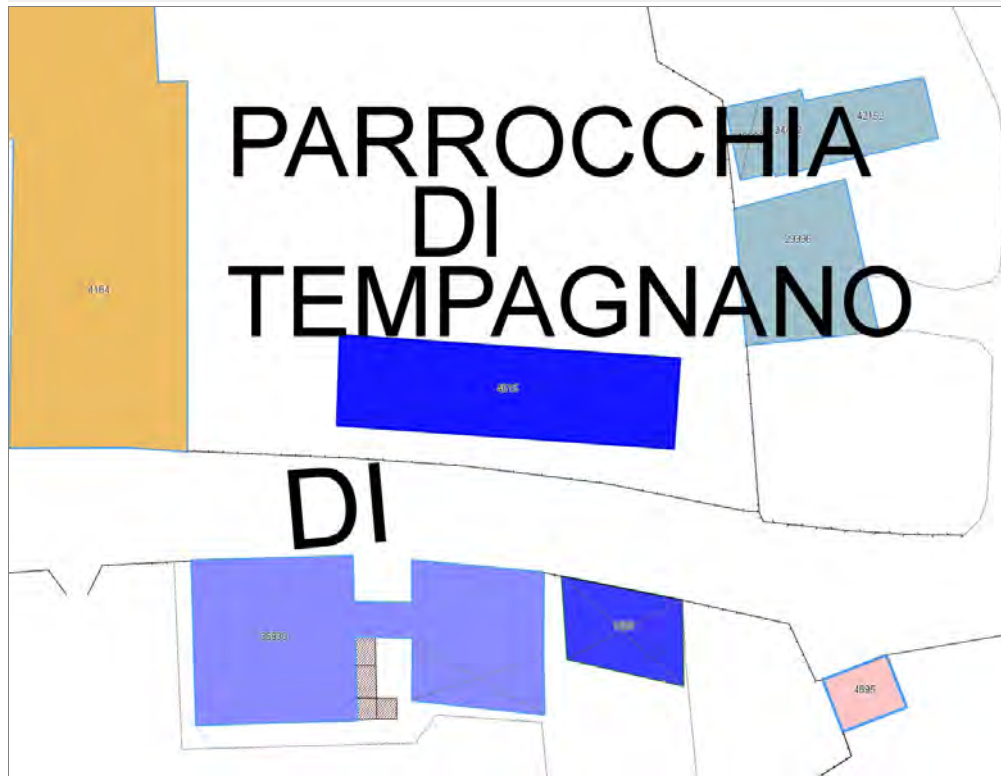


FOTO n° 17568 (edificio 44225)



FOTO n° 17567 (edificio minore 1520)







PARROCCHIA DI TEMPAGNANO

DI

Informazioni sulla Scheda

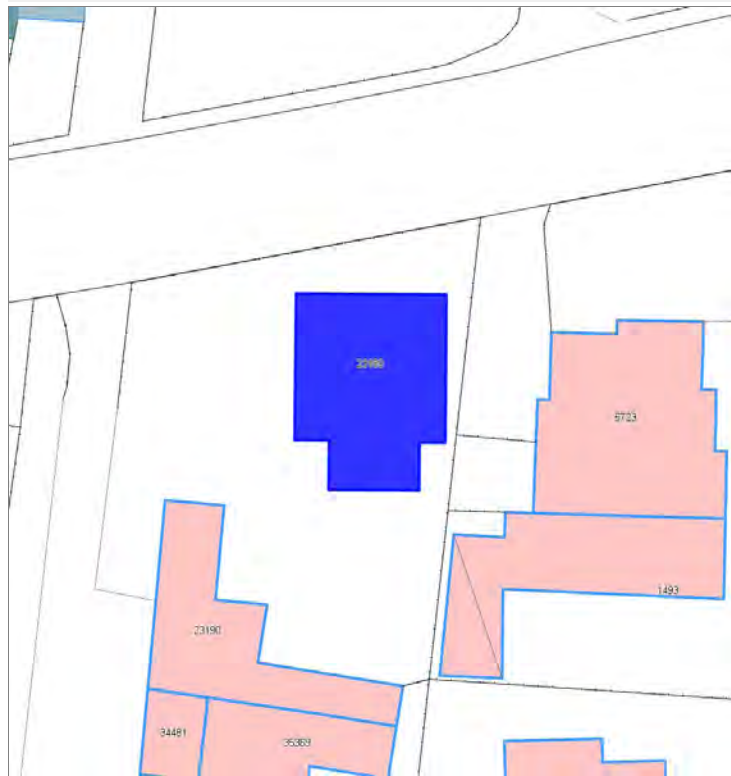
Informazioni sulla Scheda

- **Data rilevazione** 10/11/2019
- **Non rilevabile:** Questi edifici non erano presenti nella scheda durante il sopralluogo
- **Località** TEMPAGNANO
- **Denominazione** Via di Tempagnano

Informazioni sull'Edificato Minore 4615

Edifici associati alla Scheda:

ID 23189





Informazioni sulla Scheda

Informazioni sulla Scheda

- **Data rilevazione** 10/11/2019
- **Località** SAN VITO
- **Denominazione** Via Pesciatina

Informazioni sull'Edificio 23189

- **Usi prevalenti:** di servizio
- **Usi presenti:** assistenziale

Edifici di impianto storico

- **Edifici con tipologie edilizie non di base:** villini

Rilievi fotografici



FOTO n° 24165 (edificio 23189)



FOTO n° 24173 (edificio 23189)



FOTO n° 24423 (edificio 23189)



Edifici associati alla Scheda:

ID 13511 | ID 41161 | ID 42311 |





Informazioni sulla Scheda

Informazioni sulla Scheda

- **Data rilevazione** 10/11/2019
- **Località** SAN VITO
- **Denominazione** Via Pesciatina

Informazioni sull'Edificio 13511

- **Usi prevalente:** residenziale
- **Usi presenti:** residenziale permanente
- **Numero alloggi:** 2

Edifici di impianto storico

- **Edifici con tipologie edilizie di base:** edifici con preminenza dei caratteri "in linea"

Informazioni sull'Edificio 41161

- **Usi prevalente:** residenziale
- **Usi presenti:** residenziale permanente

Edifici di impianto storico

- **Edifici con tipologie edilizie di base:** edifici con preminenza dei caratteri "in linea"

Informazioni sull'Edificio 42311

- **Usi prevalente:** accessorio
- **Usi presenti:** accessorio

Manufatti e altri edifici

- **Accessori:** ripostigli, rimessaggi, box

Rilievi fotografici



FOTO n° 24056 (edificio 13511)



FOTO n° 24057 (edificio 41161)



FOTO n° 24059 (edificio 41161)



Edificati Minori associati alla Scheda:

ID 2799





Informazioni sulla Scheda

Informazioni sulla Scheda

- **Data rilevazione** 10/11/2019
- **Non rilevabile:** Non rilevabile
- **Località** SAN VITO
- **Denominazione** Via Pesciatina

Informazioni sull'Edificato Minore 2799

Edifici associati alla Scheda:

ID 36100 ID 36101





Informazioni sulla Scheda

Informazioni sulla Scheda

- **Data rilevazione** 10/11/2019
- **Località** SAN VITO
- **Denominazione** Via Vecchia Pesciatina

Informazioni sull'Edificio 36100

- **Usi prevalenti:** non rilevabile

Informazioni sull'Edificio 36101

- **Usi prevalenti:** residenziale
- **Usi presenti:** residenziale permanente
- **Numero alloggi:** 2

Edifici di impianto storico

- **Edifici con tipologie edilizie di base:** edilizia con tipologia incerta ottenuta per trasformazioni di edifici più antichi

Rilievi fotografici



FOTO n° 24275 (edificio 36101)



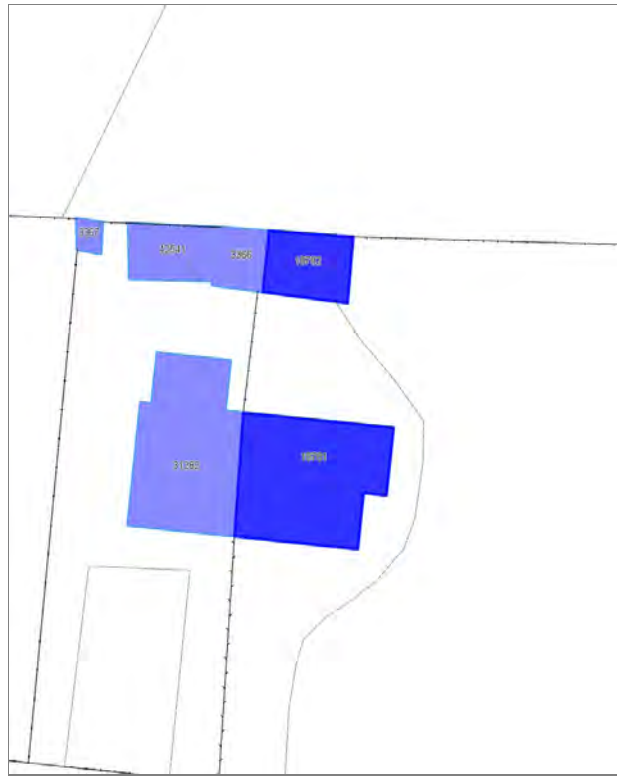
FOTO n° 24276 (edificio 36101)



FOTO n° 24283 (edificio 36101)



Edifici associati alla Scheda:
ID 18781 | ID 18782





Informazioni sulla Scheda

Informazioni sulla Scheda

- **Data rilevazione** 10/11/2019
- **Località** SAN VITO
- **Denominazione** Via Cornacchie

Informazioni sull'Edificio 18781

- **Uso prevalente:** residenziale
- **Usi presenti:** lavori in corso; residenziale permanente
- **Numero alloggi:** 1

Edifici di impianto storico

- **Edifici di matrice rurale:** casa padronale

Informazioni sull'Edificio 18782

- **Uso prevalente:** accessorio
- **Usi presenti:** lavori in corso; accessorio

Edifici di impianto storico

- **Edifici di matrice rurale:** fienili, stalle, manufatti di rimessaggio, ecc.

Rilievi fotografici



FOTO n° 26246 (edificio 18781)



FOTO n° 26247 (edificio 18781)



FOTO n° 26272 (edificio 18781)



FOTO n° 26277 (edificio 18781)



FOTO n° 26282 (edificio 18781)



FOTO n° 26355 (edificio 18781)



FOTO n° 26274 (edificio 18782)



Edifici associati alla Scheda:

ID 3366 | ID 3367 | ID 31282 | ID 42541 |





Informazioni sulla Scheda

Informazioni sulla Scheda

- **Data rilevazione** 10/11/2019
- **Località** SAN VITO
- **Denominazione** Via Comacchie

Informazioni sull'Edificio 3366

- **Uso prevalente:** accessorio
- **Usi presenti:** accessorio

Edifici di impianto storico

- **Edifici di matrice rurale:** fienili, stalle, manufatti di rimessaggio, ecc.

Informazioni sull'Edificio 3367

- **Uso prevalente:** accessorio
- **Usi presenti:** accessorio

Manufatti e altri edifici

- **Accessori:** ripostigli, rimessaggi, box

Informazioni sull'Edificio 31282

- **Uso prevalente:** residenziale
- **Usi presenti:** residenziale permanente
- **Numero alloggi:** 1

Edifici di impianto storico

- **Edifici di matrice rurale:** casa padronale

Informazioni sull'Edificio 42541

- **Uso prevalente:** accessorio
- **Usi presenti:** accessorio

Manufatti e altri edifici

- **Accessori:** altro



FOTO n° 33576 (edificio 3366)



FOTO n° 26288 (edificio 3367)



FOTO n° 26278 (edificio 31282)



FOTO n° 26281 (edificio 31282)



FOTO n° 33579 (edificio 42541)



Edifici associati alla Scheda:

ID 13065 ID 16346 ID 16917 ID 16918 ID 16999 ID 20374 ID 41222 ID 42540





Informazioni sulla Scheda

Informazioni sulla Scheda

- **Data rilevazione** 10/11/2019
- **Località** SAN VITO
- **Denominazione** Via Comacchie

Informazioni sull'Edificio 13065

- **Usi prevalente:** residenziale
- **Usi presenti:** residenziale permanente
- **Numero alloggi:** 1

Edifici di impianto storico

- **Edifici con tipologie edilizie di base:** edifici con preminenza dei caratteri "in schiera"

Informazioni sull'Edificio 16346

- **Usi prevalente:** residenziale
- **Usi presenti:** residenziale permanente
- **Numero alloggi:** 1

Edifici di impianto storico

- **Edifici con tipologie edilizie di base:** edifici con preminenza dei caratteri "in schiera"

Informazioni sull'Edificio 16917

- **Usi prevalente:** accessorio
- **Usi presenti:** accessorio

Manufatti e altri edifici

- **Accessori:** ripostigli, rimessaggi, box

Informazioni sull'Edificio 16918

- **Usi prevalente:** residenziale
- **Usi presenti:** residenziale permanente
- **Numero alloggi:** 1

Edifici di impianto storico

- **Edifici con tipologie edilizie di base:** edifici con preminenza dei caratteri "in linea"

Informazioni sull'Edificio 16999

- **Usi prevalente:** residenziale
- **Usi presenti:** residenziale permanente
- **Numero alloggi:** 1

Edifici di impianto storico

- **Edifici con tipologie edilizie di base:** edifici con preminenza dei caratteri "in schiera"

Informazioni sull'Edificio 20374

- **Usi prevalente:** residenziale
- **Usi presenti:** lavori in corso; residenziale permanente
- **Numero alloggi:** 1

Edifici di impianto storico

- **Edifici con tipologie edilizie di base:** edifici con preminenza dei caratteri "in schiera"

Informazioni sull'Edificio 41222

- **Usò prevalente:** residenziale
- **Usi presenti:** residenziale permanente
- **Numero alloggi:** 1

Edifici di impianto storico

- **Edifici con tipologie edilizie di base:** edifici con preminenza dei caratteri "in schiera"

Informazioni sull'Edificio 42540

- **Usò prevalente:** non in uso
- **Usi presenti:** dismesso

Edifici di impianto storico

- **Altri edifici:** rudere

FOTO n° 26301 (edificio 13065)



FOTO n° 26306 (edificio 13065)



FOTO n° 26294 (edificio 16346)



FOTO n° 26295 (edificio 16346)



FOTO n° 26284 (edificio 16917)



FOTO n° 26313 (edificio 16917)



FOTO n° 26296 (edificio 16918)



FOTO n° 26311 (edificio 16918)



FOTO n° 26291 (edificio 16999)



FOTO n° 26292 (edificio 16999)



FOTO n° 26297 (edificio 16999)



FOTO n° 26286 (edificio 20374)



FOTO n° 26290 (edificio 20374)



FOTO n° 26299 (edificio 20374)



FOTO n° 33570 (edificio 41222)



FOTO n° 26307 (edificio 42540)



Edificati Minori associati alla Scheda:

ID 2870





Informazioni sulla Scheda

Informazioni sulla Scheda

- **Data rilevazione** 10/11/2019
- **Non rilevabile:** Non rilevabile
- **Località** SAN VITO
- **Denominazione** Via Cornacchie

Informazioni sull'Edificato Minore 2870

Report Scheda Edifici sparsi Via delle Cornacchie N°2824

Edifici associati alla Scheda:

ID 367 | ID 6530 | ID 6531

Edificati Minori associati alla Scheda:

ID 2289 | ID 2291



JACOPO



Informazioni sulla Scheda

Informazioni sulla Scheda

- **Data rilevazione** 10/11/2019
- **Località** SAN MARCO
- **Denominazione** Via delle Cornacchie

Informazioni sull'Edificio 367

- **Usi prevalenti:** di servizio
- **Usi presenti:** culto

Edifici di impianto storico

- **Edifici a carattere specialistico:** religiosa chiese e campanili

Informazioni sull'Edificio 6530

- **Usi prevalenti:** accessorio
- **Usi presenti:** accessorio

Manufatti e altri edifici

- **Accessori:** ripostigli, rimessaggi, box

Informazioni sull'Edificio 6531

- **Usi prevalenti:** residenziale
- **Usi presenti:** residenziale permanente
- **Numero alloggi:** 1

Edifici di impianto storico

- **Edifici con tipologie edilizie di base:** edifici con preminenza dei caratteri "in schiera"

Informazioni sull'Edificato Minore 2289

Tipo
tettoia

Informazioni sull'Edificato Minore 2291

Tipo
baracca, manufatto precario



FOTO n° 26363 (edificio 367)



FOTO n° 26368 (edificio 367)



FOTO n° 26370 (edificio 367)



FOTO n° 26362 (edificio 6530)



FOTO n° 26356 (edificio 6531)



FOTO n° 26357 (edificio 6531)




FOTO n° 26366 (edificio 6531)



FOTO n° 26360 (edificato minore 2289)



FOTO n° 26372 (edificato minore 2291)

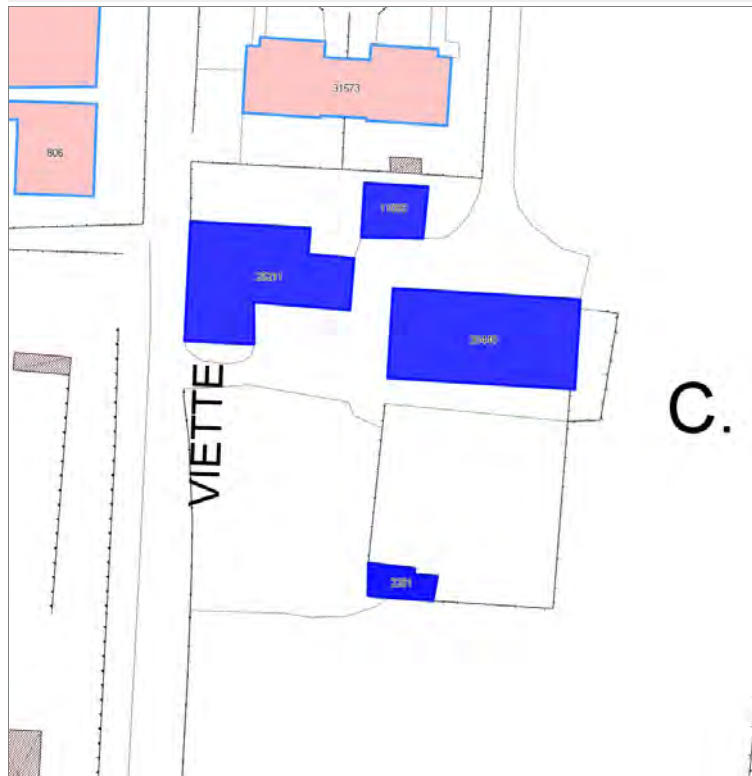


Edifici associati alla Scheda:

ID 11096 | ID 25211 | ID 30440

Edificati Minori associati alla Scheda:

ID 2281





Informazioni sulla Scheda

Informazioni sulla Scheda

- **Data rilevazione** 10/11/2019
- **Località** S.S. ANNUNZIATA
- **Denominazione** Via delle viette

Informazioni sull'Edificio 11096

- **Usi prevalenti:** accessorio
- **Usi presenti:** accessorio

Manufatti e altri edifici

- **Accessori:** garage

Informazioni sull'Edificio 25211

- **Usi prevalenti:** residenziale
- **Usi presenti:** residenziale permanente
- **Numero alloggi:** 1

Edifici di impianto storico

- **Edifici di matrice rurale:** fienili, stalle, manufatti di rimessaggio, ecc.

Informazioni sull'Edificio 30440

- **Usi prevalenti:** residenziale
- **Usi presenti:** residenziale permanente

Edifici di impianto storico

- **Edifici di matrice rurale:** casa padronale

Informazioni sull'Edificato Minore 2281

Tipo

baracca, manufatto precario



FOTO n° 26202 (edificio 11096)



FOTO n° 26192 (edificio 25211)



FOTO n° 26197 (edificio 25211)



FOTO n° 26199 (edificio 25211)



FOTO n° 26162 (edificio 30440)



FOTO n° 26187 (edificio 30440)



FOTO n° 26194 (edificio 30440)



FOTO n° 26266 (edificio 30440)



FOTO n° 26196 (edificato minore 2281)



Edifici associati alla Scheda:

ID 13910 | ID 13911 | ID 26510 |





Informazioni sulla Scheda

Informazioni sulla Scheda

- **Data rilevazione** 11/11/2019
- **Località** SAN QUIRICO DI MORIANO
- **Denominazione** via di Moriano traversa I

Informazioni sull'Edificio 13910

- **Uso prevalente:** non rilevabile
- **Usi presenti:** non rilevabile

Edifici di impianto storico

- **Edifici di matrice rurale:** casa colonica isolata

Informazioni sull'Edificio 13911

- **Uso prevalente:** non rilevabile
- **Usi presenti:** non rilevabile

Edifici di impianto storico

- **Edifici di matrice rurale:** casa padronale

Informazioni sull'Edificio 26510

- **Uso prevalente:** non rilevabile
- **Usi presenti:** non rilevabile

Manufatti e altri edifici

- **Edifici con caratteri conformi all'edificato tradizionale e/o preesistente:** a carattere non specialistico (di base)

Edifici associati alla Scheda:

ID 30124





Informazioni sulla Scheda

Informazioni sulla Scheda

- **Data rilevazione** 11/11/2019
- **Località** SAN MARCO
- **Denominazione** Via Tito Strocchi

Informazioni sull'Edificio 30124

- **Usi prevalente:** residenziale
- **Usi presenti:** residenziale permanente
- **Numero alloggi:** 1

Edifici di impianto storico

- **Edifici con tipologie edilizie non di base:** villini

Rilievi fotografici



FOTO n° 37700 (edificio 30124)



FOTO n° 37701 (edificio 30124)



FOTO n° 37703 (edificio 30124)



Edifici associati alla Scheda:

ID 910 ID 911





Informazioni sulla Scheda

Informazioni sulla Scheda

- **Data rilevazione** 11/11/2019
- **Località** SAN MARCO
- **Denominazione** Via Tito Strocchi

Informazioni sull'Edificio 910

- **Usi prevalente:** residenziale
- **Usi presenti:** residenziale permanente
- **Numero alloggi:** 1

Edifici di impianto storico

- **Edifici con tipologie edilizie non di base:** villini

Informazioni sull'Edificio 911

- **Usi prevalente:** accessorio
- **Usi presenti:** accessorio

Manufatti e altri edifici

- **Accessori:** ripostigli, rimessaggi, box



FOTO n° 37704 (edificio 910)



FOTO n° 37709 (edificio 910)



Edifici associati alla Scheda:

ID 23582 | ID 23583





Informazioni sulla Scheda

Informazioni sulla Scheda

- **Data rilevazione** 11/11/2019
- **Località** SAN MARCO
- **Denominazione** Via San Marco

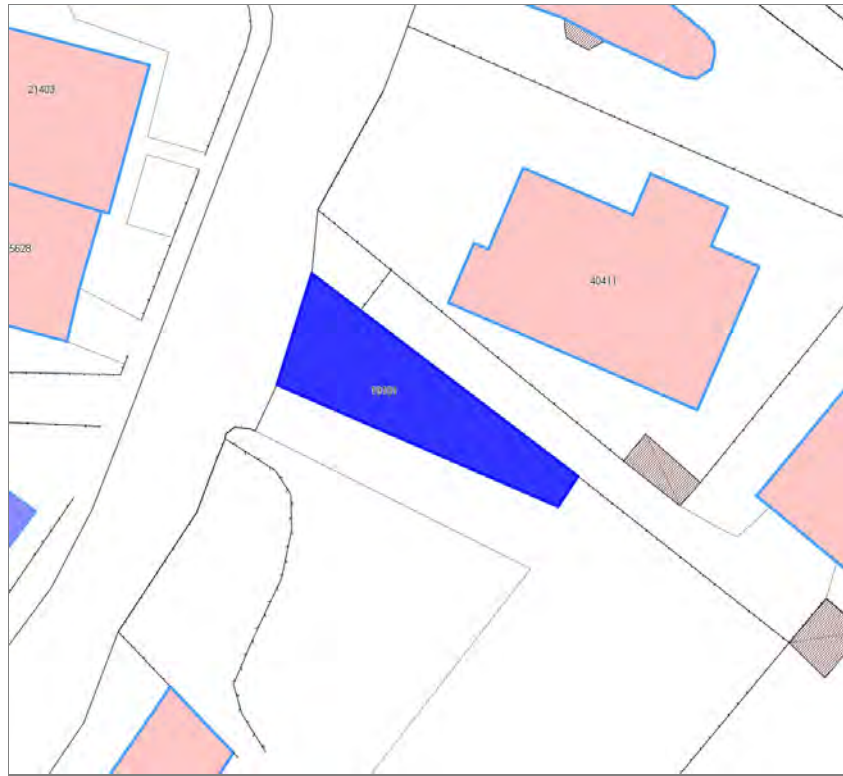
Informazioni sull'Edificio 23582

- **Uso prevalente:** non rilevabile

Informazioni sull'Edificio 23583

- **Uso prevalente:** accessorio
 - **Usi presenti:** accessorio
- Manufatti e altri edifici**
- **Accessori:** altro

Edifici associati alla Scheda:
ID 19101





Informazioni sulla Scheda

Informazioni sulla Scheda

- **Data rilevazione** 11/11/2019
- **Località** SAN MARCO
- **Denominazione** Via San Marco

Informazioni sull'Edificio 19101

- **Usi prevalenti:** accessorio
- **Usi presenti:** accessorio

Edifici di impianto storico

- **Edifici a carattere specialistico:** civile

Rilievi fotografici

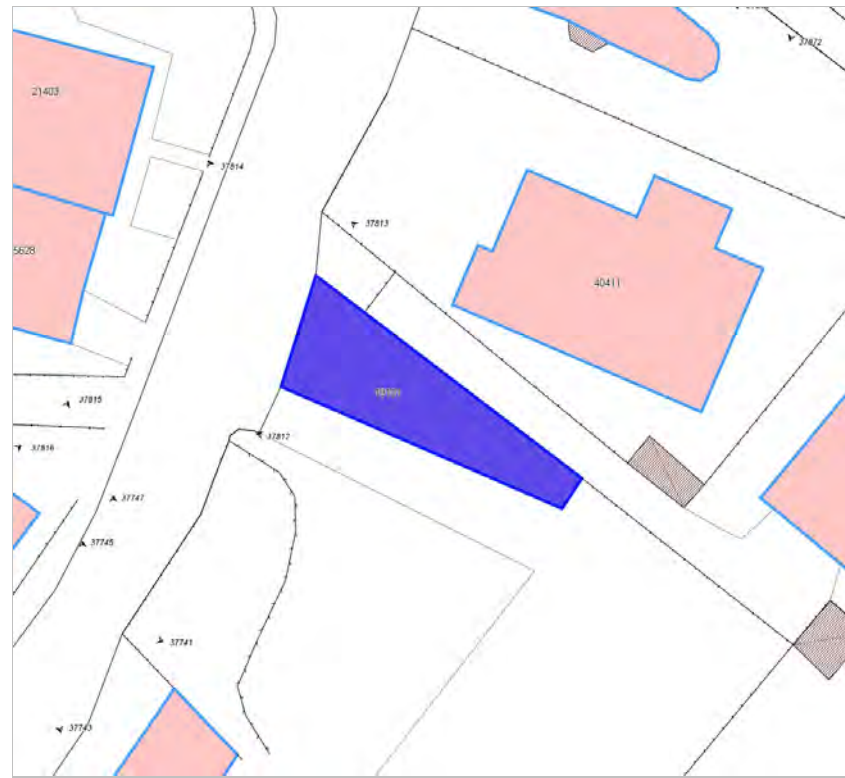


FOTO n° 37812 (edificio 19101)



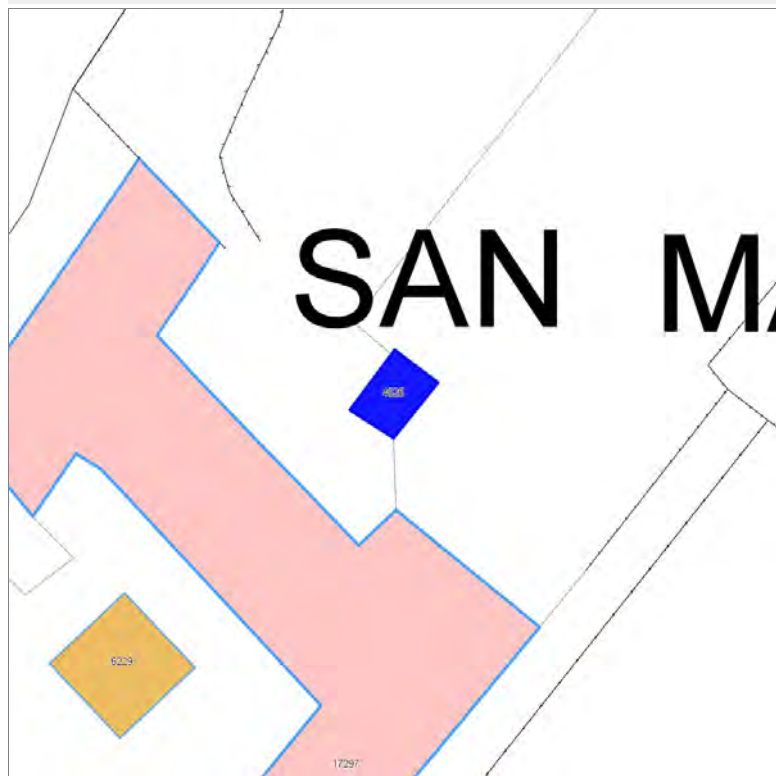
FOTO n° 37813 (edificio 19101)



FOTO n° 37814 (edificio 19101)



Edificati Minori associati alla Scheda:
ID 4625





SAN M.

Informazioni sulla Scheda

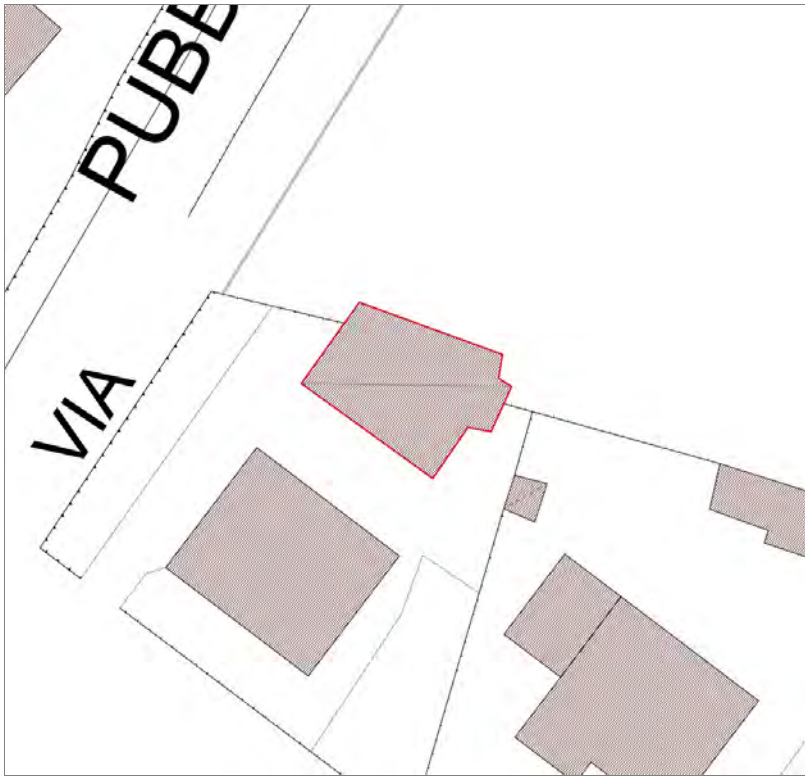
Informazioni sulla Scheda

- **Data rilevazione** 11/11/2019
- **Non rilevabile:** Inaccessibile
- **Località** SAN MARCO
- **Denominazione** Via San Marco

Informazioni sull'Edificato Minore 4625

Edifici associati alla Scheda:
ID 34358





Informazioni sulla Scheda

Informazioni sulla Scheda

- **Data rilevazione** 11/11/2019
- **Località** SAN MARCO
- **Denominazione** Via Nicola Barbantini

Informazioni sull'Edificio 34358

- **Usi prevalenti:** accessorio
- **Usi presenti:** accessorio

Manufatti e altri edifici

- **Accessori:** ripostigli, rimessaggi, box



FOTO n° 37698 (edificio 34358)

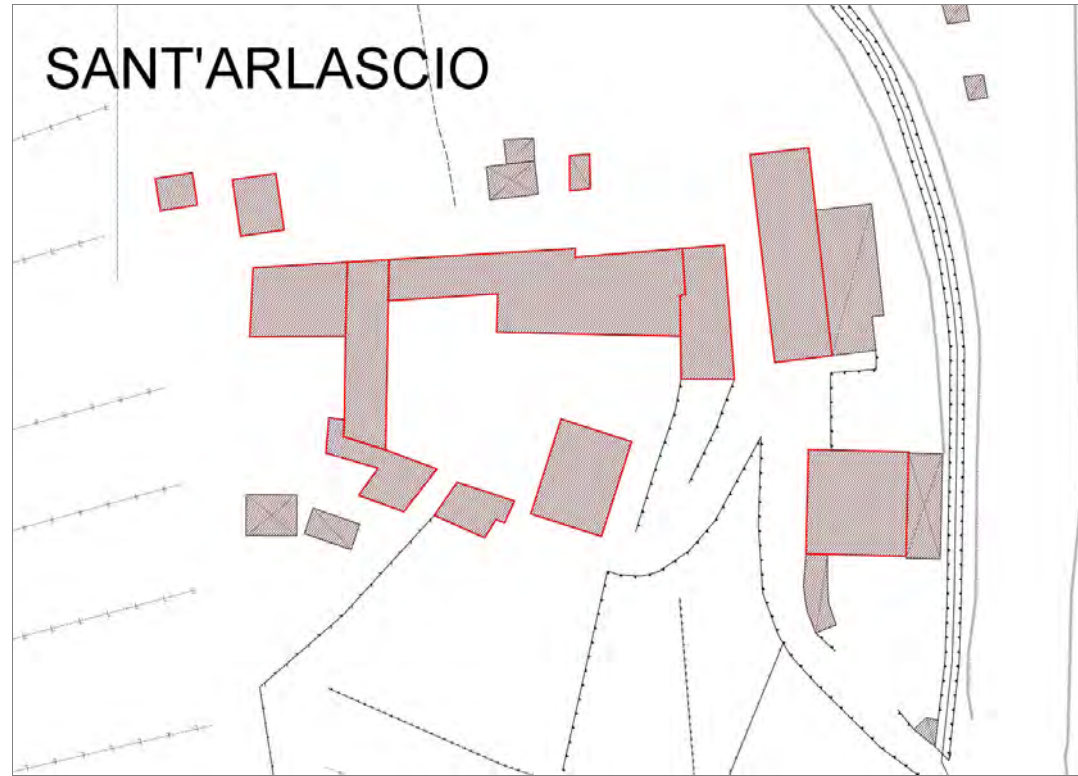


Edifici associati alla Scheda:

ID 14818 | ID 14819 | ID 14820 | ID 14821 | ID 14822 | ID 14823 | ID 14824 | ID 14825 | ID 15936



SANT'ARLASCIO



Informazioni sulla Scheda

Informazioni sulla Scheda

- **Data rilevazione** 11/11/2019
- **Località** SAN QUIRICO DI MORIANO
- **Denominazione** Sant'Arlescio

Informazioni sull'Edificio 14818

- **Uso prevalente:** agricolo e funzioni connesse
- **Usi presenti:** attività produttiva agricola; somministrazione alimenti e bevande

Edifici di impianto storico

- **Edifici di matrice rurale:** fienili, stalle, manufatti di rimessaggio, ecc.

Informazioni sull'Edificio 14819

- **Uso prevalente:** non rilevabile
- **Usi presenti:** non rilevabile

Edifici di impianto storico

- **Edifici di matrice rurale:** fienili, stalle, manufatti di rimessaggio, ecc.

Informazioni sull'Edificio 14820

- **Uso prevalente:** non rilevabile
- **Usi presenti:** non rilevabile

Edifici di impianto storico

- **Edifici di matrice rurale:** casa padronale

Informazioni sull'Edificio 14821

- **Uso prevalente:** non in uso
- **Usi presenti:** non in uso; dismesso

Edifici di impianto storico

- **Altri edifici:** rudere

Informazioni sull'Edificio 14822

Manufatti e altri edifici

- **Accessori:** forni

Informazioni sull'Edificio 14823

- **Uso prevalente:** non in uso
- **Usi presenti:** non in uso

Edifici di impianto storico

- **Altri edifici:** rudere

Informazioni sull'Edificio 14824

- **Uso prevalente:** non in uso
- **Usi presenti:** non in uso; attività produttiva

Edifici di impianto storico

- **Edifici di matrice rurale:** casa colonica isolata

Informazioni sull'Edificio 14825

- **Uso prevalente:** agricolo e funzioni connesse
- **Usi presenti:** attività produttiva agricola; residenziale saltuario

Edifici di impianto storico

- **Edifici di matrice rurale:** casa colonica isolata

Informazioni sull'Edificio 15936

- **Uso prevalente:** accessorio
- **Usi presenti:** accessorio

Manufatti e altri edifici

- **Accessori:** altro

SANT'ARLASCIO

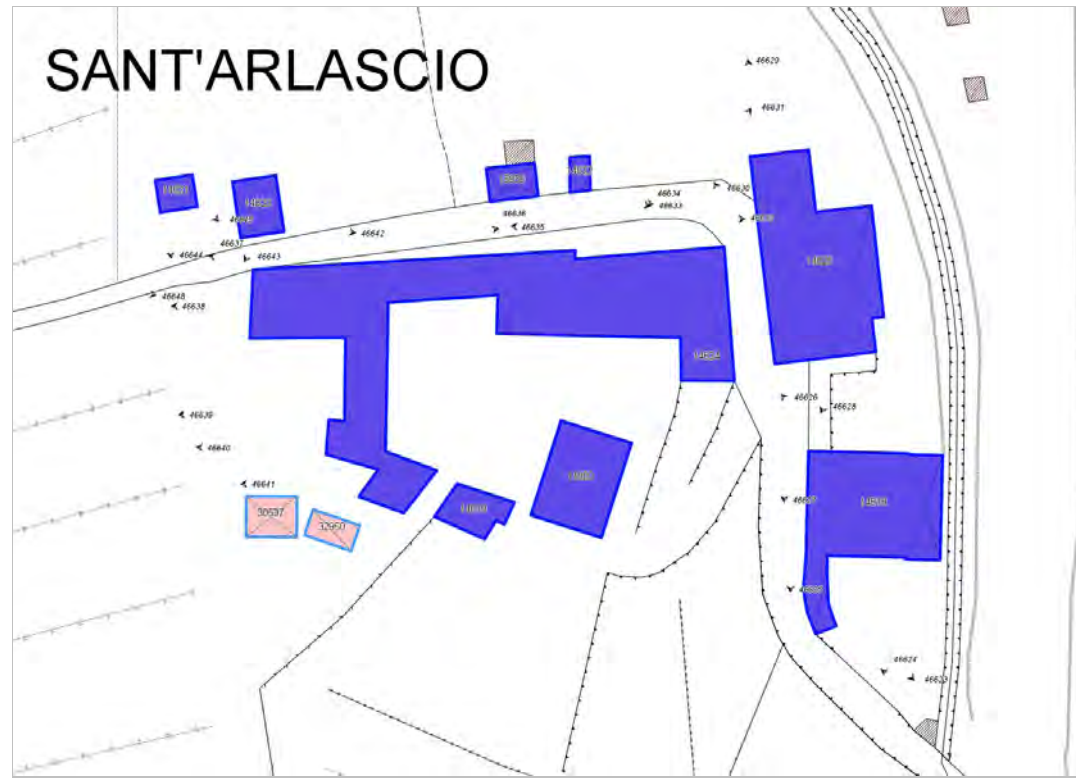


FOTO n° 46623 (edificio 14818)



FOTO n° 46624 (edificio 14818)



FOTO n° 46625 (edificio 14818)



FOTO n° 46626 (edificio 14818)



FOTO n° 46644 (edificio 14821)



FOTO n° 46645 (edificio 14821)



FOTO n° 46633 (edificio 14822)



FOTO n° 46642 (edificio 14823)



FOTO n° 46643 (edificio 14823)



FOTO n° 46631 (edificio 14824)



FOTO n° 46632 (edificio 14824)



FOTO n° 46635 (edificio 14824)



FOTO n° 46636 (edificio 14824)



FOTO n° 46637 (edificio 14824)



FOTO n° 46638 (edificio 14824)



FOTO n° 46639 (edificio 14824)



FOTO n° 46640 (edificio 14824)



FOTO n° 46641 (edificio 14824)



FOTO n° 46627 (edificio 14825)



FOTO n° 46628 (edificio 14825)



FOTO n° 46629 (edificio 14825)



FOTO n° 46630 (edificio 14825)

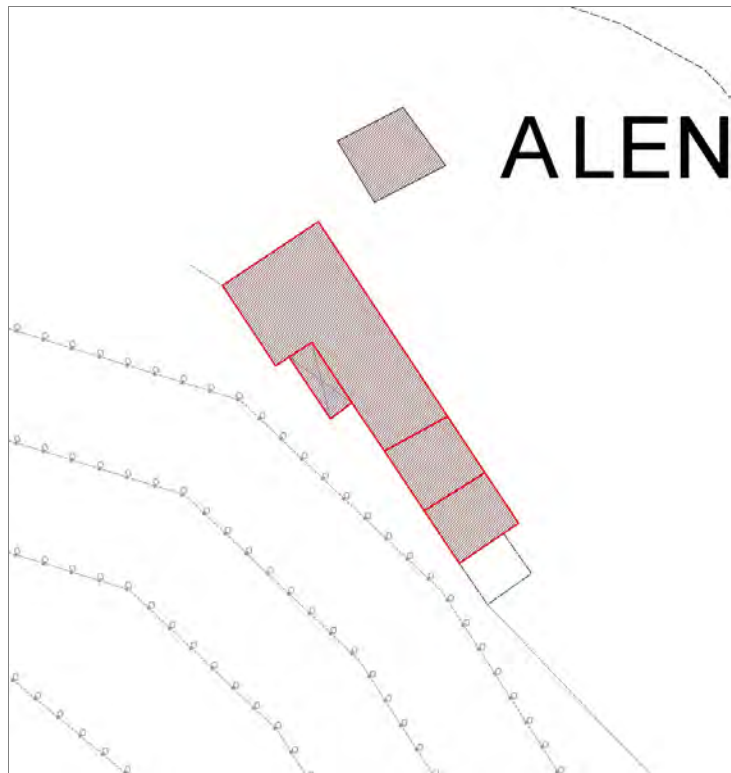


FOTO n° 46634 (edificio 15936)



Edifici associati alla Scheda:
ID 18208





Informazioni sulla Scheda

Informazioni sulla Scheda

- **Data rilevazione** 11/11/2019
- **Località** SAN QUIRICO DI MORIANO
- **Denominazione** A Lenci

Informazioni sull'Edificio 18208

- **Usi prevalenti:** non rilevabile
- **Usi presenti:** non rilevabile

Edifici di impianto storico

- **Edifici di matrice rurale:** casa padronale



FOTO n° 46648 (edificio 18208)



Edifici associati alla Scheda:

ID 41072





Informazioni sulla Scheda

Informazioni sulla Scheda

- **Data rilevazione** 11/11/2019
- **Località** MUTIGLIANO
- **Denominazione** via dei Borelli

Informazioni sull'Edificio 41072

- **Usò prevalente:** residenziale
- **Usi presenti:** residenziale permanente
- **Numero alloggi:** 1

Edifici di impianto storico

- **Edifici con tipologie edilizie di base:** edifici con preminenza dei caratteri "in linea"



FOTO n° 46664 (edificio 41072)



FOTO n° 46665 (edificio 41072)





Informazioni sulla Scheda

Informazioni sulla Scheda

- **Data rilevazione** 11/11/2019
- **Località** MUTIGLIANO
- **Denominazione** via dei Borelli

Informazioni sull'Edificio 6543

- **Uso prevalente:** residenziale
- **Usi presenti:** residenziale permanente
- **Numero alloggi:** 1

Edifici di impianto storico

- **Edifici con tipologie edilizie di base:** edifici con preminenza dei caratteri "in schiera"

Informazioni sull'Edificio 7963

- **Uso prevalente:** residenziale
- **Usi presenti:** residenziale permanente
- **Numero alloggi:** 1

Edifici di impianto storico

- **Edifici con tipologie edilizie di base:** edifici con preminenza dei caratteri "in schiera"

Informazioni sull'Edificio 11013

- **Uso prevalente:** non rilevabile

Informazioni sull'Edificio 11014

- **Uso prevalente:** residenziale
- **Usi presenti:** residenziale permanente
- **Numero alloggi:** 1

Edifici di impianto storico

- **Edifici di matrice rurale:** fienili, stalle, manufatti di rimessaggio, ecc.

Informazioni sull'Edificio 29903

- **Uso prevalente:** residenziale
- **Usi presenti:** residenziale permanente
- **Numero alloggi:** 1

Edifici di impianto storico

- **Edifici con tipologie edilizie di base:** edifici con preminenza dei caratteri "in linea"

Informazioni sull'Edificio 31982

- **Uso prevalente:** non rilevabile

Informazioni sull'Edificato Minore 4627

Tipo
tettoia



FOTO n° 46660 (edificio 6543)



FOTO n° 46655 (edificio 7963)



FOTO n° 46663 (edificio 11014)



FOTO n° 46661 (edificio 29903)



Edifici associati alla Scheda:

ID 21933 ID 27030





Informazioni sulla Scheda

Informazioni sulla Scheda

- **Data rilevazione** 11/11/2019
- **Località** MUTIGLIANO
- **Denominazione** via dell'Orfanello

Informazioni sull'Edificio 21933

- **Uso prevalente:** non rilevabile

Informazioni sull'Edificio 27030


- **Uso prevalente:** residenziale
- **Usi presenti:** residenziale permanente

Edifici di impianto storico

- **Edifici di matrice rurale:** casa colonica isolata

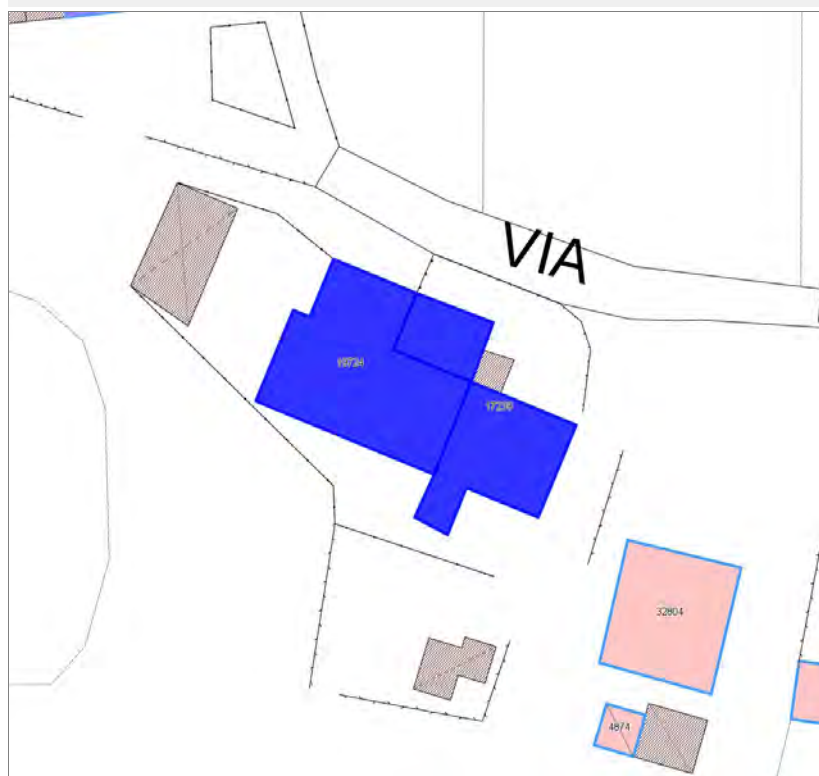


FOTO n° 46662 (edificio 27030)



Edifici associati alla Scheda:

ID 17239 ID 19724





Informazioni sulla Scheda

Informazioni sulla Scheda

- **Data rilevazione** 11/11/2019
- **Località** MUTIGLIANO
- **Denominazione** via dell'Orfanello

Informazioni sull'Edificio 17239

- **Usi prevalenti:** non rilevabile
- **Usi presenti:** non rilevabile

Edifici di impianto storico

- **Edifici di matrice rurale:** fienili, stalle, manufatti di rimessaggio, ecc.

Informazioni sull'Edificio 19724

- **Usi prevalenti:** non rilevabile
- **Usi presenti:** non rilevabile

Edifici di impianto storico

- **Edifici con tipologie edilizie di base:** edifici con preminenza dei caratteri "in linea"

Edifici associati alla Scheda:

ID 3468 | ID 3469 | ID 7912 | ID 7913 | ID 17534 | ID 38321 | ID 40729





Informazioni sulla Scheda

Informazioni sulla Scheda

- Data rilevazione 11/11/2019
- Località MONTE SAN QUIRICO
- Denominazione VIA DEL GROTTETO

Informazioni sull'Edificio 3468

- **Uso prevalente:** non rilevabile

Informazioni sull'Edificio 3469

- **Uso prevalente:** non rilevabile
- **Usi presenti:** non rilevabile

Edifici di impianto storico

- **Edifici di matrice rurale:** fienili, stalle, manufatti di rimessaggio, ecc.

Informazioni sull'Edificio 7912

- **Uso prevalente:** non rilevabile
- **Usi presenti:** non rilevabile

Manufatti e altri edifici

- **Accessori:** altro

Informazioni sull'Edificio 7913

- **Uso prevalente:** non rilevabile
- **Usi presenti:** non rilevabile

Edifici di impianto storico

- **Edifici di matrice rurale:** casa colonica isolata

Informazioni sull'Edificio 17534

- **Uso prevalente:** non rilevabile
- **Usi presenti:** non rilevabile

Manufatti e altri edifici

- **Accessori:** altro

Informazioni sull'Edificio 38321

- **Uso prevalente:** non rilevabile

Informazioni sull'Edificio 40729

- **Uso prevalente:** non rilevabile
- **Usi presenti:** non rilevabile

Edifici di impianto storico

- **Edifici di matrice rurale:** fienili, stalle, manufatti di rimessaggio, ecc.

Edifici associati alla Scheda:
ID 17048 ID 37869





Informazioni sulla Scheda

Informazioni sulla Scheda

- **Data rilevazione** 11/11/2019
- **Località** Monte San Quirico
- **Denominazione** via del Grotteto

Informazioni sull'Edificio 17048

- **Usi prevalenti:** non rilevabile
- **Usi presenti:** non rilevabile

Edifici di impianto storico

- **Edifici di matrice rurale:** fienili, stalle, manufatti di rimessaggio, ecc.

Informazioni sull'Edificio 37869

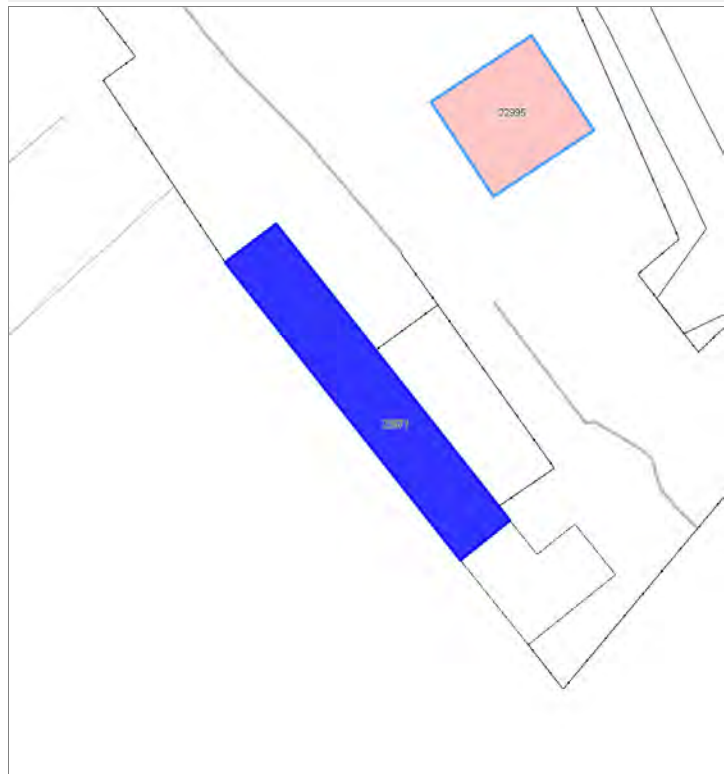
- **Usi prevalenti:** non rilevabile
- **Usi presenti:** non rilevabile

Edifici di impianto storico

- **Edifici di matrice rurale:** casa colonica isolata

Edifici associati alla Scheda:

ID 23671





Informazioni sulla Scheda

Informazioni sulla Scheda

- **Data rilevazione** 11/11/2019
- **Località** Monte San Quirico
- **Denominazione** via dei Borelli

Informazioni sull'Edificio 23671

- **Usi prevalente:** residenziale
- **Usi presenti:** residenziale permanente
- **Numero alloggi:** 6

Edifici di impianto storico

- **Edifici di matrice rurale:** casa colonica isolata

Rilievi fotografici



FOTO n° 46669 (edificio 23671)



Edifici associati alla Scheda:

ID 194





Informazioni sulla Scheda

Informazioni sulla Scheda

- **Data rilevazione** 11/11/2019
- **Località** Monte San Quirico
- **Denominazione** via dei Borelli

Informazioni sull'Edificio 194

- **Usi prevalente:** residenziale
- **Usi presenti:** non in uso; lavori in corso; residenziale permanente

Edifici di impianto storico

- **Edifici di matrice rurale:** fienili, stalle, manufatti di rimessaggio, ecc.



FOTO n° 46666 (edificio 194)

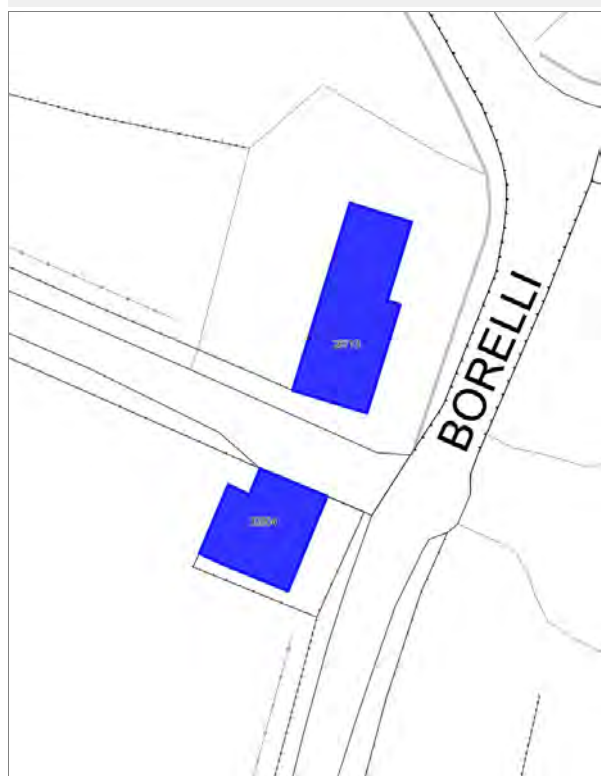


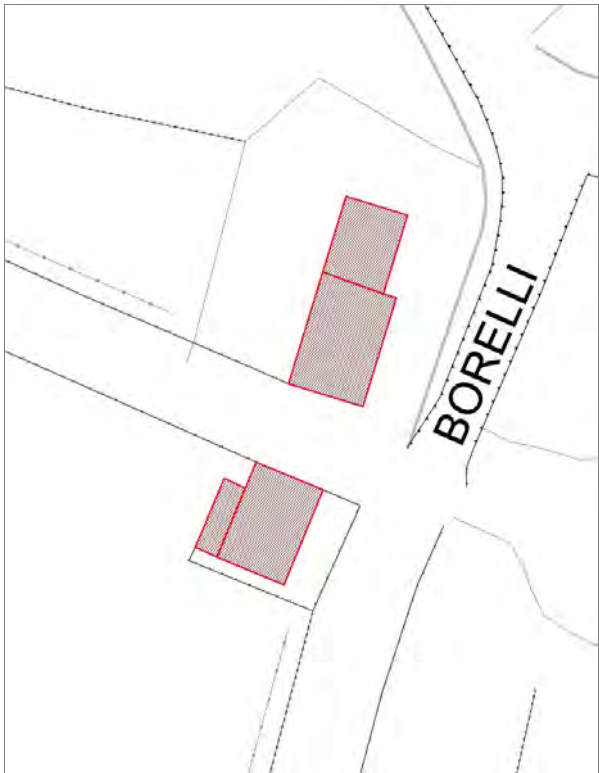
FOTO n° 46668 (edificio 194)



Edifici associati alla Scheda:

ID 28713 | ID 32004





Informazioni sulla Scheda

Informazioni sulla Scheda

- **Data rilevazione** 11/11/2019
- **Località** Monte San Quirico
- **Denominazione** via dei Borelli

Informazioni sull'Edificio 28713

- **Uso prevalente:** non in uso
- **Usi presenti:** non in uso; dismesso

Edifici di impianto storico

- **Edifici di matrice rurale:** casa colonica isolata

Informazioni sull'Edificio 32004

- **Uso prevalente:** residenziale
- **Usi presenti:** residenziale permanente
- **Numero alloggi:** 1

Edifici di impianto storico

- **Edifici di matrice rurale:** casa colonica isolata

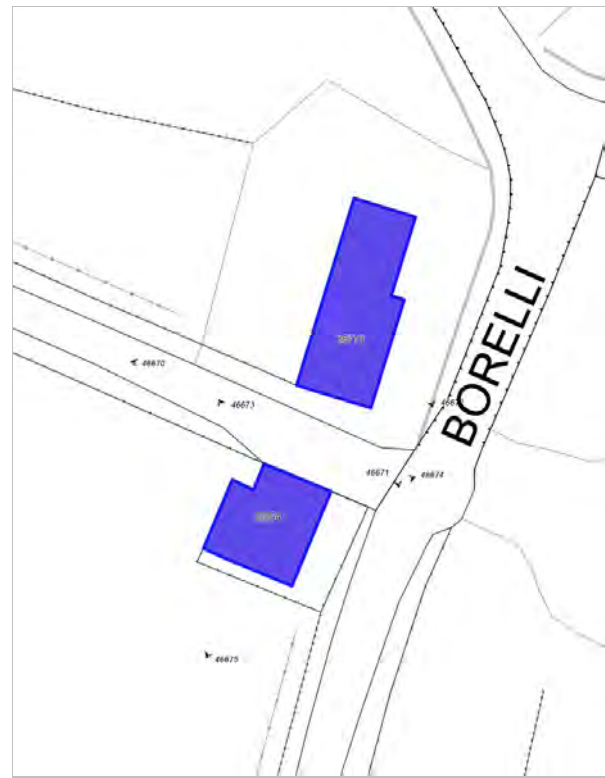


FOTO n° 46670 (edificio 28713)



FOTO n° 46671 (edificio 28713)



FOTO n° 46672 (edificio 28713)



FOTO n° 46673 (edificio 32004)



FOTO n° 46674 (edificio 32004)



FOTO n° 46675 (edificio 32004)



Edifici associati alla Scheda:

ID 29065





Informazioni sulla Scheda

Informazioni sulla Scheda

- **Data rilevazione** 11/11/2019
- **Località** Monte San Quirico
- **Denominazione** via dei Minutoli

Informazioni sull'Edificio 29065

- **Usi prevalente:** residenziale
- **Usi presenti:** residenziale permanente
- **Numero alloggi:** 1

Edifici di impianto storico

- **Edifici di matrice rurale:** casa colonica isolata



FOTO n° 46676 (edificio 29065)

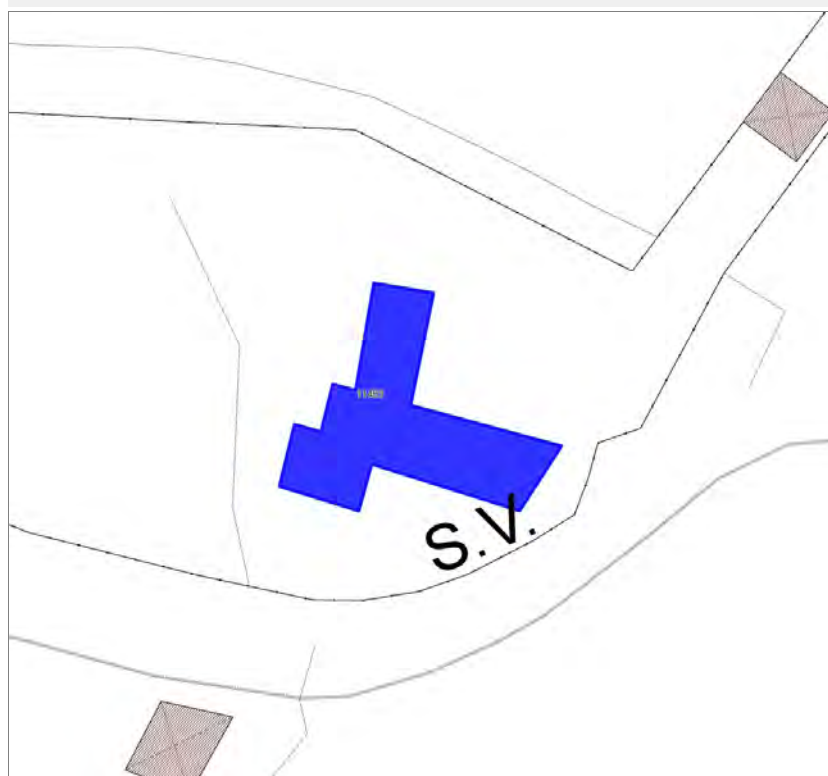


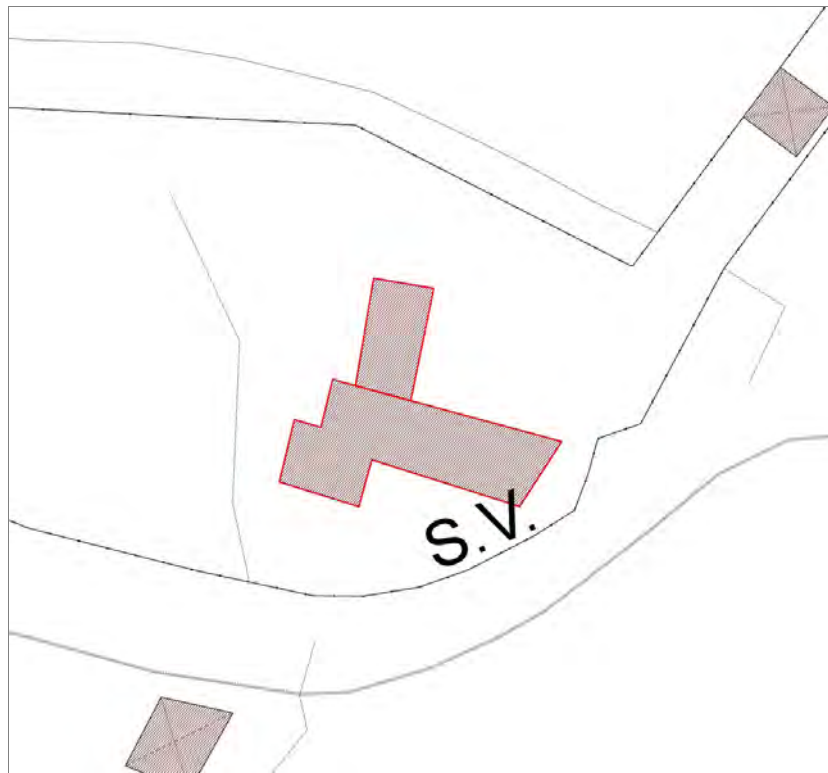
FOTO n° 46677 (edificio 29065)



Edifici associati alla Scheda:

ID 11483





Informazioni sulla Scheda

Informazioni sulla Scheda

- **Data rilevazione** 11/11/2019
- **Località** Monte San Quirico
- **Denominazione** S.V. del Cicco e di Bastiano

Informazioni sull'Edificio 11483

- **Usò prevalente:** residenziale
- **Usi presenti:** residenziale permanente
- **Numero alloggi:** 1

Edifici di impianto storico

- **Edifici di matrice rurale:** casa colonica isolata

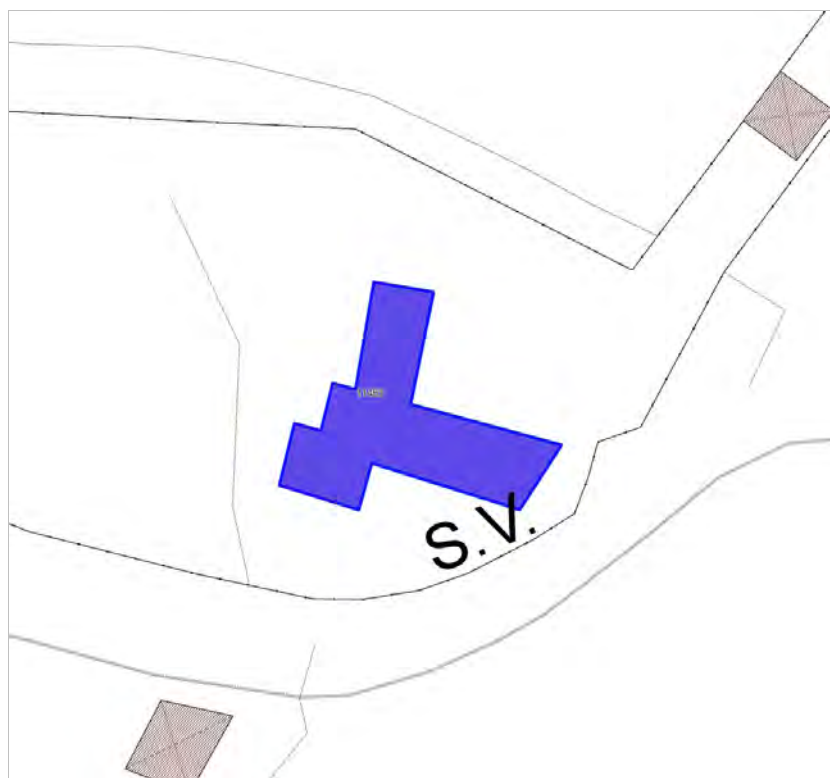
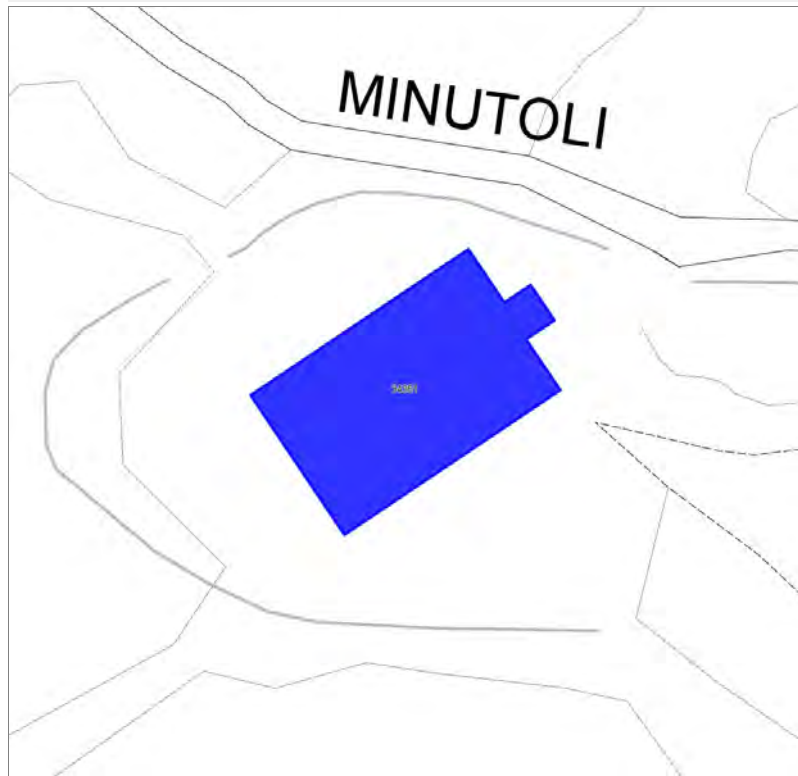


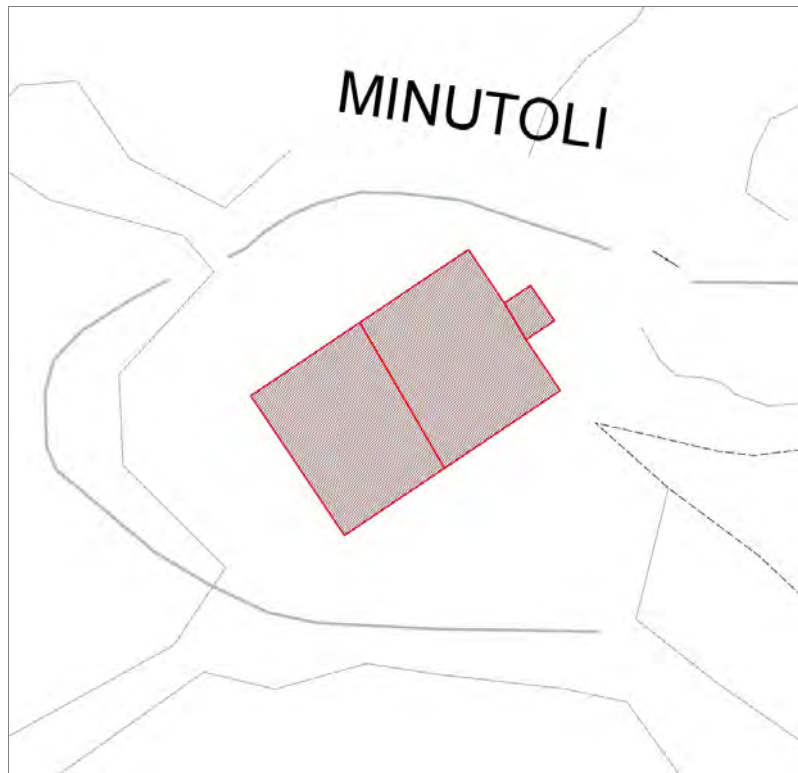
FOTO n° 46678 (edificio 11483)



Edifici associati alla Scheda:

ID 34361





Informazioni sulla Scheda

Informazioni sulla Scheda

- **Data rilevazione** 11/11/2019
- **Località** Monte San Quirico
- **Denominazione** via dei Minutoli

Informazioni sull'Edificio 34361

- **Usi prevalenti:** non in uso
- **Usi presenti:** non in uso

Edifici di impianto storico

- **Edifici di matrice rurale:** casa colonica isolata

Report Scheda Edifici sparsi Strada vicinale delle Piagge N°2851

Edifici associati alla Scheda:
ID 4054 | ID 22392 | ID 40869





Informazioni sulla Scheda

Informazioni sulla Scheda

- **Data rilevazione** 11/11/2019
- **Non rilevabile:** strade inaccessibili
- **Località** SAN QUIRICO DI MORIANO
- **Denominazione** Strada vicinale delle Piagge

Informazioni sull'Edificio 4054

- **Usò prevalente:** non rilevabile

Informazioni sull'Edificio 22392

- **Usò prevalente:** non rilevabile

Informazioni sull'Edificio 40869

- **Usò prevalente:** non rilevabile

Report Scheda Edifici sparsi Piletra di Sopra N°2852

Edifici associati alla Scheda:

ID 949 | ID 2498 | ID 9970 | ID 10294 | ID 27795 | ID 39632





Informazioni sulla Scheda

Informazioni sulla Scheda

- **Data rilevazione** 11/11/2019
- **Località** SAN MICHELE DI MORIANO
- **Denominazione** Piletra di Sopra

Informazioni sull'Edificio 949

- **Usi prevalenti:** non rilevabile

Informazioni sull'Edificio 2498

- **Usi prevalenti:** non rilevabile

Informazioni sull'Edificio 9970

- **Usi prevalenti:** non rilevabile

Informazioni sull'Edificio 10294

- **Usi prevalenti:** residenziale
- **Usi presenti:** residenziale permanente

Informazioni sull'Edificio 27795

- **Usi prevalenti:** non rilevabile

Informazioni sull'Edificio 39632

- **Usi prevalenti:** non rilevabile



FOTO n° 46680 (edificio 10294)



FOTO n° 46681 (edificio 10294)



Report Scheda Edifici sparsi Piletra di Sopra N°2853

Edifici associati alla Scheda:

ID 15071 | ID 18508 | ID 18509 | ID 39011 | ID 43029





Informazioni sulla Scheda

Informazioni sulla Scheda

- **Data rilevazione** 11/11/2019
- **Non rilevabile:** presenza di cani da guardia
- **Località** SAN MICHELE DI MORIANO
- **Denominazione** Piletra di Sopra

Informazioni sull'Edificio 15071

- **Usò prevalente:** non rilevabile

Informazioni sull'Edificio 18508

- **Usò prevalente:** non rilevabile

Informazioni sull'Edificio 18509

- **Usò prevalente:** non rilevabile

Informazioni sull'Edificio 39011

- **Usò prevalente:** non rilevabile

Informazioni sull'Edificio 43029

- **Usò prevalente:** non rilevabile

Rilievi fotografici



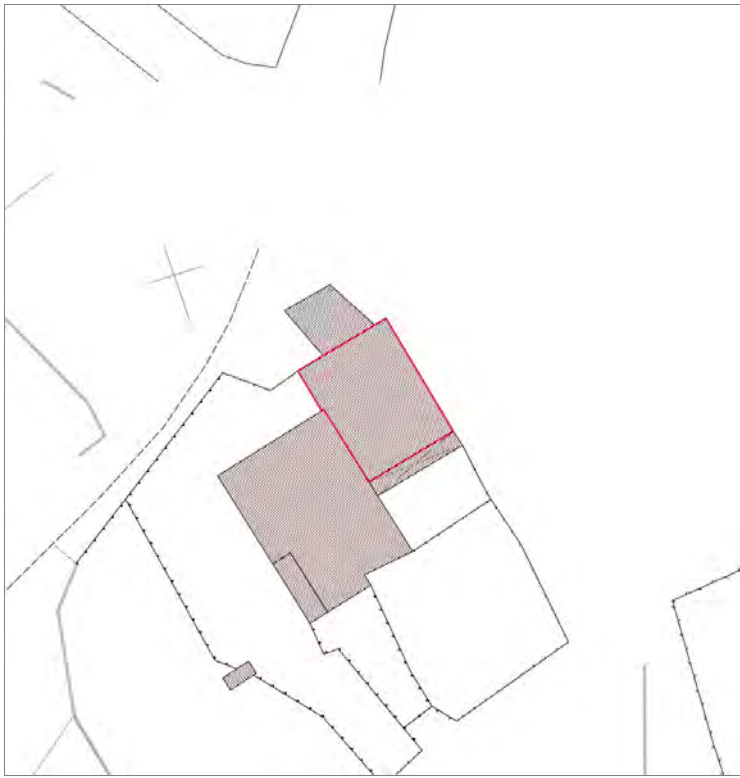
FOTO n° 46679 (edificio 18508)



Edifici associati alla Scheda:

ID 8440 | ID 10987





Informazioni sulla Scheda

Informazioni sulla Scheda

- **Data rilevazione** 12/11/2019
- **Località** MASTIANO
- **Denominazione** S.C di Mastiano e Gugliano

Informazioni sull'Edificio 8440

- **Usò prevalente:** residenziale
- **Usi presenti:** residenziale permanente
- **Numero alloggi:** 1

Edifici di impianto storico

- **Edifici con tipologie edilizie di base:** edifici con preminenza dei caratteri "in linea"

Informazioni sull'Edificio 10987

- **Usò prevalente:** residenziale
- **Usi presenti:** accessorio; residenziale permanente

Manufatti e altri edifici

- **Edifici con caratteri conformi all'edificato tradizionale e/o preesistente:** a carattere non specialistico (di base)

Rilievi fotografici



FOTO n° 46684 (edificio 8440)



FOTO n° 46685 (edificio 8440)



FOTO n° 46682 (edificio 10987)



FOTO n° 46683 (edificio 10987)



Edifici associati alla Scheda:

ID 43030





CORTE ORZALA

Informazioni sulla Scheda

Informazioni sulla Scheda

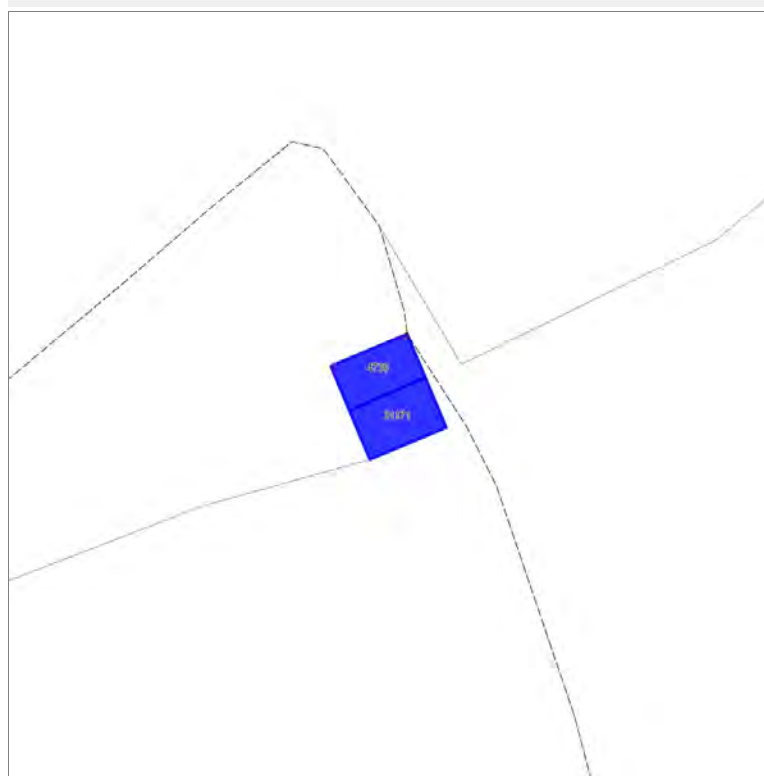
- **Data rilevazione** 12/11/2019
- **Non rilevabile:** non accessibile
- **Località** S.C. DI MASTIANO
- **Denominazione** S.C. di Mastiano e Gugliano

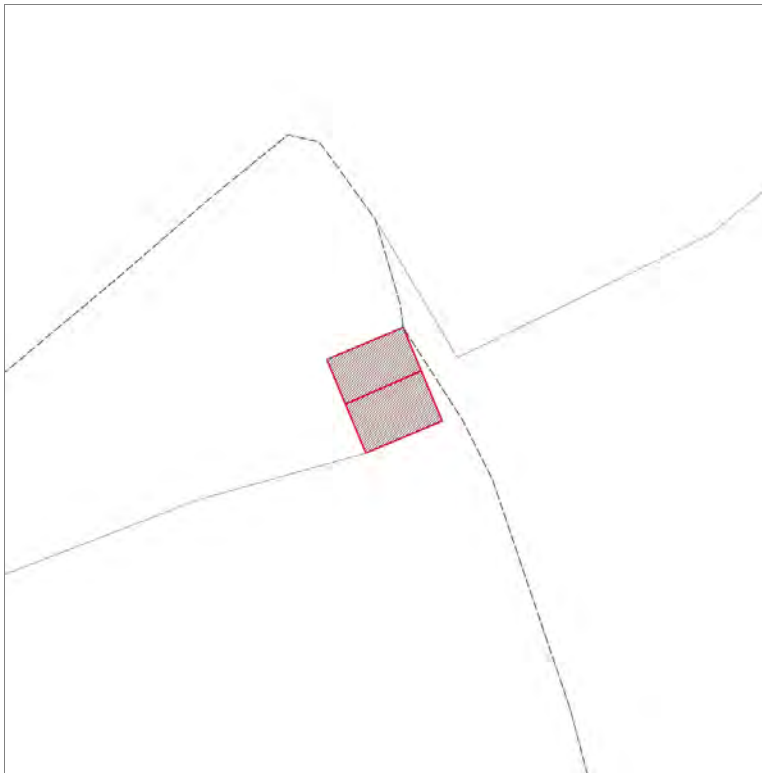
Informazioni sull'Edificio 43030

- **Usò prevalente:** non rilevabile

Edifici associati alla Scheda:

ID 4736 | ID 31171





Informazioni sulla Scheda

Informazioni sulla Scheda

- **Data rilevazione** 12/11/2019
- **Non rilevabile:** non accessibile
- **Località** S.C. DI MASTIANO
- **Denominazione** S.C di Mastiano e Gugliano

Informazioni sull'Edificio 4736

- **Usò prevalente:** non rilevabile

Informazioni sull'Edificio 31171

- **Usò prevalente:** non rilevabile

Edifici associati alla Scheda:

ID 11764 ID 11765 ID 43031





Informazioni sulla Scheda

Informazioni sulla Scheda

- **Data rilevazione** 12/11/2019
- **Località** S.C. DI MASTIANO
- **Denominazione** S.C di Mastiano e Gugliano

Informazioni sull'Edificio 11764

- **Uso prevalente:** non rilevabile

Informazioni sull'Edificio 11765

- **Uso prevalente:** residenziale
- **Usi presenti:** residenziale permanente
- **Numero alloggi:** 1

Edifici di impianto storico

- **Edifici di matrice rurale:** fienili, stalle, manufatti di rimessaggio, ecc.

Informazioni sull'Edificio 43031

- **Uso prevalente:** residenziale
- **Usi presenti:** residenza turistico alberghiera; residenziale permanente
- **Numero alloggi:** 1

Manufatti e altri edifici

- **Edifici con caratteri conformi all'edificato tradizionale e/o preesistente:** a carattere non specialistico (di base)



FOTO n° 46688 (edificio 11765)



FOTO n° 46690 (edificio 43031)

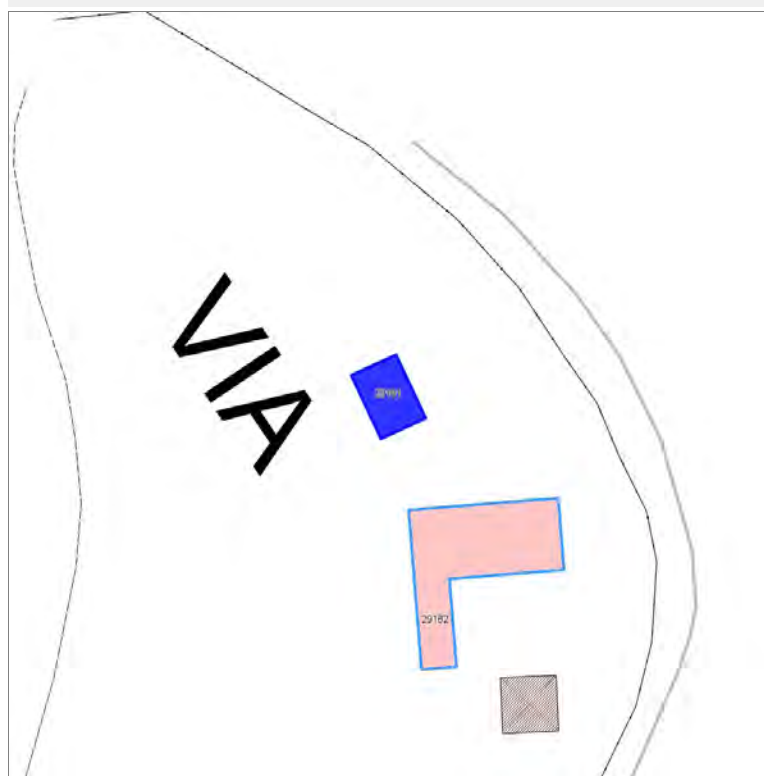


FOTO n° 46692 (edificio 43031)



Edifici associati alla Scheda:

ID 29181





VIA

Informazioni sulla Scheda

Informazioni sulla Scheda

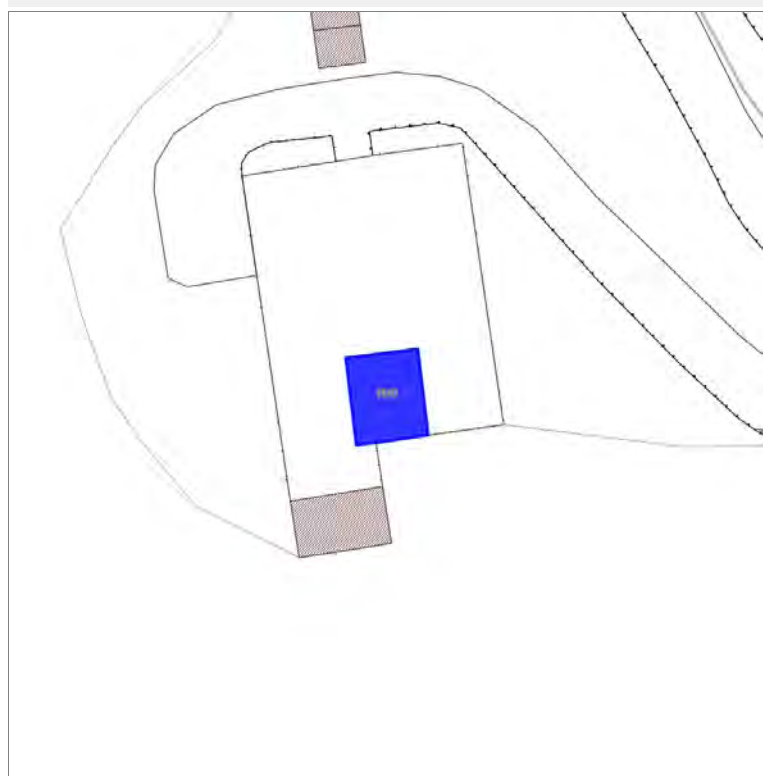
- **Data rilevazione** 12/11/2019
- **Località** GUGLIANO
- **Denominazione** S.C di Mastiano e Gugliano

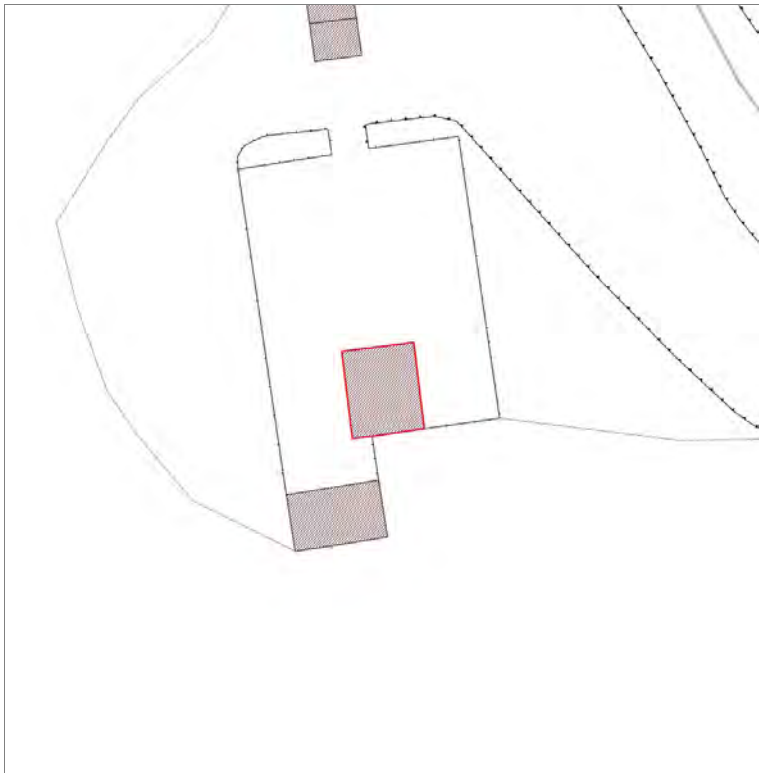
Informazioni sull'Edificio 29181

- **Uso prevalente:** non rilevabile

Edifici associati alla Scheda:

ID 1510





Informazioni sulla Scheda

Informazioni sulla Scheda

- **Data rilevazione** 12/11/2019
- **Località** GUGLIANO
- **Denominazione** S.C di Mastiano e Gugliano

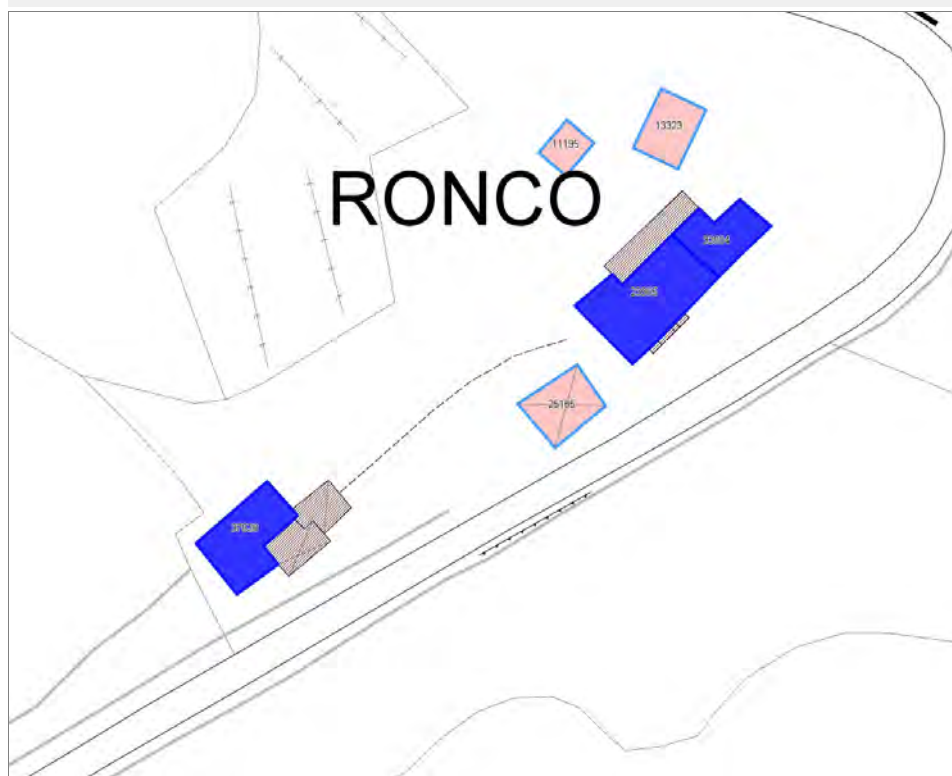
Informazioni sull'Edificio 1510

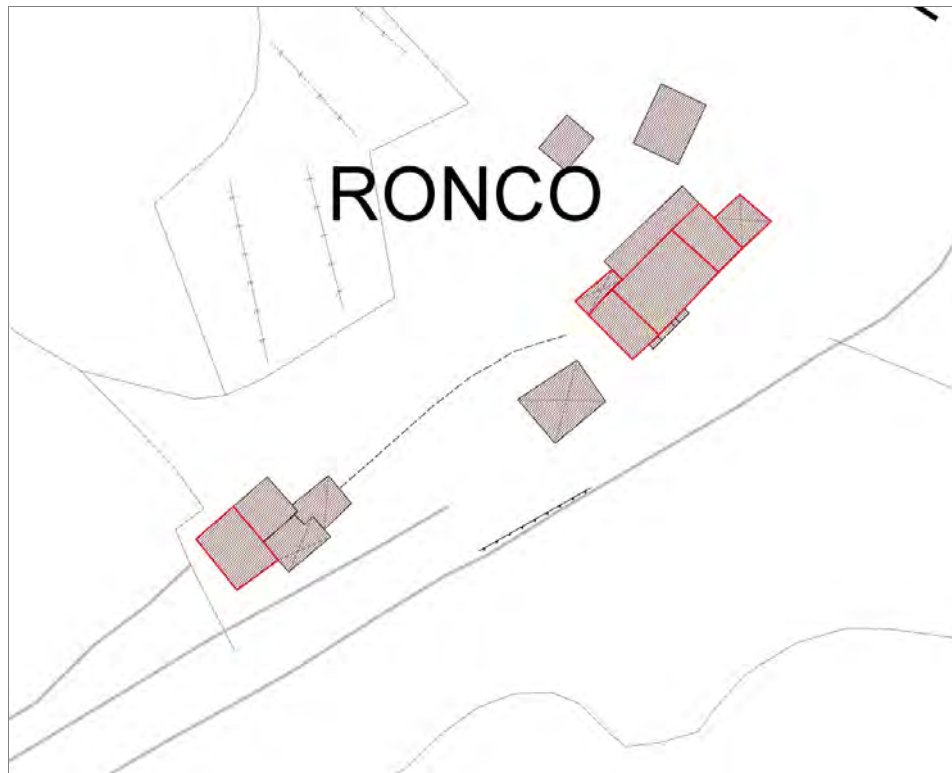
- **Usi prevalenti:** di servizio
- **Usi presenti:** cimiteriale

Manufatti e altri edifici

- **beni storico culturali a corredo degli edifici:**
cappelle

Edifici associati alla Scheda:
ID 23365 | ID 32604 | ID 37628





Informazioni sulla Scheda

Informazioni sulla Scheda

- **Data rilevazione** 12/11/2019
- **Località** GUGLIANO
- **Denominazione** S.C di Mastiano e Gugliano

Informazioni sull'Edificio 23365

- **Uso prevalente:** non rilevabile
- **Usi presenti:** non rilevabile

Edifici di impianto storico

- **Edifici di matrice rurale:** casa colonica isolata

Informazioni sull'Edificio 32604

- **Uso prevalente:** non rilevabile
- **Usi presenti:** non rilevabile

Edifici di impianto storico

- **Edifici di matrice rurale:** casa colonica isolata

Informazioni sull'Edificio 37628

- **Uso prevalente:** non rilevabile

Edifici associati alla Scheda:

ID 360 ID 361





Informazioni sulla Scheda

Informazioni sulla Scheda

- **Data rilevazione** 12/11/2019
- **Non rilevabile:** Non raggiungibile
- **Località** Gugliano
- **Denominazione** via di Gugliano

Informazioni sull'Edificio 360

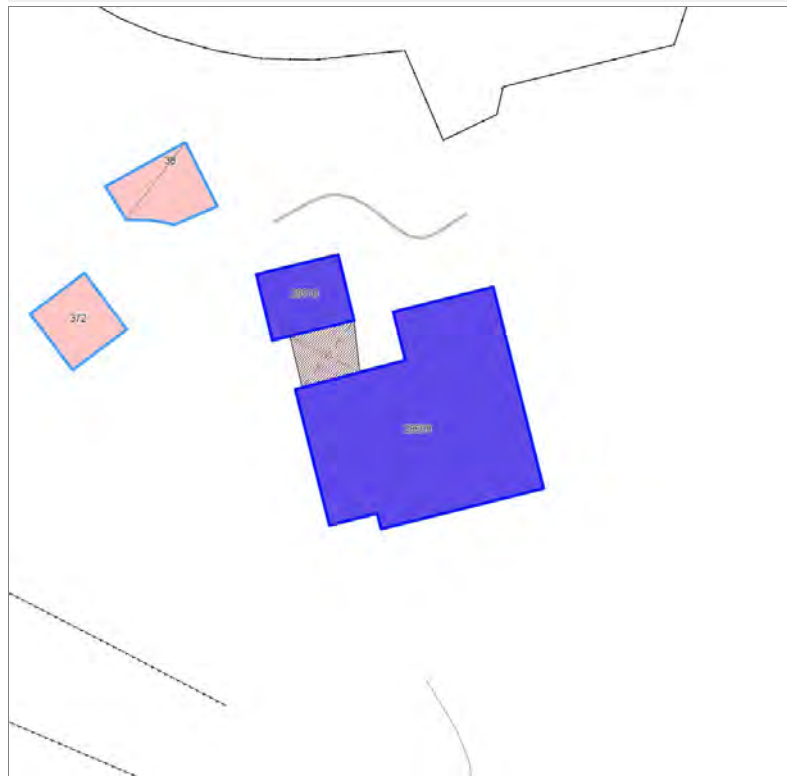
- **Usò prevalente:** non rilevabile

Informazioni sull'Edificio 361

- **Usò prevalente:** non rilevabile

Edifici associati alla Scheda:

ID 28509 | ID 28510





Informazioni sulla Scheda

Informazioni sulla Scheda

- **Data rilevazione** 13/11/2019
- **Località** SESTO DI MORTIANO
- **Denominazione** via Aquilea

Informazioni sull'Edificio 28509

- **Usi prevalente:** residenziale
- **Usi presenti:** residenziale permanente

Edifici di impianto storico

- **Edifici di matrice rurale:** casa colonica isolata

Informazioni sull'Edificio 28510

- **Usi prevalente:** residenziale
- **Usi presenti:** residenziale permanente
- **Numero alloggi:** 1

Edifici di impianto storico

- **Edifici di matrice rurale:** casa colonica isolata

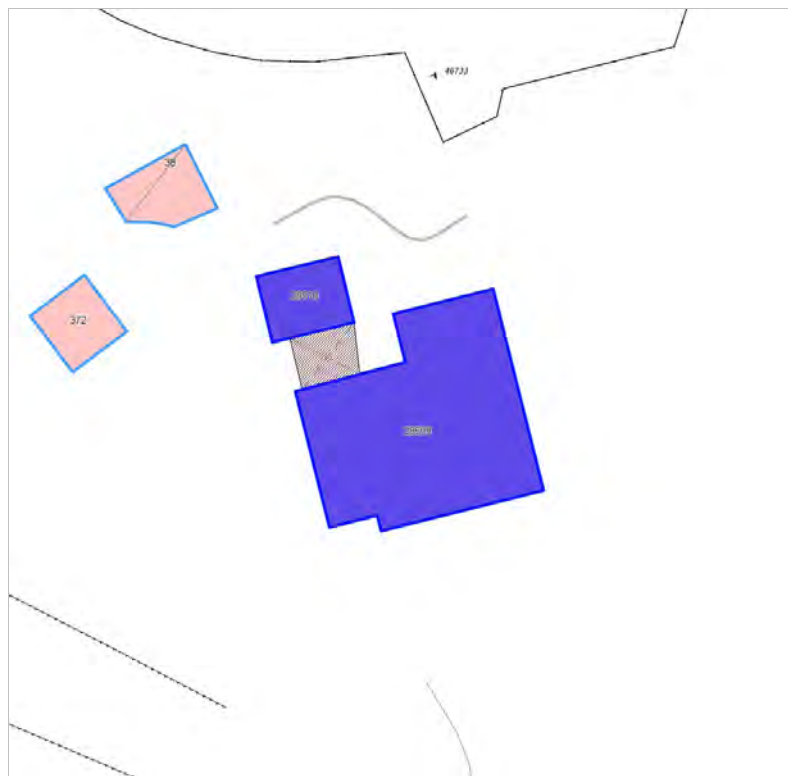


FOTO n° 46732 (edificio 28509)



FOTO n° 46733 (edificio 28510)



Edifici associati alla Scheda:
ID 28599





Informazioni sulla Scheda

Informazioni sulla Scheda

- **Data rilevazione** 13/11/2019
- **Località** SESTO DI MORTIANO
- **Denominazione** via Aquilea

Informazioni sull'Edificio 28599

- **Usò prevalente:** residenziale
- **Usi presenti:** residenziale permanente
- **Numero alloggi:** 1

Edifici di impianto storico

- **Edifici con tipologie edilizie di base:** edifici con preminenza dei caratteri "in schiera"



FOTO n° 46734 (edificio 28599)



FOTO n° 46735 (edificio 28599)



Edifici associati alla Scheda:

ID 10209 | ID 10210 | ID 39345 | ID 39346 | ID 39347 | ID 43043





Informazioni sulla Scheda

Informazioni sulla Scheda

- Data rilevazione 13/11/2019
- Località S.C. DI MASTIANO
- Denominazione S.C di Mastiano

Informazioni sull'Edificio 10209

- **Usi prevalente:** accessorio
- **Usi presenti:** non in uso; dismesso

Edifici di impianto storico

- **Altri edifici:** rudere

Informazioni sull'Edificio 10210

- **Usi prevalente:** residenziale
- **Usi presenti:** residenziale permanente
- **Numero alloggi:** 1

Manufatti e altri edifici

- **Edifici con caratteri conformi all'edificato tradizionale e/o preesistente:** a carattere non specialistico (di base)

Informazioni sull'Edificio 39345

- **Usi prevalente:** non rilevabile

Informazioni sull'Edificio 39346

- **Usi prevalente:** non rilevabile

Informazioni sull'Edificio 39347

- **Usi prevalente:** non rilevabile

Informazioni sull'Edificio 43043

- **Usi prevalente:** non rilevabile



FOTO n° 46736 (edificio 10210)



FOTO n° 46737 (edificio 10210)



FOTO n° 46738 (edificio 10210)



Edifici associati alla Scheda:

ID 8882 | ID 17960 | ID 43044





Informazioni sulla Scheda

Informazioni sulla Scheda

- Data rilevazione 13/11/2019
- Località S.C. DI MASTIANO
- Denominazione S.C di Mastiano

Informazioni sull'Edificio 8882

- **Usi prevalenti:** residenziale
- **Usi presenti:** residenziale permanente
- **Numero alloggi:** 1

Edifici di impianto storico

- **Edifici di matrice rurale:** casa padronale

Informazioni sull'Edificio 17960

- **Usi prevalenti:** residenziale
- **Usi presenti:** residenziale permanente
- **Numero alloggi:** 1

Edifici di impianto storico

- **Edifici di matrice rurale:** fienili, stalle, manufatti di rimessaggio, ecc.

Informazioni sull'Edificio 43044

- **Usi prevalenti:** residenziale
- **Usi presenti:** residenziale permanente
- **Numero alloggi:** 1

Edifici di impianto storico

- **Edifici di matrice rurale:** casa padronale



FOTO n° 46739 (edificio 8882)



FOTO n° 46740 (edificio 17960)



FOTO n° 46741 (edificio 43044)



FOTO n° 46742 (edificio 43044)



Edifici associati alla Scheda:

ID 759 ID 760 ID 761 ID 762 ID 763





Informazioni sulla Scheda

Informazioni sulla Scheda

- **Data rilevazione** 13/11/2019
- **Non rilevabile:** cancello chiuso e impossibilità di raggiungere le case
- **Località** MASTIANO
- **Denominazione** S.C di Mastiano

Informazioni sull'Edificio 759

- **Usò prevalente:** non rilevabile

Informazioni sull'Edificio 760

- **Usò prevalente:** non rilevabile

Informazioni sull'Edificio 761

- **Usò prevalente:** non rilevabile

Informazioni sull'Edificio 762


- **Usò prevalente:** non rilevabile

Informazioni sull'Edificio 763

- **Usò prevalente:** non rilevabile



FOTO n° 46743 (scheda)



Report Scheda Edifici sparsi Strada vicinale delle Vigne N°2867

Edifici associati alla Scheda:

ID 63 | ID 861 | ID 2989 | ID 7352 | ID 10289 | ID 12456 | ID 13536 | ID 13605 | ID 24766 | ID 30347 | ID 38637





Informazioni sulla Scheda

Informazioni sulla Scheda

- **Data rilevazione** 13/11/2019
- **Non rilevabile:** Strada impervia e difficoltà a procedere in macchina
- **Località** MASTIANO
- **Denominazione** Strada vicinale delle Vigne

Informazioni sull'Edificio 63

- **Usò prevalente:** non rilevabile

Informazioni sull'Edificio 861

- **Usò prevalente:** non rilevabile

Informazioni sull'Edificio 2989

- **Usò prevalente:** non rilevabile

Informazioni sull'Edificio 7352

- **Usò prevalente:** non rilevabile

Informazioni sull'Edificio 10289

- **Usò prevalente:** non rilevabile

Informazioni sull'Edificio 12456

- **Usò prevalente:** non rilevabile

Informazioni sull'Edificio 13536

- **Usò prevalente:** non rilevabile

Informazioni sull'Edificio 13605

- **Usò prevalente:** non rilevabile

Informazioni sull'Edificio 24766

- **Uso prevalente:** non rilevabile

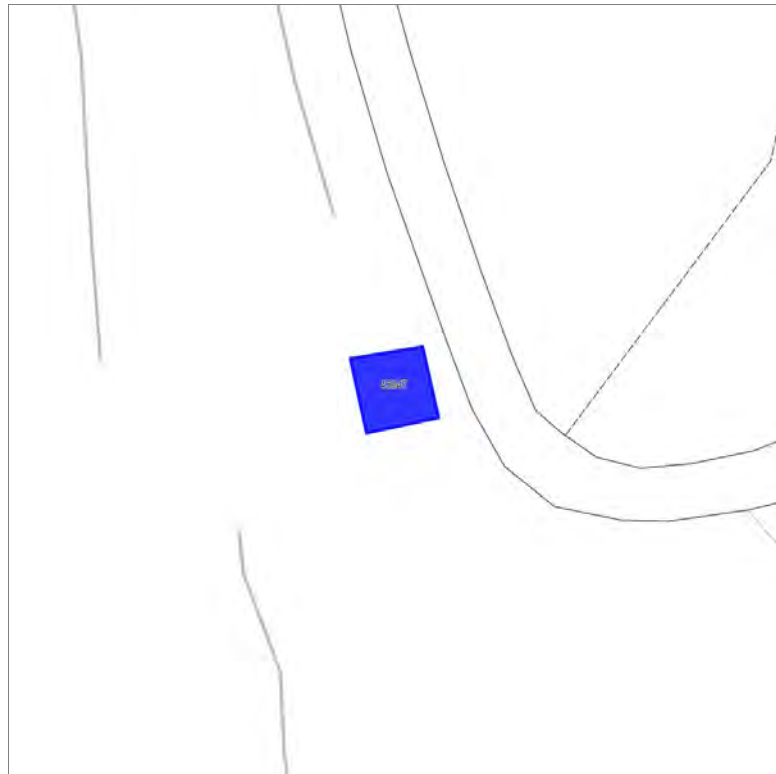
Informazioni sull'Edificio 30347

- **Uso prevalente:** non rilevabile

Informazioni sull'Edificio 38637

- **Uso prevalente:** non rilevabile

Edifici associati alla Scheda:
ID 43047





Informazioni sulla Scheda

Informazioni sulla Scheda

- **Data rilevazione** 13/11/2019
- **Non rilevabile:** non accessibile
- **Località** MASTIANO
- **Denominazione** via Mastiano e Gugliano

Informazioni sull'Edificio 43047

- **Usò prevalente:** non rilevabile

Edifici associati alla Scheda:

ID 25261 | ID 25262





Informazioni sulla Scheda

Informazioni sulla Scheda

- **Data rilevazione** 13/11/2019
- **Località** AQUILEA
- **Denominazione** via di Aquilea

Informazioni sull'Edificio 25261

- **Usò prevalente:** residenziale
- **Usi presenti:** residenziale permanente
- **Numero alloggi:** 1

Edifici di impianto storico

- **Edifici di matrice rurale:** fienili, stalle, manufatti di rimessaggio, ecc.

Informazioni sull'Edificio 25262

- **Usò prevalente:** residenziale
- **Usi presenti:** residenziale permanente
- **Numero alloggi:** 1

Edifici di impianto storico

- **Edifici di matrice rurale:** casa padronale

Rilievi fotografici



FOTO n° 46786 (edificio 25261)



FOTO n° 46787 (edificio 25261)



FOTO n° 46788 (edificio 25261)



FOTO n° 46784 (edificio 25262)



FOTO n° 46785 (edificio 25262)



FOTO n° 46789 (edificio 25262)



Edifici associati alla Scheda:

ID 4652 | ID 43048 | ID 43049

Edificati Minori associati alla Scheda:

ID 4672





Informazioni sulla Scheda

Informazioni sulla Scheda

- **Data rilevazione** 13/11/2019
- **Località** AQUILEA
- **Denominazione** Villa

Informazioni sull'Edificio 4652

- **Usò prevalente:** residenziale
- **Usi presenti:** residenziale permanente
- **Numero alloggi:** 2

Edifici di impianto storico

- **Edifici di matrice rurale:** casa colonica isolata

Informazioni sull'Edificio 43048

Edifici di impianto storico

- **Edifici di matrice rurale:** casa colonica isolata

Informazioni sull'Edificio 43049

- **Usò prevalente:** accessorio
- **Usi presenti:** accessorio

Manufatti e altri edifici

- **Accessori:** ripostigli, rimessaggi, box

Informazioni sull'Edificato Minore 4672

Tipo
tettoia

Rilievi fotografici



FOTO n° 46764 (edificio 4652)



FOTO n° 46765 (edificio 4652)



FOTO n° 46766 (edificio 4652)



FOTO n° 46767 (edificio 4652)



FOTO n° 46768 (edificio 43048)



FOTO n° 46770 (edificio 43049)



FOTO n° 46769 (edificio minore 4672)



Edifici associati alla Scheda:

ID 11112 | ID 29800





Informazioni sulla Scheda

Informazioni sulla Scheda

- **Data rilevazione** 13/11/2019
- **Località** AQUILEA
- **Denominazione** via di Aquilea

Informazioni sull'Edificio 11112

- **Usò prevalente:** residenziale
- **Usi presenti:** residenziale saltuario
- **Numero alloggi:** 1

Manufatti e altri edifici

- **Edifici con caratteri conformi all'edificato tradizionale e/o preesistente:** a carattere non specialistico (di base)

Informazioni sull'Edificio 29800

- **Usò prevalente:** accessorio
- **Usi presenti:** accessorio

Edifici di impianto storico

- **Edifici di matrice rurale:** casa colonica isolata

Rilievi fotografici



FOTO n° 46771 (edificio 11112)



FOTO n° 46772 (edificio 11112)

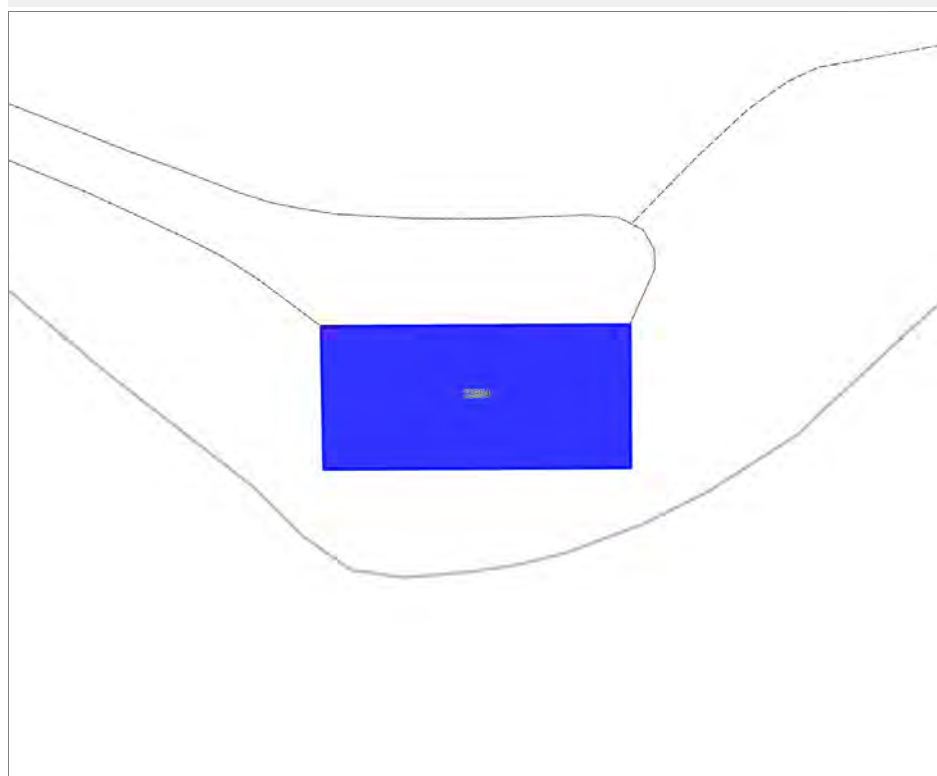


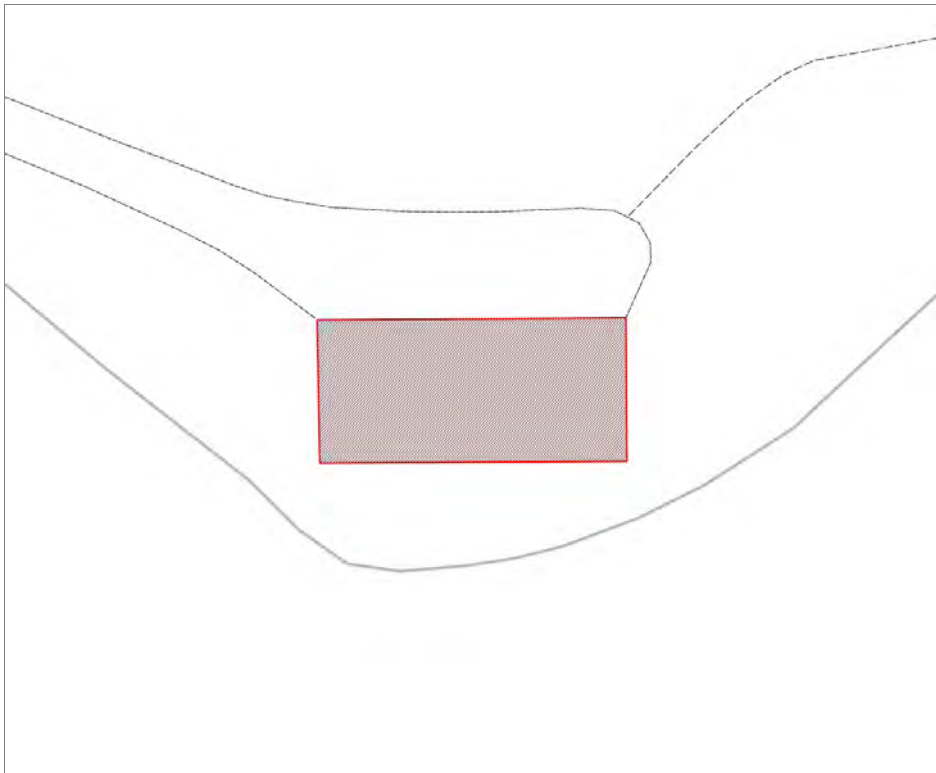
FOTO n° 46781 (edificio 29800)



Edifici associati alla Scheda:

ID 22864





Informazioni sulla Scheda

Informazioni sulla Scheda

- **Data rilevazione** 13/11/2019
- **Località** AQUILEA
- **Denominazione** via di Aquilea

Informazioni sull'Edificio 22864

- **Usò prevalente:** residenziale
- **Usi presenti:** residenziale saltuario
- **Numero alloggi:** 1

Edifici di impianto storico

- **Edifici di matrice rurale:** casa colonica isolata

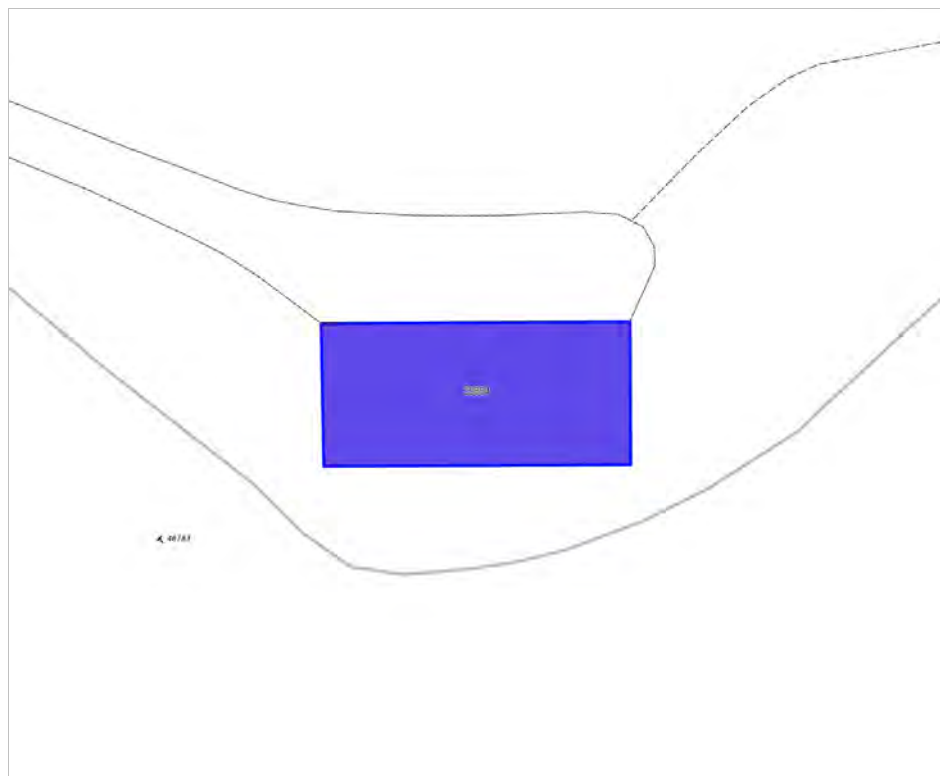


FOTO n° 46782 (edificio 22864)



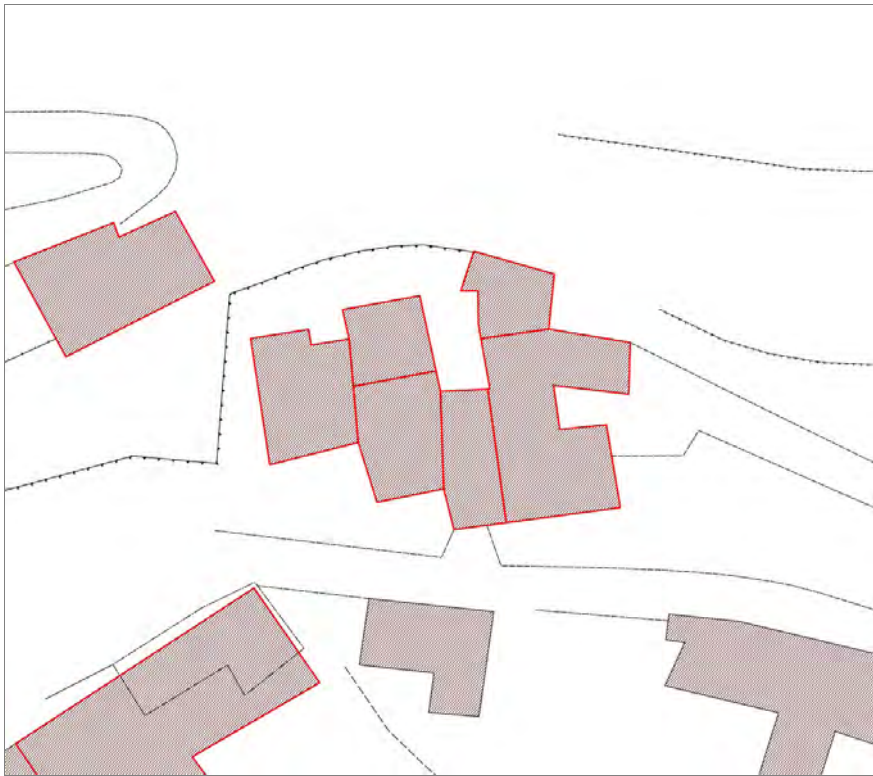
FOTO n° 46783 (edificio 22864)



Edifici associati alla Scheda:

ID 3021 | ID 18742 | ID 18859 | ID 18898 | ID 31257





Informazioni sulla Scheda

Informazioni sulla Scheda

- **Data rilevazione** 13/11/2019
- **Località** AQUILEA
- **Denominazione** via di Aquilea

Informazioni sull'Edificio 3021

- **Usò prevalente:** residenziale
- **Usi presenti:** residenziale permanente
- **Numero alloggi:** 2

Edifici di impianto storico

- **Edifici con tipologie edilizie di base:** edifici con preminenza dei caratteri "in linea"

Informazioni sull'Edificio 18742

- **Usò prevalente:** residenziale
- **Usi presenti:** residenziale permanente
- **Numero alloggi:** 1

Edifici di impianto storico

- **Edifici con tipologie edilizie di base:** edifici con preminenza dei caratteri "in schiera"

Informazioni sull'Edificio 18859

- **Usò prevalente:** residenziale
- **Usi presenti:** residenziale permanente
- **Numero alloggi:** 1

Edifici di impianto storico

- **Edifici con tipologie edilizie di base:** edifici con preminenza dei caratteri "in linea"

Informazioni sull'Edificio 18898

- **Usò prevalente:** non rilevabile

Edifici di impianto storico

- **Edifici con tipologie edilizie di base:** edifici con preminenza dei caratteri "in schiera"

Informazioni sull'Edificio 31257

- **Usò prevalente:** residenziale
- **Usi presenti:** residenziale permanente
- **Numero alloggi:** 1

Edifici di impianto storico

- **Edifici con tipologie edilizie di base:** edifici con preminenza dei caratteri "in schiera"



FOTO n° 46778 (edificio 3021)



FOTO n° 46780 (edificio 3021)




FOTO n° 46779 (edificio 18742)



FOTO n° 46773 (edificio 18859)



FOTO n° 46774 (edificio 31257)



FOTO n° 46776 (edificio 31257)



FOTO n° 46777 (edificio 31257)

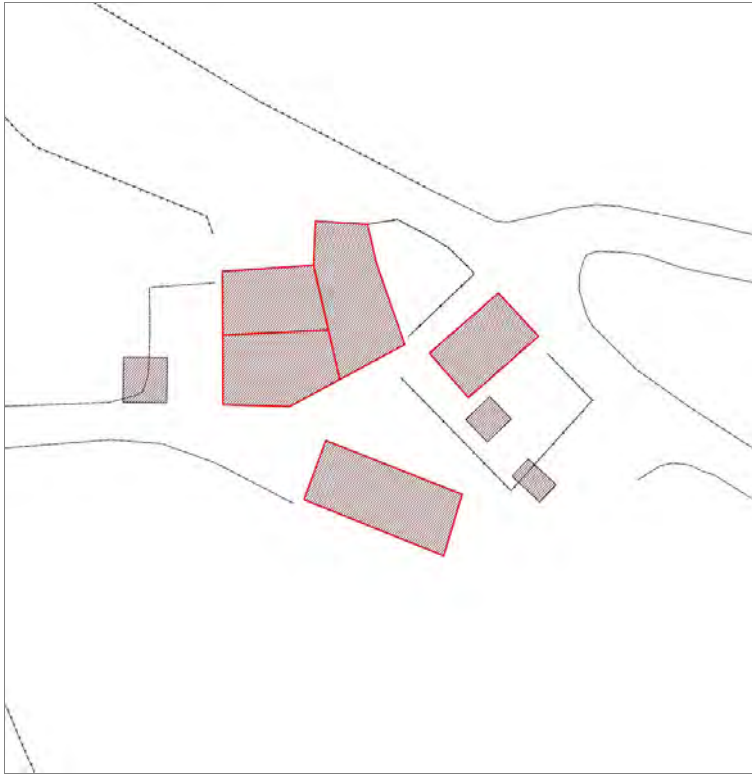


Report Scheda Edifici sparsi via del Castellaccio di Aquilea N°2874

Edifici associati alla Scheda:

ID 1186 | ID 2545 | ID 15772 | ID 17726 | ID 17963





Informazioni sulla Scheda

Informazioni sulla Scheda

- **Data rilevazione** 13/11/2019
- **Località** AQUILEA
- **Denominazione** via del Castellaccio di Aquilea

Informazioni sull'Edificio 1186

- **Uso prevalente:** residenziale
- **Usi presenti:** residenziale permanente
- **Numero alloggi:** 1

Edifici di impianto storico

- **Edifici di matrice rurale:** casa colonica isolata

Informazioni sull'Edificio 2545

- **Uso prevalente:** non rilevabile

Informazioni sull'Edificio 15772

- **Uso prevalente:** non rilevabile

Informazioni sull'Edificio 17726

- **Uso prevalente:** non rilevabile

Informazioni sull'Edificio 17963

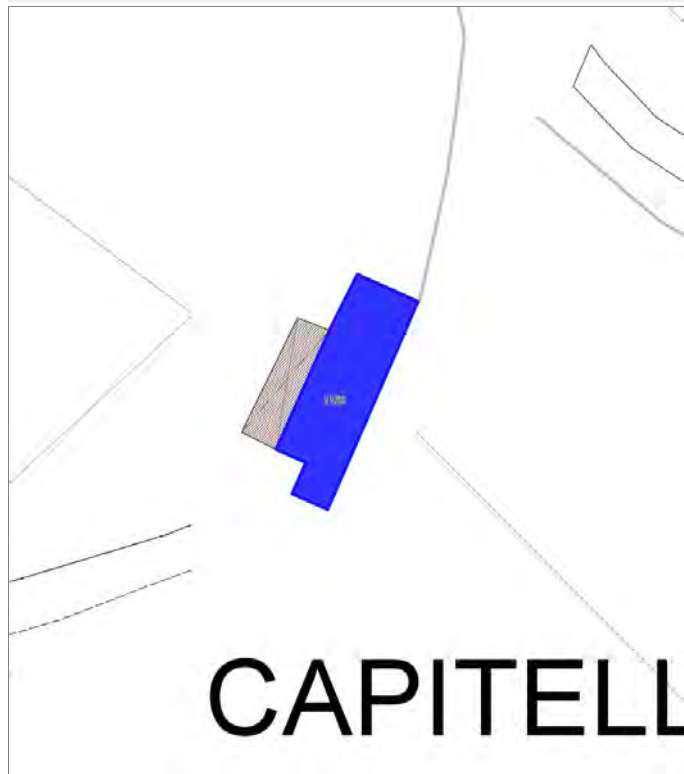
- **Uso prevalente:** non rilevabile



FOTO n° 46790 (edificio 1186)



Edifici associati alla Scheda:
ID 1158





CAPITELL

Informazioni sulla Scheda

Informazioni sulla Scheda

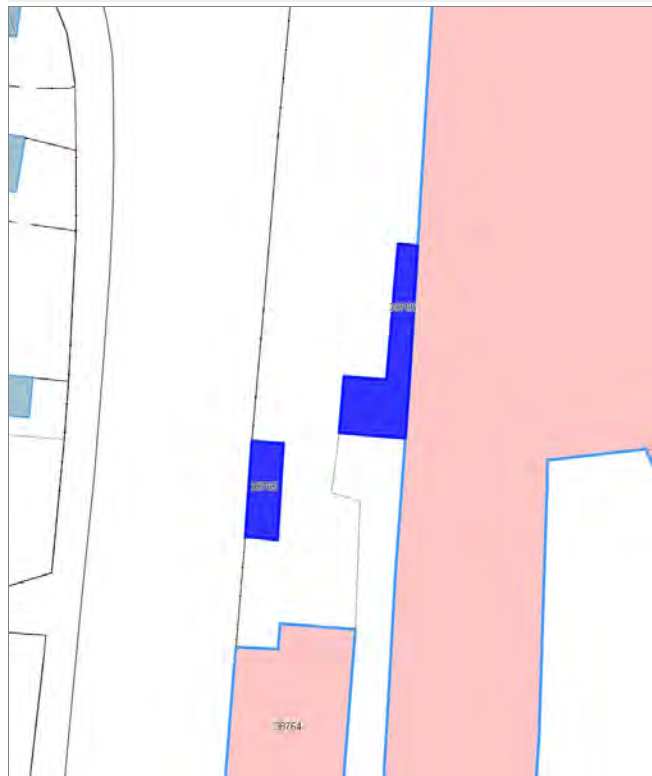
- **Data rilevazione** 13/11/2019
- **Non rilevabile:** Irraggiungibile in macchina
- **Località** AQUILEA
- **Denominazione** via del Castellaccio di Aquilea

Informazioni sull'Edificio 1158

- **Usò prevalente:** non rilevabile

Edifici associati alla Scheda:

ID 38765 ID 38766





Informazioni sulla Scheda

Informazioni sulla Scheda

- **Data rilevazione** 14/11/2019
- **Località** SAN CONCORDIO
- **Denominazione** Via Nazario Sauro

Informazioni sull'Edificio 38765

- **Usi prevalenti:** accessorio
- **Usi presenti:** accessorio

Manufatti e altri edifici

- **Accessori:** ripostigli, rimessaggi, box

Informazioni sull'Edificio 38766

- **Usi prevalenti:** accessorio
- **Usi presenti:** accessorio

Manufatti e altri edifici

- **Accessori:** garage

Rilievi fotografici

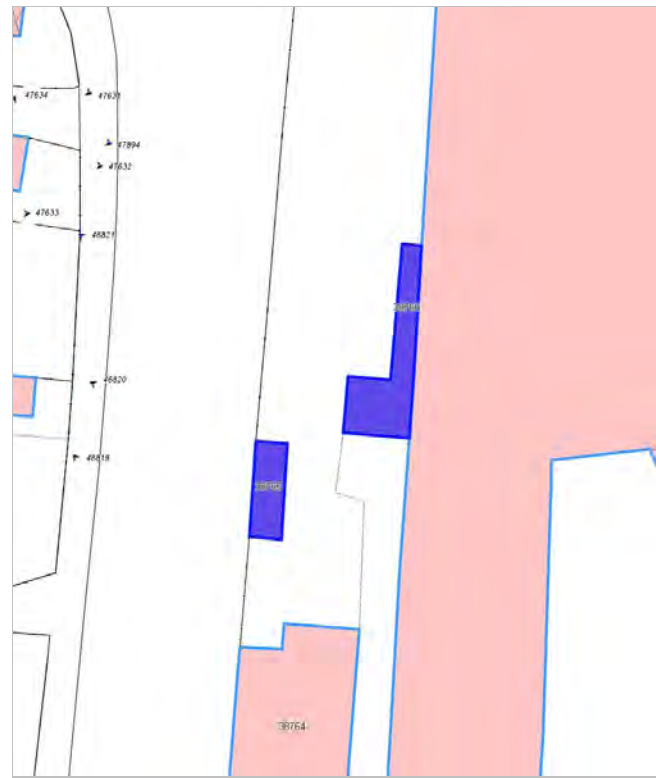


FOTO n° 46821 (scheda)



FOTO n° 46822 (scheda)



FOTO n° 46823 (scheda)



FOTO n° 46820 (edificio 38765)

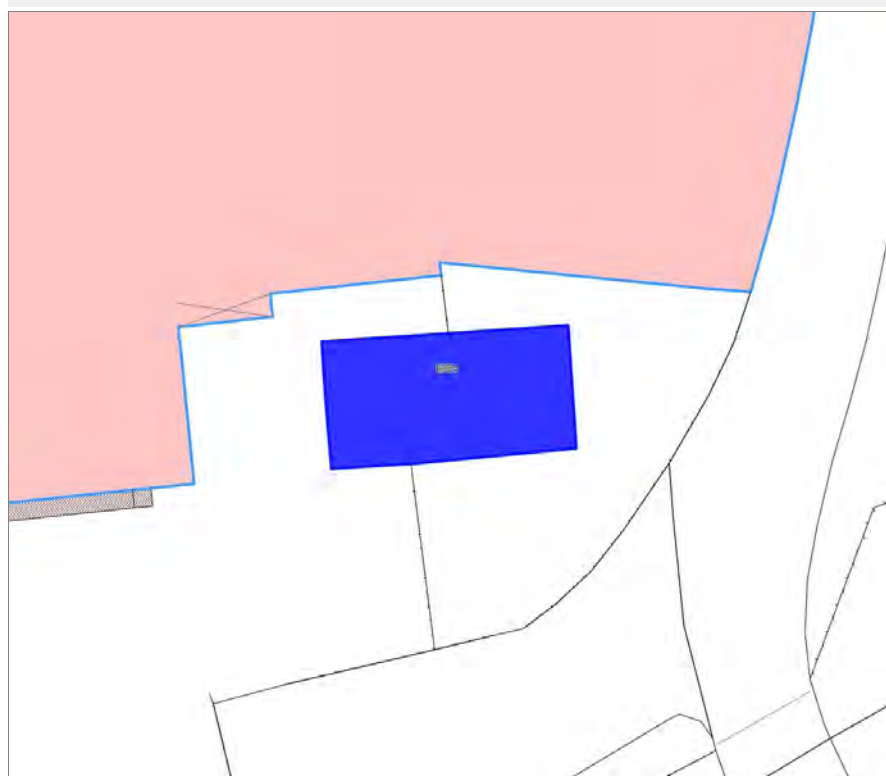


FOTO n° 46818 (edificio 38766)



Edifici associati alla Scheda:

ID 6984





Informazioni sulla Scheda

Informazioni sulla Scheda

- **Data rilevazione** 14/11/2019
- **Località** SAN CONCORDIO
- **Denominazione** Via Nazario Sauro

Informazioni sull'Edificio 6984

- **Usi prevalenti:** di servizio
- **Usi presenti:** culturale

Edifici di impianto storico

- **Edifici con tipologie edilizie non di base:** villini

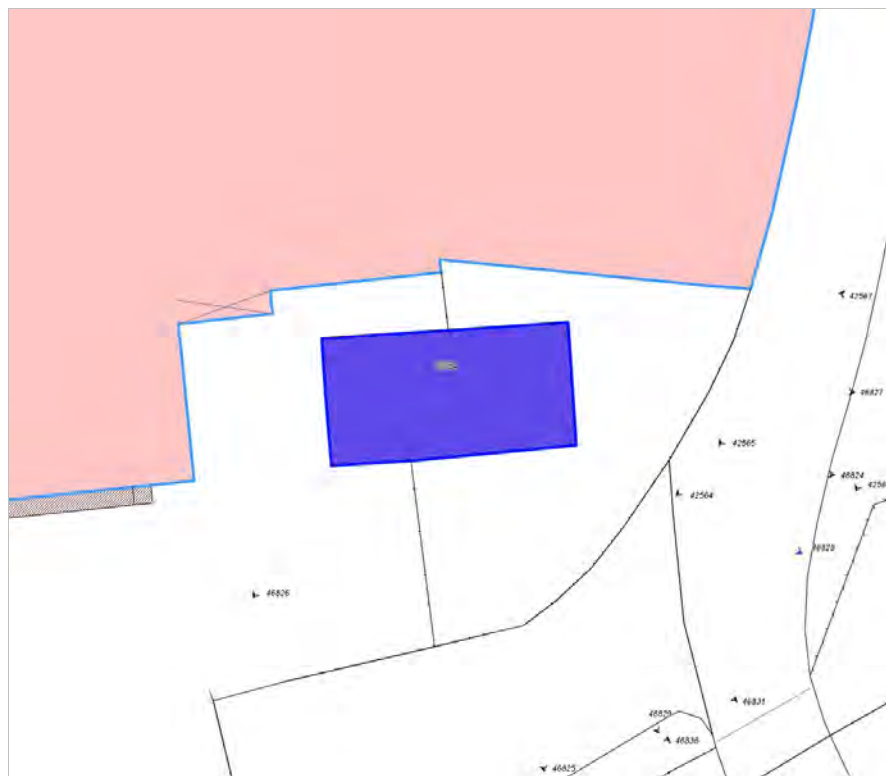


FOTO n° 46828 (scheda)



FOTO n° 46829 (scheda)



FOTO n° 46824 (edificio 6984)



FOTO n° 46825 (edificio 6984)



FOTO n° 46826 (edificio 6984)

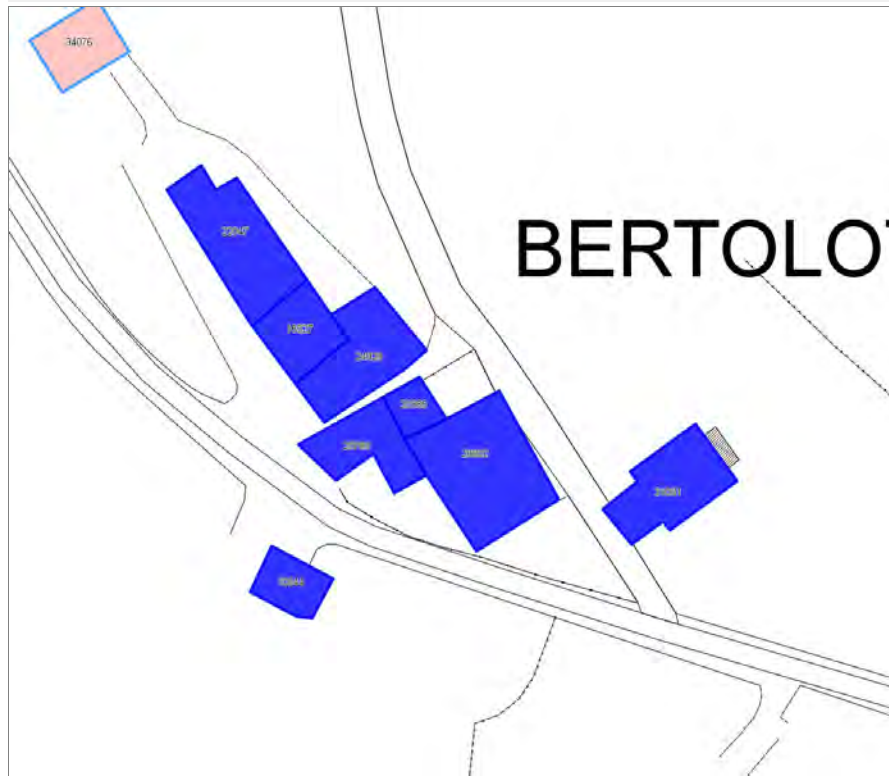


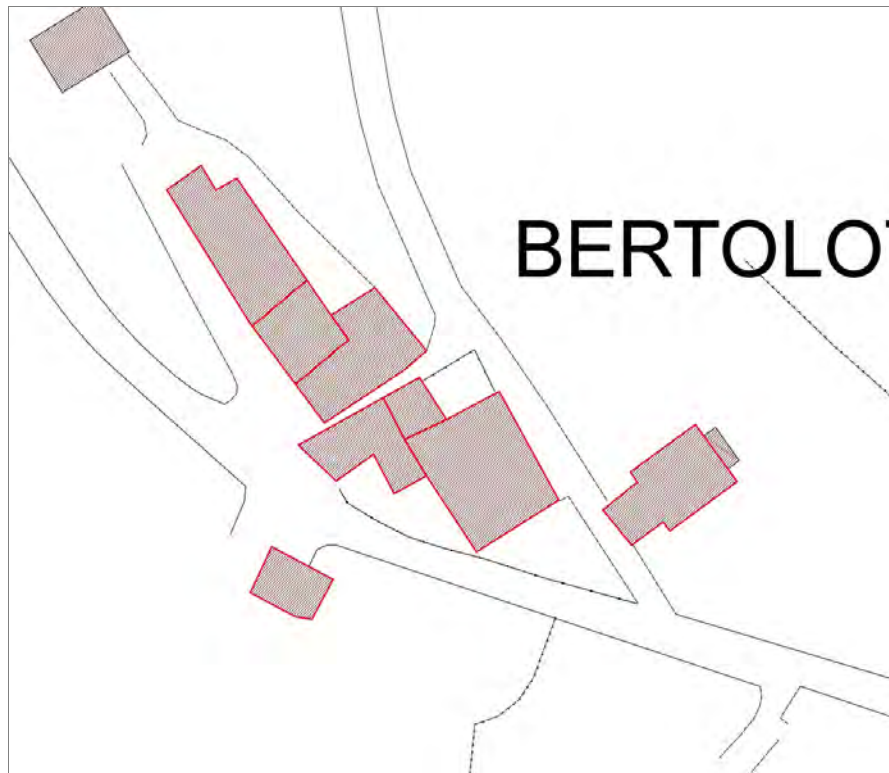
FOTO n° 46827 (edificio 6984)



Edifici associati alla Scheda:

ID 10544 | ID 16527 | ID 20386 | ID 20789 | ID 22047 | ID 24928 | ID 26802 | ID 31051





Informazioni sulla Scheda

Informazioni sulla Scheda

- **Data rilevazione** 14/11/2019
- **Località** MASTIANO
- **Denominazione** via dei Bertolotti

Informazioni sull'Edificio 10544

- **Usi prevalenti:** accessorio
- **Usi presenti:** accessorio

Edifici di impianto storico

- **Edifici di matrice rurale:** fienili, stalle, manufatti di rimessaggio, ecc.

Informazioni sull'Edificio 16527

- **Usi prevalenti:** non rilevabile
- **Usi presenti:** non rilevabile

Edifici di impianto storico

- **Edifici con tipologie edilizie di base:** edifici con preminenza dei caratteri "in schiera"

Informazioni sull'Edificio 20386

- **Usi prevalenti:** non rilevabile
- **Usi presenti:** non rilevabile

Edifici di impianto storico

- **Edifici di matrice rurale:** casa padronale

Informazioni sull'Edificio 20789

- **Usi prevalenti:** non rilevabile
- **Usi presenti:** non rilevabile

Edifici di impianto storico

- **Edifici di matrice rurale:** casa padronale

Informazioni sull'Edificio 22047

- **Usi prevalenti:** residenziale
- **Usi presenti:** residenziale permanente
- **Numero alloggi:** 1

Edifici di impianto storico

- **Edifici di matrice rurale:** casa colonica isolata

Informazioni sull'Edificio 24928

- **Usi prevalenti:** non rilevabile
- **Usi presenti:** non rilevabile

Edifici di impianto storico

- **Edifici con tipologie edilizie di base:** edifici con preminenza dei caratteri "in schiera"

Informazioni sull'Edificio 26802

- **Uso prevalente:** non rilevabile
- **Usi presenti:** non rilevabile

- **Edifici di impianto storico**
- **Edifici di matrice rurale:** casa padronale

Informazioni sull'Edificio 31051

- **Uso prevalente:** non rilevabile
- **Usi presenti:** non in uso

- **Edifici di impianto storico**
- **Edifici a carattere specialistico:** religiosa chiese e campanili

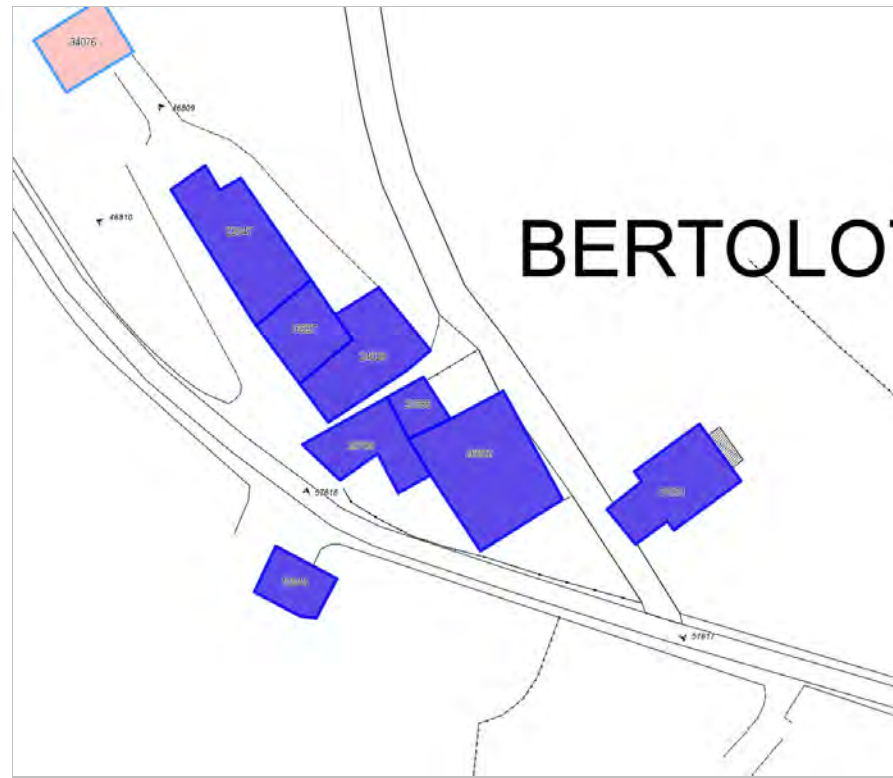


FOTO n° 57616 (edificio 10544)



FOTO n° 46809 (edificio 22047)



FOTO n° 46810 (edificio 22047)

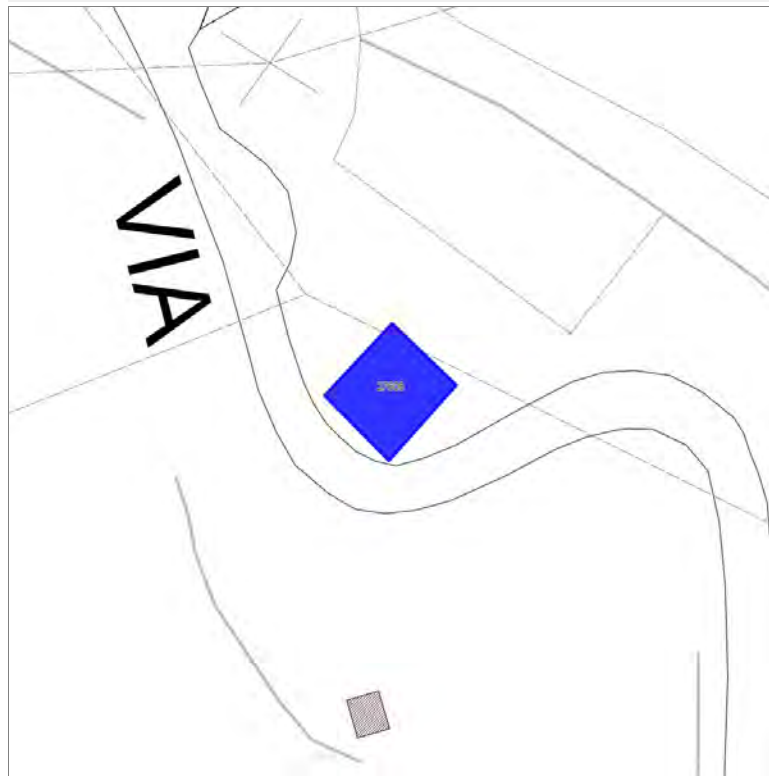


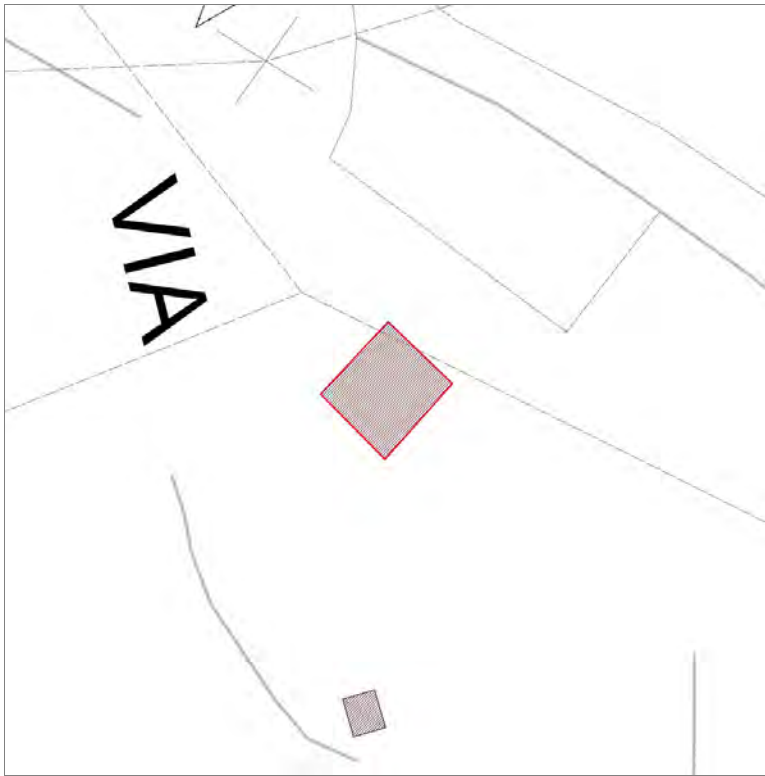
FOTO n° 57617 (edificio 31051)



Edifici associati alla Scheda:

ID 27608





Informazioni sulla Scheda

Informazioni sulla Scheda

- **Data rilevazione** 14/11/2019
- **Località** MASTIANO
- **Denominazione** via dei Bertolotti

Informazioni sull'Edificio 27608

- **Usò prevalente:** residenziale
- **Usi presenti:** residenziale permanente
- **Numero alloggi:** 1

Edifici di impianto storico

- **Edifici di matrice rurale:** fienili, stalle, manufatti di rimessaggio, ecc.

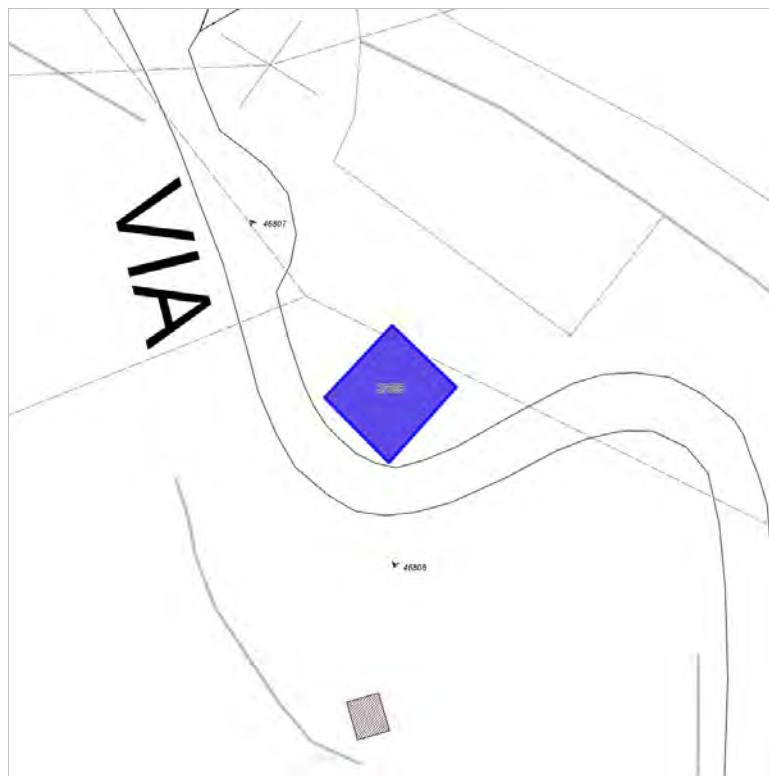


FOTO n° 46807 (edificio 27608)



FOTO n° 46808 (edificio 27608)

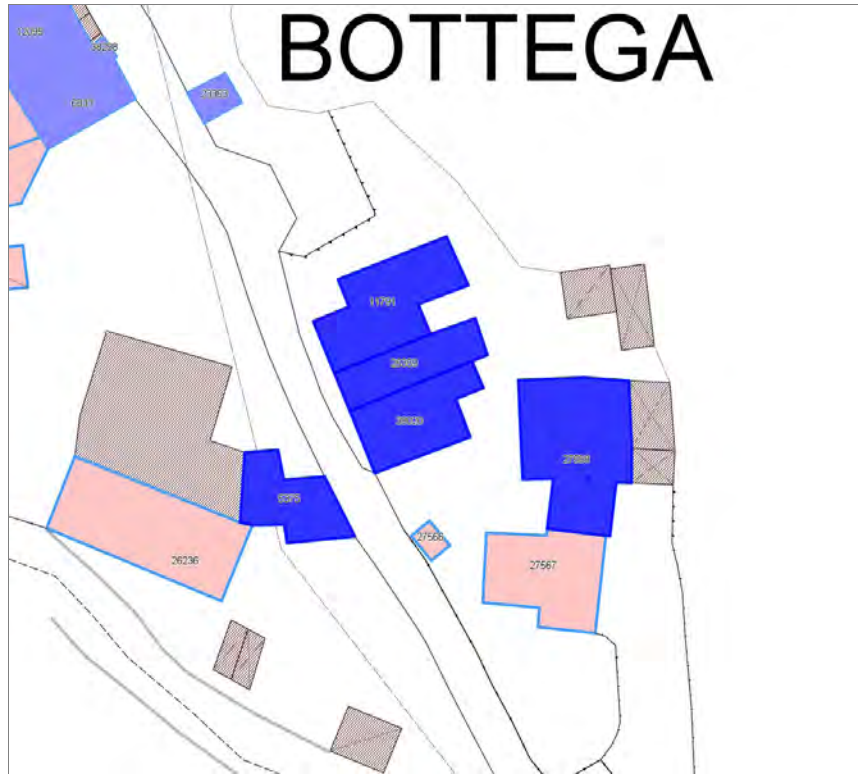


Edifici associati alla Scheda:

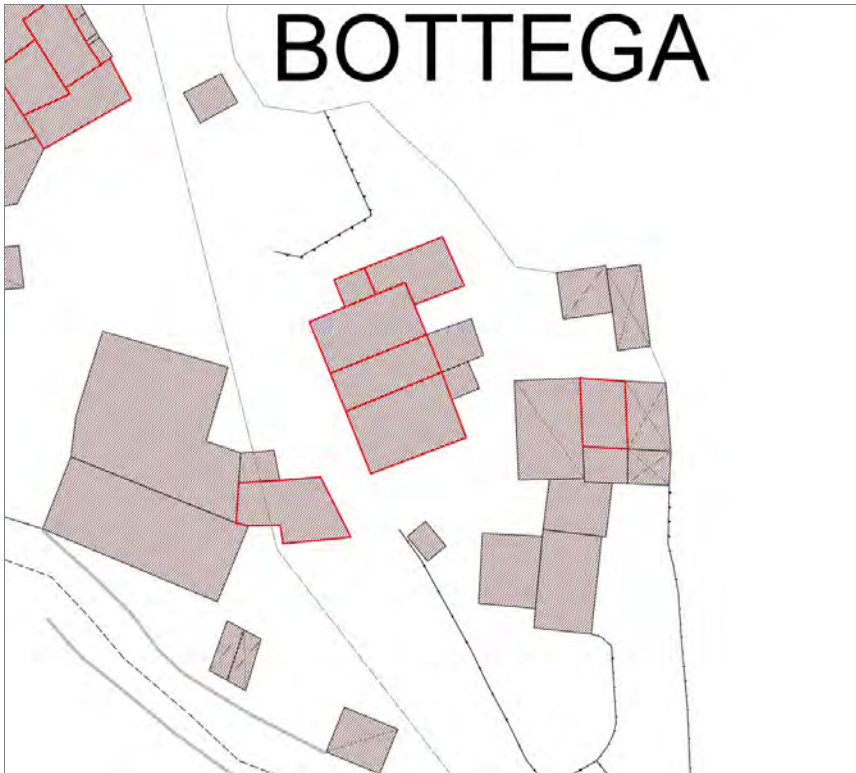
ID 5375 | ID 11791 | ID 26359 | ID 27568 | ID 39020



BOTTEGA



BOTTEGA



Informazioni sulla Scheda

Informazioni sulla Scheda

- **Data rilevazione** 14/11/2019
- **Località** MASTIANO
- **Denominazione** via dei Bertolotti

Informazioni sull'Edificio 5375

- **Usi presenti:** non in uso; dismesso; accessorio
- **Manufatti e altri edifici**
 - **Accessori:** ripostigli, rimessaggi, box

Informazioni sull'Edificio 11791

- **Usi presenti:** residenziale permanente
- **Numero alloggi:** 1
- **Edifici di impianto storico**
 - **Edifici con tipologie edilizie di base:** edifici con preminenza dei caratteri "in linea"

Informazioni sull'Edificio 26359

- **Usi presenti:** residenziale permanente
- **Numero alloggi:** 1
- **Edifici di impianto storico**
 - **Edifici con tipologie edilizie di base:** edifici con preminenza dei caratteri "in schiera"

Informazioni sull'Edificio 27568

- **Usi presenti:** non rilevabile
- **Manufatti e altri edifici**
 - **Accessori:** ripostigli, rimessaggi, box

Informazioni sull'Edificio 39020

- **Usi presenti:** residenziale permanente
- **Numero alloggi:** 2
- **Edifici di impianto storico**
 - **Edifici con tipologie edilizie di base:** edifici con preminenza dei caratteri "in schiera"

BOTTEGA

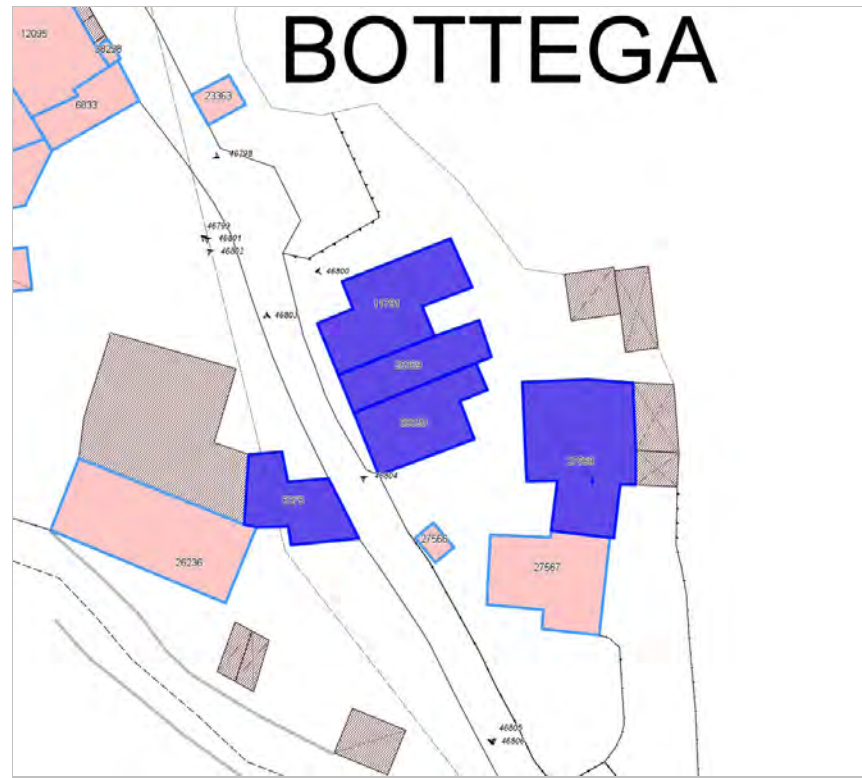


FOTO n° 46803 (edificio 5375)



FOTO n° 46799 (edificio 11791)



FOTO n° 46800 (edificio 11791)



FOTO n° 46801 (edificio 26359)



FOTO n° 46802 (edificio 39020)

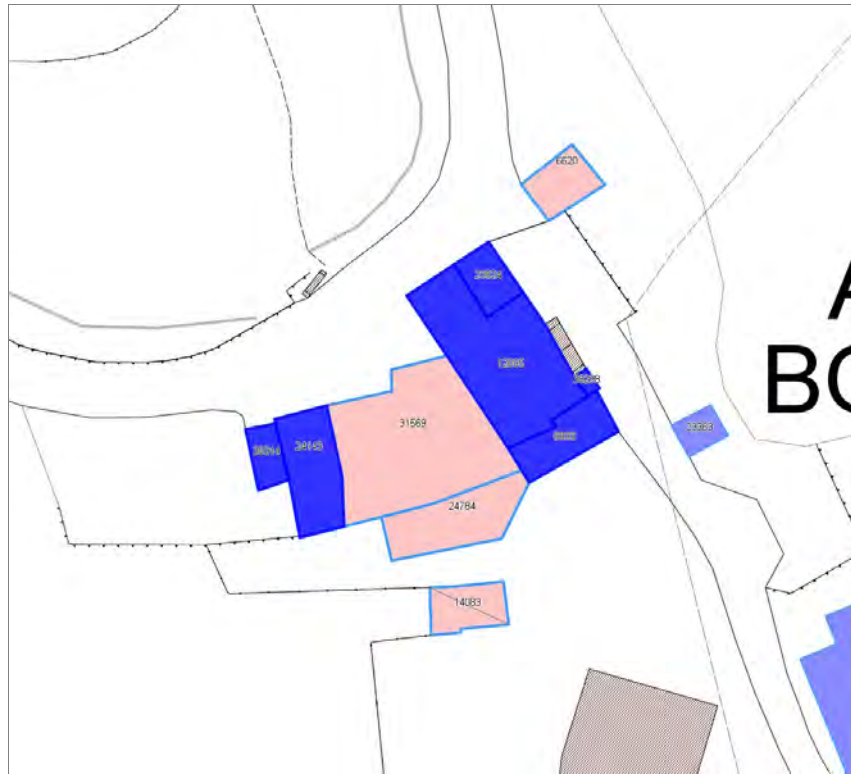


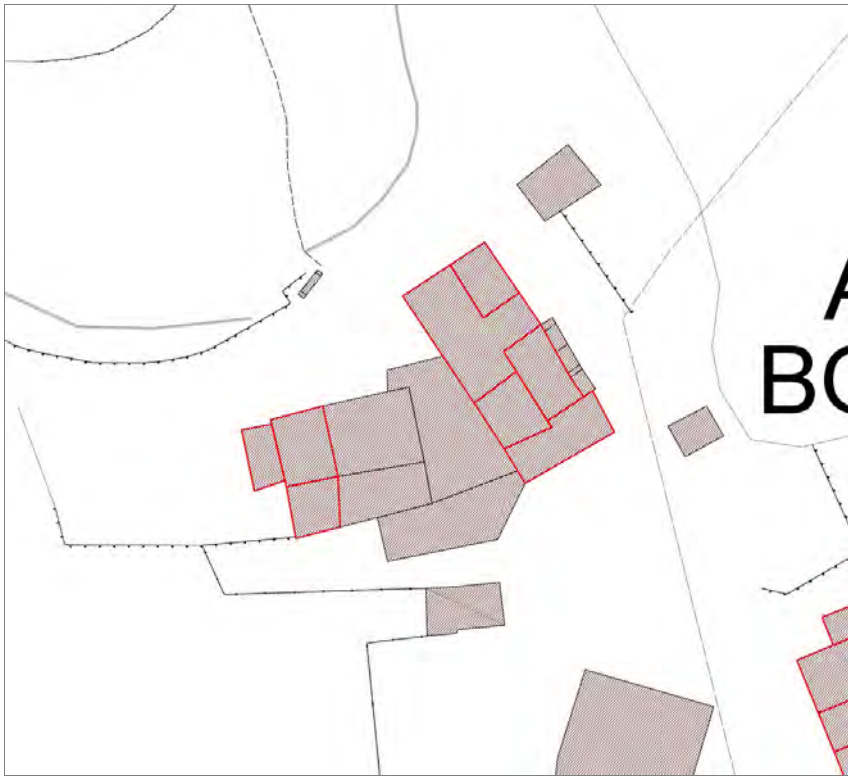
FOTO n° 46806 (edificio 39020)



Edifici associati alla Scheda:

ID 6833 | ID 12095 | ID 23824 | ID 24143 | ID 38298 | ID 39314





Informazioni sulla Scheda

Informazioni sulla Scheda

- **Data rilevazione** 14/11/2019
- **Località** MASTIANO
- **Denominazione** via di Mastiano e Gugliano

Informazioni sull'Edificio 6833

- **Usò prevalente:** residenziale
- **Usi presenti:** residenziale permanente
- **Numero alloggi:** 1

Edifici di impianto storico

- **Edifici con tipologie edilizie di base:** edifici con preminenza dei caratteri "in schiera"

Informazioni sull'Edificio 12095

- **Usò prevalente:** residenziale
- **Usi presenti:** residenziale permanente
- **Numero alloggi:** 2

Edifici di impianto storico

- **Edifici con tipologie edilizie di base:** edifici con preminenza dei caratteri "in linea"

Informazioni sull'Edificio 23824

- **Usò prevalente:** non in uso
- **Usi presenti:** non in uso

Edifici di impianto storico

- **Edifici con tipologie edilizie di base:** edifici con preminenza dei caratteri "in linea"

Informazioni sull'Edificio 24143

- **Usò prevalente:** accessorio
- **Usi presenti:** non in uso; accessorio

Manufatti e altri edifici

- **Accessori:** ripostigli, rimessaggi, box

Informazioni sull'Edificio 38298

- **Usò prevalente:** residenziale
- **Usi presenti:** residenziale permanente

Edifici di impianto storico

- **Edifici con tipologie edilizie di base:** edifici con preminenza dei caratteri "in linea"

Informazioni sull'Edificio 39314

- **Usò prevalente:** accessorio
- **Usi presenti:** accessorio

Manufatti e altri edifici

- **Accessori:** ripostigli, rimessaggi, box



FOTO n° 46798 (edificio 6833)



FOTO n° 46795 (edificio 12095)



FOTO n° 46797 (edificio 12095)



FOTO n° 46796 (edificio 23824)



FOTO n° 46792 (edificio 24143)



FOTO n° 46840 (edificio 38298)



FOTO n° 46791 (edificio 39314)



Edifici associati alla Scheda:

ID 2613 | ID 3291 | ID 12077 | ID 13639 | ID 35354 | ID 40427





Informazioni sulla Scheda

Informazioni sulla Scheda

- **Data rilevazione** 14/11/2019
- **Località** AQUILEA
- **Denominazione** via di Aquilea

Informazioni sull'Edificio 2613

- **Usi prevalente:** residenziale
- **Usi presenti:** residenziale permanente
- **Numero alloggi:** 1

Edifici di impianto storico

- **Edifici di matrice rurale:** casa colonica isolata

Informazioni sull'Edificio 3291

- **Usi prevalente:** residenziale
- **Usi presenti:** residenziale permanente
- **Numero alloggi:** 1

Edifici di impianto storico

- **Edifici con tipologie edilizie di base:** edifici con preminenza dei caratteri "in schiera"

Informazioni sull'Edificio 12077

- **Usi prevalente:** residenziale
- **Usi presenti:** residenziale permanente
- **Numero alloggi:** 2

Edifici di impianto storico

- **Edifici di matrice rurale:** casa colonica isolata

Informazioni sull'Edificio 13639

- **Usi prevalente:** residenziale
- **Usi presenti:** residenziale permanente
- **Numero alloggi:** 1

Manufatti e altri edifici

- **Edifici con caratteri conformi all'edificato tradizionale e/o preesistente:** a carattere non specialistico (di base)

Informazioni sull'Edificio 35354

- **Usi prevalente:** residenziale
- **Usi presenti:** residenziale permanente
- **Numero alloggi:** 1

Edifici di impianto storico

- **Edifici di matrice rurale:** casa colonica isolata

Informazioni sull'Edificio 40427

- **Usi prevalente:** residenziale
- **Usi presenti:** accessorio; residenziale saltuario

Edifici di impianto storico

- **Edifici di matrice rurale:** fienili, stalle, manufatti di rimessaggio, ecc.



FOTO n° 46852 (edificio 2613)



FOTO n° 46853 (edificio 3291)



FOTO n° 46844 (edificio 12077)



FOTO n° 46848 (edificio 13639)



FOTO n° 46849 (edificio 13639)



FOTO n° 46850 (edificio 13639)



FOTO n° 46854 (edificio 35354)



FOTO n° 46846 (edificio 40427)



FOTO n° 46847 (edificio 40427)



FOTO n° 46851 (edificio 40427)



Edifici associati alla Scheda:
ID 6047





Informazioni sulla Scheda

Informazioni sulla Scheda

- **Data rilevazione** 14/11/2019
- **Località** AQUILEA
- **Denominazione** via di Aquilea

Informazioni sull'Edificio 6047

- **Usò prevalente:** residenziale
- **Usi presenti:** residenziale permanente
- **Numero alloggi:** 1

Edifici di impianto storico

- **Edifici di matrice rurale:** casa colonica isolata



FOTO n° 46845 (edificio 6047)



Edifici associati alla Scheda:
ID 31355 | ID 39735 | ID 43050





Informazioni sulla Scheda

Informazioni sulla Scheda

- **Data rilevazione** 14/11/2019
- **Non rilevabile:** irraggiungibile per strada impervia
- **Località** AQUILEA
- **Denominazione** via di Aquilea

Informazioni sull'Edificio 31355

- **Uso prevalente:** non rilevabile

Informazioni sull'Edificio 39735

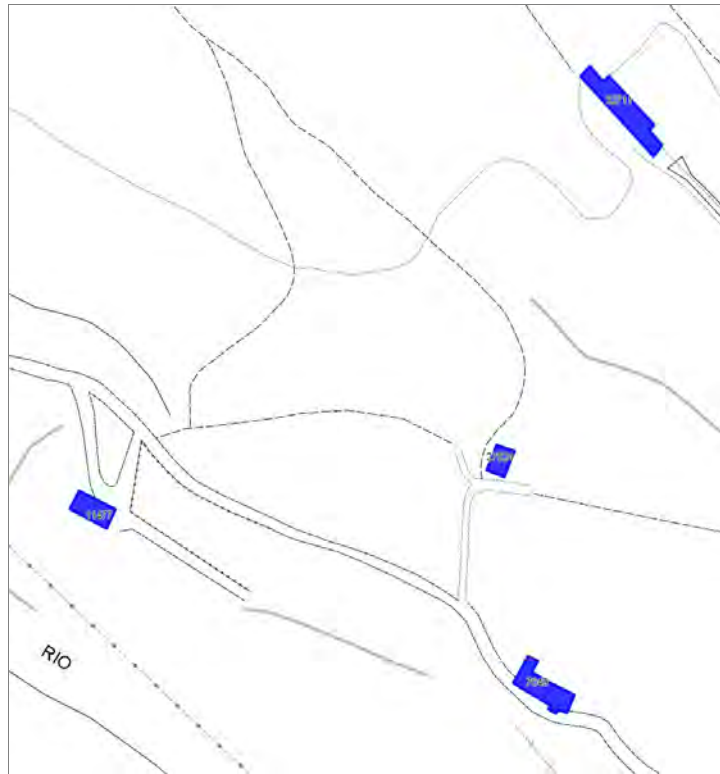
- **Uso prevalente:** non rilevabile

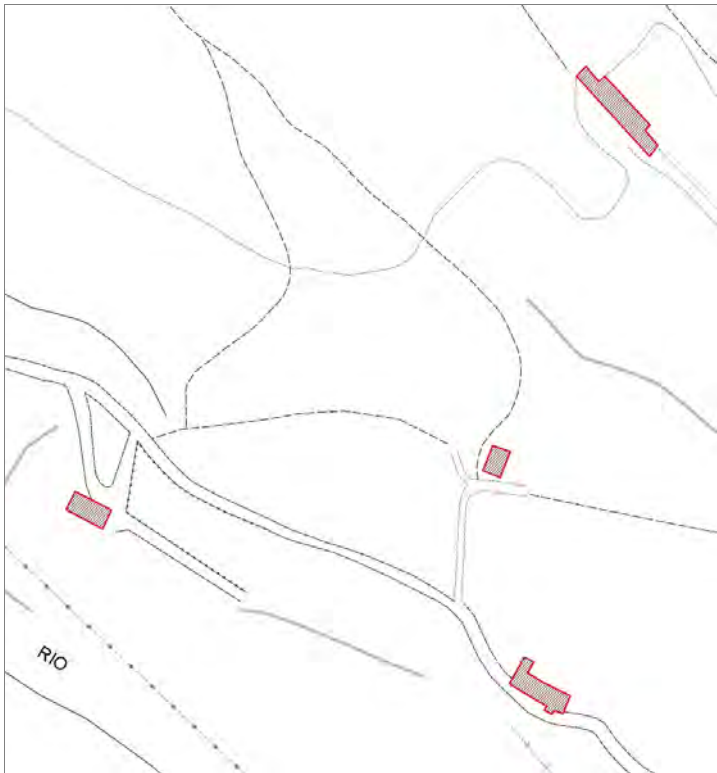
Informazioni sull'Edificio 43050

- **Uso prevalente:** non rilevabile

Edifici associati alla Scheda:

ID 7049 | ID 11477 | ID 27524 | ID 32711





Informazioni sulla Scheda

Informazioni sulla Scheda

- **Data rilevazione** 14/11/2019
- **Non rilevabile:** strada difficile da percorrere
- **Località** AQUILEA
- **Denominazione** via di Aquilea

Informazioni sull'Edificio 7049

- **Usò prevalente:** non rilevabile

Informazioni sull'Edificio 11477

- **Usò prevalente:** non rilevabile

Informazioni sull'Edificio 27524

- **Usò prevalente:** non rilevabile

Informazioni sull'Edificio 32711

- **Usò prevalente:** non rilevabile



Informazioni sulla Scheda

Informazioni sulla Scheda

- **Data rilevazione** 14/11/2019
- **Località** SAN MICHELE DI MORIANO
- **Denominazione** via di Mammoli

Informazioni sull'Edificio 1074

- **Uso prevalente:** residenziale
- **Usi presenti:** residenziale permanente
- **Numero alloggi:** 2

Edifici di impianto storico

- **Edifici con tipologie edilizie di base:** edifici con preminenza dei caratteri "in linea"

Informazioni sull'Edificio 5386

- **Uso prevalente:** residenziale
- **Usi presenti:** lavori in corso; residenziale saltuario
- **Numero alloggi:** 1

Edifici di impianto storico

- **Edifici di matrice rurale:** fienili, stalle, manufatti di rimessaggio, ecc.

Informazioni sull'Edificio 6814

- **Uso prevalente:** accessorio
- **Usi presenti:** accessorio

Edifici di impianto storico

- **Edifici di matrice rurale:** fienili, stalle, manufatti di rimessaggio, ecc.

Informazioni sull'Edificio 8248

- **Uso prevalente:** residenziale
- **Usi presenti:** residenziale permanente
- **Numero alloggi:** 2

Edifici di impianto storico

- **Edifici con tipologie edilizie di base:** edifici con preminenza dei caratteri "in schiera"

Informazioni sull'Edificio 8518

- **Uso prevalente:** residenziale
- **Usi presenti:** non in uso; residenziale saltuario

Edifici di impianto storico

- **Edifici di matrice rurale:** fienili, stalle, manufatti di rimessaggio, ecc.

Informazioni sull'Edificio 17491

- **Uso prevalente:** residenziale
- **Usi presenti:** residenziale permanente
- **Numero alloggi:** 1

Edifici di impianto storico

- **Edifici con tipologie edilizie di base:** edifici con preminenza dei caratteri "in schiera"

Informazioni sull'Edificio 24525

- **Uso prevalente:** non rilevabile

Informazioni sull'Edificio 24580

- **Uso prevalente:** residenziale
- **Usi presenti:** residenziale permanente
- **Numero alloggi:** 1

Edifici di impianto storico

- **Edifici con tipologie edilizie di base:** edifici con preminenza dei caratteri "in schiera"

Informazioni sull'Edificio 37013

- **Uso prevalente:** non rilevabile
- **Usi presenti:** non rilevabile

Edifici di impianto storico

- **Edifici di matrice rurale:** casa colonica isolata

Informazioni sull'Edificio 40025

- **Uso prevalente:** residenziale
- **Usi presenti:** residenziale permanente
- **Numero alloggi:** 1

Edifici di impianto storico

- **Edifici con tipologie edilizie di base:** edifici con preminenza dei caratteri "in schiera"

Informazioni sull'Edificio 40355

- **Uso prevalente:** residenziale
- **Usi presenti:** residenziale permanente
- **Numero alloggi:** 1

Edifici di impianto storico

- **Edifici di matrice rurale:** casa colonica isolata

Rilievi fotografici



FOTO n° 46863 (edificio 1074)



FOTO n° 46864 (edificio 5386)



FOTO n° 46862 (edificio 6814)



FOTO n° 46858 (edificio 8248)



FOTO n° 46857 (edificio 8518)



FOTO n° 46860 (edificio 17491)



FOTO n° 46861 (edificio 24580)



FOTO n° 46855 (edificio 37013)



FOTO n° 46859 (edificio 40025)

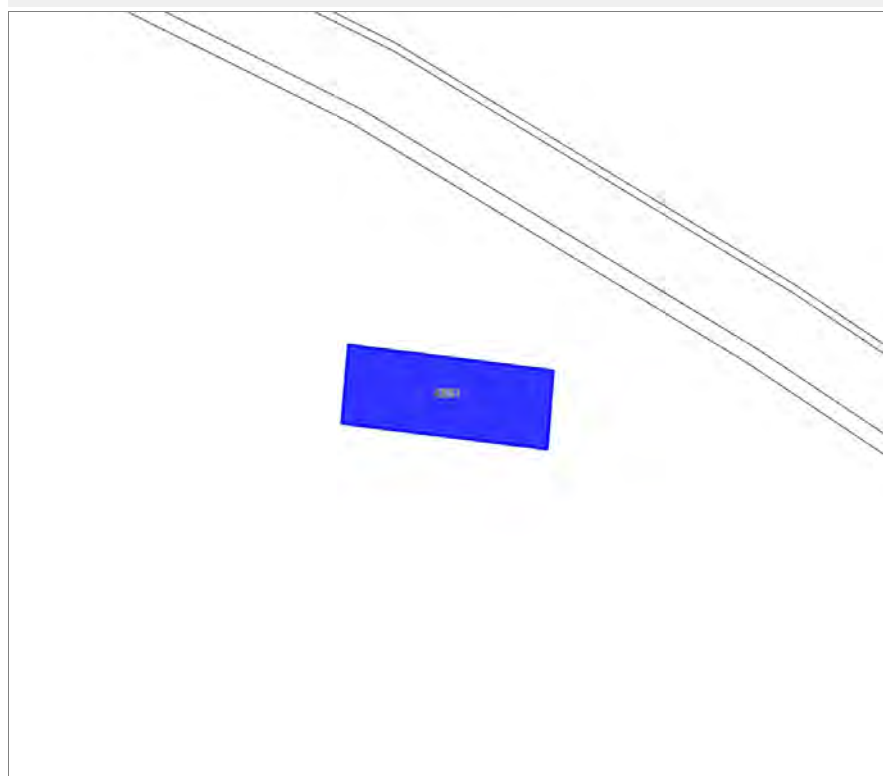


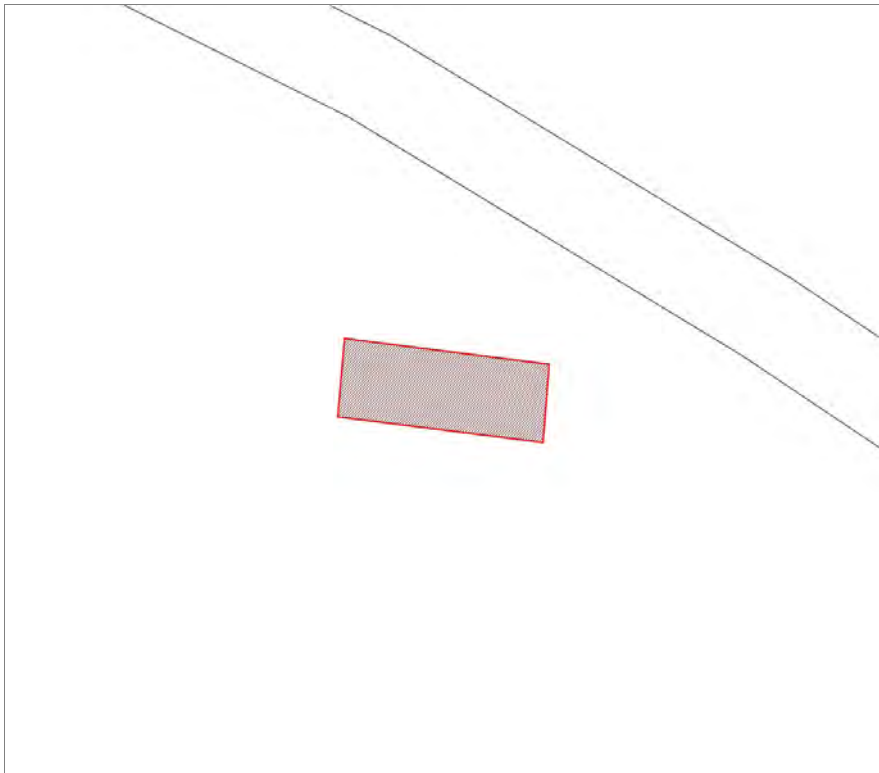
FOTO n° 46856 (edificio 40355)



Edifici associati alla Scheda:

ID 43051





Informazioni sulla Scheda

Informazioni sulla Scheda

- **Data rilevazione** 14/11/2019
- **Località** MAMMOLI
- **Denominazione** via di Mammoli

Informazioni sull'Edificio 43051

- **Usò prevalente:** residenziale
- **Usi presenti:** residenziale permanente
- **Numero alloggi:** 1

Manufatti e altri edifici

- **Edifici con caratteri conformi all'edificato tradizionale e/o preesistente:** a carattere non specialistico (di base)



FOTO n° 46865 (edificio 43051)



Edifici associati alla Scheda:

ID 3392 | ID 19097 | ID 19098 | ID 25685 | ID 38172





Informazioni sulla Scheda

Informazioni sulla Scheda

- **Data rilevazione** 14/11/2019
- **Non rilevabile:** strada non percorribile perchè chiusa con cancello che vieta l'accesso
- **Località** MAMMOLI
- **Denominazione** via di Aquilea

Informazioni sull'Edificio 3392

- **Usò prevalente:** non rilevabile

Informazioni sull'Edificio 19097

- **Usò prevalente:** non rilevabile

Informazioni sull'Edificio 19098

- **Usò prevalente:** non rilevabile

Informazioni sull'Edificio 25685

- **Usò prevalente:** non rilevabile

Informazioni sull'Edificio 38172

- **Usò prevalente:** non rilevabile

Edifici associati alla Scheda:

ID 20074 | ID 40451 | ID 43055





Informazioni sulla Scheda

Informazioni sulla Scheda

- **Data rilevazione** 14/11/2019
- **Località** SAN LORENZO DI MORIANO
- **Denominazione** via Colle Morianese

Informazioni sull'Edificio 20074

- **Usi prevalente:** residenziale
- **Usi presenti:** residenziale permanente
- **Numero alloggi:** 3

Edifici di impianto storico

- **Edifici di matrice rurale:** casa colonica isolata

Informazioni sull'Edificio 40451

- **Usi prevalente:** residenziale
- **Usi presenti:** residenziale permanente
- **Numero alloggi:** 1

Edifici di impianto storico

- **Edifici di matrice rurale:** casa colonica isolata

Informazioni sull'Edificio 43055

- **Usi prevalente:** non rilevabile

Rilievi fotografici



FOTO n° 46870 (edificio 20074)



FOTO n° 46874 (edificio 20074)



FOTO n° 46871 (edificio 40451)



FOTO n° 46872 (edificio 40451)



FOTO n° 46873 (edificio 40451)





Informazioni sulla Scheda

Informazioni sulla Scheda

- **Data rilevazione** 14/11/2019
- **Località** SAN LORENZO DI MORTIANO
- **Denominazione** via Colle Morianese

Informazioni sull'Edificio 14290

- **Uso prevalente:** non rilevabile

Informazioni sull'Edificio 14291

- **Uso prevalente:** residenziale
- **Usi presenti:** residenziale permanente
- **Numero alloggi:** 2

Edifici di impianto storico

- **Edifici di matrice rurale:** casa padronale

Informazioni sull'Edificio 20561

- **Uso prevalente:** residenziale
- **Usi presenti:** residenziale permanente

Manufatti e altri edifici

- **Accessori:** forni

Informazioni sull'Edificio 44460

- **Uso prevalente:** residenziale
- **Usi presenti:** residenziale permanente

Edifici di impianto storico

- **Edifici di matrice rurale:** casa padronale



FOTO n° 46868 (edificio 14291)



FOTO n° 46869 (edificio 14291)



FOTO n° 46875 (edificio 14291)



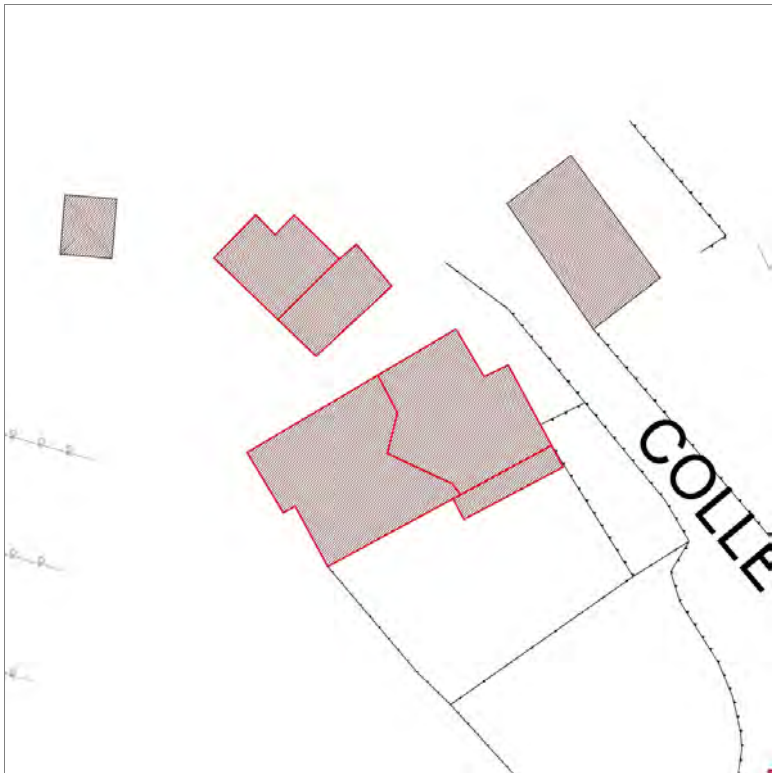
FOTO n° 46877 (edificio 20561)



Edifici associati alla Scheda:

ID 22181 | ID 28733





Informazioni sulla Scheda

Informazioni sulla Scheda

- **Data rilevazione** 14/11/2019
- **Località** SAN LORENZO DI MORIANO
- **Denominazione** via Colle Morianese

Informazioni sull'Edificio 22181

- **Usi prevalenti:** accessorio
- **Usi presenti:** accessorio

Edifici di impianto storico

- **Edifici di matrice rurale:** fienili, stalle, manufatti di rimessaggio, ecc.

Informazioni sull'Edificio 28733

- **Usi prevalenti:** residenziale
- **Usi presenti:** residenziale permanente
- **Numero alloggi:** 1

Edifici di impianto storico

- **Edifici di matrice rurale:** casa colonica isolata



FOTO n° 46866 (edificio 28733)



FOTO n° 46867 (edificio 28733)

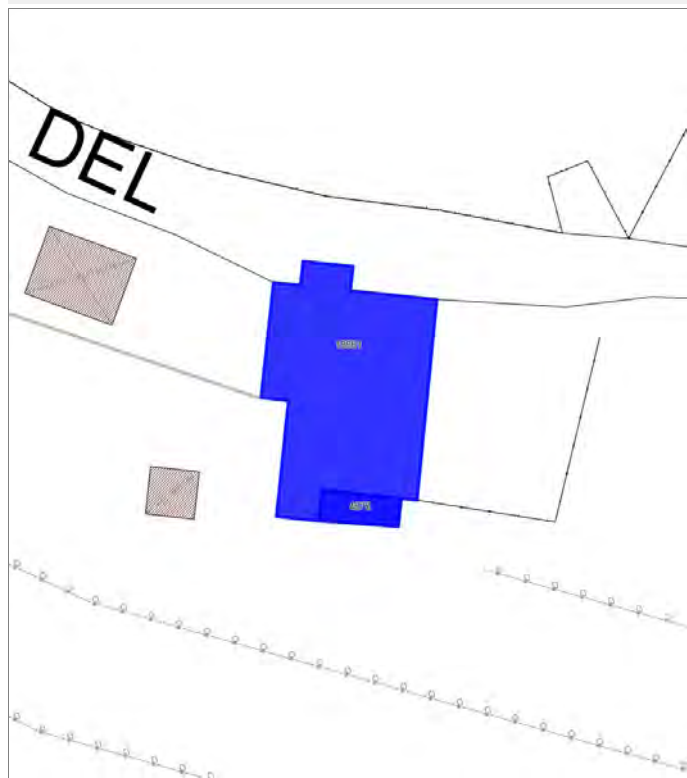


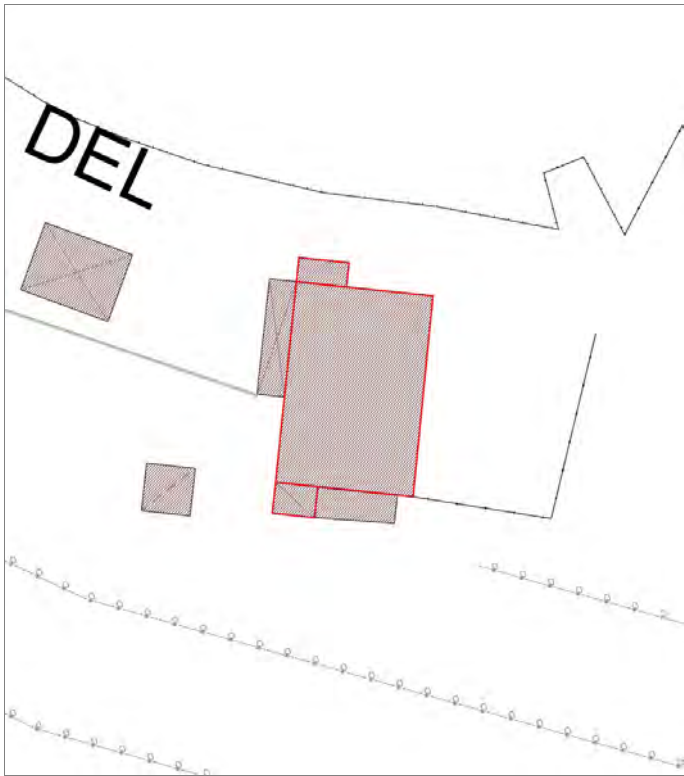
Edifici associati alla Scheda:

ID 15661

Edificati Minori associati alla Scheda:

ID 4675





Informazioni sulla Scheda

Informazioni sulla Scheda

- **Data rilevazione** 14/11/2019
- **Località** SAN LORENZO DI MORTIANO
- **Denominazione** via del Colle Morianese

Informazioni sull'Edificio 15661

- **Usi prevalente:** residenziale
- **Usi presenti:** accessorio; residenziale permanente
- **Numero alloggi:** 2

Edifici di impianto storico

- **Edifici di matrice rurale:** casa colonica isolata

Informazioni sull'Edificato Minore 4675

Tipo
tettoia

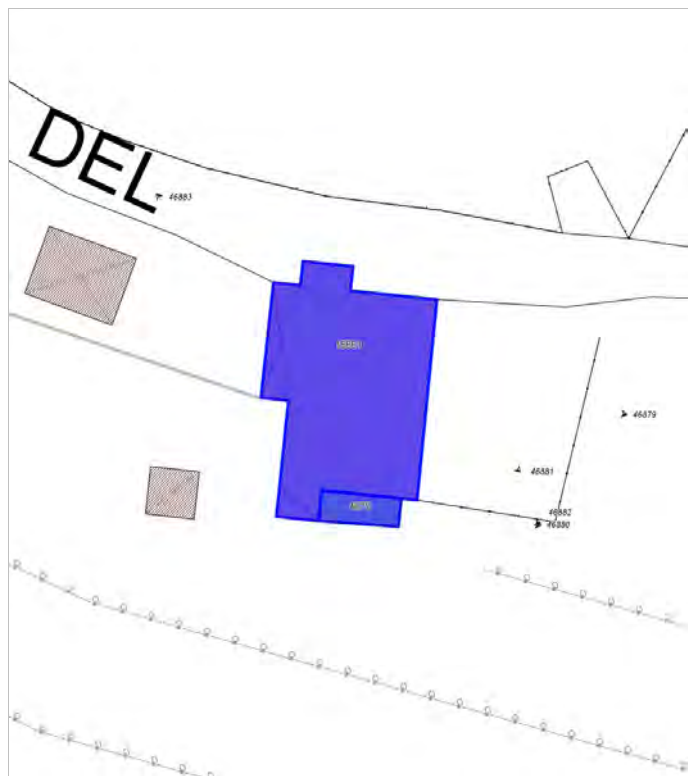


FOTO n° 46879 (edificio 15661)



FOTO n° 46880 (edificio 15661)



FOTO n° 46881 (edificio 15661)



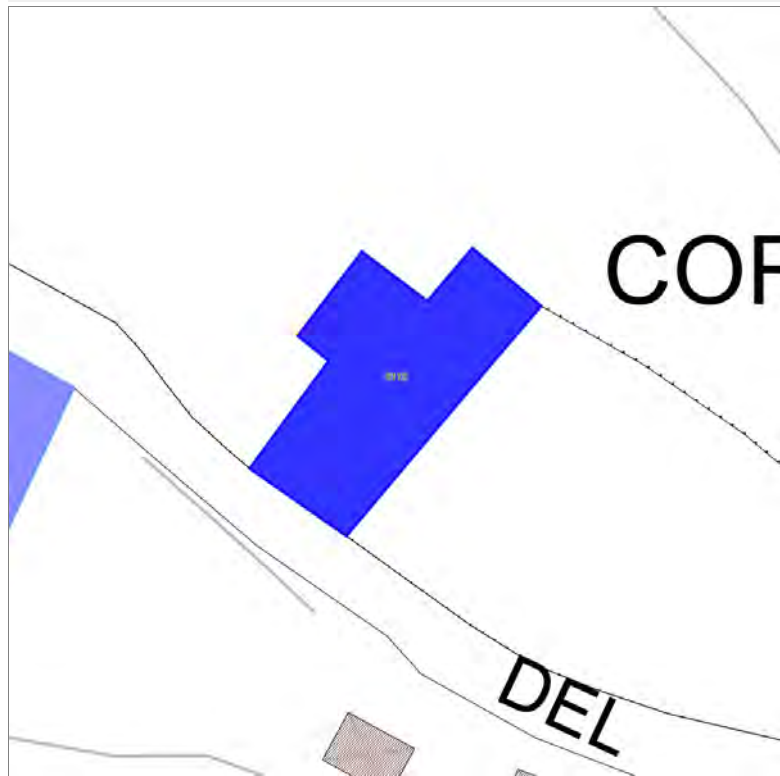
FOTO n° 46883 (edificio 15661)

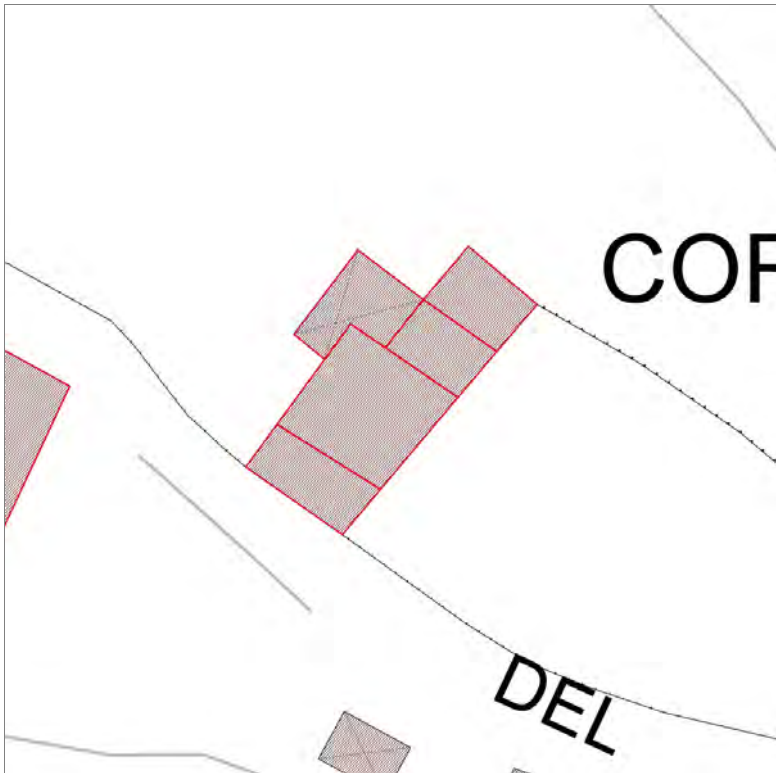


FOTO n° 46882 (edificato minore 4675)



Edifici associati alla Scheda:
ID 8119





Informazioni sulla Scheda

Informazioni sulla Scheda

- **Data rilevazione** 14/11/2019
- **Località** SAN LORENZO DI MORTIANO
- **Denominazione** via del Colle Morianese

Informazioni sull'Edificio 8119

- **Usi prevalenti:** residenziale
- **Usi presenti:** residenziale permanente
- **Numero alloggi:** 1

Edifici di impianto storico

- **Edifici di matrice rurale:** casa colonica isolata

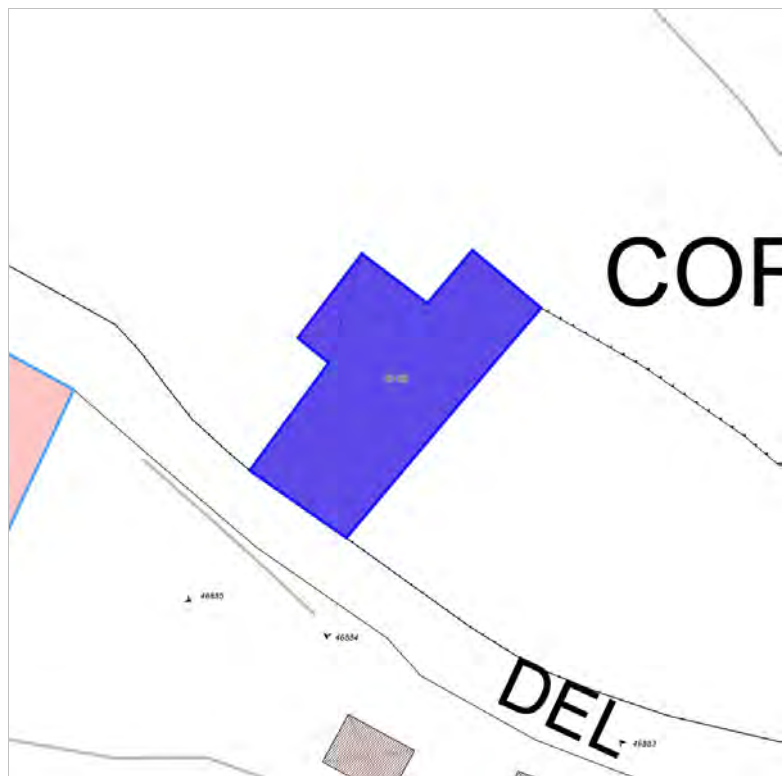
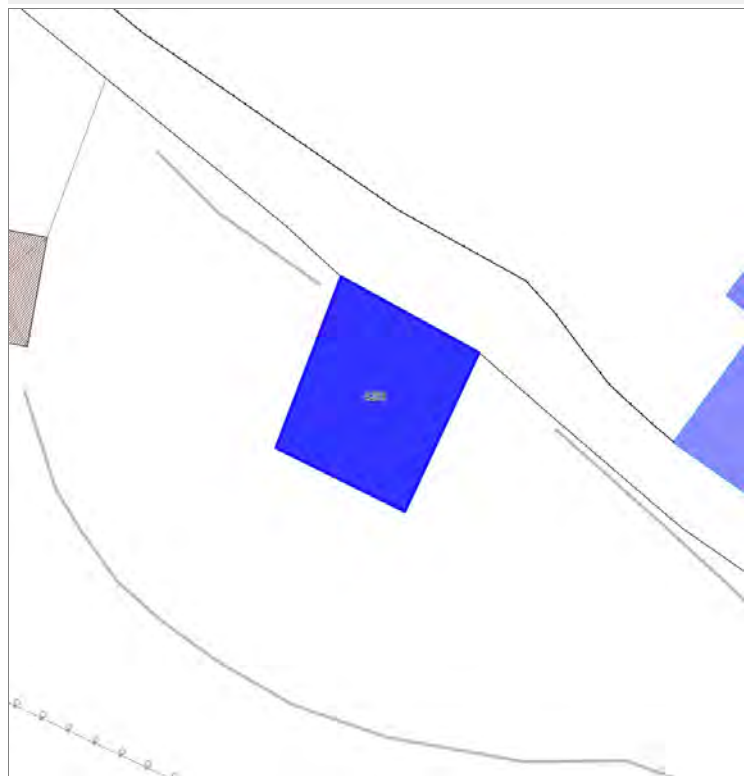


FOTO n° 46884 (edificio 8119)



Edifici associati alla Scheda:
ID 4283





Informazioni sulla Scheda

Informazioni sulla Scheda

- **Data rilevazione** 14/11/2019
- **Località** SAN LORENZO DI MORTIANO
- **Denominazione** via del Colle Morianese

Informazioni sull'Edificio 4283

- **Usò prevalente:** residenziale
- **Usi presenti:** residenziale permanente
- **Numero alloggi:** 1

Edifici di impianto storico

- **Edifici di matrice rurale:** casa padronale

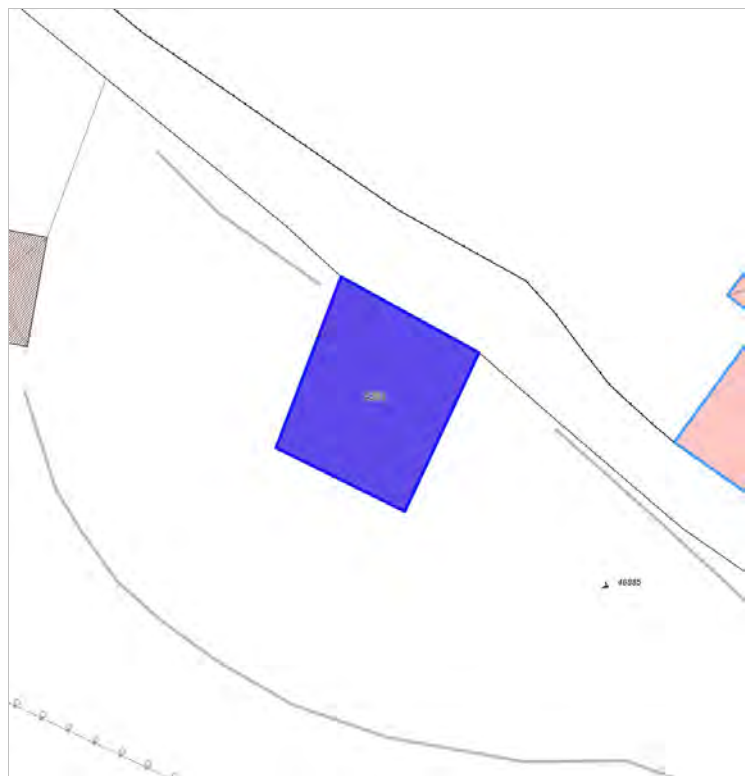
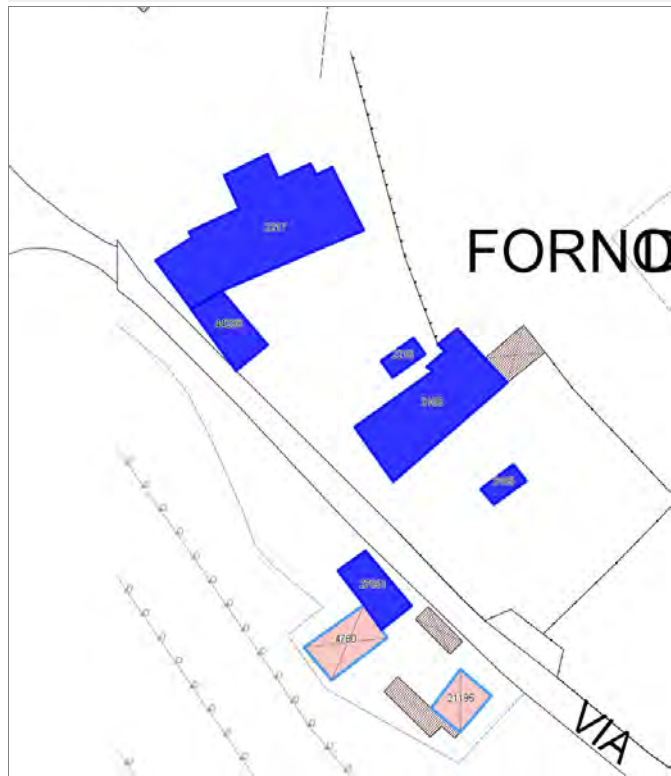


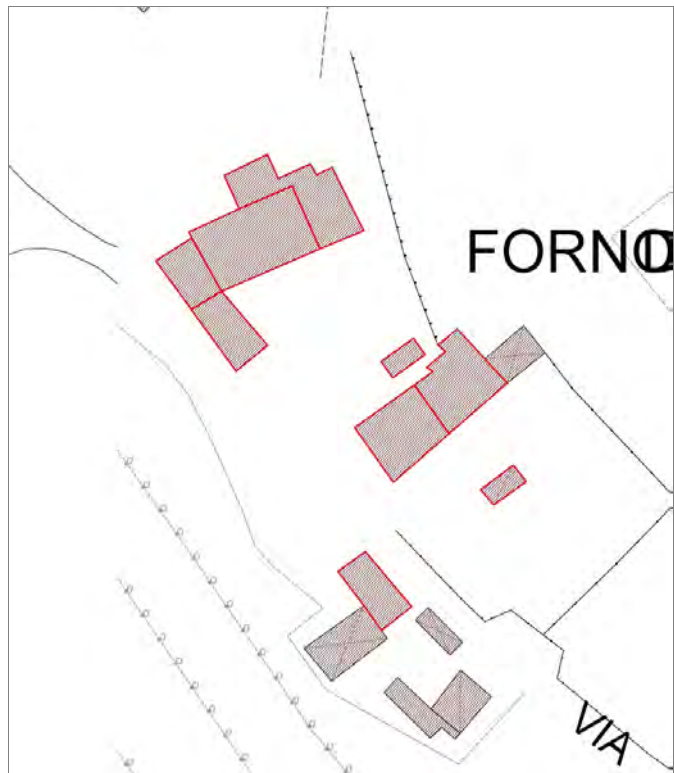
FOTO n° 46885 (edificio 4283)



Edifici associati alla Scheda:

ID 2216 | ID 2217 | ID 3105 | ID 3106 | ID 27051 | ID 44288





Informazioni sulla Scheda

Informazioni sulla Scheda

- **Data rilevazione** 14/11/2019
- **Località** SAN LORENZO DI MORIANO
- **Denominazione** via del Colle Morianese

Informazioni sull'Edificio 2216

- **Usi prevalenti:** accessorio
- **Usi presenti:** accessorio

Manufatti e altri edifici

- **Accessori:** altro

Informazioni sull'Edificio 2217

- **Usi prevalenti:** residenziale
- **Usi presenti:** residenziale permanente

Edifici di impianto storico

- **Edifici di matrice rurale:** casa colonica isolata

Informazioni sull'Edificio 3105

- **Usi prevalenti:** accessorio
- **Usi presenti:** accessorio

Manufatti e altri edifici

- **beni storico culturali a corredo degli edifici:** altro

Informazioni sull'Edificio 3106

- **Usi prevalenti:** residenziale
- **Usi presenti:** residenziale permanente

Edifici di impianto storico

- **Edifici di matrice rurale:** casa colonica isolata

Informazioni sull'Edificio 27051

- **Usi prevalenti:** non rilevabile
- **Usi presenti:** non rilevabile

Edifici di impianto storico

- **Altri edifici:** rudere

Informazioni sull'Edificio 44288

- **Usi prevalenti:** accessorio
- **Usi presenti:** accessorio

Edifici di impianto storico

- **Edifici di matrice rurale:** fienili, stalle, manufatti di rimessaggio, ecc.

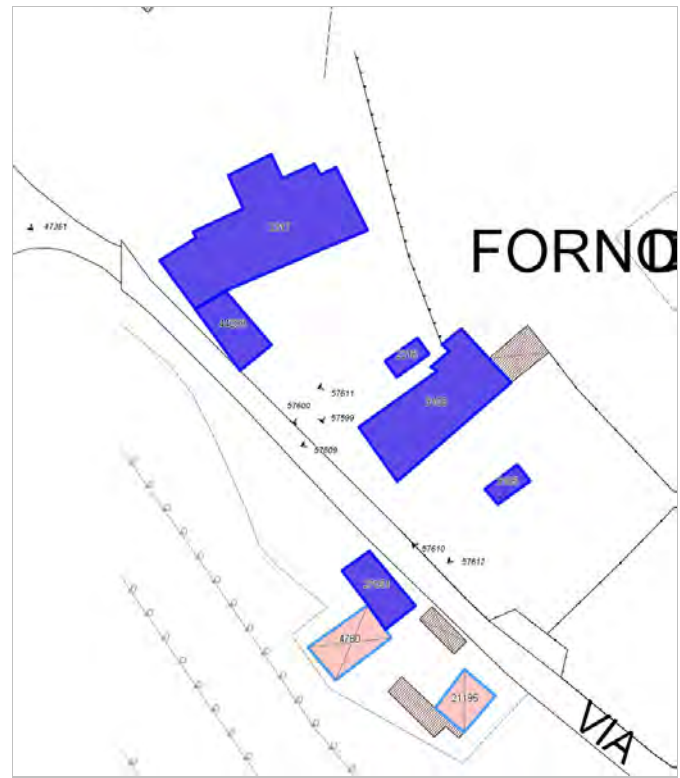


FOTO n° 57611 (edificio 2216)



FOTO n° 57599 (edificio 2217)



FOTO n° 57612 (edificio 3105)



FOTO n° 57609 (edificio 3106)



FOTO n° 57610 (edificio 3106)



FOTO n° 57600 (edificio 44288)



Edifici associati alla Scheda:

ID 8142





Informazioni sulla Scheda

Informazioni sulla Scheda

- **Data rilevazione** 15/11/2019
- **Località** SALTOCCHIO
- **Denominazione** Via delle Ville

Informazioni sull'Edificio 8142

- **Usi prevalenti:** non in uso
- **Usi presenti:** non in uso

Edifici di impianto storico

- **Altri edifici:** rudere

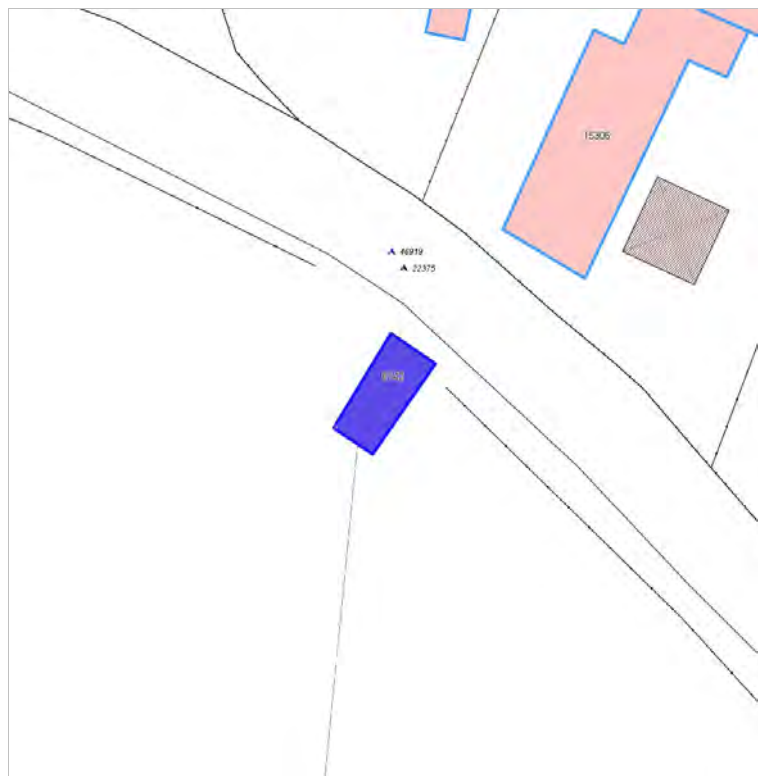


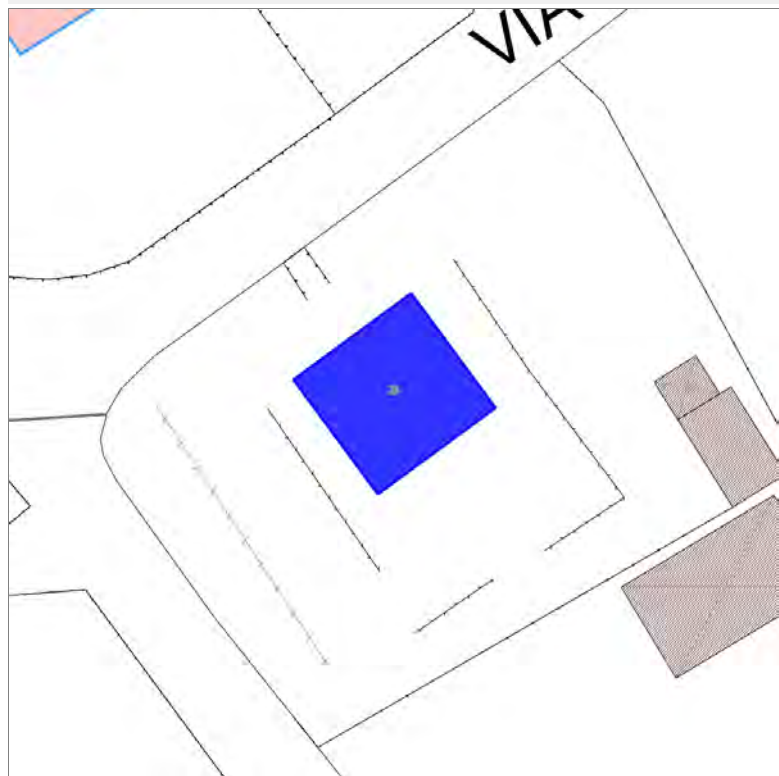
FOTO n° 46919 (scheda)



FOTO n° 22375 (edificio 8142)



Edifici associati alla Scheda:
ID 26





Informazioni sulla Scheda

Informazioni sulla Scheda

- **Data rilevazione** 15/11/2019
- **Località** CAPPELLA
- **Denominazione** Via della Billona

Informazioni sull'Edificio 26

- **Usò prevalente:** residenziale
- **Usi presenti:** residenziale permanente
- **Numero alloggi:** 1

Edifici di impianto storico

- **Edifici con tipologie edilizie non di base:** villini

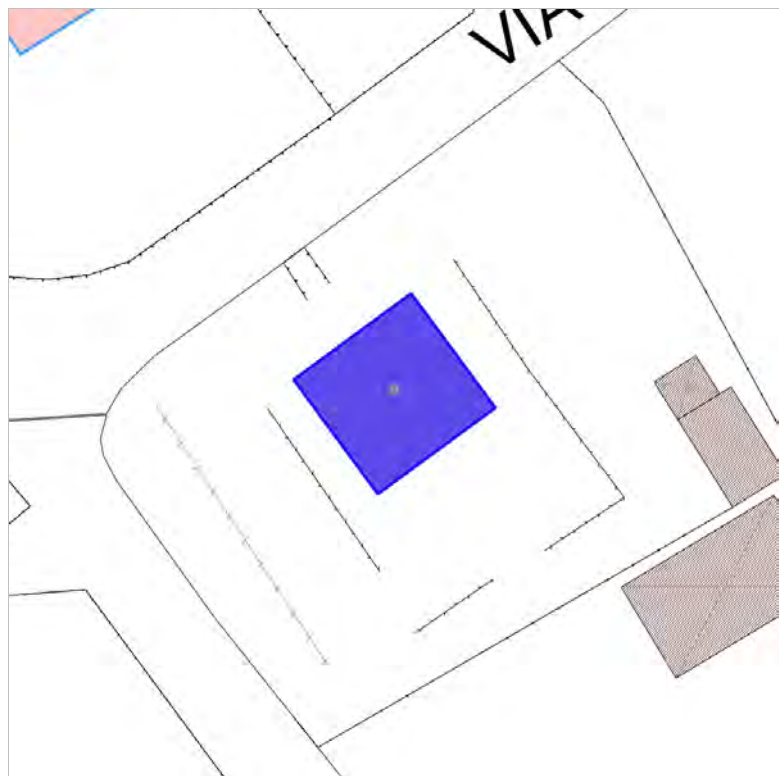


FOTO n° 46920 (edificio 26)



Edifici associati alla Scheda:

ID 21746 | ID 23321 | ID 23322

Edificati Minori associati alla Scheda:

ID 4682





Informazioni sulla Scheda

Informazioni sulla Scheda

- **Data rilevazione** 15/11/2019
- **Località** CAPPELLA
- **Denominazione** Via della Billona

Informazioni sull'Edificio 21746

- **Usi prevalenti:** residenziale
- **Usi presenti:** residenziale permanente
- **Numero alloggi:** 1

Edifici di impianto storico

- **Edifici di matrice rurale:** casa colonica isolata

Informazioni sull'Edificio 23321

- **Usi prevalenti:** non rilevabile

Informazioni sull'Edificio 23322

- **Usi prevalenti:** residenziale
- **Usi presenti:** residenziale permanente
- **Numero alloggi:** 1

Edifici di impianto storico

- **Edifici di matrice rurale:** fienili, stalle, manufatti di rimessaggio, ecc.

Informazioni sull'Edificato Minore 4682

Tipo
tettoia

Rilievi fotografici



FOTO n° 46923 (edificio 21746)



FOTO n° 46925 (edificio 21746)



FOTO n° 46926 (edificio 21746)



FOTO n° 46924 (edificio minore 4682)



Edificati Minori associati alla Scheda:
ID 4681





Informazioni sulla Scheda

Informazioni sulla Scheda

- **Data rilevazione** 15/11/2019
- **Non rilevabile:** non accessibile e non visibile
- **Località** CAPPELLA
- **Denominazione** Via della Billona

Informazioni sull'Edificato Minore 4681

Edifici associati alla Scheda:

ID 3723 | ID 3724 | ID 28465





Informazioni sulla Scheda

Informazioni sulla Scheda

- **Data rilevazione** 15/11/2019
- **Località** CAPPELLA
- **Denominazione** Via della Billona

Informazioni sull'Edificio 3723

- **Uso prevalente:** non rilevabile

Informazioni sull'Edificio 3724

- **Uso prevalente:** residenziale
- **Usi presenti:** residenziale permanente
- **Numero alloggi:** 1

Edifici di impianto storico

- **Edifici con tipologie edilizie di base:** edifici con preminenza dei caratteri "in linea"

Informazioni sull'Edificio 28465

- **Uso prevalente:** residenziale
- **Usi presenti:** residenziale permanente
- **Numero alloggi:** 1

Edifici di impianto storico

- **Edifici con tipologie edilizie di base:** edifici con preminenza dei caratteri "in schiera"



FOTO n° 46927 (edificio 3724)



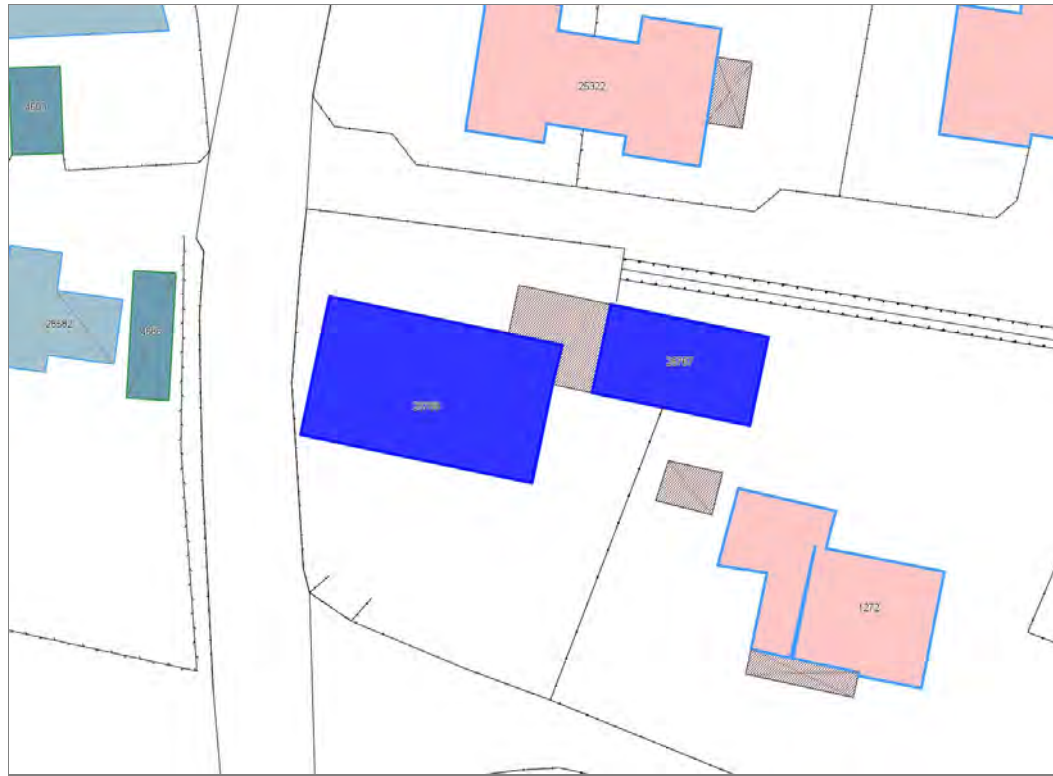
FOTO n° 46928 (edificio 28465)



FOTO n° 46929 (edificio 28465)



Edifici associati alla Scheda:
ID 26767 ID 26768





Informazioni sulla Scheda

Informazioni sulla Scheda

- **Data rilevazione** 15/11/2019
- **Località** Monte San Quirico
- **Denominazione** via delle Querce

Informazioni sull'Edificio 26767

- **Usò prevalente:** non rilevabile

Informazioni sull'Edificio 26768

- **Usò prevalente:** residenziale
- **Usi presenti:** residenziale permanente
- **Numero alloggi:** 1

Edifici di impianto storico

- **Edifici con tipologie edilizie di base:** edifici con preminenza dei caratteri "in linea"

Rilievi fotografici



FOTO n° 46966 (edificio 26768)

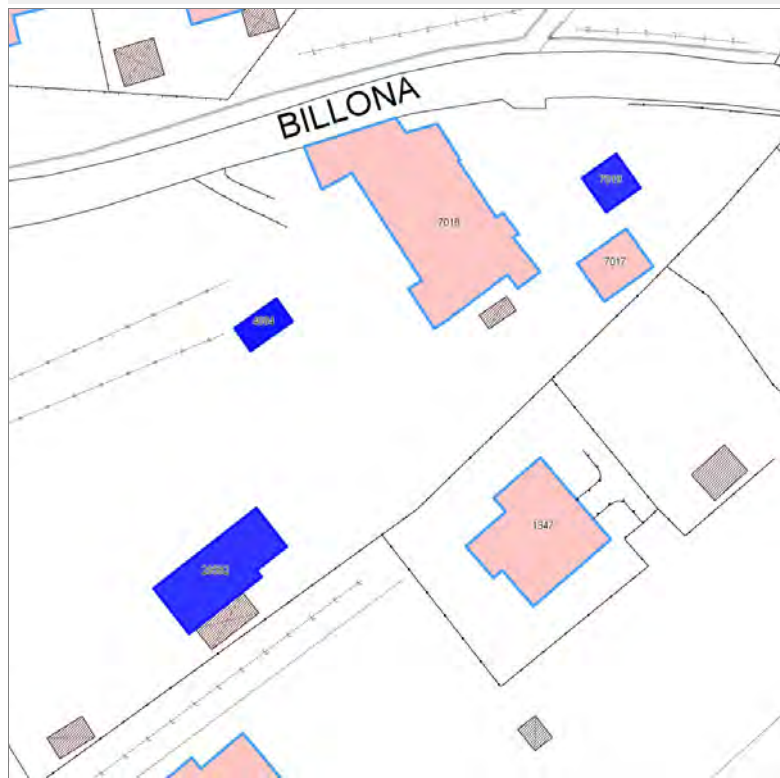


Edifici associati alla Scheda:

ID 7019 | ID 29582

Edificati Minori associati alla Scheda:

ID 4694





BILLONA

Informazioni sulla Scheda

Informazioni sulla Scheda

- **Data rilevazione** 15/11/2019
- **Località** CAPPELLA
- **Denominazione** Via della Billona

Informazioni sull'Edificio 7019

- **Usi prevalenti:** accessorio
 - **Usi presenti:** accessorio
- Manufatti e altri edifici**
- **Accessori:** altro

Informazioni sull'Edificio 29582

- **Usi prevalenti:** non rilevabile
- **Usi presenti:** non rilevabile

Informazioni sull'Edificato Minore 4694

Tipo

baracca, manufatto precario

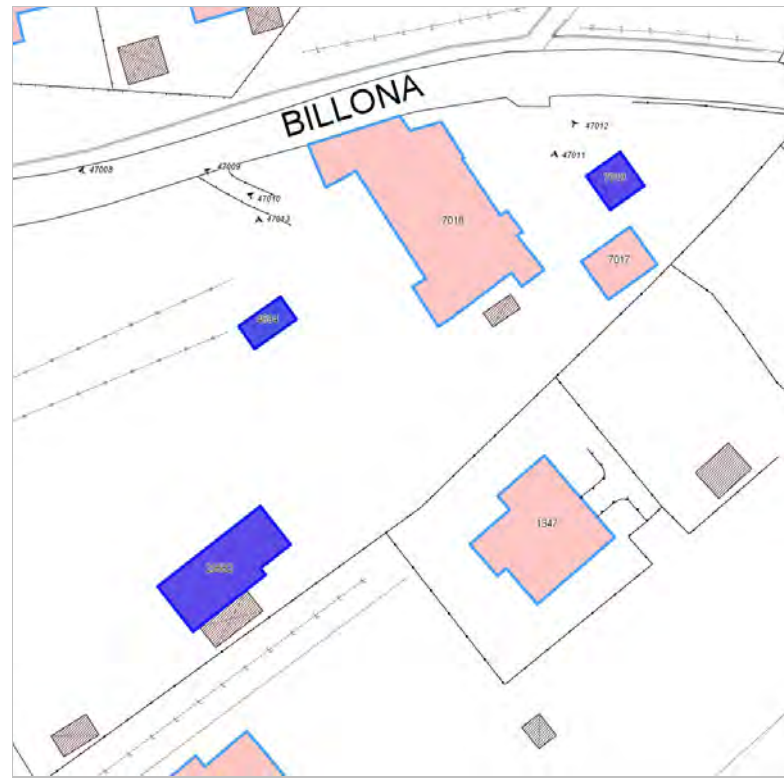


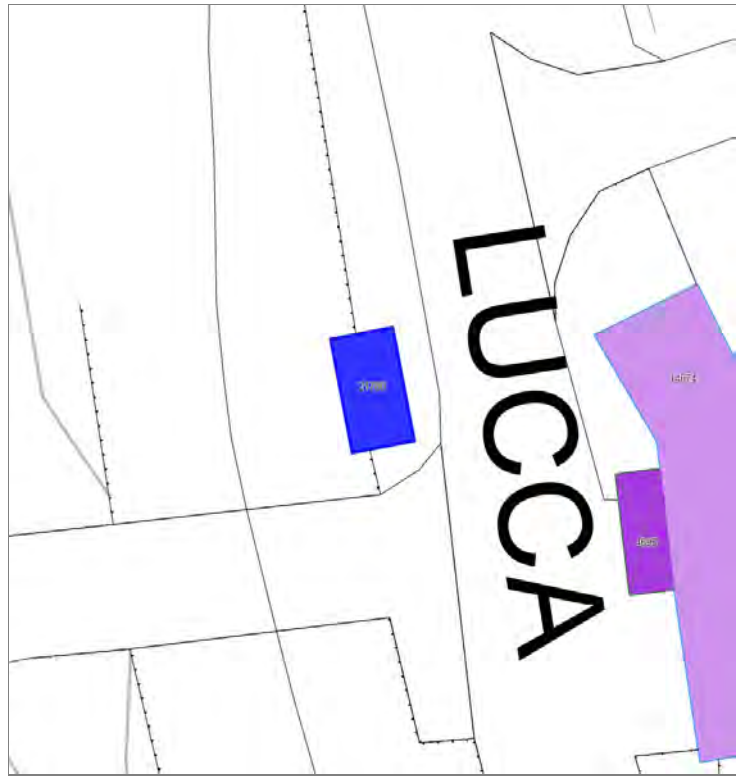
FOTO n° 47012 (edificio 7019)

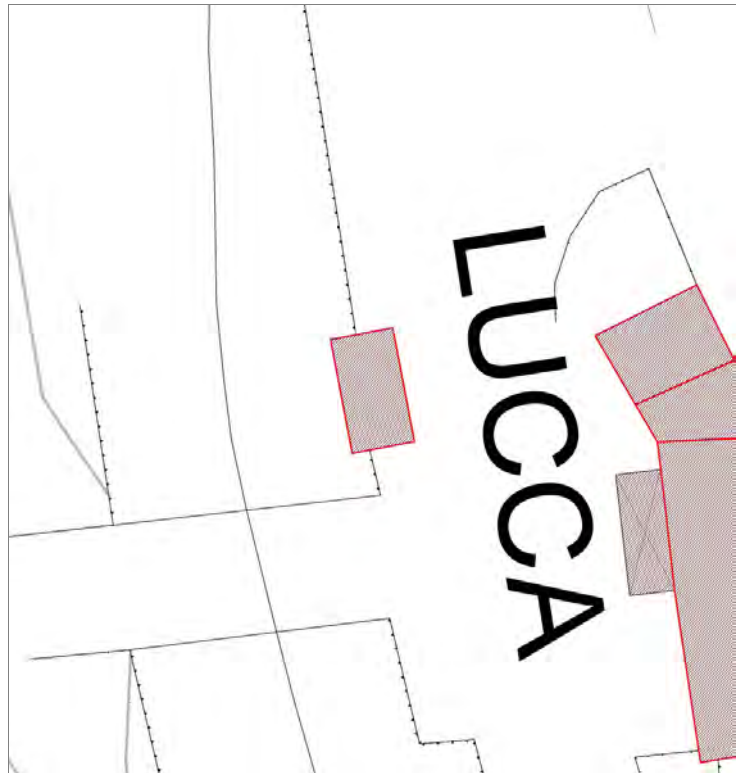


FOTO n° 47013 (edificio minore 4694)



Edifici associati alla Scheda:
ID 21780





Informazioni sulla Scheda

Informazioni sulla Scheda

- **Data rilevazione** 15/11/2019
- **Località** CAPPELLA
- **Denominazione** S.p. Lucca Torrente Camaiore

Informazioni sull'Edificio 21780

- **Usò prevalente:** non in uso
- **Usi presenti:** non in uso

Manufatti e altri edifici

- **Edifici con caratteri conformi all'edificato tradizionale e/o preesistente:** a carattere non specialistico (di base)

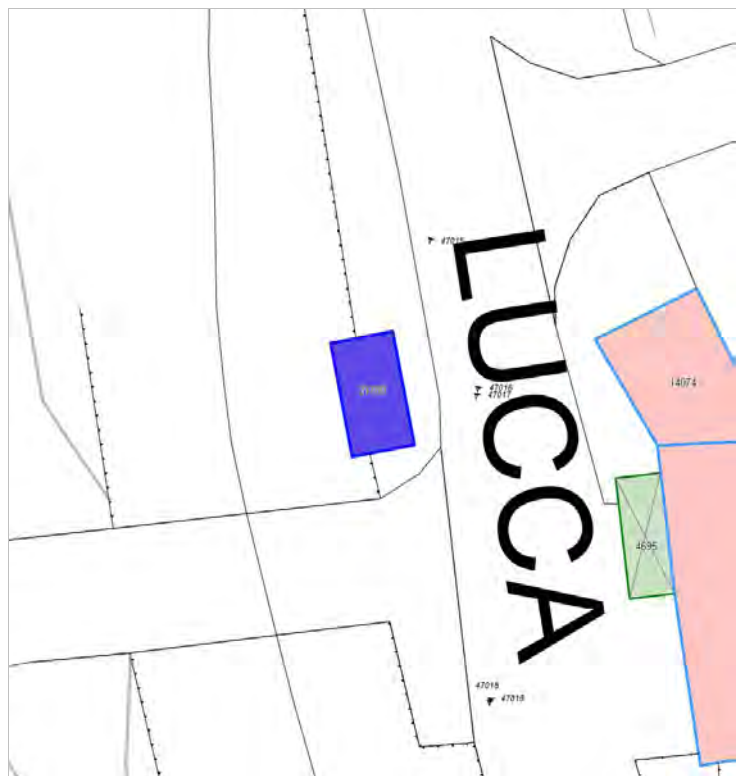


FOTO n° 47014 (edificio 21780)



Edifici associati alla Scheda:

ID 25455 ID 25456





Informazioni sulla Scheda

Informazioni sulla Scheda

- **Data rilevazione** 15/11/2019
- **Località** CAPPELLA
- **Denominazione** S.p. Lucca Camaloro

Informazioni sull'Edificio 25455

- **Usi prevalenti:** non rilevabile

Informazioni sull'Edificio 25456

- **Usi prevalenti:** residenziale
- **Usi presenti:** residenziale permanente
- **Numero alloggi:** 1

Edifici di impianto storico

- **Edifici con tipologie edilizie di base:** edifici con preminenza dei caratteri "in linea"



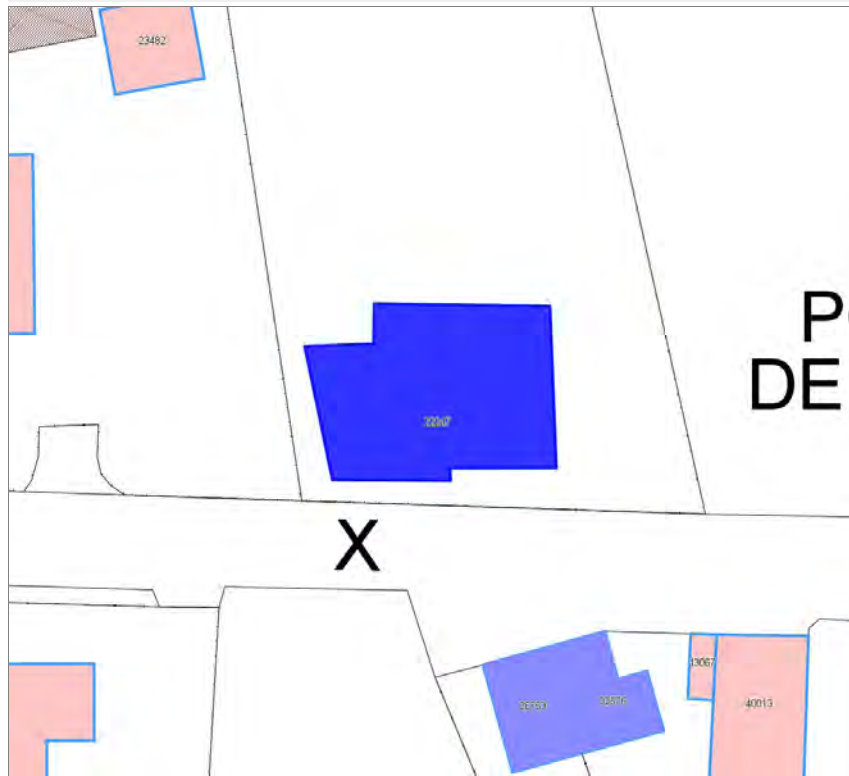
FOTO n° 47021 (edificio 25456)

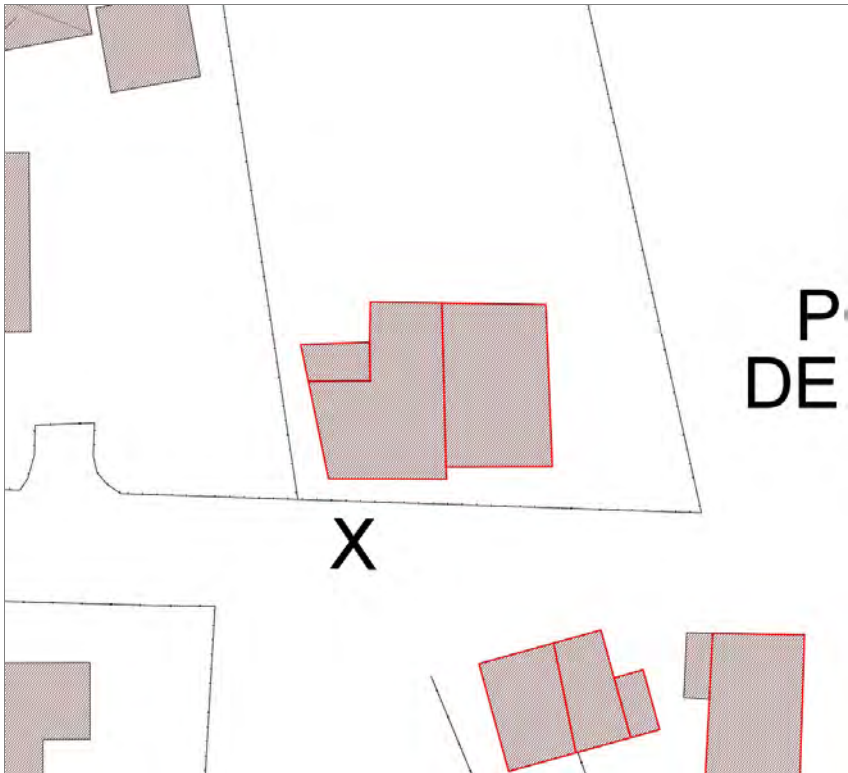


FOTO n° 47022 (edificio 25456)



Edifici associati alla Scheda:
ID 22247





Informazioni sulla Scheda

Informazioni sulla Scheda

- **Data rilevazione** 15/11/2019
- **Località** MUTIGLIANO
- **Denominazione** via della Chiesa X

Informazioni sull'Edificio 22247

- **Usò prevalente:** residenziale
- **Usi presenti:** residenziale permanente
- **Numero alloggi:** 1

Edifici di impianto storico

- **Edifici con tipologie edilizie di base:** edifici con preminenza dei caratteri "in linea"

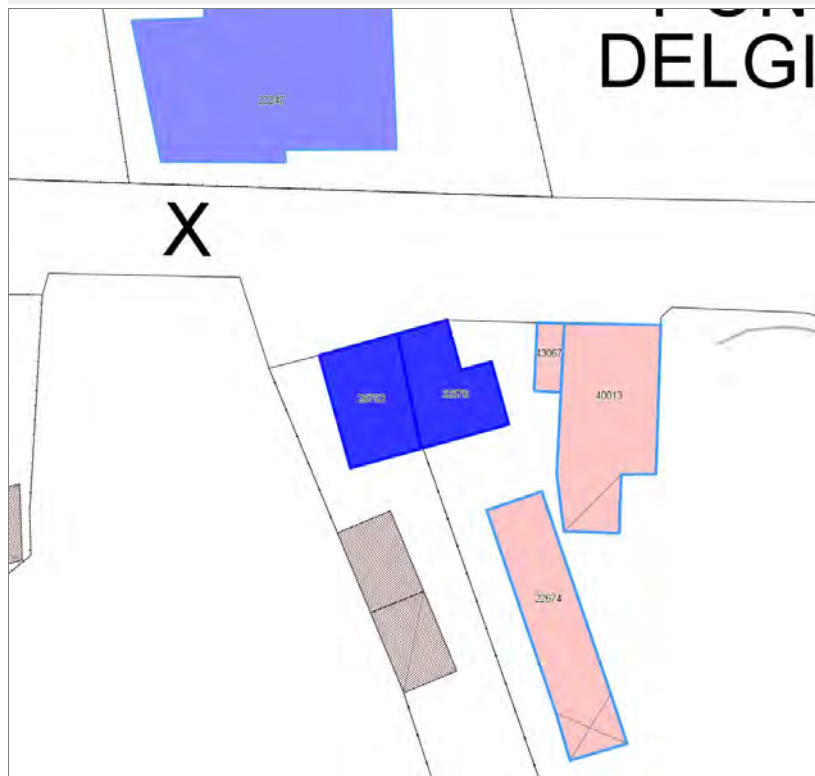


FOTO n° 47027 (edificio 22247)



Edifici associati alla Scheda:

ID 26753 ID 32576





Informazioni sulla Scheda

Informazioni sulla Scheda

- **Data rilevazione** 15/11/2019
- **Località** MUTIGLIANO
- **Denominazione** via della Chiesa X

Informazioni sull'Edificio 26753

- **Usi prevalente:** residenziale
- **Usi presenti:** residenziale permanente
- **Numero alloggi:** 1

Edifici di impianto storico

- **Edifici con tipologie edilizie di base:** edifici con preminenza dei caratteri "in schiera"

Informazioni sull'Edificio 32576

- **Usi prevalente:** residenziale
- **Usi presenti:** residenziale permanente
- **Numero alloggi:** 1

Edifici di impianto storico

- **Edifici con tipologie edilizie di base:** edifici con preminenza dei caratteri "in schiera"

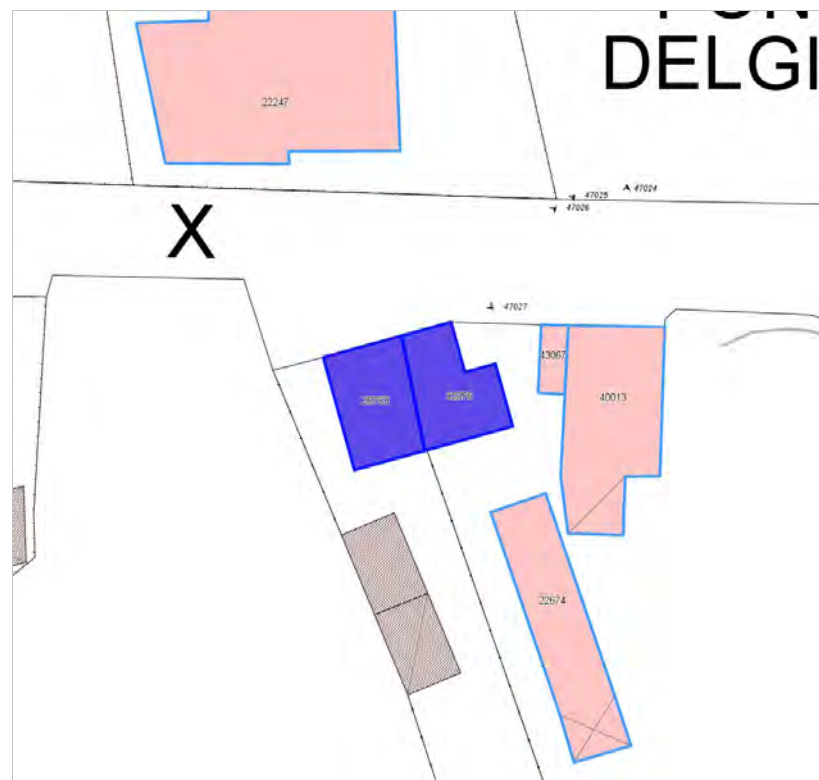


FOTO n° 47026 (edificio 26753)



FOTO n° 47025 (edificio 32576)



Edifici associati alla Scheda:

ID 40013 | ID 43067



DEL GIGLIO



Informazioni sulla Scheda

Informazioni sulla Scheda

- **Data rilevazione** 15/11/2019
- **Località** MUTIGLIANO
- **Denominazione** via della Chiesa X

Informazioni sull'Edificio 40013

- **Usi prevalente:** misto
- **Usi presenti:** non in uso; accessorio

Edifici di impianto storico

- **Edifici di matrice rurale:** fienili, stalle, manufatti di rimessaggio, ecc.

Informazioni sull'Edificio 43067

- **Usi prevalente:** accessorio
- **Usi presenti:** accessorio

Manufatti e altri edifici

- **Accessori:** altro



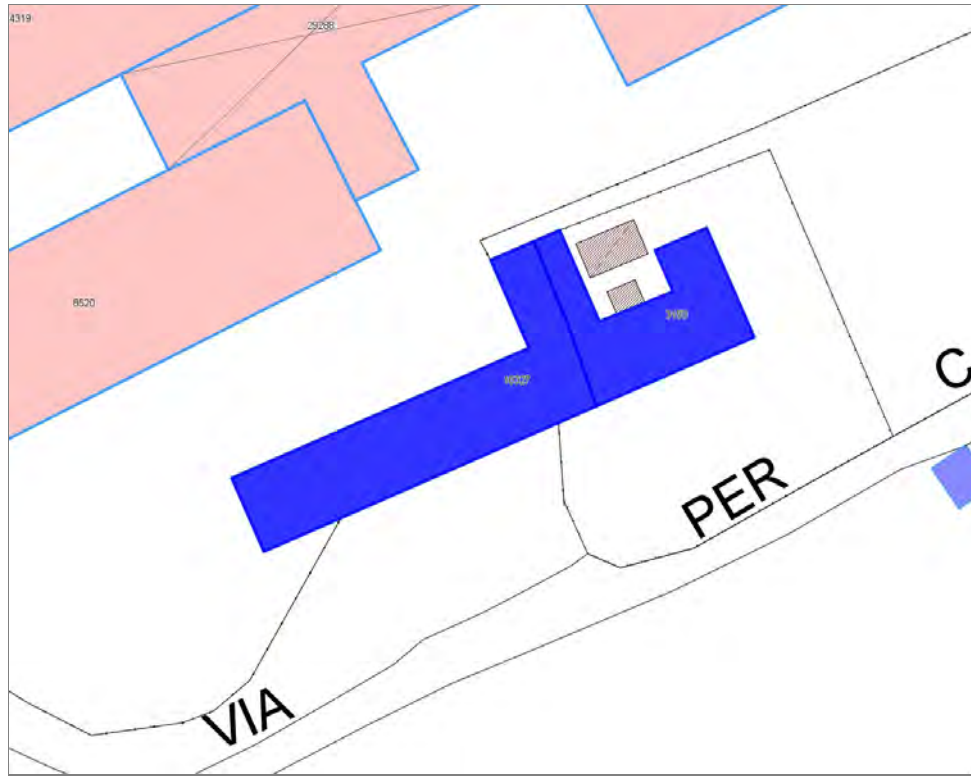
FOTO n° 47023 (edificio 40013)

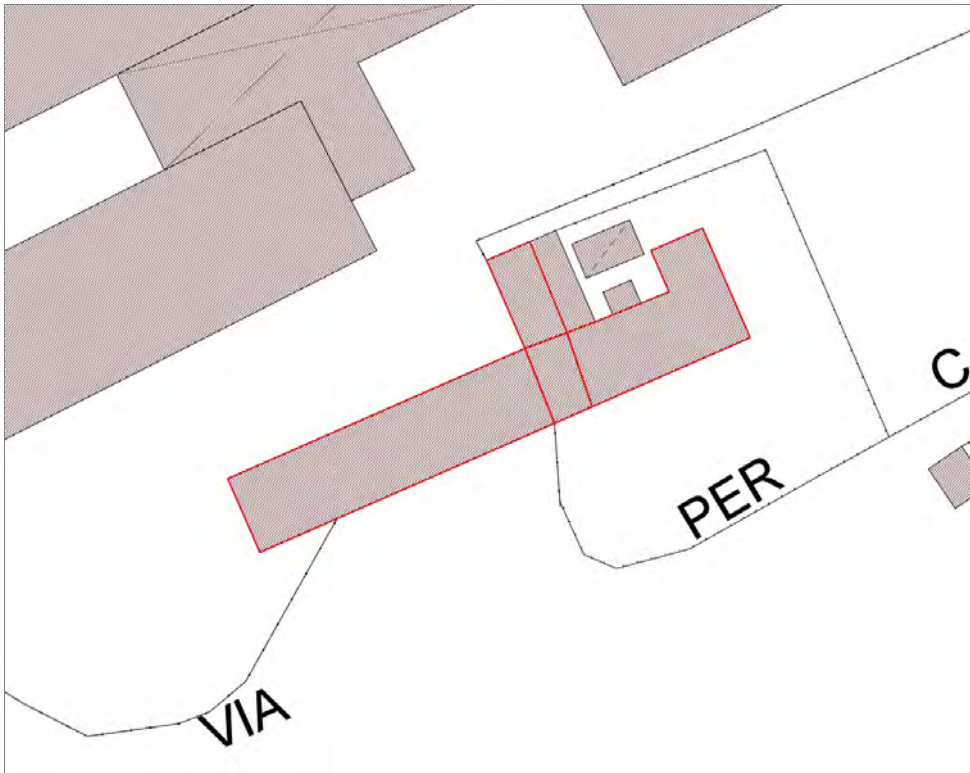


FOTO n° 47024 (edificio 40013)



Edifici associati alla Scheda:
ID 3150 | ID 16327





Informazioni sulla Scheda

Informazioni sulla Scheda

- **Data rilevazione** 16/11/2019
- **Località** Monte San Quirico
- **Denominazione** via per Camaiore traversa III

Informazioni sull'Edificio 3150

- **Usò prevalente:** residenziale
- **Usi presenti:** residenziale permanente
- **Numero alloggi:** 1

Edifici di impianto storico

- **Edifici con tipologie edilizie di base:** edifici con preminenza dei caratteri "in linea"

Informazioni sull'Edificio 16327

- **Usò prevalente:** non in uso
- **Usi presenti:** non in uso; lavori in corso; accessorio

Edifici di impianto storico

- **Edifici di matrice rurale:** casa colonica isolata

Rilievi fotografici

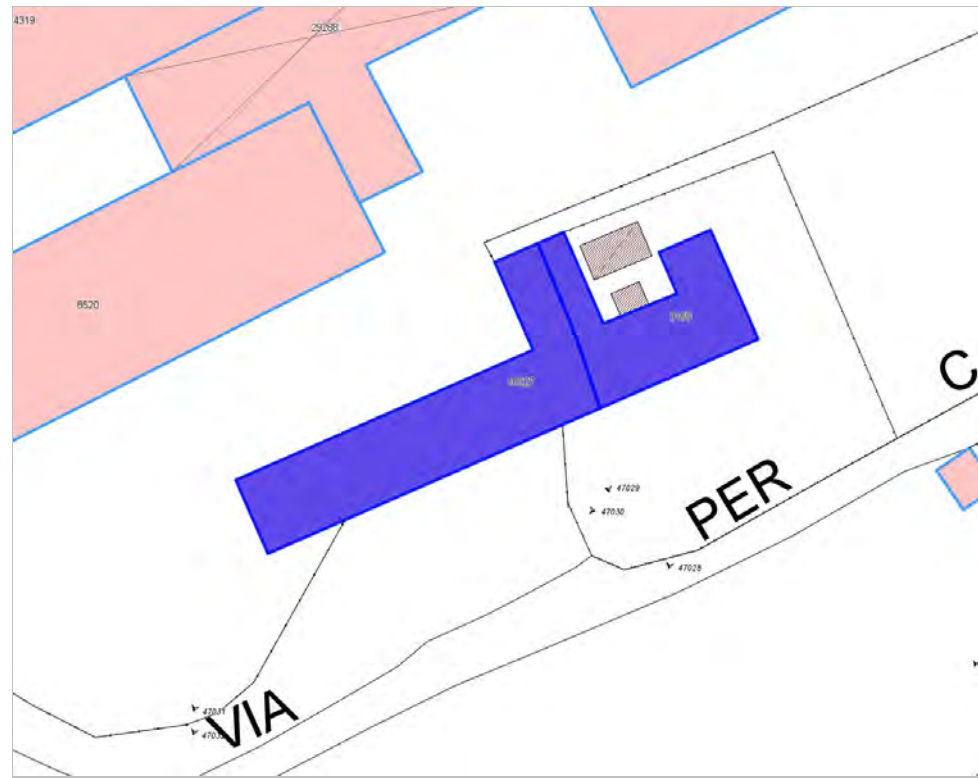


FOTO n° 47028 (edificio 3150)



FOTO n° 47029 (edificio 16327)



FOTO n° 47030 (edificio 16327)



FOTO n° 47031 (edificio 16327)



FOTO n° 47032 (edificio 16327)



Edifici associati alla Scheda:

ID 33999





Informazioni sulla Scheda

Informazioni sulla Scheda

- **Data rilevazione** 16/11/2019
- **Località** Monte San Quirico
- **Denominazione** S.p. Lucca Camaloro

Informazioni sull'Edificio 33999

- **Usi prevalente:** turistico-ricettivo
- **Usi presenti:** residenza turistico alberghiera

Edifici di impianto storico

- **Edifici con tipologie edilizie di base:** edifici in linea organizzati in complessi plurifamiliari

Rilievi fotografici



FOTO n° 47033 (edificio 33999)



FOTO n° 47034 (edificio 33999)



FOTO n° 47035 (edificio 33999)



Edificati Minori associati alla Scheda:
ID 4696 | ID 4697 | ID 4698 | ID 4699 | ID 4700





Informazioni sulla Scheda

Informazioni sulla Scheda

- **Data rilevazione** 16/11/2019
- **Non rilevabile:** non autorizzato a fare il rilievo agli edifici minori
- **Località** Monte San Quirico
- **Denominazione** S.p. Lucca Camaiore

Informazioni sull'Edificato Minore 4696

Informazioni sull'Edificato Minore 4697

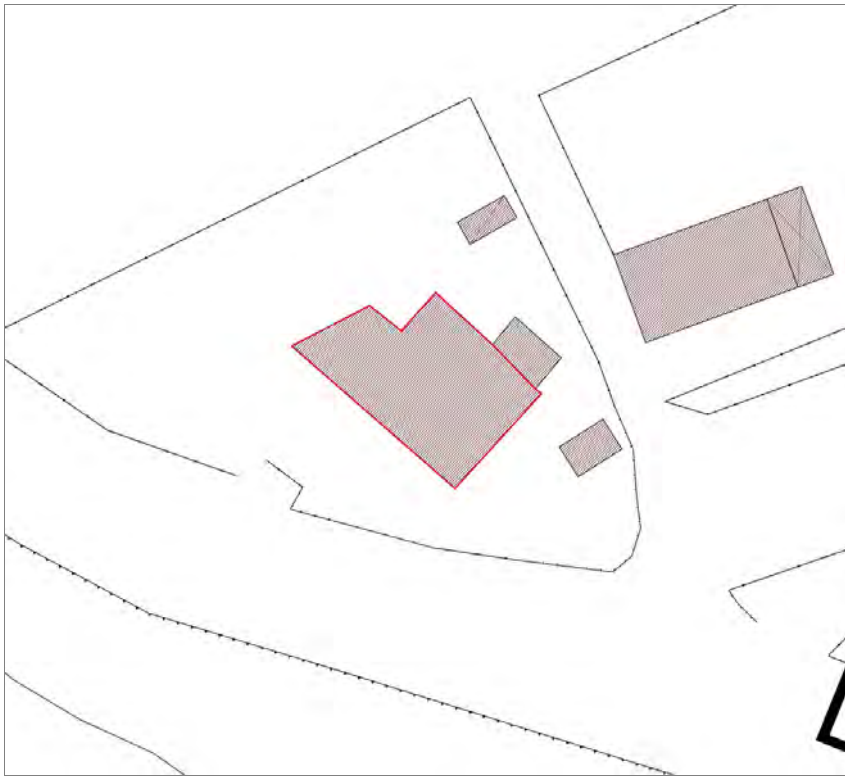
Informazioni sull'Edificato Minore 4698

Informazioni sull'Edificato Minore 4699

Informazioni sull'Edificato Minore 4700

Edifici associati alla Scheda:
ID 35000 ID 43069





Informazioni sulla Scheda

Informazioni sulla Scheda

- **Data rilevazione** 16/11/2019
- **Località** Monte San Quirico
- **Denominazione** S.p. Lucca Camaloro

Informazioni sull'Edificio 35000

- **Usi prevalente:** residenziale
- **Usi presenti:** residenziale permanente
- **Numero alloggi:** 2

Edifici di impianto storico

- **Edifici con tipologie edilizie di base:** edifici con preminenza dei caratteri "in linea"

Informazioni sull'Edificio 43069

- **Usi prevalente:** misto
- **Usi presenti:** accessorio

Manufatti e altri edifici

- **Edifici con caratteri conformi all'edificato tradizionale e/o preesistente:** a carattere non specialistico (di base)



FOTO n° 47037 (edificio 35000)



FOTO n° 47038 (edificio 35000)



Edifici associati alla Scheda:
ID 17730 ID 20471



AL BELVEDERE



Informazioni sulla Scheda

Informazioni sulla Scheda

- **Data rilevazione** 16/11/2019
- **Non rilevabile:** strada impervia non accessibile con normale automobile
- **Località** CAPPELLA
- **Denominazione** via per Camiore

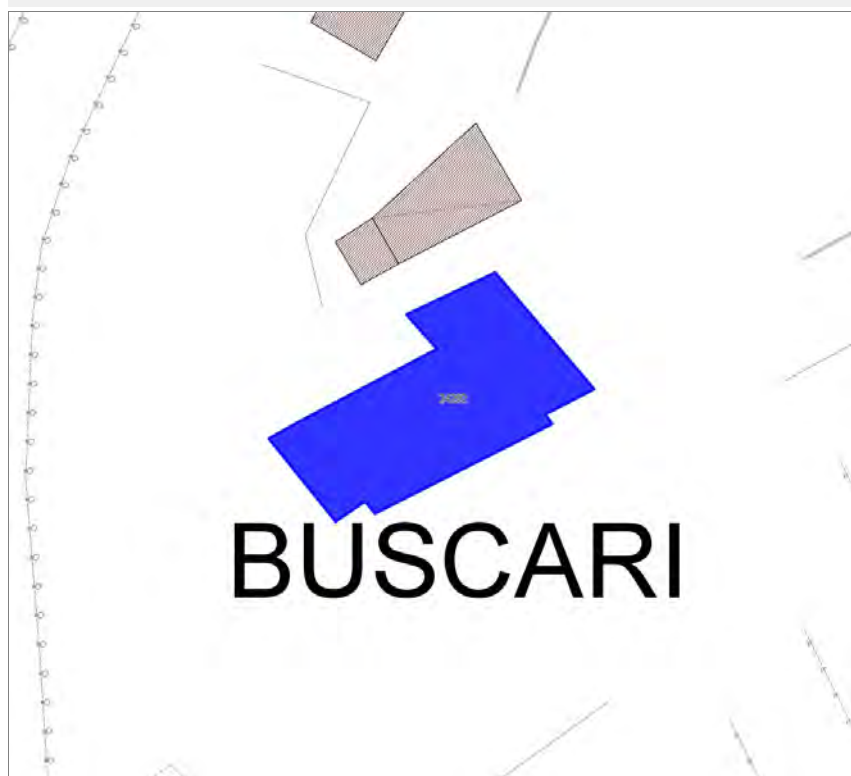
Informazioni sull'Edificio 17730

- **Usò prevalente:** non rilevabile

Informazioni sull'Edificio 20471

- **Usò prevalente:** non rilevabile

Edifici associati alla Scheda:
ID 24292





BUSCARI

Informazioni sulla Scheda

Informazioni sulla Scheda

- **Data rilevazione** 16/11/2019
- **Non rilevabile:** strada impervia non raggiungibile con normale automobile
- **Località** CAPPELLA
- **Denominazione** Buscari

Informazioni sull'Edificio 24292

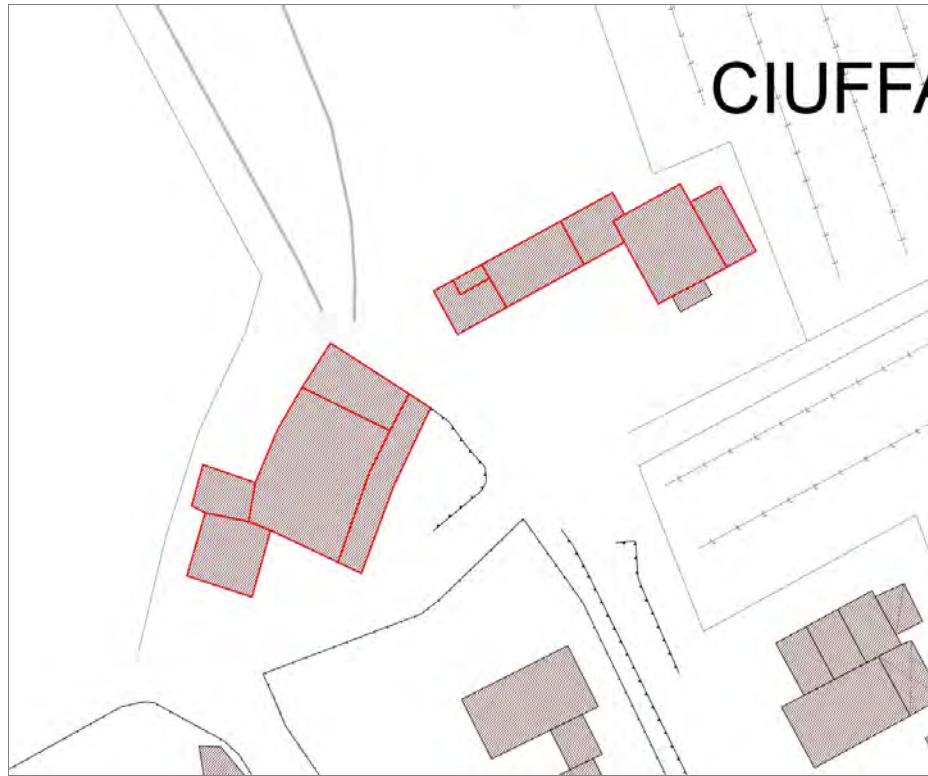
- **Usò prevalente:** non rilevabile

Edifici associati alla Scheda:

ID 2461 | ID 26314 | ID 39241



CIUFFA



Informazioni sulla Scheda

Informazioni sulla Scheda

- **Data rilevazione** 16/11/2019
- **Località** CAPPELLA
- **Denominazione** S.p Lucca Camaiole n°1

Informazioni sull'Edificio 2461

- **Usi prevalente:** non rilevabile
- **Usi presenti:** non rilevabile

Edifici di impianto storico

- **Edifici di matrice rurale:** fienili, stalle, manufatti di rimessaggio, ecc.

Informazioni sull'Edificio 26314

- **Usi prevalente:** residenziale
- **Usi presenti:** residenziale permanente
- **Numero alloggi:** 2

Edifici di impianto storico

- **Edifici di matrice rurale:** casa padronale

Informazioni sull'Edificio 39241

- **Usi prevalente:** residenziale

Manufatti e altri edifici

- **Accessori:** altro

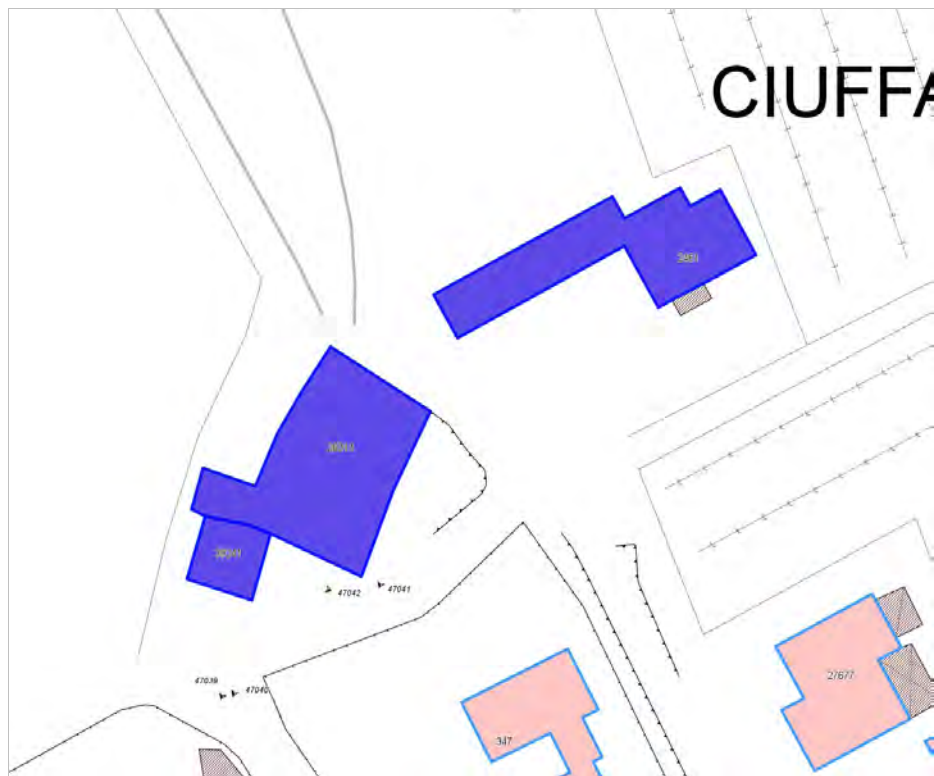


FOTO n° 47040 (edificio 26314)



FOTO n° 47041 (edificio 26314)



FOTO n° 47039 (edificio 39241)



FOTO n° 47042 (edificio 39241)



Edifici associati alla Scheda:
ID 6798





Informazioni sulla Scheda

Informazioni sulla Scheda

- **Data rilevazione** 16/11/2019
- **Località** CAPPELLA
- **Denominazione** S.p Lucca Camaiole n°1

Informazioni sull'Edificio 6798

- **Usò prevalente:** residenziale
- **Usi presenti:** residenziale permanente
- **Numero alloggi:** 1

Edifici di impianto storico

- **Edifici con tipologie edilizie di base:** edifici con preminenza dei caratteri "in linea"



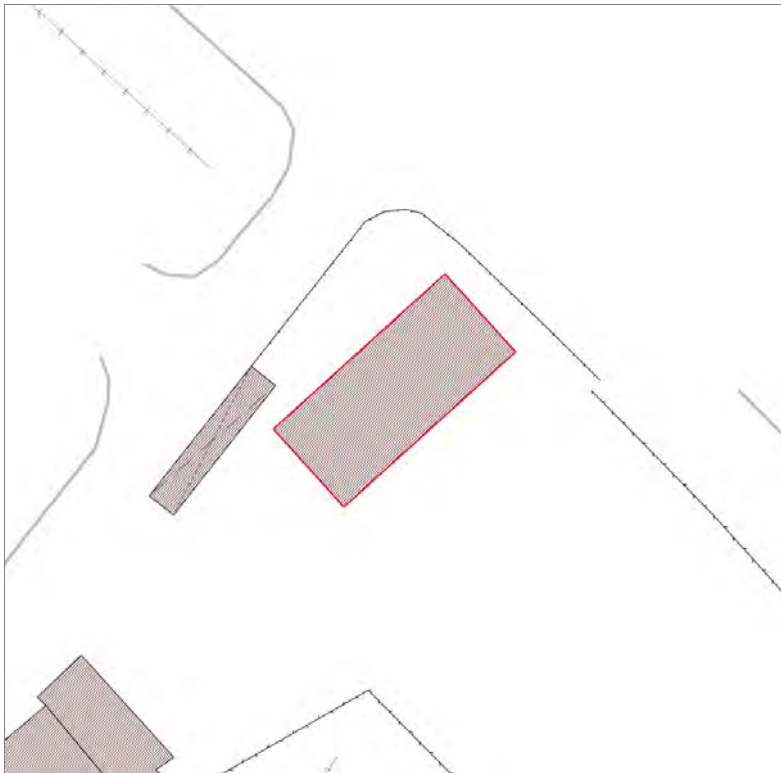
FOTO n° 47043 (edificio 6798)



Edifici associati alla Scheda:

ID 39834





Informazioni sulla Scheda

Informazioni sulla Scheda

- **Data rilevazione** 16/11/2019
- **Località** Monte San Quirico
- **Denominazione** Via della Billaona

Informazioni sull'Edificio 39834

- **Usi prevalente:** residenziale
- **Usi presenti:** residenziale permanente
- **Numero alloggi:** 1

Edifici di impianto storico

- **Edifici di matrice rurale:** casa padronale



FOTO n° 47070 (edificio 39834)



FOTO n° 47071 (edificio 39834)



Edifici associati alla Scheda:

ID 4964





Informazioni sulla Scheda

Informazioni sulla Scheda

- **Data rilevazione** 16/11/2019
- **Località** Monte San Quirico
- **Denominazione** Via della Billona

Informazioni sull'Edificio 4964

- | | |
|---|---|
| ▪ Usi prevalenti: residenziale | Edifici di impianto storico |
| ▪ Usi presenti: non in uso; residenziale saltuario | ▪ Edifici di matrice rurale: casa colonica isolata |
| ▪ Numero alloggi: 1 | |

Rilievi fotografici



FOTO n° 47072 (edificio 4964)



Edifici associati alla Scheda:

ID 33302 | ID 33303 | ID 33304 | ID 33305





Informazioni sulla Scheda

Informazioni sulla Scheda

- **Data rilevazione** 16/11/2019
- **Non rilevabile:** Non accessibile. Recinzione
- **Località** Monte San Quirico
- **Denominazione** Via della Billona

Informazioni sull'Edificio 33302

- **Usò prevalente:** non rilevabile

Informazioni sull'Edificio 33303

- **Usò prevalente:** non rilevabile

Informazioni sull'Edificio 33304

- **Usò prevalente:** non rilevabile

Informazioni sull'Edificio 33305

- **Usò prevalente:** non rilevabile

Edifici associati alla Scheda:

ID 22437 | ID 43071





Informazioni sulla Scheda

Informazioni sulla Scheda

- **Data rilevazione** 16/11/2019
- **Località** Monte San Quirico
- **Denominazione** via delle Querce

Informazioni sull'Edificio 22437

- **Uso prevalente:** non rilevabile

Informazioni sull'Edificio 43071

- **Uso prevalente:** residenziale
- **Usi presenti:** residenziale permanente
- **Numero alloggi:** 1

Edifici di impianto storico

- **Edifici con tipologie edilizie di base:** edifici con preminenza dei caratteri "in linea"



FOTO n° 47073 (edificio 43071)

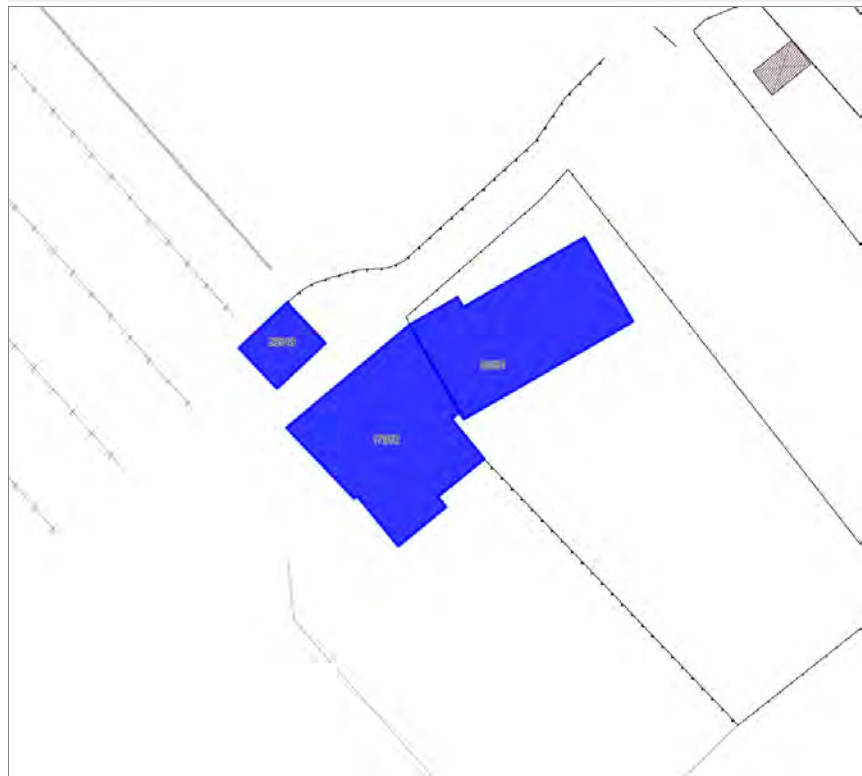


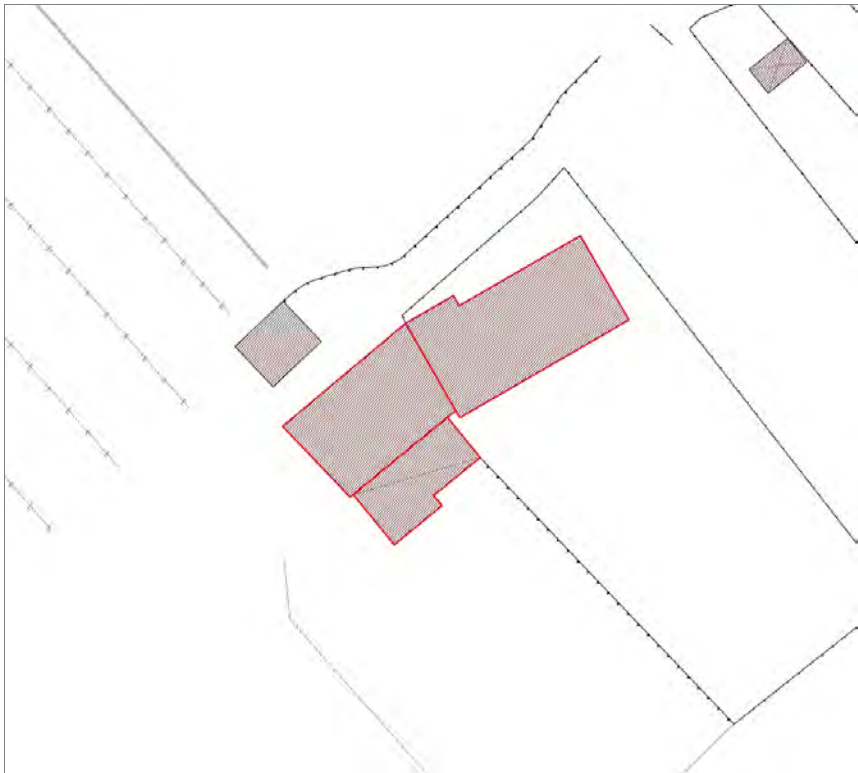
FOTO n° 47074 (edificio 43071)



Edifici associati alla Scheda:

ID 16091 | ID 17902 | ID 29519





Informazioni sulla Scheda

Informazioni sulla Scheda

- **Data rilevazione** 16/11/2019
- **Località** Monte San Quirico
- **Denominazione** via delle Querce

Informazioni sull'Edificio 16091

- **Usi prevalente:** residenziale
- **Usi presenti:** residenziale permanente
- **Numero alloggi:** 1

Edifici di impianto storico

- **Edifici di matrice rurale:** casa padronale

Informazioni sull'Edificio 17902

- **Usi prevalente:** residenziale
- **Usi presenti:** residenziale permanente
- **Numero alloggi:** 1

Edifici di impianto storico

- **Edifici di matrice rurale:** casa padronale

Informazioni sull'Edificio 29519

- **Usi prevalente:** residenziale
- **Usi presenti:** residenziale permanente
- **Numero alloggi:** 1



FOTO n° 47075 (edificio 16091)



FOTO n° 47076 (edificio 17902)



FOTO n° 47077 (edificio 17902)



FOTO n° 47078 (edificio 29519)



Edifici associati alla Scheda:
ID 14459





Informazioni sulla Scheda

Informazioni sulla Scheda

- **Data rilevazione** 16/11/2019
- **Località** Monte San Quirico
- **Denominazione** via delle Querce

Informazioni sull'Edificio 14459

- **Usò prevalente:** residenziale
- **Usi presenti:** residenziale permanente
- **Numero alloggi:** 3

Edifici di impianto storico

- **Edifici con tipologie edilizie di base:** edifici con preminenza dei caratteri "in schiera"

Rilievi fotografici



FOTO n° 47079 (edificio 14459)

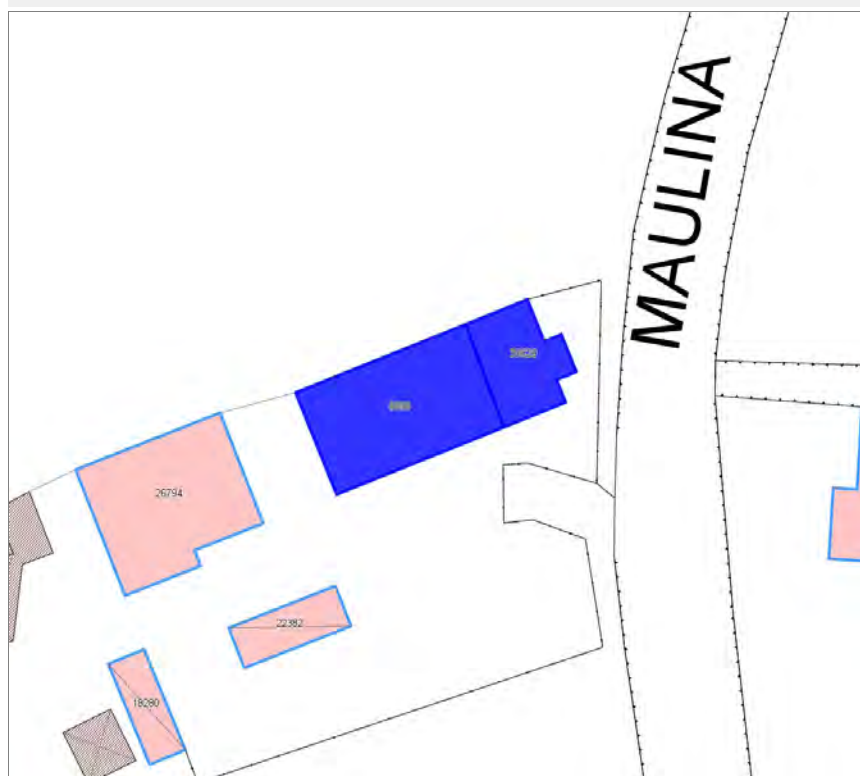


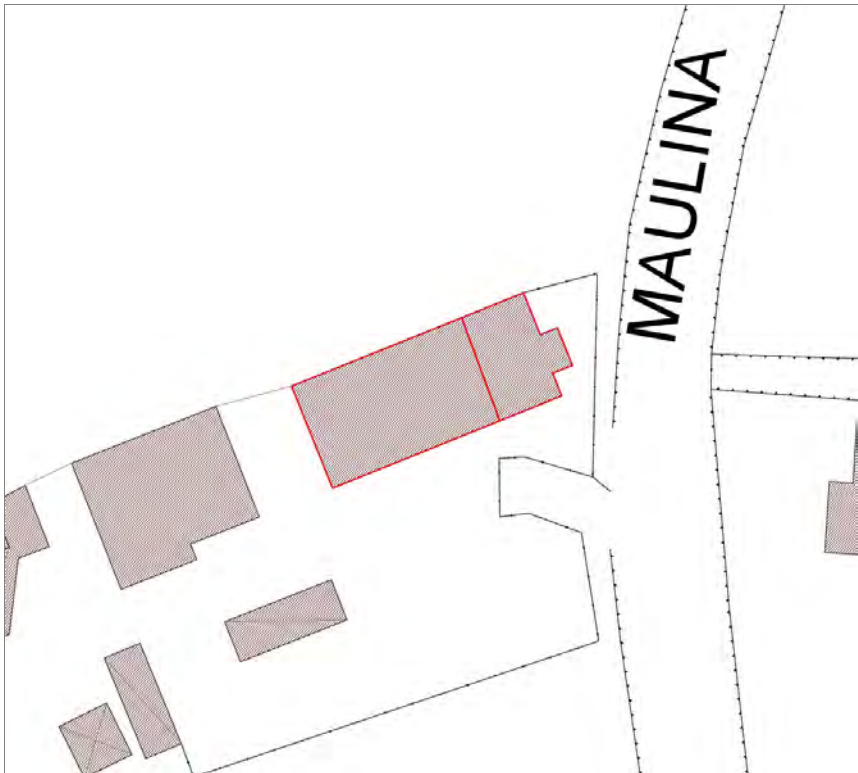
FOTO n° 47080 (edificio 14459)



Edifici associati alla Scheda:

ID 6896 | ID 30829





Informazioni sulla Scheda

Informazioni sulla Scheda

- **Data rilevazione** 17/11/2019
- **Località** Monte San Quirico
- **Denominazione** via della Maulina

Informazioni sull'Edificio 6896

- **Usi prevalente:** residenziale
- **Usi presenti:** residenziale permanente
- **Numero alloggi:** 1

Edifici di impianto storico

- **Edifici con tipologie edilizie di base:** edifici con preminenza dei caratteri "in linea"

Informazioni sull'Edificio 30829

- **Usi prevalente:** residenziale
- **Usi presenti:** residenziale permanente
- **Numero alloggi:** 1

Edifici di impianto storico

- **Edifici con tipologie edilizie di base:** edifici con preminenza dei caratteri "in schiera"



FOTO n° 47110 (edificio 6896)



FOTO n° 47112 (edificio 30829)



Edifici associati alla Scheda:

ID 437 | ID 438 | ID 12522 | ID 25564 | ID 25565 | ID 35632





Informazioni sulla Scheda

Informazioni sulla Scheda

- **Data rilevazione** 17/11/2019
- **Località** Monte San Quirico
- **Denominazione** via della Maulina

Informazioni sull'Edificio 437

- **Uso prevalente:** residenziale
- **Usi presenti:** residenziale permanente
- **Numero alloggi:** 1

Edifici di impianto storico

- **Edifici di matrice rurale:** casa padronale

Informazioni sull'Edificio 438

- **Uso prevalente:** accessorio
- **Usi presenti:** non rilevabile

Edifici di impianto storico

- **Edifici di matrice rurale:** fienili, stalle, manufatti di rimessaggio, ecc.

Informazioni sull'Edificio 12522

- **Uso prevalente:** residenziale
- **Usi presenti:** residenziale permanente
- **Numero alloggi:** 1

Edifici di impianto storico

- **Edifici di matrice rurale:** casa padronale

Informazioni sull'Edificio 25564

- **Uso prevalente:** accessorio
- **Usi presenti:** accessorio

Manufatti e altri edifici

- **Accessori:** altro

Informazioni sull'Edificio 25565

- **Uso prevalente:** residenziale
- **Usi presenti:** residenziale permanente
- **Numero alloggi:** 1

Edifici di impianto storico

- **Edifici di matrice rurale:** casa colonica isolata

Informazioni sull'Edificio 35632

- **Uso prevalente:** accessorio
- **Usi presenti:** non rilevabile

Manufatti e altri edifici

- **Accessori:** altro



FOTO n° 47114 (edificio 437)



FOTO n° 47119 (edificio 437)



FOTO n° 47113 (edificio 12522)



FOTO n° 47116 (edificio 25564)



FOTO n° 47117 (edificio 25564)



FOTO n° 47118 (edificio 25565)



Edifici associati alla Scheda:

ID 17707 | ID 20302 | ID 20303 | ID 20304





Informazioni sulla Scheda

Informazioni sulla Scheda

- **Data rilevazione** 17/11/2019
- **Località** Monte San Quirico
- **Denominazione** via della Maulina

Informazioni sull'Edificio 17707

- **Usi prevalenti:** residenziale
- **Usi presenti:** residenziale saltuario
- **Numero alloggi:** 1

Edifici di impianto storico

- **Edifici con tipologie edilizie di base:** edifici con preminenza dei caratteri "in linea"

Informazioni sull'Edificio 20302

- **Usi prevalenti:** non rilevabile
- **Usi presenti:** non rilevabile

Edifici di impianto storico

- **Edifici di matrice rurale:** fienili, stalle, manufatti di rimessaggio, ecc.

Informazioni sull'Edificio 20303

- **Usi prevalenti:** non rilevabile
- **Usi presenti:** non rilevabile

Manufatti e altri edifici

- **Accessori:** altro

Informazioni sull'Edificio 20304

- **Usi prevalenti:** non rilevabile
- **Usi presenti:** non rilevabile

Manufatti e altri edifici

- **Accessori:** altro

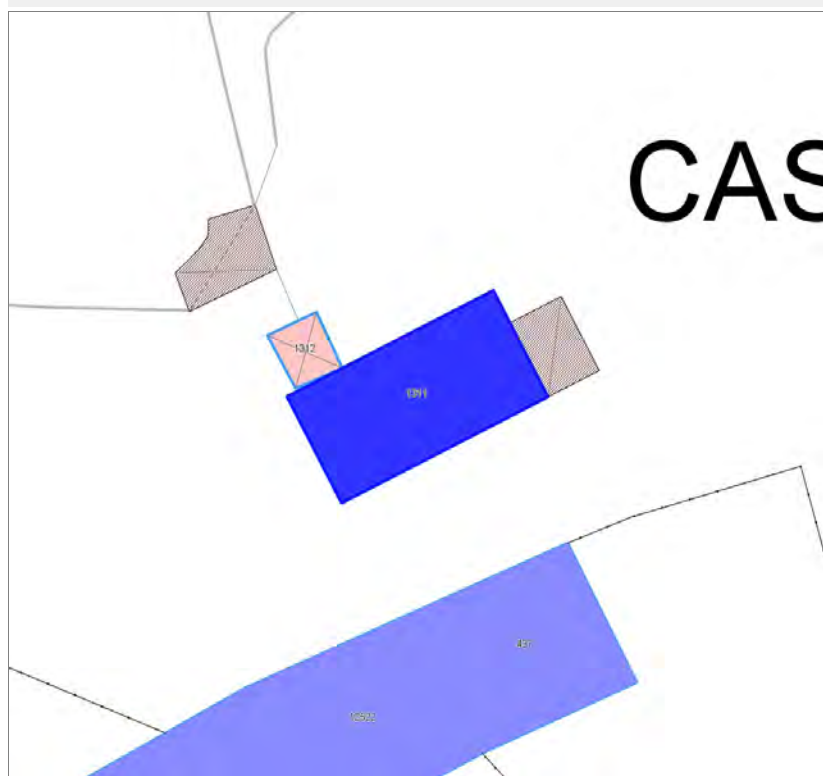


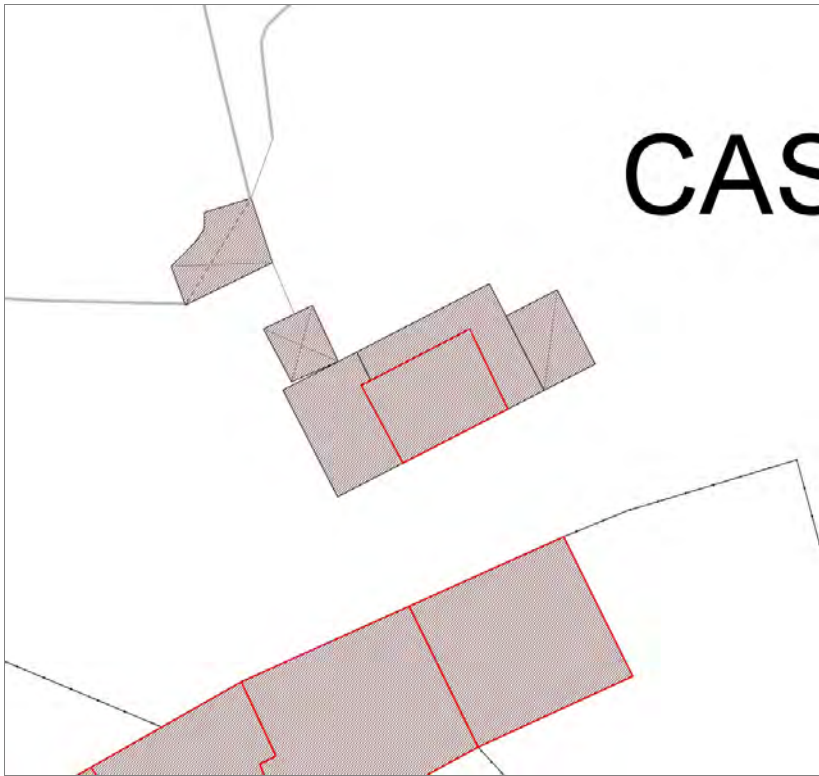
FOTO n° 47115 (edificio 17707)



Edifici associati alla Scheda:

ID 1311





Informazioni sulla Scheda

Informazioni sulla Scheda

- **Data rilevazione** 17/11/2019
- **Località** Monte San Quirico
- **Denominazione** via della Maulina

Informazioni sull'Edificio 1311

- **Uso prevalente:** non rilevabile

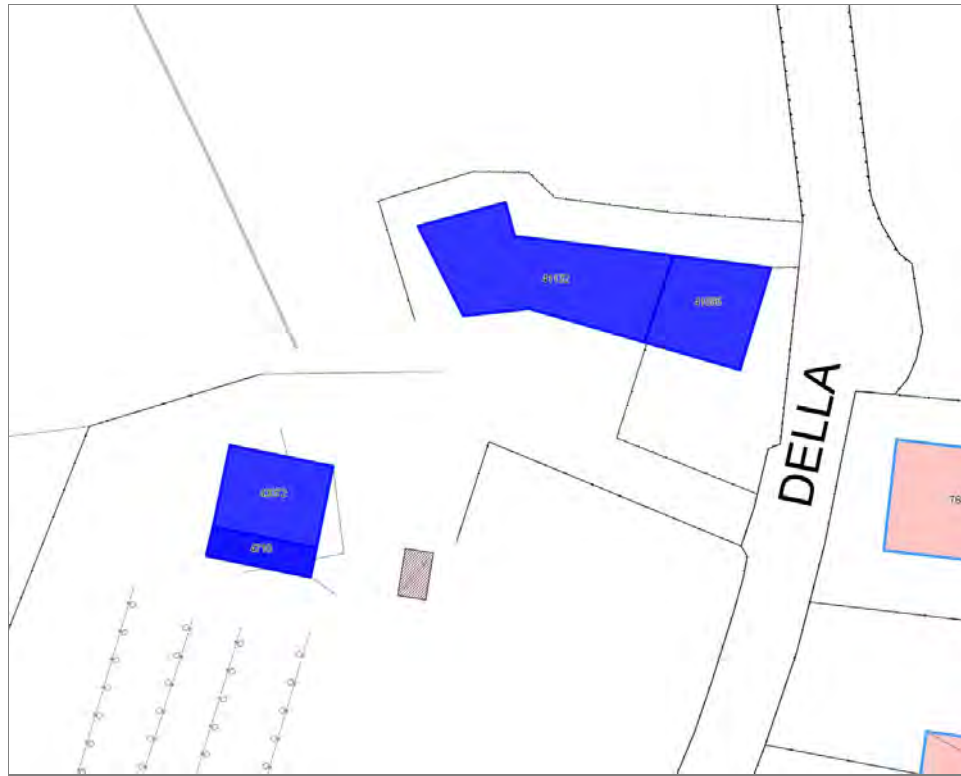
Report Scheda Edifici sparsi via della Maulina N°2928

Edifici associati alla Scheda:

ID 41095 | ID 41132 | ID 43072

Edificati Minori associati alla Scheda:

ID 4710





Informazioni sulla Scheda

Informazioni sulla Scheda

- **Data rilevazione** 17/11/2019
- **Località** Monte San Quirico
- **Denominazione** via della Maulina

Informazioni sull'Edificio 41095

- **Usi prevalente:** turistico-ricettivo
- **Usi presenti:** residenza turistico alberghiera; residenziale saltuario; residenziale permanente
- **Numero alloggi:** 1

Edifici di impianto storico

- **Edifici con tipologie edilizie di base:** edifici con preminenza dei caratteri "in linea"

Informazioni sull'Edificio 41132

- **Usi prevalente:** turistico-ricettivo
- **Usi presenti:** residenza turistico alberghiera; residenziale saltuario; residenziale permanente
- **Numero alloggi:** 3

Edifici di impianto storico

- **Edifici con tipologie edilizie di base:** edifici con preminenza dei caratteri "in linea"

Informazioni sull'Edificio 43072

- **Usi prevalente:** residenziale
- **Usi presenti:** residenziale permanente
- **Numero alloggi:** 1

Edifici di impianto storico

- **Edifici di matrice rurale:** fienili, stalle, manufatti di rimessaggio, ecc.

Informazioni sull'Edificato Minore 4710

Tipo
tettoia



FOTO n° 47125 (edificio 41095)



FOTO n° 47126 (edificio 41095)



FOTO n° 47127 (edificio 41095)



FOTO n° 47122 (edificio 41132)



FOTO n° 47123 (edificio 41132)



FOTO n° 47124 (edificio 41132)



FOTO n° 47131 (edificio 43072)



FOTO n° 47132 (edificio 43072)

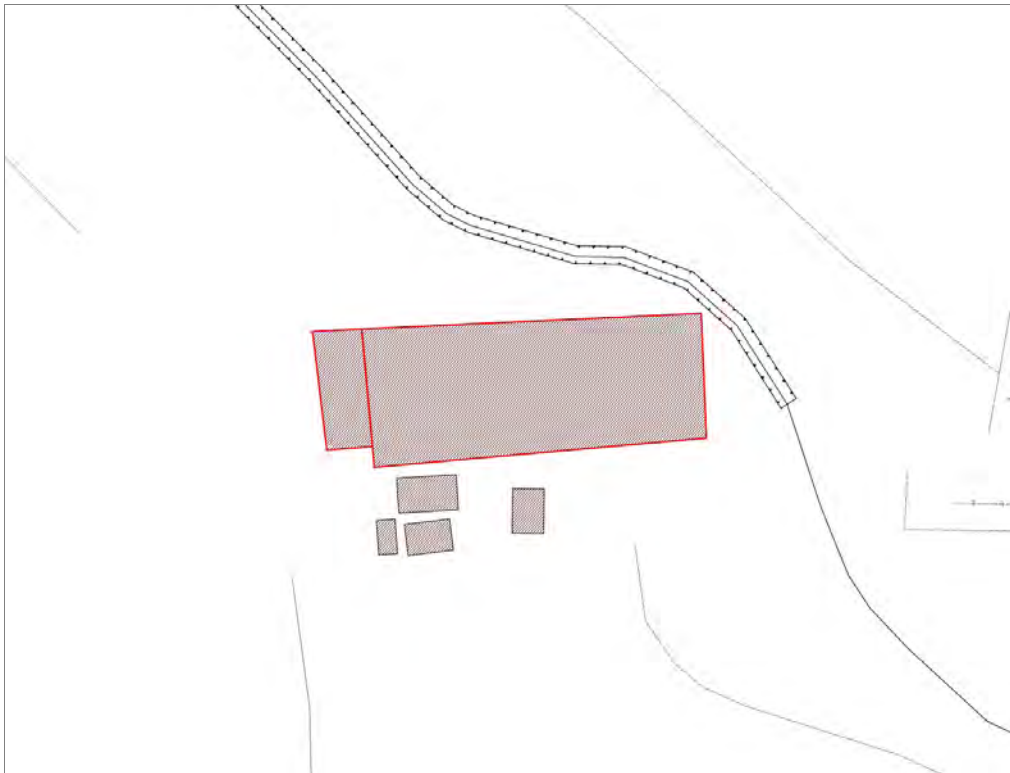


FOTO n° 47133 (edificio 43072)



Edifici associati alla Scheda:
ID 18378





Informazioni sulla Scheda

Informazioni sulla Scheda

- **Data rilevazione** 17/11/2019
- **Località** Monte San Quirico
- **Denominazione** TRAVERSA PRIMA DI VIA DEL SEMINARIO ARCIVESCOVILE

Informazioni sull'Edificio 18378

- **Usò prevalente:** residenziale
- **Usi presenti:** residenziale permanente
- **Numero alloggi:** 1

Edifici di impianto storico

- **Edifici di matrice rurale:** casa colonica isolata

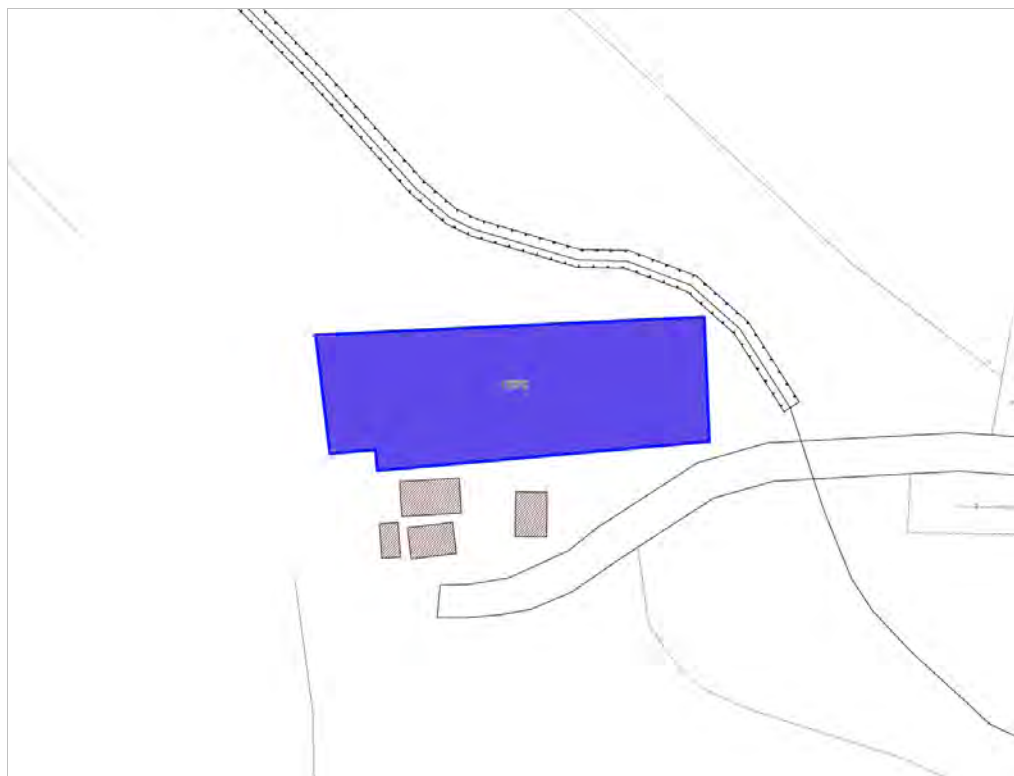


FOTO n° 47134 (edificio 18378)



Edifici associati alla Scheda:

ID 19225 ID 19226



GORA



Informazioni sulla Scheda

Informazioni sulla Scheda

- **Data rilevazione** 17/11/2019
- **Località** Monte San Quirico
- **Denominazione** S.V. della Gora

Informazioni sull'Edificio 19225

- **Usi prevalenti:** non rilevabile
- **Usi presenti:** non rilevabile
- **Manufatti e altri edifici**
 - **Accessori:** altro

Informazioni sull'Edificio 19226

- **Usi prevalenti:** non rilevabile
- **Usi presenti:** non rilevabile
- **Edifici di impianto storico**
 - **Edifici di matrice rurale:** casa colonica isolata

Edifici associati alla Scheda:

ID 53 | ID 54 | ID 1881





Informazioni sulla Scheda

Informazioni sulla Scheda

- **Data rilevazione** 17/11/2019
- **Località** Monte San Quirico
- **Denominazione** via del Seminario I

Informazioni sull'Edificio 53

- **Usi prevalente:** non rilevabile
- **Usi presenti:** non rilevabile

Edifici di impianto storico

- **Edifici di matrice rurale:** fienili, stalle, manufatti di rimessaggio, ecc.

Informazioni sull'Edificio 54

- **Usi prevalente:** residenziale
- **Usi presenti:** residenziale permanente
- **Numero alloggi:** 1

Edifici di impianto storico

- **Edifici con tipologie edilizie di base:** edifici con preminenza dei caratteri "in linea"

Informazioni sull'Edificio 1881

- **Usi prevalente:** residenziale
- **Usi presenti:** non in uso

Edifici di impianto storico

- **Edifici di matrice rurale:** casa colonica isolata



FOTO n° 57583 (edificio 53)



FOTO n° 57584 (edificio 53)



FOTO n° 47138 (edificio 54)



FOTO n° 47139 (edificio 1881)



Edifici associati alla Scheda:

ID 36537





Informazioni sulla Scheda

Informazioni sulla Scheda

- **Data rilevazione** 17/11/2019
- **Non rilevabile:** Non accessibile. Strada dissestata
- **Località** Monte San Quirico
- **Denominazione** via del Seminario I

Informazioni sull'Edificio 36537

- **Usò prevalente:** non rilevabile

Edifici associati alla Scheda:

ID 24539 | ID 24540 | ID 24541





Informazioni sulla Scheda

Informazioni sulla Scheda

- **Data rilevazione** 17/11/2019
- **Località** Monte San Quirico
- **Denominazione** via del Seminario I

Informazioni sull'Edificio 24539

- **Uso prevalente:** non rilevabile
- **Usi presenti:** non rilevabile

Manufatti e altri edifici

- **Accessori:** altro

Informazioni sull'Edificio 24540

- **Uso prevalente:** non rilevabile
- **Usi presenti:** non rilevabile

Edifici di impianto storico

- **Edifici di matrice rurale:** casa colonica isolata

Informazioni sull'Edificio 24541

- **Uso prevalente:** non rilevabile
- **Usi presenti:** non rilevabile

Manufatti e altri edifici

- **Accessori:** altro

Edifici associati alla Scheda:

ID 21969 | ID 28092 | ID 31288 | ID 33823 | ID 43073 |

Edificati Minori associati alla Scheda:

ID 4711 | ID 4712 |





Informazioni sulla Scheda

Informazioni sulla Scheda

- **Data rilevazione** 17/11/2019
- **Località** Monte San Quirico
- **Denominazione** Via della Billona

Informazioni sull'Edificio 21969

- **Usi prevalente:** residenziale
- **Usi presenti:** residenziale permanente
- **Numero alloggi:** 2

Edifici di impianto storico

- **Edifici con tipologie edilizie di base:** edifici in linea organizzati in complessi plurifamiliari

Informazioni sull'Edificio 28092

- **Usi prevalente:** residenziale
- **Usi presenti:** residenziale permanente
- **Numero alloggi:** 1

Edifici di impianto storico

- **Edifici di matrice rurale:** fienili, stalle, manufatti di rimessaggio, ecc.

Informazioni sull'Edificio 31288

- **Usi prevalente:** non rilevabile

Informazioni sull'Edificio 33823

- **Usi prevalente:** non rilevabile
- **Usi presenti:** non rilevabile

Edifici di impianto storico

- **Edifici di matrice rurale:** casa padronale

Informazioni sull'Edificio 43073

- **Usi prevalente:** residenziale
- **Usi presenti:** residenziale permanente
- **Numero alloggi:** 1

Edifici di impianto storico

- **Edifici di matrice rurale:** fienili, stalle, manufatti di rimessaggio, ecc.

Informazioni sull'Edificato Minore 4711

Tipo
tettoia

Informazioni sull'Edificato Minore 4712

Tipo
tettoia

Rilievi fotografici



FOTO n° 47148 (edificio 21969)



FOTO n° 47142 (edificio 28092)



FOTO n° 47145 (edificio 43073)



FOTO n° 47146 (edificio 43073)



FOTO n° 47141 (edificio minore 4711)



FOTO n° 47143 (edificio minore 4712)

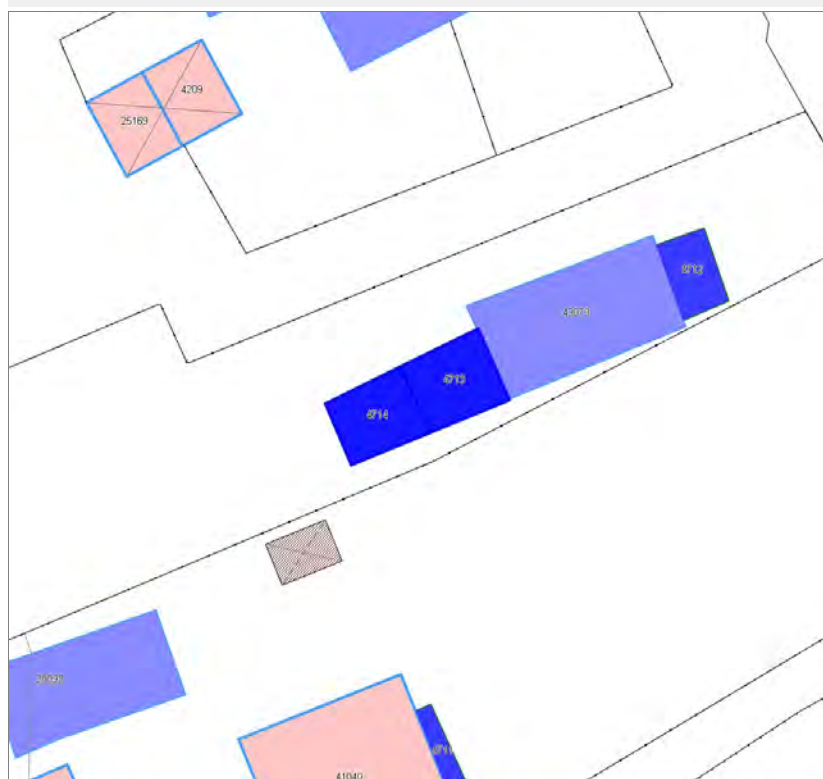


FOTO n° 47144 (edificio minore 4712)



Edificati Minori associati alla Scheda:

ID 4713 | ID 4714 |





Informazioni sulla Scheda

Informazioni sulla Scheda

- **Data rilevazione** 17/11/2019
- **Non rilevabile:** Non accessibili
- **Località** Monte San Quirico
- **Denominazione** Via della Bilonna

Informazioni sull'Edificato Minore 4713

Informazioni sull'Edificato Minore 4714

Edifici associati alla Scheda:

ID 6681





Informazioni sulla Scheda

Informazioni sulla Scheda

- **Data rilevazione** 17/11/2019
- **Località** Monte San Quirico
- **Denominazione** Via della Billaona

Informazioni sull'Edificio 6681

- **Usò prevalente:** residenziale
- **Usi presenti:** residenziale permanente
- **Numero alloggi:** 1

Edifici di impianto storico

- **Edifici con tipologie edilizie non di base:** villini

Rilievi fotografici



FOTO n° 47149 (edificio 6681)


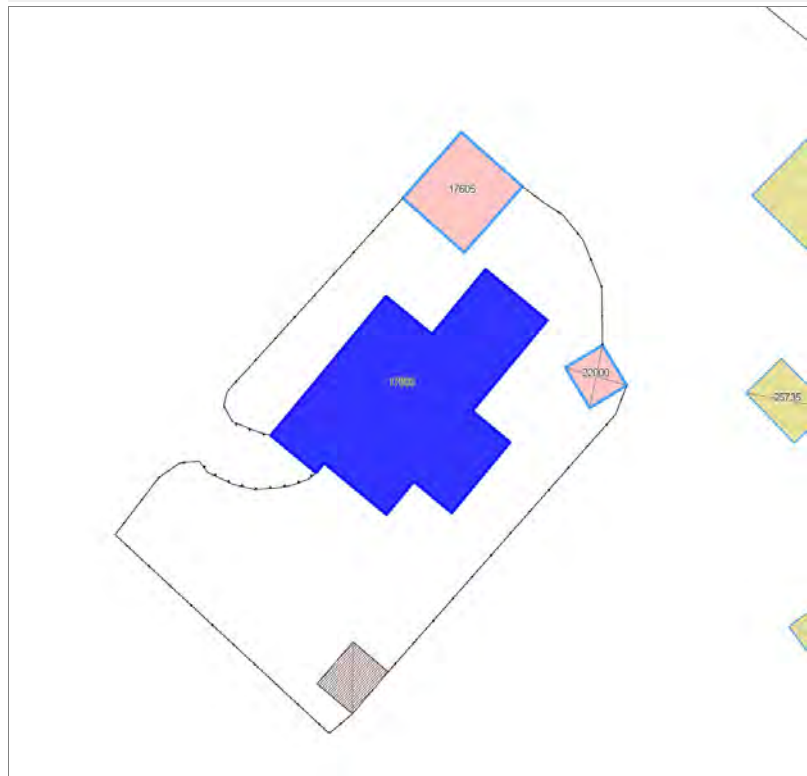


FOTO n° 47150 (edificio 6681)



Edifici associati alla Scheda:

ID 17606





Informazioni sulla Scheda

Informazioni sulla Scheda

- **Data rilevazione** 17/11/2019
- **Località** Monte San Quirico
- **Denominazione** via della Maulina

Informazioni sull'Edificio 17606

- **Usi prevalenti:** residenziale
- **Usi presenti:** residenziale permanente

Edifici di impianto storico

- **Edifici di matrice rurale:** fienili, stalle, manufatti di rimessaggio, ecc.



FOTO n° 47151 (edificio 17606)



FOTO n° 47152 (edificio 17606)



Edifici associati alla Scheda:

ID 23389 | ID 23391





Informazioni sulla Scheda

Informazioni sulla Scheda

- **Data rilevazione** 17/11/2019
- **Località** Monte San Quirico
- **Denominazione** Via della Billona

Informazioni sull'Edificio 23389

- **Uso prevalente:** non rilevabile

Informazioni sull'Edificio 23391

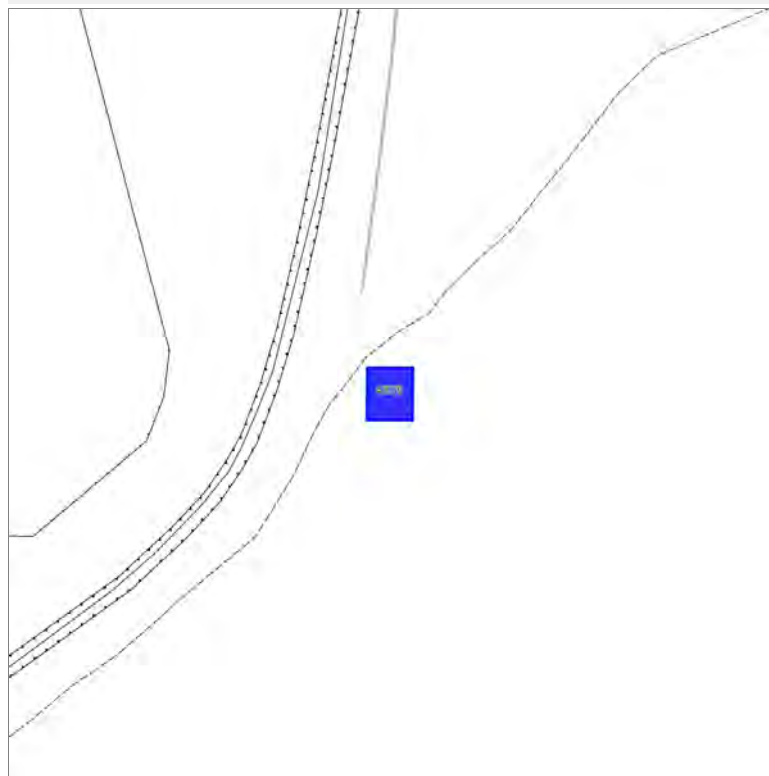
- **Uso prevalente:** non rilevabile

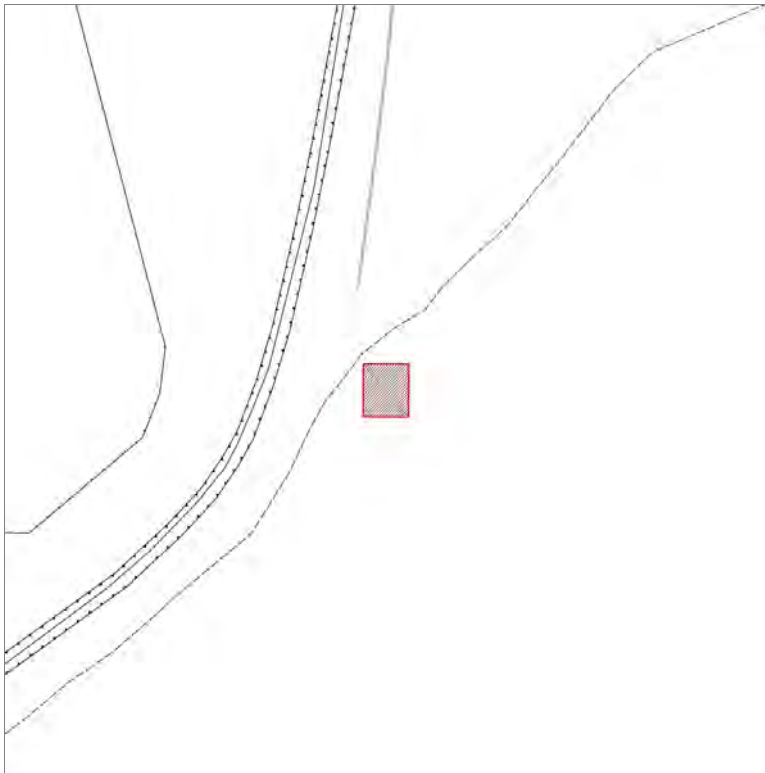
Edifici di impianto storico

- **Edifici di matrice rurale:** casa padronale

Edifici associati alla Scheda:

ID 43076





Informazioni sulla Scheda

Informazioni sulla Scheda

- **Data rilevazione** 17/11/2019
- **Non rilevabile:** Non accessibile. Strada dissestata e presenza di animali
- **Località** Monte San Quirico
- **Denominazione** Via della Billona

Informazioni sull'Edificio 43076

- **Usò prevalente:** non rilevabile

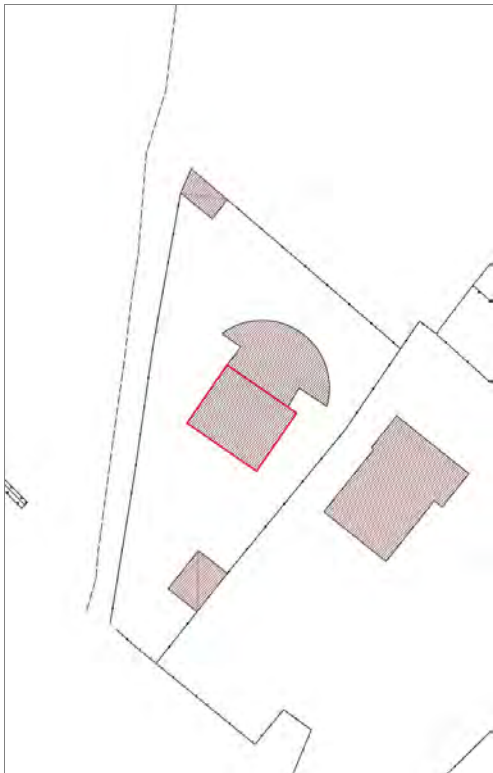
Edifici associati alla Scheda:

ID 30434 ID 43077

Edificati Minori associati alla Scheda:

ID 4716





Informazioni sulla Scheda

Informazioni sulla Scheda

- **Data rilevazione** 17/11/2019
- **Località** Monte San Quirico
- **Denominazione** via della Maulina

Informazioni sull'Edificio 30434

- **Usi prevalente:** residenziale
- **Usi presenti:** residenziale permanente

Edifici di impianto storico

- **Edifici con tipologie edilizie di base:** edifici con preminenza dei caratteri "in linea"

Informazioni sull'Edificio 43077

- **Usi prevalente:** non rilevabile

Informazioni sull'Edificato Minore 4716

Tipo
tettoia



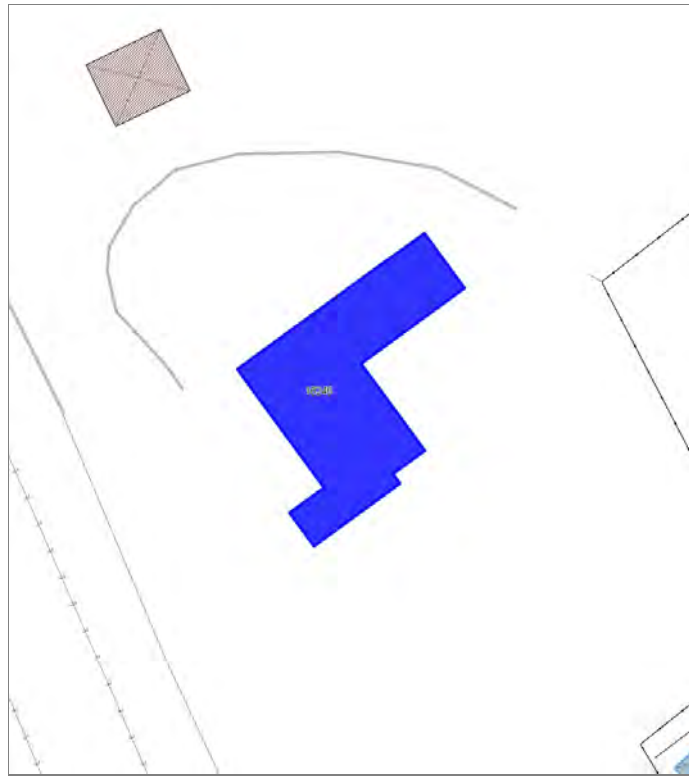
FOTO n° 47175 (edificio 30434)



FOTO n° 47176 (edificio minore 4716)



Edifici associati alla Scheda:
ID 16246





Informazioni sulla Scheda

Informazioni sulla Scheda

- **Data rilevazione** 17/11/2019
- **Località** Monte San Quirico
- **Denominazione** via per Corte Ghiglioni

Informazioni sull'Edificio 16246

- **Usi prevalente:** agricolo e funzioni connesse
- **Usi presenti:** attività produttiva agricola; somministrazione alimenti e bevande

Edifici di impianto storico

- **Edifici di matrice rurale:** fienili, stalle, manufatti di rimessaggio, ecc.

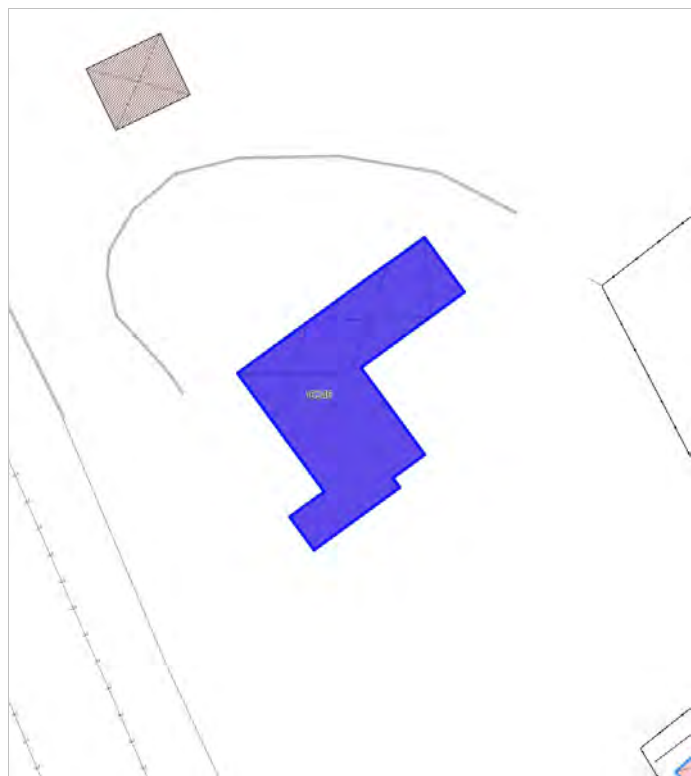


FOTO n° 47187 (edificio 16246)

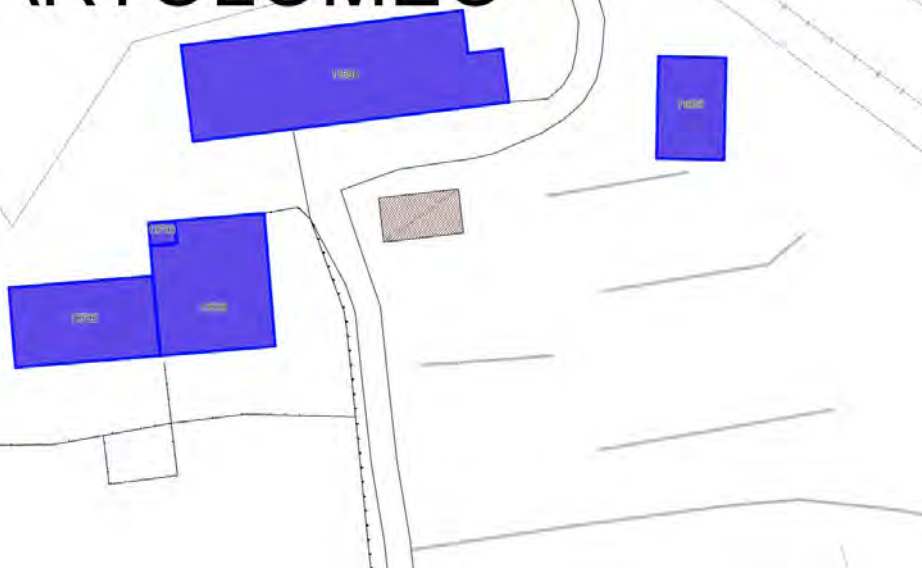


Edifici associati alla Scheda:

ID 11803 | ID 11804 | ID 13538 | ID 13792 | ID 13793



CASAPARSA BARTOLOMEO



CASAPARSA BARTOLOMEO



Informazioni sulla Scheda

Informazioni sulla Scheda

- **Data rilevazione** 17/11/2019
- **Località** Monte San Quirico
- **Denominazione** VIA DI VILLA BARSANTI

Informazioni sull'Edificio 11803

- **Uso prevalente:** agricolo e funzioni connesse
- **Usi presenti:** accessorio; attività produttiva agricola

Edifici di impianto storico

- **Edifici di matrice rurale:** fienili, stalle, manufatti di rimessaggio, ecc.

Informazioni sull'Edificio 11804

- **Uso prevalente:** residenziale
- **Usi presenti:** non in uso; residenziale saltuario; residenziale permanente
- **Numero alloggi:** 2

Edifici di impianto storico

- **Edifici di matrice rurale:** casa colonica isolata

Informazioni sull'Edificio 13538

- **Uso prevalente:** residenziale
- **Usi presenti:** residenziale permanente

Edifici di impianto storico

- **Edifici di matrice rurale:** casa padronale

Informazioni sull'Edificio 13792

- **Uso prevalente:** non rilevabile

Edifici di impianto storico

- **Edifici a carattere specialistico:** religiosa chiese e campanili

Informazioni sull'Edificio 13793

- **Uso prevalente:** non in uso
- **Usi presenti:** culto

Edifici di impianto storico

- **Edifici a carattere specialistico:** religiosa chiese e campanili

CASAPARSA BARTOLOMEO



FOTO n° 47198 (edificio 11803)



FOTO n° 47195 (edificio 11804)



FOTO n° 47196 (edificio 11804)



FOTO n° 47197 (edificio 11804)



FOTO n° 47199 (edificio 13538)



FOTO n° 47200 (edificio 13793)



Edifici associati alla Scheda:
ID 2404 | ID 2405





Informazioni sulla Scheda

Informazioni sulla Scheda

- **Data rilevazione** 17/11/2019
- **Località** Monte San Quirico
- **Denominazione** TRAVERSA PRIMA DI VIA DI MORIANO

Informazioni sull'Edificio 2404

- **Usi prevalenti:** non rilevabile
- **Usi presenti:** non rilevabile

Edifici di impianto storico

- **Edifici di matrice rurale:** fienili, stalle, manufatti di rimessaggio, ecc.

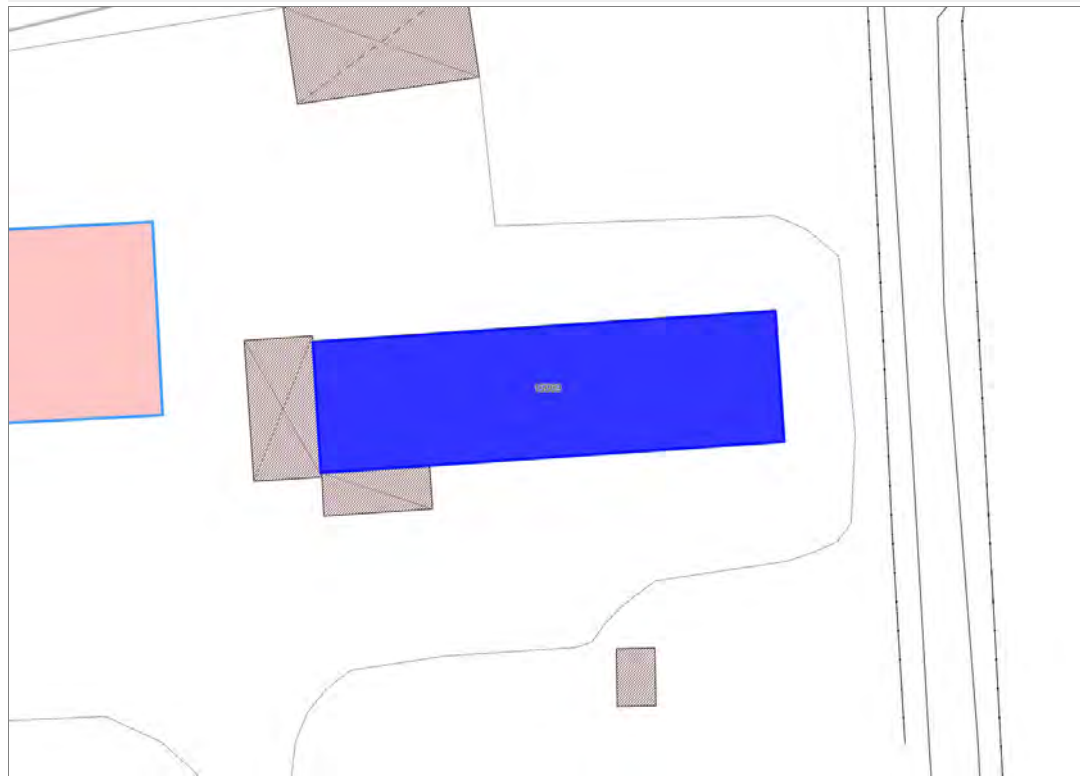
Informazioni sull'Edificio 2405

- **Usi prevalenti:** non rilevabile
- **Usi presenti:** non rilevabile

Edifici di impianto storico

- **Edifici di matrice rurale:** casa colonica isolata

Edifici associati alla Scheda:
ID 15589





Informazioni sulla Scheda

Informazioni sulla Scheda

- **Data rilevazione** 17/11/2019
- **Località** SANT'ALESSIO
- **Denominazione** VIA DEI BOCCONI

Informazioni sull'Edificio 15589

- **Usi prevalente:** residenziale
- **Usi presenti:** residenziale permanente
- **Numero alloggi:** 2

Edifici di impianto storico

- **Edifici di matrice rurale:** casa colonica isolata

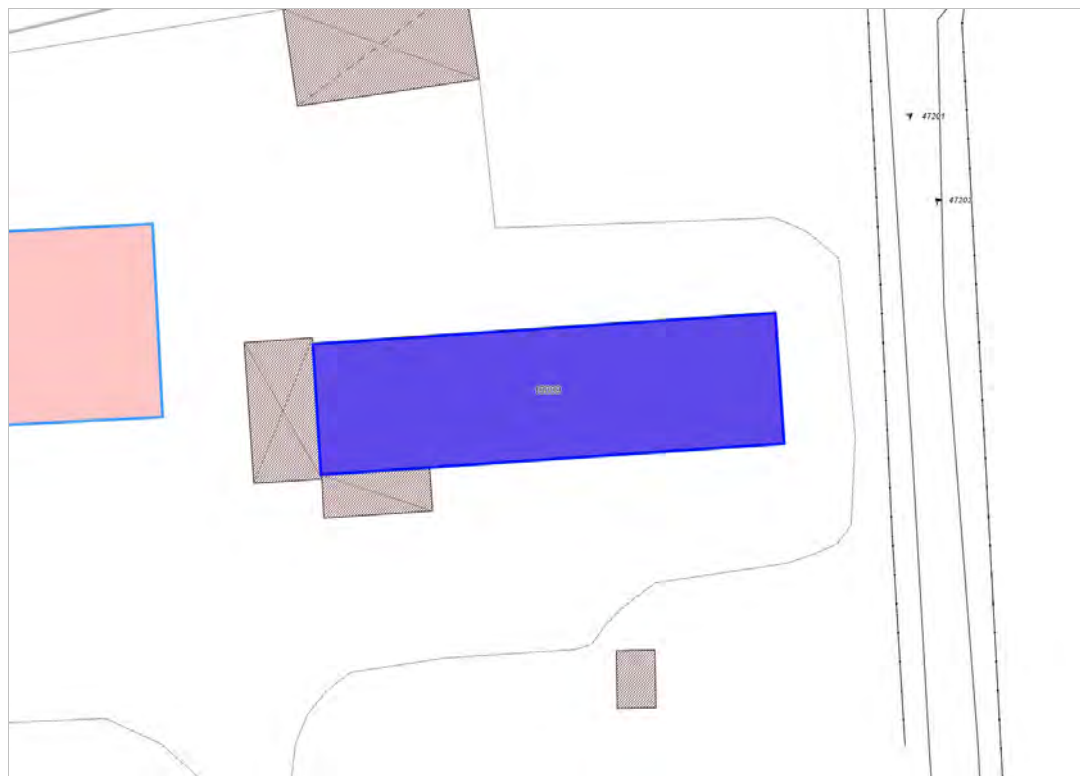
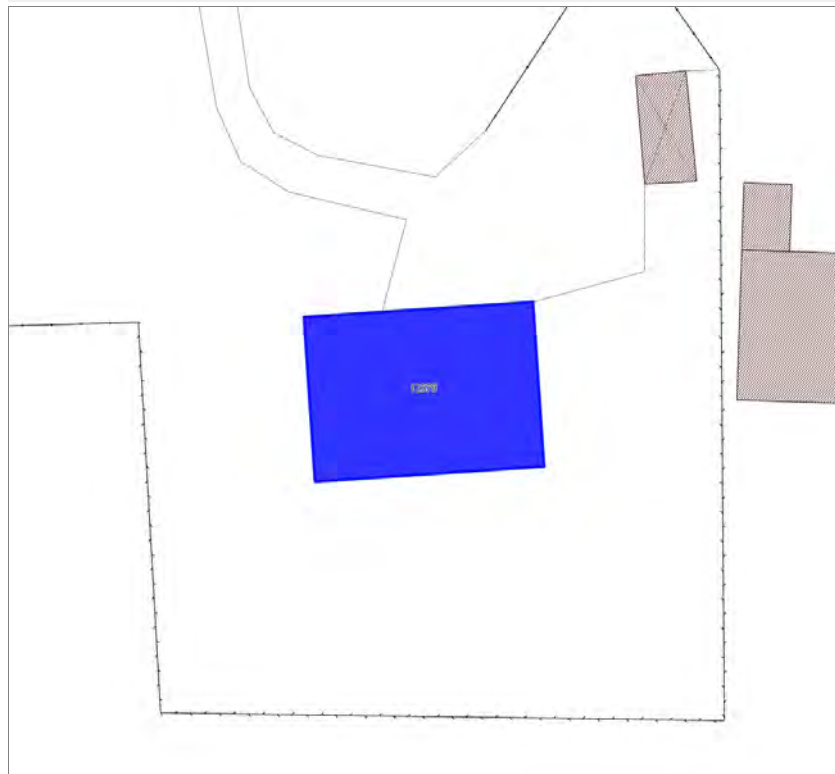


FOTO n° 47201 (edificio 15589)



Edifici associati alla Scheda:

ID 12378





Informazioni sulla Scheda

Informazioni sulla Scheda

- **Data rilevazione** 17/11/2019
- **Località** SANT'ALESSIO
- **Denominazione** VIA DEI BOCCONI

Informazioni sull'Edificio 12378

- **Usò prevalente:** residenziale
- **Usi presenti:** residenziale permanente
- **Numero alloggi:** 2

Edifici di impianto storico

- **Edifici di matrice rurale:** casa colonica isolata

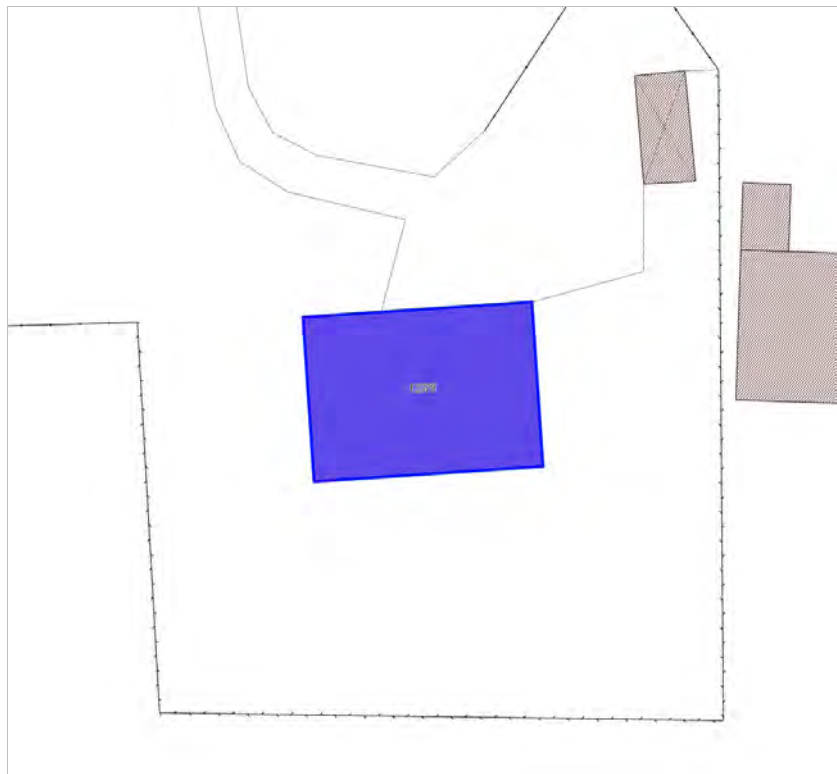
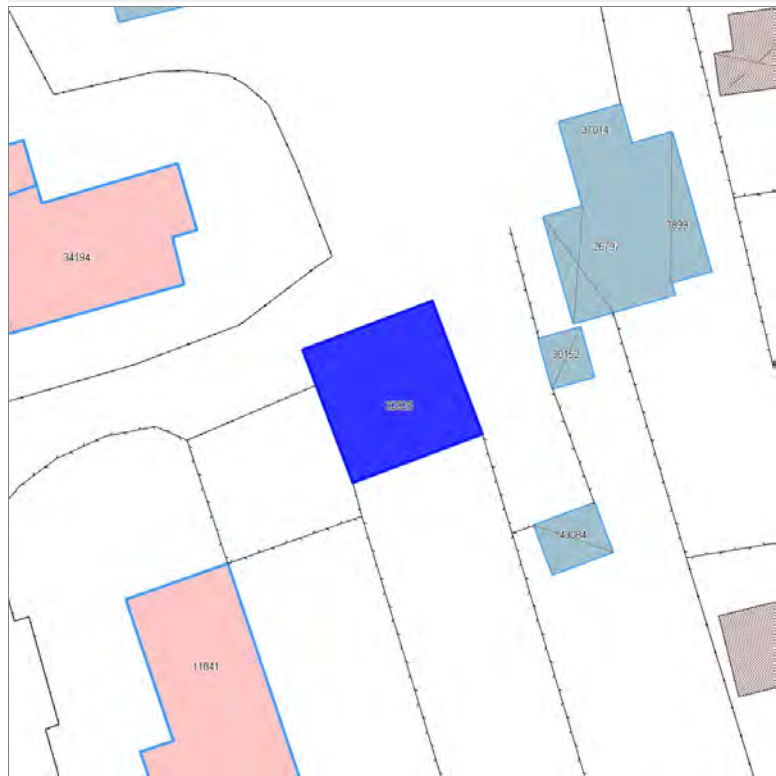


FOTO n° 47202 (edificio 12378)



Edifici associati alla Scheda:
ID 32925





Informazioni sulla Scheda

Informazioni sulla Scheda

- **Data rilevazione** 17/11/2019
- **Località** SANT'ALESSIO
- **Denominazione** VIA DELLA CHIESA traversa XVII

Informazioni sull'Edificio 32925

- **Usò prevalente:** residenziale
- **Usi presenti:** residenziale permanente
- **Numero alloggi:** 1

Edifici di impianto storico

- **Edifici con tipologie edilizie di base:** edifici con preminenza dei caratteri "in linea"

Rilievi fotografici



FOTO n° 47205 (edificio 32925)



FOTO n° 47204 (edificio 32925)



Edifici associati alla Scheda:

ID 3615





Informazioni sulla Scheda

Informazioni sulla Scheda

- **Data rilevazione** 17/11/2019
- **Località** SANT'ALESSIO
- **Denominazione** via della Chiesa XXVII

Informazioni sull'Edificio 3615

- **Usi prevalenti:** residenziale
- **Usi presenti:** residenziale permanente
- **Numero alloggi:** 1

Edifici di impianto storico

- **Edifici con tipologie edilizie non di base:** villini

Rilievi fotografici



FOTO n° 47227 (edificio 3615)



Edifici associati alla Scheda:

ID 20927 | ID 36471 | ID 36472 | ID 41227 | ID 43086





Informazioni sulla Scheda

Informazioni sulla Scheda

- **Data rilevazione** 17/11/2019
- **Località** SANT'ALESSIO
- **Denominazione** via della Chiesa XXVII

Informazioni sull'Edificio 20927

- **Usi prevalente:** residenziale
- **Usi presenti:** residenziale permanente
- **Numero alloggi:** 1

Edifici di impianto storico

- **Edifici con tipologie edilizie non di base:** villini

Informazioni sull'Edificio 36471

- **Usi prevalente:** accessorio
- **Usi presenti:** accessorio

Manufatti e altri edifici

- **Accessori:** ripostigli, rimessaggi, box

Informazioni sull'Edificio 36472

- **Usi prevalente:** residenziale
- **Usi presenti:** residenziale permanente
- **Numero alloggi:** 1

Edifici di impianto storico

- **Edifici con tipologie edilizie di base:** edifici con preminenza dei caratteri "in linea"

Informazioni sull'Edificio 41227

- **Usi prevalente:** accessorio
- **Usi presenti:** accessorio

Manufatti e altri edifici

- **Accessori:** ripostigli, rimessaggi, box

Informazioni sull'Edificio 43086

- **Usi prevalente:** accessorio
- **Usi presenti:** accessorio

Manufatti e altri edifici

- **Accessori:** ripostigli, rimessaggi, box

Rilievi fotografici



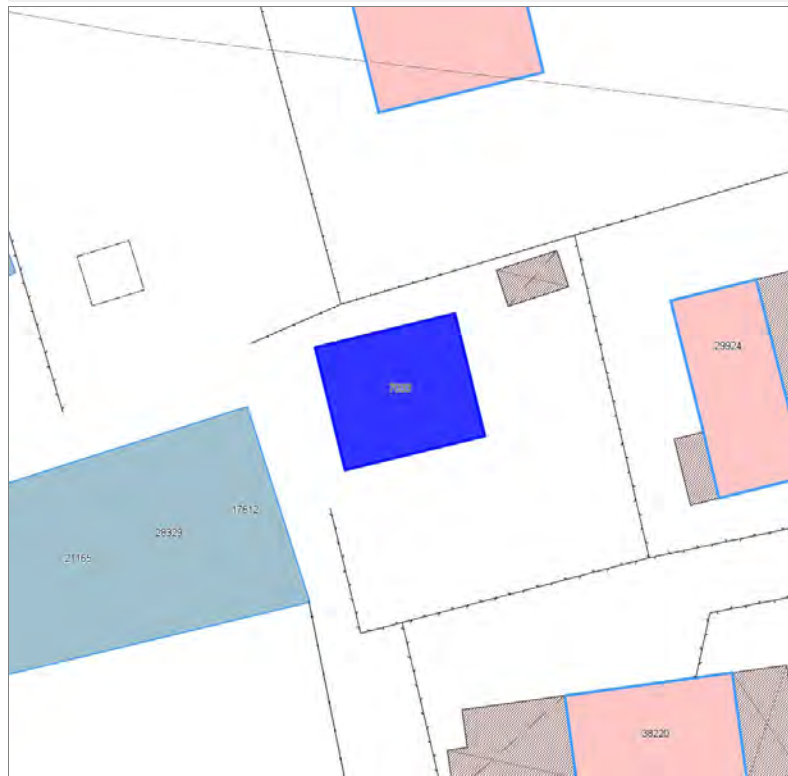
FOTO n° 47228 (edificio 20927)



FOTO n° 47229 (edificio 36472)



Edifici associati alla Scheda:
ID 7033





Informazioni sulla Scheda

Informazioni sulla Scheda

- **Data rilevazione** 17/11/2019
- **Località** SANT'ALESSIO
- **Denominazione** via della Chiesa XXVII

Informazioni sull'Edificio 7033

- **Usò prevalente:** residenziale
- **Usi presenti:** residenziale permanente
- **Numero alloggi:** 1

Edifici di impianto storico

- **Edifici con tipologie edilizie di base:** edifici con preminenza dei caratteri "in linea"



FOTO n° 47215 (edificio 7033)



Edifici associati alla Scheda:

ID 18341





Informazioni sulla Scheda

Informazioni sulla Scheda

- **Data rilevazione** 17/11/2019
- **Località** SANT'ALESSIO
- **Denominazione** via dei Malfatti

Informazioni sull'Edificio 18341

- **Usi prevalente:** residenziale
- **Usi presenti:** residenziale permanente

Edifici di impianto storico

- **Edifici di matrice rurale:** casa colonica isolata



FOTO n° 57577 (edificio 18341)



Edifici associati alla Scheda:
ID 25863





Informazioni sulla Scheda

Informazioni sulla Scheda

- **Data rilevazione** 17/11/2019
- **Località** SANT'ALESSIO
- **Denominazione** Traversa Prima di via Piana

Informazioni sull'Edificio 25863

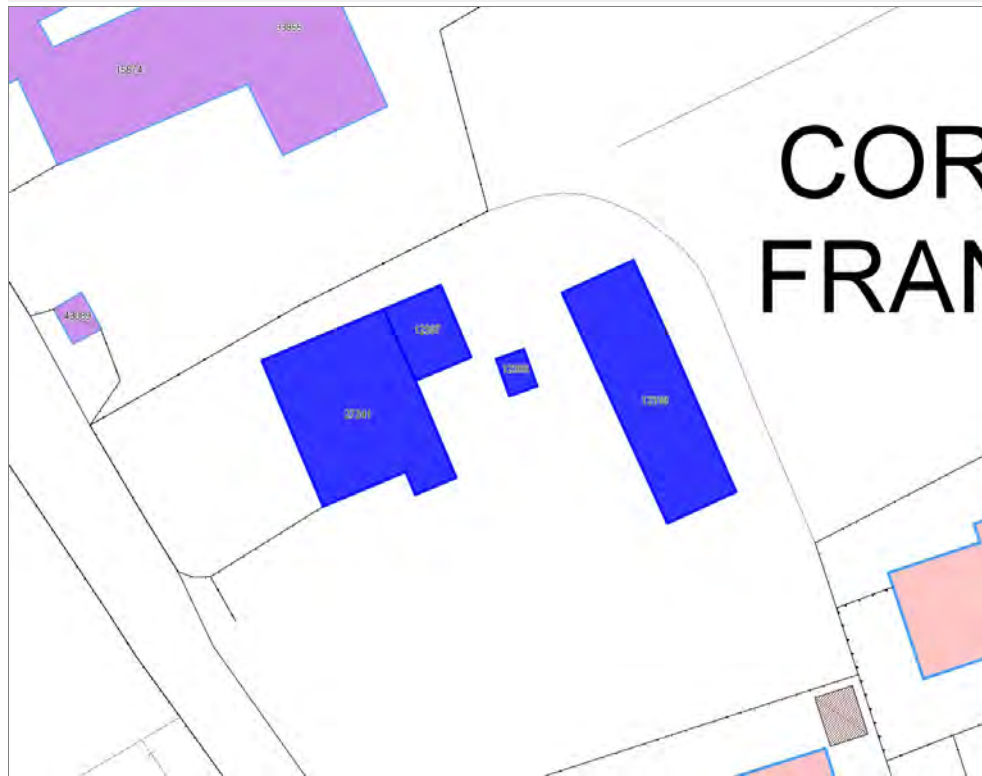
- **Usi prevalente:** turistico-ricettivo
- **Usi presenti:** residenza turistico alberghiera

Edifici di impianto storico

- **Edifici di matrice rurale:** casa colonica isolata

Edifici associati alla Scheda:

ID 12318 | ID 12396 | ID 12397 | ID 27341





COR
FRAN

Informazioni sulla Scheda

Informazioni sulla Scheda

- **Data rilevazione** 18/11/2019
- **Località** Monte San Quirico
- **Denominazione** VIA DELLE QUERCE DI MONTE SAN QUIRICO

Informazioni sull'Edificio 12318

- **Usi prevalenti:** non rilevabile
- **Usi presenti:** non rilevabile

Edifici di impianto storico

- **Edifici di matrice rurale:** fienili, stalle, manufatti di rimessaggio, ecc.

Informazioni sull'Edificio 12396

- **Usi prevalenti:** non rilevabile

Informazioni sull'Edificio 12397

- **Usi prevalenti:** non rilevabile

Informazioni sull'Edificio 27341

- **Usi prevalenti:** non rilevabile
- **Usi presenti:** non rilevabile

Manufatti e altri edifici

- **Edifici con caratteri conformi all'edificato tradizionale e/o preesistente:** a carattere non specialistico (di base)

Edifici associati alla Scheda:

ID 16460





Informazioni sulla Scheda

Informazioni sulla Scheda

- **Data rilevazione** 18/11/2019
- **Località** SANT'ALESSIO
- **Denominazione** via della Pieve

Informazioni sull'Edificio 16460

- **Usò prevalente:** residenziale
- **Usi presenti:** residenziale permanente
- **Numero alloggi:** 1

Edifici di impianto storico

- **Edifici di matrice rurale:** fienili, stalle, manufatti di rimessaggio, ecc.



FOTO n° 47285 (edificio 16460)



Edifici associati alla Scheda:

ID 14479 ID 16886 ID 43092

Edificati Minori associati alla Scheda:

ID 4740





LOC. AI LINCH

Informazioni sulla Scheda

Informazioni sulla Scheda

- **Data rilevazione** 18/11/2019
- **Località** SANT'ALESSIO
- **Denominazione** via del Caporale

Informazioni sull'Edificio 14479

- **Usi prevalente:** residenziale
- **Usi presenti:** residenziale permanente
- **Numero alloggi:** 1

Edifici di impianto storico

- **Edifici di matrice rurale:** casa colonica isolata

Informazioni sull'Edificio 16886

- **Usi prevalente:** residenziale
- **Usi presenti:** residenziale permanente
- **Numero alloggi:** 1

Edifici di impianto storico

- **Edifici di matrice rurale:** fienili, stalle, manufatti di rimessaggio, ecc.

Informazioni sull'Edificio 43092

- **Usi prevalente:** residenziale
- **Usi presenti:** residenziale permanente

Edifici di impianto storico

- **Edifici di matrice rurale:** casa colonica isolata

Informazioni sull'Edificato Minore 4740

Tipo
tettoia



FOTO n° 47289 (edificio 14479)



FOTO n° 47290 (edificio 14479)



FOTO n° 47291 (edificio 16886)



FOTO n° 47288 (edificio minore 4740)



Edifici associati alla Scheda:

ID 18252 | ID 23125 | ID 24775





Informazioni sulla Scheda

Informazioni sulla Scheda

- **Data rilevazione** 18/11/2019
- **Località** SANT'ALESSIO
- **Denominazione** via Pieve Santo Stefano

Informazioni sull'Edificio 18252

- **Uso prevalente:** non rilevabile

Informazioni sull'Edificio 23125

- **Uso prevalente:** residenziale
- **Usi presenti:** residenziale permanente
- **Numero alloggi:** 1

Edifici di impianto storico

- **Edifici con tipologie edilizie di base:** edifici con preminenza dei caratteri "in linea"

Informazioni sull'Edificio 24775

- **Uso prevalente:** residenziale
- **Usi presenti:** residenziale permanente
- **Numero alloggi:** 1

Edifici di impianto storico

- **Edifici di matrice rurale:** fienili, stalle, manufatti di rimessaggio, ecc.

Rilievi fotografici



FOTO n° 47292 (edificio 23125)



FOTO n° 47293 (edificio 23125)



FOTO n° 47295 (edificio 23125)



FOTO n° 47294 (edificio 24775)




FOTO n° 47296 (edificio 24775)



Edificati Minori associati alla Scheda:

ID 4741 | ID 4742 | ID 4743 | ID 4744





Informazioni sulla Scheda

Informazioni sulla Scheda

- **Data rilevazione** 18/11/2019
- **Non rilevabile:** Non accessibili
- **Località** SANT'ALESSIO
- **Denominazione** via Pieve Santo Stefano

Informazioni sull'Edificato Minore 4741

Informazioni sull'Edificato Minore 4742

Informazioni sull'Edificato Minore 4743

Informazioni sull'Edificato Minore 4744

Edifici associati alla Scheda:

ID 21047

Edificati Minori associati alla Scheda:

ID 4745





Informazioni sulla Scheda

Informazioni sulla Scheda

- **Data rilevazione** 18/11/2019
- **Località** SANT'ALESSIO
- **Denominazione** Via della Pieve Santo Stefano

Informazioni sull'Edificio 21047

- **Usi prevalenti:** residenziale
- **Usi presenti:** residenziale permanente
- **Numero alloggi:** 1

Edifici di impianto storico

- **Edifici di matrice rurale:** casa colonica isolata

Informazioni sull'Edificato Minore 4745

Tipo
tettoia

Rilievi fotografici



FOTO n° 47297 (edificio 21047)



FOTO n° 47298 (edificio minore 4745)



Edifici associati alla Scheda:
ID 29976





Informazioni sulla Scheda

Informazioni sulla Scheda

- **Data rilevazione** 19/11/2019
- **Non rilevabile:** Non visibile. Cannello alto. Proprietario non risponde
- **Località** SANT'ALESSIO
- **Denominazione** via della Pieve Santo Stefano trav VI

Informazioni sull'Edificio 29976

- **Usò prevalente:** non rilevabile

Rilievi fotografici



FOTO n° 47304 (edificio 29976)



Edifici associati alla Scheda:

ID 6064 | ID 30301 | ID 35320 | ID 37966



MARTINO VIGNALE



Informazioni sulla Scheda

Informazioni sulla Scheda

- **Data rilevazione** 19/11/2019
- **Località** SAN MARTINO IN VIGNALE
- **Denominazione** via della Pieve di Santo Stefano

Informazioni sull'Edificio 6064

- **Uso prevalente:** residenziale
- **Usi presenti:** residenziale permanente
- **Numero alloggi:** 1

Edifici di impianto storico

- **Edifici di matrice rurale:** fienili, stalle, manufatti di rimessaggio, ecc.

Informazioni sull'Edificio 30301

- **Uso prevalente:** residenziale

Edifici di impianto storico

- **Edifici di matrice rurale:** casa padronale

Informazioni sull'Edificio 35320

- **Uso prevalente:** non rilevabile

Informazioni sull'Edificio 37966

- **Uso prevalente:** residenziale
- **Usi presenti:** residenziale permanente

Edifici di impianto storico

- **Edifici di matrice rurale:** casa padronale



FOTO n° 47307 (edificio 6064)



FOTO n° 47306 (edificio 30301)



FOTO n° 47305 (edificio 37966)



Edifici associati alla Scheda:
ID 4834 | ID 21715



GIANNINI



Informazioni sulla Scheda

Informazioni sulla Scheda

- **Data rilevazione** 19/11/2019
- **Non rilevabile:** Proprietari vietano l'accesso e il rilievo
- **Località** SAN MARTINO IN VIGNALE
- **Denominazione** via Piana

Informazioni sull'Edificio 4834

- **Usò prevalente:** non rilevabile

Informazioni sull'Edificio 21715

- **Usò prevalente:** non rilevabile

Edifici associati alla Scheda:
ID 19923





Informazioni sulla Scheda

Informazioni sulla Scheda

- **Data rilevazione** 19/11/2019
- **Località** CARIGNANO
- **Denominazione** VIA DELLE NUBACHE 377

Informazioni sull'Edificio 19923

- **Usò prevalente:** residenziale
- **Usi presenti:** residenziale saltuario
- **Numero alloggi:** 1

Edifici di impianto storico

- **Edifici di matrice rurale:** casa colonica isolata



FOTO n° 47308 (edificio 19923)



FOTO n° 47309 (edificio 19923)



Edifici associati alla Scheda:
ID 7557





Informazioni sulla Scheda

Informazioni sulla Scheda

- **Data rilevazione** 19/11/2019
- **Località** CARIGNANO
- **Denominazione** VIA DELLE NUBACHE

Informazioni sull'Edificio 7557

- **Usi prevalenti:** non rilevabile
- **Usi presenti:** non rilevabile

Edifici di impianto storico

- **Edifici con tipologie edilizie non di base:** villini

Edifici associati alla Scheda:
ID 8592 | ID 30471 | ID 35082





Informazioni sulla Scheda

Informazioni sulla Scheda

- **Data rilevazione** 19/11/2019
- **Località** CARIGNANO
- **Denominazione** VIA DELLE NUBACHE

Informazioni sull'Edificio 8592

- **Uso prevalente:** non rilevabile
- **Usi presenti:** non rilevabile

Edifici di impianto storico

- **Edifici di matrice rurale:** casa padronale

Informazioni sull'Edificio 30471

- **Uso prevalente:** non rilevabile
- **Usi presenti:** non rilevabile

Edifici di impianto storico

- **Edifici a carattere specialistico:** religiosa chiese e campanili

Informazioni sull'Edificio 35082

- **Uso prevalente:** non rilevabile

Edifici associati alla Scheda:

ID 14563 ID 14565

Edificati Minori associati alla Scheda:

ID 4748



SESTI



Informazioni sulla Scheda

Informazioni sulla Scheda

- **Data rilevazione** 19/11/2019
- **Località** CARIGNANO
- **Denominazione** VIA DELLE NUBACHE

Informazioni sull'Edificio 14563

- **Usi prevalente:** non rilevabile
- **Usi presenti:** non rilevabile

Edifici di impianto storico

- **Edifici di matrice rurale:** fienili, stalle, manufatti di rimessaggio, ecc.

Informazioni sull'Edificio 14565

- **Usi prevalente:** residenziale
- **Usi presenti:** residenziale permanente
- **Numero alloggi:** 1

Edifici di impianto storico

- **Edifici di matrice rurale:** casa colonica isolata

Informazioni sull'Edificato Minore 4748

Tipo
tettoia



FOTO n° 47310 (edificio 14565)

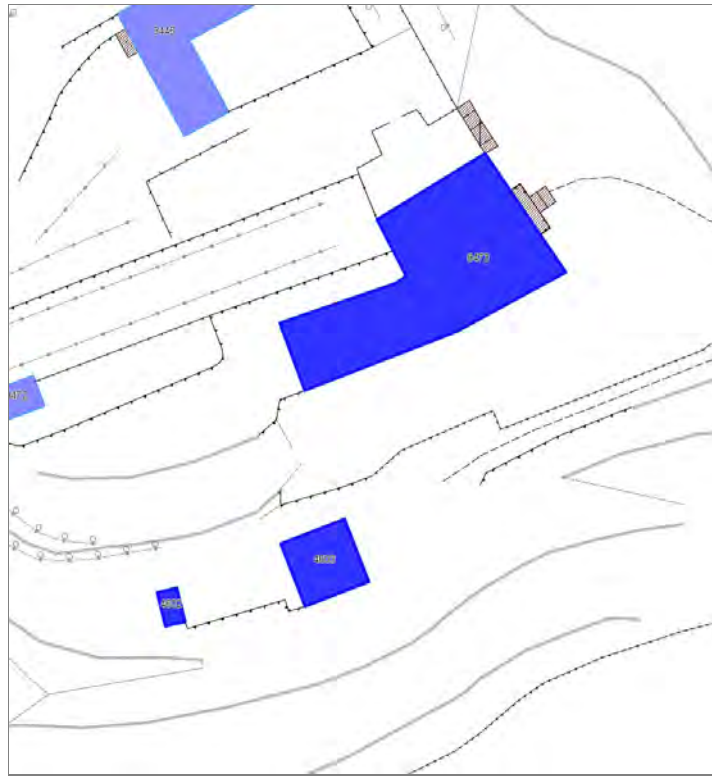


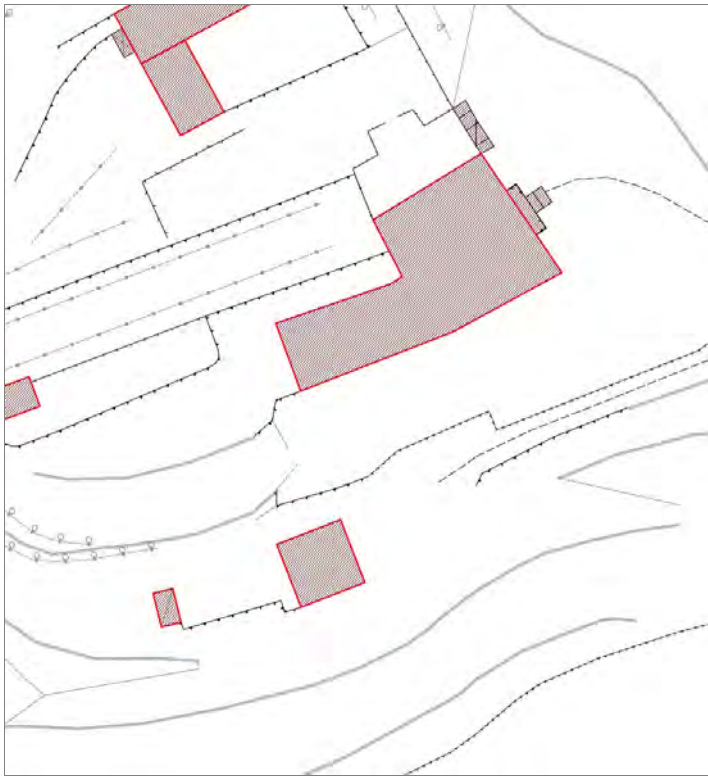
FOTO n° 47311 (edificio minore 4748)



Edifici associati alla Scheda:

ID 4602 ID 4603 ID 8473





Informazioni sulla Scheda

Informazioni sulla Scheda

- **Data rilevazione** 19/11/2019
- **Località** CARIGNANO
- **Denominazione** via dei Bernicchi

Informazioni sull'Edificio 4602

- **Uso prevalente:** accessorio
 - **Usi presenti:** accessorio
- Manufatti e altri edifici**
- **Accessori:** altro

Informazioni sull'Edificio 4603

- **Uso prevalente:** residenziale
 - **Usi presenti:** residenziale permanente
 - **Numero alloggi:** 1
- Edifici di impianto storico**
- **Edifici di matrice rurale:** casa colonica isolata

Informazioni sull'Edificio 8473

- **Uso prevalente:** residenziale
 - **Usi presenti:** residenziale permanente
 - **Numero alloggi:** 2
- Edifici di impianto storico**
- **Edifici di matrice rurale:** casa colonica isolata

Rilievi fotografici

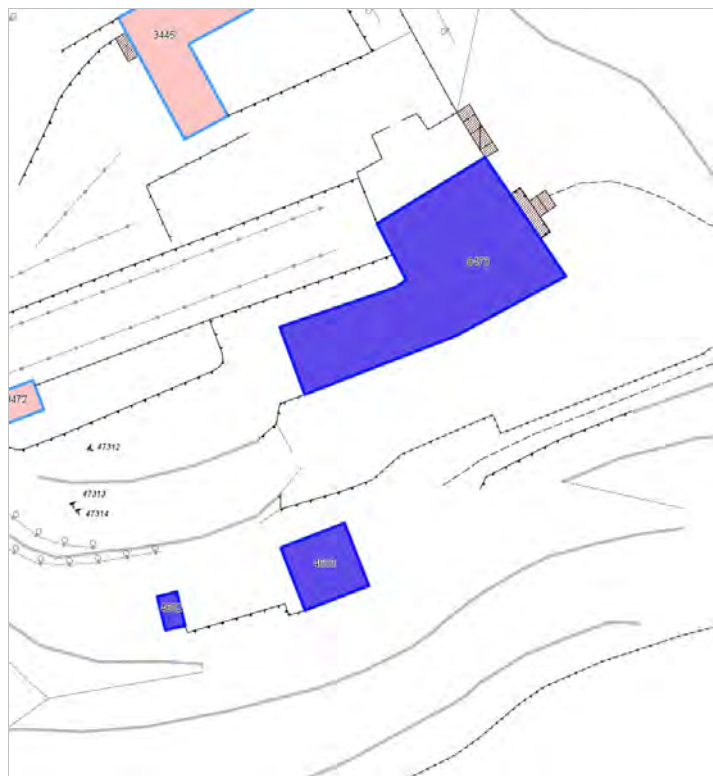


FOTO n° 47314 (edificio 4602)



FOTO n° 47313 (edificio 4603)



FOTO n° 47312 (edificio 8473)



Edifici associati alla Scheda:
ID 3445 | ID 8472 |



CORTILE SERRAVA



Informazioni sulla Scheda

Informazioni sulla Scheda

- **Data rilevazione** 19/11/2019
- **Non rilevabile:** Presenza di cani da guardia
- **Località** CARIGNANO
- **Denominazione** via dei Bemicchi

Informazioni sull'Edificio 3445

- **Usò prevalente:** non rilevabile

Informazioni sull'Edificio 8472

- **Usò prevalente:** non rilevabile

Edifici associati alla Scheda:

ID 26731 | ID 26732





Informazioni sulla Scheda

Informazioni sulla Scheda

- **Data rilevazione** 19/11/2019
- **Non rilevabile:** Non accessibile e proprietario vieta il rilievo
- **Località** MUTIGLIANO
- **Denominazione** via delle Foreste

Informazioni sull'Edificio 26731

- **Usò prevalente:** non rilevabile

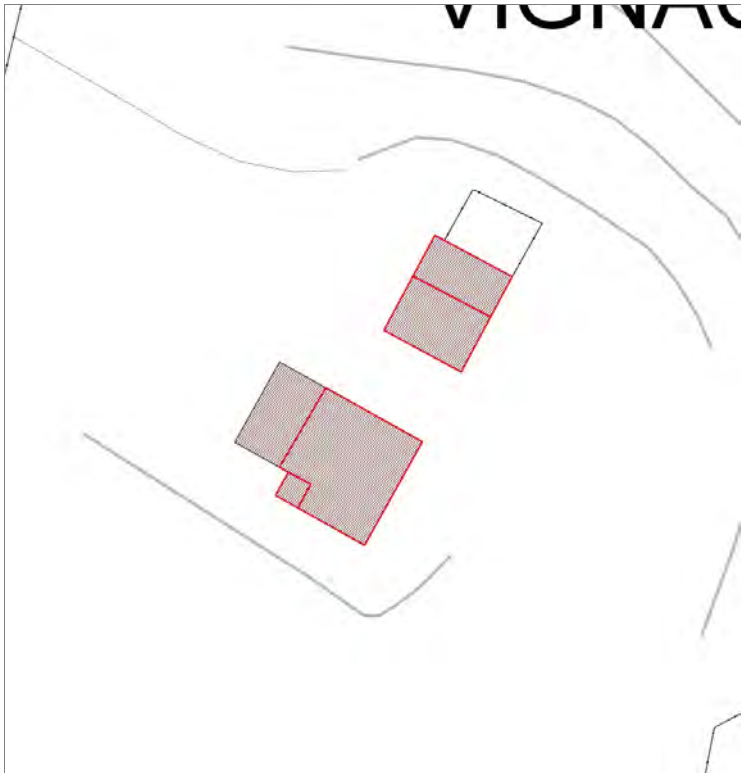
Informazioni sull'Edificio 26732

- **Usò prevalente:** non rilevabile

Edifici associati alla Scheda:

ID 6498 | ID 6499 |





Informazioni sulla Scheda

Informazioni sulla Scheda

- **Data rilevazione** 19/11/2019
- **Non rilevabile:** Edifici recintati e cani da guardia nei pressi della recinzione
- **Località** MUTIGLIANO
- **Denominazione** via delle Foreste

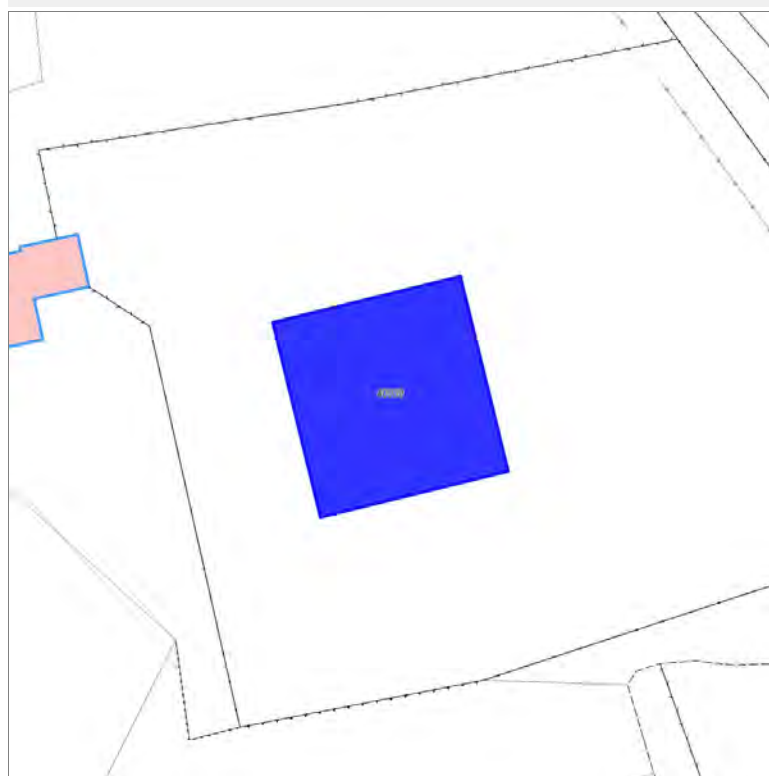
Informazioni sull'Edificio 6498

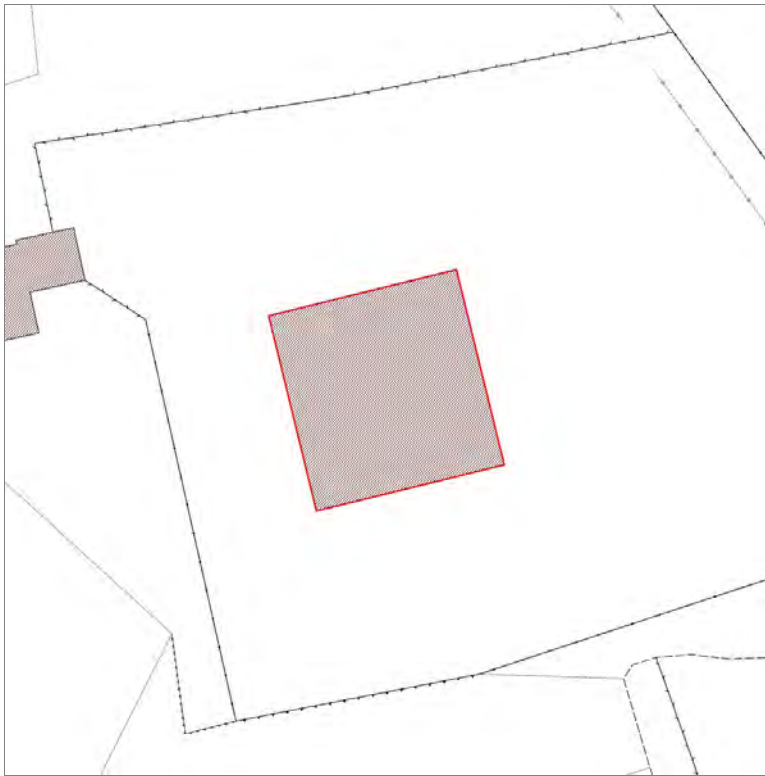
- **Usò prevalente:** non rilevabile

Informazioni sull'Edificio 6499

- **Usò prevalente:** non rilevabile

Edifici associati alla Scheda:
ID 40939





Informazioni sulla Scheda

Informazioni sulla Scheda

- **Data rilevazione** 19/11/2019
- **Non rilevabile:** Proprietario non consente il rilievo; prende numero di targa e chiama i vigili
- **Località** CARIGNANO
- **Denominazione** via delle Murticciole

Informazioni sull'Edificio 40939

- **Usò prevalente:** non rilevabile

Edifici associati alla Scheda:

ID 29463 ID 29464





Informazioni sulla Scheda

Informazioni sulla Scheda

- **Data rilevazione** 19/11/2019
- **Località** CARIGNANO
- **Denominazione** via delle Muricciole

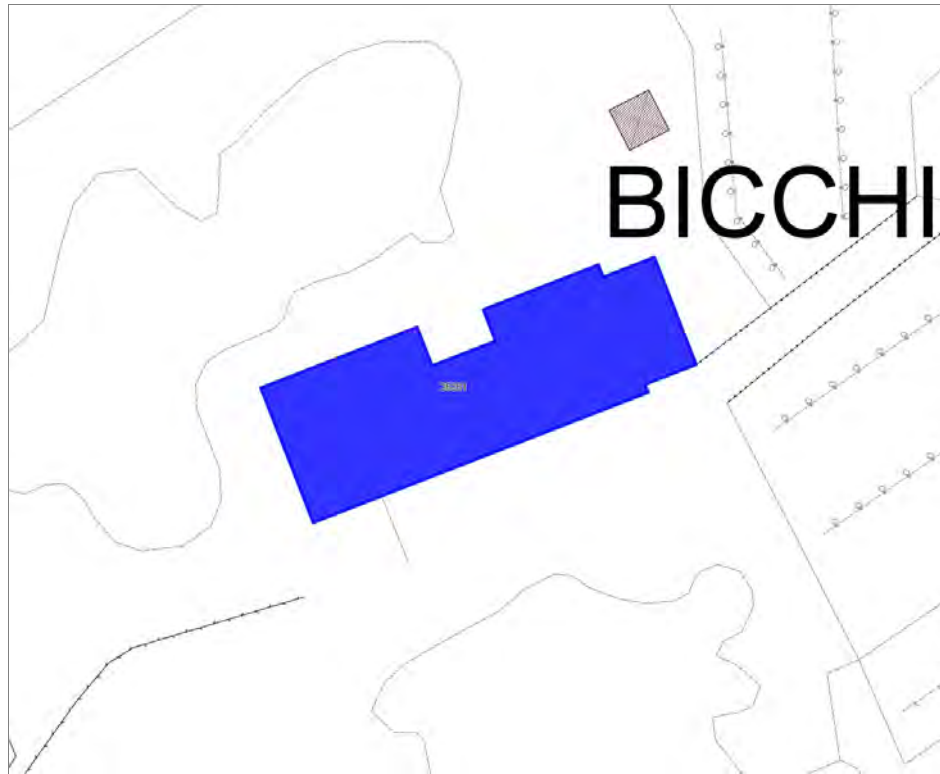
Informazioni sull'Edificio 29463

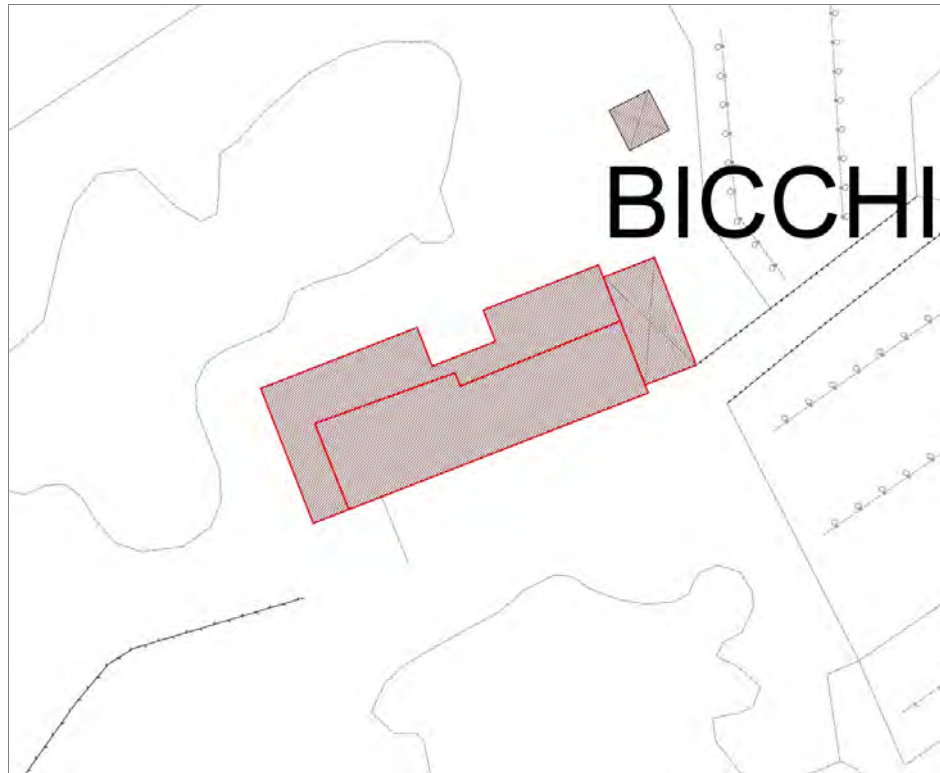
- **Usi prevalenti:** non rilevabile
- **Usi presenti:** non rilevabile
- **Manufatti e altri edifici**
 - **Accessori:** altro

Informazioni sull'Edificio 29464

- **Usi prevalenti:** non rilevabile
- **Usi presenti:** non rilevabile
- **Edifici di impianto storico**
 - **Edifici di matrice rurale:** casa padronale

Edifici associati alla Scheda:
ID 26261





Informazioni sulla Scheda

Informazioni sulla Scheda

- **Data rilevazione** 19/11/2019
- **Località** SAN MARTINO IN VIGNALE
- **Denominazione** via dei Cotani

Informazioni sull'Edificio 26261

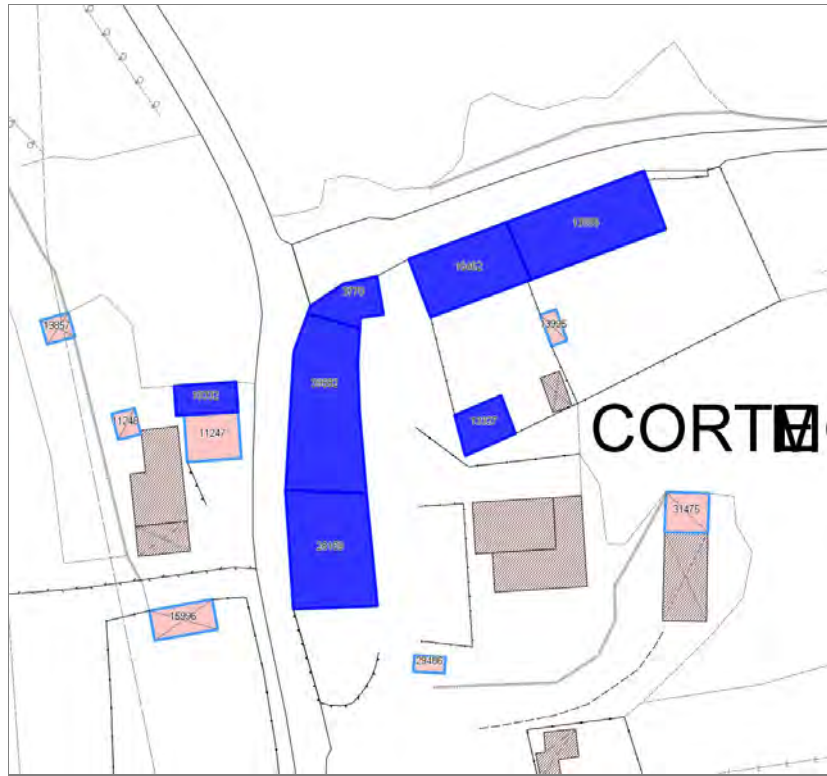
- **Usi prevalenti:** non rilevabile
- **Usi presenti:** non rilevabile

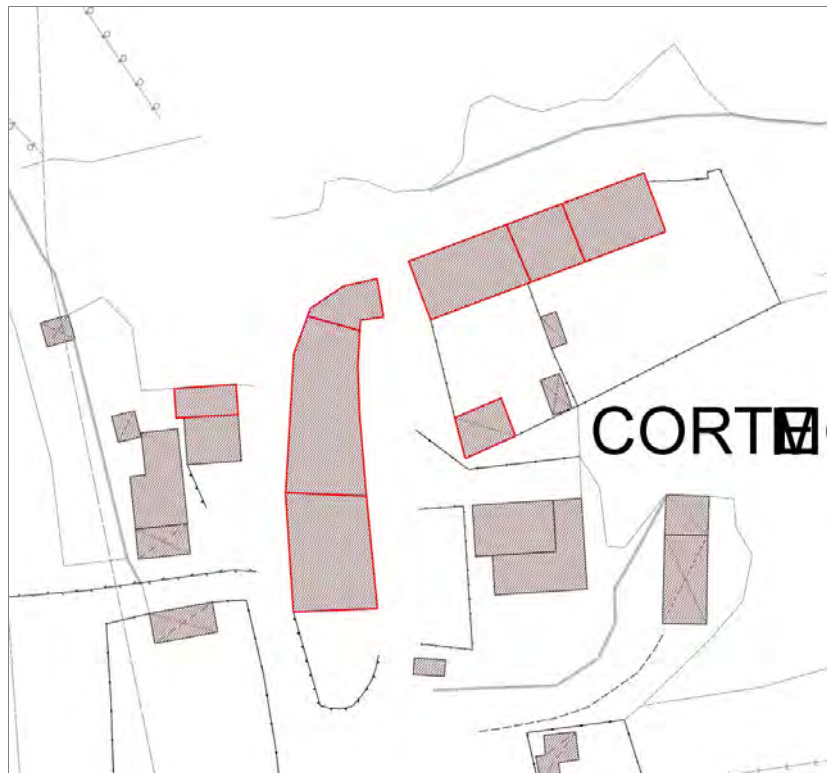
Edifici di impianto storico

- **Edifici di matrice rurale:** casa colonica isolata

Edifici associati alla Scheda:

ID 3770 | ID 13327 | ID 13996 | ID 18332 | ID 18462 | ID 28159 | ID 39582 |





Informazioni sulla Scheda

Informazioni sulla Scheda

- **Data rilevazione** 19/11/2019
- **Località** CARIGNANO
- **Denominazione** VIA DELLE NUBACHE

Informazioni sull'Edificio 3770

- **Uso prevalente:** misto
- **Usi presenti:** accessorio; residenziale permanente

Edifici di impianto storico

- **Edifici di matrice rurale:** fienili, stalle, manufatti di rimessaggio, ecc.

Informazioni sull'Edificio 13327

- **Uso prevalente:** non rilevabile

Informazioni sull'Edificio 13996

- **Uso prevalente:** residenziale
- **Usi presenti:** residenziale permanente
- **Numero alloggi:** 1

Edifici di impianto storico

- **Edifici di matrice rurale:** casa colonica isolata

Informazioni sull'Edificio 18332

- **Uso prevalente:** accessorio
- **Usi presenti:** accessorio

Manufatti e altri edifici

- **Accessori:** ripostigli, rimessaggi, box

Informazioni sull'Edificio 18462

- **Uso prevalente:** residenziale
- **Usi presenti:** residenziale permanente
- **Numero alloggi:** 1

Edifici di impianto storico

- **Edifici di matrice rurale:** casa colonica isolata

Informazioni sull'Edificio 28159

- **Uso prevalente:** residenziale
- **Usi presenti:** residenziale permanente
- **Numero alloggi:** 2

Edifici di impianto storico

- **Edifici con tipologie edilizie di base:** edifici con preminenza dei caratteri "in linea"

Informazioni sull'Edificio 39582

- **Uso prevalente:** residenziale
- **Usi presenti:** residenziale permanente

Edifici di impianto storico

■ **Numero alloggi:** 1

■ **Edifici di matrice rurale:** casa colonica isolata

FOTO n° 47316 (edificio 3770)



FOTO n° 47320 (edificio 13996)



FOTO n° 47321 (edificio 13996)



FOTO n° 47315 (edificio 18332)



FOTO n° 47319 (edificio 18462)



FOTO n° 47318 (edificio 28159)



FOTO n° 47317 (edificio 39582)



Edifici associati alla Scheda:
ID 2575





Informazioni sulla Scheda

Informazioni sulla Scheda

- **Data rilevazione** 19/11/2019
- **Località** CARIGNANO
- **Denominazione** via per Carignano

Informazioni sull'Edificio 2575

- **Usi prevalente:** residenziale
- **Usi presenti:** residenziale permanente
- **Numero alloggi:** 1

Edifici di impianto storico

- **Edifici di matrice rurale:** casa colonica isolata



FOTO n° 47322 (edificio 2575)



FOTO n° 47323 (edificio 2575)

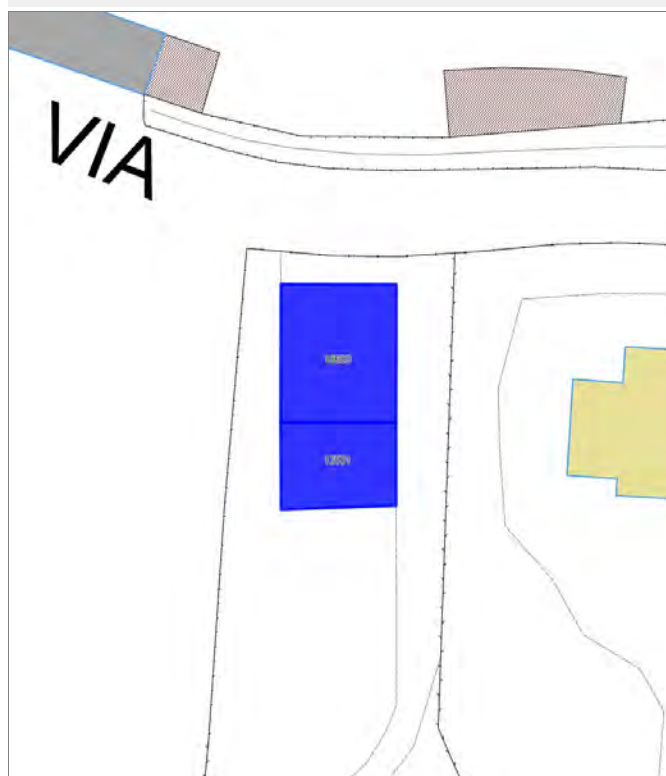


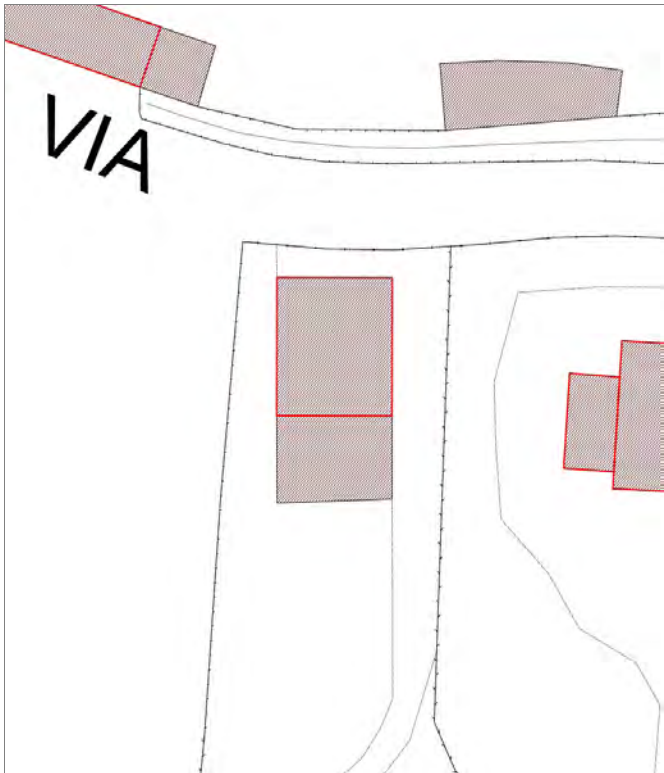
FOTO n° 47324 (edificio 2575)



Edifici associati alla Scheda:

ID 12531 | ID 15600





Informazioni sulla Scheda

Informazioni sulla Scheda

- **Data rilevazione** 20/11/2019
- **Località** VICOPELAGO
- **Denominazione** Via di vicopelago

Informazioni sull'Edificio 12531

- **Usò prevalente:** residenziale
- **Usi presenti:** residenziale permanente
- **Numero alloggi:** 1

Manufatti e altri edifici

- **Edifici con caratteri conformi all'edificato tradizionale e/o preesistente:** a carattere non specialistico (di base)

Informazioni sull'Edificio 15600

- **Usò prevalente:** residenziale
- **Usi presenti:** residenziale permanente
- **Numero alloggi:** 1

Edifici di impianto storico

- **Edifici di matrice rurale:** fienili, stalle, manufatti di rimessaggio, ecc.

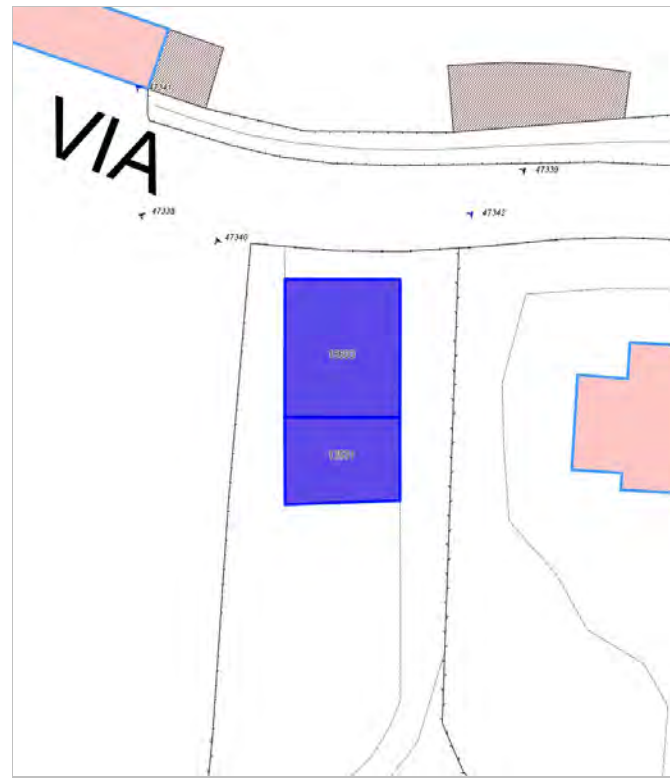


FOTO n° 47341 (scheda)



FOTO n° 47342 (scheda)



FOTO n° 47340 (edificio 12531)



FOTO n° 47338 (edificio 15600)



FOTO n° 47339 (edificio 15600)



Edifici associati alla Scheda:

ID 5144

Edificati Minori associati alla Scheda:

ID 4749





Informazioni sulla Scheda

Informazioni sulla Scheda

- **Data rilevazione** 20/11/2019
- **Località** SAN MICHELE DI MORIANO
- **Denominazione** via di Mammoli

Informazioni sull'Edificio 5144

- **Usi prevalenti:** misto
- **Usi presenti:** accessorio

Edifici di impianto storico

- **Edifici di matrice rurale:** fienili, stalle, manufatti di rimessaggio, ecc.

Informazioni sull'Edificato Minore 4749

Tipo
tettoia



FOTO n° 47346 (edificio 5144)



FOTO n° 47347 (edificio 5144)



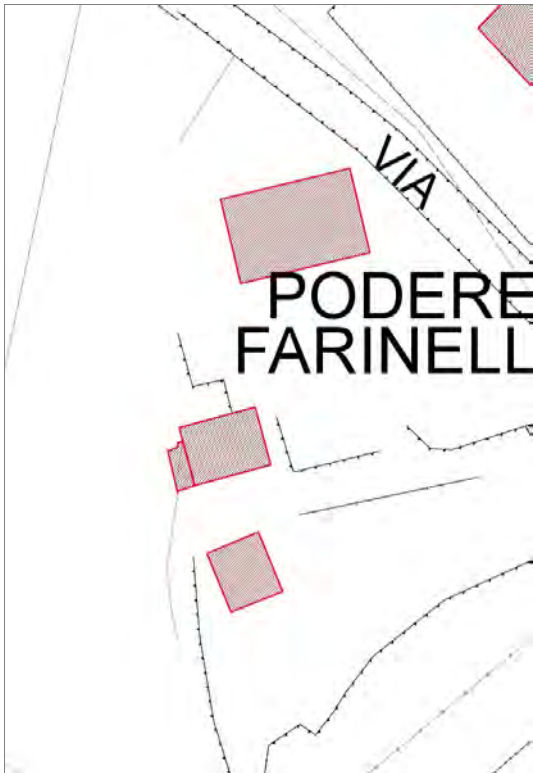
FOTO n° 47345 (edificio minore 4749)



Edifici associati alla Scheda:

ID 3001 | ID 11307 | ID 11308





Informazioni sulla Scheda

Informazioni sulla Scheda

- **Data rilevazione** 20/11/2019
- **Località** SAN MICHELE DI MORIANO
- **Denominazione** via di Mammoli

Informazioni sull'Edificio 3001

- **Usi prevalenti:** accessorio
- **Usi presenti:** accessorio
- **Manufatti e altri edifici**
 - **Accessori:** altro

Informazioni sull'Edificio 11307

- **Usi prevalenti:** non rilevabile
- **Usi presenti:** non rilevabile
- **Edifici di impianto storico**
 - **Edifici di matrice rurale:** casa padronale

Informazioni sull'Edificio 11308

- **Usi prevalenti:** non rilevabile
- **Usi presenti:** non rilevabile
- **Edifici di impianto storico**
 - **Edifici di matrice rurale:** fienili, stalle, manufatti di rimessaggio, ecc.

Edifici associati alla Scheda:

ID 3869 | ID 11002





Informazioni sulla Scheda

Informazioni sulla Scheda

- **Data rilevazione** 20/11/2019
- **Località** SAN MICHELE DI MORIANO
- **Denominazione** via di Mammoli

Informazioni sull'Edificio 3869

- **Usi prevalenti:** residenziale
- **Usi presenti:** residenziale permanente
- **Numero alloggi:** 1

Edifici di impianto storico

- **Edifici di matrice rurale:** casa colonica isolata

Informazioni sull'Edificio 11002

- **Usi prevalenti:** non rilevabile
- **Usi presenti:** non rilevabile

Edifici di impianto storico

- **Altri edifici:** rudere



FOTO n° 47348 (edificio 3869)



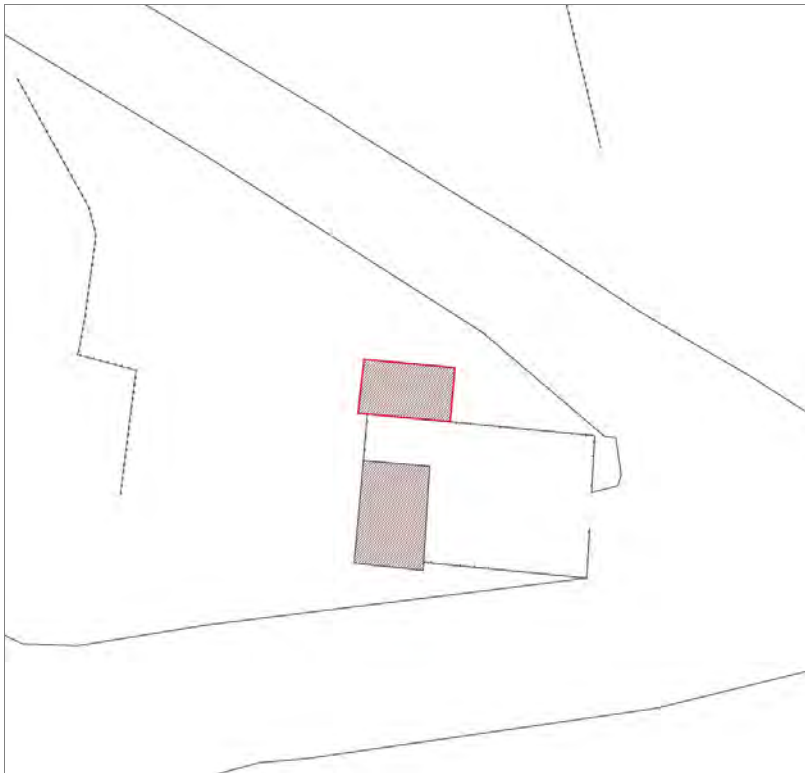
FOTO n° 47349 (edificio 3869)



Edifici associati alla Scheda:

ID 43095





Informazioni sulla Scheda

Informazioni sulla Scheda

- **Data rilevazione** 20/11/2019
- **Località** MAMMOLI
- **Denominazione** via di Mammoli

Informazioni sull'Edificio 43095

- **Usò prevalente:** di servizio
- **Usi presenti:** cimiteriale

Manufatti e altri edifici

- **Edifici con caratteri conformi all'edificato tradizionale e/o preesistente:** a carattere specialistico

Edifici associati alla Scheda:

ID 32648 ID 32649





Informazioni sulla Scheda

Informazioni sulla Scheda

- **Data rilevazione** 20/11/2019
- **Località** MAMMOLI
- **Denominazione** via di Mastiano e Gugliano

Informazioni sull'Edificio 32648

- **Usi prevalente:** residenziale
- **Usi presenti:** residenziale permanente
- **Numero alloggi:** 2

Edifici di impianto storico

- **Edifici di matrice rurale:** casa colonica isolata

Informazioni sull'Edificio 32649

- **Usi prevalente:** residenziale
- **Usi presenti:** residenziale permanente
- **Numero alloggi:** 1

Edifici di impianto storico

- **Edifici di matrice rurale:** fienili, stalle, manufatti di rimessaggio, ecc.



FOTO n° 47356 (edificio 32648)



FOTO n° 47357 (edificio 32648)



FOTO n° 47358 (edificio 32648)



FOTO n° 47359 (edificio 32648)



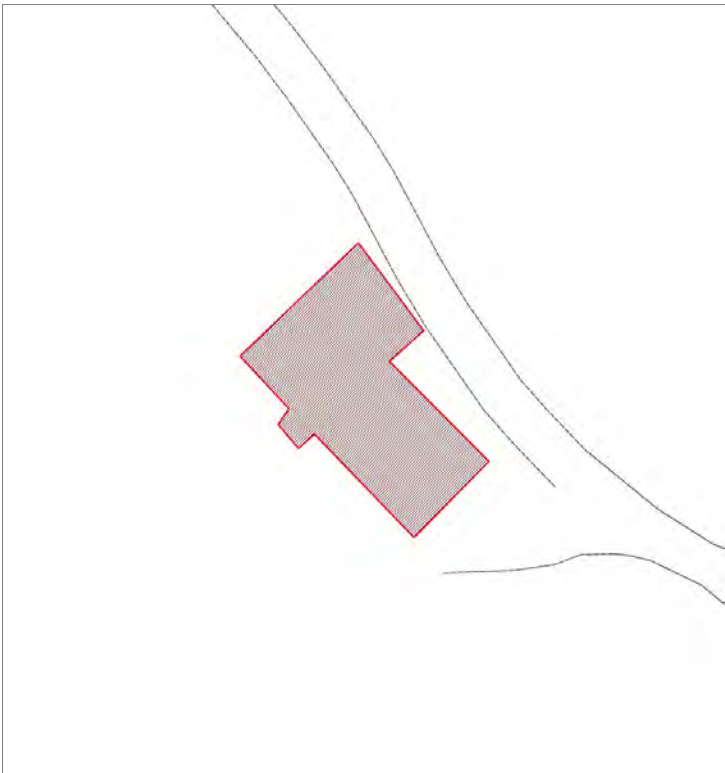
FOTO n° 47360 (edificio 32649)



Edifici associati alla Scheda:

ID 37901





Informazioni sulla Scheda

Informazioni sulla Scheda

- **Data rilevazione** 20/11/2019
- **Località** SAN LORENZO DI MORTIANO
- **Denominazione** via del Colle Morianese

Informazioni sull'Edificio 37901

- **Usò prevalente:** non in uso
- **Usi presenti:** non in uso; dismesso

Edifici di impianto storico

- **Edifici di matrice rurale:** casa colonica isolata



FOTO n° 47361 (edificio 37901)



Edifici associati alla Scheda:
ID 2616 | ID 10463





Informazioni sulla Scheda

Informazioni sulla Scheda

- **Data rilevazione** 21/11/2019
- **Località** CARIGNANO
- **Denominazione** via per Carignano

Informazioni sull'Edificio 2616

- **Usi prevalente:** residenziale
- **Usi presenti:** residenziale permanente
- **Numero alloggi:** 2

Edifici di impianto storico

- **Edifici di matrice rurale:** casa colonica isolata

Informazioni sull'Edificio 10463

- **Usi prevalente:** residenziale
- **Usi presenti:** accessorio; residenziale permanente
- **Numero alloggi:** 1

Manufatti e altri edifici

- **Edifici con caratteri conformi all'edificato tradizionale e/o preesistente:** a carattere non specialistico (di base)



FOTO n° 47367 (edificio 2616)



FOTO n° 47368 (edificio 2616)



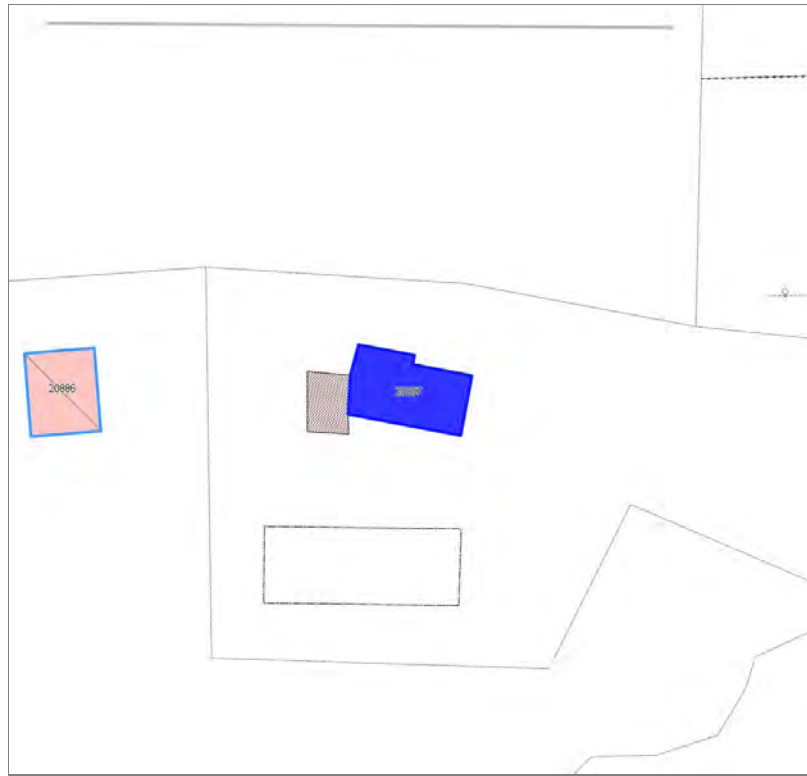
FOTO n° 47369 (edificio 10463)



FOTO n° 47370 (edificio 10463)



Edifici associati alla Scheda:
ID 20887





Informazioni sulla Scheda

Informazioni sulla Scheda

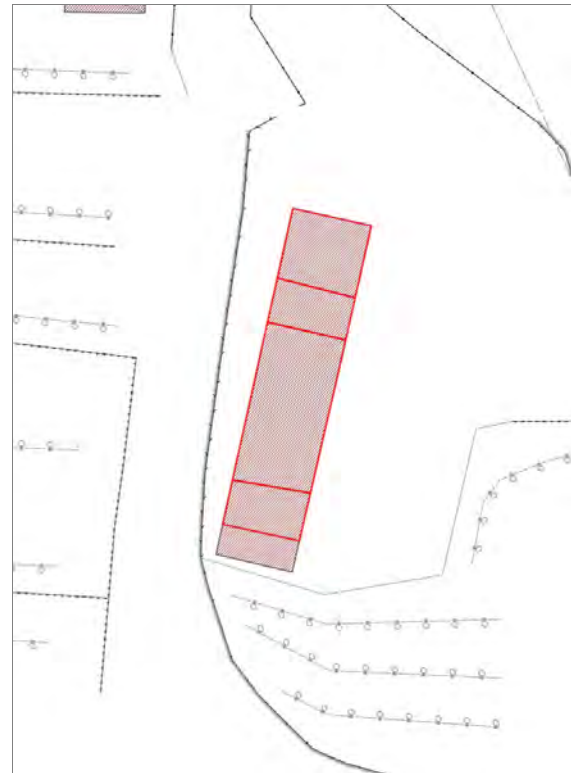
- **Data rilevazione** 21/11/2019
- **Non rilevabile:** non accessibile
- **Località** CARIGNANO
- **Denominazione** via per Carignano

Informazioni sull'Edificio 20887

- **Usò prevalente:** non rilevabile

Edifici associati alla Scheda:
ID 26527





Informazioni sulla Scheda

Informazioni sulla Scheda

- **Data rilevazione** 21/11/2019
- **Località** CARIGNANO
- **Denominazione** vi per Carignano

Informazioni sull'Edificio 26527

- **Usò prevalente:** residenziale
- **Usi presenti:** residenziale permanente
- **Numero alloggi:** 4

Edifici di impianto storico

- **Edifici con tipologie edilizie di base:** edifici con preminenza dei caratteri "in schiera"



FOTO n° 47373 (edificio 26527)



FOTO n° 47374 (edificio 26527)



Report Scheda Edifici sparsi via del Generale N°2990

Edifici associati alla Scheda:

ID 6929 | ID 8476 | ID 43098





Informazioni sulla Scheda

Informazioni sulla Scheda

- **Data rilevazione** 21/11/2019
- **Località** CARIGNANO
- **Denominazione** via del Generale

Informazioni sull'Edificio 6929

- **Uso prevalente:** non rilevabile
- **Usi presenti:** non rilevabile

Edifici di impianto storico

- **Edifici di matrice rurale:** casa colonica isolata

Informazioni sull'Edificio 8476

- **Uso prevalente:** di servizio
- **Usi presenti:** somministrazione alimenti e bevande

Edifici di impianto storico

- **Edifici di matrice rurale:** casa colonica isolata

Informazioni sull'Edificio 43098

- **Uso prevalente:** di servizio
- **Usi presenti:** accessorio; ricreativo



FOTO n° 47375 (edificio 8476)



FOTO n° 47376 (edificio 43098)



Edifici associati alla Scheda:

ID 9307 | ID 10543 | ID 16665





Informazioni sulla Scheda

Informazioni sulla Scheda

- **Data rilevazione** 25/11/2019
- **Località** VICOPELAGO
- **Denominazione** Via vecchia di vicopelago

Informazioni sull'Edificio 9307

- **Usi presenti:** residenziale permanente
- **Numero alloggi:** 1
- **Manufatti e altri edifici**
 - **Accessori:** garage

Informazioni sull'Edificio 10543

- **Usi presenti:** residenziale permanente
- **Numero alloggi:** 1
- **Edifici di impianto storico**
 - **Edifici di matrice rurale:** casa colonica isolata

Informazioni sull'Edificio 16665

- **Usi presenti:** residenziale permanente
- **Numero alloggi:** 1
- **Manufatti e altri edifici**
 - **Accessori:** garage



FOTO n° 47384 (scheda)



FOTO n° 47385 (scheda)



FOTO n° 47386 (edificio 9307)



FOTO n° 47382 (edificio 10543)



FOTO n° 47383 (edificio 10543)



FOTO n° 47387 (edificio 16665)



Edifici associati alla Scheda:
ID 3517 | ID 25374





Informazioni sulla Scheda

Informazioni sulla Scheda

- **Data rilevazione** 25/11/2019
- **Località** VICOPELAGO
- **Denominazione** Via vecchia di vicopelago

Informazioni sull'Edificio 3517

- **Usi prevalente:** residenziale
- **Usi presenti:** residenziale permanente
- **Numero alloggi:** 2

Edifici di impianto storico

- **Edifici con tipologie edilizie di base:** edifici in linea organizzati in complessi plurifamiliari

Informazioni sull'Edificio 25374

- **Usi prevalente:** residenziale
- **Usi presenti:** residenziale permanente
- **Numero alloggi:** 2

Manufatti e altri edifici

- **Edifici con caratteri conformi all'edificato tradizionale e/o preesistente:** a carattere non specialistico (di base)

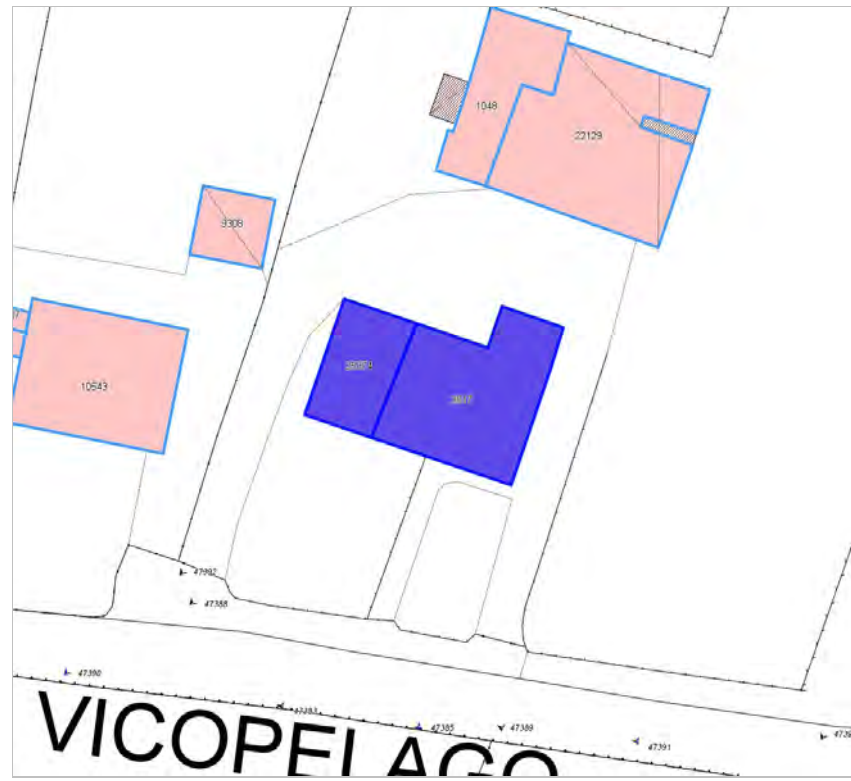


FOTO n° 47390 (scheda)



FOTO n° 47391 (scheda)



FOTO n° 47388 (edificio 3517)



FOTO n° 47389 (edificio 3517)



FOTO n° 47392 (edificio 25374)



Edifici associati alla Scheda:

ID 5018 | ID 22316





Informazioni sulla Scheda

Informazioni sulla Scheda

- **Data rilevazione** 25/11/2019
- **Località** VICOPELAGO
- **Denominazione** Via vecchia di vicopelago

Informazioni sull'Edificio 5018

- **Usi prevalente:** residenziale
- **Usi presenti:** residenziale permanente
- **Numero alloggi:** 2

Edifici di impianto storico

- **Edifici con tipologie edilizie di base:** edifici con preminenza dei caratteri "in schiera"

Informazioni sull'Edificio 22316

- **Usi prevalente:** residenziale
- **Usi presenti:** residenziale permanente
- **Numero alloggi:** 1

Edifici di impianto storico

- **Edifici con tipologie edilizie di base:** edifici con preminenza dei caratteri "in schiera"



FOTO n° 47398 (scheda)



FOTO n° 47396 (edificio 5018)



FOTO n° 47397 (edificio 5018)



FOTO n° 47393 (edificio 22316)



FOTO n° 47395 (edificio 22316)



Edifici associati alla Scheda:
ID 9683 | ID 13969 | ID 29857





Informazioni sulla Scheda

Informazioni sulla Scheda

- **Data rilevazione** 25/11/2019
- **Località** VICOPELAGO
- **Denominazione** Via vecchia di vicopelago

Informazioni sull'Edificio 9683

- **Uso prevalente:** residenziale
- **Usi presenti:** residenziale permanente
- **Numero alloggi:** 1

Edifici di impianto storico

- **Edifici di matrice rurale:** fienili, stalle, manufatti di rimessaggio, ecc.

Informazioni sull'Edificio 13969

- **Uso prevalente:** residenziale
- **Usi presenti:** residenziale permanente
- **Numero alloggi:** 3

Edifici di impianto storico

- **Edifici con tipologie edilizie di base:** edifici con preminenza dei caratteri "in schiera"

Informazioni sull'Edificio 29857

- **Uso prevalente:** residenziale
- **Usi presenti:** residenziale permanente
- **Numero alloggi:** 1

Edifici di impianto storico

- **Edifici con tipologie edilizie di base:** edifici con preminenza dei caratteri "in linea"

Rilievi fotografici



FOTO n° 47406 (scheda)



FOTO n° 47407 (scheda)



FOTO n° 47408 (scheda)



FOTO n° 47399 (edificio 9683)



FOTO n° 47400 (edificio 9683)



FOTO n° 47401 (edificio 9683)



FOTO n° 47402 (edificio 13969)



FOTO n° 47403 (edificio 13969)



FOTO n° 47404 (edificio 29857)



FOTO n° 47405 (edificio 29857)



Edifici associati alla Scheda:
ID 12017





Informazioni sulla Scheda

Informazioni sulla Scheda

- **Data rilevazione** 25/11/2019
- **Località** VICOPELAGO
- **Denominazione** Via vecchia di vicopelago

Informazioni sull'Edificio 12017

- **Usò prevalente:** residenziale
- **Usi presenti:** residenziale permanente
- **Numero alloggi:** 1

Edifici di impianto storico

- **Edifici di matrice rurale:** casa colonica isolata



FOTO n° 47411 (scheda)



FOTO n° 47412 (scheda)



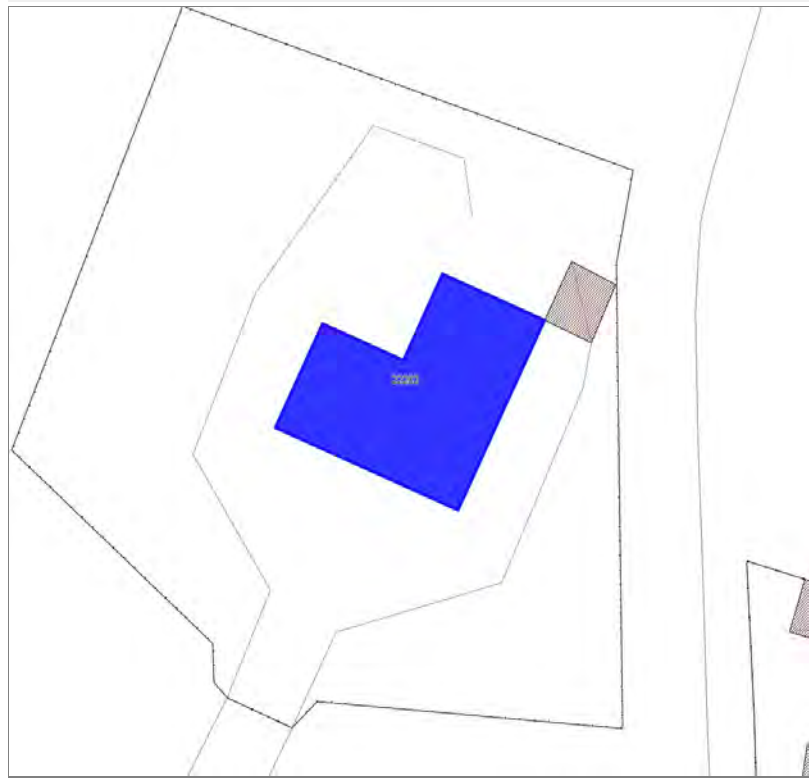
FOTO n° 47409 (edificio 12017)



FOTO n° 47410 (edificio 12017)



Edifici associati alla Scheda:
ID 22202





Informazioni sulla Scheda

Informazioni sulla Scheda

- **Data rilevazione** 25/11/2019
- **Località** VICOPELAGO
- **Denominazione** Via di vicopelago

Informazioni sull'Edificio 22202

- **Usò prevalente:** residenziale
- **Usi presenti:** residenziale permanente
- **Numero alloggi:** 1

Edifici di impianto storico

- **Edifici di matrice rurale:** casa padronale

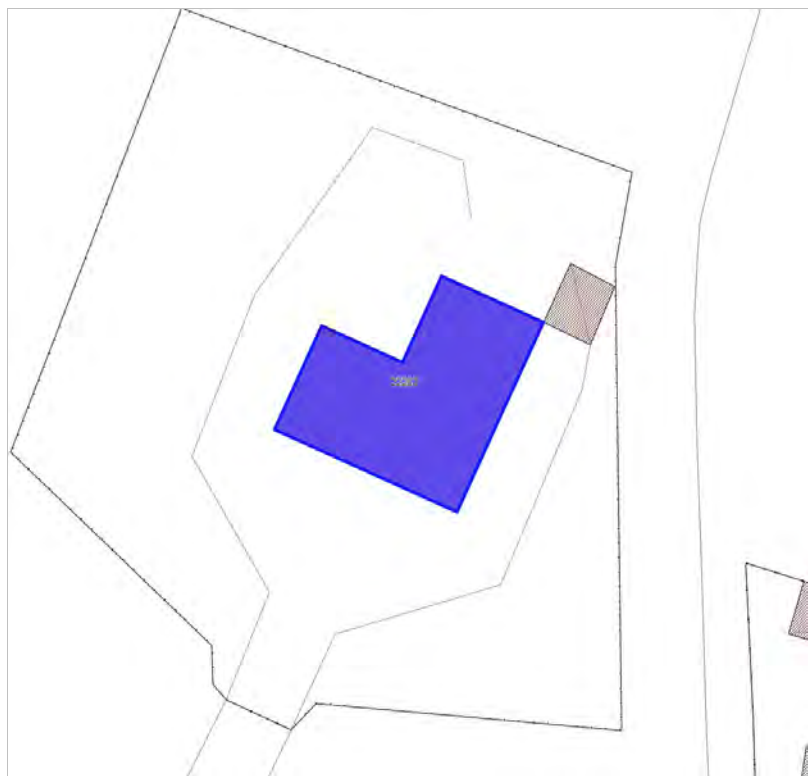


FOTO n° 47426 (scheda)




FOTO n° 47427 (scheda)



FOTO n° 47423 (edificio 22202)



FOTO n° 47424 (edificio 22202)



FOTO n° 47425 (edificio 22202)



Edifici associati alla Scheda:
ID 17532





Informazioni sulla Scheda

Informazioni sulla Scheda

- **Data rilevazione** 25/11/2019
- **Località** VICOPELAGO
- **Denominazione** Via di vicopelago

Informazioni sull'Edificio 17532

- **Usi prevalenti:** residenziale
- **Usi presenti:** residenziale permanente

Edifici di impianto storico

- **Edifici di matrice rurale:** casa colonica isolata



FOTO n° 47436 (scheda)



FOTO n° 47437 (scheda)



FOTO n° 47438 (scheda)



FOTO n° 47433 (edificio 17532)



FOTO n° 47434 (edificio 17532)



FOTO n° 47435 (edificio 17532)

