

PIANO OPERATIVO

QUADRO CONOSCITIVO

EDIFICI
SPARSI DI
IMPIANTO
STORICO

QC.III

10-07

INDAGINI E SCHEDATURE DEGLI INSEDIAMENTI STORICI E DEGLI INSEDIAMENTI SPECIALISTICI IN TERRITORIO RURALE. ATLANTI DI DETTAGLIO

SCHEDATURA DI DETTAGLIO

Edifici associati alla Scheda:

ID 24138 ID 24139





Informazioni sulla Scheda

Informazioni sulla Scheda

- **Data rilevazione** 25/11/2019
- **Località** SANTO STEFANO DI MORIANO
- **Denominazione** via di Mastiano e Gugliano

Informazioni sull'Edificio 24138

- **Uso prevalente:** non rilevabile

Informazioni sull'Edificio 24139

- **Uso prevalente:** non rilevabile

Edifici associati alla Scheda:
ID 189





Informazioni sulla Scheda

Informazioni sulla Scheda

- **Data rilevazione** 25/11/2019
- **Località** SANTO STEFANO DI MORIANO
- **Denominazione** via di Mastiano e Gugliano

Informazioni sull'Edificio 189

- **Usò prevalente:** residenziale
- **Usi presenti:** residenziale permanente
- **Numero alloggi:** 1

Edifici di impianto storico

- **Edifici di matrice rurale:** fienili, stalle, manufatti di rimessaggio, ecc.



FOTO n° 47453 (edificio 189)

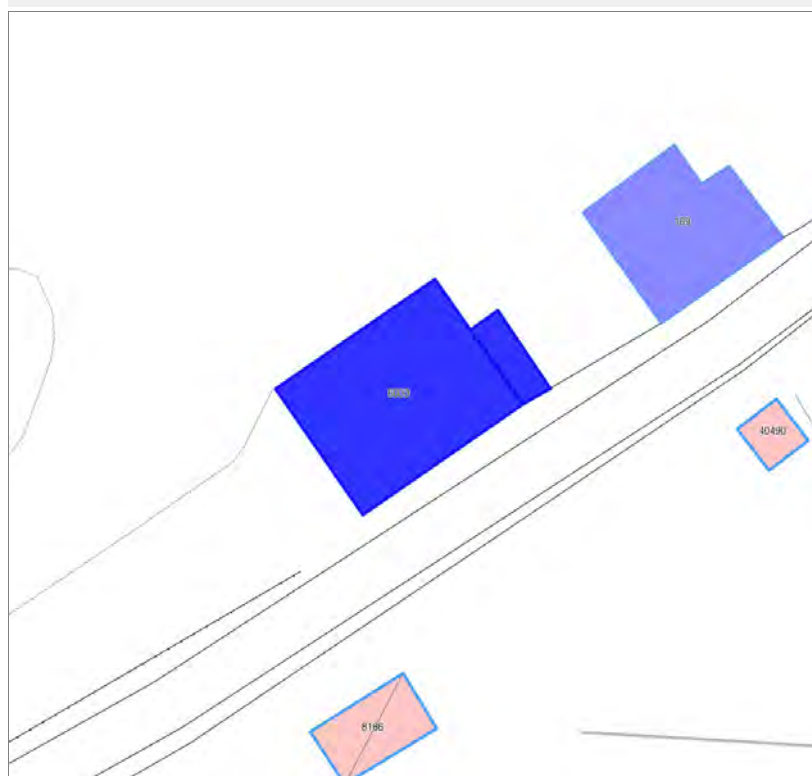


FOTO n° 47454 (edificio 189)



Edifici associati alla Scheda:

ID 6033





Informazioni sulla Scheda

Informazioni sulla Scheda

- **Data rilevazione** 25/11/2019
- **Località** SANTO STEFANO DI MORIANO
- **Denominazione** via di Mastiano e Gugliano

Informazioni sull'Edificio 6033

- **Usò prevalente:** residenziale
- **Usi presenti:** residenziale permanente
- **Numero alloggi:** 1

Edifici di impianto storico

- **Edifici con tipologie edilizie di base:** edifici con preminenza dei caratteri "in schiera"



FOTO n° 47455 (edificio 6033)



FOTO n° 47456 (edificio 6033)



Edifici associati alla Scheda:

ID 34382





Informazioni sulla Scheda

Informazioni sulla Scheda

- **Data rilevazione** 25/11/2019
- **Località** MAMMOLI
- **Denominazione** via di Mastiano e Gugliano

Informazioni sull'Edificio 34382

- **Usi prevalenti:** residenziale
- **Usi presenti:** residenziale permanente
- **Numero alloggi:** 1

Edifici di impianto storico

- **Edifici di matrice rurale:** casa colonica isolata



FOTO n° 47457 (edificio 34382)



FOTO n° 47458 (edificio 34382)

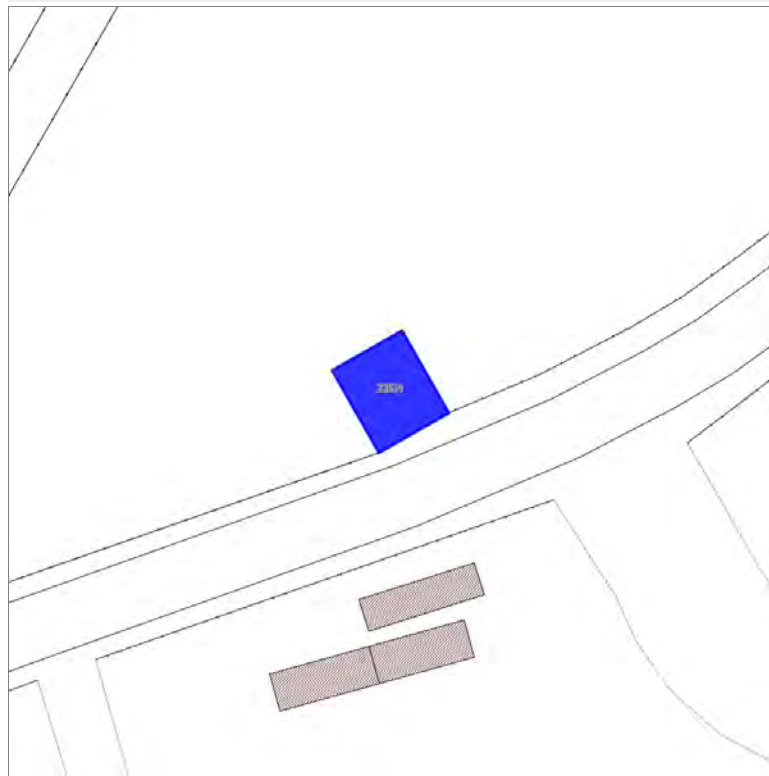


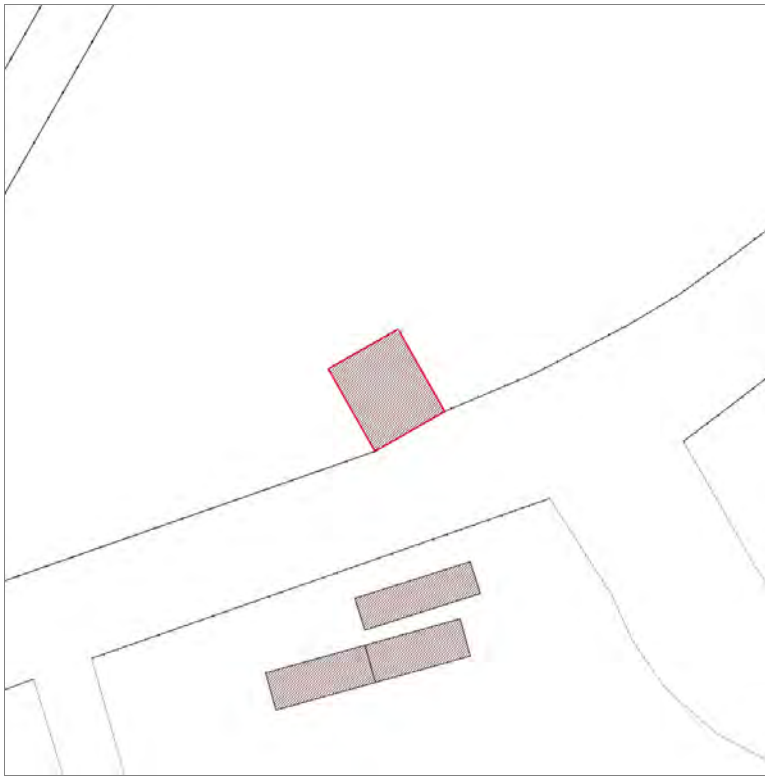
FOTO n° 47459 (edificio 34382)



Edifici associati alla Scheda:

ID 22631





Informazioni sulla Scheda

Informazioni sulla Scheda

- **Data rilevazione** 25/11/2019
- **Località** MAMMOLI
- **Denominazione** via di Mastiano e Gugliano

Informazioni sull'Edificio 22631

- **Usò prevalente:** non in uso
- **Usi presenti:** non in uso; dismesso

Edifici di impianto storico

- **Edifici di matrice rurale:** fienili, stalle, manufatti di rimessaggio, ecc.



FOTO n° 47460 (edificio 22631)

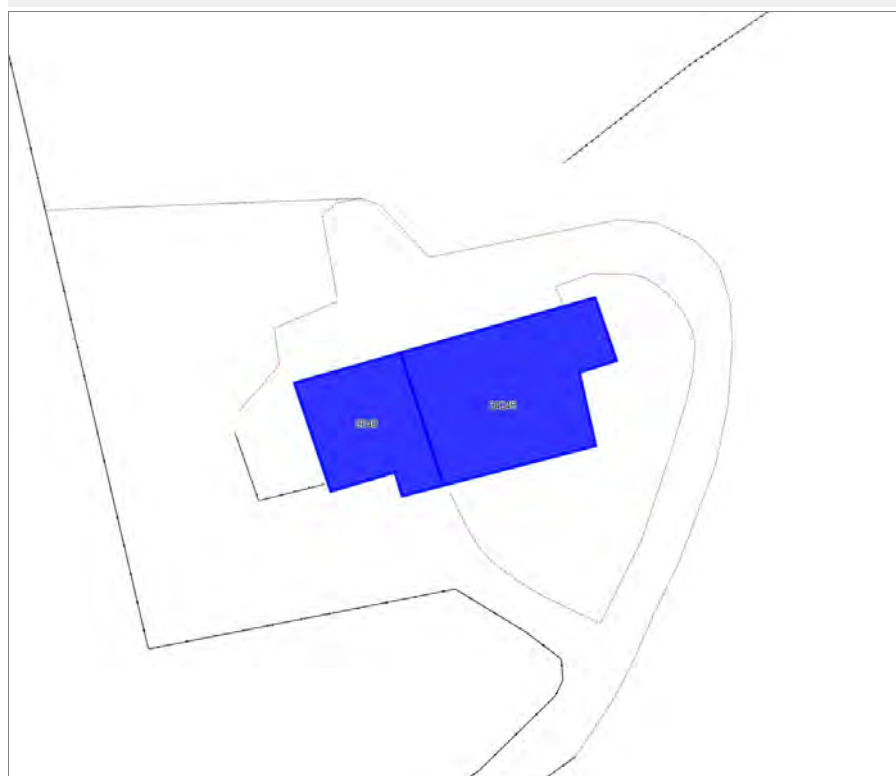


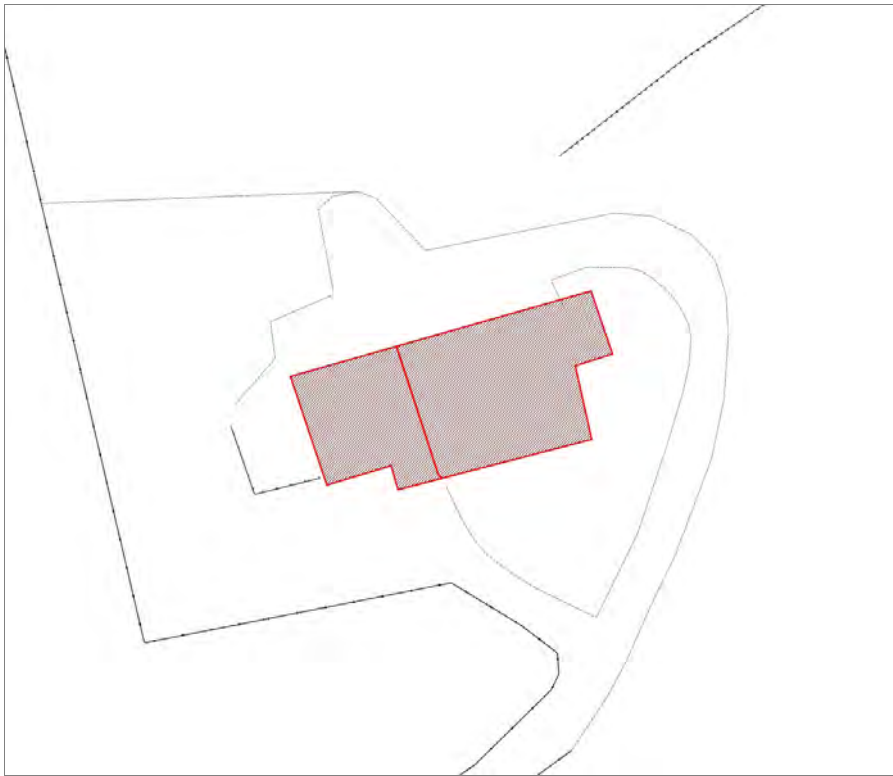
FOTO n° 47461 (edificio 22631)



Edifici associati alla Scheda:

ID 9349 | ID 34248





Informazioni sulla Scheda

Informazioni sulla Scheda

- **Data rilevazione** 25/11/2019
- **Località** MAMMOLI
- **Denominazione** via di Mastiano e Gugliano

Informazioni sull'Edificio 9349

- **Usò prevalente:** residenziale
- **Usi presenti:** residenziale permanente
- **Numero alloggi:** 1

Manufatti e altri edifici

- **Edifici con caratteri conformi all'edificato tradizionale e/o preesistente:** a carattere non specialistico (di base)

Informazioni sull'Edificio 34248

- **Usò prevalente:** residenziale
- **Usi presenti:** residenziale permanente
- **Numero alloggi:** 1

Manufatti e altri edifici

- **Edifici con caratteri conformi all'edificato tradizionale e/o preesistente:** a carattere non specialistico (di base)

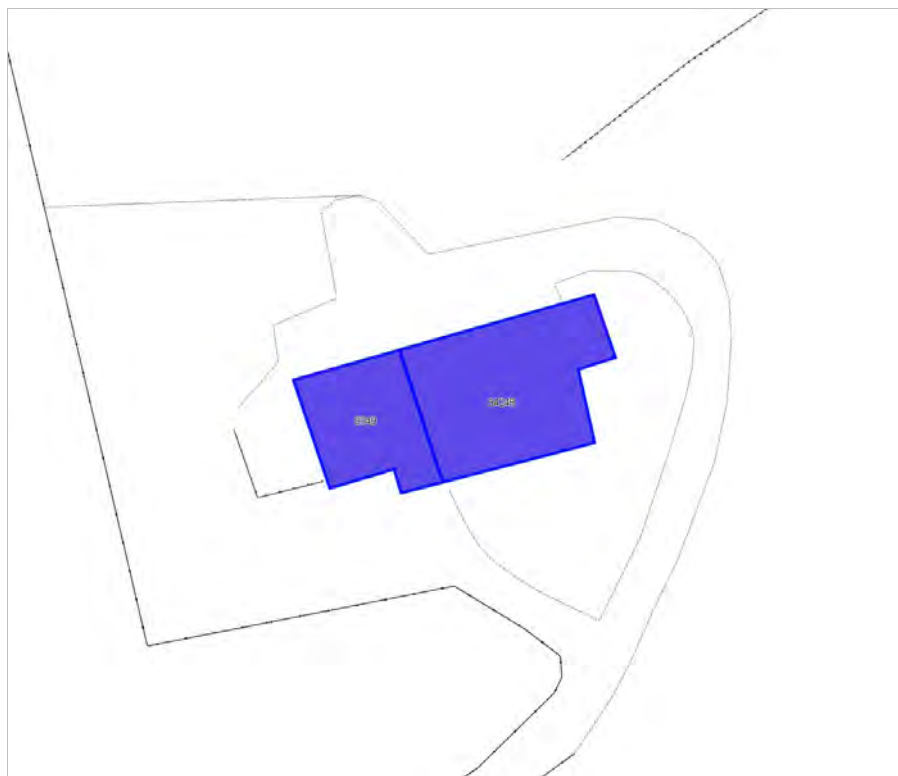


FOTO n° 47462 (edificio 9349)



FOTO n° 47463 (edificio 9349)



FOTO n° 47464 (edificio 34248)



Edifici associati alla Scheda:

ID 8432 | ID 8433 |





Informazioni sulla Scheda

Informazioni sulla Scheda

- **Data rilevazione** 25/11/2019
- **Non rilevabile:** Proprietario vieta il rilievo
- **Località** MAMMOLI
- **Denominazione** via di Mastiano e Gugliano

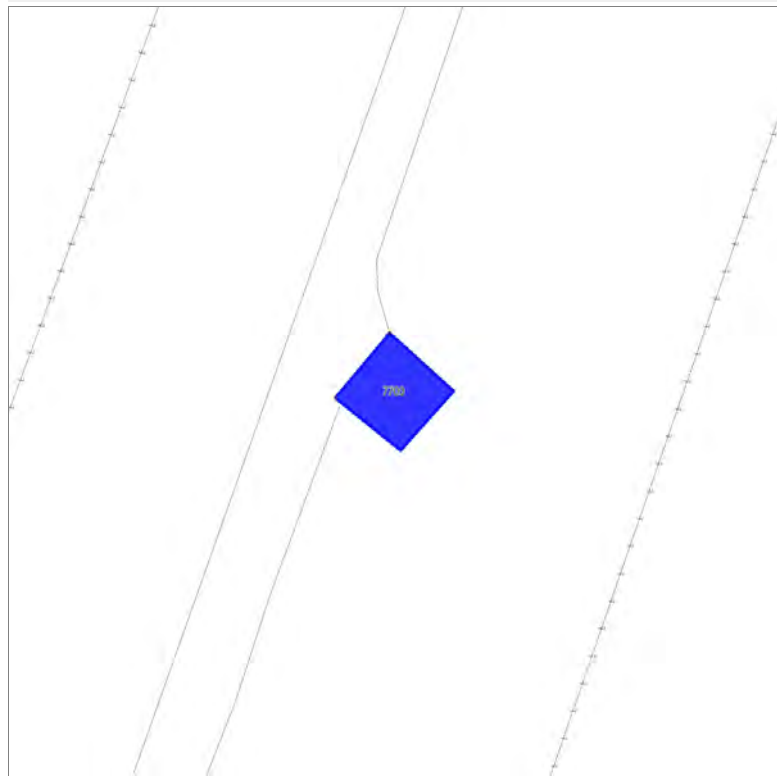
Informazioni sull'Edificio 8432

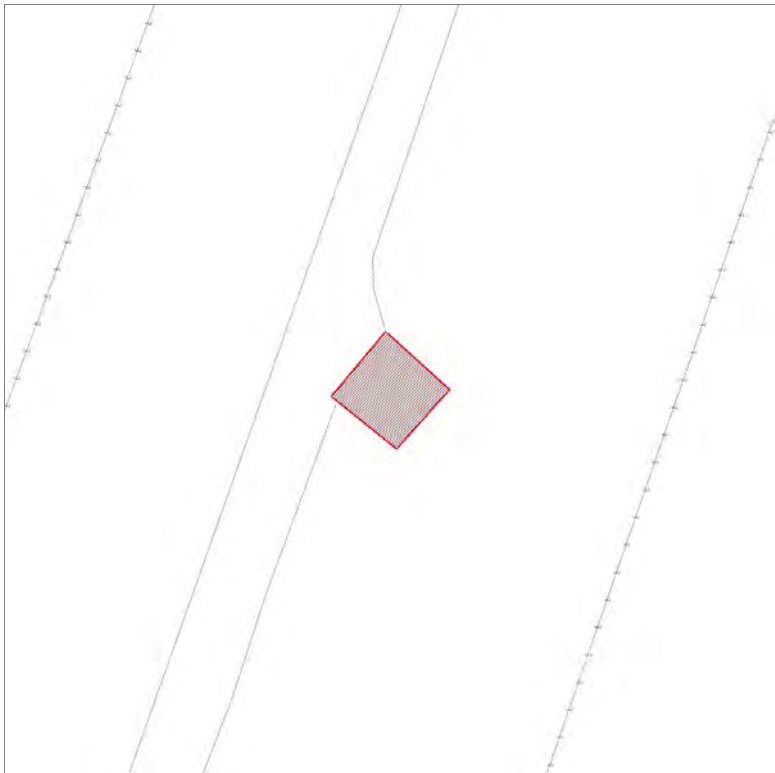
- **Usò prevalente:** non rilevabile

Informazioni sull'Edificio 8433

- **Usò prevalente:** non rilevabile

Edifici associati alla Scheda:
ID 7703





Informazioni sulla Scheda

Informazioni sulla Scheda

- **Data rilevazione** 25/11/2019
- **Località** MAMMOLI
- **Denominazione** via di Mastiano e Gugliano

Informazioni sull'Edificio 7703

- **Usò prevalente:** accessorio
- **Usi presenti:** accessorio

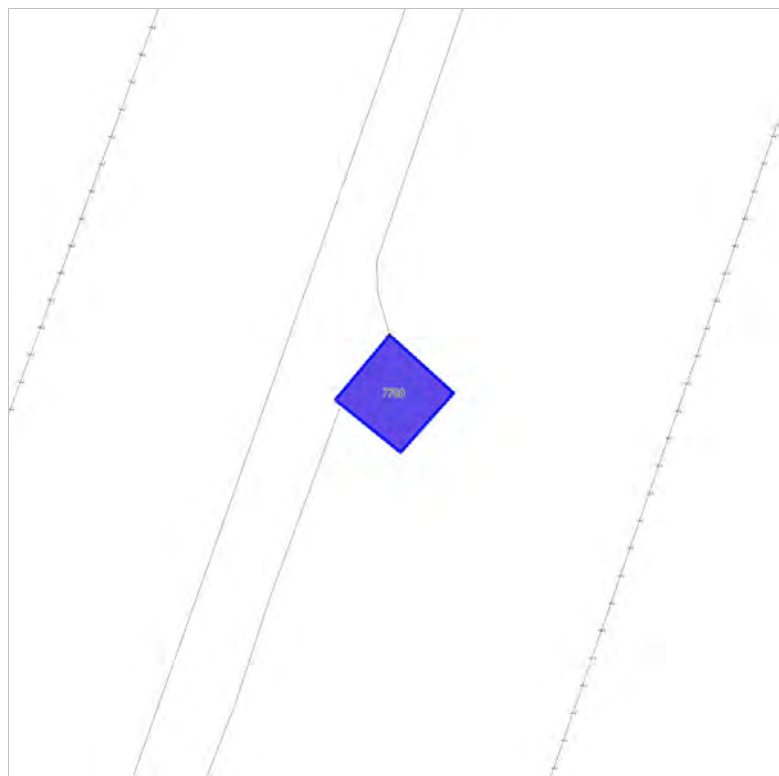


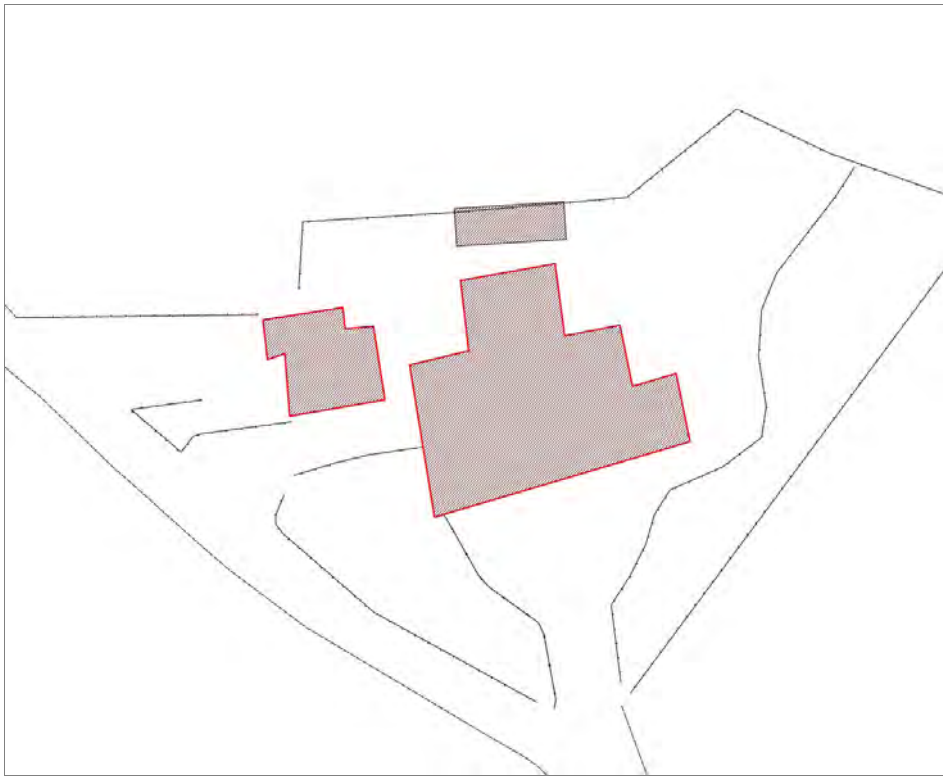
FOTO n° 47465 (edificio 7703)



Edifici associati alla Scheda:

ID 2089 | ID 38307





Informazioni sulla Scheda

Informazioni sulla Scheda

- **Data rilevazione** 25/11/2019
- **Località** SAN CONCORDIO DI MORIANO
- **Denominazione** via della Margine

Informazioni sull'Edificio 2089

- **Uso prevalente:** non rilevabile

Informazioni sull'Edificio 38307

- **Uso prevalente:** non rilevabile
- **Usi presenti:** residenziale permanente
- **Numero alloggi:** 1

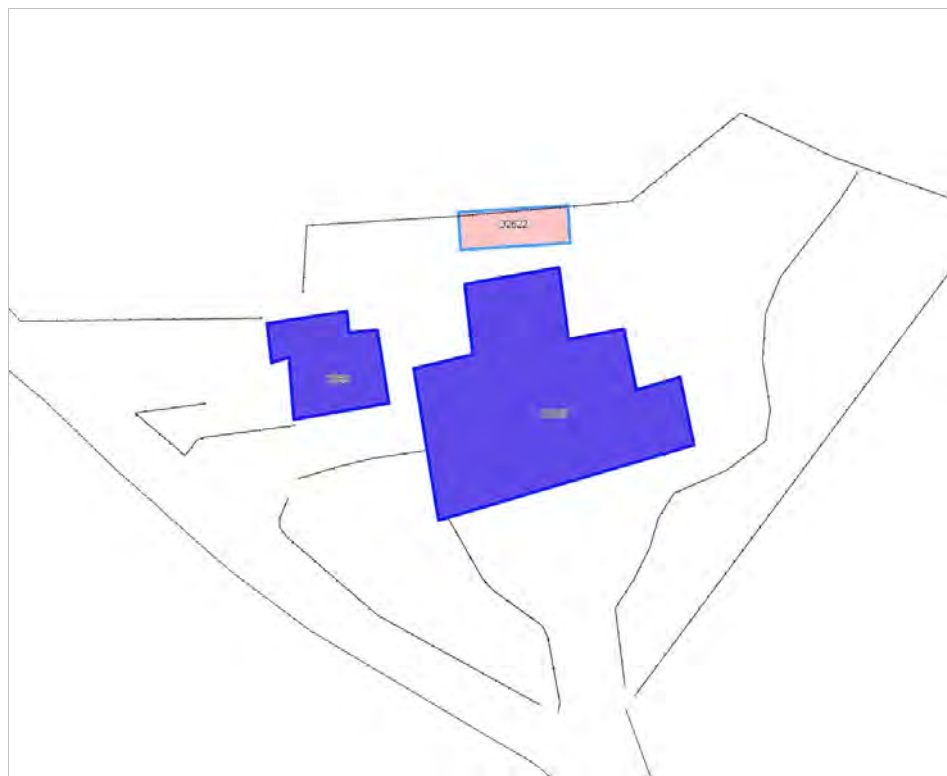


FOTO n° 47466 (edificio 38307)

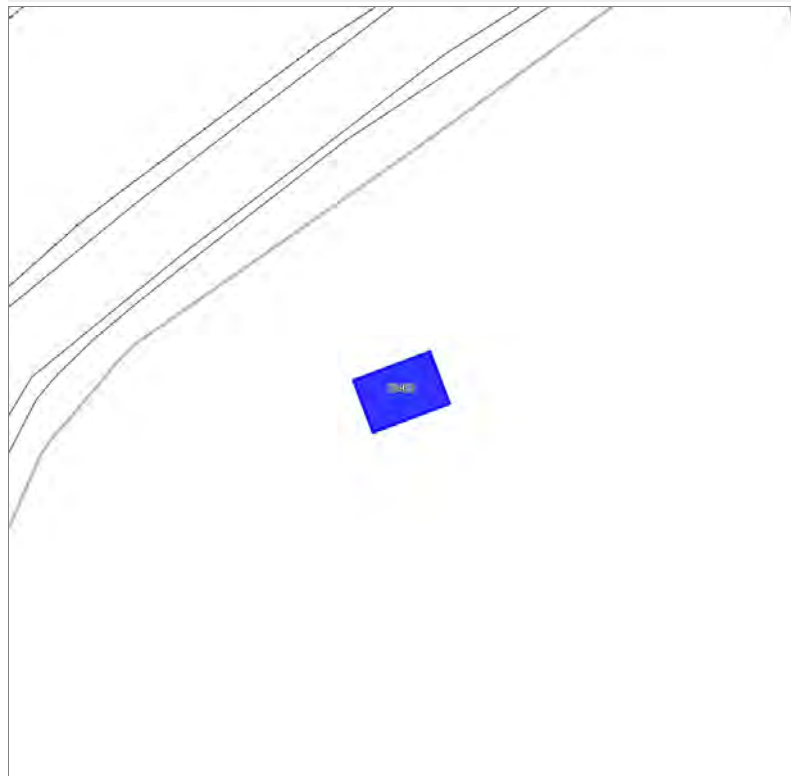


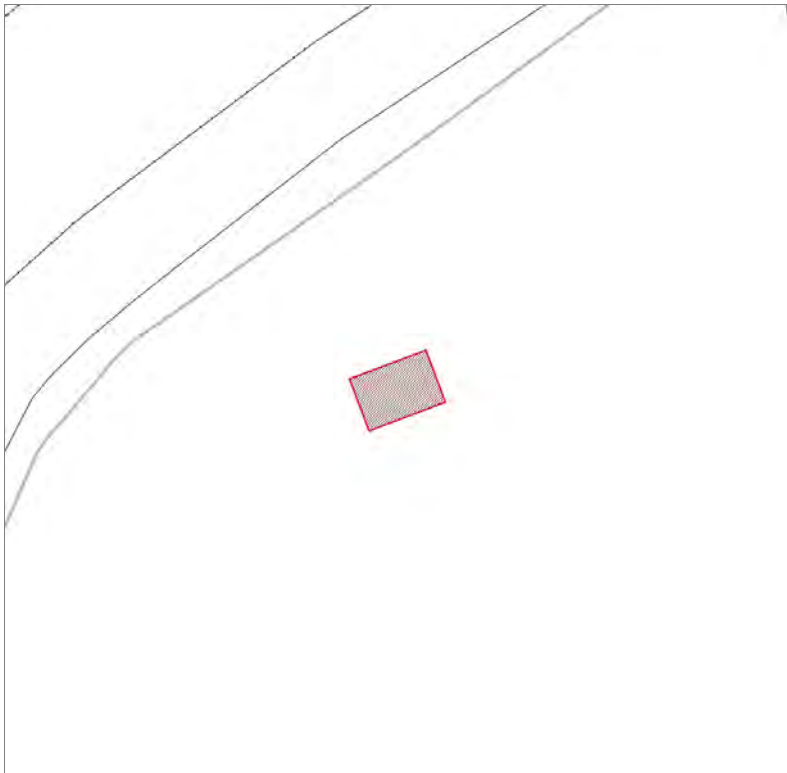
FOTO n° 47467 (edificio 38307)



Edifici associati alla Scheda:

ID 38463





Informazioni sulla Scheda

Informazioni sulla Scheda

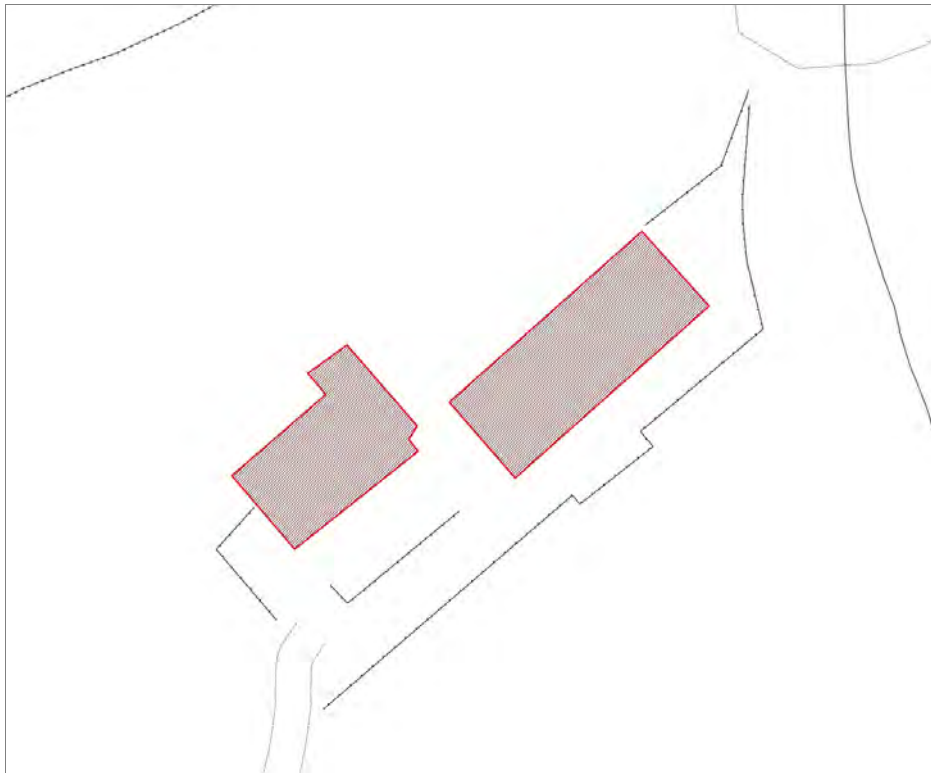
- **Data rilevazione** 25/11/2019
- **Non rilevabile:** Non accessibile
- **Località** SAN CONCORDIO DI MORIANO
- **Denominazione** via della Maulina

Informazioni sull'Edificio 38463

- **Usò prevalente:** non rilevabile

Edifici associati alla Scheda:
ID 11726 ID 11727





Informazioni sulla Scheda

Informazioni sulla Scheda

- **Data rilevazione** 25/11/2019
- **Non rilevabile:** non accessibili
- **Località** SAN CONCORDIO DI MORIANO
- **Denominazione** via della Maulina

Informazioni sull'Edificio 11726

- **Usò prevalente:** non rilevabile

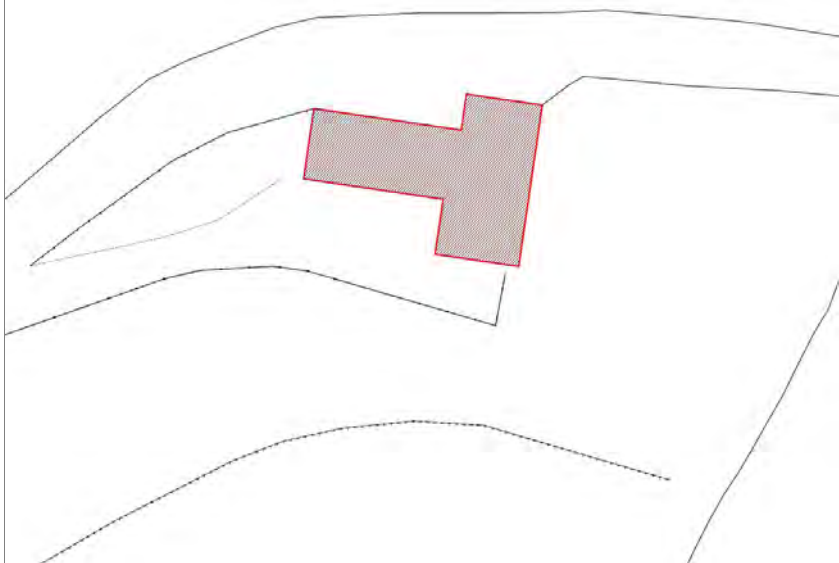
Informazioni sull'Edificio 11727

- **Usò prevalente:** non rilevabile

Edifici associati alla Scheda:
ID 2714



VIA



Informazioni sulla Scheda

Informazioni sulla Scheda

- **Data rilevazione** 25/11/2019
- **Località** SAN CONCORDIO DI MORIANO
- **Denominazione** via della Maulina

Informazioni sull'Edificio 2714

- **Usi prevalenti:** residenziale
- **Usi presenti:** residenziale permanente
- **Numero alloggi:** 1

Edifici di impianto storico

- **Edifici di matrice rurale:** casa colonica isolata

VIA

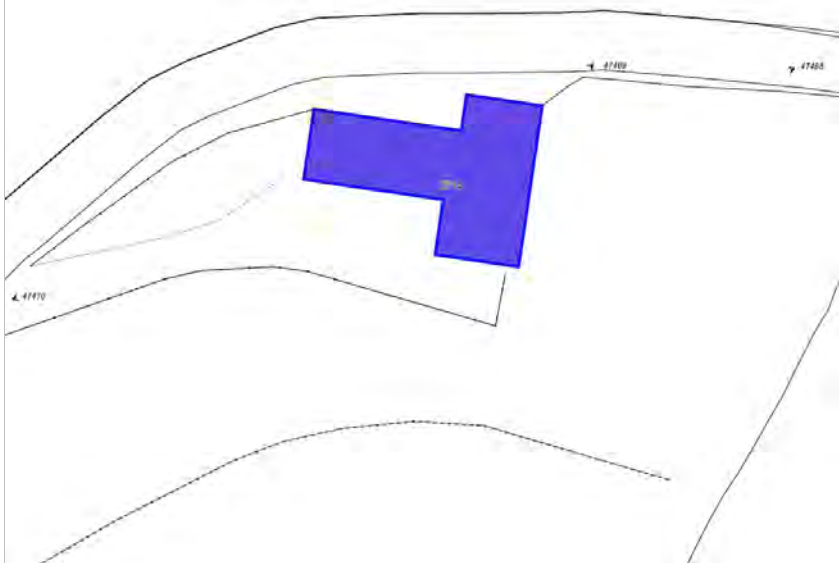



FOTO n° 47468 (edificio 2714)



FOTO n° 47469 (edificio 2714)

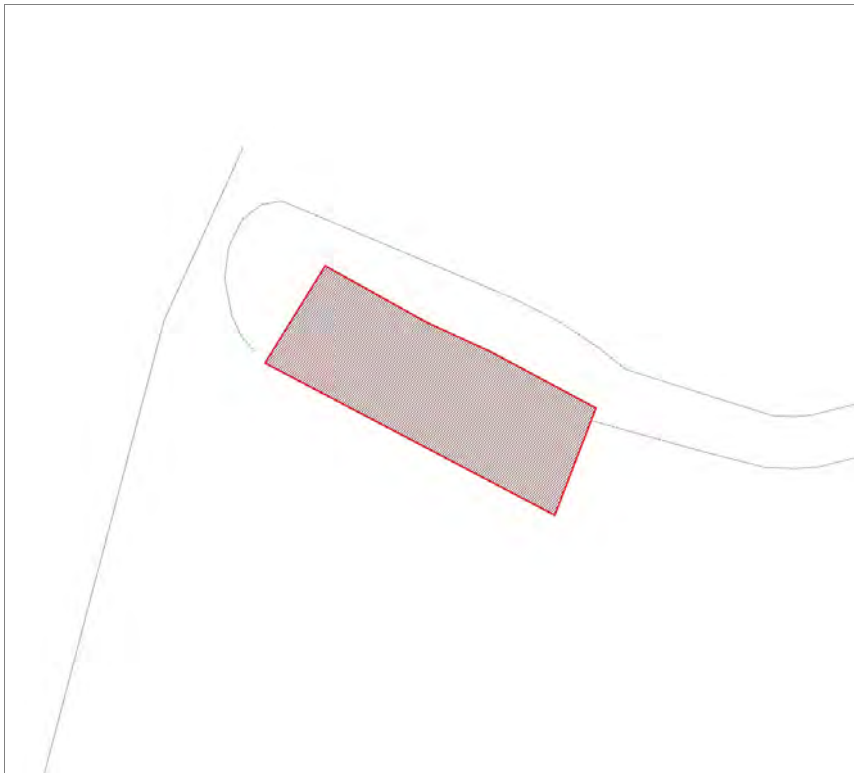


FOTO n° 47470 (edificio 2714)



Edifici associati alla Scheda:
ID 27325





Informazioni sulla Scheda

Informazioni sulla Scheda

- **Data rilevazione** 25/11/2019
- **Non rilevabile:** non accessibile
- **Località** SAN CONCORDIO DI MORIANO
- **Denominazione** via della Maulina

Informazioni sull'Edificio 27325

- **Usò prevalente:** non rilevabile

Edifici associati alla Scheda:
ID 40017





Informazioni sulla Scheda

Informazioni sulla Scheda

- **Data rilevazione** 25/11/2019
- **Località** SAN CONCORDIO DI MORIANO
- **Denominazione** via della Maulina

Informazioni sull'Edificio 40017

- **Usi prevalente:** residenziale
- **Usi presenti:** residenziale permanente
- **Numero alloggi:** 2

Edifici di impianto storico

- **Edifici di matrice rurale:** casa colonica isolata



FOTO n° 47471 (edificio 40017)



FOTO n° 47472 (edificio 40017)



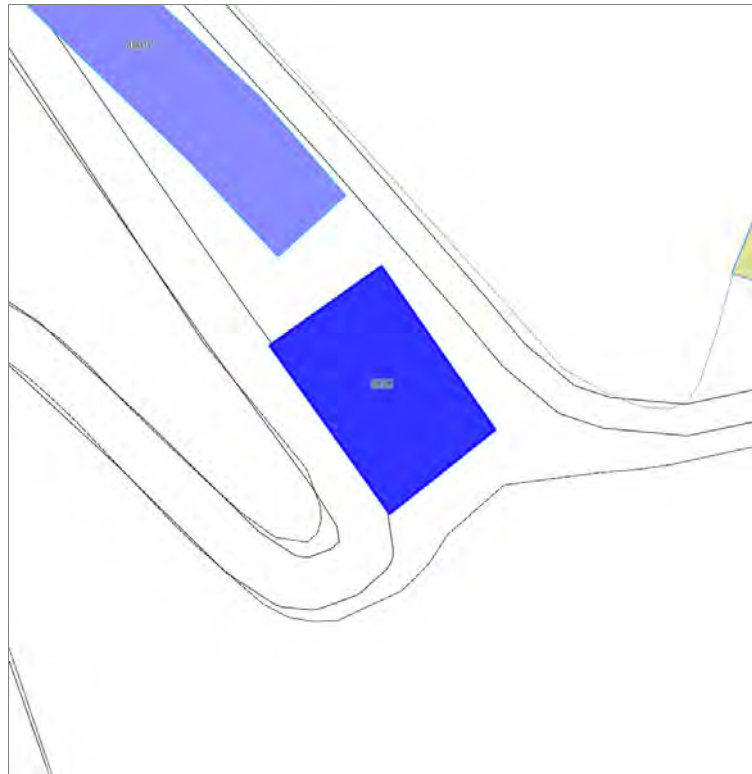
FOTO n° 47473 (edificio 40017)

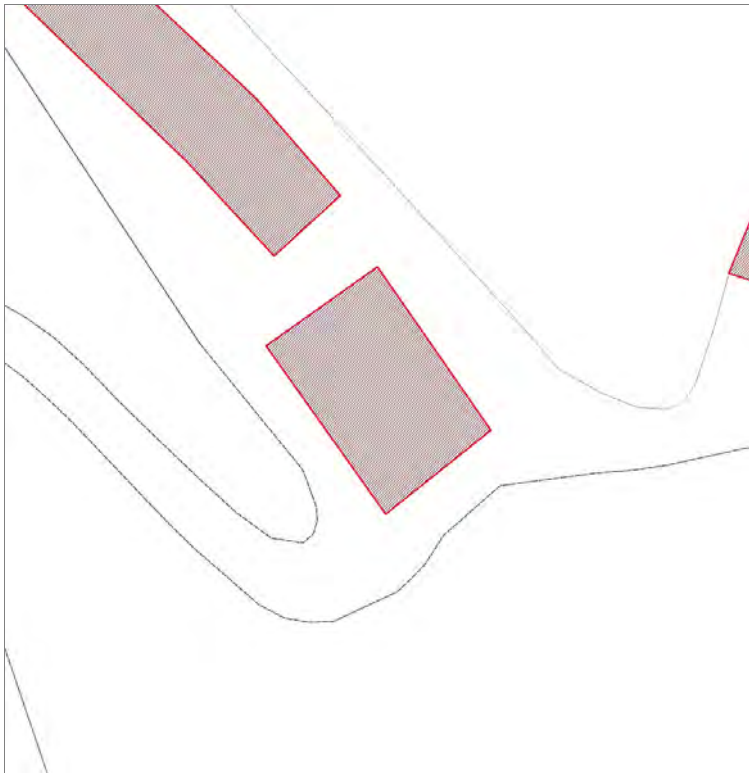


FOTO n° 47474 (edificio 40017)



Edifici associati alla Scheda:
ID 8252





Informazioni sulla Scheda

Informazioni sulla Scheda

- **Data rilevazione** 25/11/2019
- **Località** SAN CONCORDIO DI MORIANO
- **Denominazione** via della Maulina

Informazioni sull'Edificio 8252

- **Usi prevalente:** residenziale
- **Usi presenti:** residenziale permanente
- **Numero alloggi:** 1

Edifici di impianto storico

- **Edifici di matrice rurale:** casa padronale

Rilievi fotografici

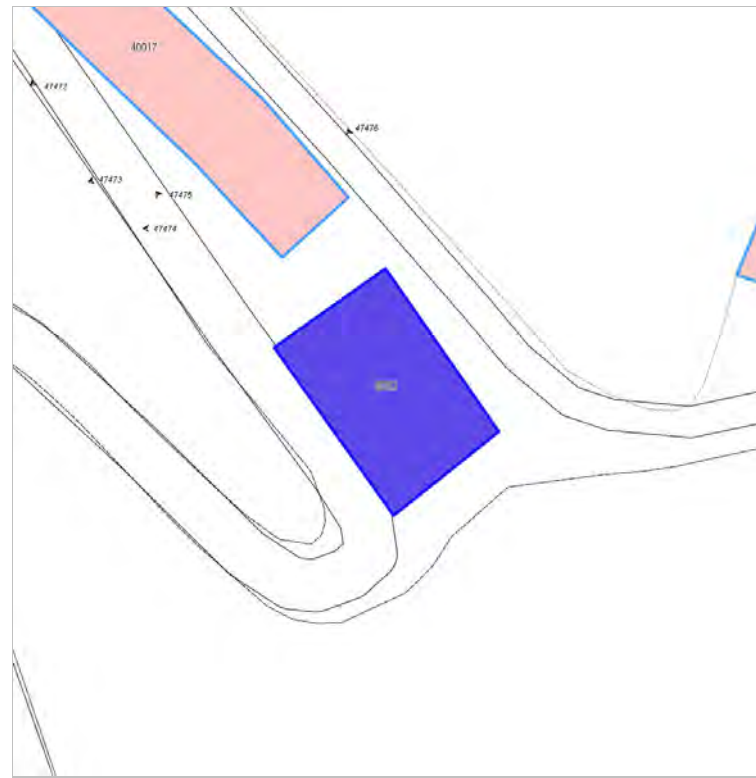


FOTO n° 47475 (edificio 8252)

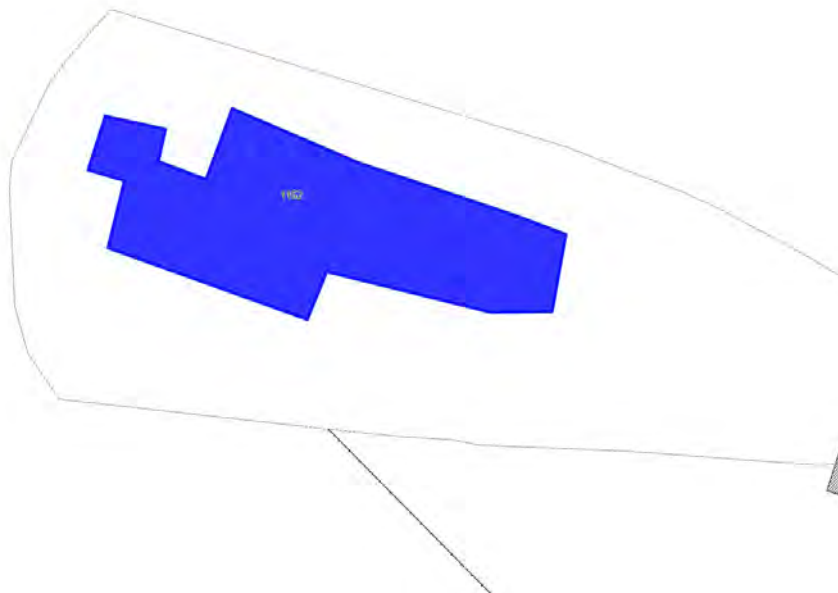


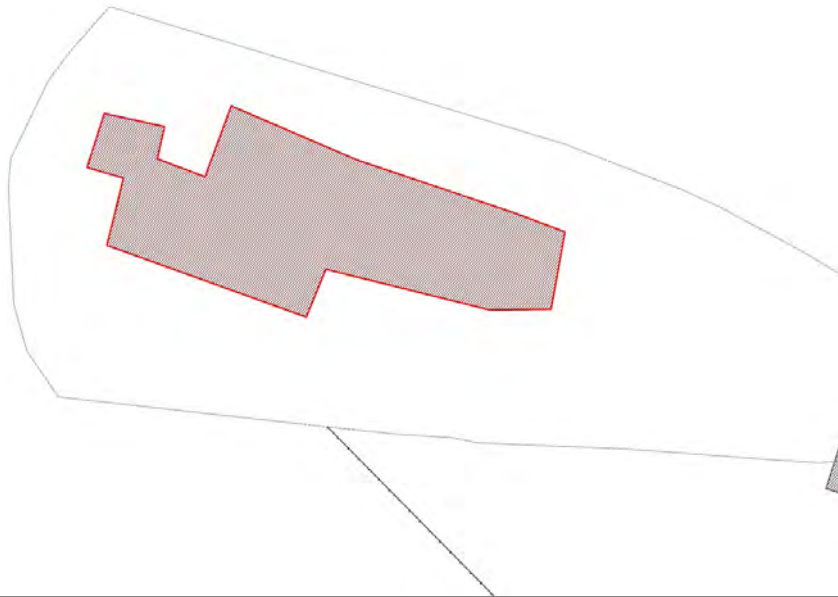
FOTO n° 47476 (edificio 8252)



Edifici associati alla Scheda:

ID 1152





Informazioni sulla Scheda

Informazioni sulla Scheda

- **Data rilevazione** 25/11/2019
- **Non rilevabile:** cancello, non visibile
- **Località** SAN CONCORDIO DI MORIANO
- **Denominazione** via della Maulina

Informazioni sull'Edificio 1152

- **Usò prevalente:** non rilevabile

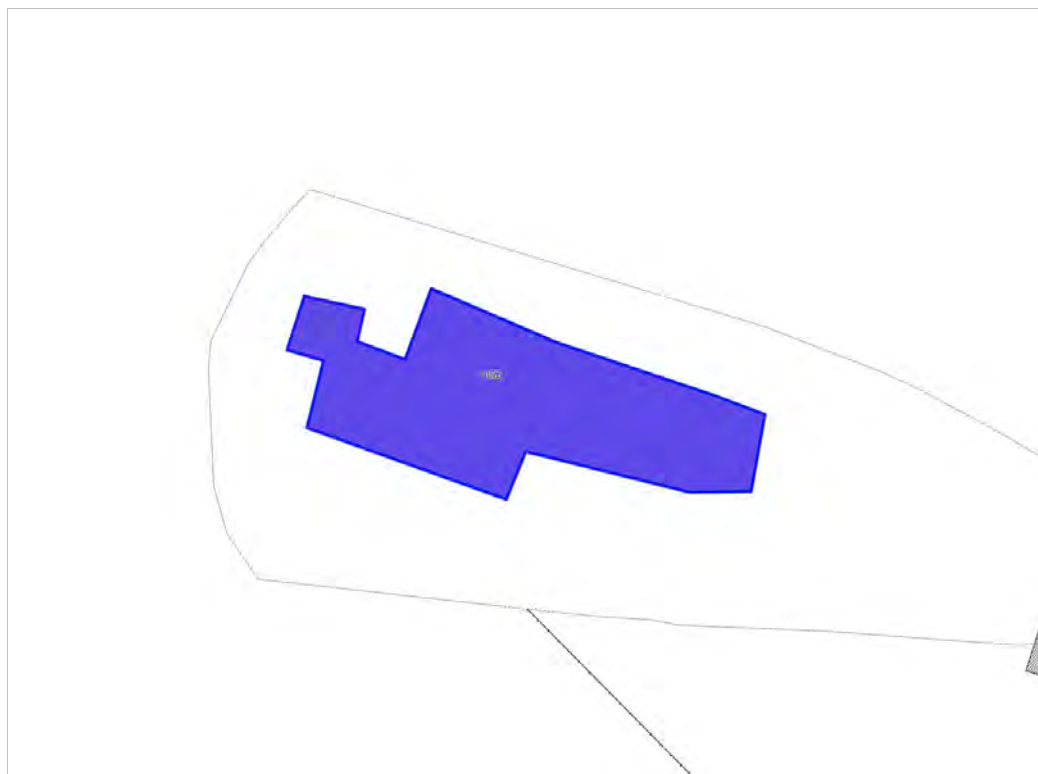


FOTO n° 47478 (scheda)



FOTO n° 47477 (edificio 1152)



Edifici associati alla Scheda:

ID 29540 ID 29541





Informazioni sulla Scheda

Informazioni sulla Scheda

- **Data rilevazione** 25/11/2019
- **Località** SAN CONCORDIO DI MORIANO
- **Denominazione** via della Chiesa di San Concordio di Moriano

Informazioni sull'Edificio 29540

- **Usò prevalente:** accessorio
- **Usi presenti:** accessorio

Manufatti e altri edifici

- **beni storico culturali a corredo degli edifici:**
cappelle

Informazioni sull'Edificio 29541

- **Usò prevalente:** residenziale
- **Usi presenti:** non in uso; lavori in corso;
residenziale saltuario
- **Numero alloggi:** 2

Edifici di impianto storico

- **Edifici di matrice rurale:** casa colonica isolata



FOTO n° 47479 (edificio 29540)




FOTO n° 47480 (edificio 29540)



FOTO n° 47481 (edificio 29541)



FOTO n° 47482 (edificio 29541)

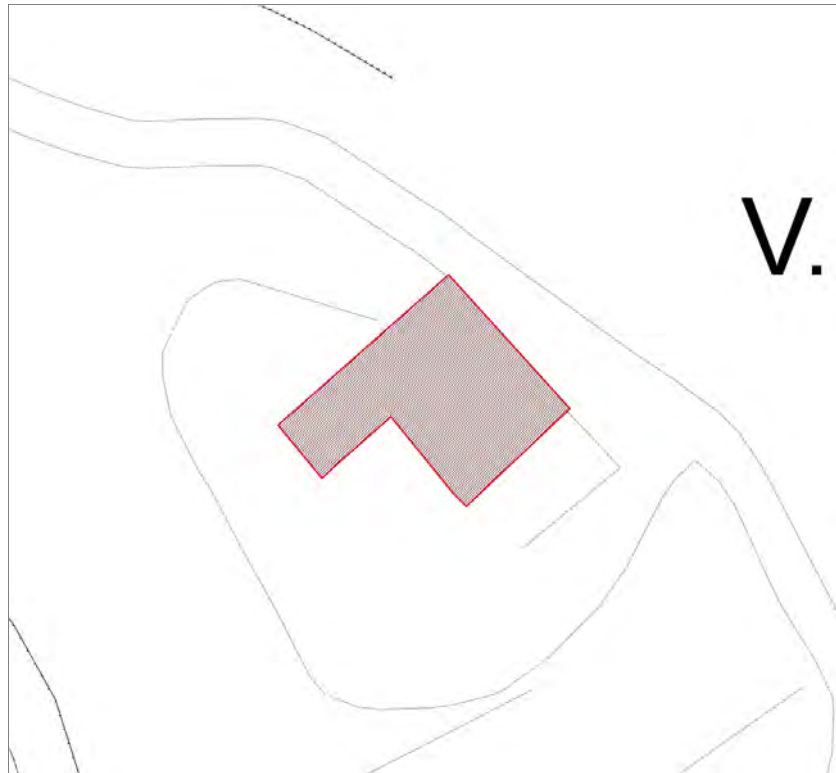


FOTO n° 47483 (edificio 29541)



Edifici associati alla Scheda:
ID 8825





Informazioni sulla Scheda

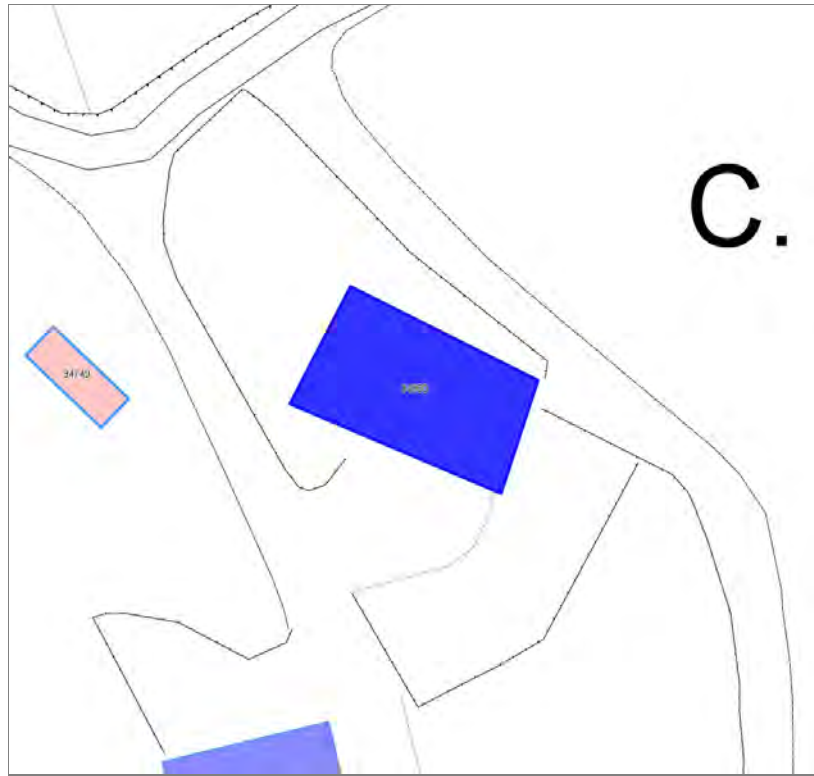
Informazioni sulla Scheda

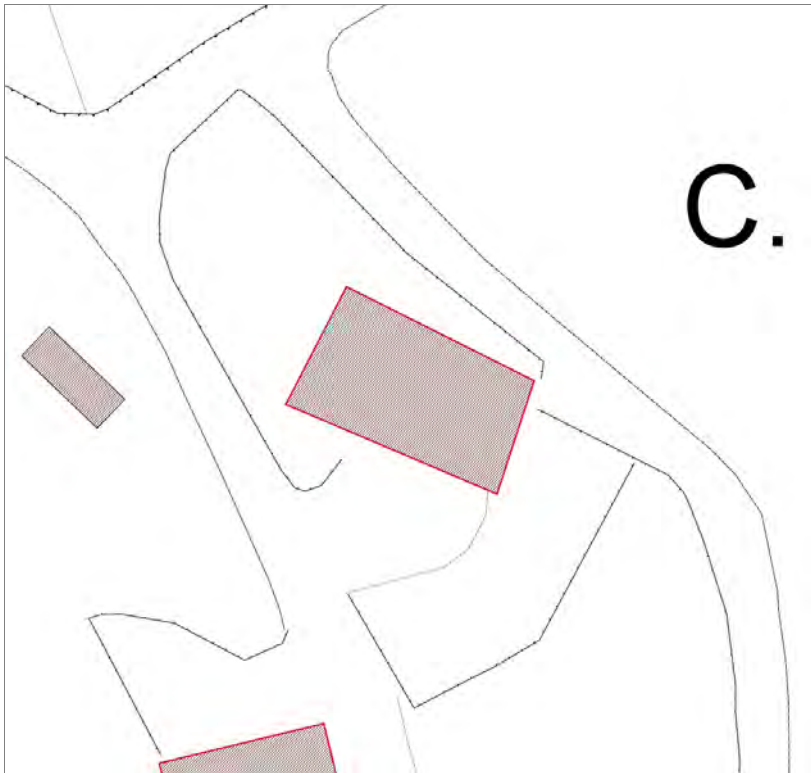
- **Data rilevazione** 25/11/2019
- **Non rilevabile:** Recinzioni alte
- **Località** SAN CONCORDIO DI MORIANO
- **Denominazione** via della Chiesa di San Concordio di Moriano

Informazioni sull'Edificio 8825

- **Usò prevalente:** non rilevabile

Edifici associati alla Scheda:
ID 34960





Informazioni sulla Scheda

Informazioni sulla Scheda

- **Data rilevazione** 25/11/2019
- **Località** SAN CONCORDIO DI MORIANO
- **Denominazione** via della Chiesa di San Concordio di Moriano


Informazioni sull'Edificio 34960

- **Usi prevalente:** residenziale
- **Usi presenti:** lavori in corso; residenziale saltuario
- **Numero alloggi:** 1

Edifici di impianto storico

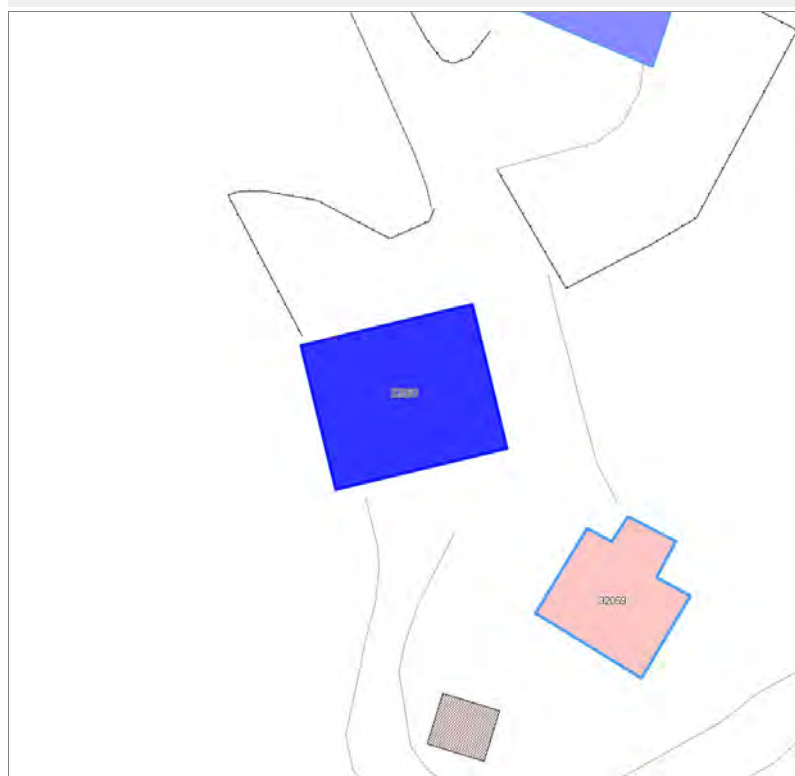
- **Edifici di matrice rurale:** casa colonica isolata





Edifici associati alla Scheda:

ID 32060





Informazioni sulla Scheda

Informazioni sulla Scheda

- **Data rilevazione** 25/11/2019
- **Località** SAN CONCORDIO DI MORIANO
- **Denominazione** via della Chiesa di San Concordio di Moriano

Informazioni sull'Edificio 32060

- **Usò prevalente:** residenziale
- **Usi presenti:** residenziale permanente
- **Numero alloggi:** 1

Edifici di impianto storico

- **Edifici di matrice rurale:** fienili, stalle, manufatti di rimessaggio, ecc.

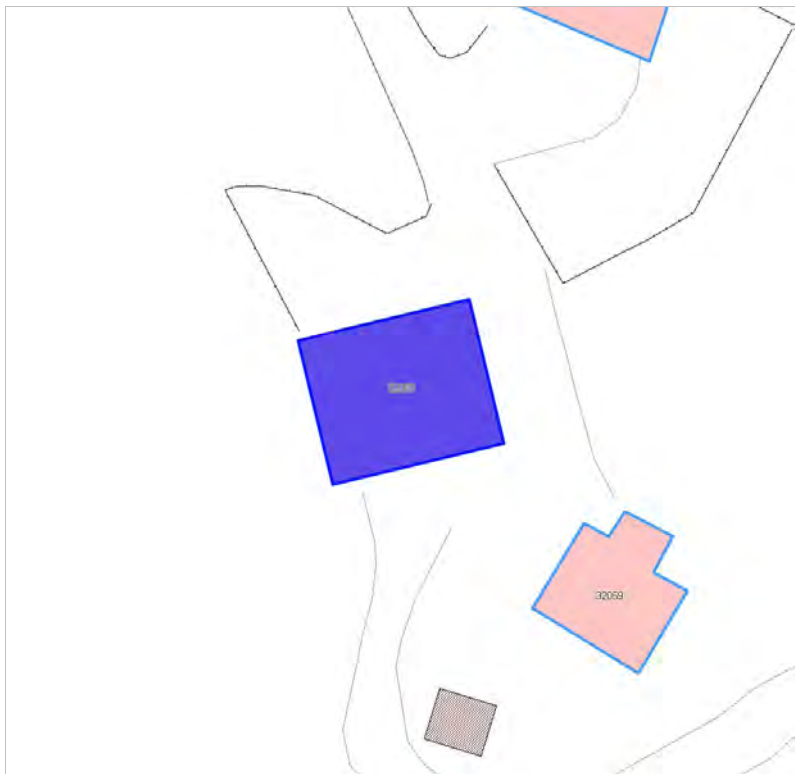


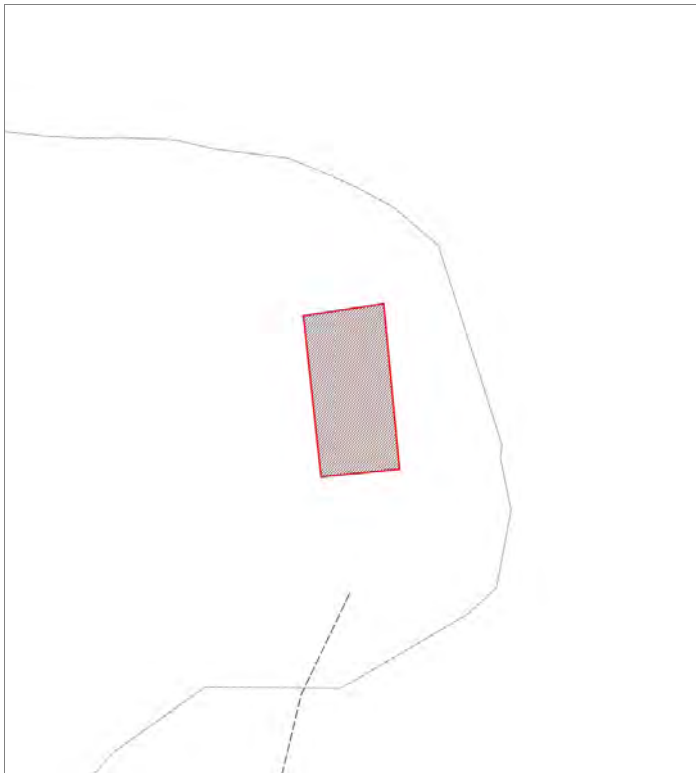
FOTO n° 47485 (edificio 32060)



Edifici associati alla Scheda:

ID 40142





Informazioni sulla Scheda

Informazioni sulla Scheda

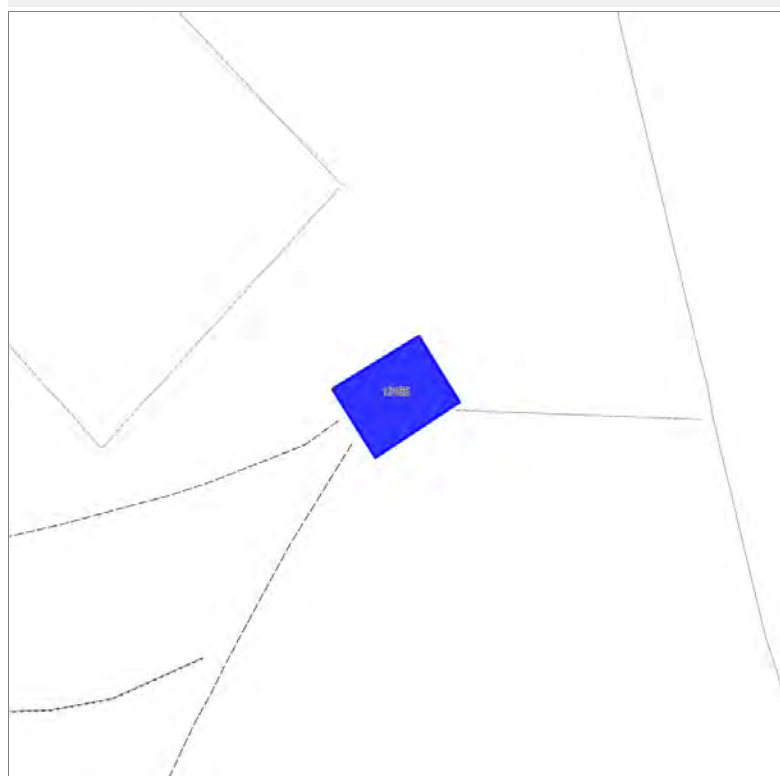
- **Data rilevazione** 25/11/2019
- **Non rilevabile:** non accessibile, strada pericolante
- **Località** SAN CONCORDIO DI MORIANO
- **Denominazione** via della Chiesa di San Concordio di Moriano

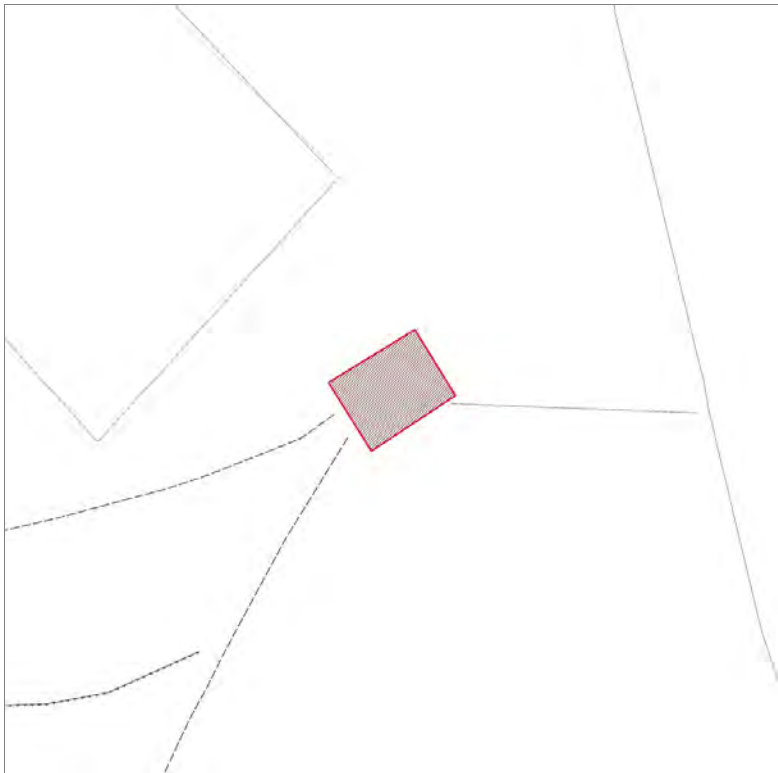
Informazioni sull'Edificio 40142

- **Usò prevalente:** non rilevabile

Edifici associati alla Scheda:

ID 13185





Informazioni sulla Scheda

Informazioni sulla Scheda

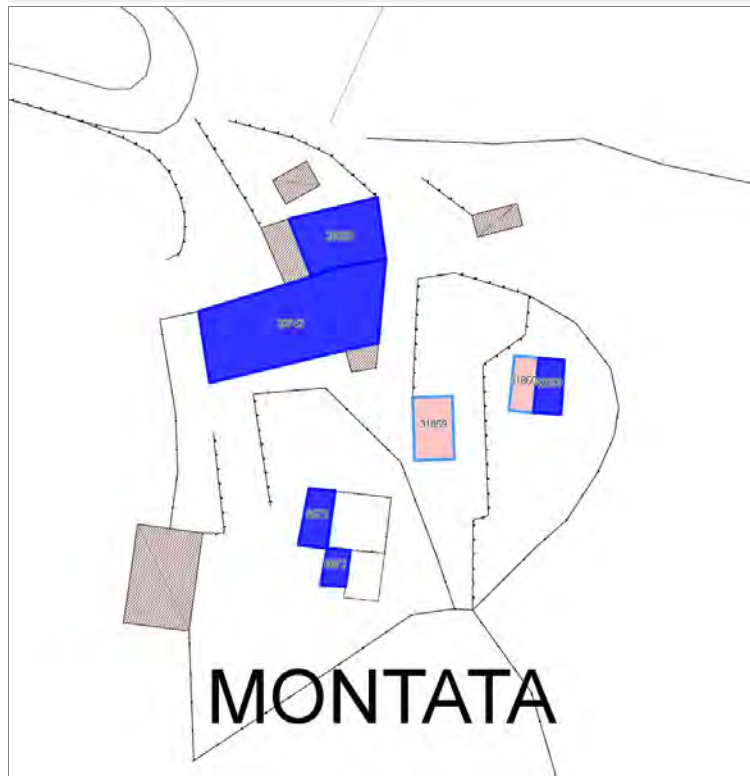
- **Data rilevazione** 25/11/2019
- **Non rilevabile:** non accessibile, strada pericolante
- **Località** SAN CONCORDIO DI MORIANO
- **Denominazione** via della Chiesa di San Concordio di Moriano

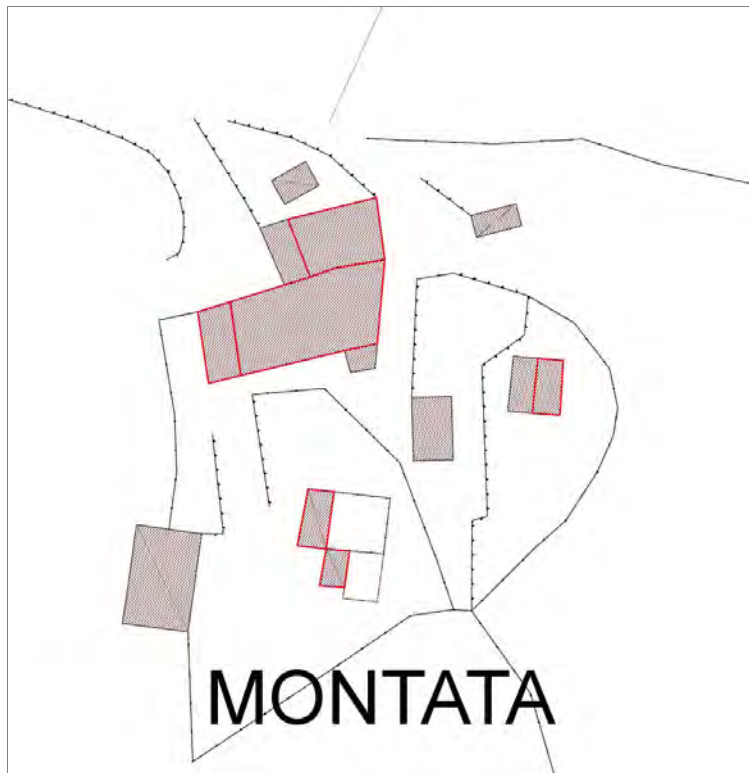
Informazioni sull'Edificio 13185

- **Usò prevalente:** non rilevabile

Edifici associati alla Scheda:

ID 6672 | ID 6673 | ID 26003 | ID 30742 | ID 43099





Informazioni sulla Scheda

Informazioni sulla Scheda

- **Data rilevazione** 25/11/2019
- **Località** SAN QUIRICO DI MORIANO
- **Denominazione** via del Loreto di San Quirico

Informazioni sull'Edificio 6672

- **Uso prevalente:** non rilevabile

Informazioni sull'Edificio 6673

- **Uso prevalente:** non rilevabile

Informazioni sull'Edificio 26003

- **Uso prevalente:** residenziale
- **Usi presenti:** residenziale permanente
- **Numero alloggi:** 1

Edifici di impianto storico

- **Edifici con tipologie edilizie di base:** edilizia con tipologia incerta ottenuta per trasformazioni di edifici più antichi

Informazioni sull'Edificio 30742

- **Uso prevalente:** residenziale
- **Usi presenti:** residenziale permanente
- **Numero alloggi:** 1

Edifici di impianto storico

- **Edifici con tipologie edilizie di base:** edifici con preminenza dei caratteri "in linea"

Informazioni sull'Edificio 43099

- **Uso prevalente:** non rilevabile

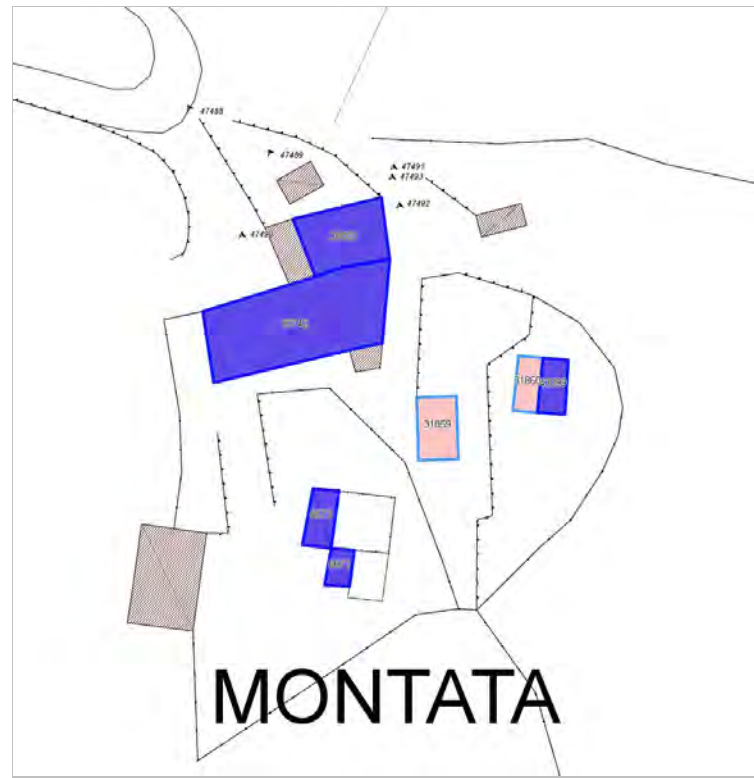


FOTO n° 47488 (edificio 26003)



FOTO n° 47489 (edificio 26003)



FOTO n° 47493 (edificio 26003)



FOTO n° 47490 (edificio 30742)



FOTO n° 47491 (edificio 30742)



FOTO n° 47492 (edificio 30742)



Edifici associati alla Scheda:

ID 12811 | ID 28716





Informazioni sulla Scheda

Informazioni sulla Scheda

- **Data rilevazione** 25/11/2019
- **Non rilevabile:** non accessibile
- **Località** SAN QUIRICO DI MORIANO
- **Denominazione** via del Loreto di San Quirico

Informazioni sull'Edificio 12811

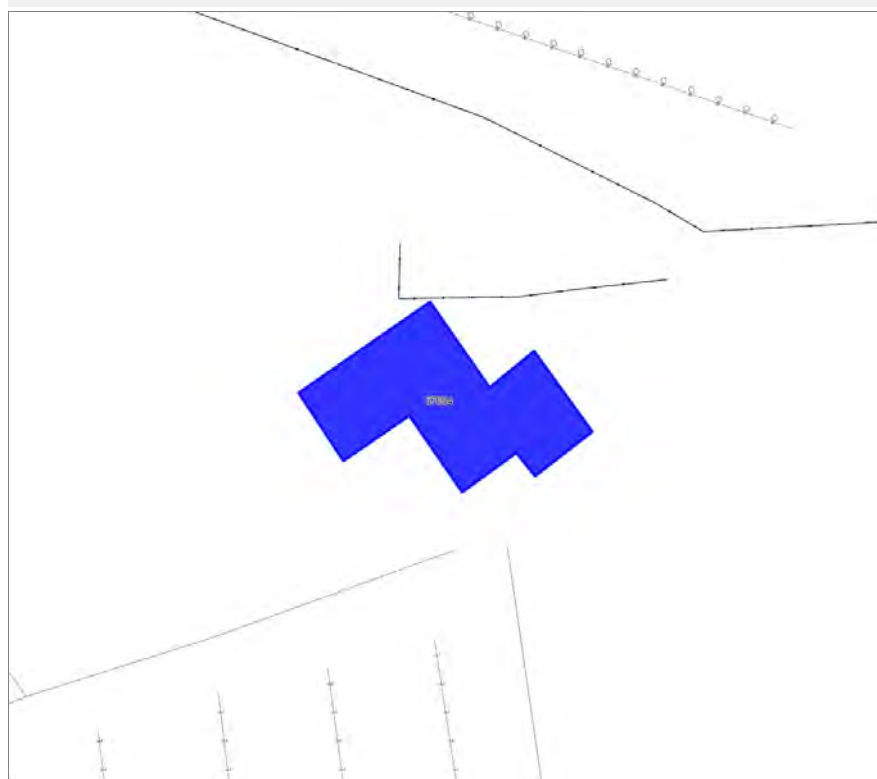
- **Usò prevalente:** non rilevabile

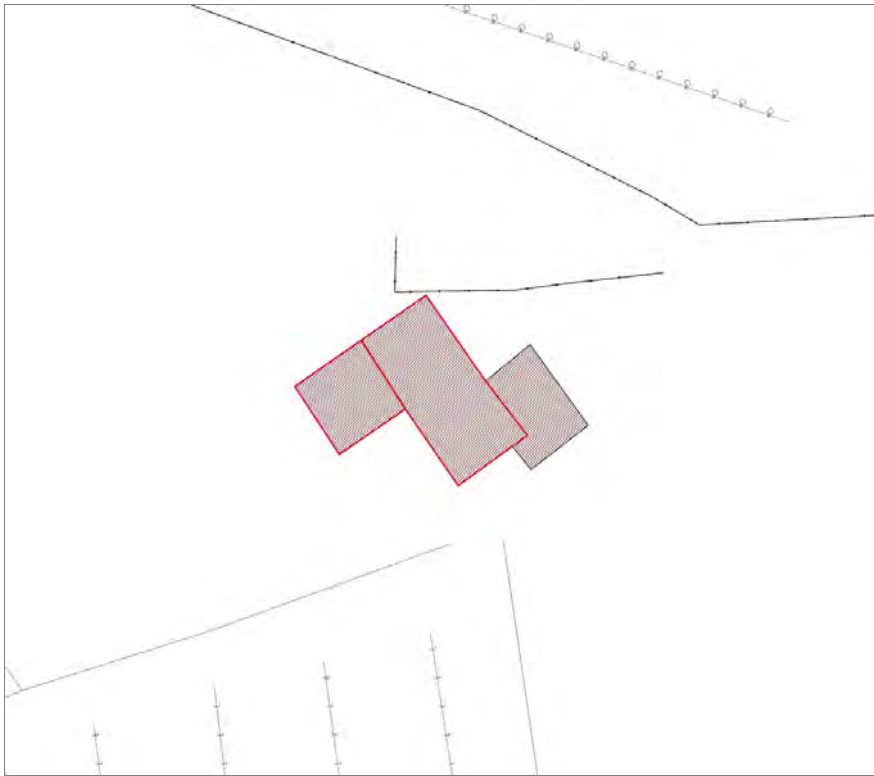
Informazioni sull'Edificio 28716

- **Usò prevalente:** non rilevabile

Edifici associati alla Scheda:

ID 37604





Informazioni sulla Scheda

Informazioni sulla Scheda

- **Data rilevazione** 25/11/2019
- **Non rilevabile:** Proprietario vieta l'accesso
- **Località** SAN QUIRICO DI MORIANO
- **Denominazione** via del cimitero di San Quirico

Informazioni sull'Edificio 37604

- **Usò prevalente:** non rilevabile

Edifici associati alla Scheda:

ID 14148





Informazioni sulla Scheda

Informazioni sulla Scheda

- **Data rilevazione** 25/11/2019
- **Località** SAN QUIRICO DI MORIANO
- **Denominazione** via della Chiesa di San Quirico di Moriano

Informazioni sull'Edificio 14148

- **Usò prevalente:** residenziale
- **Usi presenti:** residenziale permanente
- **Numero alloggi:** 2

Edifici di impianto storico

- **Edifici con tipologie edilizie di base:** edifici con preminenza dei caratteri "in linea"

Rilievi fotografici



FOTO n° 47498 (edificio 14148)



FOTO n° 47499 (edificio 14148)



Edifici associati alla Scheda:

ID 43100





Informazioni sulla Scheda

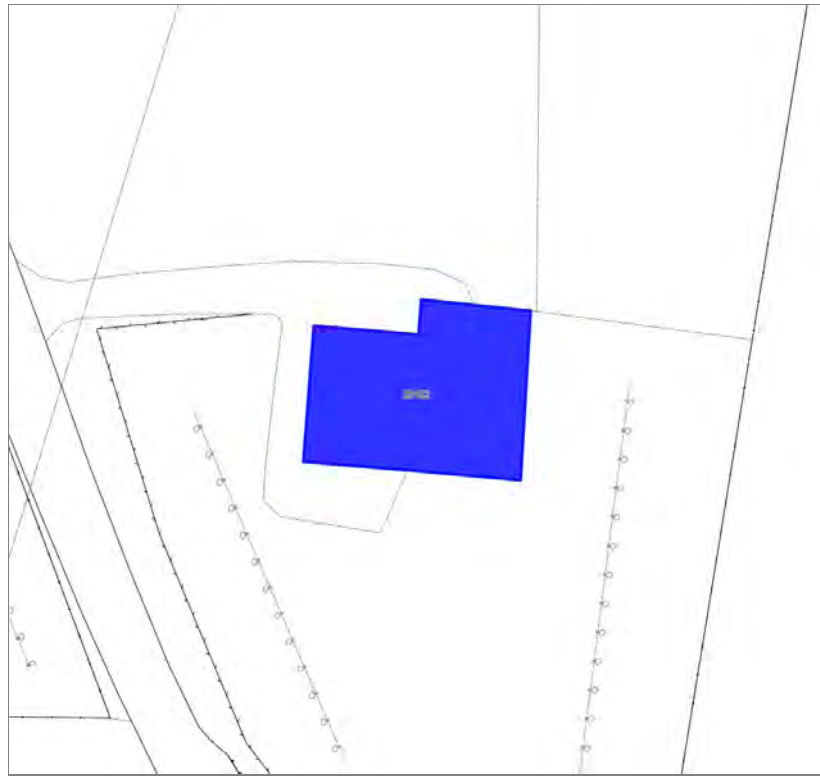
Informazioni sulla Scheda

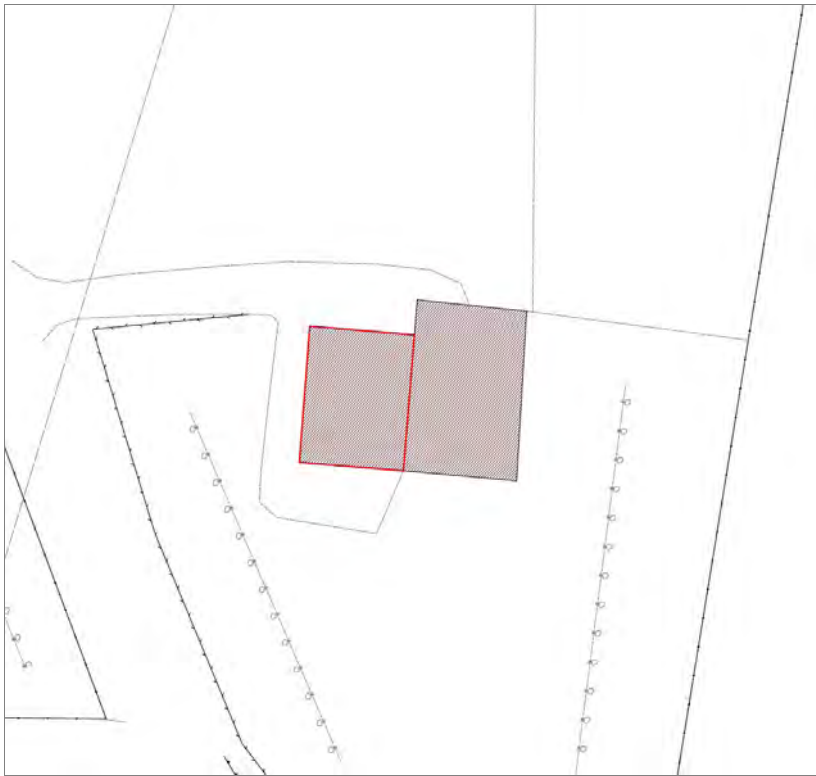
- **Data rilevazione** 25/11/2019
- **Località** SAN QUIRICO DI MORIANO
- **Denominazione** via della Chiesa di San Quirico di Moriano

Informazioni sull'Edificio 43100

- **Usò prevalente:** non rilevabile

Edifici associati alla Scheda:
ID 20152





Informazioni sulla Scheda

Informazioni sulla Scheda

- **Data rilevazione** 26/11/2019
- **Località** VICOPELAGO
- **Denominazione** Via del cimitero di Vicopelago

Informazioni sull'Edificio 20152

- **Usò prevalente:** residenziale
- **Usi presenti:** residenziale permanente
- **Numero alloggi:** 1

Edifici di impianto storico

- **Edifici con tipologie edilizie di base:** edifici con preminenza dei caratteri "in linea"

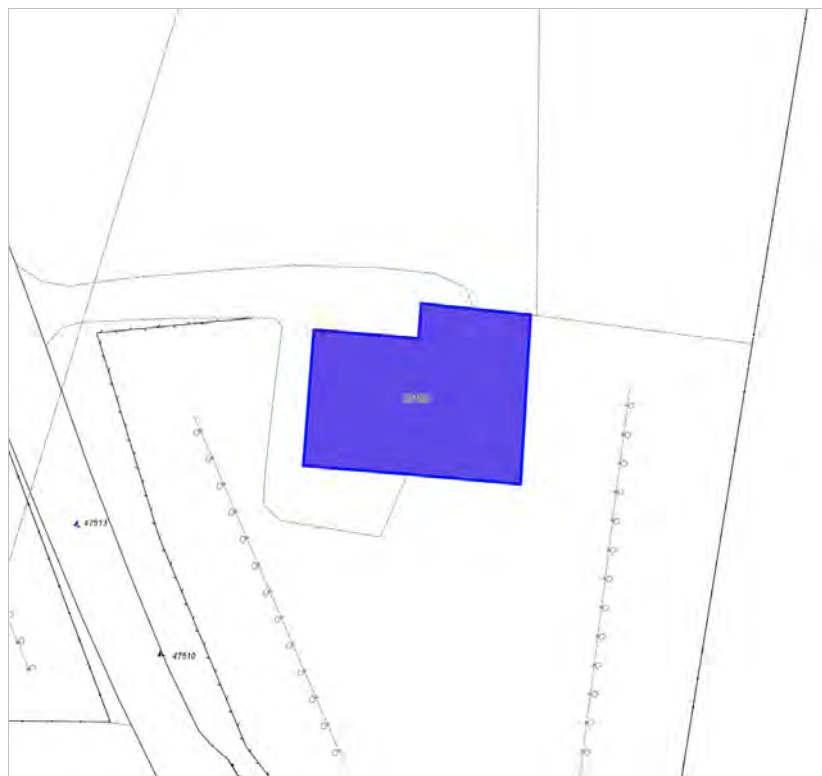


FOTO n° 47511 (scheda)



FOTO n° 47512 (scheda)



FOTO n° 47513 (scheda)



FOTO n° 47509 (edificio 20152)



FOTO n° 47510 (edificio 20152)



Edifici associati alla Scheda:

ID 9943 | ID 36034





Informazioni sulla Scheda

Informazioni sulla Scheda

- **Data rilevazione** 26/11/2019
- **Località** VICOPELAGO
- **Denominazione** strada di san Vitichio

Informazioni sull'Edificio 9943

- **Usi prevalente:** commerciale
- **Usi presenti:** non in uso; esercizi di vicinato

Edifici di impianto storico

- **Edifici di matrice rurale:** fienili, stalle, manufatti di rimessaggio, ecc.

Informazioni sull'Edificio 36034

- **Usi prevalente:** commerciale
- **Usi presenti:** non in uso; esercizi di vicinato

Edifici di impianto storico

- **Edifici di matrice rurale:** fienili, stalle, manufatti di rimessaggio, ecc.

Rilievi fotografici



FOTO n° 47520 (scheda)



FOTO n° 47521 (scheda)



FOTO n° 47518 (edificio 9943)



FOTO n° 47519 (edificio 9943)



FOTO n° 47516 (edificio 36034)

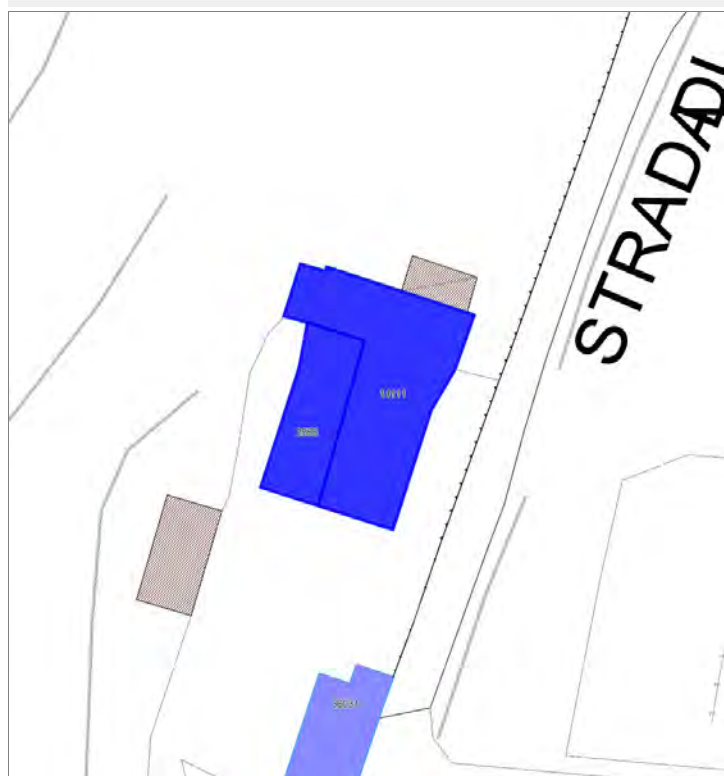


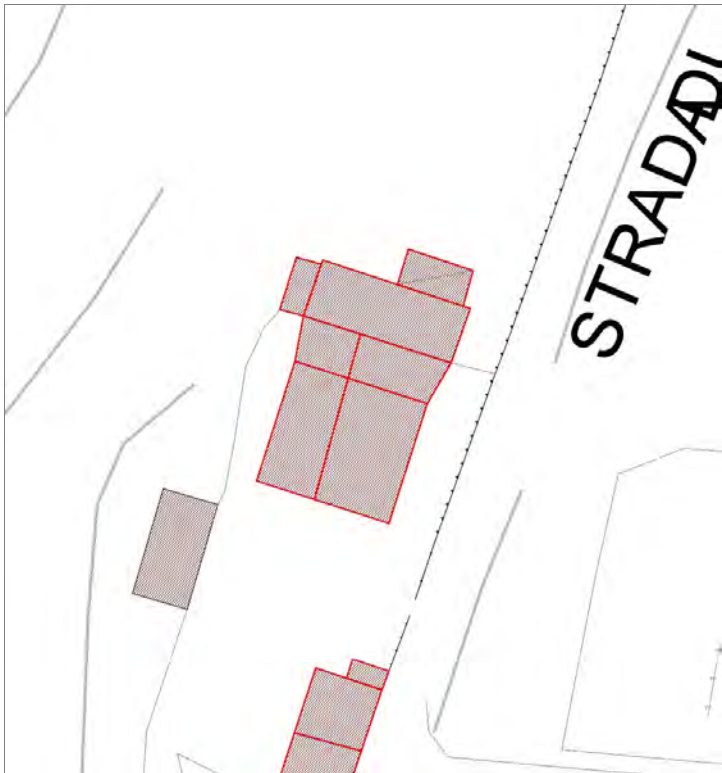
FOTO n° 47517 (edificio 36034)



Edifici associati alla Scheda:

ID 3586 | ID 14111





Informazioni sulla Scheda

Informazioni sulla Scheda

- **Data rilevazione** 26/11/2019
- **Località** VICOPELAGO
- **Denominazione** strada di San Vitichio

Informazioni sull'Edificio 3586

- **Usò prevalente:** residenziale
- **Usi presenti:** residenziale permanente
- **Numero alloggi:** 1

Edifici di impianto storico

- **Edifici con tipologie edilizie di base:** edifici con preminenza dei caratteri "in schiera"

Informazioni sull'Edificio 14111

- **Usò prevalente:** residenziale
- **Usi presenti:** residenziale permanente
- **Numero alloggi:** 2

Edifici di impianto storico

- **Edifici con tipologie edilizie di base:** edifici con preminenza dei caratteri "in schiera"

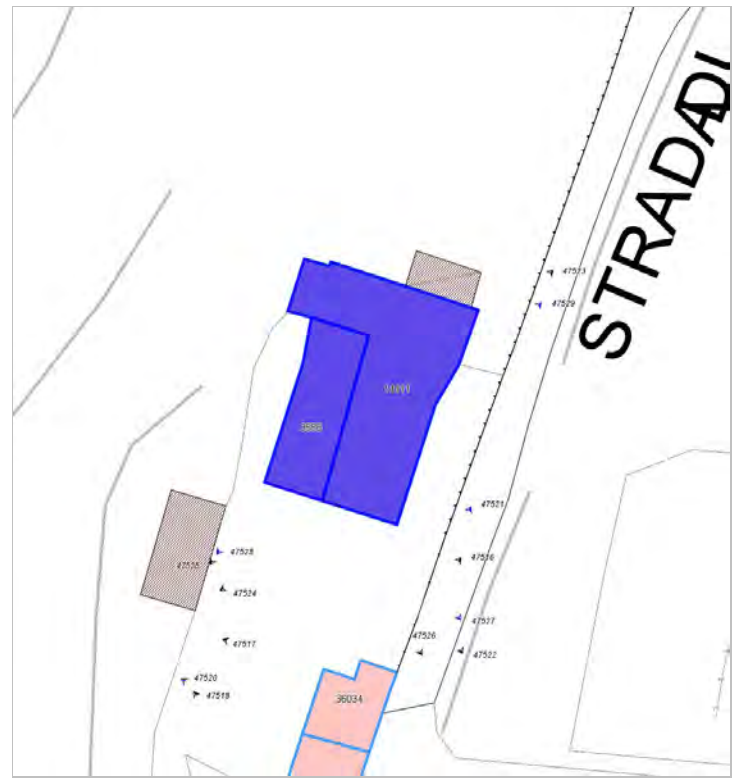


FOTO n° 47527 (scheda)



FOTO n° 47528 (scheda)



FOTO n° 47529 (scheda)



FOTO n° 47525 (edificio 3586)



FOTO n° 47526 (edificio 3586)



FOTO n° 47522 (edificio 14111)



FOTO n° 47523 (edificio 14111)



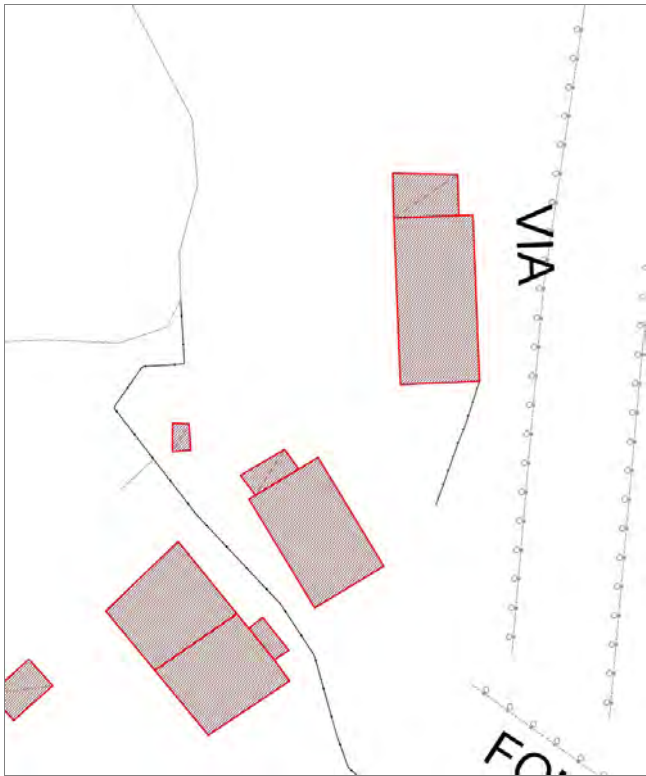
FOTO n° 47524 (edificio 14111)



Edifici associati alla Scheda:

ID 21682 | ID 21683 | ID 23978





Informazioni sulla Scheda

Informazioni sulla Scheda

- **Data rilevazione** 26/11/2019
- **Località** SAN LORENZO DI MORTIANO
- **Denominazione** via di villa Mansi

Informazioni sull'Edificio 21682

- **Uso prevalente:** non rilevabile

Informazioni sull'Edificio 21683

- **Uso prevalente:** residenziale
- **Usi presenti:** residenziale permanente
- **Numero alloggi:** 1

Edifici di impianto storico

- **Edifici di matrice rurale:** casa colonica isolata

Informazioni sull'Edificio 23978

- **Uso prevalente:** residenziale
- **Usi presenti:** non in uso; accessorio; residenziale permanente
- **Numero alloggi:** 1

Edifici di impianto storico

- **Edifici di matrice rurale:** casa colonica isolata

Rilievi fotografici



FOTO n° 47556 (edificio 21683)



FOTO n° 47557 (edificio 21683)



FOTO n° 47558 (edificio 21683)



FOTO n° 47549 (edificio 23978)



FOTO n° 47550 (edificio 23978)



FOTO n° 47551 (edificio 23978)



FOTO n° 47552 (edificio 23978)



FOTO n° 47553 (edificio 23978)



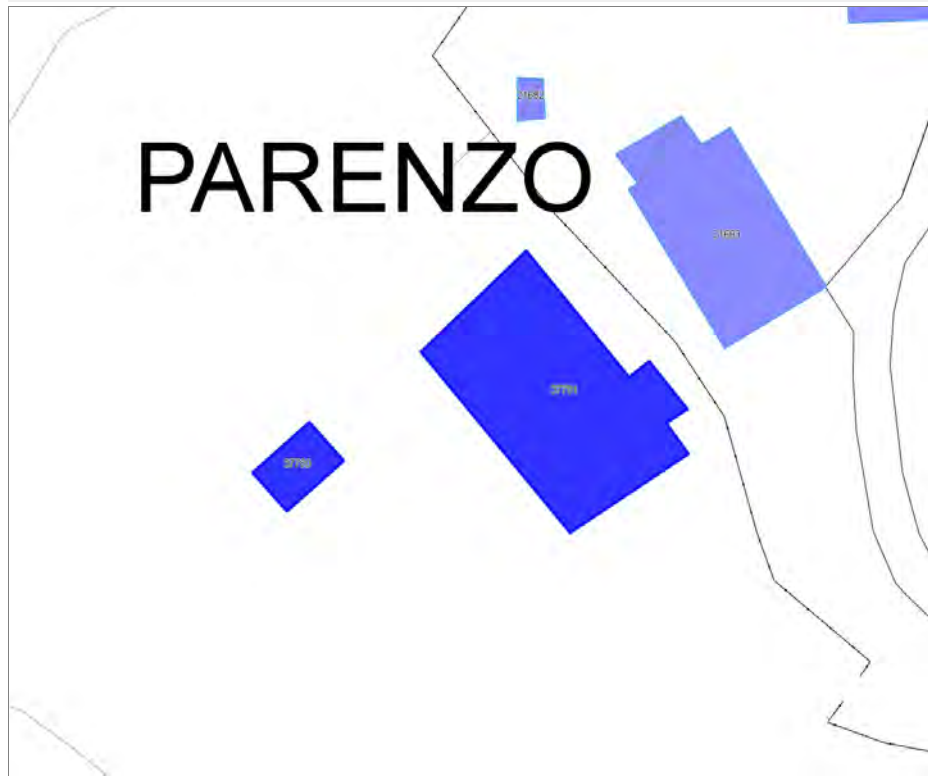
FOTO n° 47554 (edificio 23978)



FOTO n° 47555 (edificio 23978)



Edifici associati alla Scheda:
ID 37780 | ID 37781



PARENZO



Informazioni sulla Scheda

Informazioni sulla Scheda

- **Data rilevazione** 26/11/2019
- **Località** SAN LORENZO DI MORTIANO
- **Denominazione** via di villa Mansi

Informazioni sull'Edificio 37780

- **Usi prevalenti:** non rilevabile

Informazioni sull'Edificio 37781

- **Usi prevalenti:** residenziale
- **Usi presenti:** residenziale permanente
- **Numero alloggi:** 1

Edifici di impianto storico

- **Edifici di matrice rurale:** casa colonica isolata

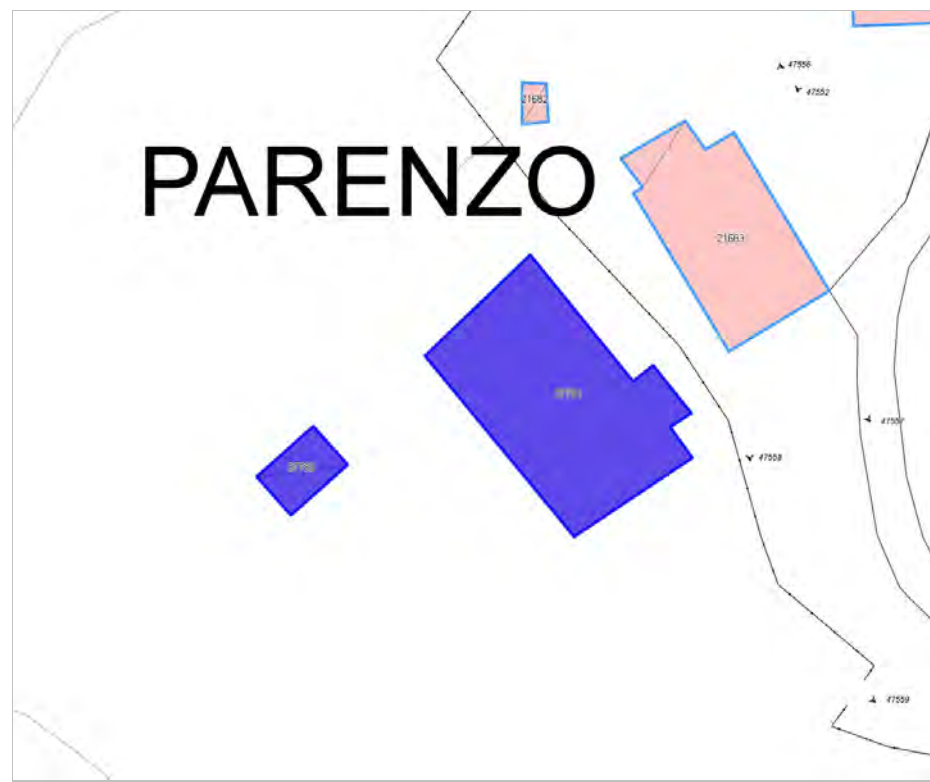
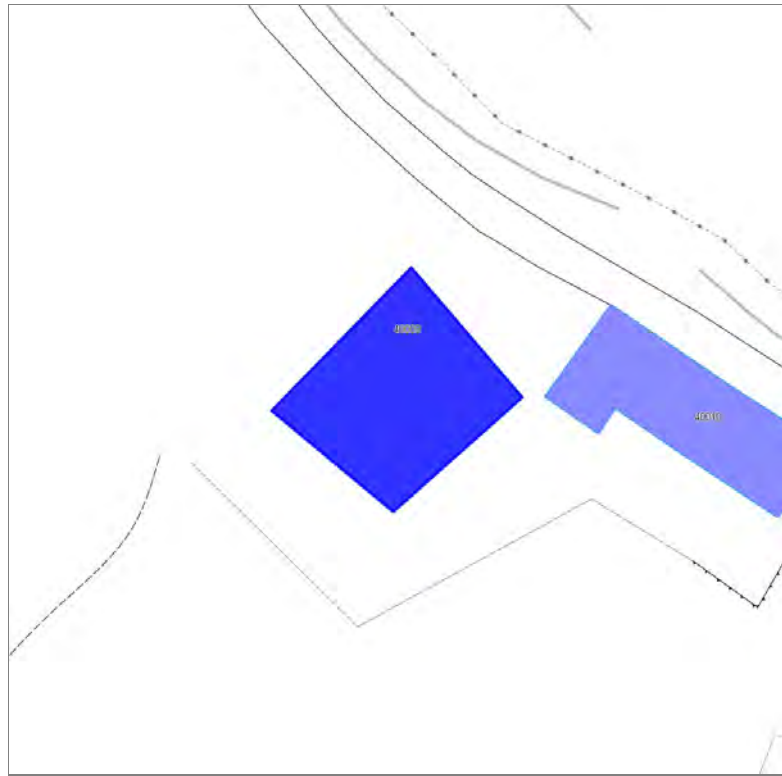


FOTO n° 47559 (edificio 37781)



Edifici associati alla Scheda:
ID 40009





Informazioni sulla Scheda

Informazioni sulla Scheda

- **Data rilevazione** 26/11/2019
- **Località** SAN LORENZO DI MORIANO
- **Denominazione** via di villa Mansi

Informazioni sull'Edificio 40009

- **Usò prevalente:** residenziale
- **Usi presenti:** residenziale permanente
- **Numero alloggi:** 1

Edifici di impianto storico

- **Edifici di matrice rurale:** casa padronale



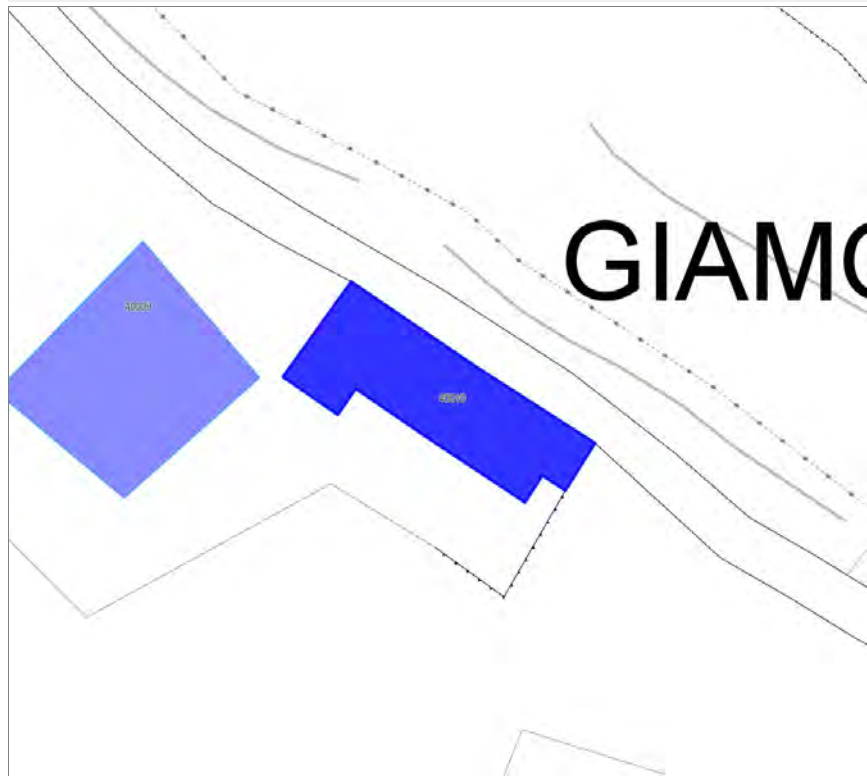
FOTO n° 47563 (edificio 40009)

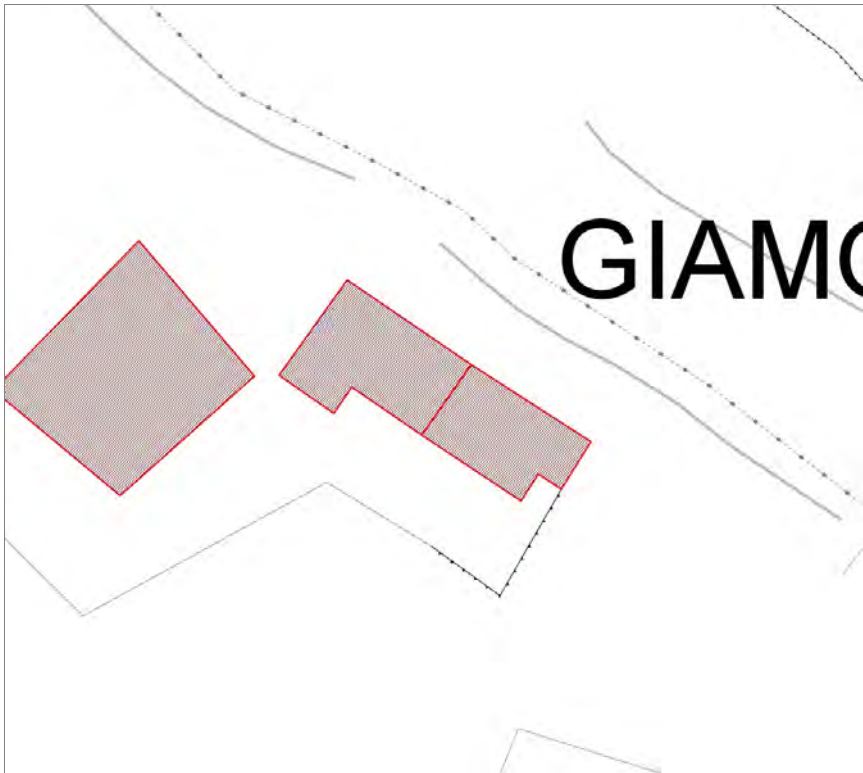


FOTO n° 47564 (edificio 40009)



Edifici associati alla Scheda:
ID 40010





Informazioni sulla Scheda

Informazioni sulla Scheda

- **Data rilevazione** 26/11/2019
- **Località** SAN LORENZO DI MORIANO
- **Denominazione** via di villa Mansi

Informazioni sull'Edificio 40010

- **Usò prevalente:** residenziale
- **Usi presenti:** residenziale permanente
- **Numero alloggi:** 1

Edifici di impianto storico

- **Edifici di matrice rurale:** fienili, stalle, manufatti di rimessaggio, ecc.

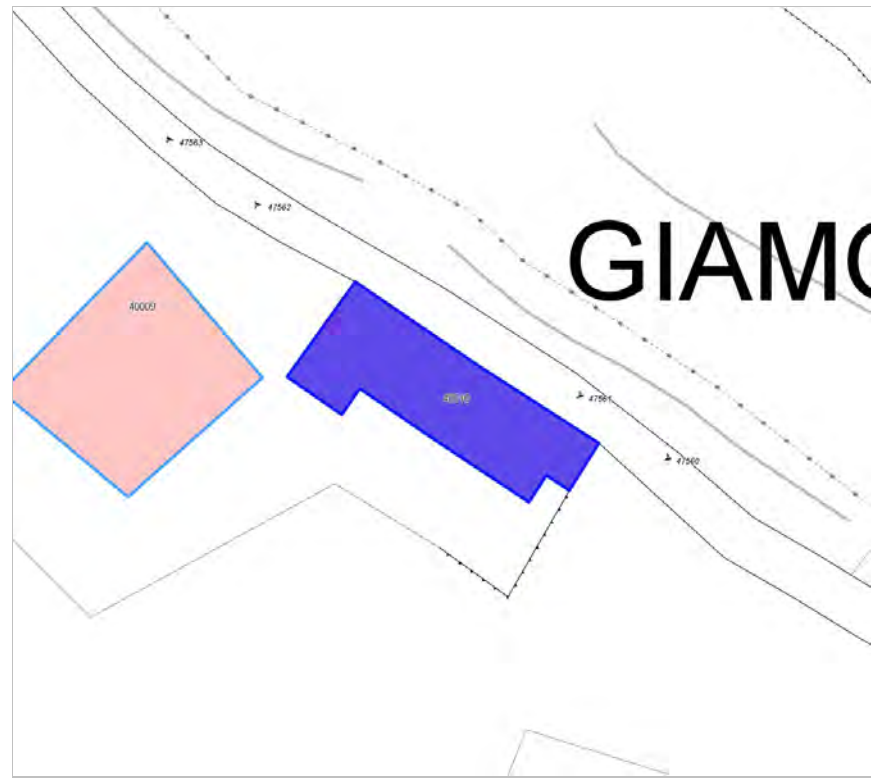


FOTO n° 47560 (edificio 40010)



FOTO n° 47562 (edificio 40010)



FOTO n° 47561 (edificio 40010)

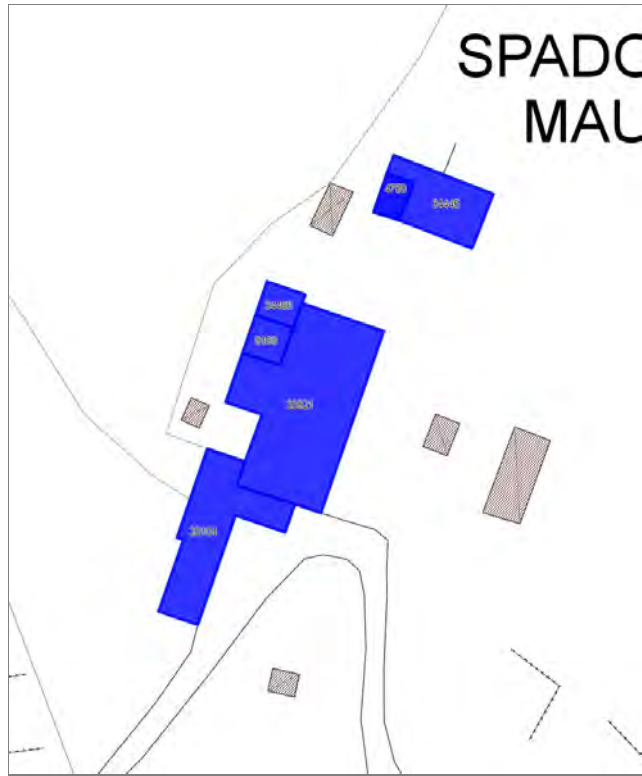


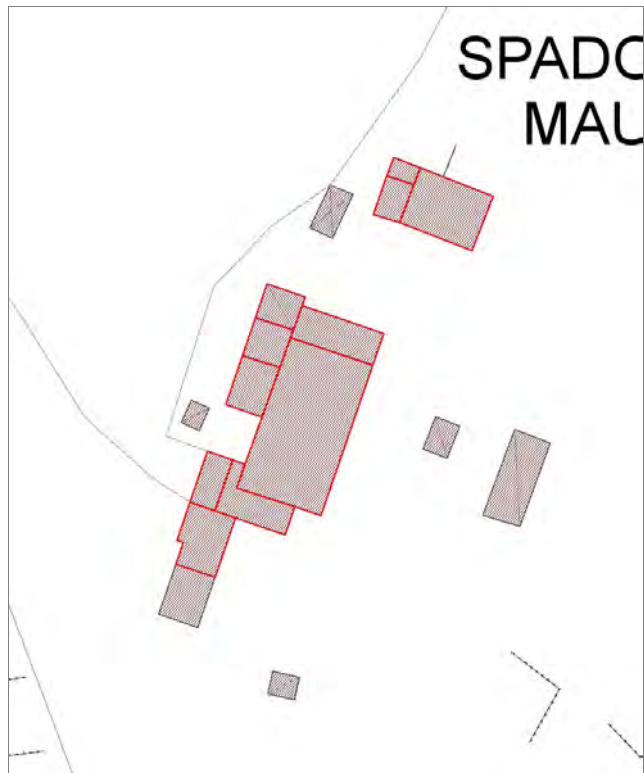
Edifici associati alla Scheda:

ID 9169 | ID 20104 | ID 33821 | ID 34445 | ID 34466

Edificati Minori associati alla Scheda:

ID 4750





Informazioni sulla Scheda

Informazioni sulla Scheda

- **Data rilevazione** 26/11/2019
- **Località** SAN QUIRICO DI MORIANO
- **Denominazione** via del Loreto di San Quirico

Informazioni sull'Edificio 9169

- **Uso prevalente:** non rilevabile

Informazioni sull'Edificio 20104

- **Uso prevalente:** residenziale
- **Usi presenti:** residenziale permanente
- **Numero alloggi:** 1

Edifici di impianto storico

- **Edifici di matrice rurale:** fienili, stalle, manufatti di rimessaggio, ecc.

Informazioni sull'Edificio 33821

- **Uso prevalente:** residenziale
- **Usi presenti:** residenziale permanente

Edifici di impianto storico

- **Edifici di matrice rurale:** casa padronale

Informazioni sull'Edificio 34445

- **Uso prevalente:** residenziale
- **Usi presenti:** residenziale permanente
- **Numero alloggi:** 1

Edifici di impianto storico

- **Edifici di matrice rurale:** fienili, stalle, manufatti di rimessaggio, ecc.

Informazioni sull'Edificio 34466

- **Uso prevalente:** accessorio
- **Usi presenti:** accessorio

Manufatti e altri edifici

- **Accessori:** altro

Informazioni sull'Edificato Minore 4750

Tipo
tettoia

FOTO n° 47565 (edificio 20104)



FOTO n° 47566 (edificio 20104)



FOTO n° 47567 (edificio 33821)



FOTO n° 47568 (edificio 33821)



FOTO n° 47569 (edificio 33821)



FOTO n° 47571 (edificio 34445)



FOTO n° 47570 (edificio 34466)



FOTO n° 47572 (edificato minore 4750)



Edifici associati alla Scheda:

ID 12364 ID 21065 ID 21066 ID 43102





Informazioni sulla Scheda

Informazioni sulla Scheda

- **Data rilevazione** 26/11/2019
- **Località** SAN QUIRICO DI MORIANO
- **Denominazione** via della Chiesa di San Quirico di Moriano

Informazioni sull'Edificio 12364

Edifici di impianto storico

- **Edifici di matrice rurale:** casa padronale

Informazioni sull'Edificio 21065

- **Uso prevalente:** residenziale
- **Usi presenti:** residenziale permanente
- **Numero alloggi:** 1

Edifici di impianto storico

- **Edifici di matrice rurale:** fienili, stalle, manufatti di rimessaggio, ecc.

Informazioni sull'Edificio 21066

- **Uso prevalente:** residenziale
- **Usi presenti:** residenziale permanente
- **Numero alloggi:** 1

Edifici di impianto storico

- **Edifici di matrice rurale:** casa padronale

Informazioni sull'Edificio 43102

- **Uso prevalente:** accessorio
- **Usi presenti:** accessorio; residenziale permanente
- **Numero alloggi:** 1

Edifici di impianto storico

- **Edifici di matrice rurale:** fienili, stalle, manufatti di rimessaggio, ecc.



FOTO n° 47574 (edificio 12364)



FOTO n° 47575 (edificio 12364)



FOTO n° 47577 (edificio 21065)



FOTO n° 47578 (edificio 21066)



FOTO n° 47576 (edificio 43102)



Edifici associati alla Scheda:
ID 4363





Informazioni sulla Scheda

Informazioni sulla Scheda

- **Data rilevazione** 26/11/2019
- **Località** SAN QUIRICO DI MORIANO
- **Denominazione** via del Loreto di San Quirico

Informazioni sull'Edificio 4363

- **Usò prevalente:** non rilevabile

Edifici associati alla Scheda:

ID 8968





Informazioni sulla Scheda

Informazioni sulla Scheda

- **Data rilevazione** 26/11/2019
- **Località** SANTO STEFANO DI MORIANO
- **Denominazione** via di Mastiano e Gugliano

Informazioni sull'Edificio 8968

- **Usò prevalente:** residenziale
- **Usi presenti:** residenziale permanente
- **Numero alloggi:** 1

Edifici di impianto storico

- **Edifici di matrice rurale:** fienili, stalle, manufatti di rimessaggio, ecc.



FOTO n° 47579 (edificio 8968)



FOTO n° 47581 (edificio 8968)



Edifici associati alla Scheda:

ID 8967





Informazioni sulla Scheda

Informazioni sulla Scheda

- **Data rilevazione** 26/11/2019
- **Località** SANTO STEFANO DI MORIANO
- **Denominazione** via di Mastiano e Gugliano

Informazioni sull'Edificio 8967

- **Usi prevalente:** residenziale
- **Usi presenti:** residenziale permanente
- **Numero alloggi:** 1

Edifici di impianto storico

- **Edifici di matrice rurale:** casa colonica isolata

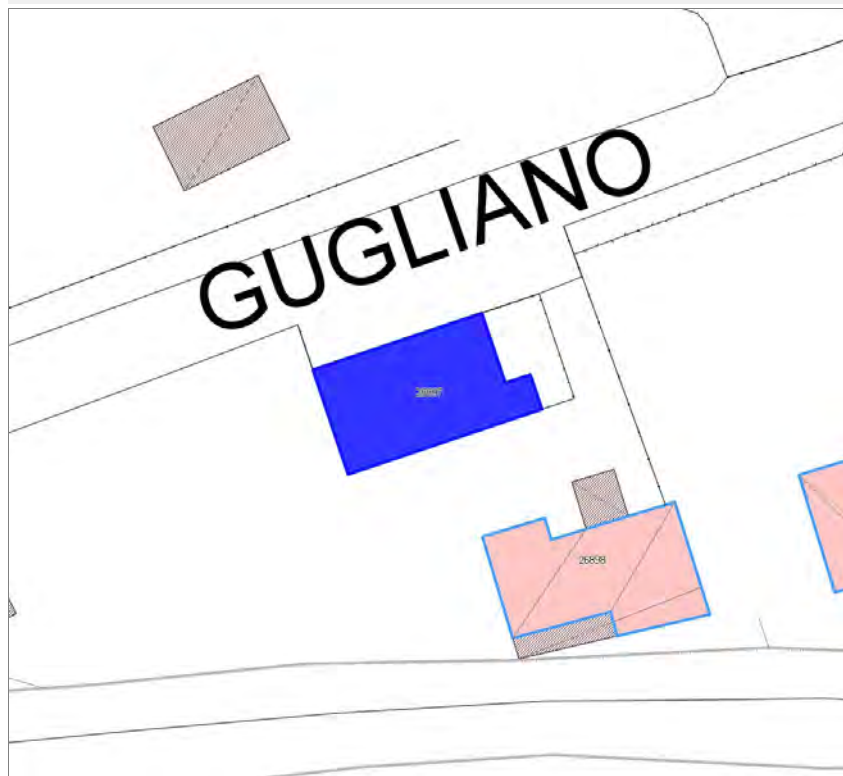


FOTO n° 47580 (edificio 8967)



Edifici associati alla Scheda:

ID 26897





GUGLIANO

Informazioni sulla Scheda

Informazioni sulla Scheda

- **Data rilevazione** 26/11/2019
- **Località** SANTO STEFANO DI MORIANO
- **Denominazione** via di Mastiano e Gugliano

Informazioni sull'Edificio 26897

- **Usò prevalente:** residenziale
- **Usi presenti:** residenziale permanente
- **Numero alloggi:** 2

Edifici di impianto storico

- **Edifici con tipologie edilizie di base:** edifici con preminenza dei caratteri "in linea"

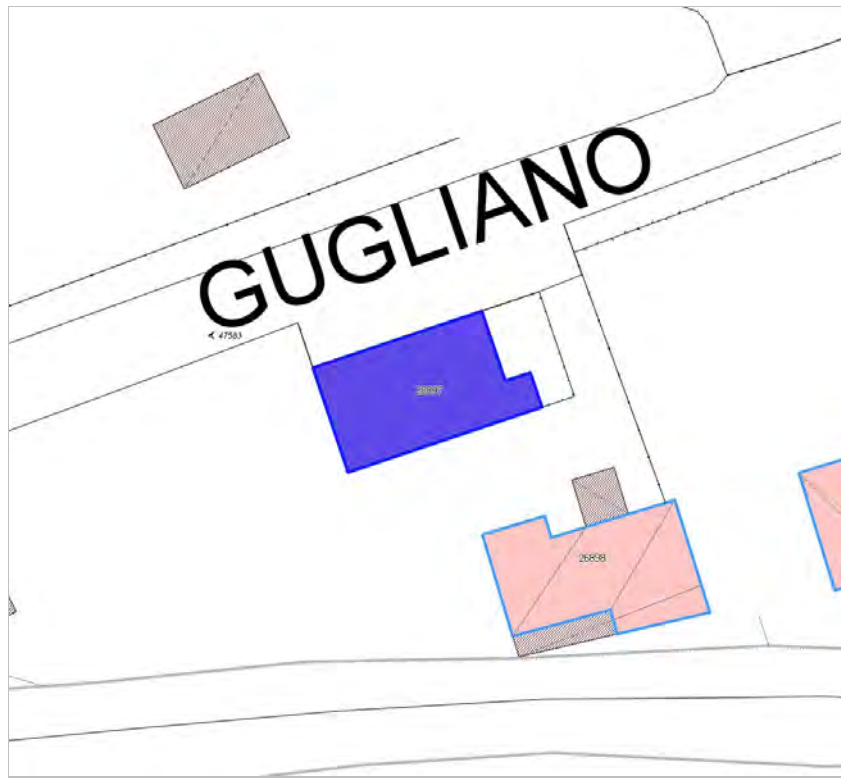


FOTO n° 47582 (edificio 26897)

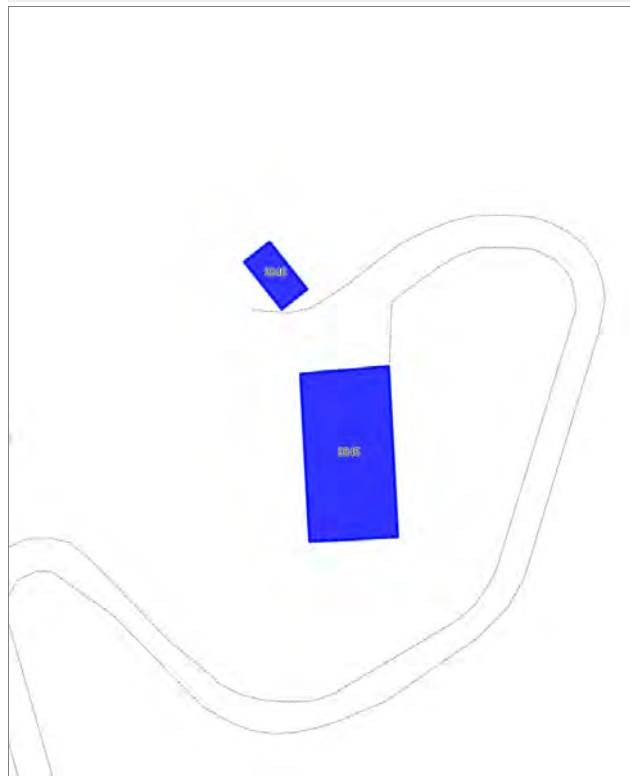


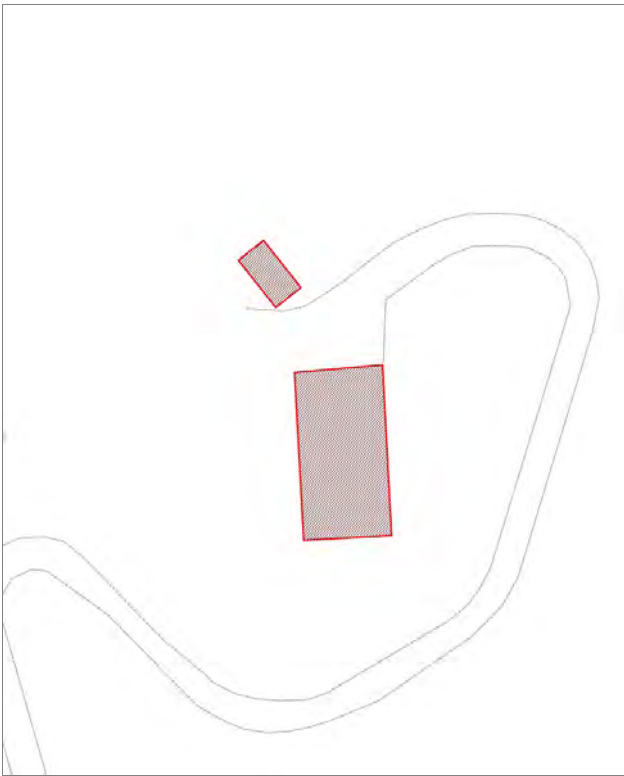
FOTO n° 47583 (edificio 26897)



Edifici associati alla Scheda:

ID 9845 | ID 9846





Informazioni sulla Scheda

Informazioni sulla Scheda

- **Data rilevazione** 26/11/2019
- **Non rilevabile:** strada dissestata e non praticabile in macchina
- **Località** SANTO STEFANO DI MORIANO
- **Denominazione** via di Cecina

Informazioni sull'Edificio 9845

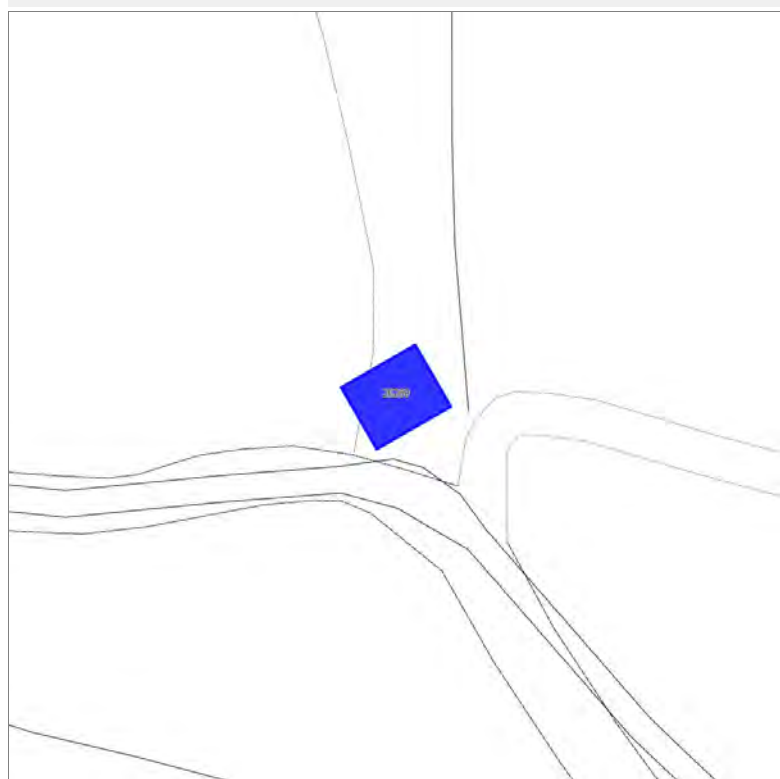
- **Usò prevalente:** non rilevabile

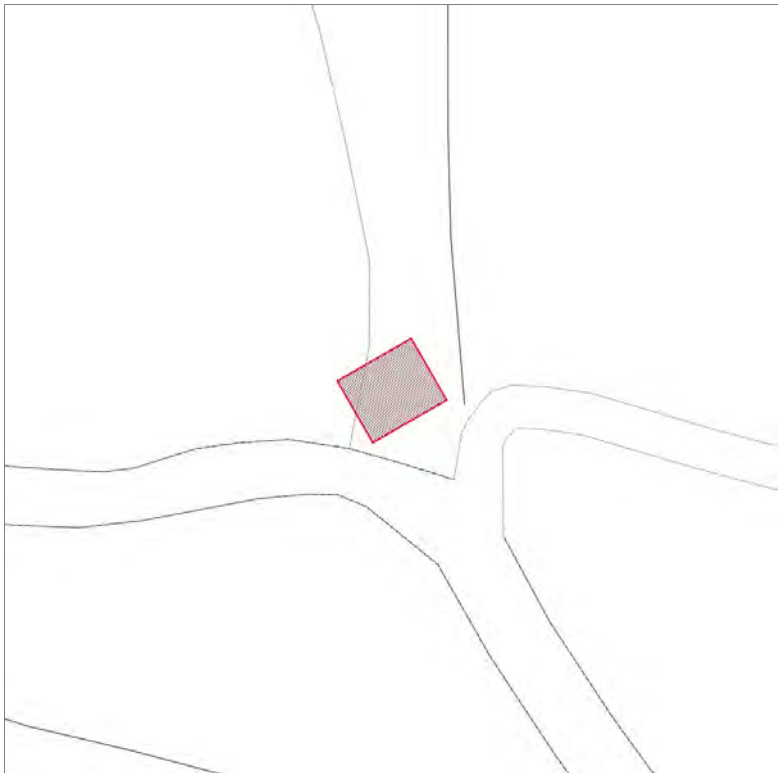
Informazioni sull'Edificio 9846

- **Usò prevalente:** non rilevabile

Edifici associati alla Scheda:

ID 26289





Informazioni sulla Scheda

Informazioni sulla Scheda

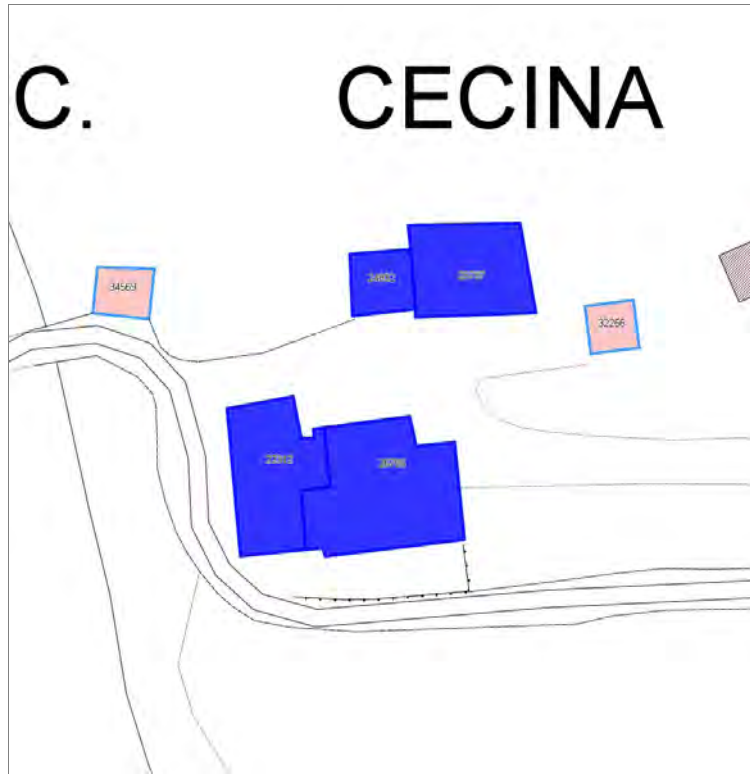
- **Data rilevazione** 26/11/2019
- **Non rilevabile:** non autorizzato da proprietario a fare il rilievo
- **Località** SANTO STEFANO DI MORIANO
- **Denominazione** via di Cecina

Informazioni sull'Edificio 26289

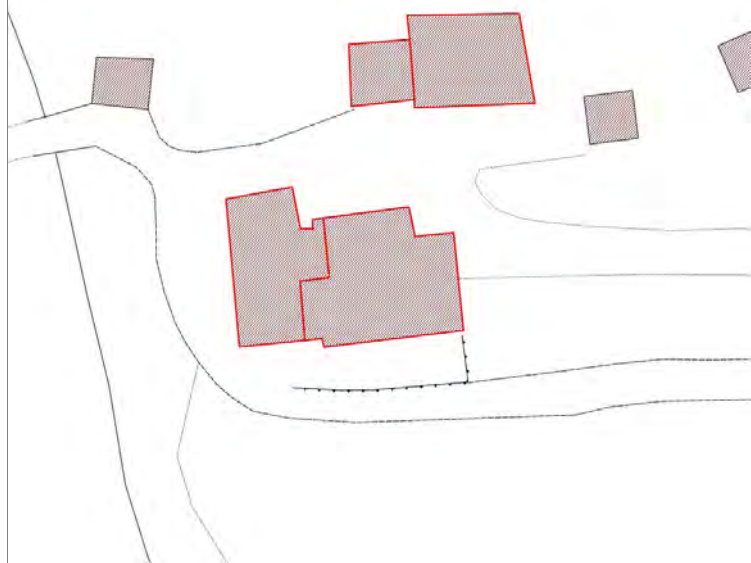
- **Usò prevalente:** non rilevabile

Edifici associati alla Scheda:

ID 22312 | ID 24932 | ID 26786 | ID 26787



C. CECINA



Informazioni sulla Scheda

Informazioni sulla Scheda

- **Data rilevazione** 26/11/2019
- **Non rilevabile:** Non autorizzato dai proprietari
- **Località** SANTO STEFANO DI MORIANO
- **Denominazione** via di Cecina

Informazioni sull'Edificio 22312

- **Usò prevalente:** non rilevabile

Informazioni sull'Edificio 24932

- **Usò prevalente:** non rilevabile

Informazioni sull'Edificio 26786

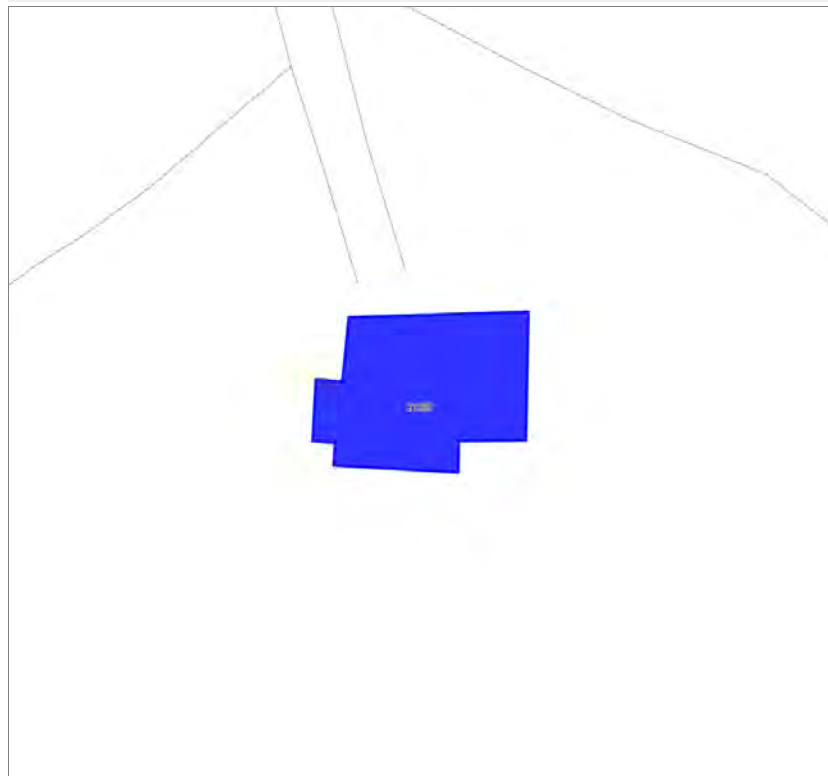
- **Usò prevalente:** non rilevabile

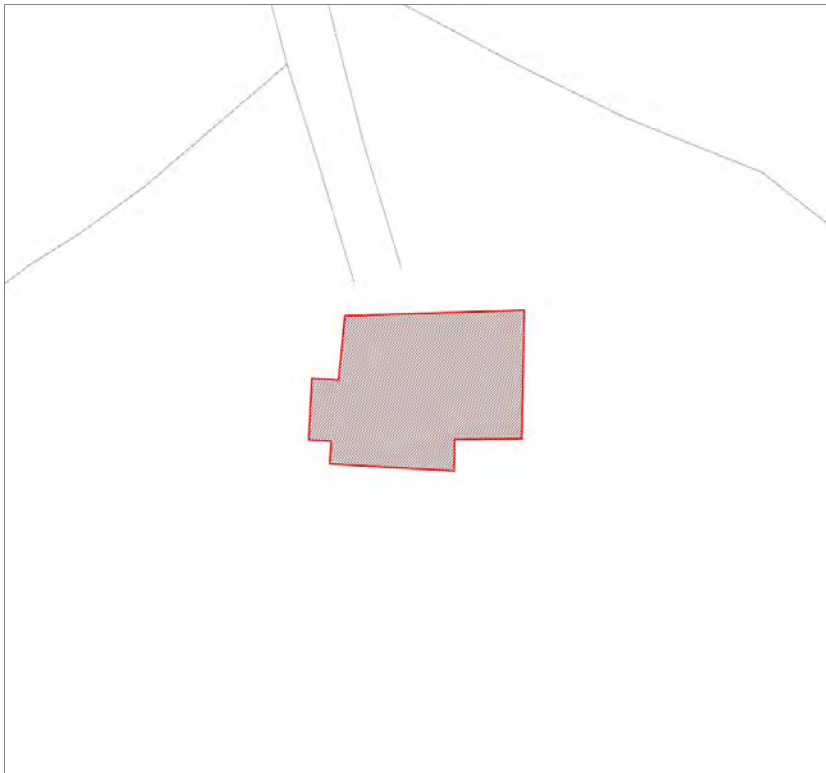
Informazioni sull'Edificio 26787

- **Usò prevalente:** non rilevabile

Edifici associati alla Scheda:

ID 21357





Informazioni sulla Scheda

Informazioni sulla Scheda

- **Data rilevazione** 26/11/2019
- **Non rilevabile:** inaccessibile
- **Località** SANTO STEFANO DI MORIANO
- **Denominazione** via di Cecina

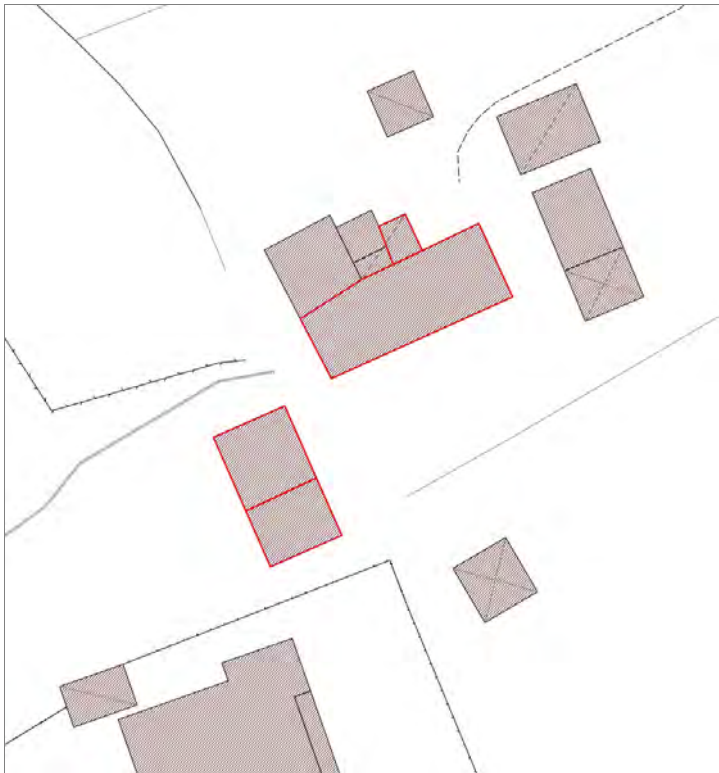
Informazioni sull'Edificio 21357

- **Usò prevalente:** non rilevabile

Edifici associati alla Scheda:

ID 16477 ID 30238 ID 44283





Informazioni sulla Scheda

Informazioni sulla Scheda

- **Data rilevazione** 27/11/2019
- **Località** SANTO STEFANO DI MORIANO
- **Denominazione** via di Mastiano e Gugliano

Informazioni sull'Edificio 16477

- **Usi prevalente:** residenziale
- **Usi presenti:** residenziale permanente
- **Numero alloggi:** 1

Edifici di impianto storico

- **Edifici di matrice rurale:** fienili, stalle, manufatti di rimessaggio, ecc.

Informazioni sull'Edificio 30238

- **Usi prevalente:** residenziale
- **Usi presenti:** residenziale permanente
- **Numero alloggi:** 2

Edifici di impianto storico

- **Edifici con tipologie edilizie di base:** edifici con preminenza dei caratteri "in schiera"

Informazioni sull'Edificio 44283

- **Usi prevalente:** residenziale
- **Usi presenti:** residenziale permanente

Edifici di impianto storico

- **Edifici con tipologie edilizie di base:** edilizia con tipologia incerta ottenuta per trasformazioni di edifici più antichi



FOTO n° 47586 (edificio 16477)



FOTO n° 47584 (edificio 30238)

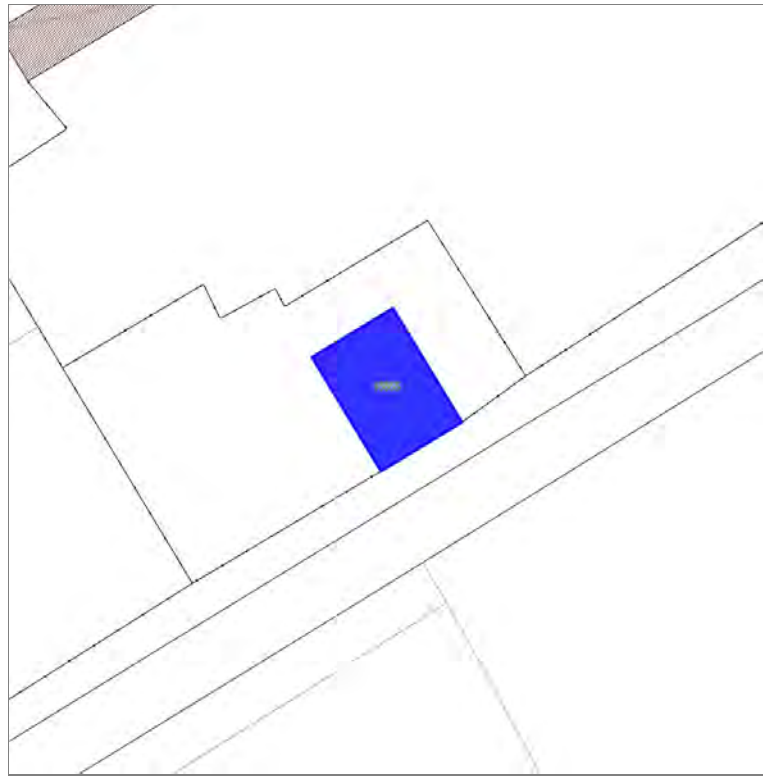


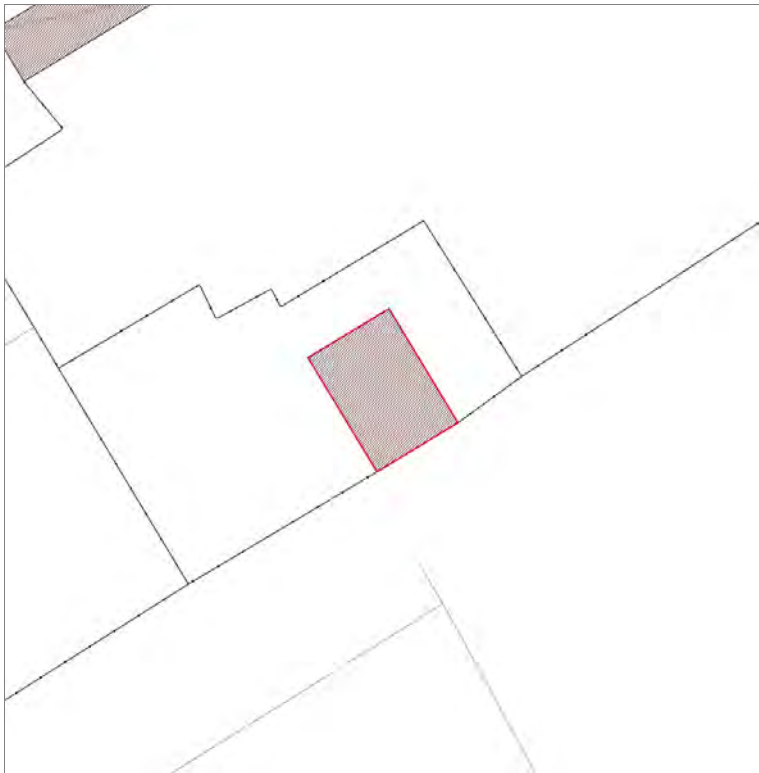
FOTO n° 47585 (edificio 30238)



Edifici associati alla Scheda:

ID 16855





Informazioni sulla Scheda

Informazioni sulla Scheda

- **Data rilevazione** 27/11/2019
- **Località** SANTO STEFANO DI MORIANO
- **Denominazione** via di Mastiano e Gugliano

Informazioni sull'Edificio 16855

- **Usi prevalenti:** misto
- **Usi presenti:** accessorio; residenziale saltuario
- **Edifici di impianto storico**
- **Edifici di matrice rurale:** fienili, stalle, manufatti di rimessaggio, ecc.



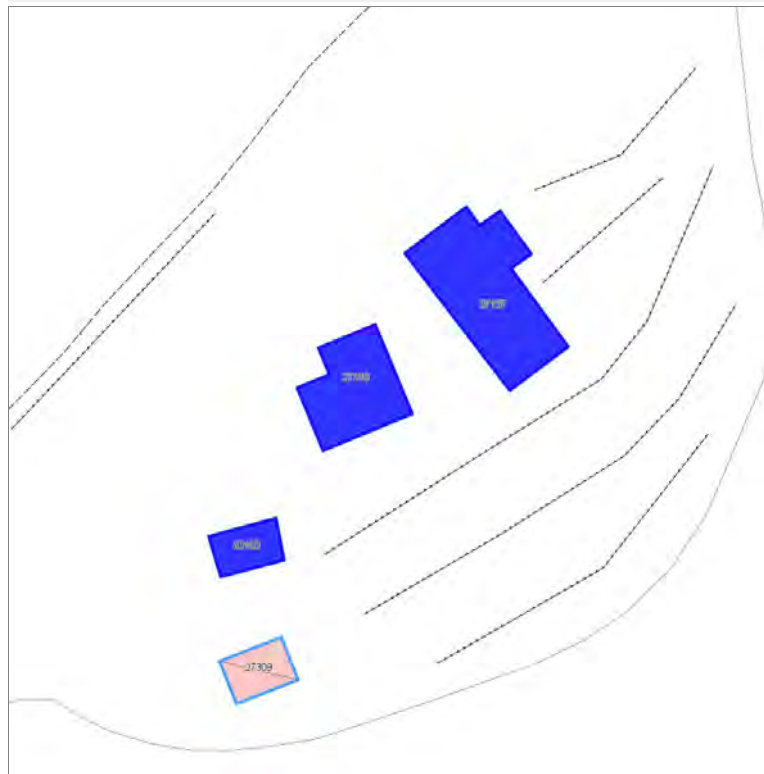
FOTO n° 47587 (edificio 16855)

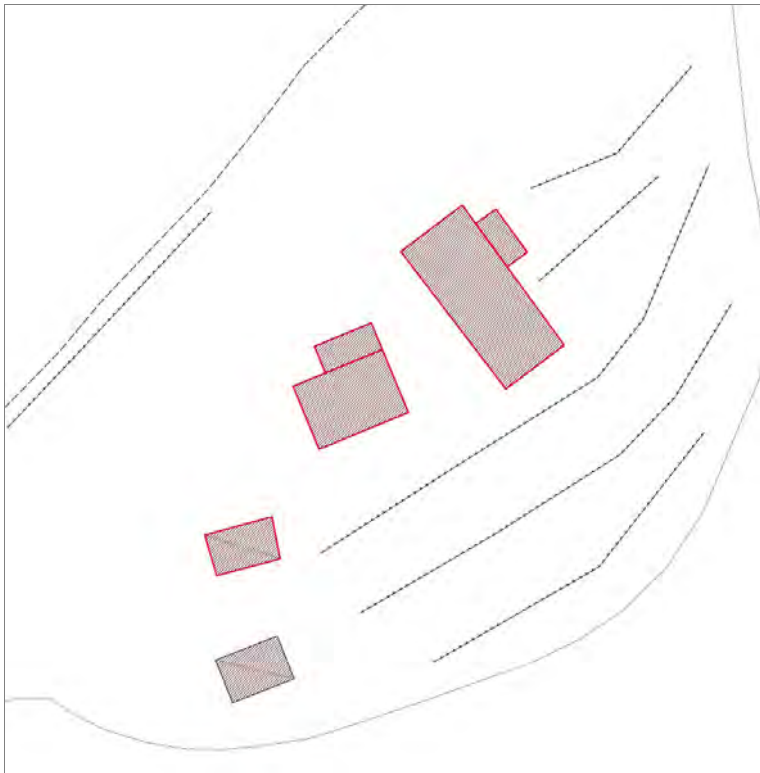


FOTO n° 47588 (edificio 16855)



Edifici associati alla Scheda:
ID 27310 | ID 37137 | ID 43103





Informazioni sulla Scheda

Informazioni sulla Scheda

- **Data rilevazione** 27/11/2019
- **Non rilevabile:** proprietari non autorizzano il rilievo
- **Località** SANTO STEFANO DI MORIANO
- **Denominazione** via di Mastiano e Gugliano

Informazioni sull'Edificio 27310

- **Usò prevalente:** non rilevabile

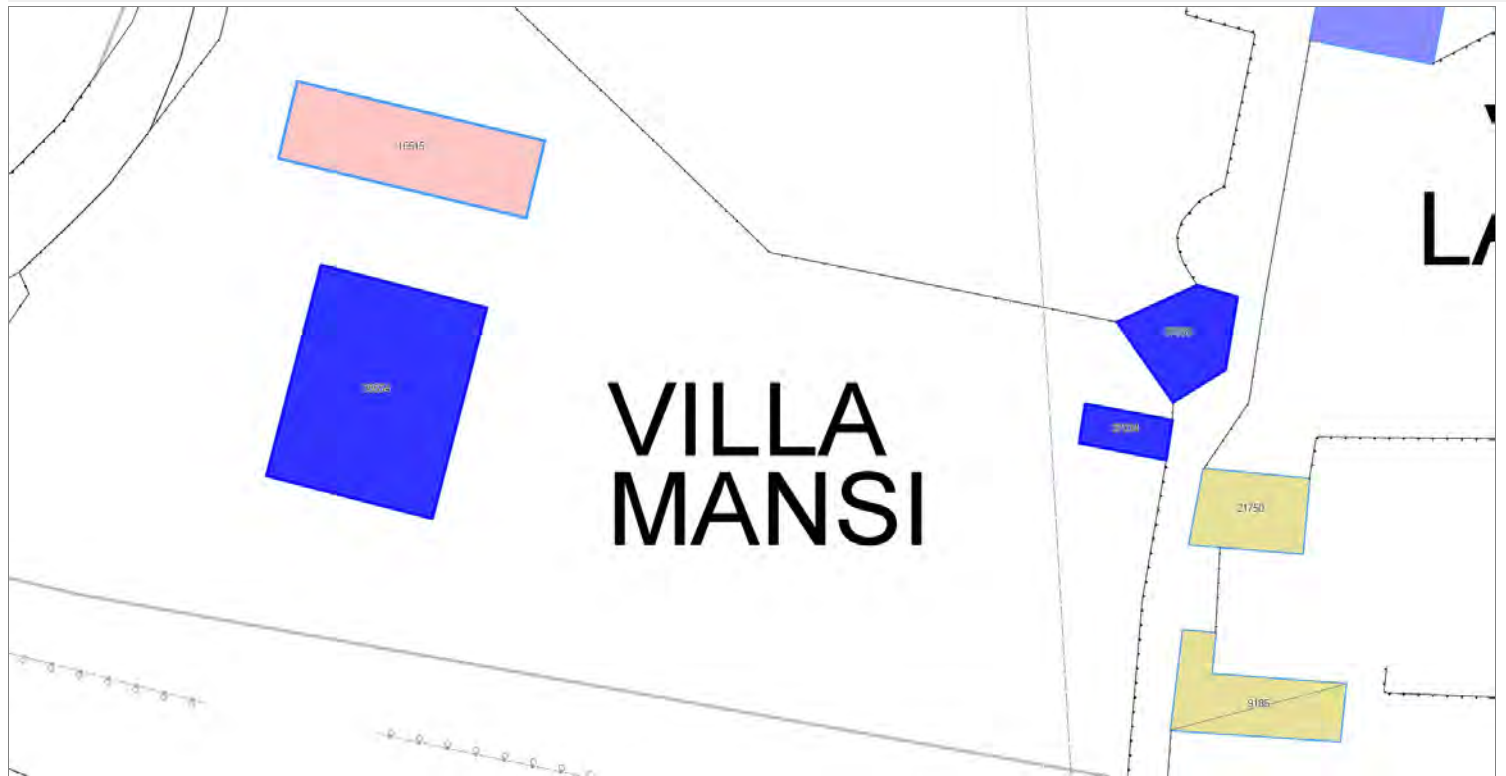
Informazioni sull'Edificio 37137

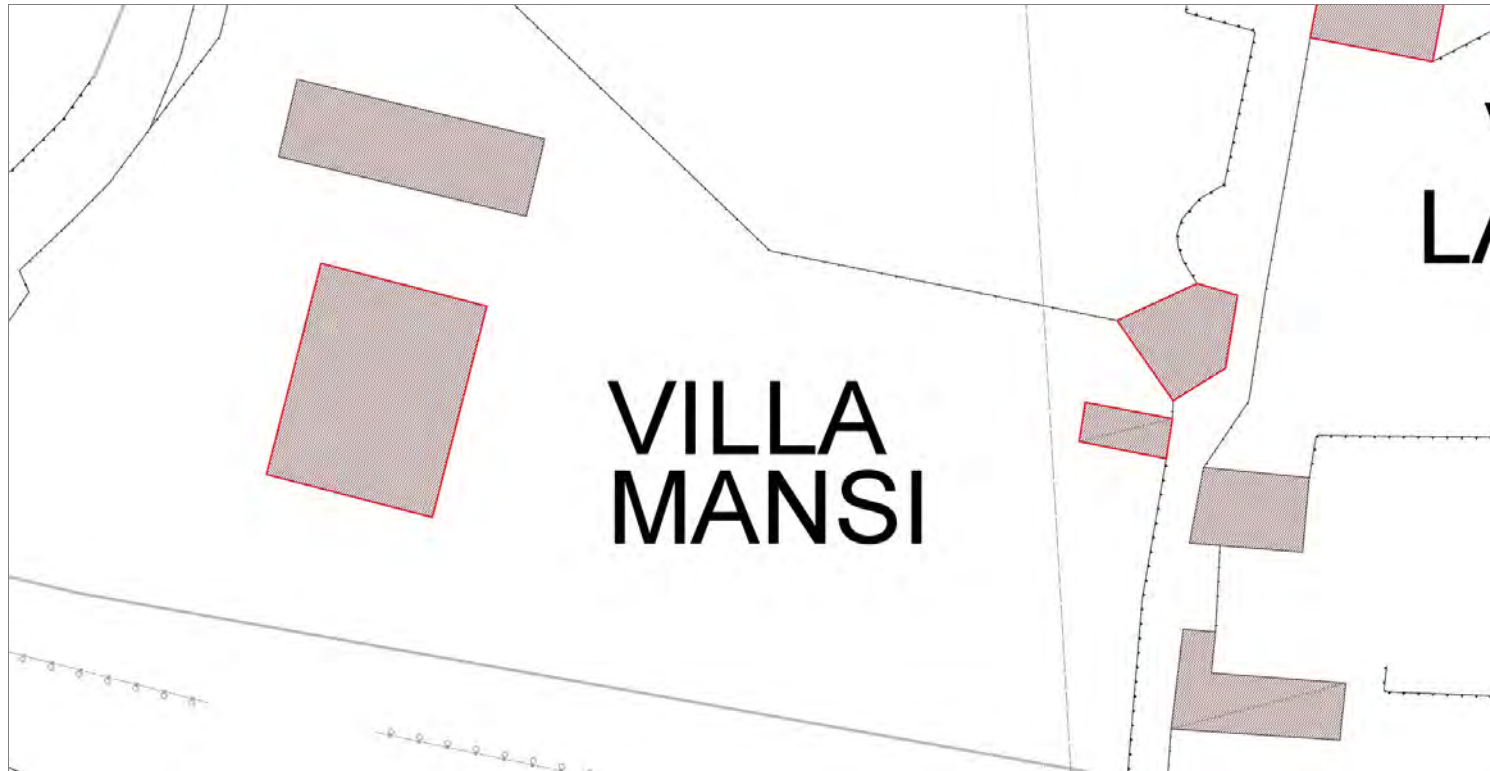
- **Usò prevalente:** non rilevabile

Informazioni sull'Edificio 43103

- **Usò prevalente:** non rilevabile

Edifici associati alla Scheda:
ID 37034 | ID 37035 | ID 38554





Informazioni sulla Scheda

Informazioni sulla Scheda

- **Data rilevazione** 27/11/2019
- **Non rilevabile:** proprietario non autorizza il rilievo
- **Località** SAN MICHELE DI MORIANO
- **Denominazione** via di villa Mansi

Informazioni sull'Edificio 37034

- **Usò prevalente:** non rilevabile

Informazioni sull'Edificio 37035

- **Usò prevalente:** non rilevabile

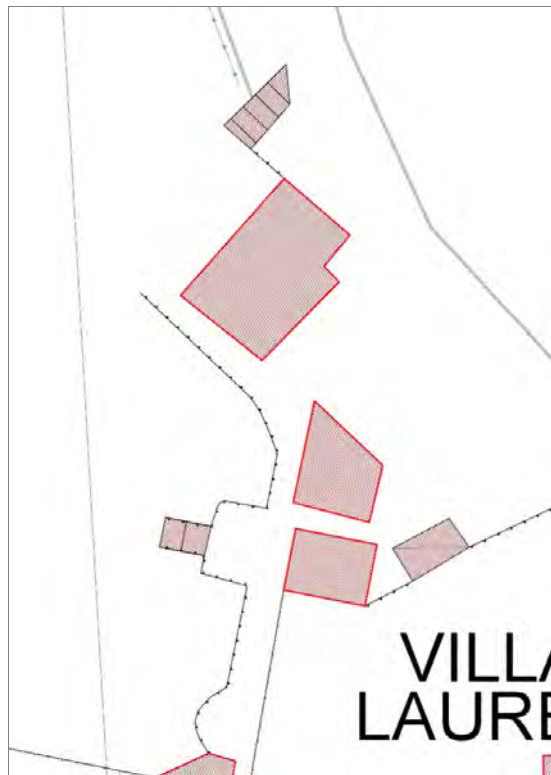
Informazioni sull'Edificio 38554

- **Usò prevalente:** non rilevabile

Edifici associati alla Scheda:

ID 30811 | ID 30824 | ID 37845





Informazioni sulla Scheda

Informazioni sulla Scheda

- **Data rilevazione** 27/11/2019
- **Non rilevabile:** inaccessibile, recinzione
- **Località** SAN MICHELE DI MORIANO
- **Denominazione** via di villa Mansi

Informazioni sull'Edificio 30811

- **Usò prevalente:** non rilevabile

Informazioni sull'Edificio 30824

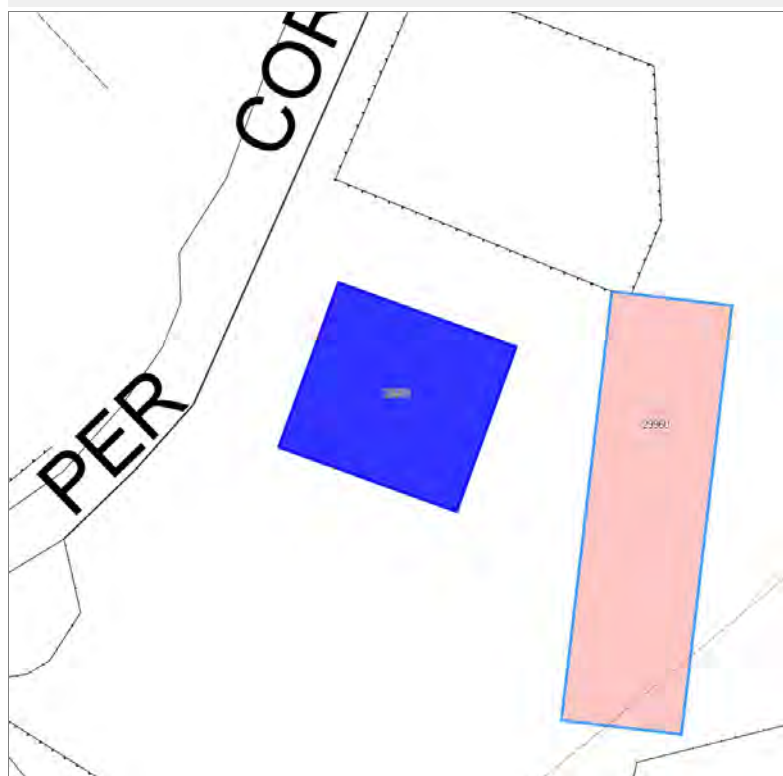
- **Usò prevalente:** non rilevabile

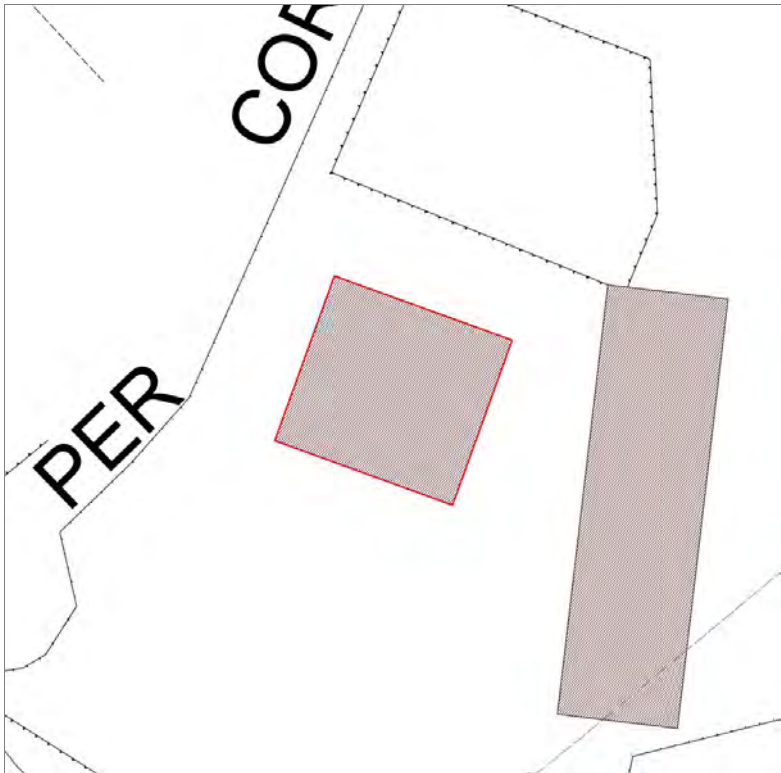
Informazioni sull'Edificio 37845

- **Usò prevalente:** non rilevabile

Edifici associati alla Scheda:

ID 29961





Informazioni sulla Scheda

Informazioni sulla Scheda

- **Data rilevazione** 27/11/2019
- **Località** SAN MICHELE DI MORIANO
- **Denominazione** via per corte Cassandori

Informazioni sull'Edificio 29961

- **Usò prevalente:** residenziale
- **Usi presenti:** residenziale permanente
- **Numero alloggi:** 1

Edifici di impianto storico

- **Edifici con tipologie edilizie non di base:** villini



FOTO n° 47590 (edificio 29961)



Edifici associati alla Scheda:

ID 10794 | ID 10932 | ID 11658 | ID 14447 | ID 14448





Informazioni sulla Scheda

Informazioni sulla Scheda

- **Data rilevazione** 27/11/2019
- **Non rilevabile:** Proprietari mi chiedono di tornare indietro. Non mi hanno fatto accedere
- **Località** SAN CASSIANO DI MORJANO
- **Denominazione** via per corte Cassandori

Informazioni sull'Edificio 10794

- **Usò prevalente:** non rilevabile

Informazioni sull'Edificio 10932

- **Usò prevalente:** non rilevabile

Informazioni sull'Edificio 11658

- **Usò prevalente:** non rilevabile

Informazioni sull'Edificio 14447

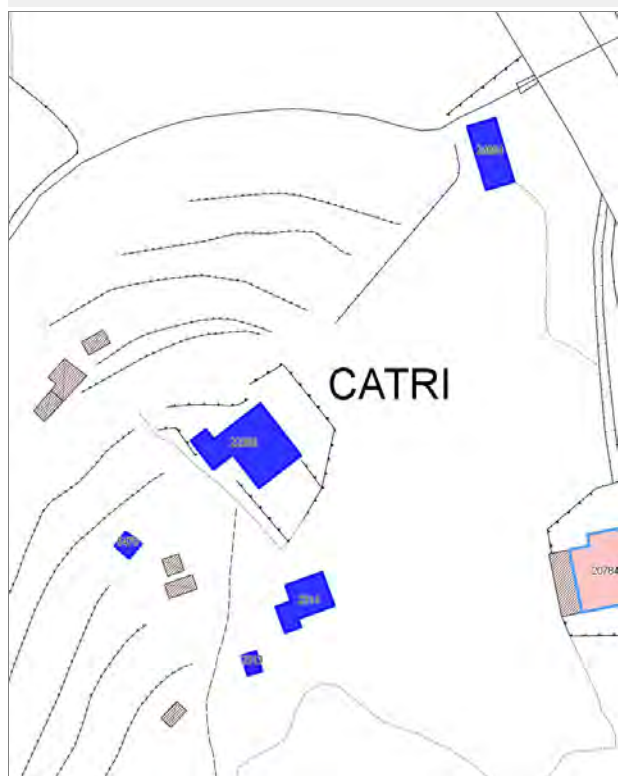
- **Usò prevalente:** non rilevabile

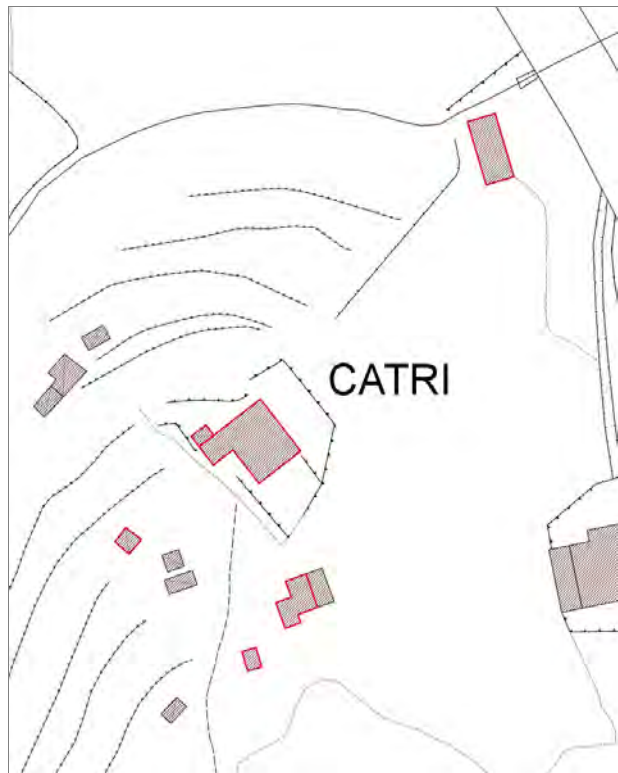
Informazioni sull'Edificio 14448

- **Usò prevalente:** non rilevabile

Edifici associati alla Scheda:

ID 2313 | ID 2314 | ID 5470 | ID 22366 | ID 24894





Informazioni sulla Scheda

Informazioni sulla Scheda

- **Data rilevazione** 27/11/2019
- **Non rilevabile:** Pericolo cani liberi
- **Località** SESTO DI MORIANO
- **Denominazione** S.p Variante di Ponte a Moriano

Informazioni sull'Edificio 2313

- **Usò prevalente:** non rilevabile

Informazioni sull'Edificio 2314

- **Usò prevalente:** non rilevabile

Informazioni sull'Edificio 5470

- **Usò prevalente:** non rilevabile

Informazioni sull'Edificio 22366

- **Usò prevalente:** non rilevabile

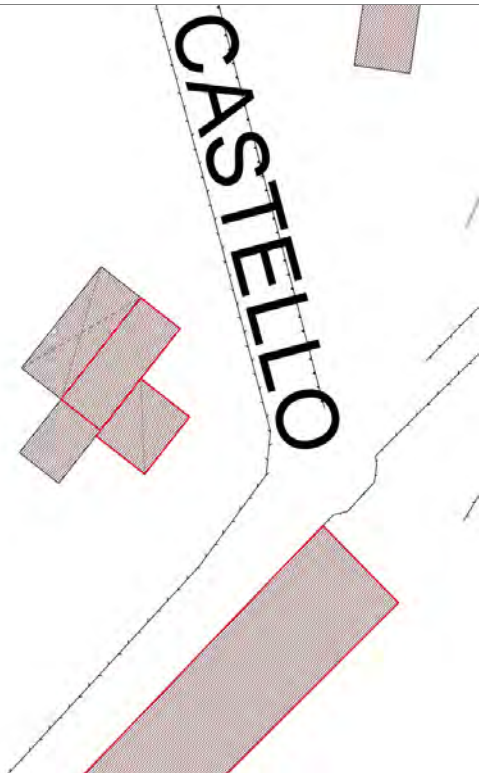
Informazioni sull'Edificio 24894

- **Usò prevalente:** non rilevabile

Edifici associati alla Scheda:

ID 25789





Informazioni sulla Scheda

Informazioni sulla Scheda

- **Data rilevazione** 27/11/2019
- **Non rilevabile:** proprietario vieta il rilievo
- **Località** SESTO DI MORIANO
- **Denominazione** via del Castello

Informazioni sull'Edificio 25789

- **Usò prevalente:** non rilevabile

Edifici associati alla Scheda:

ID 38309 | ID 38310





Informazioni sulla Scheda

Informazioni sulla Scheda

- **Data rilevazione** 27/11/2019
- **Non rilevabile:** Proprietario vieta il rilievo
- **Località** SESTO DI MORIANO
- **Denominazione** via di Santo Stefano di Moriano

Informazioni sull'Edificio 38309

- **Usò prevalente:** non rilevabile

Informazioni sull'Edificio 38310

- **Usò prevalente:** non rilevabile

Edifici associati alla Scheda:

ID 27318 | ID 29868 | ID 35526 | ID 38416 | ID 40725





Informazioni sulla Scheda

Informazioni sulla Scheda

- **Data rilevazione** 27/11/2019
- **Non rilevabile:** strada stretta e lunga. Percorso pericoloso
- **Località** SANTO STEFANO DI MORIANO
- **Denominazione** via di Mastiano e Gugliano

Informazioni sull'Edificio 27318

- **Usò prevalente:** non rilevabile

Informazioni sull'Edificio 29868

- **Usò prevalente:** non rilevabile

Informazioni sull'Edificio 35526

- **Usò prevalente:** non rilevabile

Informazioni sull'Edificio 38416

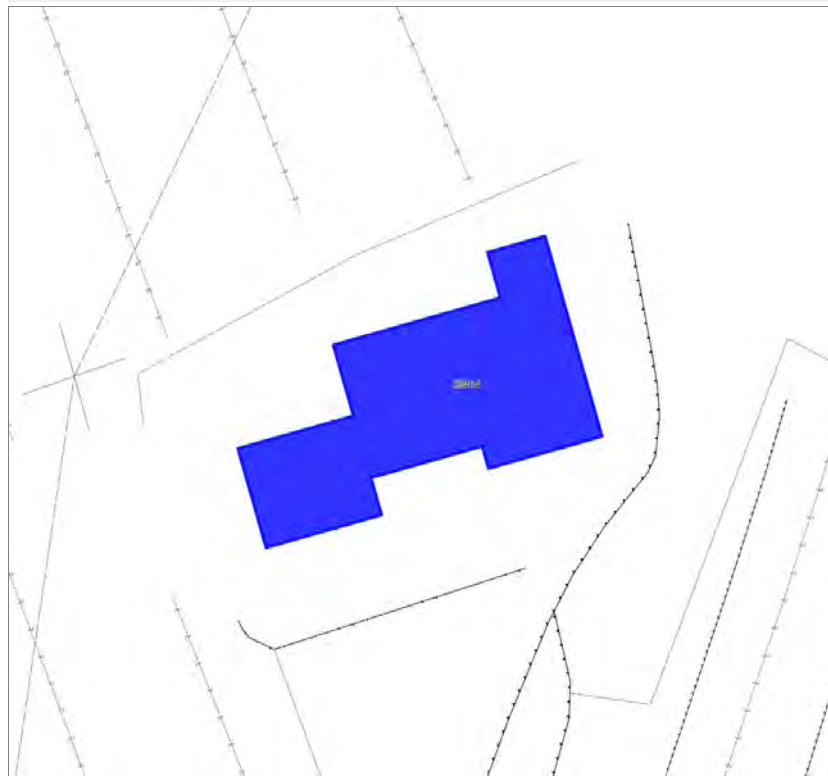
- **Usò prevalente:** non rilevabile

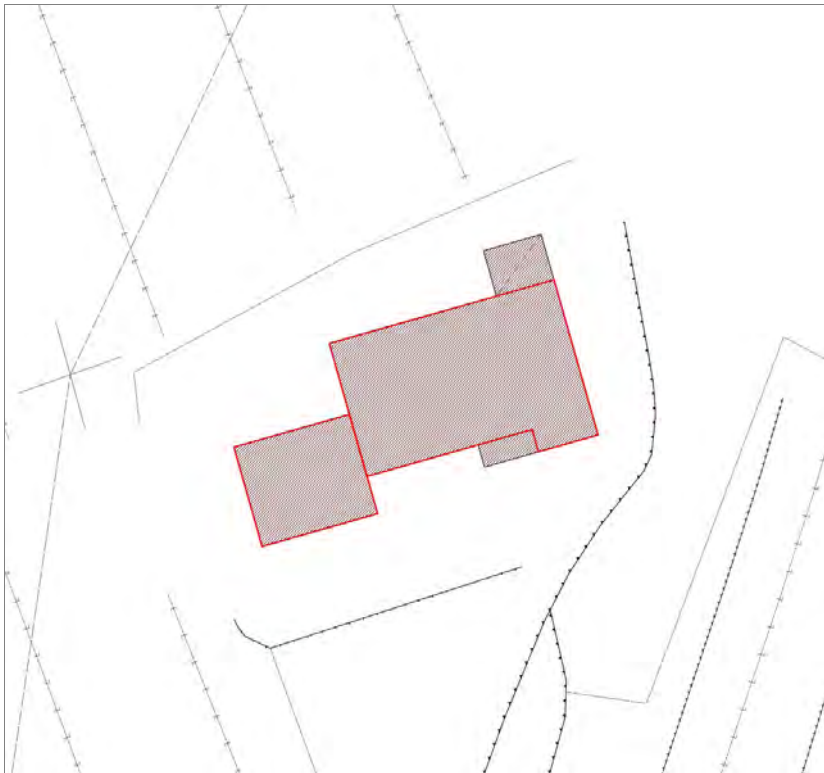
Informazioni sull'Edificio 40725

- **Usò prevalente:** non rilevabile

Edifici associati alla Scheda:

ID 39414





Informazioni sulla Scheda

Informazioni sulla Scheda

- **Data rilevazione** 27/11/2019
- **Non rilevabile:** Non raggiungibile
- **Località** SANTO STEFANO DI MORIANO
- **Denominazione** via Fonticchio di Villa

Informazioni sull'Edificio 39414

- **Usò prevalente:** non rilevabile

Edifici associati alla Scheda:

ID 1758 ID 8037 ID 8038





Informazioni sulla Scheda

Informazioni sulla Scheda

- **Data rilevazione** 27/11/2019
- **Non rilevabile:** Proprietari vietano l'accesso e il rilievo
- **Località** SANTO STEFANO DI MORIANO
- **Denominazione** via della Vedova

Informazioni sull'Edificio 1758

- **Usò prevalente:** non rilevabile

Informazioni sull'Edificio 8037

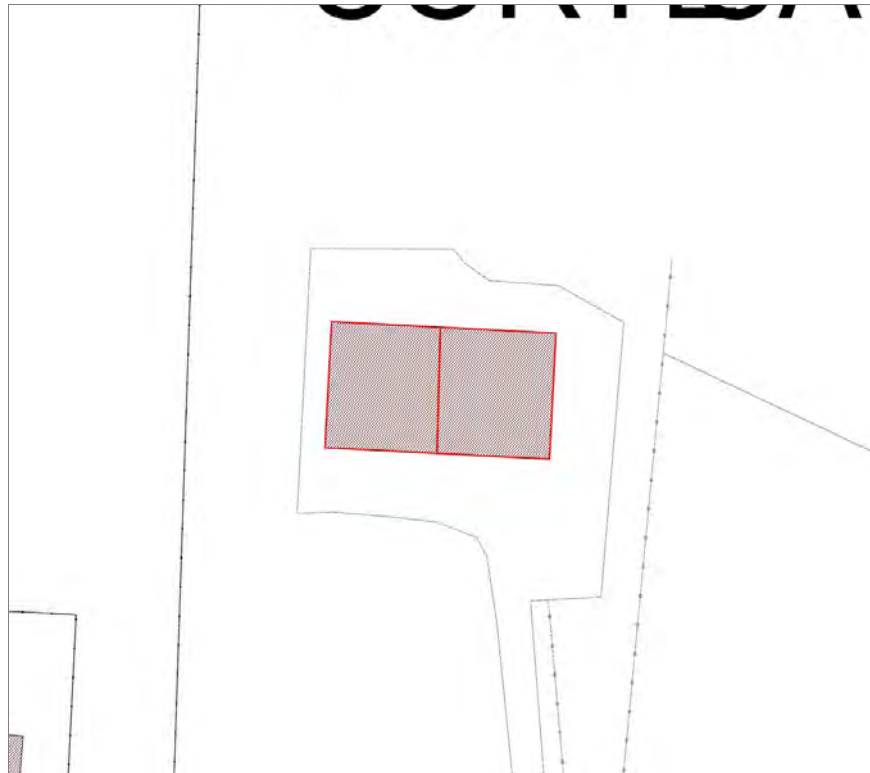
- **Usò prevalente:** non rilevabile

Informazioni sull'Edificio 8038

- **Usò prevalente:** non rilevabile

Edifici associati alla Scheda:
ID 30986 | ID 35377





Informazioni sulla Scheda

Informazioni sulla Scheda

- **Data rilevazione** 27/11/2019
- **Località** Monte San Quirico
- **Denominazione** via delle Piagge

Informazioni sull'Edificio 30986

- **Usi prevalente:** non in uso
- **Usi presenti:** non in uso; lavori in corso

Edifici di impianto storico

- **Edifici di matrice rurale:** casa colonica isolata

Informazioni sull'Edificio 35377

- **Usi prevalente:** non in uso
- **Usi presenti:** non in uso

Edifici di impianto storico

- **Edifici di matrice rurale:** casa colonica isolata



FOTO n° 33340 (edificio 30986)



FOTO n° 33343 (edificio 30986)



FOTO n° 33344 (edificio 30986)



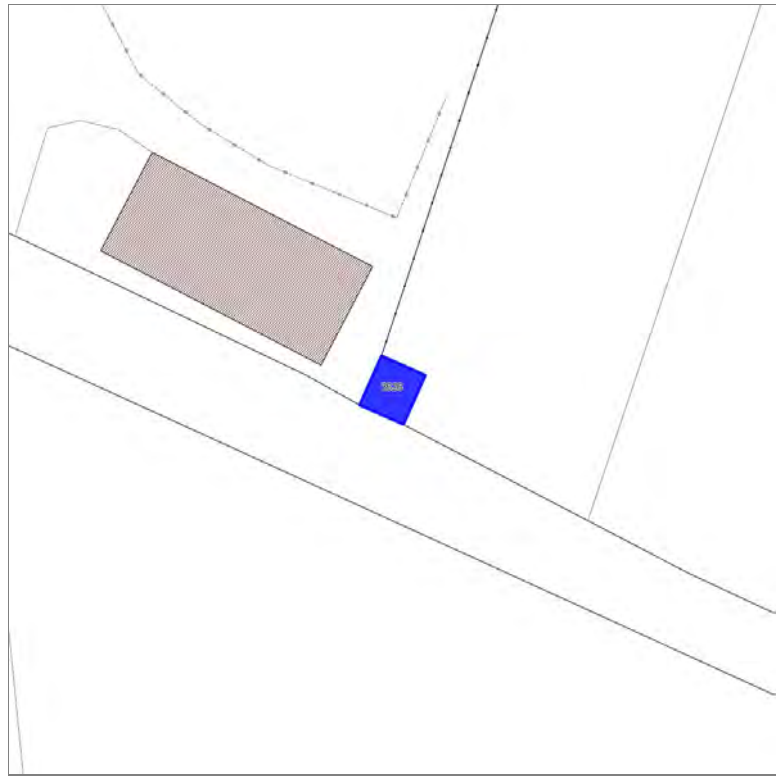
FOTO n° 33342 (edificio 35377)



FOTO n° 33345 (edificio 35377)



Edifici associati alla Scheda:
ID 3626





Informazioni sulla Scheda

Informazioni sulla Scheda

- **Data rilevazione** 27/11/2019
- **Non rilevabile:** Proprietario vieta il rilievo
- **Località** SANT'ALESSIO
- **Denominazione** via delle Piagge di Sant'Alessio

Informazioni sull'Edificio 3626

- **Usò prevalente:** non rilevabile

Edifici associati alla Scheda:

ID 2073 | ID 5337 | ID 17594 | ID 31458 | ID 39427 | ID 39992





Informazioni sulla Scheda

Informazioni sulla Scheda

- **Data rilevazione** 27/11/2019
- **Località** VICOPELAGO
- **Denominazione** via del cimitero di Vicopelgo

Informazioni sull'Edificio 2073

- **Usi prevalente:** residenziale
- **Usi presenti:** residenziale permanente
- **Numero alloggi:** 1

Edifici di impianto storico

- **Edifici di matrice rurale:** casa colonica isolata

Informazioni sull'Edificio 5337

- **Usi prevalente:** residenziale
- **Usi presenti:** residenziale permanente
- **Numero alloggi:** 1

Edifici di impianto storico

- **Edifici di matrice rurale:** casa colonica isolata

Informazioni sull'Edificio 17594

- **Usi prevalente:** residenziale
- **Usi presenti:** residenziale permanente
- **Numero alloggi:** 1

Edifici di impianto storico

- **Edifici di matrice rurale:** casa colonica isolata

Informazioni sull'Edificio 31458

- **Usi prevalente:** residenziale
- **Usi presenti:** residenziale permanente
- **Numero alloggi:** 1

Edifici di impianto storico

- **Edifici con tipologie edilizie di base:** edifici con preminenza dei caratteri "in schiera"

Informazioni sull'Edificio 39427

- **Usi prevalente:** residenziale
- **Usi presenti:** residenziale permanente
- **Numero alloggi:** 1

Edifici di impianto storico

- **Edifici di matrice rurale:** casa colonica isolata

Informazioni sull'Edificio 39992

- **Usi prevalente:** residenziale
- **Usi presenti:** residenziale permanente
- **Numero alloggi:** 1

Edifici di impianto storico

- **Edifici di matrice rurale:** casa colonica isolata



FOTO n° 47598 (scheda)



FOTO n° 47599 (scheda)



FOTO n° 47596 (edificio 2073)



FOTO n° 47508 (edificio 5337)



FOTO n° 47592 (edificio 17594)



FOTO n° 47594 (edificio 31458)



FOTO n° 47597 (edificio 39427)



FOTO n° 47593 (edificio 39992)



Edifici associati alla Scheda:

ID 35181





Informazioni sulla Scheda

Informazioni sulla Scheda

- **Data rilevazione** 27/11/2019
- **Località** VICOPELAGO
- **Denominazione** via del cimitero di vicopelago

Informazioni sull'Edificio 35181

- **Usò prevalente:** residenziale
- **Usi presenti:** residenziale permanente
- **Numero alloggi:** 1

Edifici di impianto storico

- **Edifici di matrice rurale:** fienili, stalle, manufatti di rimessaggio, ecc.

Rilievi fotografici

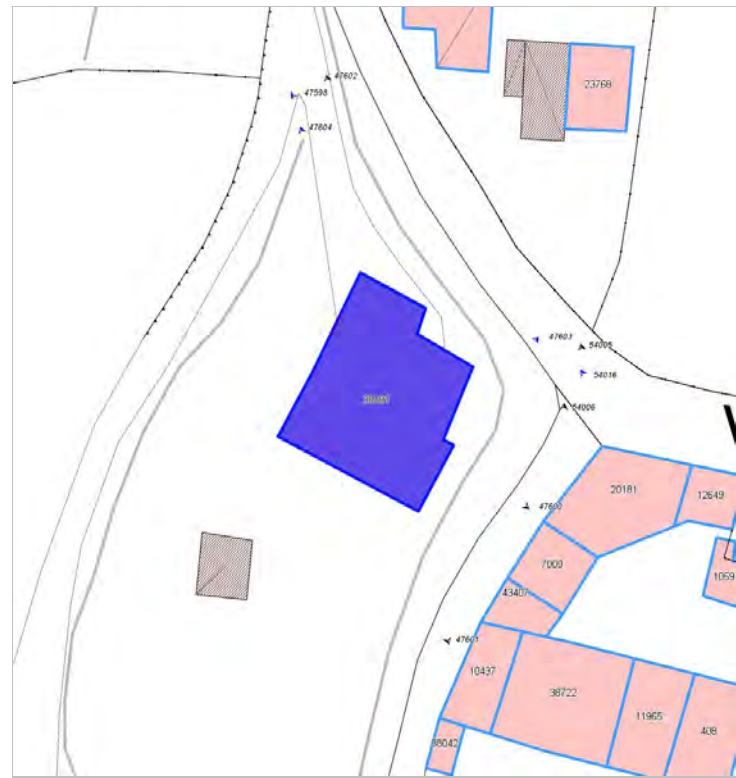


FOTO n° 47603 (scheda)



FOTO n° 47604 (scheda)



FOTO n° 47600 (edificio 35181)



FOTO n° 47601 (edificio 35181)



FOTO n° 47602 (edificio 35181)



Edifici associati alla Scheda:

ID 41





Informazioni sulla Scheda

Informazioni sulla Scheda

- **Data rilevazione** 27/11/2019
- **Località** VICOPELAGO
- **Denominazione** Via di san viticcio

Informazioni sull'Edificio 41

- **Usi prevalenti:** accessorio
- **Usi presenti:** accessorio

Manufatti e altri edifici

- **Accessori:** forni

Rilievi fotografici

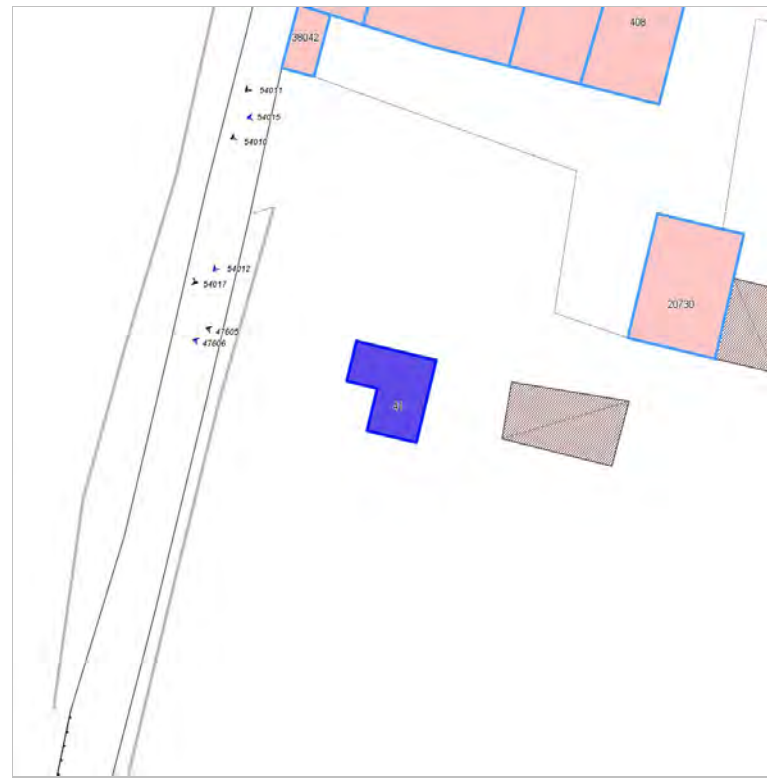


FOTO n° 47606 (scheda)

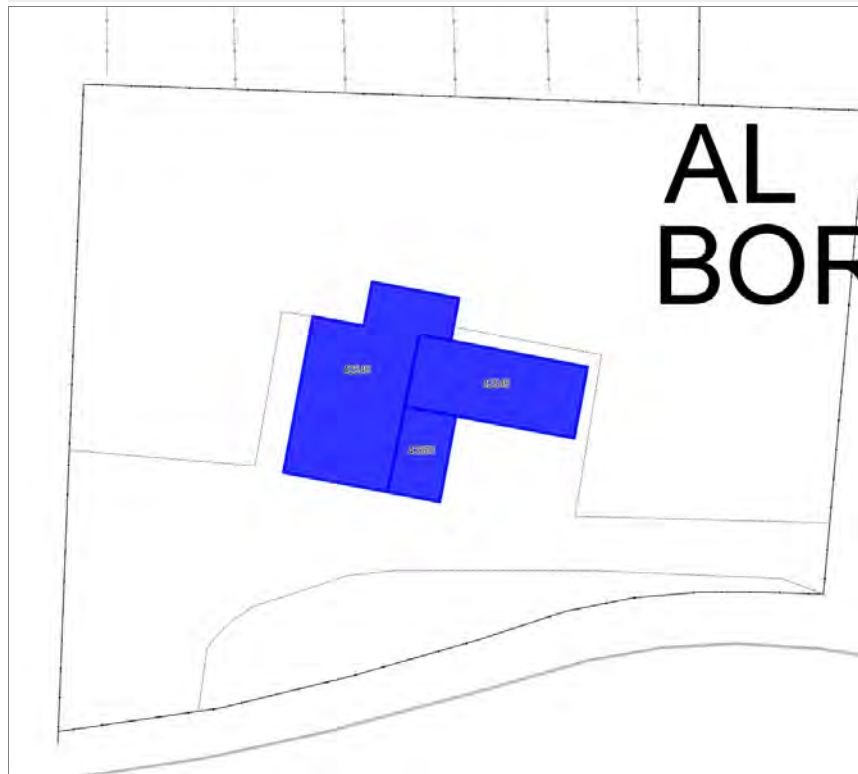


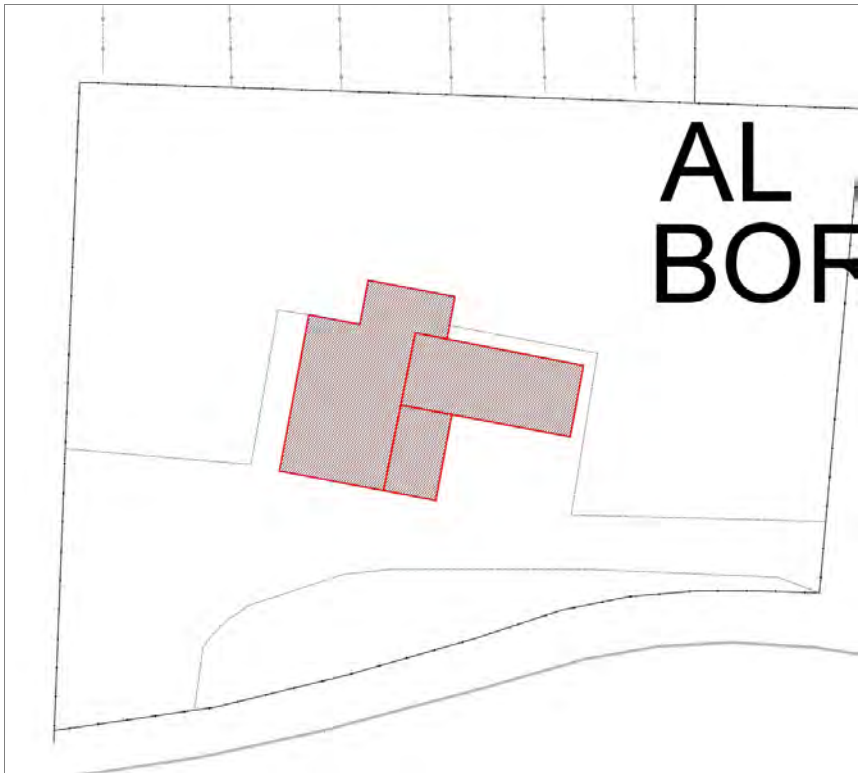
FOTO n° 47605 (edificio 41)



Edifici associati alla Scheda:

ID 42548 | ID 42549 | ID 42550





Informazioni sulla Scheda

Informazioni sulla Scheda

- **Data rilevazione** 27/11/2019
- **Non rilevabile:** Proprietari non autorizzano ad accedere
- **Località** SANT'ALESSIO
- **Denominazione** Al Borghetto

Informazioni sull'Edificio 42548

- **Usò prevalente:** non rilevabile

Informazioni sull'Edificio 42549

- **Usò prevalente:** non rilevabile

Informazioni sull'Edificio 42550

- **Usò prevalente:** non rilevabile

Edifici associati alla Scheda:

ID 7765 | ID 8045 | ID 23832 | ID 23833 | ID 27288 | ID 41096





Informazioni sulla Scheda

Informazioni sulla Scheda

- **Data rilevazione** 27/11/2019
- **Non rilevabile:** Inaccessibile
- **Località** SAN QUIRICO DI MORIANO
- **Denominazione** via dei Bevilaqua

Informazioni sull'Edificio 7765

- **Uso prevalente:** non rilevabile

Informazioni sull'Edificio 8045

- **Uso prevalente:** non rilevabile

Informazioni sull'Edificio 23832

- **Uso prevalente:** non rilevabile

Informazioni sull'Edificio 23833

- **Uso prevalente:** non rilevabile

Informazioni sull'Edificio 27288

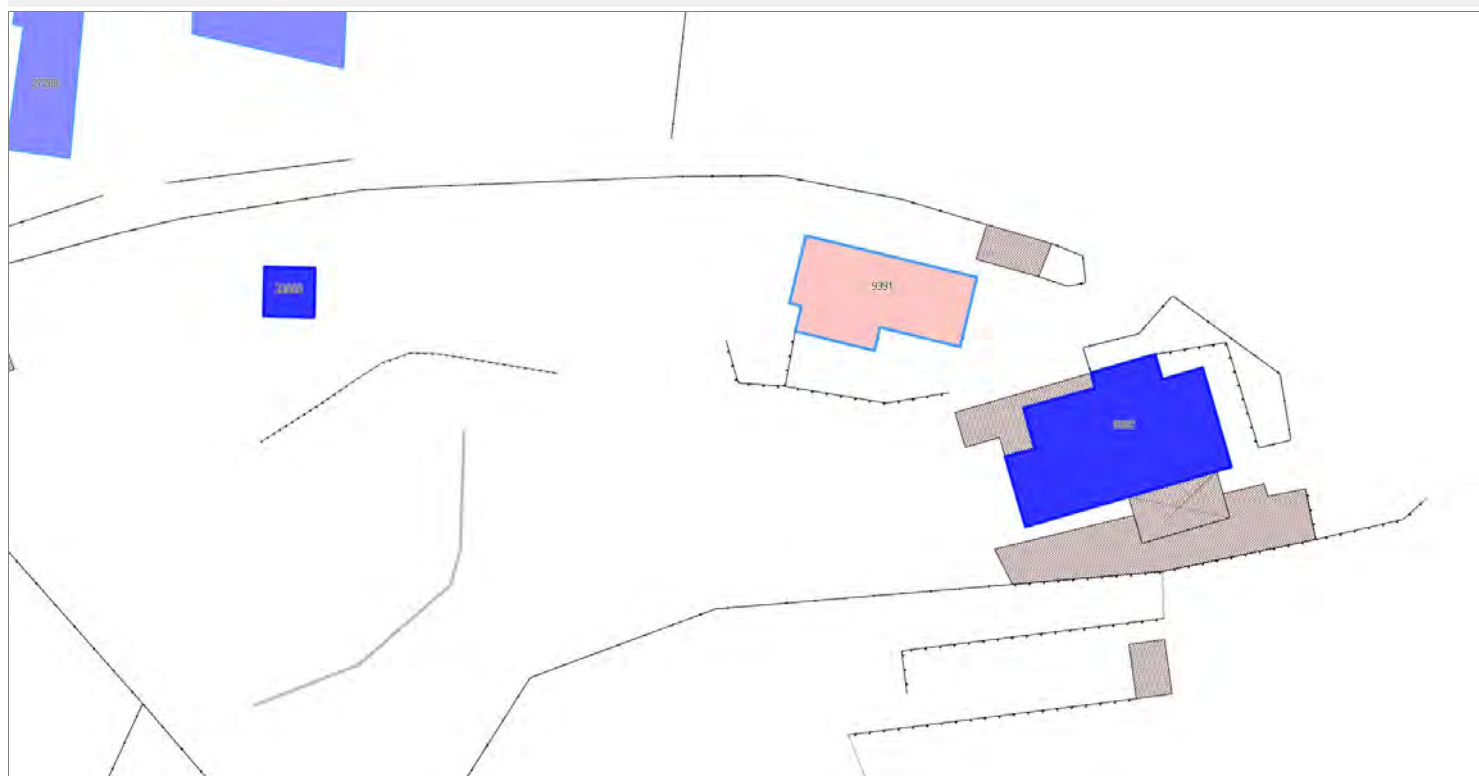
- **Uso prevalente:** non rilevabile

Informazioni sull'Edificio 41096

- **Uso prevalente:** non rilevabile

Edifici associati alla Scheda:

ID 9392 | ID 22003





Informazioni sulla Scheda

Informazioni sulla Scheda

- **Data rilevazione** 27/11/2019
- **Non rilevabile:** proprietari vietano il rilievo
- **Località** SAN QUIRICO DI MORIANO
- **Denominazione** via dei Bevilaqua

Informazioni sull'Edificio 9392

- **Usò prevalente:** non rilevabile

Informazioni sull'Edificio 22003

- **Usò prevalente:** non rilevabile

Edifici associati alla Scheda:

ID 14434 ID 14435





Informazioni sulla Scheda

Informazioni sulla Scheda

- **Data rilevazione** 27/11/2019
- **Località** SAN CONCORDIO DI MORIANO
- **Denominazione** via dei Bevilaqua del Morianese

Informazioni sull'Edificio 14434

- **Usi prevalente:** non rilevabile
- **Usi presenti:** non rilevabile

Manufatti e altri edifici

- **Accessori:** altro

Informazioni sull'Edificio 14435

- **Usi prevalente:** non rilevabile
- **Usi presenti:** non rilevabile

Edifici di impianto storico

- **Edifici di matrice rurale:** casa colonica isolata

Edifici associati alla Scheda:

ID 23012 | ID 29812





Informazioni sulla Scheda

Informazioni sulla Scheda

- **Data rilevazione** 27/11/2019
- **Località** SAN QUIRICO DI MORIANO
- **Denominazione** via dei Bevilaqua del Morianese

Informazioni sull'Edificio 23012

- **Usi prevalenti:** residenziale
- **Usi presenti:** residenziale permanente
- **Numero alloggi:** 2

Edifici di impianto storico

- **Edifici con tipologie edilizie di base:** edifici con preminenza dei caratteri "in linea"

Informazioni sull'Edificio 29812

- **Usi prevalenti:** accessorio
- **Usi presenti:** accessorio

Manufatti e altri edifici

- **Accessori:** altro

Edifici associati alla Scheda:
ID 18442





Informazioni sulla Scheda

Informazioni sulla Scheda

- **Data rilevazione** 27/11/2019
- **Non rilevabile:** inaccessibile
- **Località** SAN CONCORDIO DI MORIANO
- **Denominazione** via della Maulina


Informazioni sull'Edificio 18442

- **Usò prevalente:** non rilevabile

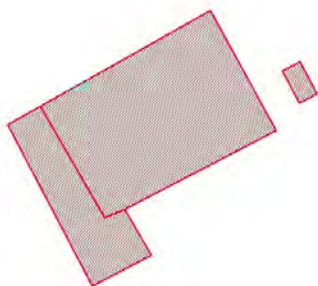
Edifici associati alla Scheda:
ID 18301



SEGALE



SEGALE



Informazioni sulla Scheda

Informazioni sulla Scheda

- **Data rilevazione** 27/11/2019
- **Non rilevabile:** inaccessibile
- **Località** SAN CONCORDIO DI MORIANO
- **Denominazione** via della Maulina

Informazioni sull'Edificio 18301

- **Usò prevalente:** non rilevabile

Edifici associati alla Scheda:

ID 23349





Informazioni sulla Scheda

Informazioni sulla Scheda

- **Data rilevazione** 27/11/2019
- **Località** SAN CONCORDIO DI MORIANO
- **Denominazione** via della Maulina

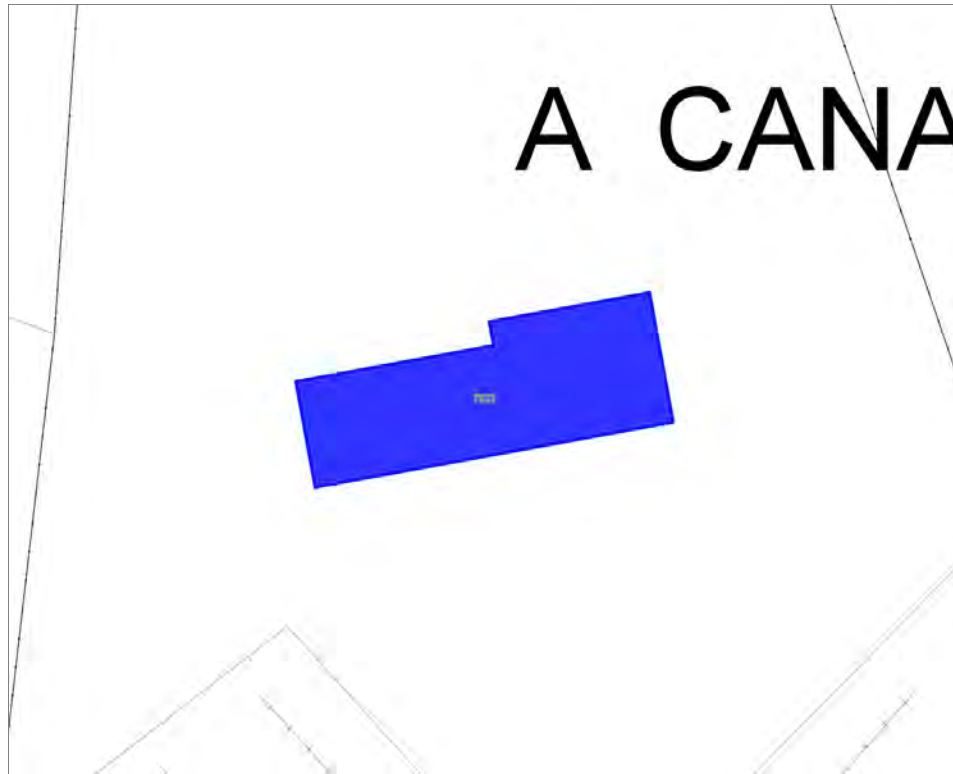
Informazioni sull'Edificio 23349

- **Usi prevalente:** non rilevabile
- **Usi presenti:** non rilevabile

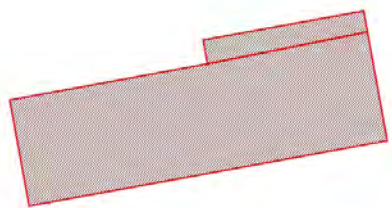
Edifici di impianto storico

- **Edifici di matrice rurale:** casa colonica isolata

Edifici associati alla Scheda:
ID 7622



A CANA



Informazioni sulla Scheda

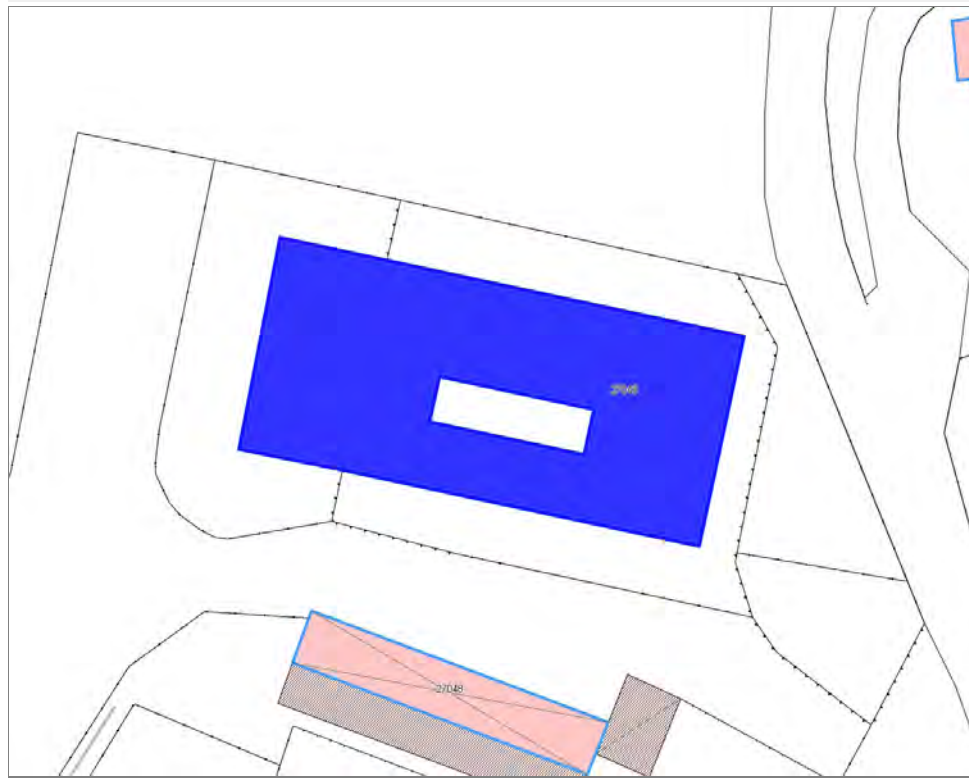
Informazioni sulla Scheda

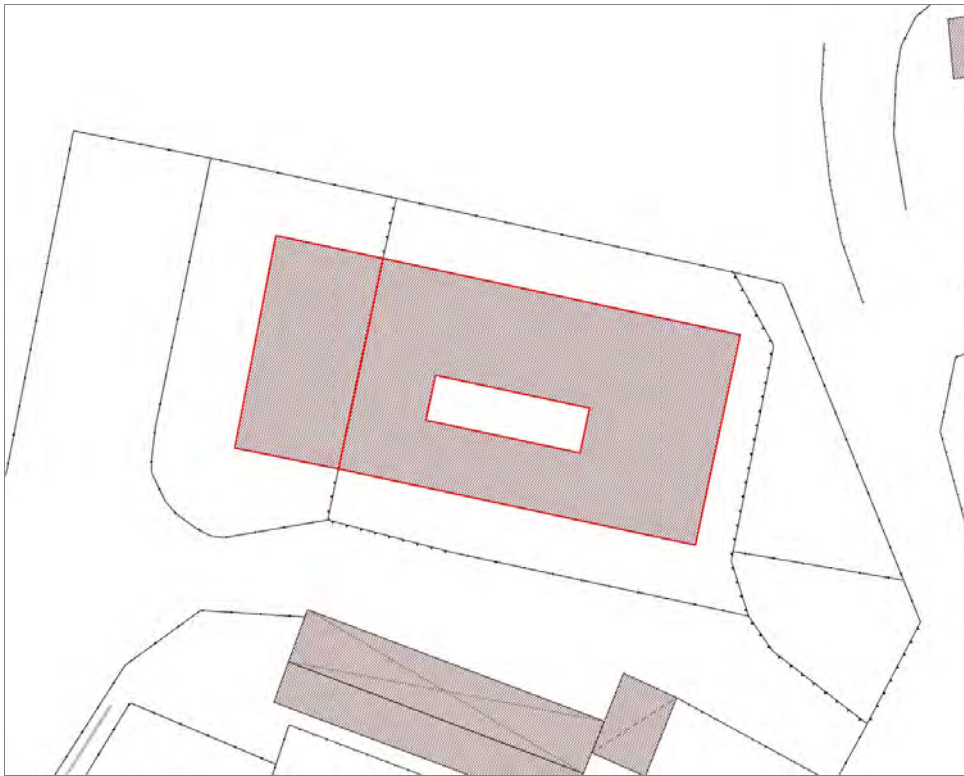
- **Data rilevazione** 27/11/2019
- **Non rilevabile:** Proprietario non fa accedere
- **Località** SAN CONCORDIO DI MORIANO
- **Denominazione** via della Maulina

Informazioni sull'Edificio 7622

- **Usò prevalente:** non rilevabile

Edifici associati alla Scheda:
ID 27049





Informazioni sulla Scheda

Informazioni sulla Scheda

- **Data rilevazione** 27/11/2019
- **Località** SAN CONCORDIO DI MORIANO
- **Denominazione** via della Maulina

Informazioni sull'Edificio 27049

- **Usi prevalenti:** residenziale
- **Usi presenti:** residenziale permanente

Edifici di impianto storico

- **Edifici con tipologie edilizie di base:** edilizia di base derivata da ex opifici o manufatti specialistici

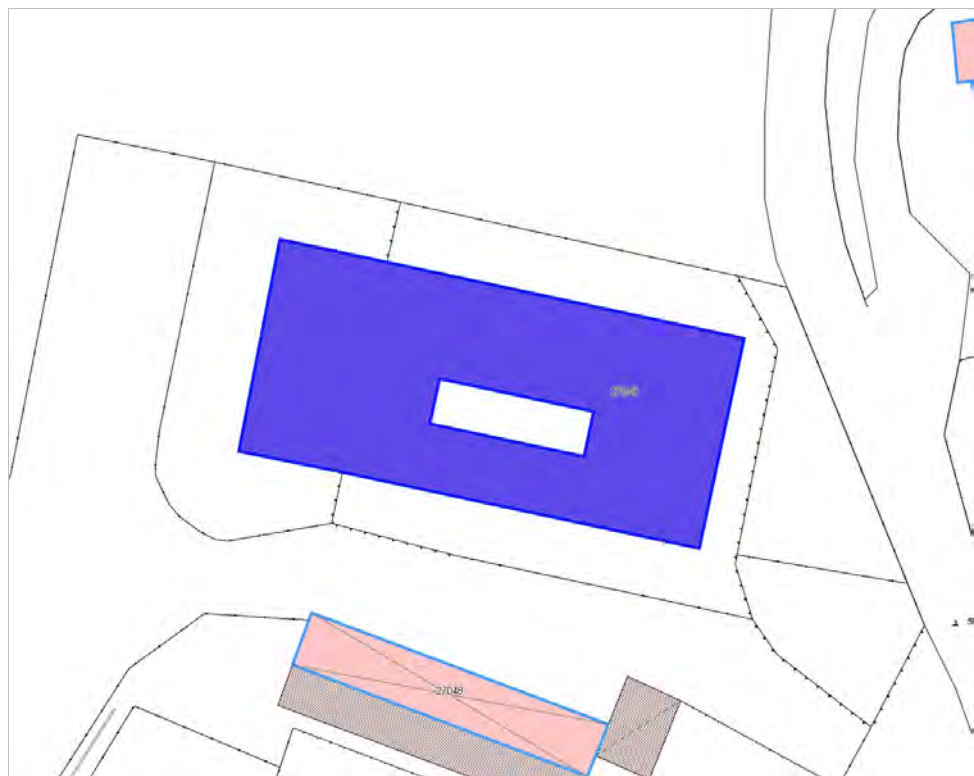


FOTO n° 57598 (edificio 27049)



Edifici associati alla Scheda:

ID 3548 | ID 3549 | ID 25651





Informazioni sulla Scheda

Informazioni sulla Scheda

- **Data rilevazione** 27/11/2019
- **Non rilevabile:** proprietario non consente rilievo
- **Località** SAN CONCORDIO DI MORIANO
- **Denominazione** via della Maulina

Informazioni sull'Edificio 3548

- **Usò prevalente:** non rilevabile

Informazioni sull'Edificio 3549

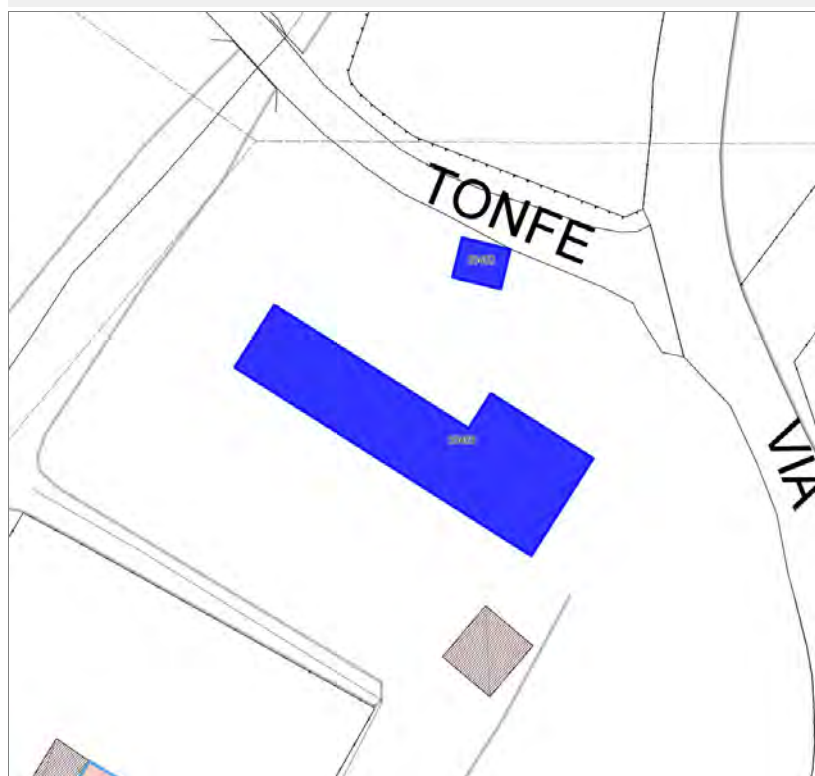
- **Usò prevalente:** non rilevabile

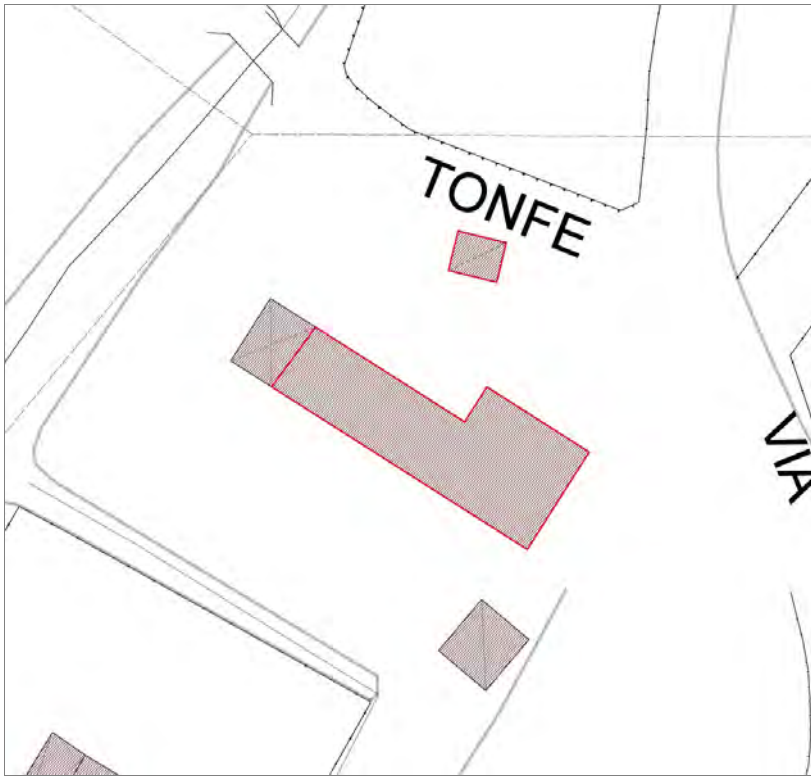
Informazioni sull'Edificio 25651

- **Usò prevalente:** non rilevabile

Edifici associati alla Scheda:

ID 30402 | ID 30403





Informazioni sulla Scheda

Informazioni sulla Scheda

- **Data rilevazione** 27/11/2019
- **Località** SAN CONCORDIO DI MORIANO
- **Denominazione** via delle Tonfe

Informazioni sull'Edificio 30402

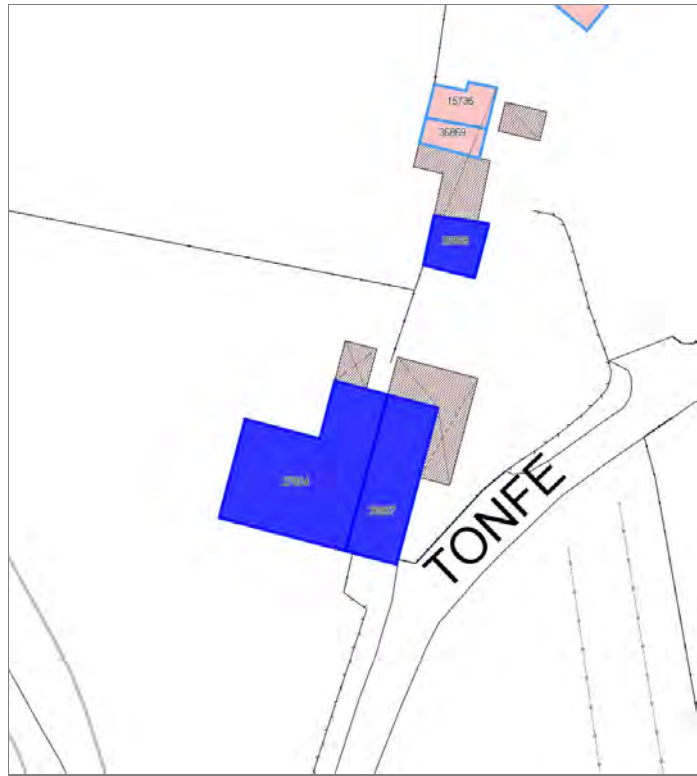
- **Usi prevalente:** non rilevabile
- **Usi presenti:** non rilevabile
- **Manufatti e altri edifici**
 - **Accessori:** altro

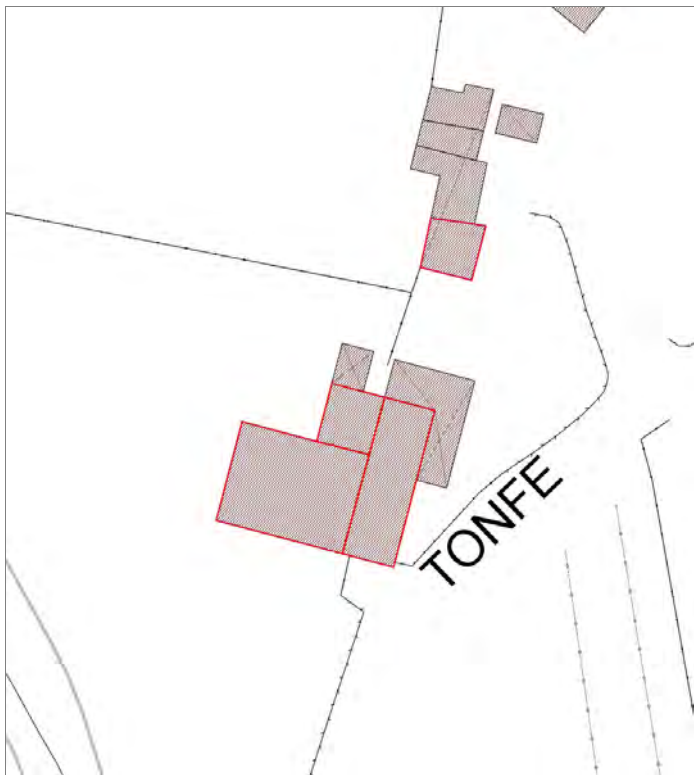
Informazioni sull'Edificio 30403

- **Usi prevalente:** non rilevabile
- **Usi presenti:** non rilevabile
- **Edifici di impianto storico**
 - **Edifici di matrice rurale:** casa colonica isolata

Edifici associati alla Scheda:

ID 27804 | ID 36867 | ID 36868





Informazioni sulla Scheda

Informazioni sulla Scheda

- **Data rilevazione** 27/11/2019
- **Località** SAN CONCORDIO DI MORIANO
- **Denominazione** via delle Tonfe

Informazioni sull'Edificio 27804

- **Usi prevalente:** non rilevabile
- **Usi presenti:** non rilevabile

Edifici di impianto storico

- **Edifici con tipologie edilizie di base:** edifici con preminenza dei caratteri "in linea"

Informazioni sull'Edificio 36867

- **Usi prevalente:** non rilevabile
- **Usi presenti:** non rilevabile

Edifici di impianto storico

- **Edifici con tipologie edilizie di base:** edifici con preminenza dei caratteri "in linea"

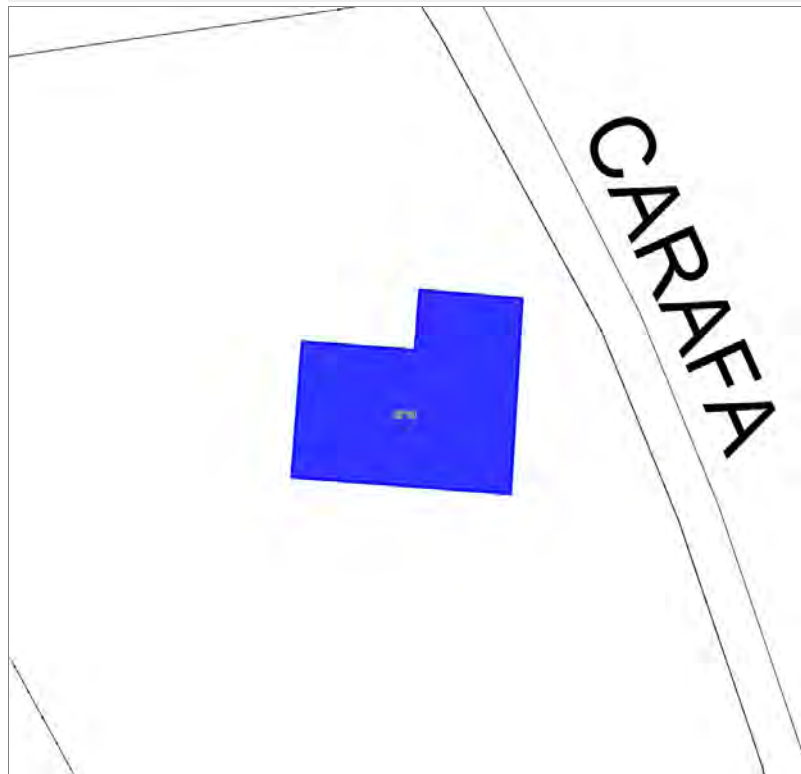
Informazioni sull'Edificio 36868

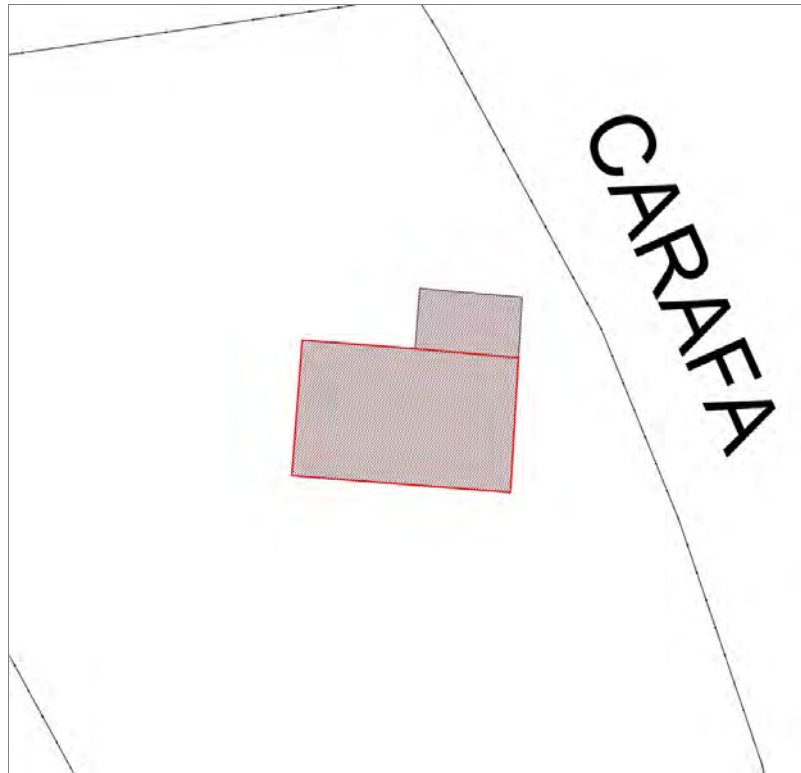
- **Usi prevalente:** non rilevabile
- **Usi presenti:** non rilevabile

Manufatti e altri edifici

- **Accessori:** altro

Edifici associati alla Scheda:
ID 8719





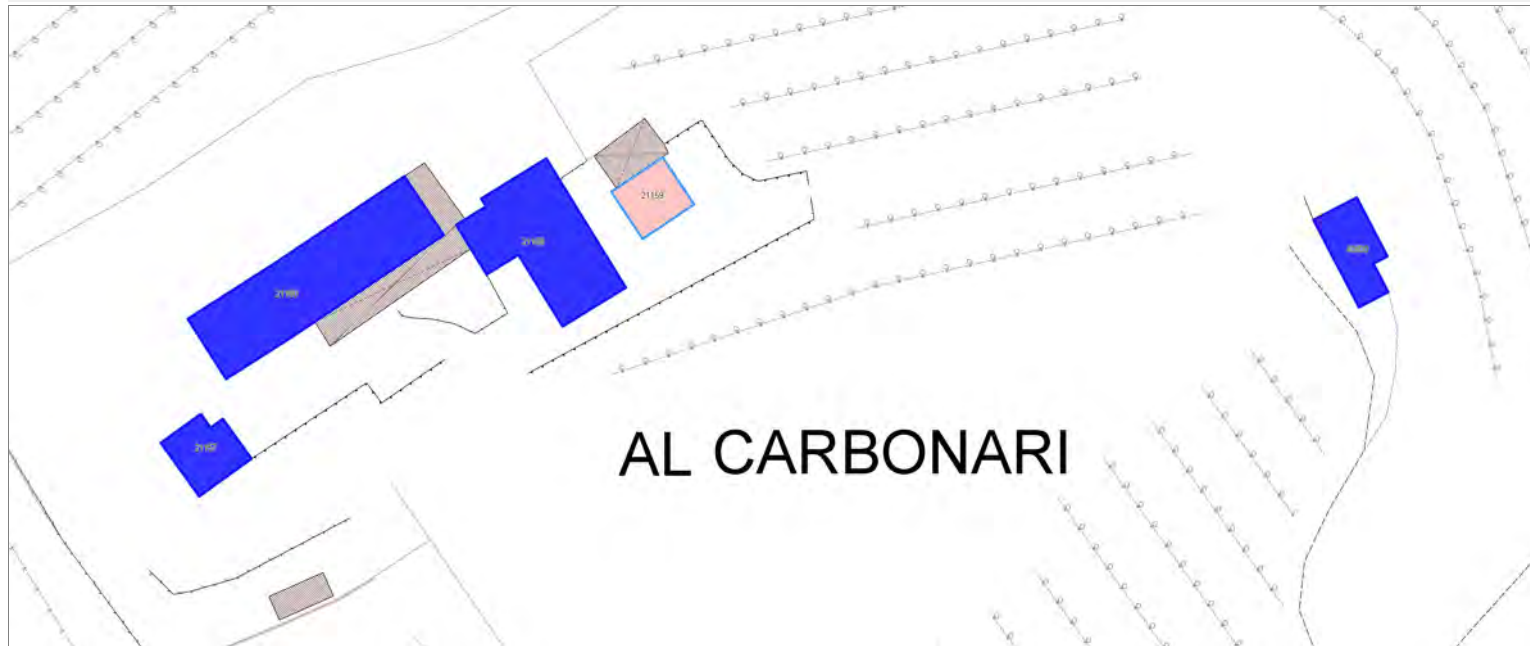
Informazioni sulla Scheda

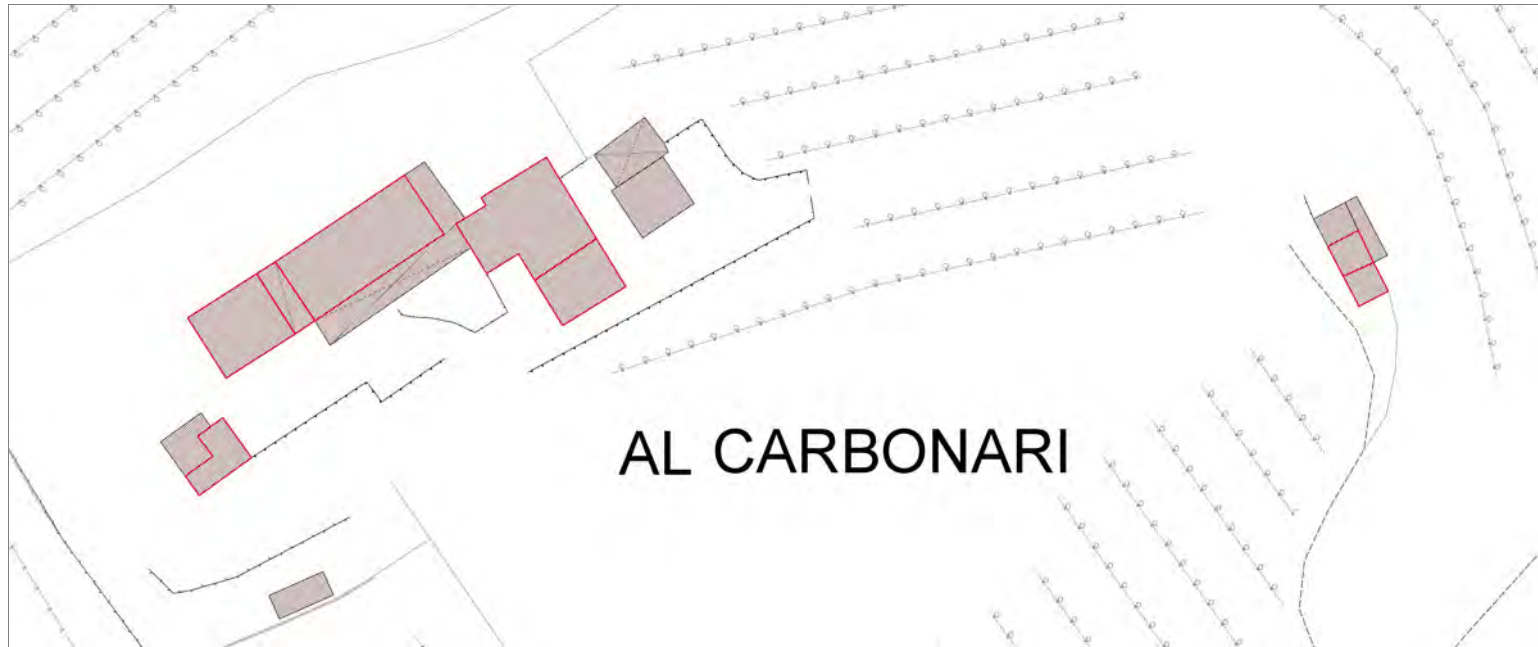
Informazioni sulla Scheda

- **Data rilevazione** 27/11/2019
- **Non rilevabile:** proprietario vieta il rilievo
- **Località** SAN CONCORDIO DI MORIANO
- **Denominazione** via del Carafa

Informazioni sull'Edificio 8719

- **Usò prevalente:** non rilevabile





Informazioni sulla Scheda

Informazioni sulla Scheda

- **Data rilevazione** 27/11/2019
- **Non rilevabile:** strada pericolante
- **Località** ARSINA
- **Denominazione** via di Arsina

Informazioni sull'Edificio 21157

- **Usi prevalenti:** non rilevabile

Informazioni sull'Edificio 21158

- **Usi prevalenti:** non rilevabile

Informazioni sull'Edificio 21160

- **Usi prevalenti:** non rilevabile

Informazioni sull'Edificio 40500

- **Usi prevalenti:** non rilevabile

Edifici associati alla Scheda:
ID 6431 | ID 6432 |





Informazioni sulla Scheda

Informazioni sulla Scheda

- **Data rilevazione** 27/11/2019
- **Non rilevabile:** inaccessibile
- **Località** ARSINA
- **Denominazione** traversa prima di via di Arsina

Informazioni sull'Edificio 6431

- **Usò prevalente:** non rilevabile

Informazioni sull'Edificio 6432

Edifici associati alla Scheda:
ID 20975





Informazioni sulla Scheda

Informazioni sulla Scheda

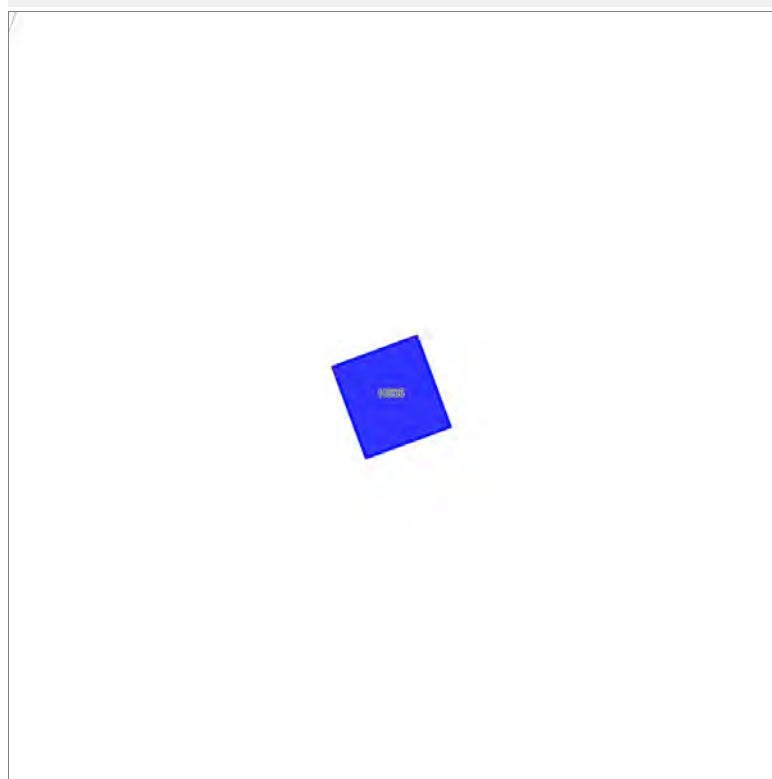
- **Data rilevazione** 27/11/2019
- **Non rilevabile:** inaccessibile
- **Località** ARSINA
- **Denominazione** TRAVERSA PRIMA DI VIA DEL SEMINARIO ARCIVESCOVILE

Informazioni sull'Edificio 20975

- **Usò prevalente:** non rilevabile

Edifici associati alla Scheda:

ID 10835





Informazioni sulla Scheda

Informazioni sulla Scheda

- **Data rilevazione** 27/11/2019
- **Non rilevabile:** strada non praticabile
- **Località** SAN CONCORDIO DI MORIANO
- **Denominazione** via del Carafa

Informazioni sull'Edificio 10835

- **Usò prevalente:** non rilevabile

Edifici associati alla Scheda:
ID 38208 | ID 38882 | ID 38883





Informazioni sulla Scheda

Informazioni sulla Scheda

- **Data rilevazione** 27/11/2019
- **Non rilevabile:** Proprietario vieta rilievo
- **Località** SAN QUIRICO DI MORIANO
- **Denominazione** via della Torretta

Informazioni sull'Edificio 38208

- **Usò prevalente:** non rilevabile

Informazioni sull'Edificio 38882

- **Usò prevalente:** non rilevabile

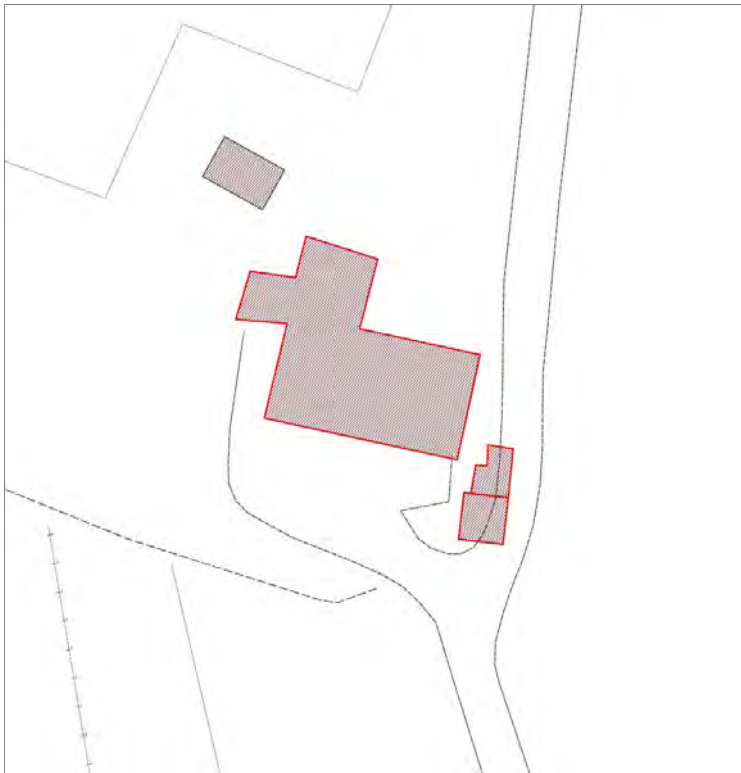
Informazioni sull'Edificio 38883

- **Usò prevalente:** non rilevabile

Edifici associati alla Scheda:

ID 36528 ID 36529





Informazioni sulla Scheda

Informazioni sulla Scheda

- **Data rilevazione** 28/11/2019
- **Non rilevabile:** proprietario vieta il rilievo
- **Località** AQUILEA
- **Denominazione** via di Spasina

Informazioni sull'Edificio 36528

- **Usò prevalente:** non rilevabile

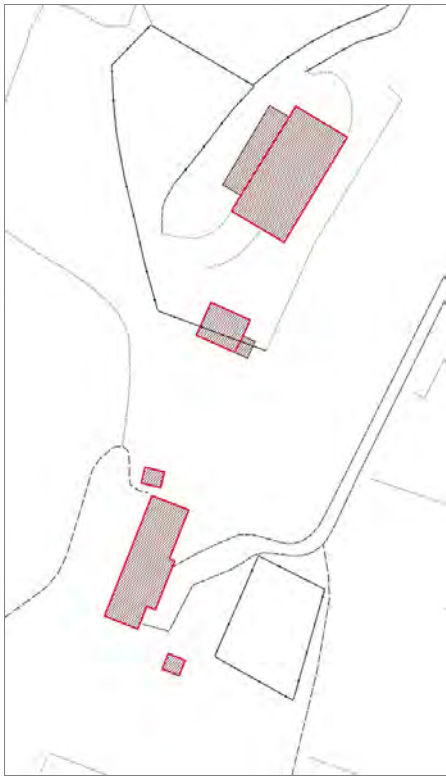
Informazioni sull'Edificio 36529

Report Scheda Edifici sparsi via di Carpineta N°3090

Edifici associati alla Scheda:

ID 5917 | ID 9817 | ID 10229 | ID 10230 | ID 18642





Informazioni sulla Scheda

Informazioni sulla Scheda

- **Data rilevazione** 28/11/2019
- **Non rilevabile:** Non accessibile
- **Località** AQUILEA
- **Denominazione** via di Carpineta

Informazioni sull'Edificio 5917

- **Usò prevalente:** non rilevabile

Informazioni sull'Edificio 9817

- **Usò prevalente:** non rilevabile

Informazioni sull'Edificio 10229

- **Usò prevalente:** non rilevabile

Informazioni sull'Edificio 10230

- **Usò prevalente:** non rilevabile

Informazioni sull'Edificio 18642

- **Usò prevalente:** non rilevabile

Edifici associati alla Scheda:

ID 16786 ID 16787





Informazioni sulla Scheda

Informazioni sulla Scheda

- **Data rilevazione** 28/11/2019
- **Non rilevabile:** Non accessibile
- **Località** AQUILEA
- **Denominazione** via di Carpineta

Informazioni sull'Edificio 16786

- **Usò prevalente:** non rilevabile

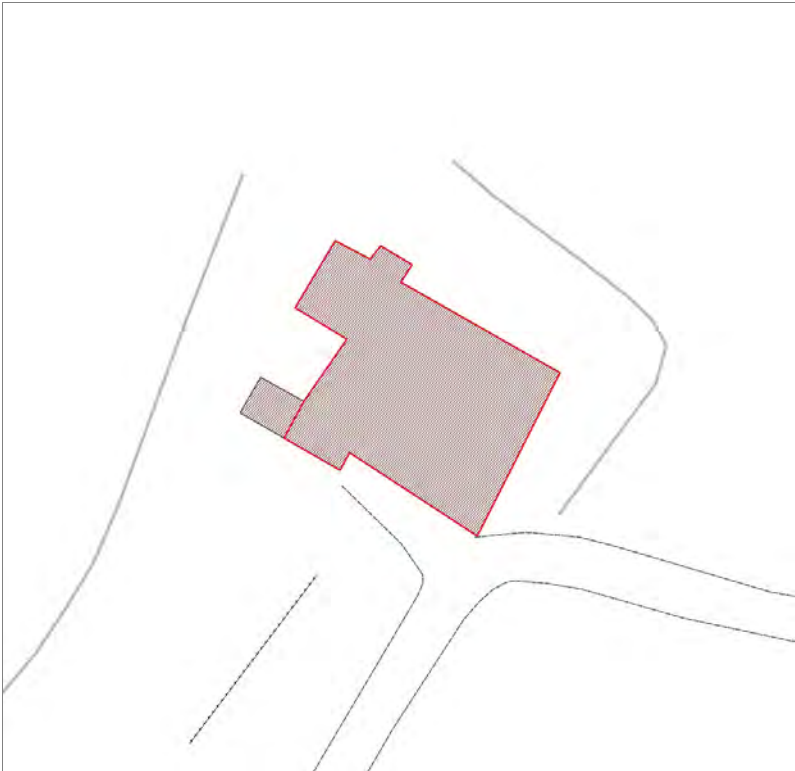
Informazioni sull'Edificio 16787

- **Usò prevalente:** non rilevabile

Edifici associati alla Scheda:

ID 24445





Informazioni sulla Scheda

Informazioni sulla Scheda

- **Data rilevazione** 28/11/2019
- **Non rilevabile:** strada non percorribile
- **Località** AQUILEA
- **Denominazione** via di Carpineta

Informazioni sull'Edificio 24445

- **Usò prevalente:** non rilevabile

Report Scheda Edifici sparsi via di Salceto N°3093

Edifici associati alla Scheda:

ID 5262 | ID 16525 | ID 16526 | ID 25815 | ID 28173 | ID 31723 | ID 32314 | ID 33570 | ID 36633 | ID 39303 | ID 43105





Informazioni sulla Scheda

Informazioni sulla Scheda

- **Data rilevazione** 28/11/2019
- **Non rilevabile:** Accesso negato
- **Località** GUGLIANO
- **Denominazione** via di Salceto

Informazioni sull'Edificio 5262

- **Usi prevalenti:** non rilevabile

Informazioni sull'Edificio 16525

- **Usi prevalenti:** non rilevabile

Informazioni sull'Edificio 16526

- **Usi prevalenti:** non rilevabile

Informazioni sull'Edificio 25815

- **Usi prevalenti:** non rilevabile

Informazioni sull'Edificio 28173

- **Usi prevalenti:** non rilevabile

Informazioni sull'Edificio 31723

- **Usi prevalenti:** non rilevabile

Informazioni sull'Edificio 32314

- **Usi prevalenti:** non rilevabile

Informazioni sull'Edificio 33570

Informazioni sull'Edificio 36633

- **Usi prevalenti:** non rilevabile

Informazioni sull'Edificio 39303

- **Uso prevalente:** non rilevabile

Informazioni sull'Edificio 43105

- **Uso prevalente:** non rilevabile

Edifici associati alla Scheda:
ID 5828 | ID 5829 | ID 5830 | ID 31027





Informazioni sulla Scheda

Informazioni sulla Scheda

- **Data rilevazione** 28/11/2019
- **Non rilevabile:** Strada impervia e difficile da percorrere
- **Località** GUGLIANO
- **Denominazione** via Colle di Orzala

Informazioni sull'Edificio 5828

- **Usò prevalente:** non rilevabile

Informazioni sull'Edificio 5829

- **Usò prevalente:** non rilevabile

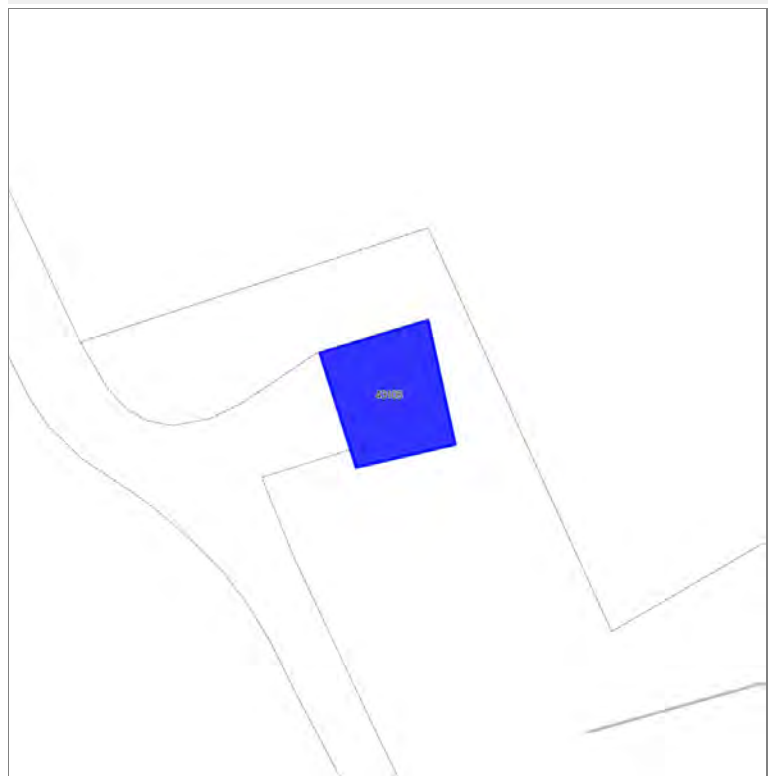
Informazioni sull'Edificio 5830

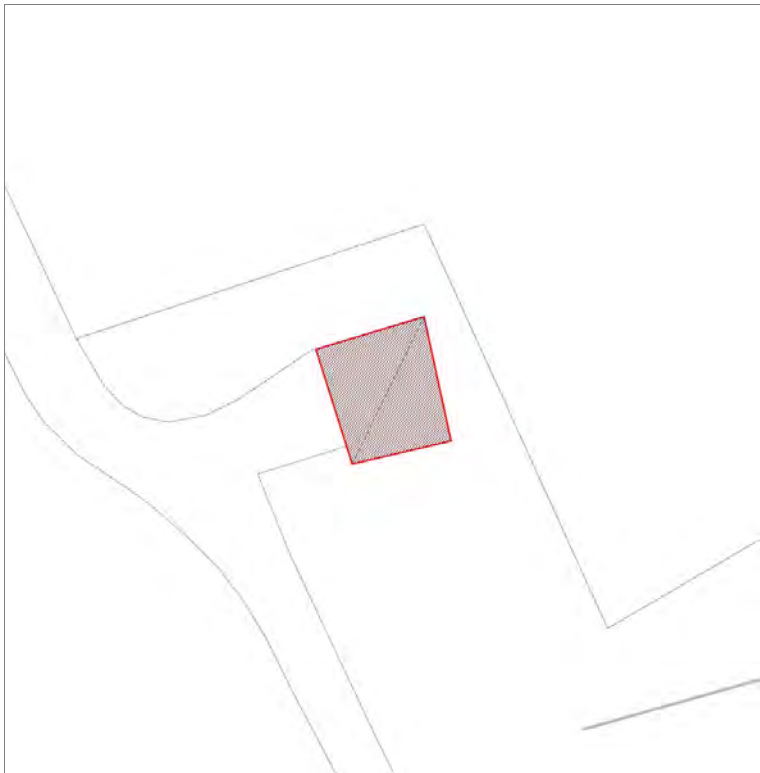
- **Usò prevalente:** non rilevabile

Informazioni sull'Edificio 31027

- **Usò prevalente:** non rilevabile

Edifici associati alla Scheda:
ID 43106





Informazioni sulla Scheda

Informazioni sulla Scheda

- **Data rilevazione** 28/11/2019
- **Non rilevabile:** strada non percorribile
- **Località** AQUILEA
- **Denominazione** via Colle di Orzala

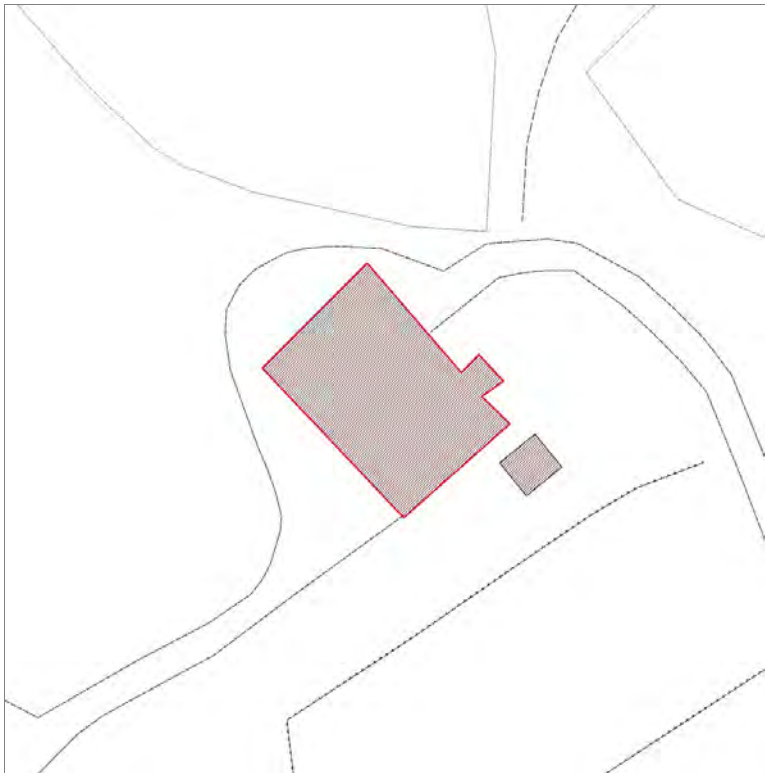
Informazioni sull'Edificio 43106

- **Usò prevalente:** non rilevabile

Edifici associati alla Scheda:

ID 2638





Informazioni sulla Scheda

Informazioni sulla Scheda

- **Data rilevazione** 28/11/2019
- **Non rilevabile:** Non accessibile
- **Località** AQUILEA
- **Denominazione** via Colle di Orzala

Informazioni sull'Edificio 2638

- **Usò prevalente:** non rilevabile

Edifici associati alla Scheda:

ID 9578 | ID 27739





Informazioni sulla Scheda

Informazioni sulla Scheda

- **Data rilevazione** 28/11/2019
- **Non rilevabile:** Inaccessibile
- **Località** MASTIANO
- **Denominazione** via Colle di Orzala

Informazioni sull'Edificio 9578

- **Usò prevalente:** non rilevabile

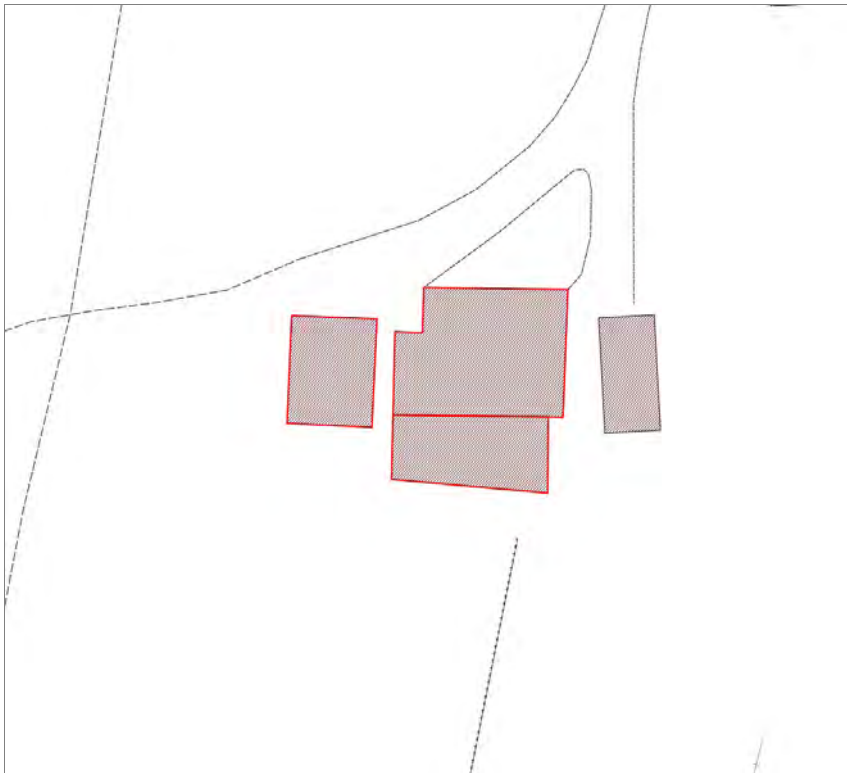
Informazioni sull'Edificio 27739

- **Usò prevalente:** non rilevabile

Edifici associati alla Scheda:

ID 30597 | ID 30598 | ID 34390





Informazioni sulla Scheda

Informazioni sulla Scheda

- **Data rilevazione** 28/11/2019
- **Non rilevabile:** inaccessibile, strada pericolosa
- **Località** AQUILEA
- **Denominazione** via di Spasina

Informazioni sull'Edificio 30597

- **Usò prevalente:** non rilevabile

Informazioni sull'Edificio 30598

- **Usò prevalente:** non rilevabile

Informazioni sull'Edificio 34390

- **Usò prevalente:** non rilevabile

Edifici associati alla Scheda:

ID 303 | ID 1618 | ID 1993 | ID 4676 | ID 7405 | ID 18401 | ID 37347 | ID 43107





Informazioni sulla Scheda

Informazioni sulla Scheda

- **Data rilevazione** 28/11/2019
- **Località** AQUILEIA
- **Denominazione** via di Spasina

Informazioni sull'Edificio 303

- **Uso prevalente:** non rilevabile

Informazioni sull'Edificio 1618

- **Uso prevalente:** non in uso
- **Usi presenti:** non in uso

Edifici di impianto storico

- **Edifici di matrice rurale:** fienili, stalle, manufatti di rimessaggio, ecc.

Informazioni sull'Edificio 1993

- **Uso prevalente:** non rilevabile

Informazioni sull'Edificio 4676

- **Uso prevalente:** non rilevabile

Informazioni sull'Edificio 7405

- **Uso prevalente:** non rilevabile

Informazioni sull'Edificio 18401

- **Uso prevalente:** non rilevabile

Informazioni sull'Edificio 37347

- **Uso prevalente:** non rilevabile

Informazioni sull'Edificio 43107

- **Uso prevalente:** non rilevabile



Informazioni sulla Scheda

Informazioni sulla Scheda

- **Data rilevazione** 28/11/2019
- **Non rilevabile:** inaccessibile
- **Località** AQUILEA
- **Denominazione** via della Piastra

Informazioni sull'Edificio 6595

- **Usò prevalente:** non rilevabile

Informazioni sull'Edificio 11637

- **Usò prevalente:** non rilevabile

Informazioni sull'Edificio 15242

- **Usò prevalente:** non rilevabile

Informazioni sull'Edificio 31278

- **Usò prevalente:** non rilevabile

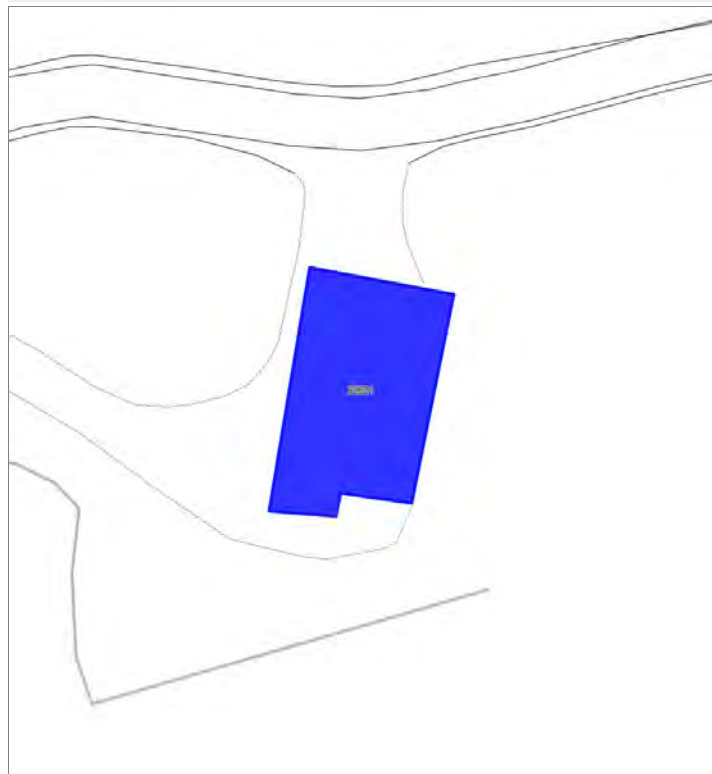
Informazioni sull'Edificio 41186

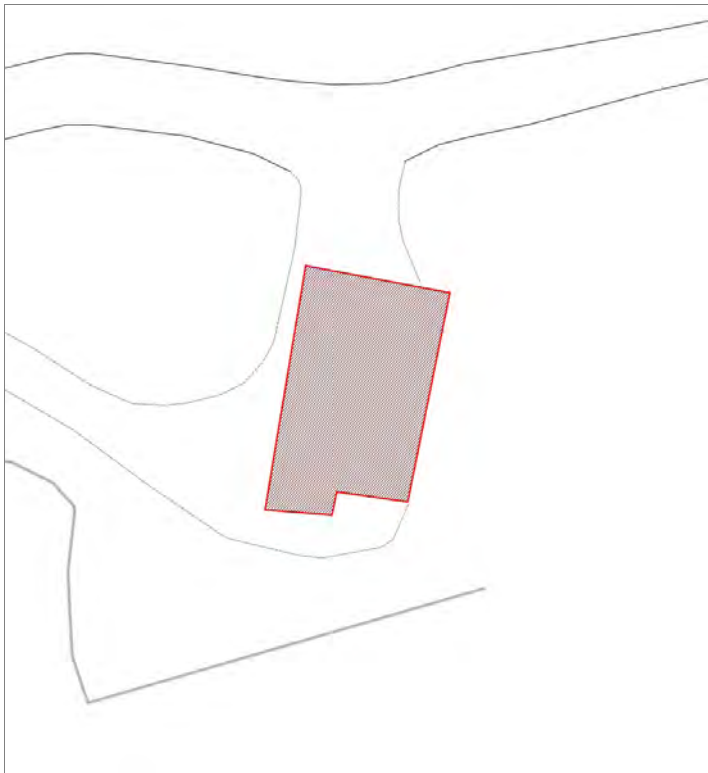
Informazioni sull'Edificio 43108

- **Usò prevalente:** non rilevabile

Edifici associati alla Scheda:

ID 39601





Informazioni sulla Scheda

Informazioni sulla Scheda

- **Data rilevazione** 28/11/2019
- **Località** AQUILEA
- **Denominazione** via Colle di Orzata

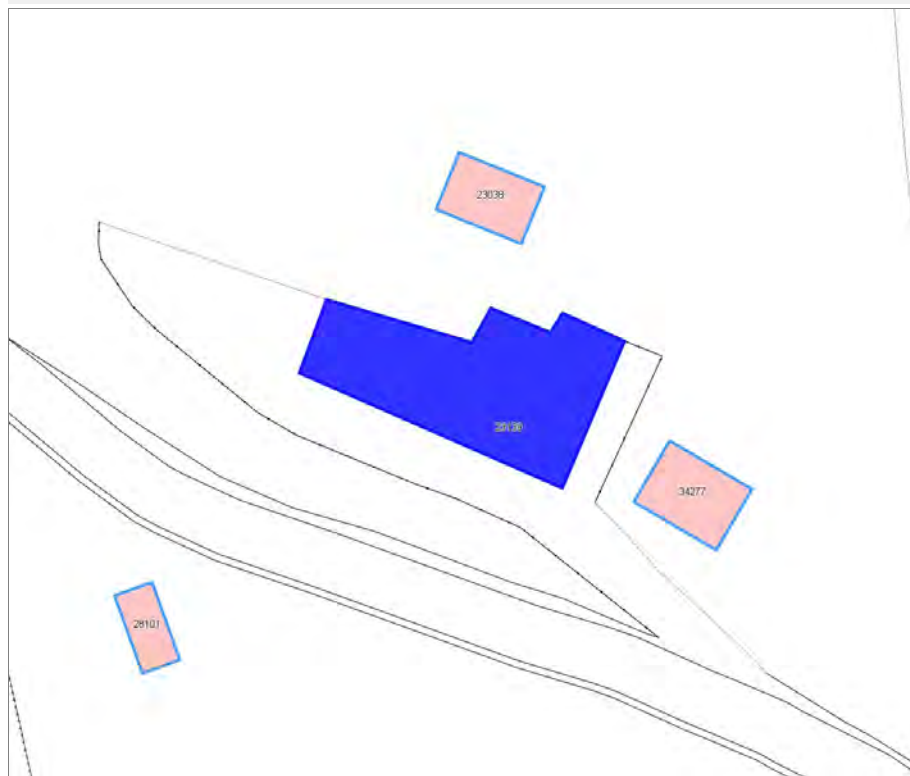
Informazioni sull'Edificio 39601

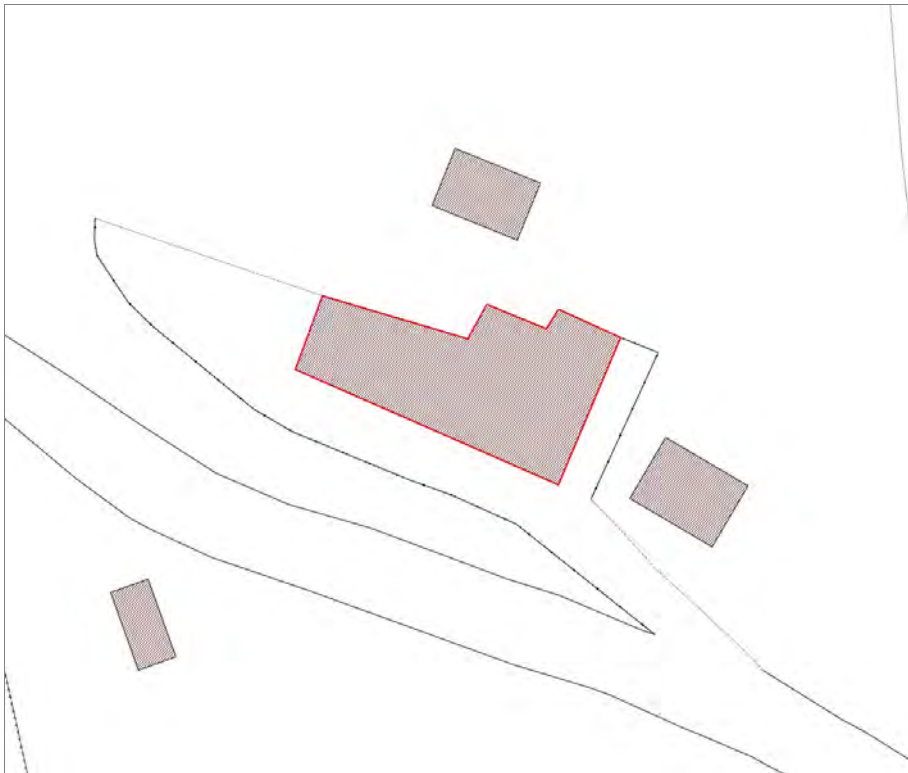
- **Usi prevalenti:** non rilevabile
- **Usi presenti:** non rilevabile

Edifici di impianto storico

- **Edifici di matrice rurale:** casa colonica isolata

Edifici associati alla Scheda:
ID 23139





Informazioni sulla Scheda

Informazioni sulla Scheda

- **Data rilevazione** 28/11/2019
- **Località** AQUILEA
- **Denominazione** via Colle di Orzata

Informazioni sull'Edificio 23139

- **Usi prevalenti:** residenziale
- **Usi presenti:** non rilevabile

Edifici di impianto storico

- **Edifici di matrice rurale:** casa colonica isolata



FOTO n° 57601 (edificio 23139)



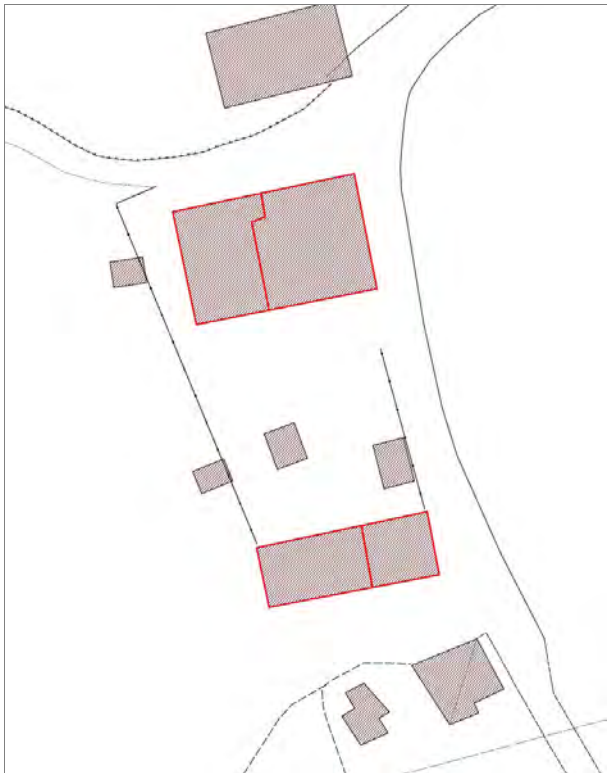
FOTO n° 57602 (edificio 23139)



Edifici associati alla Scheda:

ID 495 | ID 14269 | ID 14270 | ID 25806





Informazioni sulla Scheda

Informazioni sulla Scheda

- **Data rilevazione** 28/11/2019
- **Non rilevabile:** proprietario vieta rilievo
- **Località** AQUILEA
- **Denominazione** via del Colle di Curchetta

Informazioni sull'Edificio 495

- **Usò prevalente:** non rilevabile

Informazioni sull'Edificio 14269

- **Usò prevalente:** non rilevabile

Informazioni sull'Edificio 14270

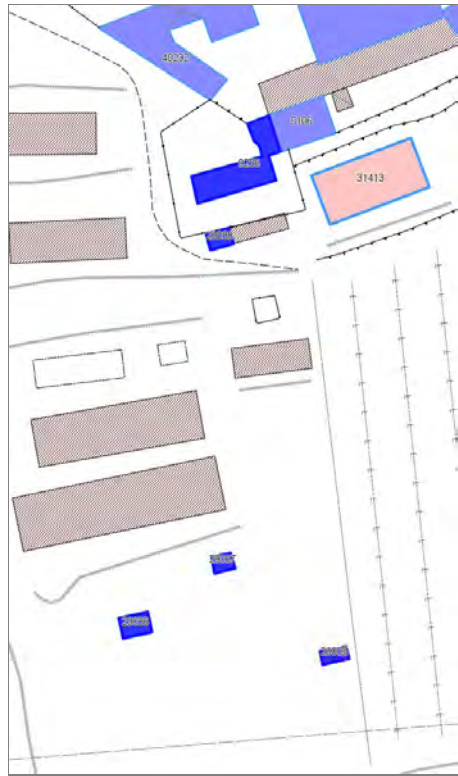
- **Usò prevalente:** non rilevabile

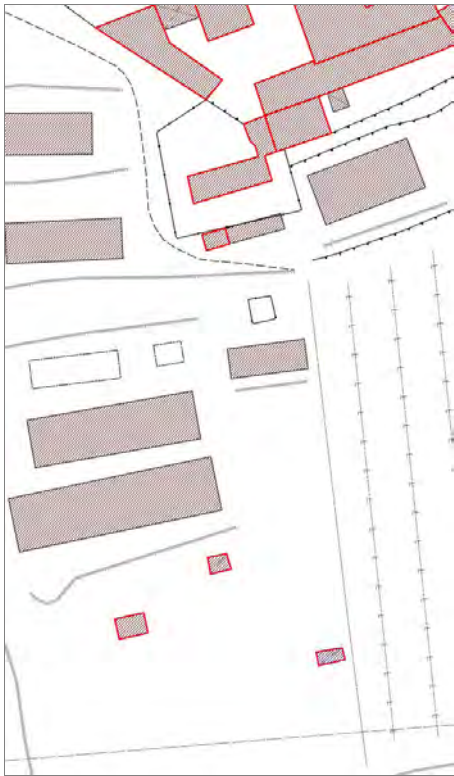
Informazioni sull'Edificio 25806

- **Usò prevalente:** non rilevabile

Edifici associati alla Scheda:

ID 9236 | ID 29035 | ID 29036 | ID 29037 | ID 29038





Informazioni sulla Scheda

Informazioni sulla Scheda

- **Data rilevazione** 28/11/2019
- **Località** MUTIGLIANO
- **Denominazione** Via Orfani di Guerra

Informazioni sull'Edificio 9236

- **Uso prevalente:** non rilevabile

Informazioni sull'Edificio 29035

- **Uso prevalente:** non rilevabile

Informazioni sull'Edificio 29036

- **Uso prevalente:** non rilevabile

Informazioni sull'Edificio 29037

- **Uso prevalente:** non rilevabile

Informazioni sull'Edificio 29038

- **Uso prevalente:** non rilevabile

Edifici associati alla Scheda:

ID 3043 | ID 3044





Informazioni sulla Scheda

Informazioni sulla Scheda

- **Data rilevazione** 28/11/2019
- **Località** SAN MICHELE DI MORIANO
- **Denominazione** via di Mammoli

Informazioni sull'Edificio 3043

- **Uso prevalente:** non rilevabile

Informazioni sull'Edificio 3044

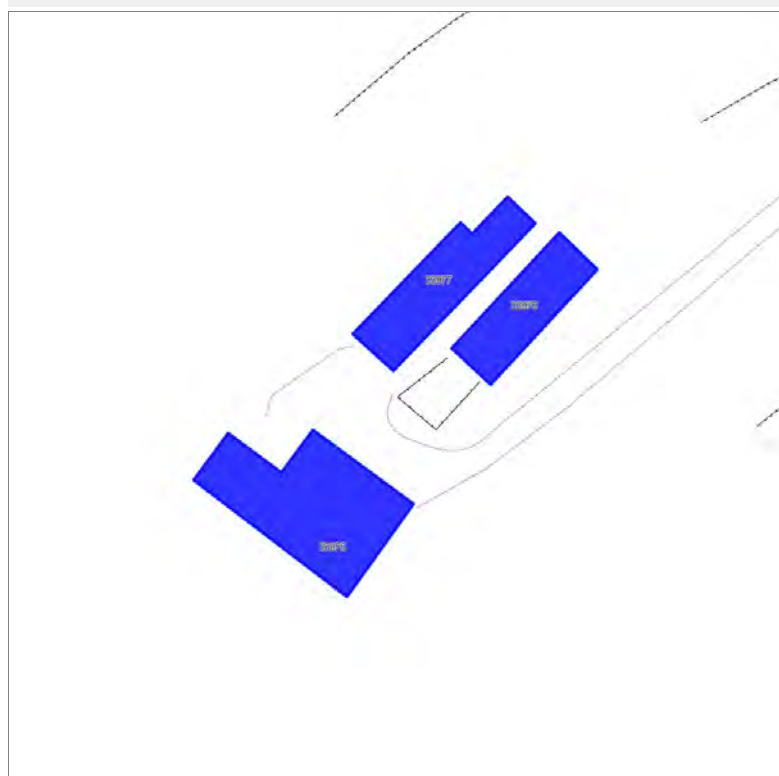
- **Uso prevalente:** non rilevabile
- **Usi presenti:** non rilevabile

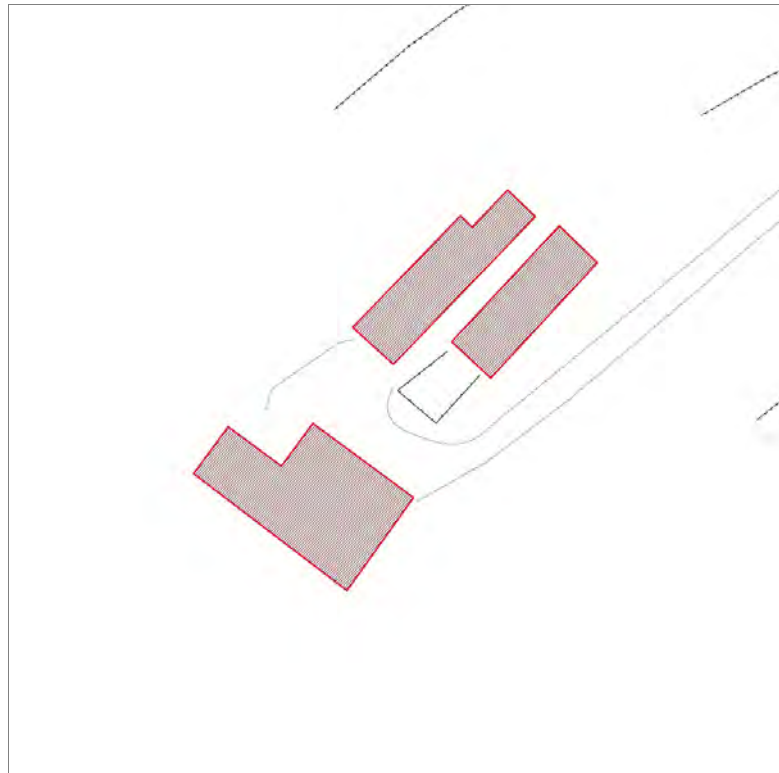
Edifici di impianto storico

- **Edifici con tipologie edilizie di base:** edifici con preminenza dei caratteri "in linea"

Edifici associati alla Scheda:

ID 33975 | ID 33976 | ID 33977





Informazioni sulla Scheda

Informazioni sulla Scheda

- **Data rilevazione** 28/11/2019
- **Località** MASTIANO
- **Denominazione** via dei Bertolotti

Informazioni sull'Edificio 33975

- **Uso prevalente:** non rilevabile
- **Usi presenti:** non rilevabile

Edifici di impianto storico

- **Edifici di matrice rurale:** casa padronale

Informazioni sull'Edificio 33976

- **Uso prevalente:** non rilevabile
- **Usi presenti:** non rilevabile

Edifici di impianto storico

- **Edifici di matrice rurale:** fienili, stalle, manufatti di rimessaggio, ecc.

Informazioni sull'Edificio 33977

- **Uso prevalente:** non rilevabile
- **Usi presenti:** non rilevabile

Edifici di impianto storico

- **Edifici di matrice rurale:** casa colonica isolata

Edifici associati alla Scheda:

ID 13781





Informazioni sulla Scheda

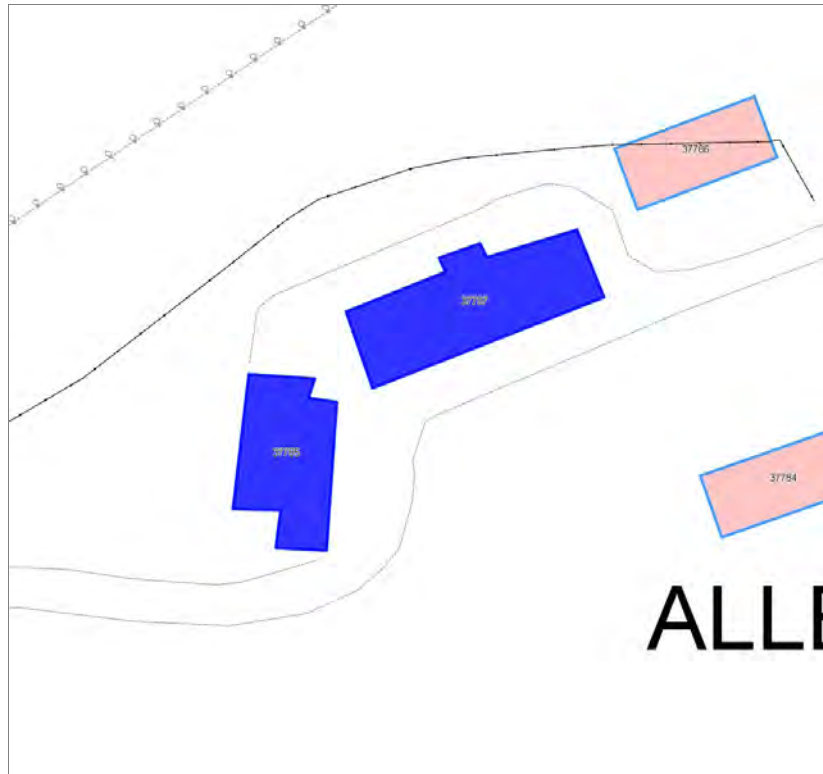
Informazioni sulla Scheda

- **Data rilevazione** 28/11/2019
- **Non rilevabile:** strada dissestata
- **Località** MASTIANO
- **Denominazione** via dei Bertolotti

Informazioni sull'Edificio 13781

- **Usò prevalente:** non rilevabile

Edifici associati alla Scheda:
ID 37785 | ID 37787





Informazioni sulla Scheda

Informazioni sulla Scheda

- **Data rilevazione** 28/11/2019
- **Non rilevabile:** inaccessibile
- **Località** MAMMOLI
- **Denominazione** via dei Bertolotti

Informazioni sull'Edificio 37785

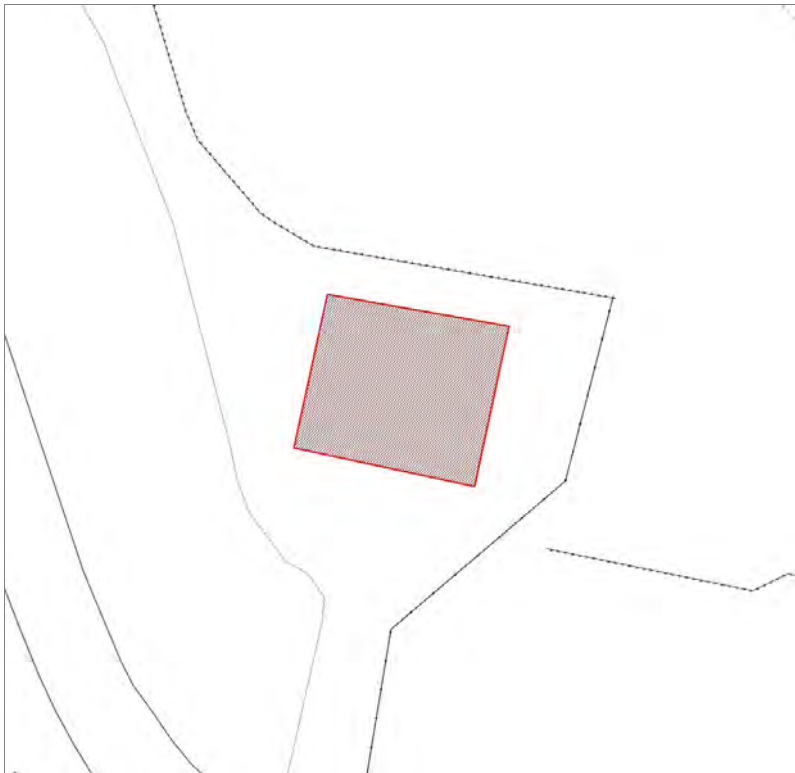
- **Usò prevalente:** non rilevabile

Informazioni sull'Edificio 37787

- **Usò prevalente:** non rilevabile

Edifici associati alla Scheda:
ID 8733





Informazioni sulla Scheda

Informazioni sulla Scheda

- **Data rilevazione** 28/11/2019
- **Località** MAMMOLI
- **Denominazione** via di Mastiano e Gugliano

Informazioni sull'Edificio 8733

- **Usi prevalenti:** residenziale
- **Usi presenti:** non rilevabile

Edifici di impianto storico

- **Edifici con tipologie edilizie non di base:** villini



FOTO n° 57606 (edificio 8733)



FOTO n° 57607 (edificio 8733)



FOTO n° 57608 (edificio 8733)



Edifici associati alla Scheda:
ID 27147 ID 28892





Informazioni sulla Scheda

Informazioni sulla Scheda

- **Data rilevazione** 28/11/2019
- **Località** MAMMOLI
- **Denominazione** via di Mastiano e Gugliano

Informazioni sull'Edificio 27147

- **Usi prevalenti:** residenziale
- **Usi presenti:** residenziale permanente

Edifici di impianto storico

- **Edifici con tipologie edilizie di base:** edifici con preminenza dei caratteri "in linea"

Informazioni sull'Edificio 28892

- **Usi prevalenti:** residenziale
- **Usi presenti:** residenziale permanente

Edifici di impianto storico

- **Edifici con tipologie edilizie di base:** edifici con preminenza dei caratteri "in linea"

Rilievi fotografici



FOTO n° 57605 (edificio 27147)



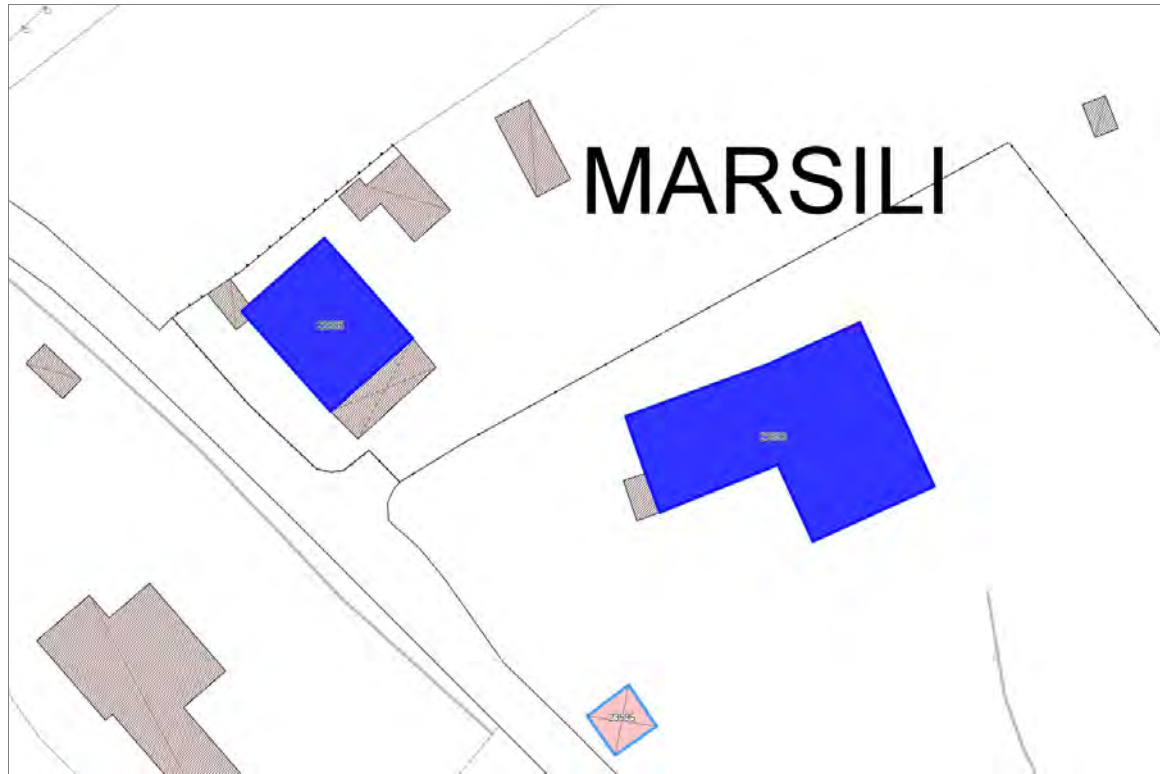
FOTO n° 57603 (edificio 28892)



FOTO n° 57604 (edificio 28892)



Edifici associati alla Scheda:
ID 22985 ID 23596



MARSILI

An aerial photograph of a residential area in Marsili. Several buildings are highlighted with red outlines. The buildings are rectangular and appear to be multi-story structures. The surrounding area is mostly open with some smaller structures and a road.

Informazioni sulla Scheda

Informazioni sulla Scheda

- **Data rilevazione** 28/11/2019
- **Località** MASTIANO
- **Denominazione** via di Mastiano e Gugliano

Informazioni sull'Edificio 22985

- **Usi prevalente:** residenziale
- **Usi presenti:** residenziale permanente

Edifici di impianto storico

- **Edifici con tipologie edilizie di base:** edifici con preminenza dei caratteri "in linea"

Informazioni sull'Edificio 23596

- **Usi prevalente:** non rilevabile

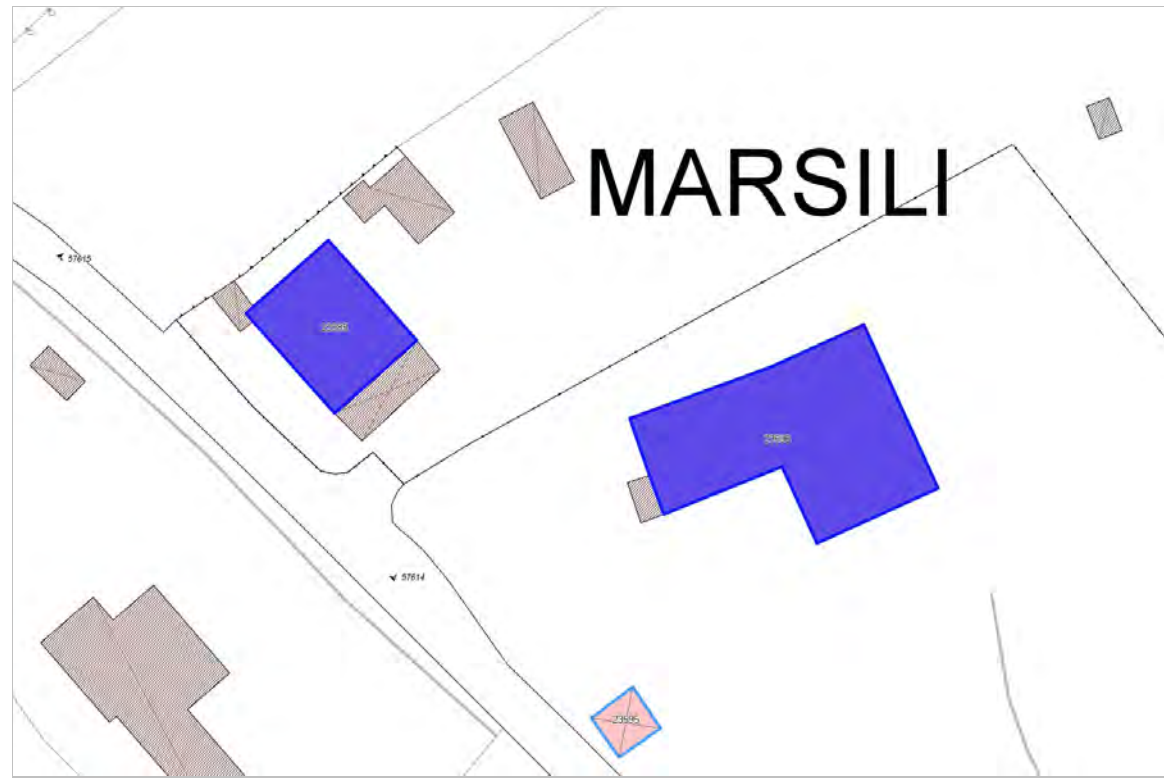


FOTO n° 57614 (edificio 22985)



FOTO n° 57615 (edificio 22985)



Edifici associati alla Scheda:
ID 7239 | ID 23504 | ID 25321





Informazioni sulla Scheda

Informazioni sulla Scheda

- **Data rilevazione** 28/11/2019
- **Non rilevabile:** Inaccessibile
- **Località** MASTIANO
- **Denominazione** via di Mastiano e Gugliano

Informazioni sull'Edificio 7239

- **Usò prevalente:** non rilevabile

Informazioni sull'Edificio 23504

- **Usò prevalente:** non rilevabile

Informazioni sull'Edificio 25321

- **Usò prevalente:** non rilevabile

Edifici associati alla Scheda:

ID 40908 ID 40909 ID 40910





Informazioni sulla Scheda

Informazioni sulla Scheda

- **Data rilevazione** 28/11/2019
- **Località** MASTIANO
- **Denominazione** via di Mastiano e Gugliano

Informazioni sull'Edificio 40908

- **Uso prevalente:** non rilevabile

Informazioni sull'Edificio 40909

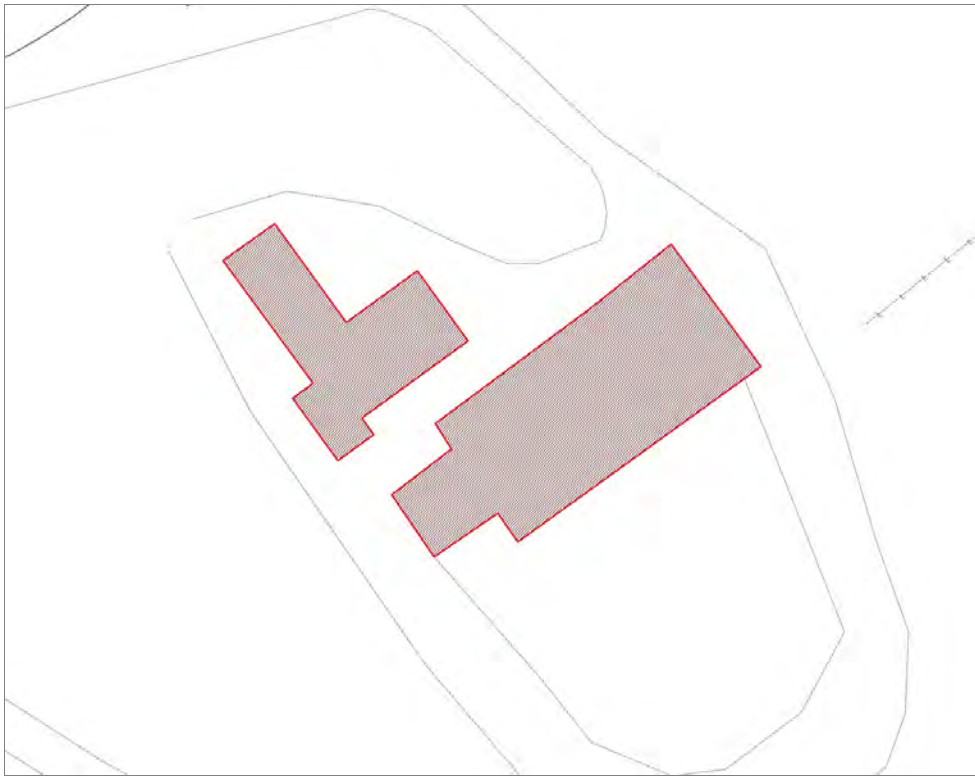
- **Uso prevalente:** non rilevabile

Informazioni sull'Edificio 40910

- **Uso prevalente:** non rilevabile

Edifici associati alla Scheda:
ID 25910 | ID 37186





Informazioni sulla Scheda

Informazioni sulla Scheda

- **Data rilevazione** 28/11/2019
- **Località** MAMMOLI
- **Denominazione** via di Mastiano e Gugliano

Informazioni sull'Edificio 25910

- **Usi prevalente:** turistico-ricettivo
- **Usi presenti:** residenza turistico alberghiera; albergo

Edifici di impianto storico

- **Edifici di matrice rurale:** casa padronale

Informazioni sull'Edificio 37186

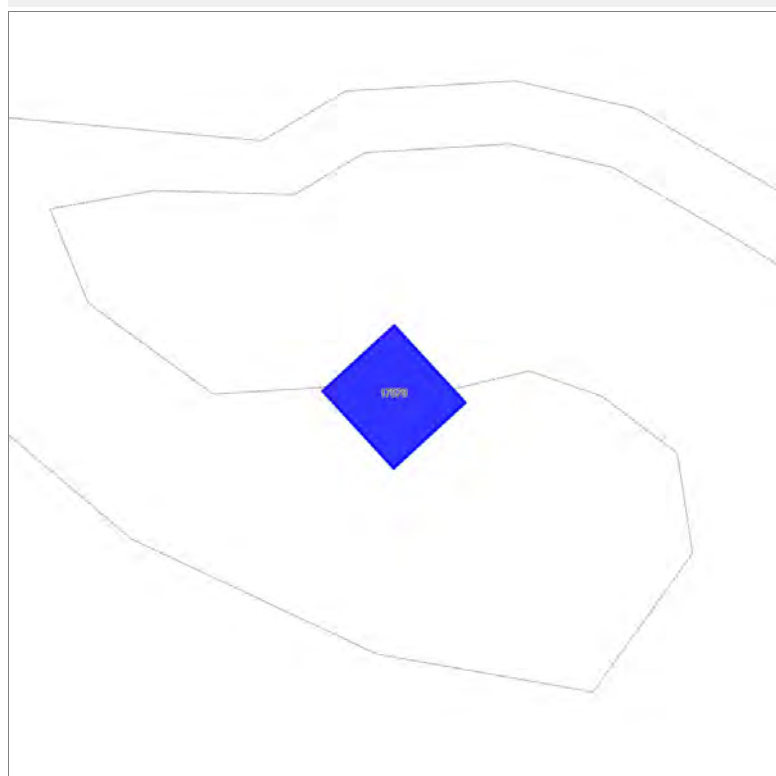
- **Usi prevalente:** non rilevabile
- **Usi presenti:** non rilevabile

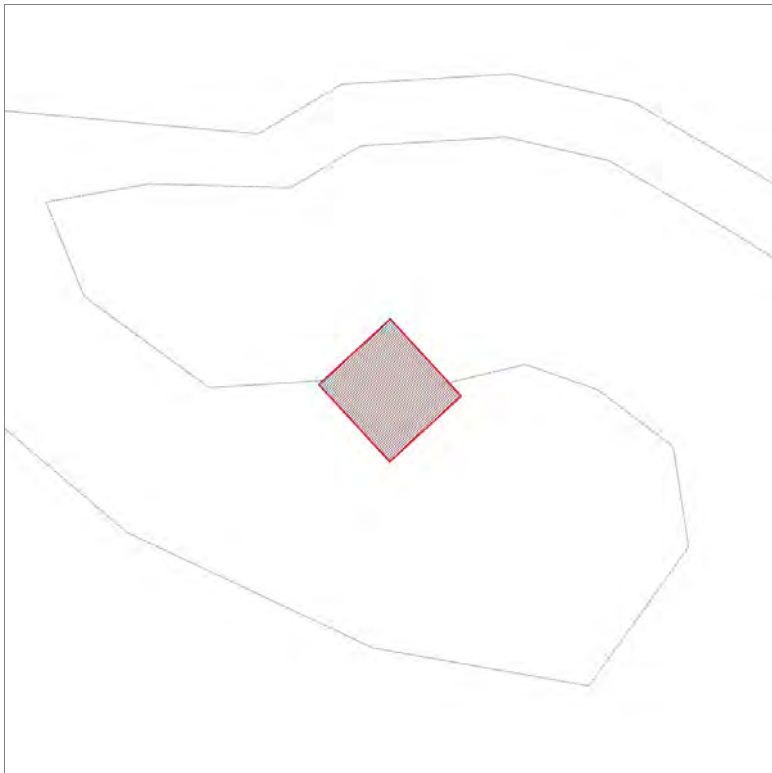
Edifici di impianto storico

- **Edifici di matrice rurale:** casa colonica isolata

Edifici associati alla Scheda:

ID 17878





Informazioni sulla Scheda

Informazioni sulla Scheda

- **Data rilevazione** 28/11/2019
- **Località** MAMMOLI
- **Denominazione** via di Mastiano e Gugliano

Informazioni sull'Edificio 17878

- **Usi prevalenti:** non rilevabile
- **Usi presenti:** non rilevabile

Edifici di impianto storico

- **Edifici di matrice rurale:** fienili, stalle, manufatti di rimessaggio, ecc.

Edifici associati alla Scheda:
ID 6936 | ID 40949





Informazioni sulla Scheda

Informazioni sulla Scheda

- **Data rilevazione** 28/11/2019
- **Località** MASTIANO
- **Denominazione** via di Mastiano e Gugliano

Informazioni sull'Edificio 6936

- **Usi prevalenti:** non rilevabile
- **Usi presenti:** non rilevabile

Edifici di impianto storico

- **Edifici con tipologie edilizie di base:** edifici con preminenza dei caratteri "in linea"

Informazioni sull'Edificio 40949

- **Usi prevalenti:** non rilevabile
- **Usi presenti:** non rilevabile

Manufatti e altri edifici

- **Accessori:** ripostigli, rimessaggi, box

Edifici associati alla Scheda:

ID 7151 | ID 10312 | ID 10313





Informazioni sulla Scheda

Informazioni sulla Scheda

- **Data rilevazione** 29/11/2019
- **Non rilevabile:** non accessibile
- **Località** AQUILEA
- **Denominazione** via del Colle di Curcheta

Informazioni sull'Edificio 7151

- **Usò prevalente:** non rilevabile

Informazioni sull'Edificio 10312

- **Usò prevalente:** non rilevabile

Informazioni sull'Edificio 10313

- **Usò prevalente:** non rilevabile

Edifici associati alla Scheda:

ID 2479 | ID 19936 | ID 23256 | ID 25703 | ID 27708 | ID 38924





Informazioni sulla Scheda

Informazioni sulla Scheda

- **Data rilevazione** 29/11/2019
- **Non rilevabile:** caseggiato non accessibile
- **Località** SANTO STEFANO DI MORIANO
- **Denominazione** via di Bolognana

Informazioni sull'Edificio 2479

- **Uso prevalente:** non rilevabile

Informazioni sull'Edificio 19936

- **Uso prevalente:** non rilevabile

Informazioni sull'Edificio 23256

- **Uso prevalente:** non rilevabile

Informazioni sull'Edificio 25703

- **Uso prevalente:** non rilevabile

Informazioni sull'Edificio 27708

- **Uso prevalente:** non rilevabile

Informazioni sull'Edificio 38924

- **Uso prevalente:** non rilevabile

Edifici associati alla Scheda:

ID 26348 ID 39153





Informazioni sulla Scheda

Informazioni sulla Scheda

- **Data rilevazione** 29/11/2019
- **Non rilevabile:** Rilievo vietato
- **Località** AQUILEA
- **Denominazione** via di Bolognana

Informazioni sull'Edificio 26348

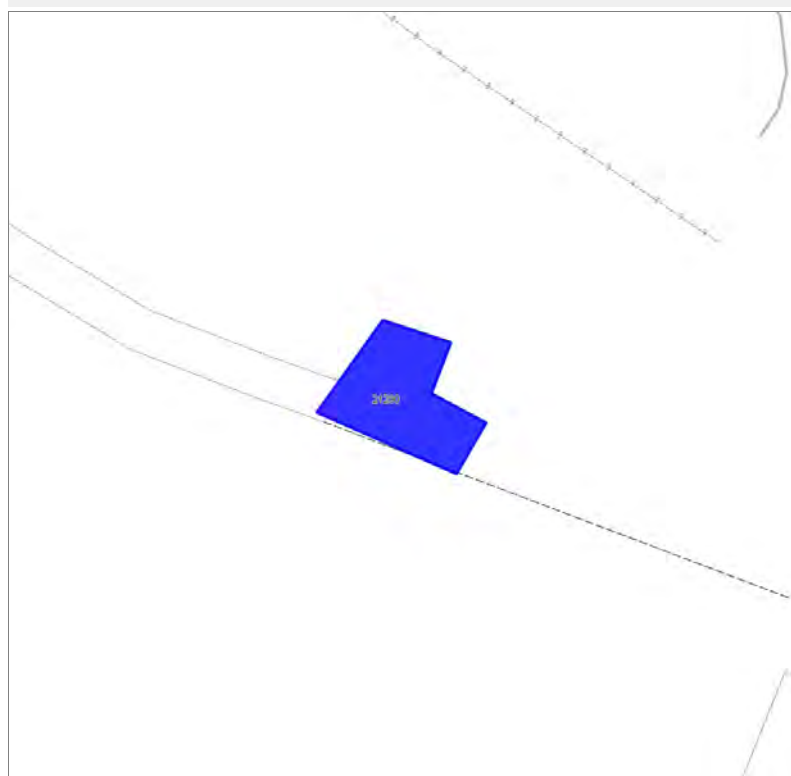
- **Usò prevalente:** non rilevabile

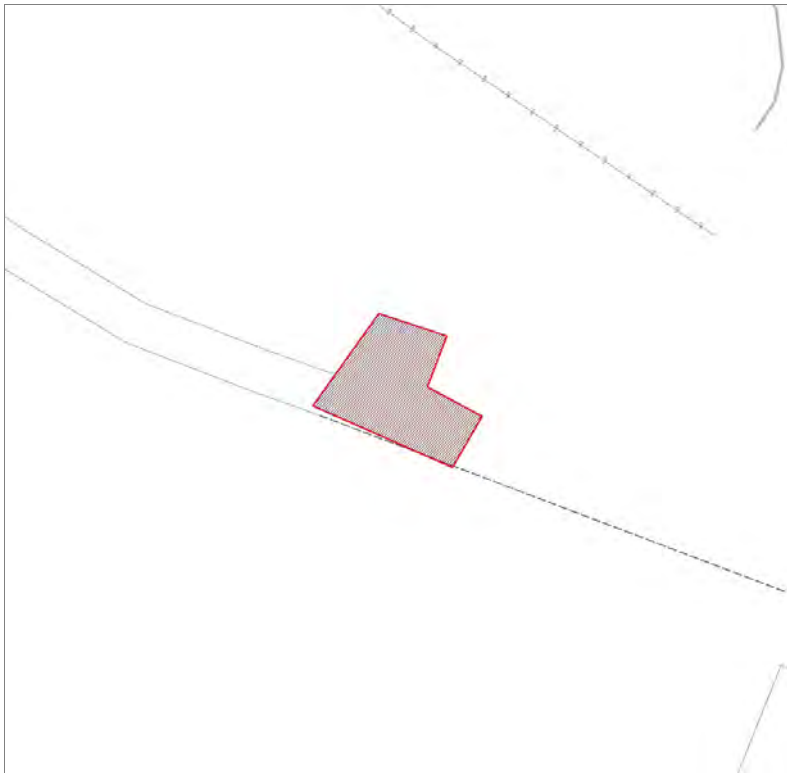
Informazioni sull'Edificio 39153

- **Usò prevalente:** non rilevabile

Edifici associati alla Scheda:

ID 21290





Informazioni sulla Scheda

Informazioni sulla Scheda

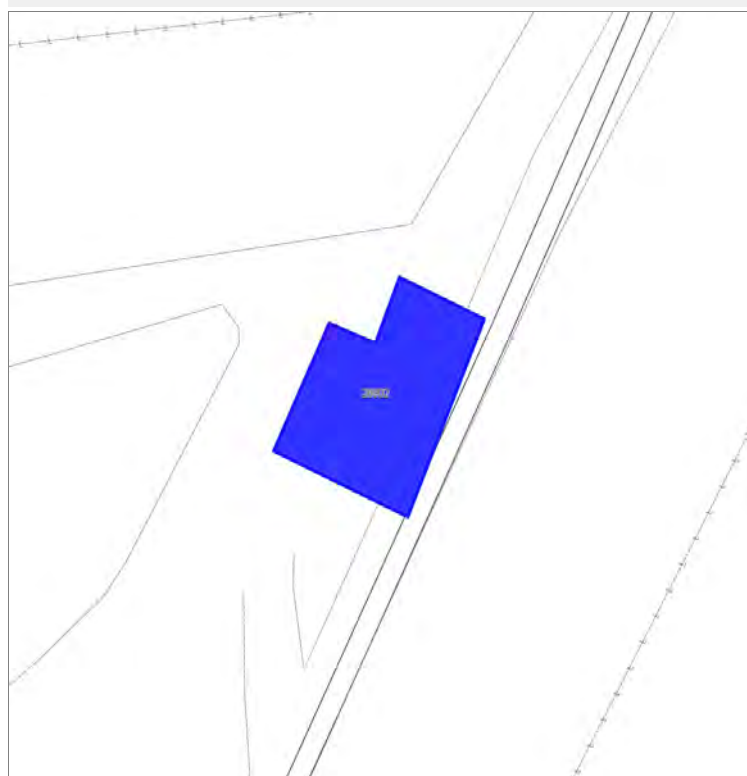
- **Data rilevazione** 29/11/2019
- **Non rilevabile:** strada inaccessibile
- **Località** AQUILEA
- **Denominazione** via Colle di Curcheta

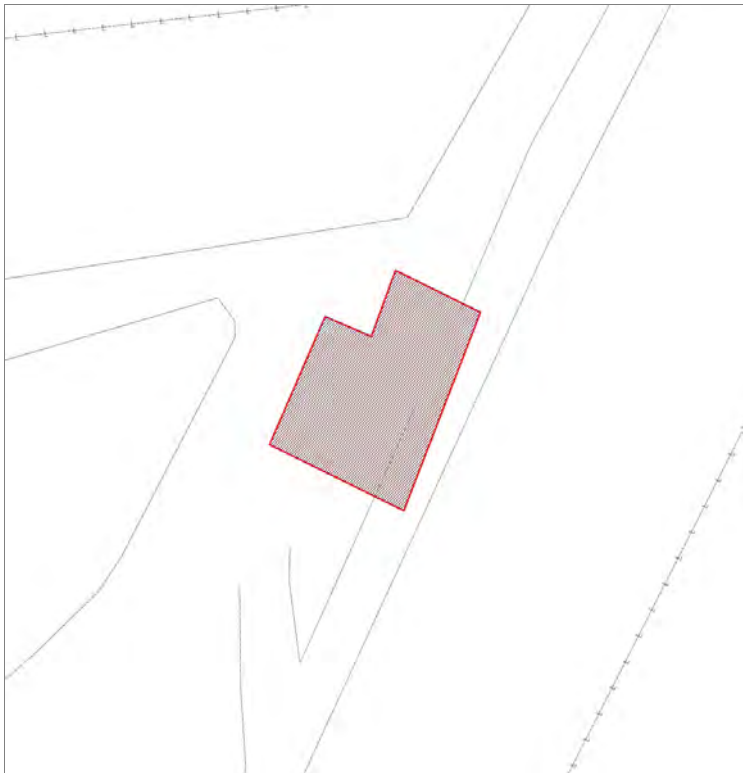
Informazioni sull'Edificio 21290

- **Usò prevalente:** non rilevabile

Edifici associati alla Scheda:

ID 28902





Informazioni sulla Scheda

Informazioni sulla Scheda

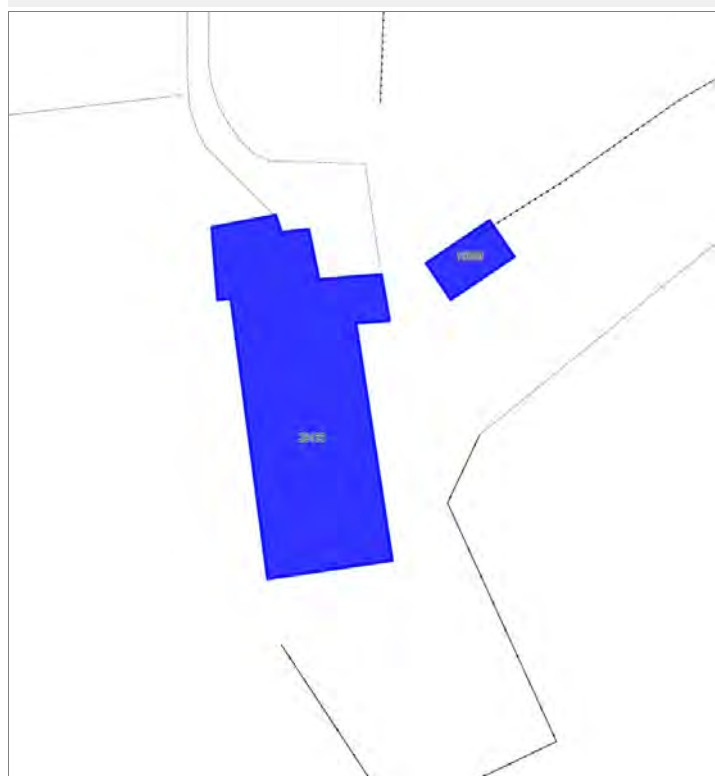
- **Data rilevazione** 29/11/2019
- **Non rilevabile:** proprietario vieta il rilievo
- **Località** AQUILEA
- **Denominazione** via di Pescaglino

Informazioni sull'Edificio 28902

- **Usò prevalente:** non rilevabile

Edifici associati alla Scheda:

ID 19888 ID 29133





Informazioni sulla Scheda

Informazioni sulla Scheda

- **Data rilevazione** 29/11/2019
- **Non rilevabile:** strada chiusa
- **Località** AQUILEA
- **Denominazione** via di Pescaglino

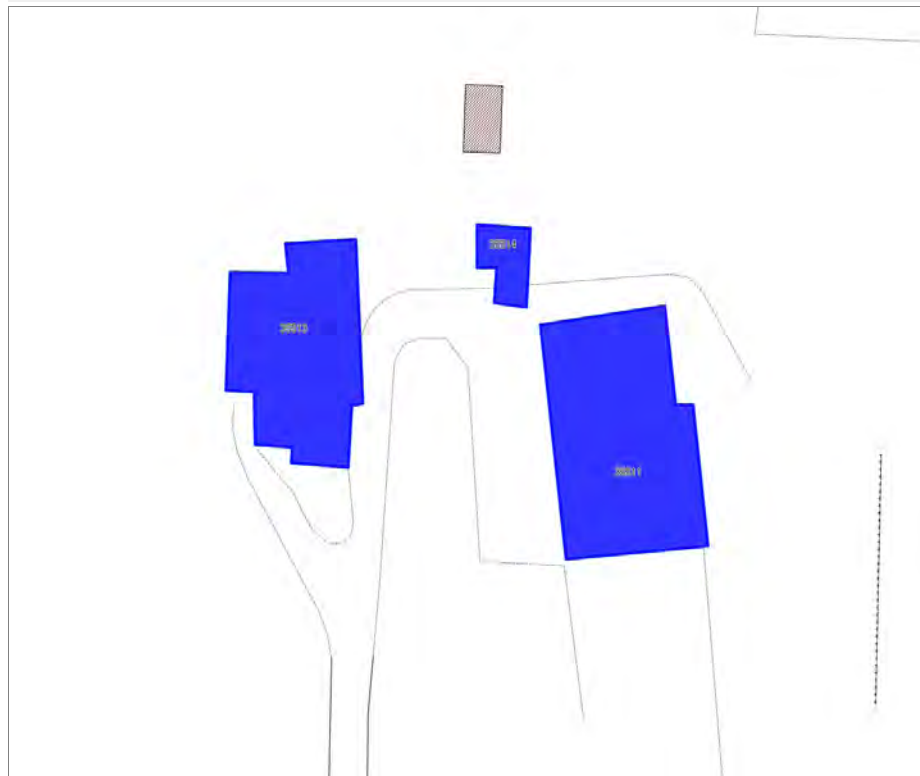
Informazioni sull'Edificio 19888

- **Usò prevalente:** non rilevabile

Informazioni sull'Edificio 29133

- **Usò prevalente:** non rilevabile

Edifici associati alla Scheda:
ID 35511 | ID 35513 | ID 35514





Informazioni sulla Scheda

Informazioni sulla Scheda

- **Data rilevazione** 29/11/2019
- **Non rilevabile:** Strada di accesso dissestata
- **Località** MAMMOLI
- **Denominazione** via di Massa e Nazzalla

Informazioni sull'Edificio 35511

- **Uso prevalente:** non rilevabile

Informazioni sull'Edificio 35513

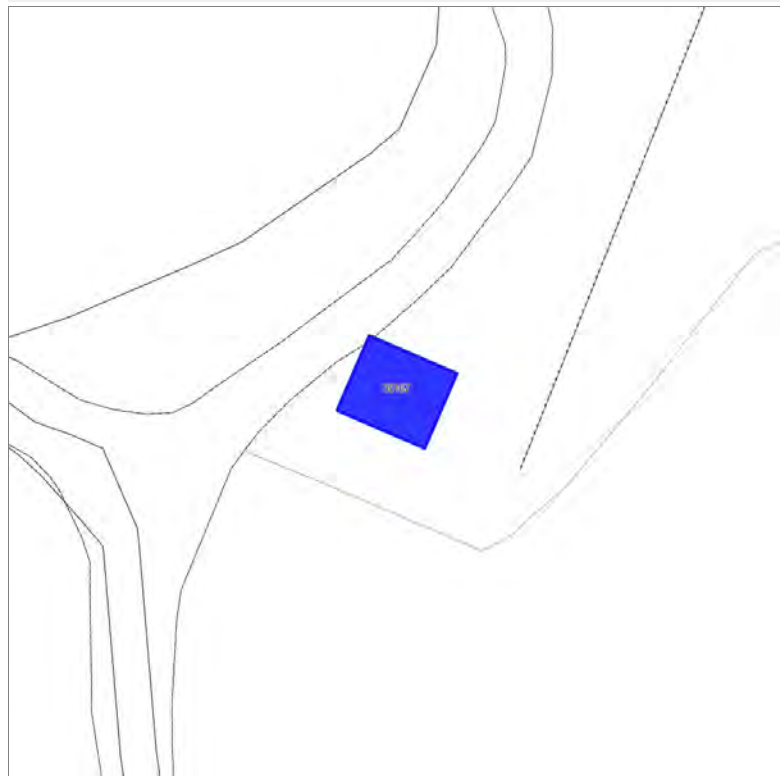
- **Uso prevalente:** non rilevabile

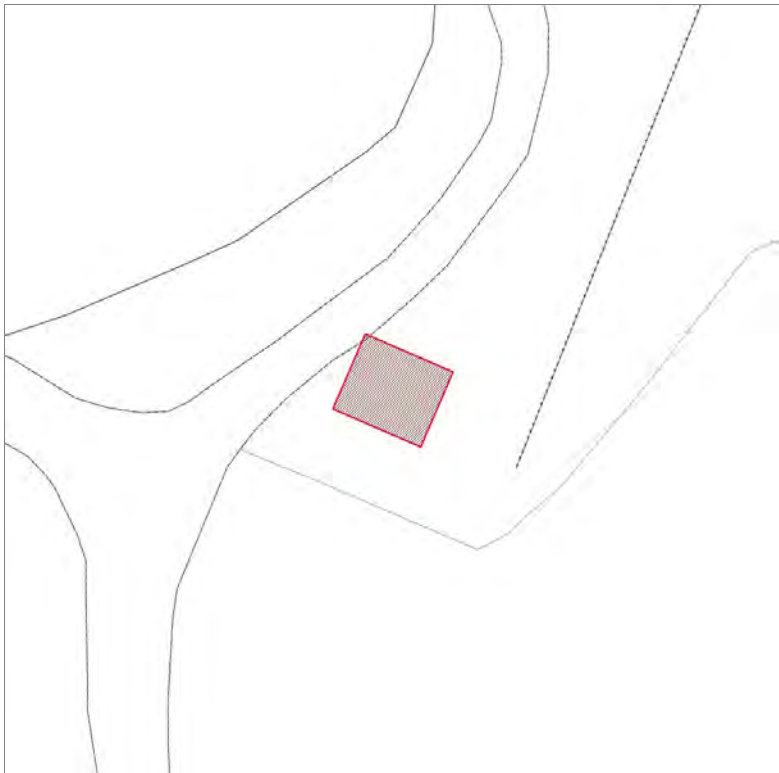
Informazioni sull'Edificio 35514

- **Uso prevalente:** non rilevabile

Edifici associati alla Scheda:

ID 35167





Informazioni sulla Scheda

Informazioni sulla Scheda

- **Data rilevazione** 29/11/2019
- **Non rilevabile:** Accesso negato
- **Località** MAMMOLI
- **Denominazione** via di Massa e Nazzalla

Informazioni sull'Edificio 35167

- **Usò prevalente:** non rilevabile

Edifici associati alla Scheda:

ID 565 | ID 21040 | ID 27725 | ID 27726 | ID 38425 | ID 38426





Informazioni sulla Scheda

Informazioni sulla Scheda

- **Data rilevazione** 29/11/2019
- **Non rilevabile:** non autorizzato ad effettuare il rilievo
- **Località** AQUILEA
- **Denominazione** via di Massa e Nazzalla

Informazioni sull'Edificio 565

- **Usò prevalente:** non rilevabile

Informazioni sull'Edificio 21040

- **Usò prevalente:** non rilevabile

Informazioni sull'Edificio 27725

- **Usò prevalente:** non rilevabile

Informazioni sull'Edificio 27726

- **Usò prevalente:** non rilevabile

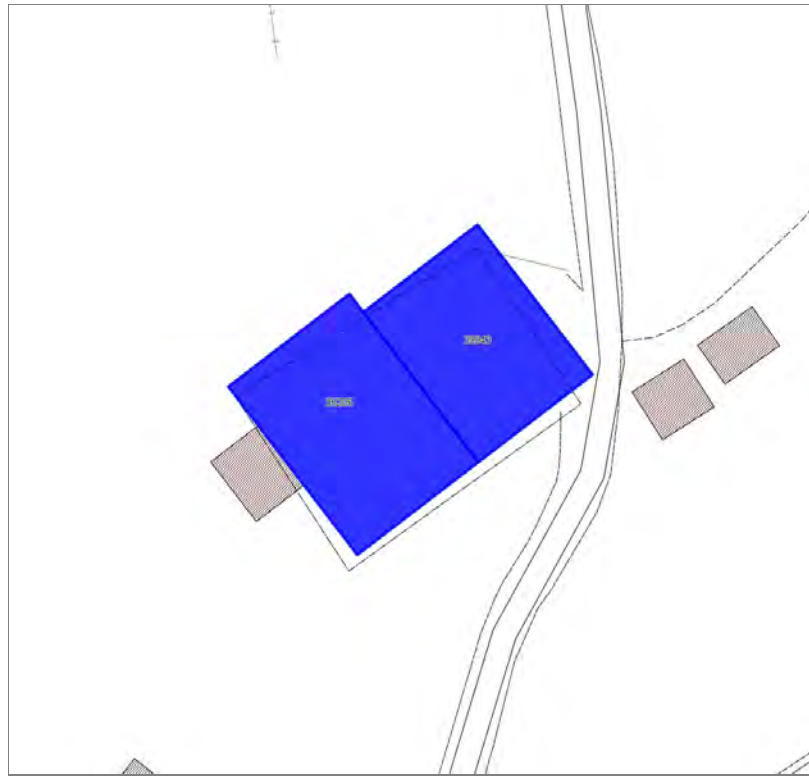
Informazioni sull'Edificio 38425

- **Usò prevalente:** non rilevabile

Informazioni sull'Edificio 38426

- **Usò prevalente:** non rilevabile

Edifici associati alla Scheda:
ID 35205 ID 39943





Informazioni sulla Scheda

Informazioni sulla Scheda

- **Data rilevazione** 29/11/2019
- **Non rilevabile:** Non autorizzato
- **Località** AQUILEA
- **Denominazione** via di Massa e Nazzalla

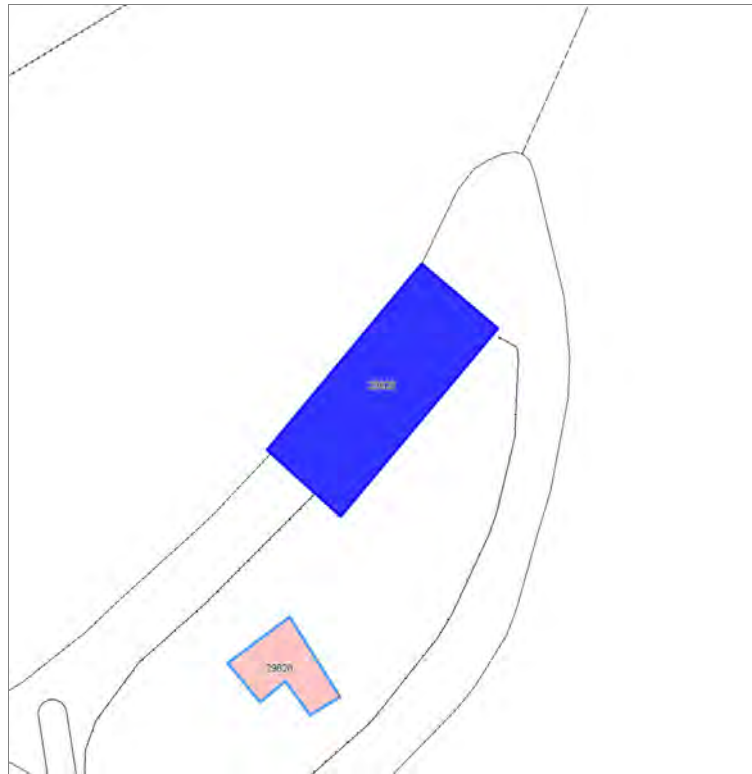
Informazioni sull'Edificio 35205

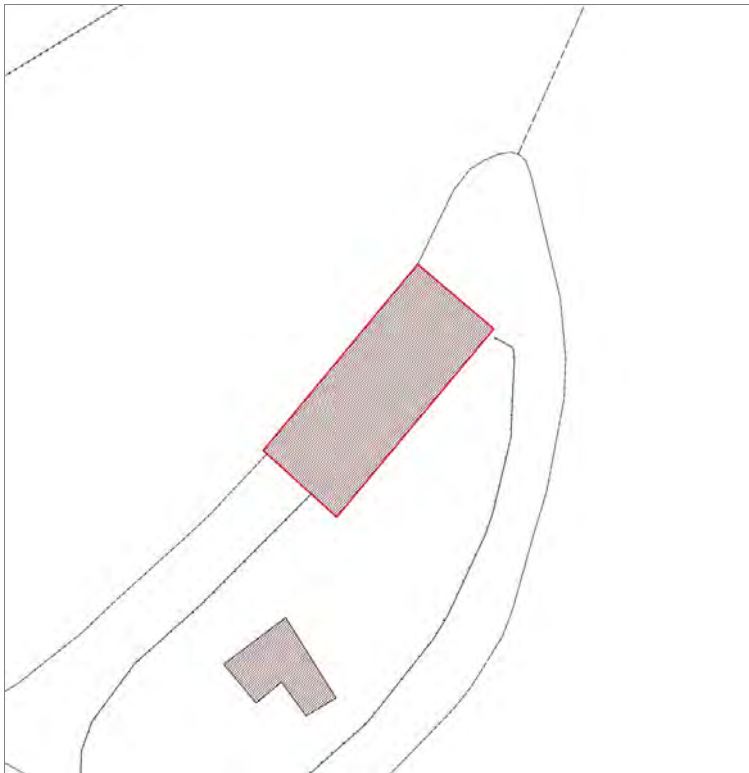
- **Usò prevalente:** non rilevabile

Informazioni sull'Edificio 39943

- **Usò prevalente:** non rilevabile

Edifici associati alla Scheda:
ID 29829





Informazioni sulla Scheda

Informazioni sulla Scheda

- **Data rilevazione** 29/11/2019
- **Non rilevabile:** difficile da raggiungere. Strada non percorribile in macchina
- **Località** AQUILEA
- **Denominazione** via di Massa e Nazzalla

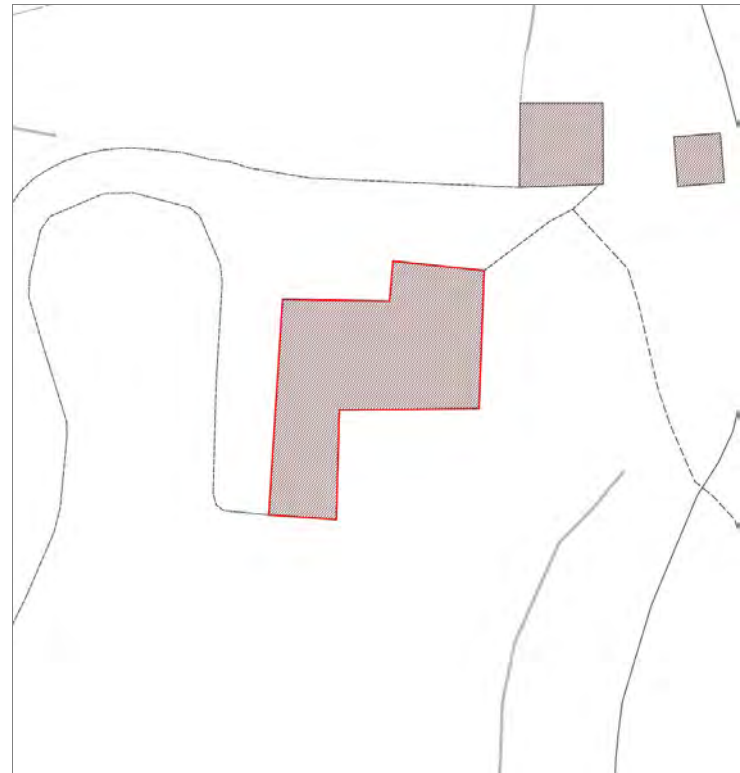
Informazioni sull'Edificio 29829

- **Usò prevalente:** non rilevabile

Edifici associati alla Scheda:

ID 38233





Informazioni sulla Scheda

Informazioni sulla Scheda

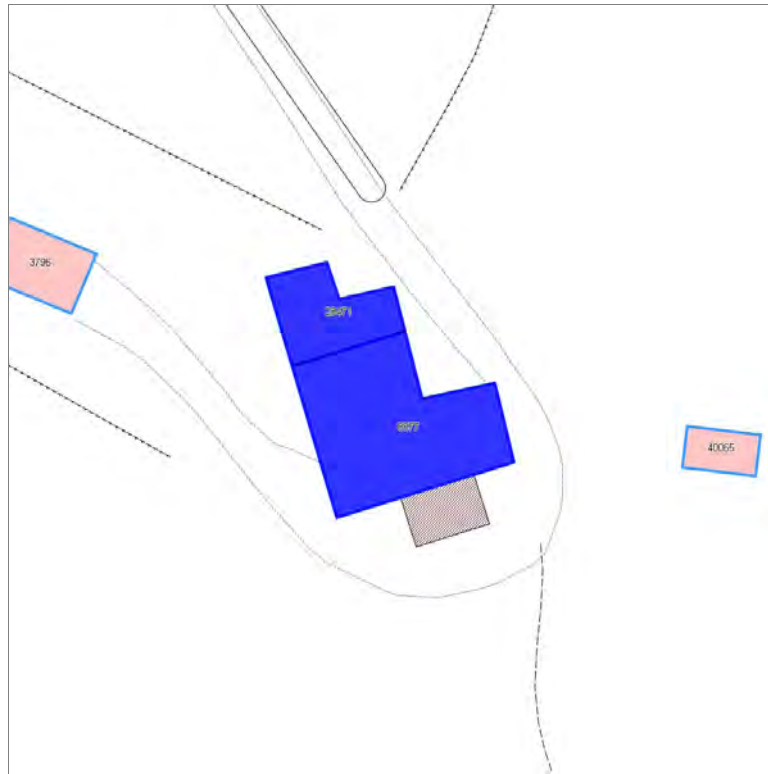
- **Data rilevazione** 29/11/2019
- **Non rilevabile:** Non accessibile
- **Località** RIO DEL PESCOGLINO
- **Denominazione** via di Massa e Nazzalla

Informazioni sull'Edificio 38233

- **Usò prevalente:** non rilevabile

Edifici associati alla Scheda:

ID 8877 | ID 28471





Informazioni sulla Scheda

Informazioni sulla Scheda

- **Data rilevazione** 29/11/2019
- **Non rilevabile:** non accessibile
- **Località** AQUILEA
- **Denominazione** via della Piastra

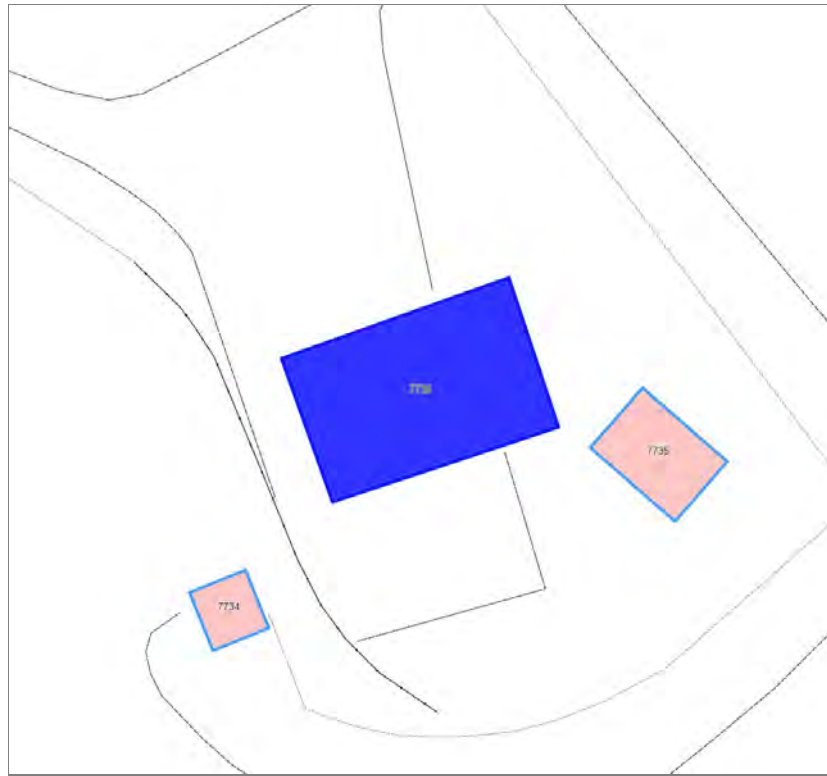
Informazioni sull'Edificio 8877

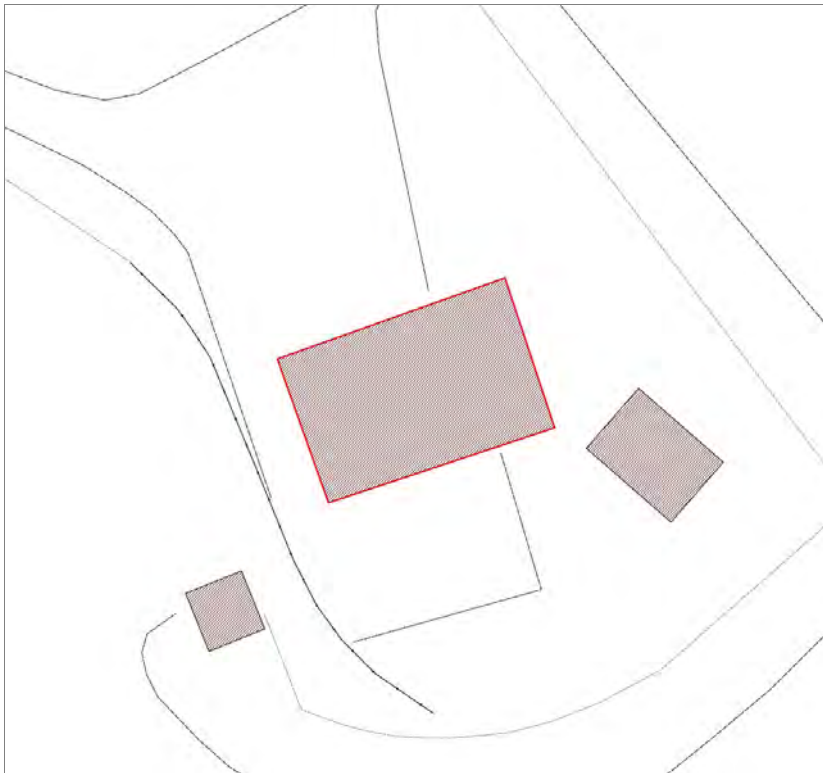
- **Usò prevalente:** non rilevabile

Informazioni sull'Edificio 28471

- **Usò prevalente:** non rilevabile

Edifici associati alla Scheda:
ID 7736





Informazioni sulla Scheda

Informazioni sulla Scheda

- **Data rilevazione** 29/11/2019
- **Non rilevabile:** Non accessibile
- **Località** MASTIANO
- **Denominazione** via al Lupo

Informazioni sull'Edificio 7736

Edifici associati alla Scheda:

ID 23366 ID 23367





Informazioni sulla Scheda

Informazioni sulla Scheda

- **Data rilevazione** 29/11/2019
- **Non rilevabile:** Non accessibile
- **Località** MASTIANO
- **Denominazione** via di Mastiano e Gugliano

Informazioni sull'Edificio 23366

- **Usò prevalente:** non rilevabile

Informazioni sull'Edificio 23367

- **Usò prevalente:** non rilevabile

Edifici associati alla Scheda:

ID 7220 | ID 16622 | ID 25155 | ID 25156





Informazioni sulla Scheda

Informazioni sulla Scheda

- **Data rilevazione** 29/11/2019
- **Non rilevabile:** difficoltà a raggiungere il caseggiato
- **Località** SANTO STEFANO DI MORIANO
- **Denominazione** via del Castello di Santo Stefano

Informazioni sull'Edificio 7220

- **Uso prevalente:** non rilevabile

Informazioni sull'Edificio 16622

- **Uso prevalente:** non rilevabile

Informazioni sull'Edificio 25155

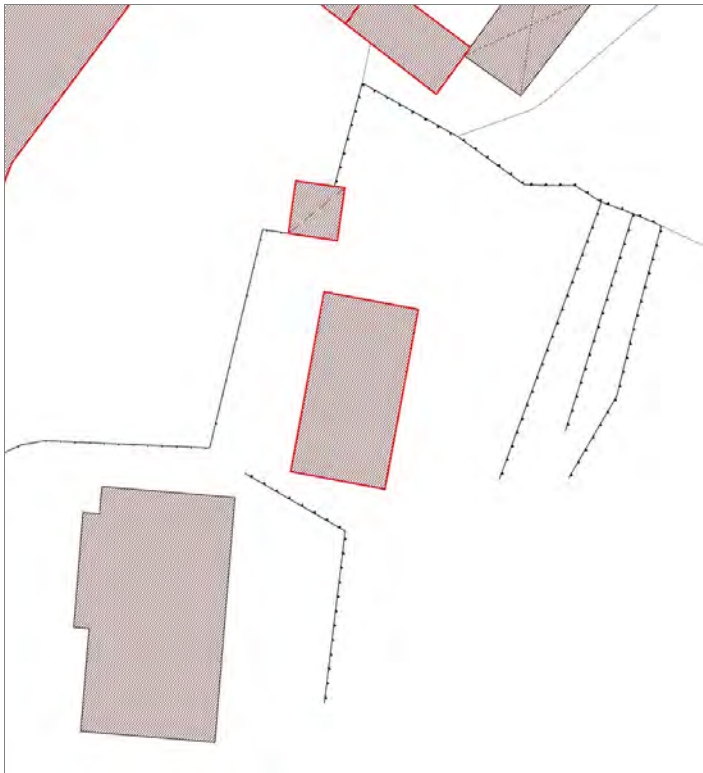
Informazioni sull'Edificio 25156

- **Uso prevalente:** non rilevabile

Edifici associati alla Scheda:

ID 21228





Informazioni sulla Scheda

Informazioni sulla Scheda

- **Data rilevazione** 29/11/2019
- **Località** SANTO STEFANO DI MORIANO
- **Denominazione** via di Santo Stefano di Moriano

Informazioni sull'Edificio 21228


- **Usi prevalente:** residenziale
- **Usi presenti:** residenziale permanente

Edifici di impianto storico

- **Edifici di matrice rurale:** casa colonica isolata

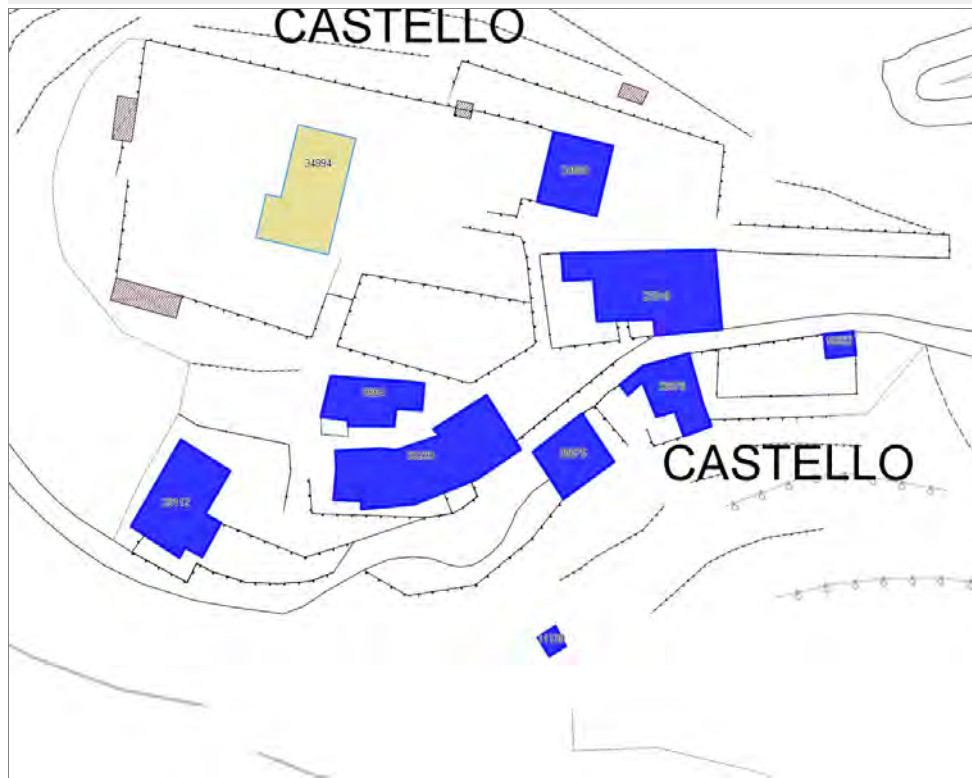


FOTO n° 47609 (edificio 21228)



Edifici associati alla Scheda:

ID 8664 | ID 10552 | ID 11139 | ID 27019 | ID 28112 | ID 30233 | ID 34893 | ID 36675 | ID 36676



CASTELLO

CASTELLO

Informazioni sulla Scheda

Informazioni sulla Scheda

- **Data rilevazione** 29/11/2019
- **Non rilevabile:** caseggiato difficile da raggiungere. Alta quota e strada stretta
- **Località** SANTO STEFANO DI MORIANO
- **Denominazione** via del Castello di Santo Stefano

Informazioni sull'Edificio 8664

- **Usi prevalenti:** non rilevabile

Informazioni sull'Edificio 10552

- **Usi prevalenti:** non rilevabile

Informazioni sull'Edificio 11139

- **Usi prevalenti:** non rilevabile

Informazioni sull'Edificio 27019

- **Usi prevalenti:** non rilevabile

Informazioni sull'Edificio 28112

- **Usi prevalenti:** non rilevabile

Informazioni sull'Edificio 30233

- **Usi prevalenti:** non rilevabile

Informazioni sull'Edificio 34893

- **Usi prevalenti:** non rilevabile

Informazioni sull'Edificio 36675

- **Usi prevalenti:** non rilevabile

Informazioni sull'Edificio 36676

▪ **Usò prevalente:** non rilevabile

Edifici associati alla Scheda:

ID 6052 | ID 6053



C. AL



Informazioni sulla Scheda

Informazioni sulla Scheda

- **Data rilevazione** 29/11/2019
- **Non rilevabile:** Non autorizzato ad effettuare il rilievo
- **Località** GUGLIANO
- **Denominazione** C. Al Pericolo

Informazioni sull'Edificio 6052

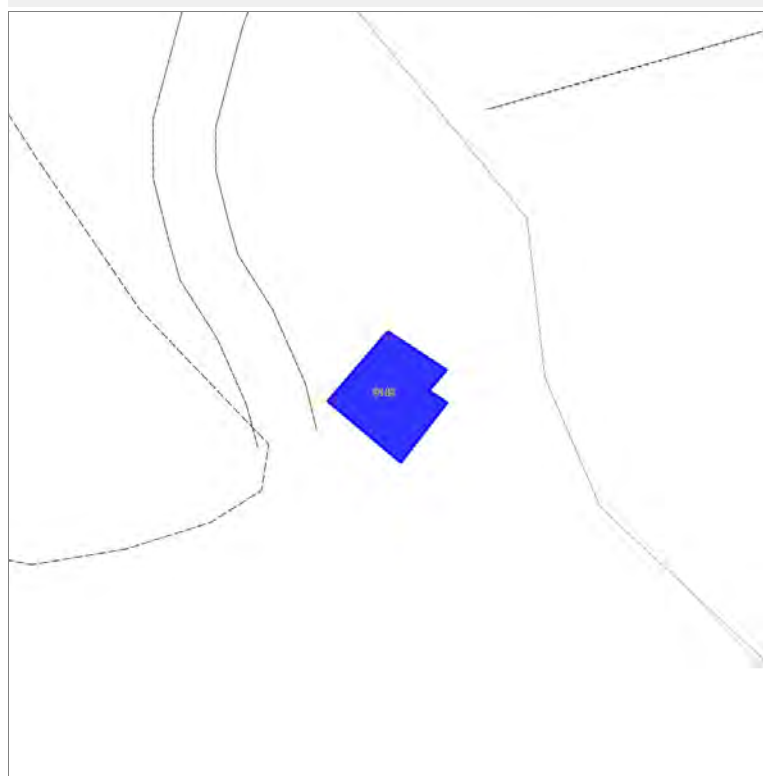
- **Usò prevalente:** non rilevabile

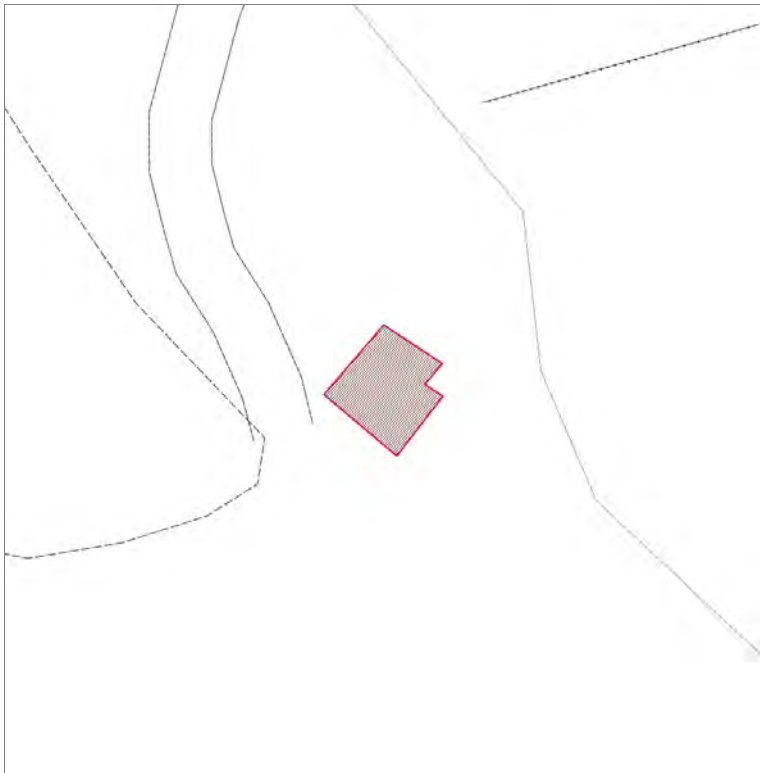
Informazioni sull'Edificio 6053

- **Usò prevalente:** non rilevabile

Edifici associati alla Scheda:

ID 9148





Informazioni sulla Scheda

Informazioni sulla Scheda

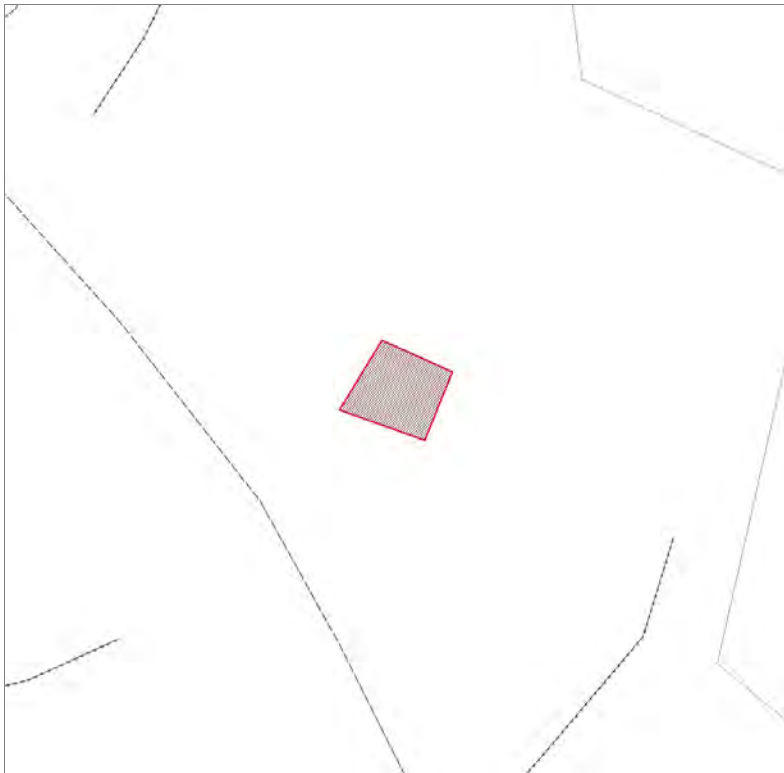
- **Data rilevazione** 29/11/2019
- **Non rilevabile:** Non accessibile
- **Località** GUGLIANO
- **Denominazione** via del Mulinaccio

Informazioni sull'Edificio 9148

- **Usò prevalente:** non rilevabile

Edifici associati alla Scheda:
ID 37110





Informazioni sulla Scheda

Informazioni sulla Scheda

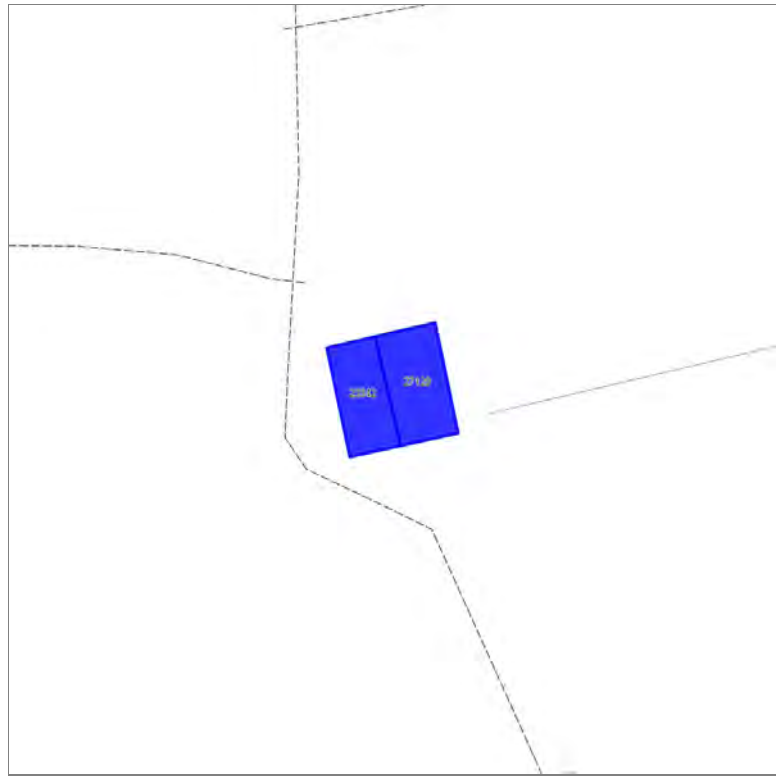
- **Data rilevazione** 29/11/2019
- **Non rilevabile:** Non accessibile
- **Località** GUGLIANO
- **Denominazione** via del Mulinaccio

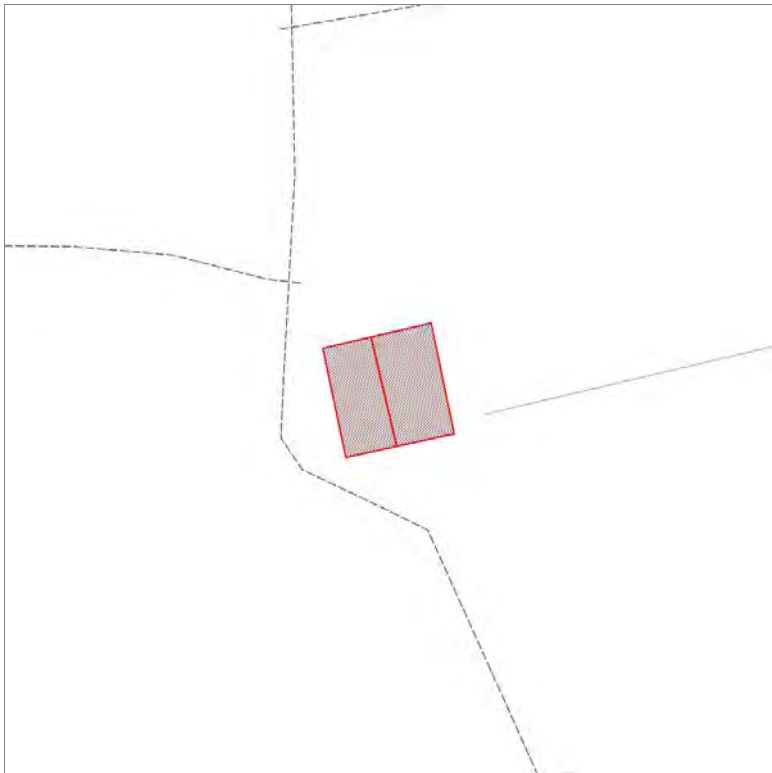
Informazioni sull'Edificio 37110

- **Usò prevalente:** non rilevabile

Edifici associati alla Scheda:

ID 23342 | ID 27129





Informazioni sulla Scheda

Informazioni sulla Scheda

- **Data rilevazione** 29/11/2019
- **Non rilevabile:** Non accessibile
- **Località** GUGLIANO
- **Denominazione** via del Mulinaccio

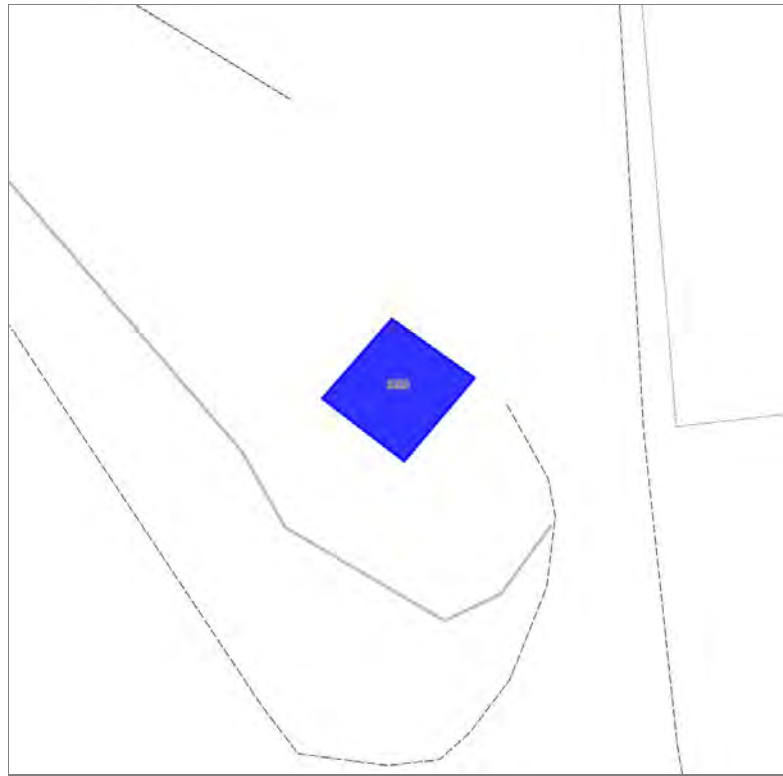
Informazioni sull'Edificio 23342

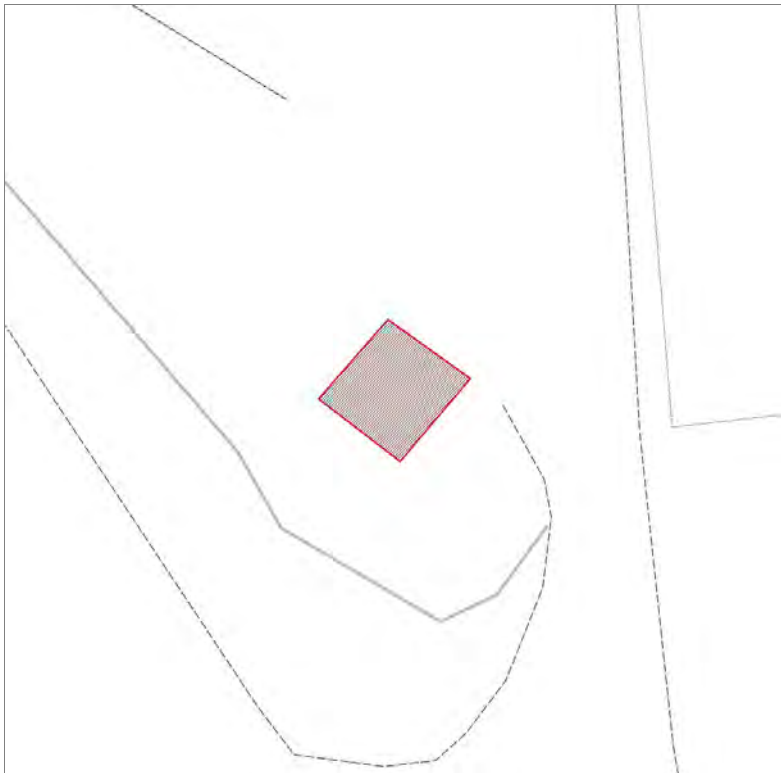
- **Usò prevalente:** non rilevabile

Informazioni sull'Edificio 27129

- **Usò prevalente:** non rilevabile

Edifici associati alla Scheda:
ID 9200





Informazioni sulla Scheda

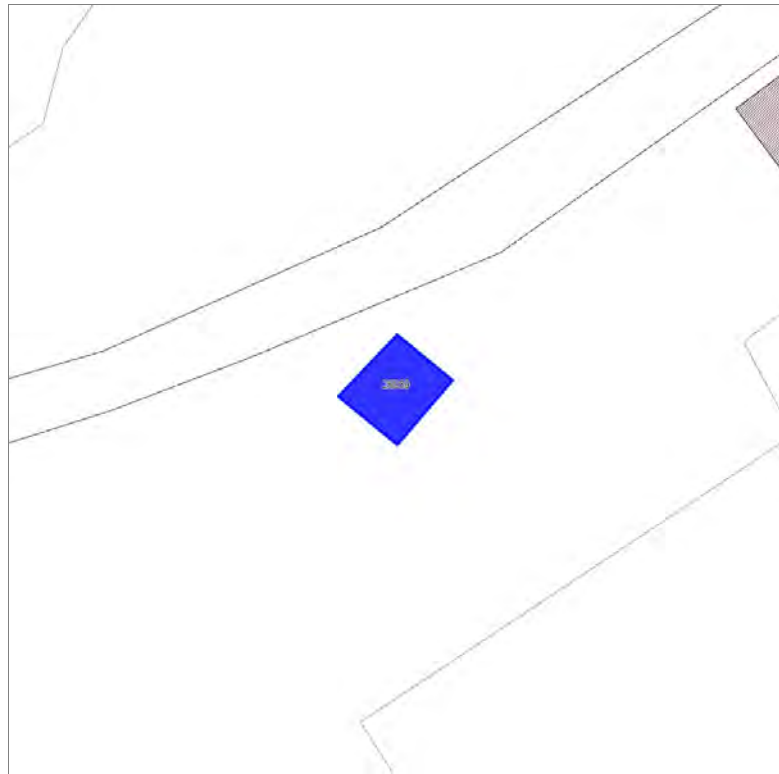
Informazioni sulla Scheda

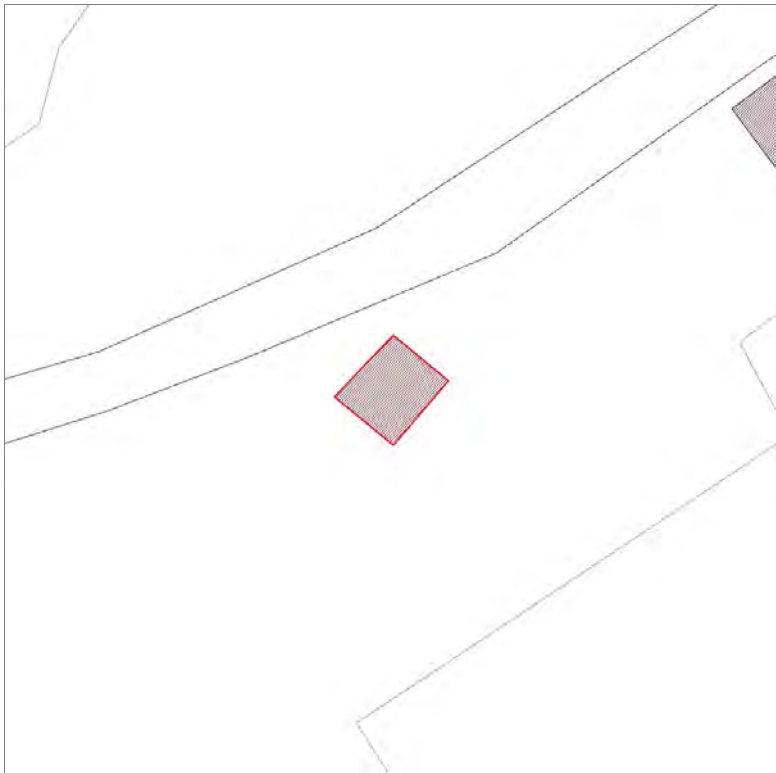
- **Data rilevazione** 29/11/2019
- **Non rilevabile:** Non accessibile
- **Località** GUGLIANO
- **Denominazione** via del Mulinaccio

Informazioni sull'Edificio 9200

- **Usò prevalente:** non rilevabile

Edifici associati alla Scheda:
ID 25939





Informazioni sulla Scheda

Informazioni sulla Scheda

- **Data rilevazione** 29/11/2019
- **Non rilevabile:** Non accessibile
- **Località** GUGLIANO
- **Denominazione** via del Mulinaccio

Informazioni sull'Edificio 25939

- **Usò prevalente:** non rilevabile

Edifici associati alla Scheda:

ID 7942 | ID 26196 | ID 26197 | ID 41116 | ID 41117 | ID 41119





Informazioni sulla Scheda

Informazioni sulla Scheda

- **Data rilevazione** 29/11/2019
- **Non rilevabile:** Non autorizzato ad effettuare il rilievo
- **Località** GUGLIANO
- **Denominazione** via del Mulinaccio

Informazioni sull'Edificio 7942

- **Usò prevalente:** non rilevabile

Informazioni sull'Edificio 26196

- **Usò prevalente:** non rilevabile

Informazioni sull'Edificio 26197

- **Usò prevalente:** non rilevabile

Informazioni sull'Edificio 41116

- **Usò prevalente:** non rilevabile

Informazioni sull'Edificio 41117

- **Usò prevalente:** non rilevabile

Informazioni sull'Edificio 41119

- **Usò prevalente:** non rilevabile

Edifici associati alla Scheda:

ID 12181 | ID 12182





Informazioni sulla Scheda

Informazioni sulla Scheda

- **Data rilevazione** 29/11/2019
- **Non rilevabile:** Proprietario vieta il rilievo
- **Località** GUGLIANO
- **Denominazione** via Nuova del Barsotti

Informazioni sull'Edificio 12181

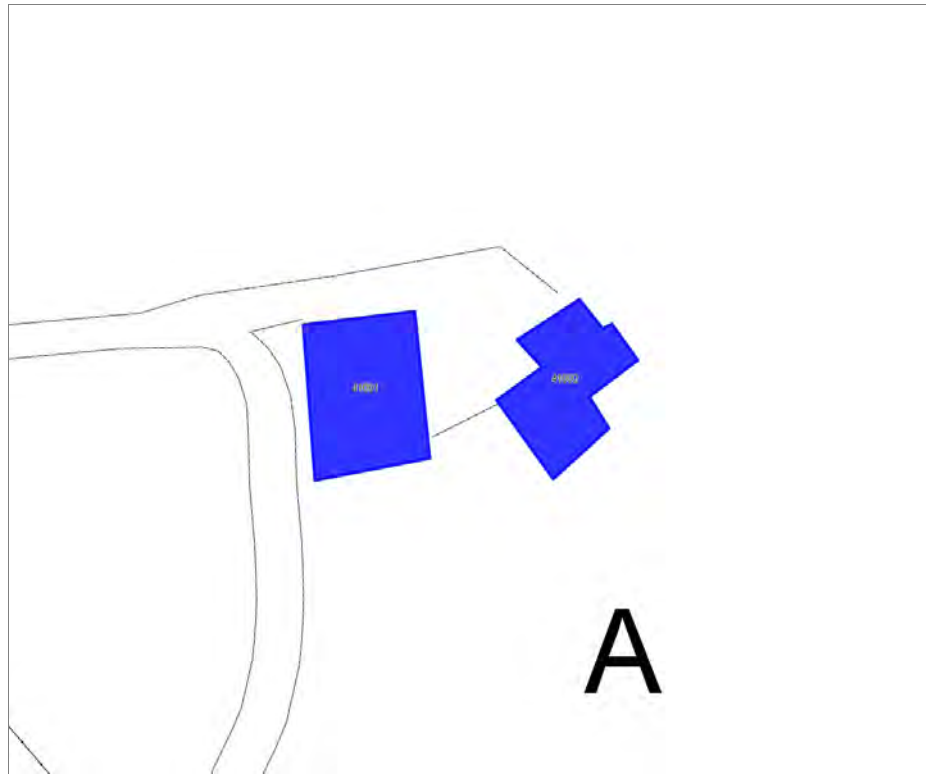
- **Usò prevalente:** non rilevabile

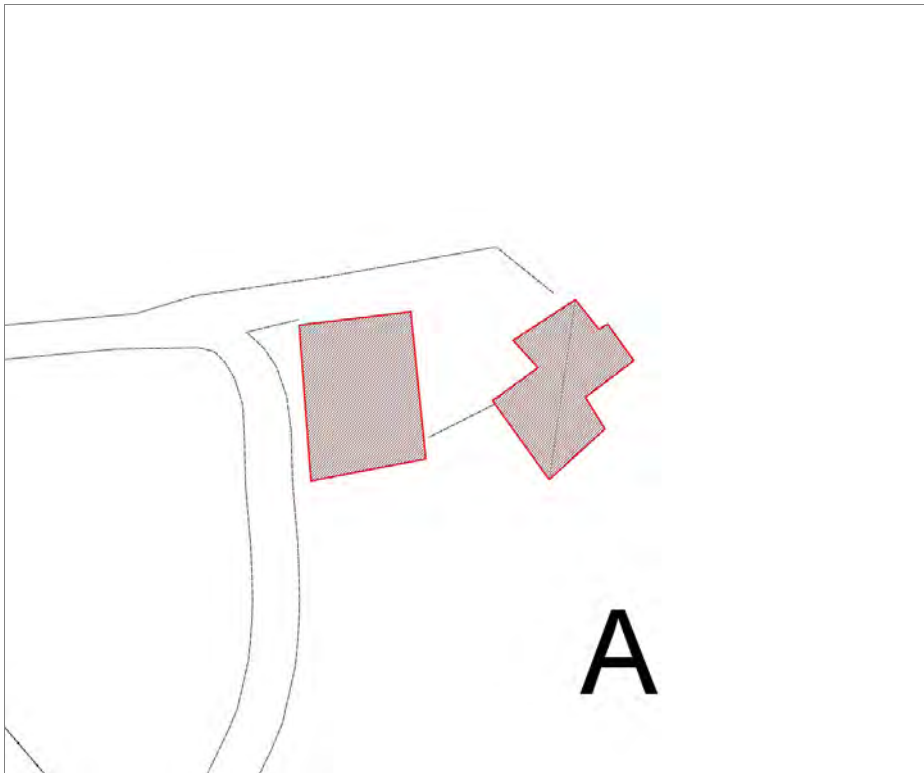
Informazioni sull'Edificio 12182

- **Usò prevalente:** non rilevabile

Edifici associati alla Scheda:

ID 41091 | ID 41092





Informazioni sulla Scheda

Informazioni sulla Scheda

- **Data rilevazione** 29/11/2019
- **Non rilevabile:** Proprietario vieta il rilievo
- **Località** GUGLIANO
- **Denominazione** via Nuova del Barsotti

Informazioni sull'Edificio 41091


- **Usò prevalente:** non rilevabile

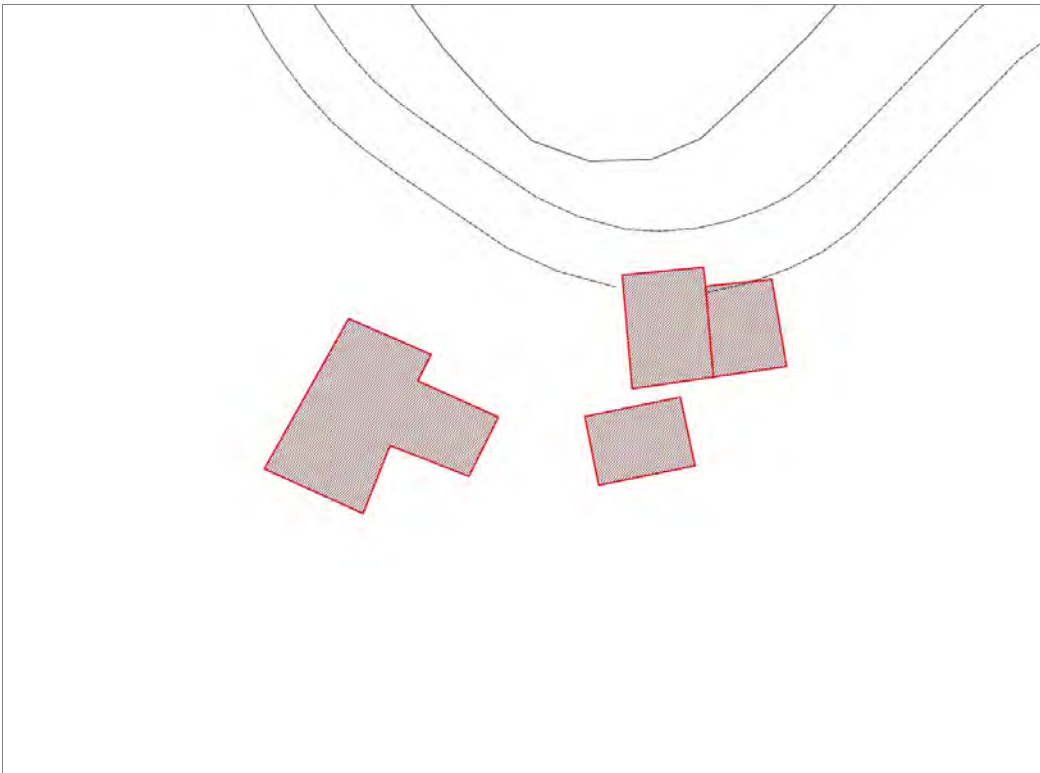
Informazioni sull'Edificio 41092

- **Usò prevalente:** non rilevabile

Edifici associati alla Scheda:

ID 1166 | ID 3694 | ID 39249 | ID 39969





Informazioni sulla Scheda

Informazioni sulla Scheda

- **Data rilevazione** 29/11/2019
- **Non rilevabile:** Presenza di animali
- **Località** GUGLIANO
- **Denominazione** via Nuova del Barsotti

Informazioni sull'Edificio 1166

- **Usò prevalente:** non rilevabile

Informazioni sull'Edificio 3694

- **Usò prevalente:** non rilevabile

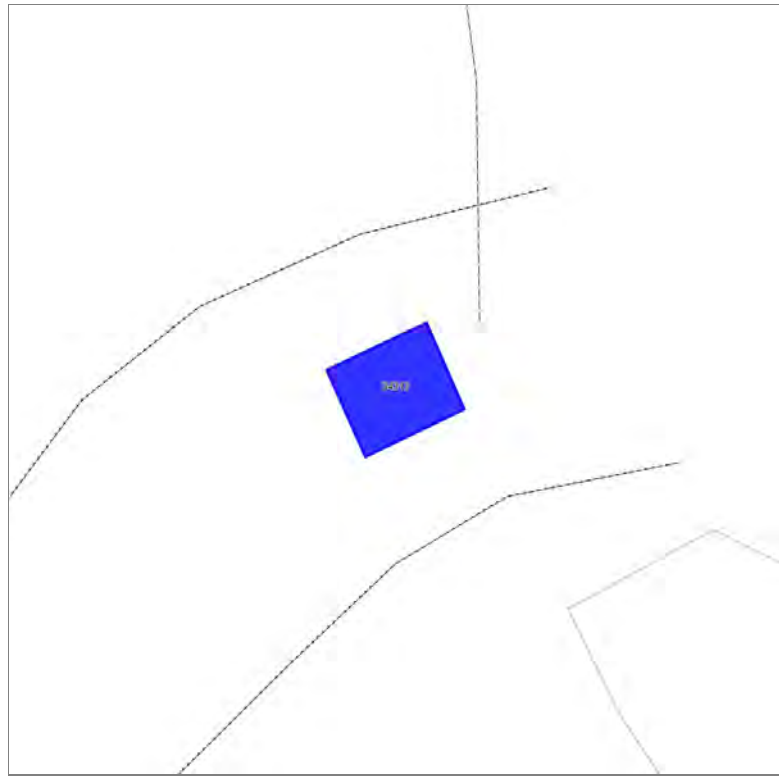
Informazioni sull'Edificio 39249

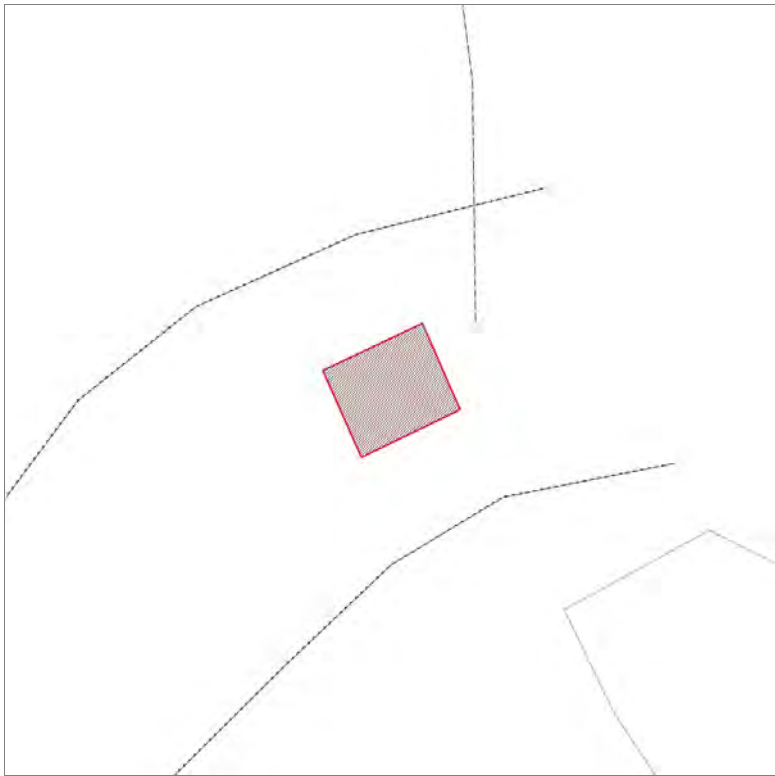
- **Usò prevalente:** non rilevabile

Informazioni sull'Edificio 39969

- **Usò prevalente:** non rilevabile

Edifici associati alla Scheda:
ID 34313





Informazioni sulla Scheda

Informazioni sulla Scheda

- **Data rilevazione** 29/11/2019
- **Non rilevabile:** non accessibile
- **Località** AQUILEA
- **Denominazione** via di Carpineta

Informazioni sull'Edificio 34313

- **Usò prevalente:** non rilevabile

Edifici associati alla Scheda:

ID 39985 ID 39987





Informazioni sulla Scheda

Informazioni sulla Scheda

- **Data rilevazione** 29/11/2019
- **Non rilevabile:** strada impraticabile
- **Località** SESTO DI MORIANO
- **Denominazione** via di Botri

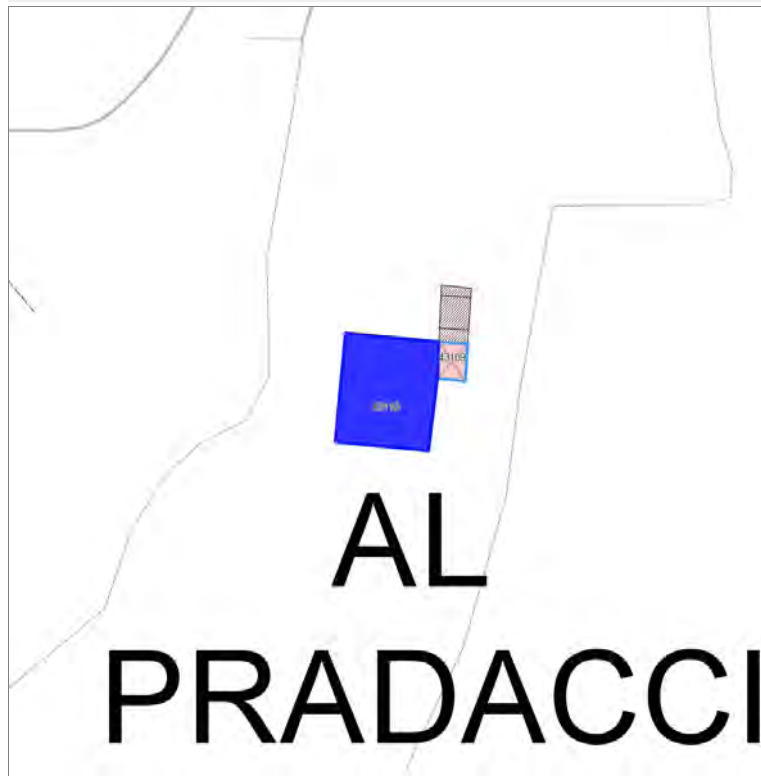
Informazioni sull'Edificio 39985

- **Usò prevalente:** non rilevabile

Informazioni sull'Edificio 39987

- **Usò prevalente:** non rilevabile

Edifici associati alla Scheda:
ID 43110





Informazioni sulla Scheda

Informazioni sulla Scheda

- **Data rilevazione** 29/11/2019
- **Non rilevabile:** strada non percorribile in auto
- **Località** GUGLIANO
- **Denominazione** S.C di Mastiano e Gugliano

Informazioni sull'Edificio 43110

- **Usò prevalente:** non rilevabile

Edifici associati alla Scheda:
ID 39677 ID 43111





Informazioni sulla Scheda

Informazioni sulla Scheda

- **Data rilevazione** 30/11/2019
- **Non rilevabile:** Non accessibile
- **Località** SAN CASSIANO DI MORIANO
- **Denominazione** S.p del Morianese n°25

Informazioni sull'Edificio 39677

- **Usi presenti:** non rilevabile
- **Usi prevalenti:** non rilevabile

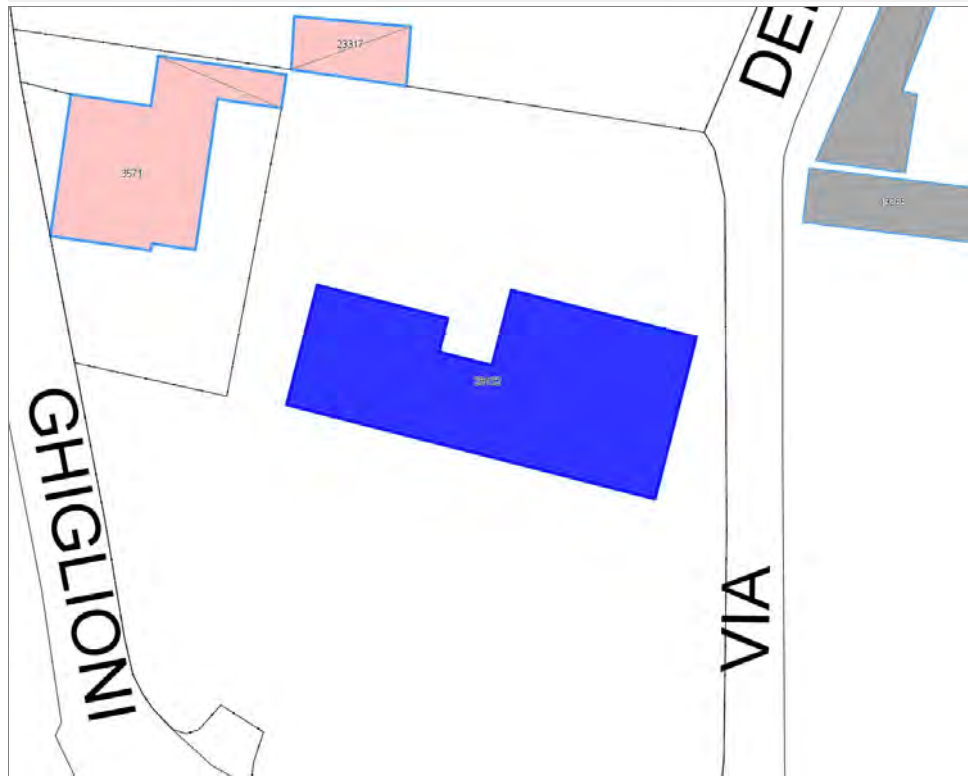
Edifici di impianto storico

- **Edifici di matrice rurale:** casa colonica isolata

Informazioni sull'Edificio 43111

- **Usi prevalenti:** non rilevabile

Edifici associati alla Scheda:
ID 28132





Informazioni sulla Scheda

Informazioni sulla Scheda

- **Data rilevazione** 30/11/2019
- **Località** Monte San Quirico
- **Denominazione** via per Corte Ghigliani

Informazioni sull'Edificio 28132


- **Usi prevalenti:** non rilevabile
- **Usi presenti:** non rilevabile

Edifici di impianto storico

- **Edifici di matrice rurale:** casa padronale

Edifici associati alla Scheda:
ID 11486





Informazioni sulla Scheda

Informazioni sulla Scheda

- **Data rilevazione** 30/11/2019
- **Località** monte San Quirico
- **Denominazione** VIA DI VILLA BARSANTI

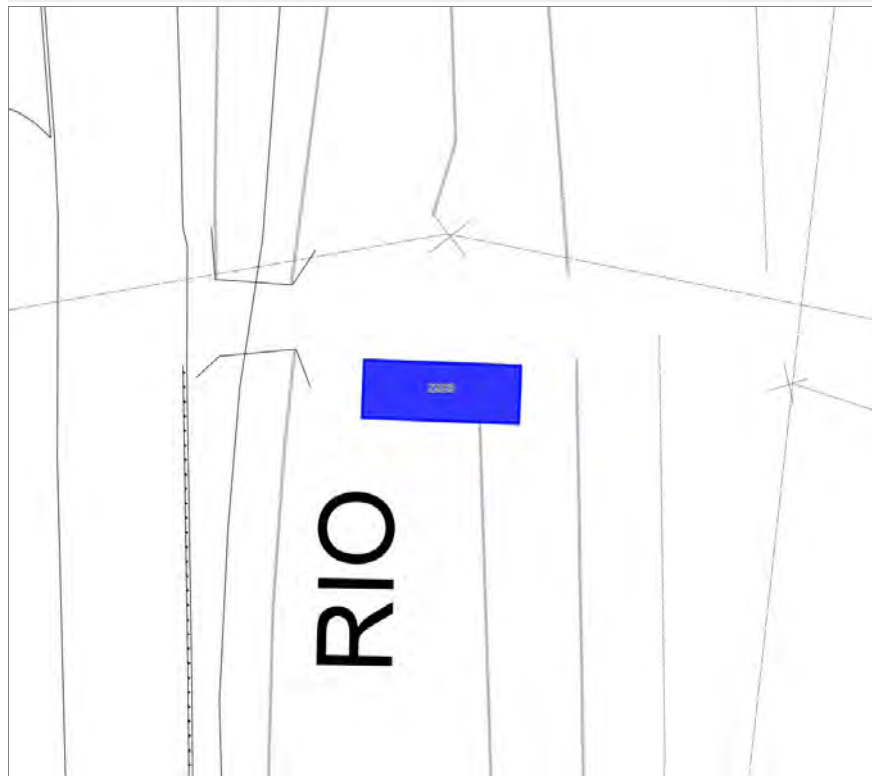
Informazioni sull'Edificio 11486

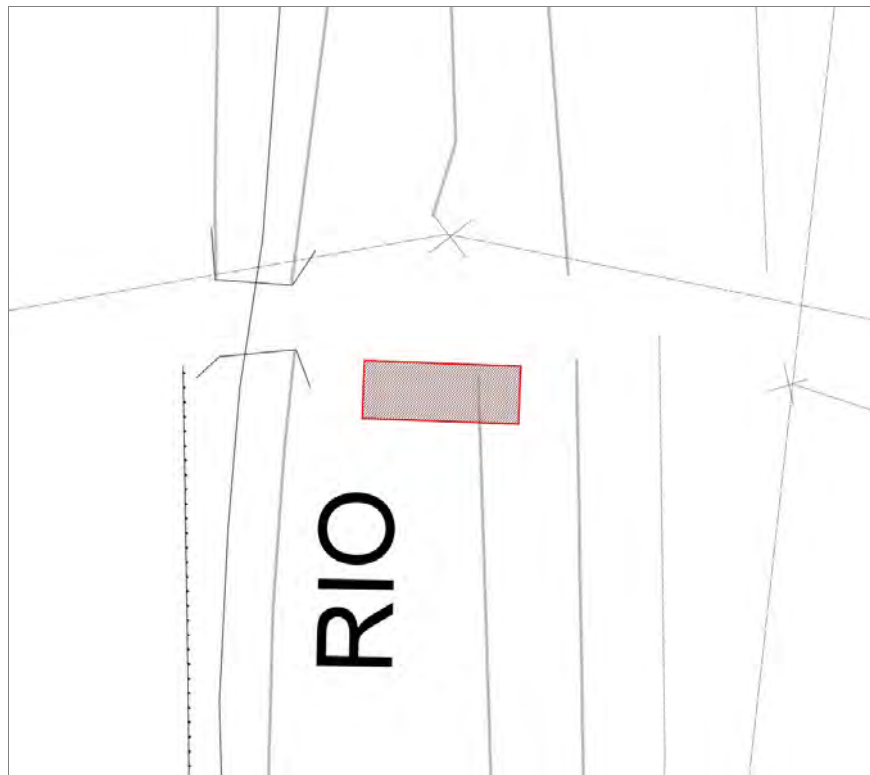
- **Usi prevalenti:** non rilevabile
- **Usi presenti:** non rilevabile

Edifici di impianto storico

- **Edifici di matrice rurale:** casa colonica isolata

Edifici associati alla Scheda:
ID 22029





Informazioni sulla Scheda

Informazioni sulla Scheda

- **Data rilevazione** 30/11/2019
- **Località** SAN QUIRICO DI MORIANO
- **Denominazione** S.p del Morianese

Informazioni sull'Edificio 22029

- **Usò prevalente:** non in uso
- **Usi presenti:** non in uso

Manufatti e altri edifici

- **Accessori:** altro

Edifici associati alla Scheda:

ID 30011 | ID 30012





Informazioni sulla Scheda

Informazioni sulla Scheda

- **Data rilevazione** 30/11/2019
- **Località** Monte San Quirico
- **Denominazione** via di Montebonelli

Informazioni sull'Edificio 30011

- **Uso prevalente:** non rilevabile
- **Usi presenti:** non rilevabile

Edifici di impianto storico

- **Edifici di matrice rurale:** casa colonica isolata

Informazioni sull'Edificio 30012

- **Uso prevalente:** non rilevabile
- **Usi presenti:** non rilevabile

Edifici di impianto storico

- **Edifici di matrice rurale:** casa colonica isolata

Edifici associati alla Scheda:

ID 16341 | ID 16342





Informazioni sulla Scheda

Informazioni sulla Scheda

- **Data rilevazione** 30/11/2019
- **Località** Monte San Quirico
- **Denominazione** via Montebonelli

Informazioni sull'Edificio 16341

- **Usi prevalenti:** non rilevabile
- **Usi presenti:** non rilevabile

Edifici di impianto storico

- **Edifici di matrice rurale:** fienili, stalle, manufatti di rimessaggio, ecc.

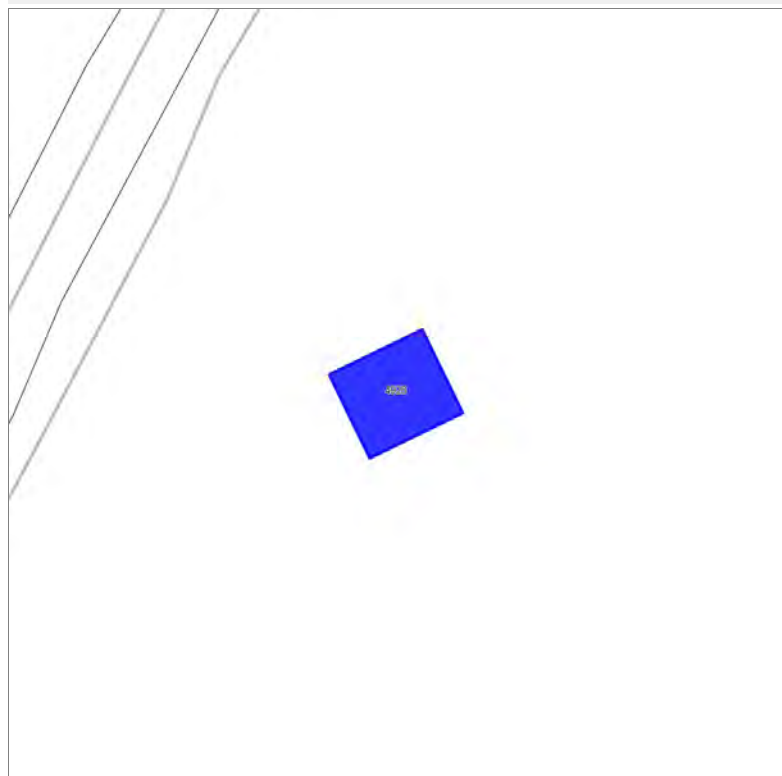
Informazioni sull'Edificio 16342

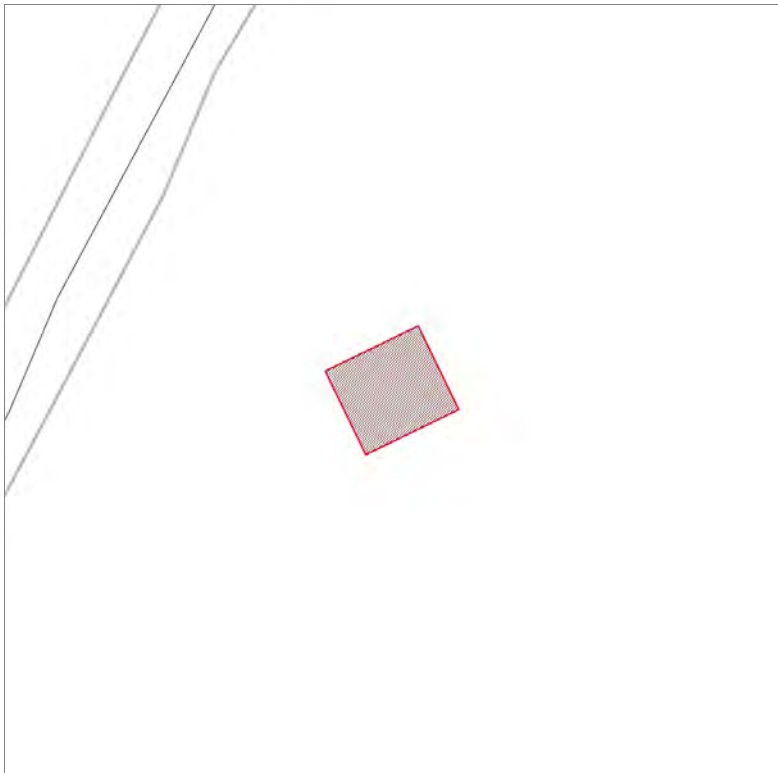
- **Usi prevalenti:** non rilevabile
- **Usi presenti:** non rilevabile

Edifici di impianto storico

- **Edifici di matrice rurale:** casa padronale

Edifici associati alla Scheda:
ID 4928





Informazioni sulla Scheda

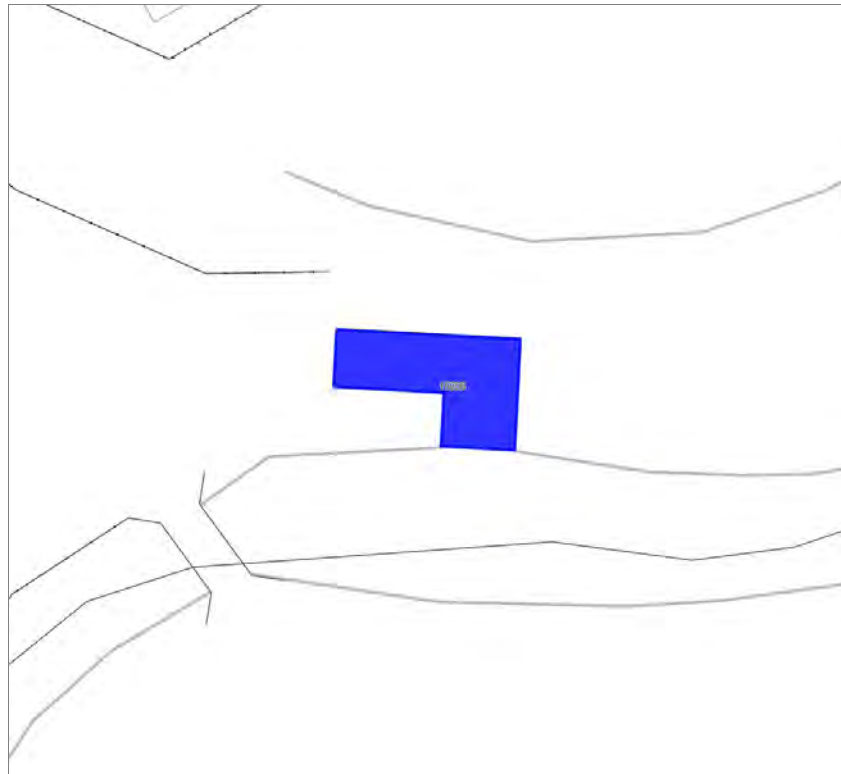
Informazioni sulla Scheda

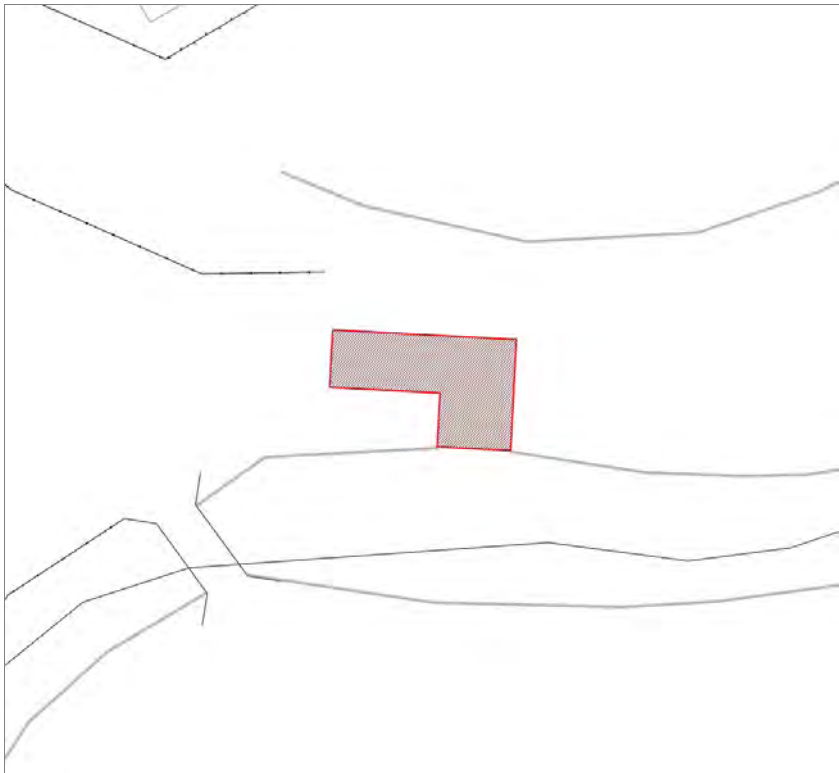
- **Data rilevazione** 30/11/2019
- **Non rilevabile:** Non accessibile
- **Località** Monte San Quirico
- **Denominazione** via del Morianese (N.25)

Informazioni sull'Edificio 4928

- **Usò prevalente:** non rilevabile

Edifici associati alla Scheda:
ID 15686





Informazioni sulla Scheda

Informazioni sulla Scheda

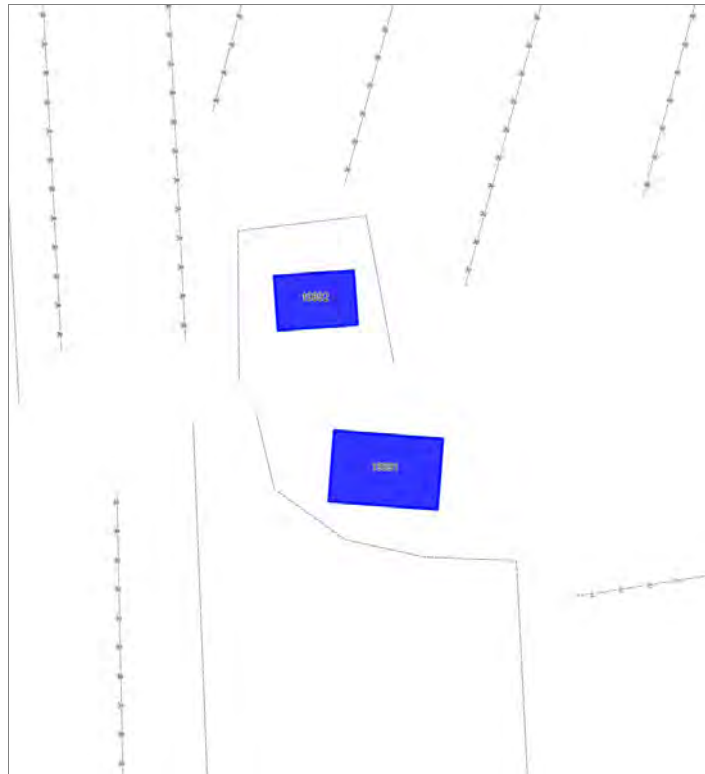
- **Data rilevazione** 30/11/2019
- **Non rilevabile:** Non accessibile
- **Località** SAN CONCORDIO DI MORIANO
- **Denominazione** Solco della Maulina

Informazioni sull'Edificio 15686

- **Usò prevalente:** non rilevabile

Edifici associati alla Scheda:

ID 19691 | ID 19692





Informazioni sulla Scheda

Informazioni sulla Scheda

- **Data rilevazione** 30/11/2019
- **Non rilevabile:** Non accessibile strada sterrata. Non raggiungibile in auto
- **Località** SAN QUIRICO DI MORIANO
- **Denominazione** Piana di Sant'Arlascio

Informazioni sull'Edificio 19691

- **Usò prevalente:** non rilevabile

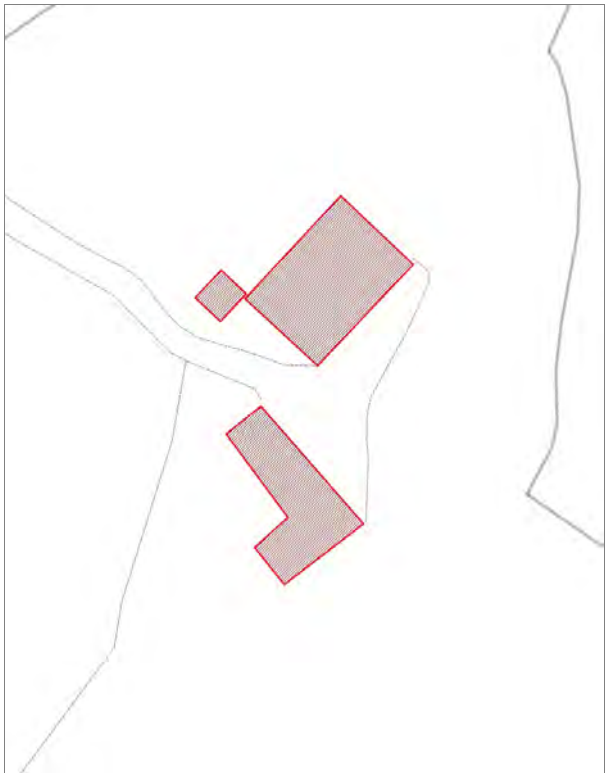
Informazioni sull'Edificio 19692

- **Usò prevalente:** non rilevabile

Edifici associati alla Scheda:

ID 15081 | ID 15082 | ID 15083





Informazioni sulla Scheda

Informazioni sulla Scheda

- **Data rilevazione** 30/11/2019
- **Non rilevabile:** Non accessibile
- **Località** SAN MICHELE DI MORIANO
- **Denominazione** via di Mammoli

Informazioni sull'Edificio 15081

- **Usò prevalente:** non rilevabile

Informazioni sull'Edificio 15082

- **Usò prevalente:** non rilevabile

Informazioni sull'Edificio 15083

- **Usò prevalente:** non rilevabile

Edifici associati alla Scheda:
ID 6201





Informazioni sulla Scheda

Informazioni sulla Scheda

- **Data rilevazione** 30/11/2019
- **Non rilevabile:** Non accessibile
- **Località** Monte San Quirico
- **Denominazione** S.p Lucca Camaione n°1

Informazioni sull'Edificio 6201

- **Usò prevalente:** non rilevabile



FOTO n° 47615 (scheda)



Edifici associati alla Scheda:
ID 9710





VIL
VIVI

Informazioni sulla Scheda

Informazioni sulla Scheda

- **Data rilevazione** 30/11/2019
- **Località** Monte San Quirico
- **Denominazione** via Parco della Rimembranza

Informazioni sull'Edificio 9710

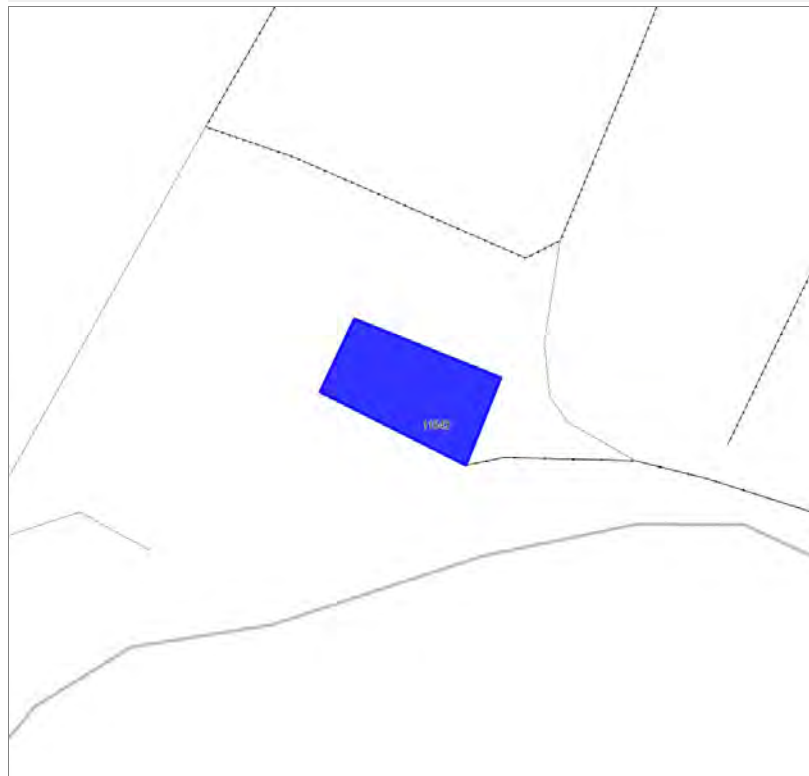
- **Usò prevalente:** non rilevabile

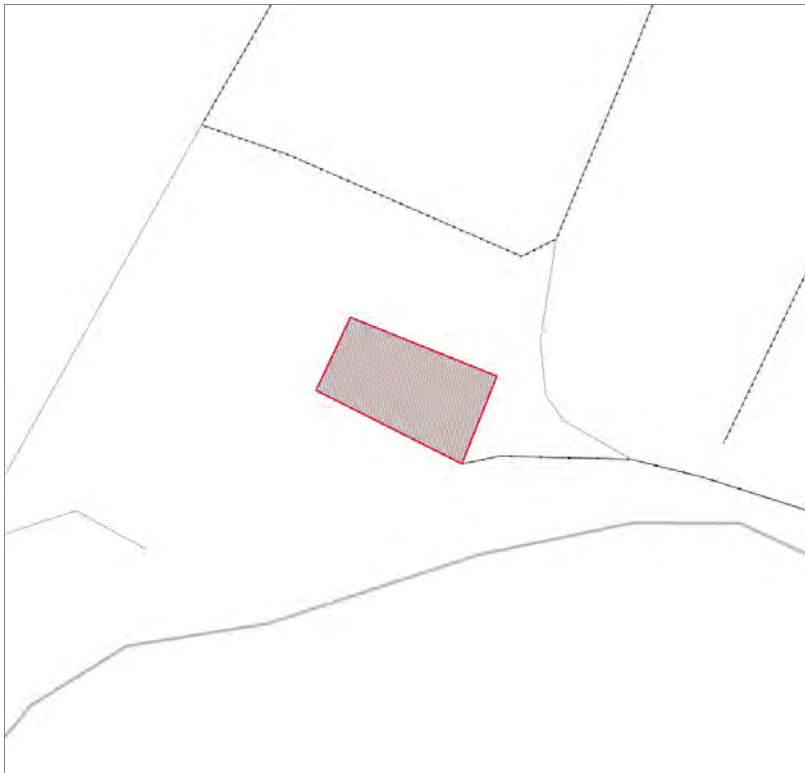
Manufatti e altri edifici

- **Accessori:** altro

Edifici associati alla Scheda:

ID 11543





Informazioni sulla Scheda

Informazioni sulla Scheda

- **Data rilevazione** 30/11/2019
- **Non rilevabile:** Proprietario vieta l'accesso
- **Località** Monte San Quirico
- **Denominazione** via Parco della Rimembranza

Informazioni sull'Edificio 11543

- **Usò prevalente:** non rilevabile

Edifici associati alla Scheda:

ID 3890 | ID 13189 | ID 37939 | ID 37940





Informazioni sulla Scheda

Informazioni sulla Scheda

- **Data rilevazione** 30/11/2019
- **Non rilevabile:** strada privata con cancello chiuso
- **Località** Monte San Quirico
- **Denominazione** via della Quirichetta

Informazioni sull'Edificio 3890

- **Usò prevalente:** non rilevabile

Informazioni sull'Edificio 13189

- **Usò prevalente:** non rilevabile

Informazioni sull'Edificio 37939

- **Usò prevalente:** non rilevabile

Informazioni sull'Edificio 37940

- **Usò prevalente:** non rilevabile

Edifici associati alla Scheda:

ID 42649 | ID 42650





Informazioni sulla Scheda

Informazioni sulla Scheda

- **Data rilevazione** 30/11/2019
- **Località** Monte San Quirico
- **Denominazione** via del Parco della Rimembranza

Informazioni sull'Edificio 42649

- **Usi prevalente:** residenziale
- **Usi presenti:** non in uso; lavori in corso

Informazioni sull'Edificio 42650

- **Usi prevalente:** accessorio
- **Usi presenti:** accessorio

Manufatti e altri edifici

- **Accessori:** ripostigli, rimessaggi, box



FOTO n° 47616 (edificio 42649)



FOTO n° 47617 (edificio 42650)



Edifici associati alla Scheda:
ID 42646





Informazioni sulla Scheda

Informazioni sulla Scheda

- **Data rilevazione** 30/11/2019
- **Località** Monte San Quirico
- **Denominazione** via del Parco della Rimembranza

Informazioni sull'Edificio 42646

- **Usò prevalente:** residenziale
- **Usi presenti:** residenziale permanente
- **Numero alloggi:** 4

Edifici di impianto storico

- **Edifici con tipologie edilizie di base:** edilizia con tipologia incerta ottenuta per trasformazioni di edifici più antichi



FOTO n° 47618 (edificio 42646)



FOTO n° 47619 (edificio 42646)



Edifici associati alla Scheda:

ID 42647 ID 42648





Informazioni sulla Scheda

Informazioni sulla Scheda

- **Data rilevazione** 30/11/2019
- **Non rilevabile:** Non accessibile. Presenza di cani
- **Località** Monte San Quirico
- **Denominazione** via del Parco della Rimembranza

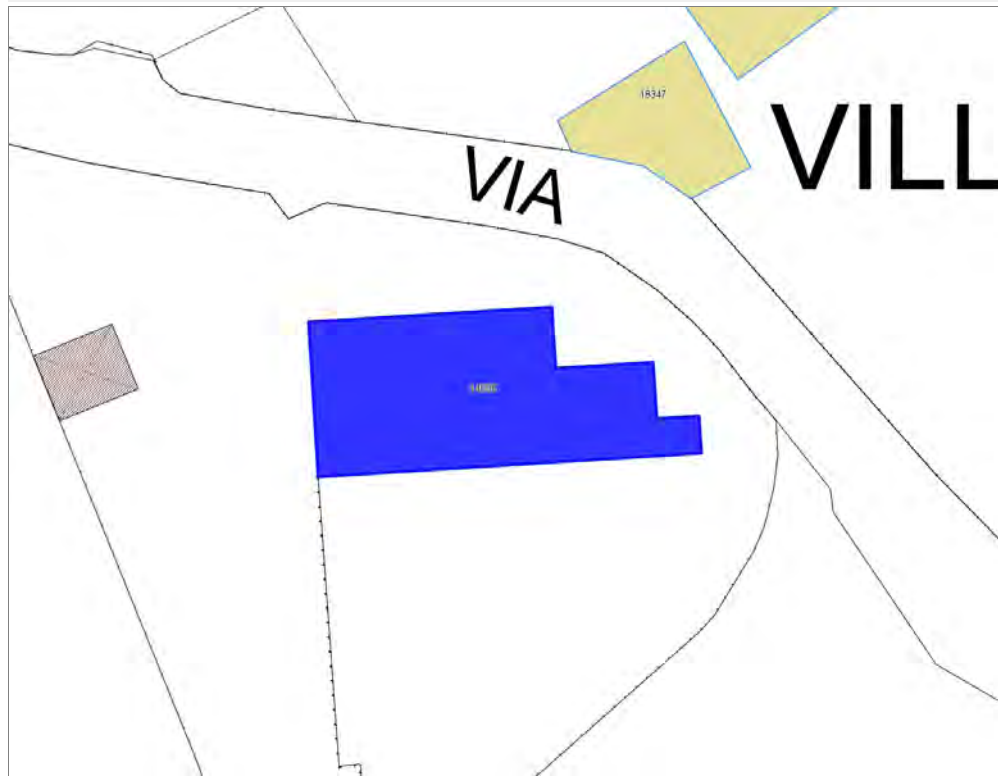
Informazioni sull'Edificio 42647

- **Usò prevalente:** non rilevabile

Informazioni sull'Edificio 42648

- **Usò prevalente:** non rilevabile

Edifici associati alla Scheda:
ID 14095





Informazioni sulla Scheda

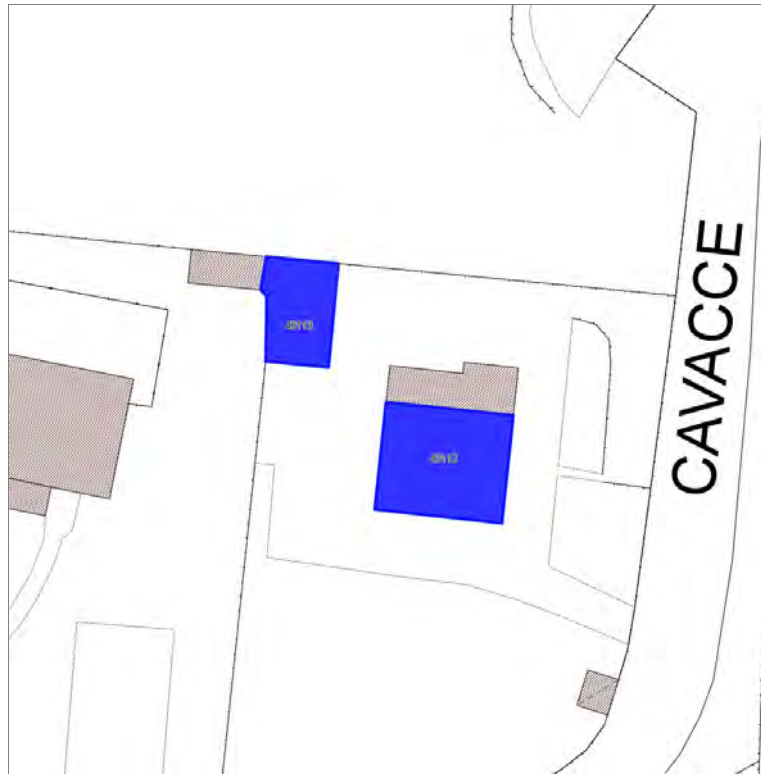
Informazioni sulla Scheda

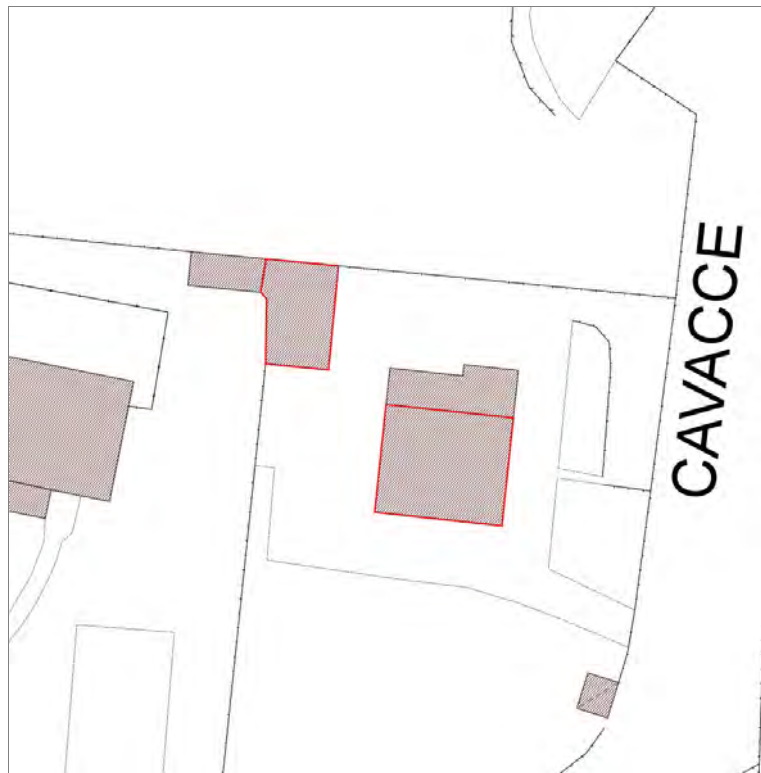
- **Data rilevazione** 30/11/2019
- **Non rilevabile:** Rilievo vietato
- **Località** Monte San Quirico
- **Denominazione** via Parco della Rimembranza

Informazioni sull'Edificio 14095

- **Usò prevalente:** non rilevabile

Edifici associati alla Scheda:
ID 43112 | ID 43113





Informazioni sulla Scheda

Informazioni sulla Scheda

- **Data rilevazione** 30/11/2019
- **Località** Monte San Quirico
- **Denominazione** Strada comunale delle Cavacce

Informazioni sull'Edificio 43112

- **Usi prevalente:** residenziale
- **Usi presenti:** residenziale permanente

Edifici di impianto storico

- **Edifici con tipologie edilizie di base:** edifici con preminenza dei caratteri "in linea"

Informazioni sull'Edificio 43113

- **Usi prevalente:** accessorio
- **Usi presenti:** accessorio

Manufatti e altri edifici

- **Accessori:** ripostigli, rimessaggi, box



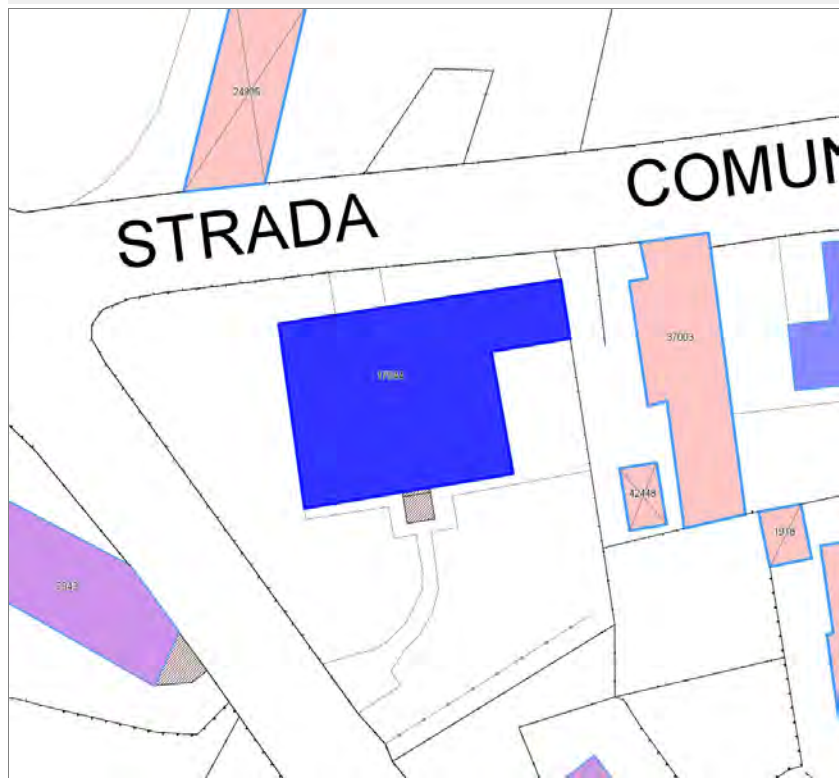
FOTO n° 57574 (edificio 43112)

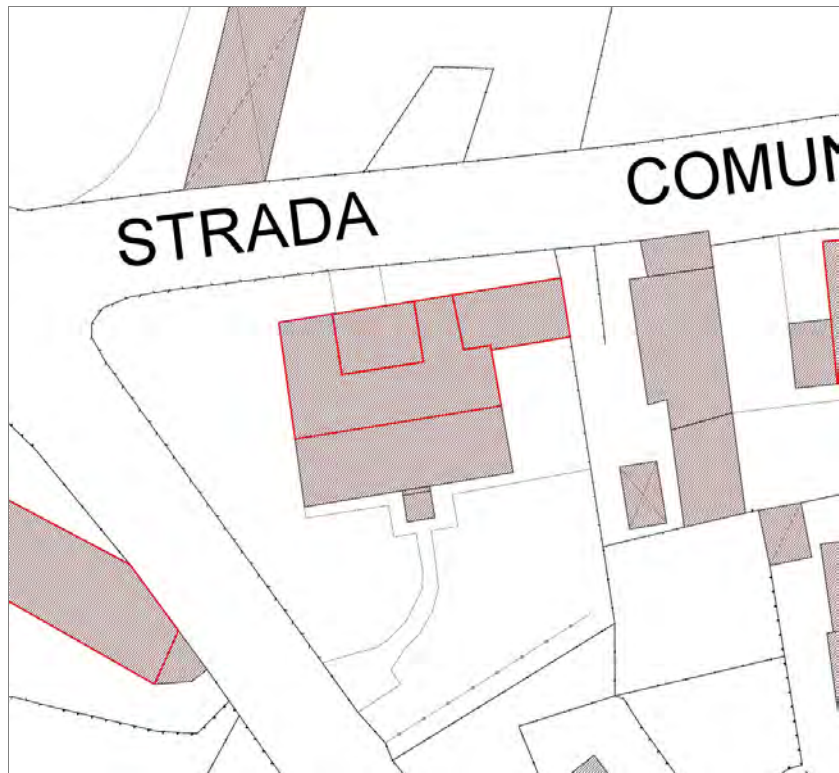


FOTO n° 57575 (edificio 43112)



Edifici associati alla Scheda:
ID 17044





Informazioni sulla Scheda

Informazioni sulla Scheda

- **Data rilevazione** 30/11/2019
- **Località** Monte San Quirico
- **Denominazione** Strada comunale delle Cavacce

Informazioni sull'Edificio 17044

- **Usi prevalenti:** residenziale
- **Usi presenti:** residenziale permanente

Edifici di impianto storico

- **Edifici di matrice rurale:** casa padronale

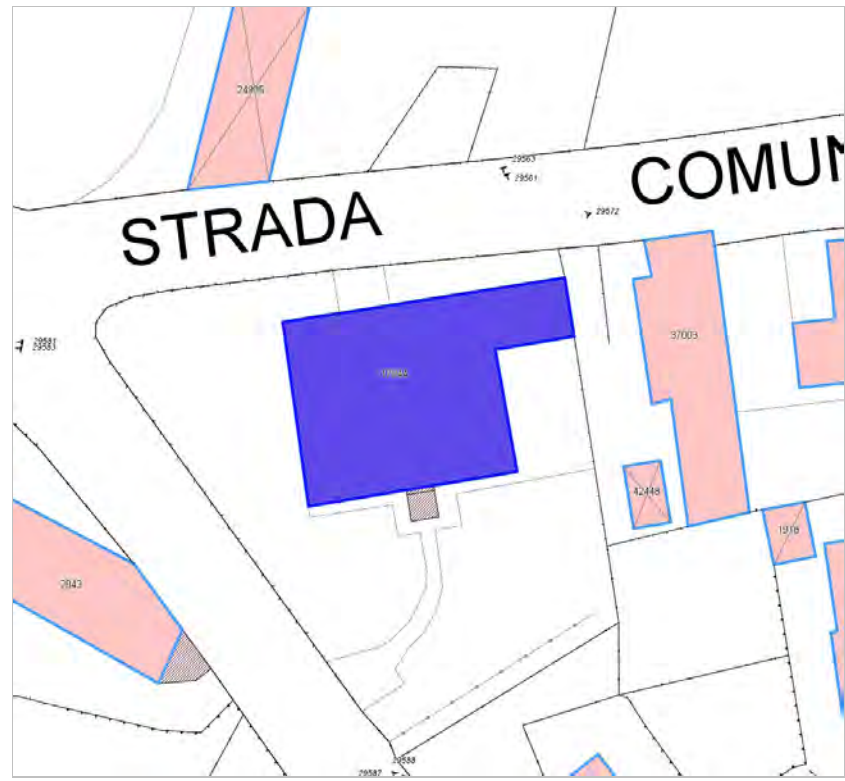
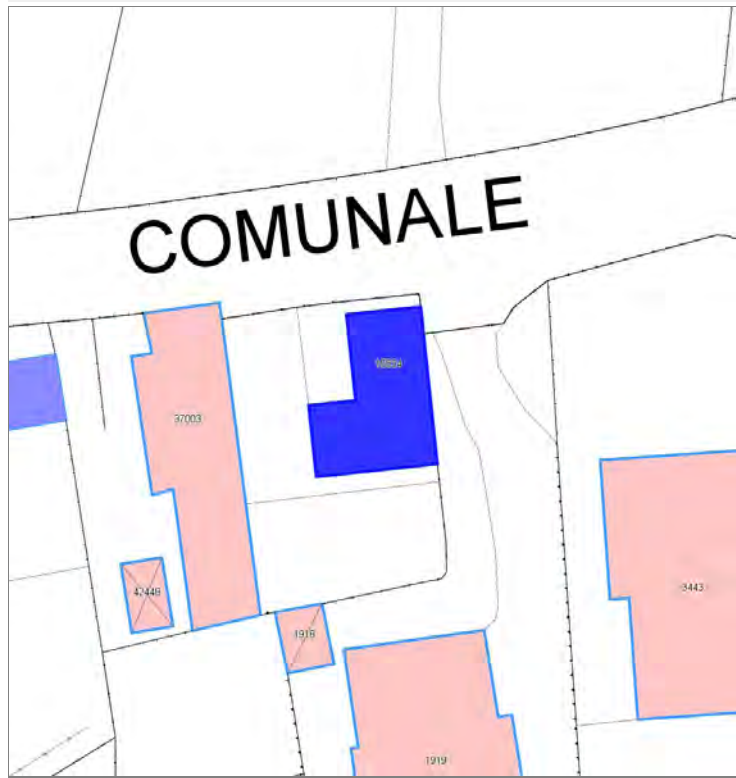


FOTO n° 29572 (edificio 17044)



Edifici associati alla Scheda:

ID 15834





COMUNALE

Informazioni sulla Scheda

Informazioni sulla Scheda

- **Data rilevazione** 30/11/2019
- **Località** Monte San Quirico
- **Denominazione** Strada comunale delle Cavacce

Informazioni sull'Edificio 15834

- **Usi prevalenti:** residenziale
- **Usi presenti:** residenziale permanente

Edifici di impianto storico

- **Edifici con tipologie edilizie di base:** edifici con preminenza dei caratteri "in schiera"

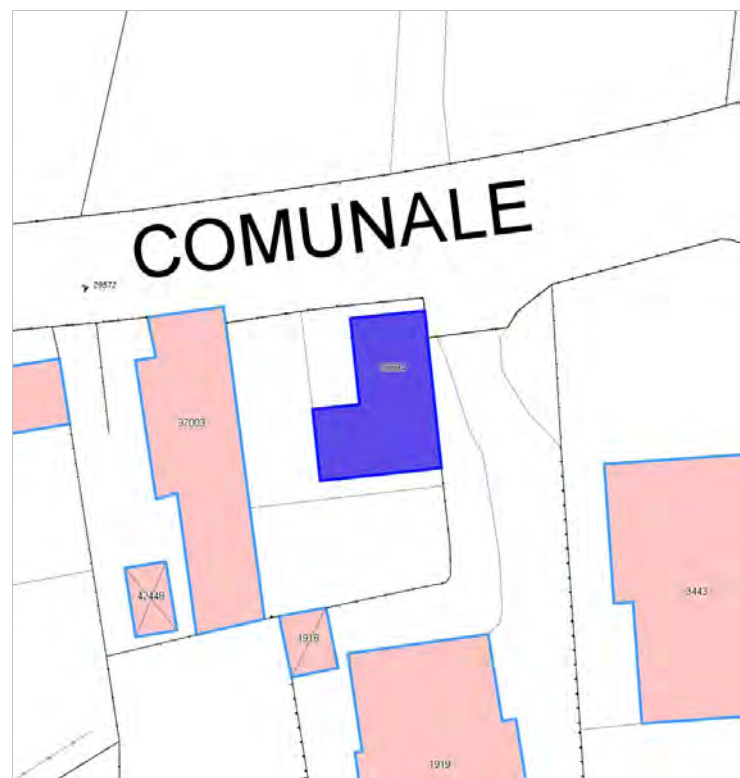


FOTO n° 29561 (edificio 15834)



Edifici associati alla Scheda:
ID 12153





Informazioni sulla Scheda

Informazioni sulla Scheda

- **Data rilevazione** 30/11/2019
- **Località** Monte San Quirico
- **Denominazione** via di Sant'Alessio

Informazioni sull'Edificio 12153

- **Usi prevalenti:** residenziale
- **Usi presenti:** residenziale permanente

Edifici di impianto storico

- **Edifici con tipologie edilizie di base:** edifici con preminenza dei caratteri "in linea"



Informazioni sulla Scheda

Informazioni sulla Scheda

- **Data rilevazione** 30/11/2019
- **Località** Monte San Quirico
- **Denominazione** via del Bruschini traversa II

Informazioni sull'Edificio 5570

- **Uso prevalente:** residenziale
- **Usi presenti:** residenziale permanente

Edifici di impianto storico

- **Edifici con tipologie edilizie di base:** edilizia con tipologia incerta ottenuta per trasformazioni di edifici più antichi

Informazioni sull'Edificio 10098

- **Uso prevalente:** non rilevabile
- **Usi presenti:** non rilevabile

Edifici di impianto storico

- **Edifici di matrice rurale:** casa colonica isolata

Informazioni sull'Edificio 14298

- **Uso prevalente:** non rilevabile
- **Usi presenti:** non rilevabile

Edifici di impianto storico

- **Edifici di matrice rurale:** casa colonica isolata

Informazioni sull'Edificio 20806

- **Uso prevalente:** accessorio
- **Usi presenti:** accessorio

Manufatti e altri edifici

- **Accessori:** altro

Informazioni sull'Edificio 25656

- **Uso prevalente:** non rilevabile
- **Usi presenti:** non rilevabile

Edifici di impianto storico

- **Edifici con tipologie edilizie non di base:** villini

Informazioni sull'Edificato Minore 2504

Rilievi fotografici



FOTO n° 29534 (edificio 5570)



FOTO n° 29539 (edificio 5570)



FOTO n° 29542 (edificio 5570)



Edifici associati alla Scheda:

ID 6265 | ID 11862 | ID 27674 | ID 36228





Informazioni sulla Scheda

Informazioni sulla Scheda

- **Data rilevazione** 30/11/2019
- **Località** Monte San Quirico
- **Denominazione** traversa prima di via del Parco della Rimembranza

Informazioni sull'Edificio 6265

- **Uso prevalente:** non in uso
- **Usi presenti:** non in uso

Edifici di impianto storico

- **Edifici di matrice rurale:** fienili, stalle, manufatti di rimessaggio, ecc.

Informazioni sull'Edificio 11862

- **Uso prevalente:** non rilevabile
- **Usi presenti:** non rilevabile

Edifici di impianto storico

- **Edifici di matrice rurale:** fienili, stalle, manufatti di rimessaggio, ecc.

Informazioni sull'Edificio 27674

- **Uso prevalente:** non rilevabile
- **Usi presenti:** non rilevabile

Edifici di impianto storico

- **Edifici di matrice rurale:** casa padronale

Informazioni sull'Edificio 36228

- **Uso prevalente:** non rilevabile
- **Usi presenti:** non rilevabile

Edifici di impianto storico

- **Edifici di matrice rurale:** casa colonica isolata

Edifici associati alla Scheda:
ID 4043 | ID 7959 | ID 7960 | ID 36468





Informazioni sulla Scheda

Informazioni sulla Scheda

- **Data rilevazione** 30/11/2019
- **Non rilevabile:** Proprietari vietano il rilievo
- **Località** Monte San Quirico
- **Denominazione** traversa prima di via del Parco della Rimembranza

Informazioni sull'Edificio 4043

- **Usò prevalente:** non rilevabile

Informazioni sull'Edificio 7959

- **Usò prevalente:** non rilevabile

Informazioni sull'Edificio 7960

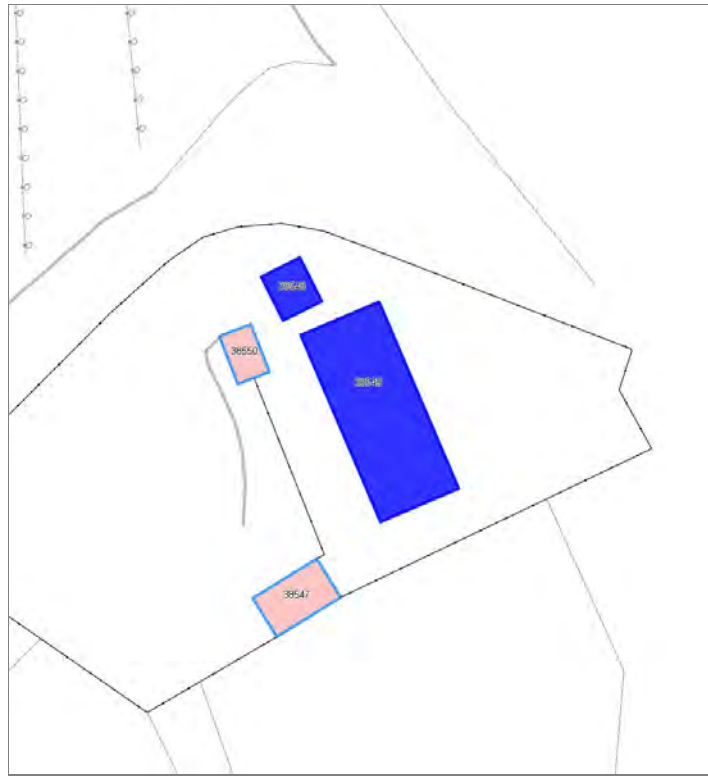
- **Usò prevalente:** non rilevabile

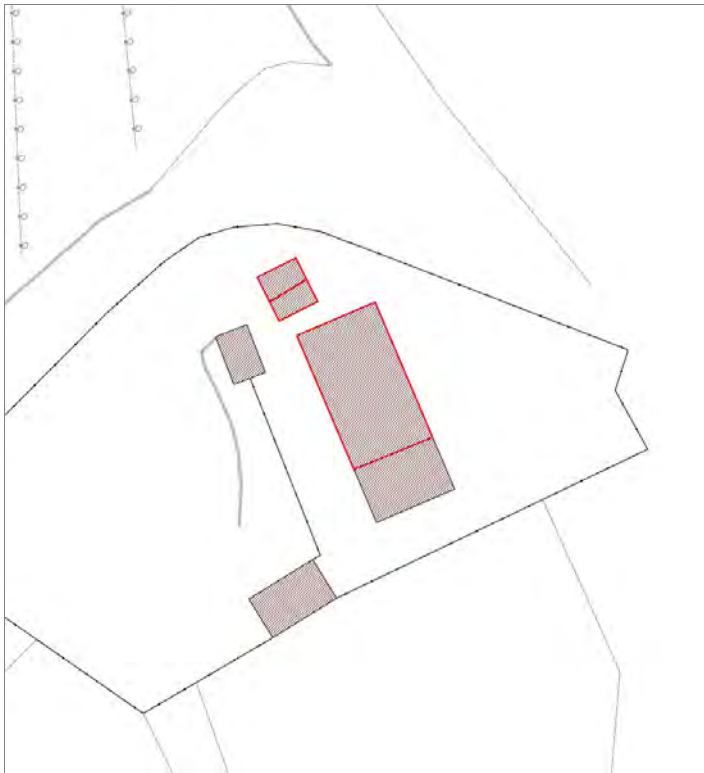
Informazioni sull'Edificio 36468

- **Usò prevalente:** non rilevabile

Edifici associati alla Scheda:

ID 38548 ID 38549





Informazioni sulla Scheda

Informazioni sulla Scheda

- **Data rilevazione** 30/11/2019
- **Non rilevabile:** Proprietari non autorizzano ad effettuare il rilievo
- **Località** Monte San Quirico
- **Denominazione** via di Villa Paola

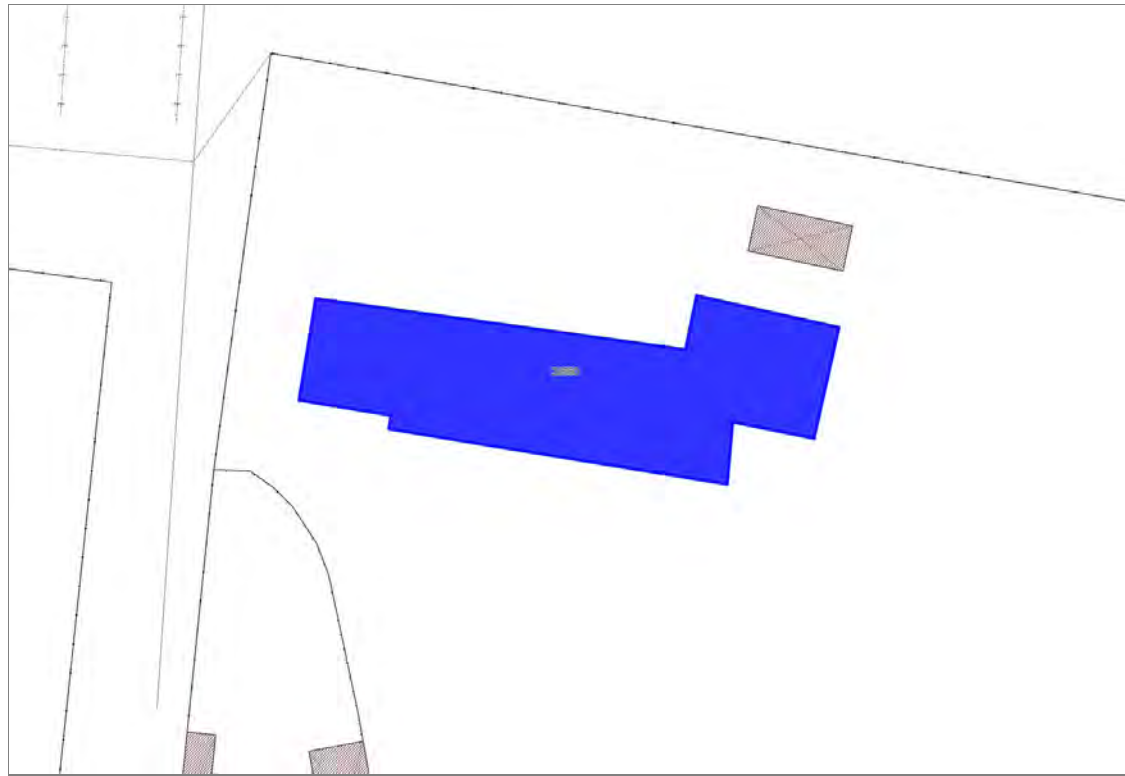
Informazioni sull'Edificio 38548

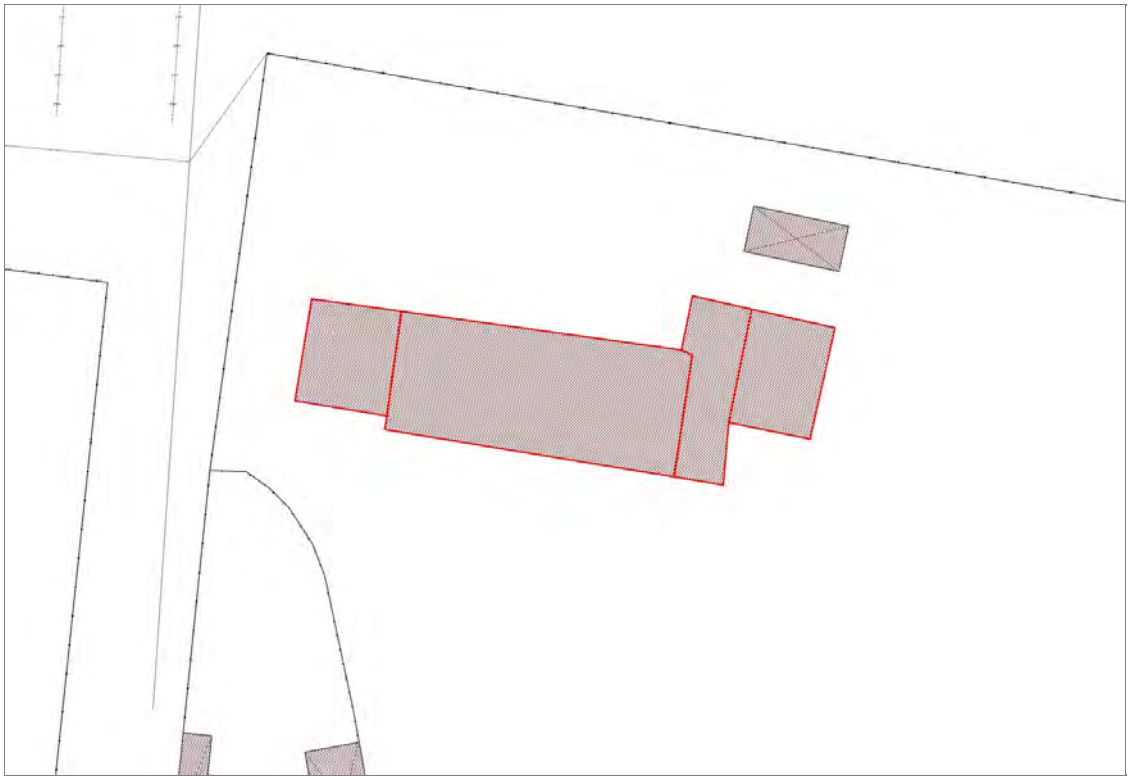
- **Usò prevalente:** non rilevabile

Informazioni sull'Edificio 38549

- **Usò prevalente:** non rilevabile

Edifici associati alla Scheda:
ID 20560





Informazioni sulla Scheda

Informazioni sulla Scheda

- **Data rilevazione** 30/11/2019
- **Località** Monte San Quirico
- **Denominazione** Via per Camaiole n°1

Informazioni sull'Edificio 20560

- **Usi prevalente:** non rilevabile
- **Usi presenti:** non rilevabile

Edifici di impianto storico

- **Edifici di matrice rurale:** casa colonica isolata

VILLA PELLEGRINI



Informazioni sulla Scheda

Informazioni sulla Scheda

- **Data rilevazione** 30/11/2019
- **Località** Monte San Quirico
- **Denominazione** via della Quirichetta

Informazioni sull'Edificio 7661

- **Uso prevalente:** non rilevabile

Edifici di impianto storico

- **Edifici di matrice rurale:** fienili, stalle, manufatti di rimessaggio, ecc.

Informazioni sull'Edificio 15147

- **Uso prevalente:** non rilevabile

Informazioni sull'Edificio 15148

- **Uso prevalente:** residenziale
- **Usi presenti:** residenziale permanente

Edifici di impianto storico

- **Edifici con tipologie edilizie di base:** edifici con preminenza dei caratteri "in linea"

Informazioni sull'Edificio 25980

- **Uso prevalente:** non rilevabile

Informazioni sull'Edificio 30831

- **Uso prevalente:** non rilevabile

Edifici di impianto storico

- **Edifici di matrice rurale:** fienili, stalle, manufatti di rimessaggio, ecc.

Informazioni sull'Edificio 30832

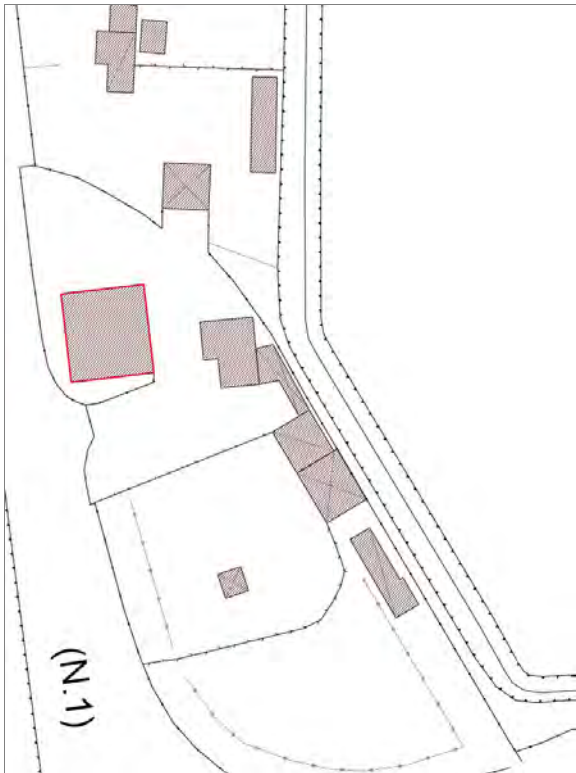
- **Uso prevalente:** non rilevabile

Edifici di impianto storico

- **Edifici di matrice rurale:** fienili, stalle, manufatti di rimessaggio, ecc.

Edificati Minori associati alla Scheda:
ID 4235 | ID 4236 | ID 4237 | ID 4238 | ID 4240





Informazioni sulla Scheda

Informazioni sulla Scheda

- **Data rilevazione** 30/11/2019
- **Non rilevabile:** Proprietari vietano l'accesso
- **Località** Monte San Quirico
- **Denominazione** S.p Camiore n°1

Informazioni sull'Edificato Minore 4235

Informazioni sull'Edificato Minore 4236

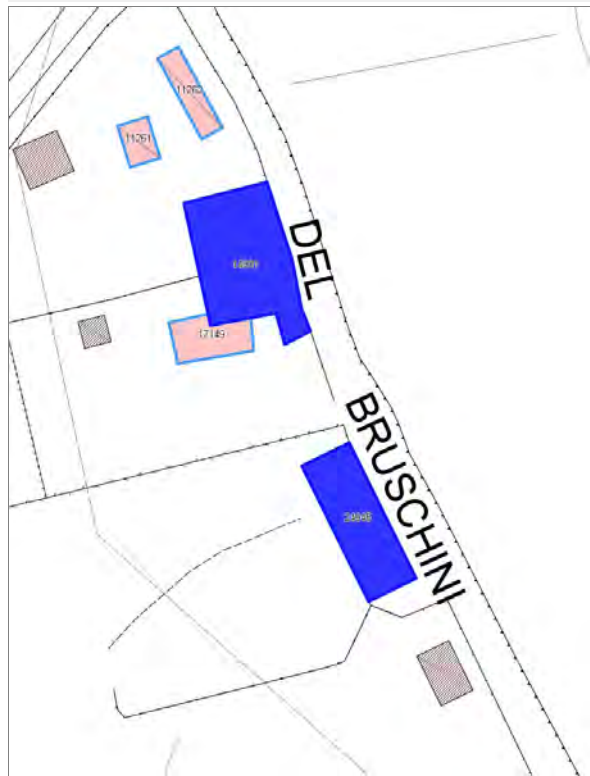
Informazioni sull'Edificato Minore 4237

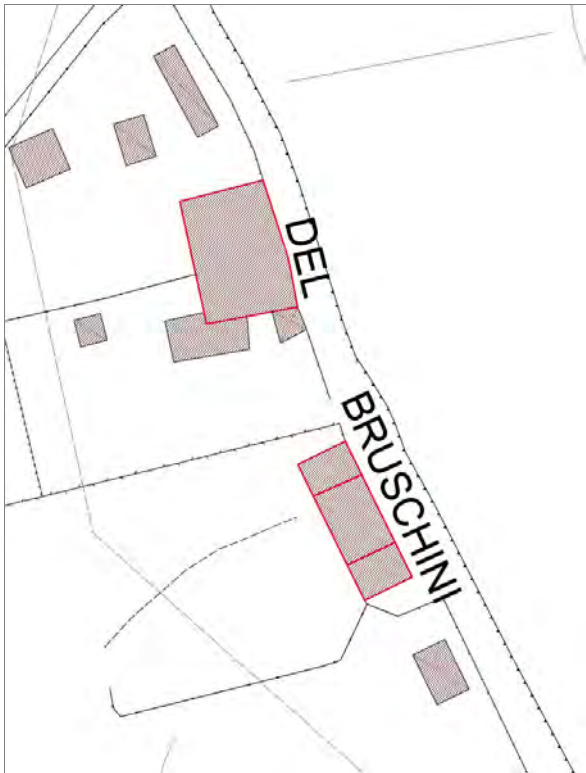
Informazioni sull'Edificato Minore 4238

Informazioni sull'Edificato Minore 4240

Edifici associati alla Scheda:

ID 14901 | ID 24945





Informazioni sulla Scheda

Informazioni sulla Scheda

- **Data rilevazione** 30/11/2019
- **Località** Monte San Quirico
- **Denominazione** via del Bruschini

Informazioni sull'Edificio 14901

- **Uso prevalente:** non rilevabile
- **Usi presenti:** non rilevabile

Edifici di impianto storico

- **Edifici di matrice rurale:** casa padronale

Informazioni sull'Edificio 24945

- **Uso prevalente:** non rilevabile
- **Usi presenti:** non rilevabile

Edifici di impianto storico

- **Edifici di matrice rurale:** fienili, stalle, manufatti di rimessaggio, ecc.

Edifici associati alla Scheda:

ID 2349 | ID 29666 | ID 44241





Informazioni sulla Scheda

Informazioni sulla Scheda

- **Data rilevazione** 30/11/2019
- **Località** Monte San Quirico
- **Denominazione** via di Sant'Alessio

Informazioni sull'Edificio 2349

- **Usò prevalente:** residenziale
- **Usi presenti:** residenziale permanente
- **Numero alloggi:** 1

Edifici di impianto storico

- **Edifici con tipologie edilizie di base:** edifici con preminenza dei caratteri "in linea"

Informazioni sull'Edificio 29666

- **Usò prevalente:** residenziale
- **Usi presenti:** residenziale permanente
- **Numero alloggi:** 3

Edifici di impianto storico

- **Edifici di matrice rurale:** fienili, stalle, manufatti di rimessaggio, ecc.

Informazioni sull'Edificio 44241

- **Usò prevalente:** residenziale
- **Usi presenti:** residenziale permanente

Edifici di impianto storico

- **Edifici con tipologie edilizie di base:** edifici con preminenza dei caratteri "in linea"

Rilievi fotografici

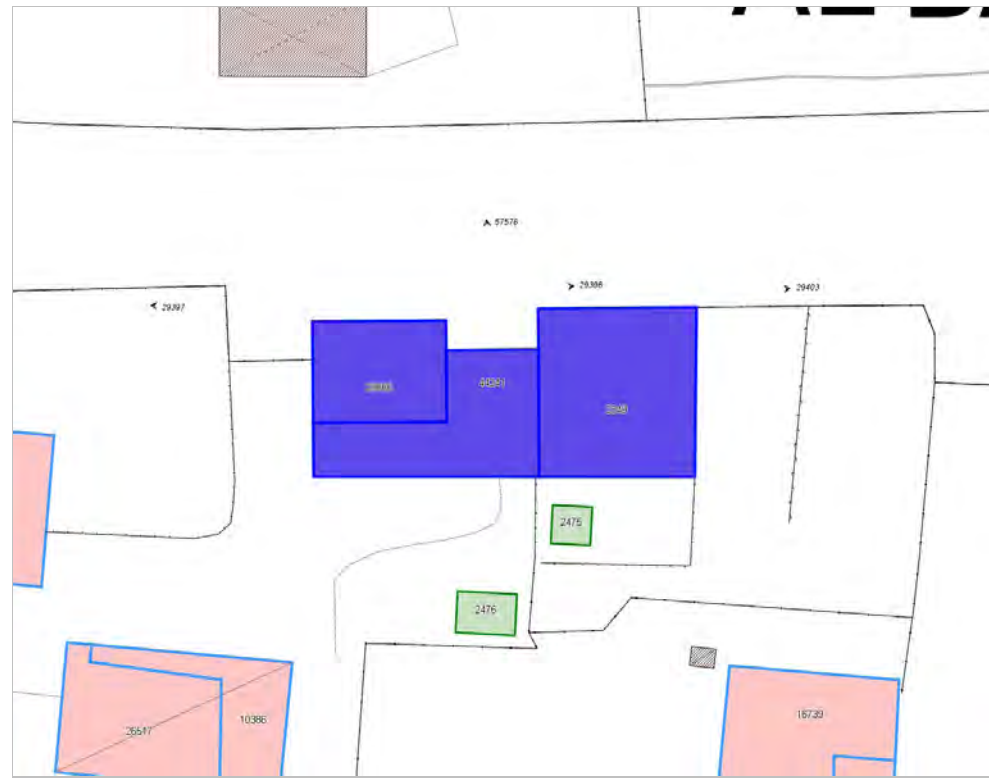


FOTO n° 29403 (edificio 2349)



FOTO n° 29396 (edificio 29666)



FOTO n° 29397 (edificio 29666)



FOTO n° 57576 (edificio 44241)



Edificati Minori associati alla Scheda:

ID 2475 | ID 2476





Informazioni sulla Scheda

Informazioni sulla Scheda

- **Data rilevazione** 30/11/2019
- **Non rilevabile:** edificio minore non accessibile
- **Località** Monte San Quirico
- **Denominazione** via di Sant'Alessio

Informazioni sull'Edificato Minore 2475

Informazioni sull'Edificato Minore 2476

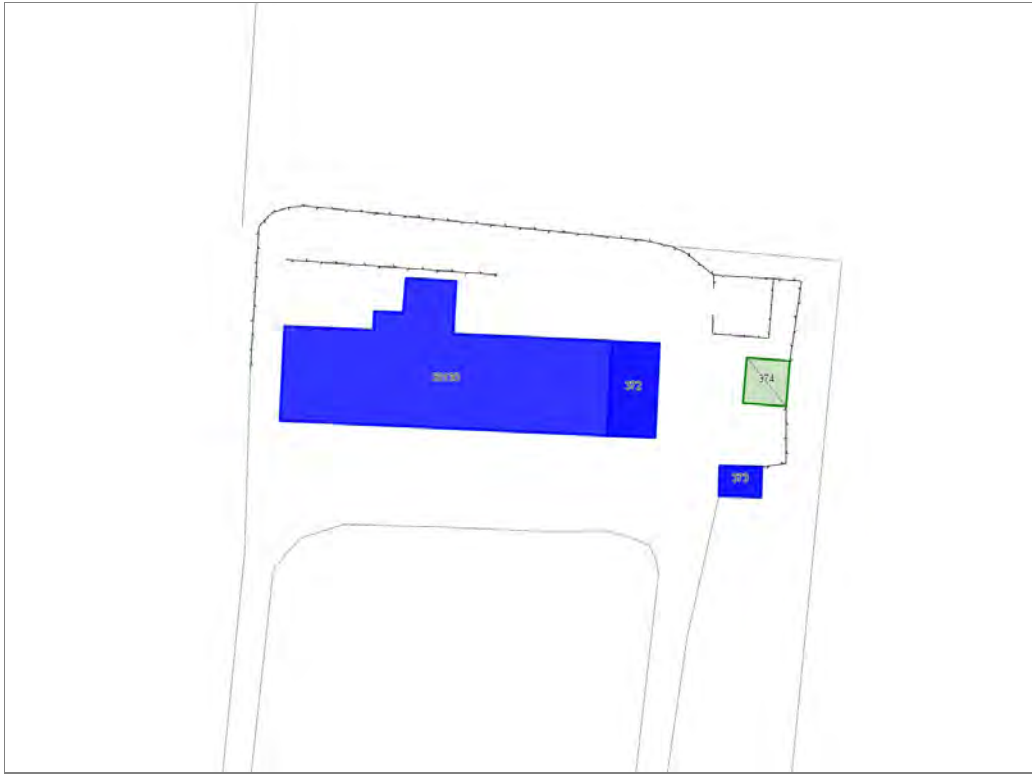
Report Scheda Edifici sparsi via dei Piaggese N°3185

Edifici associati alla Scheda:

ID 30130

Edificati Minori associati alla Scheda:

ID 372 ID 373





Informazioni sulla Scheda

Informazioni sulla Scheda

- **Data rilevazione** 30/11/2019
- **Località** SANT'ALESSIO
- **Denominazione** via dei Piaggesi

Informazioni sull'Edificio 30130

- **Usi prevalenti:** residenziale
 - **Usi presenti:** residenziale saltuario
 - **Numero alloggi:** 3
- Edifici di impianto storico**
- **Edifici di matrice rurale:** casa colonica isolata

Informazioni sull'Edificato Minore 372

Tipo
tettoia

Informazioni sull'Edificato Minore 373

Tipo
baracca, manufatto precario



FOTO n° 4108 (edificio 30130)



FOTO n° 4113 (edificio 30130)



FOTO n° 4116 (edificio 30130)



FOTO n° 4118 (edificio minore 372)



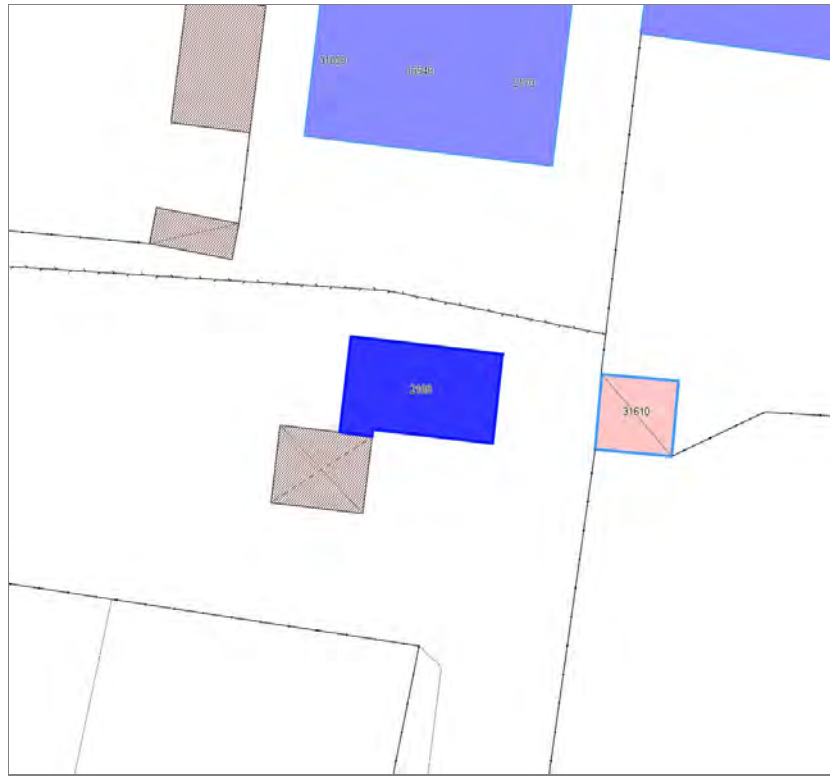
FOTO n° 4120 (edificio minore 372)



FOTO n° 24956 (edificio minore 373)



Edifici associati alla Scheda:
ID 2169





Informazioni sulla Scheda

Informazioni sulla Scheda

- **Data rilevazione** 30/11/2019
- **Località** CARIGNANO
- **Denominazione** via per Carignano

Informazioni sull'Edificio 2169

- **Usò prevalente:** residenziale
- **Usi presenti:** residenziale permanente
- **Numero alloggi:** 1

Edifici di impianto storico

- **Edifici di matrice rurale:** fienili, stalle, manufatti di rimessaggio, ecc.

Rilievi fotografici



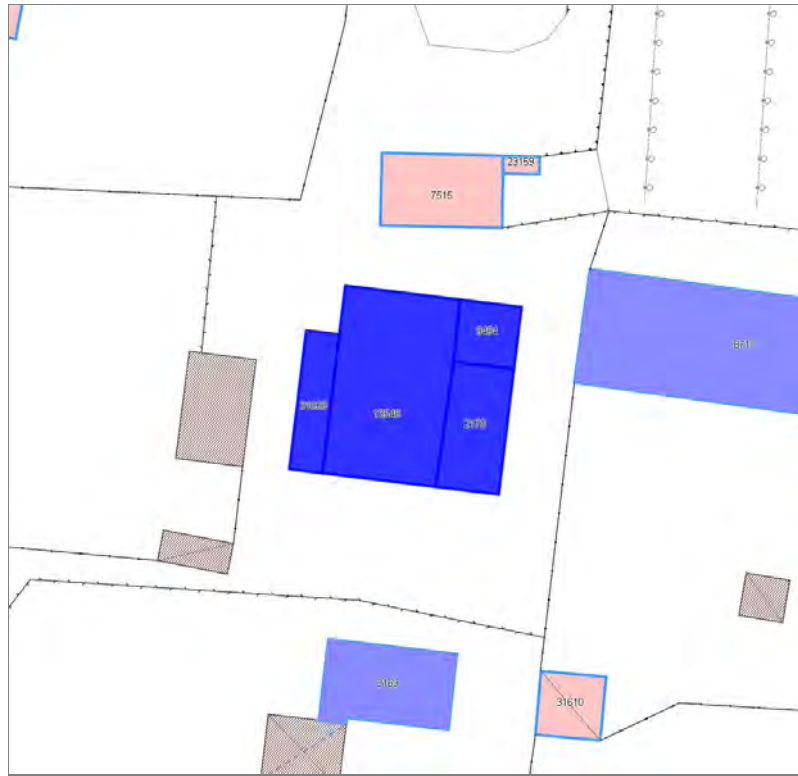
FOTO n° 36197 (edificio 2169)



Report Scheda Edifici sparsi via per Carignano N°3188

Edifici associati alla Scheda:

ID 2170 | ID 9494 | ID 13548 | ID 31029





Informazioni sulla Scheda

Informazioni sulla Scheda

- **Data rilevazione** 30/11/2019
- **Località** CARIGNANO
- **Denominazione** via per Carignano

Informazioni sull'Edificio 2170

- **Usi prevalenti:** residenziale
- **Usi presenti:** residenziale permanente
- **Numero alloggi:** 1

Edifici di impianto storico

- **Edifici di matrice rurale:** casa colonica isolata

Informazioni sull'Edificio 9494

- **Usi prevalenti:** residenziale
- **Usi presenti:** residenziale permanente
- **Numero alloggi:** 1

Edifici di impianto storico

- **Edifici con tipologie edilizie di base:** edilizia con tipologia incerta ottenuta per trasformazioni di edifici più antichi

Informazioni sull'Edificio 13548

- **Usi prevalenti:** residenziale
- **Usi presenti:** residenziale permanente
- **Numero alloggi:** 2

Edifici di impianto storico

- **Edifici di matrice rurale:** casa colonica isolata

Informazioni sull'Edificio 31029

- **Usi prevalenti:** residenziale
- **Usi presenti:** residenziale permanente
- **Numero alloggi:** 1

Manufatti e altri edifici

- **Edifici con caratteri conformi all'edificato tradizionale e/o preesistente:** a carattere non specialistico (di base)

Rilievi fotografici



FOTO n° 36200 (edificio 2170)



FOTO n° 36195 (edificio 2170)



FOTO n° 36194 (edificio 9494)



FOTO n° 36193 (edificio 13548)



FOTO n° 36199 (edificio 13548)



FOTO n° 36198 (edificio 31029)



Edifici associati alla Scheda:

ID 8716 | ID 8717





Informazioni sulla Scheda

Informazioni sulla Scheda

- **Data rilevazione** 30/11/2019
- **Località** CARIGNANO
- **Denominazione** via per Carignano

Informazioni sull'Edificio 8716

- **Usi prevalenti:** accessorio

Manufatti e altri edifici

- **Accessori:** altro

Informazioni sull'Edificio 8717

- **Usi prevalenti:** residenziale
- **Usi presenti:** residenziale permanente
- **Numero alloggi:** 2

Edifici di impianto storico

- **Edifici di matrice rurale:** casa padronale

Rilievi fotografici



FOTO n° 36190 (edificio 8716)



FOTO n° 36191 (edificio 8717)



FOTO n° 36192 (edificio 8717)

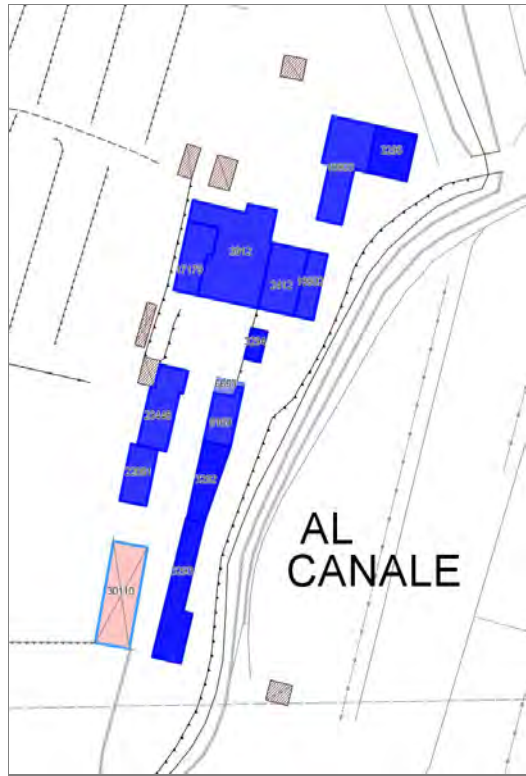


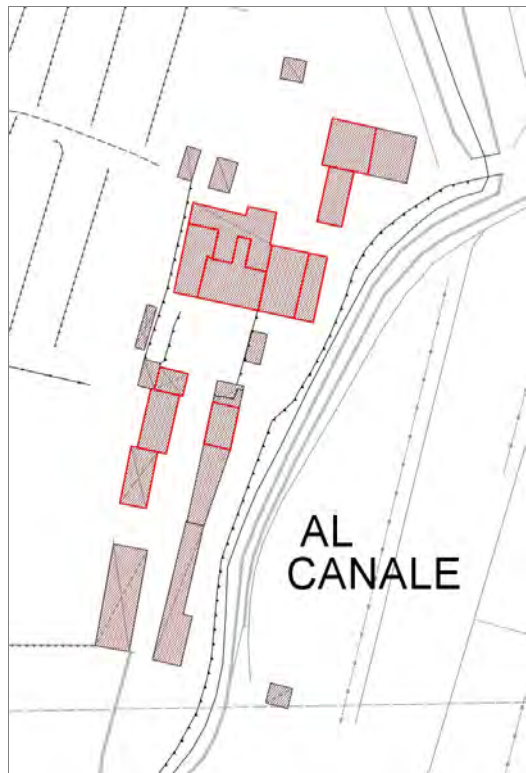
Edifici associati alla Scheda:

ID 2412 | ID 3912 | ID 8169 | ID 17179 | ID 18802 | ID 18803 | ID 22061 | ID 23448 |

Edificati Minori associati alla Scheda:

ID 3292 | ID 3293 | ID 3294 | ID 3295 |





Informazioni sulla Scheda

Informazioni sulla Scheda

- **Data rilevazione** 30/11/2019
- **Località** CARIGNANO
- **Denominazione** via delle Muricciole

Informazioni sull'Edificio 2412

- **Usi prevalente:** residenziale
- **Usi presenti:** residenziale permanente

Edifici di impianto storico

- **Edifici con tipologie edilizie di base:** edifici con preminenza dei caratteri "in linea"

Informazioni sull'Edificio 3912

- **Usi prevalente:** residenziale
- **Usi presenti:** residenziale permanente
- **Numero alloggi:** 1

Edifici di impianto storico

- **Edifici con tipologie edilizie di base:** edifici con preminenza dei caratteri "in linea"

Informazioni sull'Edificio 8169

- **Usi prevalente:** residenziale
- **Usi presenti:** residenziale permanente
- **Numero alloggi:** 1

Edifici di impianto storico

- **Edifici di matrice rurale:** fienili, stalle, manufatti di rimessaggio, ecc.

Informazioni sull'Edificio 17179

- **Usi prevalente:** residenziale
- **Usi presenti:** residenziale permanente
- **Numero alloggi:** 1

Edifici di impianto storico

- **Edifici con tipologie edilizie di base:** edifici con preminenza dei caratteri "in schiera"

Informazioni sull'Edificio 18802

- **Usi prevalente:** non in uso
- **Usi presenti:** non in uso; dismesso; accessorio

Edifici di impianto storico

- **Edifici di matrice rurale:** fienili, stalle, manufatti di rimessaggio, ecc.

Informazioni sull'Edificio 18803

- **Usi prevalente:** non rilevabile
- **Usi presenti:** non rilevabile

Edifici di impianto storico

- **Edifici di matrice rurale:** fienili, stalle, manufatti di rimessaggio, ecc.

Informazioni sull'Edificio 22061

- **Usò prevalente:** accessorio
- **Usi presenti:** non in uso; accessorio

Edifici di impianto storico

- **Edifici di matrice rurale:** fienili, stalle, manufatti di rimessaggio, ecc.

Informazioni sull'Edificio 23448

- **Usò prevalente:** accessorio
- **Usi presenti:** non in uso; accessorio

Edifici di impianto storico

- **Edifici di matrice rurale:** fienili, stalle, manufatti di rimessaggio, ecc.

Informazioni sull'Edificato Minore 3292

Tipo

baracca, manufatto precario

Informazioni sull'Edificato Minore 3293

Informazioni sull'Edificato Minore 3294

Tipo

baracca, manufatto precario

Informazioni sull'Edificato Minore 3295

Tipo

tettoia

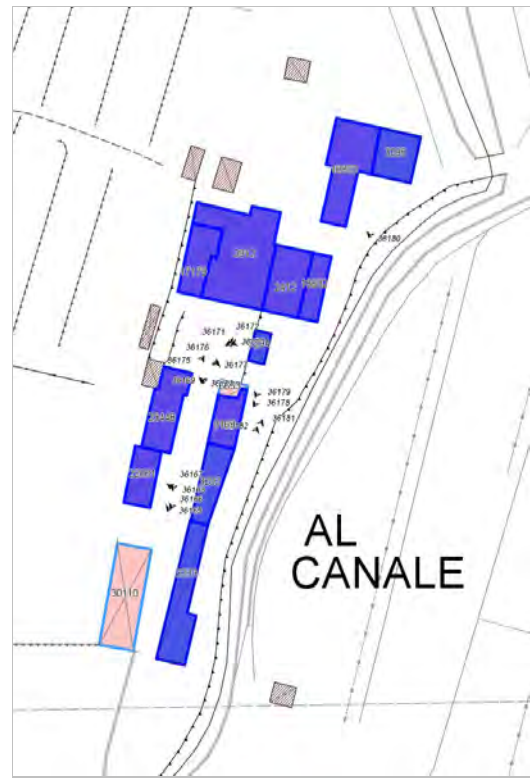


FOTO n° 36171 (edificio 2412)



FOTO n° 36179 (edificio 2412)



FOTO n° 36169 (edificio 3912)



FOTO n° 36166 (edificio 8169)



FOTO n° 36177 (edificio 8169)



FOTO n° 36182 (edificio 8169)



FOTO n° 36170 (edificio 17179)



FOTO n° 36172 (edificio 18802)



FOTO n° 36178 (edificio 18802)



FOTO n° 36167 (edificio 22061)



FOTO n° 36168 (edificio 23448)



FOTO n° 36175 (edificio 23448)



FOTO n° 36165 (edificato minore 3292)



FOTO n° 36181 (edificato minore 3292)



FOTO n° 36174 (edificato minore 3294)



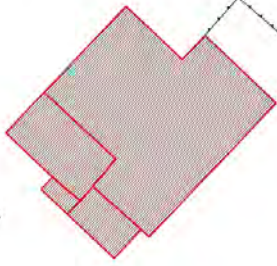
FOTO n° 36180 (edificato minore 3295)



Edifici associati alla Scheda:
ID 2644



VILLA TOMBELLINI



PIANA

Informazioni sulla Scheda

Informazioni sulla Scheda

- **Data rilevazione** 30/11/2019
- **Località** SANT'ALESSIO
- **Denominazione** via Piana

Informazioni sull'Edificio 2644


- **Usi prevalenti:** residenziale
- **Usi presenti:** residenziale permanente

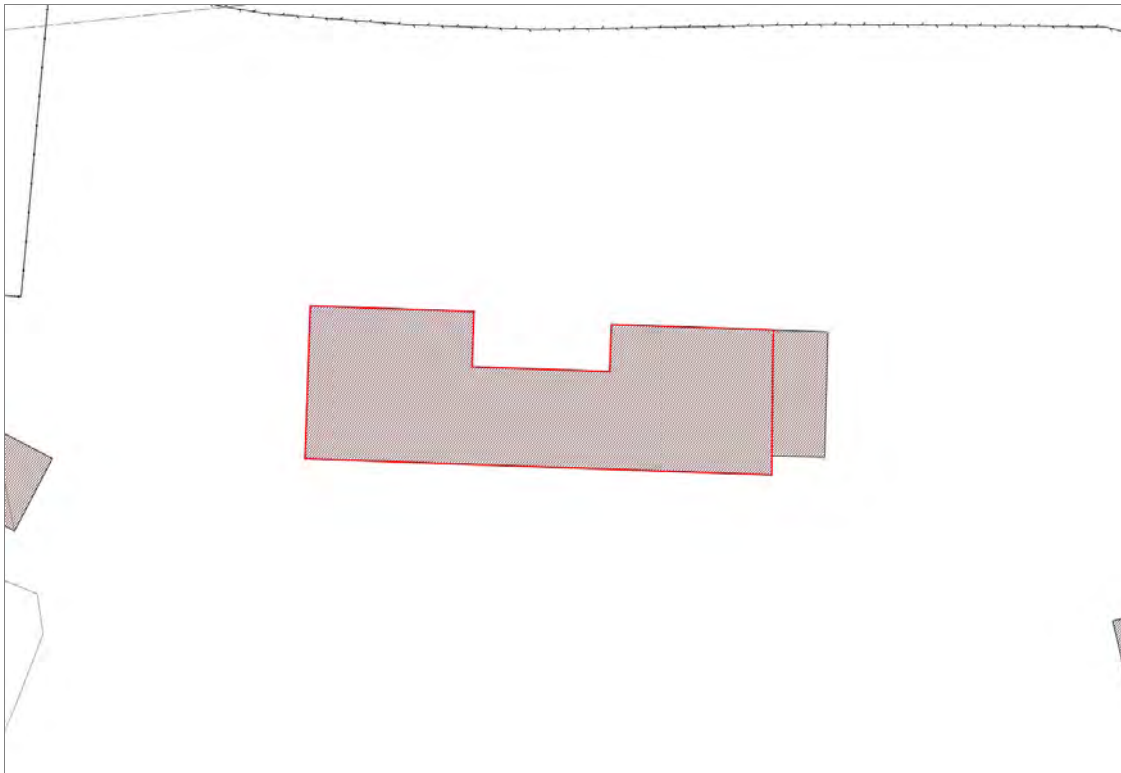
Edifici di impianto storico

- **Edifici con tipologie edilizie non di base:** villini

Edifici associati alla Scheda:

ID 32294





Informazioni sulla Scheda

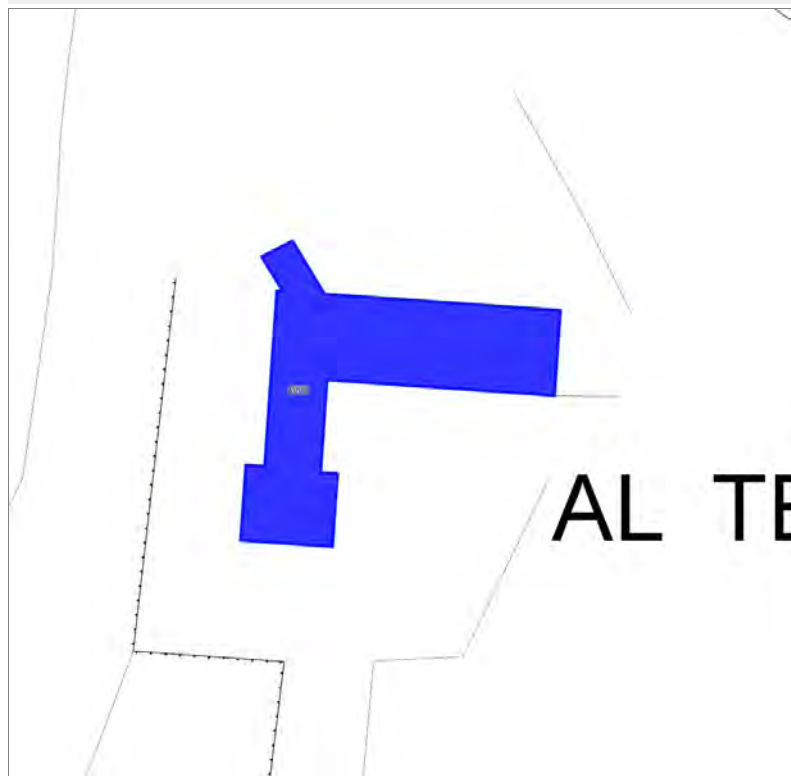
Informazioni sulla Scheda

- **Data rilevazione** 30/11/2019
- **Non rilevabile:** Proprietario non autorizza rilievo
- **Località** SANT'ALESSIO
- **Denominazione** via Piana

Informazioni sull'Edificio 32294

- **Usò prevalente:** non rilevabile

Edifici associati alla Scheda:
ID 4550





Informazioni sulla Scheda

Informazioni sulla Scheda

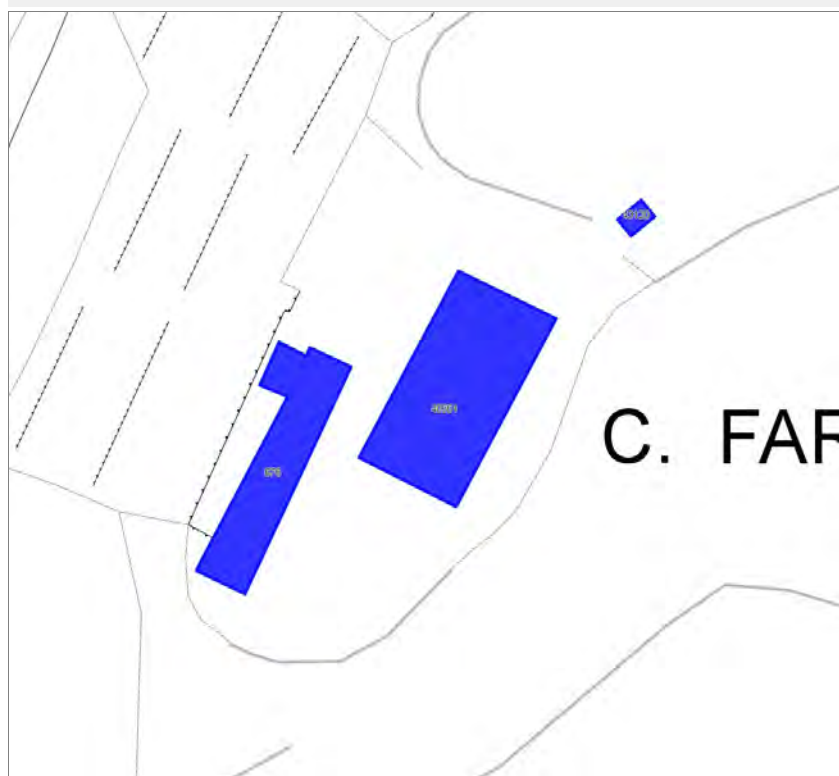
- **Data rilevazione** 30/11/2019
- **Non rilevabile:** strada difficile da percorrere in auto
- **Località** CARIGNANO
- **Denominazione** via delle Selvacce

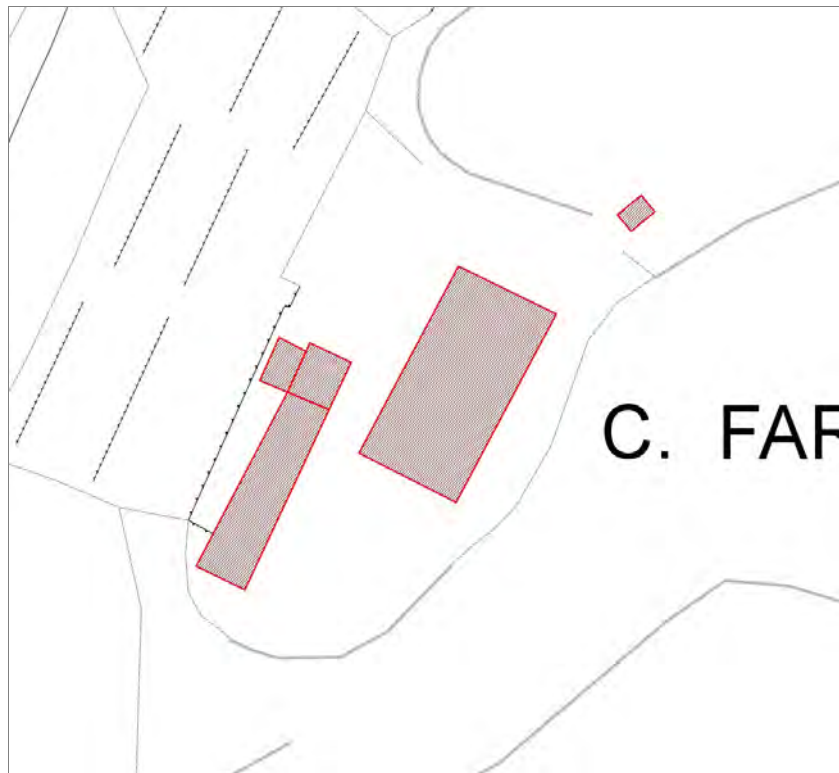
Informazioni sull'Edificio 4550

- **Usò prevalente:** non rilevabile

Edifici associati alla Scheda:

ID 676 | ID 40661 | ID 43120





Informazioni sulla Scheda

Informazioni sulla Scheda

- **Data rilevazione** 30/11/2019
- **Non rilevabile:** Non autorizzato ad effettuare il rilievo
- **Località** SAN MARTINO IN VIGNALE
- **Denominazione** via delle Selvacce

Informazioni sull'Edificio 676

- **Usò prevalente:** non rilevabile

Informazioni sull'Edificio 40661

- **Usò prevalente:** non rilevabile

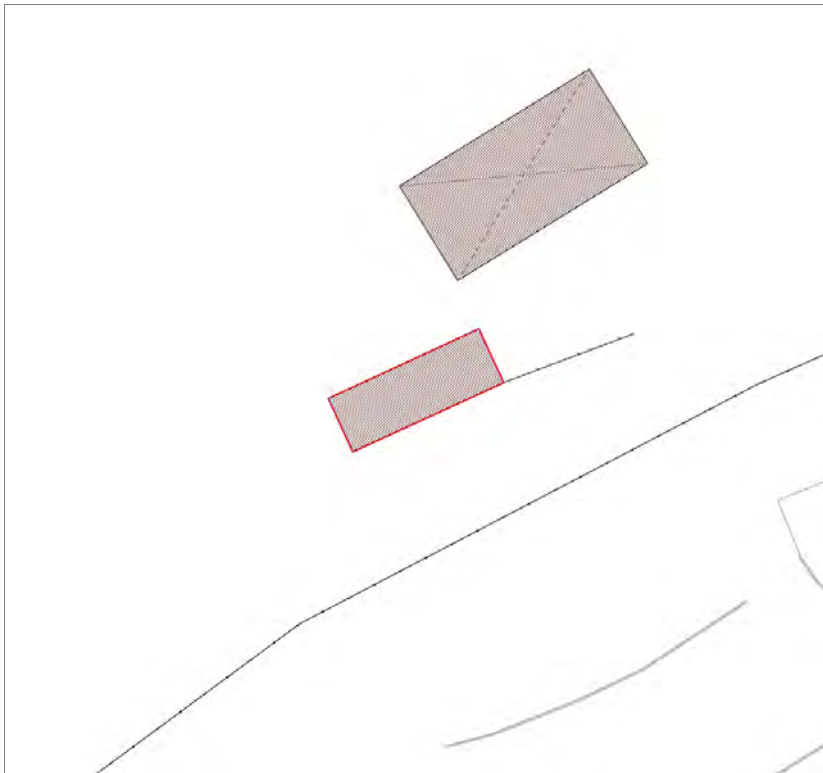
Informazioni sull'Edificio 43120

- **Usò prevalente:** non rilevabile

Edifici associati alla Scheda:

ID 39717





Informazioni sulla Scheda

Informazioni sulla Scheda

- **Data rilevazione** 30/11/2019
- **Non rilevabile:** non accessibile
- **Località** SAN MARTINO IN VIGNALE
- **Denominazione** via delle Pieve di Santo Stefano

Informazioni sull'Edificio 39717

- **Usò prevalente:** non rilevabile

Edifici associati alla Scheda:
ID 31017 ID 31018





Informazioni sulla Scheda

Informazioni sulla Scheda

- **Data rilevazione** 01/12/2019
- **Località** SAN MARTINO IN VIGNALE
- **Denominazione** via della Pieve di Santo Stefano

Informazioni sull'Edificio 31017

- **Uso prevalente:** non rilevabile
- **Usi presenti:** non rilevabile

Edifici di impianto storico

- **Edifici di matrice rurale:** casa colonica isolata

Informazioni sull'Edificio 31018

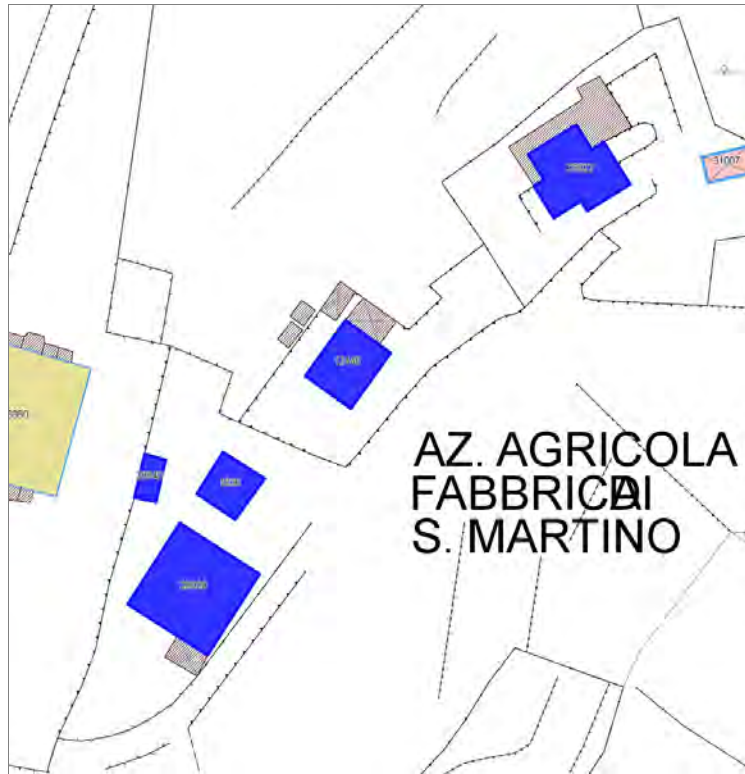
- **Uso prevalente:** non rilevabile
- **Usi presenti:** non rilevabile

Edifici di impianto storico

- **Edifici di matrice rurale:** fienili, stalle, manufatti di rimessaggio, ecc.

Edifici associati alla Scheda:

ID 1836 | ID 12446 | ID 28939 | ID 28940 | ID 33922





Informazioni sulla Scheda

Informazioni sulla Scheda

- **Data rilevazione** 01/12/2019
- **Non rilevabile:** Non autorizzato ad effettuare il rilievo
- **Località** SAN MARTINO IN VIGNALE
- **Denominazione** via della Pieve di Santo Stefano

Informazioni sull'Edificio 1836

- **Usò prevalente:** non rilevabile

Informazioni sull'Edificio 12446

- **Usò prevalente:** non rilevabile

Informazioni sull'Edificio 28939

- **Usò prevalente:** non rilevabile

Informazioni sull'Edificio 28940

- **Usò prevalente:** non rilevabile

Informazioni sull'Edificio 33922

- **Usò prevalente:** non rilevabile

Edifici associati alla Scheda:
ID 32401





Informazioni sulla Scheda

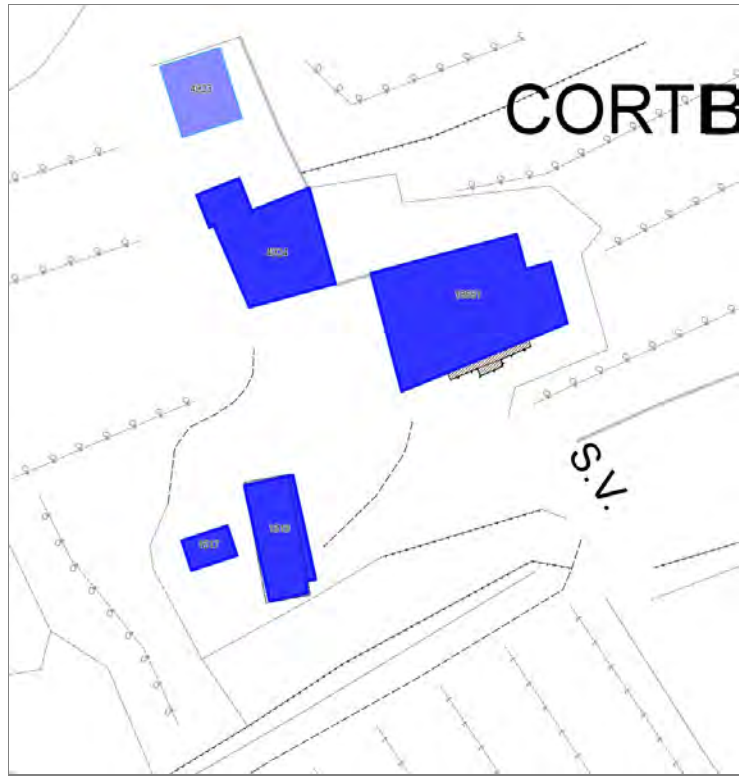
Informazioni sulla Scheda

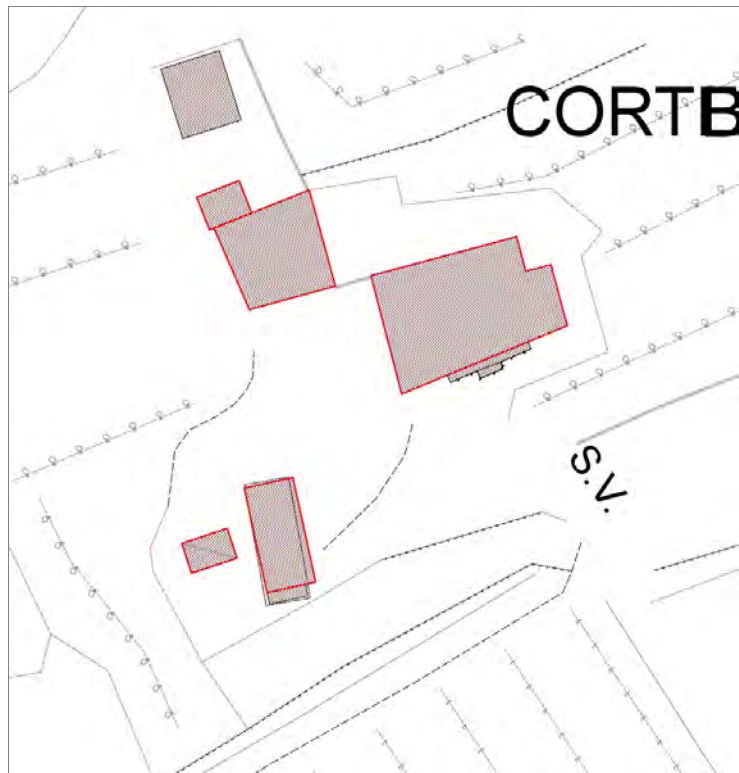
- **Data rilevazione** 01/12/2019
- **Non rilevabile:** non accessibile
- **Località** CARIGNANO
- **Denominazione** via delle Selvacce

Informazioni sull'Edificio 32401

- **Usò prevalente:** non rilevabile

Edifici associati alla Scheda:
ID 1517 | ID 1518 | ID 4924 | ID 18681





Informazioni sulla Scheda

Informazioni sulla Scheda

- **Data rilevazione** 01/12/2019
- **Località** CARIGNANO
- **Denominazione** S.v da corte Bernicchi

Informazioni sull'Edificio 1517

- **Usi presenti:** non rilevabile
- **Manufatti e altri edifici**
 - **Accessori:** altro

Informazioni sull'Edificio 1518

- **Usi presenti:** non rilevabile
- **Edifici di impianto storico**
 - **Altri edifici:** rudere

Informazioni sull'Edificio 4924

- **Usi presenti:** non rilevabile
- **Edifici di impianto storico**
 - **Edifici di matrice rurale:** casa colonica isolata

Informazioni sull'Edificio 18681

- **Usi presenti:** non rilevabile
- **Edifici di impianto storico**
 - **Edifici di matrice rurale:** casa padronale

Edifici associati alla Scheda:
ID 20364 | ID 44262





Informazioni sulla Scheda

Informazioni sulla Scheda

- **Data rilevazione** 01/12/2019
- **Località** CARIGNANO
- **Denominazione** via delle Muricciole

Informazioni sull'Edificio 20364

- **Usi prevalente:** non rilevabile
- **Usi presenti:** non rilevabile

Edifici di impianto storico

- **Edifici di matrice rurale:** casa colonica isolata

Informazioni sull'Edificio 44262

Manufatti e altri edifici

- **Edifici con caratteri conformi all'edificato tradizionale e/o preesistente:** a carattere non specialistico (di base)

Edifici associati alla Scheda:

ID 16493 ID 43121





Informazioni sulla Scheda

Informazioni sulla Scheda

- **Data rilevazione** 01/12/2019
- **Località** CARIGNANO
- **Denominazione** via per Carignano

Informazioni sull'Edificio 16493

- **Usi prevalente:** residenziale
- **Usi presenti:** residenziale permanente

Edifici di impianto storico

- **Edifici con tipologie edilizie di base:** edifici con preminenza dei caratteri "in linea"

Informazioni sull'Edificio 43121

- **Usi prevalente:** accessorio
- **Usi presenti:** accessorio

Manufatti e altri edifici

- **Accessori:** altro

Edifici associati alla Scheda:
ID 23062





Informazioni sulla Scheda

Informazioni sulla Scheda

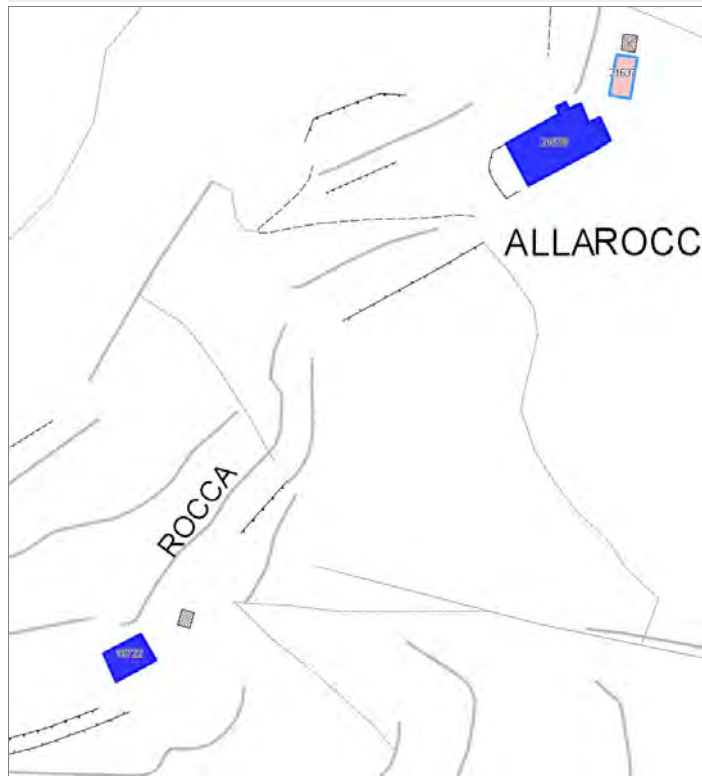
- **Data rilevazione** 01/12/2019
- **Non rilevabile:** Non autorizzato ad effettuare il rilievo
- **Località** CARIGNANO
- **Denominazione** via per Carignano

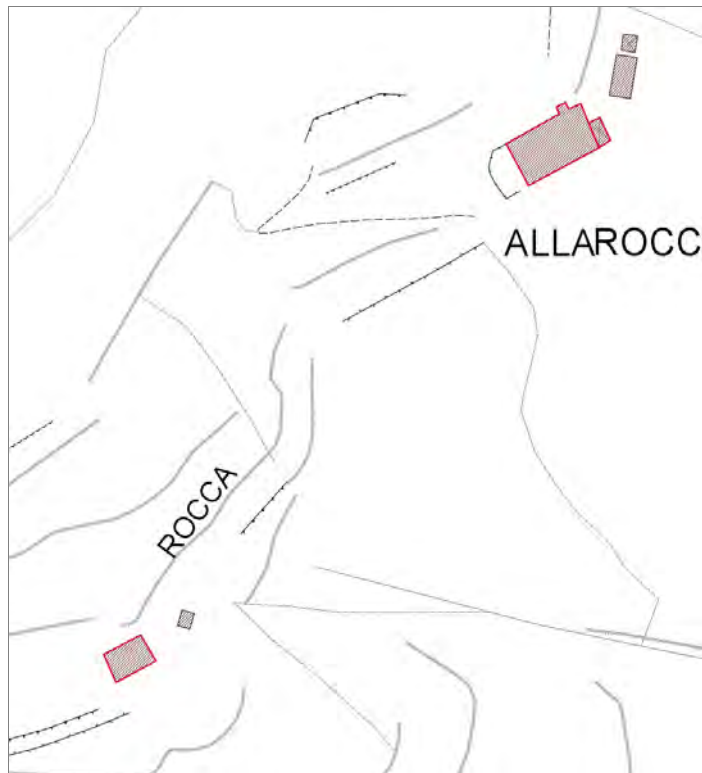
Informazioni sull'Edificio 23062

- **Usò prevalente:** non rilevabile

Edifici associati alla Scheda:

ID 19722 ID 21638





Informazioni sulla Scheda

Informazioni sulla Scheda

- **Data rilevazione** 01/12/2019
- **Non rilevabile:** inaccessibile
- **Località** ARSINA
- **Denominazione** vicinale della Rocca

Informazioni sull'Edificio 19722

- **Usò prevalente:** non rilevabile

Informazioni sull'Edificio 21638

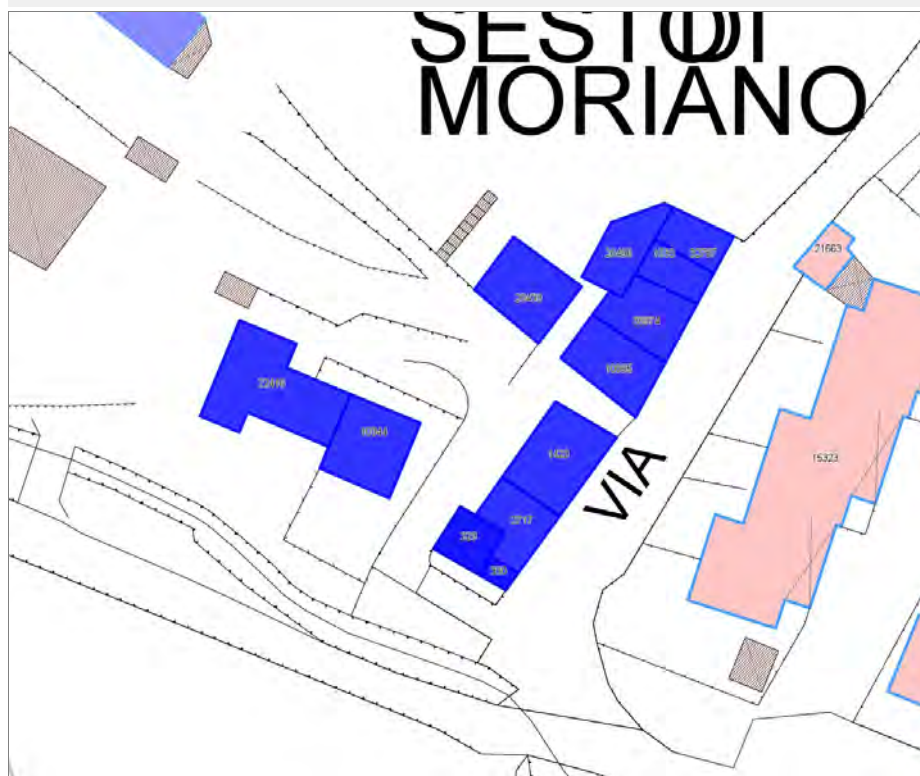
- **Usò prevalente:** non rilevabile

Edifici associati alla Scheda:

ID 1423 | ID 1533 | ID 2717 | ID 10065 | ID 10344 | ID 20439 | ID 22416 | ID 26496 | ID 32787 | ID 36974 |

Edificati Minori associati alla Scheda:

ID 329 | ID 330 |



SESTO DI MORIANO



Informazioni sulla Scheda

Informazioni sulla Scheda

- **Data rilevazione** 01/12/2019
- **Località** SESTO DI MORIANO
- **Denominazione** via della Chiesa di Sesto

Informazioni sull'Edificio 1423

- **Usi prevalenti:** residenziale
- **Usi presenti:** residenziale permanente

Edifici di impianto storico

- **Edifici di matrice rurale:** casa colonica isolata

Informazioni sull'Edificio 1533

- **Usi prevalenti:** residenziale
- **Usi presenti:** residenziale permanente

Edifici di impianto storico

- **Edifici con tipologie edilizie di base:** edifici con preminenza dei caratteri "in schiera"

Informazioni sull'Edificio 2717

- **Usi prevalenti:** industriale e artigianale
- **Usi presenti:** artigianato di servizio o artistico

Edifici di impianto storico

- **Edifici di matrice rurale:** fienili, stalle, manufatti di rimessaggio, ecc.

Informazioni sull'Edificio 10065

- **Usi prevalenti:** residenziale
- **Usi presenti:** residenziale permanente

Edifici di impianto storico

- **Edifici con tipologie edilizie di base:** edifici con preminenza dei caratteri "in linea"

Informazioni sull'Edificio 10344

- **Usi prevalenti:** residenziale
- **Usi presenti:** residenziale permanente

Edifici di impianto storico

- **Edifici con tipologie edilizie di base:** edifici con preminenza dei caratteri "in schiera"

Informazioni sull'Edificio 20439

- **Usi prevalenti:** residenziale
- **Usi presenti:** residenziale permanente

Edifici di impianto storico

- **Edifici con tipologie edilizie di base:** edifici con preminenza dei caratteri "in schiera"

Informazioni sull'Edificio 22416

- **Uso prevalente:** residenziale
- **Usi presenti:** residenziale permanente

Edifici di impianto storico

- **Edifici con tipologie edilizie di base:** edilizia con tipologia incerta ottenuta per trasformazioni di edifici più antichi

Informazioni sull'Edificio 26496

- **Uso prevalente:** residenziale
- **Usi presenti:** residenziale permanente

Edifici di impianto storico

- **Edifici con tipologie edilizie di base:** edifici con preminenza dei caratteri "in schiera"

Informazioni sull'Edificio 32787

- **Uso prevalente:** residenziale
- **Usi presenti:** residenziale permanente

Edifici di impianto storico

- **Edifici con tipologie edilizie di base:** edifici con preminenza dei caratteri "in schiera"

Informazioni sull'Edificio 36974

- **Uso prevalente:** residenziale
- **Usi presenti:** residenziale permanente

Edifici di impianto storico

- **Edifici con tipologie edilizie di base:** edifici con preminenza dei caratteri "in schiera"

Informazioni sull'Edificato Minore 329

Tipo

baracca, manufatto precario

Informazioni sull'Edificato Minore 330

Tipo

baracca, manufatto precario

FOTO n° 3663 (edificio 1423)



FOTO n° 3670 (edificio 1423)



FOTO n° 3681 (edificio 1423)



FOTO n° 3677 (edificio 1533)



FOTO n° 3662 (edificio 2717)



FOTO n° 3669 (edificio 2717)



FOTO n° 3675 (edificio 10065)



FOTO n° 3673 (edificio 10065)



FOTO n° 3661 (edificio 10344)



FOTO n° 3664 (edificio 10344)



FOTO n° 3671 (edificio 20439)



FOTO n° 3665 (edificio 22416)



FOTO n° 3674 (edificio 22416)



FOTO n° 3672 (edificio 26496)



FOTO n° 3678 (edificio 32787)



FOTO n° 3679 (edificio 32787)



FOTO n° 3676 (edificio 36974)



FOTO n° 3666 (edificato minore 329)



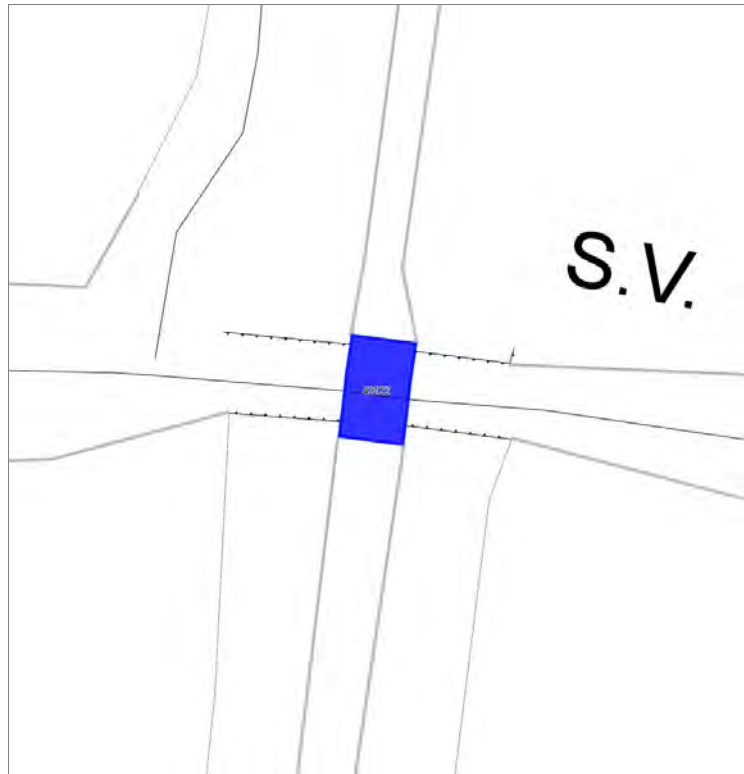
FOTO n° 3668 (edificato minore 329)

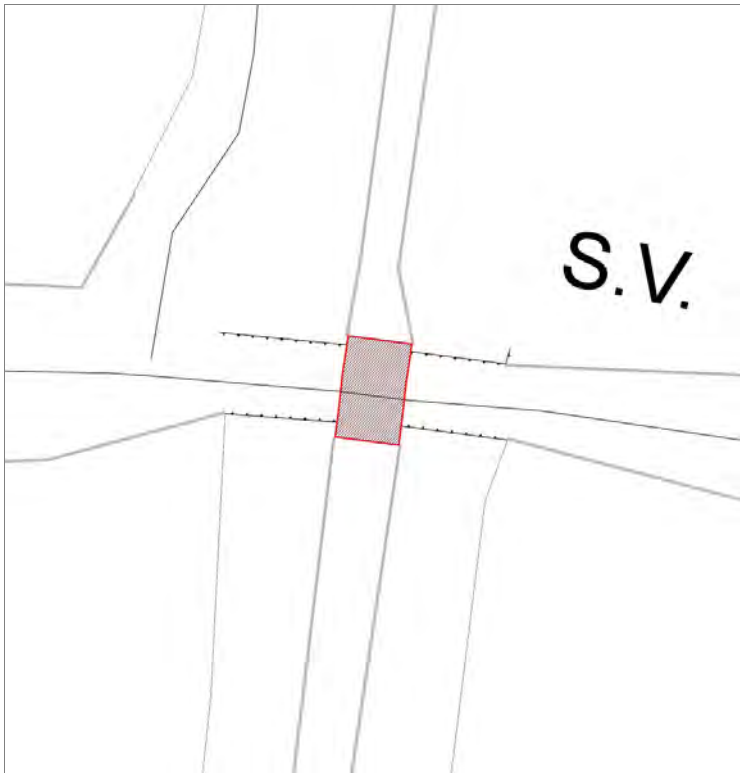


FOTO n° 3680 (edificato minore 330)



Edifici associati alla Scheda:
ID 43122





Informazioni sulla Scheda

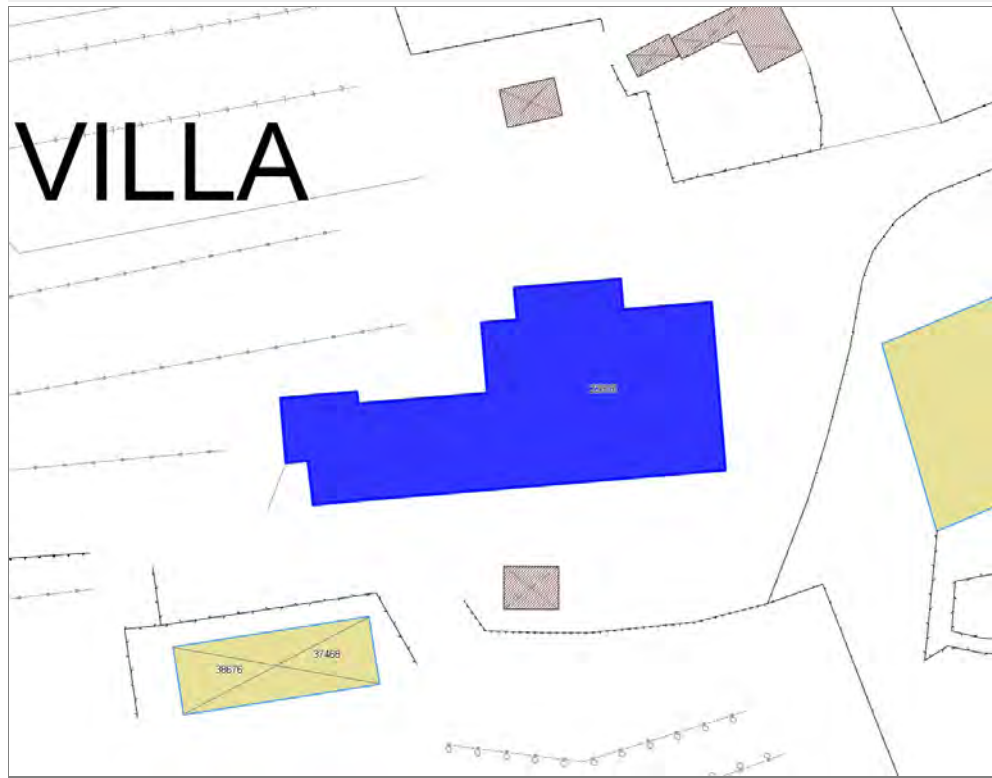
Informazioni sulla Scheda

- **Data rilevazione** 01/12/2019
- **Non rilevabile:** strada impervia, non percorribile in auto
- **Località** SANT'ALESSIO
- **Denominazione** S.v del Borghetto e di Corte Botticini

Informazioni sull'Edificio 43122

- **Usò prevalente:** non rilevabile

Edifici associati alla Scheda:
ID 22905



VILLA



Informazioni sulla Scheda

Informazioni sulla Scheda

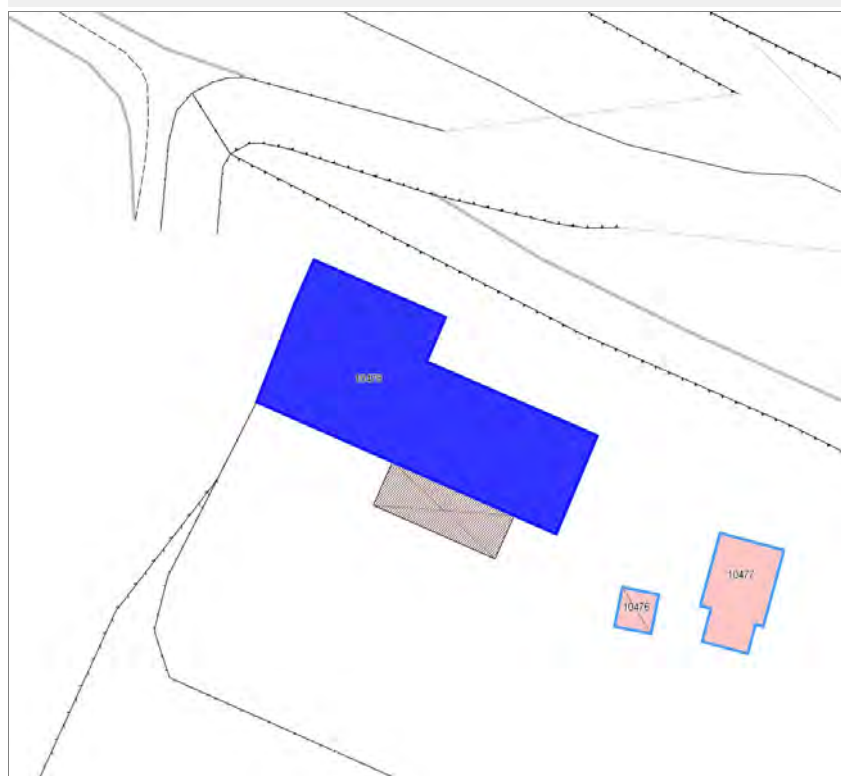
- **Data rilevazione** 01/12/2019
- **Non rilevabile:** accesso chiuso da cancello e custode vieta il rilievo
- **Località** CARIGNANO
- **Denominazione** traversa prima di via per Carignano

Informazioni sull'Edificio 22905

- **Usò prevalente:** non rilevabile

Edifici associati alla Scheda:

ID 10478





Informazioni sulla Scheda

Informazioni sulla Scheda

- **Data rilevazione** 01/12/2019
- **Località** Monte San Quirico
- **Denominazione** S.p. Lucca Camaiole n°1

Informazioni sull'Edificio 10478

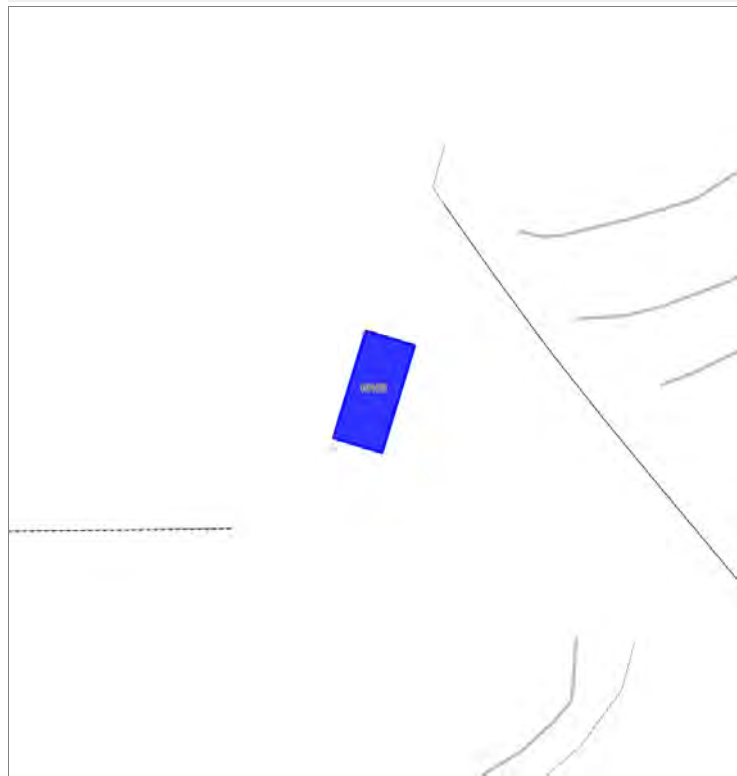
- **Usi prevalente:** non rilevabile
- **Usi presenti:** non rilevabile

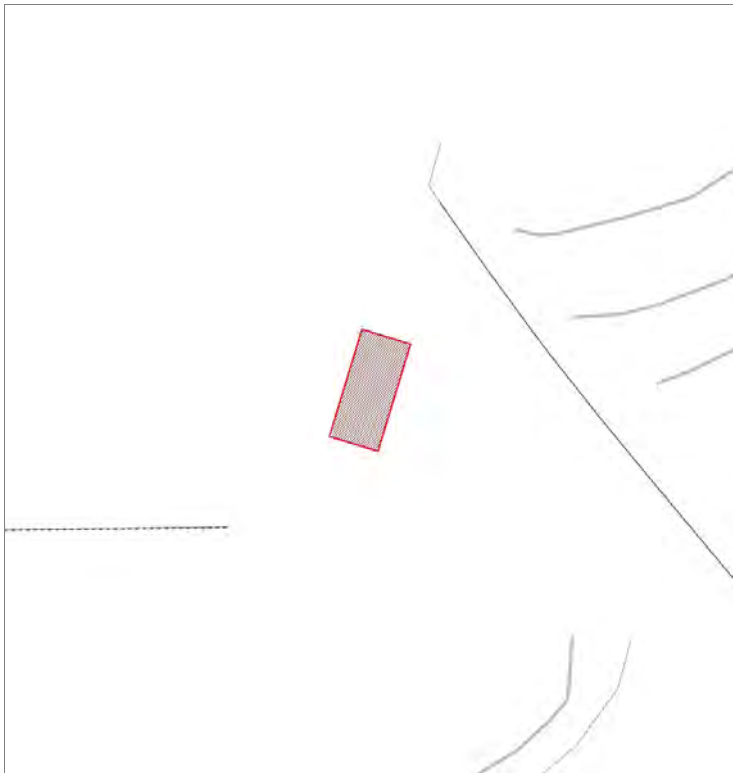
Edifici di impianto storico

- **Edifici di matrice rurale:** casa colonica isolata

Edifici associati alla Scheda:

ID 18108





Informazioni sulla Scheda


Informazioni sulla Scheda

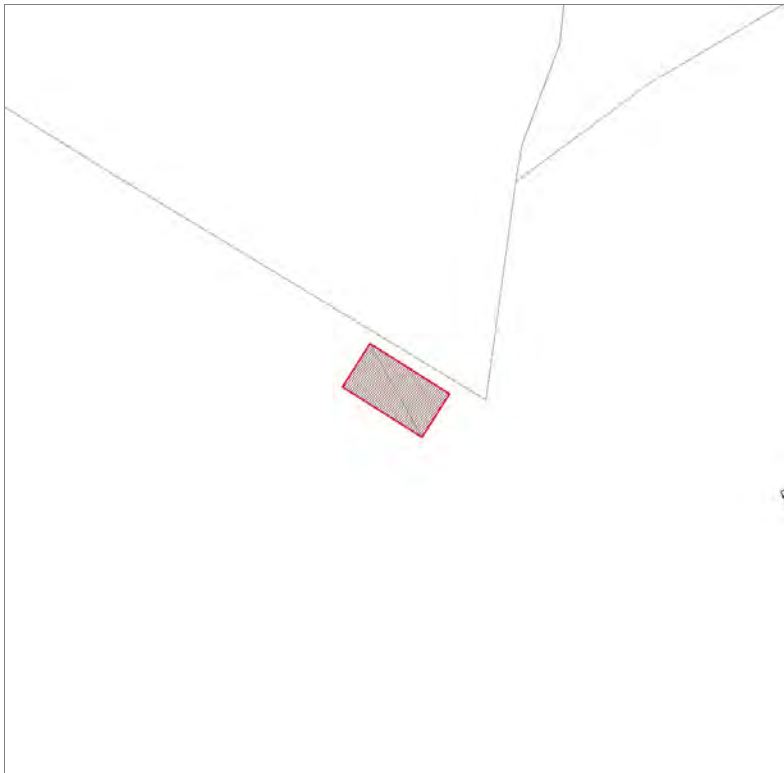
- **Data rilevazione** 01/12/2019
- **Non rilevabile:** strada non percorribile in auto
- **Località** CARIGNANO
- **Denominazione** VIA DELLE NUBACHE

Informazioni sull'Edificio 18108

- **Usò prevalente:** non rilevabile

Edifici associati alla Scheda:
ID 15930





Informazioni sulla Scheda

Informazioni sulla Scheda

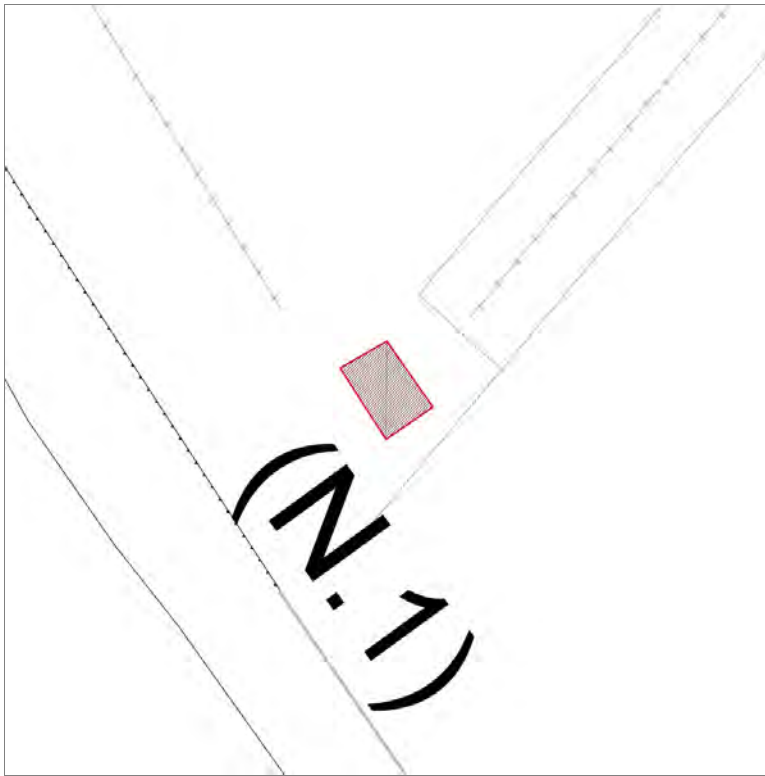
- **Data rilevazione** 01/12/2019
- **Non rilevabile:** Non accessibile strada non percorribile in auto
- **Località** Monte San Quirico
- **Denominazione** S.p. Lucca Camaiore

Informazioni sull'Edificio 15930

- **Usò prevalente:** non rilevabile

Edifici associati alla Scheda:
ID 43123





Informazioni sulla Scheda

Informazioni sulla Scheda

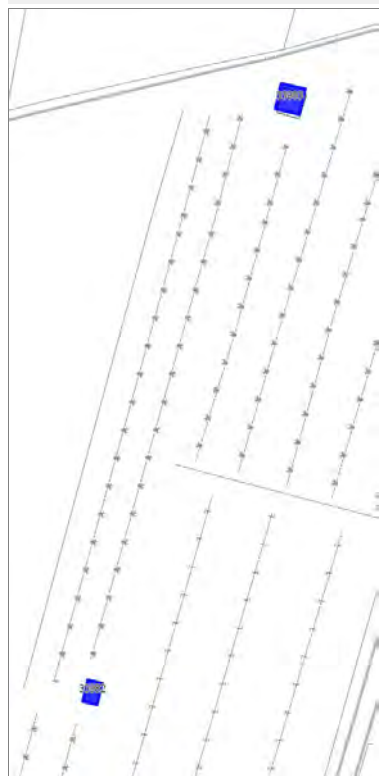
- **Data rilevazione** 01/12/2019
- **Non rilevabile:** Non accessibile
- **Località** MUTIGLIANO
- **Denominazione** S.p Lucca Camaiole n°1

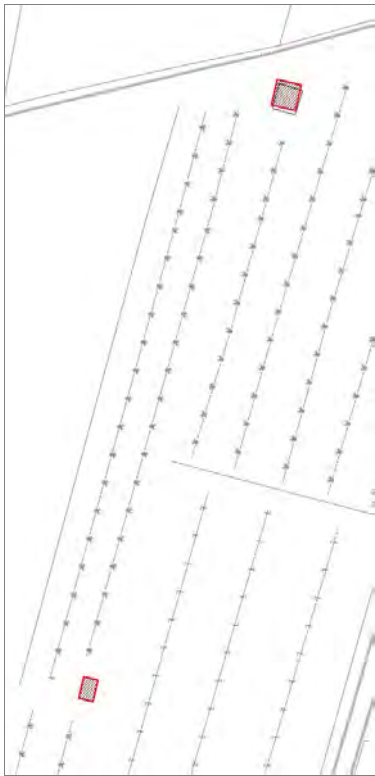
Informazioni sull'Edificio 43123

- **Usò prevalente:** non rilevabile

Edifici associati alla Scheda:

ID 33982 | ID 33983





Informazioni sulla Scheda

Informazioni sulla Scheda

- **Data rilevazione** 01/12/2019
- **Non rilevabile:** Non accessibile strada sterrata. Non raggiungibile in auto
- **Località** SAN QUIRICO DI MORIANO
- **Denominazione** Piana di Santarlasccio

Informazioni sull'Edificio 33982

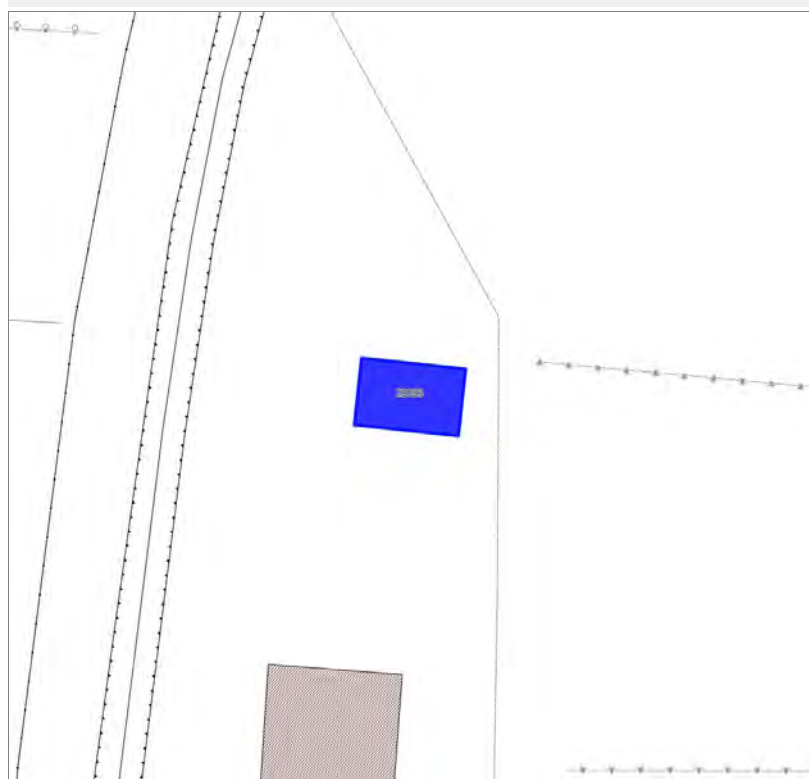
- **Usò prevalente:** non rilevabile

Informazioni sull'Edificio 33983

- **Usò prevalente:** non rilevabile

Edifici associati alla Scheda:

ID 29096





Informazioni sulla Scheda

Informazioni sulla Scheda

- **Data rilevazione** 01/12/2019
- **Località** SAN MICHELE DI MORIANO
- **Denominazione** via Fonda di Moriano

Informazioni sull'Edificio 29096

Edifici di impianto storico

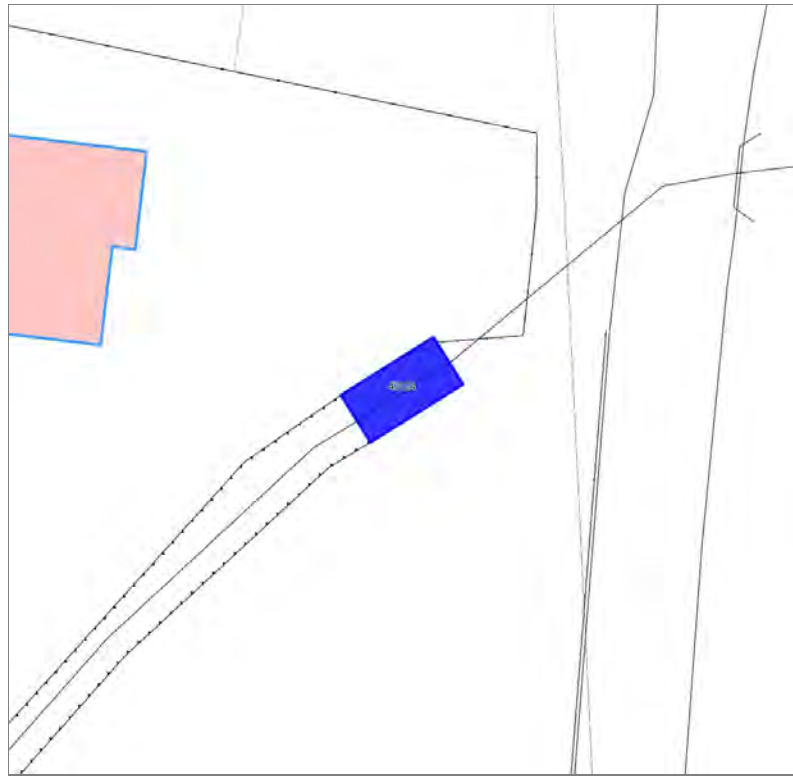
- **Altri edifici:** rudere

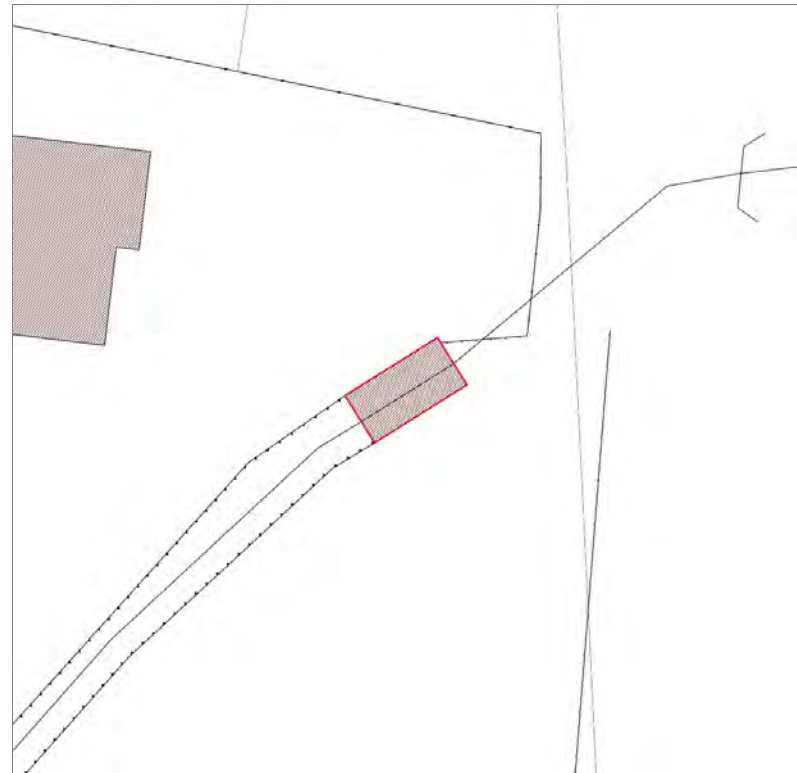


FOTO n° 45355 (edificio 29096)



Edifici associati alla Scheda:
ID 43124





Informazioni sulla Scheda

Informazioni sulla Scheda

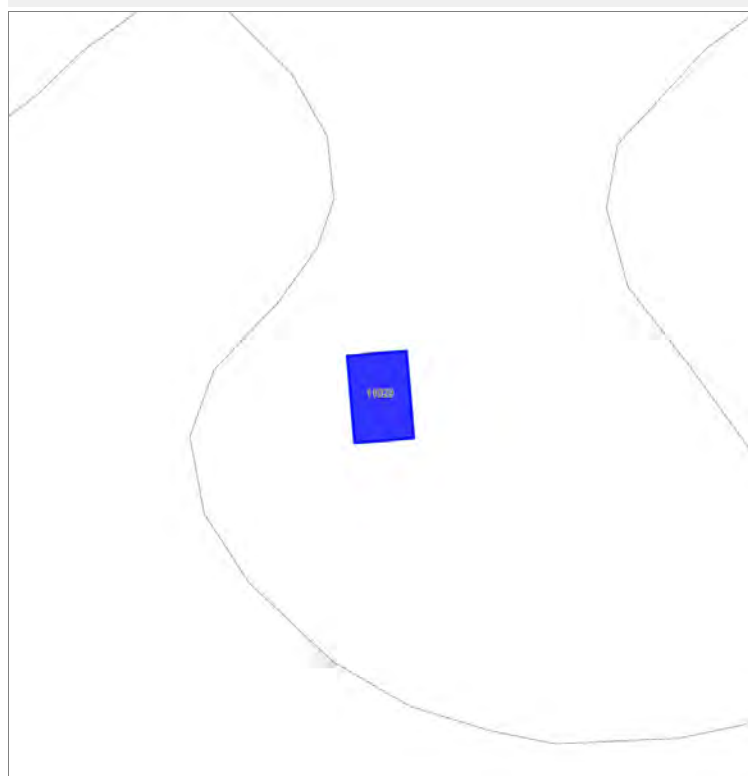
- **Data rilevazione** 01/12/2019
- **Non rilevabile:** non accessibile
- **Località** SAN MICHELE DI MORIANO
- **Denominazione** via di Moriano

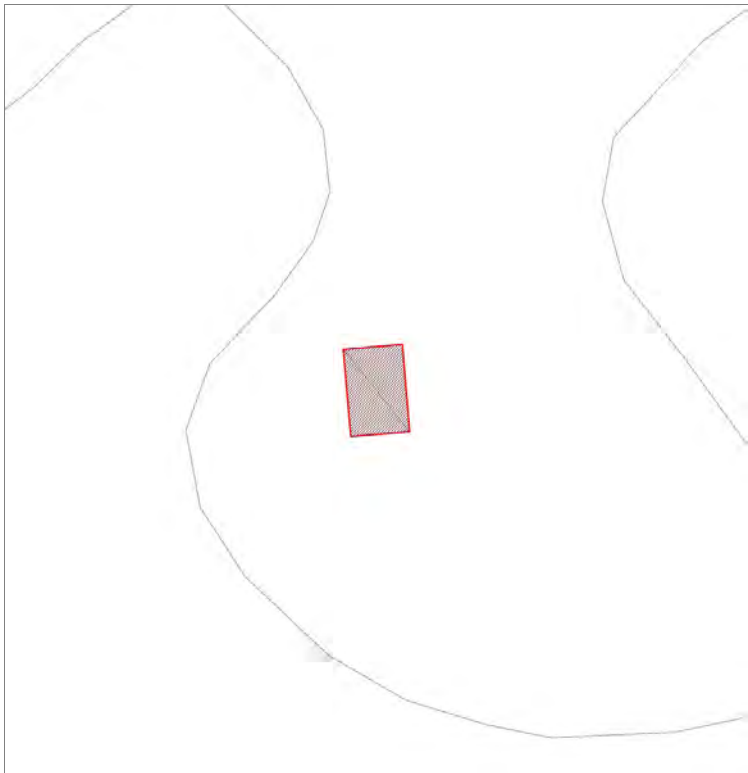
Informazioni sull'Edificio 43124

- **Usò prevalente:** non rilevabile

Edifici associati alla Scheda:

ID 11029





Informazioni sulla Scheda

Informazioni sulla Scheda

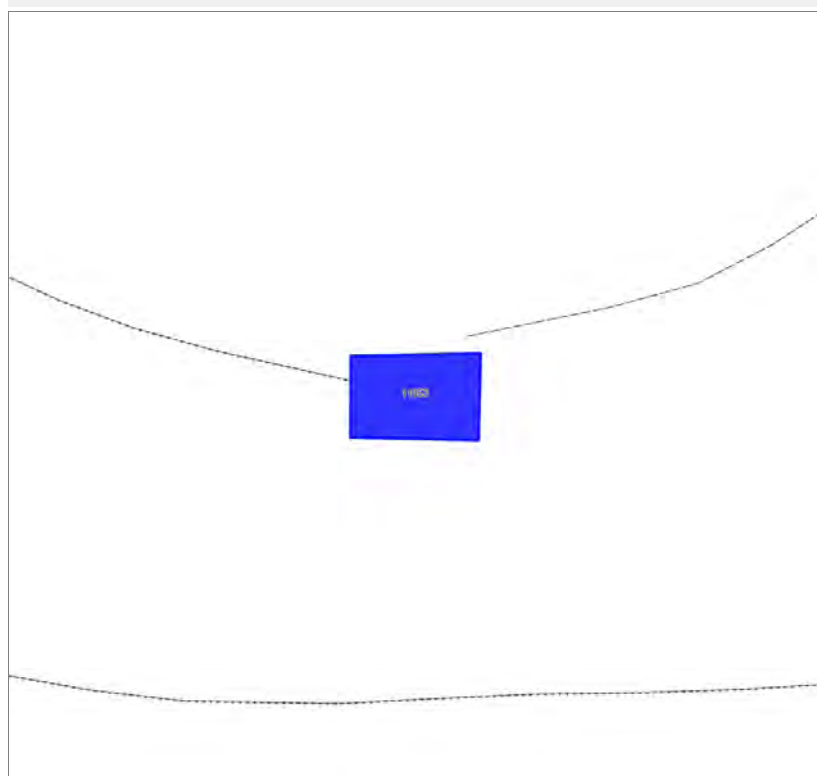
- **Data rilevazione** 01/12/2019
- **Non rilevabile:** strada non percorribile in auto
- **Località** SAN LORENZO DI MORIANO
- **Denominazione** via Colle Morianese

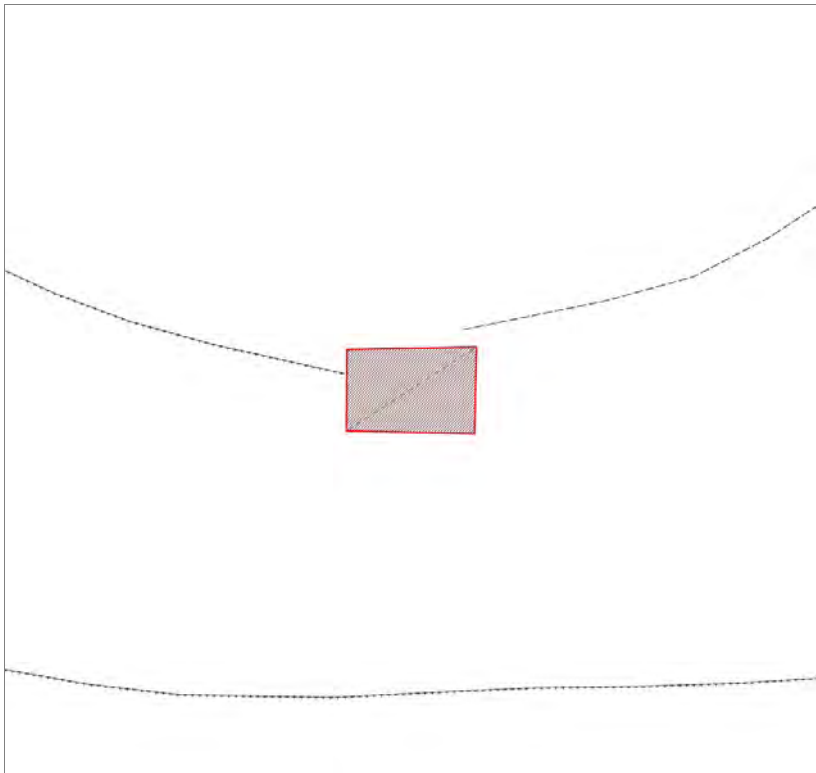
Informazioni sull'Edificio 11029

- **Usò prevalente:** non rilevabile

Edifici associati alla Scheda:

ID 11853





Informazioni sulla Scheda

Informazioni sulla Scheda

- **Data rilevazione** 01/12/2019
- **Non rilevabile:** strada impervia non raggiungibile in auto
- **Località** AQUILEA
- **Denominazione** vi di Pescaglino

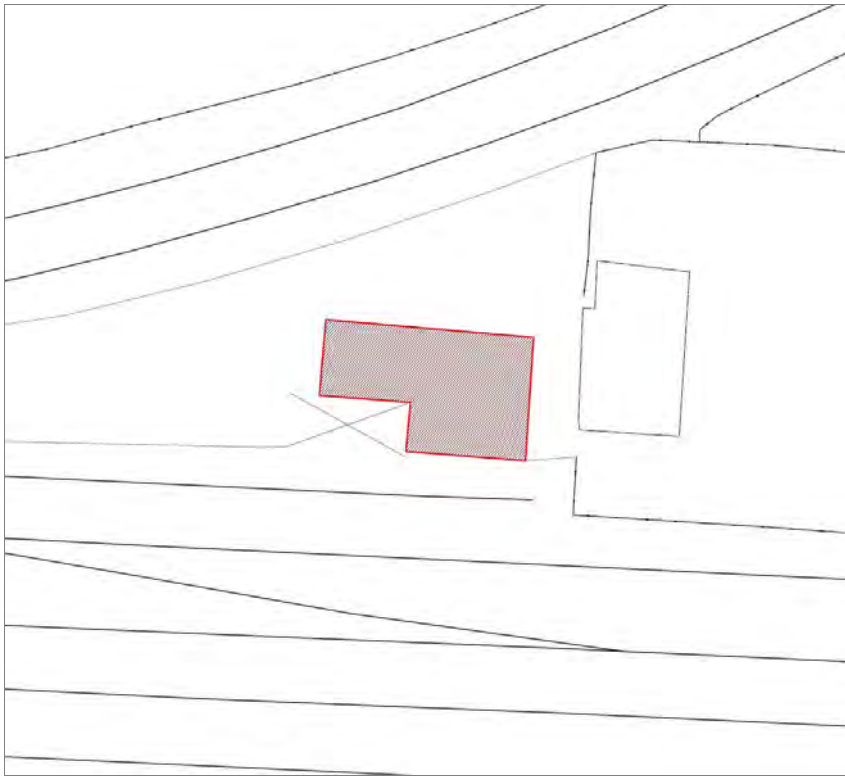
Informazioni sull'Edificio 11853

- **Usò prevalente:** non rilevabile

Edifici associati alla Scheda:

ID 35964





Informazioni sulla Scheda

Informazioni sulla Scheda

- **Data rilevazione** 07/12/2019
- **Località** SAN CONCORDIO
- **Denominazione** Ai Baroni

Informazioni sull'Edificio 35964

- **Usi prevalenti:** non in uso
- **Usi presenti:** non in uso

Edifici di impianto storico

- **Edifici a carattere specialistico:** civile



FOTO n° 47807 (scheda)



FOTO n° 47808 (scheda)



FOTO n° 47809 (scheda)



FOTO n° 47810 (scheda)



FOTO n° 47811 (scheda)



FOTO n° 47653 (edificio 35964)



FOTO n° 47654 (edificio 35964)



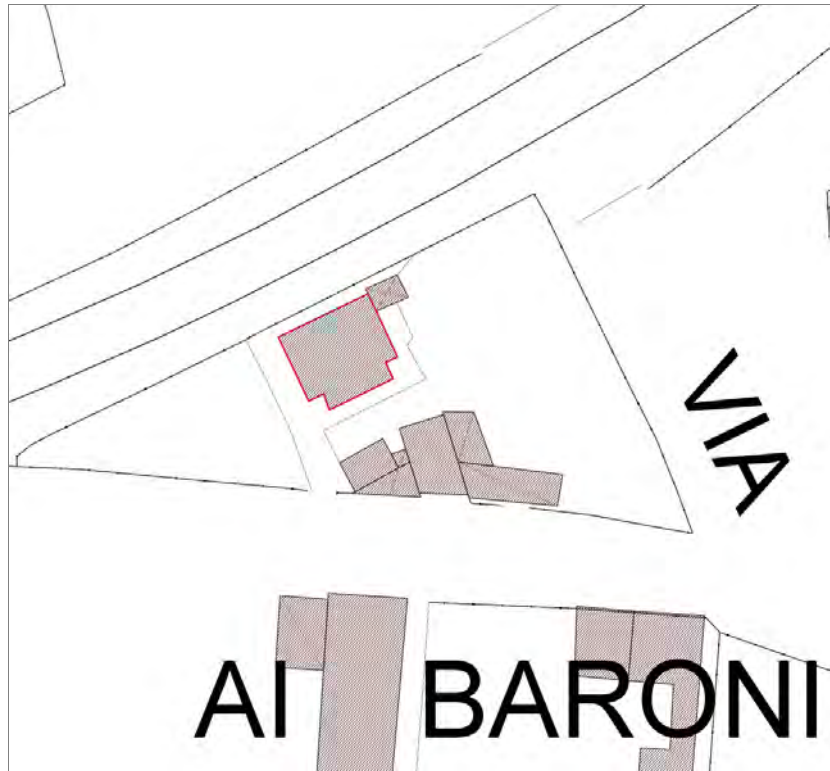
Edifici associati alla Scheda:

ID 3715

Edificati Minori associati alla Scheda:

ID 4673 | ID 4674





Informazioni sulla Scheda

Informazioni sulla Scheda

- Data rilevazione 09/12/2019
- Località SAN CONCORDIO
- Denominazione Ai Baroni

Informazioni sull'Edificio 3715

- **Usò prevalente:** residenziale
- **Usi presenti:** residenziale permanente
- **Numero alloggi:** 1

Edifici di impianto storico

- **Edifici a carattere specialistico:** civile

Informazioni sull'Edificato Minore 4673

Tipo

baracca, manufatto precario

Informazioni sull'Edificato Minore 4674

Tipo

tettoia

FOTO n° 47815 (scheda)



FOTO n° 47816 (scheda)



FOTO n° 47817 (scheda)



FOTO n° 46830 (edificio 3715)



FOTO n° 46831 (edificio 3715)



FOTO n° 46832 (edificio 3715)



FOTO n° 46837 (edificio 3715)



FOTO n° 46833 (edificato minore 4673)




FOTO n° 46834 (edificato minore 4673)



FOTO n° 46835 (edificato minore 4673)



FOTO n° 46836 (edificato minore 4674)



Edifici associati alla Scheda:

ID 19307





Informazioni sulla Scheda

Informazioni sulla Scheda

- **Data rilevazione** 09/12/2019
- **Località** SAN CONCORDIO
- **Denominazione** Via per Corte Pulla

Informazioni sull'Edificio 19307

- **Usò prevalente:** residenziale
- **Usi presenti:** residenziale permanente
- **Numero alloggi:** 2

Edifici di impianto storico

- **Edifici con tipologie edilizie di base:** edifici con preminenza dei caratteri "in linea"



FOTO n° 47821 (scheda)



FOTO n° 47822 (scheda)



FOTO n° 47823 (scheda)



FOTO n° 47643 (edificio 19307)



FOTO n° 47644 (edificio 19307)



FOTO n° 47818 (edificio 19307)



FOTO n° 47819 (edificio 19307)



FOTO n° 47820 (edificio 19307)

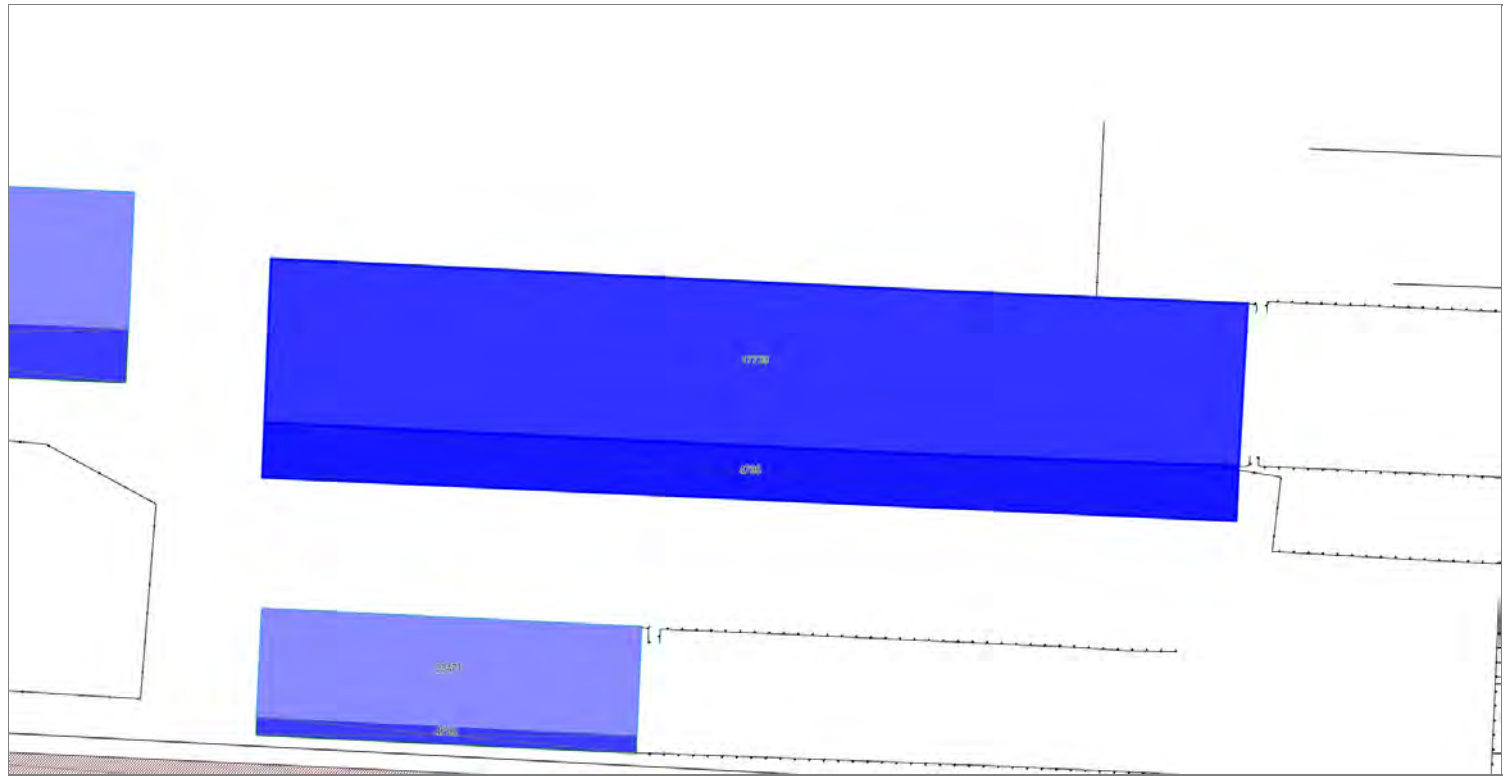


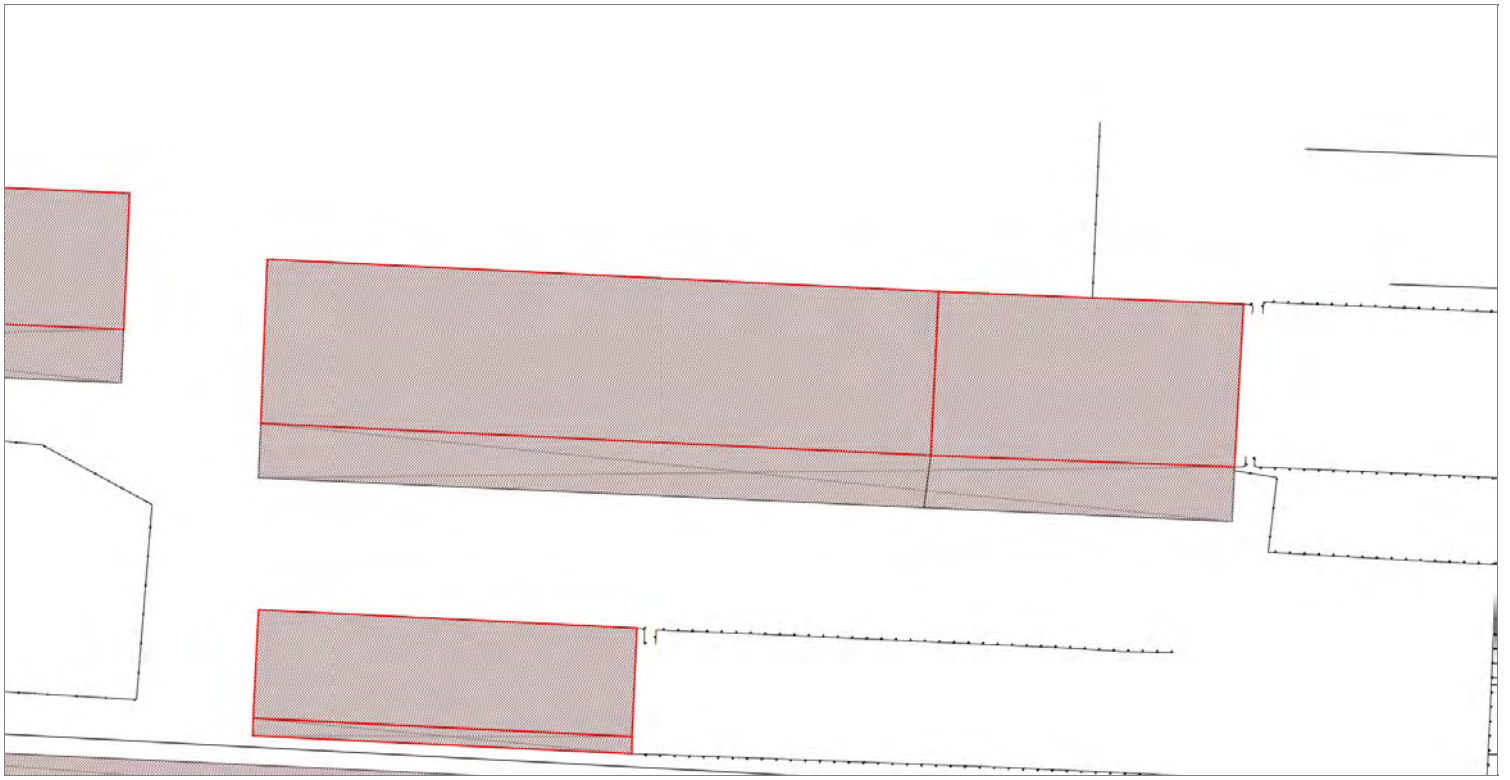
Edifici associati alla Scheda:

ID 17739

Edificati Minori associati alla Scheda:

ID 4795





Informazioni sulla Scheda

Informazioni sulla Scheda

- **Data rilevazione** 09/12/2019
- **Località** SAN CONCORDIO
- **Denominazione** Stazione Lucca

Informazioni sull'Edificio 17739

- **Usi prevalenti:** non in uso
 - **Usi presenti:** non in uso
- Edifici di impianto storico**
- **Edifici a carattere specialistico:** civile

Informazioni sull'Edificato Minore 4795

Tipo
tettoia

Rilievi fotografici

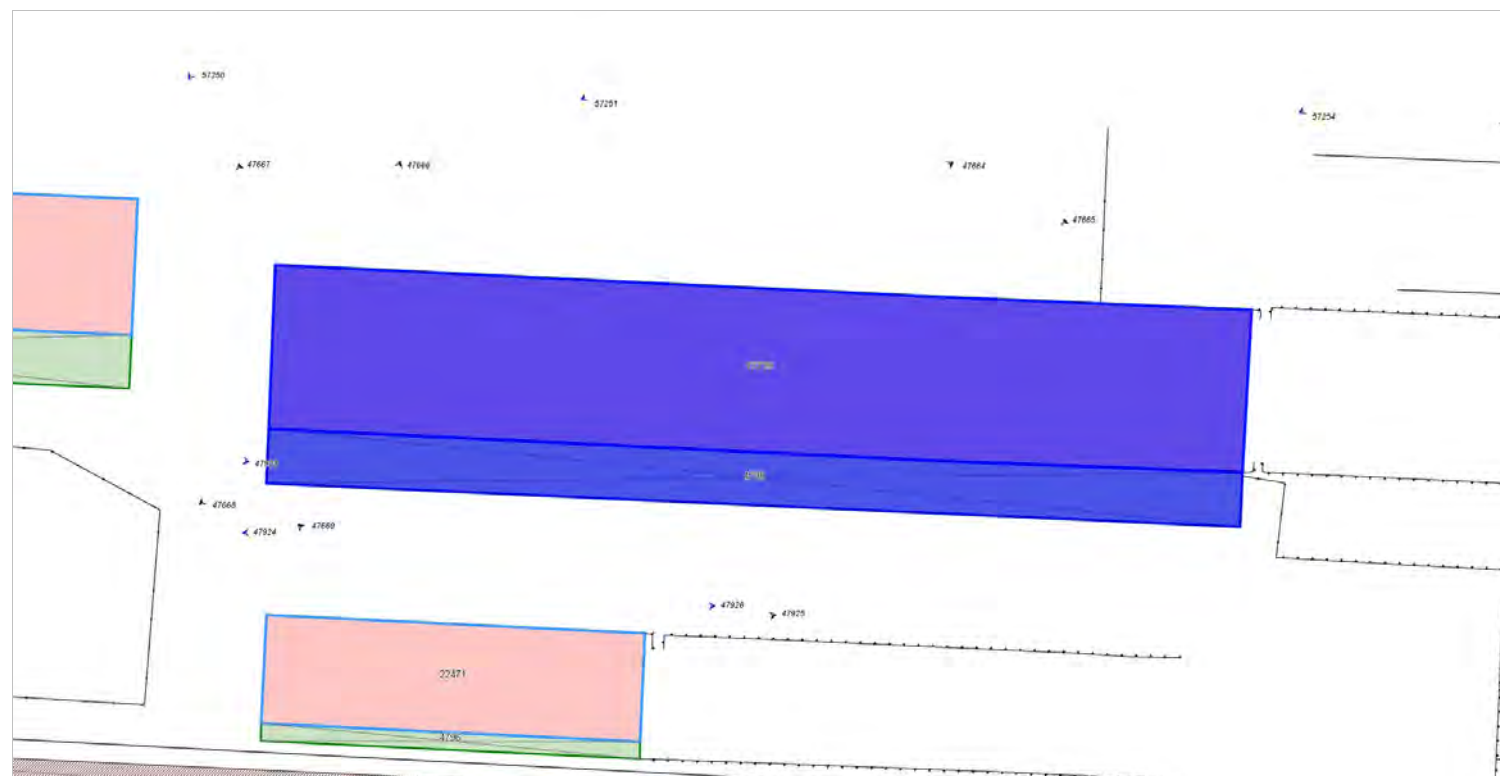


FOTO n° 47924 (scheda)



FOTO n° 47663 (edificio 17739)



FOTO n° 47664 (edificio 17739)



FOTO n° 47665 (edificio 17739)



FOTO n° 47666 (edificio 17739)



FOTO n° 47667 (edificio 17739)



FOTO n° 47668 (edificio 17739)

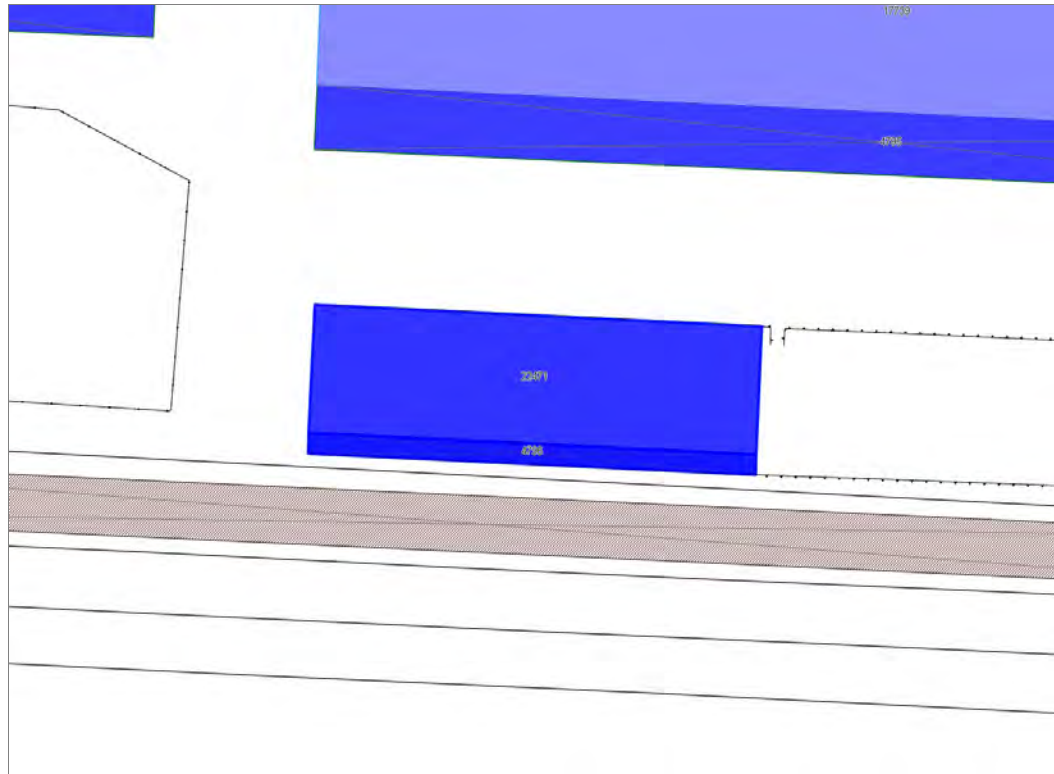


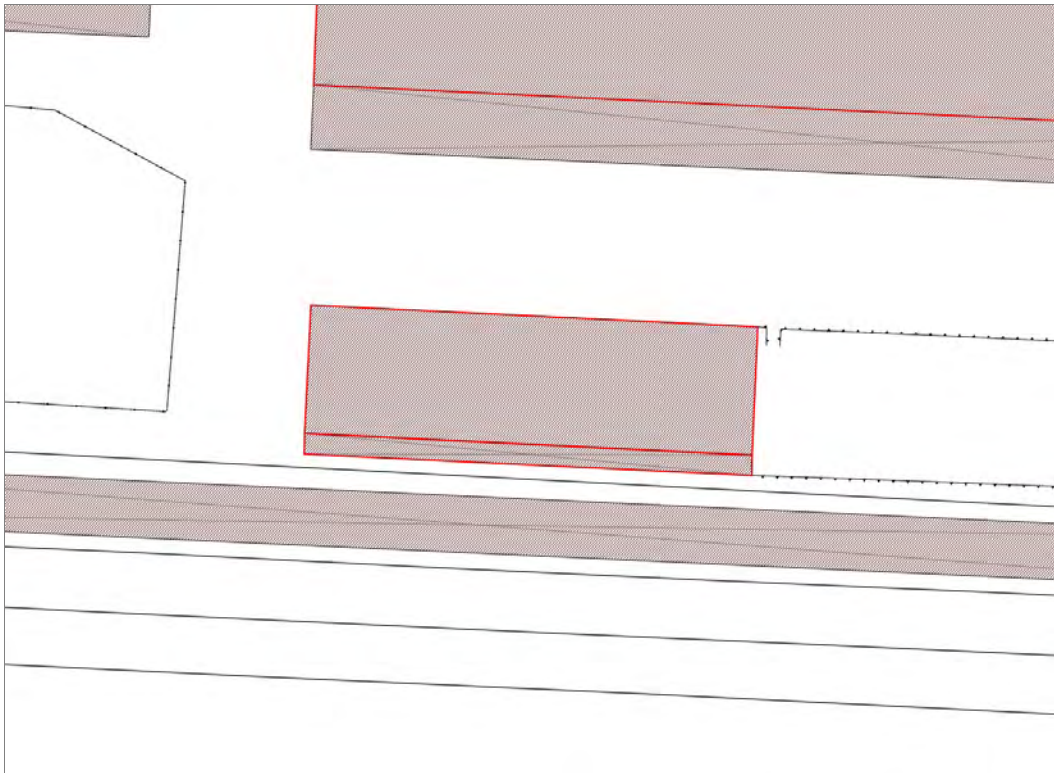
Edifici associati alla Scheda:

ID 22471

Edificati Minori associati alla Scheda:

ID 4796





Informazioni sulla Scheda

Informazioni sulla Scheda

- **Data rilevazione** 09/12/2019
- **Località** SAN CONCORDIO
- **Denominazione** Stazione Lucca

Informazioni sull'Edificio 22471

- **Usi prevalenti:** non in uso
- **Usi presenti:** non in uso

Edifici di impianto storico

- **Edifici a carattere specialistico:** civile

Informazioni sull'Edificato Minore 4796

Tipo
tettoia

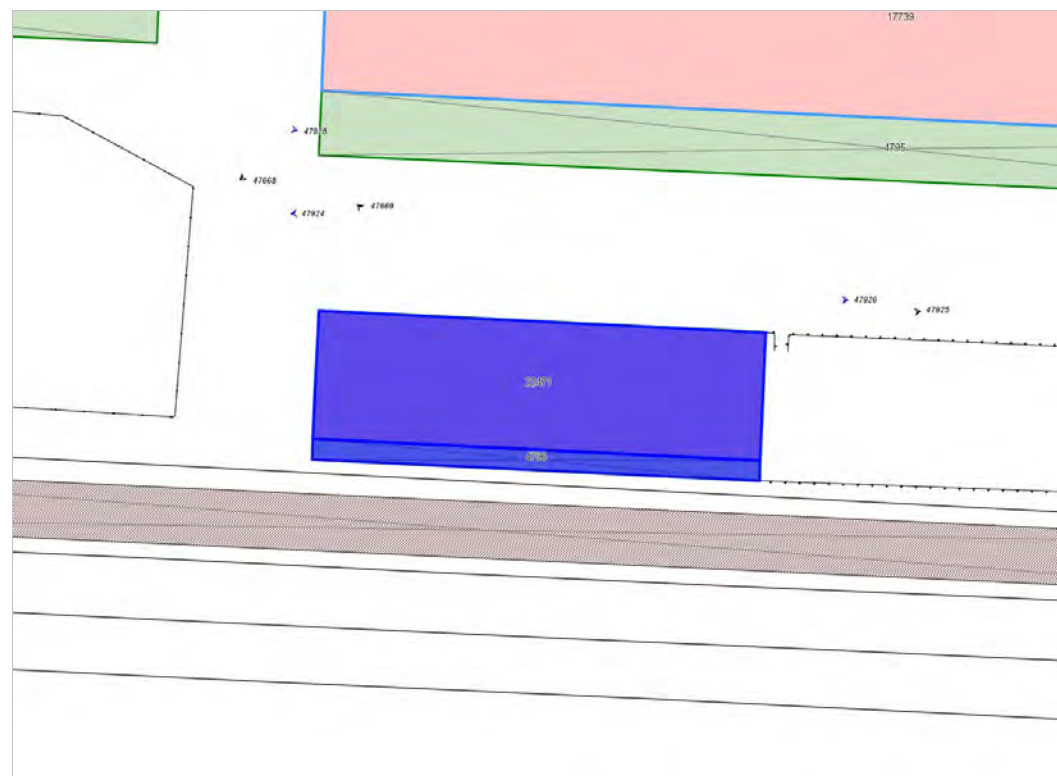


FOTO n° 47926 (scheda)



FOTO n° 47669 (edificio 22471)



FOTO n° 47925 (edificio 22471)

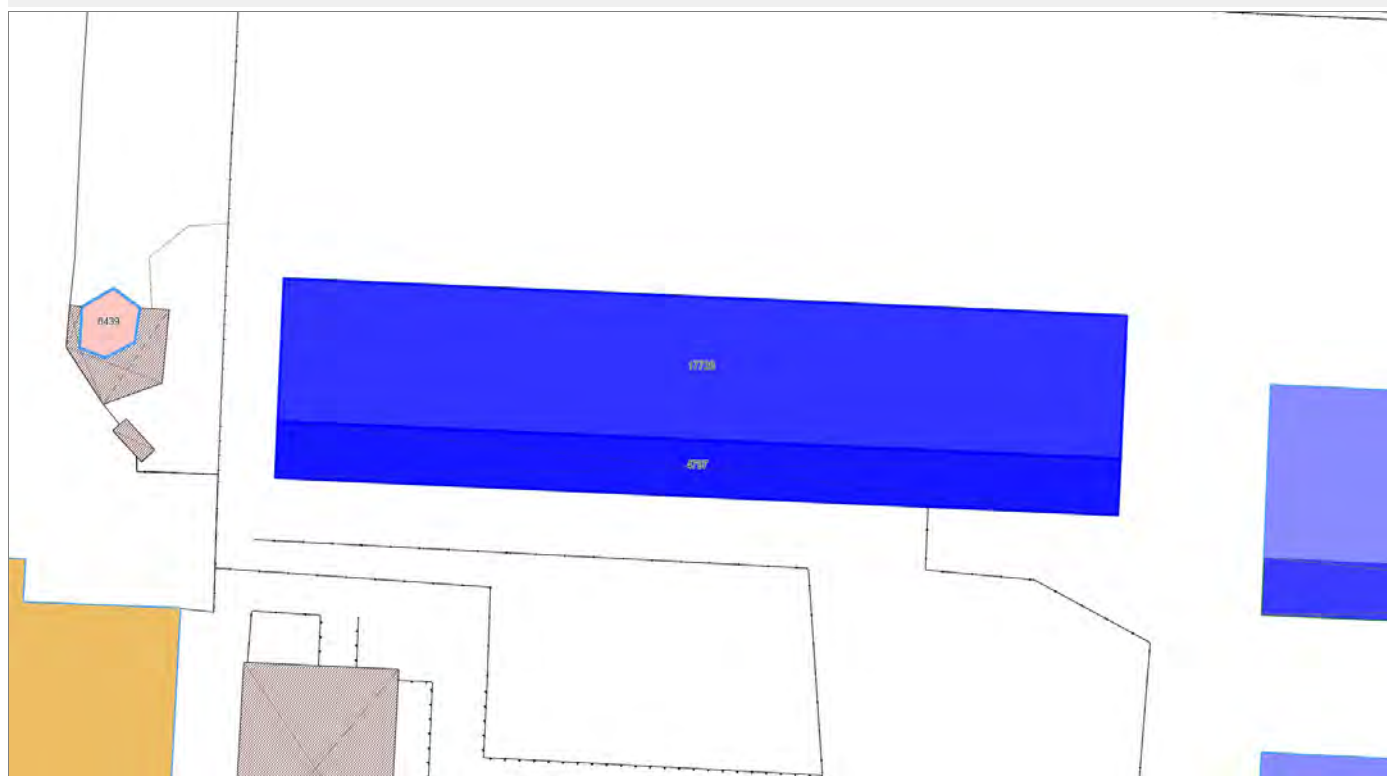


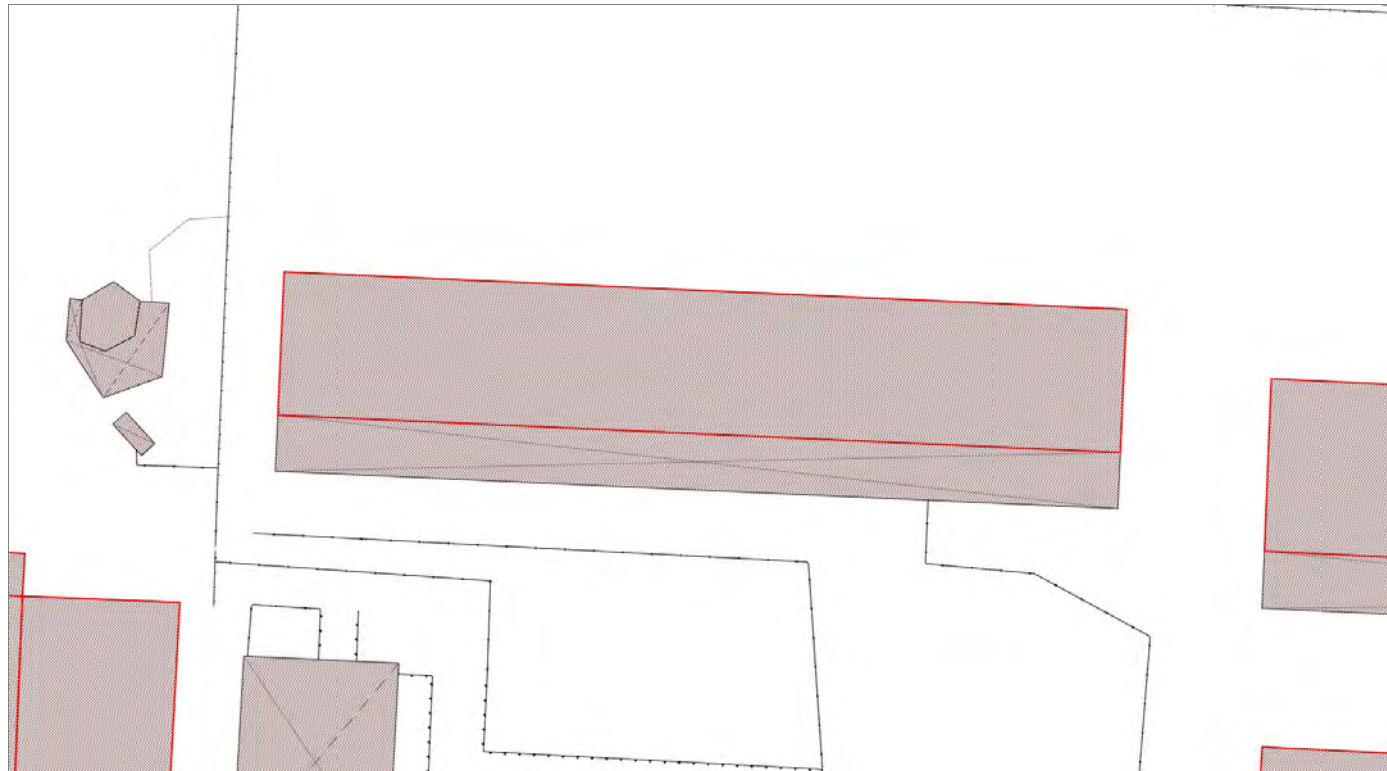
Edifici associati alla Scheda:

ID 17738

Edificati Minori associati alla Scheda:

ID 4797





Informazioni sulla Scheda

Informazioni sulla Scheda

- **Data rilevazione** 09/12/2019
- **Località** SAN CONCORDIO
- **Denominazione** Stazione Lucca

Informazioni sull'Edificio 17738

- **Usi prevalenti:** non in uso
- **Usi presenti:** non in uso

Edifici di impianto storico

- **Edifici a carattere specialistico:** civile

Informazioni sull'Edificato Minore 4797

Tipo
tettoia

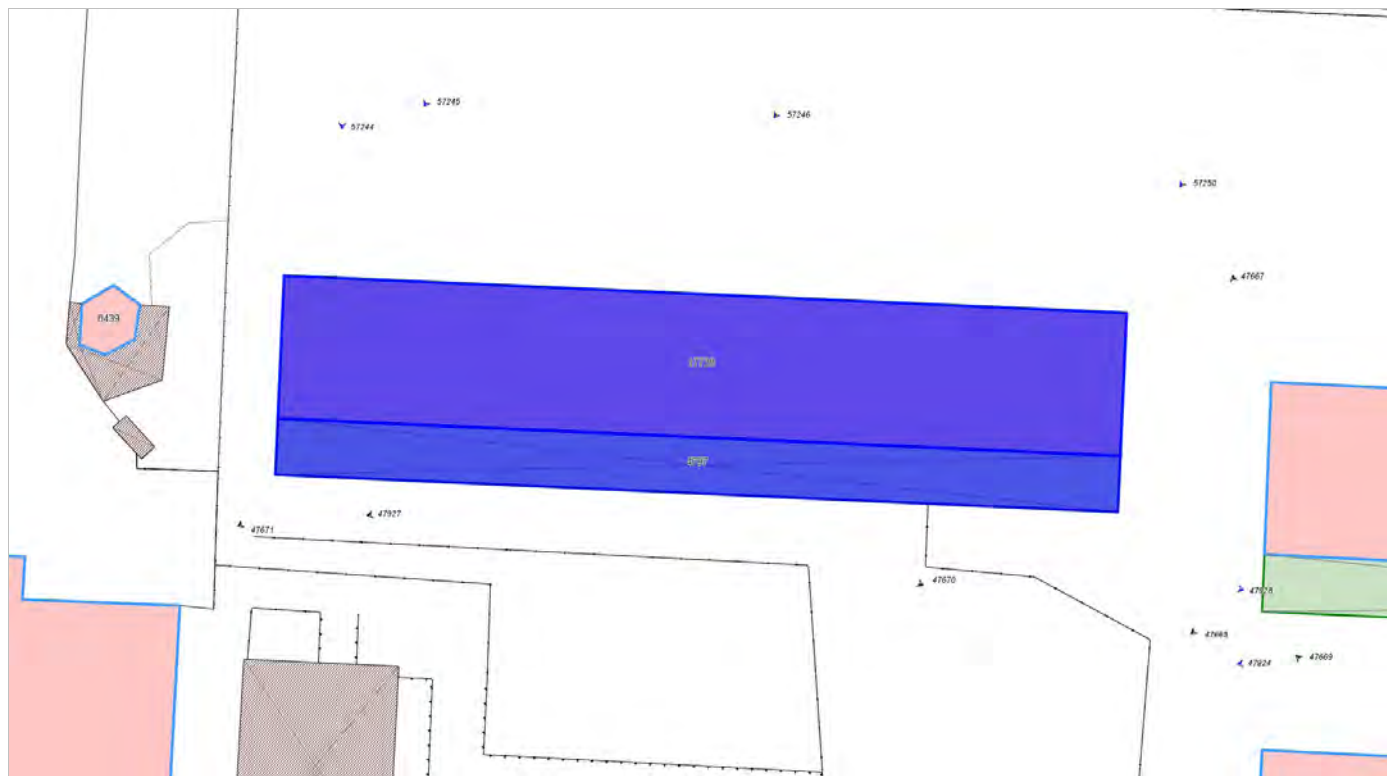


FOTO n° 47928 (scheda)



FOTO n° 47670 (edificio 17738)



FOTO n° 47671 (edificio 17738)



FOTO n° 47927 (edificio 17738)

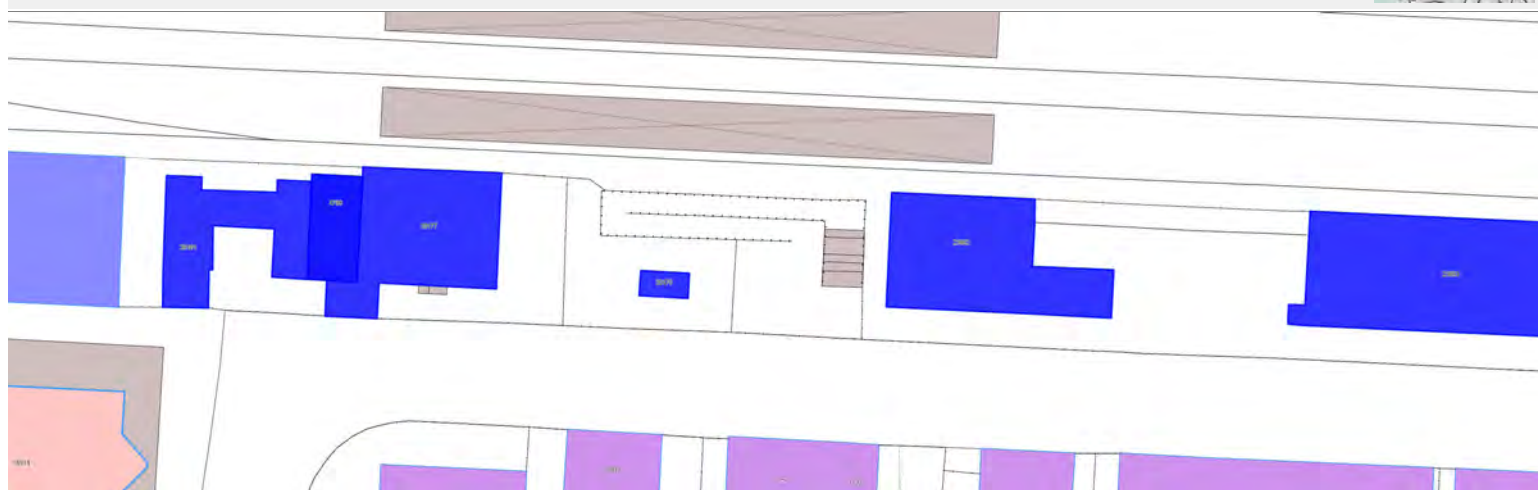


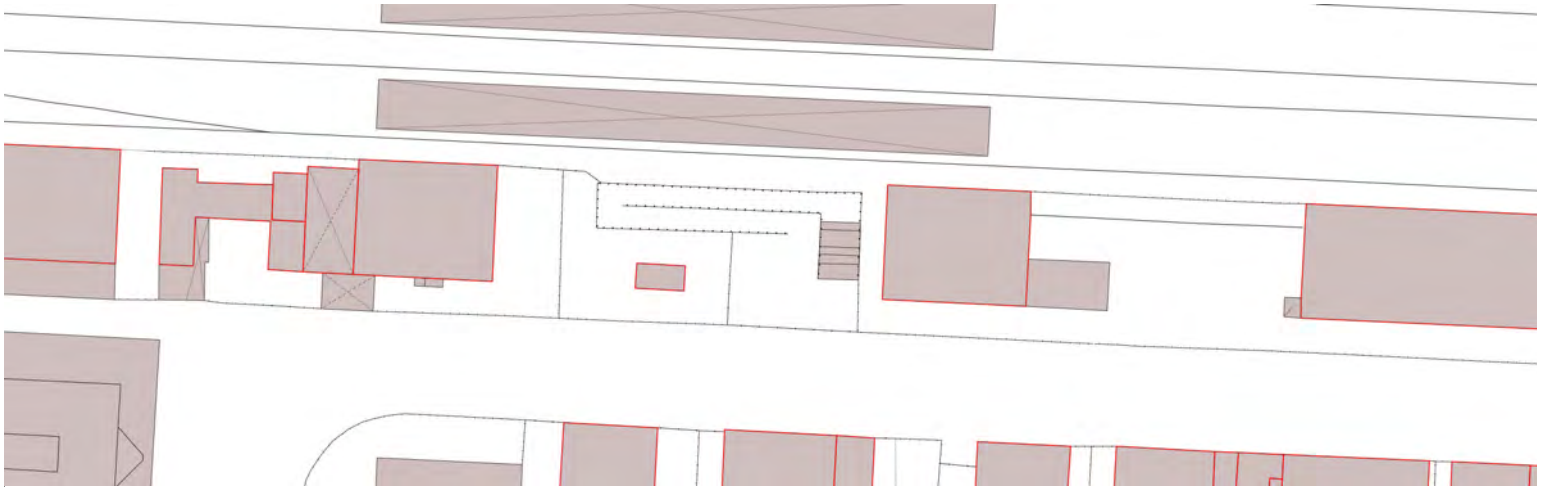
Edifici associati alla Scheda:

ID 23892 ID 23893 ID 30176 ID 30177 ID 30181

Edificati Minori associati alla Scheda:

ID 4798





Informazioni sulla Scheda

- **Informazioni sulla Scheda**
- Data rilevazione 09/12/2019
- Località SMI CONCORDIO
- Denominazione Stazione Lucca

Informazioni sull'Edificio 23892

- **Uso prevalente:** di servizio
 - **Usi presenti:** mobilità
- Edifici di impianto storico
- **Edifici a carattere specialistico:** civile

Informazioni sull'Edificio 23893

- **Uso prevalente:** di servizio
 - **Usi presenti:** mobilità
- Edifici di impianto storico
- **Edifici a carattere specialistico:** civile

Informazioni sull'Edificio 30176

- **Uso prevalente:** di servizio
 - **Usi presenti:** tecnologico
- Edifici di impianto storico
- **Edifici a carattere specialistico:** civile

Informazioni sull'Edificio 30177

- **Uso prevalente:** di servizio
 - **Usi presenti:** militare
- Edifici di impianto storico
- **Edifici a carattere specialistico:** civile

Informazioni sull'Edificio 30181

- **Uso prevalente:** non in uso
 - **Usi presenti:** non in uso
- Edifici di impianto storico
- **Edifici a carattere specialistico:** civile

Informazioni sull'Edificato Minore 4798

Tipo
baracca, manufatto precario

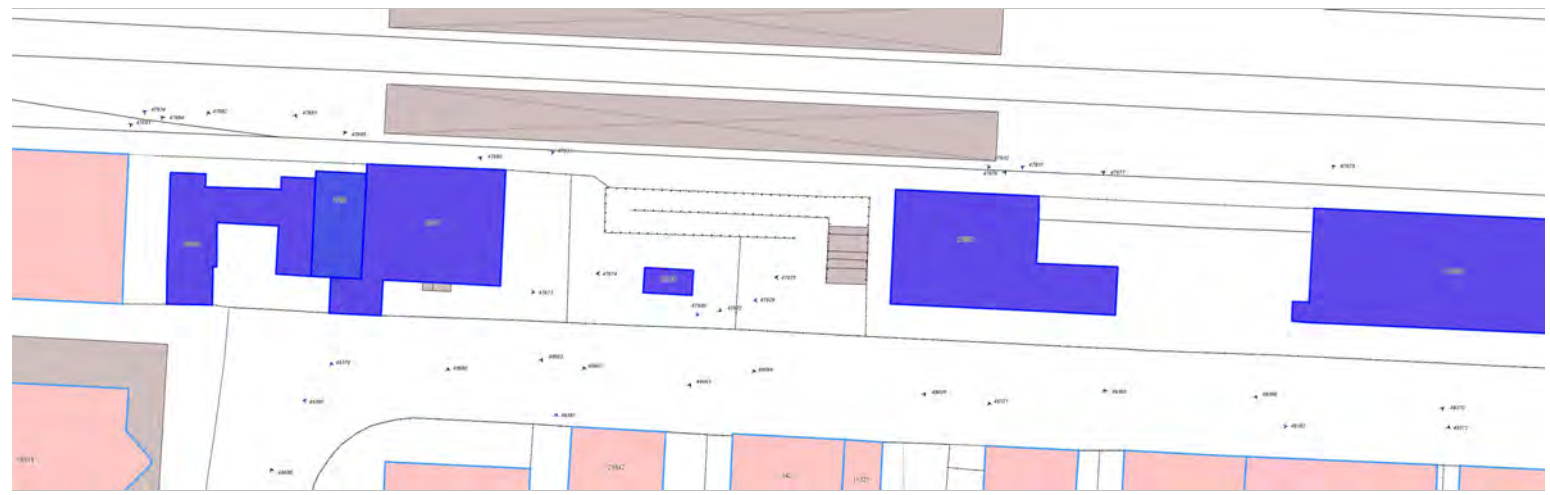


FOTO n° 47929 (scheda)



FOTO n° 47930 (scheda)



FOTO n° 47931 (scheda)



FOTO n° 47932 (scheda)



FOTO n° 47933 (scheda)



FOTO n° 47934 (scheda)



FOTO n° 47675 (edificio 23892)



FOTO n° 47676 (edificio 23892)



FOTO n° 47677 (edificio 23892)



FOTO n° 47678 (edificio 23893)



FOTO n° 47679 (edificio 23893)



FOTO n° 47672 (edificio 30176)



FOTO n° 47674 (edificio 30176)



FOTO n° 47673 (edificio 30177)



FOTO n° 47680 (edificio 30177)



FOTO n° 47681 (edificio 30181)



FOTO n° 47682 (edificio 30181)



FOTO n° 47684 (edificio 30181)



Edifici associati alla Scheda:

ID 7967





Informazioni sulla Scheda

Informazioni sulla Scheda

- **Data rilevazione** 12/12/2019
- **Località** MASSA PISANA
- **Denominazione** via nuova per Pisa

Informazioni sull'Edificio 7967

- **Usò prevalente:** residenziale
- **Usi presenti:** residenziale permanente
- **Numero alloggi:** 1

Edifici di impianto storico

- **Edifici con tipologie edilizie di base:** edifici con preminenza dei caratteri "in linea"

Rilievi fotografici



FOTO n° 48117 (scheda)



FOTO n° 48118 (scheda)



FOTO n° 48119 (scheda)



FOTO n° 48114 (edificio 7967)



FOTO n° 48115 (edificio 7967)



FOTO n° 48116 (edificio 7967)



Edifici associati alla Scheda:

ID 7968





Informazioni sulla Scheda

Informazioni sulla Scheda

- **Data rilevazione** 12/12/2019
- **Località** MASSA PISANA
- **Denominazione** via nuova per Pisa

Informazioni sull'Edificio 7968

- **Uso prevalente:** accessorio
- **Usi presenti:** accessorio

Edifici di impianto storico

- **Edifici di matrice rurale:** fienili, stalle, manufatti di rimessaggio, ecc.



FOTO n° 48120 (scheda)



FOTO n° 48121 (scheda)



FOTO n° 48122 (scheda)



FOTO n° 48123 (edificio 7968)



FOTO n° 48124 (edificio 7968)



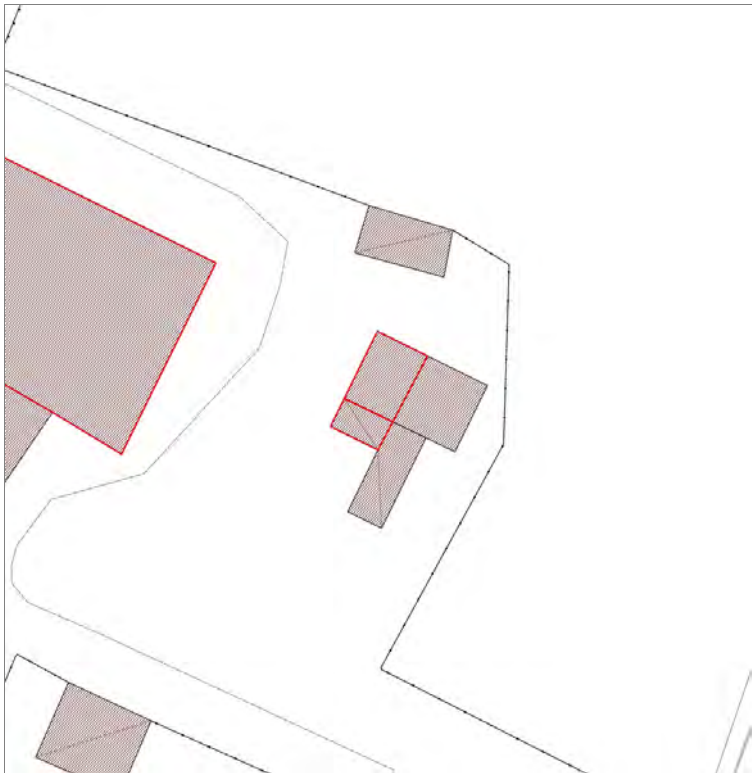
FOTO n° 48125 (edificio 7968)



Edifici associati alla Scheda:

ID 19446





Informazioni sulla Scheda

Informazioni sulla Scheda

- **Data rilevazione** 12/12/2019
- **Località** MASSA PISANA
- **Denominazione** Rio Guappero

Informazioni sull'Edificio 19446

- **Usò prevalente:** non in uso
- **Usi presenti:** non in uso

Manufatti e altri edifici

- **Accessori:** forni



FOTO n° 48145 (scheda)



FOTO n° 48146 (scheda)



FOTO n° 48143 (edificio 19446)



FOTO n° 48144 (edificio 19446)



Edifici associati alla Scheda:

ID 3098 | ID 12291 | ID 15317





Informazioni sulla Scheda

Informazioni sulla Scheda

- **Data rilevazione** 12/12/2019
- **Località** MASSA PISANA
- **Denominazione** Rio Guappero

Informazioni sull'Edificio 3098

- **Usi prevalente:** residenziale
- **Usi presenti:** residenziale permanente
- **Numero alloggi:** 3

Edifici di impianto storico

- **Edifici di matrice rurale:** casa padronale

Informazioni sull'Edificio 12291

- **Usi prevalente:** residenziale
- **Usi presenti:** residenziale permanente
- **Numero alloggi:** 2

Edifici di impianto storico

- **Edifici di matrice rurale:** casa colonica isolata

Informazioni sull'Edificio 15317

- **Usi prevalente:** residenziale
- **Usi presenti:** residenziale permanente
- **Numero alloggi:** 2

Edifici di impianto storico

- **Edifici di matrice rurale:** casa padronale



FOTO n° 48158 (scheda)



FOTO n° 48159 (scheda)



FOTO n° 48160 (scheda)



FOTO n° 48150 (edificio 3098)



FOTO n° 48156 (edificio 3098)



FOTO n° 48157 (edificio 3098)



FOTO n° 48147 (edificio 12291)



FOTO n° 48148 (edificio 12291)



FOTO n° 48149 (edificio 12291)



FOTO n° 48152 (edificio 15317)



FOTO n° 48153 (edificio 15317)



FOTO n° 48154 (edificio 15317)



FOTO n° 48155 (edificio 15317)



Edifici associati alla Scheda:

ID 22671





Informazioni sulla Scheda

Informazioni sulla Scheda

- **Data rilevazione** 13/12/2019
- **Località** MASSA PISANA
- **Denominazione** via nuova per Pisa

Informazioni sull'Edificio 22671

- **Usi prevalenti:** residenziale
- **Usi presenti:** residenziale permanente
- **Numero alloggi:** 1

Edifici di impianto storico

- **Edifici di matrice rurale:** casa colonica isolata

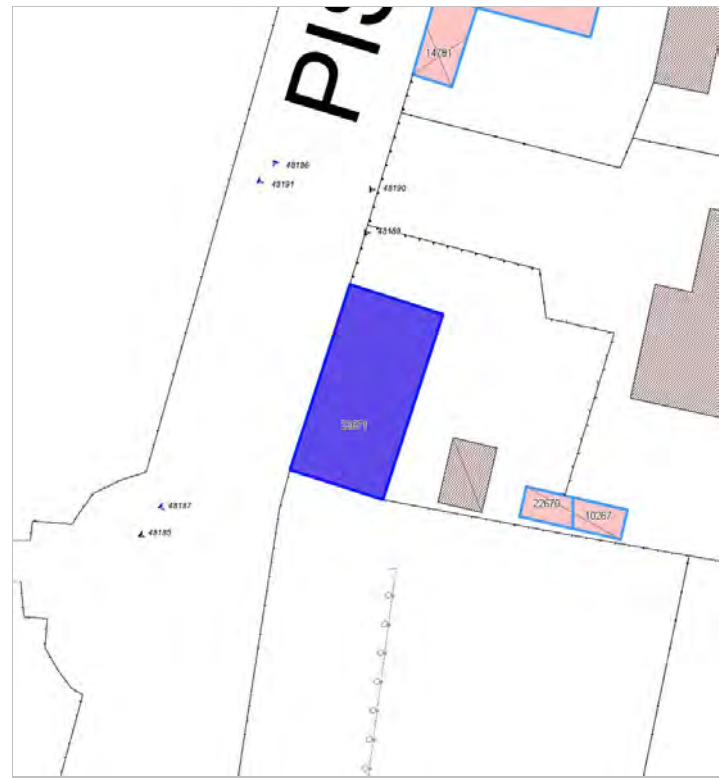


FOTO n° 48186 (scheda)



FOTO n° 48187 (scheda)



FOTO n° 48184 (edificio 22671)



FOTO n° 48185 (edificio 22671)



Edifici associati alla Scheda:

ID 10267 ID 22670





Informazioni sulla Scheda

Informazioni sulla Scheda

- **Data rilevazione** 13/12/2019
- **Non rilevabile:** non visibile da pubblica strada, al campanello del proprietario non ho ricevuto risposta
- **Località** massa pisana
- **Denominazione** via nuova per Pisa

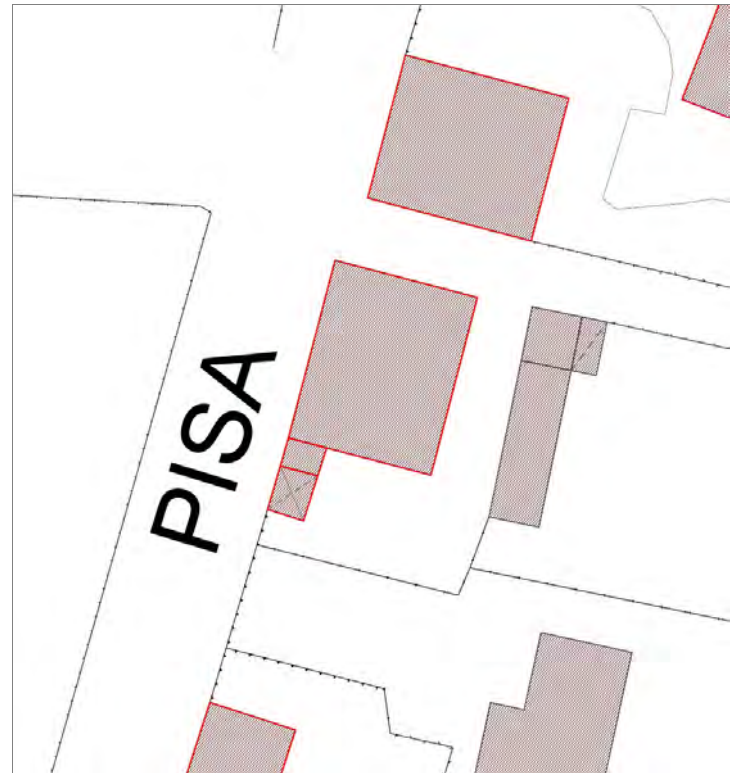
Informazioni sull'Edificio 10267

Informazioni sull'Edificio 22670

Edifici associati alla Scheda:

ID 14781 | ID 21323





Informazioni sulla Scheda

Informazioni sulla Scheda

- **Data rilevazione** 13/12/2019
- **Località** MASSA PISANA
- **Denominazione** via nuova per Pisa

Informazioni sull'Edificio 14781

- **Usi prevalente:** accessorio
- **Usi presenti:** accessorio

Manufatti e altri edifici

- **Accessori:** ripostigli, rimessaggi, box

Informazioni sull'Edificio 21323

- **Usi prevalente:** residenziale
- **Usi presenti:** residenziale permanente
- **Numero alloggi:** 2

Edifici di impianto storico

- **Edifici con tipologie edilizie di base:** edifici con preminenza dei caratteri "in linea"

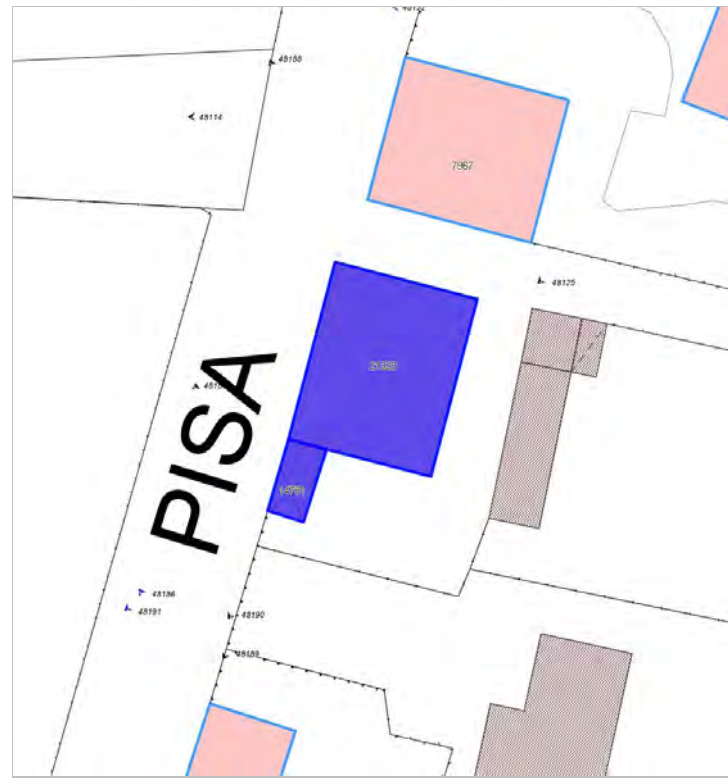


FOTO n° 48191 (scheda)



FOTO n° 48192 (scheda)



FOTO n° 48190 (edificio 14781)



FOTO n° 48188 (edificio 21323)



FOTO n° 48189 (edificio 21323)



Edifici associati alla Scheda:

ID 10145 ID 10146





Informazioni sulla Scheda

Informazioni sulla Scheda

- **Data rilevazione** 17/12/2019
- **Località** SAN CONCORDIO
- **Denominazione** Via Consani - Via Lorenzo Nottolini

Informazioni sull'Edificio 10145

- **Usi prevalenti:** accessorio
- **Usi presenti:** accessorio

Manufatti e altri edifici

- **Accessori:** ripostigli, rimessaggi, box

Informazioni sull'Edificio 10146

- **Usi prevalenti:** residenziale
- **Usi presenti:** media distribuzione; residenziale permanente
- **Numero alloggi:** 1

Edifici di impianto storico

- **Edifici di matrice rurale:** casa colonica isolata

Rilievi fotografici



FOTO n° 48317 (scheda)



FOTO n° 48318 (scheda)



FOTO n° 48319 (scheda)



FOTO n° 47772 (edificio 10145)



FOTO n° 47731 (edificio 10146)



FOTO n° 47732 (edificio 10146)



FOTO n° 47773 (edificio 10146)



Edifici associati alla Scheda:
ID 16807 ID 39563





Informazioni sulla Scheda

Informazioni sulla Scheda

- **Data rilevazione** 17/12/2019
- **Località** SAN CONCORDIO
- **Denominazione** Via Lorenzo Nottolini

Informazioni sull'Edificio 16807

- **Usi presenti:** accessorio
- **Manufatti e altri edifici**
 - **Accessori:** ripostigli, rimessaggi, box

Informazioni sull'Edificio 39563

- **Usi presenti:** esercizi di vicinato; residenziale permanente
- **Numero alloggi:** 6
- **Edifici di impianto storico**
 - **Edifici con tipologie edilizie di base:** edifici in linea organizzati in complessi plurifamiliari

FOTO n° 48339 (scheda)



FOTO n° 48340 (scheda)



FOTO n° 48341 (scheda)



FOTO n° 48342 (scheda)



FOTO n° 47802 (edificio 16807)



FOTO n° 47791 (edificio 39563)



FOTO n° 47792 (edificio 39563)



FOTO n° 47793 (edificio 39563)



FOTO n° 47801 (edificio 39563)



Edifici associati alla Scheda:

ID 12962





Informazioni sulla Scheda

Informazioni sulla Scheda

- **Data rilevazione** 17/12/2019
- **Località** SAN CONCORDIO
- **Denominazione** Via Enrico Squaglia

Informazioni sull'Edificio 12962

- **Usi prevalente:** residenziale
- **Usi presenti:** residenziale permanente
- **Numero alloggi:** 1

Edifici di impianto storico

- **Edifici con tipologie edilizie di base:** edifici con preminenza dei caratteri "in linea"

Rilievi fotografici



FOTO n° 48343 (scheda)



FOTO n° 48344 (scheda)



FOTO n° 47803 (edificio 12962)



FOTO n° 47804 (edificio 12962)



FOTO n° 47805 (edificio 12962)



Edifici associati alla Scheda:

ID 24197

Edificati Minori associati alla Scheda:

ID 4814





Informazioni sulla Scheda

Informazioni sulla Scheda

- **Data rilevazione** 17/12/2019
- **Località** SAN CONCORDIO
- **Denominazione** Via di San Concordio

Informazioni sull'Edificio 24197

- **Usi prevalente:** di servizio
- **Usi presenti:** istruzione superiore

Edifici di impianto storico

- **Edifici con tipologie edilizie di base:** edifici in linea organizzati secondo un corpo unico o in schiera su isolati pianificati

Informazioni sull'Edificato Minore 4814

Tipo
tettoia

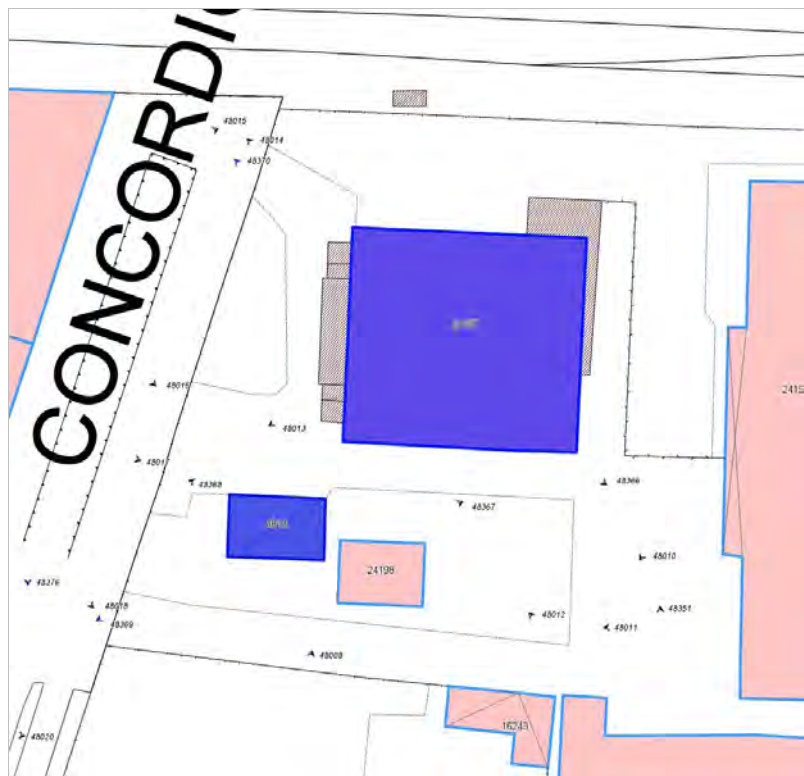


FOTO n° 48369 (scheda)



FOTO n° 48370 (scheda)



FOTO n° 48013 (edificio 24197)



FOTO n° 48014 (edificio 24197)



FOTO n° 48366 (edificio 24197)

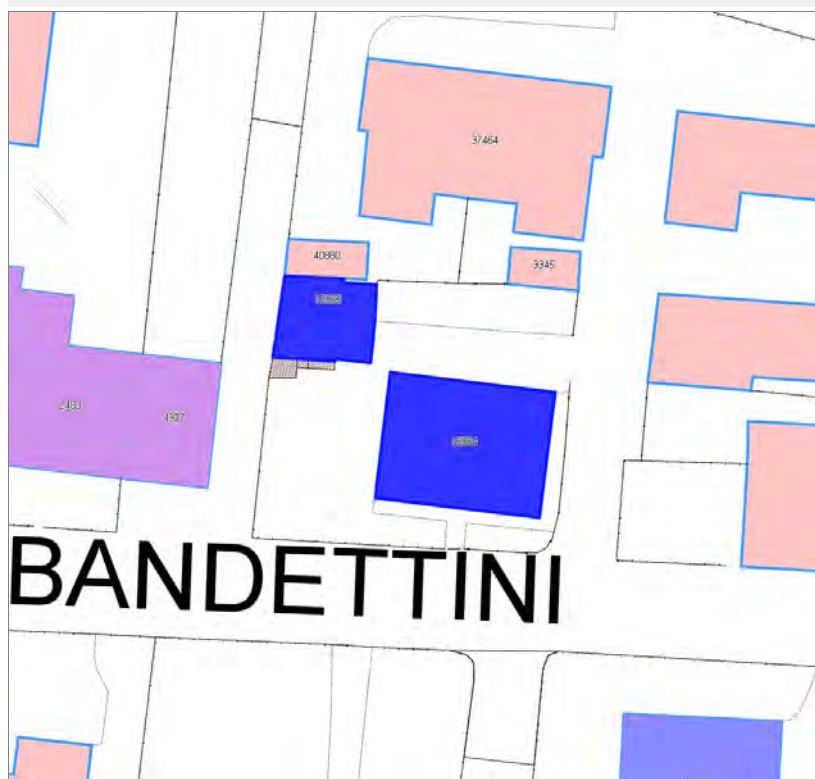


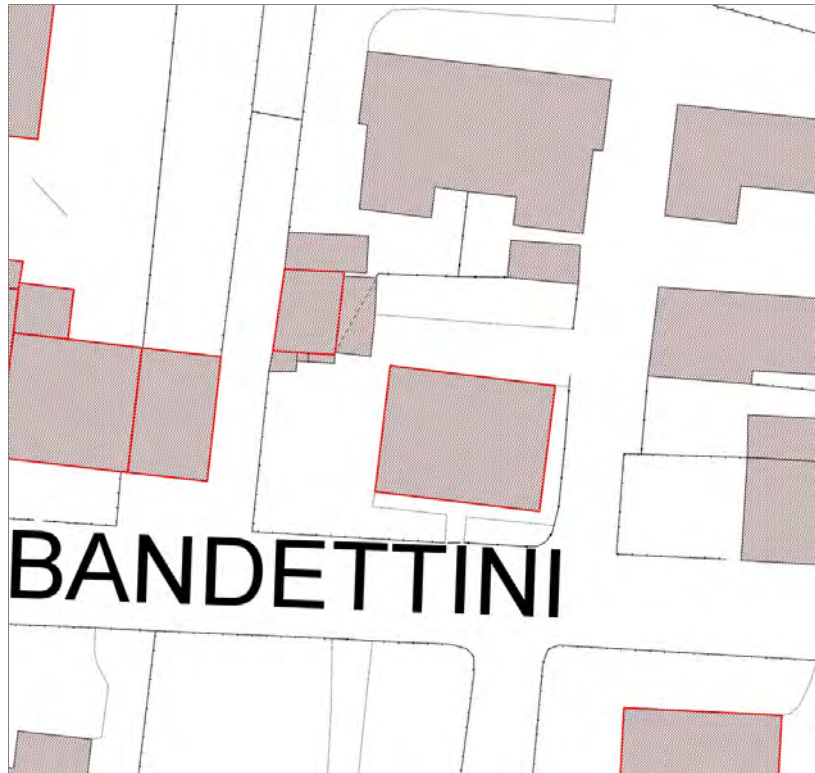
FOTO n° 48368 (edificato minore 4814)



Edifici associati alla Scheda:

ID 15984 ID 15985





Informazioni sulla Scheda

Informazioni sulla Scheda

- **Data rilevazione** 17/12/2019
- **Località** SAN CONCORDIO
- **Denominazione** Via Teresa Bandettini

Informazioni sull'Edificio 15984

- **Usi prevalente:** residenziale
- **Usi presenti:** residenziale permanente
- **Numero alloggi:** 1

Edifici di impianto storico

- **Edifici con tipologie edilizie di base:** edifici con preminenza dei caratteri "in linea"

Informazioni sull'Edificio 15985

- **Usi prevalente:** accessorio
- **Usi presenti:** accessorio

Manufatti e altri edifici

- **Accessori:** ripostigli, rimessaggi, box

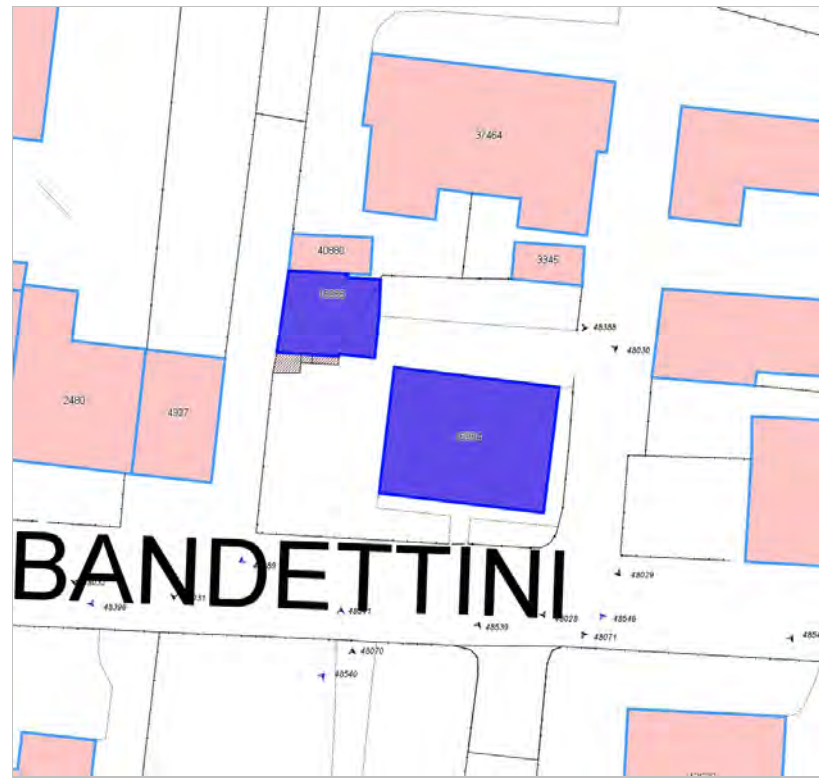


FOTO n° 48389 (scheda)



FOTO n° 48028 (edificio 15984)



FOTO n° 48029 (edificio 15984)



FOTO n° 48030 (edificio 15984)



FOTO n° 48388 (edificio 15985)



Edifici associati alla Scheda:

ID 34302 | ID 34303





Informazioni sulla Scheda

Informazioni sulla Scheda

- **Data rilevazione** 17/12/2019
- **Località** SAN CONCORDIO
- **Denominazione** Via Teresa Bandettini

Informazioni sull'Edificio 34302

- **Usi prevalente:** accessorio
- **Usi presenti:** accessorio

Manufatti e altri edifici

- **Accessori:** ripostigli, rimessaggi, box

Informazioni sull'Edificio 34303

- **Usi prevalente:** residenziale
- **Usi presenti:** residenziale permanente
- **Numero alloggi:** 1

Edifici di impianto storico

- **Edifici con tipologie edilizie non di base:** villini

Rilievi fotografici



FOTO n° 48452 (scheda)



FOTO n° 48453 (scheda)



FOTO n° 48454 (scheda)



FOTO n° 48405 (edificio 34302)




FOTO n° 48035 (edificio 34303)



FOTO n° 48036 (edificio 34303)

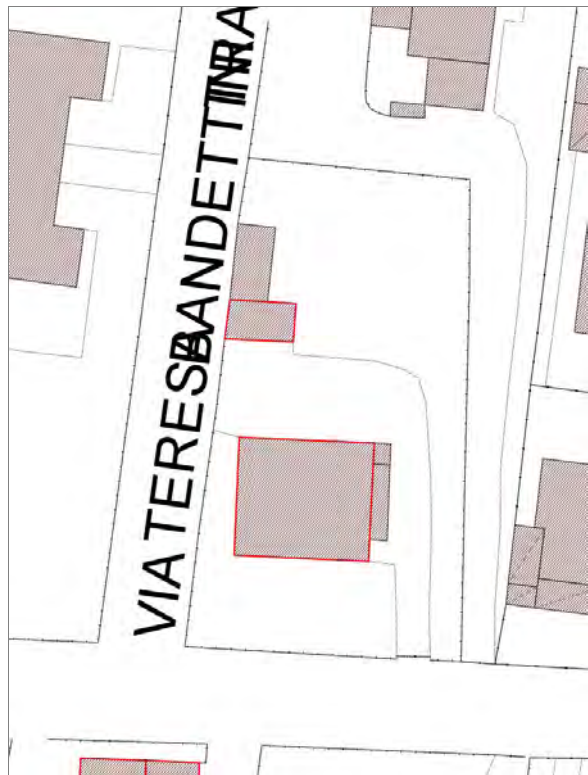


FOTO n° 48406 (edificio 34303)



Edifici associati alla Scheda:
ID 16703 ID 41114





Informazioni sulla Scheda

Informazioni sulla Scheda

- **Data rilevazione** 23/12/2019
- **Località** SAN CONCORDIO
- **Denominazione** Via Teresa Bandettini

Informazioni sull'Edificio 16703

- **Usi prevalenti:** accessorio
- **Usi presenti:** accessorio

Manufatti e altri edifici

- **Accessori:** ripostigli, rimessaggi, box

Informazioni sull'Edificio 41114

- **Usi prevalenti:** residenziale
- **Usi presenti:** residenziale permanente
- **Numero alloggi:** 1

Edifici di impianto storico

- **Edifici con tipologie edilizie non di base:** villini



FOTO n° 48458 (scheda)



FOTO n° 48459 (scheda)



FOTO n° 48460 (scheda)



FOTO n° 48461 (scheda)



FOTO n° 48456 (edificio 16703)



FOTO n° 48457 (edificio 16703)



FOTO n° 48037 (edificio 41114)



FOTO n° 48038 (edificio 41114)



FOTO n° 48455 (edificio 41114)



Edifici associati alla Scheda:
ID 26232





Informazioni sulla Scheda

Informazioni sulla Scheda

- **Data rilevazione** 23/12/2019
- **Località** SAN CONCORDIO
- **Denominazione** Via Teresa Bandettini

Informazioni sull'Edificio 26232

- **Usò prevalente:** accessorio
- **Usi presenti:** accessorio

Manufatti e altri edifici

- **Accessori:** ripostigli, rimessaggi, box

Rilievi fotografici



FOTO n° 48462 (scheda)



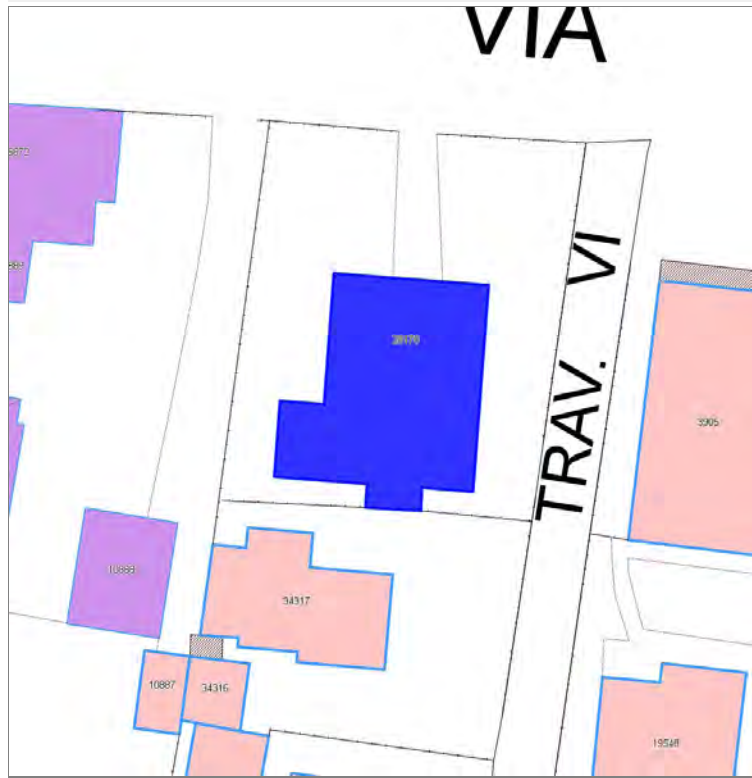
FOTO n° 48463 (scheda)



FOTO n° 48041 (edificio 26232)



Edifici associati alla Scheda:
ID 28170





Informazioni sulla Scheda

Informazioni sulla Scheda

- **Data rilevazione** 23/12/2019
- **Località** SAN CONCORDIO
- **Denominazione** Via Teresa Bandettini

Informazioni sull'Edificio 28170

- **Usi prevalenti:** residenziale
- **Usi presenti:** residenziale permanente
- **Numero alloggi:** 1

Edifici di impianto storico

- **Edifici con tipologie edilizie non di base:** villini

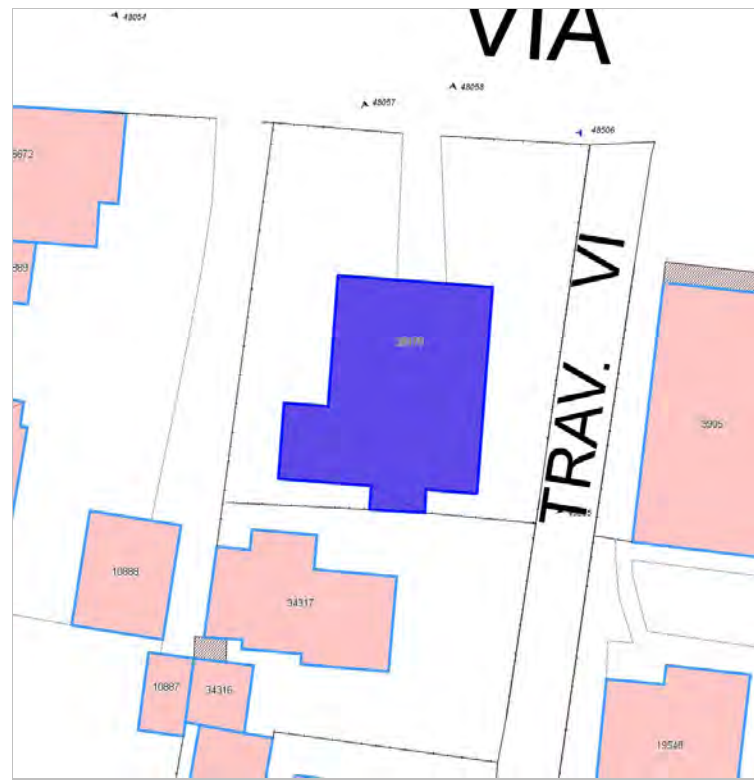


FOTO n° 48506 (scheda)



FOTO n° 48057 (edificio 28170)



FOTO n° 48058 (edificio 28170)



FOTO n° 48505 (edificio 28170)



Edifici associati alla Scheda:

ID 1265 | ID 1266 | ID 11145 | ID 17866 | ID 17867 | ID 23990 | ID 23991 | ID 43152 | ID 43153





Informazioni sulla Scheda

Informazioni sulla Scheda

- **Data rilevazione** 23/12/2019
- **Località** SAN CONCORDIO
- **Denominazione** Via Teresa Bandettini

Informazioni sull'Edificio 1265

- **Usi prevalente:** residenziale
- **Usi presenti:** residenziale permanente
- **Numero alloggi:** 1

Edifici di impianto storico

- **Edifici con tipologie edilizie non di base:** villini

Informazioni sull'Edificio 1266

- **Usi prevalente:** accessorio
- **Usi presenti:** accessorio

Manufatti e altri edifici

- **Accessori:** altro

Informazioni sull'Edificio 11145

- **Usi prevalente:** residenziale
- **Usi presenti:** residenziale permanente
- **Numero alloggi:** 1

Edifici di impianto storico

- **Edifici con tipologie edilizie non di base:** villini

Informazioni sull'Edificio 17866

- **Usi prevalente:** residenziale
- **Usi presenti:** residenziale permanente
- **Numero alloggi:** 1

Edifici di impianto storico

- **Edifici con tipologie edilizie non di base:** villini

Informazioni sull'Edificio 17867

- **Usi prevalente:** non rilevabile
- **Usi presenti:** non rilevabile

Manufatti e altri edifici

- **Accessori:** altro

Informazioni sull'Edificio 23990

- **Usi prevalente:** non rilevabile
- **Usi presenti:** non rilevabile

Manufatti e altri edifici

- **Accessori:** ripostigli, rimessaggi, box

Informazioni sull'Edificio 23991

- **Usi prevalente:** residenziale

Edifici di impianto storico

- **Usi presenti:** residenziale permanente
- **Numero alloggi:** 1

- **Edifici con tipologie edilizie di base:** edifici con preminenza dei caratteri "in linea"

Informazioni sull'Edificio 43152

- **Uso prevalente:** non rilevabile
- **Usi presenti:** non rilevabile

Manufatti e altri edifici

- **Accessori:** ripostigli, rimessaggi, box

Informazioni sull'Edificio 43153

- **Uso prevalente:** non rilevabile
- **Usi presenti:** non rilevabile

Manufatti e altri edifici

- **Accessori:** ripostigli, rimessaggi, box

Rilievi fotografici



FOTO n° 48532 (scheda)



FOTO n° 48533 (scheda)



FOTO n° 48534 (scheda)



FOTO n° 48535 (scheda)




FOTO n° 48536 (scheda)



FOTO n° 48537 (scheda)



FOTO n° 48538 (scheda)



FOTO n° 48527 (edificio 1265)



FOTO n° 48528 (edificio 1265)



FOTO n° 48529 (edificio 1265)



FOTO n° 48530 (edificio 1266)



FOTO n° 48069 (edificio 11145)



FOTO n° 48067 (edificio 17866)



FOTO n° 48526 (edificio 17866)



FOTO n° 48068 (edificio 23991)



FOTO n° 48531 (edificio 23991)



Edifici associati alla Scheda:

ID 5584 | ID 5669

Edificati Minori associati alla Scheda:

ID 4818 | ID 4819



BANDETTINI



Informazioni sulla Scheda

Informazioni sulla Scheda

- **Data rilevazione** 23/12/2019
- **Località** SAN CONCORDIO
- **Denominazione** Via Teresa Bandettini

Informazioni sull'Edificio 5584

- **Usi prevalente:** non rilevabile
- **Usi presenti:** non rilevabile

Manufatti e altri edifici

- **Accessori:** ripostigli, rimessaggi, box

Informazioni sull'Edificio 5669

- **Usi prevalente:** residenziale
- **Usi presenti:** residenziale permanente
- **Numero alloggi:** 1

Edifici di impianto storico

- **Edifici con tipologie edilizie non di base:** villini

Informazioni sull'Edificato Minore 4818

Tipo

baracca, manufatto precario

Informazioni sull'Edificato Minore 4819

Tipo

baracca, manufatto precario



FOTO n° 48540 (scheda)



FOTO n° 48541 (scheda)



FOTO n° 48070 (edificio 5669)



FOTO n° 48539 (edificio 5669)



Edifici associati alla Scheda:

ID 12623 | ID 28777 | ID 28778 | ID 28779 | ID 29846

Edificati Minori associati alla Scheda:

ID 4820





Informazioni sulla Scheda

Informazioni sulla Scheda

- **Data rilevazione** 23/12/2019
- **Località** SAN CONCORDIO
- **Denominazione** Via Teresa Bandettini - Viale di San Concordio

Informazioni sull'Edificio 12623

- **Usi prevalente:** residenziale
- **Usi presenti:** residenziale permanente
- **Numero alloggi:** 1

Edifici di impianto storico

- **Edifici con tipologie edilizie di base:** edifici in linea organizzati in complessi plurifamiliari

Informazioni sull'Edificio 28777

- **Usi prevalente:** non rilevabile

Informazioni sull'Edificio 28778

- **Usi prevalente:** residenziale
- **Usi presenti:** non in uso; media distribuzione; residenziale permanente
- **Numero alloggi:** 1

Edifici di impianto storico

- **Edifici con tipologie edilizie di base:** edifici in linea organizzati secondo un corpo unico o in schiera su isolati pianificati

Informazioni sull'Edificio 28779

- **Usi prevalente:** non rilevabile
- **Usi presenti:** non rilevabile

Manufatti e altri edifici

- **Accessori:** altro

Informazioni sull'Edificio 29846

- **Usi prevalente:** residenziale
- **Usi presenti:** esercizi di vicinato; residenziale permanente
- **Numero alloggi:** 3

Edifici di impianto storico

- **Edifici con tipologie edilizie di base:** edifici in linea organizzati secondo un corpo unico o in schiera su isolati pianificati

Informazioni sull'Edificato Minore 4820

Tipo
tettoia

Rilievi fotografici



FOTO n° 48546 (scheda)



FOTO n° 48547 (scheda)



FOTO n° 48548 (scheda)



FOTO n° 48071 (edificio 12623)



FOTO n° 48542 (edificio 12623)



FOTO n° 48073 (edificio 28778)



FOTO n° 48074 (edificio 28778)



FOTO n° 48072 (edificio 29846)



FOTO n° 48543 (edificio 29846)



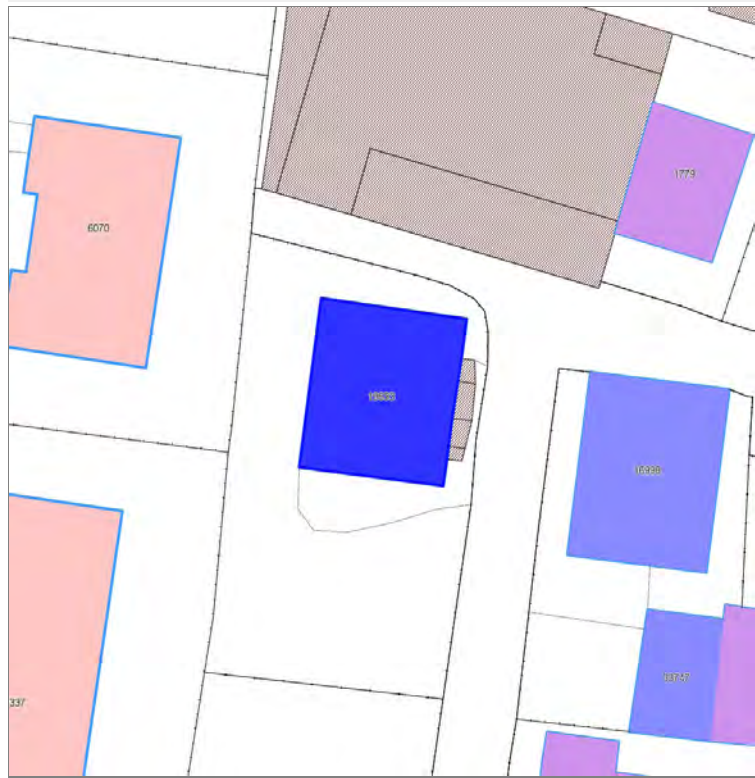
FOTO n° 48544 (edificio 29846)



FOTO n° 48545 (edificio 29846)



Edifici associati alla Scheda:
ID 19633





Informazioni sulla Scheda

Informazioni sulla Scheda

- **Data rilevazione** 23/12/2019
- **Località** SAN CONCORDIO
- **Denominazione** Viale di San Concordio

Informazioni sull'Edificio 19633

- **Usi prevalenti:** residenziale
- **Usi presenti:** residenziale permanente
- **Numero alloggi:** 1

Edifici di impianto storico

- **Edifici con tipologie edilizie non di base:** villini

Rilievi fotografici



FOTO n° 48552 (scheda)



FOTO n° 48088 (edificio 19633)



FOTO n° 48089 (edificio 19633)



Edifici associati alla Scheda:
ID 15421





Informazioni sulla Scheda

Informazioni sulla Scheda

- **Data rilevazione** 23/12/2019
- **Località** SAN CONCORDIO
- **Denominazione** Viale di San Concordio

Informazioni sull'Edificio 15421

- **Usò prevalente:** residenziale
- **Usi presenti:** residenziale permanente
- **Numero alloggi:** 1

Edifici di impianto storico

- **Edifici con tipologie edilizie di base:** edifici con preminenza dei caratteri "in linea"

Rilievi fotografici

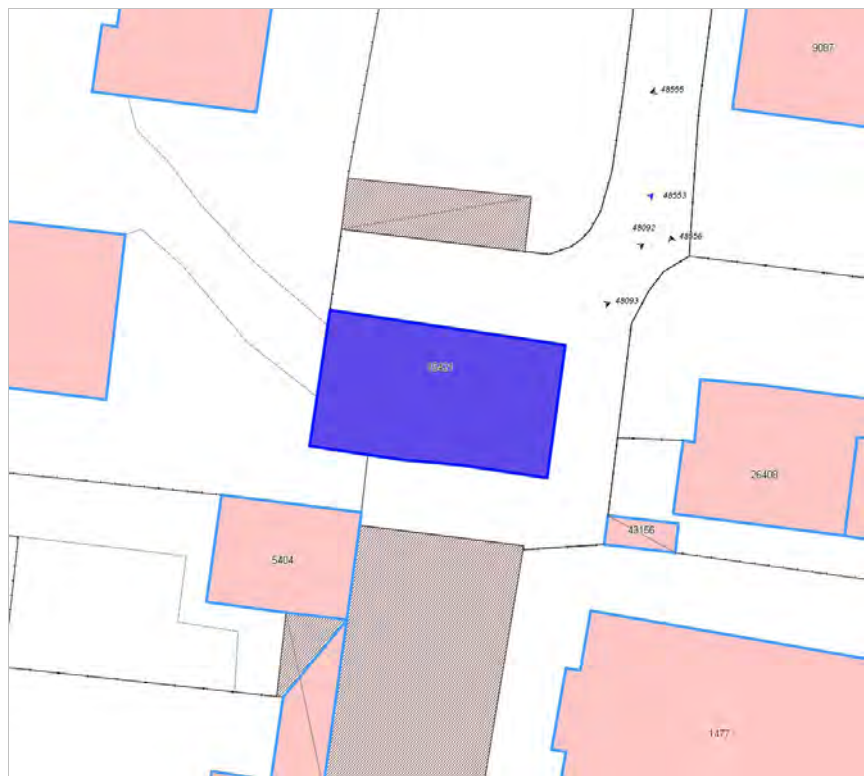


FOTO n° 48553 (scheda)



FOTO n° 48092 (edificio 15421)



FOTO n° 48093 (edificio 15421)



Edifici associati alla Scheda:

ID 16998 ID 33747





Informazioni sulla Scheda

Informazioni sulla Scheda

- **Data rilevazione** 23/12/2019
- **Località** SAN CONCORDIO
- **Denominazione** Viale di San Concordio

Informazioni sull'Edificio 16998

- **Usi prevalente:** residenziale
- **Usi presenti:** residenziale permanente
- **Numero alloggi:** 1

Edifici di impianto storico

- **Edifici con tipologie edilizie non di base:** villini

Informazioni sull'Edificio 33747

- **Usi prevalente:** accessorio
- **Usi presenti:** accessorio

Manufatti e altri edifici

- **Accessori:** ripostigli, rimessaggi, box

Rilievi fotografici



FOTO n° 48554 (scheda)



FOTO n° 48090 (edificio 16998)



FOTO n° 48094 (edificio 16998)



FOTO n° 48091 (edificio 33747)



Edifici associati alla Scheda:

ID 6306 | ID 19435 | ID 25778





Informazioni sulla Scheda

Informazioni sulla Scheda

- **Data rilevazione** 23/12/2019
- **Località** SAN CONCORDIO
- **Denominazione** Viale di San Concordio

Informazioni sull'Edificio 6306

- **Uso prevalente:** non rilevabile

Informazioni sull'Edificio 19435

- **Uso prevalente:** residenziale
- **Usi presenti:** media distribuzione; residenziale permanente
- **Numero alloggi:** 1

Edifici di impianto storico

- **Edifici con tipologie edilizie di base:** edifici in linea organizzati in complessi plurifamiliari

Informazioni sull'Edificio 25778

- **Uso prevalente:** non rilevabile
- **Usi presenti:** non rilevabile

Manufatti e altri edifici

- **Accessori:** altro

Rilievi fotografici



FOTO n° 48575 (scheda)



FOTO n° 48109 (edificio 19435)



FOTO n° 48113 (edificio 19435)



FOTO n° 48108 (edificio 25778)



Edifici associati alla Scheda:

ID 22878 ID 22879 ID 38366





Informazioni sulla Scheda

Informazioni sulla Scheda

- **Data rilevazione** 23/12/2019
- **Località** SAN CONCORDIO
- **Denominazione** via Gaetano Lamberti - Via della Formica

Informazioni sull'Edificio 22878

- **Usi prevalenti:** accessorio
- **Usi presenti:** accessorio

Manufatti e altri edifici

- **Accessori:** ripostigli, rimessaggi, box

Informazioni sull'Edificio 22879

- **Usi prevalenti:** residenziale
- **Usi presenti:** residenziale permanente
- **Numero alloggi:** 1

Edifici di impianto storico

- **Edifici con tipologie edilizie di base:** edilizia con tipologia incerta ottenuta per trasformazioni di edifici più antichi

Informazioni sull'Edificio 38366

- **Usi prevalenti:** residenziale
- **Usi presenti:** residenziale permanente
- **Numero alloggi:** 1

Edifici di impianto storico

- **Edifici con tipologie edilizie di base:** edifici con preminenza dei caratteri "in linea"

Rilievi fotografici



FOTO n° 48595 (scheda)



FOTO n° 48596 (scheda)



FOTO n° 48597 (scheda)



FOTO n° 48412 (edificio 22878)



FOTO n° 48590 (edificio 22879)



FOTO n° 48591 (edificio 22879)




FOTO n° 48592 (edificio 22879)



FOTO n° 48593 (edificio 22879)



FOTO n° 48409 (edificio 38366)



FOTO n° 48588 (edificio 38366)



FOTO n° 48589 (edificio 38366)



FOTO n° 48594 (edificio 38366)



Edifici associati alla Scheda:

ID 22861 | ID 23888 | ID 28842





Informazioni sulla Scheda

Informazioni sulla Scheda

- **Data rilevazione** 27/12/2019
- **Località** SAN CONCORDIO
- **Denominazione** Via della formica

Informazioni sull'Edificio 22861

- **Usi prevalenti:** accessorio
- **Usi presenti:** accessorio

Manufatti e altri edifici

- **Accessori:** altro

Informazioni sull'Edificio 23888

- **Usi prevalenti:** accessorio
- **Usi presenti:** accessorio

Manufatti e altri edifici

- **Accessori:** ripostigli, rimessaggi, box

Informazioni sull'Edificio 28842

- **Usi prevalenti:** turistico-ricettivo
- **Usi presenti:** residenza turistico alberghiera

Edifici di impianto storico

- **Edifici con tipologie edilizie non di base:** villini

Rilievi fotografici



FOTO n° 48789 (scheda)



FOTO n° 48790 (scheda)



FOTO n° 48791 (scheda)



FOTO n° 48792 (scheda)



FOTO n° 48788 (edificio 22861)



FOTO n° 48421 (edificio 28842)



FOTO n° 48786 (edificio 28842)



FOTO n° 48787 (edificio 28842)



Edifici associati alla Scheda:

ID 14982 ID 19866 ID 21459 ID 43162





Informazioni sulla Scheda

Informazioni sulla Scheda

- **Data rilevazione** 27/12/2019
- **Località** SAN CONCORDIO
- **Denominazione** Via della formica

Informazioni sull'Edificio 14982

- **Usò prevalente:** non rilevabile
- **Usi presenti:** non rilevabile

Manufatti e altri edifici

- **Accessori:** altro

Informazioni sull'Edificio 19866

- **Usò prevalente:** non rilevabile
- **Usi presenti:** non rilevabile

Edifici di impianto storico

- **Edifici con tipologie edilizie di base:** edifici con preminenza dei caratteri "in linea"

Informazioni sull'Edificio 21459

- **Usò prevalente:** non rilevabile
- **Usi presenti:** non rilevabile

Edifici di impianto storico

- **Edifici con tipologie edilizie non di base:** villini

Informazioni sull'Edificio 43162

- **Usò prevalente:** non rilevabile

FOTO n° 48793 (scheda)

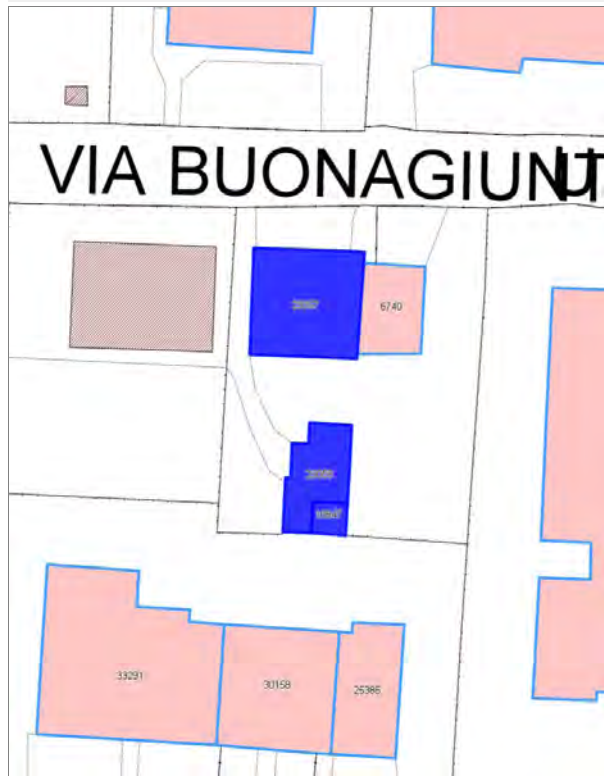


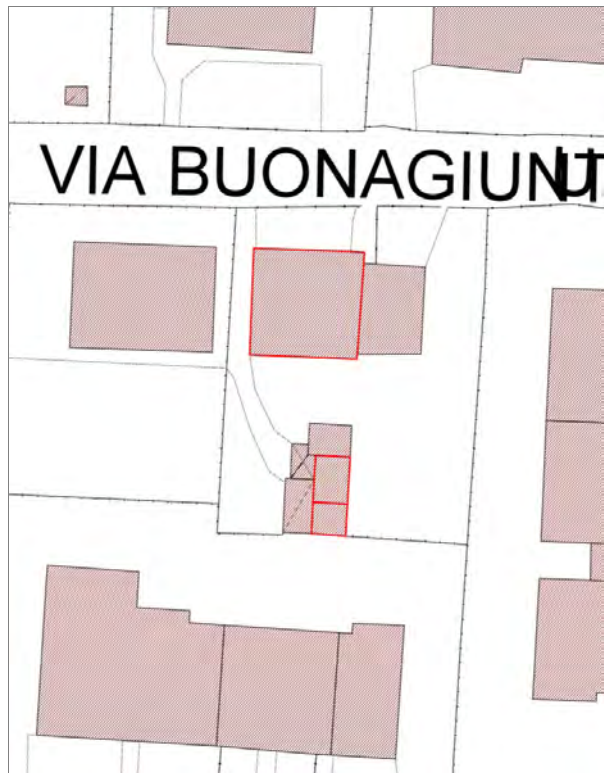
FOTO n° 48422 (edificio 21459)



Edifici associati alla Scheda:

ID 16847 | ID 29057 | ID 29058





Informazioni sulla Scheda

Informazioni sulla Scheda

- **Data rilevazione** 27/12/2019
- **Località** SAN CONCORDIO
- **Denominazione** Via Buonagiunta Urbicani Trav. III

Informazioni sull'Edificio 16847

- **Usi prevalenti:** non rilevabile

Informazioni sull'Edificio 29057

- **Usi prevalenti:** residenziale
- **Usi presenti:** residenziale permanente
- **Numero alloggi:** 1

Edifici di impianto storico

- **Edifici con tipologie edilizie di base:** edifici con preminenza dei caratteri "in linea"

Informazioni sull'Edificio 29058

- **Usi prevalenti:** accessorio
- **Usi presenti:** accessorio

Manufatti e altri edifici

- **Accessori:** ripostigli, rimessaggi, box

FOTO n° 48879 (scheda)



FOTO n° 48880 (scheda)

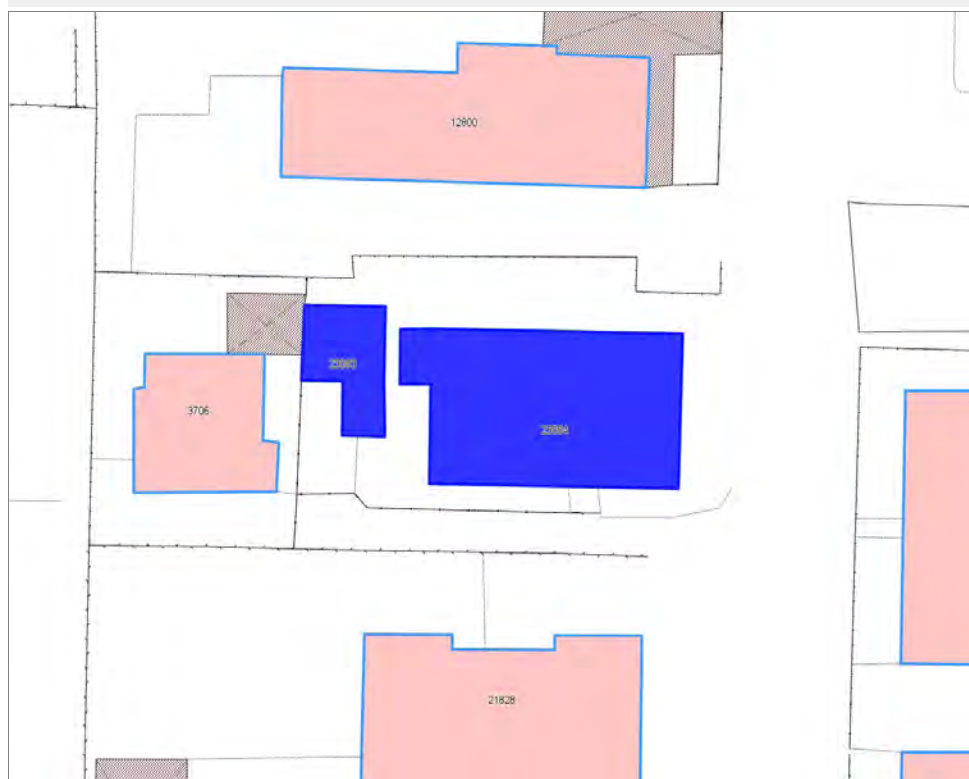


FOTO n° 48437 (edificio 29057)



Edifici associati alla Scheda:

ID 23083 ID 23084





Informazioni sulla Scheda

Informazioni sulla Scheda

- **Data rilevazione** 27/12/2019
- **Località** SAN CONCORDIO
- **Denominazione** Via Buonagiunta Urbiciani

Informazioni sull'Edificio 23083

- **Usi prevalente:** accessorio
- **Usi presenti:** accessorio

Manufatti e altri edifici

- **Accessori:** ripostigli, rimessaggi, box

Informazioni sull'Edificio 23084

- **Usi prevalente:** residenziale
- **Usi presenti:** residenziale permanente
- **Numero alloggi:** 2

Edifici di impianto storico

- **Edifici con tipologie edilizie di base:** edifici in linea organizzati in complessi plurifamiliari

Rilievi fotografici



FOTO n° 48910 (scheda)



FOTO n° 48911 (scheda)



FOTO n° 48909 (edificio 23083)



FOTO n° 48443 (edificio 23084)



FOTO n° 48908 (edificio 23084)



Edifici associati alla Scheda:

ID 13210 | ID 14405 | ID 14406 | ID 43165 | ID 43166





Informazioni sulla Scheda

Informazioni sulla Scheda

- **Data rilevazione** 27/12/2019
- **Località** SAN CONCORDIO
- **Denominazione** Via Buonagiunta Urbiciani

Informazioni sull'Edificio 13210

- **Usi prevalente:** residenziale
- **Usi presenti:** residenziale permanente
- **Numero alloggi:** 1

Edifici di impianto storico

- **Edifici con tipologie edilizie di base:** edifici con preminenza dei caratteri "in linea"

Informazioni sull'Edificio 14405

- **Usi prevalente:** accessorio
- **Usi presenti:** accessorio

Manufatti e altri edifici

- **Accessori:** altro

Informazioni sull'Edificio 14406

- **Usi prevalente:** residenziale
- **Usi presenti:** residenziale permanente
- **Numero alloggi:** 1

Edifici di impianto storico

- **Edifici con tipologie edilizie di base:** edifici in linea organizzati in complessi plurifamiliari

Informazioni sull'Edificio 43165

- **Usi prevalente:** residenziale
- **Usi presenti:** residenziale permanente
- **Numero alloggi:** 1

Edifici di impianto storico

- **Edifici con tipologie edilizie di base:** edifici con preminenza dei caratteri "in linea"

Informazioni sull'Edificio 43166

- **Usi prevalente:** non rilevabile

Rilievi fotografici



FOTO n° 48918 (scheda)



FOTO n° 48919 (scheda)



FOTO n° 48448 (edificio 13210)



FOTO n° 48915 (edificio 14405)



FOTO n° 48444 (edificio 14406)



FOTO n° 48445 (edificio 14406)



FOTO n° 48912 (edificio 14406)



FOTO n° 48913 (edificio 14406)



FOTO n° 48914 (edificio 14406)



FOTO n° 48917 (edificio 43165)



Edifici associati alla Scheda:
ID 17258





Informazioni sulla Scheda

Informazioni sulla Scheda

- **Data rilevazione** 27/12/2019
- **Località** SAN CONCORDIO
- **Denominazione** Via Buonagiunta Urbiciani

Informazioni sull'Edificio 17258

- **Usi prevalente:** residenziale
- **Usi presenti:** residenziale permanente
- **Numero alloggi:** 1

Edifici di impianto storico

- **Edifici con tipologie edilizie non di base:** villini

Rilievi fotografici



FOTO n° 48921 (scheda)



FOTO n° 48446 (edificio 17258)



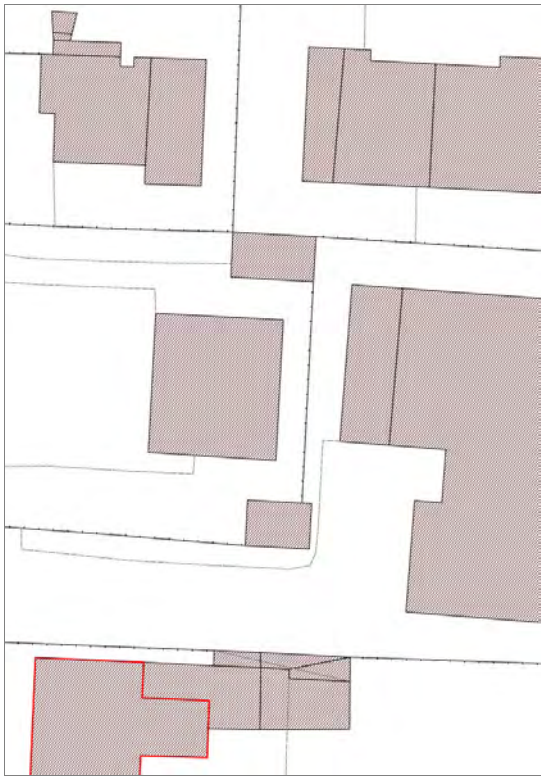
FOTO n° 48920 (edificio 17258)



Edifici associati alla Scheda:

ID 43167 ID 43168





Informazioni sulla Scheda

Informazioni sulla Scheda

- **Data rilevazione** 27/12/2019
- **Località** SAN CONCORDIO
- **Denominazione** Via Buonagiunta Urbiciani

Informazioni sull'Edificio 43167

- **Usi prevalenti:** accessorio
- **Usi presenti:** accessorio

Manufatti e altri edifici

- **Accessori:** garage

Informazioni sull'Edificio 43168

- **Usi prevalenti:** accessorio
- **Usi presenti:** accessorio

Manufatti e altri edifici

- **Accessori:** garage

Rilievi fotografici



FOTO n° 48925 (scheda)




FOTO n° 48923 (edificio 43167)



FOTO n° 48924 (edificio 43168)



Edifici associati alla Scheda:

ID 20019





Informazioni sulla Scheda

Informazioni sulla Scheda

- **Data rilevazione** 27/12/2019
- **Località** SAN CONCORDIO
- **Denominazione** Via Buonagiunta Urbiciani

Informazioni sull'Edificio 20019

- **Usò prevalente:** residenziale
- **Usi presenti:** residenziale permanente
- **Numero alloggi:** 5

Edifici di impianto storico

- **Edifici con tipologie edilizie di base:** edifici in linea organizzati in complessi plurifamiliari

Rilievi fotografici



FOTO n° 48929 (scheda)



FOTO n° 48930 (scheda)



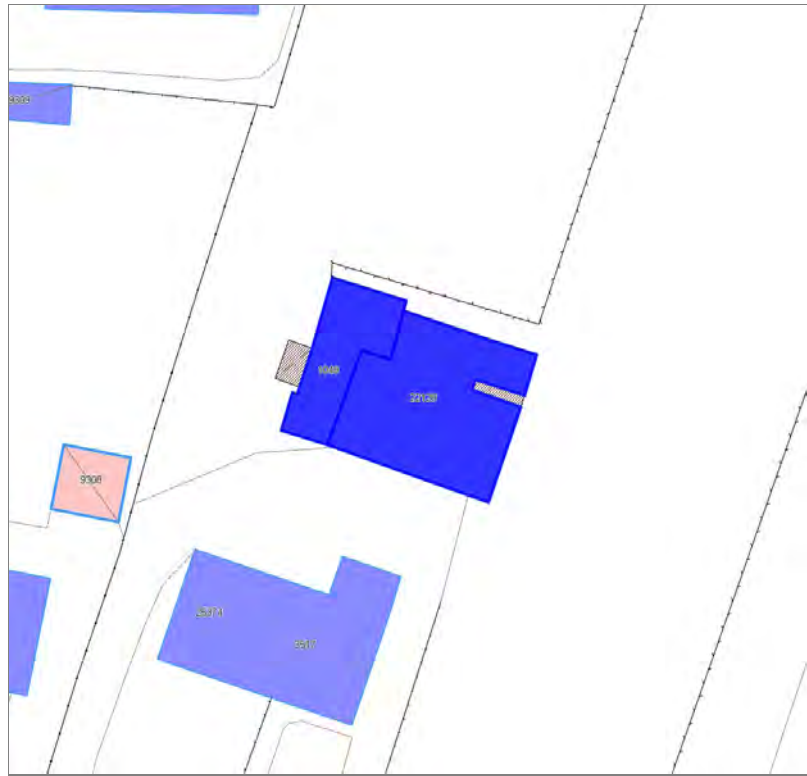
FOTO n° 48449 (edificio 20019)



FOTO n° 48926 (edificio 20019)



Edifici associati alla Scheda:
ID 1048 | ID 22129





Informazioni sulla Scheda

Informazioni sulla Scheda

- **Data rilevazione** 27/12/2019
- **Località** VICOPELAGO
- **Denominazione** via di Vicopelago

Informazioni sull'Edificio 1048

- **Usi prevalenti:** non rilevabile
- **Usi presenti:** non rilevabile

Edifici di impianto storico

- **Edifici di matrice rurale:** fienili, stalle, manufatti di rimessaggio, ecc.

Informazioni sull'Edificio 22129

- **Usi prevalenti:** non rilevabile
- **Usi presenti:** non rilevabile

Edifici di impianto storico

- **Edifici di matrice rurale:** fienili, stalle, manufatti di rimessaggio, ecc.

Edifici associati alla Scheda:
ID 9309





Informazioni sulla Scheda

Informazioni sulla Scheda

- **Data rilevazione** 27/12/2019
- **Località** VICOPELAGO
- **Denominazione** via di vicopelago

Informazioni sull'Edificio 9309

- **Usi prevalenti:** accessorio
- **Usi presenti:** accessorio

Manufatti e altri edifici

- **Accessori:** ripostigli, rimessaggi, box



FOTO n° 48931 (scheda)

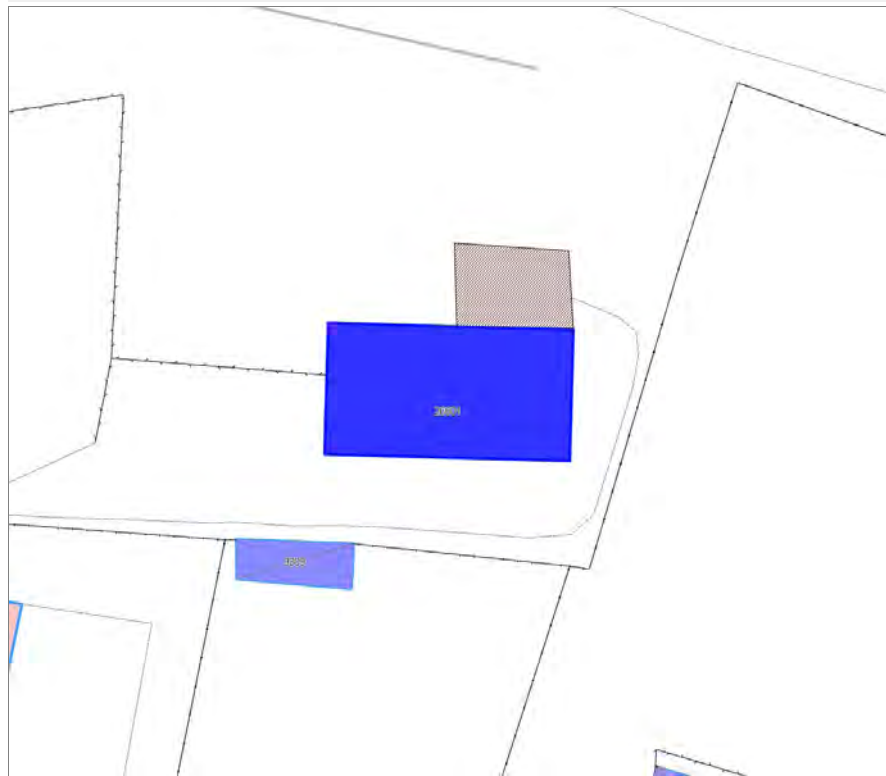


FOTO n° 48932 (edificio 9309)



Edifici associati alla Scheda:

ID 26601





Informazioni sulla Scheda

Informazioni sulla Scheda

- **Data rilevazione** 27/12/2019
- **Località** VICOPELAGO
- **Denominazione** via di vicopelago

Informazioni sull'Edificio 26601

- **Usò prevalente:** residenziale
- **Usi presenti:** residenziale permanente
- **Numero alloggi:** 2

Edifici di impianto storico

- **Edifici di matrice rurale:** casa colonica isolata

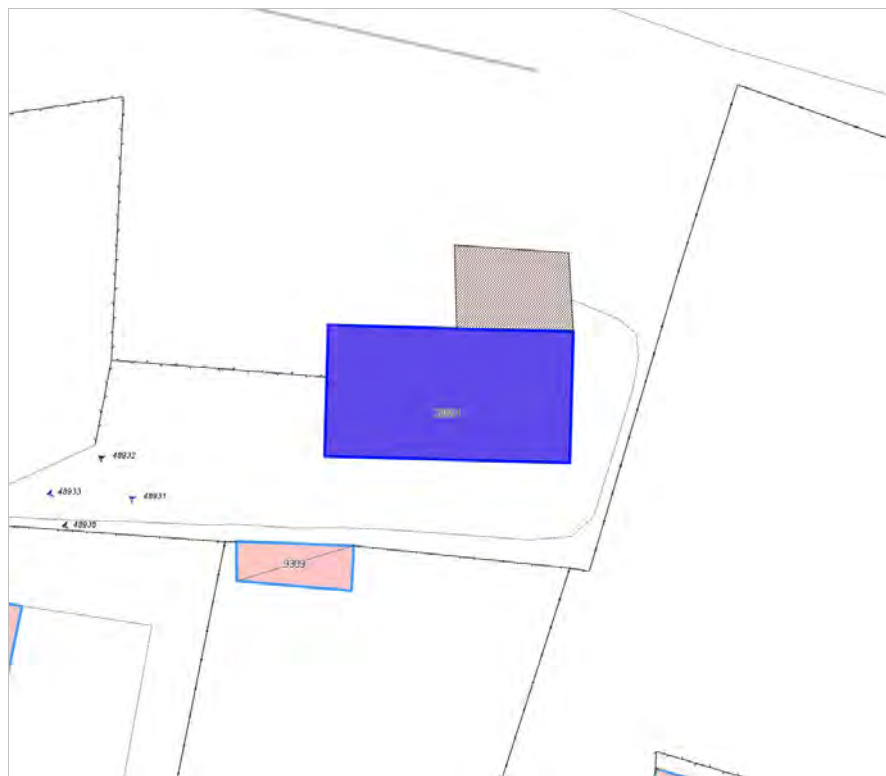


FOTO n° 48933 (scheda)



FOTO n° 48934 (scheda)



FOTO n° 48935 (edificio 26601)



FOTO n° 48936 (edificio 26601)



Edifici associati alla Scheda:

ID 15497





Informazioni sulla Scheda

Informazioni sulla Scheda

- **Data rilevazione** 27/12/2019
- **Località** VICOPELAGO
- **Denominazione** via di vicopelago

Informazioni sull'Edificio 15497

- **Usò prevalente:** accessorio
- **Usi presenti:** accessorio

Manufatti e altri edifici

- **Accessori:** garage

Rilievi fotografici



FOTO n° 48941 (scheda)



FOTO n° 48943 (scheda)



FOTO n° 48938 (edificio 15497)



FOTO n° 48939 (edificio 15497)



Report Scheda Edifici sparsi via di vicopelago N°3271

Edifici associati alla Scheda:

ID 8910 | ID 21076 | ID 25158 | ID 26264 | ID 34639 | ID 36692 | ID 44248 | ID 44249





Informazioni sulla Scheda

Informazioni sulla Scheda

- **Data rilevazione** 27/12/2019
- **Località** VICOPELAGO
- **Denominazione** via di vicopelago

Informazioni sull'Edificio 8910

- **Uso prevalente:** residenziale
- **Usi presenti:** residenziale permanente
- **Numero alloggi:** 1

Edifici di impianto storico

- **Edifici con tipologie edilizie di base:** edifici con preminenza dei caratteri "in schiera"

Informazioni sull'Edificio 21076

- **Uso prevalente:** residenziale
- **Usi presenti:** residenziale permanente
- **Numero alloggi:** 1

Edifici di impianto storico

- **Edifici con tipologie edilizie di base:** edifici con preminenza dei caratteri "in schiera"

Informazioni sull'Edificio 25158

- **Uso prevalente:** residenziale
- **Usi presenti:** residenziale permanente
- **Numero alloggi:** 3

Edifici di impianto storico

- **Edifici con tipologie edilizie di base:** edifici con preminenza dei caratteri "in linea"

Informazioni sull'Edificio 26264

- **Uso prevalente:** residenziale
- **Usi presenti:** residenziale permanente
- **Numero alloggi:** 2

Edifici di impianto storico

- **Edifici con tipologie edilizie di base:** edifici con preminenza dei caratteri "in schiera"

Informazioni sull'Edificio 34639

- **Uso prevalente:** non in uso
- **Usi presenti:** non in uso

Edifici di impianto storico

- **Edifici di matrice rurale:** fienili, stalle, manufatti di rimessaggio, ecc.

Informazioni sull'Edificio 36692

- **Uso prevalente:** non in uso
- **Usi presenti:** non in uso

Edifici di impianto storico

- **Edifici con tipologie edilizie di base:** edifici con preminenza dei caratteri "in schiera"

Informazioni sull'Edificio 44248

- **Uso prevalente:** residenziale
- **Usi presenti:** residenziale permanente

Edifici di impianto storico

- **Edifici con tipologie edilizie di base:** edifici con preminenza dei caratteri "in schiera"

Informazioni sull'Edificio 44249

- **Uso prevalente:** residenziale
- **Usi presenti:** residenziale permanente

Edifici di impianto storico

- **Edifici di matrice rurale:** fienili, stalle, manufatti di rimessaggio, ecc.

Rilievi fotografici



FOTO n° 48968 (scheda)



FOTO n° 48969 (scheda)



FOTO n° 48970 (scheda)



FOTO n° 48972 (scheda)



FOTO n° 48974 (scheda)



FOTO n° 48950 (edificio 8910)



FOTO n° 48952 (edificio 8910)



FOTO n° 48957 (edificio 21076)



FOTO n° 48959 (edificio 21076)



FOTO n° 48946 (edificio 25158)



FOTO n° 48947 (edificio 25158)



FOTO n° 48960 (edificio 26264)



FOTO n° 48962 (edificio 26264)



FOTO n° 48963 (edificio 34639)



FOTO n° 48964 (edificio 34639)



FOTO n° 48965 (edificio 34639)



FOTO n° 48966 (edificio 36692)



FOTO n° 48967 (edificio 36692)

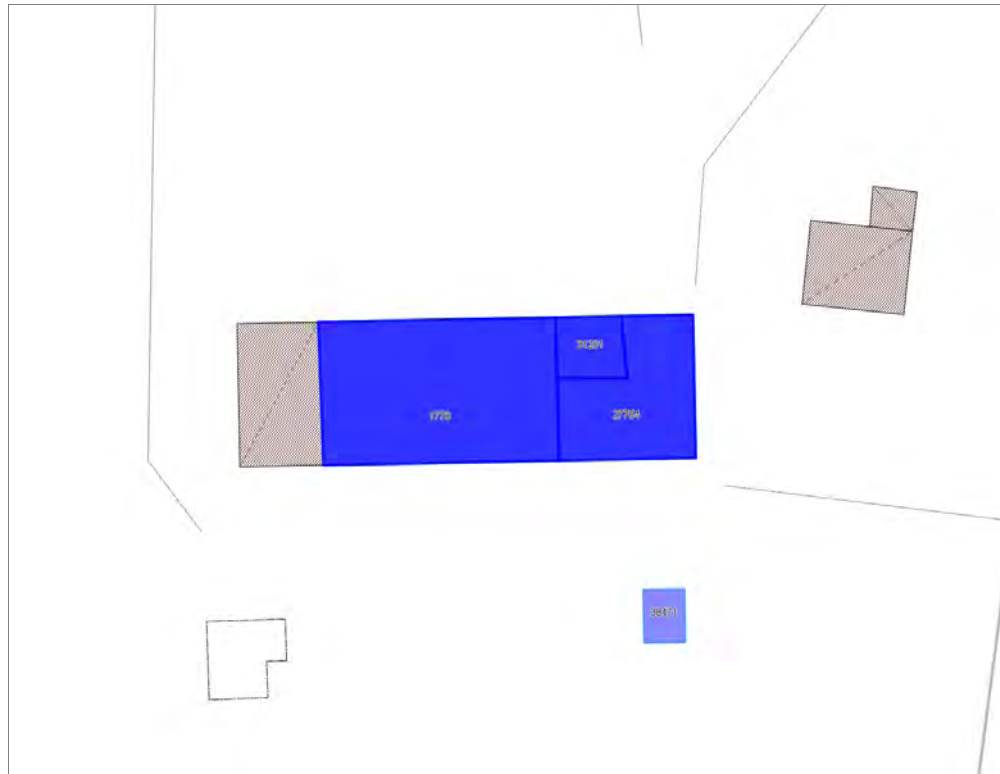


FOTO n° 48948 (edificio 44249)



Edifici associati alla Scheda:

ID 1778 | ID 27754 | ID 31201





Informazioni sulla Scheda

Informazioni sulla Scheda

- **Data rilevazione** 27/12/2019
- **Località** MASSA PISANA
- **Denominazione** in Decanato

Informazioni sull'Edificio 1778

- **Usò prevalente:** non in uso
- **Usi presenti:** non in uso

Edifici di impianto storico

- **Edifici con tipologie edilizie di base:** edifici con preminenza dei caratteri "in schiera"

Informazioni sull'Edificio 27754

- **Usò prevalente:** residenziale
- **Usi presenti:** residenziale permanente
- **Numero alloggi:** 1

Edifici di impianto storico

- **Edifici con tipologie edilizie di base:** edifici con preminenza dei caratteri "in schiera"

Informazioni sull'Edificio 31201



FOTO n° 48994 (scheda)



FOTO n° 48995 (scheda)



FOTO n° 48977 (edificio 1778)



FOTO n° 48982 (edificio 1778)



FOTO n° 48983 (edificio 1778)



FOTO n° 48992 (edificio 27754)

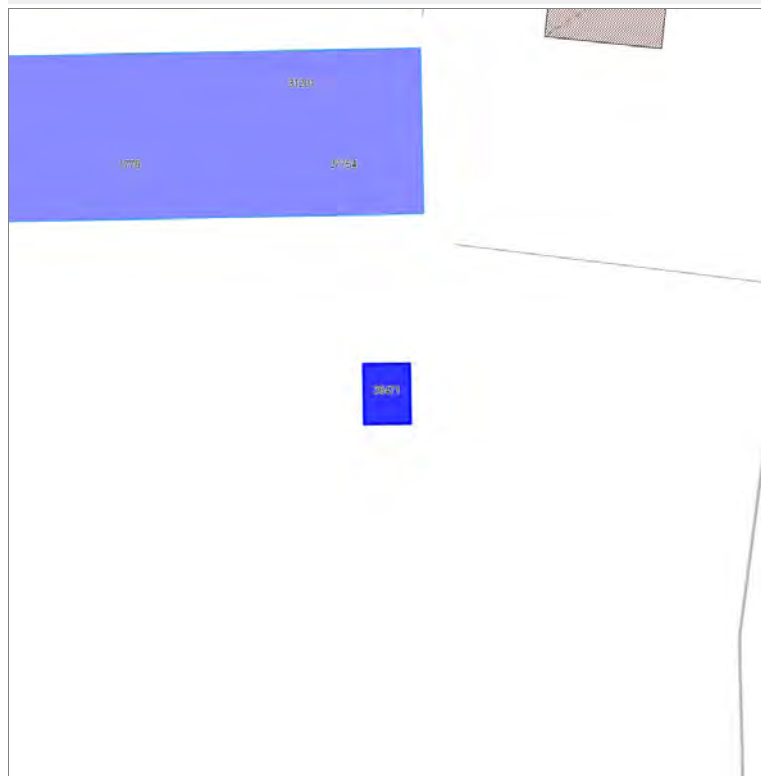


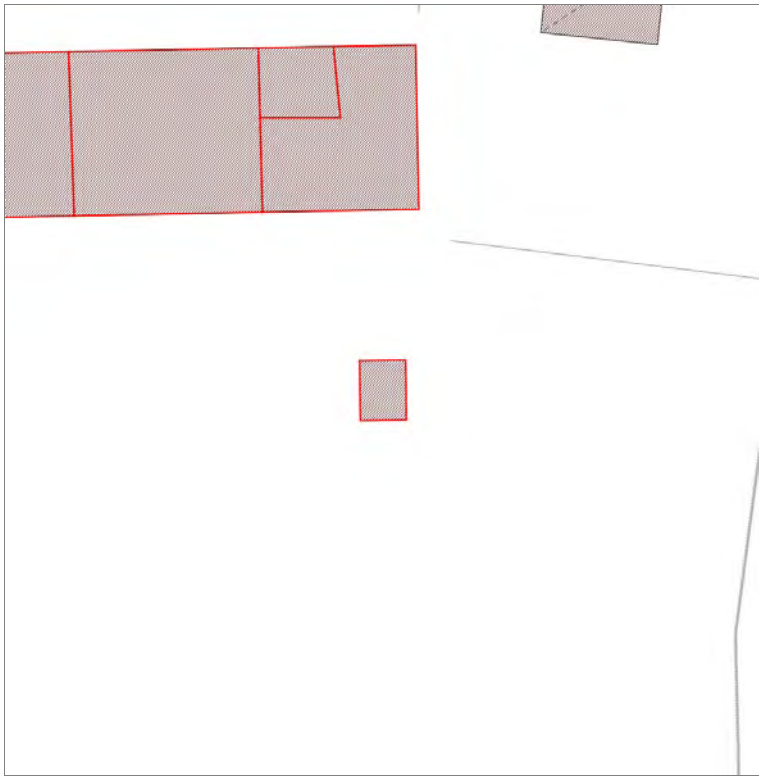
FOTO n° 48993 (edificio 27754)



Edifici associati alla Scheda:

ID 38471





Informazioni sulla Scheda

Informazioni sulla Scheda

- **Data rilevazione** 27/12/2019
- **Località** MASSA PISANA
- **Denominazione** in Decanato

Informazioni sull'Edificio 38471

- **Usò prevalente:** accessorio
- **Usi presenti:** accessorio

Manufatti e altri edifici

- **Accessori:** forni

Rilievi fotografici



FOTO n° 48997 (scheda)



FOTO n° 48998 (scheda)



FOTO n° 48996 (edificio 38471)

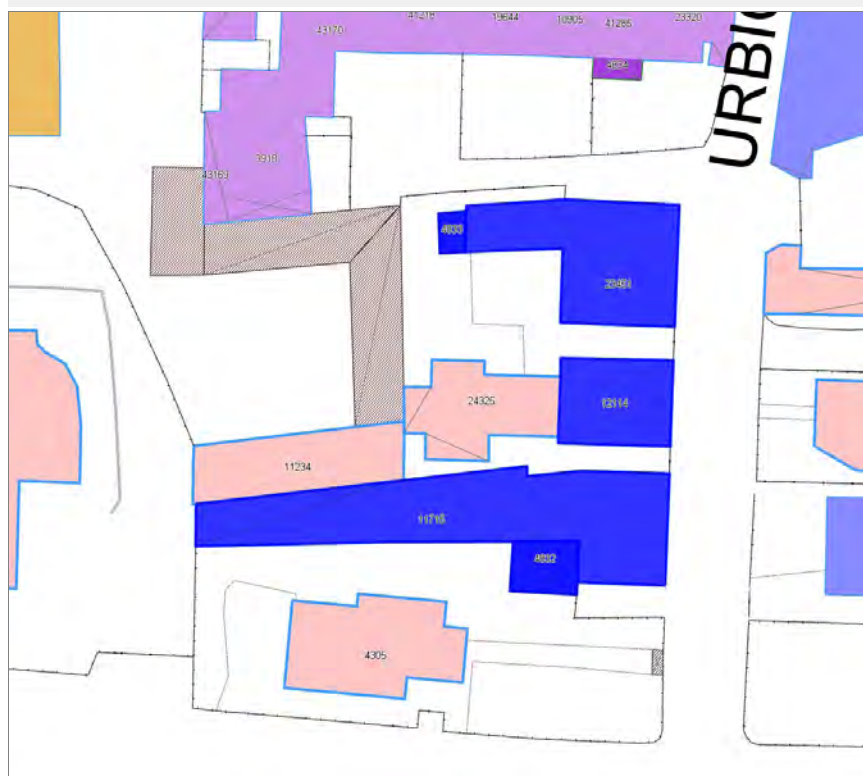


Edifici associati alla Scheda:

ID 11715 | ID 12114 | ID 23451

Edificati Minori associati alla Scheda:

ID 4832 | ID 4833





Informazioni sulla Scheda

Informazioni sulla Scheda

- **Data rilevazione** 27/12/2019
- **Località** SAN CONCORDIO
- **Denominazione** Via Buonagiunta Urbicani

Informazioni sull'Edificio 11715

- **Usi prevalente:** residenziale
- **Usi presenti:** accessorio; residenziale permanente
- **Numero alloggi:** 3

Edifici di impianto storico

- **Edifici con tipologie edilizie di base:** edifici con preminenza dei caratteri "in linea"

Informazioni sull'Edificio 12114

- **Usi prevalente:** residenziale
- **Usi presenti:** non in uso; residenziale permanente
- **Numero alloggi:** 1

Edifici di impianto storico

- **Edifici con tipologie edilizie di base:** edifici con preminenza dei caratteri "in linea"

Informazioni sull'Edificio 23451

- **Usi prevalente:** residenziale
- **Usi presenti:** accessorio; residenziale permanente
- **Numero alloggi:** 4

Edifici di impianto storico

- **Edifici con tipologie edilizie di base:** edifici in linea organizzati in complessi plurifamiliari

Informazioni sull'Edificato Minore 4832

Tipo
tettoia

Informazioni sull'Edificato Minore 4833

Tipo
baracca, manufatto precario

Rilievi fotografici

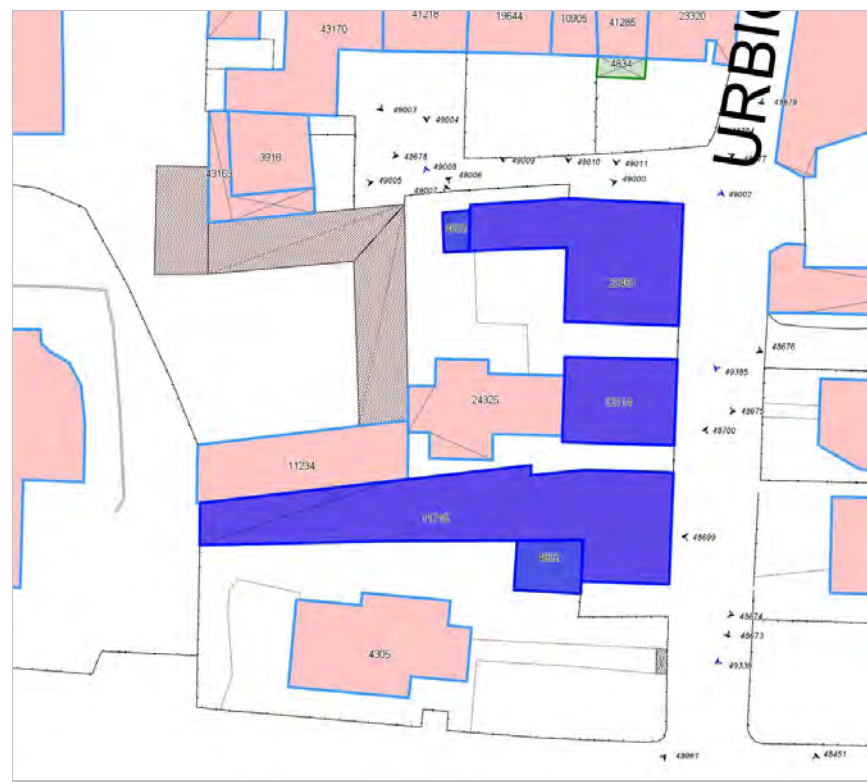


FOTO n° 49001 (scheda)



FOTO n° 49002 (scheda)



FOTO n° 49008 (scheda)



FOTO n° 48671 (edificio 11715)



FOTO n° 48673 (edificio 11715)



FOTO n° 48674 (edificio 11715)



FOTO n° 48675 (edificio 12114)



FOTO n° 48676 (edificio 23451)



FOTO n° 48677 (edificio 23451)



FOTO n° 49000 (edificio 23451)



FOTO n° 49006 (edificio 23451)

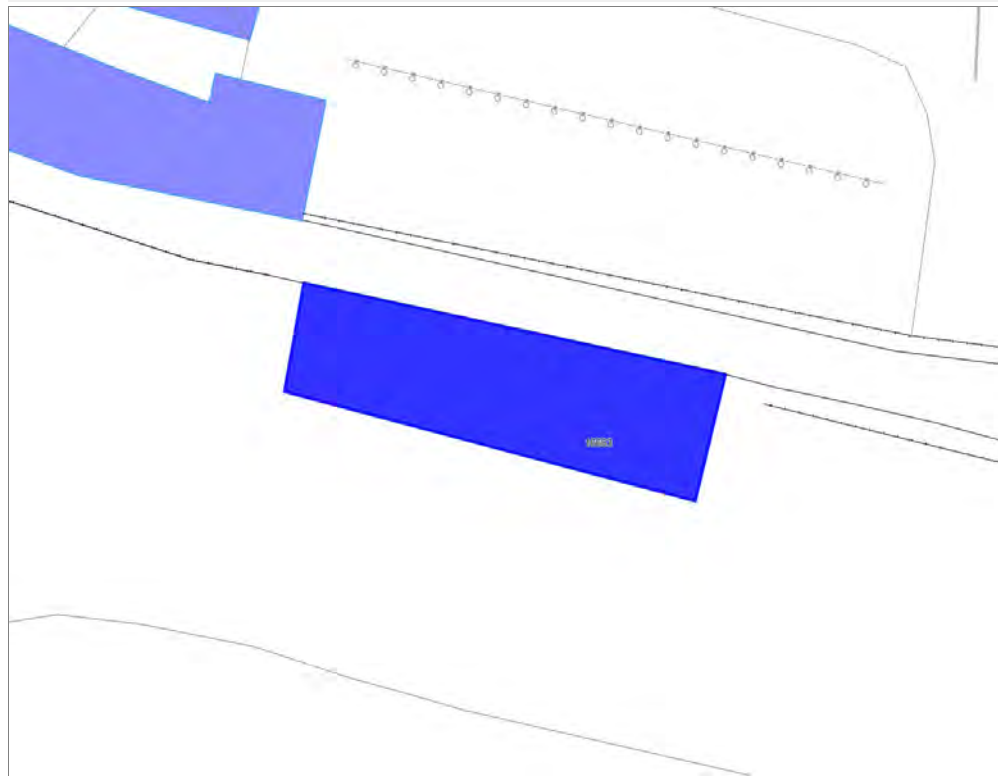


FOTO n° 49007 (edificato minore 4833)



Edifici associati alla Scheda:

ID 16663





Informazioni sulla Scheda

Informazioni sulla Scheda

- **Data rilevazione** 27/12/2019
- **Località** MASSA PISANA
- **Denominazione** strada comunale di Trebbio

Informazioni sull'Edificio 16663

- **Usi prevalenti:** non in uso
- **Usi presenti:** dismesso

Edifici di impianto storico

- **Edifici di matrice rurale:** casa colonica isolata



FOTO n° 49023 (scheda)



FOTO n° 49024 (scheda)



FOTO n° 49025 (scheda)



FOTO n° 49027 (scheda)



FOTO n° 49019 (edificio 16663)



FOTO n° 49020 (edificio 16663)



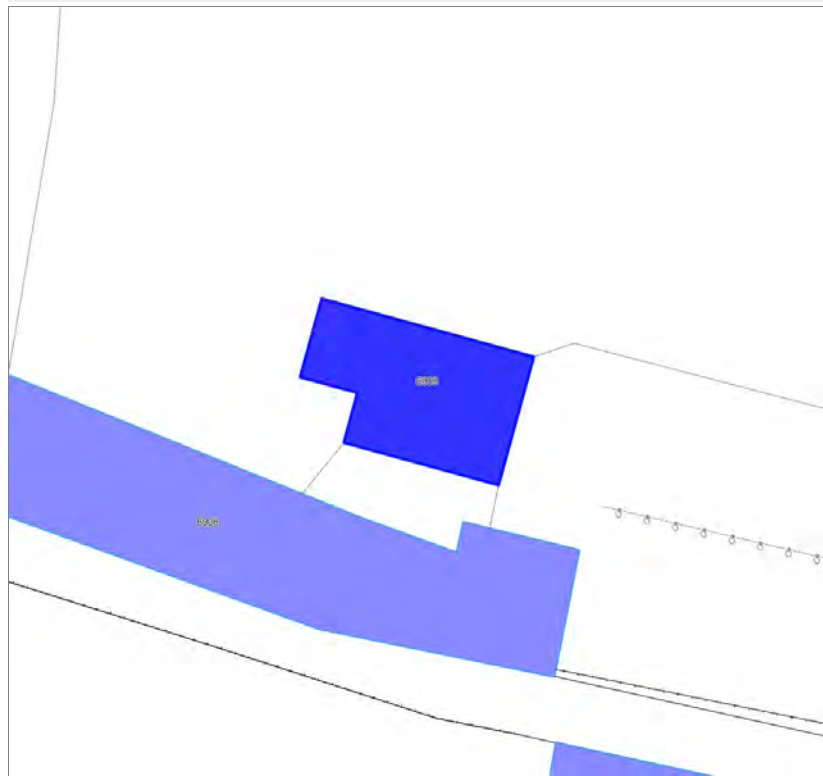
FOTO n° 49021 (edificio 16663)



FOTO n° 49022 (edificio 16663)



Edifici associati alla Scheda:
ID 6909





Informazioni sulla Scheda

Informazioni sulla Scheda

- **Data rilevazione** 27/12/2019
- **Località** MASSA PISANA
- **Denominazione** strada comunale di Trebbio

Informazioni sull'Edificio 6909

- **Usi prevalenti:** non in uso
- **Usi presenti:** dismesso

Edifici di impianto storico

- **Edifici di matrice rurale:** fienili, stalle, manufatti di rimessaggio, ecc.



FOTO n° 49031 (scheda)



FOTO n° 49032 (scheda)



FOTO n° 49033 (scheda)



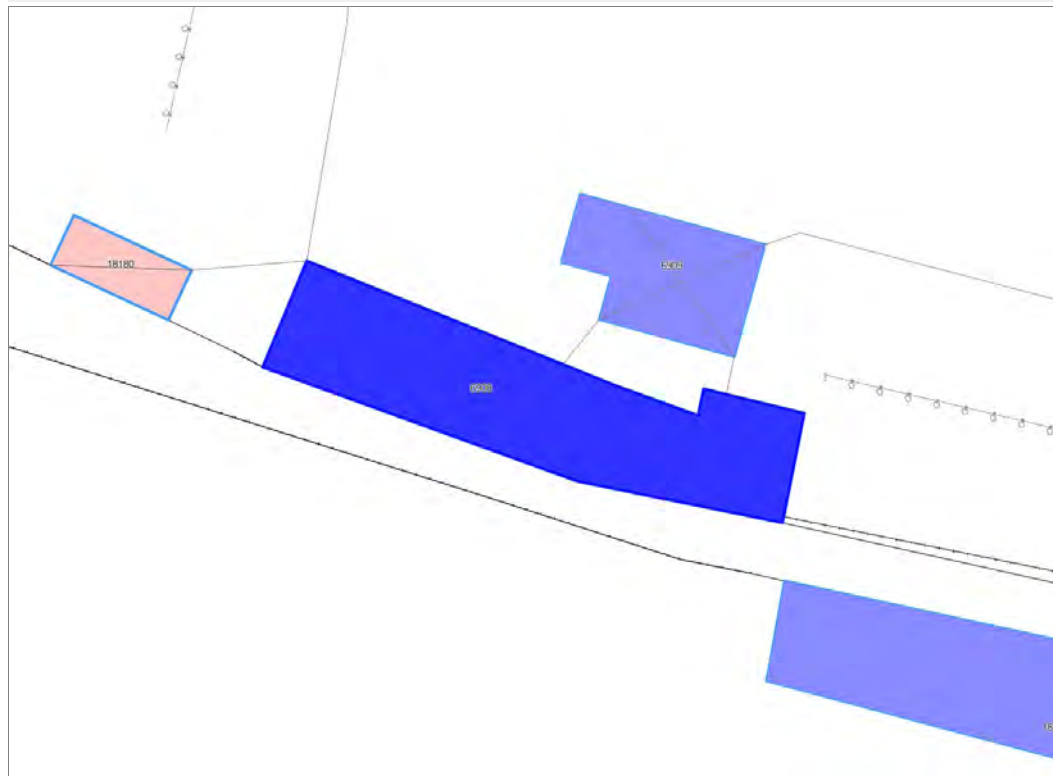
FOTO n° 49029 (edificio 6909)



FOTO n° 49030 (edificio 6909)



Edifici associati alla Scheda:
ID 6908





Informazioni sulla Scheda

Informazioni sulla Scheda

- **Data rilevazione** 27/12/2019
- **Località** MASSA PISANA
- **Denominazione** strada comunale di trebbio

Informazioni sull'Edificio 6908

- **Usi prevalenti:** misto
- **Usi presenti:** non in uso; residenziale permanente
- **Numero alloggi:** 3

Edifici di impianto storico

- **Edifici di matrice rurale:** casa padronale

Rilievi fotografici



FOTO n° 49039 (scheda)



FOTO n° 49041 (scheda)



FOTO n° 49042 (scheda)



FOTO n° 49043 (scheda)



FOTO n° 49034 (edificio 6908)



FOTO n° 49035 (edificio 6908)



FOTO n° 49036 (edificio 6908)



FOTO n° 49037 (edificio 6908)

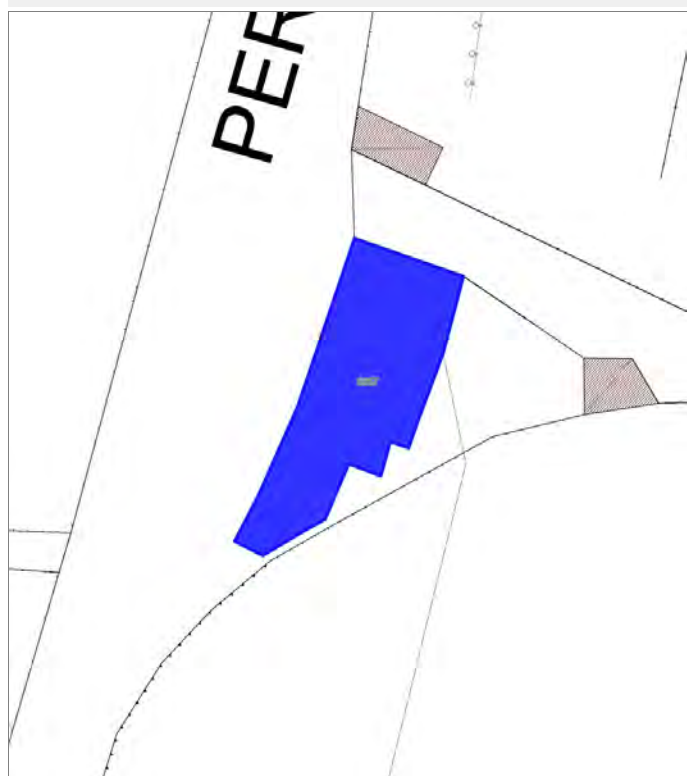


FOTO n° 49038 (edificio 6908)



Edifici associati alla Scheda:

ID 6867





PER

Informazioni sulla Scheda

Informazioni sulla Scheda

- **Data rilevazione** 27/12/2019
- **Località** MASSA PISANA
- **Denominazione** via nuova per Pisa

Informazioni sull'Edificio 6867

- **Usi prevalente:** misto
- **Usi presenti:** somministrazione alimenti e bevande; residenziale permanente
- **Numero alloggi:** 2

Edifici di impianto storico

- **Edifici con tipologie edilizie di base:** edifici con preminenza dei caratteri "in linea"

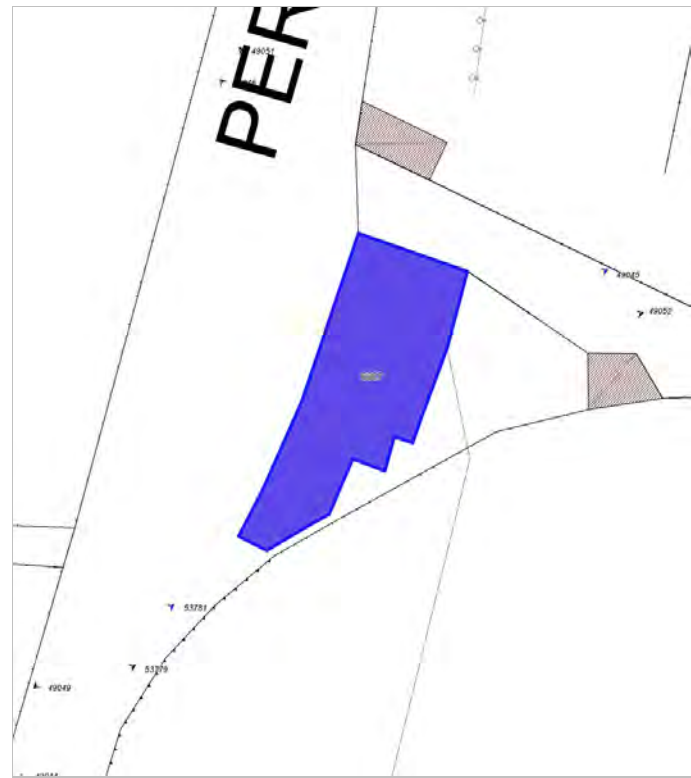


FOTO n° 49044 (scheda)



FOTO n° 49045 (scheda)



FOTO n° 49046 (scheda)



FOTO n° 49047 (scheda)



FOTO n° 49048 (edificio 6867)



FOTO n° 49049 (edificio 6867)



FOTO n° 49050 (edificio 6867)



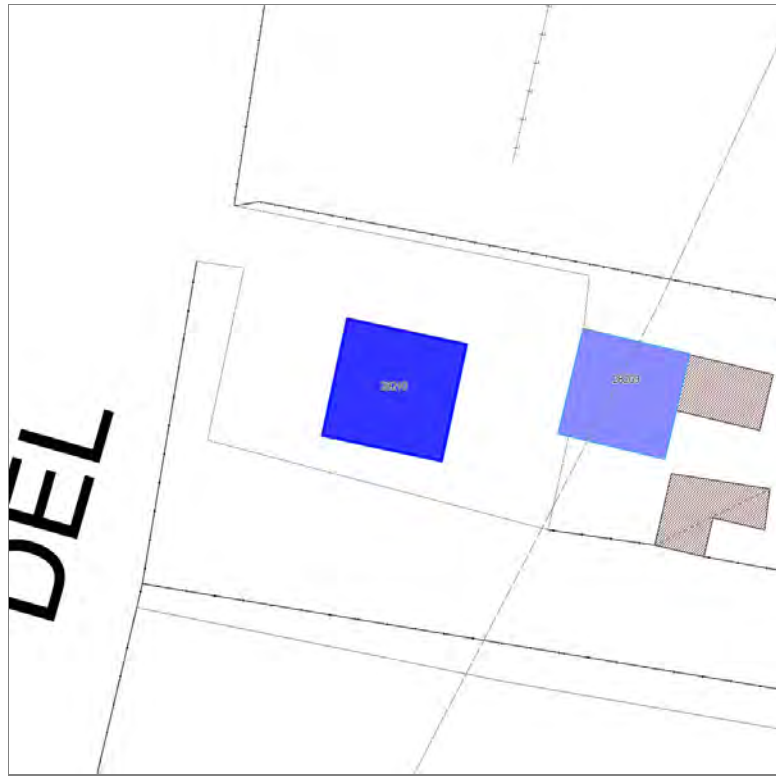
FOTO n° 49051 (edificio 6867)



FOTO n° 49052 (edificio 6867)



Edifici associati alla Scheda:
ID 28210





Informazioni sulla Scheda

Informazioni sulla Scheda

- **Data rilevazione** 28/12/2019
- **Località** MASSA PISANA
- **Denominazione** al cantone

Informazioni sull'Edificio 28210

- **Usò prevalente:** residenziale
- **Usi presenti:** residenziale permanente
- **Numero alloggi:** 1

Edifici di impianto storico

- **Edifici con tipologie edilizie di base:** edifici con preminenza dei caratteri "in linea"

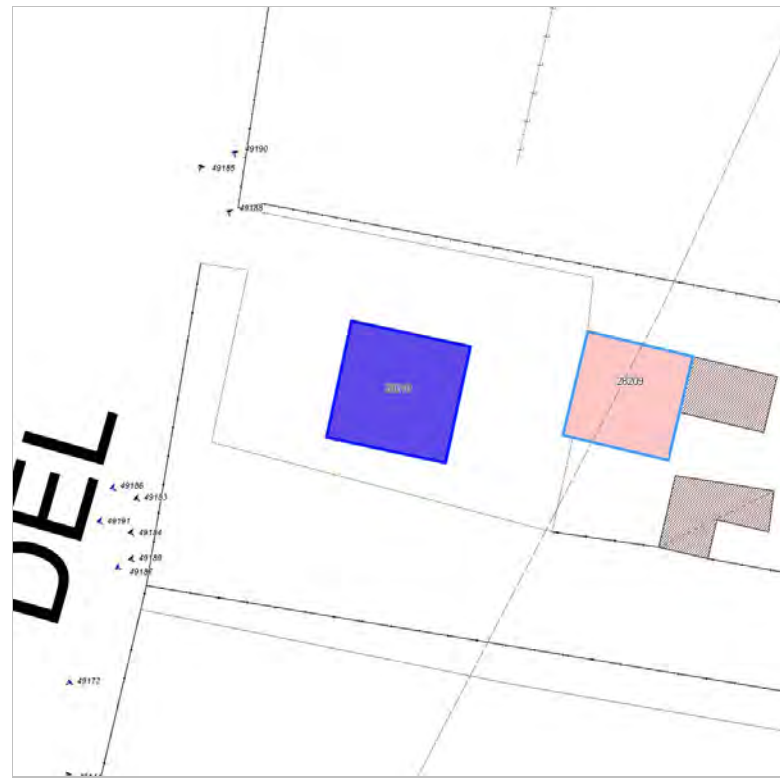


FOTO n° 49186 (scheda)



FOTO n° 49187 (scheda)



FOTO n° 49183 (edificio 28210)



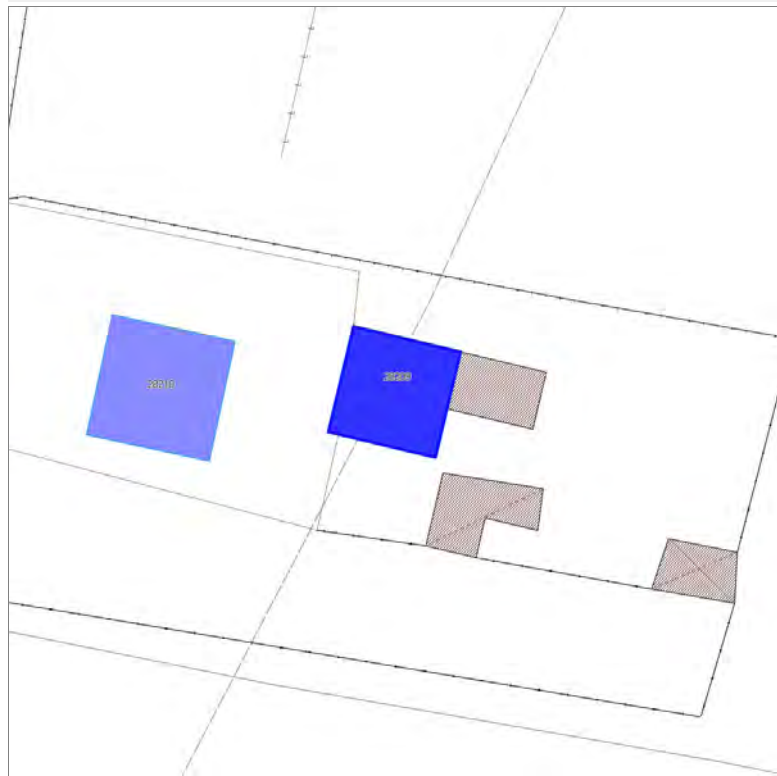
FOTO n° 49184 (edificio 28210)

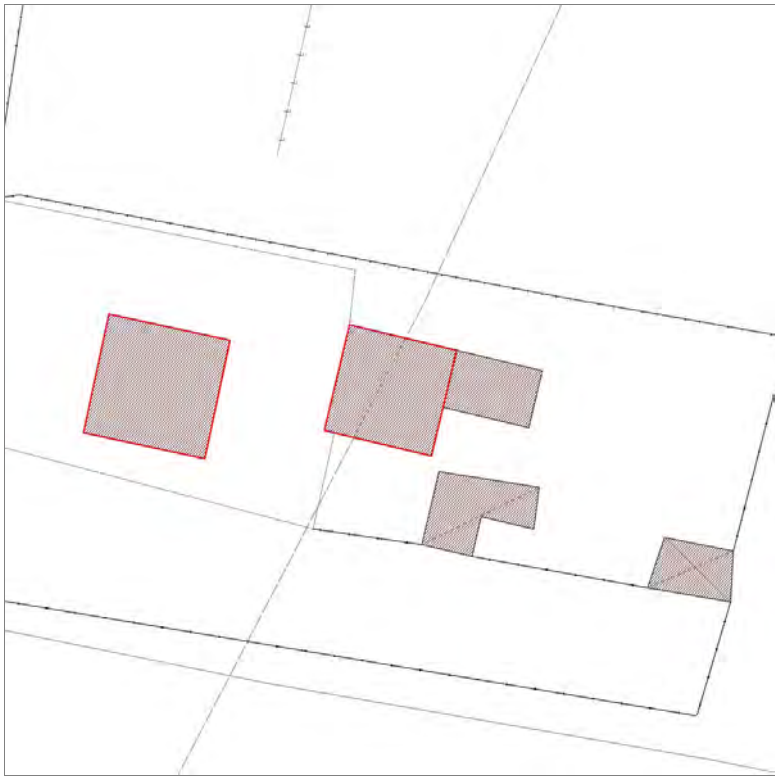


FOTO n° 49185 (edificio 28210)



Edifici associati alla Scheda:
ID 28209





Informazioni sulla Scheda

Informazioni sulla Scheda

- **Data rilevazione** 28/12/2019
- **Località** MASSA PISANA
- **Denominazione** al cantone

Informazioni sull'Edificio 28209

- **Usi prevalenti:** accessorio
- **Usi presenti:** accessorio

Edifici di impianto storico

- **Edifici di matrice rurale:** fienili, stalle, manufatti di rimessaggio, ecc.



FOTO n° 49190 (scheda)



FOTO n° 49191 (scheda)



FOTO n° 49188 (edificio 28209)

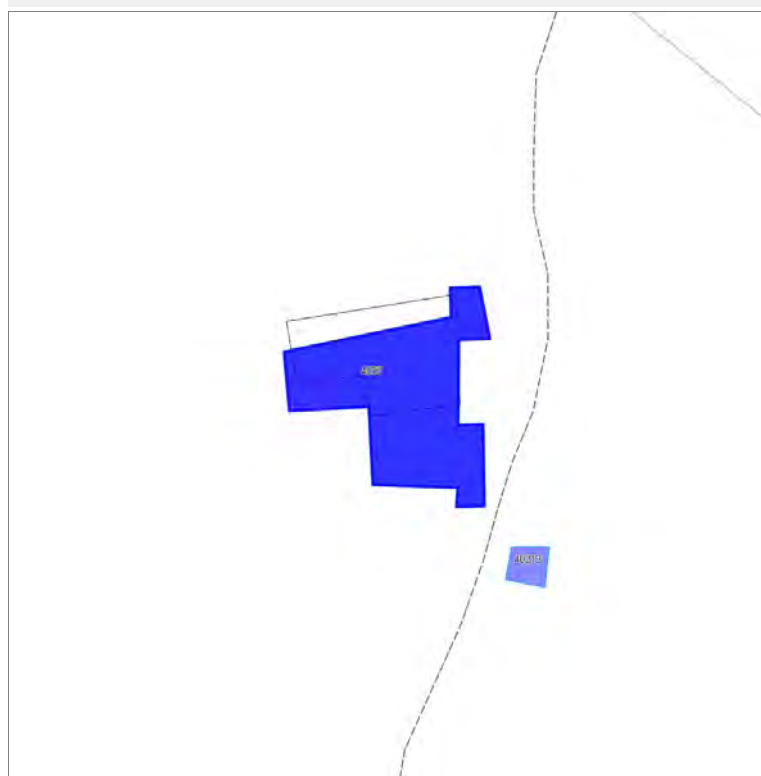


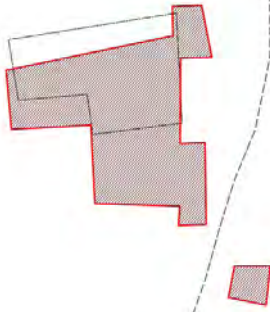
FOTO n° 49189 (edificio 28209)



Edifici associati alla Scheda:

ID 4037





Informazioni sulla Scheda

Informazioni sulla Scheda

- **Data rilevazione** 30/12/2019
- **Località** CATRO
- **Denominazione** Catro

Informazioni sull'Edificio 4037

- **Usò prevalente:** residenziale
- **Usi presenti:** residenziale permanente
- **Numero alloggi:** 1

Edifici di impianto storico

- **Edifici di matrice rurale:** casa colonica isolata



FOTO n° 49291 (scheda)



FOTO n° 49285 (edificio 4037)



FOTO n° 49286 (edificio 4037)



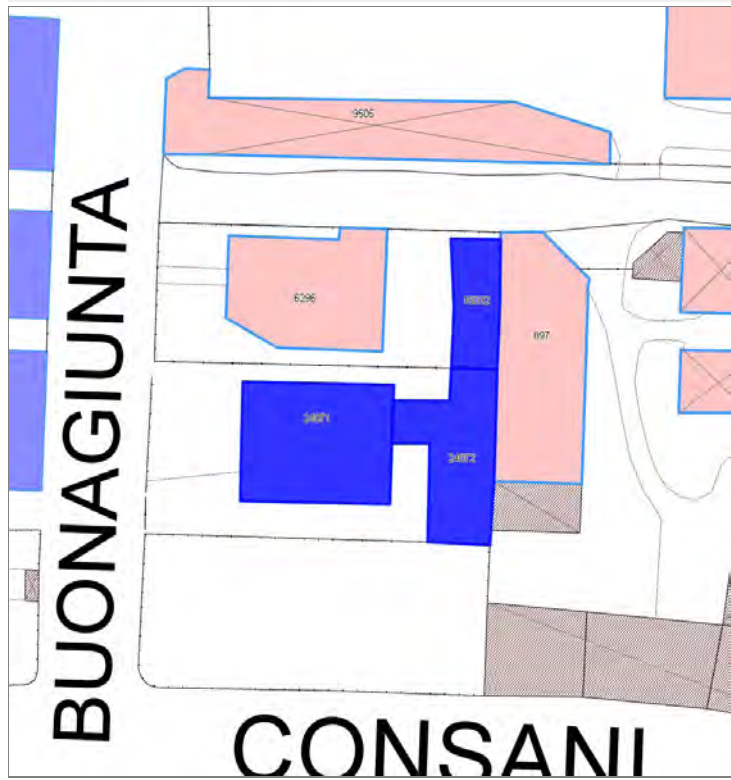
FOTO n° 49287 (edificio 4037)

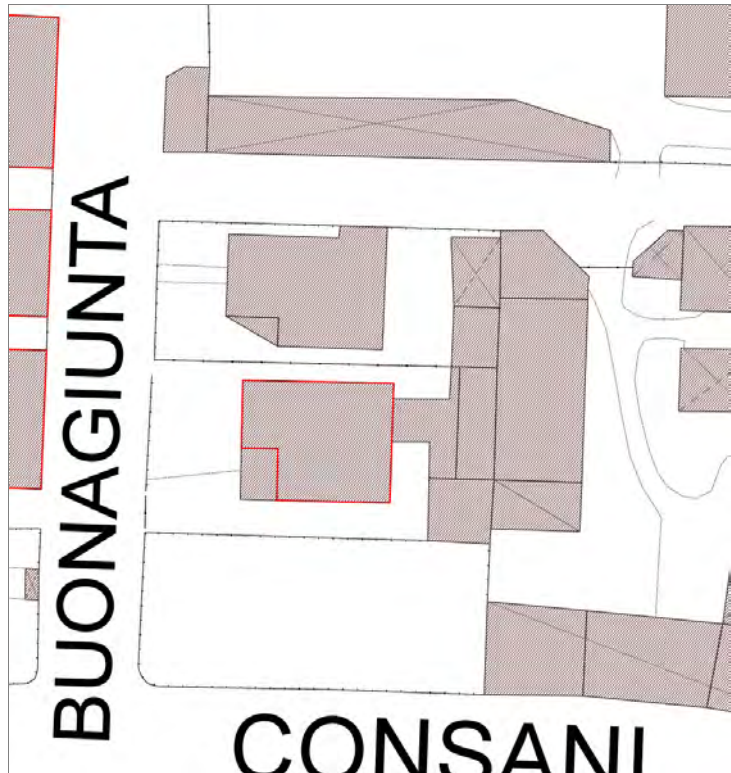


FOTO n° 49290 (edificio 4037)



Edifici associati alla Scheda:
ID 15032 | ID 24071 | ID 24072





Informazioni sulla Scheda

Informazioni sulla Scheda

- **Data rilevazione** 30/12/2019
- **Località** SAN CONCORDIO
- **Denominazione** Via Buonagiunta Urbiciani

Informazioni sull'Edificio 15032

- **Uso prevalente:** accessorio
- **Usi presenti:** accessorio

Manufatti e altri edifici

- **Accessori:** ripostigli, rimessaggi, box

Informazioni sull'Edificio 24071

- **Uso prevalente:** residenziale
- **Usi presenti:** residenziale permanente
- **Numero alloggi:** 1

Edifici di impianto storico

- **Edifici con tipologie edilizie non di base:** villini

Informazioni sull'Edificio 24072

- **Uso prevalente:** non rilevabile

FOTO n° 49338 (scheda)



FOTO n° 49339 (scheda)



FOTO n° 49343 (scheda)



FOTO n° 49329 (edificio 15032)



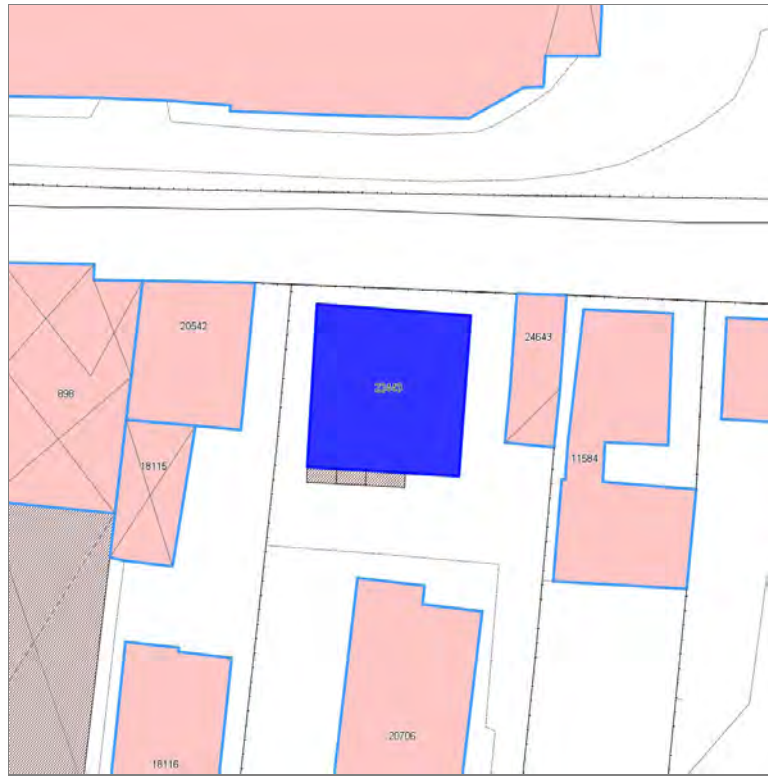
FOTO n° 48672 (edificio 24071)



FOTO n° 48699 (edificio 24071)



Edifici associati alla Scheda:
ID 22443





Informazioni sulla Scheda

Informazioni sulla Scheda

- **Data rilevazione** 30/12/2019
- **Località** SAN CONCORDIO
- **Denominazione** Via Buonagiunta Urbicani Trav. I

Informazioni sull'Edificio 22443

- **Usò prevalente:** residenziale
- **Usi presenti:** residenziale permanente
- **Numero alloggi:** 3

Edifici di impianto storico

- **Edifici con tipologie edilizie di base:** edifici con preminenza dei caratteri "in linea"

Rilievi fotografici



FOTO n° 49395 (scheda)



FOTO n° 49396 (scheda)



FOTO n° 49397 (scheda)



FOTO n° 49398 (scheda)



FOTO n° 48701 (edificio 22443)



FOTO n° 48702 (edificio 22443)



FOTO n° 49389 (edificio 22443)



Edifici associati alla Scheda:
ID 28411 | ID 28412 | ID 28413





Informazioni sulla Scheda

Informazioni sulla Scheda

- **Data rilevazione** 30/12/2019
- **Località** SAN CONCORDIO
- **Denominazione** Via Consani

Informazioni sull'Edificio 28411

- **Usi prevalenti:** accessorio
- **Usi presenti:** accessorio

Manufatti e altri edifici

- **Accessori:** ripostigli, rimessaggi, box

Informazioni sull'Edificio 28412

- **Usi prevalenti:** non rilevabile

Informazioni sull'Edificio 28413

- **Usi prevalenti:** residenziale
- **Usi presenti:** residenziale permanente
- **Numero alloggi:** 1

Edifici di impianto storico

- **Edifici con tipologie edilizie non di base:** villini

Rilievi fotografici



FOTO n° 49428 (scheda)



FOTO n° 49429 (scheda)



FOTO n° 49426 (edificio 28413)



FOTO n° 49427 (edificio 28413)



Edifici associati alla Scheda:

ID 5148 | ID 5149





Informazioni sulla Scheda

Informazioni sulla Scheda

- **Data rilevazione** 30/12/2019
- **Località** SAN CONCORDIO
- **Denominazione** Via Consani

Informazioni sull'Edificio 5148

- **Usi prevalente:** non rilevabile
- **Usi presenti:** non rilevabile

Edifici di impianto storico

- **Edifici con tipologie edilizie di base:** edifici con preminenza dei caratteri "in linea"

Informazioni sull'Edificio 5149

- **Usi prevalente:** non rilevabile
- **Usi presenti:** non rilevabile

Manufatti e altri edifici

- **Accessori:** ripostigli, rimessaggi, box

Rilievi fotografici



FOTO n° 49431 (scheda)



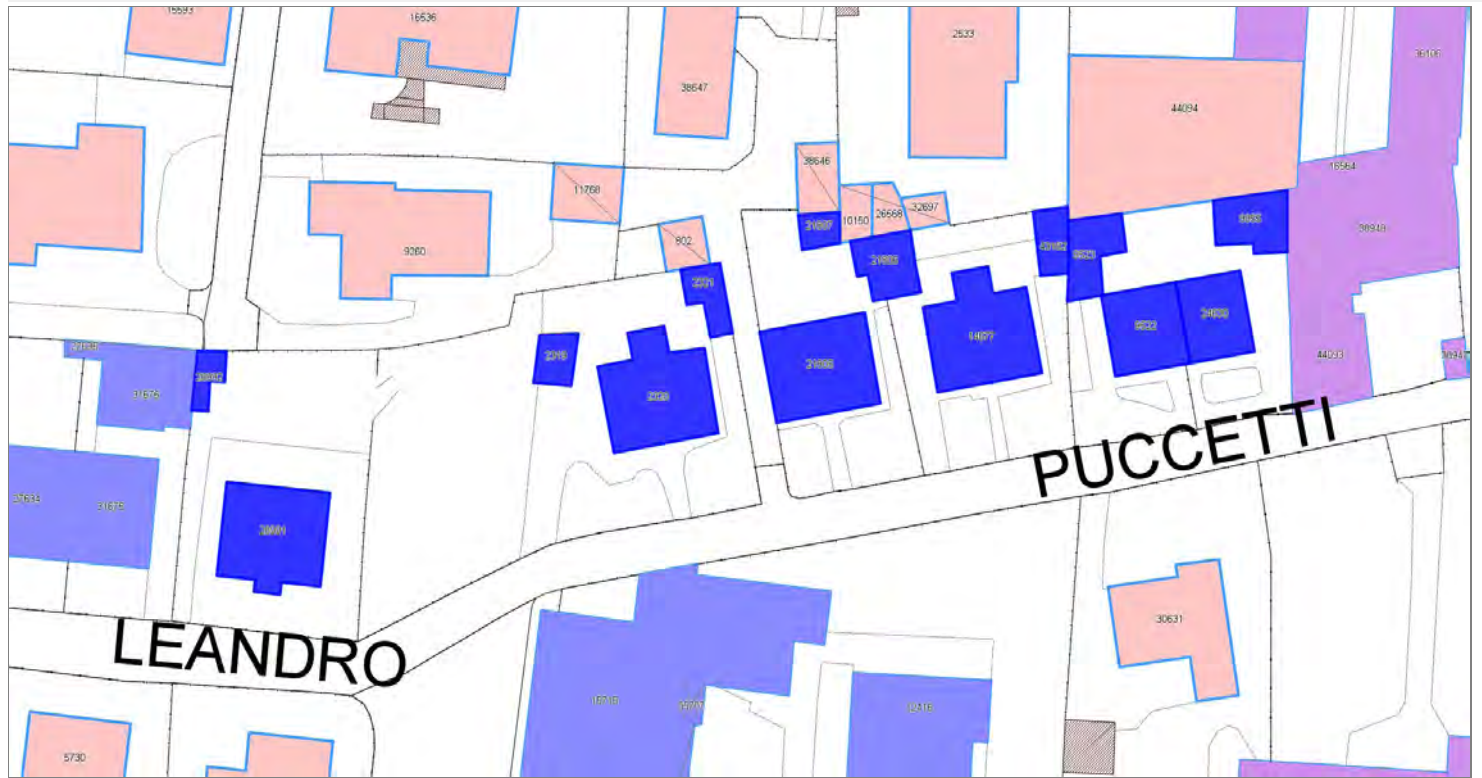
FOTO n° 49430 (edificio 5148)



Report Scheda Edifici sparsi Via Leandro Puccetti N°3290

Edifici associati alla Scheda:

ID 2319 | ID 2320 | ID 2321 | ID 9522 | ID 9523 | ID 9955 | ID 14677 | ID 21805 | ID 21806 | ID 21807 | ID 24630 | ID 28991 | ID 28992 | ID 43182





Informazioni sulla Scheda

Informazioni sulla Scheda

- **Data rilevazione** 30/12/2019
- **Località** SAN CONCORDIO
- **Denominazione** Via Leandro Puccetti

Informazioni sull'Edificio 2319

- **Usi prevalenti:** accessorio
- **Usi presenti:** accessorio

Manufatti e altri edifici

- **Accessori:** garage

Informazioni sull'Edificio 2320

- **Usi prevalenti:** residenziale
- **Usi presenti:** residenziale permanente
- **Numero alloggi:** 1

Edifici di impianto storico

- **Edifici con tipologie edilizie non di base:** villini

Informazioni sull'Edificio 2321

- **Usi prevalenti:** accessorio
- **Usi presenti:** accessorio

Manufatti e altri edifici

- **Accessori:** ripostigli, rimessaggi, box

Informazioni sull'Edificio 9522

- **Usi prevalenti:** residenziale
- **Usi presenti:** residenziale permanente
- **Numero alloggi:** 1

Edifici di impianto storico

- **Edifici con tipologie edilizie di base:** edifici con preminenza dei caratteri "in schiera"

Informazioni sull'Edificio 9523

- **Usi prevalenti:** accessorio
- **Usi presenti:** accessorio

Manufatti e altri edifici

- **Accessori:** ripostigli, rimessaggi, box

Informazioni sull'Edificio 9955

- **Usi prevalenti:** accessorio
- **Usi presenti:** accessorio

Manufatti e altri edifici

- **Accessori:** ripostigli, rimessaggi, box

Informazioni sull'Edificio 14677

- **Usi prevalenti:** residenziale
- **Usi presenti:** residenziale permanente

Edifici di impianto storico

- **Edifici con tipologie edilizie non di base:** villini

- **Numero alloggi:** 1

Informazioni sull'Edificio 21805

- **Uso prevalente:** residenziale
- **Usi presenti:** residenziale permanente
- **Numero alloggi:** 1

Edifici di impianto storico

- **Edifici con tipologie edilizie non di base:** villini

Informazioni sull'Edificio 21806

- **Uso prevalente:** accessorio
- **Usi presenti:** accessorio

Manufatti e altri edifici

- **Accessori:** garage

Informazioni sull'Edificio 21807

- **Uso prevalente:** non rilevabile

Informazioni sull'Edificio 24630

- **Uso prevalente:** residenziale
- **Usi presenti:** residenziale permanente
- **Numero alloggi:** 1

Edifici di impianto storico

- **Edifici con tipologie edilizie di base:** edifici con preminenza dei caratteri "in schiera"

Informazioni sull'Edificio 28991

- **Uso prevalente:** residenziale
- **Usi presenti:** residenziale permanente
- **Numero alloggi:** 1

Edifici di impianto storico

- **Edifici con tipologie edilizie non di base:** villini

Informazioni sull'Edificio 28992

- **Uso prevalente:** non rilevabile

Informazioni sull'Edificio 43182

- **Uso prevalente:** non rilevabile

Rilievi fotografici

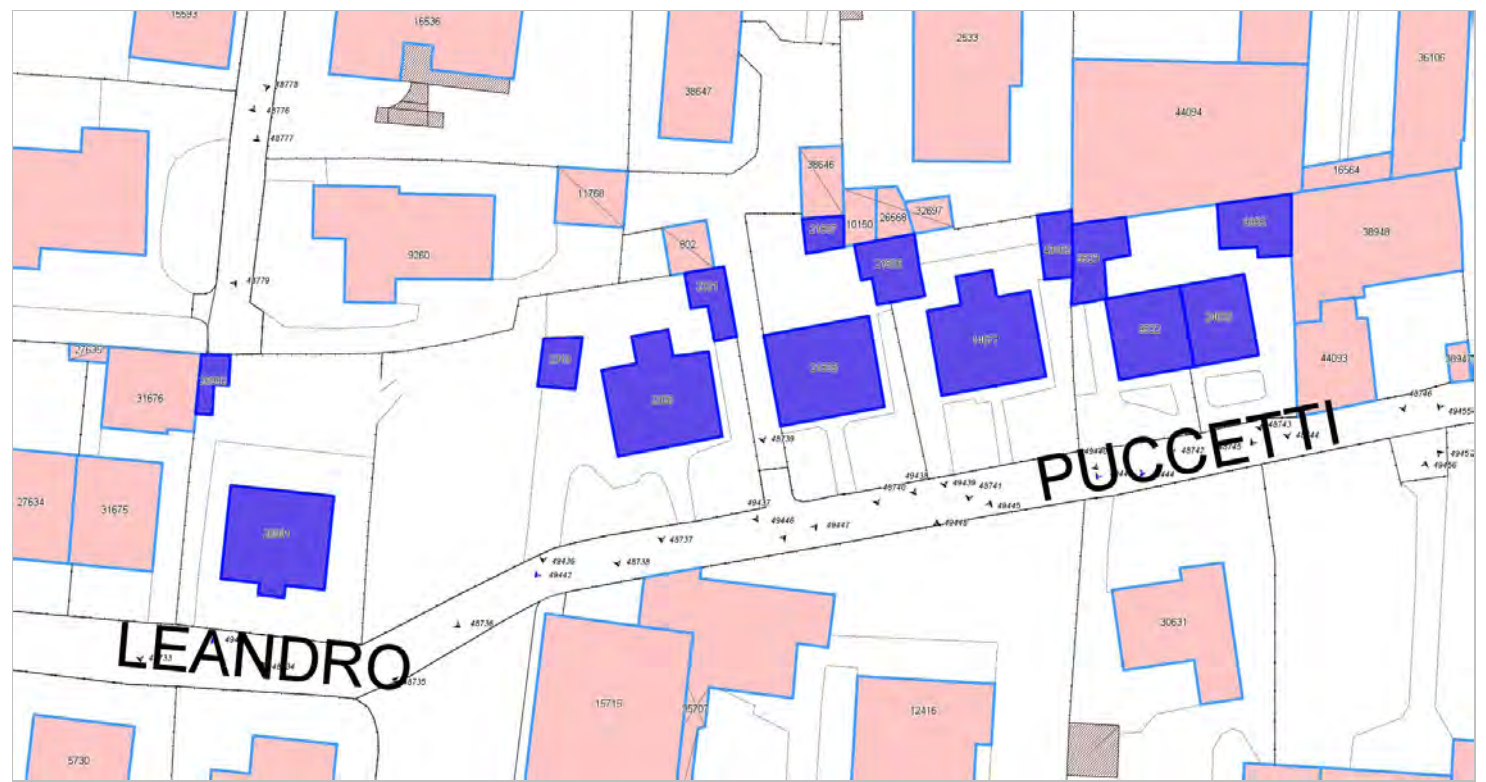


FOTO n° 49441 (scheda)



FOTO n° 49442 (scheda)



FOTO n° 49443 (scheda)



FOTO n° 49444 (scheda)



FOTO n° 48738 (edificio 2319)



FOTO n° 49436 (edificio 2319)



FOTO n° 48737 (edificio 2320)



FOTO n° 49437 (edificio 2320)



FOTO n° 48739 (edificio 2321)



FOTO n° 48742 (edificio 9522)



FOTO n° 48744 (edificio 9955)



FOTO n° 48741 (edificio 14677)



FOTO n° 49440 (edificio 14677)



FOTO n° 48740 (edificio 21805)



FOTO n° 49438 (edificio 21805)



FOTO n° 49439 (edificio 21806)




FOTO n° 48743 (edificio 24630)



FOTO n° 48734 (edificio 28991)



FOTO n° 48736 (edificio 28991)



Edifici associati alla Scheda:
ID 12416 ID 15715 ID 35707





Informazioni sulla Scheda

Informazioni sulla Scheda

- **Data rilevazione** 30/12/2019
- **Località** SAN CONCORDIO
- **Denominazione** Via Gaetano Lamberti - Via Leandro Puccetti

Informazioni sull'Edificio 12416

- **Usi prevalente:** residenziale
- **Usi presenti:** residenziale permanente
- **Numero alloggi:** 1

Edifici di impianto storico

- **Edifici con tipologie edilizie non di base:** villini

Informazioni sull'Edificio 15715

- **Usi prevalente:** residenziale
- **Usi presenti:** somministrazione alimenti e bevande; residenziale permanente
- **Numero alloggi:** 4

Edifici di impianto storico

- **Edifici con tipologie edilizie di base:** edifici in linea organizzati in complessi plurifamiliari

Informazioni sull'Edificio 35707

- **Usi prevalente:** non rilevabile
- **Usi presenti:** accessorio

Manufatti e altri edifici

- **Accessori:** garage

Rilievi fotografici



FOTO n° 49453 (scheda)



FOTO n° 49454 (scheda)



FOTO n° 48780 (edificio 12416)



FOTO n° 49445 (edificio 12416)



FOTO n° 49448 (edificio 12416)



FOTO n° 49451 (edificio 12416)



FOTO n° 49452 (edificio 12416)



FOTO n° 48735 (edificio 15715)



FOTO n° 49446 (edificio 15715)



FOTO n° 49449 (edificio 15715)



FOTO n° 49447 (edificio 35707)



FOTO n° 49450 (edificio 35707)



Edifici associati alla Scheda:

ID 37356 ID 37357





Informazioni sulla Scheda

Informazioni sulla Scheda

- **Data rilevazione** 30/12/2019
- **Località** SAN CONCORDIO
- **Denominazione** Via Giovanni Guidicconi

Informazioni sull'Edificio 37356

- **Usi prevalenti:** non rilevabile

Informazioni sull'Edificio 37357

- **Usi prevalenti:** residenziale
- **Usi presenti:** residenziale permanente
- **Numero alloggi:** 1

Edifici di impianto storico

- **Edifici con tipologie edilizie di base:** edilizia con tipologia incerta ottenuta per trasformazioni di edifici più antichi



FOTO n° 49487 (scheda)



FOTO n° 48770 (edificio 37357)



FOTO n° 48771 (edificio 37357)



Edifici associati alla Scheda:

ID 29786





Informazioni sulla Scheda

Informazioni sulla Scheda

- **Data rilevazione** 31/12/2019
- **Località** SAN CONCORDIO
- **Denominazione** Via dei Mammini

Informazioni sull'Edificio 29786

- **Usò prevalente:** accessorio
- **Usi presenti:** accessorio

Manufatti e altri edifici

- **Accessori:** ripostigli, rimessaggi, box

Rilievi fotografici



FOTO n° 49576 (scheda)



FOTO n° 49074 (edificio 29786)



Edifici associati alla Scheda:

ID 18997





Informazioni sulla Scheda

Informazioni sulla Scheda

- **Data rilevazione** 31/12/2019
- **Località** CATRO
- **Denominazione** Catro

Informazioni sull'Edificio 18997

- **Usò prevalente:** residenziale
- **Usi presenti:** residenziale permanente
- **Numero alloggi:** 1

Edifici di impianto storico

- **Edifici di matrice rurale:** fienili, stalle, manufatti di rimessaggio, ecc.



FOTO n° 49680 (scheda)



FOTO n° 49678 (edificio 18997)

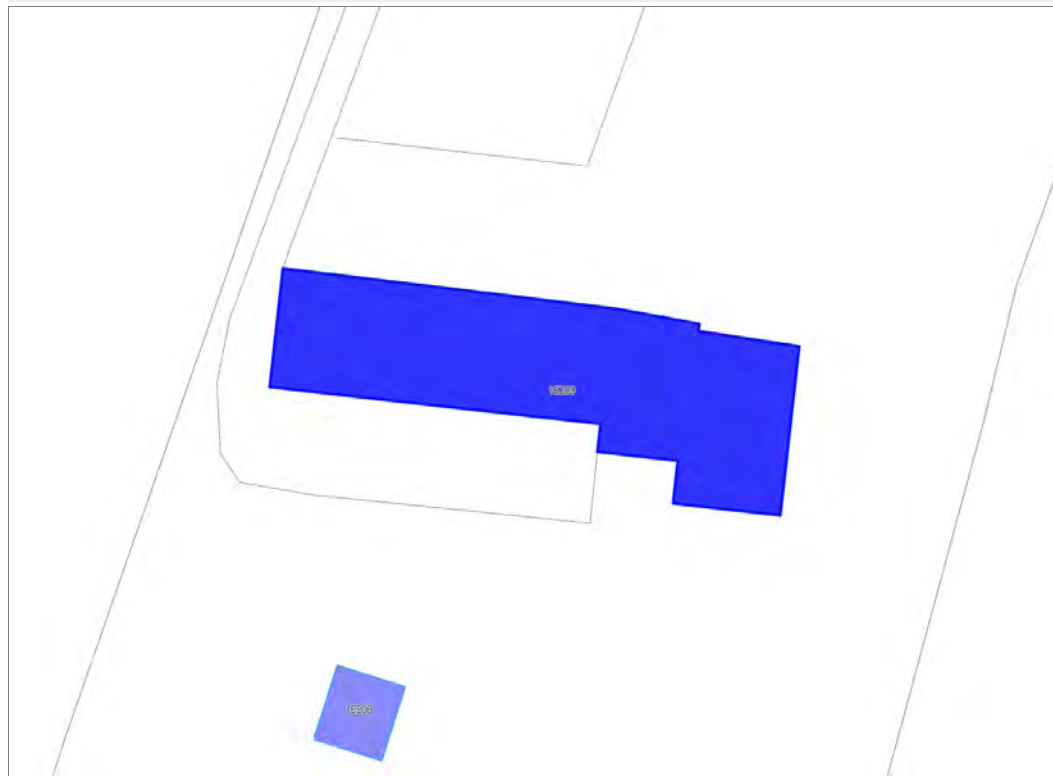


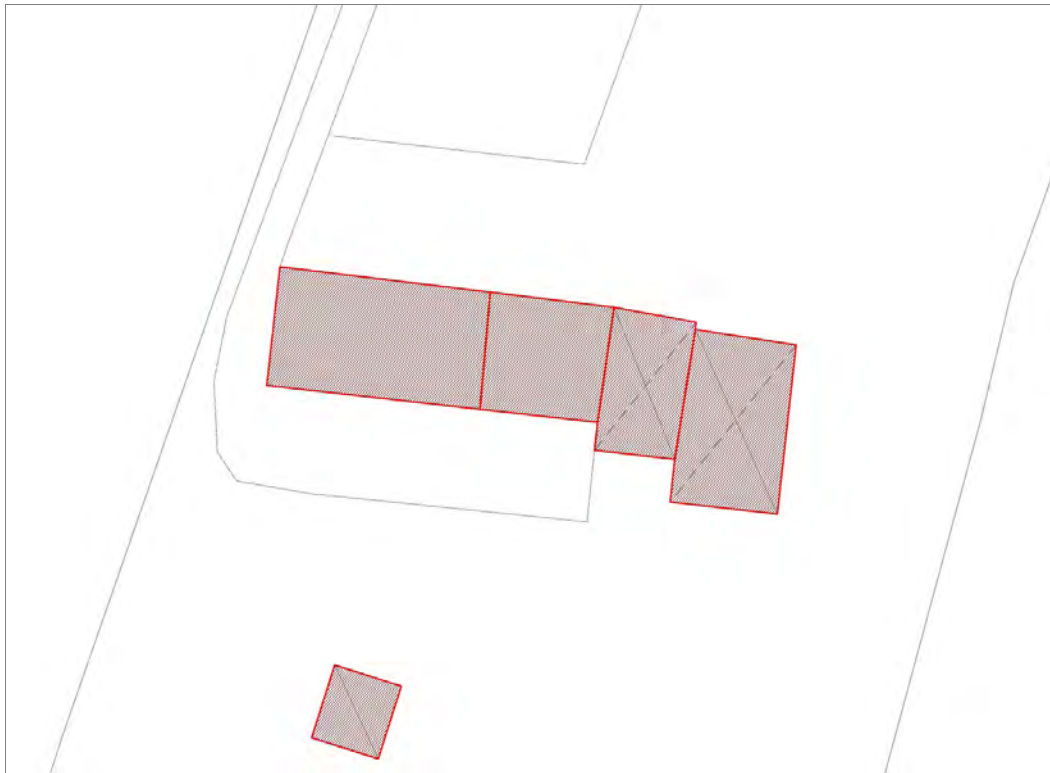
FOTO n° 49679 (edificio 18997)



Edifici associati alla Scheda:

ID 15209





Informazioni sulla Scheda

Informazioni sulla Scheda

- **Data rilevazione** 31/12/2019
- **Località** MASSA PISANA
- **Denominazione** Via del piano e cortacce

Informazioni sull'Edificio 15209

- **Usò prevalente:** residenziale
- **Usi presenti:** accessorio; residenziale permanente
- **Numero alloggi:** 1

Edifici di impianto storico

- **Edifici di matrice rurale:** casa colonica isolata



FOTO n° 49727 (scheda)



FOTO n° 49728 (scheda)



FOTO n° 49729 (scheda)



FOTO n° 49730 (scheda)



FOTO n° 49731 (scheda)



FOTO n° 49723 (edificio 15209)



FOTO n° 49724 (edificio 15209)



FOTO n° 49725 (edificio 15209)

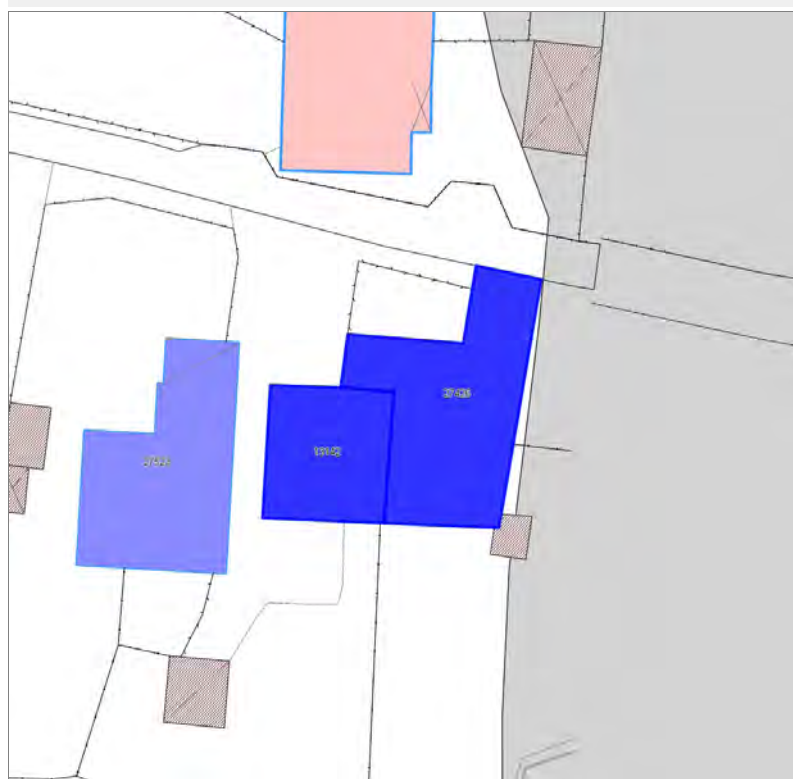


FOTO n° 49726 (edificio 15209)



Edifici associati alla Scheda:

ID 13142 | ID 27426





Informazioni sulla Scheda

Informazioni sulla Scheda

- **Data rilevazione** 31/12/2019
- **Località** MASSA PISANA
- **Denominazione** Strada Vicinale di Coselli

Informazioni sull'Edificio 13142

- **Usi prevalente:** residenziale
- **Usi presenti:** residenziale permanente
- **Numero alloggi:** 1

Edifici di impianto storico

- **Edifici di matrice rurale:** casa colonica isolata

Informazioni sull'Edificio 27426

- **Usi prevalente:** residenziale
- **Usi presenti:** residenziale permanente
- **Numero alloggi:** 3

Edifici di impianto storico

- **Edifici di matrice rurale:** casa colonica isolata

FOTO n° 49740 (scheda)



FOTO n° 49741 (scheda)



FOTO n° 49742 (scheda)



FOTO n° 49743 (scheda)



FOTO n° 49734 (edificio 13142)



FOTO n° 49735 (edificio 13142)



FOTO n° 49736 (edificio 27426)



FOTO n° 49737 (edificio 27426)



FOTO n° 49738 (edificio 27426)



FOTO n° 49739 (edificio 27426)



Edifici associati alla Scheda:

ID 27523





Informazioni sulla Scheda

Informazioni sulla Scheda

- **Data rilevazione** 31/12/2019
- **Località** MASSA PISANA
- **Denominazione** Strada Vicinale di Coselli

Informazioni sull'Edificio 27523

- **Usò prevalente:** residenziale
- **Usi presenti:** residenziale permanente
- **Numero alloggi:** 1

Edifici di impianto storico

- **Edifici di matrice rurale:** casa colonica isolata

Rilievi fotografici



FOTO n° 49749 (scheda)



FOTO n° 49750 (scheda)



FOTO n° 49732 (edificio 27523)



FOTO n° 49733 (edificio 27523)



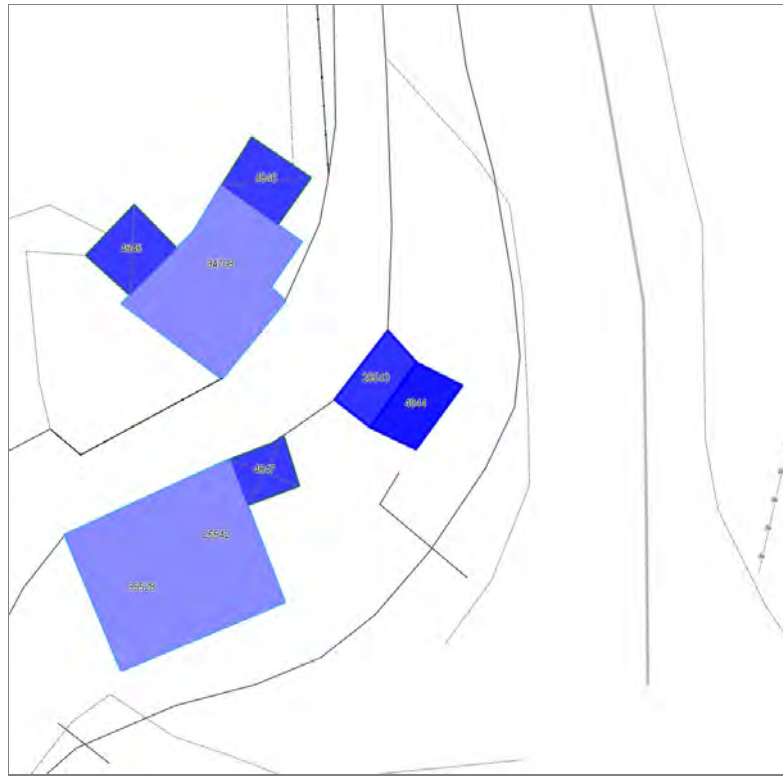
Report Scheda Edifici sparsi al Mulinaccio N°3300

Edifici associati alla Scheda:

ID 25543

Edificati Minori associati alla Scheda:

ID 4844





Informazioni sulla Scheda

Informazioni sulla Scheda

- **Data rilevazione** 02/01/2020
- **Località** CERASOMMA
- **Denominazione** al Mulinaccio

Informazioni sull'Edificio 25543

- **Usò prevalente:** accessorio
- **Usi presenti:** accessorio
- **Manufatti e altri edifici**
 - **Accessori:** forni

Informazioni sull'Edificato Minore 4844

Tipo
tettoia

Rilievi fotografici



FOTO n° 49823 (scheda)



FOTO n° 49824 (scheda)



FOTO n° 49751 (edificio 25543)



FOTO n° 49821 (edificio 25543)



FOTO n° 49822 (edificio 25543)



FOTO n° 49831 (edificio minore 4844)



Edifici associati alla Scheda:

ID 34708

Edificati Minori associati alla Scheda:

ID 4845 | ID 4846





Informazioni sulla Scheda

Informazioni sulla Scheda

- **Data rilevazione** 02/01/2020
- **Località** CERASOMMA
- **Denominazione** al Mulinaccio

Informazioni sull'Edificio 34708

- **Usò prevalente:** residenziale
- **Usi presenti:** residenziale permanente
- **Numero alloggi:** 1

Edifici di impianto storico

- **Edifici di matrice rurale:** fienili, stalle, manufatti di rimessaggio, ecc.

Informazioni sull'Edificato Minore 4845

Tipo
tettoia

Informazioni sull'Edificato Minore 4846

Tipo
tettoia

Rilievi fotografici



FOTO n° 49828 (scheda)



FOTO n° 49829 (scheda)



FOTO n° 49830 (scheda)



FOTO n° 49825 (edificio 34708)



FOTO n° 49826 (edificio 34708)



FOTO n° 49827 (edificio 34708)



FOTO n° 49832 (edificato minore 4845)



FOTO n° 49833 (edificato minore 4846)



Edifici associati alla Scheda:
ID 31433





Informazioni sulla Scheda

Informazioni sulla Scheda

- **Data rilevazione** 02/01/2020
- **Località** CERASOMMA
- **Denominazione** al Mulinaccio

Informazioni sull'Edificio 31433

- **Usi prevalenti:** non in uso
- **Usi presenti:** dismesso

Edifici di impianto storico

- **Edifici di matrice rurale:** fienili, stalle, manufatti di rimessaggio, ecc.

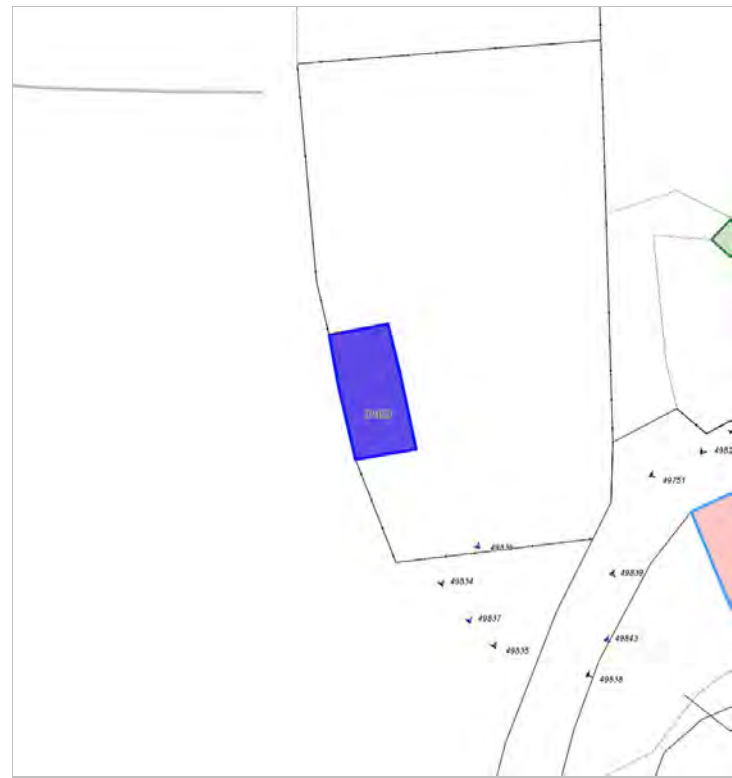


FOTO n° 49836 (scheda)



FOTO n° 49837 (scheda)



FOTO n° 49834 (edificio 31433)




FOTO n° 49835 (edificio 31433)



Report Scheda Edifici sparsi al Mulinaccio N°3303

Edifici associati alla Scheda:

ID 25542 ID 35528

Edificati Minori associati alla Scheda:

ID 4847





Informazioni sulla Scheda

Informazioni sulla Scheda

- **Data rilevazione** 02/01/2020
- **Località** CERASOMMA
- **Denominazione** al Mulinaccio

Informazioni sull'Edificio 25542

- **Usi prevalente:** residenziale
- **Usi presenti:** residenziale permanente
- **Numero alloggi:** 1

Edifici di impianto storico

- **Edifici con tipologie edilizie di base:** edifici con preminenza dei caratteri "in schiera"

Informazioni sull'Edificio 35528

- **Usi prevalente:** residenziale
- **Usi presenti:** residenziale permanente
- **Numero alloggi:** 1

Edifici di impianto storico

- **Edifici con tipologie edilizie di base:** edifici con preminenza dei caratteri "in schiera"

Informazioni sull'Edificato Minore 4847

Tipo
tettoia

Rilievi fotografici



FOTO n° 49843 (scheda)



FOTO n° 49844 (scheda)



FOTO n° 49841 (edificio 25542)



FOTO n° 49842 (edificio 25542)



FOTO n° 49838 (edificio 35528)



FOTO n° 49839 (edificio 35528)



FOTO n° 49840 (edificato minore 4847)



Edifici associati alla Scheda:

ID 13394 | ID 18392 | ID 20318 | ID 24527 | ID 38654 | ID 40539





Informazioni sulla Scheda

Informazioni sulla Scheda

- **Data rilevazione** 02/01/2020
- **Località** CERASOMMA
- **Denominazione** al Mulinaccio

Informazioni sull'Edificio 13394

- **Usi prevalenti:** residenziale
- **Usi presenti:** residenziale permanente

Edifici di impianto storico

- **Edifici con tipologie edilizie di base:** edifici con preminenza dei caratteri "in schiera"

Informazioni sull'Edificio 18392

- **Usi prevalenti:** residenziale
- **Usi presenti:** residenziale permanente
- **Numero alloggi:** 1

Edifici di impianto storico

- **Edifici con tipologie edilizie di base:** edifici con preminenza dei caratteri "in schiera"

Informazioni sull'Edificio 20318

- **Usi prevalenti:** accessorio
- **Usi presenti:** accessorio

Manufatti e altri edifici

- **Accessori:** ripostigli, rimessaggi, box

Informazioni sull'Edificio 24527

- **Usi prevalenti:** residenziale
- **Usi presenti:** residenziale permanente
- **Numero alloggi:** 1

Edifici di impianto storico

- **Edifici con tipologie edilizie di base:** edifici con preminenza dei caratteri "in schiera"

Informazioni sull'Edificio 38654

- **Usi prevalenti:** residenziale
- **Usi presenti:** residenziale permanente
- **Numero alloggi:** 1

Edifici di impianto storico

- **Edifici con tipologie edilizie di base:** edifici con preminenza dei caratteri "in schiera"

Informazioni sull'Edificio 40539

- **Usi prevalenti:** non in uso
- **Usi presenti:** non in uso

Edifici di impianto storico

- **Edifici di matrice rurale:** fienili, stalle, manufatti di rimessaggio, ecc.

Rilievi fotografici



FOTO n° 49856 (scheda)



FOTO n° 49857 (scheda)



FOTO n° 49858 (scheda)



FOTO n° 49854 (edificio 13394)



FOTO n° 49855 (edificio 13394)



FOTO n° 49850 (edificio 18392)



FOTO n° 49851 (edificio 18392)



FOTO n° 49852 (edificio 18392)



FOTO n° 49847 (edificio 20318)



FOTO n° 49845 (edificio 24527)



FOTO n° 49846 (edificio 24527)



FOTO n° 49848 (edificio 38654)



FOTO n° 49849 (edificio 38654)



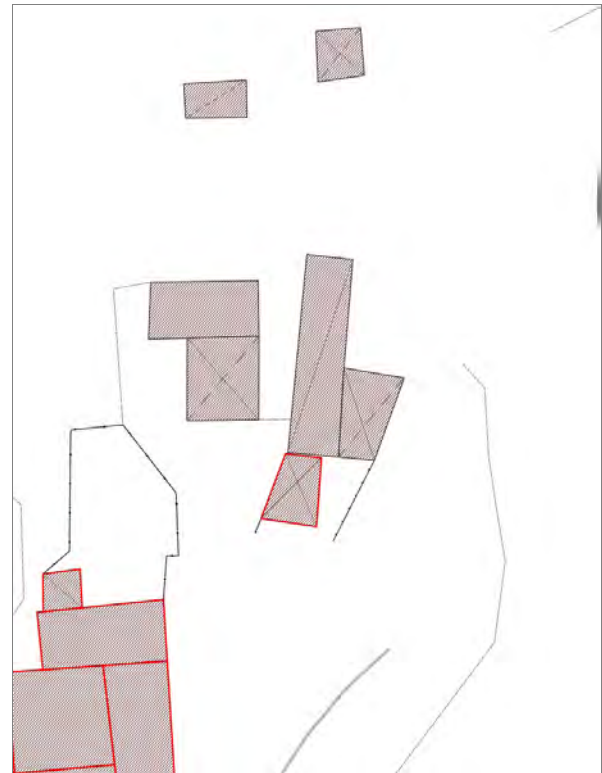
FOTO n° 49853 (edificio 40539)



Report Scheda Edifici sparsi al Mulinaccio N°3305

Edifici associati alla Scheda:
ID 8646 | ID 11510





Informazioni sulla Scheda

Informazioni sulla Scheda

- **Data rilevazione** 02/01/2020
- **Località** CERASOMMA
- **Denominazione** al Mulinaccio

Informazioni sull'Edificio 8646

- **Usi prevalenti:** accessorio
- **Usi presenti:** accessorio

Manufatti e altri edifici

- **Accessori:** ripostigli, rimessaggi, box

Informazioni sull'Edificio 11510

- **Usi prevalenti:** accessorio
- **Usi presenti:** accessorio

Manufatti e altri edifici

- **Accessori:** ripostigli, rimessaggi, box

Rilievi fotografici

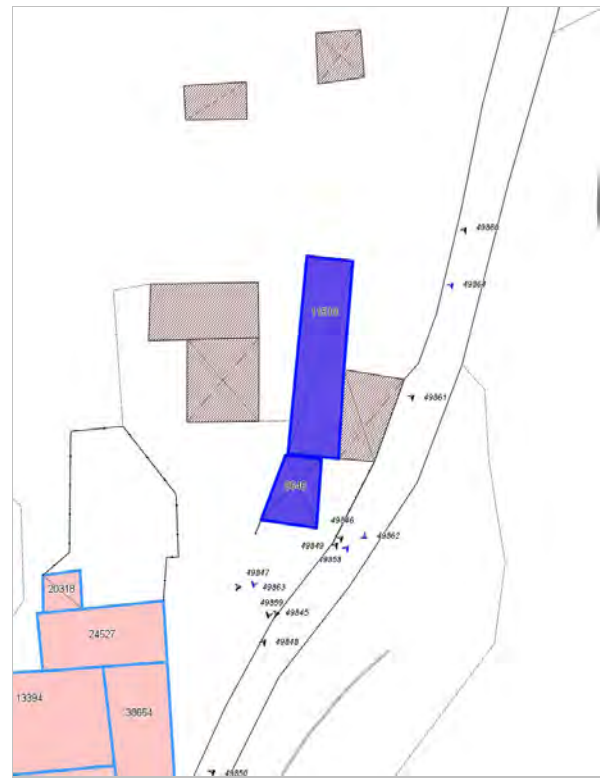


FOTO n° 49862 (scheda)



FOTO n° 49863 (scheda)



FOTO n° 49864 (scheda)



FOTO n° 49859 (edificio 8646)



FOTO n° 49860 (edificio 11510)



FOTO n° 49861 (edificio 11510)



Edifici associati alla Scheda:

ID 30273 ID 34529





Informazioni sulla Scheda

Informazioni sulla Scheda

- **Data rilevazione** 02/01/2020
- **Località** CERASOMMA
- **Denominazione** al Mulinaccio

Informazioni sull'Edificio 30273

- **Usi prevalenti:** accessorio
- **Usi presenti:** accessorio

Manufatti e altri edifici

- **Accessori:** ripostigli, rimessaggi, box

Informazioni sull'Edificio 34529

- **Usi prevalenti:** accessorio
- **Usi presenti:** accessorio

Manufatti e altri edifici

- **Accessori:** garage



FOTO n° 49868 (scheda)



FOTO n° 49869 (scheda)



FOTO n° 49865 (edificio 30273)



FOTO n° 49866 (edificio 34529)



FOTO n° 49867 (edificio 34529)



Report Scheda Edifici sparsi al Mulinaccio N°3307

Edifici associati alla Scheda:

ID 31260





Informazioni sulla Scheda

Informazioni sulla Scheda

- **Data rilevazione** 02/01/2020
- **Località** CERASOMMA
- **Denominazione** al Mulinaccio

Informazioni sull'Edificio 31260

- **Usò prevalente:** residenziale
- **Usi presenti:** residenziale permanente
- **Numero alloggi:** 1

Edifici di impianto storico

- **Edifici con tipologie edilizie di base:** edifici con preminenza dei caratteri "in linea"

Rilievi fotografici



FOTO n° 49876 (scheda)



FOTO n° 49877 (scheda)



FOTO n° 49878 (scheda)



FOTO n° 49879 (scheda)



FOTO n° 49870 (edificio 31260)



FOTO n° 49871 (edificio 31260)



FOTO n° 49873 (edificio 31260)



FOTO n° 49874 (edificio 31260)



FOTO n° 49875 (edificio 31260)



Edifici associati alla Scheda:

ID 9707





Informazioni sulla Scheda

Informazioni sulla Scheda

- **Data rilevazione** 02/01/2020
- **Località** CERASOMMA
- **Denominazione** al Mulinaccio

Informazioni sull'Edificio 9707

- **Usò prevalente:** residenziale
- **Usi presenti:** residenziale permanente
- **Numero alloggi:** 1

Edifici di impianto storico

- **Edifici di matrice rurale:** fienili, stalle, manufatti di rimessaggio, ecc.

Rilievi fotografici



FOTO n° 49883 (scheda)



FOTO n° 49884 (scheda)



FOTO n° 49880 (edificio 9707)



FOTO n° 49881 (edificio 9707)



FOTO n° 49882 (edificio 9707)



Report Scheda Edifici sparsi al Mulinaccio N°3309

Edifici associati alla Scheda:

ID 18051





Informazioni sulla Scheda

Informazioni sulla Scheda

- **Data rilevazione** 02/01/2020
- **Località** CERASOMMA
- **Denominazione** al Mulinaccio

Informazioni sull'Edificio 18051

- **Usi prevalenti:** accessorio
- **Usi presenti:** accessorio

Edifici di impianto storico

- **Edifici di matrice rurale:** fienili, stalle, manufatti di rimessaggio, ecc.

Rilievi fotografici



FOTO n° 49887 (scheda)



FOTO n° 49888 (scheda)



FOTO n° 49885 (edificio 18051)



FOTO n° 49886 (edificio 18051)



Report Scheda Edifici sparsi al Mulinaccio N°3310

Edifici associati alla Scheda:

ID 11462 | ID 14129 | ID 18556 | ID 20592 | ID 30675 | ID 31394 | ID 35515





Informazioni sulla Scheda

Informazioni sulla Scheda

- **Data rilevazione** 02/01/2020
- **Località** CERASOMMA
- **Denominazione** al Mulinaccio

Informazioni sull'Edificio 11462

- **Uso prevalente:** residenziale
- **Usi presenti:** residenziale permanente
- **Numero alloggi:** 1

Edifici di impianto storico

- **Edifici con tipologie edilizie di base:** edifici con preminenza dei caratteri "in schiera"

Informazioni sull'Edificio 14129

- **Uso prevalente:** residenziale
- **Usi presenti:** residenziale permanente
- **Numero alloggi:** 1

Edifici di impianto storico

- **Edifici con tipologie edilizie di base:** edilizia con tipologia incerta ottenuta per trasformazioni di edifici più antichi

Informazioni sull'Edificio 18556

- **Uso prevalente:** non in uso
- **Usi presenti:** non in uso

Edifici di impianto storico

- **Edifici con tipologie edilizie di base:** edifici con preminenza dei caratteri "in linea"

Informazioni sull'Edificio 20592

- **Uso prevalente:** residenziale
- **Usi presenti:** residenziale permanente

Edifici di impianto storico

- **Edifici con tipologie edilizie di base:** edifici con preminenza dei caratteri "in schiera"

Informazioni sull'Edificio 30675

- **Uso prevalente:** residenziale
- **Usi presenti:** accessorio; residenziale permanente
- **Numero alloggi:** 1

Edifici di impianto storico

- **Edifici con tipologie edilizie di base:** edilizia con tipologia incerta ottenuta per trasformazioni di edifici più antichi

Informazioni sull'Edificio 31394

- **Uso prevalente:** residenziale
- **Usi presenti:** residenziale permanente
- **Numero alloggi:** 2

Edifici di impianto storico

- **Edifici con tipologie edilizie di base:** edifici con preminenza dei caratteri "in schiera"

Informazioni sull'Edificio 35515

- **Usò prevalente:** residenziale
- **Usi presenti:** residenziale permanente
- **Numero alloggi:** 1

Edifici di impianto storico

- **Edifici con tipologie edilizie di base:** edifici con preminenza dei caratteri "in schiera"

FOTO n° 49904 (scheda)



FOTO n° 49905 (scheda)



FOTO n° 49906 (scheda)



FOTO n° 49907 (scheda)



FOTO n° 49908 (scheda)



FOTO n° 49889 (edificio 11462)



FOTO n° 49896 (edificio 14129)



FOTO n° 49897 (edificio 14129)



FOTO n° 49901 (edificio 18556)



FOTO n° 49902 (edificio 18556)



FOTO n° 49903 (edificio 18556)



FOTO n° 49900 (edificio 20592)



FOTO n° 49893 (edificio 30675)



FOTO n° 49894 (edificio 30675)



FOTO n° 49895 (edificio 30675)



FOTO n° 49890 (edificio 31394)



FOTO n° 49891 (edificio 31394)



FOTO n° 49892 (edificio 31394)



FOTO n° 49898 (edificio 35515)



FOTO n° 49899 (edificio 35515)



Edifici associati alla Scheda:

ID 36896





Informazioni sulla Scheda

Informazioni sulla Scheda

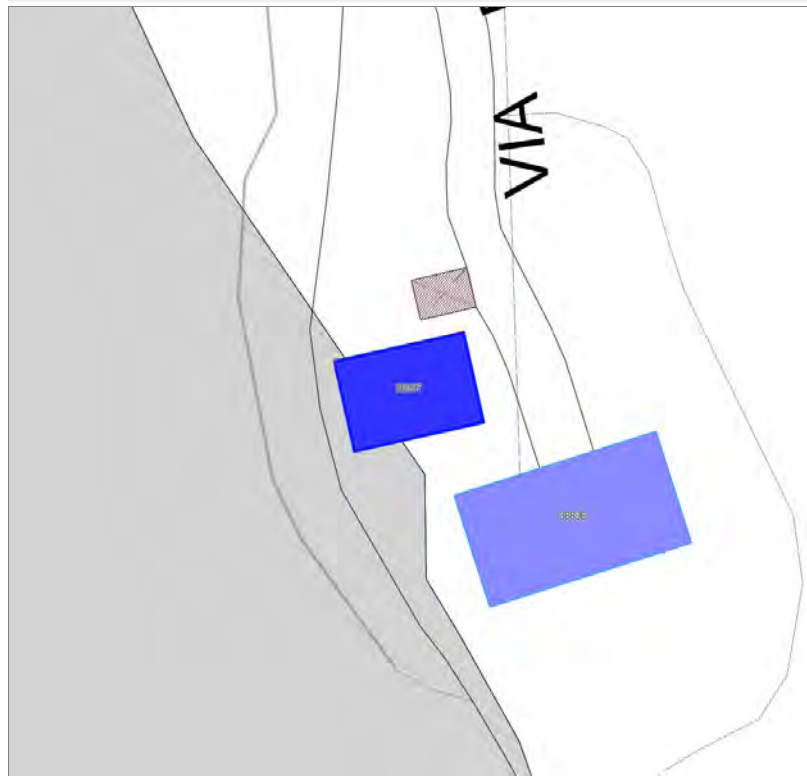
- **Data rilevazione** 02/01/2020
- **Non rilevabile:** Non Accessibile
- **Località** CERASOMMA
- **Denominazione** alla Brigida

Informazioni sull'Edificio 36896

- **Usò prevalente:** non rilevabile

Edifici associati alla Scheda:

ID 36897





Informazioni sulla Scheda

Informazioni sulla Scheda

- **Data rilevazione** 02/01/2020
- **Non rilevabile:** Non Accessibile
- **Località** CERASOMMA
- **Denominazione** alla Brigida

Informazioni sull'Edificio 36897

- **Usò prevalente:** non rilevabile

Report Scheda Edifici sparsi alla Brigida N°3313

Edifici associati alla Scheda:

ID 6692 | ID 9444 | ID 36586

Edificati Minori associati alla Scheda:

ID 4848





Informazioni sulla Scheda

Informazioni sulla Scheda

- **Data rilevazione** 02/01/2020
- **Località** CERASOMMA
- **Denominazione** alla Brigida

Informazioni sull'Edificio 6692

- **Uso prevalente:** non rilevabile

Edifici di impianto storico

- **Edifici con tipologie edilizie di base:** edifici con preminenza dei caratteri "in linea"

Informazioni sull'Edificio 9444

- **Uso prevalente:** residenziale
- **Usi presenti:** residenziale permanente

Edifici di impianto storico

- **Edifici di matrice rurale:** fienili, stalle, manufatti di rimessaggio, ecc.

Informazioni sull'Edificio 36586

- **Uso prevalente:** non rilevabile
- **Usi presenti:** non rilevabile

Edifici di impianto storico

- **Edifici con tipologie edilizie di base:** edifici con preminenza dei caratteri "in schiera"

Informazioni sull'Edificato Minore 4848

Tipo
tettoia

Rilievi fotografici



FOTO n° 49917 (scheda)



FOTO n° 49918 (scheda)



FOTO n° 49914 (edificio 6692)



FOTO n° 49915 (edificio 6692)



FOTO n° 49909 (edificio 9444)



FOTO n° 49910 (edificio 9444)



FOTO n° 49913 (edificio 9444)



FOTO n° 49911 (edificio 36586)



FOTO n° 49912 (edificio 36586)



FOTO n° 49916 (edificio minore 4848)



Edifici associati alla Scheda:
ID 6691





Informazioni sulla Scheda

Informazioni sulla Scheda

- **Data rilevazione** 02/01/2020
- **Località** CERASOMMA
- **Denominazione** alla Brigida

Informazioni sull'Edificio 6691

- **Usò prevalente:** non rilevabile

Edifici di impianto storico

- **Edifici di matrice rurale:** fienili, stalle, manufatti di rimessaggio, ecc.




FOTO n° 49921 (scheda)



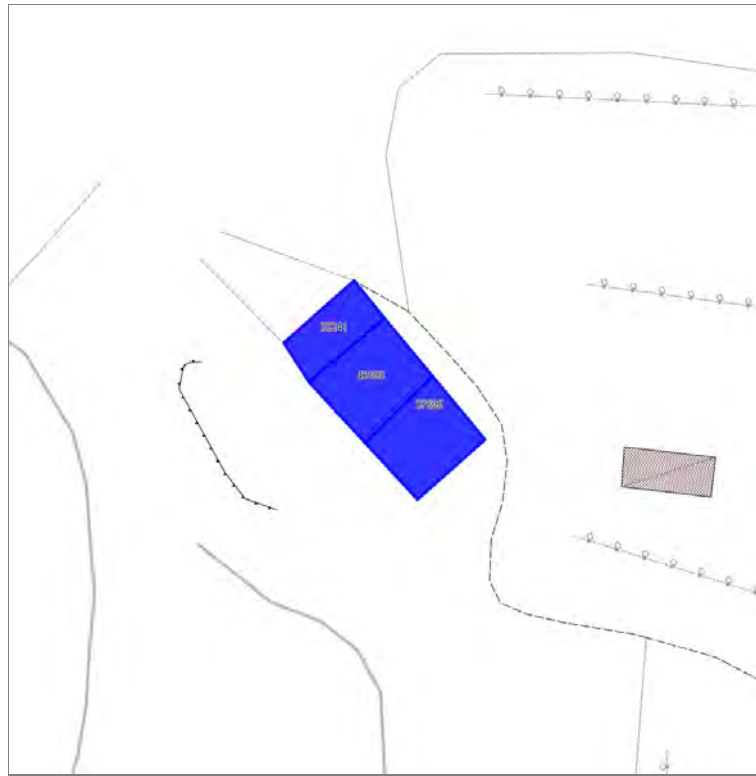
FOTO n° 49919 (edificio 6691)



FOTO n° 49920 (edificio 6691)



Edifici associati alla Scheda:
ID 33241 | ID 37595 | ID 43193





Informazioni sulla Scheda

Informazioni sulla Scheda

- **Data rilevazione** 02/01/2020
- **Località** CERASOMMA
- **Denominazione** alla Brigida

Informazioni sull'Edificio 33241

- **Uso prevalente:** non rilevabile
- **Usi presenti:** non rilevabile

Edifici di impianto storico

- **Edifici di matrice rurale:** casa colonica isolata

Informazioni sull'Edificio 37595

- **Uso prevalente:** non rilevabile
- **Usi presenti:** non rilevabile

Edifici di impianto storico

- **Edifici di matrice rurale:** casa colonica isolata

Informazioni sull'Edificio 43193

- **Uso prevalente:** non rilevabile
- **Usi presenti:** non rilevabile

Edifici di impianto storico

- **Edifici di matrice rurale:** casa colonica isolata



FOTO n° 49925 (edificio 33241)



FOTO n° 49922 (edificio 37595)



FOTO n° 49923 (edificio 37595)



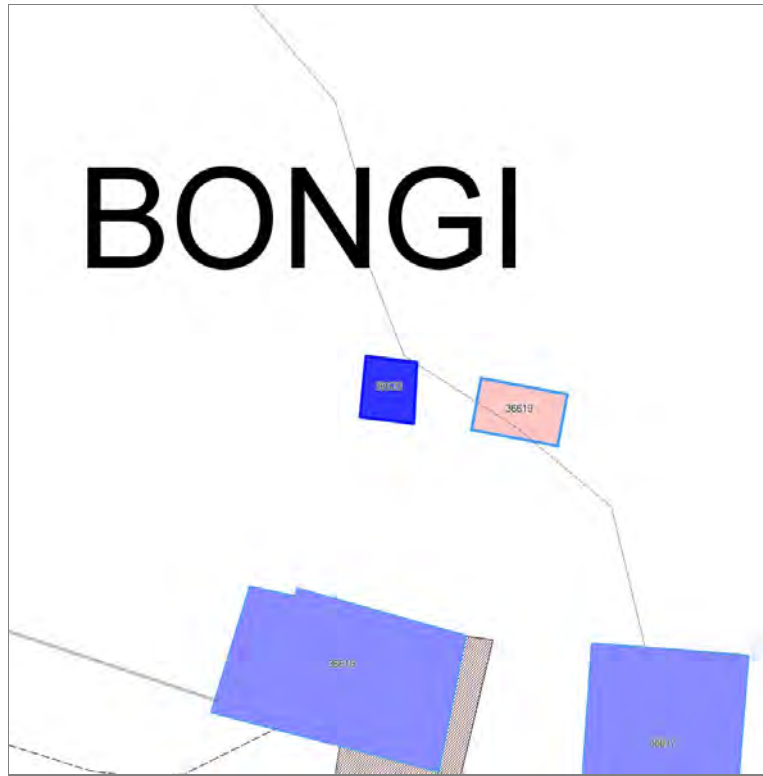
FOTO n° 49926 (edificio 43193)



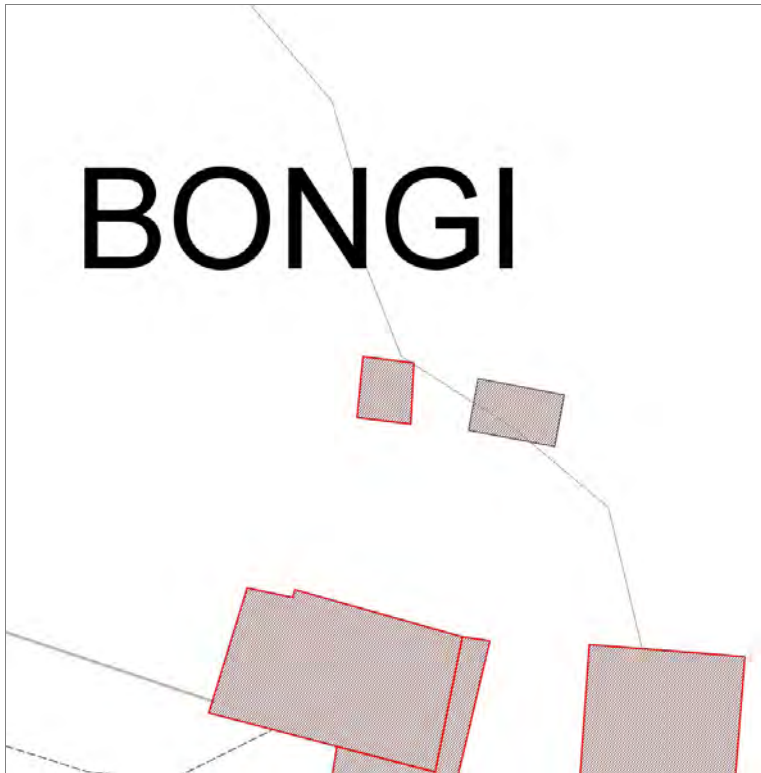
Edifici associati alla Scheda:
ID 36620



BONGI



BONGI



Informazioni sulla Scheda

Informazioni sulla Scheda

- **Data rilevazione** 02/01/2020
- **Non rilevabile:** All'interno di un cantiere
- **Località** CERASOMMA
- **Denominazione** A Bongi

Informazioni sull'Edificio 36620

- **Usò prevalente:** non rilevabile

Edifici associati alla Scheda:
ID 36617





Informazioni sulla Scheda

Informazioni sulla Scheda

- **Data rilevazione** 02/01/2020
- **Località** CERASOMMA
- **Denominazione** A Bonghi

Informazioni sull'Edificio 36617

- **Usi prevalenti:** non in uso
- **Usi presenti:** lavori in corso

Edifici di impianto storico

- **Edifici di matrice rurale:** fienili, stalle, manufatti di rimessaggio, ecc.

Rilievi fotografici

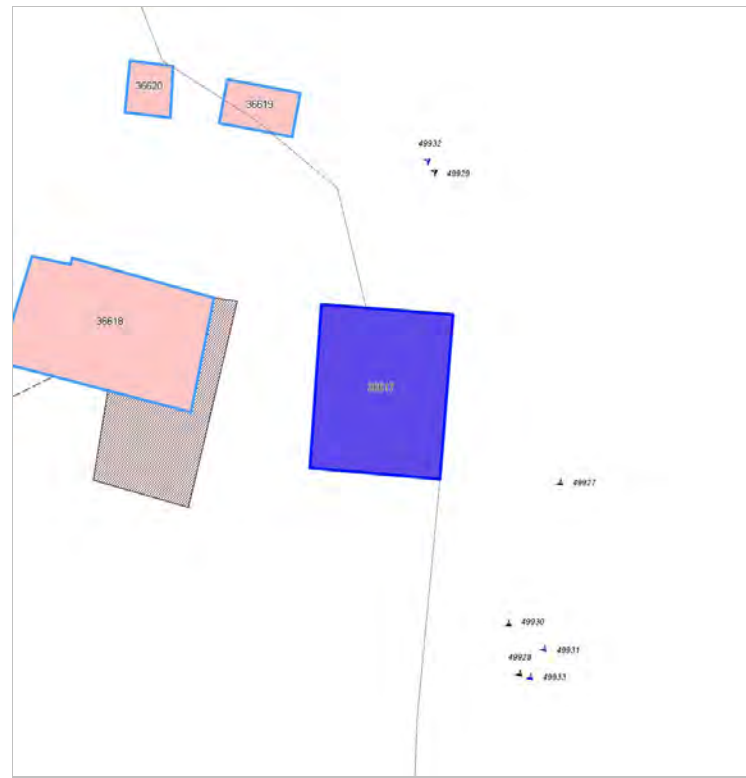


FOTO n° 49931 (scheda)



FOTO n° 49927 (edificio 36617)

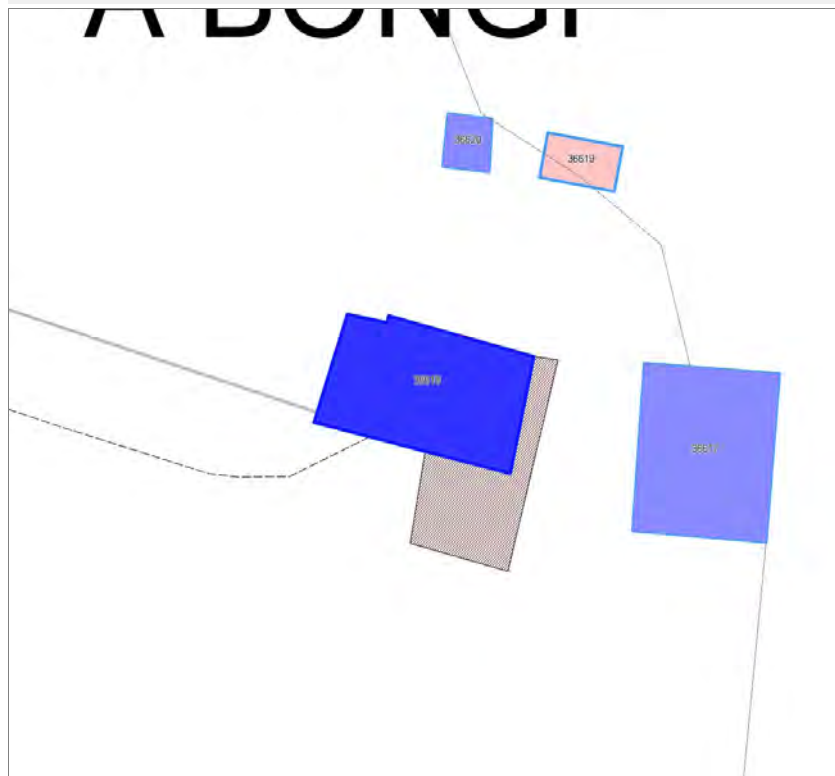


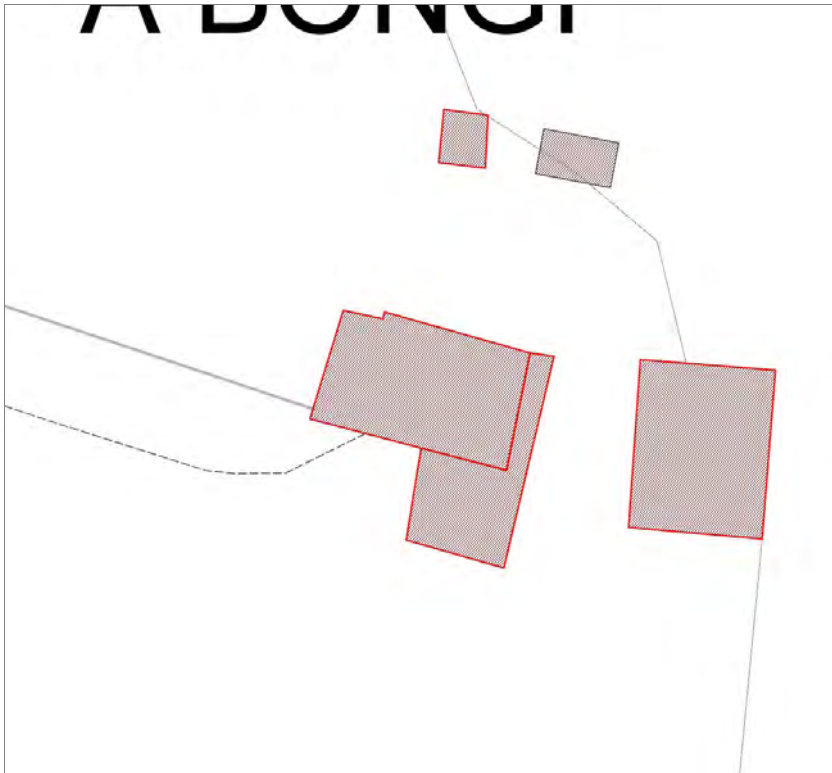
FOTO n° 49928 (edificio 36617)



Edifici associati alla Scheda:

ID 36618





Informazioni sulla Scheda

Informazioni sulla Scheda

- **Data rilevazione** 02/01/2020
- **Località** CERASOMMA
- **Denominazione** A Bongì

Informazioni sull'Edificio 36618

- **Usi prevalenti:** non in uso
- **Usi presenti:** lavori in corso

Edifici di impianto storico

- **Edifici di matrice rurale:** casa colonica isolata



FOTO n° 49932 (scheda)




FOTO n° 49933 (scheda)



FOTO n° 49929 (edificio 36618)




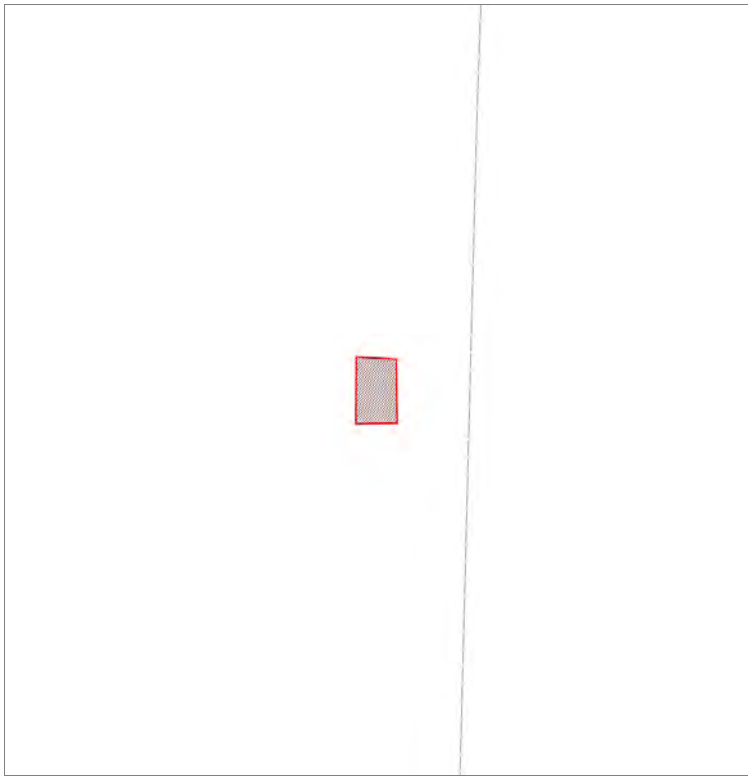
FOTO n° 49930 (edificio 36618)



Edifici associati alla Scheda:

ID 125





Informazioni sulla Scheda

Informazioni sulla Scheda

- **Data rilevazione** 02/01/2020
- **Non rilevabile:** strada inaccessibile
- **Località** CERASOMMA
- **Denominazione** a bongi

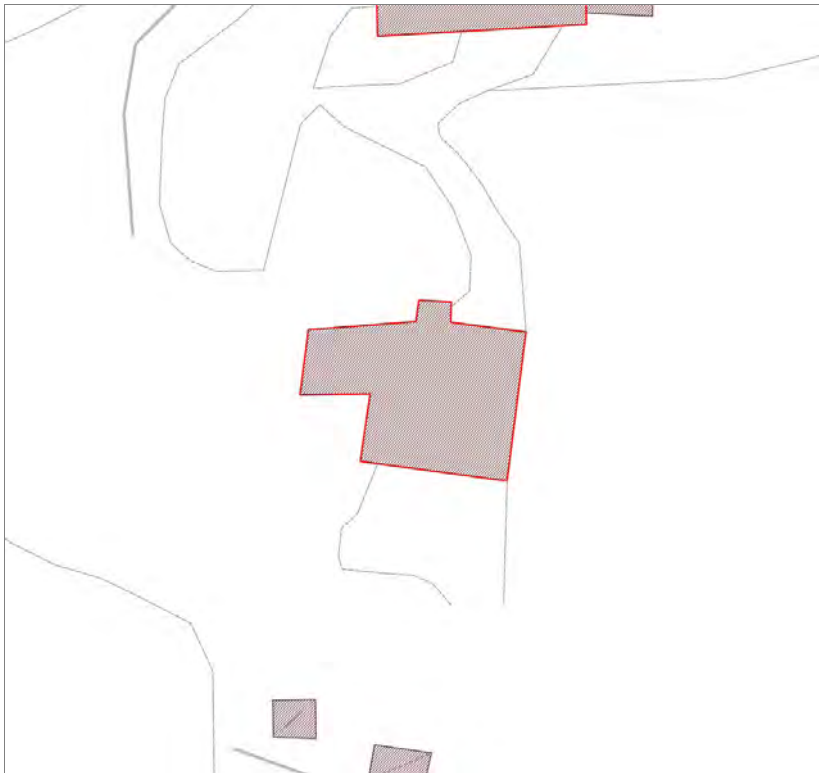
Informazioni sull'Edificio 125

- **Usò prevalente:** non rilevabile

Edifici associati alla Scheda:

ID 12993





Informazioni sulla Scheda

Informazioni sulla Scheda

- **Data rilevazione** 02/01/2020
- **Località** CERASOMMA
- **Denominazione** A Bongli

Informazioni sull'Edificio 12993

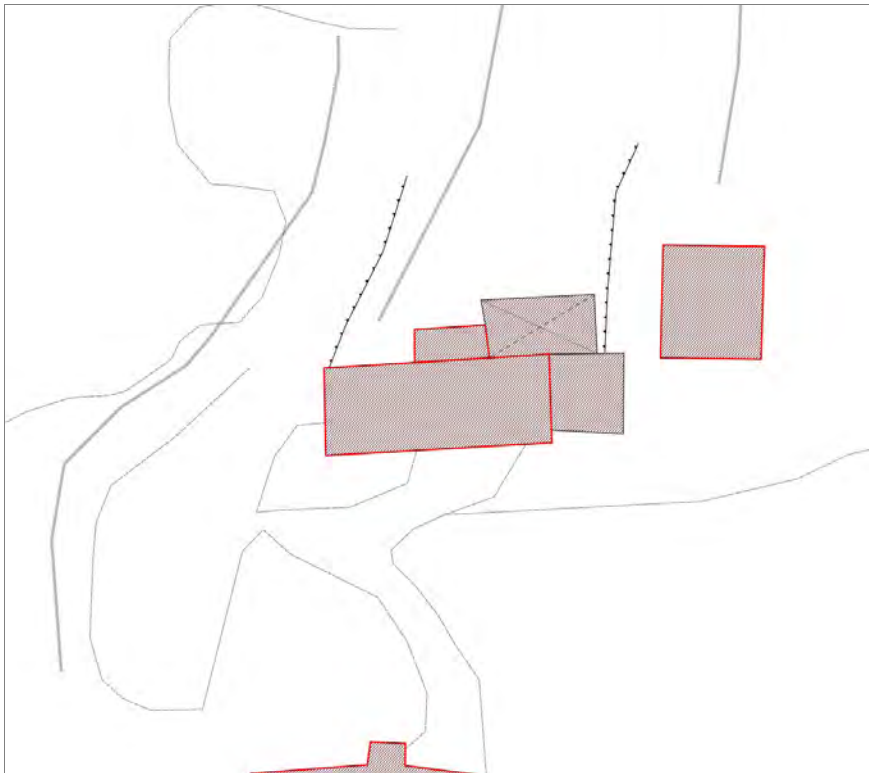
- **Usi prevalenti:** non rilevabile
- **Usi presenti:** non rilevabile

Edifici di impianto storico

- **Edifici di matrice rurale:** casa padronale

Edifici associati alla Scheda:
ID 15288





Informazioni sulla Scheda

Informazioni sulla Scheda

- **Data rilevazione** 02/01/2020
- **Località** CERASOMMA
- **Denominazione** A Bongli

Informazioni sull'Edificio 15288

- **Usi prevalente:** non rilevabile
- **Usi presenti:** non rilevabile

Edifici di impianto storico

- **Edifici di matrice rurale:** casa colonica isolata

Edifici associati alla Scheda:

ID 15287





Informazioni sulla Scheda

Informazioni sulla Scheda

- **Data rilevazione** 02/01/2020
- **Località** CERASOMMA
- **Denominazione** A Bonghi

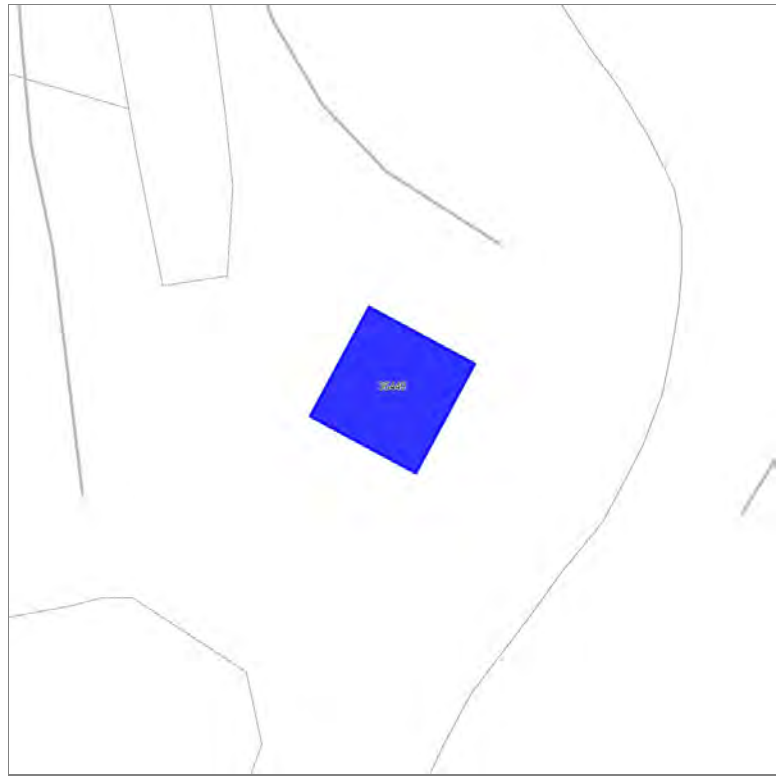
Informazioni sull'Edificio 15287

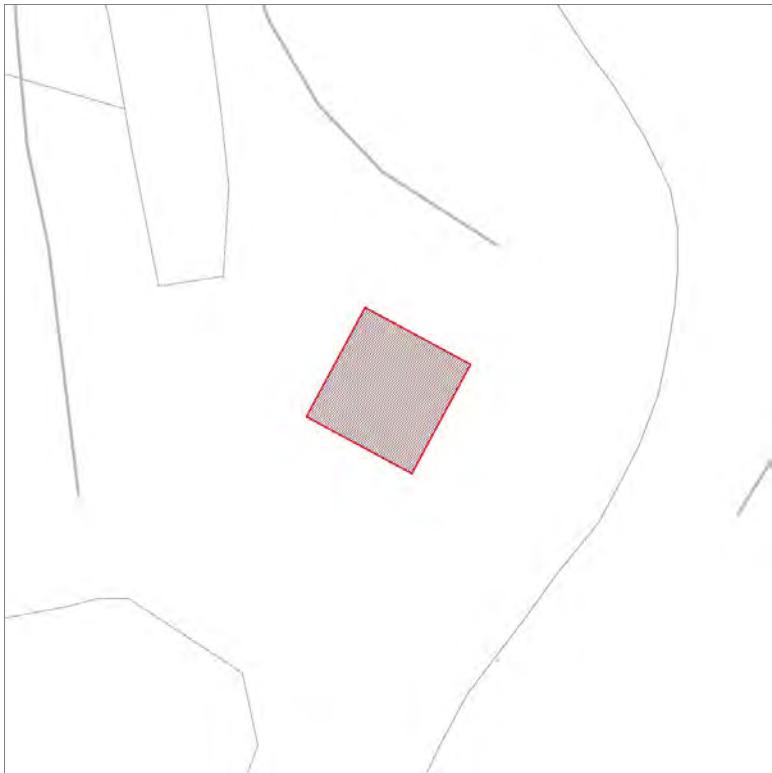
- **Usò prevalente:** non rilevabile
- **Usi presenti:** non rilevabile

Edifici di impianto storico

- **Edifici di matrice rurale:** fienili, stalle, manufatti di rimessaggio, ecc.

Edifici associati alla Scheda:
ID 35449





Informazioni sulla Scheda

Informazioni sulla Scheda

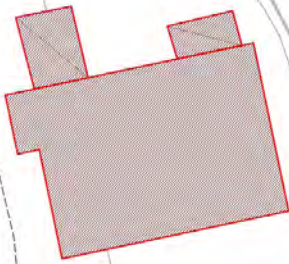
- **Data rilevazione** 02/01/2020
- **Non rilevabile:** Ristorante Villa Bongi, Chiuso e in vendita
- **Località** MONTUOLO
- **Denominazione** Al Bongi

Informazioni sull'Edificio 35449

- **Usò prevalente:** non rilevabile

Edifici associati alla Scheda:
ID 37871





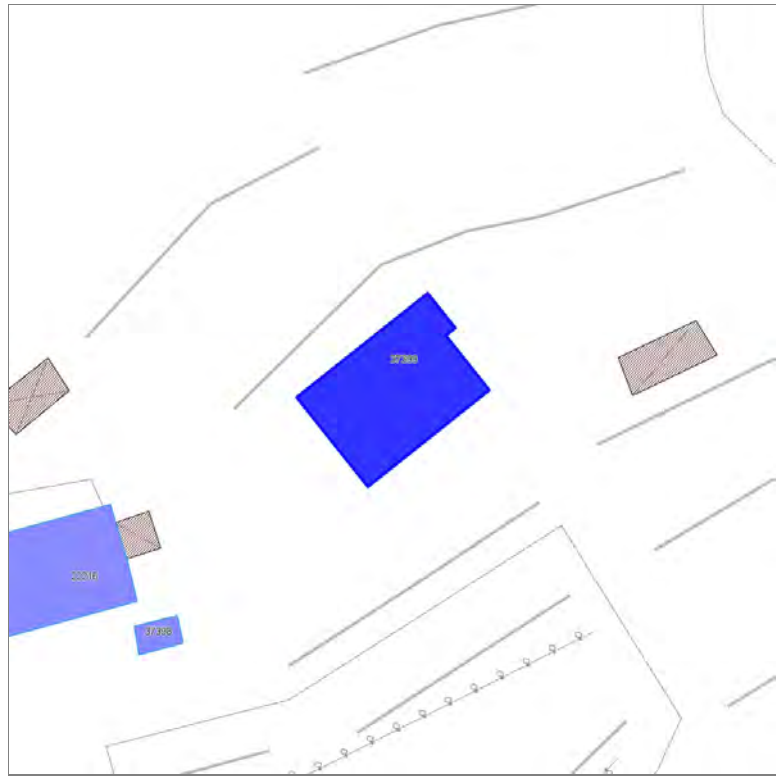
Informazioni sulla Scheda

Informazioni sulla Scheda

- **Data rilevazione** 02/01/2020
- **Non rilevabile:** Ristorante Villa Bongi, Chiuso e in vendita
- **Località** MONTUOLO
- **Denominazione** Al Bongi

Informazioni sull'Edificio 37871

Edifici associati alla Scheda:
ID 37399





Informazioni sulla Scheda

Informazioni sulla Scheda

- **Data rilevazione** 02/01/2020
- **Località** MONTUOLO
- **Denominazione** Pippella

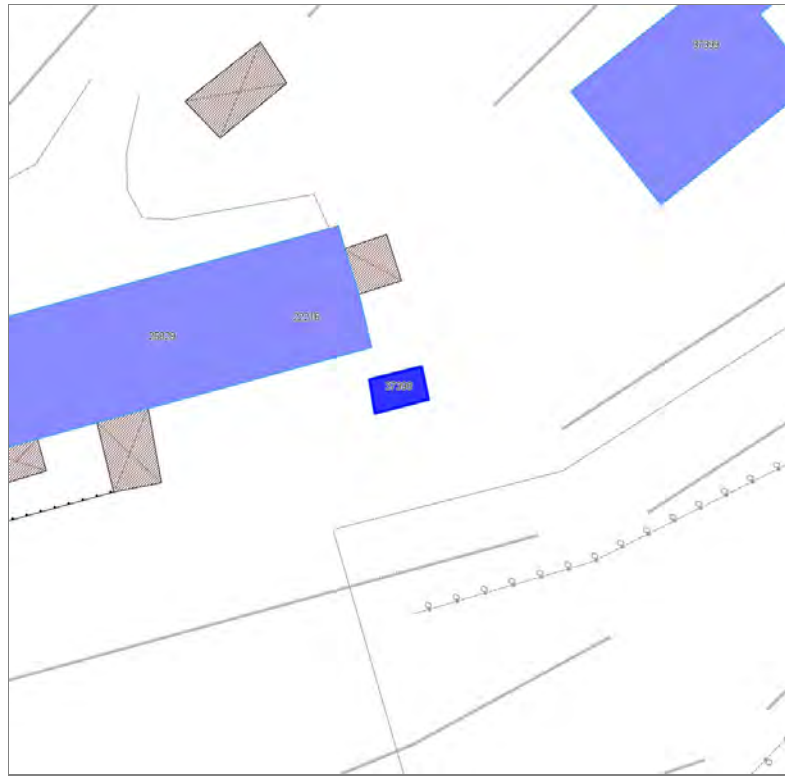
Informazioni sull'Edificio 37399

- **Usi prevalente:** non rilevabile
- **Usi presenti:** non rilevabile

Edifici di impianto storico

- **Edifici di matrice rurale:** fienili, stalle, manufatti di rimessaggio, ecc.

Edifici associati alla Scheda:
ID 37398





Informazioni sulla Scheda

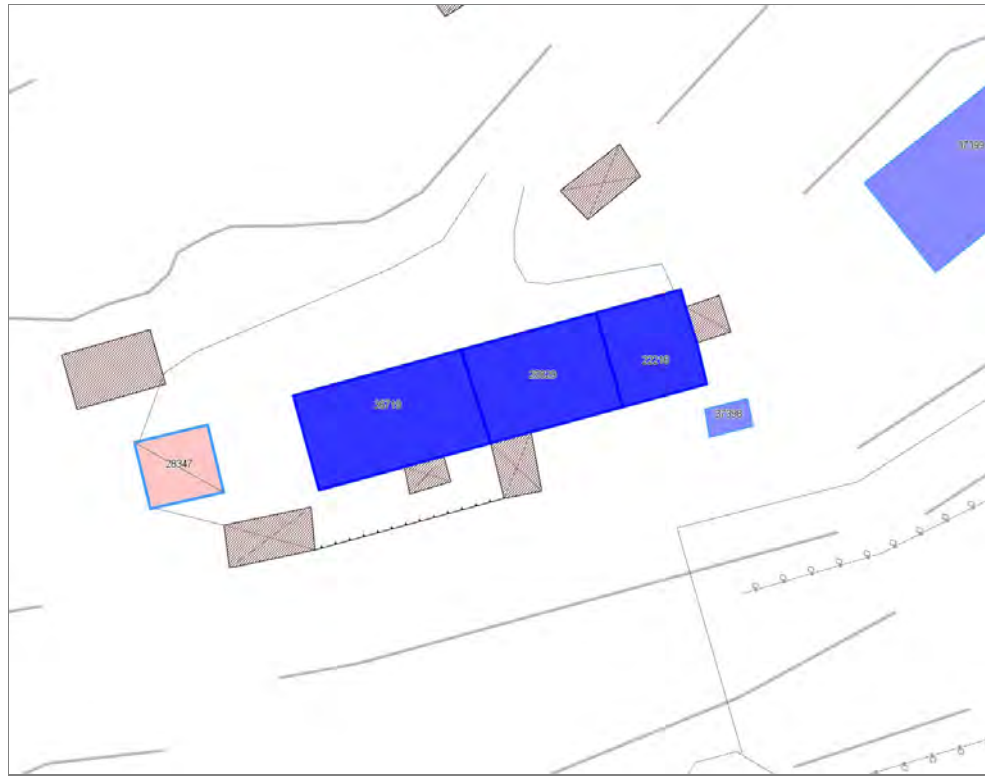
Informazioni sulla Scheda

- **Data rilevazione** 02/01/2020
- **Non rilevabile:** Non Accessibile
- **Località** MONTUOLO
- **Denominazione** Pippella

Informazioni sull'Edificio 37398

- **Usò prevalente:** non rilevabile

Edifici associati alla Scheda:
ID 22216 ID 25829 ID 36719





Informazioni sulla Scheda

Informazioni sulla Scheda

- **Data rilevazione** 02/01/2020
- **Località** MONTUOLO
- **Denominazione** Pippella

Informazioni sull'Edificio 22216

- **Uso prevalente:** non rilevabile
- **Usi presenti:** non rilevabile

Edifici di impianto storico

- **Edifici di matrice rurale:** casa colonica isolata

Informazioni sull'Edificio 25829

- **Uso prevalente:** non rilevabile
- **Usi presenti:** non rilevabile

Edifici di impianto storico

- **Edifici di matrice rurale:** casa colonica isolata

Informazioni sull'Edificio 36719

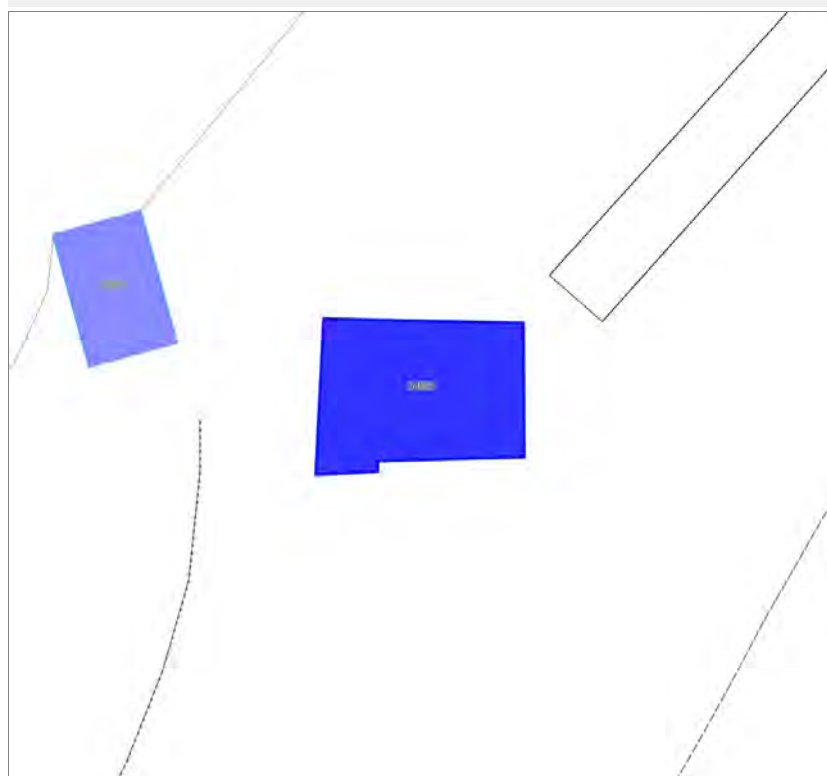
- **Uso prevalente:** non rilevabile
- **Usi presenti:** non rilevabile

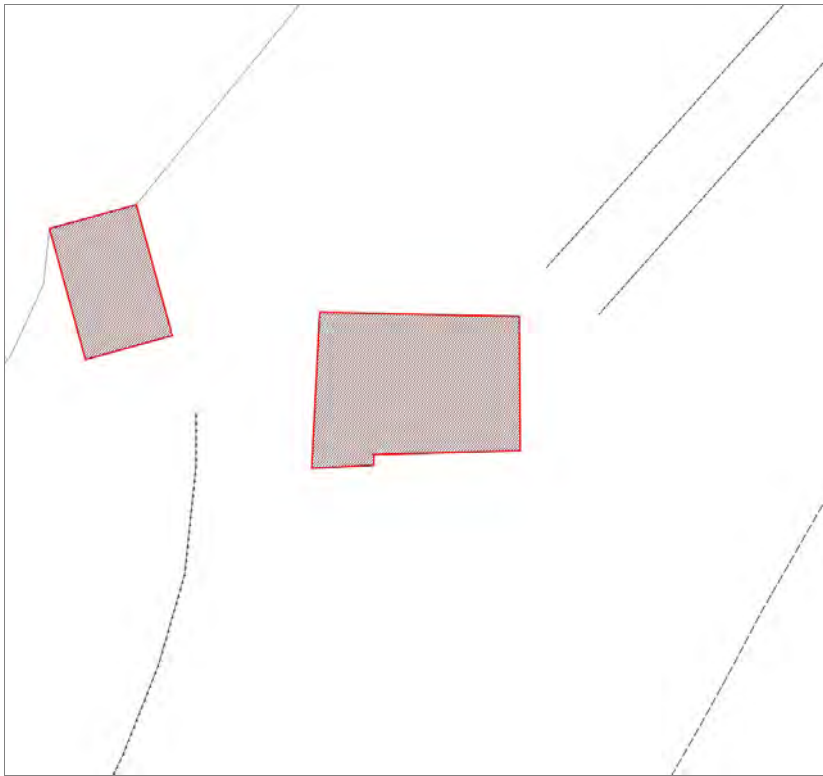
Edifici di impianto storico

- **Edifici di matrice rurale:** casa colonica isolata

Edifici associati alla Scheda:

ID 34583





Informazioni sulla Scheda

Informazioni sulla Scheda

- **Data rilevazione** 02/01/2020
- **Località** POZZUOLO
- **Denominazione** Al Meschino

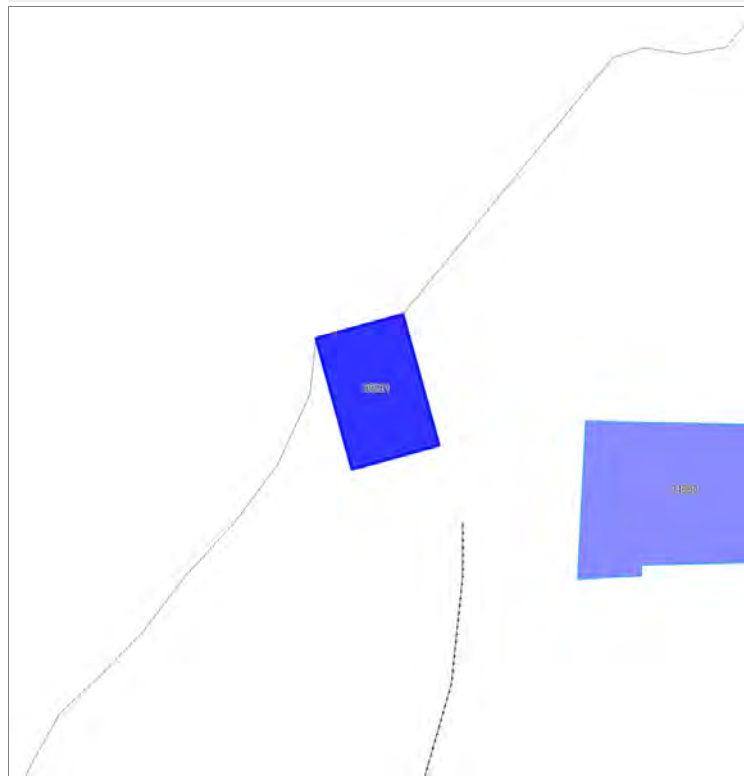
Informazioni sull'Edificio 34583

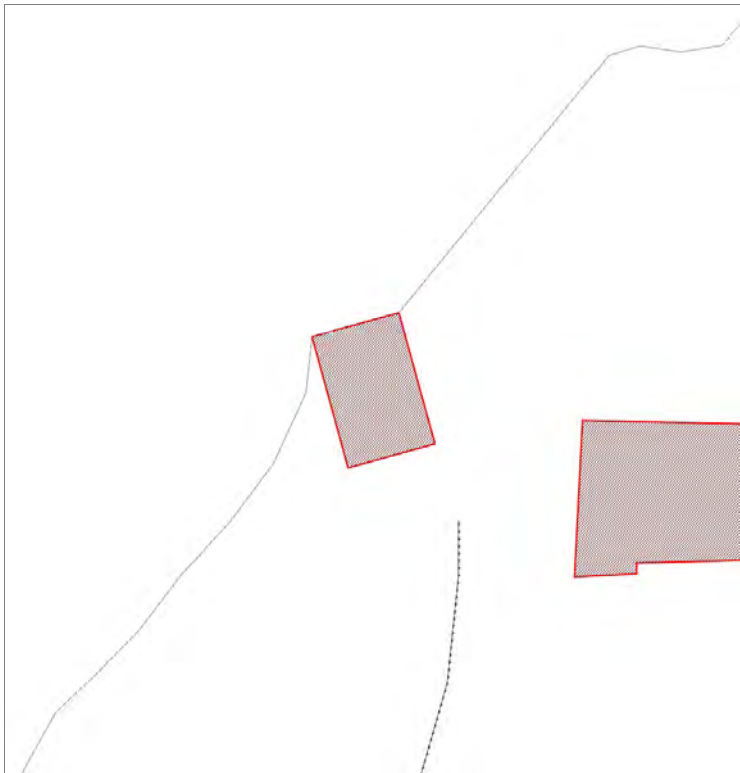
- **Usi prevalenti:** non rilevabile
- **Usi presenti:** non rilevabile

Edifici di impianto storico

- **Edifici di matrice rurale:** casa colonica isolata

Edifici associati alla Scheda:
ID 35021





Informazioni sulla Scheda

Informazioni sulla Scheda

- **Data rilevazione** 02/01/2020
- **Località** POZZUOLO
- **Denominazione** Al Meschino

Informazioni sull'Edificio 35021

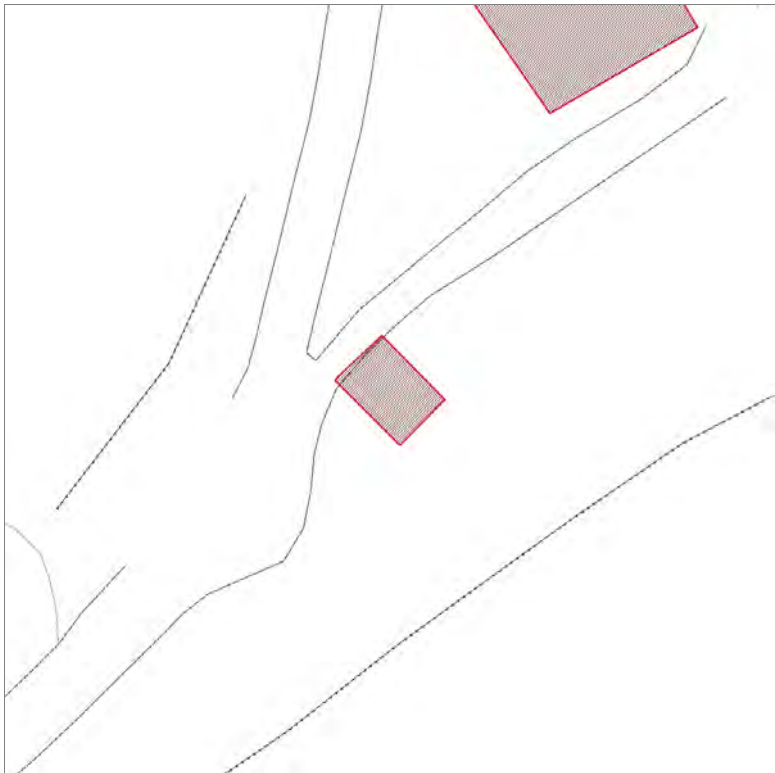
- **Usi prevalenti:** non rilevabile
- **Usi presenti:** non rilevabile

Edifici di impianto storico

- **Edifici di matrice rurale:** fienili, stalle, manufatti di rimessaggio, ecc.

Edifici associati alla Scheda:
ID 7039





Informazioni sulla Scheda

Informazioni sulla Scheda

- **Data rilevazione** 02/01/2020
- **Località** POZZUOLO
- **Denominazione** Al Meschino

Informazioni sull'Edificio 7039

- **Usi prevalenti:** accessorio
- **Usi presenti:** accessorio

Manufatti e altri edifici

- **beni storico culturali a corredo degli edifici:**
cappelle

Edifici associati alla Scheda:
ID 27809





Informazioni sulla Scheda

Informazioni sulla Scheda

- **Data rilevazione** 02/01/2020
- **Località** POZZUOLO
- **Denominazione** Al Meschino

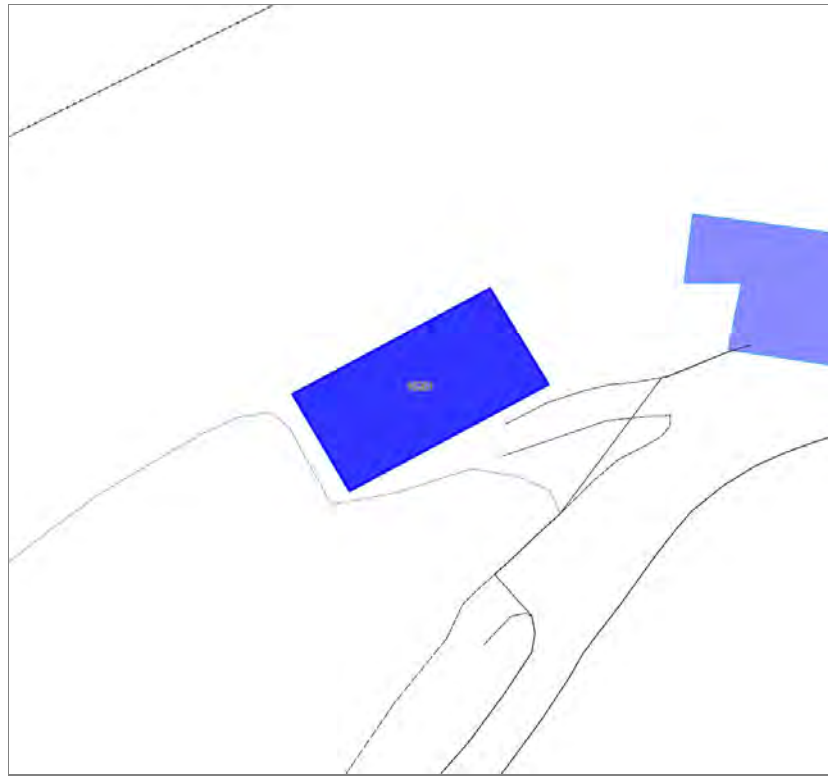
Informazioni sull'Edificio 27809

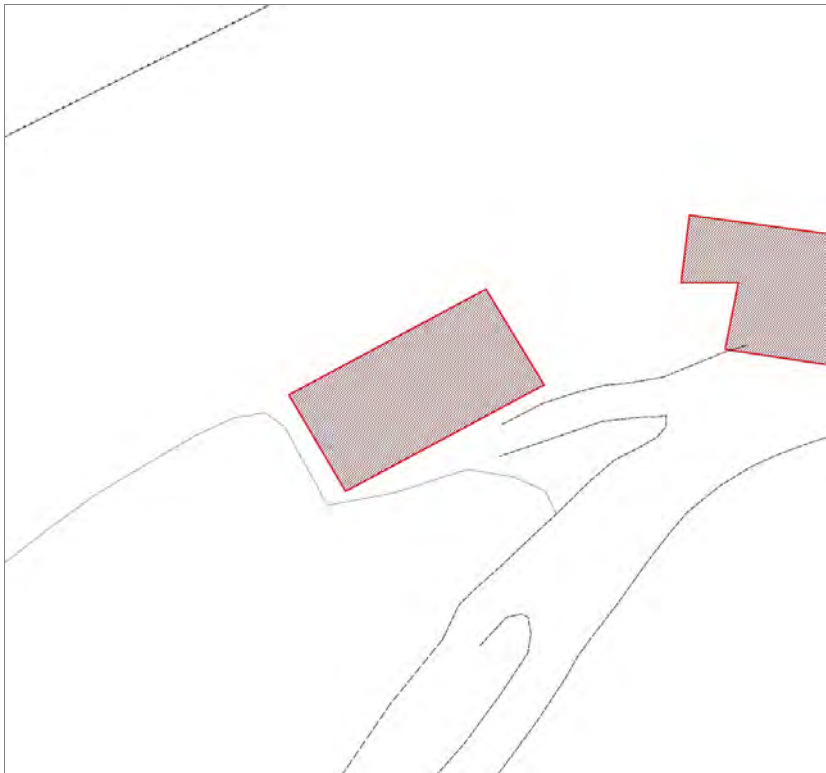
- **Usi prevalenti:** non rilevabile
- **Usi presenti:** non rilevabile

Edifici di impianto storico

- **Edifici di matrice rurale:** casa colonica isolata

Edifici associati alla Scheda:
ID 16261





Informazioni sulla Scheda

Informazioni sulla Scheda

- **Data rilevazione** 02/01/2020
- **Località** POZZUOLO
- **Denominazione** via per Vicopelago

Informazioni sull'Edificio 16261

- **Usi prevalenti:** residenziale
- **Usi presenti:** residenziale permanente

Edifici di impianto storico

- **Edifici di matrice rurale:** fienili, stalle, manufatti di rimessaggio, ecc.



FOTO n° 49936 (scheda)



FOTO n° 52737 (scheda)



FOTO n° 52738 (scheda)



FOTO n° 49934 (edificio 16261)



FOTO n° 49935 (edificio 16261)



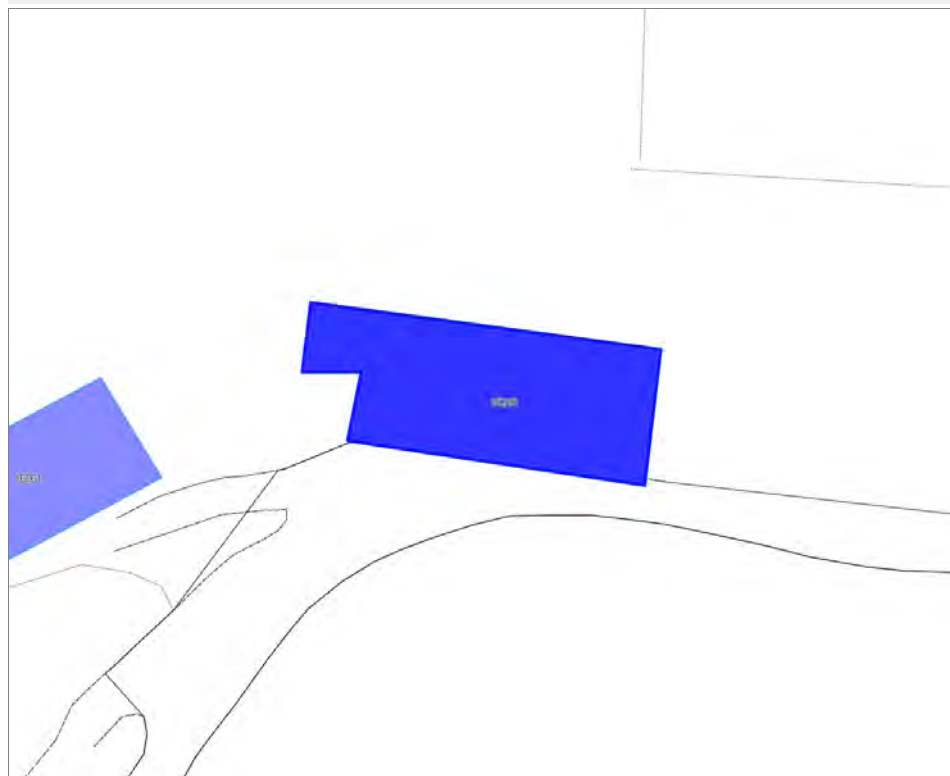
FOTO n° 52739 (edificio 16261)



FOTO n° 52740 (edificio 16261)



Edifici associati alla Scheda:
ID 16218





Informazioni sulla Scheda

Informazioni sulla Scheda

- **Data rilevazione** 02/01/2020
- **Località** POZZUOLO
- **Denominazione** Via per Vicopelago

Informazioni sull'Edificio 16218

- **Usi prevalente:** residenziale
- **Usi presenti:** residenziale permanente

Edifici di impianto storico

- **Edifici di matrice rurale:** casa colonica isolata



FOTO n° 49941 (scheda)



FOTO n° 49942 (scheda)



FOTO n° 49938 (edificio 16218)



FOTO n° 49939 (edificio 16218)



FOTO n° 49940 (edificio 16218)



Edifici associati alla Scheda:
ID 32710





Informazioni sulla Scheda

Informazioni sulla Scheda

- **Data rilevazione** 02/01/2020
- **Non rilevabile:** Non Accessibile
- **Località** POZZUOLO
- **Denominazione** via di Vicopelago

Informazioni sull'Edificio 32710

- **Usò prevalente:** non rilevabile

Edifici associati alla Scheda:
ID 9233





Informazioni sulla Scheda

Informazioni sulla Scheda

- **Data rilevazione** 02/01/2020
- **Località** POZZUOLO
- **Denominazione** via di Vicopelago

Informazioni sull'Edificio 9233

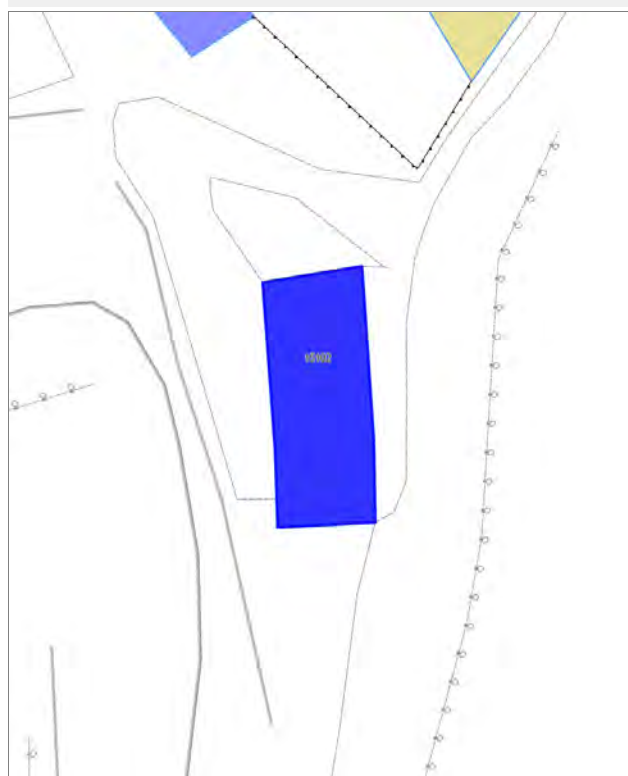
- **Usi prevalente:** non rilevabile
- **Usi presenti:** non rilevabile

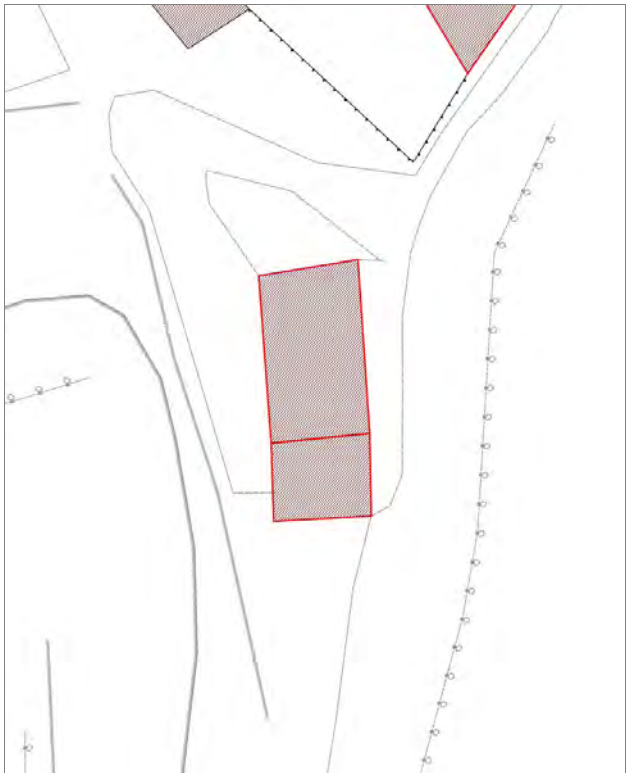
Edifici di impianto storico

- **Edifici di matrice rurale:** casa colonica isolata

Edifici associati alla Scheda:

ID 15102





Informazioni sulla Scheda

Informazioni sulla Scheda

- **Data rilevazione** 02/01/2020
- **Località** POZZUOLO
- **Denominazione** via per vicopelago

Informazioni sull'Edificio 15102

- **Usi prevalenti:** di servizio
- **Usi presenti:** culturale

Edifici di impianto storico

- **Edifici di matrice rurale:** casa colonica isolata

Rilievi fotografici



FOTO n° 49951 (scheda)



FOTO n° 49952 (scheda)



FOTO n° 49953 (scheda)



FOTO n° 49949 (edificio 15102)



FOTO n° 49950 (edificio 15102)



Edifici associati alla Scheda:
ID 29940





Informazioni sulla Scheda

Informazioni sulla Scheda

- **Data rilevazione** 02/01/2020
- **Località** POZZUOLO
- **Denominazione** via di vicopelago

Informazioni sull'Edificio 29940

- **Usi prevalenti:** accessorio
- **Usi presenti:** accessorio
- **Manufatti e altri edifici**
 - **Accessori:** altro



FOTO n° 49957 (scheda)



FOTO n° 49958 (scheda)



FOTO n° 49959 (scheda)



FOTO n° 49954 (edificio 29940)



FOTO n° 49955 (edificio 29940)

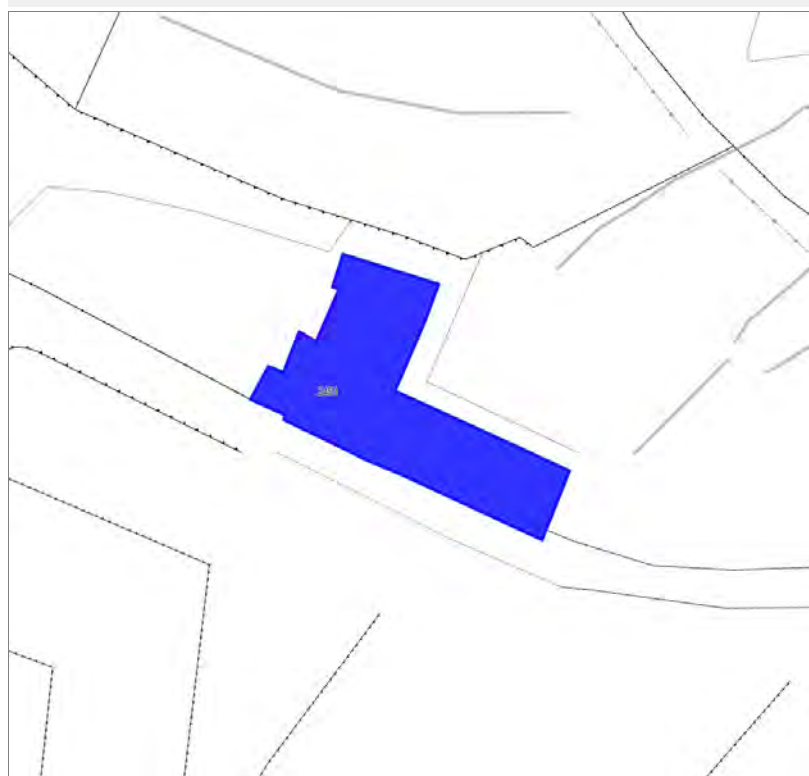


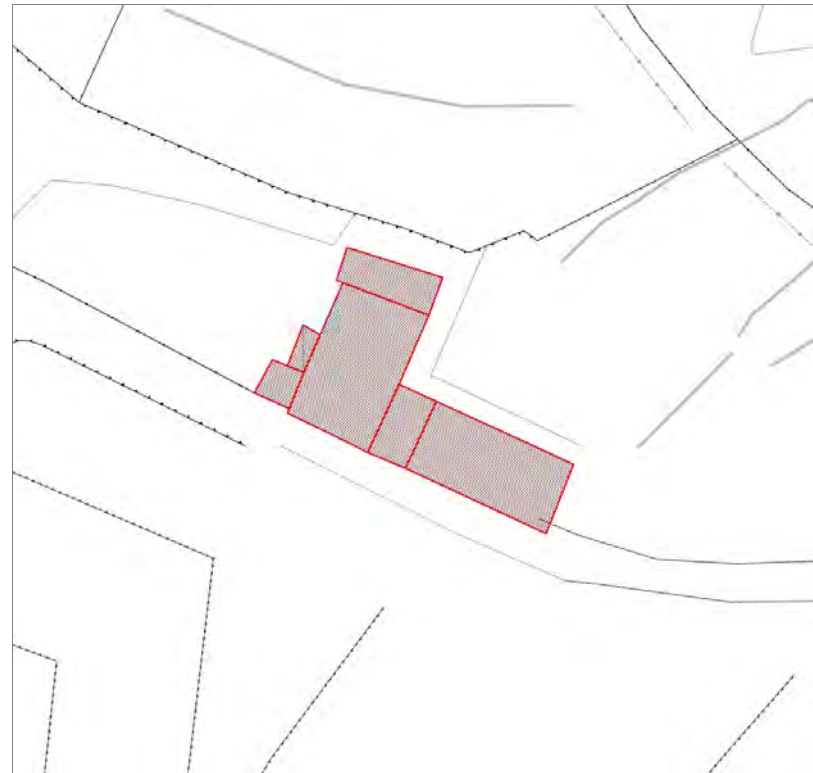
FOTO n° 49956 (edificio 29940)



Edifici associati alla Scheda:

ID 2451





Informazioni sulla Scheda

Informazioni sulla Scheda

- **Data rilevazione** 03/01/2020
- **Località** POZZUOLO
- **Denominazione** via di Vicopelago

Informazioni sull'Edificio 2451

- **Usi prevalente:** turistico-ricettivo
- **Usi presenti:** residenza turistico alberghiera

Edifici di impianto storico

- **Edifici di matrice rurale:** casa colonica isolata



FOTO n° 49970 (scheda)



FOTO n° 49971 (scheda)



FOTO n° 49972 (scheda)



FOTO n° 49967 (edificio 2451)



FOTO n° 49968 (edificio 2451)

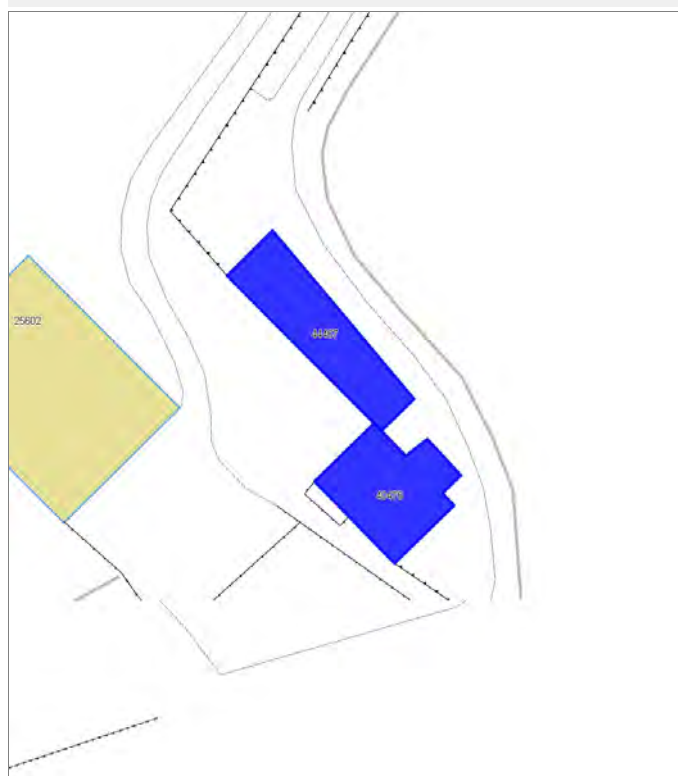


FOTO n° 49969 (edificio 2451)



Edifici associati alla Scheda:

ID 40476 ID 44467





Informazioni sulla Scheda

Informazioni sulla Scheda

- **Data rilevazione** 03/01/2020
- **Località** POZZUOLO
- **Denominazione** via di Vicopelago

Informazioni sull'Edificio 40476

- **Uso prevalente:** turistico-ricettivo
- **Usi presenti:** residenza turistico alberghiera

Edifici di impianto storico

- **Edifici di matrice rurale:** casa colonica isolata

Informazioni sull'Edificio 44467

- **Uso prevalente:** non rilevabile

Edifici di impianto storico

- **Edifici di matrice rurale:** fienili, stalle, manufatti di rimessaggio, ecc.

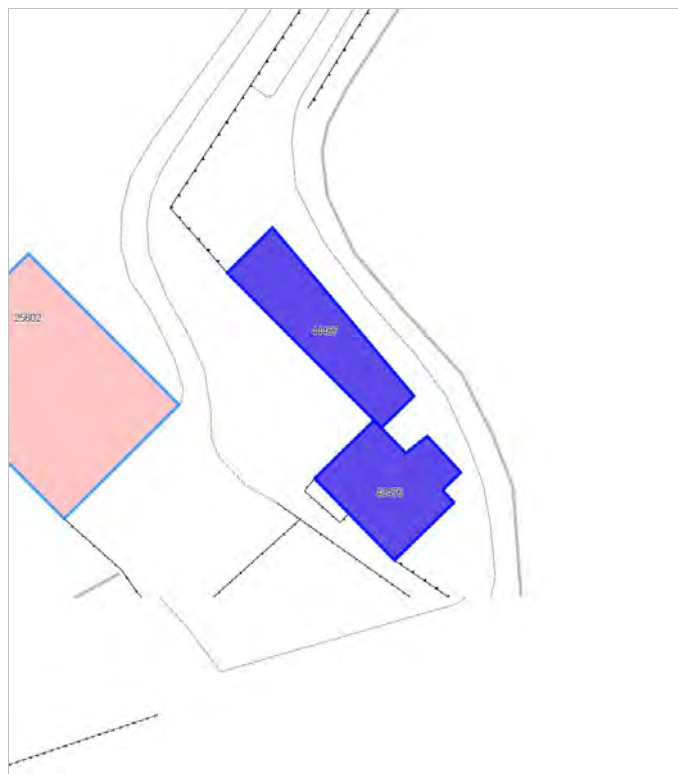


FOTO n° 49975 (scheda)



FOTO n° 49976 (scheda)



FOTO n° 49977 (scheda)



FOTO n° 49973 (edificio 40476)



FOTO n° 49974 (edificio 40476)



Edifici associati alla Scheda:

ID 41268





Informazioni sulla Scheda

Informazioni sulla Scheda

- **Data rilevazione** 03/01/2020
- **Località** POZZUOLO
- **Denominazione** via di vicopelago

Informazioni sull'Edificio 41268

- **Usi prevalenti:** non in uso
- **Usi presenti:** non in uso

Edifici di impianto storico

- **Edifici di matrice rurale:** casa colonica isolata



FOTO n° 49981 (scheda)



FOTO n° 49982 (scheda)



FOTO n° 49983 (scheda)



FOTO n° 49978 (edificio 41268)



FOTO n° 49979 (edificio 41268)

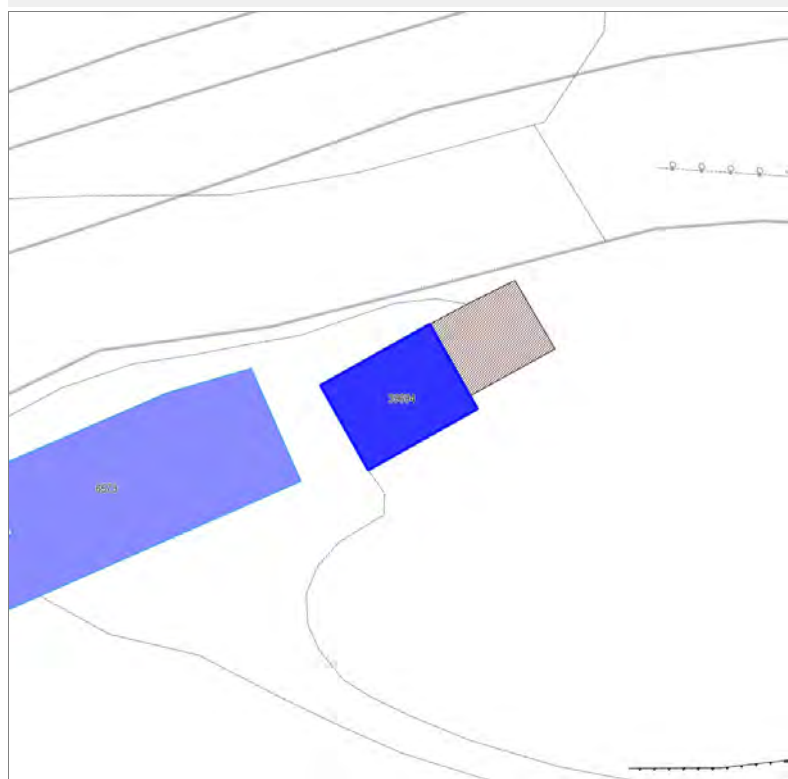


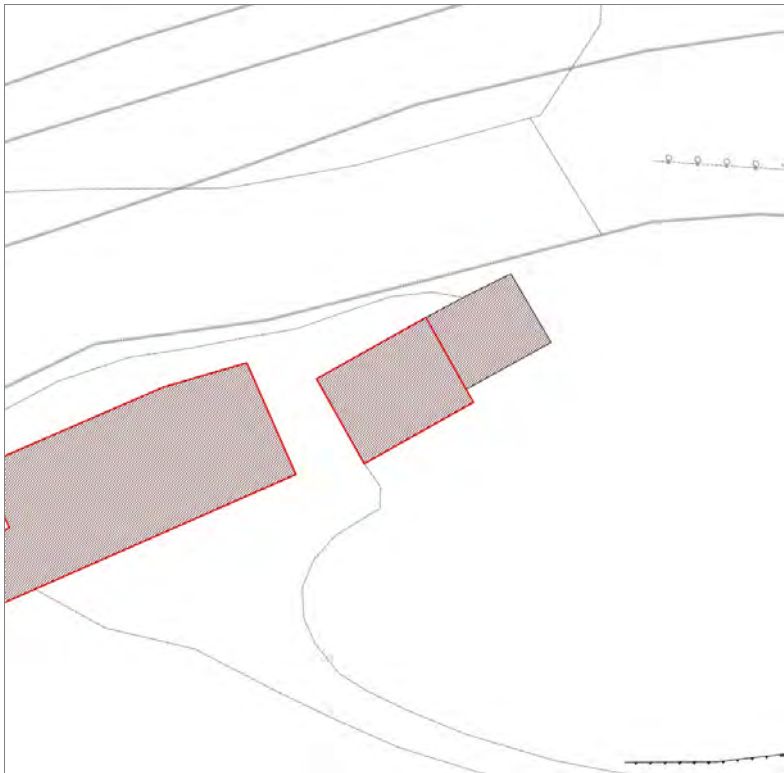
FOTO n° 49980 (edificio 41268)



Edifici associati alla Scheda:

ID 39694





Informazioni sulla Scheda

Informazioni sulla Scheda

- **Data rilevazione** 03/01/2020
- **Località** POZZUOLO
- **Denominazione** via di vicopelago

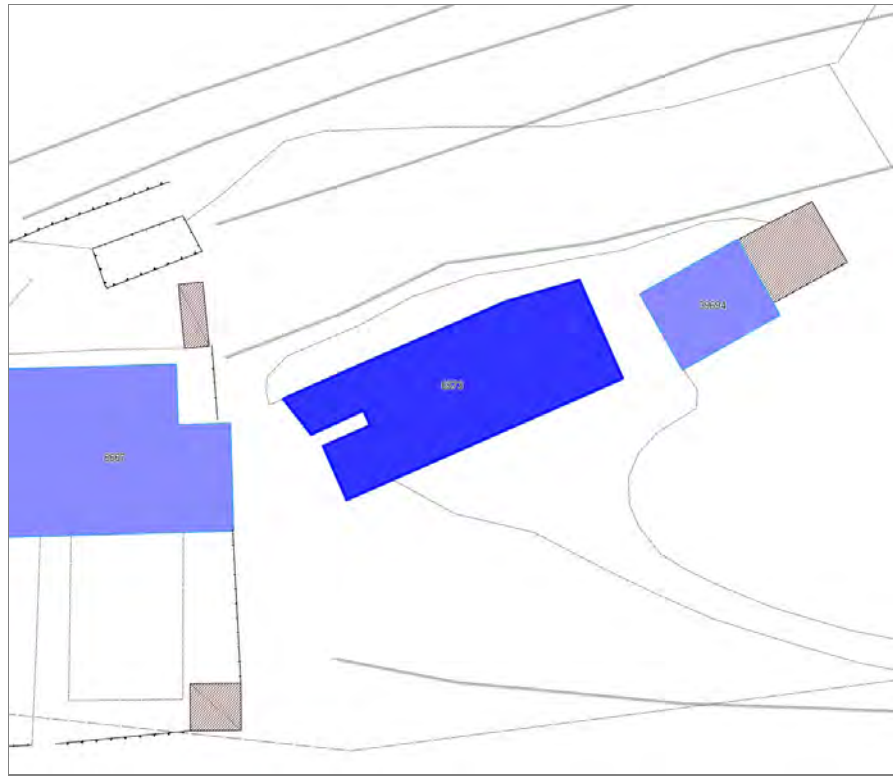
Informazioni sull'Edificio 39694

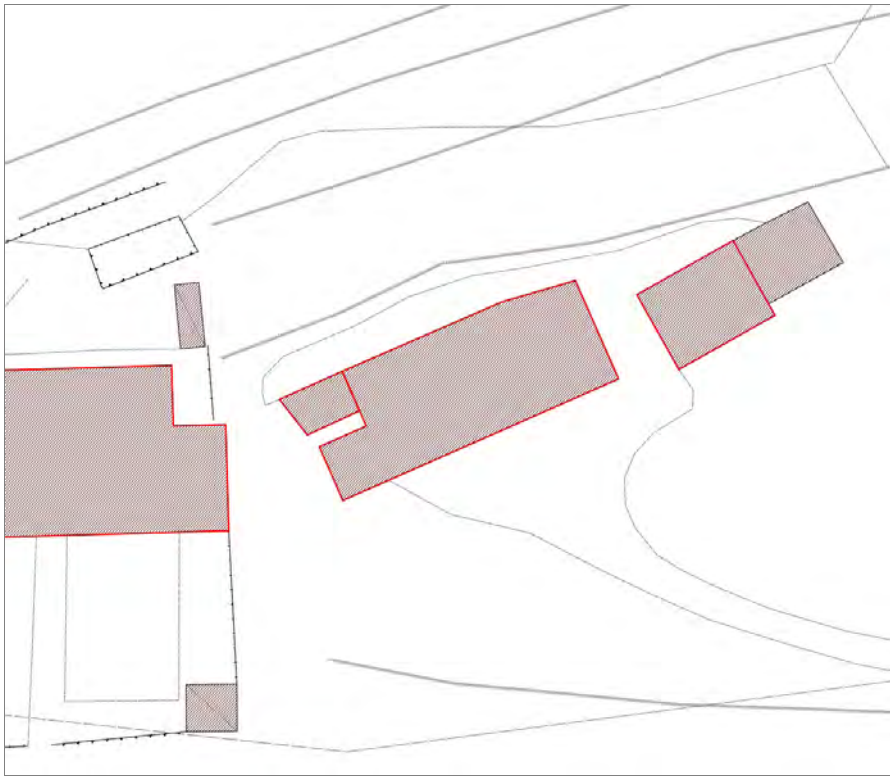
- **Usi prevalente:** non rilevabile
- **Usi presenti:** non rilevabile

Edifici di impianto storico

- **Edifici di matrice rurale:** fienili, stalle, manufatti di rimessaggio, ecc.

Edifici associati alla Scheda:
ID 6573





Informazioni sulla Scheda

Informazioni sulla Scheda

- **Data rilevazione** 03/01/2020
- **Località** POZZUOLO
- **Denominazione** via di vicopelago

Informazioni sull'Edificio 6573

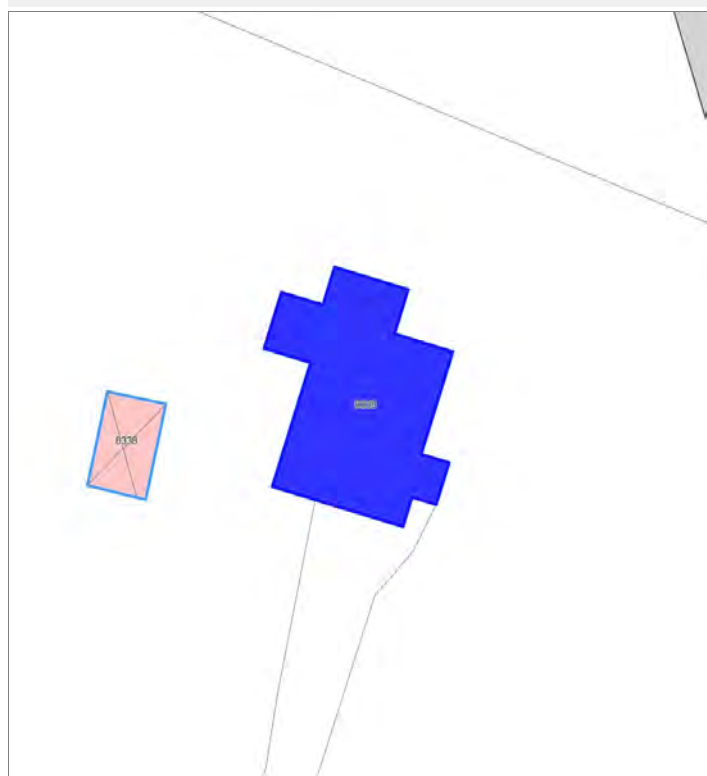
- **Usi prevalenti:** non rilevabile
- **Usi presenti:** non rilevabile

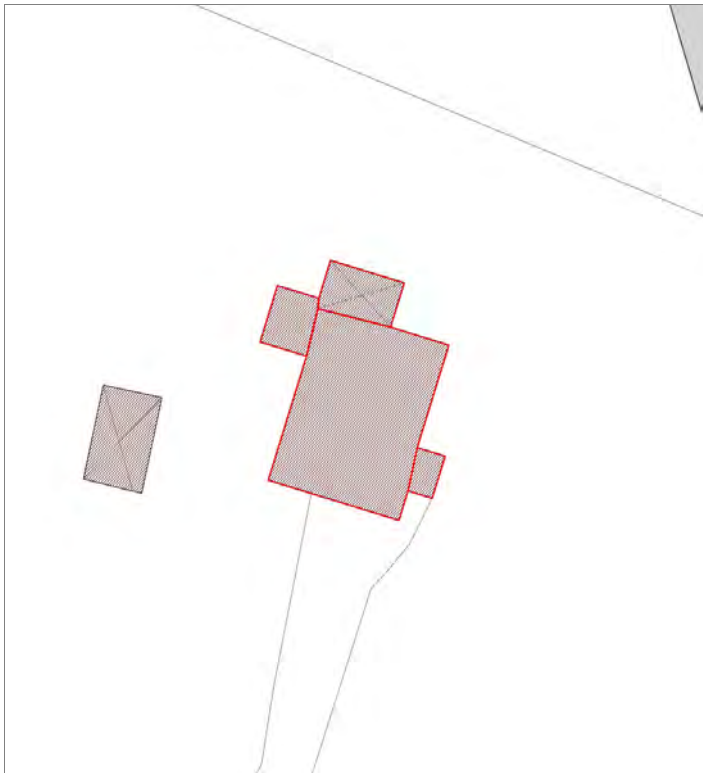
Edifici di impianto storico

- **Edifici di matrice rurale:** casa colonica isolata

Edifici associati alla Scheda:

ID 8339





Informazioni sulla Scheda

Informazioni sulla Scheda

- **Data rilevazione** 03/01/2020
- **Località** MASSA PISANA
- **Denominazione** strada comunale di Gasperini

Informazioni sull'Edificio 8339

- **Usi prevalenti:** non in uso
- **Usi presenti:** non in uso

Edifici di impianto storico

- **Edifici di matrice rurale:** casa colonica isolata

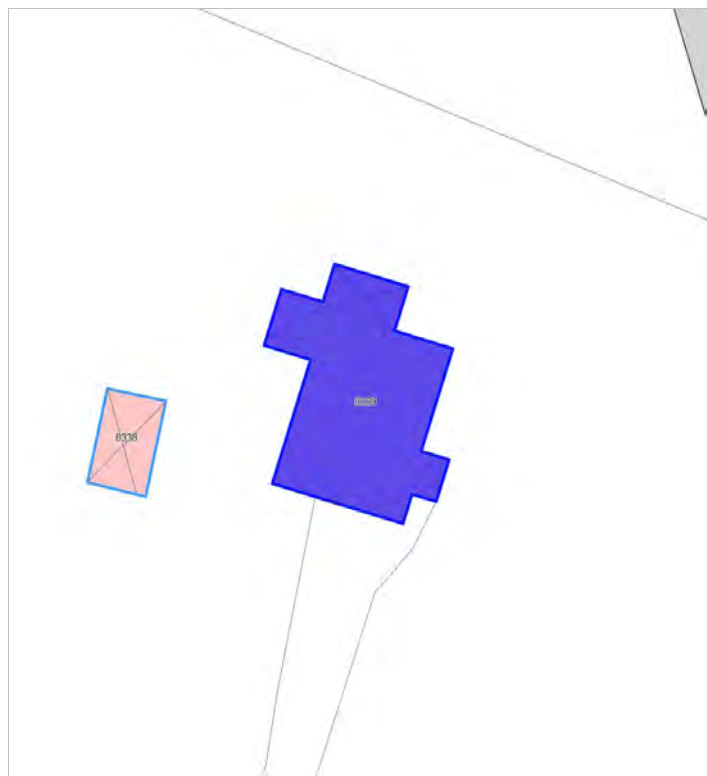


FOTO n° 50037 (scheda)



FOTO n° 50038 (scheda)



FOTO n° 50034 (edificio 8339)



FOTO n° 50036 (edificio 8339)



Edifici associati alla Scheda:

ID 34915 | ID 41217 |

Edificati Minori associati alla Scheda:

ID 4849 | ID 4850 |





Informazioni sulla Scheda

Informazioni sulla Scheda

- **Data rilevazione** 03/01/2020
- **Località** SAN CONCORDIO
- **Denominazione** Via dei Mammini

Informazioni sull'Edificio 34915

- **Usi presenti:** accessorio
- **Manufatti e altri edifici**
 - **Accessori:** garage

Informazioni sull'Edificio 41217

- **Usi presenti:** accessorio; residenziale permanente
- **Numero alloggi:** 1
- **Edifici di impianto storico**
 - **Edifici con tipologie edilizie di base:** edifici con preminenza dei caratteri "in schiera"

Informazioni sull'Edificato Minore 4849

Tipo
tettoia

Informazioni sull'Edificato Minore 4850

Tipo
baracca, manufatto precario

Rilievi fotografici



FOTO n° 50039 (scheda)



FOTO n° 50040 (scheda)



FOTO n° 49079 (edificio 34915)



FOTO n° 49080 (edificio 34915)



FOTO n° 50013 (edificio 34915)



FOTO n° 50009 (edificio 41217)



FOTO n° 50010 (edificio 41217)



FOTO n° 50011 (edificio 41217)



Edifici associati alla Scheda:

ID 4456 | ID 4457 | ID 10350 | ID 27335 | ID 31596





Informazioni sulla Scheda

Informazioni sulla Scheda

- **Data rilevazione** 03/01/2020
- **Località** SAN CONCORDIO
- **Denominazione** Via Buonagiunta Urbiciani

Informazioni sull'Edificio 4456

- **Usi prevalente:** residenziale
- **Usi presenti:** residenziale permanente
- **Numero alloggi:** 1

Edifici di impianto storico

- **Edifici con tipologie edilizie di base:** edifici con preminenza dei caratteri "in linea"

Informazioni sull'Edificio 4457

- **Usi prevalente:** accessorio
- **Usi presenti:** accessorio

Manufatti e altri edifici

- **Accessori:** ripostigli, rimessaggi, box

Informazioni sull'Edificio 10350

- **Usi prevalente:** residenziale
- **Usi presenti:** residenziale permanente
- **Numero alloggi:** 1

Edifici di impianto storico

- **Edifici con tipologie edilizie di base:** edifici con preminenza dei caratteri "in linea"

Informazioni sull'Edificio 27335

- **Usi prevalente:** accessorio
- **Usi presenti:** accessorio

Manufatti e altri edifici

- **Accessori:** ripostigli, rimessaggi, box

Informazioni sull'Edificio 31596

- **Usi prevalente:** residenziale
- **Usi presenti:** accessorio; residenziale permanente
- **Numero alloggi:** 1

Edifici di impianto storico

- **Edifici con tipologie edilizie di base:** edifici con preminenza dei caratteri "in linea"

Rilievi fotografici



FOTO n° 50053 (scheda)



FOTO n° 50054 (scheda)



FOTO n° 50055 (scheda)



FOTO n° 50056 (scheda)



FOTO n° 50057 (scheda)



FOTO n° 49092 (edificio 4456)



FOTO n° 49097 (edificio 10350)



FOTO n° 49096 (edificio 27335)



FOTO n° 49093 (edificio 31596)



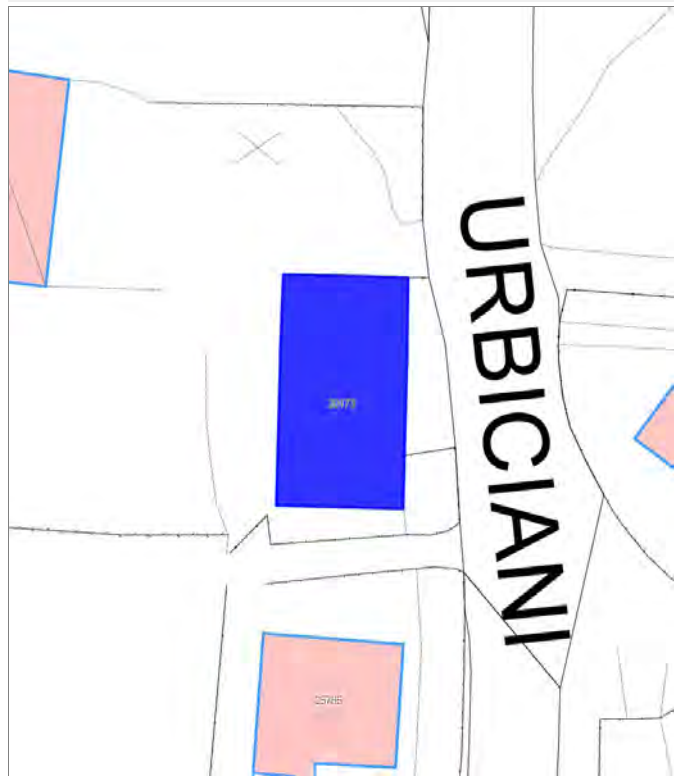
FOTO n° 49094 (edificio 31596)

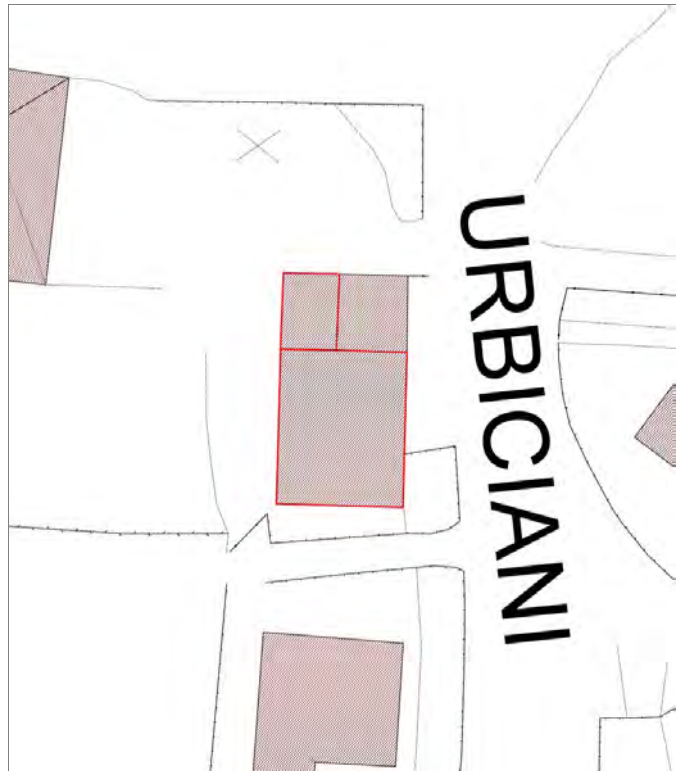


FOTO n° 49095 (edificio 31596)



Edifici associati alla Scheda:
ID 20173





Informazioni sulla Scheda

Informazioni sulla Scheda

- **Data rilevazione** 03/01/2020
- **Località** SAN CONCORDIO
- **Denominazione** Via Sorbano del Giudice

Informazioni sull'Edificio 20173

- **Usò prevalente:** residenziale
- **Usi presenti:** residenziale permanente
- **Numero alloggi:** 2

Edifici di impianto storico

- **Edifici con tipologie edilizie di base:** edifici con preminenza dei caratteri "in linea"

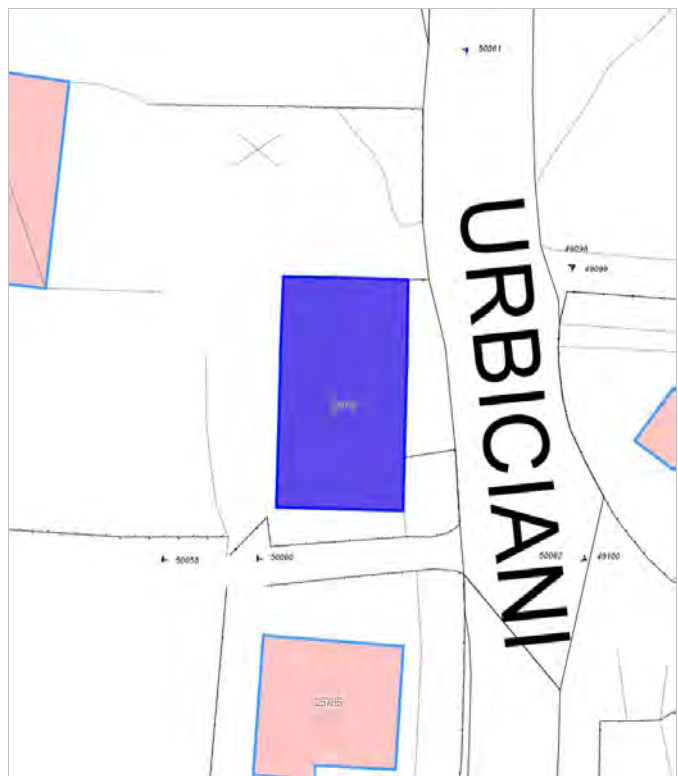


FOTO n° 50061 (scheda)



FOTO n° 50062 (scheda)



FOTO n° 50063 (scheda)



FOTO n° 50064 (scheda)



FOTO n° 49098 (edificio 20173)



FOTO n° 49099 (edificio 20173)



FOTO n° 49100 (edificio 20173)



FOTO n° 50058 (edificio 20173)



FOTO n° 50060 (edificio 20173)



Edifici associati alla Scheda:
ID 43173





Informazioni sulla Scheda

Informazioni sulla Scheda

- **Data rilevazione** 03/01/2020
- **Località** SAN CONCORDIO
- **Denominazione** Via Passamonti

Informazioni sull'Edificio 43173

- **Usò prevalente:** residenziale
- **Usi presenti:** residenziale permanente
- **Numero alloggi:** 1

Edifici di impianto storico

- **Edifici di matrice rurale:** casa colonica isolata



FOTO n° 50097 (scheda)



FOTO n° 50098 (scheda)



FOTO n° 50099 (scheda)



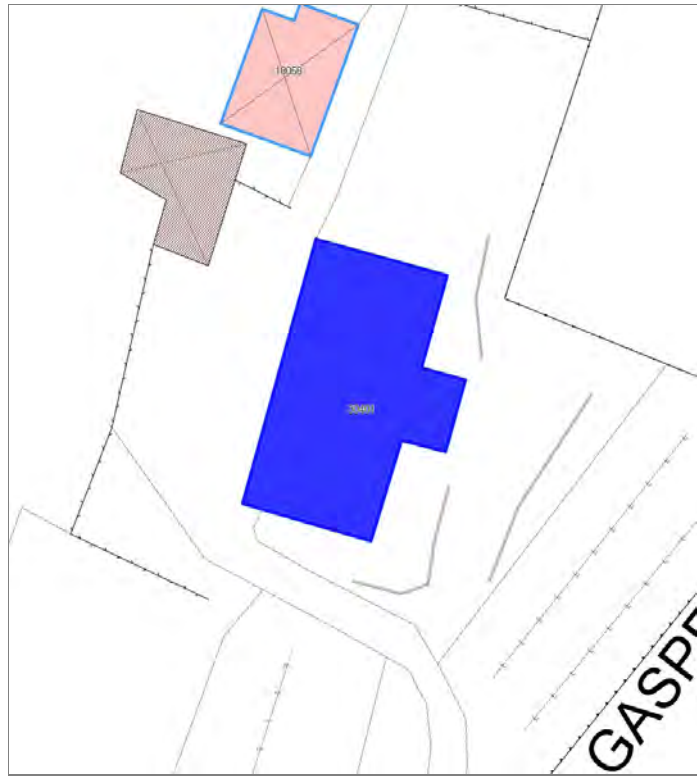
FOTO n° 49103 (edificio 43173)



FOTO n° 50096 (edificio 43173)



Edifici associati alla Scheda:
ID 30401





Informazioni sulla Scheda

Informazioni sulla Scheda

- **Data rilevazione** 03/01/2020
- **Località** SAN LORENZO A VACCOLI
- **Denominazione** Strada Comunale di Gasperini

Informazioni sull'Edificio 30401

- **Usò prevalente:** residenziale
- **Usi presenti:** residenziale permanente
- **Numero alloggi:** 2

Edifici di impianto storico

- **Edifici di matrice rurale:** casa colonica isolata

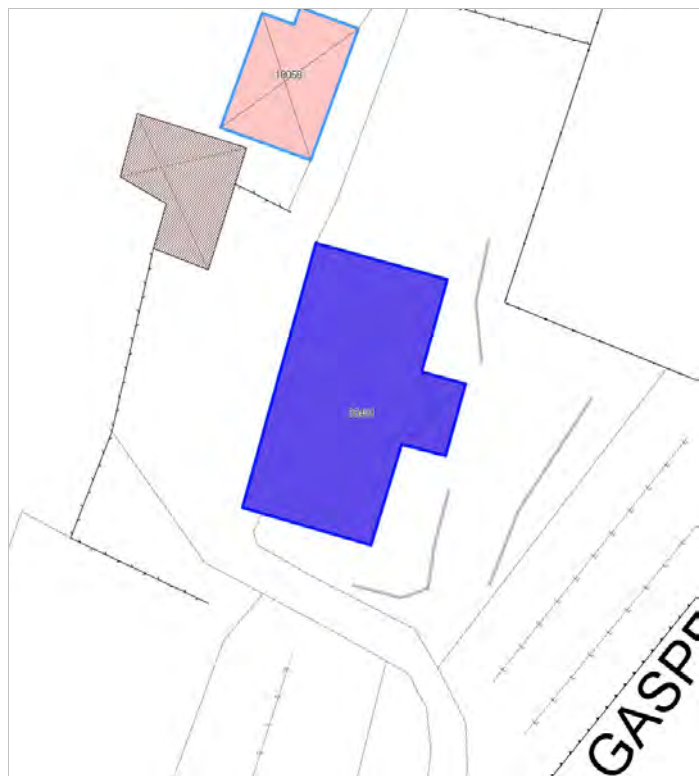


FOTO n° 50119 (scheda)



FOTO n° 50120 (scheda)



FOTO n° 50121 (scheda)



FOTO n° 50116 (edificio 30401)



FOTO n° 50117 (edificio 30401)



FOTO n° 50118 (edificio 30401)



Edifici associati alla Scheda:

ID 18074





Informazioni sulla Scheda

Informazioni sulla Scheda

- **Data rilevazione** 03/01/2020
- **Località** SAN LORENZO A VACCOLI
- **Denominazione** Strada comunale di Gasperini

Informazioni sull'Edificio 18074

- **Usi prevalente:** residenziale
- **Usi presenti:** residenziale permanente
- **Numero alloggi:** 1

Edifici di impianto storico

- **Edifici di matrice rurale:** casa colonica isolata

FOTO n° 50132 (scheda)



FOTO n° 50133 (scheda)



FOTO n° 50134 (scheda)



FOTO n° 50128 (edificio 18074)



FOTO n° 50130 (edificio 18074)



FOTO n° 50131 (edificio 18074)



Edifici associati alla Scheda:

ID 4675 | ID 4992 | ID 7076





Informazioni sulla Scheda

Informazioni sulla Scheda

- **Data rilevazione** 03/01/2020
- **Località** SAN LORENZO A VACCOLI
- **Denominazione** Strada comunale di Gasperini

Informazioni sull'Edificio 4675

- **Usi prevalente:** residenziale
- **Usi presenti:** residenziale permanente

Edifici di impianto storico

- **Edifici con tipologie edilizie di base:** edifici con preminenza dei caratteri "in linea"

Informazioni sull'Edificio 4992

- **Usi prevalente:** residenziale
- **Usi presenti:** residenziale permanente

Edifici di impianto storico

- **Edifici con tipologie edilizie di base:** edifici con preminenza dei caratteri "in linea"

Informazioni sull'Edificio 7076

- **Usi prevalente:** residenziale
- **Usi presenti:** residenziale permanente
- **Numero alloggi:** 1

Edifici di impianto storico

- **Edifici con tipologie edilizie di base:** edifici con preminenza dei caratteri "in linea"

Rilievi fotografici



FOTO n° 50140 (scheda)



FOTO n° 50141 (scheda)



FOTO n° 50135 (edificio 4992)



FOTO n° 50136 (edificio 4992)



FOTO n° 50137 (edificio 7076)



FOTO n° 50138 (edificio 7076)



FOTO n° 50139 (edificio 7076)



Report Scheda Edifici sparsi Strada comunale di Gasperini N°3355

Edifici associati alla Scheda:

ID 29818

Edificati Minori associati alla Scheda:

ID 4856





Informazioni sulla Scheda

Informazioni sulla Scheda

- **Data rilevazione** 03/01/2020
- **Località** SAN LORENZO A VACCOLI
- **Denominazione** Strada comunale di Gasperini

Informazioni sull'Edificio 29818

- **Usi prevalenti:** non in uso
- **Usi presenti:** non in uso

Edifici di impianto storico

- **Edifici di matrice rurale:** fienili, stalle, manufatti di rimessaggio, ecc.

Informazioni sull'Edificato Minore 4856

Tipo
tettoia



FOTO n° 50146 (scheda)



FOTO n° 50143 (edificio 29818)



FOTO n° 50145 (edificio 29818)

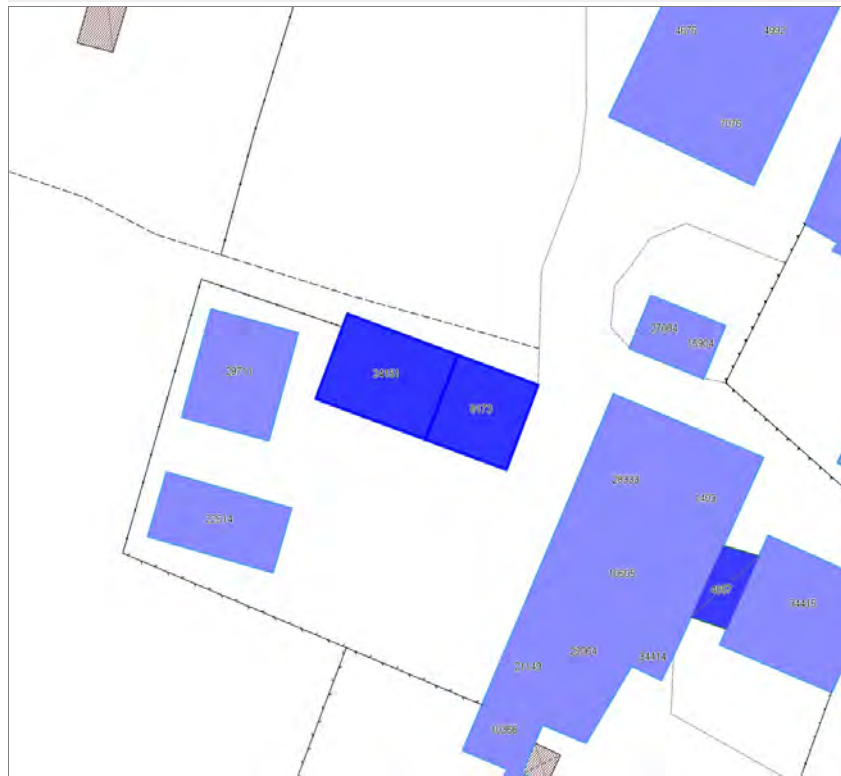


FOTO n° 50144 (edificato minore 4856)



Edifici associati alla Scheda:

ID 8173 | ID 24151





Informazioni sulla Scheda

Informazioni sulla Scheda

- **Data rilevazione** 03/01/2020
- **Località** SAN LORENZO A VACCOLI
- **Denominazione** Strada comunale di Gasperini

Informazioni sull'Edificio 8173

- **Usi prevalente:** residenziale
- **Usi presenti:** residenziale permanente
- **Numero alloggi:** 1

Edifici di impianto storico

- **Edifici di matrice rurale:** casa colonica isolata

Informazioni sull'Edificio 24151

- **Usi prevalente:** residenziale
- **Usi presenti:** residenziale permanente
- **Numero alloggi:** 1

Edifici di impianto storico

- **Edifici di matrice rurale:** casa colonica isolata

FOTO n° 50154 (scheda)



FOTO n° 50155 (scheda)



FOTO n° 50150 (edificio 8173)



FOTO n° 50151 (edificio 8173)



FOTO n° 50152 (edificio 24151)

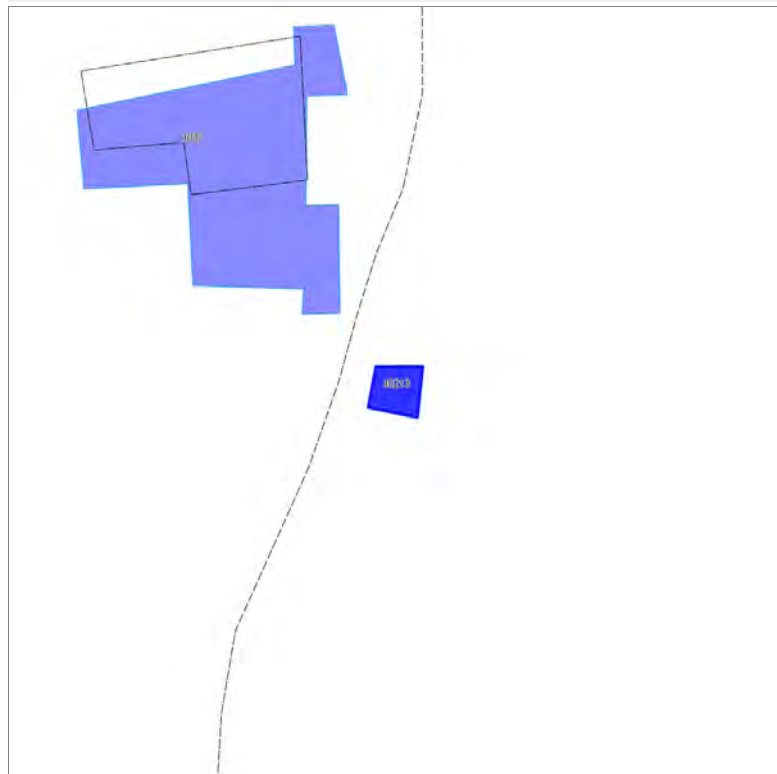


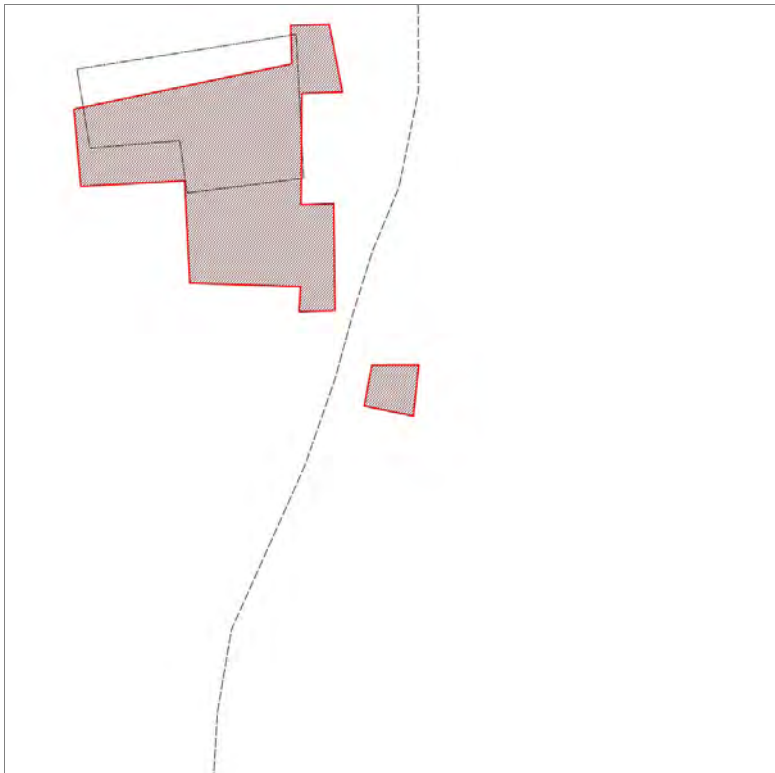
FOTO n° 50153 (edificio 24151)



Edifici associati alla Scheda:

ID 40213





Informazioni sulla Scheda

Informazioni sulla Scheda

- **Data rilevazione** 04/01/2020
- **Località** CATRO
- **Denominazione** Catro

Informazioni sull'Edificio 40213

- **Usò prevalente:** non in uso
- **Usi presenti:** non in uso

Edifici di impianto storico

- **Altri edifici:** rudere

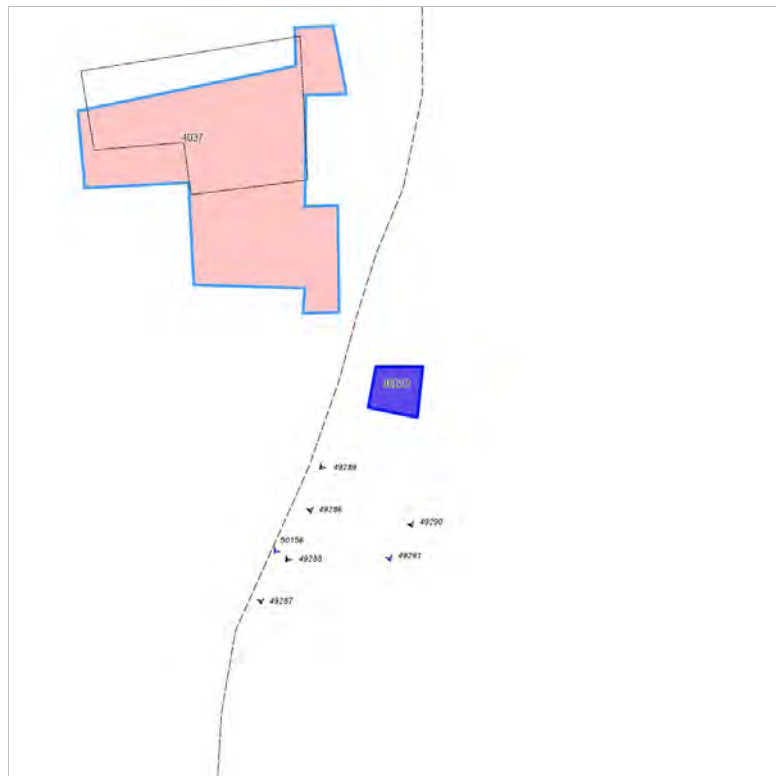


FOTO n° 50156 (scheda)



FOTO n° 49288 (edificio 40213)

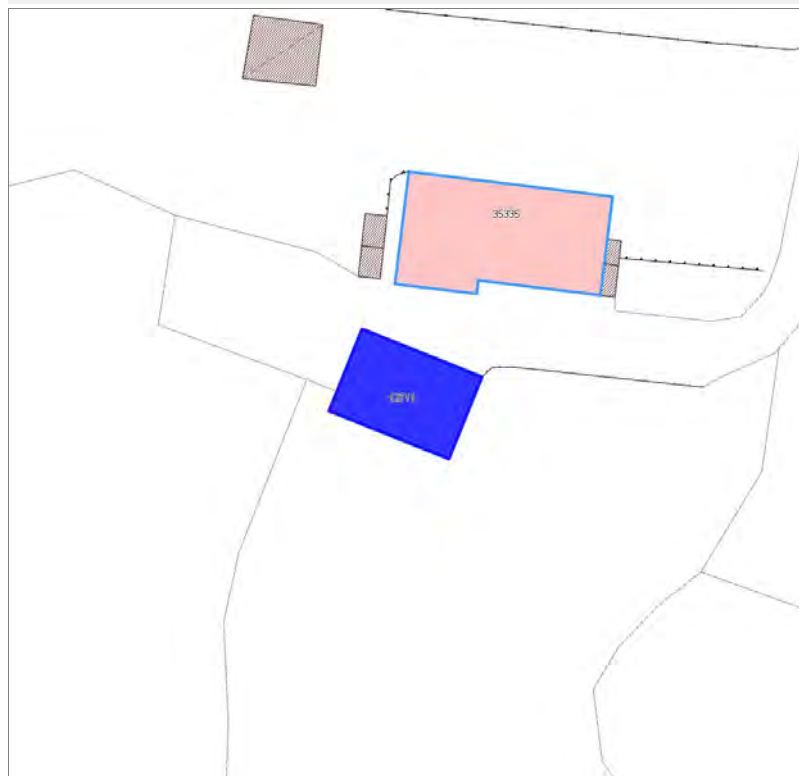


FOTO n° 49289 (edificio 40213)



Edifici associati alla Scheda:

ID 12711





Informazioni sulla Scheda

Informazioni sulla Scheda

- **Data rilevazione** 06/01/2020
- **Non rilevabile:** Non accessibile
- **Località** GATTAIOLA
- **Denominazione** Via della chiesa VII

Informazioni sull'Edificio 12711

- **Usò prevalente:** non rilevabile

Edifici associati alla Scheda:

ID 15484





Informazioni sulla Scheda

Informazioni sulla Scheda

- **Data rilevazione** 07/01/2020
- **Località** SAN CONCORDIO
- **Denominazione** Via del Giudice

Informazioni sull'Edificio 15484

- **Usò prevalente:** residenziale
- **Usi presenti:** residenziale permanente
- **Numero alloggi:** 1

Edifici di impianto storico

- **Edifici con tipologie edilizie di base:** edifici con preminenza dei caratteri "in linea"

Rilievi fotografici



FOTO n° 50159 (scheda)



FOTO n° 49107 (edificio 15484)



FOTO n° 49108 (edificio 15484)



FOTO n° 50158 (edificio 15484)



Edifici associati alla Scheda:
ID 19005





Informazioni sulla Scheda

Informazioni sulla Scheda

- **Data rilevazione** 07/01/2020
- **Località** GALICCHIO
- **Denominazione** Via del Giudice

Informazioni sull'Edificio 19005

- **Usò prevalente:** residenziale
- **Usi presenti:** residenziale permanente
- **Numero alloggi:** 2

Edifici di impianto storico

- **Edifici con tipologie edilizie di base:** edifici con preminenza dei caratteri "in linea"

Rilievi fotografici



FOTO n° 50161 (scheda)



FOTO n° 49116 (edificio 19005)



FOTO n° 50160 (edificio 19005)



Edifici associati alla Scheda:

ID 20234





Informazioni sulla Scheda

Informazioni sulla Scheda

- **Data rilevazione** 08/01/2020
- **Località** GALICCHIO
- **Denominazione** Via del Sorbano

Informazioni sull'Edificio 20234

- **Usò prevalente:** residenziale
- **Usi presenti:** residenziale permanente
- **Numero alloggi:** 1

Edifici di impianto storico

- **Edifici con tipologie edilizie di base:** edilizia con tipologia incerta ottenuta per trasformazioni di edifici più antichi

Rilievi fotografici



FOTO n° 50176 (scheda)



FOTO n° 50177 (scheda)



FOTO n° 49121 (edificio 20234)



FOTO n° 49122 (edificio 20234)



FOTO n° 50175 (edificio 20234)



Edifici associati alla Scheda:

ID 21071 | ID 21072

Edificati Minori associati alla Scheda:

ID 4859





Informazioni sulla Scheda

Informazioni sulla Scheda

- **Data rilevazione** 08/01/2020
- **Località** SAN CONCORDIO
- **Denominazione** Via della Formica

Informazioni sull'Edificio 21071

- **Usi prevalente:** accessorio
- **Usi presenti:** accessorio

Manufatti e altri edifici

- **Accessori:** ripostigli, rimessaggi, box

Informazioni sull'Edificio 21072

- **Usi prevalente:** residenziale
- **Usi presenti:** residenziale permanente
- **Numero alloggi:** 1

Edifici di impianto storico

- **Edifici con tipologie edilizie di base:** edifici con preminenza dei caratteri "in linea"

Informazioni sull'Edificato Minore 4859

Tipo
tettoia

Rilievi fotografici



FOTO n° 50193 (scheda)



FOTO n° 49124 (edificio 21071)



FOTO n° 49123 (edificio 21072)



FOTO n° 49125 (edificio 21072)



FOTO n° 50191 (edificio 21072)



FOTO n° 50192 (edificato minore 4859)



Edifici associati alla Scheda:

ID 22070 ID 22071

Edificati Minori associati alla Scheda:

ID 4860





Informazioni sulla Scheda

Informazioni sulla Scheda

- **Data rilevazione** 08/01/2020
- **Località** SAN CONCORDIO
- **Denominazione** Via della Formica

Informazioni sull'Edificio 22070

- **Usi prevalente:** accessorio
- **Usi presenti:** accessorio

Manufatti e altri edifici

- **Accessori:** ripostigli, rimessaggi, box

Informazioni sull'Edificio 22071

- **Usi prevalente:** residenziale
- **Usi presenti:** residenziale permanente
- **Numero alloggi:** 1

Edifici di impianto storico

- **Edifici con tipologie edilizie non di base:** villini

Informazioni sull'Edificato Minore 4860

Tipo
tettoia



FOTO n° 50196 (scheda)



FOTO n° 50197 (scheda)



FOTO n° 50195 (edificio 22070)



FOTO n° 49126 (edificio 22071)



FOTO n° 49127 (edificio 22071)



FOTO n° 50194 (edificio 22071)



Edifici associati alla Scheda:

ID 41219





Informazioni sulla Scheda

Informazioni sulla Scheda

- **Data rilevazione** 08/01/2020
- **Località** POZZUOLO
- **Denominazione** Al Romito

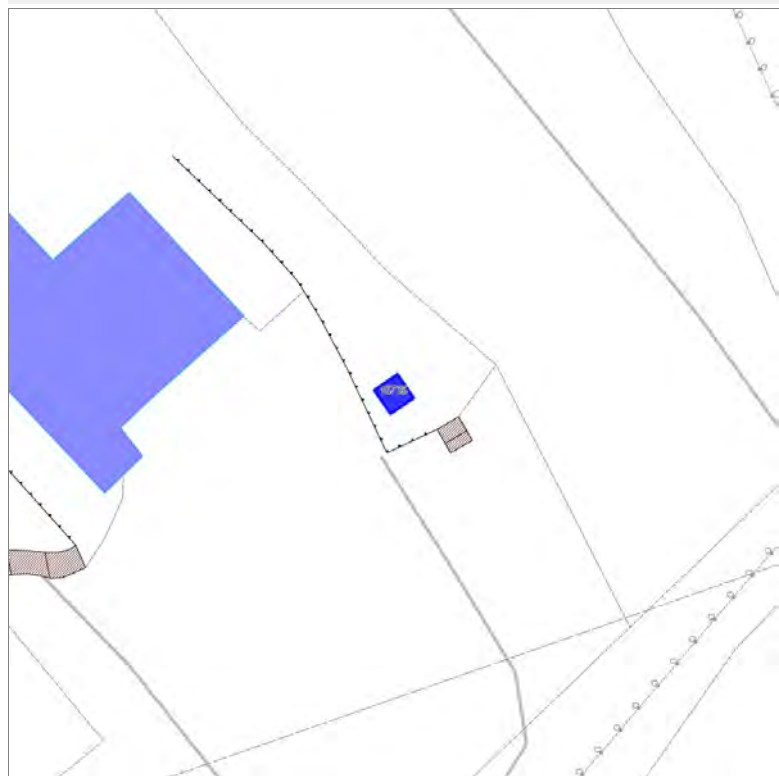
Informazioni sull'Edificio 41219

- **Usi prevalenti:** non rilevabile
- **Usi presenti:** non rilevabile

Manufatti e altri edifici

- **Accessori:** altro

Edifici associati alla Scheda:
ID 15735





Informazioni sulla Scheda

Informazioni sulla Scheda

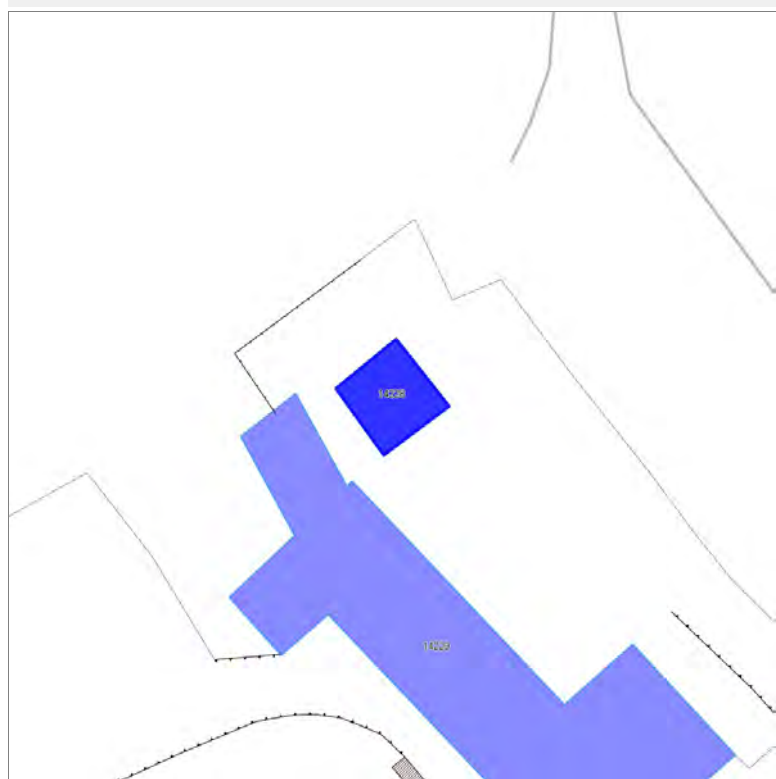
- **Data rilevazione** 08/01/2020
- **Non rilevabile:** Non Accessibile
- **Località** POZZUOLO
- **Denominazione** Al Romito

Informazioni sull'Edificio 15735

- **Usò prevalente:** non rilevabile

Edifici associati alla Scheda:

ID 14228





Informazioni sulla Scheda

Informazioni sulla Scheda

- **Data rilevazione** 08/01/2020
- **Località** POZZUOLO
- **Denominazione** Al Romito

Informazioni sull'Edificio 14228

- **Usi prevalenti:** non rilevabile
- **Usi presenti:** non rilevabile

Manufatti e altri edifici

- **Accessori:** ripostigli, rimessaggi, box

Edifici associati alla Scheda:

ID 14229





Informazioni sulla Scheda

Informazioni sulla Scheda

- **Data rilevazione** 08/01/2020
- **Località** POZZUOLO
- **Denominazione** Al Romito

Informazioni sull'Edificio 14229

- **Usi prevalenti:** non rilevabile
- **Usi presenti:** non rilevabile

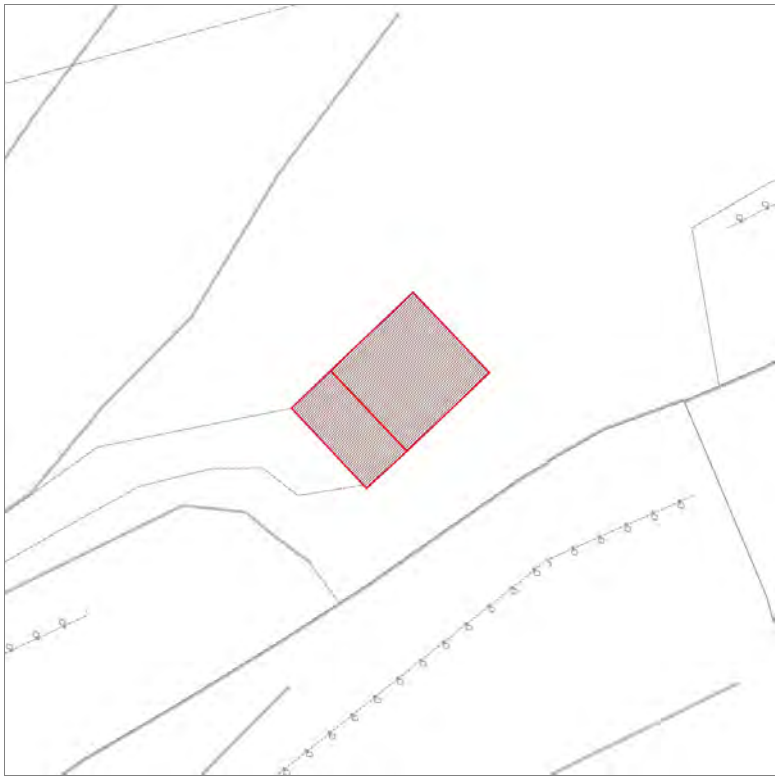
Edifici di impianto storico

- **Edifici di matrice rurale:** casa colonica isolata

Edifici associati alla Scheda:

ID 16081





Informazioni sulla Scheda

Informazioni sulla Scheda

- **Data rilevazione** 08/01/2020
- **Località** POZZUOLO
- **Denominazione** Al Romito

Informazioni sull'Edificio 16081

- **Usò prevalente:** non rilevabile

Edifici di impianto storico

- **Edifici di matrice rurale:** casa colonica isolata

Edifici associati alla Scheda:

ID 22309

Edificati Minori associati alla Scheda:

ID 4863





Informazioni sulla Scheda

Informazioni sulla Scheda

- **Data rilevazione** 08/01/2020
- **Località** SAN CONCORDIO
- **Denominazione** Via della Formica

Informazioni sull'Edificio 22309

- **Usi prevalenti:** non in uso
- **Usi presenti:** non in uso

Edifici di impianto storico

- **Edifici di matrice rurale:** casa colonica isolata

Informazioni sull'Edificato Minore 4863

Tipo

baracca, manufatto precario



FOTO n° 50213 (scheda)



FOTO n° 50214 (scheda)



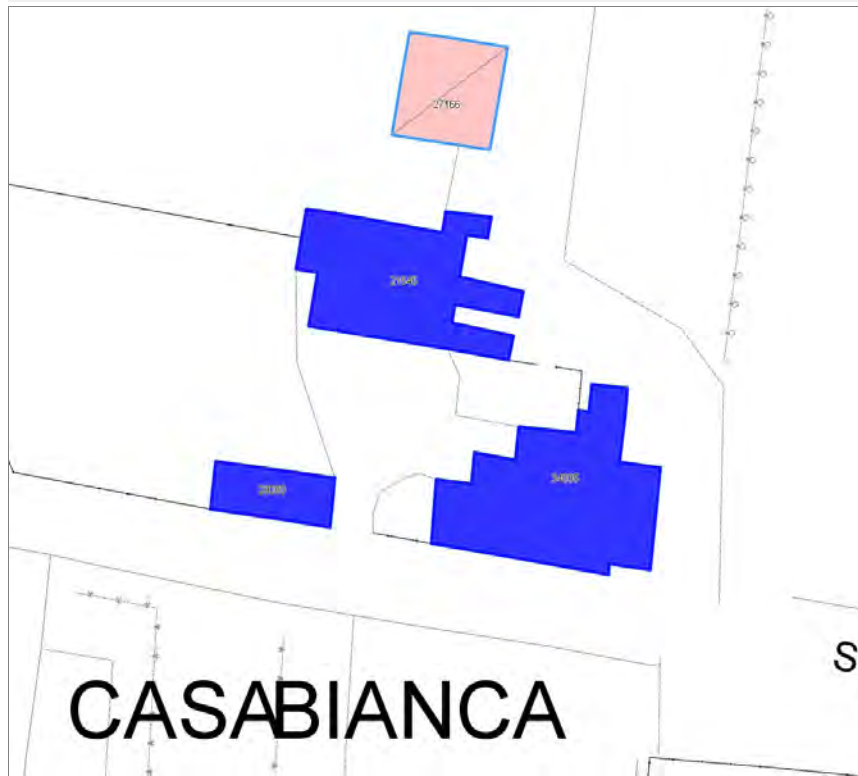
FOTO n° 49817 (edificio 22309)

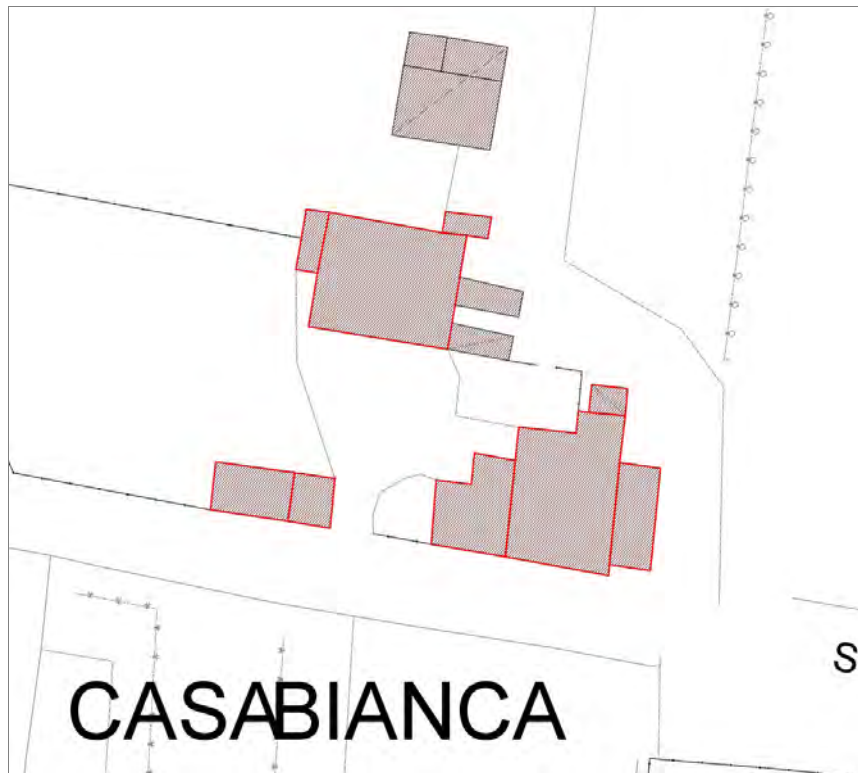


FOTO n° 50212 (edificio 22309)



Edifici associati alla Scheda:
ID 21545 | ID 29260 | ID 34035





Informazioni sulla Scheda

Informazioni sulla Scheda

- **Data rilevazione** 08/01/2020
- **Località** CASABIANCA
- **Denominazione** Via del Sorbano del Giudice

Informazioni sull'Edificio 21545

- **Uso prevalente:** residenziale
- **Usi presenti:** accessorio; residenziale permanente
- **Numero alloggi:** 1

Edifici di impianto storico

- **Edifici di matrice rurale:** casa padronale

Informazioni sull'Edificio 29260

- **Uso prevalente:** agricolo e funzioni connesse
- **Usi presenti:** attività produttiva agricola

Edifici di impianto storico

- **Edifici di matrice rurale:** fienili, stalle, manufatti di rimessaggio, ecc.

Informazioni sull'Edificio 34035

- **Uso prevalente:** agricolo e funzioni connesse
- **Usi presenti:** attività produttiva agricola

Edifici di impianto storico

- **Edifici di matrice rurale:** fienili, stalle, manufatti di rimessaggio, ecc.

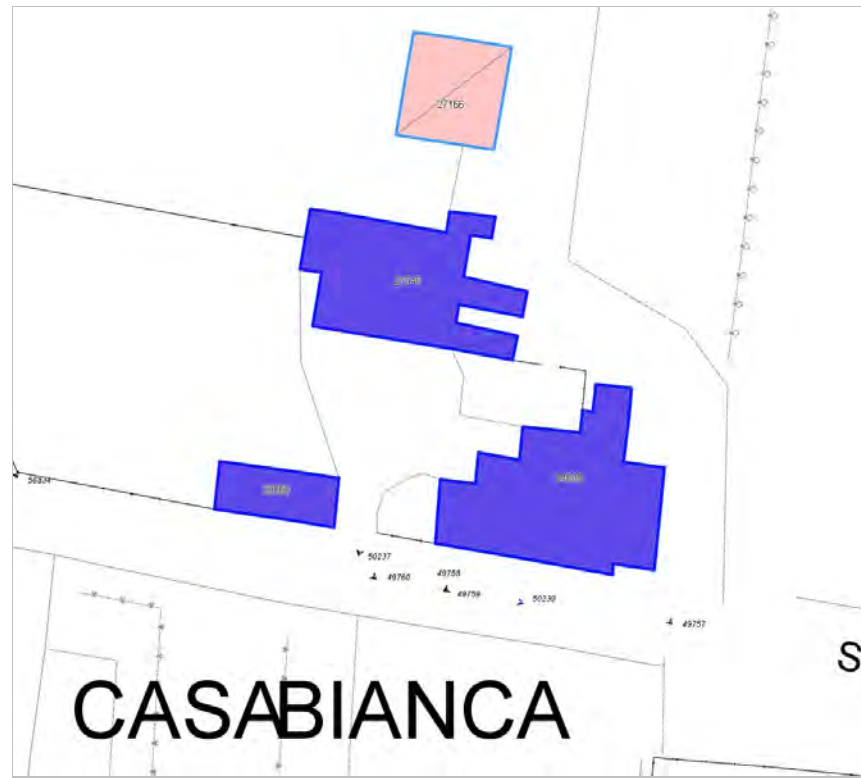


FOTO n° 50239 (scheda)



FOTO n° 50240 (scheda)



FOTO n° 50237 (edificio 21545)



FOTO n° 50238 (edificio 21545)



FOTO n° 49760 (edificio 29260)



FOTO n° 49757 (edificio 34035)



FOTO n° 49758 (edificio 34035)



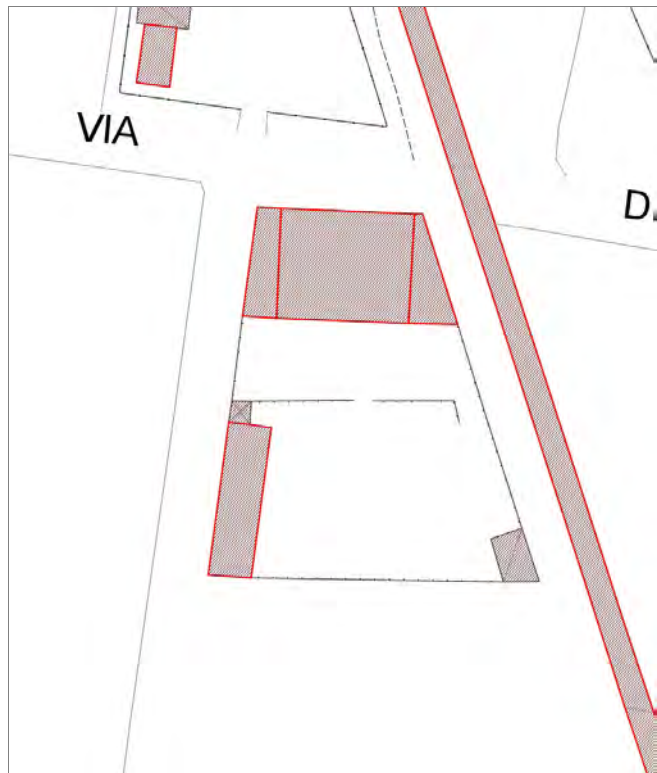
FOTO n° 49759 (edificio 34035)



Edifici associati alla Scheda:

ID 21555 ID 21556





Informazioni sulla Scheda

Informazioni sulla Scheda

- **Data rilevazione** 08/01/2020
- **Località** CASABIANCA
- **Denominazione** Via Sorbano Del Giudice

Informazioni sull'Edificio 21555

- **Usi prevalenti:** accessorio
- **Usi presenti:** accessorio

Manufatti e altri edifici

- **Accessori:** limonaie

Informazioni sull'Edificio 21556

- **Usi prevalenti:** residenziale
- **Usi presenti:** residenziale permanente
- **Numero alloggi:** 1

Edifici di impianto storico

- **Edifici di matrice rurale:** casa padronale



FOTO n° 50242 (scheda)



FOTO n° 50243 (scheda)



FOTO n° 50241 (edificio 21555)



FOTO n° 49761 (edificio 21556)



FOTO n° 49762 (edificio 21556)



Edifici associati alla Scheda:

ID 9301 | ID 9302 |





Informazioni sulla Scheda

Informazioni sulla Scheda

- **Data rilevazione** 08/01/2020
- **Località** SORBANO DEL GIUDICE
- **Denominazione** Via Sorbano Del Giudice

Informazioni sull'Edificio 9301

- **Usi prevalenti:** non rilevabile
- **Usi presenti:** non rilevabile
- **Manufatti e altri edifici**
 - **Accessori:** altro

Informazioni sull'Edificio 9302

- **Usi prevalenti:** residenziale
- **Usi presenti:** residenziale permanente
- **Numero alloggi:** 1
- **Edifici di impianto storico**
 - **Edifici di matrice rurale:** casa colonica isolata

Rilievi fotografici



FOTO n° 50245 (scheda)



FOTO n° 49763 (edificio 9302)

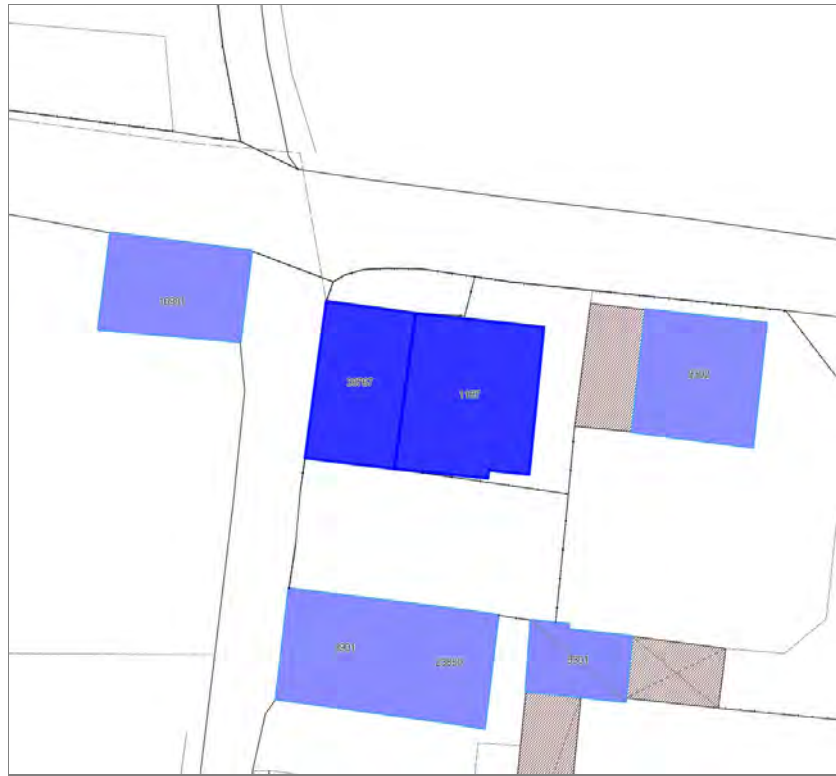


FOTO n° 49764 (edificio 9302)



Edifici associati alla Scheda:

ID 1187 | ID 38767





Informazioni sulla Scheda

Informazioni sulla Scheda

- **Data rilevazione** 08/01/2020
- **Località** SORBANO DEL GIUDICE
- **Denominazione** Via Sorbano Del Giudice

Informazioni sull'Edificio 1187

- **Usi prevalenti:** residenziale
- **Usi presenti:** residenziale permanente

Edifici di impianto storico

- **Edifici di matrice rurale:** fienili, stalle, manufatti di rimessaggio, ecc.

Informazioni sull'Edificio 38767

- **Usi prevalenti:** residenziale
- **Usi presenti:** residenziale permanente
- **Numero alloggi:** 2

Edifici di impianto storico

- **Edifici con tipologie edilizie di base:** edifici con preminenza dei caratteri "in schiera"

Rilievi fotografici



FOTO n° 50247 (scheda)



FOTO n° 57582 (edificio 1187)



FOTO n° 49765 (edificio 38767)

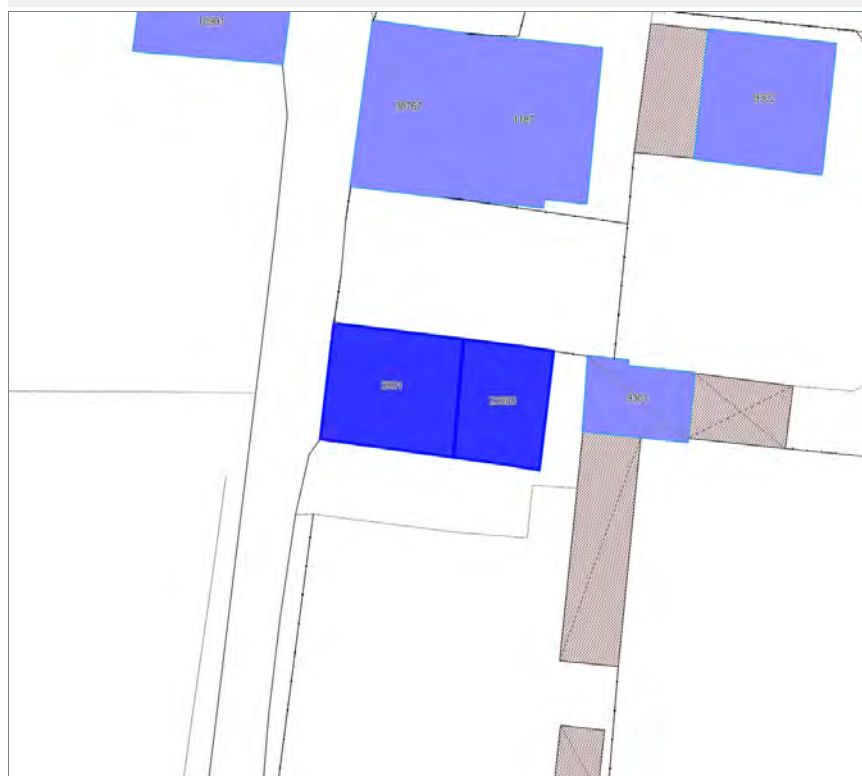


FOTO n° 50246 (edificio 38767)



Edifici associati alla Scheda:

ID 3901 | ID 23850





Informazioni sulla Scheda

Informazioni sulla Scheda

- **Data rilevazione** 08/01/2020
- **Località** SORBANO DEL GIUDICE
- **Denominazione** Via Sorbano Del Giudice

Informazioni sull'Edificio 3901

- **Usi prevalente:** residenziale
- **Usi presenti:** residenziale permanente
- **Numero alloggi:** 1

Edifici di impianto storico

- **Edifici di matrice rurale:** casa colonica isolata

Informazioni sull'Edificio 23850

- **Usi prevalente:** residenziale
- **Usi presenti:** accessorio; residenziale permanente
- **Numero alloggi:** 1

Edifici di impianto storico

- **Edifici di matrice rurale:** casa colonica isolata

Rilievi fotografici



FOTO n° 50250 (scheda)



FOTO n° 50251 (scheda)



FOTO n° 50248 (edificio 3901)



FOTO n° 50249 (edificio 23850)



Edifici associati alla Scheda:

ID 10981





Informazioni sulla Scheda

Informazioni sulla Scheda

- **Data rilevazione** 08/01/2020
- **Località** SORBANO DEL GIUDICE
- **Denominazione** Via Sorbano Del Giudice

Informazioni sull'Edificio 10981

- **Usò prevalente:** non in uso
- **Usi presenti:** non in uso

Edifici di impianto storico

- **Edifici con tipologie edilizie di base:** edilizia di base derivata da ex opifici o manufatti specialistici

Rilievi fotografici



FOTO n° 50252 (scheda)



FOTO n° 49766 (edificio 10981)



FOTO n° 49767 (edificio 10981)



Edifici associati alla Scheda:

ID 11907 ID 44251





Informazioni sulla Scheda

Informazioni sulla Scheda

- **Data rilevazione** 08/01/2020
- **Località** SORBANO DEL GIUDICE
- **Denominazione** Via Sorbano Del Giudice

Informazioni sull'Edificio 11907

- **Usi prevalenti:** residenziale
- **Usi presenti:** accessorio; residenziale permanente
- **Numero alloggi:** 1

Edifici di impianto storico

- **Edifici di matrice rurale:** casa colonica isolata

Informazioni sull'Edificio 44251

- **Usi prevalenti:** non in uso
- **Usi presenti:** non in uso

Edifici di impianto storico

- **Edifici di matrice rurale:** fienili, stalle, manufatti di rimessaggio, ecc.

Rilievi fotografici



FOTO n° 50253 (scheda)



FOTO n° 49768 (edificio 11907)



FOTO n° 49769 (edificio 11907)




FOTO n° 49770 (edificio 44251)



Edifici associati alla Scheda:
ID 35852 | ID 36097



DEL



Informazioni sulla Scheda

Informazioni sulla Scheda

- **Data rilevazione** 08/01/2020
- **Località** ALLA CHIESA
- **Denominazione** Via Sorbano Del Giudice

Informazioni sull'Edificio 35852

- **Usi prevalente:** residenziale
- **Usi presenti:** residenziale permanente
- **Numero alloggi:** 1

Edifici di impianto storico

- **Edifici con tipologie edilizie di base:** edifici con preminenza dei caratteri "in linea"

Informazioni sull'Edificio 36097

- **Usi prevalente:** residenziale
- **Usi presenti:** accessorio; residenziale permanente
- **Numero alloggi:** 1

Edifici di impianto storico

- **Edifici con tipologie edilizie di base:** edifici con preminenza dei caratteri "in schiera"



FOTO n° 50260 (scheda)



FOTO n° 50261 (scheda)



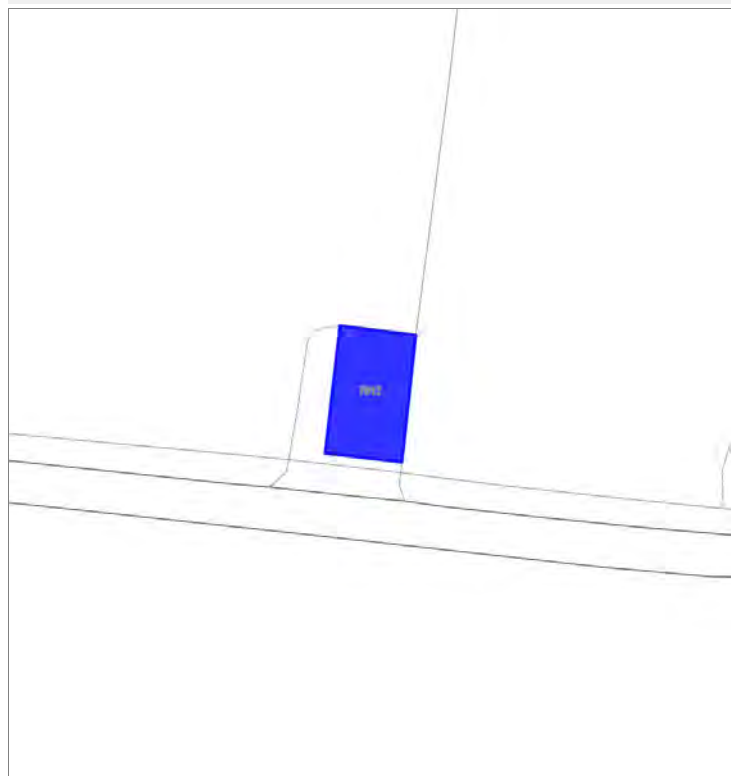
FOTO n° 50258 (edificio 35852)



FOTO n° 50259 (edificio 36097)



Edifici associati alla Scheda:
ID 7012





Informazioni sulla Scheda

Informazioni sulla Scheda

- **Data rilevazione** 08/01/2020
- **Località** SORBANO DEL GIUDICE
- **Denominazione** Via Sorbano Del Giudice

Informazioni sull'Edificio 7012

- **Usò prevalente:** non in uso
- **Usi presenti:** non in uso

Edifici di impianto storico

- **Altri edifici:** rudere



FOTO n° 50275 (scheda)



FOTO n° 49779 (edificio 7012)



Edifici associati alla Scheda:

ID 20410





Informazioni sulla Scheda

Informazioni sulla Scheda

- **Data rilevazione** 09/01/2020
- **Località** GATTAIOLA
- **Denominazione** Alle Jacopi - cava di gattaiola

Informazioni sull'Edificio 20410

- **Usi prevalenti:** non in uso
- **Usi presenti:** dismesso

Edifici di impianto storico

- **Edifici di matrice rurale:** fienili, stalle, manufatti di rimessaggio, ecc.

Rilievi fotografici



FOTO n° 50373 (scheda)



FOTO n° 50374 (scheda)



FOTO n° 50375 (scheda)



FOTO n° 50376 (scheda)



FOTO n° 50370 (edificio 20410)



FOTO n° 50371 (edificio 20410)



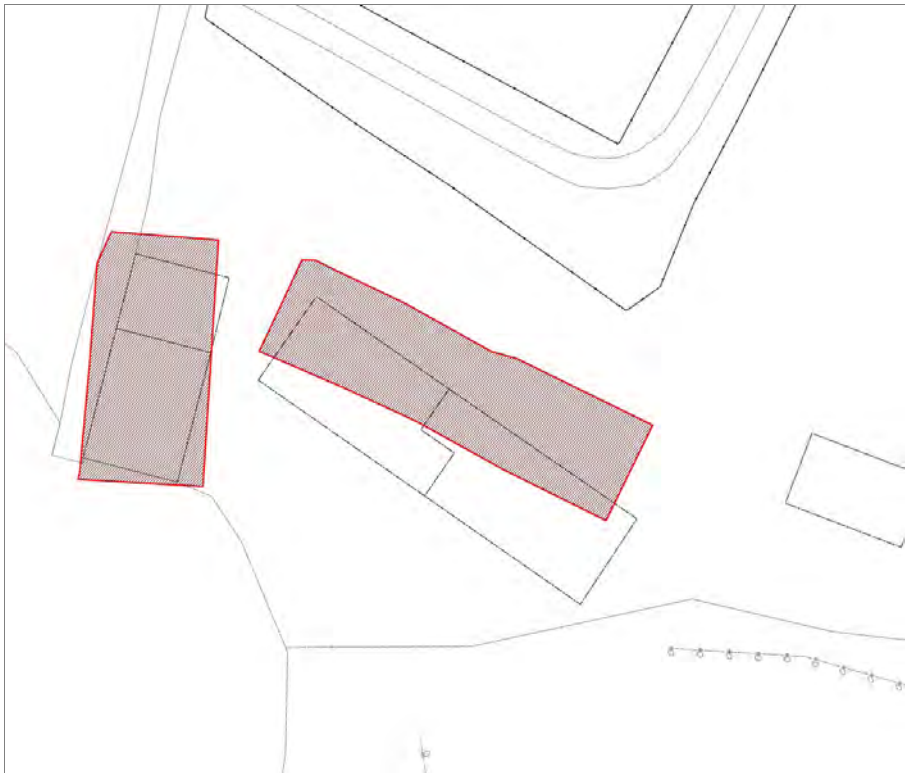
FOTO n° 50372 (edificio 20410)



Edifici associati alla Scheda:

ID 20409





Informazioni sulla Scheda

Informazioni sulla Scheda

- **Data rilevazione** 09/01/2020
- **Località** GATTAIOLA
- **Denominazione** Alle Jacopi - cava di gattaiola

Informazioni sull'Edificio 20409

- **Usi prevalenti:** non in uso
- **Usi presenti:** dismesso

Edifici di impianto storico

- **Edifici di matrice rurale:** casa colonica isolata

Rilievi fotografici



FOTO n° 50377 (scheda)



FOTO n° 50378 (scheda)



FOTO n° 50379 (scheda)



FOTO n° 50380 (scheda)



FOTO n° 50157 (edificio 20409)



FOTO n° 50367 (edificio 20409)



FOTO n° 50368 (edificio 20409)

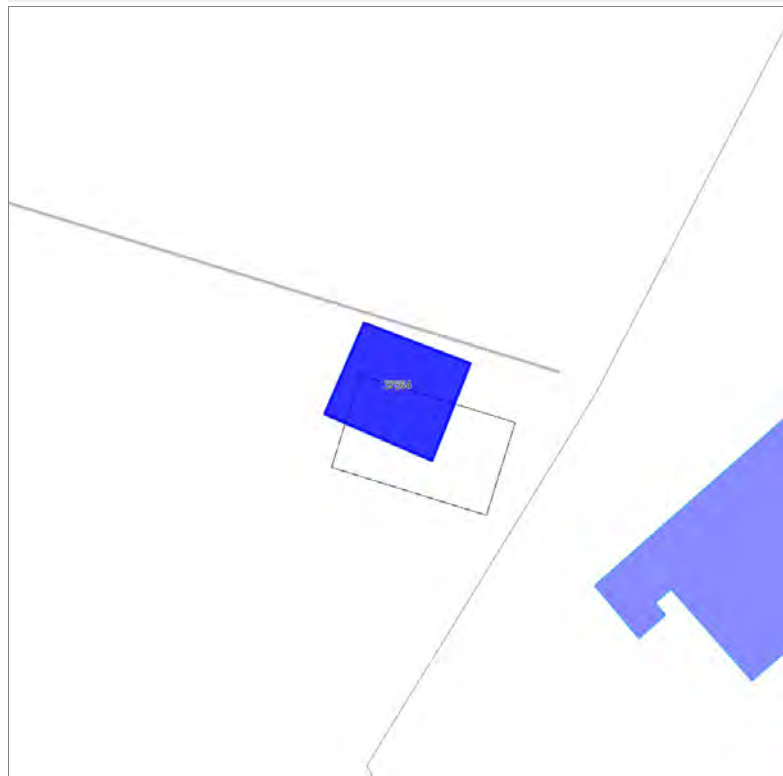


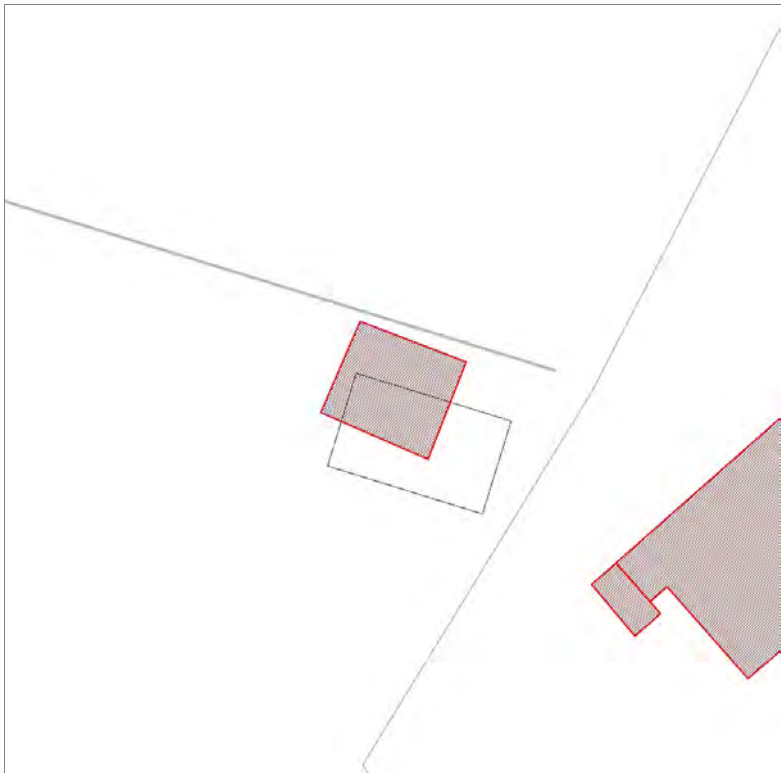
FOTO n° 50369 (edificio 20409)



Edifici associati alla Scheda:

ID 37564





Informazioni sulla Scheda

Informazioni sulla Scheda

- **Data rilevazione** 09/01/2020
- **Località** GATTAIOLA
- **Denominazione** Via della chiesa VII

Informazioni sull'Edificio 37564

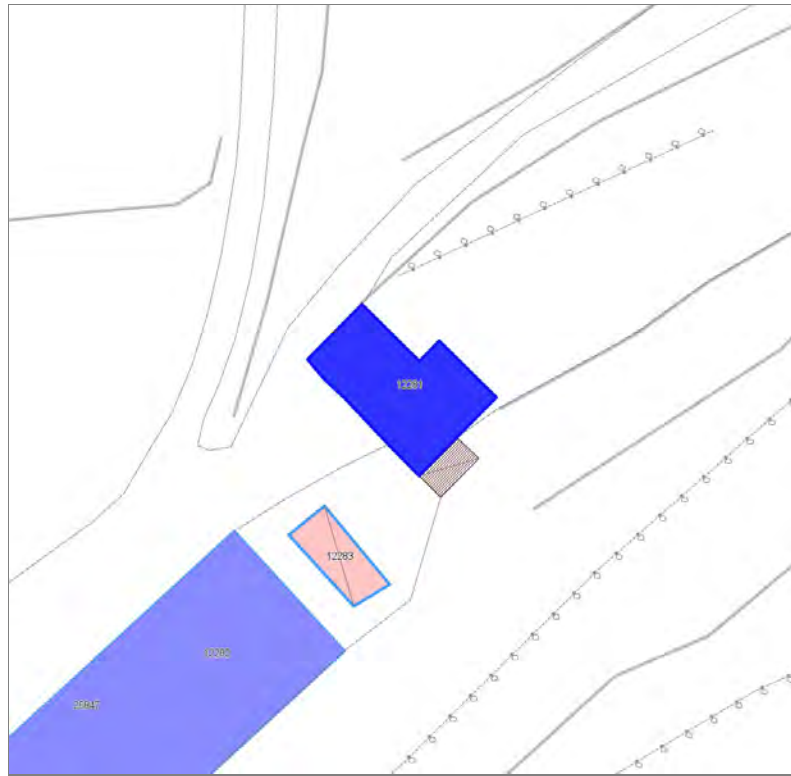
- **Usò prevalente:** non rilevabile

Edifici di impianto storico

- **Altri edifici:** rudere

Edifici associati alla Scheda:

ID 12281





Informazioni sulla Scheda

Informazioni sulla Scheda

- **Data rilevazione** 09/01/2020
- **Località** POZZUOLO
- **Denominazione** Via del Romito

Informazioni sull'Edificio 12281

- **Usi prevalente:** non rilevabile
- **Usi presenti:** non rilevabile

Edifici di impianto storico

- **Edifici di matrice rurale:** fienili, stalle, manufatti di rimessaggio, ecc.

Edifici associati alla Scheda:

ID 12282 | ID 25847





Informazioni sulla Scheda

Informazioni sulla Scheda

- **Data rilevazione** 09/01/2020
- **Località** POZZUOLO
- **Denominazione** Via del Romito

Informazioni sull'Edificio 12282

- **Usi prevalente:** turistico-ricettivo
- **Usi presenti:** residenza turistico alberghiera

Edifici di impianto storico

- **Edifici di matrice rurale:** casa colonica isolata

Informazioni sull'Edificio 25847

- **Usi prevalente:** turistico-ricettivo
- **Usi presenti:** residenza turistico alberghiera

Edifici di impianto storico

- **Edifici di matrice rurale:** casa colonica isolata



FOTO n° 50386 (scheda)



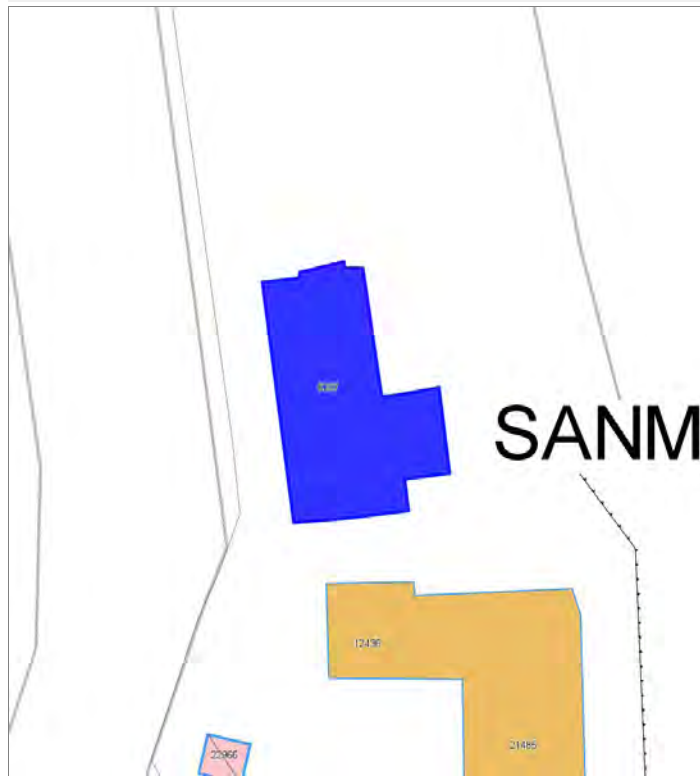
FOTO n° 50385 (edificio 12282)

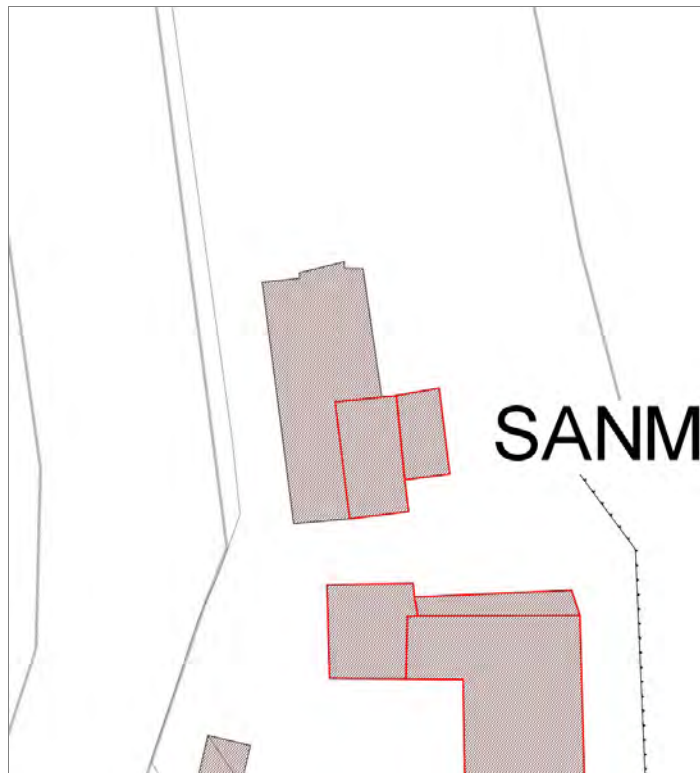


FOTO n° 50387 (edificio 25847)



Edifici associati alla Scheda:
ID 5287





Informazioni sulla Scheda

Informazioni sulla Scheda

- **Data rilevazione** 09/01/2020
- **Località** SAN MICHELE IN ESCHETO
- **Denominazione** San Michele in Escheto

Informazioni sull'Edificio 5287

- **Usò prevalente:** residenziale
- **Usi presenti:** residenziale permanente
- **Numero alloggi:** 1

Edifici di impianto storico

- **Edifici di matrice rurale:** fienili, stalle, manufatti di rimessaggio, ecc.

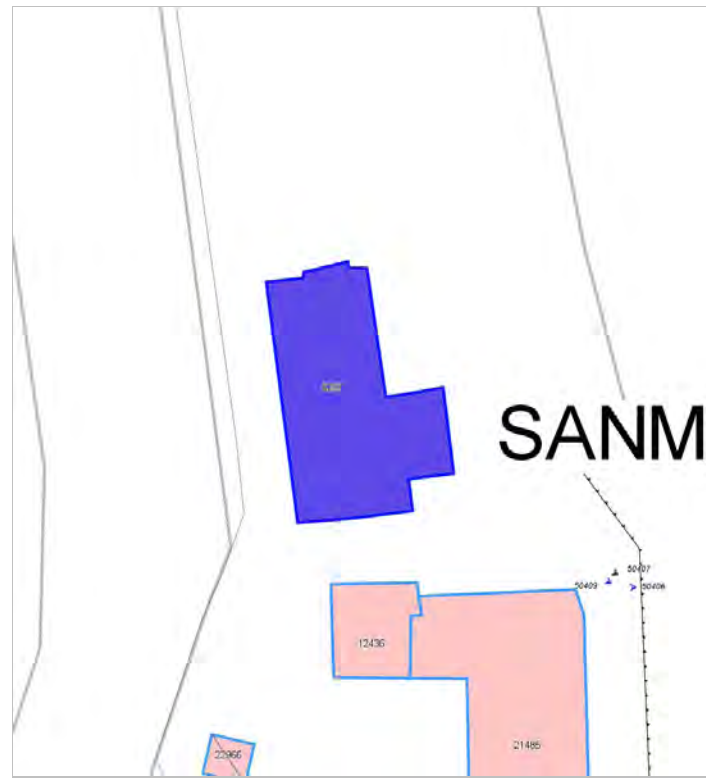


FOTO n° 50409 (scheda)



FOTO n° 50407 (edificio 5287)



Edifici associati alla Scheda:

ID 1642





Informazioni sulla Scheda

Informazioni sulla Scheda

- **Data rilevazione** 10/01/2020
- **Non rilevabile:** Non accessibile
- **Località** VICOPELAGO
- **Denominazione** Via di vicopelago

Informazioni sull'Edificio 1642

- **Usò prevalente:** non rilevabile

Edifici associati alla Scheda:

ID 1644 | ID 1645





Informazioni sulla Scheda

Informazioni sulla Scheda

- **Data rilevazione** 10/01/2020
- **Località** VICOPELAGO
- **Denominazione** Via di vicopelago

Informazioni sull'Edificio 1644

- **Uso prevalente:** non rilevabile
- **Usi presenti:** non rilevabile

Edifici di impianto storico

- **Edifici di matrice rurale:** casa colonica isolata

Informazioni sull'Edificio 1645

- **Uso prevalente:** non rilevabile
- **Usi presenti:** non rilevabile

Edifici di impianto storico

- **Edifici di matrice rurale:** casa colonica isolata

Edifici associati alla Scheda:

ID 15852 | ID 43208





Informazioni sulla Scheda

Informazioni sulla Scheda

- **Data rilevazione** 10/01/2020
- **Località** POZZUOLO
- **Denominazione** Via di vicopelago

Informazioni sull'Edificio 15852

- **Usò prevalente:** residenziale
- **Usi presenti:** residenziale permanente
- **Numero alloggi:** 1

Edifici di impianto storico

- **Edifici di matrice rurale:** fienili, stalle, manufatti di rimessaggio, ecc.

Informazioni sull'Edificio 43208

- **Usò prevalente:** residenziale
- **Usi presenti:** residenziale permanente
- **Numero alloggi:** 1

Edifici di impianto storico

- **Edifici di matrice rurale:** fienili, stalle, manufatti di rimessaggio, ecc.

Rilievi fotografici



FOTO n° 50413 (scheda)



FOTO n° 50414 (scheda)



FOTO n° 50410 (edificio 15852)



FOTO n° 50411 (edificio 15852)



FOTO n° 50412 (edificio 43208)



Edifici associati alla Scheda:

ID 793 | ID 23535 | ID 33744





Informazioni sulla Scheda

Informazioni sulla Scheda

- **Data rilevazione** 10/01/2020
- **Località** GATTAIOLA
- **Denominazione** via di Vicopelago

Informazioni sull'Edificio 793

- **Usi prevalente:** residenziale
- **Usi presenti:** residenziale permanente
- **Numero alloggi:** 2

Edifici di impianto storico

- **Edifici di matrice rurale:** fienili, stalle, manufatti di rimessaggio, ecc.

Informazioni sull'Edificio 23535

- **Usi prevalente:** residenziale
- **Usi presenti:** residenziale permanente
- **Numero alloggi:** 1

Edifici di impianto storico

- **Edifici con tipologie edilizie di base:** edifici con preminenza dei caratteri "in schiera"

Informazioni sull'Edificio 33744

- **Usi prevalente:** accessorio
- **Usi presenti:** accessorio

Manufatti e altri edifici

- **Edifici con caratteri conformi all'edificato tradizionale e/o preesistente:** a carattere non specialistico (di base)

Rilievi fotografici



FOTO n° 50527 (scheda)



FOTO n° 50528 (scheda)



FOTO n° 50522 (edificio 793)



FOTO n° 50523 (edificio 793)



FOTO n° 50524 (edificio 23535)



FOTO n° 50525 (edificio 33744)



Edifici associati alla Scheda:

ID 16225





Informazioni sulla Scheda

Informazioni sulla Scheda

- **Data rilevazione** 10/01/2020
- **Località** GATTAIOLA
- **Denominazione** via della chiesa VII

Informazioni sull'Edificio 16225

- **Usi prevalenti:** residenziale
- **Usi presenti:** residenziale saltuario
- **Numero alloggi:** 1

Edifici di impianto storico

- **Edifici di matrice rurale:** casa colonica isolata

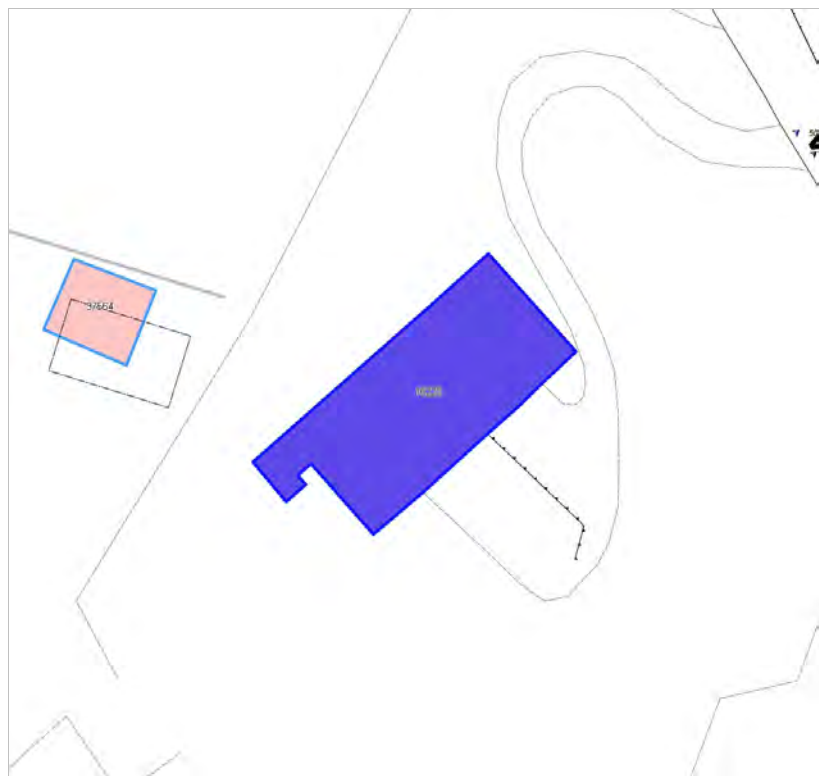


FOTO n° 50531 (scheda)



FOTO n° 50532 (scheda)



FOTO n° 50533 (scheda)



FOTO n° 50529 (edificio 16225)

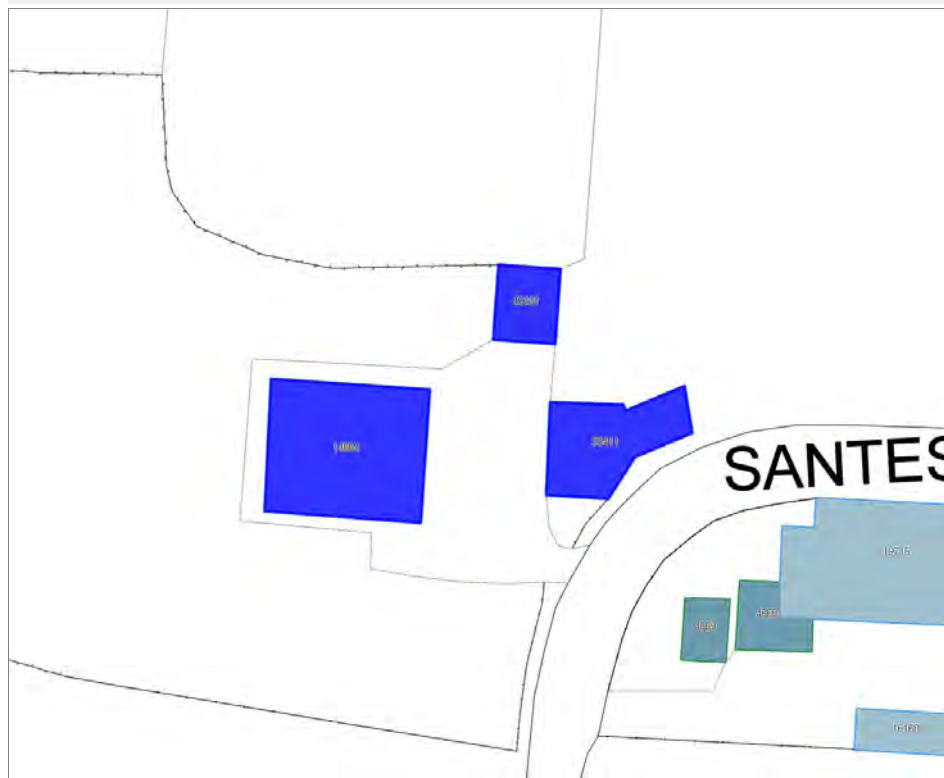


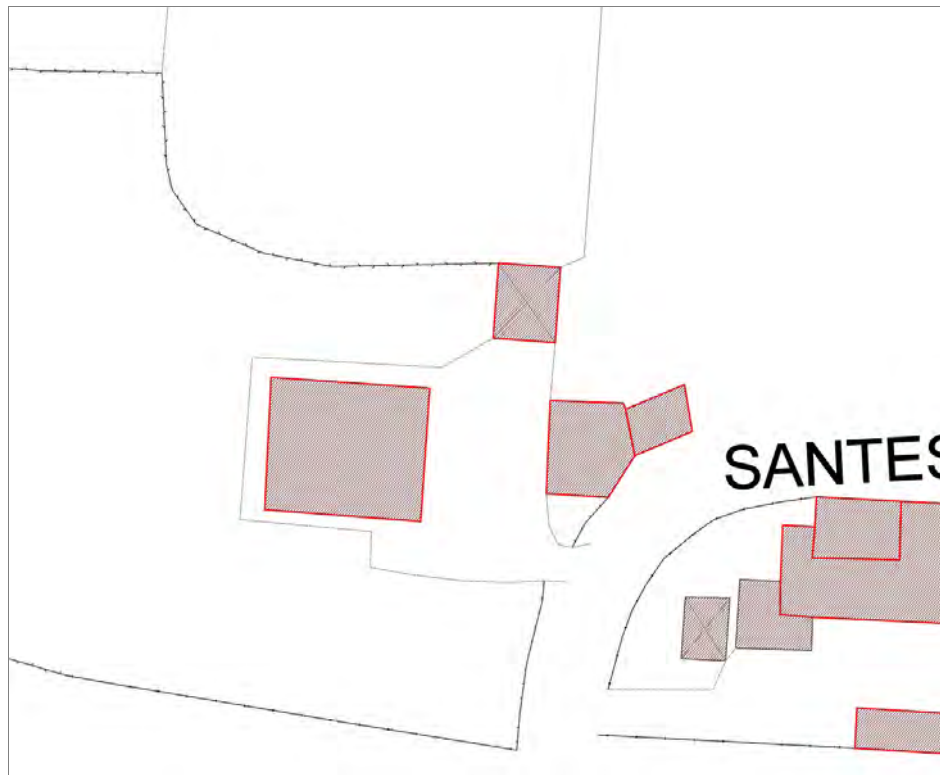
FOTO n° 50530 (edificio 16225)



Edifici associati alla Scheda:

ID 14664 | ID 33411 | ID 43191





Informazioni sulla Scheda

Informazioni sulla Scheda

- **Data rilevazione** 11/01/2020
- **Località** VITRICAIA
- **Denominazione** Via dei Santeschi Giudice

Informazioni sull'Edificio 14664

- **Usò prevalente:** residenziale
- **Usi presenti:** residenziale permanente
- **Numero alloggi:** 1

Edifici di impianto storico

- **Edifici con tipologie edilizie di base:** edifici con preminenza dei caratteri "in linea"

Informazioni sull'Edificio 33411

- **Usò prevalente:** accessorio
- **Usi presenti:** accessorio

Edifici di impianto storico

- **Edifici di matrice rurale:** fienili, stalle, manufatti di rimessaggio, ecc.

Informazioni sull'Edificio 43191

- **Usò prevalente:** accessorio
- **Usi presenti:** accessorio

Manufatti e altri edifici

- **Accessori:** altro

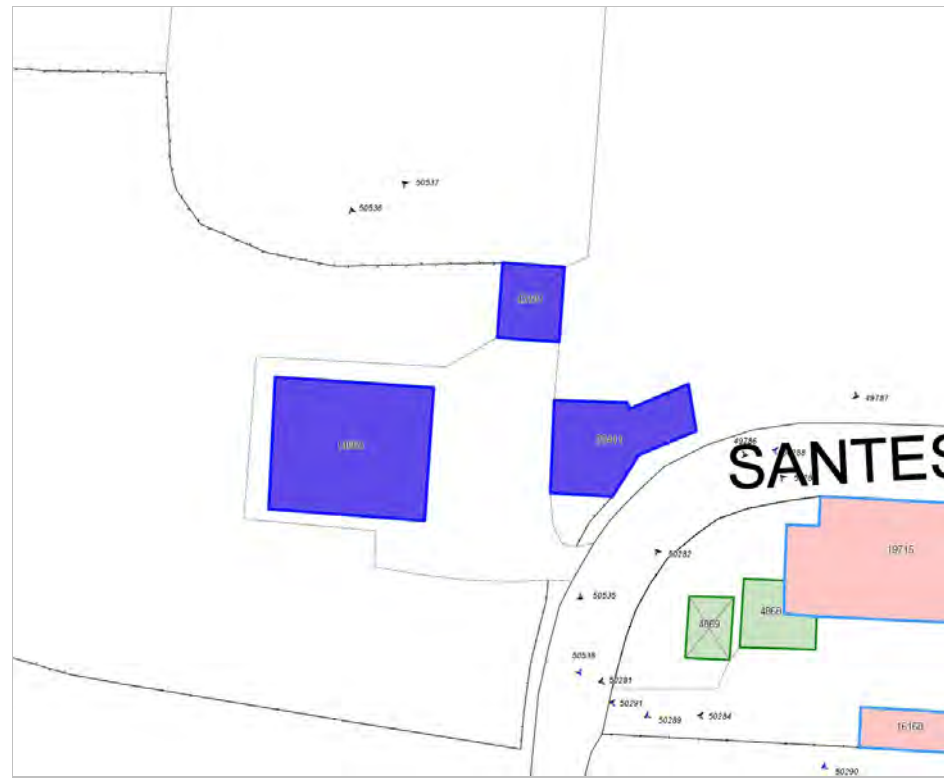


FOTO n° 50538 (scheda)



FOTO n° 50539 (scheda)



FOTO n° 50540 (scheda)



FOTO n° 50541 (scheda)



FOTO n° 50535 (edificio 14664)



FOTO n° 50536 (edificio 14664)



FOTO n° 49786 (edificio 33411)



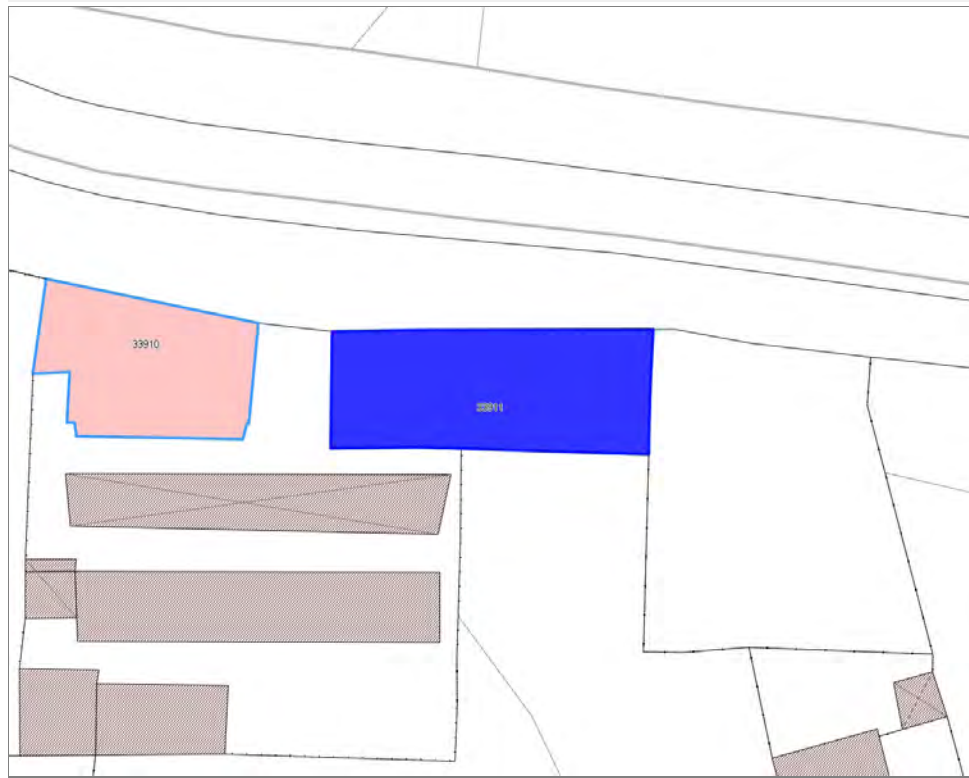
FOTO n° 49787 (edificio 43191)

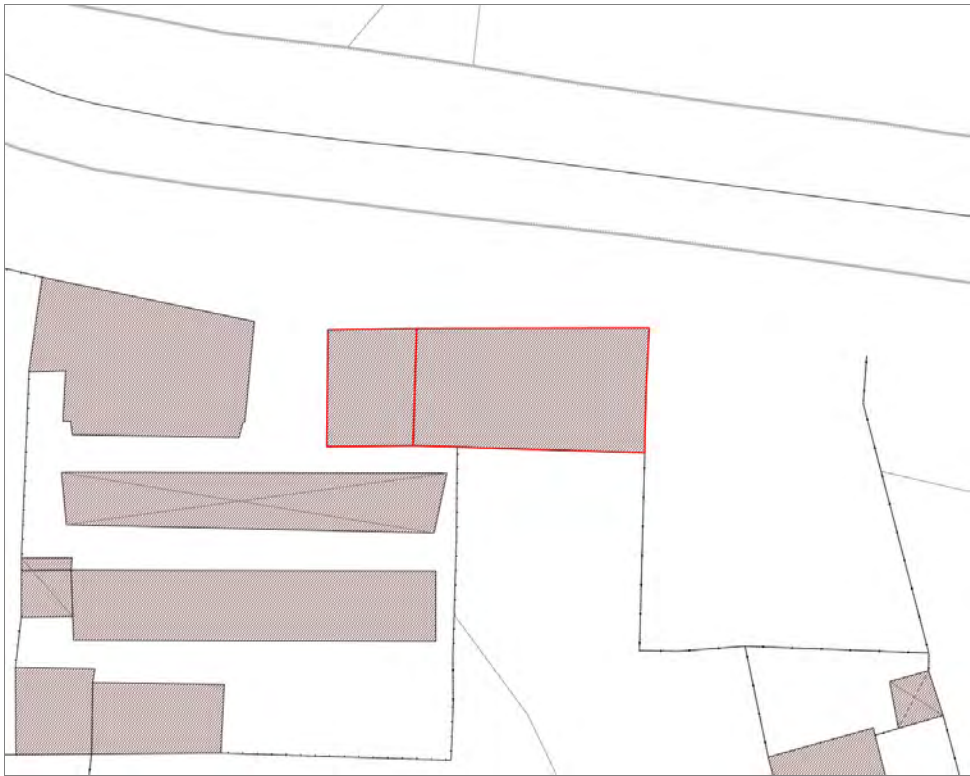


FOTO n° 50537 (edificio 43191)



Edifici associati alla Scheda:
ID 33911





Informazioni sulla Scheda

Informazioni sulla Scheda

- **Data rilevazione** 13/01/2020
- **Località** ALLE CORTI
- **Denominazione** Canile Municipale di Pontetetto

Informazioni sull'Edificio 33911

- **Usi prevalenti:** di servizio
- **Usi presenti:** assistenziale

Edifici di impianto storico

- **Edifici di matrice rurale:** casa colonica isolata

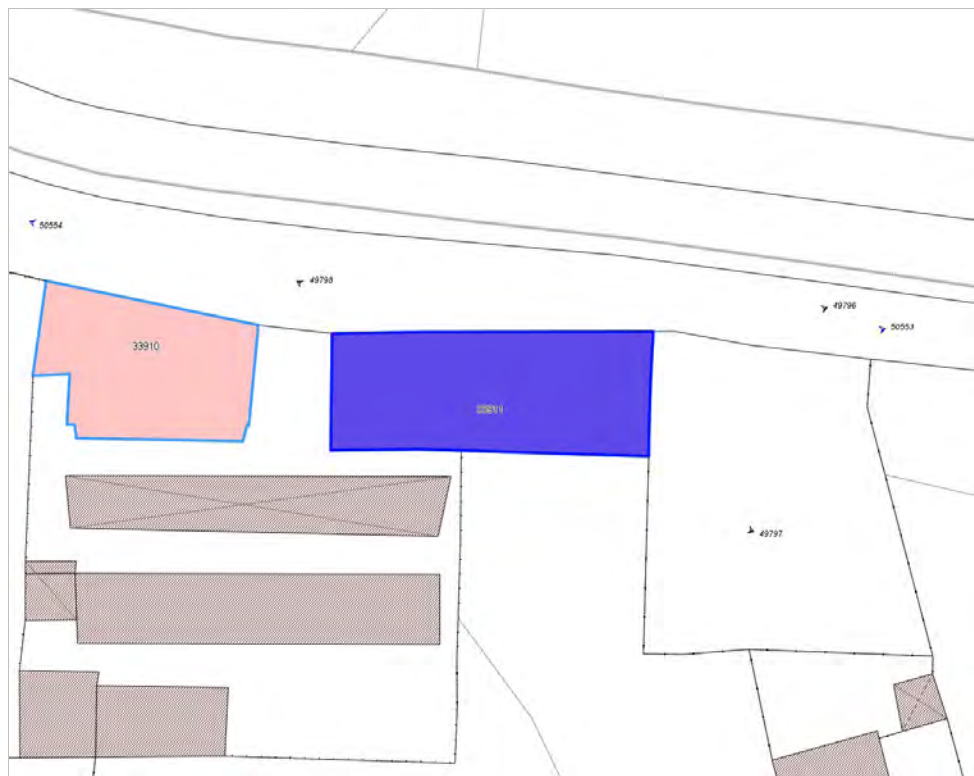


FOTO n° 50553 (scheda)



FOTO n° 50554 (scheda)



FOTO n° 49796 (edificio 33911)



FOTO n° 49797 (edificio 33911)



FOTO n° 49798 (edificio 33911)



Edifici associati alla Scheda:

ID 41036





Informazioni sulla Scheda

Informazioni sulla Scheda

- **Data rilevazione** 13/01/2020
- **Località** VITRICAIA
- **Denominazione** Via della Formica

Informazioni sull'Edificio 41036

- **Usò prevalente:** residenziale
- **Usi presenti:** accessorio; residenziale permanente
- **Numero alloggi:** 1

Edifici di impianto storico

- **Edifici di matrice rurale:** casa colonica isolata



FOTO n° 50590 (scheda)



FOTO n° 49801 (edificio 41036)



FOTO n° 49802 (edificio 41036)



FOTO n° 49804 (edificio 41036)



Edifici associati alla Scheda:
ID 33599





Informazioni sulla Scheda

Informazioni sulla Scheda

- **Data rilevazione** 13/01/2020
- **Località** VITRICAIA
- **Denominazione** Via Sorbano

Informazioni sull'Edificio 33599

- **Usò prevalente:** residenziale
- **Usi presenti:** residenziale permanente
- **Numero alloggi:** 1

Edifici di impianto storico

- **Edifici con tipologie edilizie di base:** edifici con preminenza dei caratteri "in schiera"

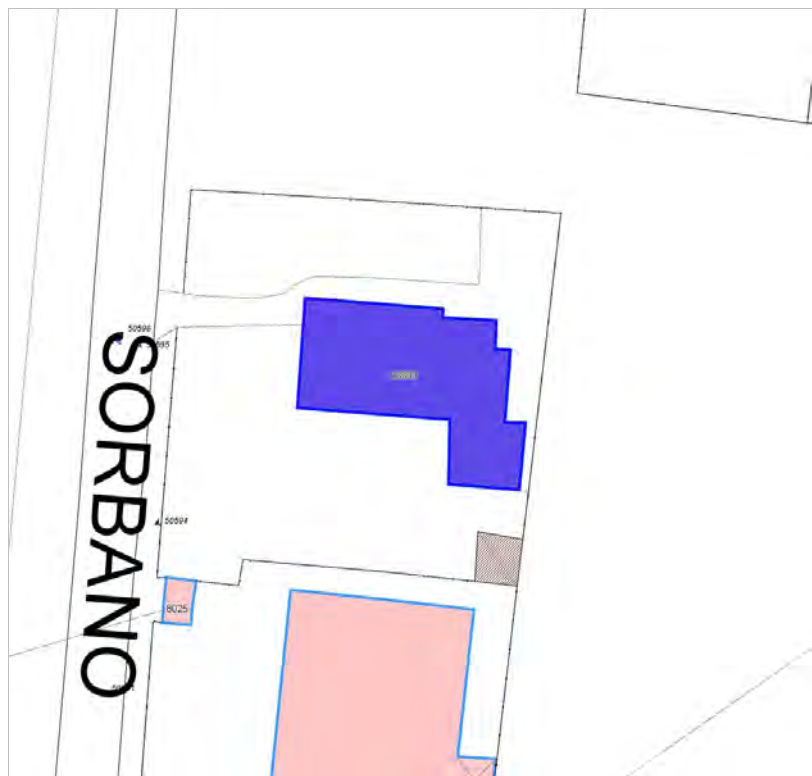


FOTO n° 50596 (scheda)



FOTO n° 50594 (edificio 33599)



FOTO n° 50595 (edificio 33599)



Edifici associati alla Scheda:

ID 23429 | ID 41379





Informazioni sulla Scheda

Informazioni sulla Scheda

- **Data rilevazione** 13/01/2020
- **Località** CATRO
- **Denominazione** Catro

Informazioni sull'Edificio 23429

- **Uso prevalente:** residenziale
- **Usi presenti:** residenziale permanente

Edifici di impianto storico

- **Edifici di matrice rurale:** casa colonica isolata

Informazioni sull'Edificio 41379

- **Uso prevalente:** accessorio
- **Usi presenti:** accessorio

Manufatti e altri edifici

- **Accessori:** ripostigli, rimessaggi, box



FOTO n° 50617 (scheda)



FOTO n° 50618 (scheda)



FOTO n° 50613 (edificio 23429)



FOTO n° 50614 (edificio 41379)



Report Scheda Edifici sparsi Via Sorbano del Giudice N°3405

Edifici associati alla Scheda:

ID 3508 | ID 12408 | ID 22183

Edificati Minori associati alla Scheda:

ID 4876





Informazioni sulla Scheda

Informazioni sulla Scheda

- **Data rilevazione** 13/01/2020
- **Località** SORBANO DEL GIUDICE
- **Denominazione** Via Sorbano del Giudice

Informazioni sull'Edificio 3508

- **Uso prevalente:** residenziale
- **Usi presenti:** residenziale permanente
- **Numero alloggi:** 1

Edifici di impianto storico

- **Edifici di matrice rurale:** fienili, stalle, manufatti di rimessaggio, ecc.

Informazioni sull'Edificio 12408

- **Uso prevalente:** non rilevabile
- **Usi presenti:** non rilevabile

Manufatti e altri edifici

- **Accessori:** altro

Informazioni sull'Edificio 22183

- **Uso prevalente:** non in uso
- **Usi presenti:** non in uso

Edifici di impianto storico

- **Edifici di matrice rurale:** fienili, stalle, manufatti di rimessaggio, ecc.

Informazioni sull'Edificato Minore 4876

Tipo
tettoia

Rilievi fotografici



FOTO n° 50619 (scheda)



FOTO n° 50620 (scheda)



FOTO n° 49810 (edificio 3508)



FOTO n° 50610 (edificio 3508)



FOTO n° 50612 (edificio 3508)



FOTO n° 50615 (edificio 22183)



FOTO n° 50616 (edificio 22183)



FOTO n° 50609 (edificato minore 4876)



Edifici associati alla Scheda:

ID 711 | ID 712 | ID 713 | ID 12853 | ID 29153 | ID 29154 | ID 40783





Informazioni sulla Scheda

Informazioni sulla Scheda

- **Data rilevazione** 13/01/2020
- **Località** SORBANO DEL GIUDICE
- **Denominazione** Via Sorbano del Giudice

Informazioni sull'Edificio 711

- **Uso prevalente:** non rilevabile
- **Usi presenti:** non rilevabile

Manufatti e altri edifici

- **Accessori:** altro

Informazioni sull'Edificio 712

- **Uso prevalente:** residenziale
- **Usi presenti:** residenziale permanente
- **Numero alloggi:** 1

Edifici di impianto storico

- **Edifici con tipologie edilizie di base:** edifici con preminenza dei caratteri "in linea"

Informazioni sull'Edificio 713

- **Uso prevalente:** non rilevabile
- **Usi presenti:** non rilevabile

Edifici di impianto storico

- **Edifici di matrice rurale:** casa colonica isolata

Informazioni sull'Edificio 12853

- **Uso prevalente:** residenziale
- **Usi presenti:** residenziale permanente
- **Numero alloggi:** 1

Edifici di impianto storico

- **Edifici con tipologie edilizie di base:** edifici in linea

Informazioni sull'Edificio 29153

- **Uso prevalente:** accessorio
- **Usi presenti:** accessorio

Manufatti e altri edifici

- **Accessori:** ripostigli, rimessaggi, box

Informazioni sull'Edificio 29154

- **Uso prevalente:** residenziale
- **Usi presenti:** residenziale permanente
- **Numero alloggi:** 2

Edifici di impianto storico

- **Edifici con tipologie edilizie di base:** edifici con preminenza dei caratteri "in linea"

Informazioni sull'Edificio 40783

- **Uso prevalente:** residenziale

Edifici di impianto storico

- **Usi presenti:** residenziale permanente
- **Numero alloggi:** 1

- **Edifici con tipologie edilizie di base:** edifici con preminenza dei caratteri "in schiera"

Rilievi fotografici



FOTO n° 50627 (scheda)



FOTO n° 50628 (scheda)




FOTO n° 50621 (edificio 711)



FOTO n° 50622 (edificio 712)



FOTO n° 50624 (edificio 12853)



FOTO n° 49806 (edificio 29154)



FOTO n° 49808 (edificio 29154)



FOTO n° 50601 (edificio 29154)



FOTO n° 50625 (edificio 29154)



FOTO n° 50623 (edificio 40783)



Edifici associati alla Scheda:

ID 30573





Informazioni sulla Scheda

Informazioni sulla Scheda

- **Data rilevazione** 13/01/2020
- **Località** CASABIANCA
- **Denominazione** Via del Sorbano del Giudice

Informazioni sull'Edificio 30573

- **Usi prevalenti:** accessorio
- **Usi presenti:** accessorio

Manufatti e altri edifici

- **Accessori:** altro



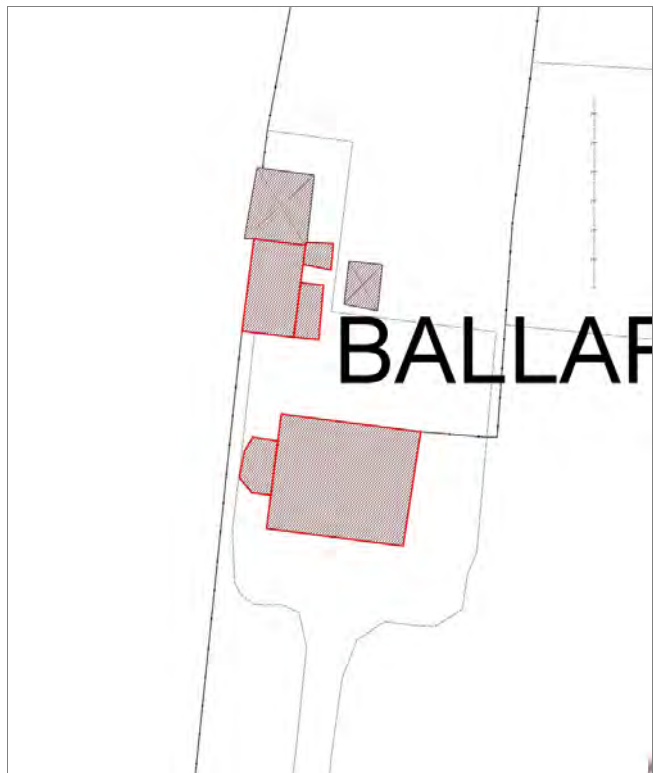
FOTO n° 50244 (edificio 30573)



Edifici associati alla Scheda:

ID 15799 | ID 37296





Informazioni sulla Scheda

Informazioni sulla Scheda

- **Data rilevazione** 13/01/2020
- **Località** SORBANO DEL GIUDICE
- **Denominazione** Ballarini

Informazioni sull'Edificio 15799

- **Usi prevalente:** residenziale
- **Usi presenti:** artigianale; residenziale permanente
- **Numero alloggi:** 1

Edifici di impianto storico

- **Edifici con tipologie edilizie non di base:** villini

Informazioni sull'Edificio 37296

- **Usi prevalente:** non rilevabile
- **Usi presenti:** non rilevabile

Edifici di impianto storico

- **Edifici di matrice rurale:** fienili, stalle, manufatti di rimessaggio, ecc.

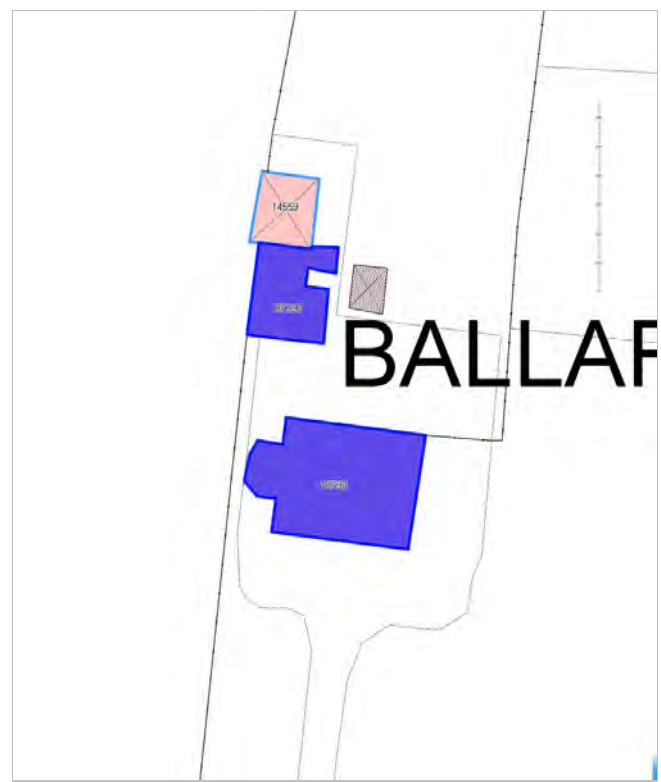


FOTO n° 50631 (scheda)



FOTO n° 49812 (edificio 15799)



FOTO n° 50630 (edificio 15799)



Edifici associati alla Scheda:

ID 20204





Informazioni sulla Scheda

Informazioni sulla Scheda

- **Data rilevazione** 13/01/2020
- **Località** SORBANO DEL GIUDICE
- **Denominazione** Via del Sorbano del Giudice

Informazioni sull'Edificio 20204

- **Usi prevalente:** commerciale
- **Usi presenti:** somministrazione alimenti e bevande

Edifici di impianto storico

- **Edifici con tipologie edilizie di base:** edifici con preminenza dei caratteri "in linea"

Rilievi fotografici



FOTO n° 50632 (scheda)



FOTO n° 49813 (edificio 20204)



FOTO n° 49814 (edificio 20204)



Edifici associati alla Scheda:

ID 3336 | ID 16706





Informazioni sulla Scheda

Informazioni sulla Scheda

- **Data rilevazione** 13/01/2020
- **Località** SORBANO DEL GIUDICE
- **Denominazione** Via del Sorbano del Giudice

Informazioni sull'Edificio 3336

- **Usi prevalente:** residenziale
- **Usi presenti:** accessorio; residenziale permanente
- **Numero alloggi:** 1

Edifici di impianto storico

- **Edifici con tipologie edilizie di base:** edifici con preminenza dei caratteri "in schiera"

Informazioni sull'Edificio 16706

- **Usi prevalente:** residenziale
- **Usi presenti:** residenziale permanente
- **Numero alloggi:** 1

Edifici di impianto storico

- **Edifici di matrice rurale:** casa padronale

Rilievi fotografici



FOTO n° 50636 (scheda)



FOTO n° 50637 (scheda)



FOTO n° 49815 (edificio 3336)



FOTO n° 50635 (edificio 3336)



FOTO n° 50633 (edificio 16706)



FOTO n° 50634 (edificio 16706)



Edifici associati alla Scheda:

ID 18591





Informazioni sulla Scheda

Informazioni sulla Scheda

- **Data rilevazione** 13/01/2020
- **Località** AL BATTISTINI
- **Denominazione** Via dell'Alone

Informazioni sull'Edificio 18591

- **Usi prevalenti:** non in uso
- **Usi presenti:** non in uso

Edifici di impianto storico

- **Edifici di matrice rurale:** fienili, stalle, manufatti di rimessaggio, ecc.



FOTO n° 50638 (scheda)



FOTO n° 50639 (scheda)



FOTO n° 49816 (edificio 18591)



Edifici associati alla Scheda:
ID 2370





Informazioni sulla Scheda

Informazioni sulla Scheda

- **Data rilevazione** 13/01/2020
- **Località** CATRO
- **Denominazione** Via di Catro

Informazioni sull'Edificio 2370

- **Usi prevalente:** residenziale
- **Usi presenti:** residenziale permanente
- **Numero alloggi:** 1

Edifici di impianto storico

- **Edifici con tipologie edilizie non di base:** villini

Rilievi fotografici



FOTO n° 50646 (scheda)



FOTO n° 50647 (scheda)



FOTO n° 50643 (edificio 2370)



FOTO n° 50644 (edificio 2370)



FOTO n° 50645 (edificio 2370)



Edifici associati alla Scheda:
ID 31542





Informazioni sulla Scheda

Informazioni sulla Scheda

- **Data rilevazione** 13/01/2020
- **Località** CATRO
- **Denominazione** Via di Catro

Informazioni sull'Edificio 31542

- **Usi prevalenti:** residenziale
- **Usi presenti:** residenziale permanente

Edifici di impianto storico

- **Edifici di matrice rurale:** casa colonica isolata

Rilievi fotografici



FOTO n° 50651 (scheda)



FOTO n° 50652 (scheda)



FOTO n° 50653 (scheda)



FOTO n° 50648 (edificio 31542)



FOTO n° 50649 (edificio 31542)



FOTO n° 50650 (edificio 31542)



Edifici associati alla Scheda:

ID 21248





Informazioni sulla Scheda

Informazioni sulla Scheda

- **Data rilevazione** 13/01/2020
- **Località** CATRO
- **Denominazione** Via di Catro

Informazioni sull'Edificio 21248

- **Usò prevalente:** residenziale
- **Usi presenti:** residenziale permanente
- **Numero alloggi:** 1

Edifici di impianto storico

- **Edifici di matrice rurale:** casa colonica isolata

Rilievi fotografici



FOTO n° 50656 (scheda)



FOTO n° 50657 (scheda)



FOTO n° 50654 (edificio 21248)



FOTO n° 50655 (edificio 21248)



Edifici associati alla Scheda:

ID 5695





Informazioni sulla Scheda

Informazioni sulla Scheda

- **Data rilevazione** 13/01/2020
- **Località** CATRO
- **Denominazione** Via Catro

Informazioni sull'Edificio 5695

- **Usi prevalenti:** accessorio
- **Usi presenti:** accessorio

Manufatti e altri edifici

- **Accessori:** forni

Rilievi fotografici



FOTO n° 50659 (scheda)



FOTO n° 50658 (edificio 5695)





Informazioni sulla Scheda

Informazioni sulla Scheda

- **Data rilevazione** 13/01/2020
- **Località** CATRO
- **Denominazione** via di Catro

Informazioni sull'Edificio 25312

- **Usi prevalente:** residenziale
- **Usi presenti:** residenziale permanente

Edifici di impianto storico

- **Edifici con tipologie edilizie di base:** edifici con preminenza dei caratteri "in schiera"

Informazioni sull'Edificio 29575

Informazioni sull'Edificio 40083

Edifici di impianto storico

- **Edifici con tipologie edilizie di base:** edifici con preminenza dei caratteri "in linea"

Rilievi fotografici



FOTO n° 50668 (scheda)



FOTO n° 50669 (scheda)



FOTO n° 50670 (scheda)



FOTO n° 50663 (edificio 25312)



FOTO n° 50664 (edificio 29575)



FOTO n° 50666 (edificio 29575)



FOTO n° 50667 (edificio 29575)



FOTO n° 50665 (edificio 40083)



Edifici associati alla Scheda:

ID 5696 | ID 26438 | ID 28355 | ID 28651 | ID 32420 | ID 33850 |





Informazioni sulla Scheda

Informazioni sulla Scheda

- **Data rilevazione** 13/01/2020
- **Località** CATRO
- **Denominazione** Via di Catro

Informazioni sull'Edificio 5696

- **Uso prevalente:** non rilevabile

Informazioni sull'Edificio 26438

- **Uso prevalente:** non in uso
- **Usi presenti:** non in uso

Edifici di impianto storico

- **Edifici con tipologie edilizie di base:** edifici con preminenza dei caratteri "in linea"

Informazioni sull'Edificio 28355

- **Uso prevalente:** residenziale
- **Usi presenti:** residenziale permanente
- **Numero alloggi:** 1

Edifici di impianto storico

- **Edifici di matrice rurale:** fienili, stalle, manufatti di rimessaggio, ecc.

Informazioni sull'Edificio 28651

- **Uso prevalente:** residenziale
- **Usi presenti:** residenziale permanente

Edifici di impianto storico

- **Edifici con tipologie edilizie di base:** edifici con preminenza dei caratteri "in schiera"

Informazioni sull'Edificio 32420

- **Uso prevalente:** residenziale
- **Usi presenti:** residenziale permanente

Edifici di impianto storico

- **Edifici con tipologie edilizie di base:** edifici con preminenza dei caratteri "in linea"

Informazioni sull'Edificio 33850

- **Uso prevalente:** residenziale
- **Usi presenti:** residenziale permanente
- **Numero alloggi:** 1

Edifici di impianto storico

- **Edifici con tipologie edilizie di base:** edifici con preminenza dei caratteri "in schiera"



FOTO n° 50673 (scheda)



FOTO n° 50674 (scheda)



FOTO n° 50662 (edificio 26438)



FOTO n° 50660 (edificio 28355)



FOTO n° 50672 (edificio 28651)



FOTO n° 50671 (edificio 32420)

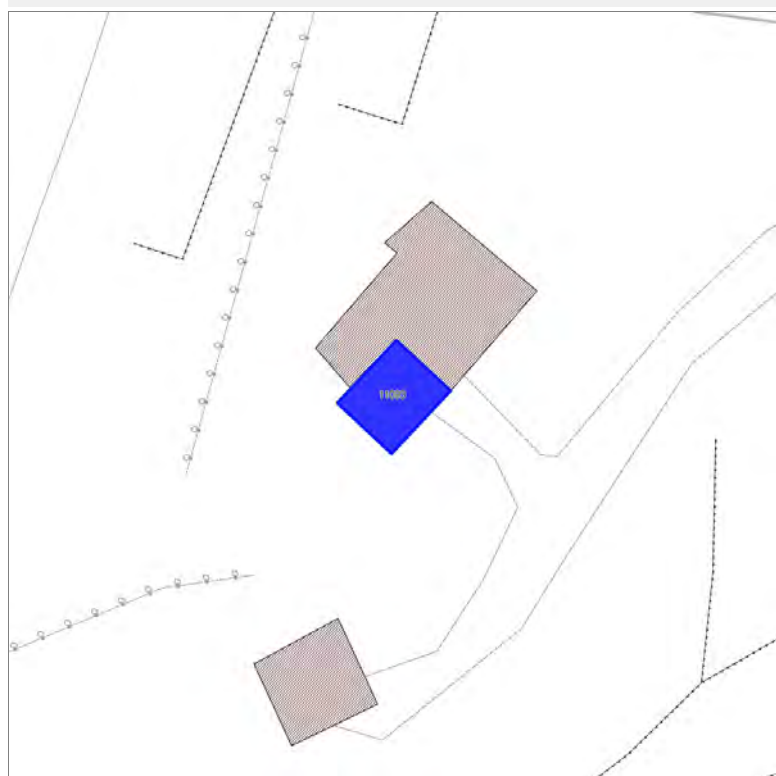


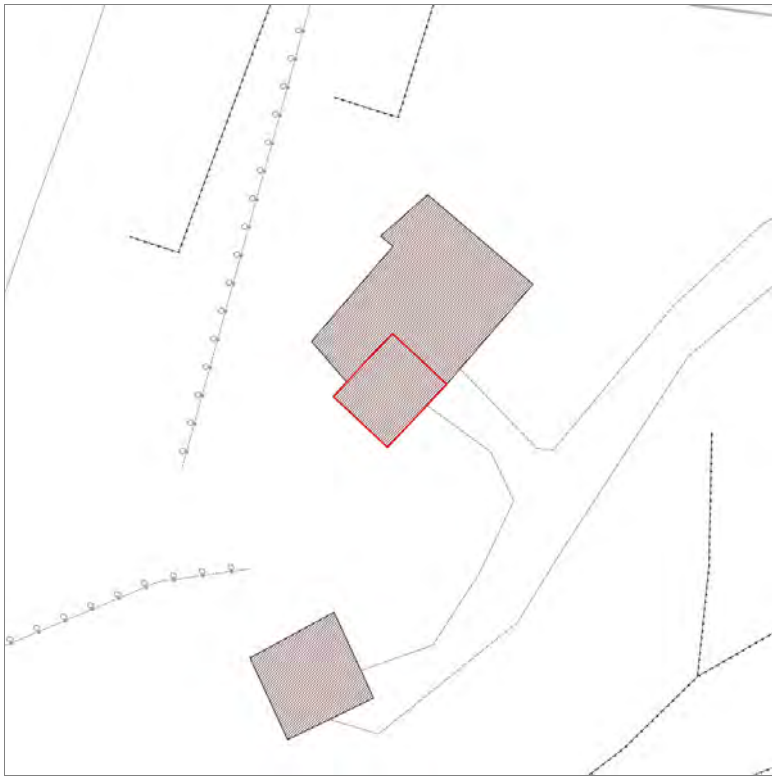
FOTO n° 50661 (edificio 33850)



Edifici associati alla Scheda:

ID 11093





Informazioni sulla Scheda

Informazioni sulla Scheda

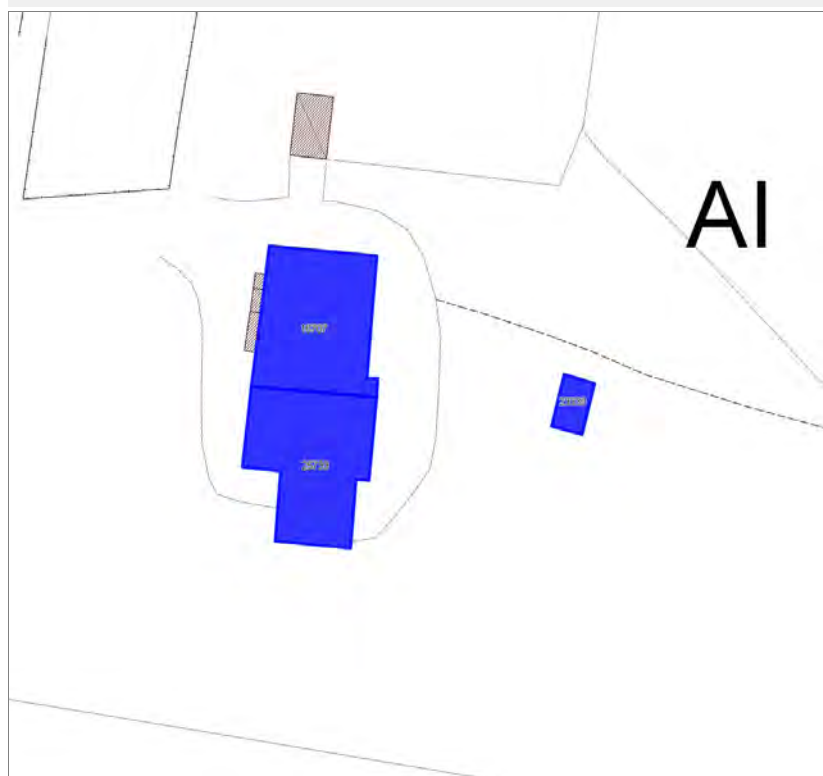
- **Data rilevazione** 13/01/2020
- **Non rilevabile:** Non Accessibile
- **Località** SANTA MARIA DEL GIUDICE
- **Denominazione** Santa Maria del Giudice

Informazioni sull'Edificio 11093

- **Usò prevalente:** non rilevabile

Edifici associati alla Scheda:

ID 16707 ID 23339 ID 25733





Informazioni sulla Scheda

Informazioni sulla Scheda

- **Data rilevazione** 18/01/2020
- **Località** CARRAIA
- **Denominazione** Ai Puccini

Informazioni sull'Edificio 16707

- **Usò prevalente:** residenziale
- **Usi presenti:** residenziale permanente
- **Numero alloggi:** 2

Edifici di impianto storico

- **Edifici con tipologie edilizie di base:** edifici con preminenza dei caratteri "in linea"

Informazioni sull'Edificio 23339

- **Usò prevalente:** non in uso
- **Usi presenti:** non in uso

Manufatti e altri edifici

- **Accessori:** altro

Informazioni sull'Edificio 25733

- **Usò prevalente:** residenziale
- **Usi presenti:** accessorio; residenziale permanente
- **Numero alloggi:** 1

Edifici di impianto storico

- **Edifici con tipologie edilizie di base:** edifici con preminenza dei caratteri "in schiera"



FOTO n° 50680 (scheda)



FOTO n° 50295 (edificio 16707)



FOTO n° 50678 (edificio 16707)



FOTO n° 50679 (edificio 16707)



FOTO n° 50676 (edificio 23339)



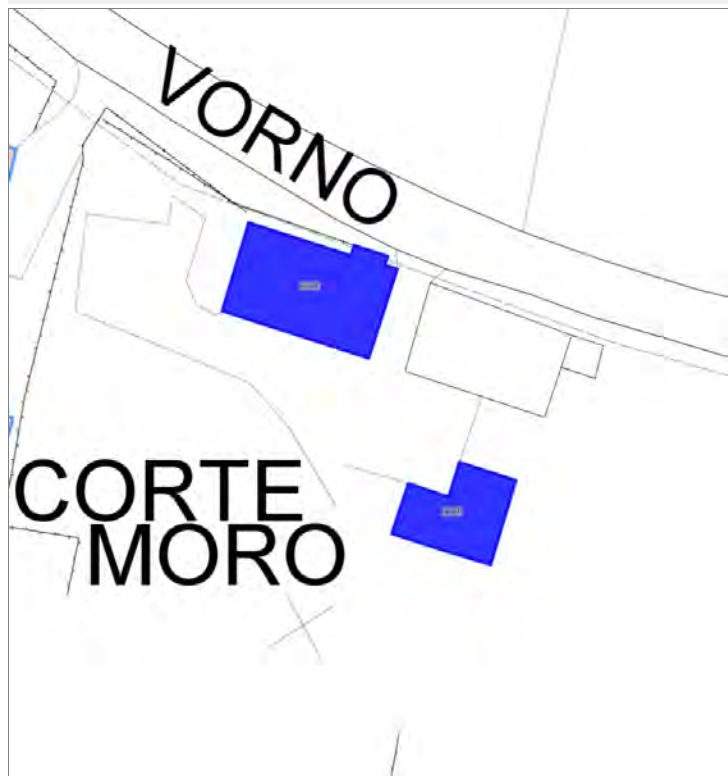
FOTO n° 50675 (edificio 25733)

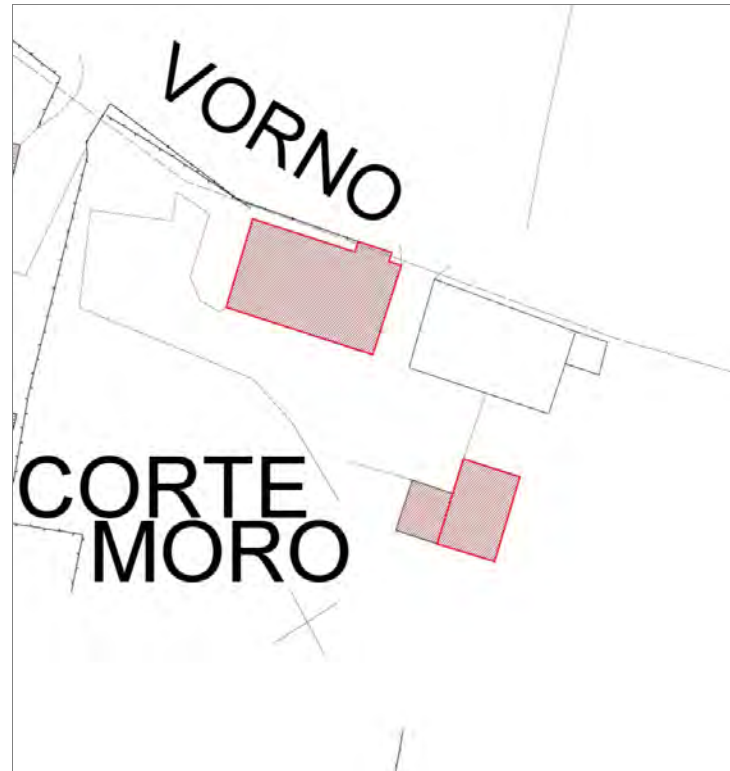


FOTO n° 50677 (edificio 25733)



Edifici associati alla Scheda:
ID 2235 | ID 3832





Informazioni sulla Scheda

Informazioni sulla Scheda

- **Data rilevazione** 18/01/2020
- **Località** CARRAIA
- **Denominazione** Corte del Moro

Informazioni sull'Edificio 2235

- **Usi prevalenti:** accessorio
- **Usi presenti:** accessorio

Manufatti e altri edifici

- **Accessori:** altro

Informazioni sull'Edificio 3832

- **Usi prevalenti:** residenziale
- **Usi presenti:** residenziale permanente
- **Numero alloggi:** 2

Edifici di impianto storico

- **Edifici di matrice rurale:** casa colonica isolata

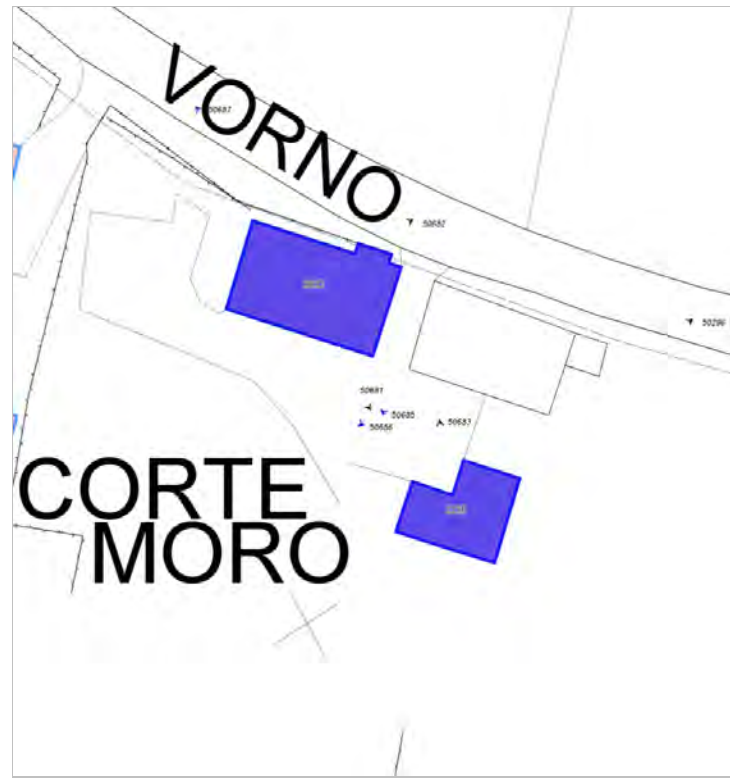


FOTO n° 50684 (scheda)



FOTO n° 50685 (scheda)



FOTO n° 50686 (scheda)



FOTO n° 50687 (scheda)



FOTO n° 50296 (edificio 2235)



FOTO n° 50683 (edificio 2235)



FOTO n° 50681 (edificio 3832)



FOTO n° 50682 (edificio 3832)



Edifici associati alla Scheda:

ID 6968 | ID 30472 | ID 31423 | ID 40331





Informazioni sulla Scheda

Informazioni sulla Scheda

- **Data rilevazione** 18/01/2020
- **Località** CARRAIA
- **Denominazione** Via Per Vomo Trav. II

Informazioni sull'Edificio 6968

- **Usi prevalente:** residenziale
- **Usi presenti:** residenziale permanente
- **Numero alloggi:** 1

Edifici di impianto storico

- **Edifici con tipologie edilizie di base:** edifici con preminenza dei caratteri "in schiera"

Informazioni sull'Edificio 30472

- **Usi prevalente:** non in uso
- **Usi presenti:** non in uso

Edifici di impianto storico

- **Edifici di matrice rurale:** fienili, stalle, manufatti di rimessaggio, ecc.

Informazioni sull'Edificio 31423

- **Usi prevalente:** residenziale
- **Usi presenti:** residenziale permanente
- **Numero alloggi:** 1

Edifici di impianto storico

- **Edifici con tipologie edilizie di base:** edifici con preminenza dei caratteri "in schiera"

Informazioni sull'Edificio 40331

- **Usi prevalente:** residenziale
- **Usi presenti:** residenziale permanente
- **Numero alloggi:** 1

Edifici di impianto storico

- **Edifici con tipologie edilizie di base:** edilizia con tipologia incerta ottenuta per trasformazioni di edifici più antichi

Rilievi fotografici



FOTO n° 50695 (scheda)



FOTO n° 50696 (scheda)



FOTO n° 50697 (scheda)



FOTO n° 50698 (scheda)



FOTO n° 50692 (edificio 6968)



FOTO n° 50691 (edificio 6968)



FOTO n° 50693 (edificio 6968)



FOTO n° 50690 (edificio 30472)



FOTO n° 50694 (edificio 31423)



FOTO n° 50688 (edificio 40331)

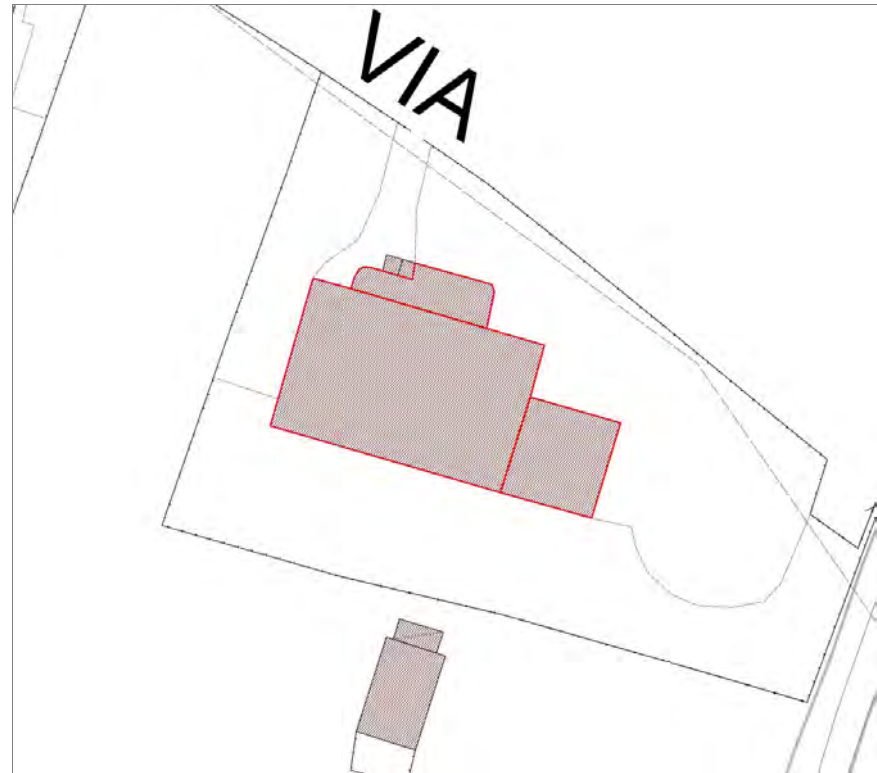


FOTO n° 50689 (edificio 40331)



Edifici associati alla Scheda:
ID 2271





Informazioni sulla Scheda

Informazioni sulla Scheda

- **Data rilevazione** 18/01/2020
- **Località** CARRAIA
- **Denominazione** Via Per Vomo

Informazioni sull'Edificio 2271

- **Usò prevalente:** residenziale
- **Usi presenti:** residenziale permanente
- **Numero alloggi:** 1

Edifici di impianto storico

- **Edifici di matrice rurale:** casa padronale



FOTO n° 50704 (scheda)



FOTO n° 50705 (scheda)



FOTO n° 50701 (edificio 2271)



FOTO n° 50702 (edificio 2271)

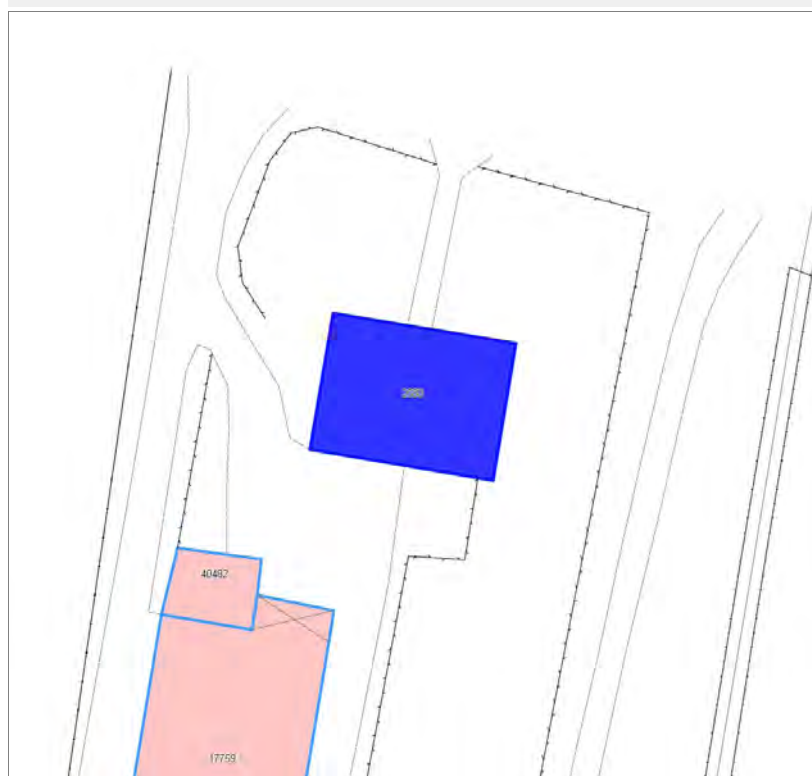


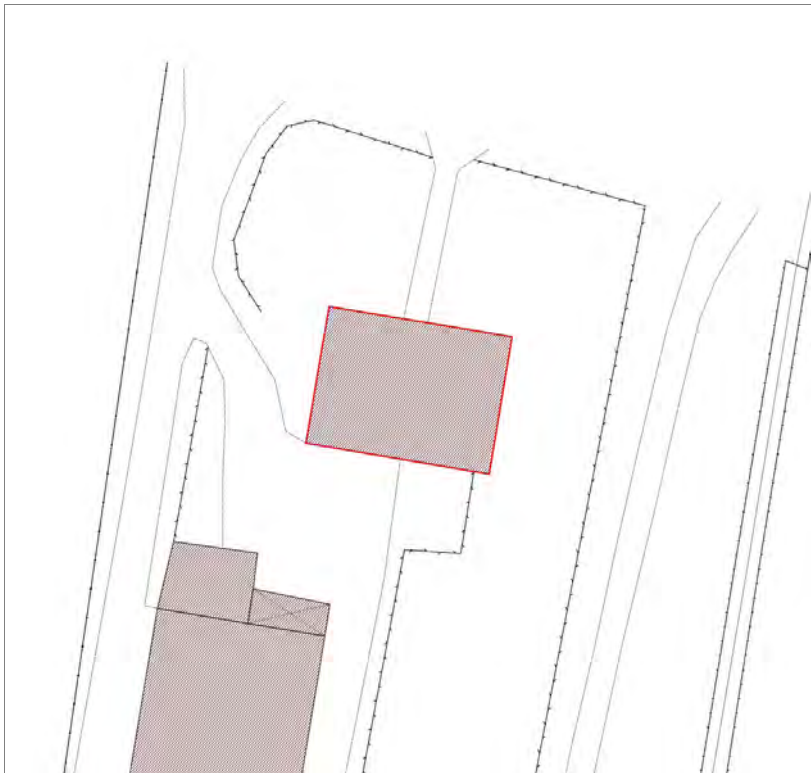
FOTO n° 50703 (edificio 2271)



Edifici associati alla Scheda:

ID 2550





Informazioni sulla Scheda

Informazioni sulla Scheda

- **Data rilevazione** 18/01/2020
- **Località** PONTETETTO
- **Denominazione** Via di Vicopelago

Informazioni sull'Edificio 2550

- **Usi prevalente:** residenziale
- **Usi presenti:** residenziale permanente

Edifici di impianto storico

- **Edifici con tipologie edilizie di base:** edifici con preminenza dei caratteri "in linea"

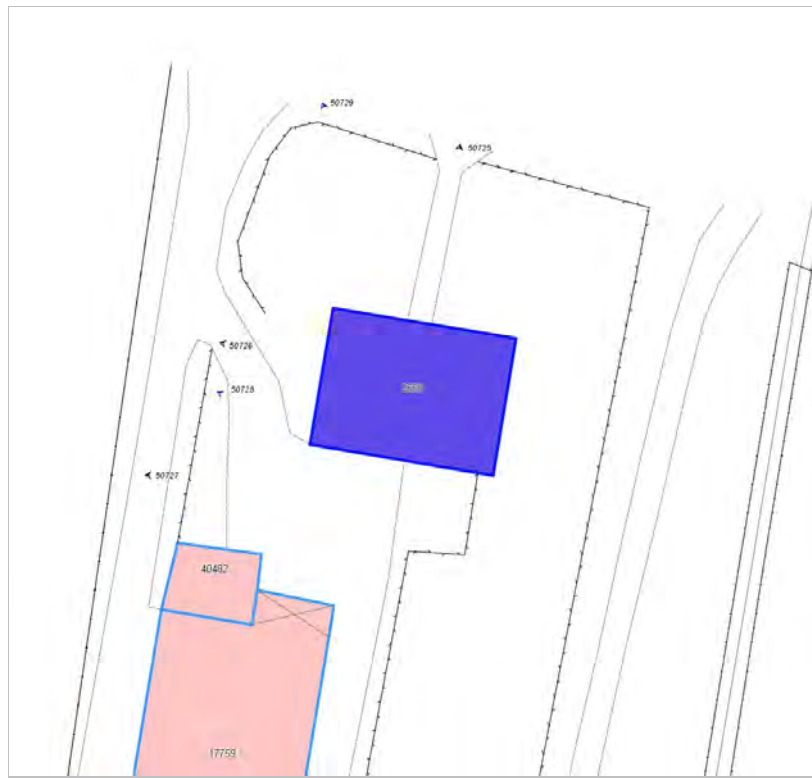


FOTO n° 50728 (scheda)



FOTO n° 50729 (scheda)



FOTO n° 50725 (edificio 2550)



FOTO n° 50726 (edificio 2550)



FOTO n° 50727 (edificio 2550)



Edifici associati alla Scheda:

ID 35432 | ID 35433





Informazioni sulla Scheda

Informazioni sulla Scheda

- **Data rilevazione** 18/01/2020
- **Località** PONTETETTO
- **Denominazione** Via dei Santeschi

Informazioni sull'Edificio 35432

- **Usi prevalente:** accessorio
- **Usi presenti:** accessorio

Manufatti e altri edifici

- **Accessori:** altro

Informazioni sull'Edificio 35433

- **Usi prevalente:** residenziale
- **Usi presenti:** residenziale permanente
- **Numero alloggi:** 1

Edifici di impianto storico

- **Edifici con tipologie edilizie di base:** edifici con preminenza dei caratteri "in linea"



FOTO n° 50732 (scheda)



FOTO n° 50733 (scheda)



FOTO n° 50734 (scheda)



FOTO n° 50304 (edificio 35432)



FOTO n° 50731 (edificio 35432)



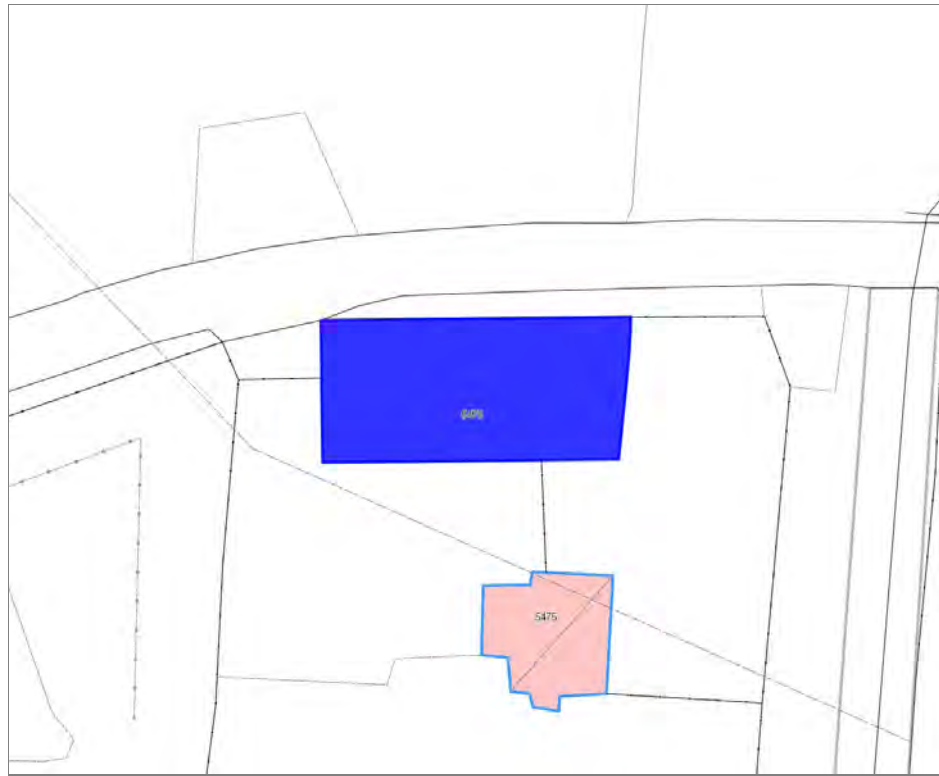
FOTO n° 50305 (edificio 35433)

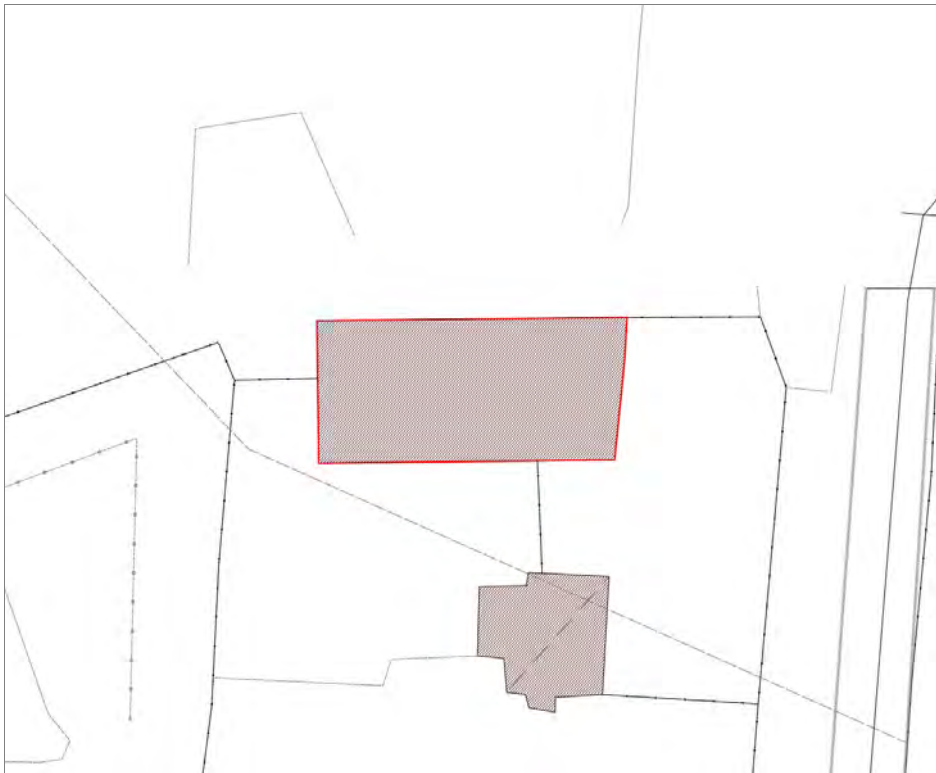


FOTO n° 50730 (edificio 35433)



Edifici associati alla Scheda:
ID 5476





Informazioni sulla Scheda

Informazioni sulla Scheda

- **Data rilevazione** 18/01/2020
- **Località** PONTETETTO
- **Denominazione** Via dei Santeschi

Informazioni sull'Edificio 5476

- **Usi prevalenti:** residenziale
- **Usi presenti:** residenziale permanente
- **Numero alloggi:** 2

Edifici di impianto storico

- **Edifici di matrice rurale:** casa colonica isolata

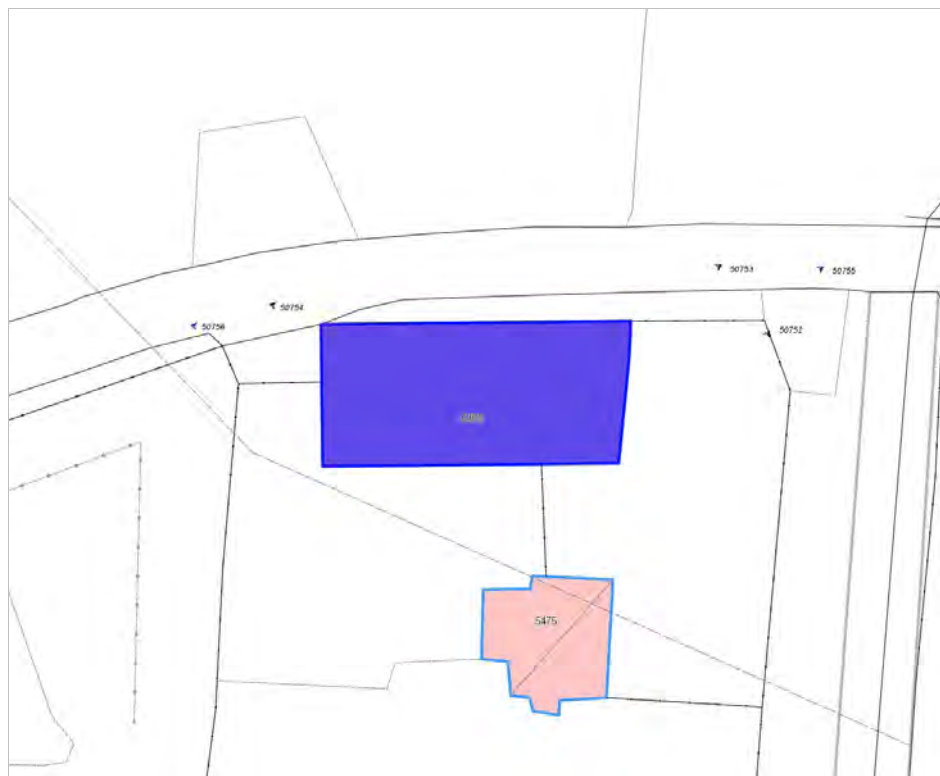


FOTO n° 50755 (scheda)



FOTO n° 50756 (scheda)



FOTO n° 50753 (edificio 5476)



FOTO n° 50754 (edificio 5476)



Edifici associati alla Scheda:
ID 7731





Informazioni sulla Scheda

Informazioni sulla Scheda

- **Data rilevazione** 18/01/2020
- **Località** PONTETETTO
- **Denominazione** Via dei Santeschi

Informazioni sull'Edificio 7731

- **Usi prevalenti:** non in uso
- **Usi presenti:** non in uso

Edifici di impianto storico

- **Edifici di matrice rurale:** casa colonica isolata

Rilievi fotografici



FOTO n° 50779 (scheda)



FOTO n° 50780 (scheda)



FOTO n° 50321 (edificio 7731)



FOTO n° 50778 (edificio 7731)



Edifici associati alla Scheda:

ID 38827





Informazioni sulla Scheda

Informazioni sulla Scheda

- **Data rilevazione** 18/01/2020
- **Località** PONTETETTO
- **Denominazione** S.C. Santa Maria del Giudice

Informazioni sull'Edificio 38827

- **Usi prevalenti:** non in uso
- **Usi presenti:** non in uso

Edifici di impianto storico

- **Edifici di matrice rurale:** casa padronale



FOTO n° 50781 (scheda)



FOTO n° 50322 (edificio 38827)



FOTO n° 50323 (edificio 38827)



FOTO n° 50324 (edificio 38827)



FOTO n° 50364 (edificio 38827)

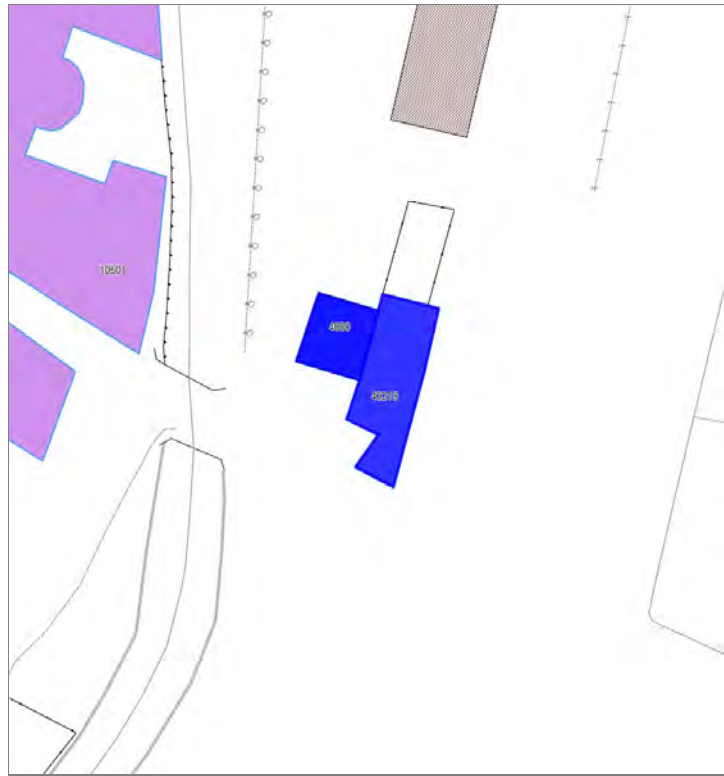


Edifici associati alla Scheda:

ID 43219

Edificati Minori associati alla Scheda:

ID 4880





Informazioni sulla Scheda

Informazioni sulla Scheda

- **Data rilevazione** 19/01/2020
- **Località** PONTETETTO
- **Denominazione** S.C. Santa Maria del Giudice

Informazioni sull'Edificio 43219

- | | |
|---|--------------------------------|
| ▪ Usi presenti: non in uso; dismesso | ▪ Altri edifici: rudere |
| ▪ Usi prevalente: non in uso | |

Informazioni sull'Edificato Minore 4880

Tipo
baracca, manufatto precario

Rilievi fotografici



FOTO n° 50816 (scheda)



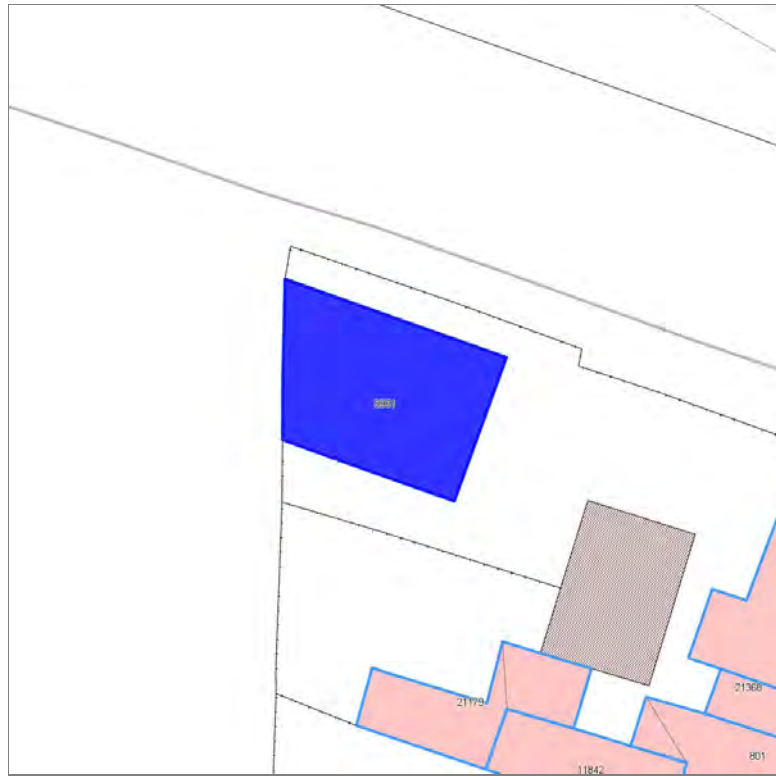
FOTO n° 50815 (edificio 43219)



FOTO n° 50814 (edificio minore 4880)



Edifici associati alla Scheda:
ID 8961





Informazioni sulla Scheda

Informazioni sulla Scheda

- **Data rilevazione** 19/01/2020
- **Località** PONTETETTO
- **Denominazione** S.C. Santa Maria del Giudice

Informazioni sull'Edificio 8961

- **Usò prevalente:** residenziale
- **Usi presenti:** residenziale permanente
- **Numero alloggi:** 1

Edifici di impianto storico

- **Edifici con tipologie edilizie di base:** edifici con preminenza dei caratteri "in linea"




FOTO n° 50818 (scheda)



FOTO n° 50347 (edificio 8961)



FOTO n° 50817 (edificio 8961)



Edifici associati alla Scheda:

ID 23311





Informazioni sulla Scheda

Informazioni sulla Scheda

- **Data rilevazione** 20/01/2020
- **Località** PATTANA
- **Denominazione** Via di Pattana

Informazioni sull'Edificio 23311

- **Usò prevalente:** residenziale
- **Usi presenti:** residenziale permanente
- **Numero alloggi:** 1

Edifici di impianto storico

- **Edifici con tipologie edilizie di base:** edifici con preminenza dei caratteri "in schiera"

Rilievi fotografici



FOTO n° 50846 (scheda)



FOTO n° 50362 (edificio 23311)

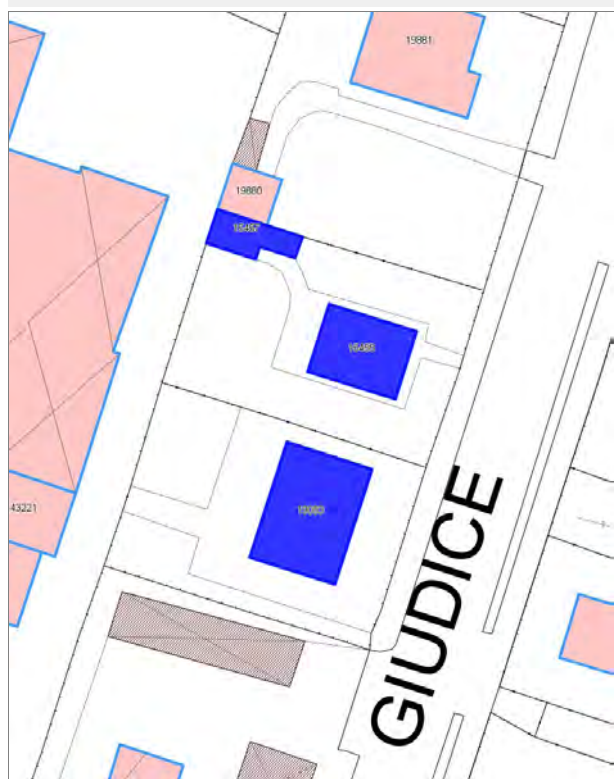


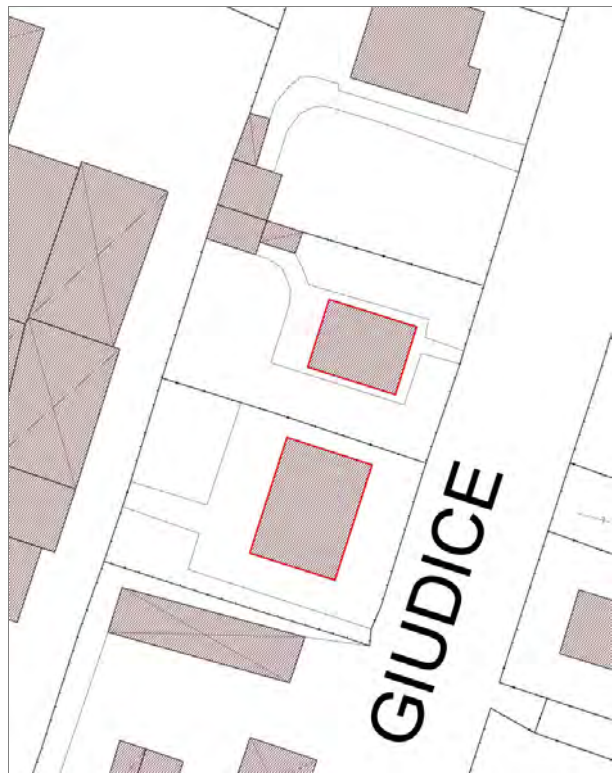
FOTO n° 50363 (edificio 23311)



Edifici associati alla Scheda:

ID 15456 | ID 15457 | ID 19083





Informazioni sulla Scheda

Informazioni sulla Scheda

- **Data rilevazione** 20/01/2020
- **Località** PONTETETTO
- **Denominazione** S.C. Santa Maria del Giudice

Informazioni sull'Edificio 15456

- **Usò prevalente:** residenziale
- **Usi presenti:** residenziale permanente
- **Numero alloggi:** 1

Edifici di impianto storico

- **Edifici con tipologie edilizie di base:** edifici con preminenza dei caratteri "in schiera"

Informazioni sull'Edificio 15457

- **Usò prevalente:** non rilevabile

Informazioni sull'Edificio 19083

- **Usò prevalente:** residenziale
- **Usi presenti:** residenziale permanente
- **Numero alloggi:** 1

Edifici di impianto storico

- **Edifici con tipologie edilizie non di base:** villini

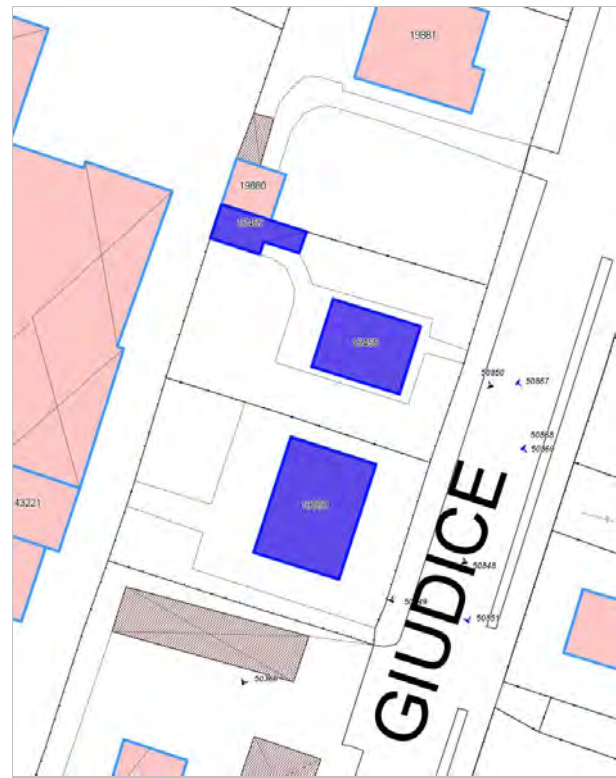


FOTO n° 50851 (scheda)



FOTO n° 50850 (edificio 15456)



FOTO n° 50366 (edificio 19083)



FOTO n° 50848 (edificio 19083)



FOTO n° 50849 (edificio 19083)



Edifici associati alla Scheda:

ID 25764





Informazioni sulla Scheda

Informazioni sulla Scheda

- **Data rilevazione** 20/01/2020
- **Località** PONTETETTO
- **Denominazione** S.C. Santa Maria del Giudice

Informazioni sull'Edificio 25764

- **Usò prevalente:** accessorio
- **Usi presenti:** accessorio

Manufatti e altri edifici

- **Accessori:** ripostigli, rimessaggi, box



FOTO n° 50872 (scheda)



FOTO n° 50422 (edificio 25764)



Edifici associati alla Scheda:

ID 19367





Informazioni sulla Scheda

Informazioni sulla Scheda

- **Data rilevazione** 20/01/2020
- **Località** PONTETETTO
- **Denominazione** Viale di San Concordio

Informazioni sull'Edificio 19367

- **Usò prevalente:** residenziale
- **Usi presenti:** residenziale permanente
- **Numero alloggi:** 2

Edifici di impianto storico

- **Edifici di matrice rurale:** casa colonica isolata



FOTO n° 50888 (scheda)



FOTO n° 50434 (edificio 19367)



Edifici associati alla Scheda:

ID 13877 ID 13878





Informazioni sulla Scheda

Informazioni sulla Scheda

- **Data rilevazione** 20/01/2020
- **Località** PONTETETTO
- **Denominazione** Via Don Domenico Chelini

Informazioni sull'Edificio 13877

- **Usi prevalenti:** accessorio
- **Usi presenti:** accessorio

Manufatti e altri edifici

- **Accessori:** ripostigli, rimessaggi, box

Informazioni sull'Edificio 13878

- **Usi prevalenti:** residenziale
- **Usi presenti:** residenziale permanente
- **Numero alloggi:** 3

Edifici di impianto storico

- **Edifici con tipologie edilizie di base:** edifici con preminenza dei caratteri "in schiera"

Rilievi fotografici



FOTO n° 50895 (scheda)



FOTO n° 50896 (scheda)



FOTO n° 50894 (edificio 13877)



FOTO n° 50443 (edificio 13878)



FOTO n° 50891 (edificio 13878)



FOTO n° 50892 (edificio 13878)



FOTO n° 50893 (edificio 13878)



Edifici associati alla Scheda:

ID 31795





Informazioni sulla Scheda

Informazioni sulla Scheda

- **Data rilevazione** 20/01/2020
- **Località** PONTETETTO
- **Denominazione** Viale di San Concordio

Informazioni sull'Edificio 31795

- **Usi prevalenti:** residenziale
- **Usi presenti:** residenziale permanente

Edifici di impianto storico

- **Edifici con tipologie edilizie non di base:** villini

Rilievi fotografici



FOTO n° 50931 (scheda)



FOTO n° 57581 (edificio 31795)



Edifici associati alla Scheda:

ID 6084 | ID 16992 | ID 17569





Informazioni sulla Scheda

Informazioni sulla Scheda

- **Data rilevazione** 20/01/2020
- **Località** PONTETETTO
- **Denominazione** Viale di San Concordio

Informazioni sull'Edificio 6084

- **Uso prevalente:** residenziale
- **Usi presenti:** residenziale permanente
- **Numero alloggi:** 1

Edifici di impianto storico

- **Edifici con tipologie edilizie non di base:** villini

Informazioni sull'Edificio 16992

- **Uso prevalente:** non rilevabile

Informazioni sull'Edificio 17569

- **Uso prevalente:** residenziale
- **Usi presenti:** residenziale permanente
- **Numero alloggi:** 1

Edifici di impianto storico

- **Edifici con tipologie edilizie non di base:** villini

Rilievi fotografici



FOTO n° 50934 (scheda)



FOTO n° 50935 (scheda)



FOTO n° 50470 (edificio 6084)



FOTO n° 50471 (edificio 6084)



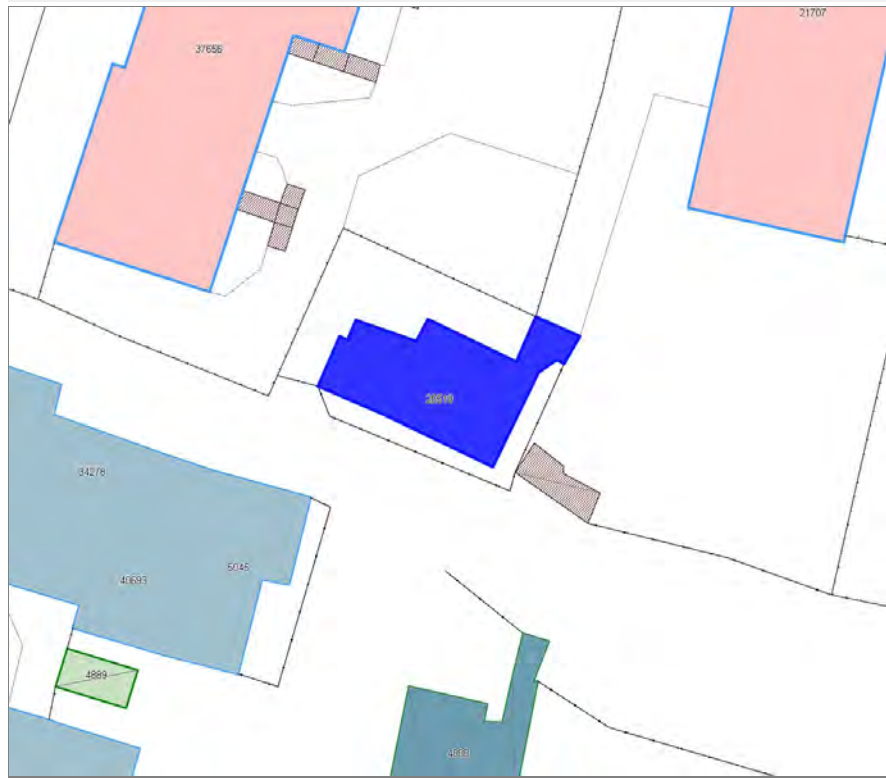
FOTO n° 50932 (edificio 6084)



FOTO n° 50933 (edificio 17569)



Edifici associati alla Scheda:
ID 26519





Informazioni sulla Scheda

Informazioni sulla Scheda

- **Data rilevazione** 20/01/2020
- **Località** PONTETETTO
- **Denominazione** Viale di San Concordio

Informazioni sull'Edificio 26519

- **Usò prevalente:** residenziale
- **Usi presenti:** accessorio; residenziale permanente
- **Numero alloggi:** 1

Edifici di impianto storico

- **Edifici di matrice rurale:** fienili, stalle, manufatti di rimessaggio, ecc.

Rilievi fotografici



FOTO n° 50937 (scheda)



FOTO n° 50480 (edificio 26519)



FOTO n° 50936 (edificio 26519)



Edifici associati alla Scheda:
ID 7000





Informazioni sulla Scheda

Informazioni sulla Scheda

- **Data rilevazione** 20/01/2020
- **Località** PONTETETTO
- **Denominazione** Viale di San Concordio

Informazioni sull'Edificio 7000

- **Usò prevalente:** residenziale
- **Usi presenti:** esercizi di vicinato; residenziale permanente
- **Numero alloggi:** 3

Edifici di impianto storico

- **Edifici con tipologie edilizie di base:** edifici in linea organizzati in complessi plurifamiliari

Rilievi fotografici



FOTO n° 50951 (scheda)



FOTO n° 50952 (scheda)



FOTO n° 50481 (edificio 7000)



FOTO n° 50484 (edificio 7000)

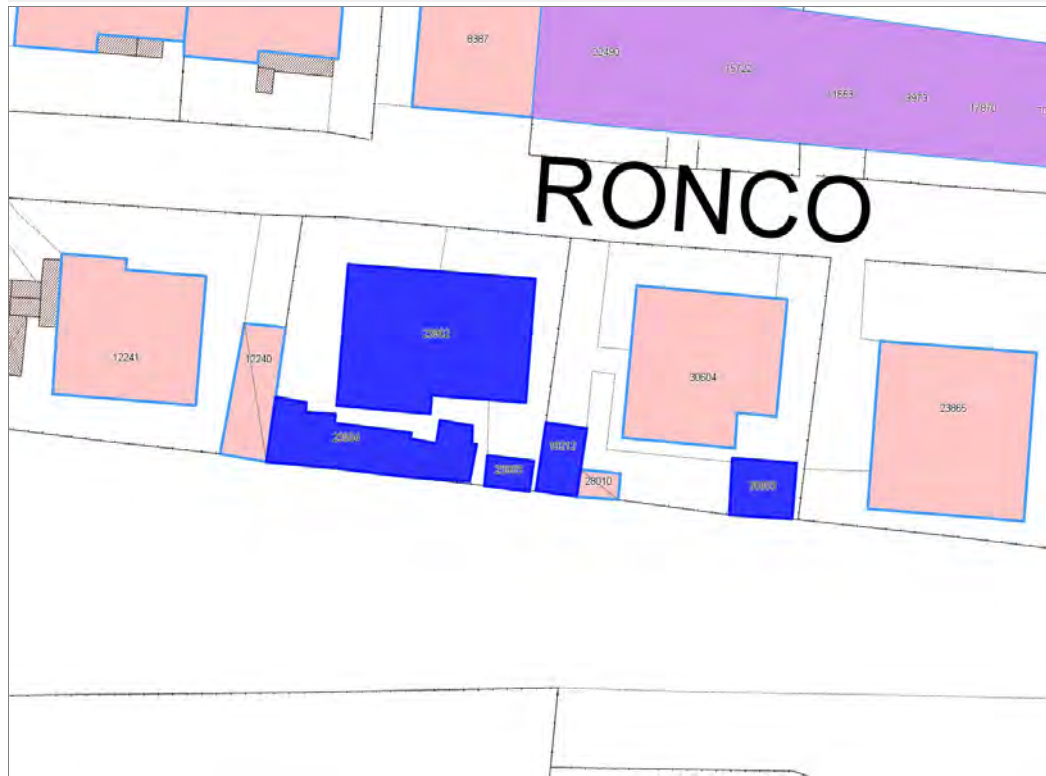


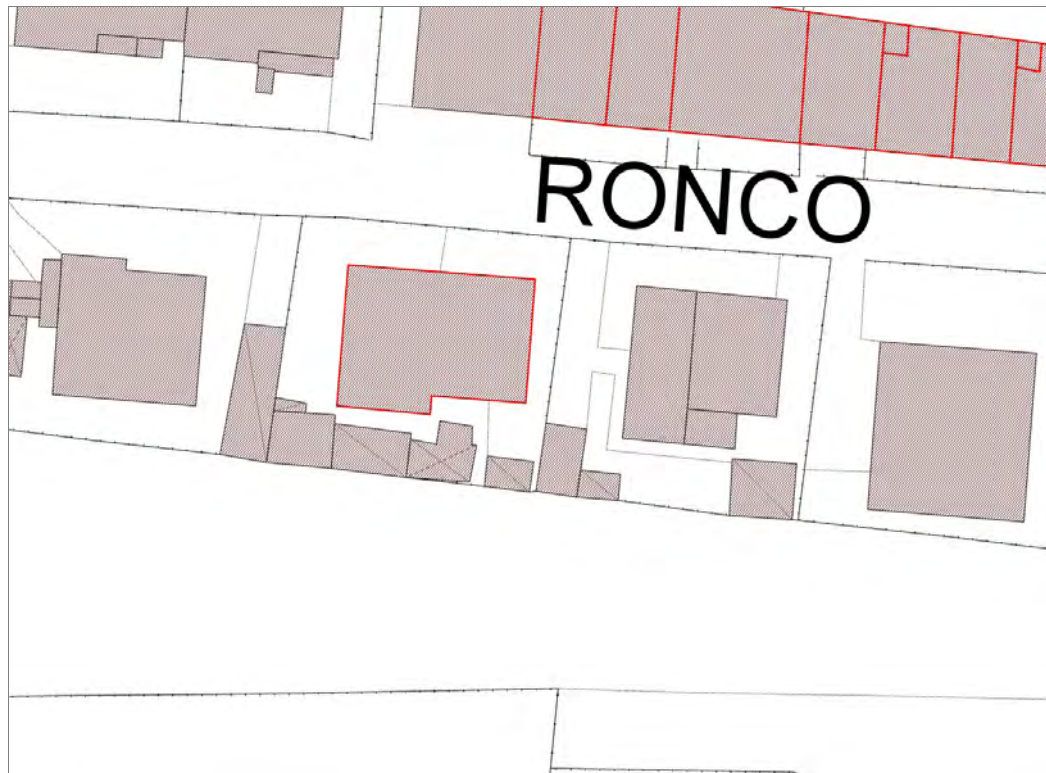
FOTO n° 50487 (edificio 7000)



Edifici associati alla Scheda:

ID 19212 | ID 23902 | ID 23903 | ID 23904 | ID 30603





Informazioni sulla Scheda

Informazioni sulla Scheda

- **Data rilevazione** 21/01/2020
- **Località** PONTETETTO
- **Denominazione** Via di Ronco

Informazioni sull'Edificio 19212

- **Uso prevalente:** non rilevabile
- **Usi presenti:** non rilevabile

Manufatti e altri edifici

- **Accessori:** ripostigli, rimessaggi, box

Informazioni sull'Edificio 23902

- **Uso prevalente:** residenziale
- **Usi presenti:** residenziale permanente
- **Numero alloggi:** 2

Edifici di impianto storico

- **Edifici con tipologie edilizie di base:** edifici con preminenza dei caratteri "in linea"

Informazioni sull'Edificio 23903

- **Uso prevalente:** non rilevabile
- **Usi presenti:** non rilevabile

Manufatti e altri edifici

- **Accessori:** ripostigli, rimessaggi, box

Informazioni sull'Edificio 23904

- **Uso prevalente:** non rilevabile
- **Usi presenti:** non rilevabile

Manufatti e altri edifici

- **Accessori:** ripostigli, rimessaggi, box

Informazioni sull'Edificio 30603

- **Uso prevalente:** non rilevabile
- **Usi presenti:** non rilevabile

Manufatti e altri edifici

- **Accessori:** ripostigli, rimessaggi, box

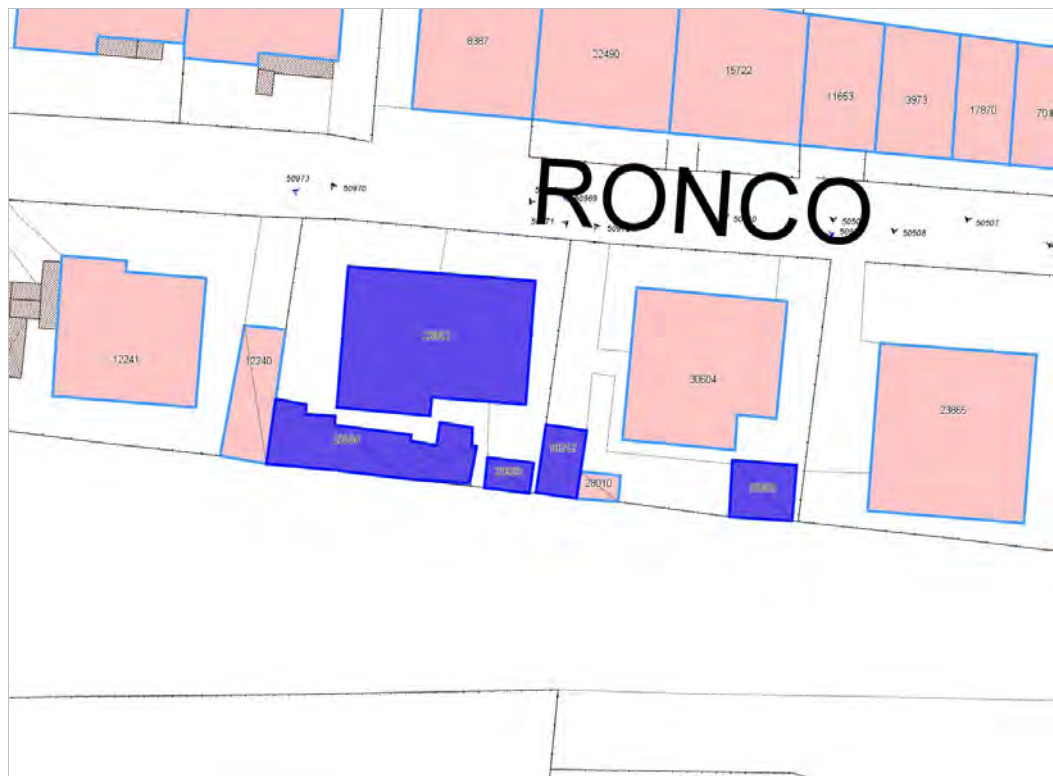


FOTO n° 50973 (scheda)



FOTO n° 50974 (scheda)



FOTO n° 50970 (edificio 23902)



FOTO n° 50971 (edificio 23902)



Edifici associati alla Scheda:
ID 1760





Informazioni sulla Scheda

Informazioni sulla Scheda

- **Data rilevazione** 21/01/2020
- **Località** PONTETETTO
- **Denominazione** Via del Giardino di Pontetetto

Informazioni sull'Edificio 1760

- **Usi prevalenti:** agricolo e funzioni connesse
- **Usi presenti:** allevamento

Edifici di impianto storico

- **Edifici di matrice rurale:** fienili, stalle, manufatti di rimessaggio, ecc.



FOTO n° 50983 (scheda)

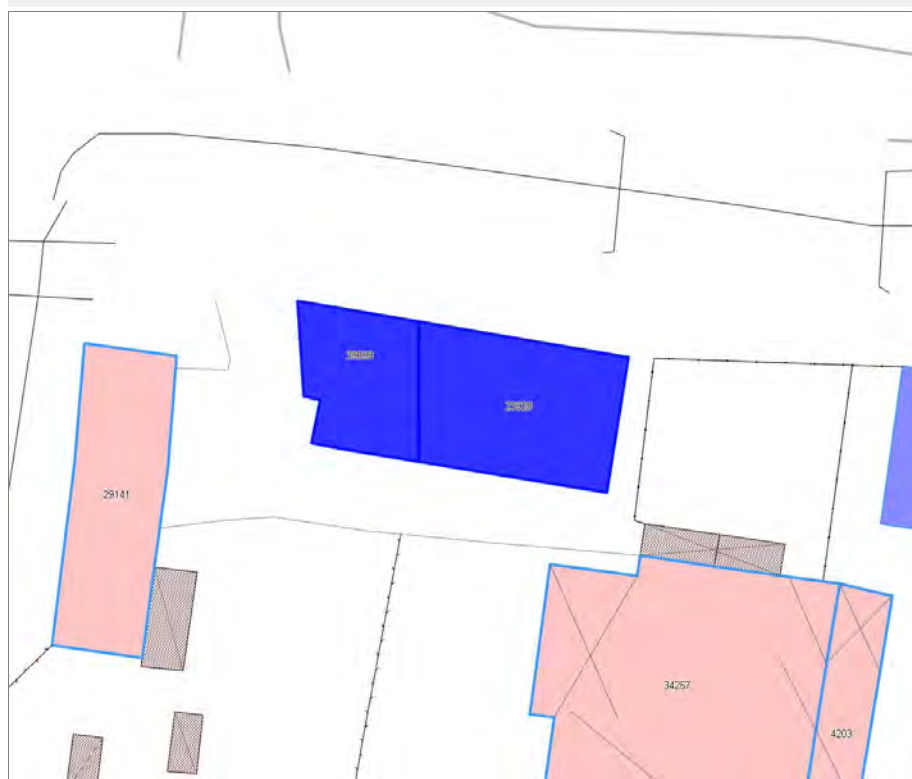


FOTO n° 50982 (edificio 1760)



Edifici associati alla Scheda:

ID 23928 ID 39698





Informazioni sulla Scheda

Informazioni sulla Scheda

- **Data rilevazione** 21/01/2020
- **Località** PONTETETTO
- **Denominazione** Via del Giardino di Pontetetto

Informazioni sull'Edificio 23928

- **Usi prevalente:** non rilevabile
- **Usi presenti:** non rilevabile

Edifici di impianto storico

- **Edifici di matrice rurale:** casa padronale

Informazioni sull'Edificio 39698

- **Usi prevalente:** non rilevabile
- **Usi presenti:** non rilevabile

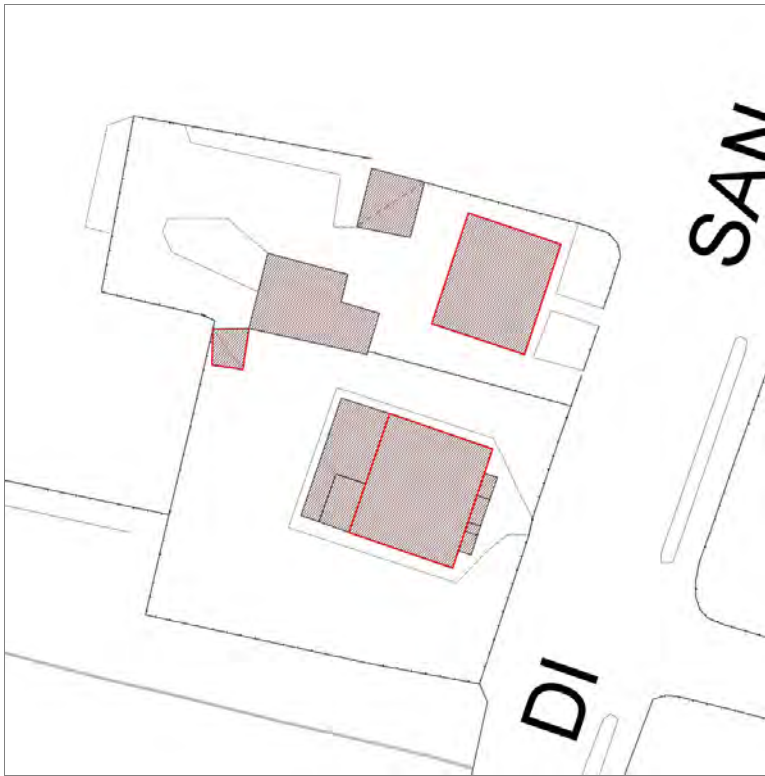
Edifici di impianto storico

- **Edifici con tipologie edilizie di base:** edifici con preminenza dei caratteri "in schiera"

Edifici associati alla Scheda:

ID 10035 ID 13849 ID 23059





Informazioni sulla Scheda

Informazioni sulla Scheda

- **Data rilevazione** 28/01/2020
- **Località** SAN CONCORDIO
- **Denominazione** Viale di San Concordio

Informazioni sull'Edificio 10035

- **Uso prevalente:** non in uso
- **Usi presenti:** non in uso

Edifici di impianto storico

- **Edifici con tipologie edilizie non di base:** villini

Informazioni sull'Edificio 13849

- **Uso prevalente:** non rilevabile

Informazioni sull'Edificio 23059

- **Uso prevalente:** residenziale
- **Usi presenti:** residenziale permanente
- **Numero alloggi:** 2

Edifici di impianto storico

- **Edifici con tipologie edilizie non di base:** villini



FOTO n° 51106 (scheda)



FOTO n° 51107 (scheda)



FOTO n° 50984 (edificio 10035)



FOTO n° 51103 (edificio 10035)



FOTO n° 51104 (edificio 23059)



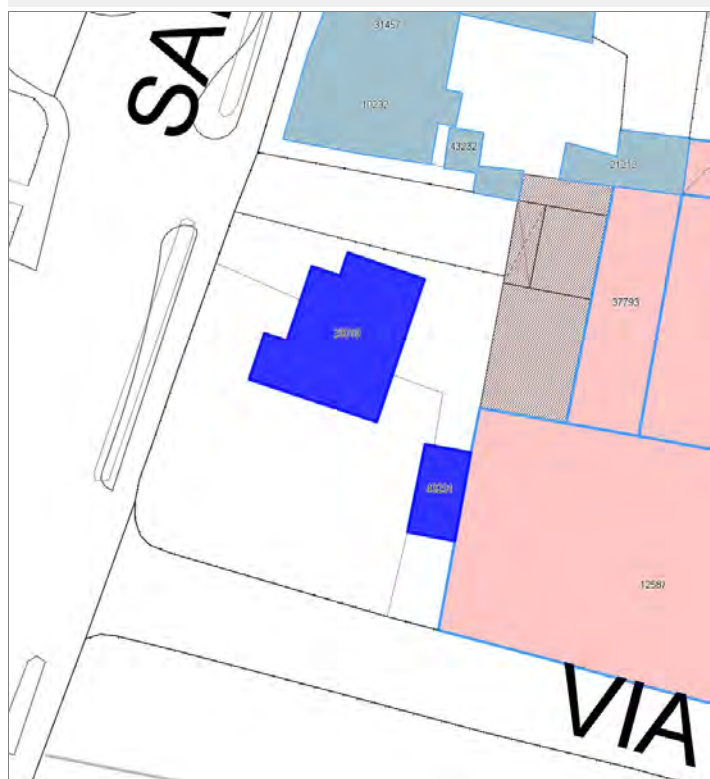
FOTO n° 51105 (edificio 23059)



Report Scheda Edifici sparsi Viale di San Concordio N°3457

Edifici associati alla Scheda:

ID 29019 | ID 43231





Informazioni sulla Scheda

Informazioni sulla Scheda

- **Data rilevazione** 28/01/2020
- **Località** SAN CONCORDIO
- **Denominazione** Viale di San Concordio

Informazioni sull'Edificio 29019

- **Usi prevalente:** residenziale
- **Usi presenti:** residenziale permanente
- **Numero alloggi:** 1

Edifici di impianto storico

- **Edifici con tipologie edilizie non di base:** villini

Informazioni sull'Edificio 43231

- **Usi prevalente:** non rilevabile

Rilievi fotografici

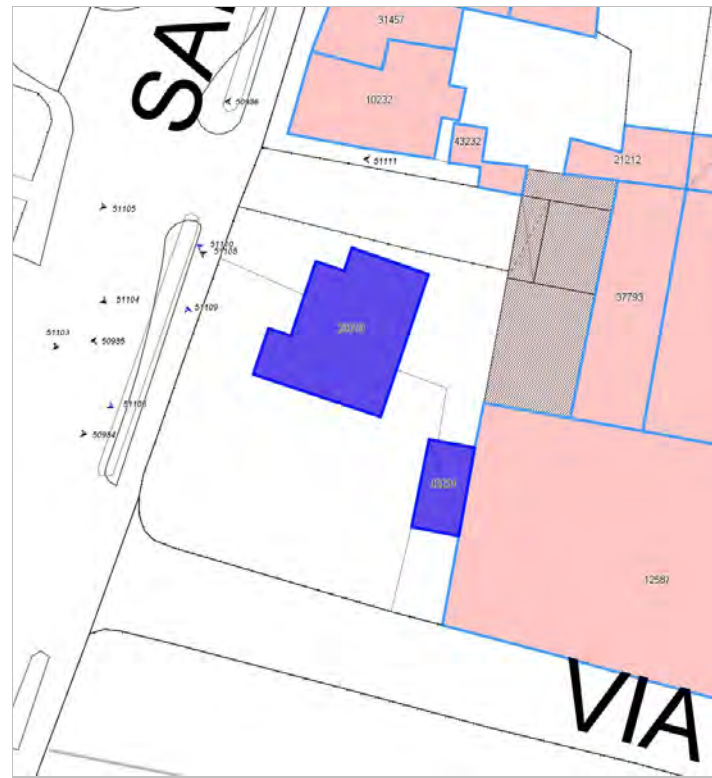


FOTO n° 51109 (scheda)



FOTO n° 51110 (scheda)



FOTO n° 50985 (edificio 29019)



FOTO n° 51108 (edificio 29019)



Edifici associati alla Scheda:

ID 27009 ID 35351





Informazioni sulla Scheda

Informazioni sulla Scheda

- **Data rilevazione** 28/01/2020
- **Località** SAN CONCORDIO
- **Denominazione** Viale di San Concordio - Traversa II

Informazioni sull'Edificio 27009

- **Usi prevalente:** di servizio
- **Usi presenti:** assistenziale; residenziale permanente
- **Numero alloggi:** 2

Edifici di impianto storico

- **Edifici con tipologie edilizie non di base:** villini

Informazioni sull'Edificio 35351

- **Usi prevalente:** accessorio
- **Usi presenti:** accessorio

Manufatti e altri edifici

- **Accessori:** altro

Rilievi fotografici



FOTO n° 51124 (scheda)



FOTO n° 51125 (scheda)



FOTO n° 51126 (scheda)



FOTO n° 51127 (scheda)



FOTO n° 50989 (edificio 27009)



FOTO n° 51122 (edificio 27009)



FOTO n° 51123 (edificio 35351)



Edifici associati alla Scheda:
ID 4712





Informazioni sulla Scheda

Informazioni sulla Scheda

- **Data rilevazione** 28/01/2020
- **Località** SAN CONCORDIO
- **Denominazione** Viale di San Concordio Trav. II

Informazioni sull'Edificio 4712

- **Usò prevalente:** residenziale
- **Usi presenti:** residenziale permanente
- **Numero alloggi:** 1

Edifici di impianto storico

- **Edifici con tipologie edilizie di base:** edifici con preminenza dei caratteri "in linea"

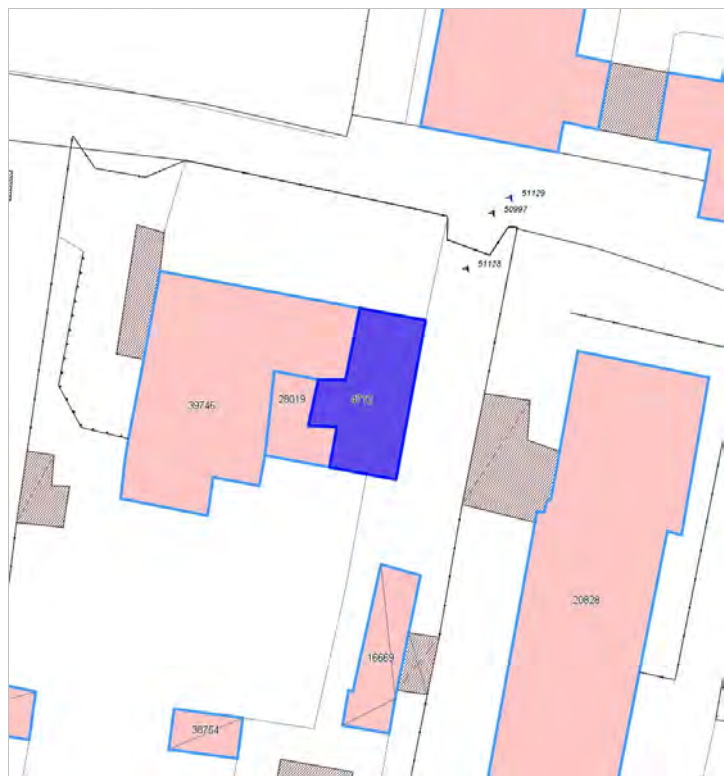


FOTO n° 51129 (scheda)



FOTO n° 50997 (edificio 4712)

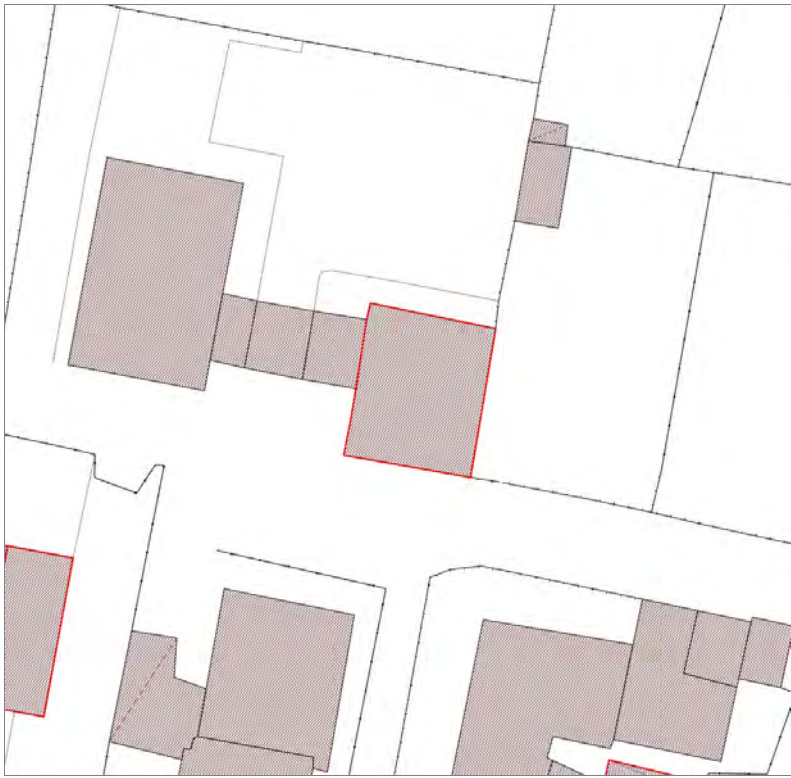


FOTO n° 51128 (edificio 4712)



Edifici associati alla Scheda:
ID 18623





Informazioni sulla Scheda

Informazioni sulla Scheda

- **Data rilevazione** 28/01/2020
- **Località** SAN CONCORDIO
- **Denominazione** Viale di San Concordio Trav.II

Informazioni sull'Edificio 18623

- **Usò prevalente:** residenziale
- **Usi presenti:** residenziale permanente
- **Numero alloggi:** 1

Edifici di impianto storico

- **Edifici con tipologie edilizie di base:** edifici in linea organizzati in complessi plurifamiliari



FOTO n° 51130 (scheda)

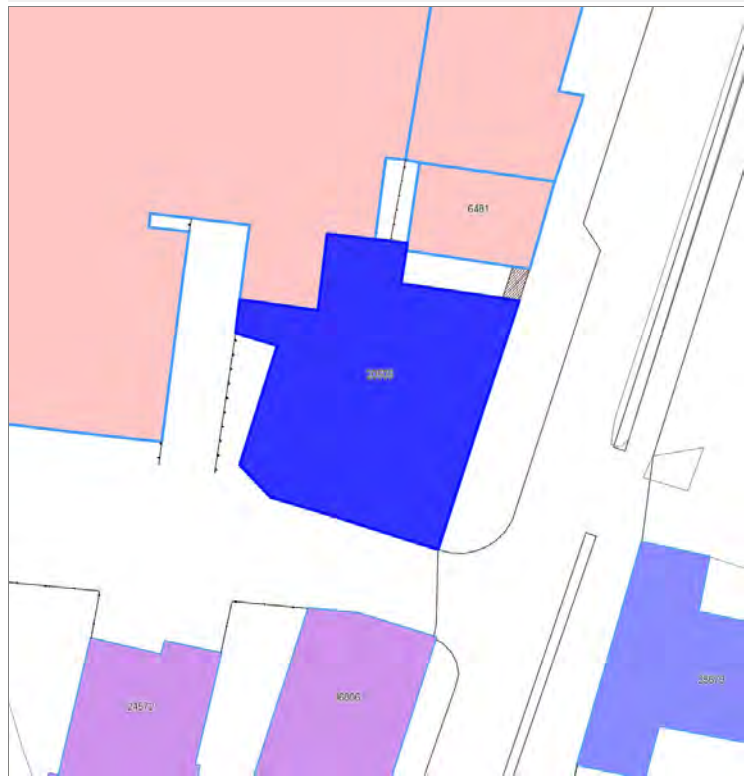


FOTO n° 50998 (edificio 18623)



Edifici associati alla Scheda:

ID 20505





Informazioni sulla Scheda

Informazioni sulla Scheda

- **Data rilevazione** 29/01/2020
- **Località** SAN CONCORDIO
- **Denominazione** Viale di San Concordio

Informazioni sull'Edificio 20505

- **Usò prevalente:** commerciale
- **Usi presenti:** somministrazione alimenti e bevande; residenziale permanente
- **Numero alloggi:** 1

Edifici di impianto storico

- **Edifici con tipologie edilizie di base:** edifici con preminenza dei caratteri "in linea"

Rilievi fotografici

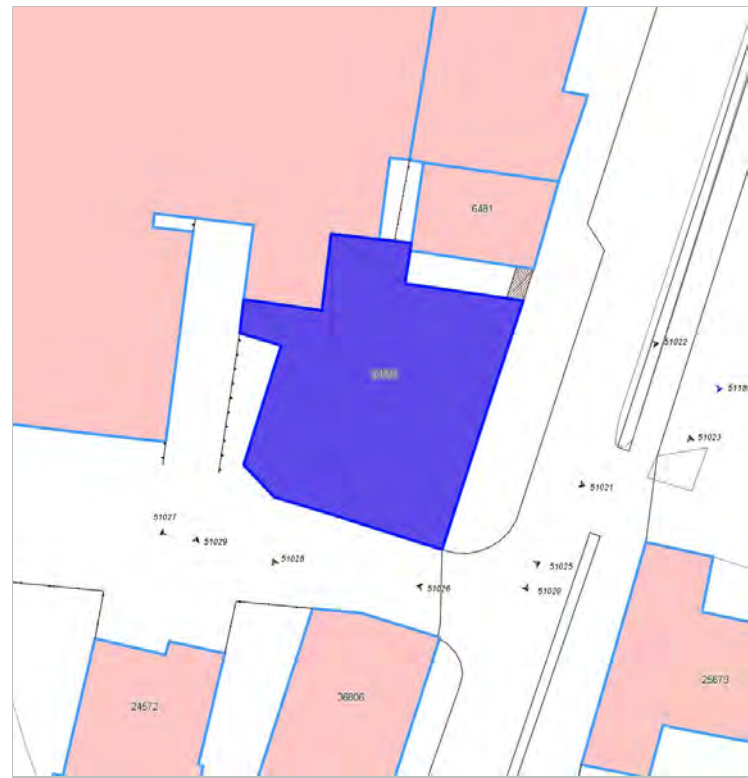


FOTO n° 51189 (scheda)



FOTO n° 51020 (edificio 20505)



FOTO n° 51021 (edificio 20505)



FOTO n° 51022 (edificio 20505)



FOTO n° 51027 (edificio 20505)



Edifici associati alla Scheda:
ID 458





Informazioni sulla Scheda

Informazioni sulla Scheda

- **Data rilevazione** 29/01/2020
- **Località** SAN CONCORDIO
- **Denominazione** Via delle Fornacette

Informazioni sull'Edificio 458

- **Usò prevalente:** residenziale
- **Usi presenti:** residenziale permanente
- **Numero alloggi:** 1

Edifici di impianto storico

- **Edifici con tipologie edilizie non di base:** villini

Rilievi fotografici



FOTO n° 51191 (scheda)



FOTO n° 51030 (edificio 458)



FOTO n° 51190 (edificio 458)



Edifici associati alla Scheda:

ID 1817 | ID 6441





Informazioni sulla Scheda

Informazioni sulla Scheda

- **Data rilevazione** 29/01/2020
- **Località** SAN CONCORDIO
- **Denominazione** Via delle Fornacette

Informazioni sull'Edificio 1817

- **Usi prevalenti:** residenziale
- **Usi presenti:** residenziale permanente
- **Numero alloggi:** 1

Edifici di impianto storico

- **Edifici con tipologie edilizie non di base:** villini

Informazioni sull'Edificio 6441

- **Usi prevalenti:** accessorio
- **Usi presenti:** accessorio

Manufatti e altri edifici

- **Accessori:** garage



FOTO n° 51217 (scheda)



FOTO n° 51037 (edificio 1817)



FOTO n° 51215 (edificio 1817)



FOTO n° 51216 (edificio 1817)



FOTO n° 51214 (edificio 6441)



Edifici associati alla Scheda:
ID 16644





DI

Informazioni sulla Scheda

Informazioni sulla Scheda

- **Data rilevazione** 30/01/2020
- **Località** RONCO
- **Denominazione** Via di Ronco

Informazioni sull'Edificio 16644

- **Usò prevalente:** residenziale
- **Usi presenti:** residenziale permanente
- **Numero alloggi:** 1

Edifici di impianto storico

- **Edifici con tipologie edilizie di base:** edifici con preminenza dei caratteri "in schiera"



FOTO n° 51295 (scheda)



FOTO n° 51051 (edificio 16644)



FOTO n° 51294 (edificio 16644)



Edifici associati alla Scheda:

ID 16576





Informazioni sulla Scheda

Informazioni sulla Scheda

- **Data rilevazione** 30/01/2020
- **Località** RONCO
- **Denominazione** Via di Ronco

Informazioni sull'Edificio 16576

- **Usò prevalente:** residenziale
- **Usi presenti:** residenziale permanente
- **Numero alloggi:** 1

Edifici di impianto storico

- **Edifici con tipologie edilizie di base:** edilizia con tipologia incerta ottenuta per trasformazioni di edifici più antichi



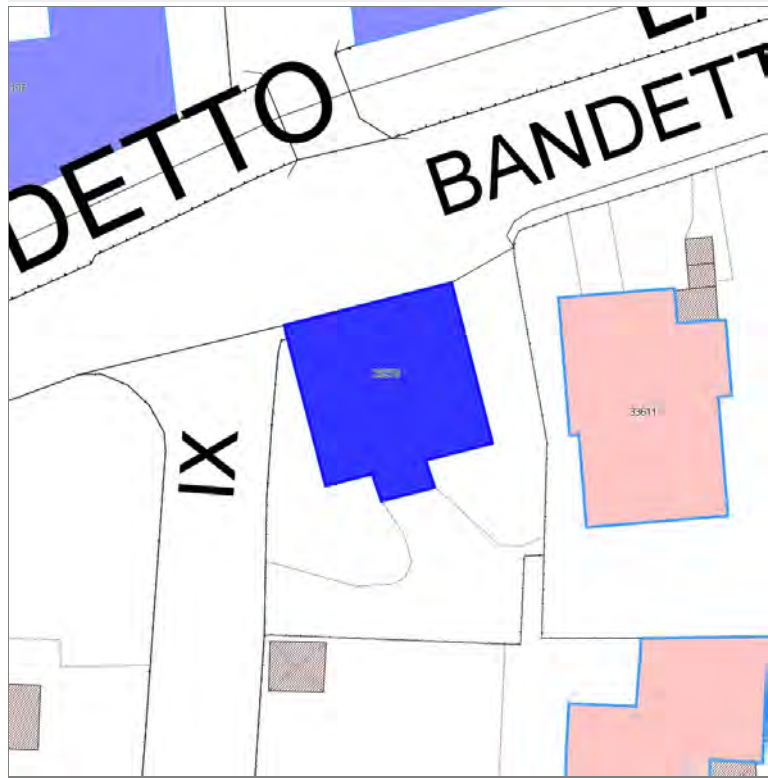
FOTO n° 51297 (scheda)

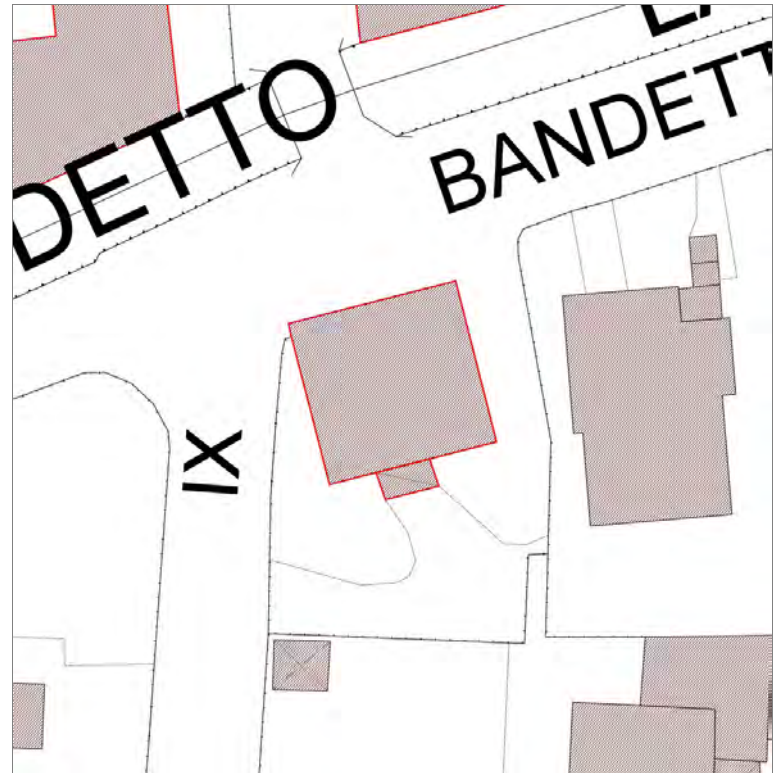


FOTO n° 51296 (edificio 16576)



Edifici associati alla Scheda:
ID 23270





Informazioni sulla Scheda

Informazioni sulla Scheda

- **Data rilevazione** 30/01/2020
- **Località** SAN CONCORDIO
- **Denominazione** Via Teresa Bandettini

Informazioni sull'Edificio 23270

- **Usi prevalente:** residenziale
- **Usi presenti:** non in uso; residenziale permanente
- **Numero alloggi:** 1

Edifici di impianto storico

- **Edifici con tipologie edilizie di base:** edifici con preminenza dei caratteri "in linea"

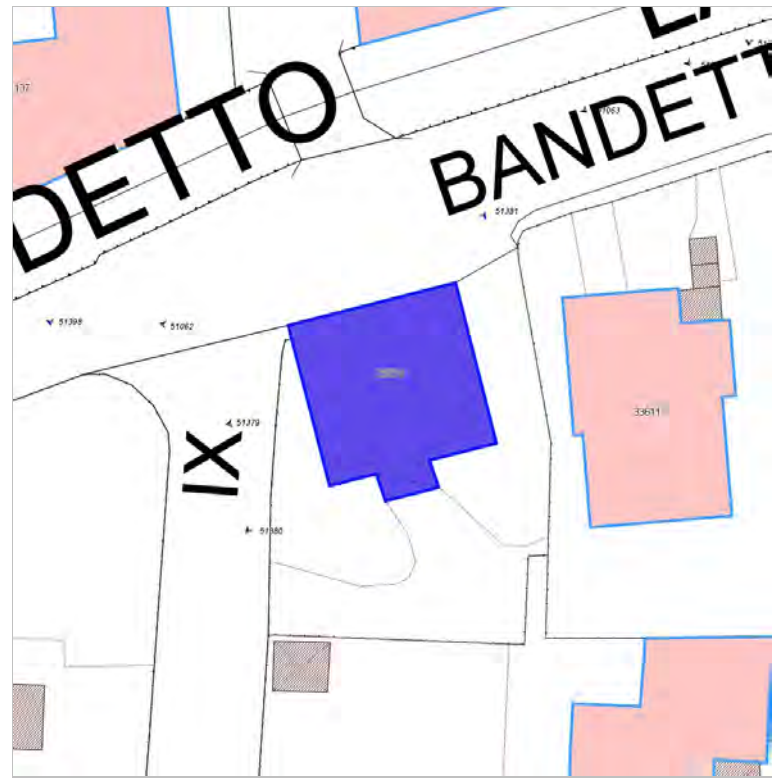


FOTO n° 51381 (scheda)



FOTO n° 51062 (edificio 23270)



FOTO n° 51379 (edificio 23270)



FOTO n° 51380 (edificio 23270)





Informazioni sulla Scheda

Informazioni sulla Scheda

- **Data rilevazione** 30/01/2020
- **Località** SAN CONCORDIO
- **Denominazione** Via Teresa Bandettini

Informazioni sull'Edificio 137

- **Usi prevalente:** non in uso
- **Usi presenti:** non in uso

Edifici di impianto storico

- **Edifici a carattere specialistico:** protoindustriale altro

Informazioni sull'Edificio 15363

- **Usi prevalente:** non rilevabile

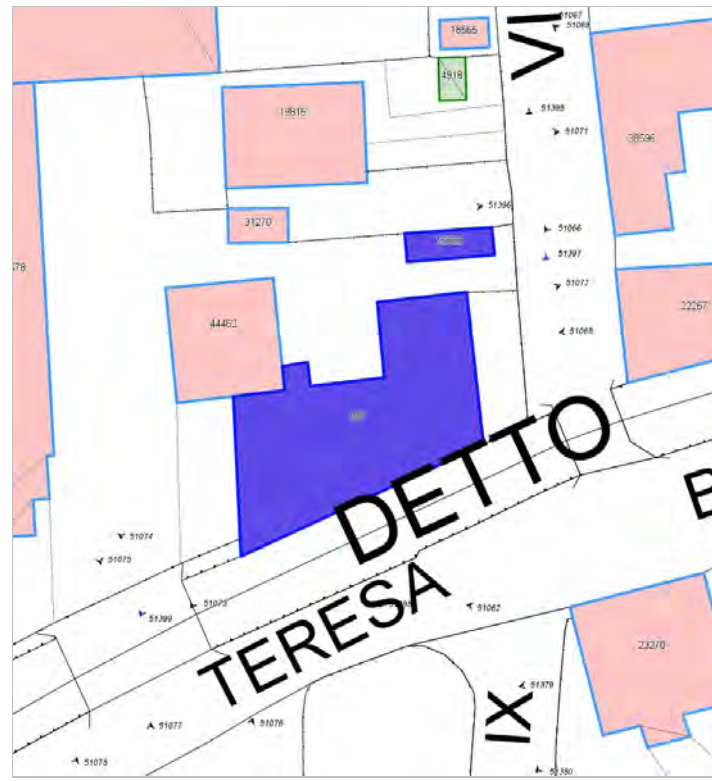


FOTO n° 51397 (scheda)



FOTO n° 51398 (scheda)



FOTO n° 51399 (scheda)



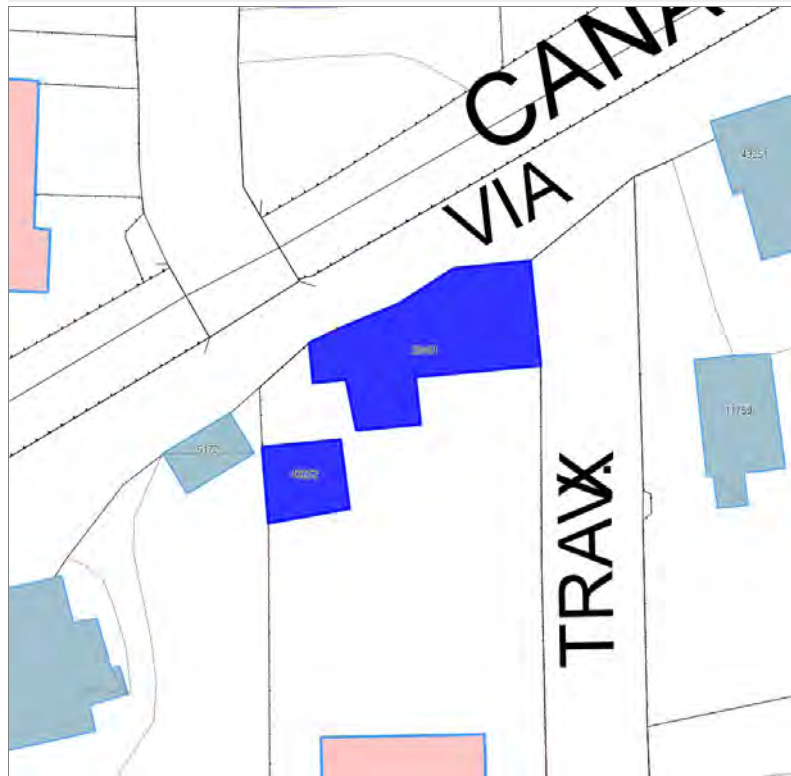
FOTO n° 51072 (edificio 137)



FOTO n° 51073 (edificio 137)



Edifici associati alla Scheda:
ID 29151 | ID 43252





Informazioni sulla Scheda

Informazioni sulla Scheda

- **Data rilevazione** 30/01/2020
- **Località** SAN CONCORDIO
- **Denominazione** Via Teresa Bandettini

Informazioni sull'Edificio 29151

- **Usò prevalente:** residenziale
- **Usi presenti:** accessorio; residenziale permanente
- **Numero alloggi:** 1

Edifici di impianto storico

- **Edifici di matrice rurale:** casa colonica isolata

Informazioni sull'Edificio 43252

- **Usò prevalente:** accessorio
- **Usi presenti:** accessorio

Manufatti e altri edifici

- **Accessori:** ripostigli, rimessaggi, box

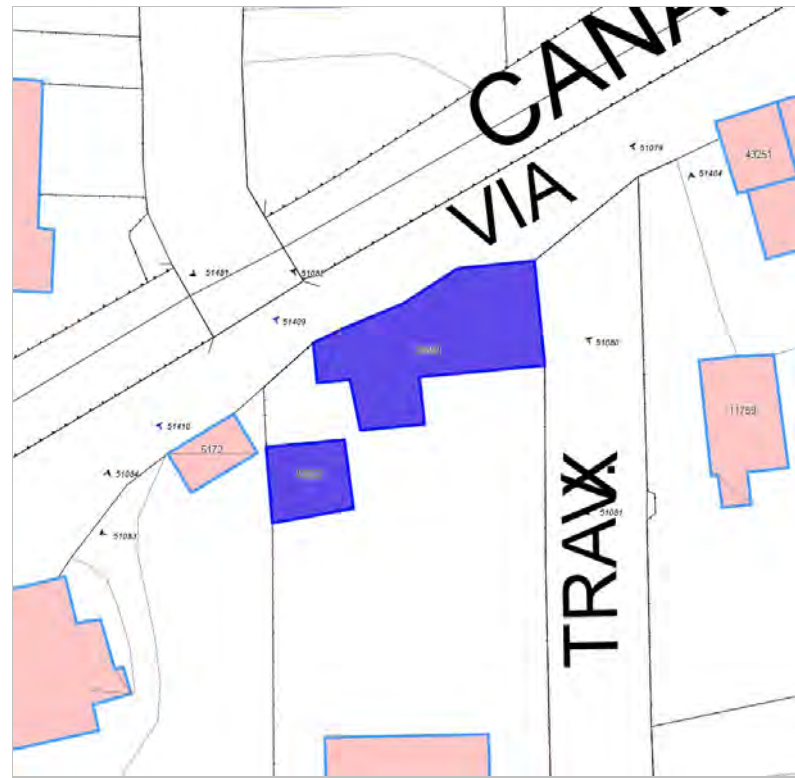


FOTO n° 51409 (scheda)



FOTO n° 51410 (scheda)



FOTO n° 51081 (edificio 29151)



FOTO n° 51082 (edificio 29151)



Edifici associati alla Scheda:

ID 28406





Informazioni sulla Scheda

Informazioni sulla Scheda

- **Data rilevazione** 30/01/2020
- **Località** SAN CONCORDIO
- **Denominazione** Via Teresa Bandettini

Informazioni sull'Edificio 28406

- **Usò prevalente:** residenziale
- **Usi presenti:** residenziale permanente
- **Numero alloggi:** 1

Edifici di impianto storico

- **Edifici con tipologie edilizie non di base:** villini



FOTO n° 51431 (scheda)



FOTO n° 51088 (edificio 28406)



Edifici associati alla Scheda:

ID 19408





Informazioni sulla Scheda

Informazioni sulla Scheda

- **Data rilevazione** 30/01/2020
- **Località** SAN CONCORDIO
- **Denominazione** Via Teresa Bandettini

Informazioni sull'Edificio 19408

- **Usò prevalente:** non in uso
- **Usi presenti:** non in uso

Edifici di impianto storico

- **Altri edifici:** rudere

FOTO n° 51437 (scheda)



FOTO n° 51089 (edificio 19408)



FOTO n° 51436 (edificio 19408)



Edifici associati alla Scheda:
ID 35486





Informazioni sulla Scheda

Informazioni sulla Scheda

- **Data rilevazione** 30/01/2020
- **Località** SAN CONCORDIO
- **Denominazione** Via Teresa Bandettini

Informazioni sull'Edificio 35486

- **Usò prevalente:** residenziale
- **Usi presenti:** residenziale permanente
- **Numero alloggi:** 1

Edifici di impianto storico

- **Edifici con tipologie edilizie di base:** edilizia con tipologia incerta ottenuta per trasformazioni di edifici più antichi

Rilievi fotografici



FOTO n° 51439 (scheda)




FOTO n° 51438 (edificio 35486)



Edifici associati alla Scheda:

ID 25005





Informazioni sulla Scheda

Informazioni sulla Scheda

- **Data rilevazione** 30/01/2020
- **Località** AI PEDROCCHI
- **Denominazione** Via Teresa Bandettini

Informazioni sull'Edificio 25005

- **Usò prevalente:** residenziale
- **Usi presenti:** residenziale permanente
- **Numero alloggi:** 1

Edifici di impianto storico

- **Edifici con tipologie edilizie non di base:** villini

Rilievi fotografici



FOTO n° 51441 (scheda)



FOTO n° 51440 (edificio 25005)





Informazioni sulla Scheda

Informazioni sulla Scheda

- **Data rilevazione** 31/01/2020
- **Località** SAN CONCORDIO
- **Denominazione** Via Teresa Bandettini

Informazioni sull'Edificio 14955

- **Usi prevalente:** residenziale
- **Usi presenti:** residenziale permanente
- **Numero alloggi:** 1

Edifici di impianto storico

- **Edifici con tipologie edilizie di base:** edifici con preminenza dei caratteri "in schiera"

Informazioni sull'Edificio 29400

- **Usi prevalente:** accessorio
- **Usi presenti:** accessorio

Manufatti e altri edifici

- **Accessori:** ripostigli, rimessaggi, box

Informazioni sull'Edificio 29401

- **Usi prevalente:** accessorio
- **Usi presenti:** accessorio

Manufatti e altri edifici

- **Accessori:** ripostigli, rimessaggi, box

Informazioni sull'Edificio 36918

- **Usi prevalente:** residenziale
- **Usi presenti:** residenziale permanente
- **Numero alloggi:** 1

Edifici di impianto storico

- **Edifici con tipologie edilizie di base:** edifici con preminenza dei caratteri "in schiera"

Informazioni sull'Edificio 37692

- **Usi prevalente:** residenziale
- **Usi presenti:** residenziale permanente
- **Numero alloggi:** 1

Edifici di impianto storico

- **Edifici con tipologie edilizie di base:** edifici con preminenza dei caratteri "in linea"

FOTO n° 51444 (scheda)




FOTO n° 51445 (scheda)



FOTO n° 51446 (scheda)



FOTO n° 51432 (edificio 14955)



FOTO n° 51443 (edificio 29400)



FOTO n° 51433 (edificio 36918)



FOTO n° 51442 (edificio 36918)



FOTO n° 51434 (edificio 37692)



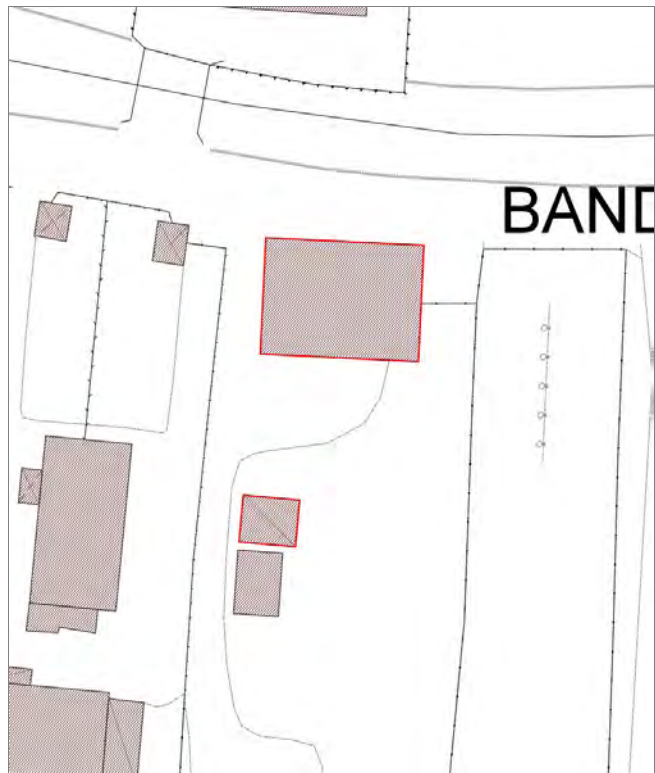
FOTO n° 51435 (edificio 37692)



Edifici associati alla Scheda:

ID 8075 | ID 13393





Informazioni sulla Scheda

Informazioni sulla Scheda

- **Data rilevazione** 31/01/2020
- **Località** SAN CONCORDIO
- **Denominazione** Via Teresa Bandettini

Informazioni sull'Edificio 8075

- **Usò prevalente:** residenziale
- **Usi presenti:** residenziale permanente
- **Numero alloggi:** 1

Edifici di impianto storico

- **Edifici con tipologie edilizie di base:** edifici con preminenza dei caratteri "in schiera"

Informazioni sull'Edificio 13393

- **Usò prevalente:** accessorio
- **Usi presenti:** accessorio

Manufatti e altri edifici

- **Accessori:** ripostigli, rimessaggi, box



FOTO n° 51449 (scheda)



FOTO n° 51090 (edificio 8075)



FOTO n° 51091 (edificio 8075)



FOTO n° 51448 (edificio 8075)



FOTO n° 51447 (edificio 13393)



Edifici associati alla Scheda:
ID 21859 | ID 21860





Informazioni sulla Scheda

Informazioni sulla Scheda

- **Data rilevazione** 31/01/2020
- **Località** SAN DONATO
- **Denominazione** Residenza turistica Corte dei Templari

Informazioni sull'Edificio 21859

- **Usi prevalenti:** turistico-ricettivo
- **Usi presenti:** residenza turistico alberghiera

Edifici di impianto storico

- **Edifici con tipologie edilizie di base:** edilizia con tipologia incerta ottenuta per trasformazioni di edifici più antichi

Informazioni sull'Edificio 21860

- **Usi prevalenti:** turistico-ricettivo
- **Usi presenti:** residenza turistico alberghiera

Edifici di impianto storico

- **Edifici di matrice rurale:** casa colonica isolata



FOTO n° 51454 (scheda)



FOTO n° 51093 (edificio 21859)



FOTO n° 51094 (edificio 21859)



FOTO n° 51095 (edificio 21860)

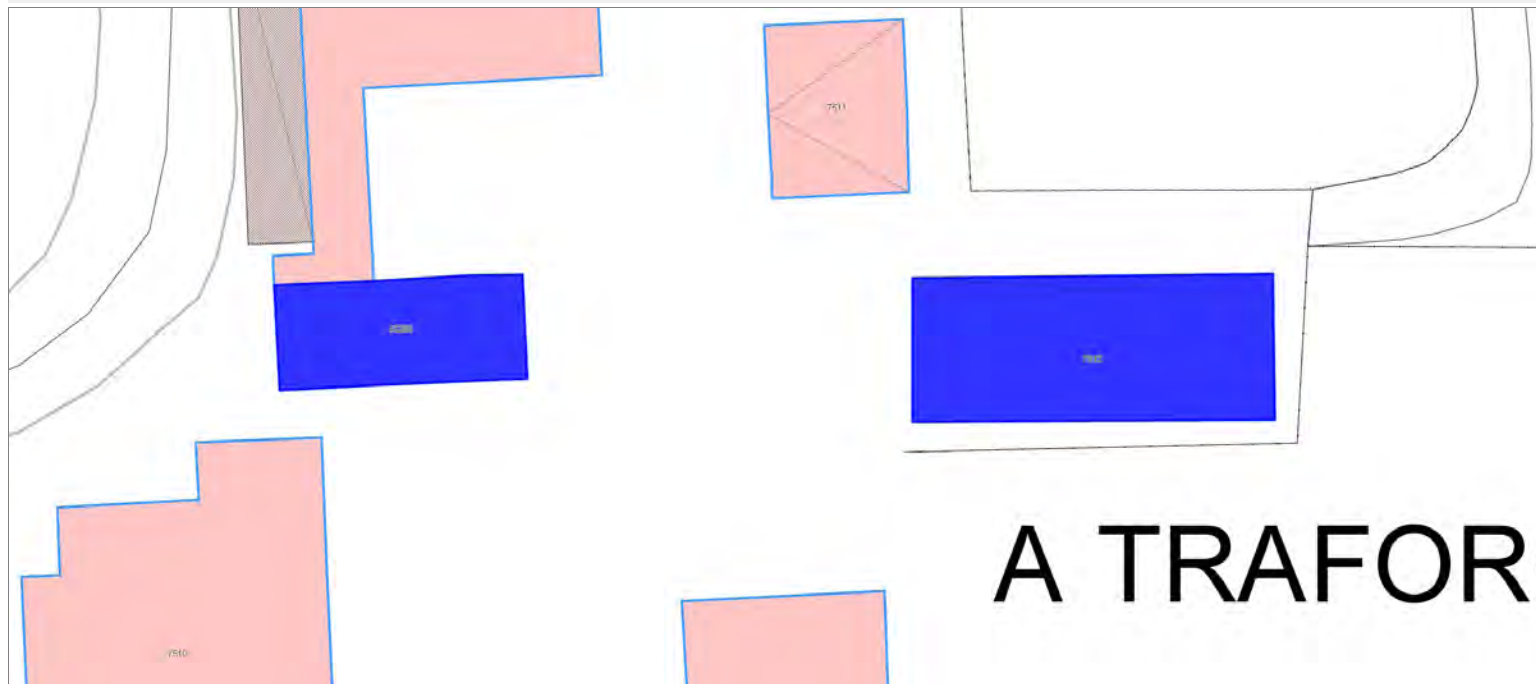


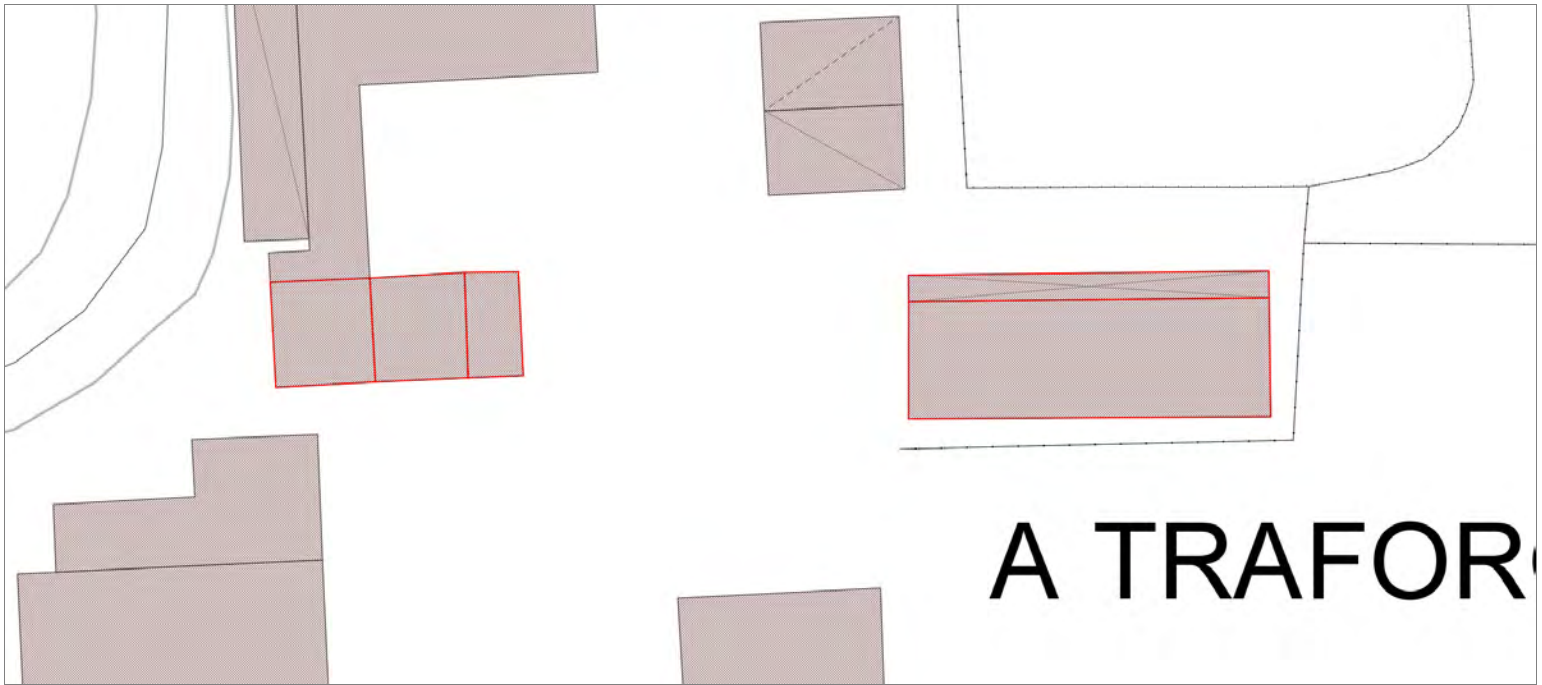
FOTO n° 51453 (edificio 21860)



Edifici associati alla Scheda:

ID 7512 ID 43256





Informazioni sulla Scheda

Informazioni sulla Scheda

- **Data rilevazione** 31/01/2020
- **Non rilevabile:** Non accessibile
- **Località** SAN CONCORDIO
- **Denominazione** Via la Perduta

Informazioni sull'Edificio 7512

- **Usò prevalente:** non rilevabile

Informazioni sull'Edificio 43256

- **Usò prevalente:** non rilevabile

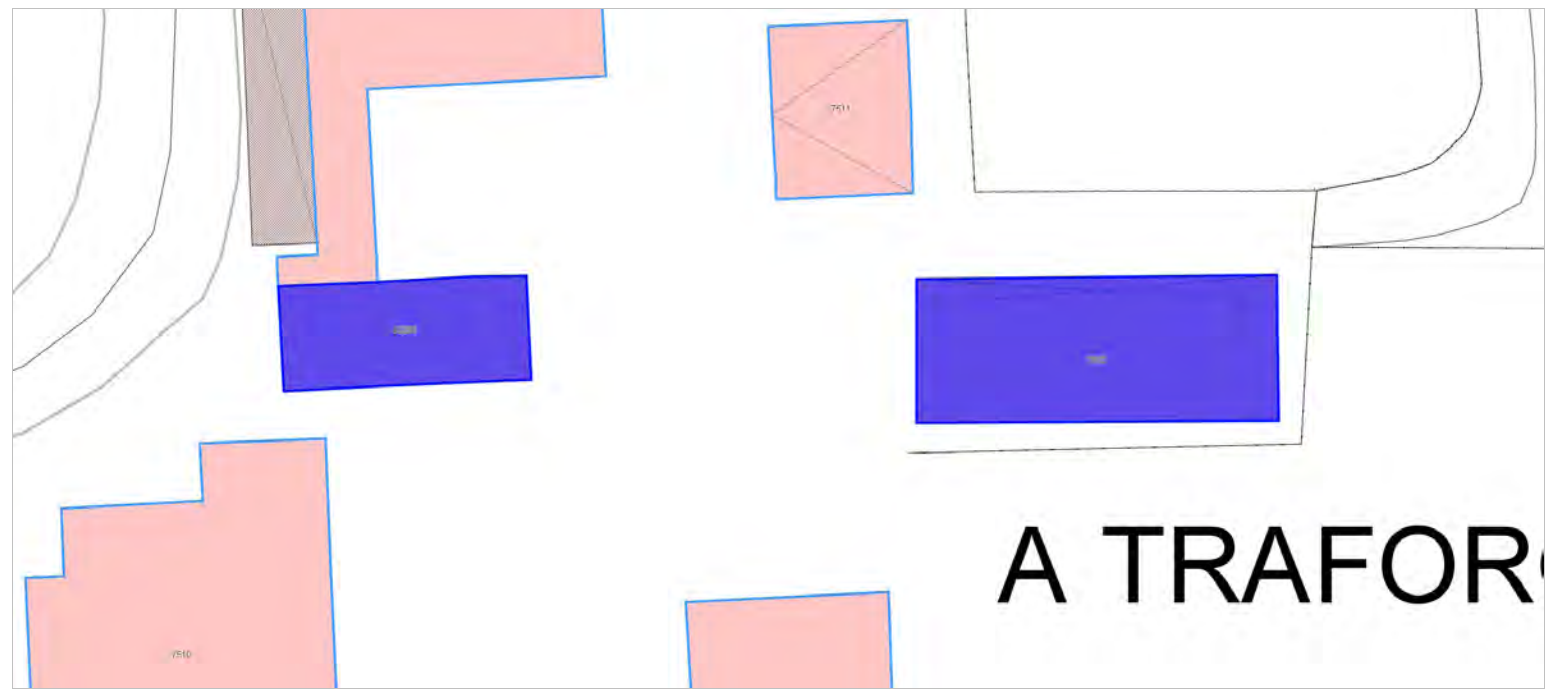

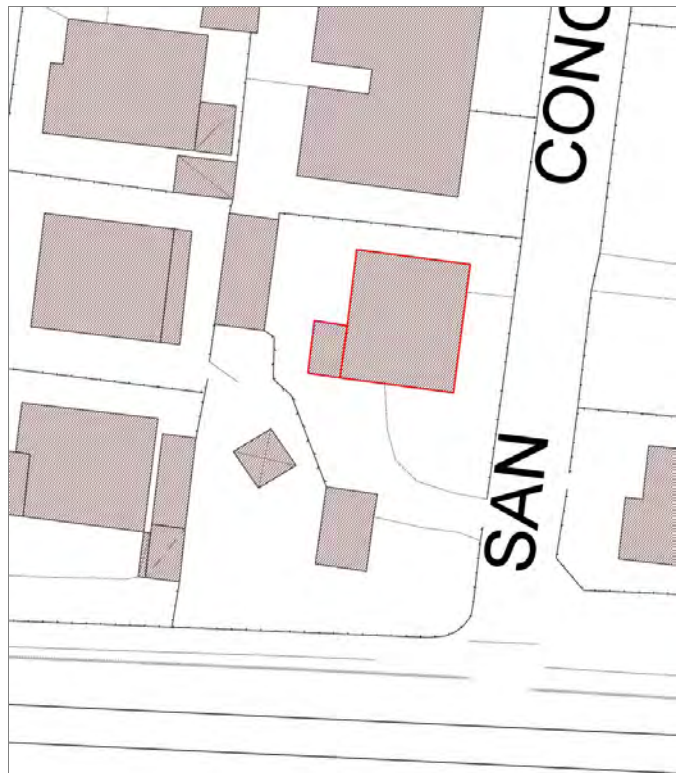


FOTO n° 51465 (scheda)





Informazioni sulla Scheda

Informazioni sulla Scheda

- **Data rilevazione** 31/01/2020
- **Località** SAN CONCORDIO
- **Denominazione** Via delle Tagliate di San Concordio

Informazioni sull'Edificio 37882

- **Usi prevalente:** residenziale
- **Usi presenti:** residenziale permanente
- **Numero alloggi:** 1

Edifici di impianto storico

- **Edifici con tipologie edilizie non di base:** villini

Informazioni sull'Edificio 43263

- **Usi prevalente:** accessorio
- **Usi presenti:** accessorio

Manufatti e altri edifici

- **Accessori:** garage

Informazioni sull'Edificio 43264

- **Usi prevalente:** accessorio
- **Usi presenti:** accessorio

Manufatti e altri edifici

- **Accessori:** ripostigli, rimessaggi, box

Informazioni sull'Edificato Minore 4924

Tipo
tettoia



FOTO n° 51487 (scheda)



FOTO n° 51096 (edificio 37882)



FOTO n° 51486 (edificio 37882)



FOTO n° 51484 (edificio 43263)

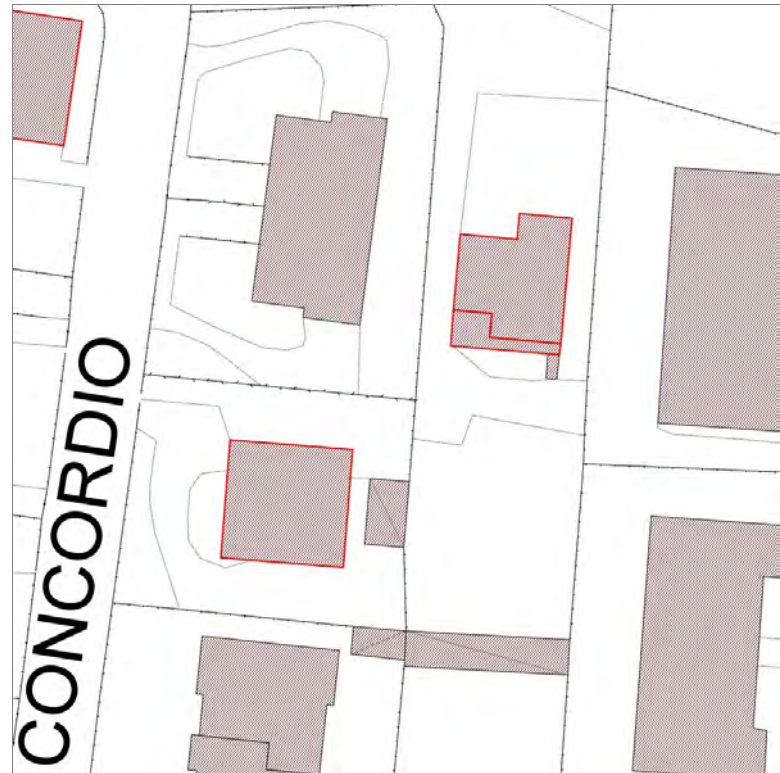


FOTO n° 51485 (edificio minore 4924)



Edifici associati alla Scheda:
ID 38352 | ID 39437 | ID 43265





Informazioni sulla Scheda

Informazioni sulla Scheda

- **Data rilevazione** 31/01/2020
- **Località** SAN CONCORDIO
- **Denominazione** Via delle Tagliate di San Concordio

Informazioni sull'Edificio 38352

- **Uso prevalente:** residenziale
- **Usi presenti:** residenziale permanente
- **Numero alloggi:** 1

Edifici di impianto storico

- **Edifici con tipologie edilizie non di base:** villini

Informazioni sull'Edificio 39437

- **Uso prevalente:** residenziale
- **Usi presenti:** residenziale permanente
- **Numero alloggi:** 1

Edifici di impianto storico

- **Edifici con tipologie edilizie non di base:** villini

Informazioni sull'Edificio 43265

- **Uso prevalente:** accessorio
- **Usi presenti:** accessorio

Manufatti e altri edifici

- **Accessori:** ripostigli, rimessaggi, box



FOTO n° 51489 (scheda)



FOTO n° 51490 (scheda)



FOTO n° 51097 (edificio 38352)



FOTO n° 51488 (edificio 39437)

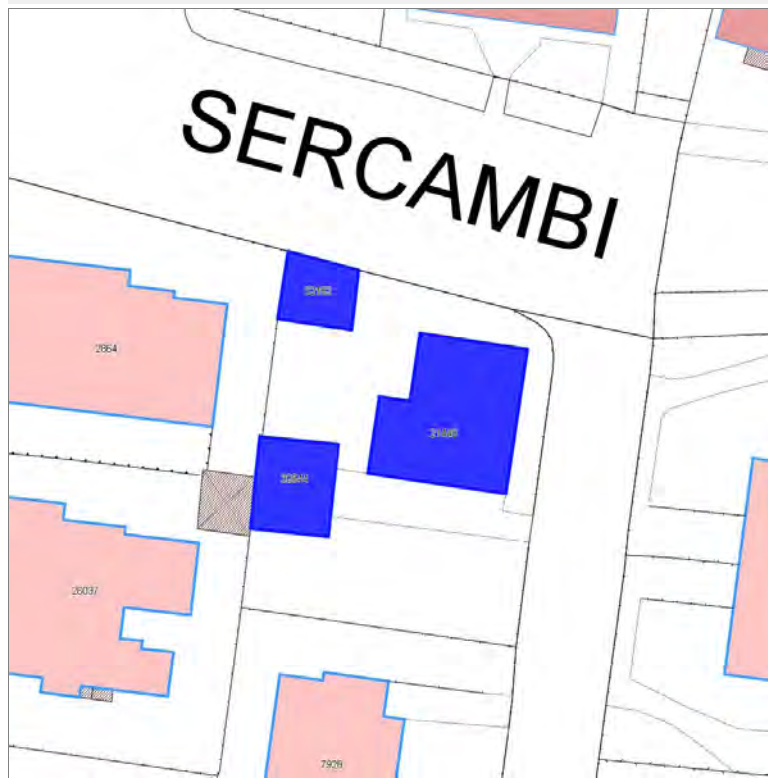


Edifici associati alla Scheda:

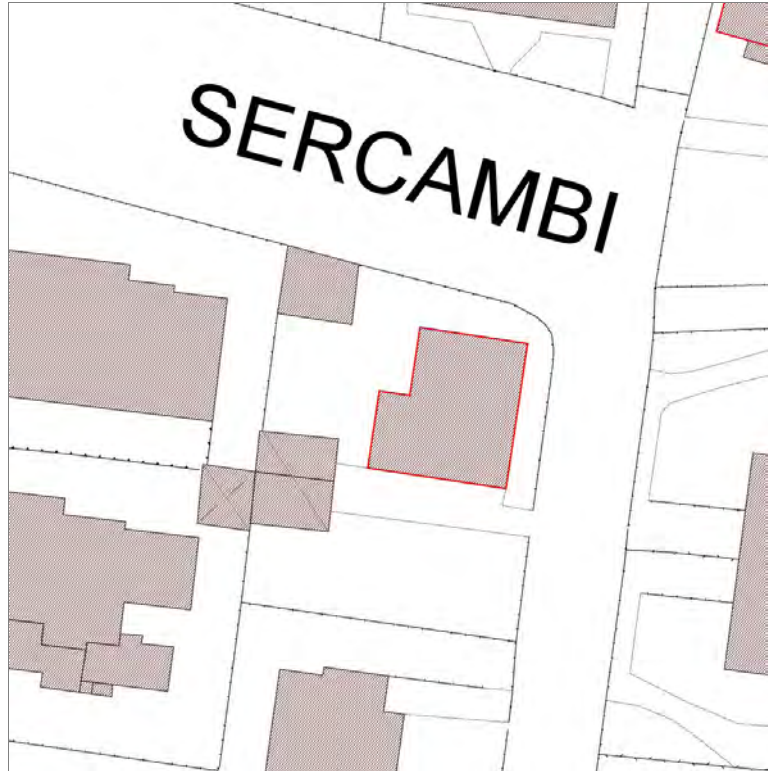
ID 21449 | ID 32182 | ID 32544



SERCAMBI



SERCAMBI



Informazioni sulla Scheda

Informazioni sulla Scheda

- **Data rilevazione** 31/01/2020
- **Località** SAN CONCORDIO
- **Denominazione** Via delle Tagliate di San Concordio

Informazioni sull'Edificio 21449

- **Usi prevalente:** residenziale
- **Usi presenti:** residenziale permanente
- **Numero alloggi:** 1

Edifici di impianto storico

- **Edifici con tipologie edilizie non di base:** villini

Informazioni sull'Edificio 32182

- **Usi prevalente:** accessorio
- **Usi presenti:** accessorio

Manufatti e altri edifici

- **Accessori:** garage

Informazioni sull'Edificio 32544

- **Usi prevalente:** accessorio
- **Usi presenti:** accessorio

Manufatti e altri edifici

- **Accessori:** ripostigli, rimessaggi, box

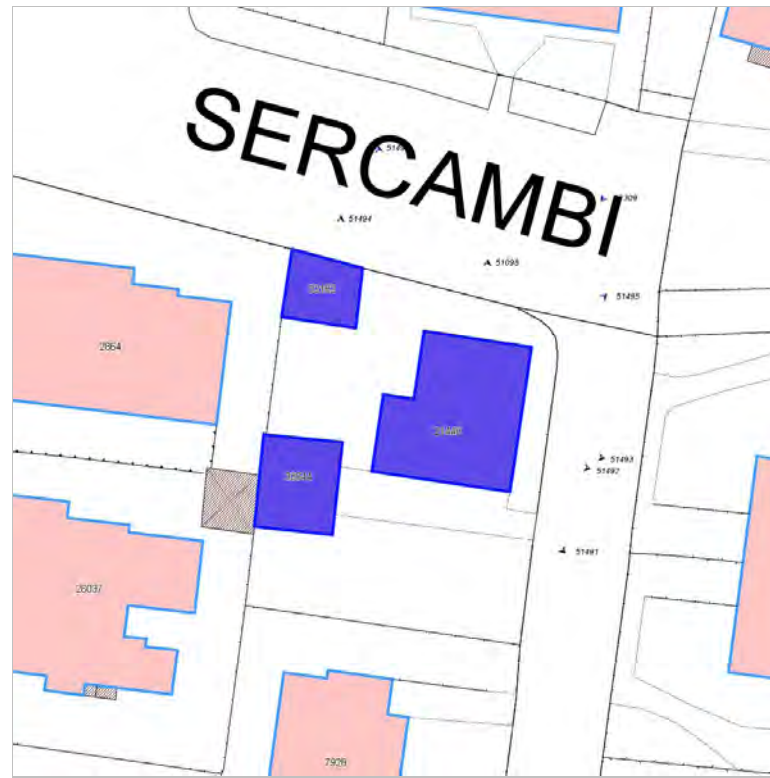


FOTO n° 51495 (scheda)



FOTO n° 51496 (scheda)



FOTO n° 51098 (edificio 21449)



FOTO n° 51491 (edificio 21449)



FOTO n° 51492 (edificio 21449)



FOTO n° 51493 (edificio 21449)



FOTO n° 51494 (edificio 32182)



Edifici associati alla Scheda:

ID 4451 | ID 4452 | ID 9025 | ID 35361 | ID 35362





Informazioni sulla Scheda

Informazioni sulla Scheda

- **Data rilevazione** 31/01/2020
- **Località** SAN CONCORDIO
- **Denominazione** Via Giovanni Sercambi - Via Amos Perducci

Informazioni sull'Edificio 4451

- **Usi prevalenti:** accessorio
- **Usi presenti:** accessorio

Manufatti e altri edifici

- **Accessori:** ripostigli, rimessaggi, box

Informazioni sull'Edificio 4452

- **Usi prevalenti:** residenziale
- **Usi presenti:** residenziale permanente
- **Numero alloggi:** 1

Edifici di impianto storico

- **Edifici con tipologie edilizie non di base:** villini

Informazioni sull'Edificio 9025

- **Usi prevalenti:** residenziale
- **Usi presenti:** residenziale permanente
- **Numero alloggi:** 1

Edifici di impianto storico

- **Edifici con tipologie edilizie non di base:** villini

Informazioni sull'Edificio 35361

- **Usi prevalenti:** accessorio
- **Usi presenti:** accessorio

Manufatti e altri edifici

- **Accessori:** ripostigli, rimessaggi, box

Informazioni sull'Edificio 35362

- **Usi prevalenti:** residenziale
- **Usi presenti:** residenziale permanente
- **Numero alloggi:** 1

Edifici di impianto storico

- **Edifici con tipologie edilizie non di base:** villini



FOTO n° 51500 (scheda)



FOTO n° 51501 (scheda)



FOTO n° 51502 (scheda)



FOTO n° 51503 (scheda)



FOTO n° 51504 (scheda)



FOTO n° 51100 (edificio 4452)



FOTO n° 51099 (edificio 9025)



FOTO n° 51497 (edificio 9025)



FOTO n° 51498 (edificio 35362)

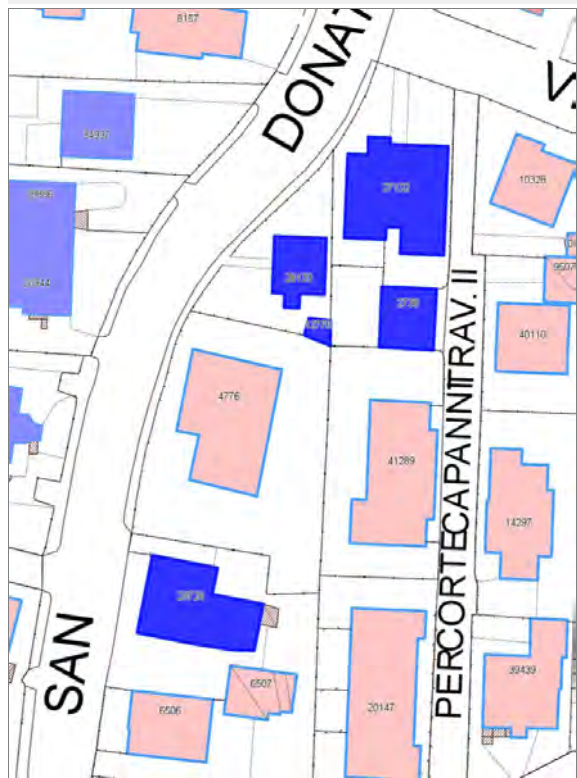


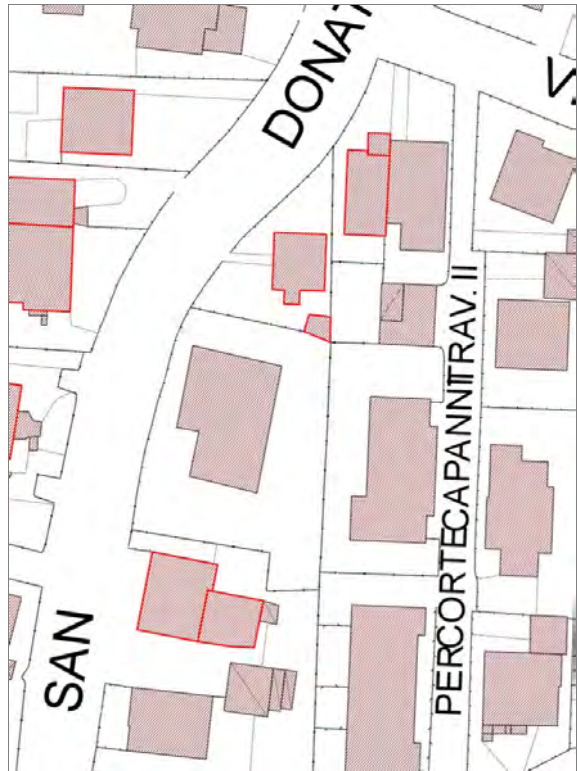
FOTO n° 51499 (edificio 35362)



Edifici associati alla Scheda:

ID 2738 | ID 12776 | ID 26133 | ID 27132 | ID 29720





Informazioni sulla Scheda

Informazioni sulla Scheda

- **Data rilevazione** 31/01/2020
- **Località** SAN DONATO
- **Denominazione** Via San Donato

Informazioni sull'Edificio 2738

- **Usi presenti:** accessorio
- **Manufatti e altri edifici**
 - **Accessori:** garage

Informazioni sull'Edificio 12776

- **Usi prevalenti:** non rilevabile

Informazioni sull'Edificio 26133

- **Usi prevalenti:** residenziale
- **Usi presenti:** residenziale permanente
- **Numero alloggi:** 1
- **Edifici di impianto storico**
 - **Edifici con tipologie edilizie non di base:** villini

Informazioni sull'Edificio 27132

- **Usi prevalenti:** residenziale
- **Usi presenti:** residenziale permanente
- **Numero alloggi:** 1
- **Edifici di impianto storico**
 - **Edifici con tipologie edilizie non di base:** villini

Informazioni sull'Edificio 29720

- **Usi prevalenti:** residenziale
- **Usi presenti:** somministrazione alimenti e bevande; residenziale permanente
- **Numero alloggi:** 2
- **Edifici di impianto storico**
 - **Edifici con tipologie edilizie di base:** edifici con preminenza dei caratteri "in linea"

Rilievi fotografici

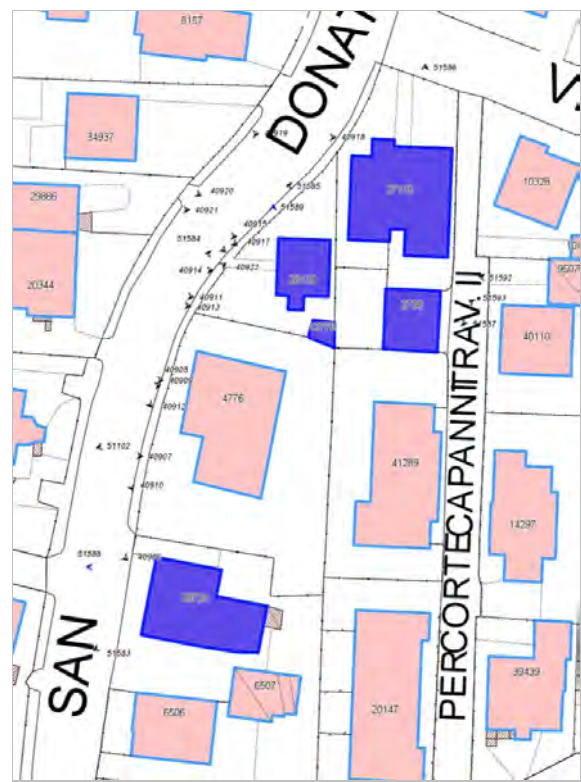


FOTO n° 51588 (scheda)



FOTO n° 51589 (scheda)



FOTO n° 51587 (edificio 2738)



FOTO n° 51584 (edificio 26133)



FOTO n° 51585 (edificio 27132)



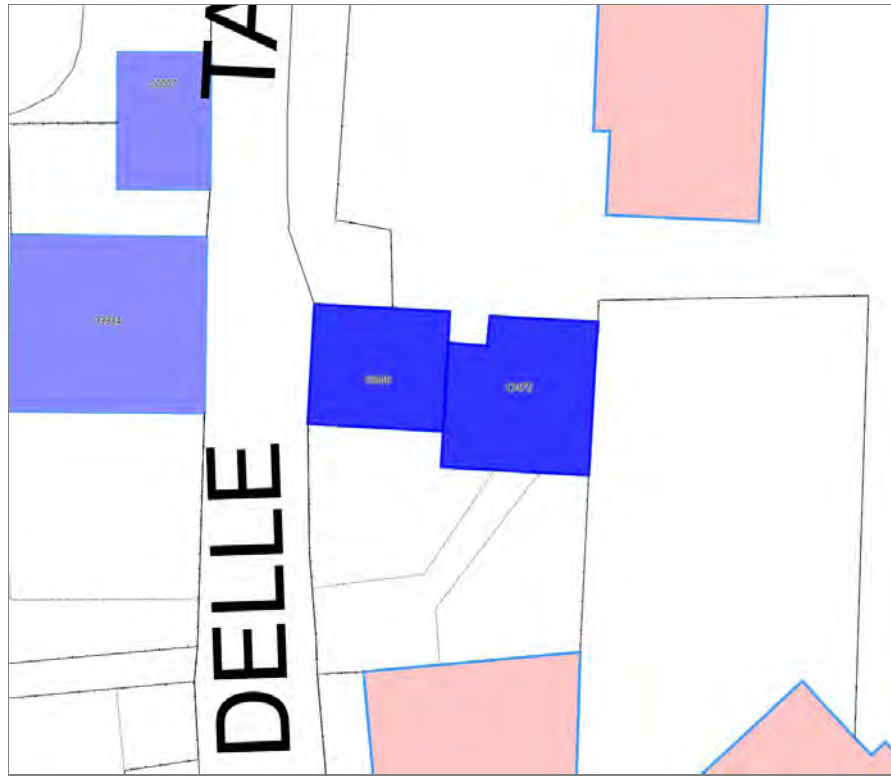
FOTO n° 51586 (edificio 27132)



FOTO n° 51583 (edificio 29720)



Edifici associati alla Scheda:
ID 13475 ID 16649





Informazioni sulla Scheda

Informazioni sulla Scheda

- **Data rilevazione** 31/01/2020
- **Località** SAN CONCORDIO
- **Denominazione** Agglomerato storico di Via delle Tagliate

Informazioni sull'Edificio 13475

- **Usi prevalente:** residenziale
- **Usi presenti:** residenziale permanente

Edifici di impianto storico

- **Edifici con tipologie edilizie di base:** edifici con preminenza dei caratteri "in schiera"

Informazioni sull'Edificio 16649

- **Usi prevalente:** residenziale
- **Usi presenti:** residenziale permanente
- **Numero alloggi:** 2

Edifici di impianto storico

- **Edifici con tipologie edilizie di base:** edifici con preminenza dei caratteri "in schiera"

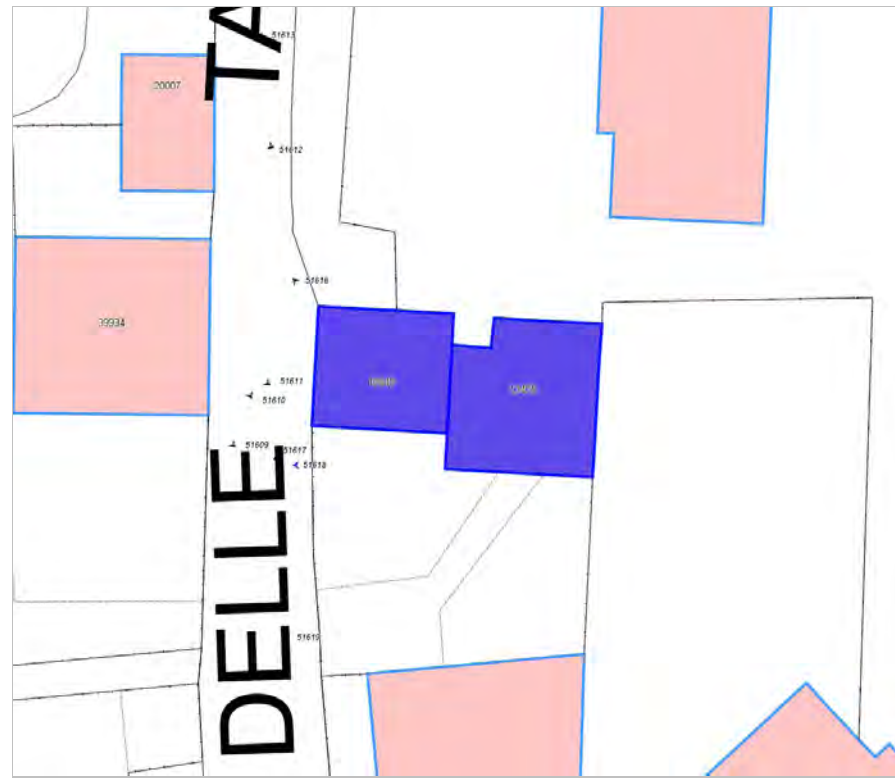


FOTO n° 51618 (scheda)



FOTO n° 51619 (scheda)



FOTO n° 51616 (edificio 16649)



FOTO n° 51617 (edificio 16649)

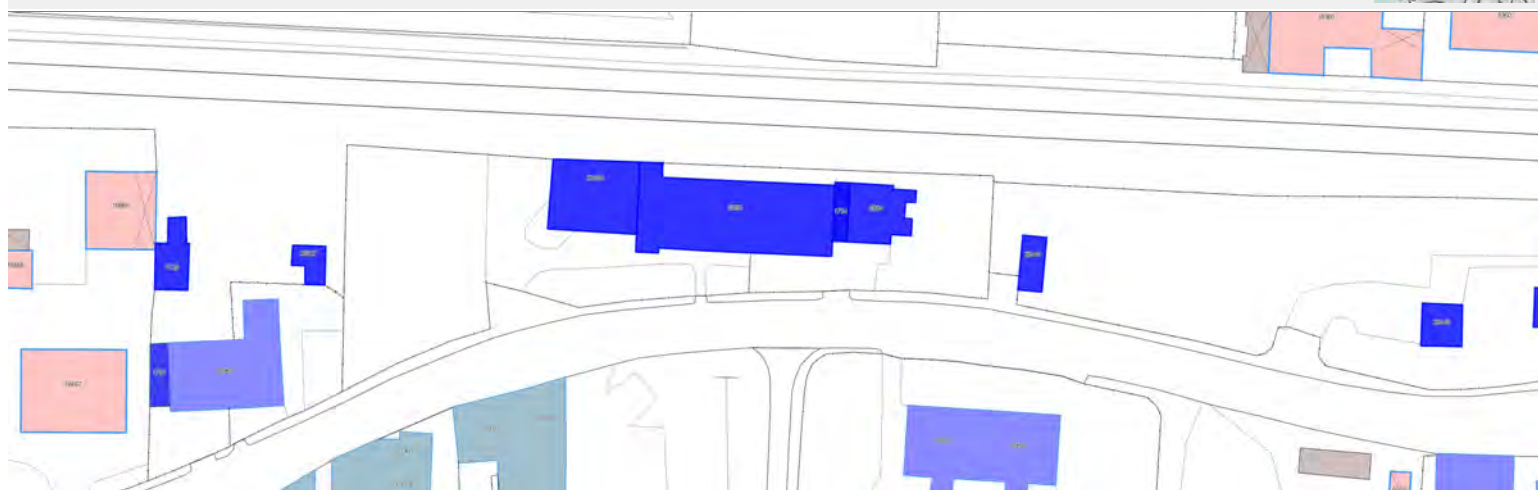


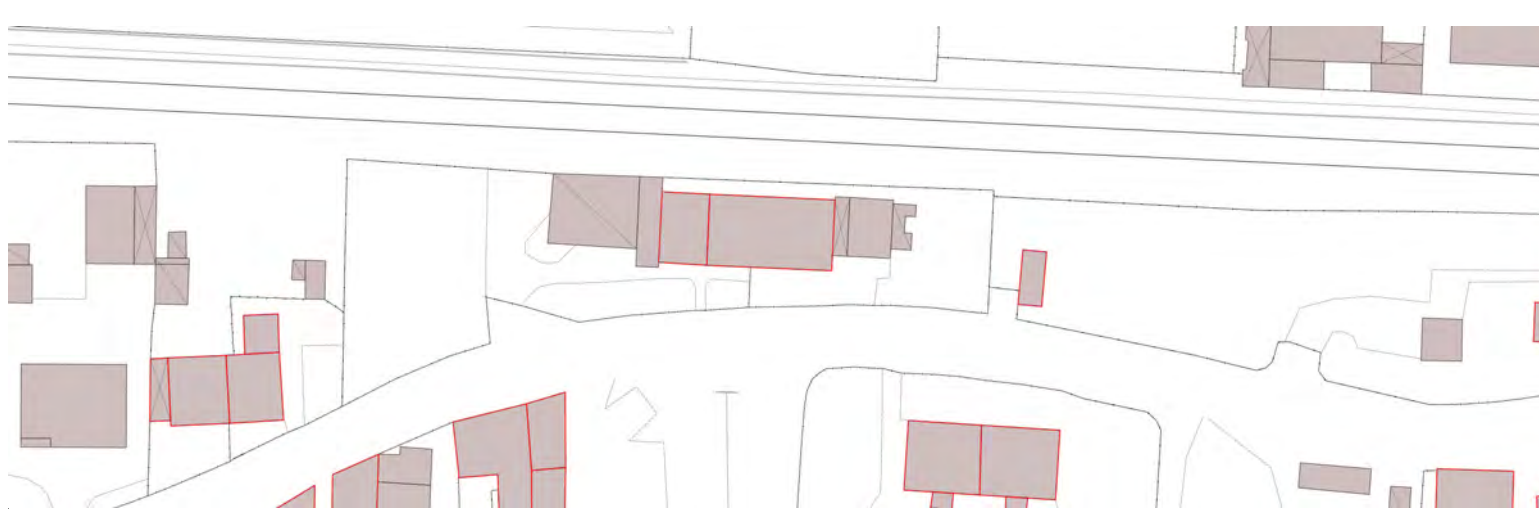
Edifici associati alla Scheda:

ID 6094 ID 6095 ID 7728 ID 17054 ID 28440 ID 28441 ID 32463 ID 35927

Edificati Minori associati alla Scheda:

ID 1754





Informazioni sulla Scheda

Informazioni sulla Scheda

- Data rilevazione 31/01/2020
- Località SAN DONATO
- Denominazione Via San Donato

Informazioni sull'Edificio 6094

- **Uso prevalente:** accessorio
 - **Usi presenti:** accessorio
- Manufatti e altri edifici
- **Accessori:** garage

Informazioni sull'Edificio 6095

- **Uso prevalente:** residenziale
 - **Usi presenti:** residenziale permanente
 - **Numero alloggi:** 2
- Edifici di impianto storico
- **Edifici con tipologie edilizie di base:** edifici con preminenza dei caratteri "in linea"

Informazioni sull'Edificio 7728

- **Uso prevalente:** accessorio
 - **Usi presenti:** accessorio
- Manufatti e altri edifici
- **Accessori:** ripostigli, rimessaggi, box

Informazioni sull'Edificio 17054

- **Uso prevalente:** residenziale
 - **Usi presenti:** residenziale permanente
 - **Numero alloggi:** 1
- Edifici di impianto storico
- **Edifici con tipologie edilizie non di base:** villini

Informazioni sull'Edificio 28440

- **Uso prevalente:** accessorio
 - **Usi presenti:** accessorio
- Manufatti e altri edifici
- **Accessori:** ripostigli, rimessaggi, box

Informazioni sull'Edificio 28441

- **Uso prevalente:** accessorio
 - **Usi presenti:** accessorio
- Manufatti e altri edifici
- **Accessori:** ripostigli, rimessaggi, box

Informazioni sull'Edificio 32463

- **Uso prevalente:** accessorio
 - **Usi presenti:** accessorio
- Manufatti e altri edifici
- **Accessori:** ripostigli, rimessaggi, box

Informazioni sull'Edificio 35927

- **Uso prevalente:** non rilevabile

Informazioni sull'Edificato Minore 1754

Tipo
tettoia

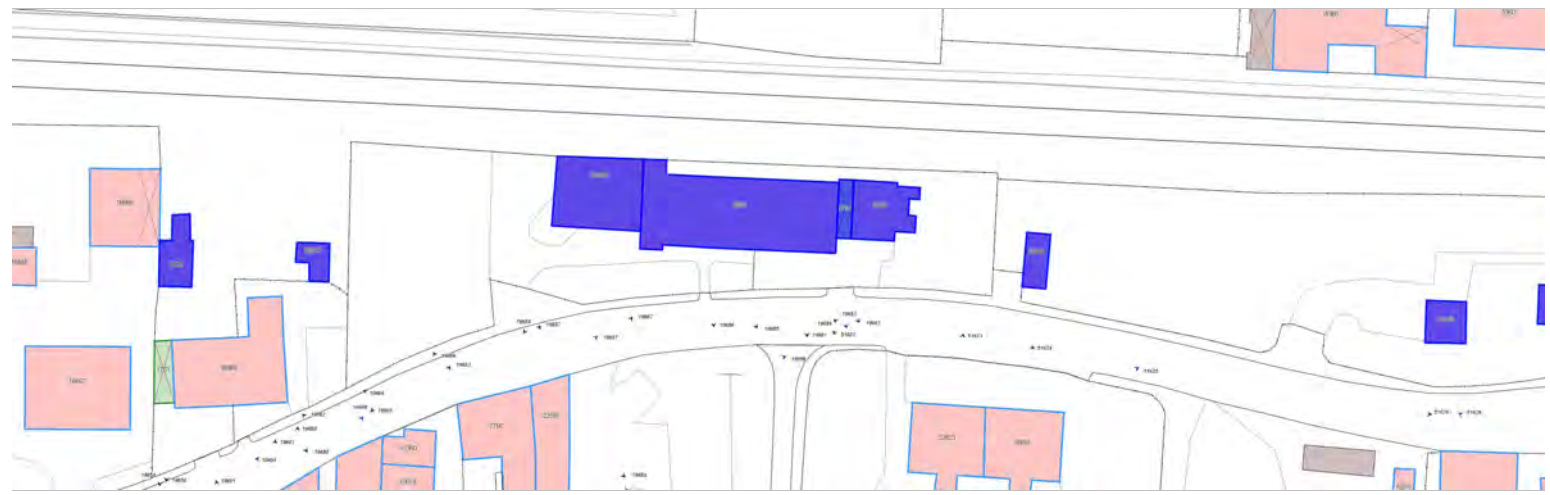


FOTO n° 51621 (scheda)



FOTO n° 51622 (scheda)



FOTO n° 19604 (edificio 6094)



FOTO n° 19681 (edificio 6095)



FOTO n° 19682 (edificio 6095)



FOTO n° 19685 (edificio 6095)



FOTO n° 19686 (edificio 6095)



FOTO n° 19659 (edificio 7728)



FOTO n° 51620 (edificio 17054)



FOTO n° 19688 (edificio 32463)



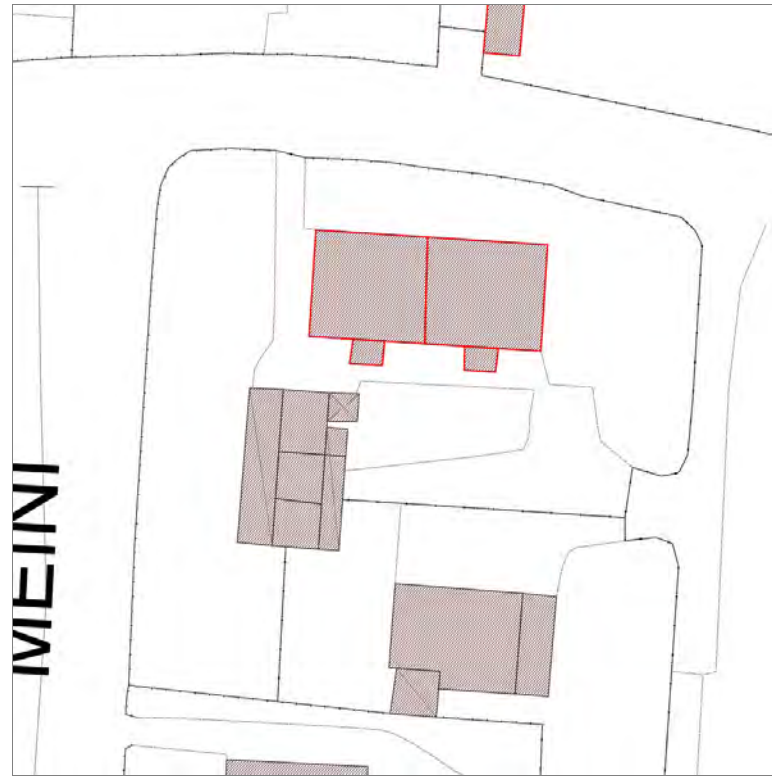
FOTO n° 19683 (edificio minore 1754)



Edifici associati alla Scheda:

ID 22823 | ID 22824 | ID 30861





Informazioni sulla Scheda

Informazioni sulla Scheda

- **Data rilevazione** 31/01/2020
- **Località** SAN DONATO
- **Denominazione** Via San Donato

Informazioni sull'Edificio 22823

- **Uso prevalente:** residenziale
- **Usi presenti:** residenziale permanente
- **Numero alloggi:** 1

Edifici di impianto storico

- **Edifici con tipologie edilizie non di base:** villini

Informazioni sull'Edificio 22824

- **Uso prevalente:** accessorio
- **Usi presenti:** accessorio

Manufatti e altri edifici

- **Accessori:** ripostigli, rimessaggi, box

Informazioni sull'Edificio 30861

- **Uso prevalente:** residenziale
- **Usi presenti:** residenziale permanente
- **Numero alloggi:** 1

Edifici di impianto storico

- **Edifici con tipologie edilizie non di base:** villini

Rilievi fotografici



FOTO n° 51625 (scheda)



FOTO n° 51623 (edificio 22823)



FOTO n° 51624 (edificio 30861)



Edifici associati alla Scheda:

ID 22719 | ID 32491 | ID 32492





Informazioni sulla Scheda

Informazioni sulla Scheda

- **Data rilevazione** 31/01/2020
- **Località** SAN DONATO
- **Denominazione** Via San Donato

Informazioni sull'Edificio 22719

- **Usò prevalente:** residenziale
- **Usi presenti:** residenziale permanente
- **Numero alloggi:** 2

Edifici di impianto storico

- **Edifici con tipologie edilizie di base:** edifici con preminenza dei caratteri "in linea"

Informazioni sull'Edificio 32491

- **Usò prevalente:** non rilevabile
- **Usi presenti:** non rilevabile

Edifici di impianto storico

- **Edifici di matrice rurale:** fienili, stalle, manufatti di rimessaggio, ecc.

Informazioni sull'Edificio 32492

- **Usò prevalente:** residenziale
- **Usi presenti:** residenziale permanente
- **Numero alloggi:** 1

Edifici di impianto storico

- **Edifici con tipologie edilizie di base:** edifici con preminenza dei caratteri "in linea"

Rilievi fotografici



FOTO n° 51629 (scheda)



FOTO n° 51626 (edificio 22719)



FOTO n° 51627 (edificio 32492)



FOTO n° 51628 (edificio 32492)



Edifici associati alla Scheda:

ID 20723





Informazioni sulla Scheda

Informazioni sulla Scheda

- **Data rilevazione** 31/01/2020
- **Località** SAN DONATO
- **Denominazione** Via San Donato

Informazioni sull'Edificio 20723

- **Usò prevalente:** accessorio
- **Usi presenti:** accessorio

Manufatti e altri edifici

- **Accessori:** garage

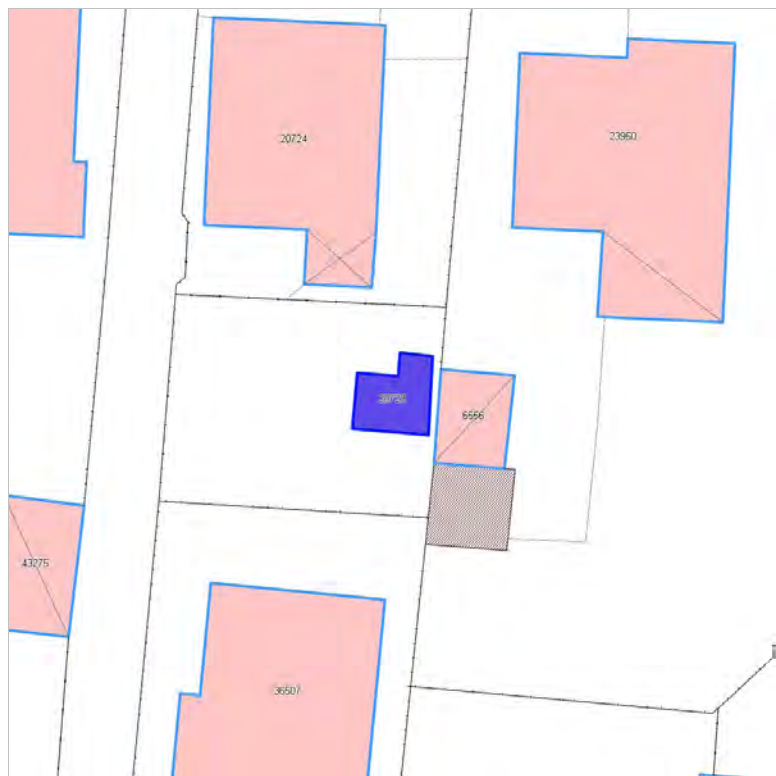


FOTO n° 51636 (scheda)



Edifici associati alla Scheda:

ID 36373





Informazioni sulla Scheda

Informazioni sulla Scheda

- **Data rilevazione** 31/01/2020
- **Località** SAN DONATO
- **Denominazione** Via San Donato

Informazioni sull'Edificio 36373

- **Usò prevalente:** non rilevabile
- **Usi presenti:** non rilevabile

Manufatti e altri edifici

- **Accessori:** ripostigli, rimessaggi, box



FOTO n° 51638 (scheda)



FOTO n° 51639 (scheda)



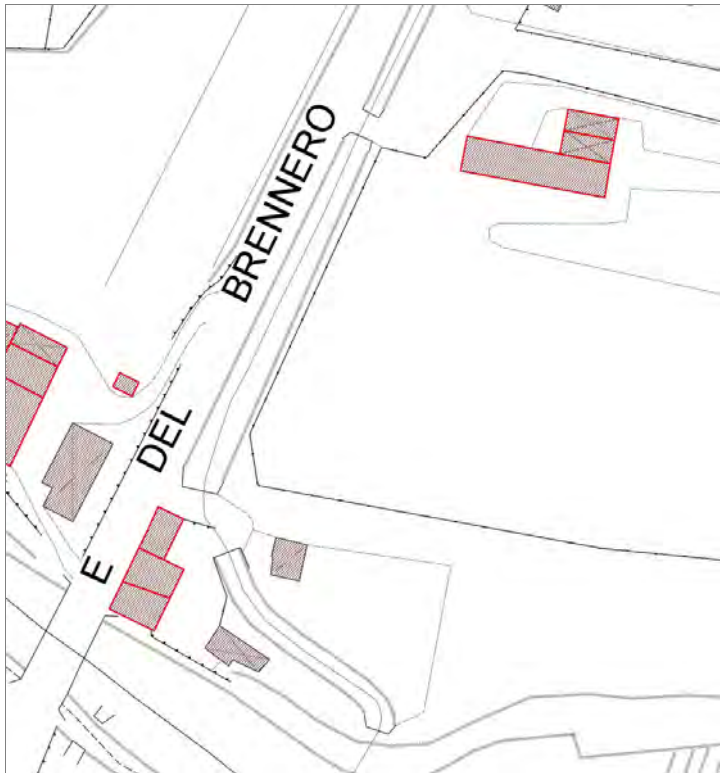
Edifici associati alla Scheda:

ID 6959 | ID 36264 | ID 40011

Edificati Minori associati alla Scheda:

ID 4802 | ID 4804 | ID 4805





Informazioni sulla Scheda

Informazioni sulla Scheda

- **Data rilevazione** 31/01/2020
- **Località** MASSA PISANA
- **Denominazione** Ponte Guappero

Informazioni sull'Edificio 6959

- **Usi prevalenti:** non in uso
- **Usi presenti:** dismesso

Edifici di impianto storico

- **Edifici di matrice rurale:** casa colonica isolata

Informazioni sull'Edificio 36264

- **Usi prevalenti:** residenziale
- **Usi presenti:** residenziale permanente
- **Numero alloggi:** 1

Edifici di impianto storico

- **Edifici con tipologie edilizie di base:** edifici con preminenza dei caratteri "in linea"

Informazioni sull'Edificio 40011

- **Usi prevalenti:** residenziale
- **Usi presenti:** residenziale permanente
- **Numero alloggi:** 1

Edifici di impianto storico

- **Edifici con tipologie edilizie di base:** edifici con preminenza dei caratteri "in linea"

Informazioni sull'Edificato Minore 4802

Tipo
tettoia

Informazioni sull'Edificato Minore 4804

Tipo
garage, box auto

Informazioni sull'Edificato Minore 4805

Tipo
tettoia



FOTO n° 51640 (scheda)



FOTO n° 51641 (scheda)



FOTO n° 51642 (scheda)



FOTO n° 48170 (edificio 6959)



FOTO n° 48171 (edificio 6959)



FOTO n° 48176 (edificio 36264)



FOTO n° 48177 (edificio 36264)



FOTO n° 48174 (edificio 40011)



FOTO n° 48175 (edificio 40011)



FOTO n° 48172 (edificato minore 4802)



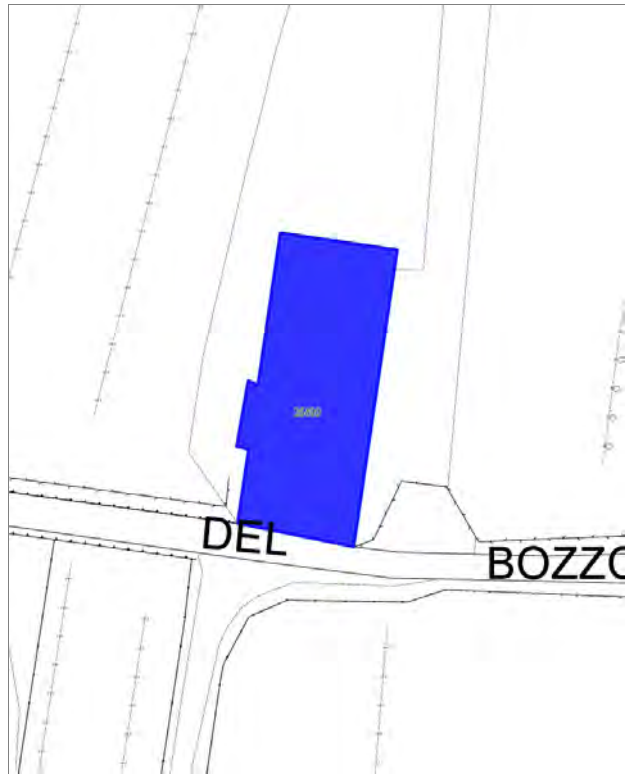
FOTO n° 48178 (edificato minore 4804)

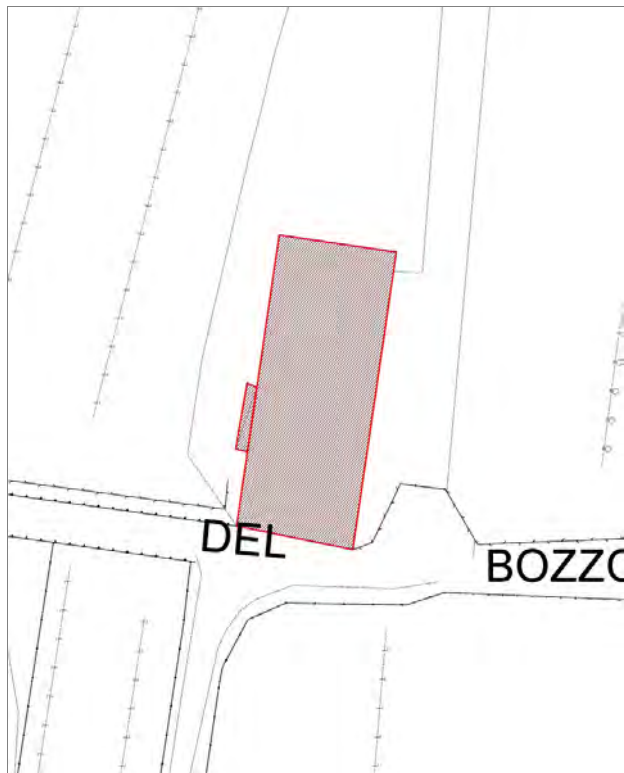


FOTO n° 48179 (edificato minore 4805)



Edifici associati alla Scheda:
ID 25493





Informazioni sulla Scheda

Informazioni sulla Scheda

- **Data rilevazione** 31/01/2020
- **Località** SAN LORENZO A VACCOLI
- **Denominazione** via del Bozzone

Informazioni sull'Edificio 25493

- **Usi prevalenti:** residenziale
- **Usi presenti:** residenziale permanente

Edifici di impianto storico

- **Edifici di matrice rurale:** casa colonica isolata

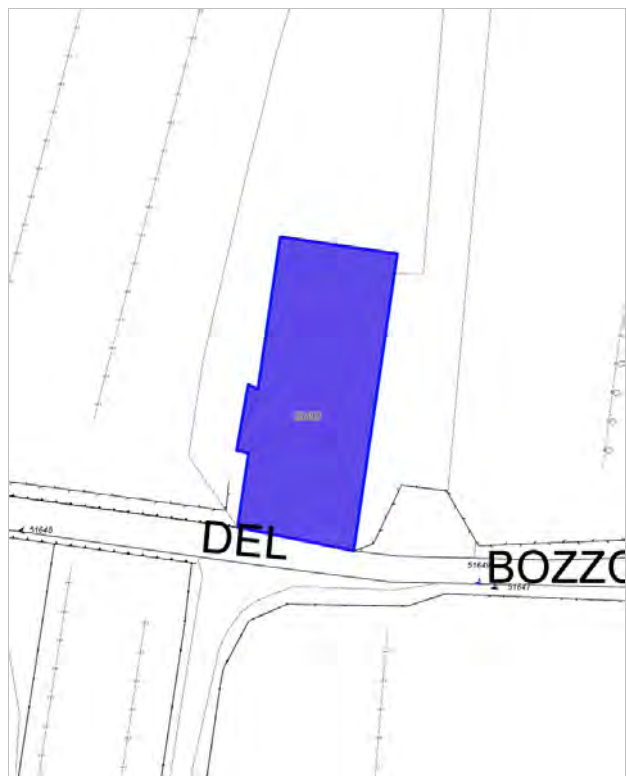


FOTO n° 51649 (scheda)



FOTO n° 51650 (scheda)



FOTO n° 51647 (edificio 25493)

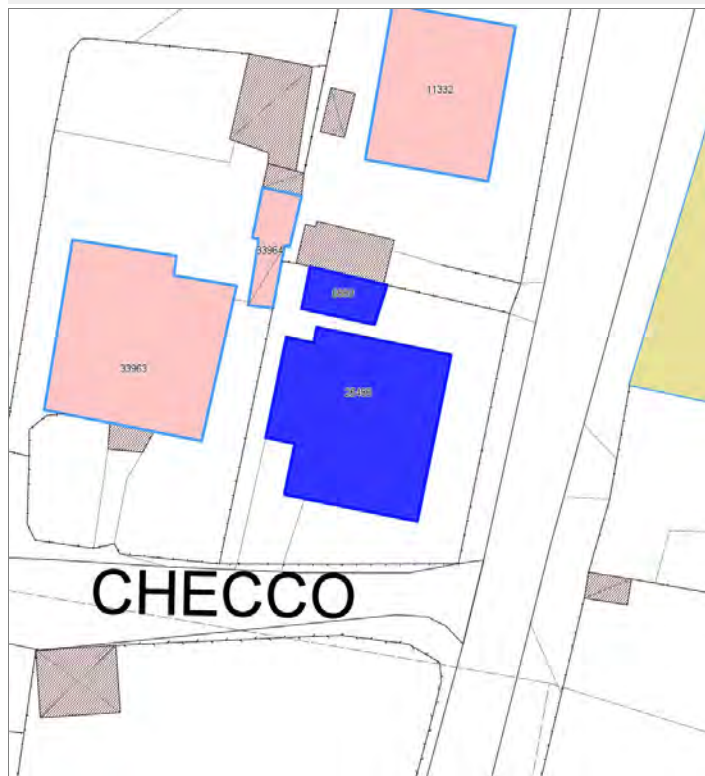


FOTO n° 51648 (edificio 25493)



Edifici associati alla Scheda:

ID 6889 | ID 25486





Informazioni sulla Scheda

Informazioni sulla Scheda

- **Data rilevazione** 31/01/2020
- **Località** SAN LORENZO A VACCOLI
- **Denominazione** via di santa Maria del Giudice

Informazioni sull'Edificio 6889

- **Uso prevalente:** non rilevabile

Informazioni sull'Edificio 25486

- **Uso prevalente:** residenziale
- **Usi presenti:** residenziale permanente
- **Numero alloggi:** 1

Edifici di impianto storico

- **Edifici con tipologie edilizie non di base:** villini

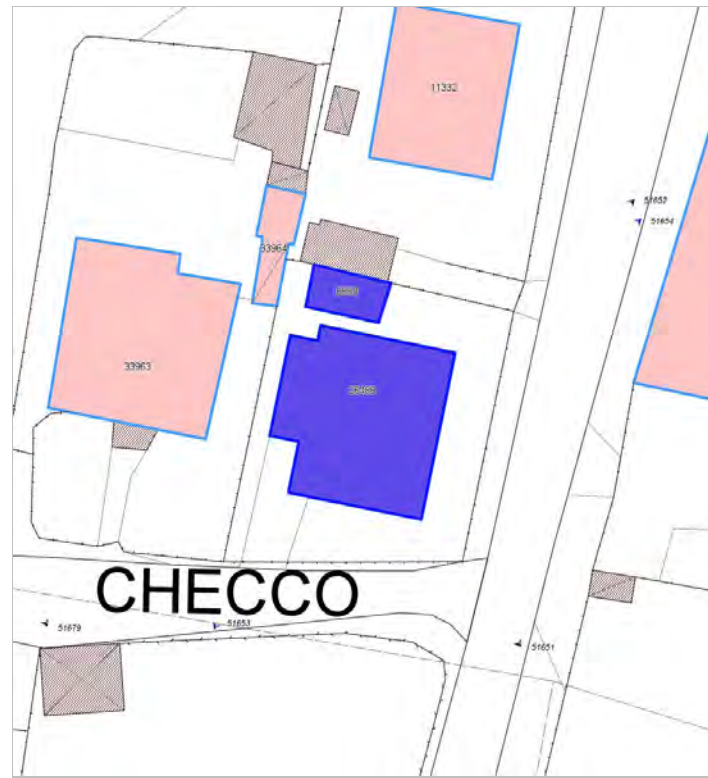


FOTO n° 51653 (scheda)



FOTO n° 51654 (scheda)



FOTO n° 51651 (edificio 25486)



FOTO n° 51652 (edificio 25486)



Edifici associati alla Scheda:
ID 12727





Informazioni sulla Scheda

Informazioni sulla Scheda

- **Data rilevazione** 31/01/2020
- **Località** SAN LORENZO A VACCOLI
- **Denominazione** via nuova per Pisa

Informazioni sull'Edificio 12727

- **Usi prevalenti:** residenziale
- **Usi presenti:** residenziale permanente

Edifici di impianto storico

- **Edifici di matrice rurale:** casa padronale



FOTO n° 51657 (scheda)



FOTO n° 51658 (scheda)



FOTO n° 51655 (edificio 12727)

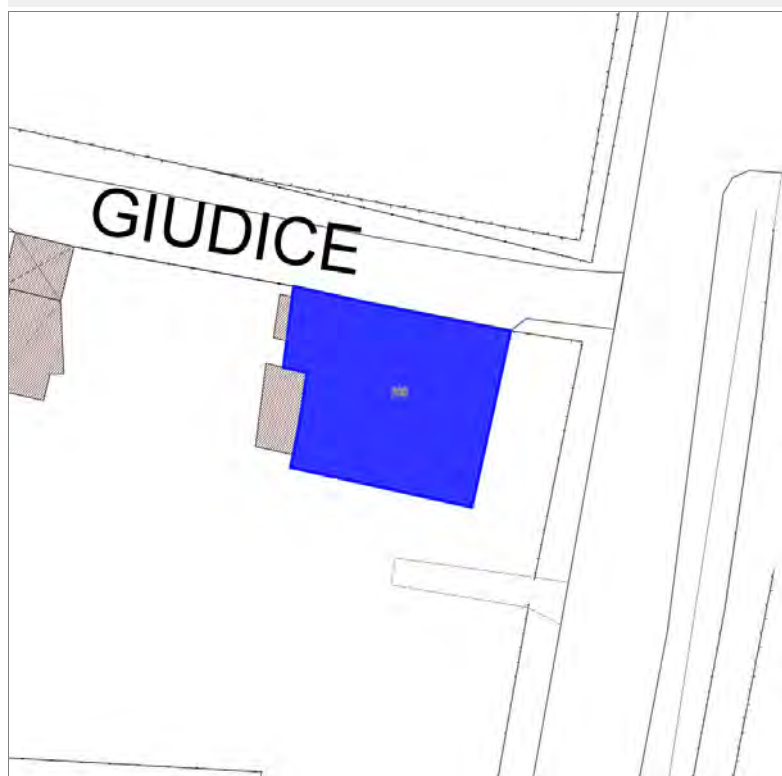


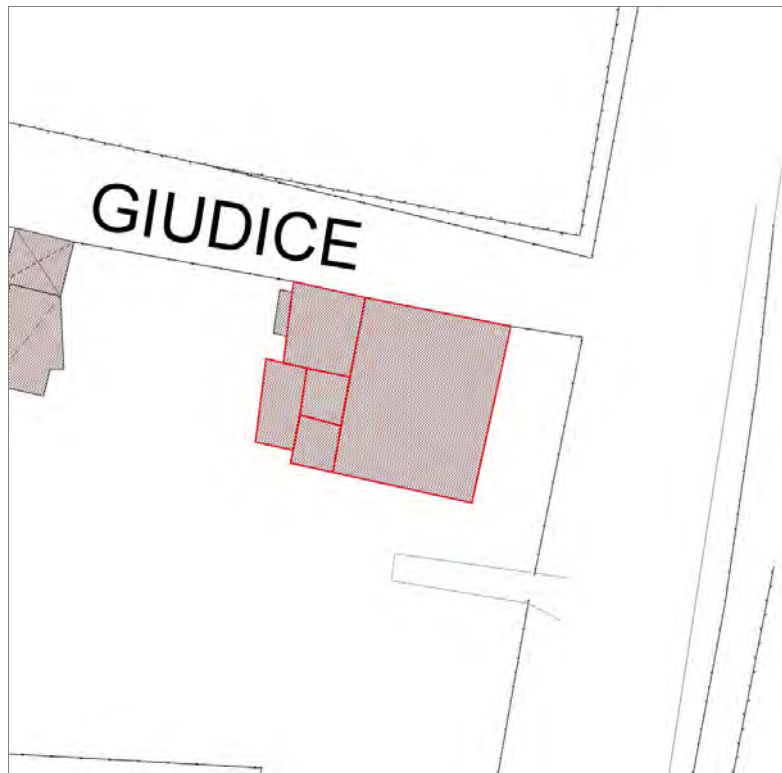
FOTO n° 51656 (edificio 12727)



Edifici associati alla Scheda:

ID 705





Informazioni sulla Scheda

Informazioni sulla Scheda

- **Data rilevazione** 31/01/2020
- **Località** SAN LORENZO A VACCOLI
- **Denominazione** via di Santa Maria del Giudice

Informazioni sull'Edificio 705

- **Usò prevalente:** residenziale
- **Usi presenti:** residenziale permanente
- **Numero alloggi:** 1

Edifici di impianto storico

- **Edifici con tipologie edilizie di base:** edifici con preminenza dei caratteri "in linea"

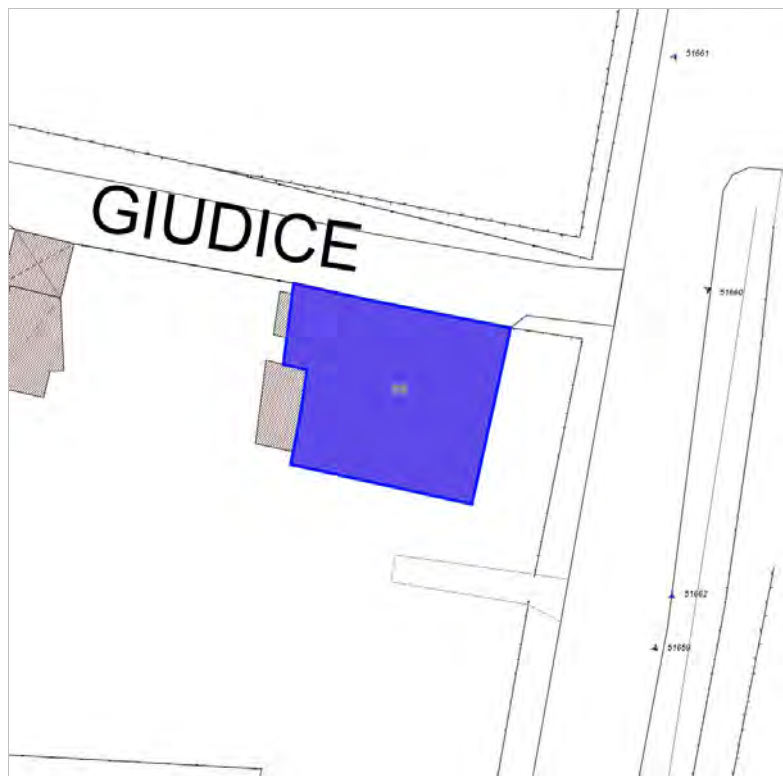


FOTO n° 51661 (scheda)



FOTO n° 51662 (scheda)



FOTO n° 51659 (edificio 705)



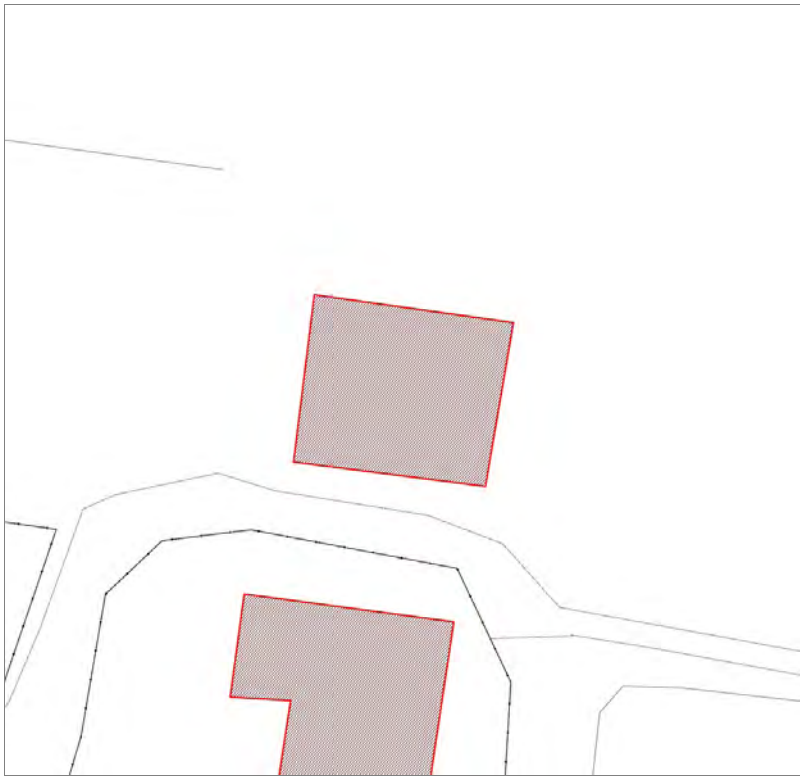
FOTO n° 51660 (edificio 705)



Edifici associati alla Scheda:

ID 18889





Informazioni sulla Scheda

Informazioni sulla Scheda

- **Data rilevazione** 31/01/2020
- **Località** MASSA PISANA
- **Denominazione** Al Laucci

Informazioni sull'Edificio 18889

- **Usò prevalente:** turistico-ricettivo
- **Usi presenti:** residenza turistico alberghiera

Edifici di impianto storico

- **Edifici di matrice rurale:** fienili, stalle, manufatti di rimessaggio, ecc.



FOTO n° 51664 (scheda)



FOTO n° 51663 (edificio 18889)



Edifici associati alla Scheda:

ID 18888





Informazioni sulla Scheda

Informazioni sulla Scheda

- **Data rilevazione** 31/01/2020
- **Località** MASSA PISANA
- **Denominazione** Al Laucci

Informazioni sull'Edificio 18888

- **Usi prevalente:** turistico-ricettivo
- **Usi presenti:** residenza turistico alberghiera

Edifici di impianto storico

- **Edifici di matrice rurale:** casa colonica isolata



FOTO n° 51666 (scheda)



FOTO n° 51665 (edificio 18888)

