

PIANO OPERATIVO

QUADRO CONOSCITIVO

EDIFICI
SPARSI DI
IMPIANTO
STORICO

QC.III

10-08

INDAGINI E SCHEDATURE DEGLI INSEDIAMENTI STORICI E DEGLI INSEDIAMENTI SPECIALISTICI IN TERRITORIO RURALE. ATLANTI DI DETTAGLIO

SCHEDATURA DI DETTAGLIO

Edifici associati alla Scheda:

ID 34032





Informazioni sulla Scheda

Informazioni sulla Scheda

- **Data rilevazione** 31/01/2020
- **Non rilevabile:** Non Accessibile
- **Località** MASSA PISANA
- **Denominazione** Strada vicinale dei Laucci

Informazioni sull'Edificio 34032

- **Usò prevalente:** non rilevabile

Edifici associati alla Scheda:

ID 10527 | ID 34031 | ID 44263 | ID 44264





Informazioni sulla Scheda

Informazioni sulla Scheda

- **Data rilevazione** 31/01/2020
- **Località** MASSA PISANA
- **Denominazione** Strada Vicinale dei Laucci

Informazioni sull'Edificio 10527

- **Usi prevalente:** turistico-ricettivo
- **Usi presenti:** non in uso; residenza turistico alberghiera

Edifici di impianto storico

- **Edifici di matrice rurale:** casa padronale

Informazioni sull'Edificio 34031

- **Usi prevalente:** turistico-ricettivo
- **Usi presenti:** residenza turistico alberghiera

Edifici di impianto storico

- **Edifici con tipologie edilizie di base:** edifici in linea organizzati in complessi plurifamiliari

Informazioni sull'Edificio 44263

- **Usi prevalente:** turistico-ricettivo
- **Usi presenti:** residenza turistico alberghiera

Edifici di impianto storico

- **Edifici di matrice rurale:** fienili, stalle, manufatti di rimessaggio, ecc.

Informazioni sull'Edificio 44264

Manufatti e altri edifici

- **beni storico culturali a corredo degli edifici:** cappelle



FOTO n° 51672 (scheda)



FOTO n° 51673 (scheda)



FOTO n° 51671 (edificio 10527)



FOTO n° 51667 (edificio 34031)



FOTO n° 51668 (edificio 34031)



FOTO n° 57591 (edificio 44263)



FOTO n° 51670 (edificio 44264)



Edifici associati alla Scheda:
ID 884





Informazioni sulla Scheda

Informazioni sulla Scheda

- **Data rilevazione** 31/01/2020
- **Località** MASSA PISANA
- **Denominazione** strada Vicinale dei Laucci

Informazioni sull'Edificio 884

- **Usi prevalenti:** non rilevabile
- **Usi presenti:** non rilevabile

Manufatti e altri edifici

- **Accessori:** altro

Edifici associati alla Scheda:

ID 883





Informazioni sulla Scheda

Informazioni sulla Scheda

- **Data rilevazione** 31/01/2020
- **Località** MASSA PISANA
- **Denominazione** strada vicinale dei Laucci

Informazioni sull'Edificio 883

- **Usò prevalente:** non rilevabile
- **Usi presenti:** non rilevabile

Edifici di impianto storico

- **Edifici di matrice rurale:** fienili, stalle, manufatti di rimessaggio, ecc.

Edifici associati alla Scheda:
ID 30512 | ID 35003 | ID 37807





Informazioni sulla Scheda

Informazioni sulla Scheda

- **Data rilevazione** 31/01/2020
- **Località** MASSA PISANA
- **Denominazione** strada vicinale dei Laucci

Informazioni sull'Edificio 30512

- **Usi prevalente:** residenziale
- **Usi presenti:** residenziale permanente

Edifici di impianto storico

- **Edifici di matrice rurale:** fienili, stalle, manufatti di rimessaggio, ecc.

Informazioni sull'Edificio 35003

- **Usi prevalente:** residenziale
- **Usi presenti:** residenziale permanente

Edifici di impianto storico

- **Edifici di matrice rurale:** fienili, stalle, manufatti di rimessaggio, ecc.

Informazioni sull'Edificio 37807

- **Usi prevalente:** residenziale
- **Usi presenti:** residenziale permanente

Edifici di impianto storico

- **Edifici di matrice rurale:** casa colonica isolata



FOTO n° 51677 (scheda)



FOTO n° 51678 (scheda)



FOTO n° 51674 (edificio 30512)



FOTO n° 51676 (edificio 35003)

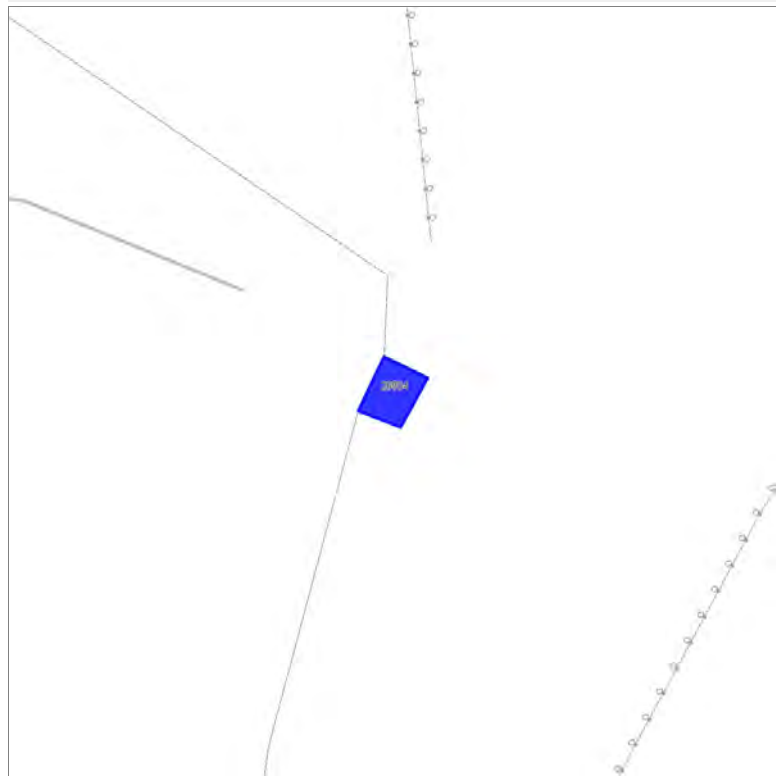


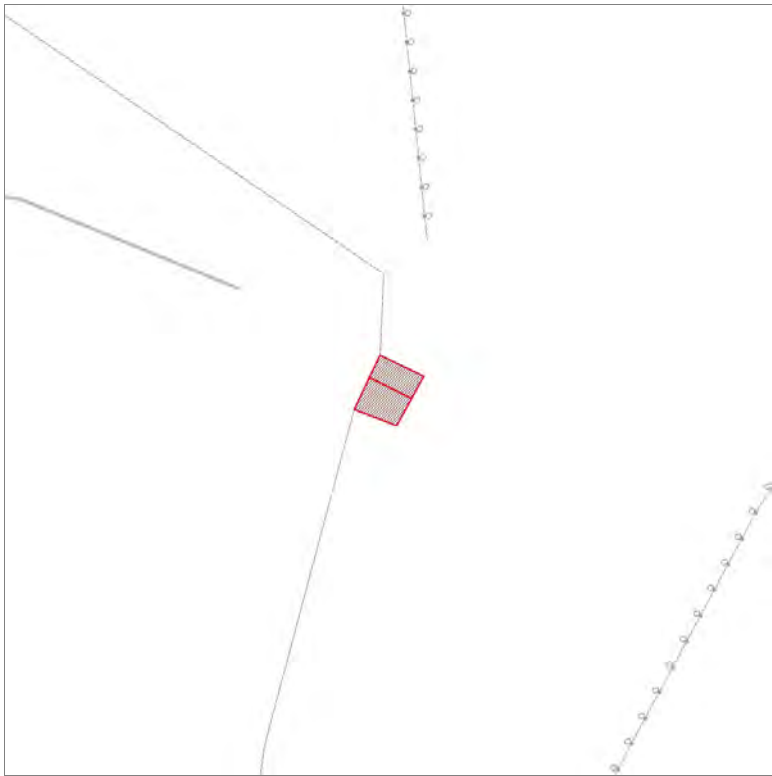
FOTO n° 51675 (edificio 37807)



Edifici associati alla Scheda:

ID 26504





Informazioni sulla Scheda

Informazioni sulla Scheda

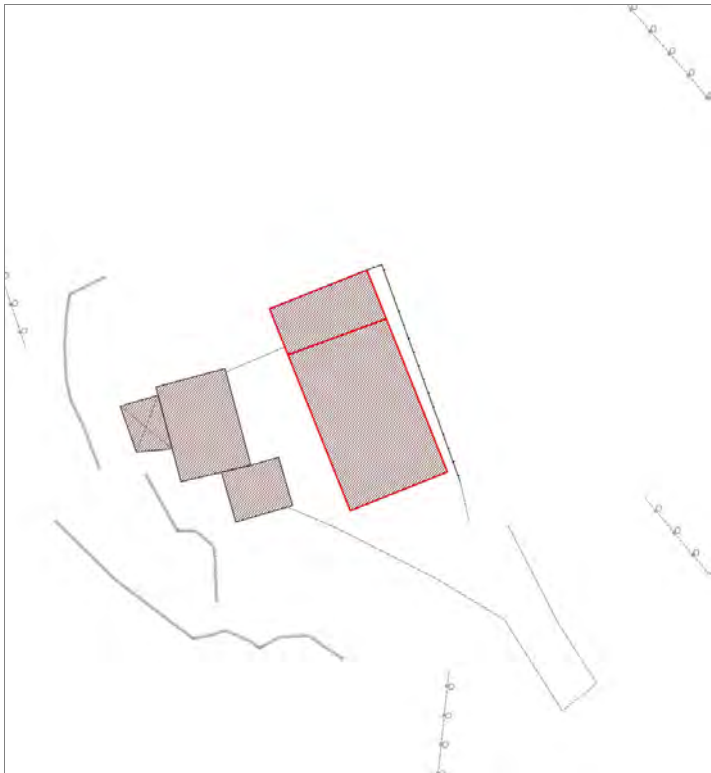
- **Data rilevazione** 31/01/2020
- **Non rilevabile:** Non Accessibile
- **Località** SAN LORENZO A VACCOLI
- **Denominazione** san lorenzo a vaccoli

Informazioni sull'Edificio 26504

- **Usò prevalente:** non rilevabile

Edifici associati alla Scheda:
ID 39390





Informazioni sulla Scheda

Informazioni sulla Scheda

- **Data rilevazione** 31/01/2020
- **Località** SAN LORENZO A VACCOLI
- **Denominazione** San lorenzo a Vaccoli

Informazioni sull'Edificio 39390

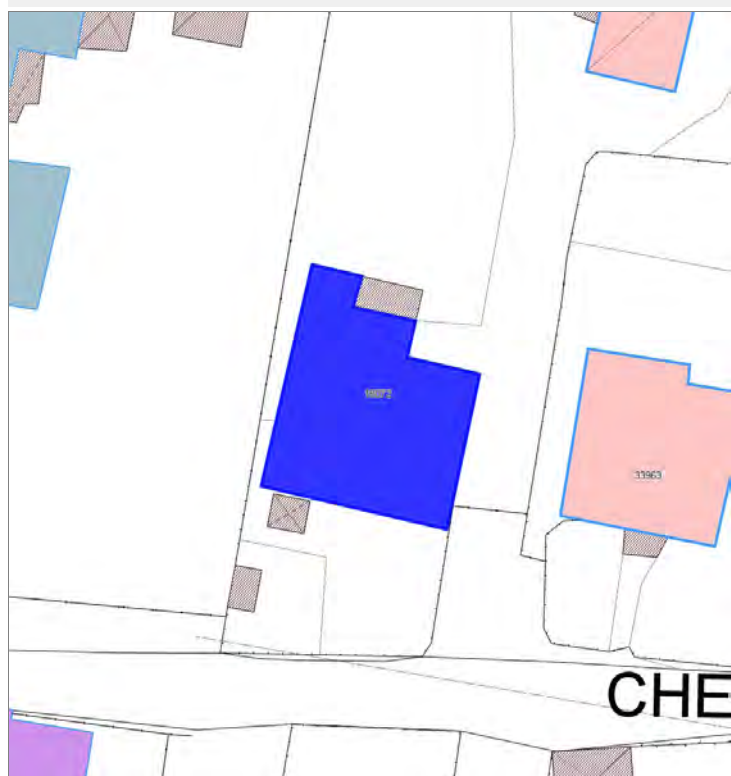
- **Usi prevalenti:** non rilevabile
- **Usi presenti:** non rilevabile

Edifici di impianto storico

- **Edifici di matrice rurale:** casa colonica isolata

Edifici associati alla Scheda:

ID 18072





Informazioni sulla Scheda

Informazioni sulla Scheda

- **Data rilevazione** 31/01/2020
- **Località** SAN LORENZO A VACCOLI Corte Checco
- **Denominazione** c_688

Informazioni sull'Edificio 18072

- **Usi prevalenti:** residenziale
- **Usi presenti:** residenziale permanente

Edifici di impianto storico

- **Edifici con tipologie edilizie di base:** edifici con preminenza dei caratteri "in linea"

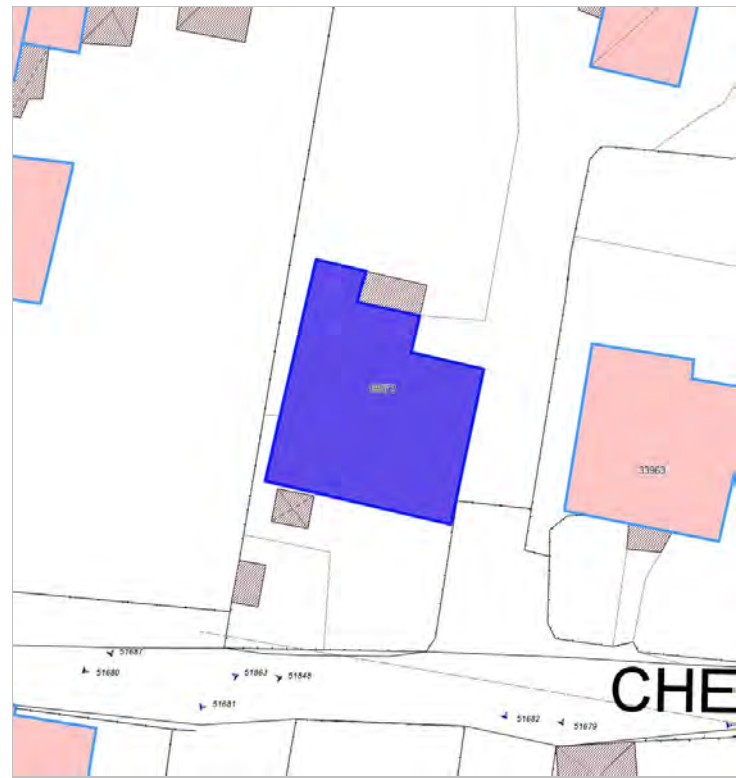


FOTO n° 51681 (scheda)



FOTO n° 51682 (scheda)



FOTO n° 51679 (edificio 18072)



FOTO n° 51680 (edificio 18072)



Edifici associati alla Scheda:

ID 29711





Informazioni sulla Scheda

Informazioni sulla Scheda

- **Data rilevazione** 01/02/2020
- **Località** SAN LORENZO A VACCOLI
- **Denominazione** Strada comunale di Gasperini

Informazioni sull'Edificio 29711

- **Usi prevalenti:** accessorio
- **Usi presenti:** accessorio

Edifici di impianto storico

- **Edifici di matrice rurale:** fienili, stalle, manufatti di rimessaggio, ecc.

Rilievi fotografici



FOTO n° 51691 (scheda)

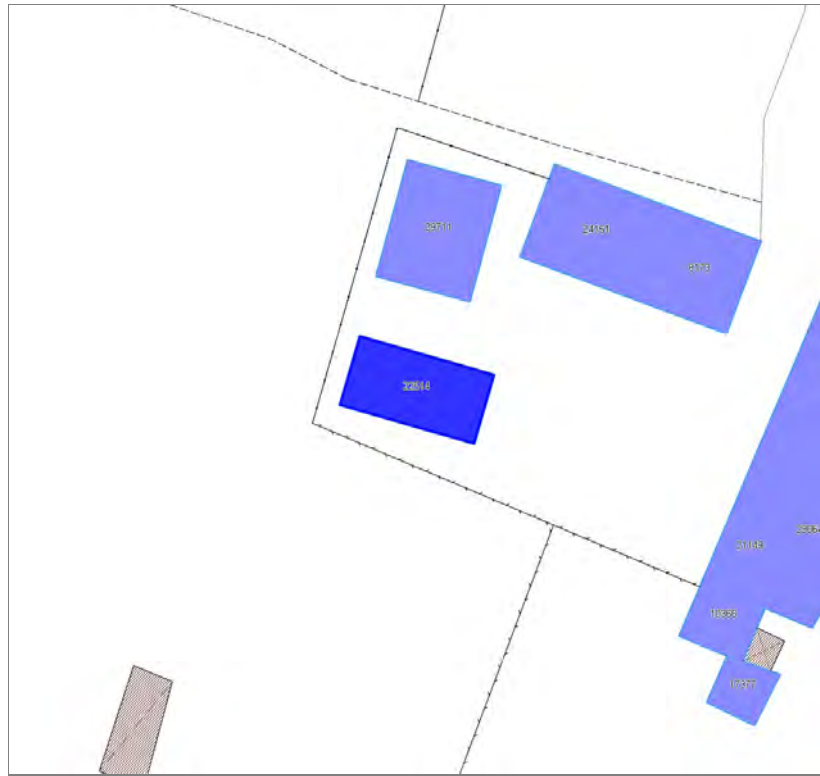


FOTO n° 51690 (edificio 29711)



Edifici associati alla Scheda:

ID 22514





Informazioni sulla Scheda

Informazioni sulla Scheda

- **Data rilevazione** 01/02/2020
- **Non rilevabile:** Non accessibile
- **Località** SAN LORENZO A VACCOLI
- **Denominazione** Strada comunale di Gasperini

Informazioni sull'Edificio 22514

- **Usò prevalente:** non rilevabile

Edifici associati alla Scheda:

ID 15904 ID 27084





Informazioni sulla Scheda

Informazioni sulla Scheda

- **Data rilevazione** 01/02/2020
- **Località** SAN LORENZO A VACCOLI
- **Denominazione** Strada comunale di Gasperini

Informazioni sull'Edificio 15904

- **Usi prevalenti:** accessorio
- **Usi presenti:** accessorio

Manufatti e altri edifici

- **Accessori:** forni

Informazioni sull'Edificio 27084

- **Usi prevalenti:** accessorio
- **Usi presenti:** accessorio

Manufatti e altri edifici

- **Accessori:** forni

Rilievi fotografici



FOTO n° 51695 (scheda)



FOTO n° 51696 (scheda)



FOTO n° 51697 (scheda)



FOTO n° 51693 (edificio 15904)



FOTO n° 51694 (edificio 27084)



Report Scheda Edifici sparsi Strada comunale di Gasperini N°3513

Edifici associati alla Scheda:

ID 1403 | ID 10366 | ID 10505 | ID 17377 | ID 21149 | ID 28333 | ID 29064 | ID 34414 | ID 34415

Edificati Minori associati alla Scheda:

ID 4857





Informazioni sulla Scheda

Informazioni sulla Scheda

- **Data rilevazione** 01/02/2020
- **Località** SAN LORENZO A VACCOLI
- **Denominazione** Strada comunale di Gasperini

Informazioni sull'Edificio 1403

- **Usi prevalente:** residenziale
- **Usi presenti:** residenziale permanente

Edifici di impianto storico

- **Edifici con tipologie edilizie di base:** edifici con preminenza dei caratteri "in linea"

Informazioni sull'Edificio 10366

- **Usi prevalente:** non in uso
- **Usi presenti:** non in uso

Edifici di impianto storico

- **Edifici con tipologie edilizie di base:** edifici con preminenza dei caratteri "in schiera"

Informazioni sull'Edificio 10505

- **Usi prevalente:** non in uso
- **Usi presenti:** non in uso

Edifici di impianto storico

- **Edifici con tipologie edilizie di base:** edifici con preminenza dei caratteri "in schiera"

Informazioni sull'Edificio 17377

- **Usi prevalente:** non rilevabile
- **Usi presenti:** non rilevabile

Manufatti e altri edifici

- **Accessori:** altro

Informazioni sull'Edificio 21149

- **Usi prevalente:** residenziale
- **Usi presenti:** accessorio; residenziale permanente

Edifici di impianto storico

- **Edifici di matrice rurale:** fienili, stalle, manufatti di rimessaggio, ecc.

Informazioni sull'Edificio 28333

- **Usi prevalente:** residenziale
- **Usi presenti:** residenziale permanente
- **Numero alloggi:** 1

Edifici di impianto storico

- **Edifici con tipologie edilizie di base:** edifici con preminenza dei caratteri "in linea"

Informazioni sull'Edificio 29064

- **Uso prevalente:** residenziale
- **Usi presenti:** residenziale permanente
- **Numero alloggi:** 1

Edifici di impianto storico

- **Edifici con tipologie edilizie di base:** edifici con preminenza dei caratteri "in schiera"

Informazioni sull'Edificio 34414

- **Uso prevalente:** non rilevabile

Informazioni sull'Edificio 34415

- **Uso prevalente:** residenziale
- **Usi presenti:** residenziale permanente
- **Numero alloggi:** 1

Edifici di impianto storico

- **Edifici di matrice rurale:** casa colonica isolata

Informazioni sull'Edificato Minore 4857

Tipo
tettoia

Rilievi fotografici

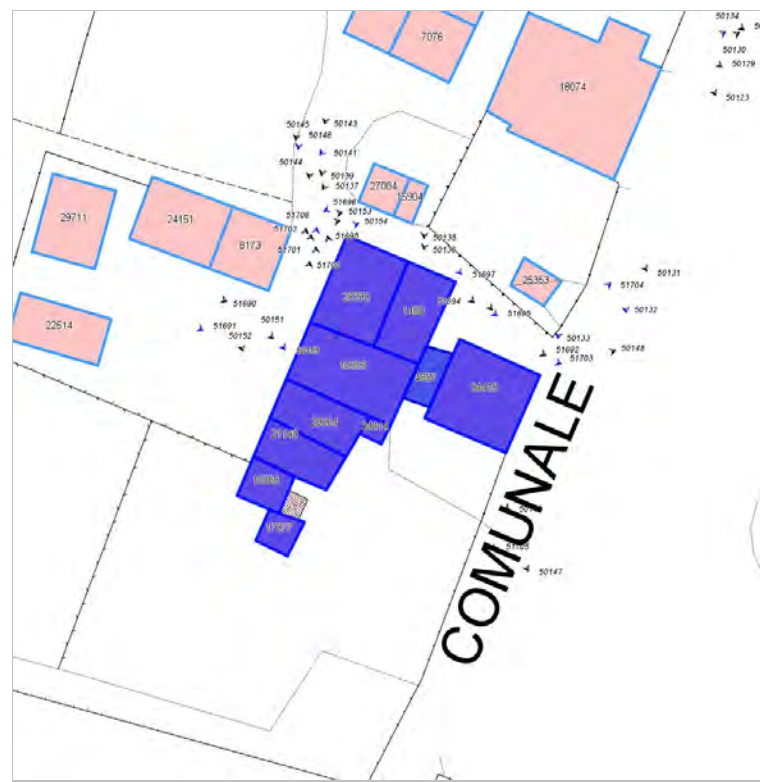


FOTO n° 51703 (scheda)



FOTO n° 51704 (scheda)



FOTO n° 51705 (scheda)



FOTO n° 51706 (scheda)



FOTO n° 51692 (edificio 1403)



FOTO n° 51702 (edificio 10366)



FOTO n° 51699 (edificio 10505)



FOTO n° 51701 (edificio 21149)



FOTO n° 51698 (edificio 28333)



FOTO n° 51700 (edificio 29064)



FOTO n° 50147 (edificio 34415)



FOTO n° 50148 (edificio 34415)

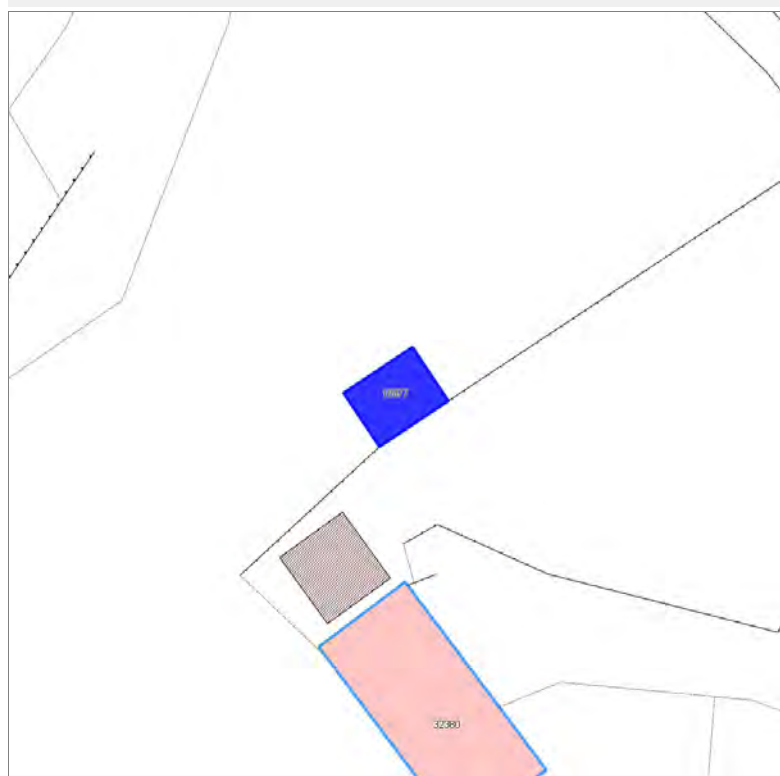


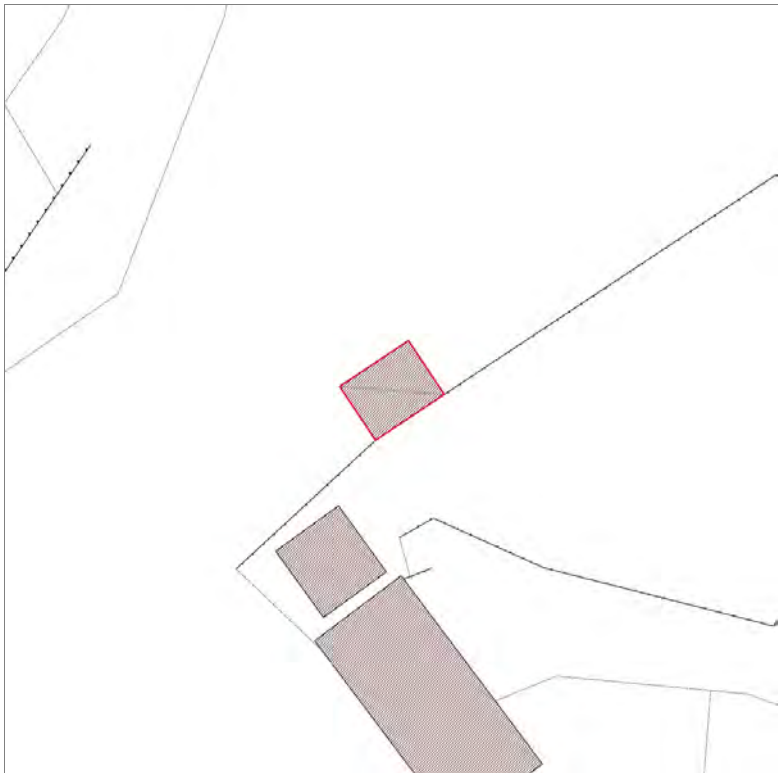
FOTO n° 50149 (edificato minore 4857)



Edifici associati alla Scheda:

ID 18977





Informazioni sulla Scheda

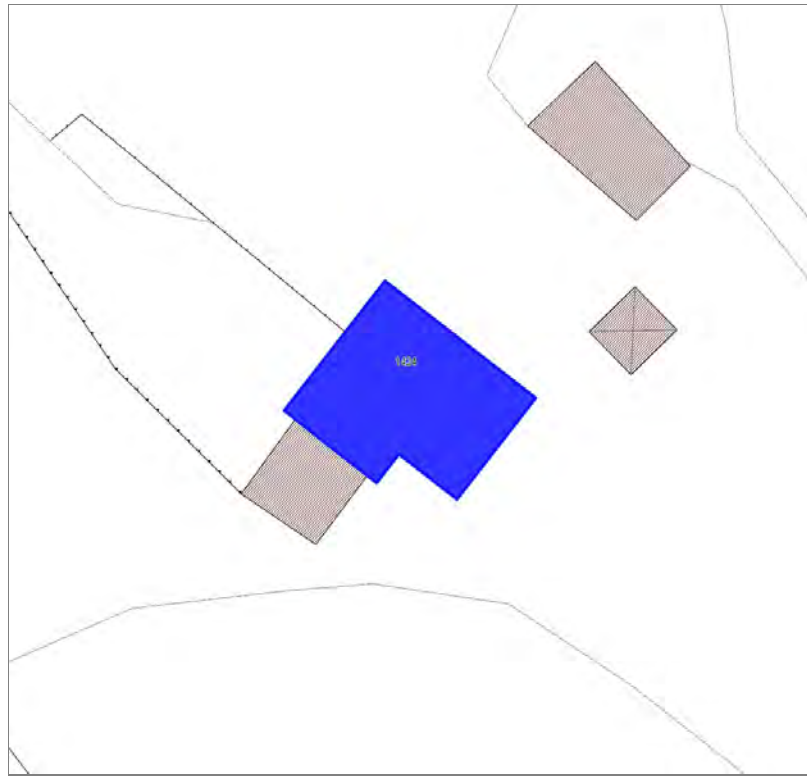
Informazioni sulla Scheda

- **Data rilevazione** 01/02/2020
- **Non rilevabile:** Non accessibile
- **Località** SAN LORENZO A VACCOLI
- **Denominazione** strada vicinale del Vescovo

Informazioni sull'Edificio 18977

- **Usò prevalente:** non rilevabile

Edifici associati alla Scheda:
ID 1424





Informazioni sulla Scheda

Informazioni sulla Scheda

- **Data rilevazione** 01/02/2020
- **Località** SAN LORENZO A VACCOLI
- **Denominazione** Strada vicinale dei Gasperini

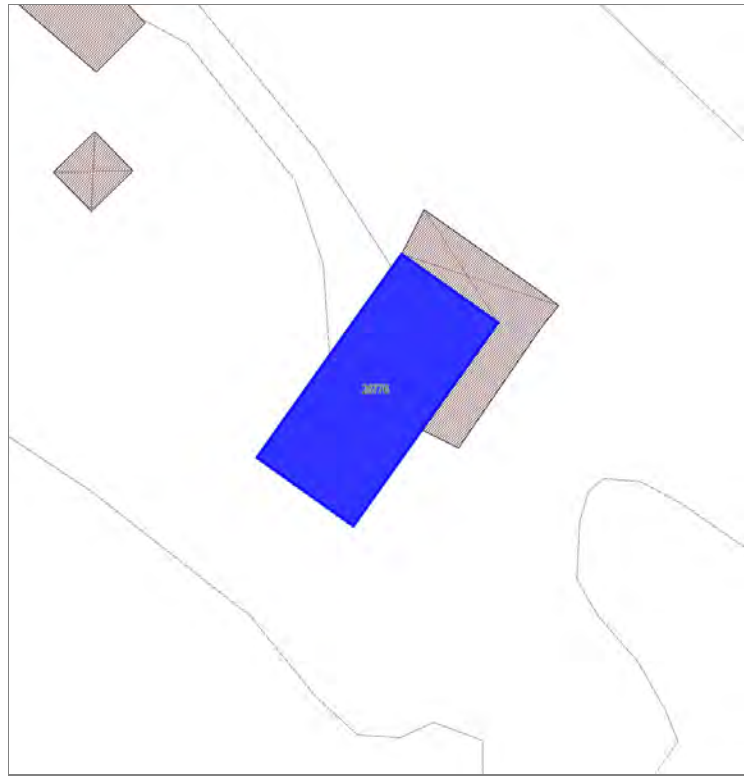
Informazioni sull'Edificio 1424

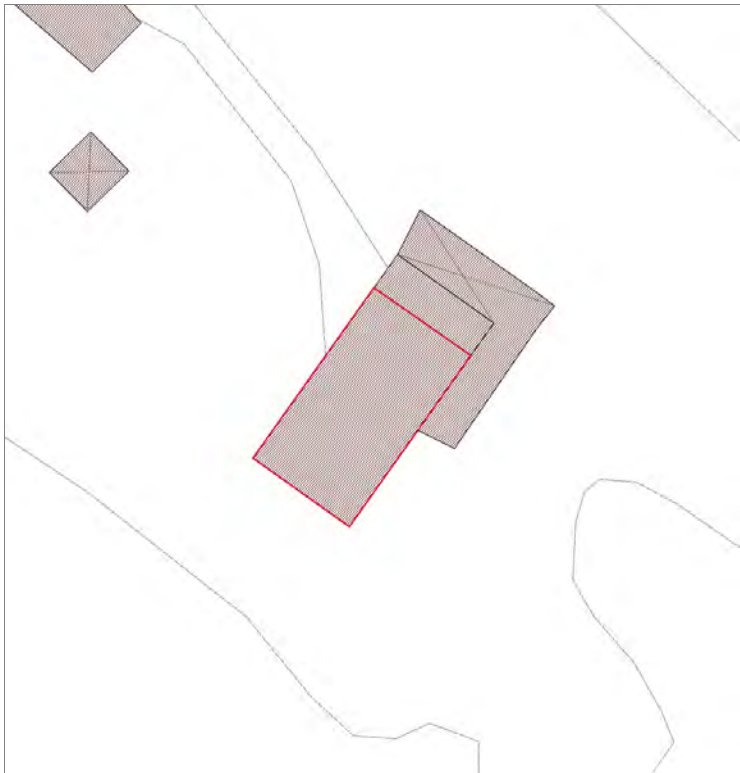
- **Usi prevalenti:** non rilevabile
- **Usi presenti:** non rilevabile

Edifici di impianto storico

- **Edifici di matrice rurale:** casa padronale

Edifici associati alla Scheda:
ID 26776





Informazioni sulla Scheda

Informazioni sulla Scheda

- **Data rilevazione** 01/02/2020
- **Località** SAN LORENZO A VACCOLI
- **Denominazione** Strada vicinale dei Gasperini

Informazioni sull'Edificio 26776

- **Usi prevalente:** non rilevabile
- **Usi presenti:** non rilevabile

Edifici di impianto storico

- **Edifici di matrice rurale:** casa colonica isolata

Edifici associati alla Scheda:
ID 29319





Informazioni sulla Scheda

Informazioni sulla Scheda

- **Data rilevazione** 01/02/2020
- **Località** SAN LORENZO A VACCOLI
- **Denominazione** Strada vicinale dei Gasperini

Informazioni sull'Edificio 29319

- **Usi prevalente:** non rilevabile
- **Usi presenti:** non rilevabile

Edifici di impianto storico

- **Edifici di matrice rurale:** casa colonica isolata

Edifici associati alla Scheda:
ID 25083





Informazioni sulla Scheda

Informazioni sulla Scheda

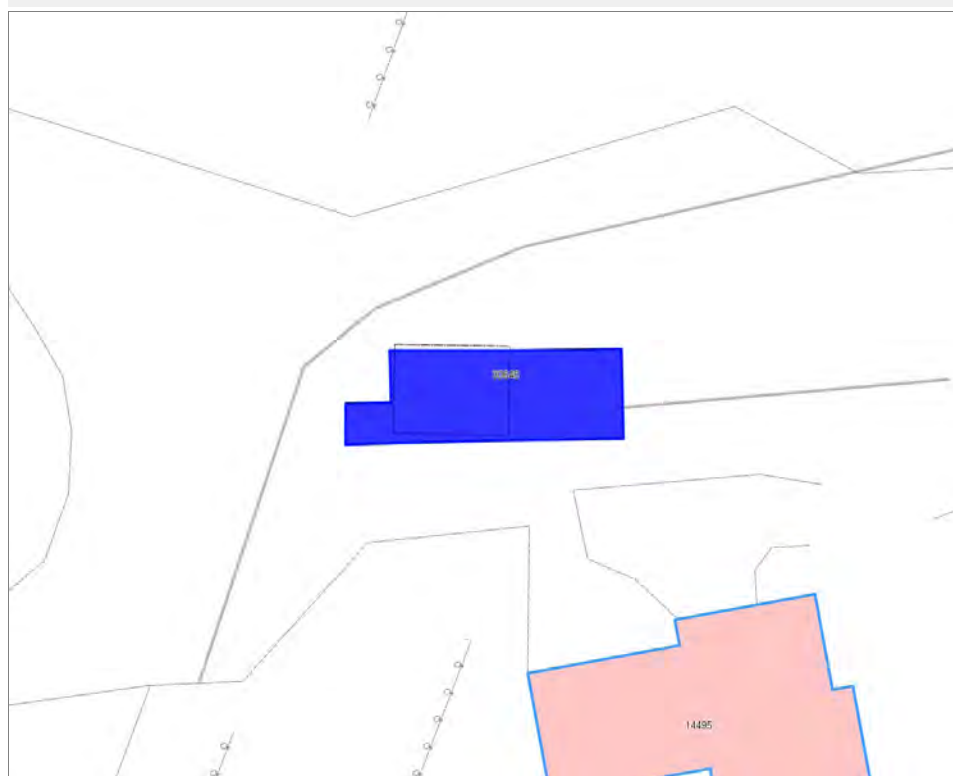
- **Data rilevazione** 01/02/2020
- **Non rilevabile:** non accessibile
- **Località** SAN LORENZO A VACCOLI
- **Denominazione** Strada vicinale dei Gasperini

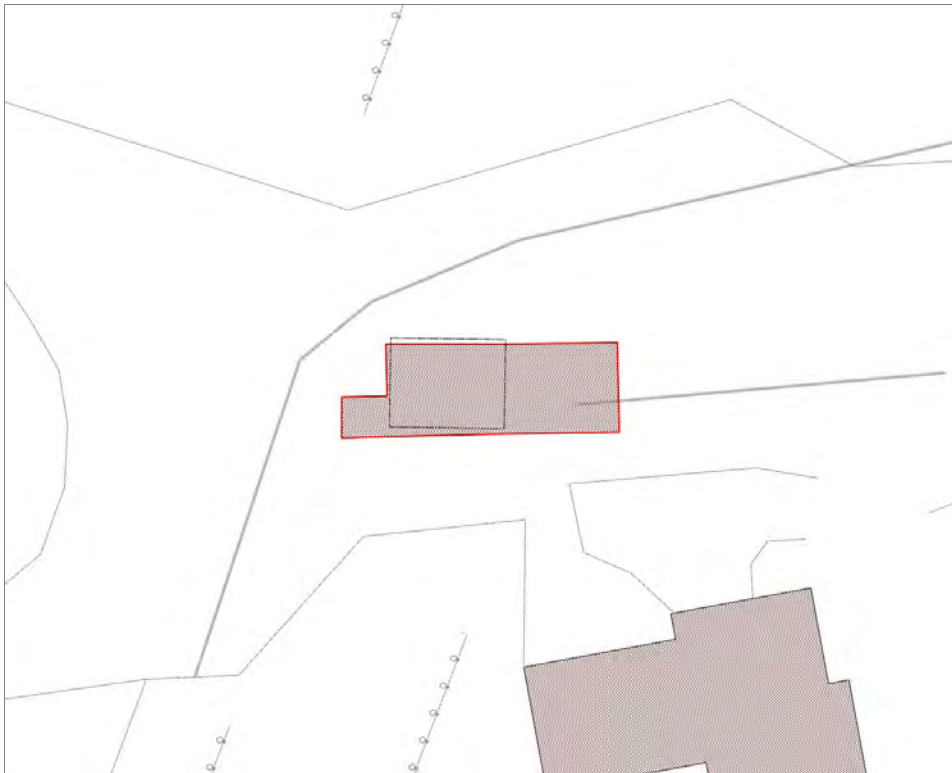
Informazioni sull'Edificio 25083

- **Usò prevalente:** non rilevabile

Edifici associati alla Scheda:

ID 30646





Informazioni sulla Scheda

Informazioni sulla Scheda

- **Data rilevazione** 01/02/2020
- **Località** SAN LORENZO A VACCOLI
- **Denominazione** traversa strada di vaccoli

Informazioni sull'Edificio 30646

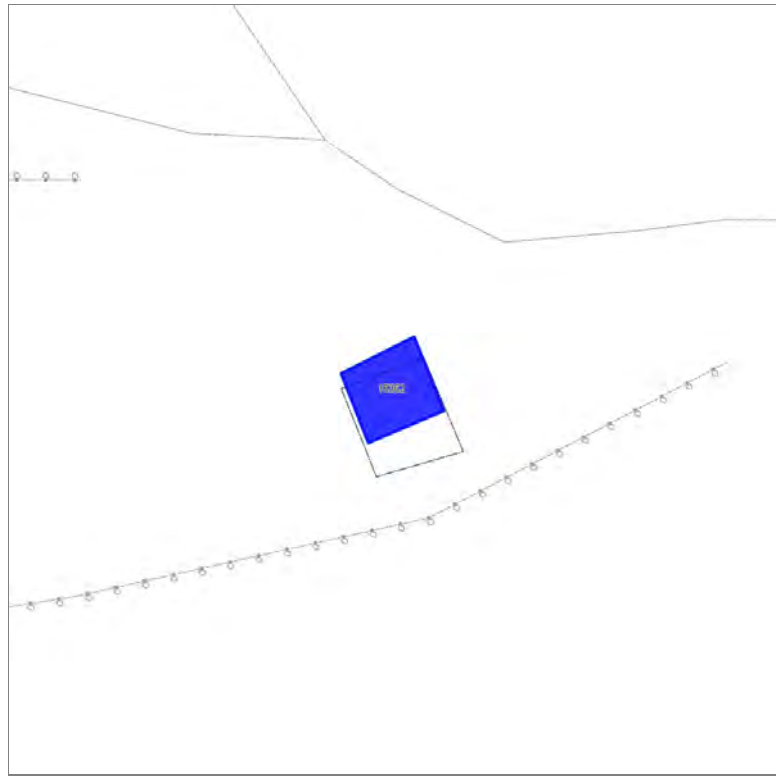
- **Usi prevalenti:** non rilevabile
- **Usi presenti:** non rilevabile

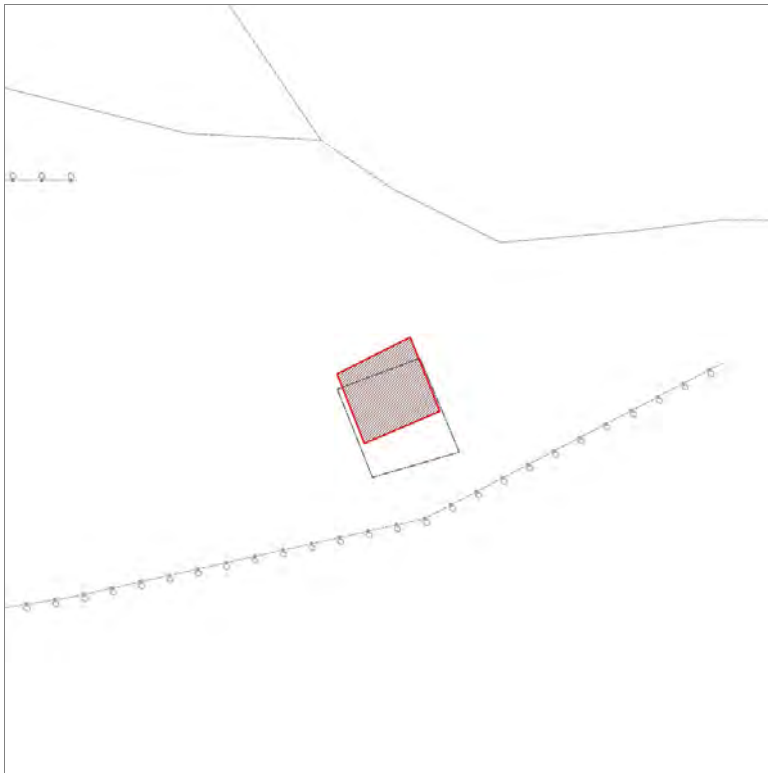
Edifici di impianto storico

- **Edifici di matrice rurale:** fienili, stalle, manufatti di rimessaggio, ecc.

Edifici associati alla Scheda:

ID 15362





Informazioni sulla Scheda

Informazioni sulla Scheda

- **Data rilevazione** 01/02/2020
- **Non rilevabile:** non accessibile
- **Località** SAN LORENZO A VACCOLI
- **Denominazione** SAN LORENZO A VACCOLI

Informazioni sull'Edificio 15362

- **Usò prevalente:** non rilevabile

Edifici associati alla Scheda:

ID 22275 ID 34448





Informazioni sulla Scheda

Informazioni sulla Scheda

- **Data rilevazione** 01/02/2020
- **Località** MASSA PISANA
- **Denominazione** villa Pastore

Informazioni sull'Edificio 22275

- **Usi prevalente:** residenziale
- **Usi presenti:** residenziale permanente

Edifici di impianto storico

- **Edifici con tipologie edilizie di base:** edifici in linea organizzati in complessi plurifamiliari

Informazioni sull'Edificio 34448

- **Usi prevalente:** residenziale
- **Usi presenti:** residenziale permanente

Edifici di impianto storico

- **Edifici con tipologie edilizie di base:** edifici con preminenza dei caratteri "in linea"

Rilievi fotografici



FOTO n° 51714 (scheda)



FOTO n° 51715 (scheda)



FOTO n° 51712 (edificio 22275)



FOTO n° 51713 (edificio 34448)



Edifici associati alla Scheda:

ID 10717





Informazioni sulla Scheda

Informazioni sulla Scheda

- **Data rilevazione** 01/02/2020
- **Località** SAN MICHELE IN ESCHETO
- **Denominazione** strada comunale San Michele in Escheto

Informazioni sull'Edificio 10717

- **Usi prevalenti:** accessorio
- **Usi presenti:** accessorio

Edifici di impianto storico

- **Edifici di matrice rurale:** fienili, stalle, manufatti di rimessaggio, ecc.

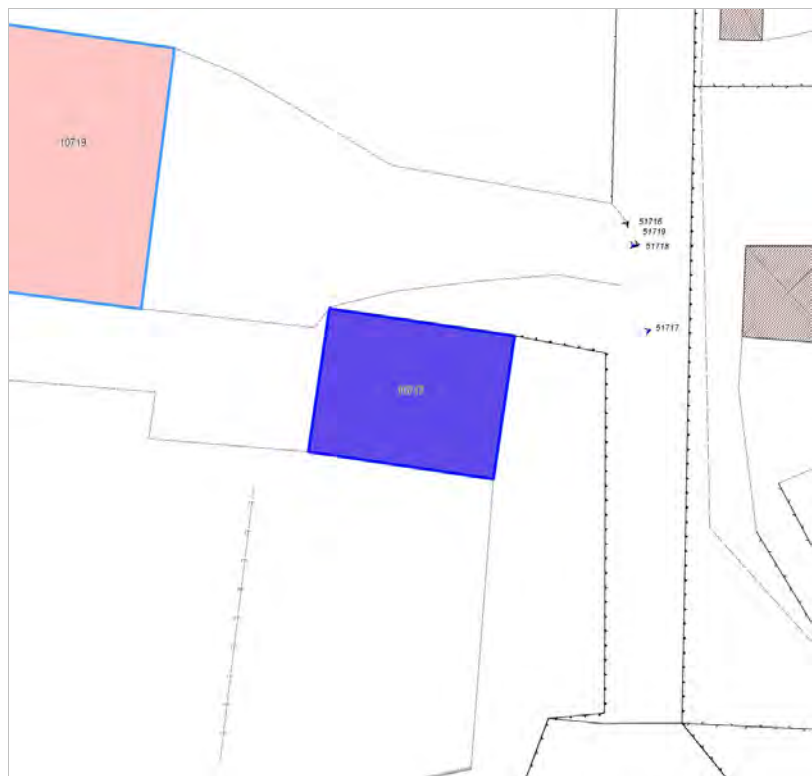


FOTO n° 51717 (scheda)

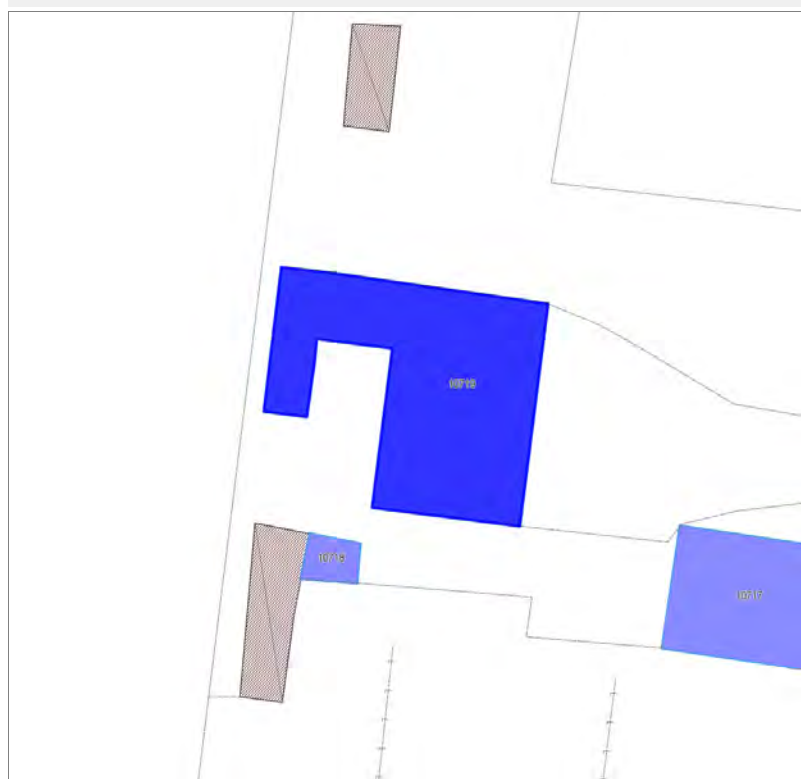


FOTO n° 51716 (edificio 10717)



Edifici associati alla Scheda:

ID 10719





Informazioni sulla Scheda

Informazioni sulla Scheda

- **Data rilevazione** 01/02/2020
- **Località** SAN MICHELE IN ESCHETO
- **Denominazione** strada comunale di San Michele in Escheto

Informazioni sull'Edificio 10719

- **Usò prevalente:** residenziale
- **Usi presenti:** residenziale permanente
- **Numero alloggi:** 1

Edifici di impianto storico

- **Edifici di matrice rurale:** casa colonica isolata

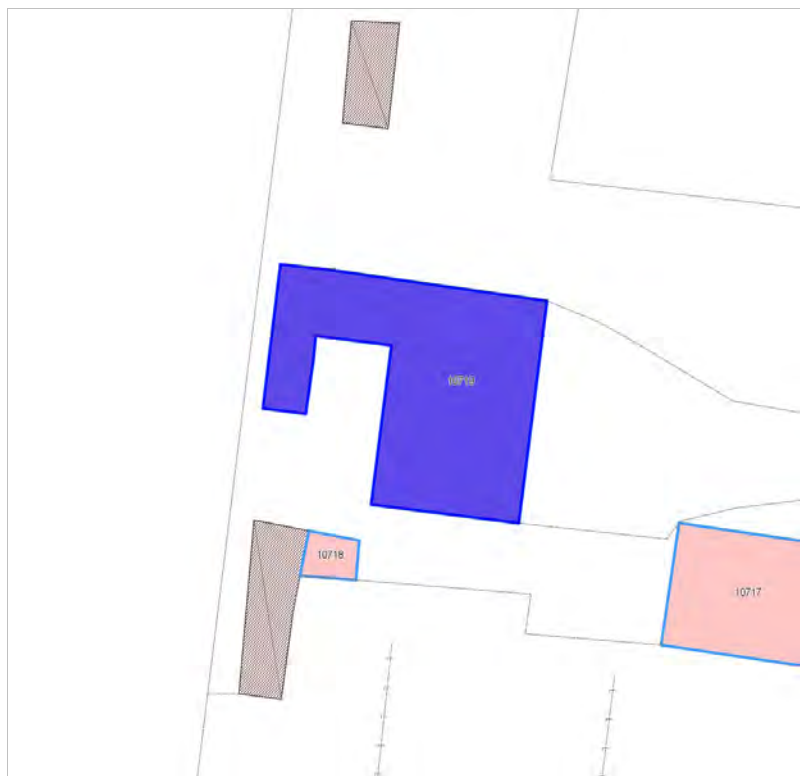


FOTO n° 51719 (scheda)



FOTO n° 51718 (edificio 10719)



Edifici associati alla Scheda:

ID 10718





Informazioni sulla Scheda

Informazioni sulla Scheda

- **Data rilevazione** 01/02/2020
- **Non rilevabile:** non accessibile
- **Località** SAN MICHELE IN ESCHETO
- **Denominazione** strada comunale di San Michele in Escheto

Informazioni sull'Edificio 10718

- **Usò prevalente:** non rilevabile

Edifici associati alla Scheda:

ID 496





Informazioni sulla Scheda

Informazioni sulla Scheda

- **Data rilevazione** 01/02/2020
- **Località** SAN MICHELE IN ESCHETO
- **Denominazione** Alla Fornace

Informazioni sull'Edificio 496

- **Usò prevalente:** residenziale
- **Usi presenti:** residenziale permanente
- **Numero alloggi:** 1

Edifici di impianto storico

- **Edifici con tipologie edilizie di base:** edifici con preminenza dei caratteri "in linea"



FOTO n° 51723 (scheda)



FOTO n° 51724 (scheda)



FOTO n° 51725 (scheda)



FOTO n° 51720 (edificio 496)



FOTO n° 51721 (edificio 496)

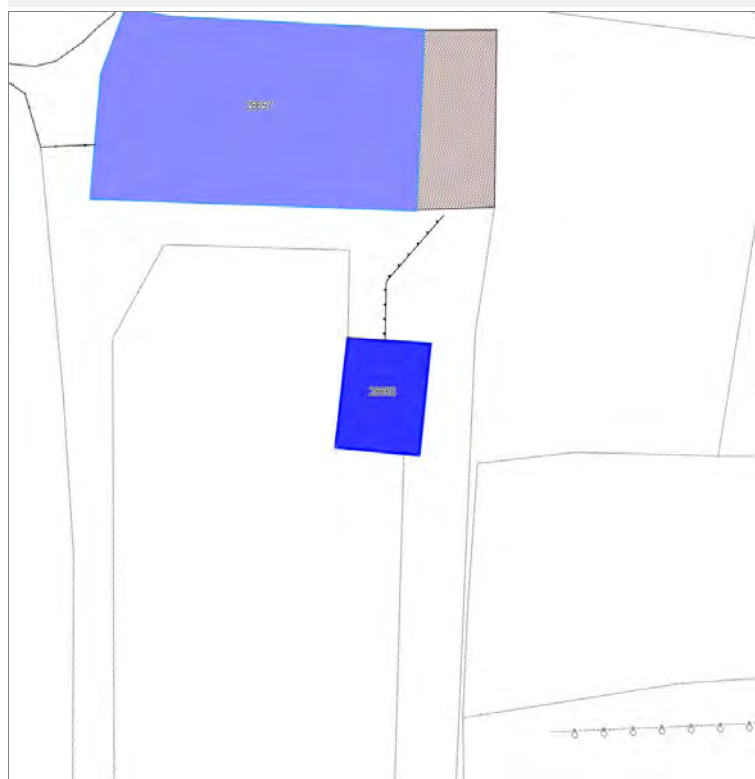


FOTO n° 51722 (edificio 496)



Edifici associati alla Scheda:

ID 28656





Informazioni sulla Scheda

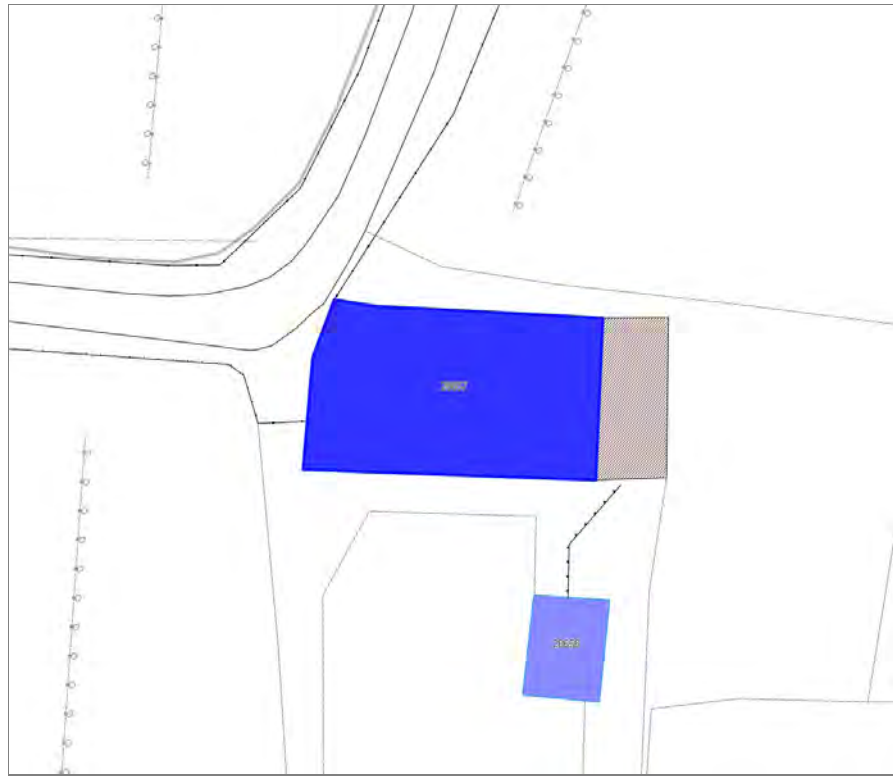
Informazioni sulla Scheda

- **Data rilevazione** 01/02/2020
- **Non rilevabile:** non accessibile
- **Località** SAN MICHELE IN ESCHETO
- **Denominazione** via delle Fornace di san Cerbone

Informazioni sull'Edificio 28656

- **Usò prevalente:** non rilevabile

Edifici associati alla Scheda:
ID 28657





Informazioni sulla Scheda

Informazioni sulla Scheda

- **Data rilevazione** 01/02/2020
- **Località** SAN MICHELE IN ESCHETO
- **Denominazione** via della fornace di san carbone

Informazioni sull'Edificio 28657

- **Usò prevalente:** residenziale
- **Usi presenti:** residenziale permanente
- **Numero alloggi:** 1

Edifici di impianto storico

- **Edifici di matrice rurale:** fienili, stalle, manufatti di rimessaggio, ecc.

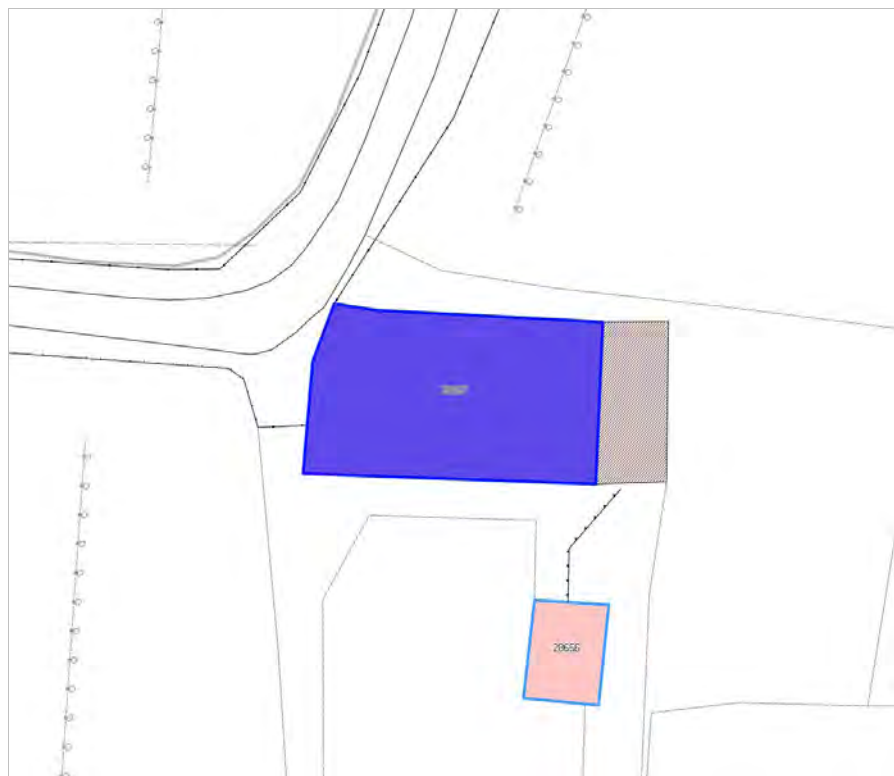


FOTO n° 51734 (scheda)



FOTO n° 51735 (scheda)



FOTO n° 51736 (scheda)



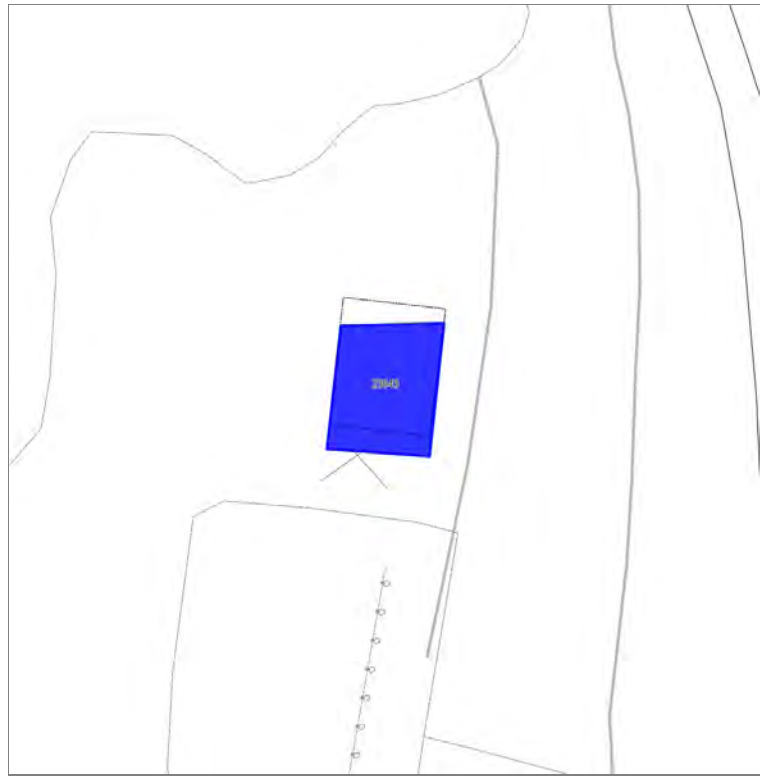
FOTO n° 51732 (edificio 28657)

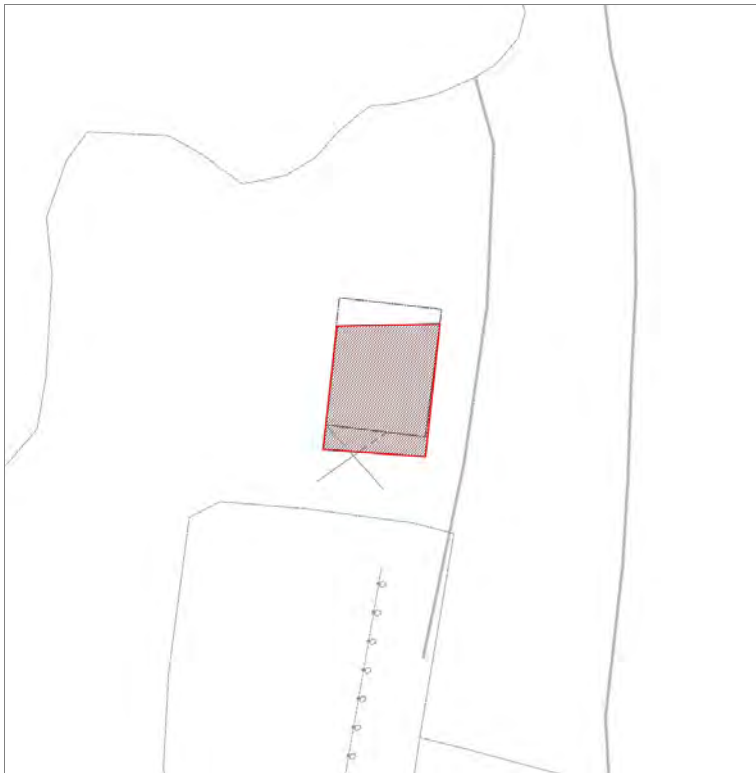


FOTO n° 51733 (edificio 28657)



Edifici associati alla Scheda:
ID 23843





Informazioni sulla Scheda

Informazioni sulla Scheda

- **Data rilevazione** 01/02/2020
- **Non rilevabile:** non accessibile
- **Località** MASSA PISANA
- **Denominazione** via della fornace di san cerbone

Informazioni sull'Edificio 23843

- **Usò prevalente:** non rilevabile

Edifici associati alla Scheda:

ID 40708





Informazioni sulla Scheda

Informazioni sulla Scheda

- **Data rilevazione** 01/02/2020
- **Non rilevabile:** non accessibile
- **Località** MASSA PISANA
- **Denominazione** via della fornace di san cerbone

Informazioni sull'Edificio 40708

- **Usò prevalente:** non rilevabile

Edifici associati alla Scheda:

ID 40709





Informazioni sulla Scheda

Informazioni sulla Scheda

- **Data rilevazione** 01/02/2020
- **Località** MASSA PISANA
- **Denominazione** via della fornace di san cerbone

Informazioni sull'Edificio 40709

- **Usi prevalente:** residenziale
- **Usi presenti:** residenziale permanente

Edifici di impianto storico

- **Edifici di matrice rurale:** fienili, stalle, manufatti di rimessaggio, ecc.



FOTO n° 51739 (scheda)



FOTO n° 51737 (edificio 40709)



FOTO n° 51738 (edificio 40709)



Edifici associati alla Scheda:
ID 27480





Informazioni sulla Scheda

Informazioni sulla Scheda

- **Data rilevazione** 01/02/2020
- **Località** MASSA PISANA
- **Denominazione** Alla Cupola

Informazioni sull'Edificio 27480

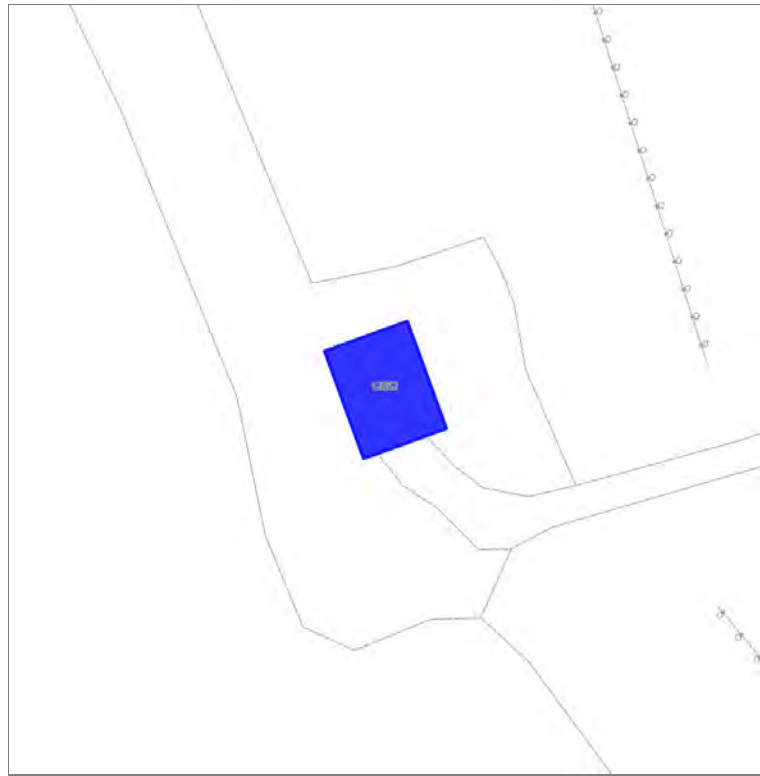
- **Usò prevalente:** non rilevabile
- **Usi presenti:** non rilevabile

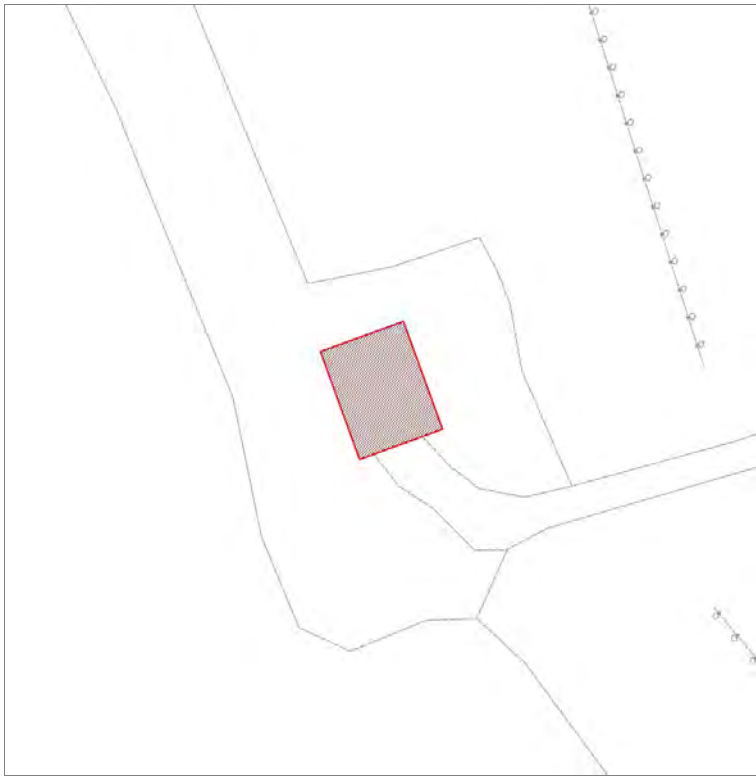
Edifici di impianto storico

- **Edifici con tipologie edilizie non di base:** palazzetti ottenuti per fusione di edifici più antichi

Edifici associati alla Scheda:

ID 12052





Informazioni sulla Scheda

Informazioni sulla Scheda

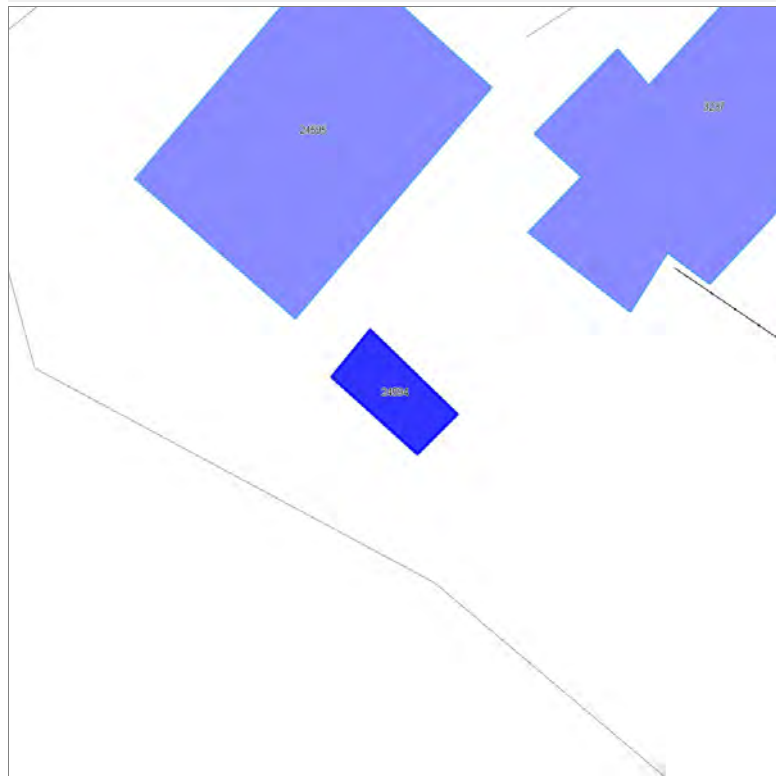
- **Data rilevazione** 01/02/2020
- **Non rilevabile:** non accessibile
- **Località** MASSA PISANA
- **Denominazione** al Manzi

Informazioni sull'Edificio 12052

- **Usò prevalente:** non rilevabile

Edifici associati alla Scheda:

ID 24594





Informazioni sulla Scheda

Informazioni sulla Scheda

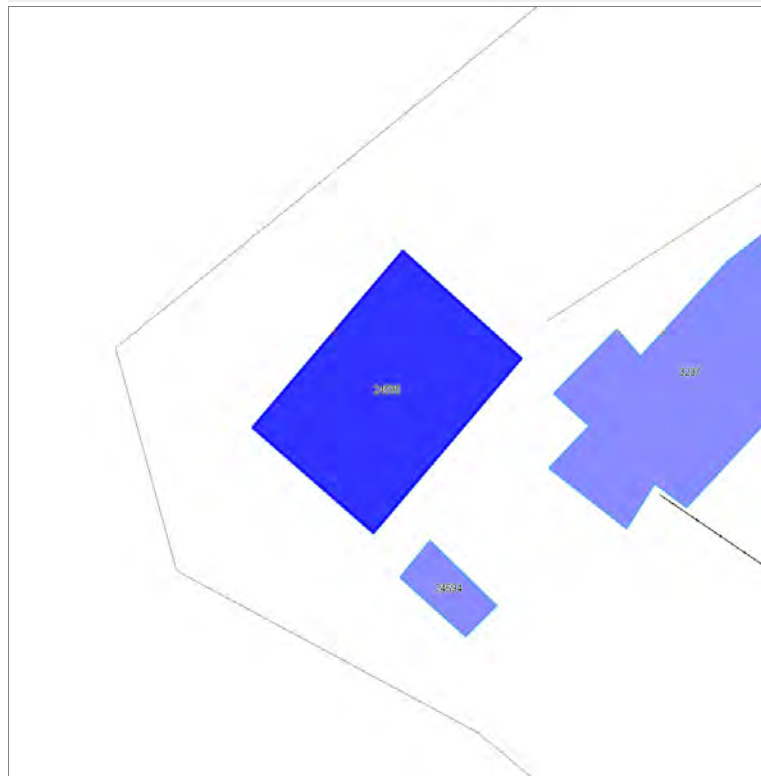
- **Data rilevazione** 01/02/2020
- **Non rilevabile:** non accessibile
- **Località** SAN MICHELE IN ESCHETO
- **Denominazione** C. Sambuca

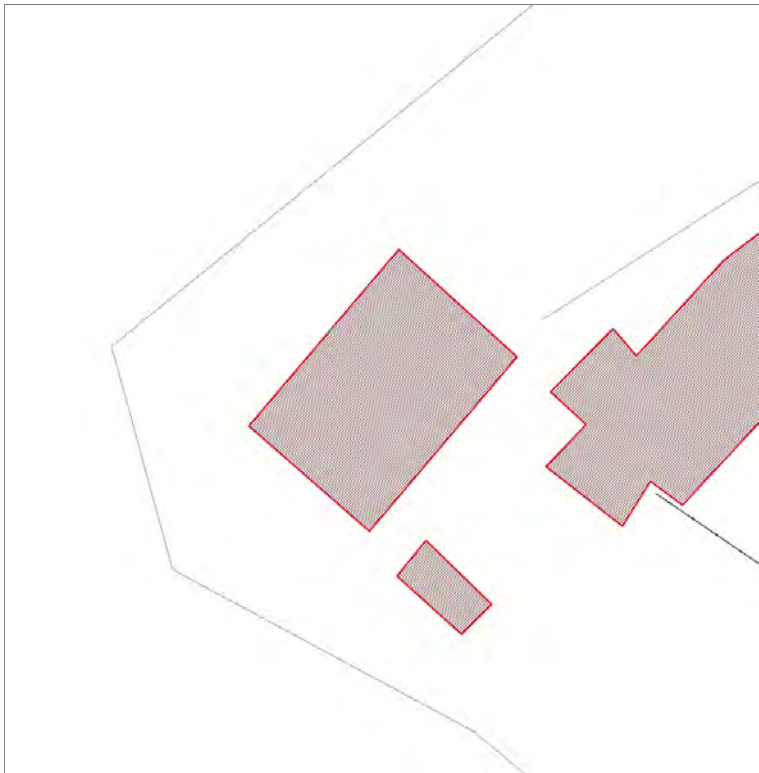
Informazioni sull'Edificio 24594

- **Usò prevalente:** non rilevabile

Edifici associati alla Scheda:

ID 24595





Informazioni sulla Scheda

Informazioni sulla Scheda

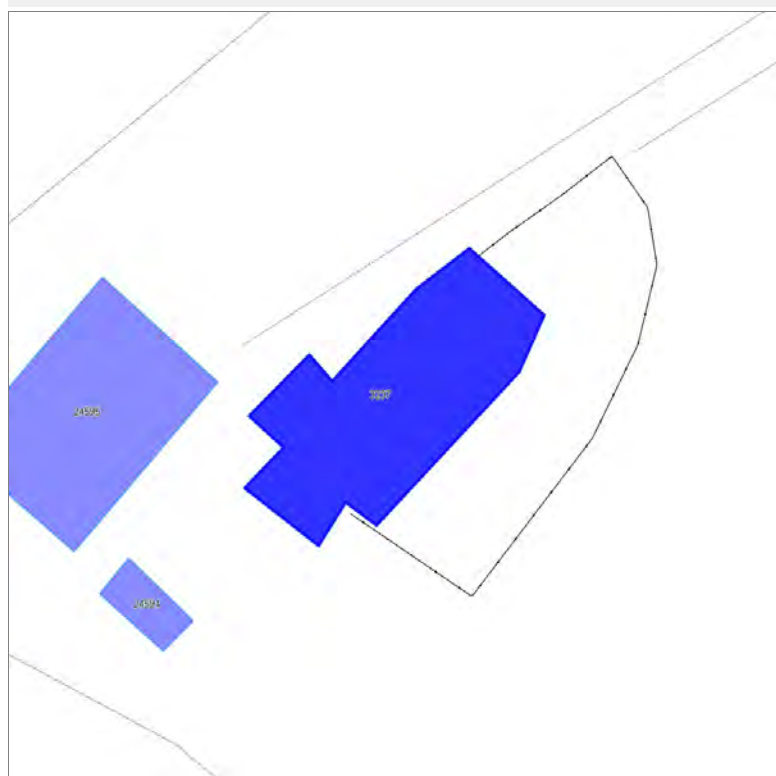
- **Data rilevazione** 01/02/2020
- **Non rilevabile:** Non Accessibile
- **Località** SAN MICHELE IN ESCHETO
- **Denominazione** c. Sambuca

Informazioni sull'Edificio 24595

- **Usò prevalente:** non rilevabile

Edifici associati alla Scheda:

ID 3237





Informazioni sulla Scheda

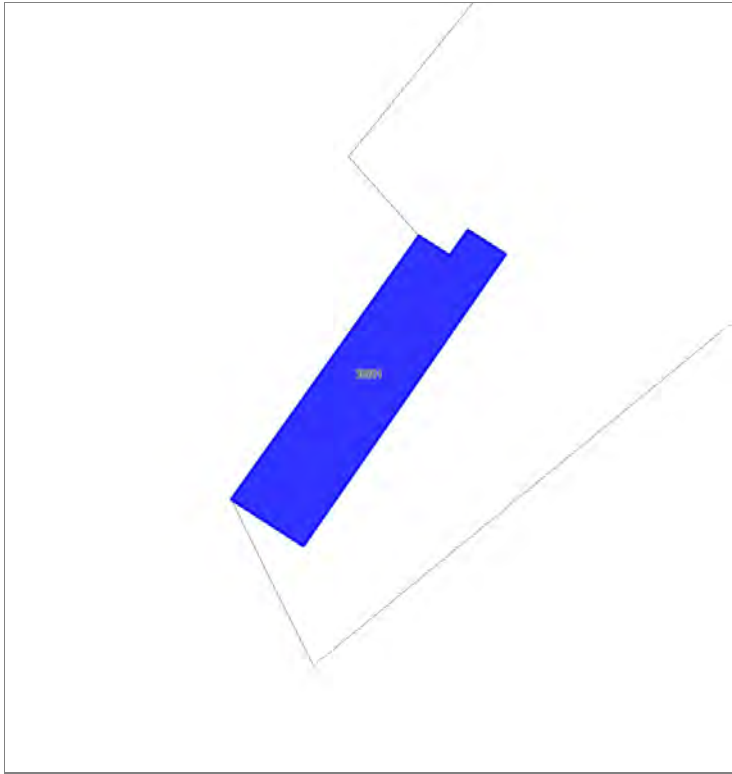
Informazioni sulla Scheda

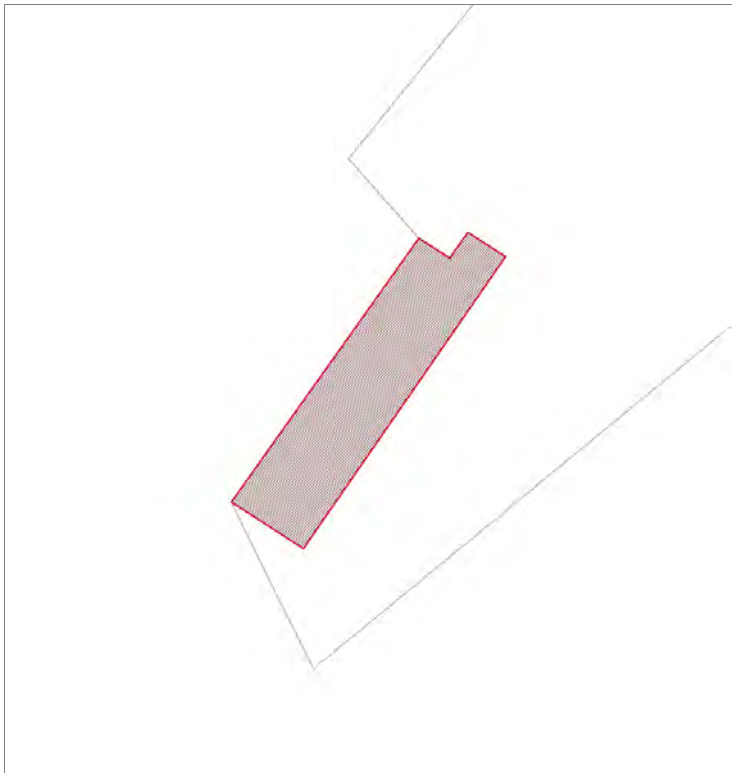
- **Data rilevazione** 01/02/2020
- **Non rilevabile:** Non Accessibile
- **Località** SAN MICHELE IN ESCHETO
- **Denominazione** C. Sambuca

Informazioni sull'Edificio 3237

- **Usò prevalente:** non rilevabile

Edifici associati alla Scheda:
ID 39501





Informazioni sulla Scheda

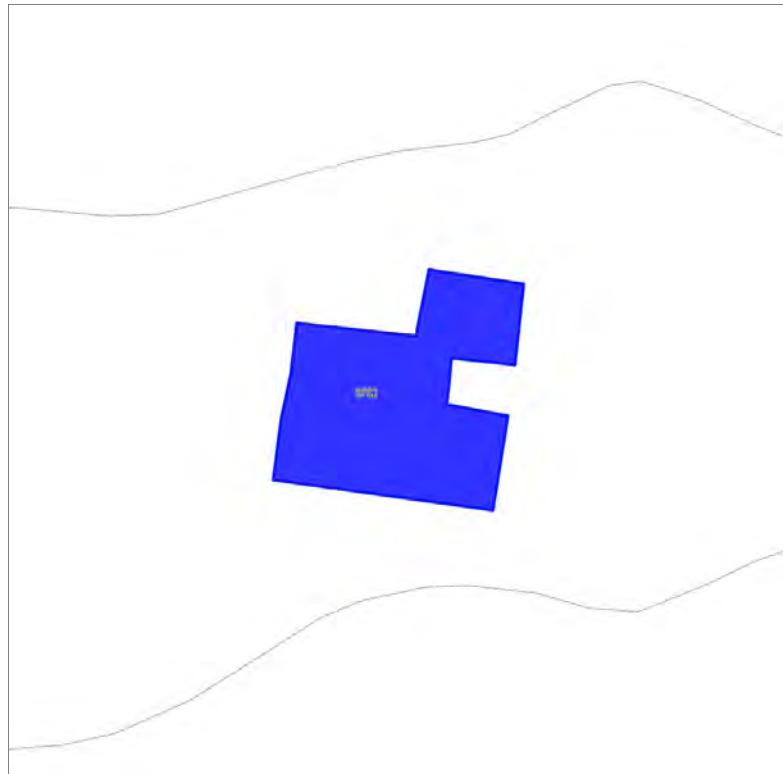
Informazioni sulla Scheda

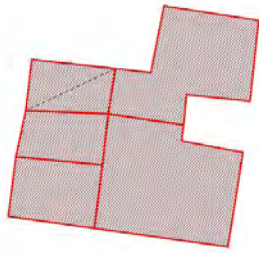
- **Data rilevazione** 01/02/2020
- **Non rilevabile:** Non Accessibile
- **Località** SAN MICHELE IN ESCHETO
- **Denominazione** Al Marraccini

Informazioni sull'Edificio 39501

- **Usò prevalente:** non rilevabile

Edifici associati alla Scheda:
ID 9752





Informazioni sulla Scheda

Informazioni sulla Scheda

- **Data rilevazione** 01/02/2020
- **Non rilevabile:** Non Accessibile
- **Località** SAN MICHELE IN ESCHETO
- **Denominazione** Monte del Piano

Informazioni sull'Edificio 9752

- **Usò prevalente:** non rilevabile

Edifici associati alla Scheda:

ID 11016





Informazioni sulla Scheda

Informazioni sulla Scheda

- **Data rilevazione** 01/02/2020
- **Località** SAN MICHELE IN ESCHETO
- **Denominazione** Al Bottaccio

Informazioni sull'Edificio 11016

- **Usò prevalente:** residenziale
- **Usi presenti:** accessorio; residenziale permanente

Edifici di impianto storico

- **Edifici di matrice rurale:** fienili, stalle, manufatti di rimessaggio, ecc.



FOTO n° 51751 (scheda)



FOTO n° 51749 (edificio 11016)



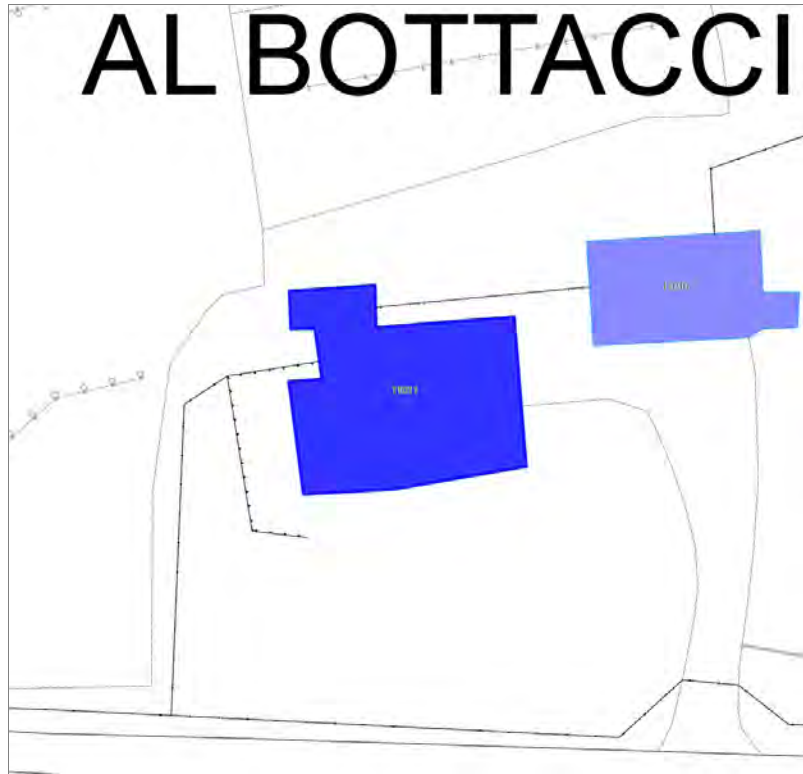
FOTO n° 51750 (edificio 11016)



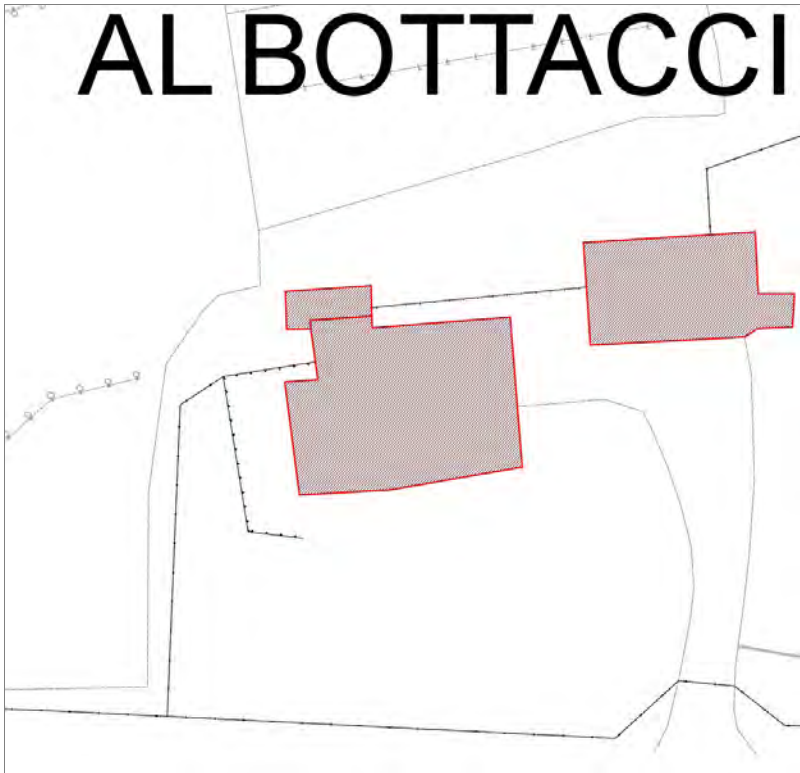
Edifici associati alla Scheda:
ID 11011



AL BOTTACCI



AL BOTTACCI



Informazioni sulla Scheda

Informazioni sulla Scheda

- **Data rilevazione** 01/02/2020
- **Località** SAN MICHELE IN ESCHETO
- **Denominazione** Al Bottaccio

Informazioni sull'Edificio 11011

- **Usò prevalente:** residenziale
- **Usi presenti:** residenziale permanente
- **Numero alloggi:** 1

Edifici di impianto storico

- **Edifici di matrice rurale:** casa colonica isolata

AL BOTTACCI

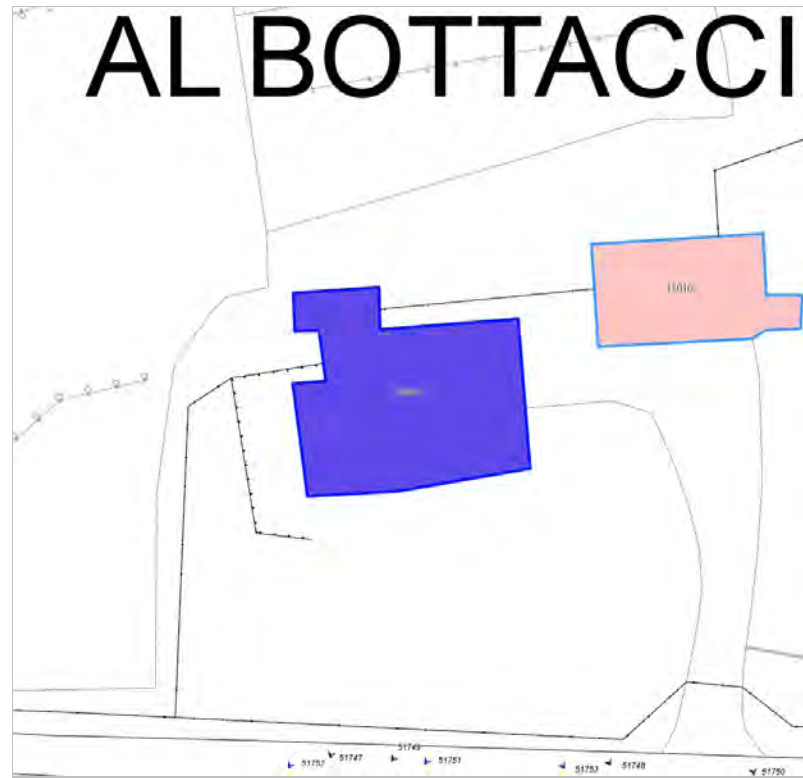


FOTO n° 51752 (scheda)



FOTO n° 51753 (scheda)



FOTO n° 51747 (edificio 11011)



FOTO n° 51748 (edificio 11011)



Edifici associati alla Scheda:
ID 13510





Informazioni sulla Scheda

Informazioni sulla Scheda

- **Data rilevazione** 01/02/2020
- **Località** SAN MICHELE IN ESCHE TO
- **Denominazione** traversa 1 di via del Castellaccio di Massa Pisana

Informazioni sull'Edificio 13510

- **Usò prevalente:** non rilevabile
- **Usi presenti:** non rilevabile

Edifici di impianto storico

- **Edifici di matrice rurale:** casa colonica isolata

Edifici associati alla Scheda:
ID 35265





Informazioni sulla Scheda

Informazioni sulla Scheda

- **Data rilevazione** 01/02/2020
- **Località** SAN MICHELE IN ESCHE TO
- **Denominazione** traversa 1 di via del Castellaccio di Massa Pisana

Informazioni sull'Edificio 35265

- **Usò prevalente:** residenziale
- **Usi presenti:** residenziale permanente
- **Numero alloggi:** 1

Edifici di impianto storico

- **Edifici con tipologie edilizie di base:** edifici in linea

Rilievi fotografici



FOTO n° 51756 (scheda)



FOTO n° 51757 (scheda)



FOTO n° 51754 (edificio 35265)



FOTO n° 51755 (edificio 35265)



Edifici associati alla Scheda:
ID 43277





Informazioni sulla Scheda

Informazioni sulla Scheda

- **Data rilevazione** 01/02/2020
- **Località** SAN MICHELE IN ESCHETO
- **Denominazione** traversa 1 di via del Castellaccio di Massa Pisana

Informazioni sull'Edificio 43277

- **Usi prevalenti:** residenziale
- **Usi presenti:** residenziale permanente

Edifici di impianto storico

- **Edifici di matrice rurale:** fienili, stalle, manufatti di rimessaggio, ecc.



FOTO n° 51763 (scheda)



FOTO n° 51761 (edificio 43277)



FOTO n° 51762 (edificio 43277)



Edifici associati alla Scheda:

ID 10532





Informazioni sulla Scheda

Informazioni sulla Scheda

- **Data rilevazione** 01/02/2020
- **Località** MASSA PISANA
- **Denominazione** via del Castellaccio

Informazioni sull'Edificio 10532

- **Usi prevalente:** residenziale
- **Usi presenti:** residenziale permanente
- **Numero alloggi:** 1

Edifici di impianto storico

- **Edifici di matrice rurale:** casa colonica isolata

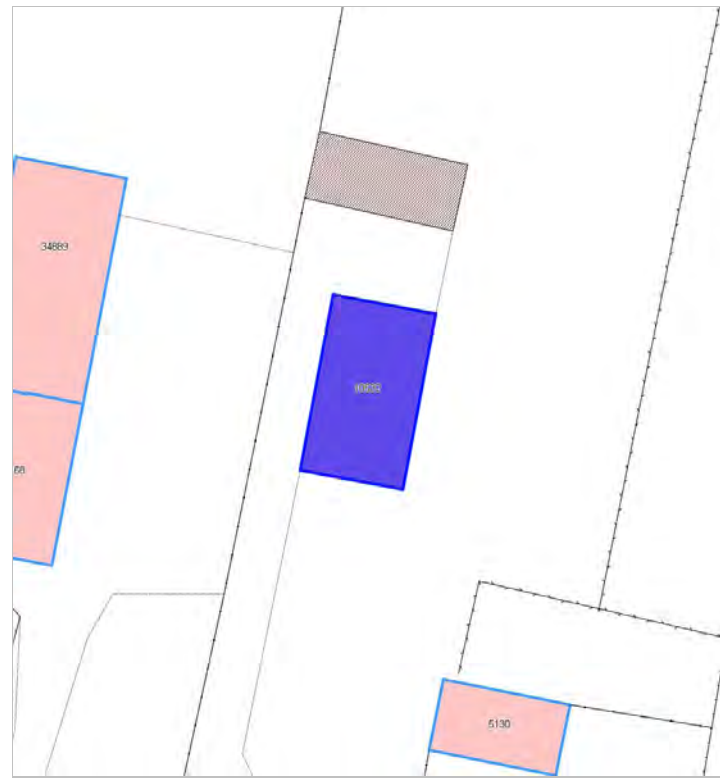


FOTO n° 51765 (scheda)

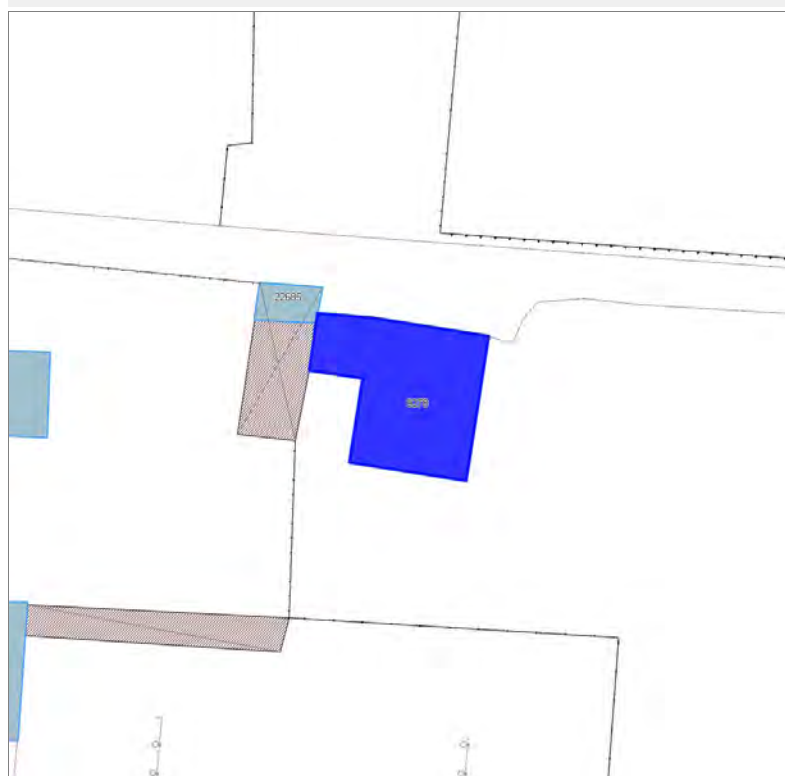


FOTO n° 51764 (edificio 10532)



Edifici associati alla Scheda:

ID 9278





Informazioni sulla Scheda

Informazioni sulla Scheda

- **Data rilevazione** 01/02/2020
- **Località** MASSA PISANA
- **Denominazione** via del castellaccio

Informazioni sull'Edificio 9278

- **Usò prevalente:** residenziale
- **Usi presenti:** residenziale permanente
- **Numero alloggi:** 1

Edifici di impianto storico

- **Edifici con tipologie edilizie di base:** edifici in linea



FOTO n° 51768 (scheda)



FOTO n° 51769 (scheda)

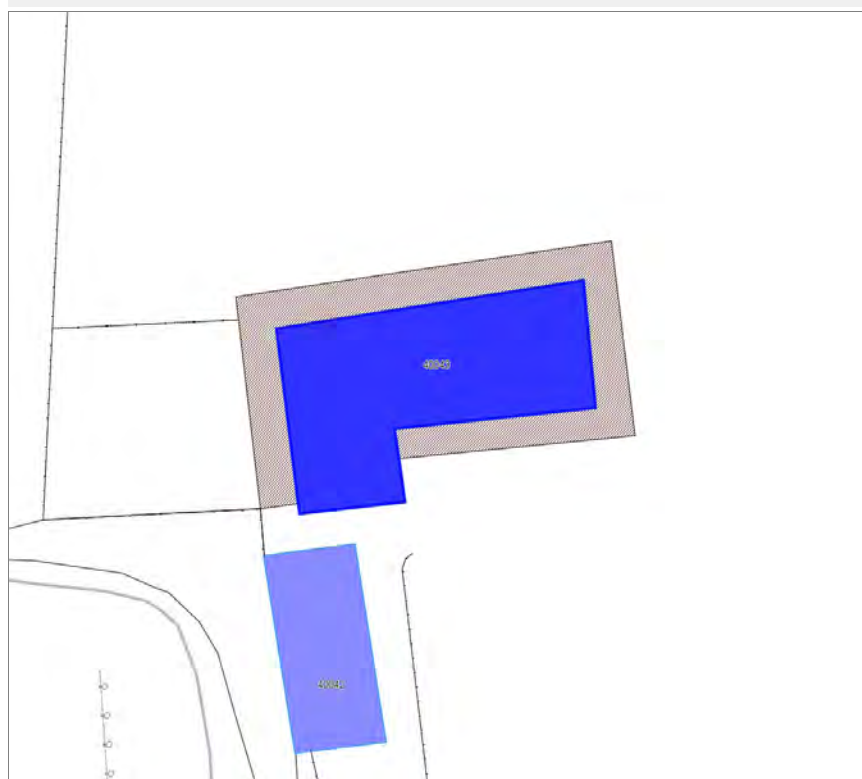


FOTO n° 51767 (edificio 9278)



Edifici associati alla Scheda:

ID 40043





Informazioni sulla Scheda

Informazioni sulla Scheda

- **Data rilevazione** 01/02/2020
- **Non rilevabile:** non accessibile
- **Località** MASSA PISANA
- **Denominazione** via del colletto

Informazioni sull'Edificio 40043

- **Usò prevalente:** non rilevabile

Edifici associati alla Scheda:
ID 40042





Informazioni sulla Scheda

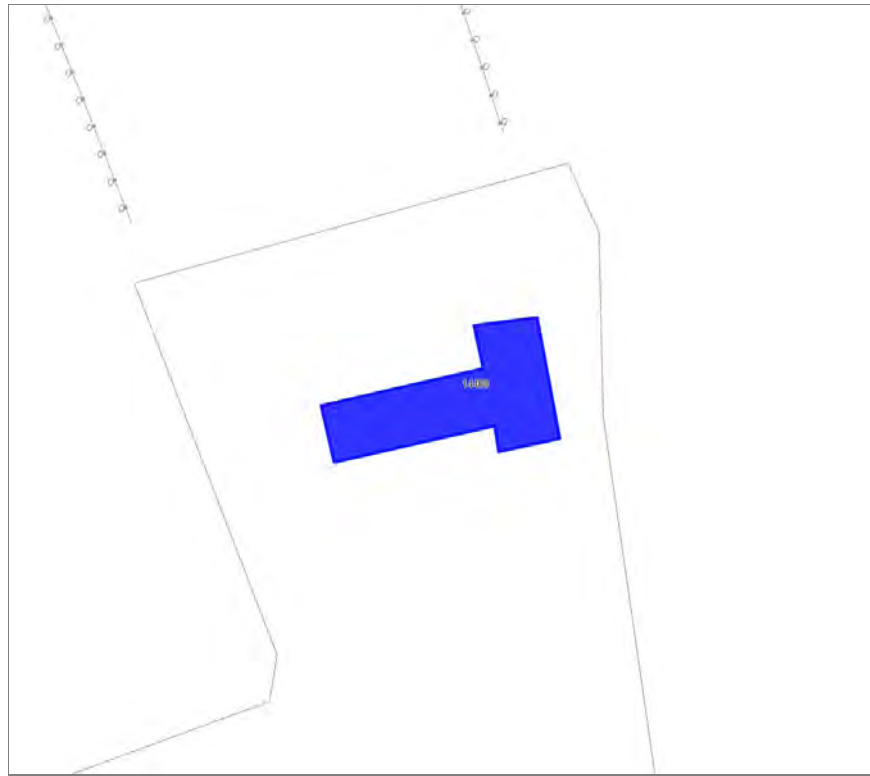
Informazioni sulla Scheda

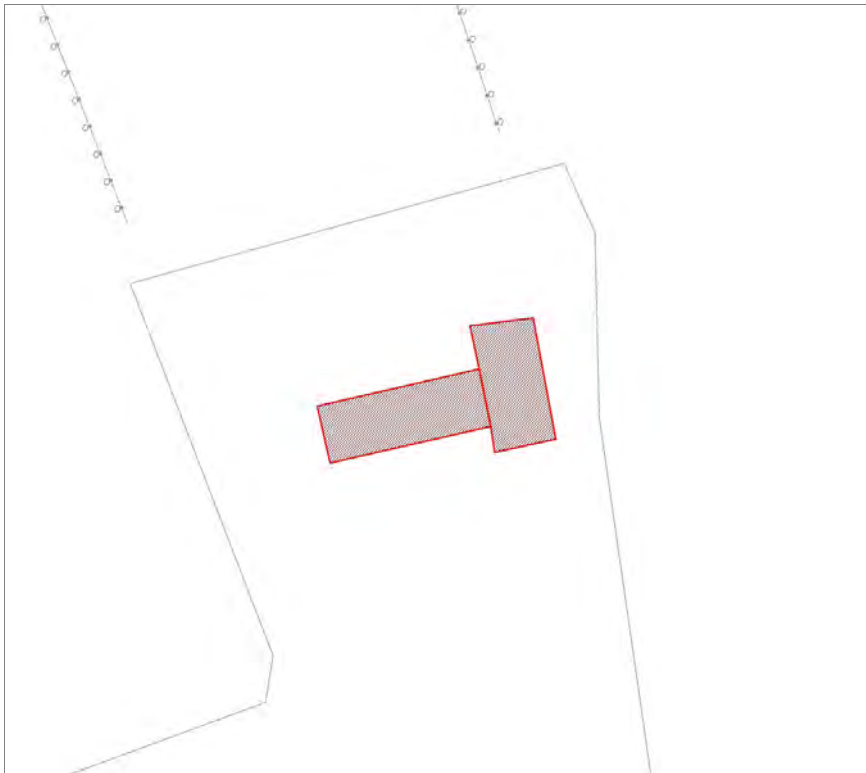
- **Data rilevazione** 01/02/2020
- **Non rilevabile:** non accessibile
- **Località** MASSA PISANA
- **Denominazione** via del colletto

Informazioni sull'Edificio 40042

- **Usò prevalente:** non rilevabile

Edifici associati alla Scheda:
ID 14468





Informazioni sulla Scheda

Informazioni sulla Scheda

- **Data rilevazione** 01/02/2020
- **Non rilevabile:** non accessibile
- **Località** MASSA PISANA
- **Denominazione** via di villa Gaia

Informazioni sull'Edificio 14468

- **Usò prevalente:** non rilevabile

Edifici associati alla Scheda:

ID 41073





Informazioni sulla Scheda

Informazioni sulla Scheda

- **Data rilevazione** 01/02/2020
- **Località** POZZUOLO
- **Denominazione** Cotrozzi

Informazioni sull'Edificio 41073

- **Usi prevalenti:** non rilevabile
- **Usi presenti:** non rilevabile

Edifici di impianto storico

- **Edifici di matrice rurale:** casa padronale

Edifici associati alla Scheda:

ID 844





Informazioni sulla Scheda

Informazioni sulla Scheda

- **Data rilevazione** 01/02/2020
- **Località** MASSA PISANA
- **Denominazione** via del colletto

Informazioni sull'Edificio 844

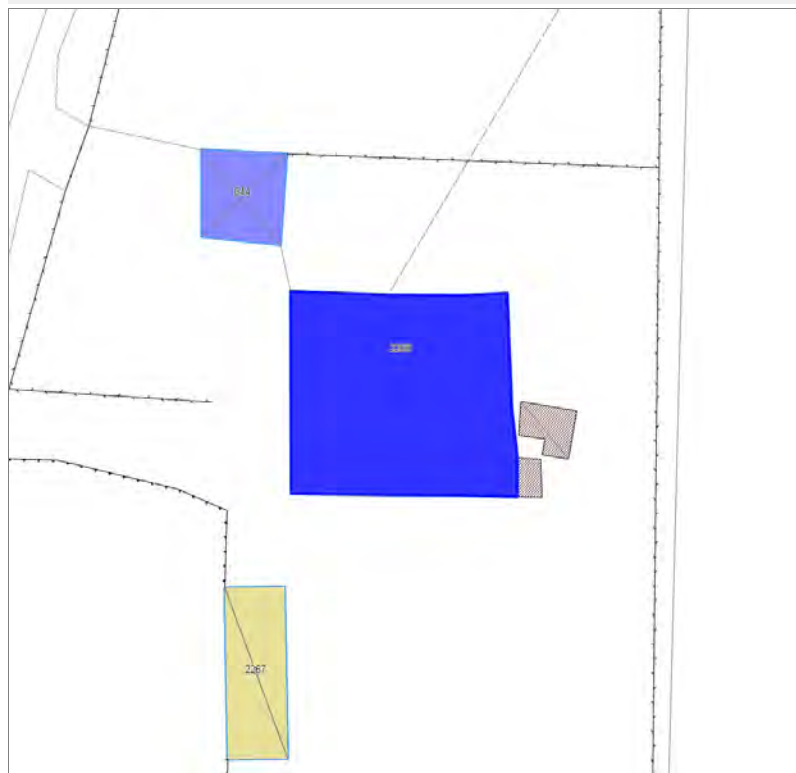
- **Usi prevalenti:** non rilevabile
- **Usi presenti:** non rilevabile

Manufatti e altri edifici

- **Accessori:** altro

Edifici associati alla Scheda:

ID 2268





Informazioni sulla Scheda

Informazioni sulla Scheda

- **Data rilevazione** 01/02/2020
- **Località** MASSA PISANA
- **Denominazione** via del colletto

Informazioni sull'Edificio 2268

- **Usò prevalente:** residenziale
- **Usi presenti:** residenziale permanente
- **Numero alloggi:** 1

Edifici di impianto storico

- **Edifici di matrice rurale:** casa colonica isolata



FOTO n° 51793 (scheda)



FOTO n° 51794 (scheda)



FOTO n° 51791 (edificio 2268)



FOTO n° 51792 (edificio 2268)



Edifici associati alla Scheda:

ID 2097





Informazioni sulla Scheda

Informazioni sulla Scheda

- **Data rilevazione** 01/02/2020
- **Località** MASSA PISANA
- **Denominazione** via del colletto

Informazioni sull'Edificio 2097

- **Usò prevalente:** residenziale
- **Usi presenti:** residenziale permanente
- **Numero alloggi:** 2

Edifici di impianto storico

- **Edifici di matrice rurale:** casa padronale



FOTO n° 51798 (scheda)



FOTO n° 51799 (scheda)



FOTO n° 51795 (edificio 2097)



FOTO n° 51796 (edificio 2097)



FOTO n° 51797 (edificio 2097)



Edifici associati alla Scheda:

ID 35883





Informazioni sulla Scheda

Informazioni sulla Scheda

- **Data rilevazione** 01/02/2020
- **Località** MASSA PISANA
- **Denominazione** al colletto

Informazioni sull'Edificio 35883

- **Usi prevalenti:** residenziale
- **Usi presenti:** residenziale permanente

Edifici di impianto storico

- **Edifici di matrice rurale:** fienili, stalle, manufatti di rimessaggio, ecc.



FOTO n° 51802 (scheda)



FOTO n° 51803 (scheda)



FOTO n° 51800 (edificio 35883)



FOTO n° 51801 (edificio 35883)



Edifici associati alla Scheda:

ID 22297





Informazioni sulla Scheda

Informazioni sulla Scheda

- **Data rilevazione** 01/02/2020
- **Non rilevabile:** non accessibile
- **Località** MASSA PISANA
- **Denominazione** al colletto

Informazioni sull'Edificio 22297

- **Usò prevalente:** non rilevabile

Edifici associati alla Scheda:

ID 35884





Informazioni sulla Scheda

Informazioni sulla Scheda

- **Data rilevazione** 01/02/2020
- **Località** MASSA PISANA
- **Denominazione** Al colletto

Informazioni sull'Edificio 35884

- **Usi prevalenti:** residenziale
- **Usi presenti:** residenziale permanente

Edifici di impianto storico

- **Edifici con tipologie edilizie di base:** edifici con preminenza dei caratteri "in linea"



FOTO n° 51806 (scheda)



FOTO n° 51807 (scheda)



FOTO n° 51808 (scheda)



FOTO n° 51804 (edificio 35884)

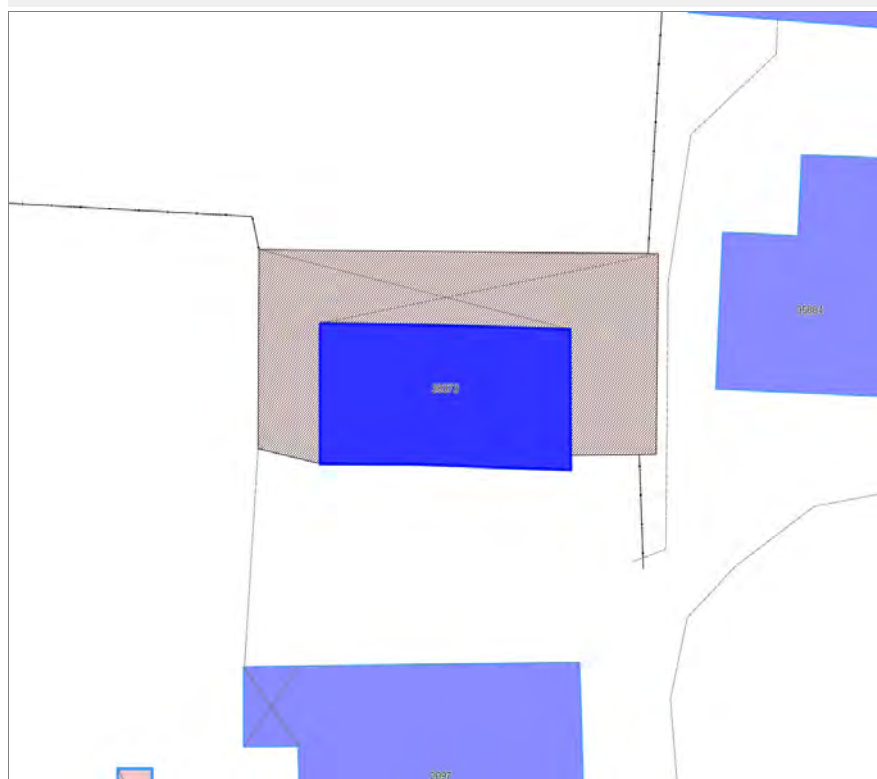


FOTO n° 51805 (edificio 35884)



Edifici associati alla Scheda:

ID 38373





Informazioni sulla Scheda

Informazioni sulla Scheda

- **Data rilevazione** 01/02/2020
- **Località** MASSA PISANA
- **Denominazione** al Colletto

Informazioni sull'Edificio 38373

- **Usi prevalenti:** residenziale
- **Usi presenti:** residenziale permanente

Edifici di impianto storico

- **Edifici di matrice rurale:** fienili, stalle, manufatti di rimessaggio, ecc.

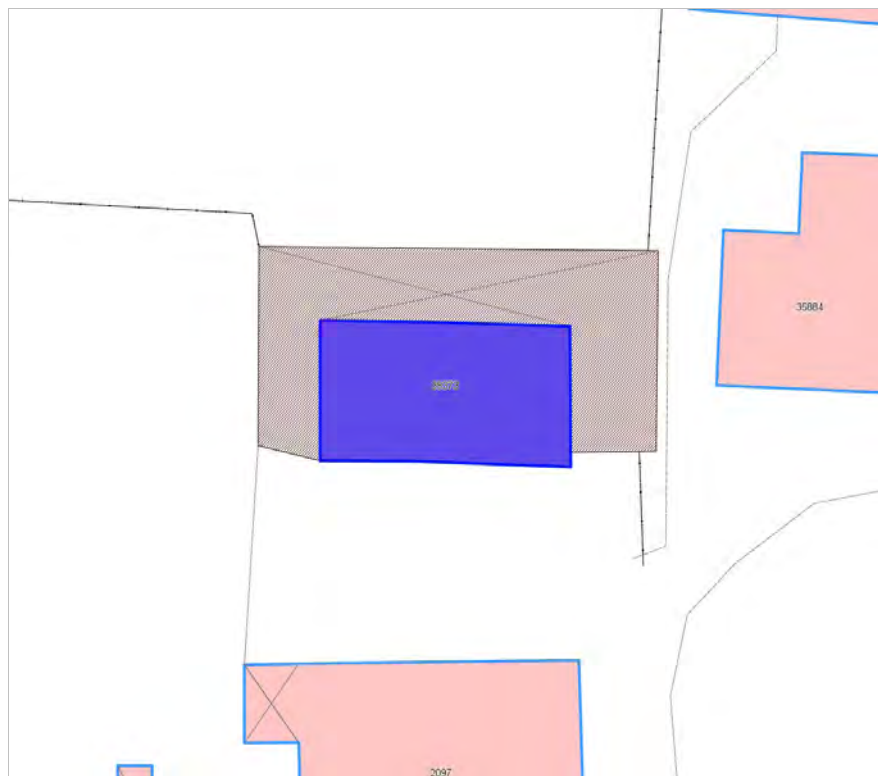


FOTO n° 51810 (scheda)

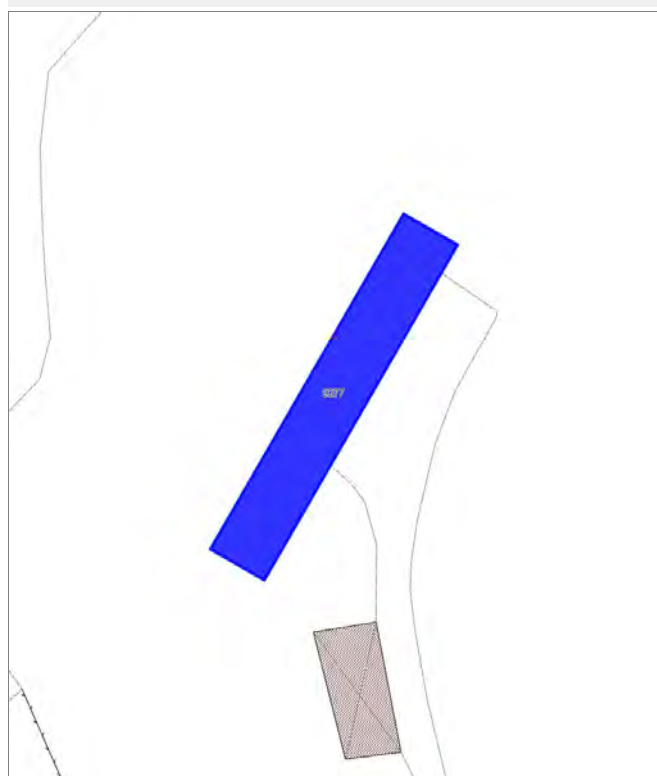


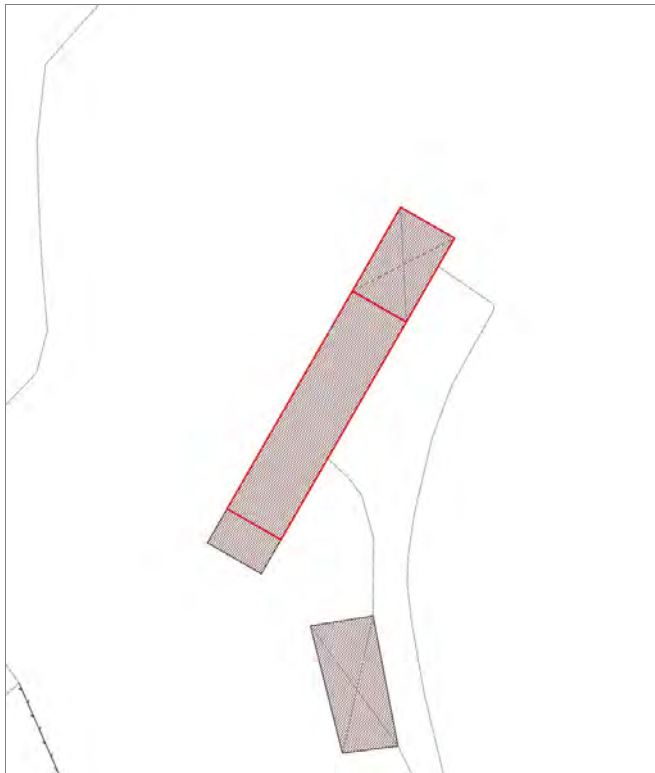
FOTO n° 51809 (edificio 38373)



Edifici associati alla Scheda:

ID 9277





Informazioni sulla Scheda

Informazioni sulla Scheda

- **Data rilevazione** 02/02/2020
- **Località** VICOPELAGO
- **Denominazione** via della Policchia

Informazioni sull'Edificio 9277

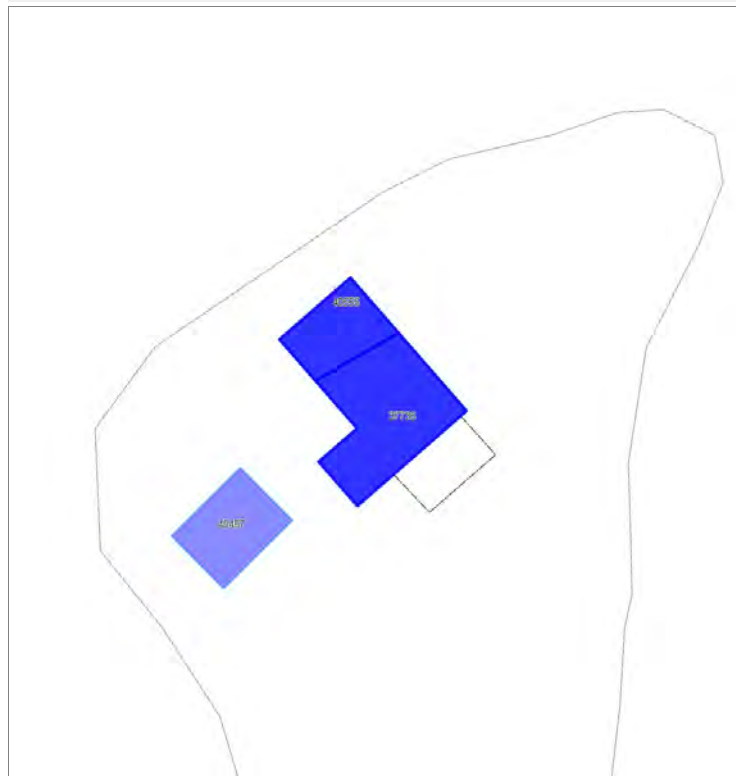
- **Usi prevalenti:** non rilevabile
- **Usi presenti:** non rilevabile

Edifici di impianto storico

- **Edifici di matrice rurale:** casa colonica isolata

Edifici associati alla Scheda:

ID 37736 ID 40555





Informazioni sulla Scheda

Informazioni sulla Scheda

- **Data rilevazione** 02/02/2020
- **Non rilevabile:** non accessibile
- **Località** SAN MICHELE IN ESCHETO
- **Denominazione** Alla Paola

Informazioni sull'Edificio 37736

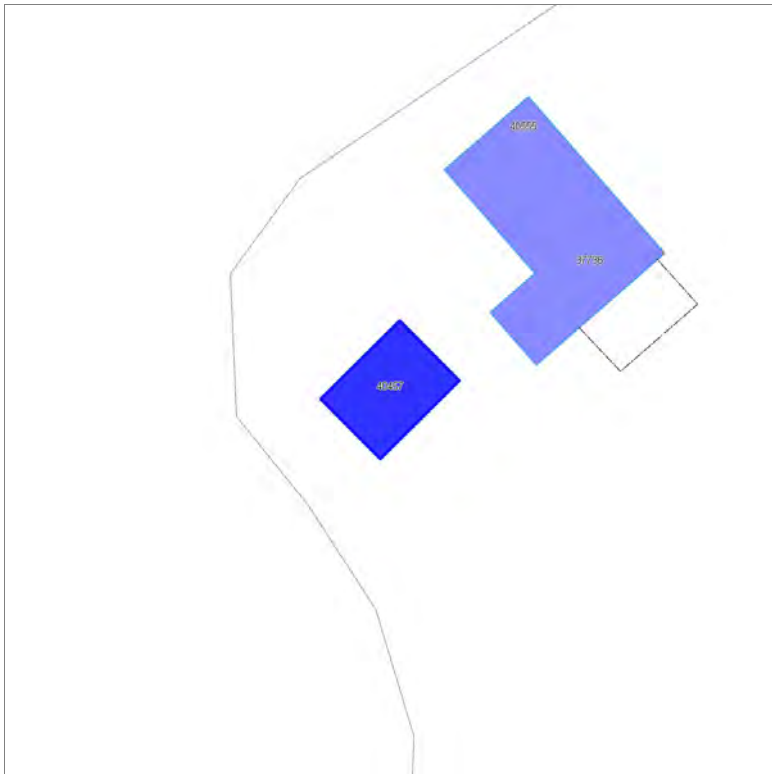
- **Usò prevalente:** non rilevabile

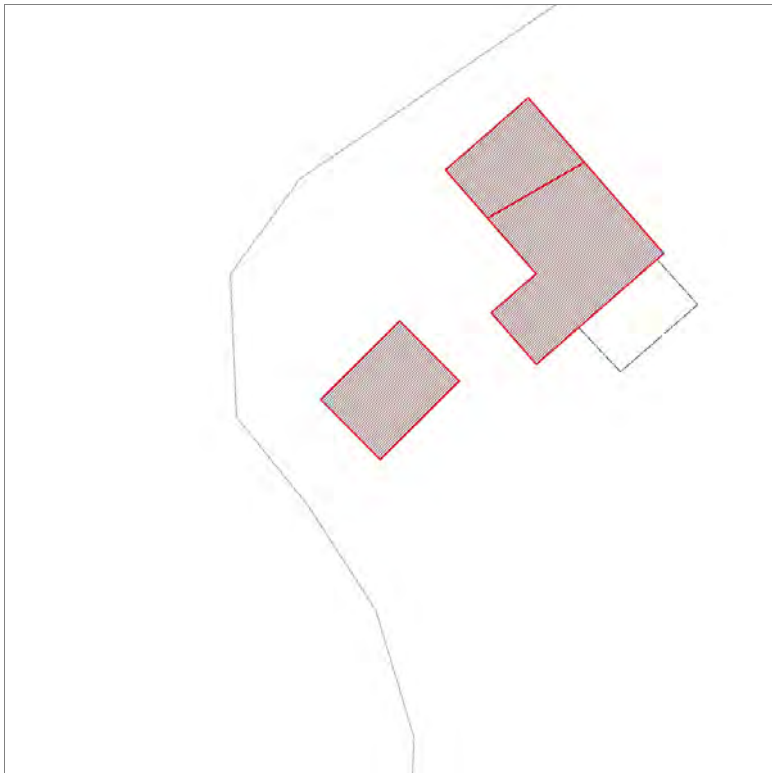
Informazioni sull'Edificio 40555

- **Usò prevalente:** non rilevabile

Edifici associati alla Scheda:

ID 40457





Informazioni sulla Scheda

Informazioni sulla Scheda

- **Data rilevazione** 02/02/2020
- **Non rilevabile:** non accessibile
- **Località** SAN MICHELE IN ESCHETO
- **Denominazione** Alla Paola

Informazioni sull'Edificio 40457

- **Usò prevalente:** non rilevabile

Edifici associati alla Scheda:

ID 31584





Informazioni sulla Scheda

Informazioni sulla Scheda

- **Data rilevazione** 02/02/2020
- **Località** SAN LORENZO A VACCOLI
- **Denominazione** Al trivellini

Informazioni sull'Edificio 31584

- **Usi prevalenti:** non rilevabile
- **Usi presenti:** non rilevabile

Edifici di impianto storico

- **Edifici di matrice rurale:** fienili, stalle, manufatti di rimessaggio, ecc.

Edifici associati alla Scheda:

ID 31585





Informazioni sulla Scheda

Informazioni sulla Scheda

- **Data rilevazione** 02/02/2020
- **Località** SAN LORENZO A VACCOLI
- **Denominazione** Al trivellini

Informazioni sull'Edificio 31585

- **Usò prevalente:** non rilevabile
- **Usi presenti:** non rilevabile

Edifici di impianto storico

- **Edifici con tipologie edilizie di base:** edifici con preminenza dei caratteri "in schiera"

Edifici associati alla Scheda:

ID 17824





Informazioni sulla Scheda

Informazioni sulla Scheda

- **Data rilevazione** 02/02/2020
- **Località** SAN LORENZO A VACCOLI
- **Denominazione** via Santa Maria del Giudice

Informazioni sull'Edificio 17824

- **Usi prevalenti:** non in uso
- **Usi presenti:** dismesso

Edifici di impianto storico

- **Edifici a carattere specialistico:** protoindustriale

Rilievi fotografici



FOTO n° 51827 (scheda)



FOTO n° 51829 (scheda)



FOTO n° 51825 (edificio 17824)

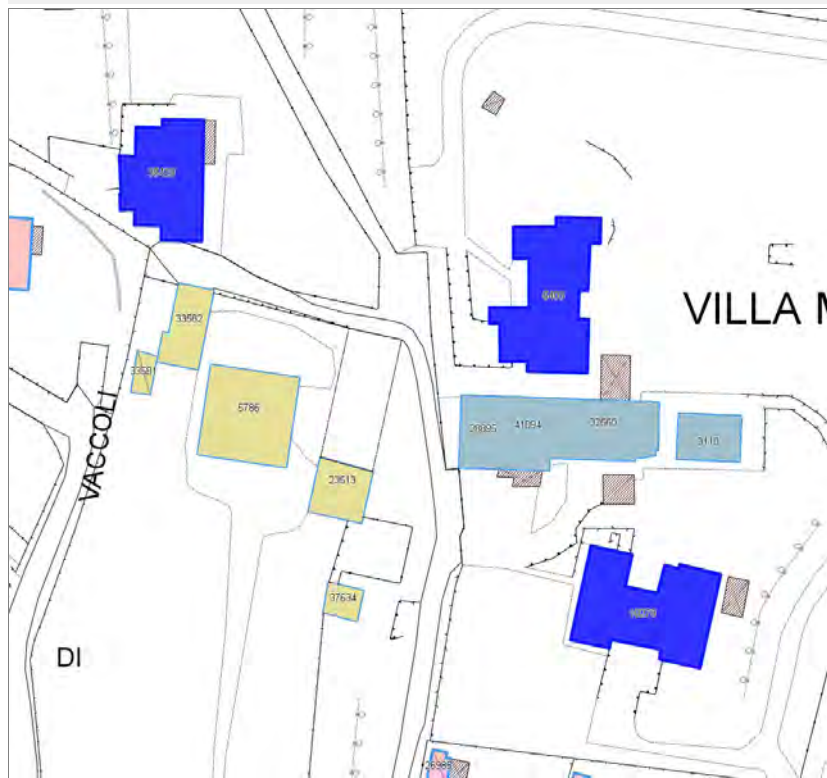


FOTO n° 51826 (edificio 17824)



Edifici associati alla Scheda:

ID 5403 | ID 10278 | ID 35429





Informazioni sulla Scheda

Informazioni sulla Scheda

- **Data rilevazione** 02/02/2020
- **Non rilevabile:** Non Accessibile
- **Località** SAN LORENZO A VACCOLI
- **Denominazione** Villa Mirti

Informazioni sull'Edificio 5403

- **Usi prevalenti:** non rilevabile

Informazioni sull'Edificio 10278

- **Usi prevalenti:** non rilevabile

Informazioni sull'Edificio 35429

- **Usi prevalenti:** residenziale
- **Usi presenti:** residenziale permanente
- **Numero alloggi:** 1

Edifici di impianto storico

- **Edifici con tipologie edilizie di base:** edifici con preminenza dei caratteri "in linea"

Rilievi fotografici

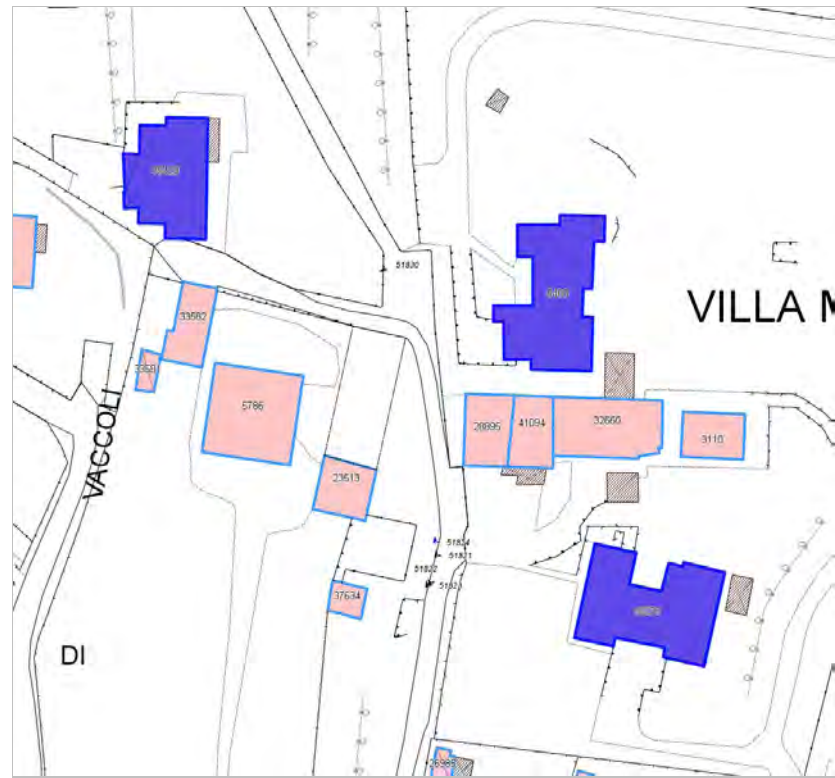
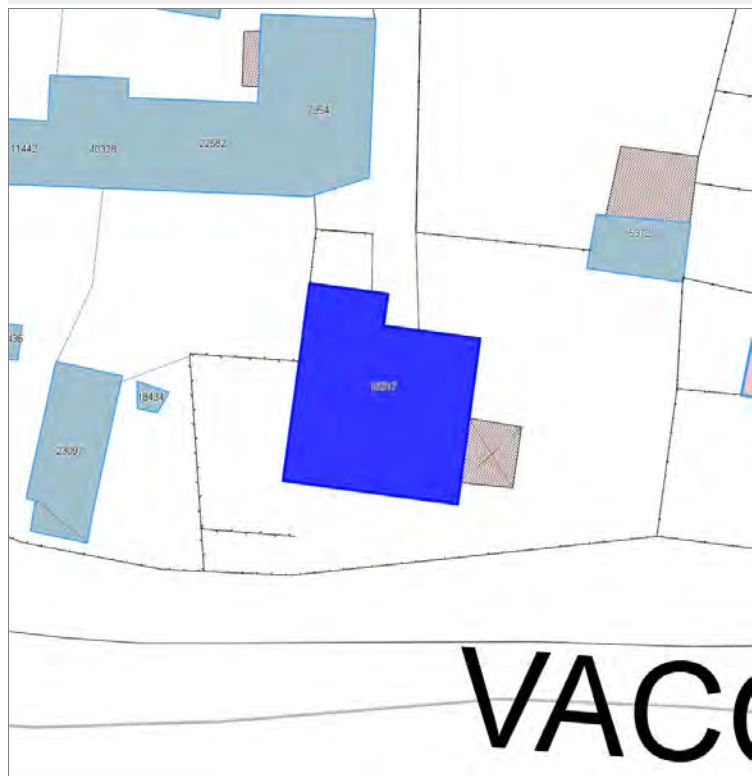


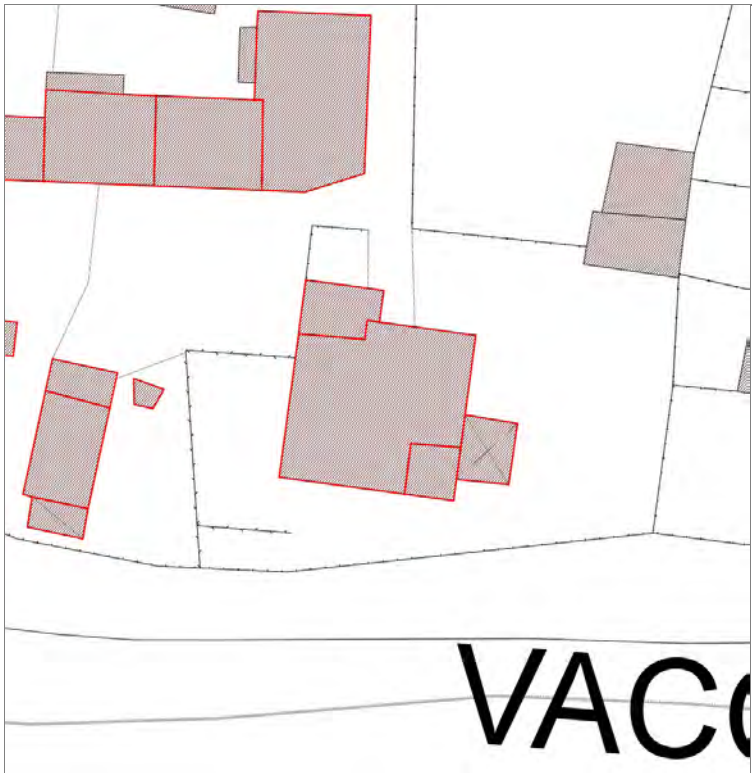
FOTO n° 51830 (edificio 35429)



Edifici associati alla Scheda:

ID 16317





Informazioni sulla Scheda

Informazioni sulla Scheda

- **Data rilevazione** 02/02/2020
- **Località** san lorenzo a vacc
- **Denominazione** via di vaccoli

Informazioni sull'Edificio 16317

- **Usò prevalente:** residenziale
- **Usi presenti:** residenziale permanente

Edifici di impianto storico

- **Edifici con tipologie edilizie di base:** edifici con preminenza dei caratteri "in linea"

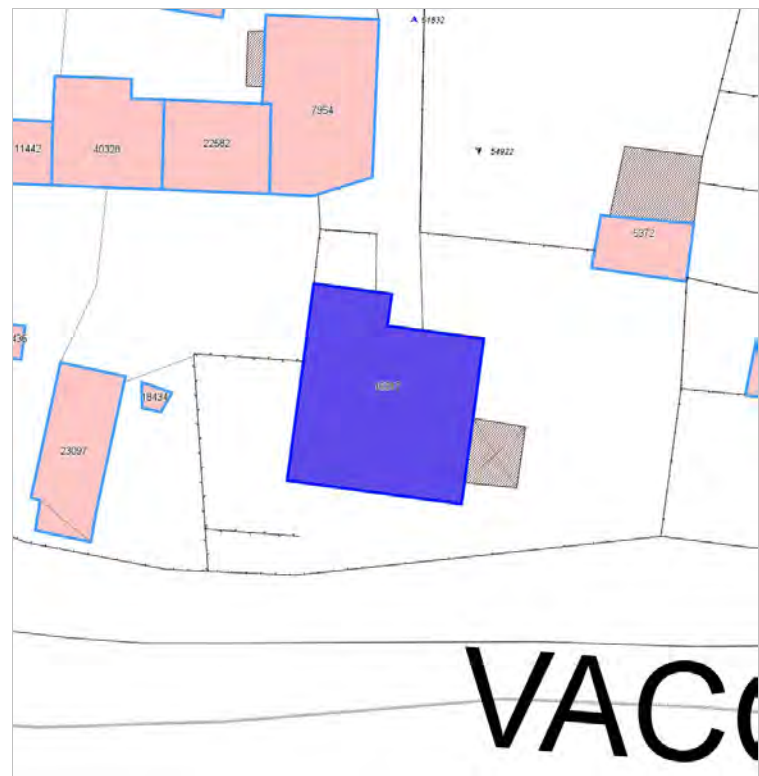


FOTO n° 51832 (scheda)

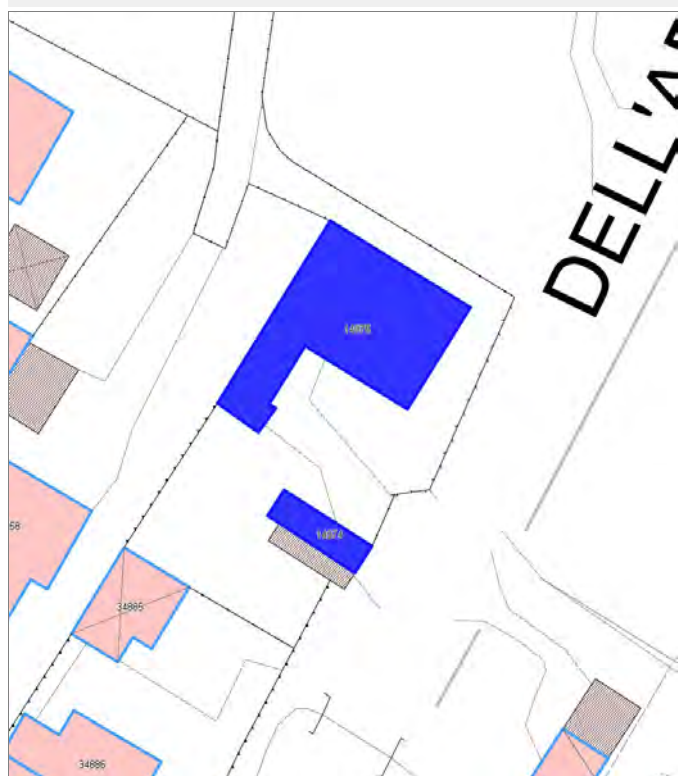


FOTO n° 51831 (edificio 16317)



Edifici associati alla Scheda:

ID 14974 ID 14975





Informazioni sulla Scheda

Informazioni sulla Scheda

- **Data rilevazione** 02/02/2020
- **Località** SAN LORENZO A VACCOLI
- **Denominazione** via nuova per pisa

Informazioni sull'Edificio 14974

Informazioni sull'Edificio 14975

- **Usi prevalenti:** residenziale
- **Usi presenti:** residenziale permanente

Edifici di impianto storico

- **Edifici di matrice rurale:** casa colonica isolata

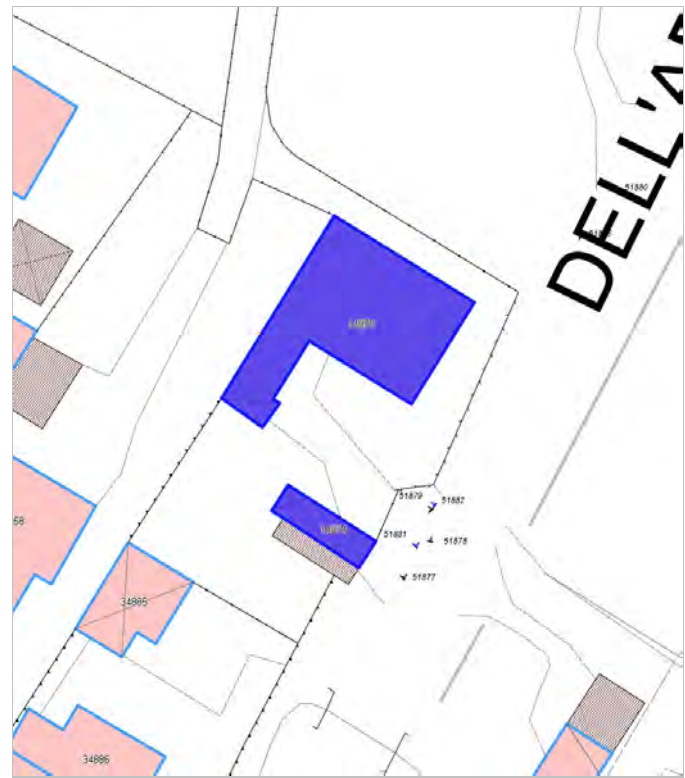


FOTO n° 51880 (scheda)



FOTO n° 51881 (scheda)



FOTO n° 51882 (scheda)



FOTO n° 51879 (edificio 14974)



FOTO n° 51876 (edificio 14975)



FOTO n° 51877 (edificio 14975)



FOTO n° 51878 (edificio 14975)



Edifici associati alla Scheda:

ID 1007 | ID 1008 |





Informazioni sulla Scheda

Informazioni sulla Scheda

- **Data rilevazione** 02/02/2020
- **Località** SAN LORENZO A VACCOLI
- **Denominazione** via del ponte guasperini

Informazioni sull'Edificio 1007

- **Usi prevalenti:** non rilevabile

Informazioni sull'Edificio 1008

- **Usi prevalenti:** residenziale
- **Usi presenti:** residenziale permanente

Edifici di impianto storico

- **Edifici con tipologie edilizie di base:** edifici con preminenza dei caratteri "in linea"

Rilievi fotografici



FOTO n° 51886 (scheda)



FOTO n° 51887 (scheda)



FOTO n° 51883 (edificio 1008)



FOTO n° 51884 (edificio 1008)



FOTO n° 51885 (edificio 1008)



Edifici associati alla Scheda:
ID 37231





Informazioni sulla Scheda

Informazioni sulla Scheda

- **Data rilevazione** 02/02/2020
- **Località** SAN LORENZO A VACCOLI
- **Denominazione** via di santa maria del giudice

Informazioni sull'Edificio 37231

- **Usò prevalente:** residenziale
- **Usi presenti:** residenziale permanente
- **Numero alloggi:** 1

Edifici di impianto storico

- **Edifici con tipologie edilizie non di base:** villini

Rilievi fotografici



FOTO n° 51893 (scheda)




FOTO n° 51894 (scheda)



FOTO n° 51895 (scheda)



FOTO n° 51891 (edificio 37231)



FOTO n° 51892 (edificio 37231)



Edifici associati alla Scheda:

ID 12610 ID 43278





Informazioni sulla Scheda

Informazioni sulla Scheda

- **Data rilevazione** 02/02/2020
- **Località** SAN LORENZO A VACCOLI
- **Denominazione** via di Santa Maria del Giudice

Informazioni sull'Edificio 12610

- **Usò prevalente:** residenziale
- **Usi presenti:** residenziale permanente
- **Numero alloggi:** 1

Edifici di impianto storico

- **Edifici di matrice rurale:** casa colonica isolata

Informazioni sull'Edificio 43278

- **Usò prevalente:** residenziale
- **Usi presenti:** residenziale permanente
- **Numero alloggi:** 1

Manufatti e altri edifici

- **Edifici con caratteri conformi all'edificato tradizionale e/o preesistente:** a carattere non specialistico (di base)



FOTO n° 51902 (scheda)



FOTO n° 51903 (scheda)



FOTO n° 51896 (edificio 12610)



FOTO n° 51897 (edificio 12610)



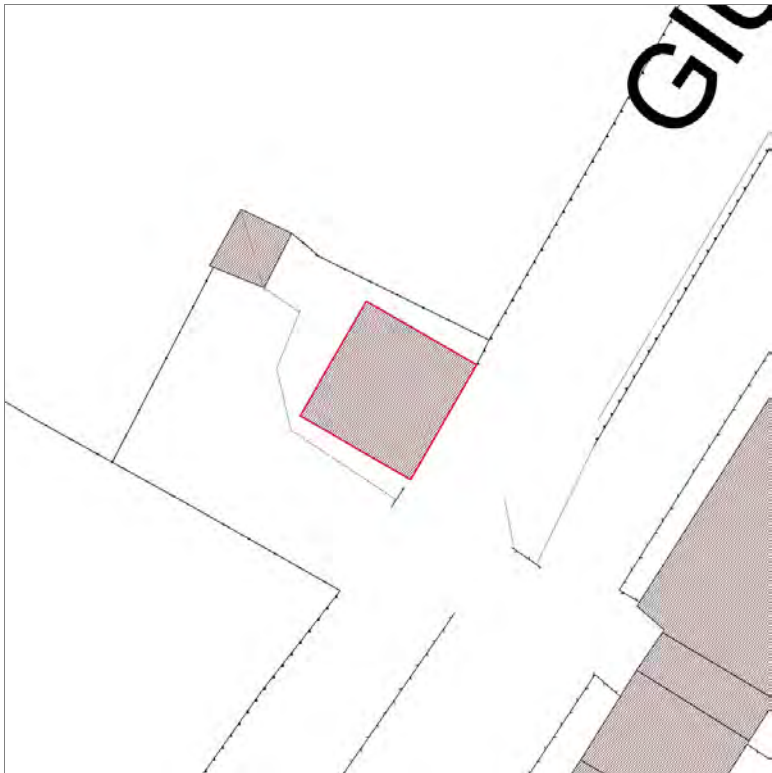
FOTO n° 51899 (edificio 43278)



Edifici associati alla Scheda:

ID 4168





Informazioni sulla Scheda

Informazioni sulla Scheda

- **Data rilevazione** 02/02/2020
- **Località** SAN LORENZO A VACCOLI
- **Denominazione** via di santa maria del giudice

Informazioni sull'Edificio 4168

- **Usi prevalente:** residenziale
- **Usi presenti:** residenziale permanente
- **Numero alloggi:** 1

Edifici di impianto storico

- **Edifici con tipologie edilizie di base:** edifici con preminenza dei caratteri "in linea"



FOTO n° 51907 (scheda)



FOTO n° 51908 (scheda)



FOTO n° 51904 (edificio 4168)

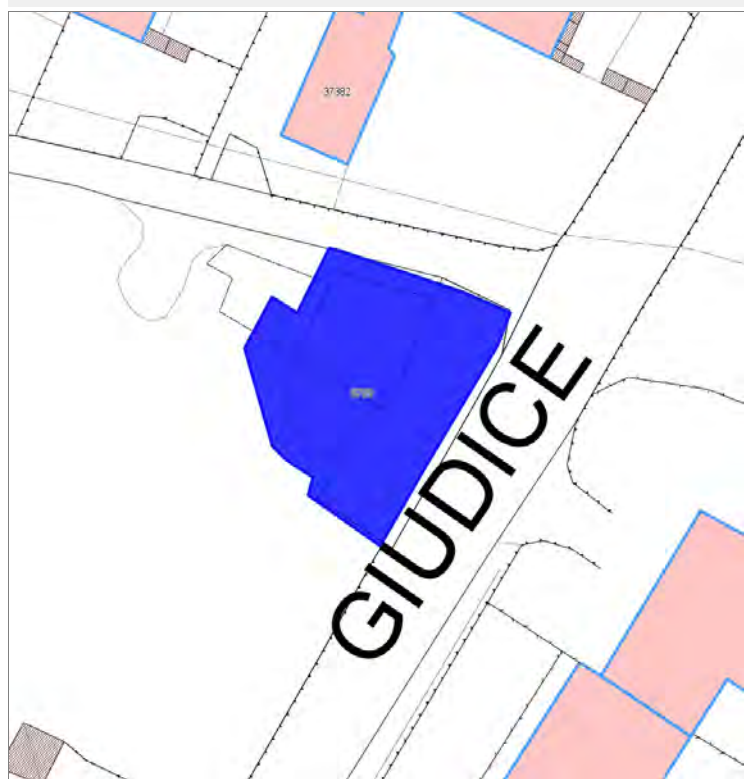


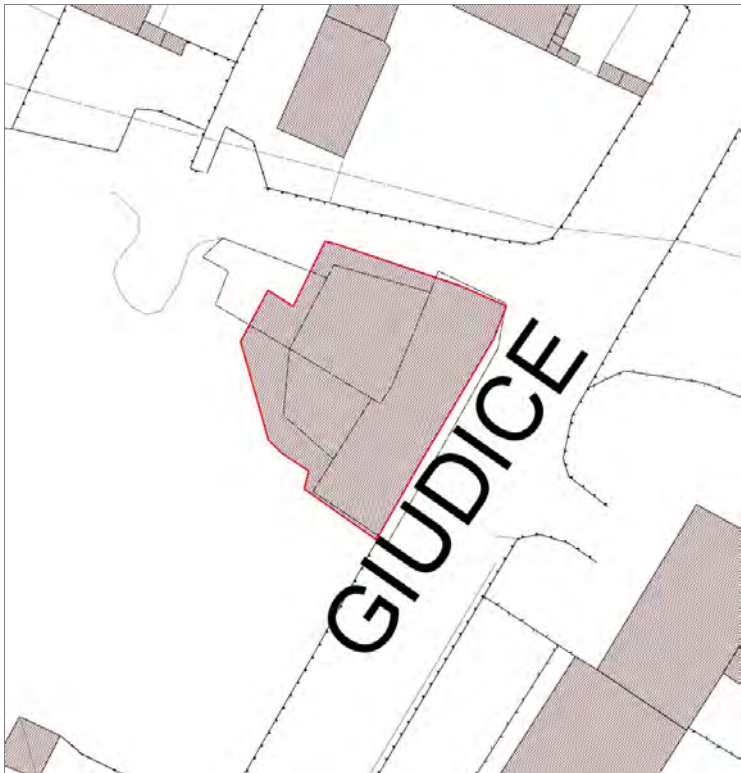
FOTO n° 51906 (edificio 4168)



Edifici associati alla Scheda:

ID 8709





Informazioni sulla Scheda

Informazioni sulla Scheda

- **Data rilevazione** 02/02/2020
- **Località** SAN LORENZO A VACCOLI
- **Denominazione** via di Santa Maria del Giudice

Informazioni sull'Edificio 8709

- **Usi prevalenti:** non in uso
- **Usi presenti:** non in uso

Edifici di impianto storico

- **Edifici a carattere specialistico:** protoindustriale fornaci

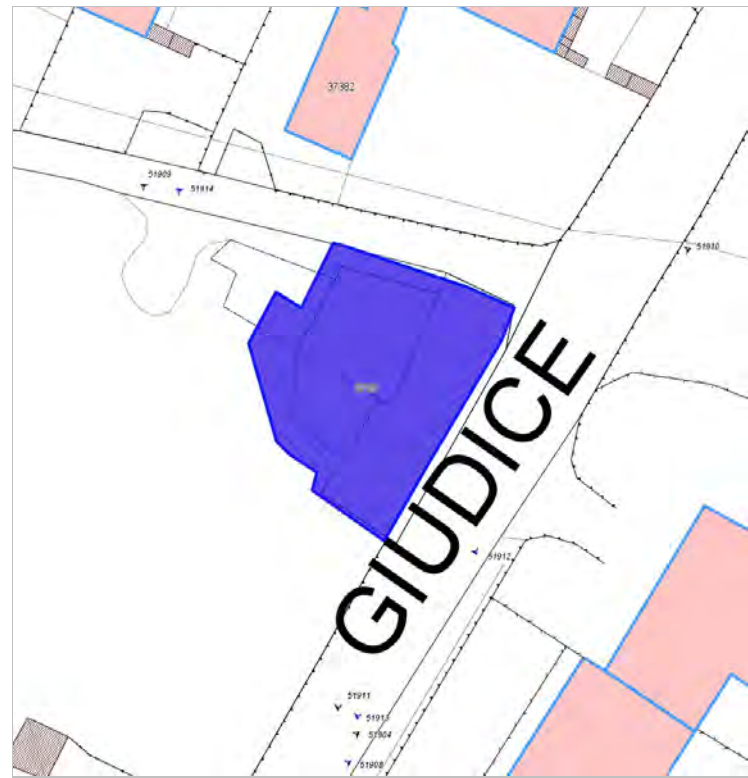


FOTO n° 51912 (scheda)



FOTO n° 51913 (scheda)



FOTO n° 51914 (scheda)



FOTO n° 51909 (edificio 8709)



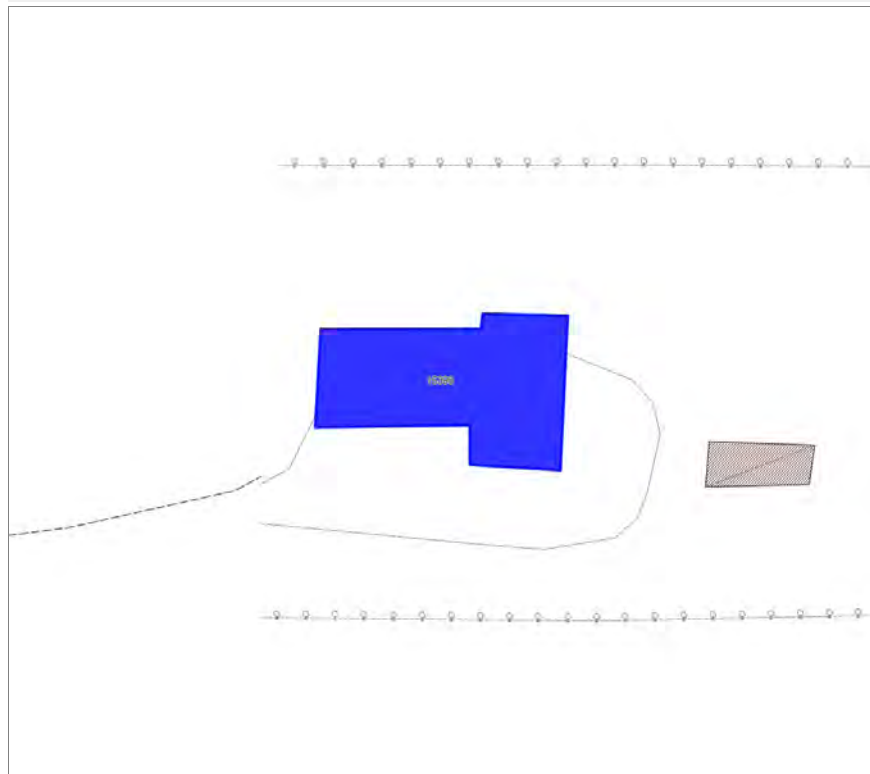
FOTO n° 51910 (edificio 8709)

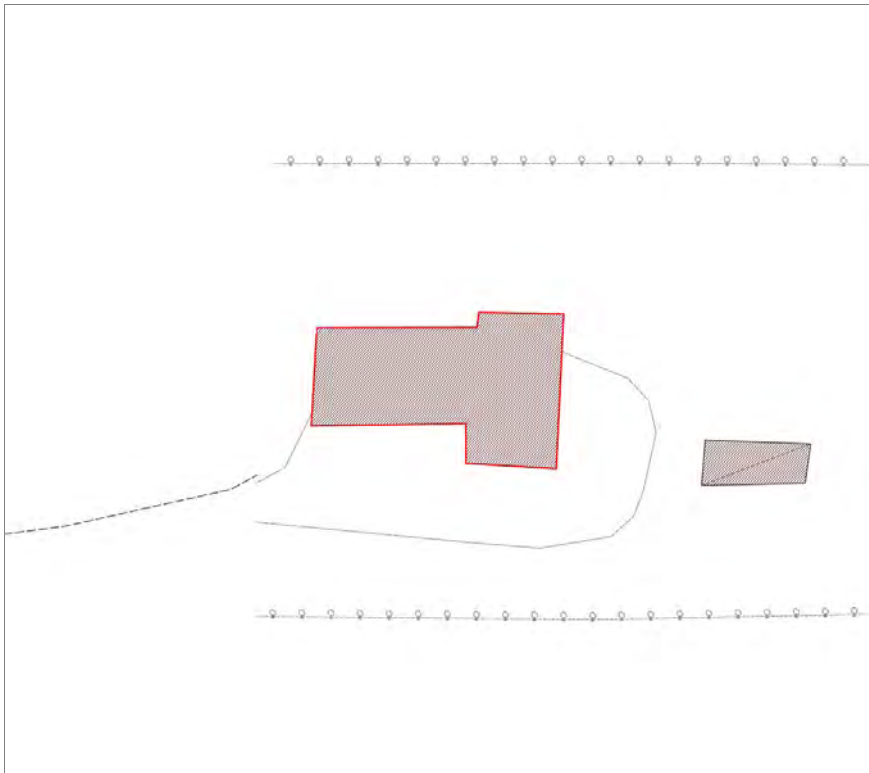


FOTO n° 51911 (edificio 8709)



Edifici associati alla Scheda:
ID 15398





Informazioni sulla Scheda

Informazioni sulla Scheda

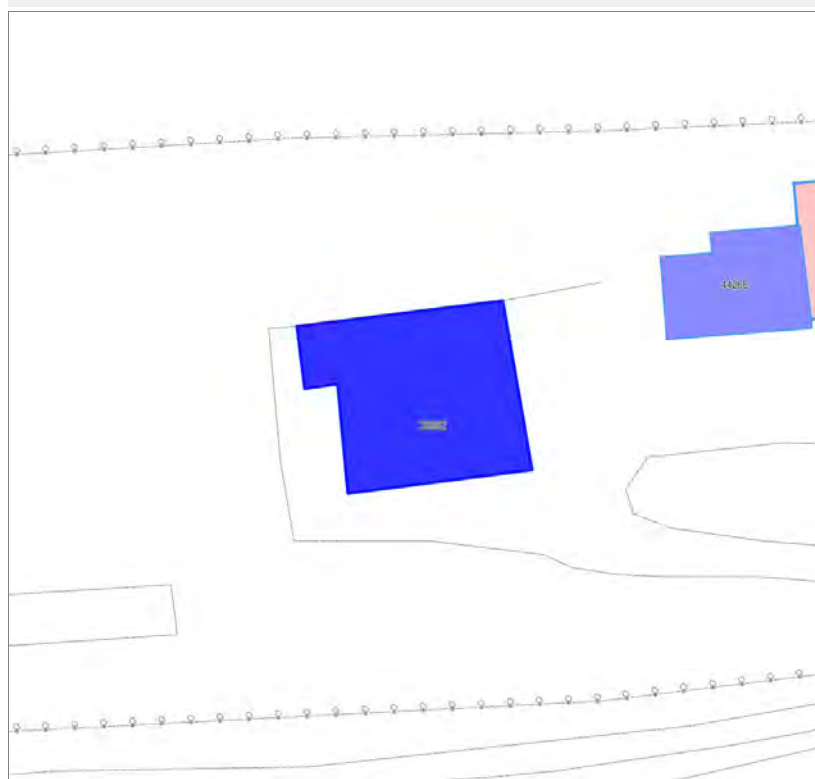
- **Data rilevazione** 02/02/2020
- **Non rilevabile:** Non accessibile
- **Località** SAN LORENZO A VACCOLI
- **Denominazione** via di Vaccoli

Informazioni sull'Edificio 15398

- **Usò prevalente:** non rilevabile

Edifici associati alla Scheda:

ID 30882





Informazioni sulla Scheda

Informazioni sulla Scheda

- **Data rilevazione** 02/02/2020
- **Località** SAN LORENZO A VACCOLI
- **Denominazione** via di Vaccoli

Informazioni sull'Edificio 30882

- **Usi prevalenti:** non rilevabile
- **Usi presenti:** non rilevabile

Edifici di impianto storico

- **Edifici di matrice rurale:** casa padronale

Edifici associati alla Scheda:

ID 44265





Informazioni sulla Scheda

Informazioni sulla Scheda

- **Data rilevazione** 02/02/2020
- **Località** SAN LORENZO A VACCOLI
- **Denominazione** via di vaccoli

Informazioni sull'Edificio 44265

- **Usi prevalente:** residenziale
- **Usi presenti:** residenziale permanente

Edifici di impianto storico

- **Edifici di matrice rurale:** fienili, stalle, manufatti di rimessaggio, ecc.



FOTO n° 57593 (edificio 44265)



FOTO n° 57594 (edificio 44265)



Edifici associati alla Scheda:

ID 12409





Informazioni sulla Scheda

Informazioni sulla Scheda

- **Data rilevazione** 02/02/2020
- **Località** SAN LORENZO A VACCOLI
- **Denominazione** via di Vaccoli

Informazioni sull'Edificio 12409

- **Usi prevalente:** non in uso
- **Usi presenti:** dismesso

Edifici di impianto storico

- **Edifici di matrice rurale:** casa colonica isolata

Rilievi fotografici



FOTO n° 51920 (scheda)



FOTO n° 51919 (edificio 12409)



Edifici associati alla Scheda:

ID 33656





Informazioni sulla Scheda

Informazioni sulla Scheda

- **Data rilevazione** 02/02/2020
- **Località** SAN LORENZO A VACCOLI
- **Denominazione** via di Vaccoli

Informazioni sull'Edificio 33656

- **Usò prevalente:** non in uso
- **Usi presenti:** non in uso

Edifici di impianto storico

- **Edifici di matrice rurale:** fienili, stalle, manufatti di rimessaggio, ecc.



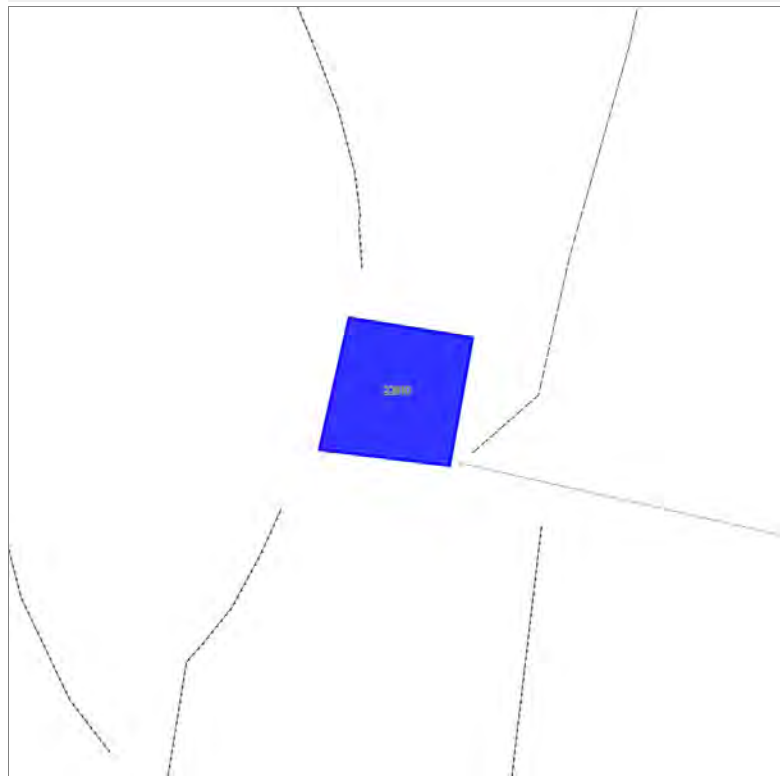
FOTO n° 51922 (scheda)

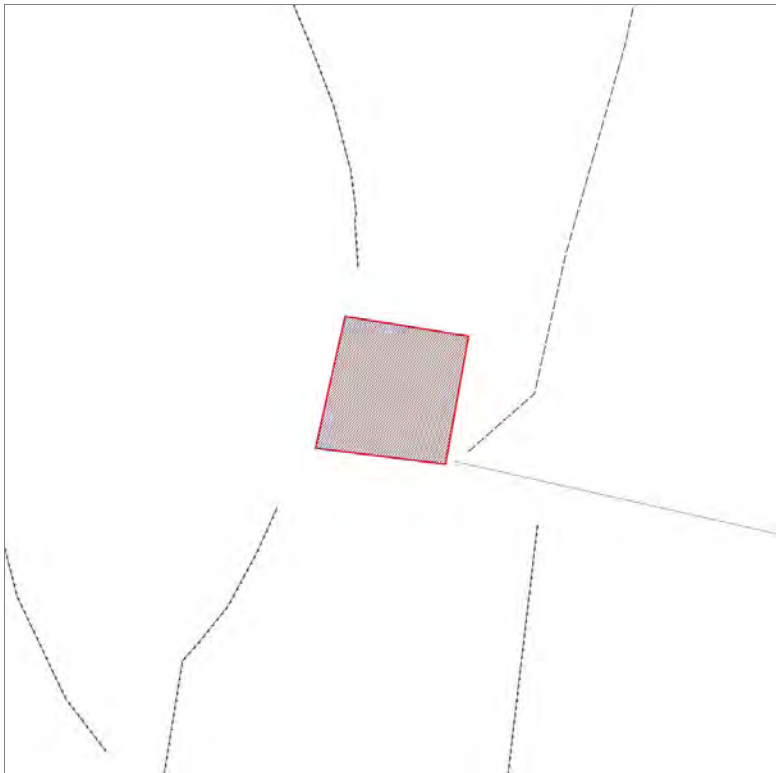


FOTO n° 51921 (edificio 33656)



Edifici associati alla Scheda:
ID 22610





Informazioni sulla Scheda

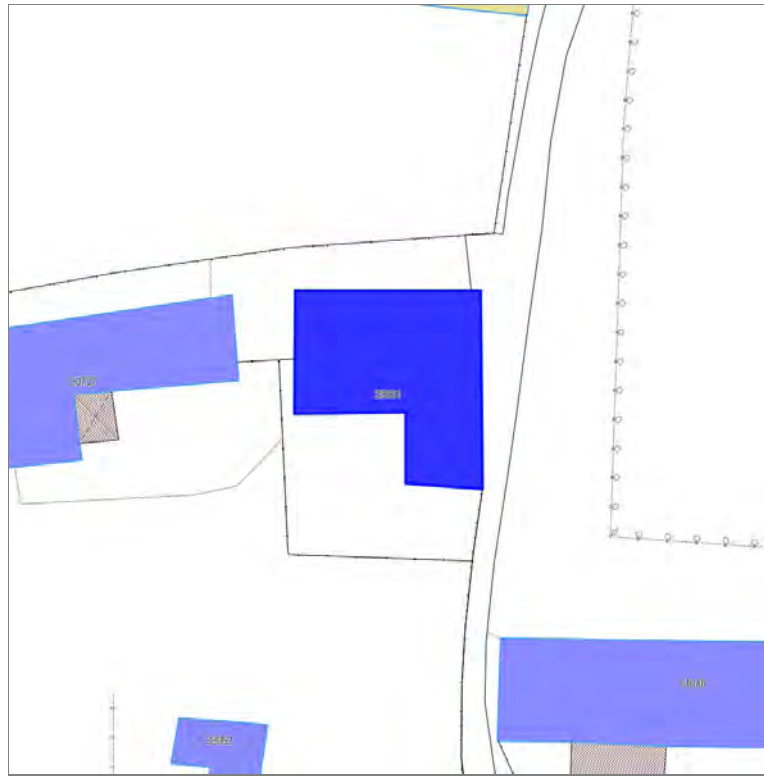
Informazioni sulla Scheda

- **Data rilevazione** 02/02/2020
- **Non rilevabile:** Non accessibile
- **Località** SAN LORENZO A VACCOLI
- **Denominazione** in vaccoli

Informazioni sull'Edificio 22610

- **Usò prevalente:** non rilevabile

Edifici associati alla Scheda:
ID 29061





Informazioni sulla Scheda

Informazioni sulla Scheda

- **Data rilevazione** 02/02/2020
- **Località** SAN LORENZO A VACCOLI
- **Denominazione** in Vaccoli

Informazioni sull'Edificio 29061

- **Usi prevalenti:** residenziale
- **Usi presenti:** residenziale permanente

Edifici di impianto storico

- **Edifici di matrice rurale:** casa padronale



FOTO n° 51940 (scheda)



FOTO n° 51941 (scheda)



FOTO n° 51938 (edificio 29061)



FOTO n° 51939 (edificio 29061)



Edifici associati alla Scheda:

ID 23826 ID 30727





Informazioni sulla Scheda

Informazioni sulla Scheda

- **Data rilevazione** 02/02/2020
- **Località** SAN LORENZO A VACCOLI
- **Denominazione** in vaccoli

Informazioni sull'Edificio 23826

- **Usi prevalenti:** non rilevabile
- **Usi presenti:** non rilevabile

Edifici di impianto storico

- **Edifici di matrice rurale:** fienili, stalle, manufatti di rimessaggio, ecc.

Informazioni sull'Edificio 30727

- **Usi prevalenti:** residenziale
- **Usi presenti:** residenziale permanente

Edifici di impianto storico

- **Edifici di matrice rurale:** fienili, stalle, manufatti di rimessaggio, ecc.



FOTO n° 51943 (scheda)



FOTO n° 51942 (edificio 30727)



Edifici associati alla Scheda:

ID 29062





Informazioni sulla Scheda

Informazioni sulla Scheda

- **Data rilevazione** 02/02/2020
- **Località** SAN LORENZO A VACCOLI
- **Denominazione** in vaccoli

Informazioni sull'Edificio 29062

- **Usò prevalente:** non rilevabile

Edifici associati alla Scheda:
ID 14046





Informazioni sulla Scheda

Informazioni sulla Scheda

- **Data rilevazione** 02/02/2020
- **Località** SAN LORENZO A VACCOLI
- **Denominazione** in Vaccoli

Informazioni sull'Edificio 14046

- **Usi prevalente:** residenziale
- **Usi presenti:** residenziale permanente

Edifici di impianto storico

- **Edifici di matrice rurale:** casa colonica isolata



FOTO n° 51947 (scheda)



FOTO n° 51948 (scheda)



FOTO n° 51944 (edificio 14046)



FOTO n° 51945 (edificio 14046)



FOTO n° 51946 (edificio 14046)



Edifici associati alla Scheda:

ID 14047





Informazioni sulla Scheda

Informazioni sulla Scheda

- **Data rilevazione** 02/02/2020
- **Località** SAN LORENZO A VACCOLI
- **Denominazione** in Vaccoli

Informazioni sull'Edificio 14047

- **Usò prevalente:** accessorio
- **Usi presenti:** accessorio

Manufatti e altri edifici

- **Accessori:** forni

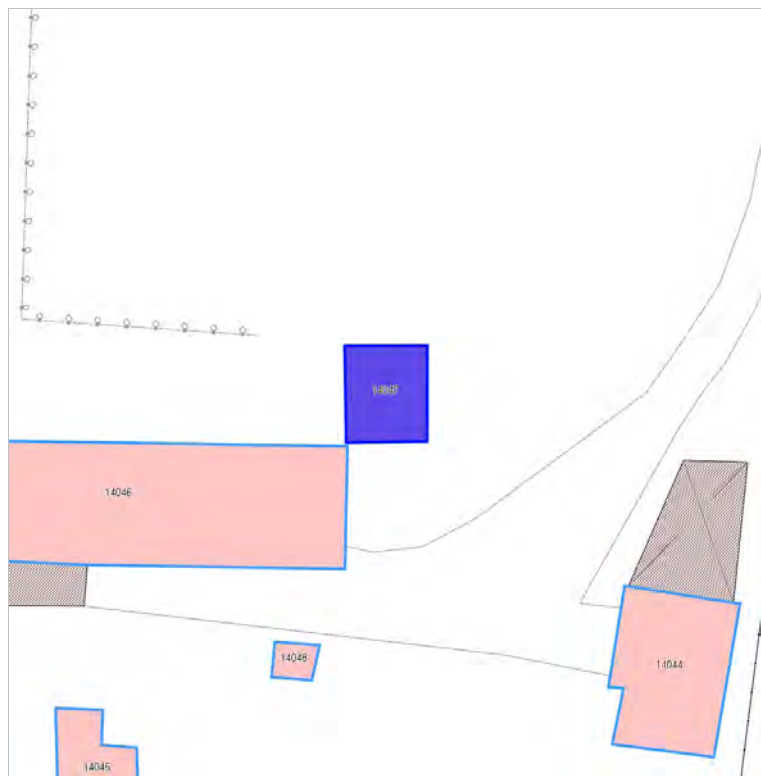
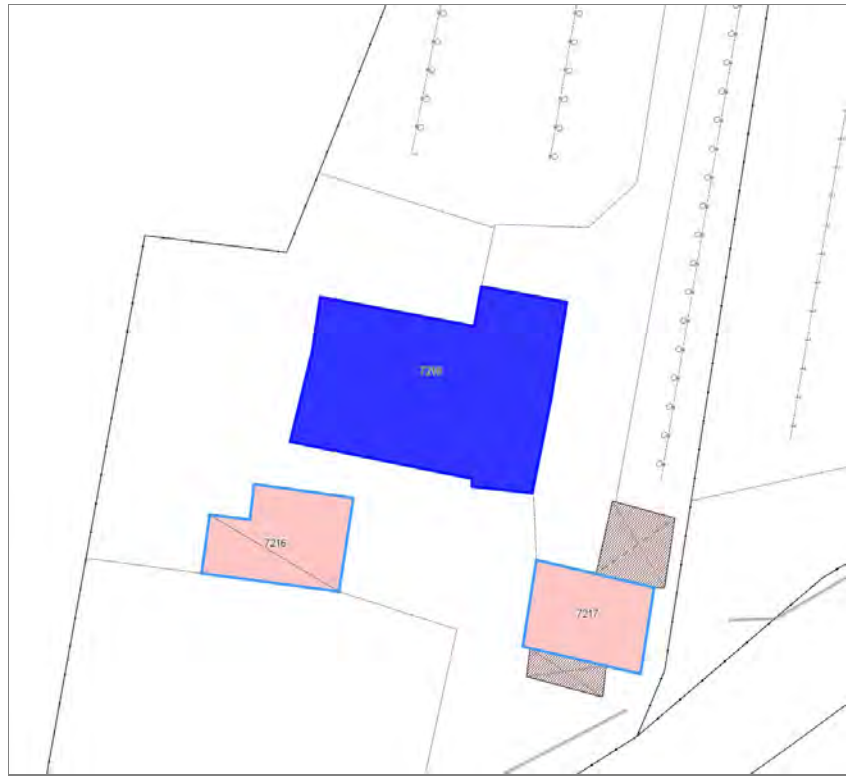


FOTO n° 51949 (edificio 14047)



Edifici associati alla Scheda:
ID 7218





Informazioni sulla Scheda

Informazioni sulla Scheda

- **Data rilevazione** 02/02/2020
- **Località** SAN LORENZO A VACCOLI
- **Denominazione** via di Vaccoli

Informazioni sull'Edificio 7218

- **Usò prevalente:** residenziale
- **Usi presenti:** residenziale permanente
- **Numero alloggi:** 1

Edifici di impianto storico

- **Edifici di matrice rurale:** casa colonica isolata



FOTO n° 51952 (scheda)



FOTO n° 51950 (edificio 7218)



FOTO n° 51951 (edificio 7218)



Edifici associati alla Scheda:

ID 14998





Informazioni sulla Scheda

Informazioni sulla Scheda

- **Data rilevazione** 02/02/2020
- **Non rilevabile:** Non accessibile
- **Località** SAN LORENZO A VACCOLI
- **Denominazione** strada vicinale Gavinette Penna

Informazioni sull'Edificio 14998

- **Usò prevalente:** non rilevabile

Edifici associati alla Scheda:

ID 19492





Informazioni sulla Scheda

Informazioni sulla Scheda

- **Data rilevazione** 02/02/2020
- **Località** SAN LORENZO A VACCOLI
- **Denominazione** strada vicinale delle Gavinette Penna

Informazioni sull'Edificio 19492

- **Usi prevalenti:** non in uso
- **Usi presenti:** dismesso

Edifici di impianto storico

- **Altri edifici:** rudere



FOTO n° 51954 (edificio 19492)



Edifici associati alla Scheda:

ID 14999





Informazioni sulla Scheda

Informazioni sulla Scheda

- **Data rilevazione** 02/02/2020
- **Non rilevabile:** non accessibile
- **Località** SAN LORENZO A VACCOLI
- **Denominazione** strada vicinale delle Gavinette Penna

Informazioni sull'Edificio 14999

- **Usò prevalente:** non rilevabile



Informazioni sulla Scheda

Informazioni sulla Scheda

- **Data rilevazione** 02/02/2020
- **Località** SAN LORENZO A VACCOLI
- **Denominazione** strada vicinale delle Gavinette Penna

Informazioni sull'Edificio 21252

- **Uso prevalente:** residenziale
- **Usi presenti:** residenziale permanente
- **Numero alloggi:** 3

Edifici di impianto storico

- **Edifici con tipologie edilizie di base:** edifici con preminenza dei caratteri "in schiera"

Informazioni sull'Edificio 22287

- **Uso prevalente:** residenziale
- **Usi presenti:** residenziale permanente
- **Numero alloggi:** 1

Edifici di impianto storico

- **Edifici con tipologie edilizie di base:** edifici con preminenza dei caratteri "in schiera"

Informazioni sull'Edificio 39217

- **Uso prevalente:** residenziale
- **Usi presenti:** residenziale permanente
- **Numero alloggi:** 1

Edifici di impianto storico

- **Edifici con tipologie edilizie di base:** edifici con preminenza dei caratteri "in schiera"

Informazioni sull'Edificio 39251

- **Uso prevalente:** residenziale
- **Usi presenti:** residenziale permanente
- **Numero alloggi:** 1

Edifici di impianto storico

- **Edifici con tipologie edilizie di base:** edifici con preminenza dei caratteri "in schiera"



FOTO n° 51962 (scheda)



FOTO n° 51961 (scheda)



FOTO n° 51955 (edificio 21252)



FOTO n° 51956 (edificio 21252)



FOTO n° 51960 (edificio 22287)



FOTO n° 51958 (edificio 39217)



FOTO n° 51959 (edificio 39251)



Edifici associati alla Scheda:

ID 22213 ID 43279





Informazioni sulla Scheda

Informazioni sulla Scheda

- **Data rilevazione** 02/02/2020
- **Località** SAN LORENZO A VACCOLI
- **Denominazione** strada vicinale delle Gavinette Penna

Informazioni sull'Edificio 22213

- **Usi prevalenti:** accessorio
- **Usi presenti:** accessorio

Edifici di impianto storico

- **Edifici di matrice rurale:** fienili, stalle, manufatti di rimessaggio, ecc.

Informazioni sull'Edificio 43279

- **Usi prevalenti:** accessorio
- **Usi presenti:** accessorio

Edifici di impianto storico

- **Edifici di matrice rurale:** fienili, stalle, manufatti di rimessaggio, ecc.



FOTO n° 51965 (scheda)



FOTO n° 51964 (edificio 22213)



FOTO n° 51963 (edificio 43279)



Edifici associati alla Scheda:

ID 9875 | ID 22439





Informazioni sulla Scheda

Informazioni sulla Scheda

- **Data rilevazione** 02/02/2020
- **Località** SAN LORENZO A VACCOLI
- **Denominazione** strada vicinale delle Gavinette Penna

Informazioni sull'Edificio 9875

- **Usi prevalenti:** accessorio
 - **Usi presenti:** accessorio
- Manufatti e altri edifici**
- **Accessori:** garage

Informazioni sull'Edificio 22439

- **Usi prevalenti:** residenziale
 - **Usi presenti:** residenziale permanente
 - **Numero alloggi:** 3
- Edifici di impianto storico**
- **Edifici con tipologie edilizie di base:** edifici con preminenza dei caratteri "in schiera"

FOTO n° 51969 (scheda)



FOTO n° 51970 (scheda)



FOTO n° 51968 (edificio 9875)



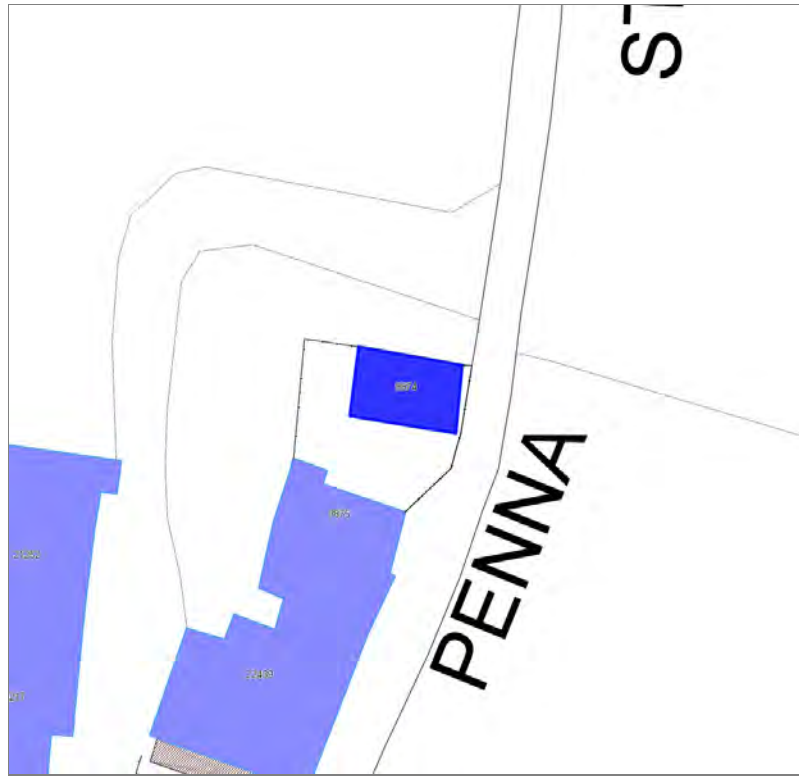
FOTO n° 51966 (edificio 22439)

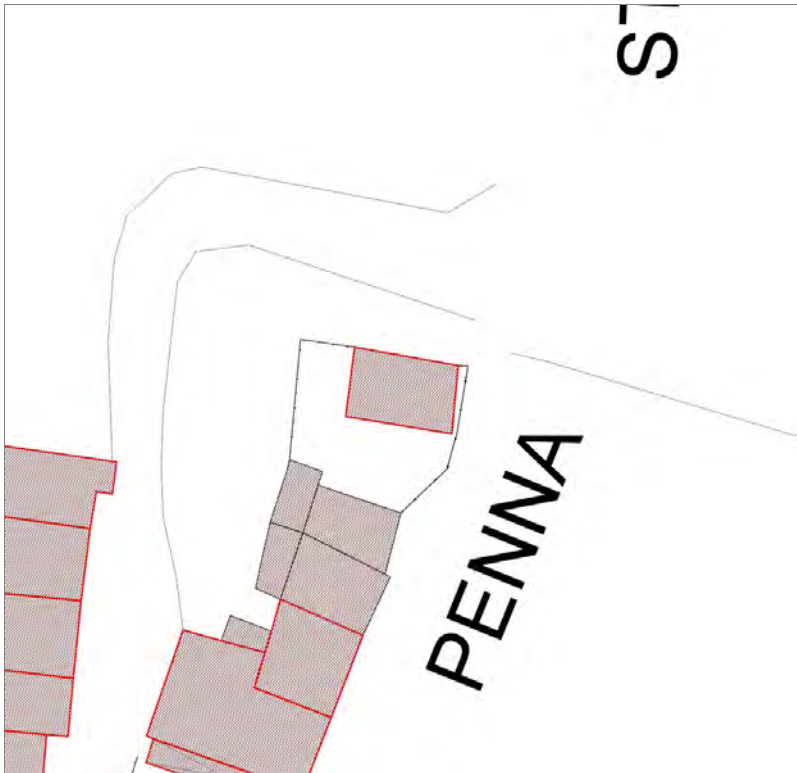


FOTO n° 51967 (edificio 22439)



Edifici associati alla Scheda:
ID 9874





Informazioni sulla Scheda

Informazioni sulla Scheda

- **Data rilevazione** 02/02/2020
- **Località** SAN LORENZO A VACCOLI
- **Denominazione** strada vicinale delle Gavinette Penna

Informazioni sull'Edificio 9874

- **Usi prevalenti:** accessorio
- **Usi presenti:** accessorio

Edifici di impianto storico

- **Edifici di matrice rurale:** casa colonica isolata

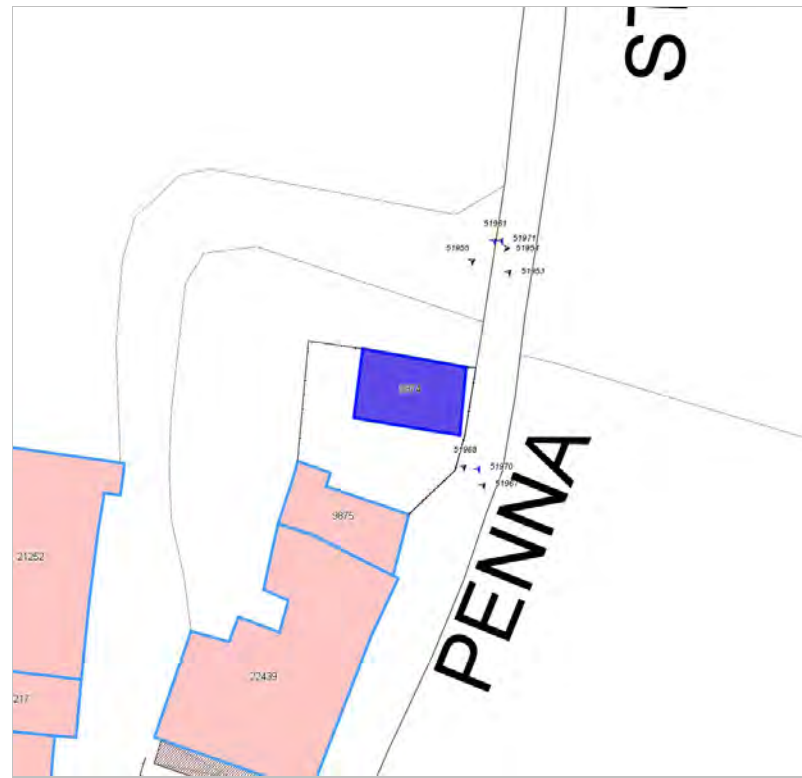


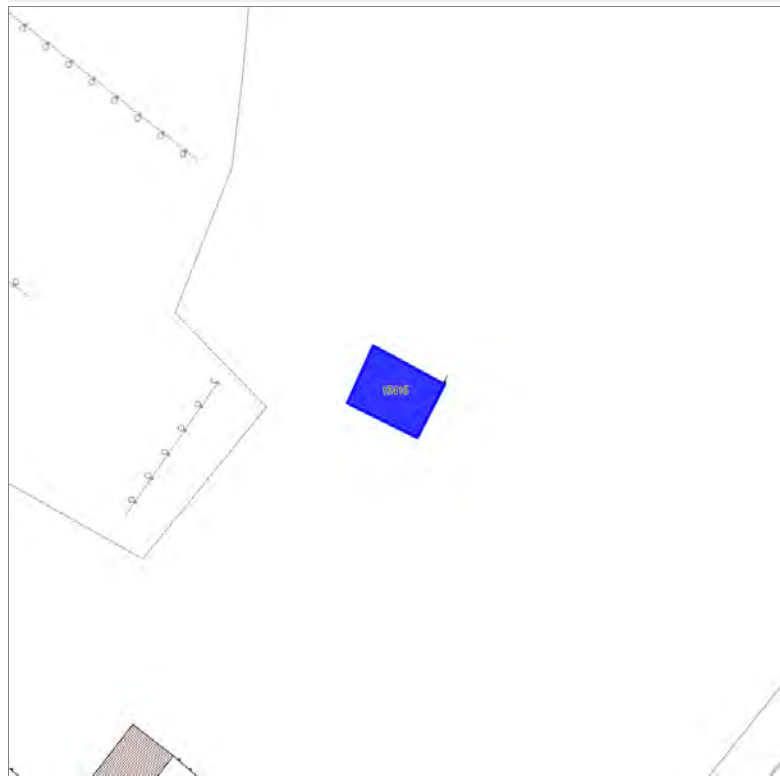
FOTO n° 51971 (scheda)

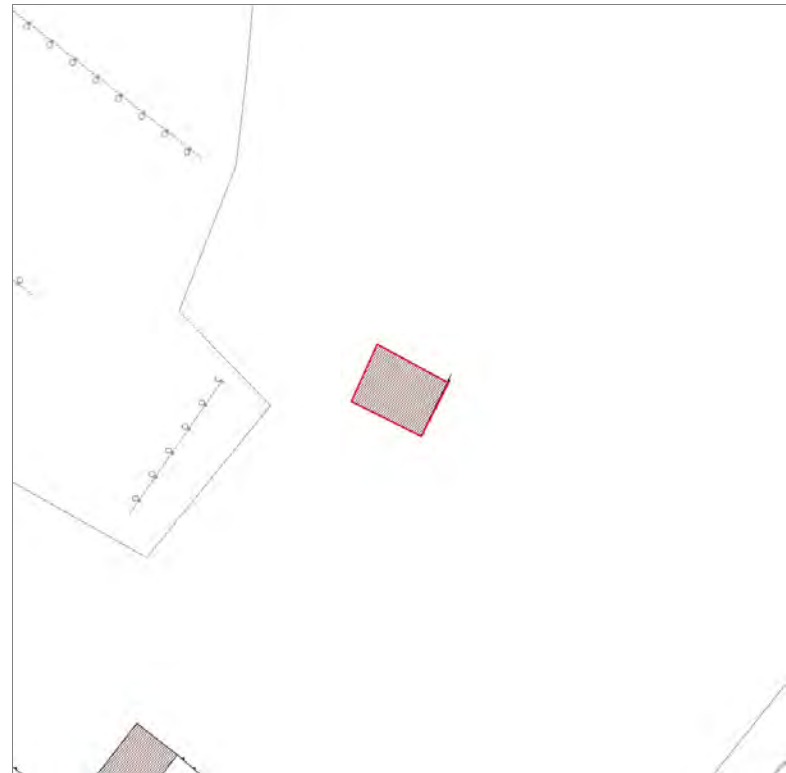


FOTO n° 51953 (edificio 9874)



Edifici associati alla Scheda:
ID 15415





Informazioni sulla Scheda

Informazioni sulla Scheda

- **Data rilevazione** 02/02/2020
- **Non rilevabile:** non accessibile
- **Località** SAN LORENZO A VACCOLI
- **Denominazione** via di Santa Maria del Giudice

Informazioni sull'Edificio 15415

- **Usò prevalente:** non rilevabile

Edifici associati alla Scheda:

ID 3810 | ID 44469





Informazioni sulla Scheda

Informazioni sulla Scheda

- **Data rilevazione** 02/02/2020
- **Non rilevabile:** non accessibile
- **Località** SAN LORENZO A VACCOLI
- **Denominazione** via di Santa Maria del Giudice

Informazioni sull'Edificio 3810

- **Uso prevalente:** residenziale
- **Usi presenti:** residenziale permanente

Edifici di impianto storico

- **Edifici di matrice rurale:** casa colonica isolata

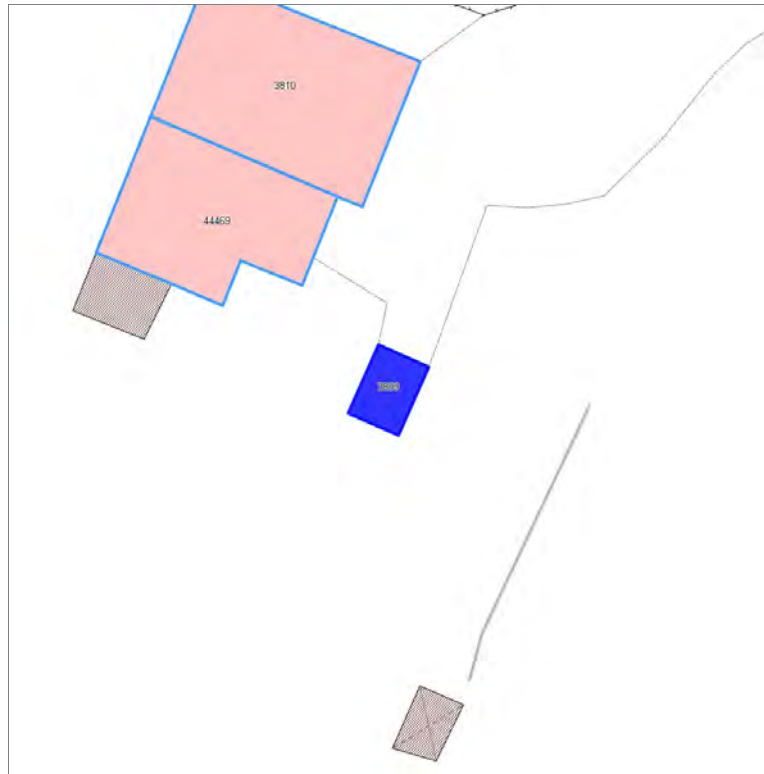
Informazioni sull'Edificio 44469

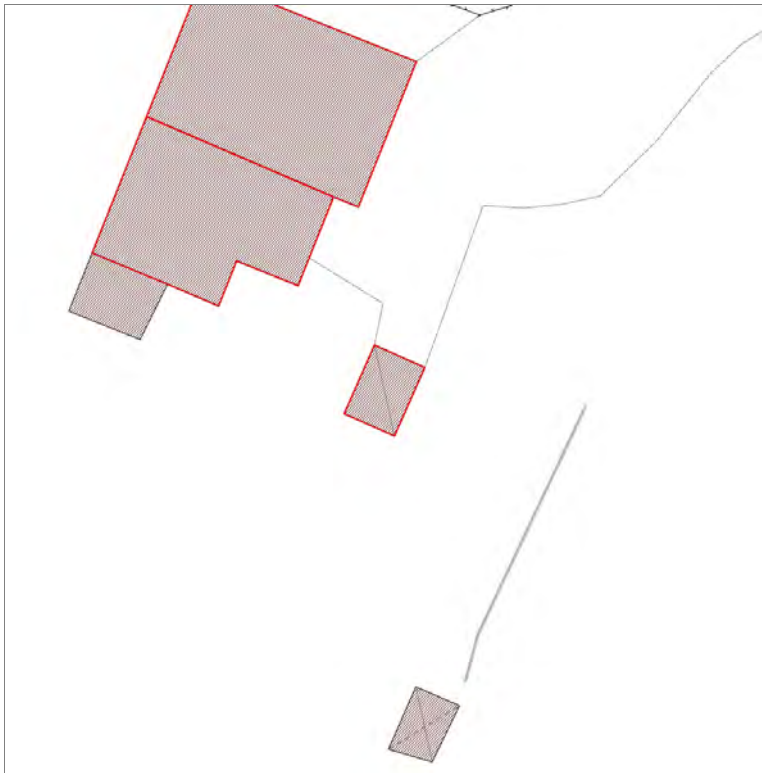
- **Uso prevalente:** non rilevabile
- **Usi presenti:** non rilevabile

Edifici di impianto storico

- **Edifici di matrice rurale:** fienili, stalle, manufatti di rimessaggio, ecc.

Edifici associati alla Scheda:
ID 3809





Informazioni sulla Scheda

Informazioni sulla Scheda

- **Data rilevazione** 02/02/2020
- **Non rilevabile:** non accessibile
- **Località** SAN LORENZO A VACCOLI
- **Denominazione** via di Santa Maria del Giudice

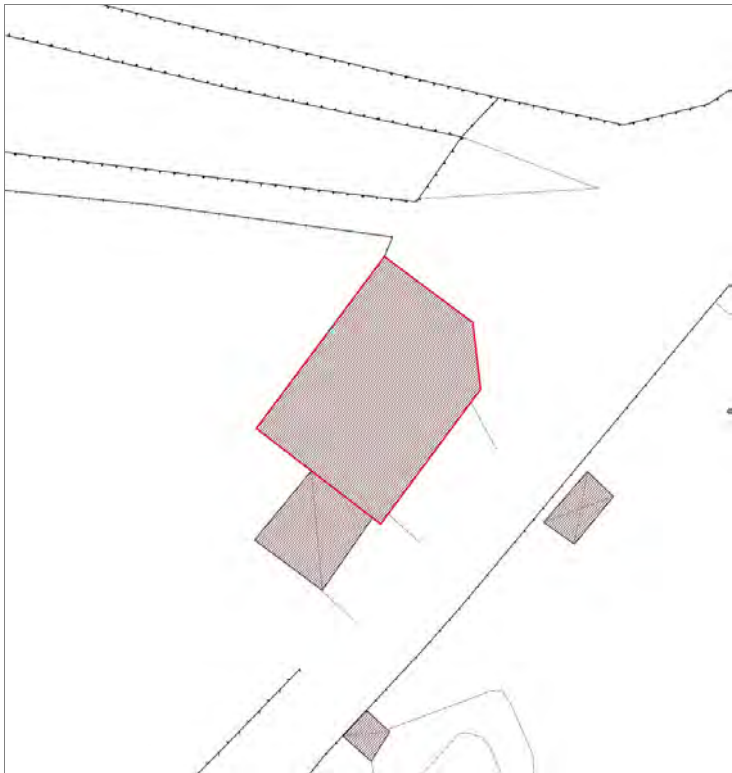
Informazioni sull'Edificio 3809

- **Usò prevalente:** non rilevabile

Edifici associati alla Scheda:

ID 12083





Informazioni sulla Scheda

Informazioni sulla Scheda

- **Data rilevazione** 02/02/2020
- **Località** SAN LORENZO A VACCOLI
- **Denominazione** via di Santa Maria del Giudice

Informazioni sull'Edificio 12083

- **Usi prevalenti:** di servizio
- **Usi presenti:** militare

Edifici di impianto storico

- **Edifici con tipologie edilizie non di base:** villini



FOTO n° 51979 (scheda)



FOTO n° 51977 (edificio 12083)



FOTO n° 51978 (edificio 12083)



Report Scheda Edifici sparsi via del Bozzone N°3599

Edifici associati alla Scheda:

ID 12664 ID 21128

Edificati Minori associati alla Scheda:

ID 4926





Informazioni sulla Scheda

Informazioni sulla Scheda

- **Data rilevazione** 03/02/2020
- **Località** SAN LORENZO A VACCOLI
- **Denominazione** via del Bozzone

Informazioni sull'Edificio 12664

- **Usò prevalente:** residenziale
- **Usi presenti:** residenziale permanente
- **Numero alloggi:** 1

Edifici di impianto storico

- **Edifici con tipologie edilizie non di base:** villini

Informazioni sull'Edificio 21128

- **Usò prevalente:** accessorio
- **Usi presenti:** accessorio

Manufatti e altri edifici

- **Accessori:** garage

Informazioni sull'Edificato Minore 4926

Tipo
loggiato



FOTO n° 52032 (scheda)



FOTO n° 52033 (scheda)



FOTO n° 52029 (edificio 12664)



FOTO n° 52031 (edificio 12664)



FOTO n° 52027 (edificio 21128)



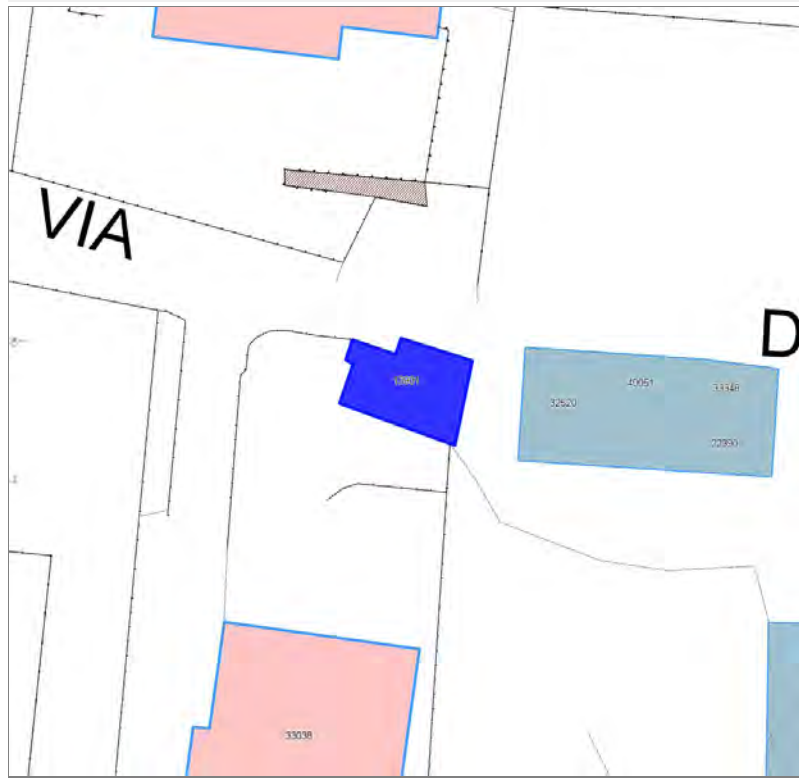
FOTO n° 52028 (edificio 21128)



FOTO n° 52030 (edificato minore 4926)



Edifici associati alla Scheda:
ID 13931





Informazioni sulla Scheda

Informazioni sulla Scheda

- **Data rilevazione** 03/02/2020
- **Località** SAN LORENZO A VACCOLI
- **Denominazione** via del Bozzone

Informazioni sull'Edificio 13931

- **Usi prevalenti:** accessorio
- **Usi presenti:** accessorio

Edifici di impianto storico

- **Edifici di matrice rurale:** fienili, stalle, manufatti di rimessaggio, ecc.

Rilievi fotografici



FOTO n° 52036 (scheda)



FOTO n° 52034 (edificio 13931)



FOTO n° 52035 (edificio 13931)



Report Scheda Edifici sparsi via del Bozzone N°3601

Edifici associati alla Scheda:

ID 3407 | ID 15224 | ID 15246 | ID 17728 | ID 18893 | ID 19420 | ID 26271 | ID 26642 | ID 26814 | ID 37739 | ID 39383

Edificati Minori associati alla Scheda:

ID 4927





Informazioni sulla Scheda

Informazioni sulla Scheda

- **Data rilevazione** 03/02/2020
- **Località** SAN LORENZO A VACCOLI
- **Denominazione** via del Bozzone

Informazioni sull'Edificio 3407

- **Usi prevalenti:** non rilevabile

Informazioni sull'Edificio 15224

- **Usi prevalenti:** residenziale
- **Usi presenti:** residenziale permanente
- **Numero alloggi:** 1

Edifici di impianto storico

- **Edifici con tipologie edilizie di base:** edifici con preminenza dei caratteri "in schiera"

Informazioni sull'Edificio 15246

- **Usi prevalenti:** non rilevabile

Informazioni sull'Edificio 17728

- **Usi prevalenti:** accessorio
- **Usi presenti:** accessorio

Manufatti e altri edifici

- **Accessori:** ripostigli, rimessaggi, box

Informazioni sull'Edificio 18893

- **Usi prevalenti:** residenziale
- **Usi presenti:** residenziale permanente
- **Numero alloggi:** 1

Edifici di impianto storico

- **Edifici con tipologie edilizie di base:** edifici con preminenza dei caratteri "in linea"

Informazioni sull'Edificio 19420

- **Usi prevalenti:** residenziale
- **Usi presenti:** residenziale permanente
- **Numero alloggi:** 1

Edifici di impianto storico

- **Edifici con tipologie edilizie di base:** edifici con preminenza dei caratteri "in schiera"

Informazioni sull'Edificio 26271

- **Usi prevalenti:** residenziale
- **Usi presenti:** residenziale permanente
- **Numero alloggi:** 1

Edifici di impianto storico

- **Edifici con tipologie edilizie di base:** edifici con preminenza dei caratteri "in schiera"

Informazioni sull'Edificio 26642

- **Uso prevalente:** accessorio
 - **Usi presenti:** accessorio
- Manufatti e altri edifici**
- **Accessori:** garage

Informazioni sull'Edificio 26814

- **Uso prevalente:** non rilevabile

Informazioni sull'Edificio 37739

- **Uso prevalente:** accessorio
 - **Usi presenti:** accessorio
- Manufatti e altri edifici**
- **Accessori:** garage

Informazioni sull'Edificio 39383

- **Uso prevalente:** non rilevabile

Informazioni sull'Edificato Minore 4927

Tipo
tettoia

Rilievi fotografici



FOTO n° 52055 (scheda)



FOTO n° 52056 (scheda)



FOTO n° 52047 (edificio 15224)



FOTO n° 52048 (edificio 15224)



FOTO n° 52054 (edificio 17728)



FOTO n° 52046 (edificio 18893)



FOTO n° 52049 (edificio 19420)



FOTO n° 52050 (edificio 19420)



FOTO n° 52052 (edificio 26642)



FOTO n° 52053 (edificio 37739)

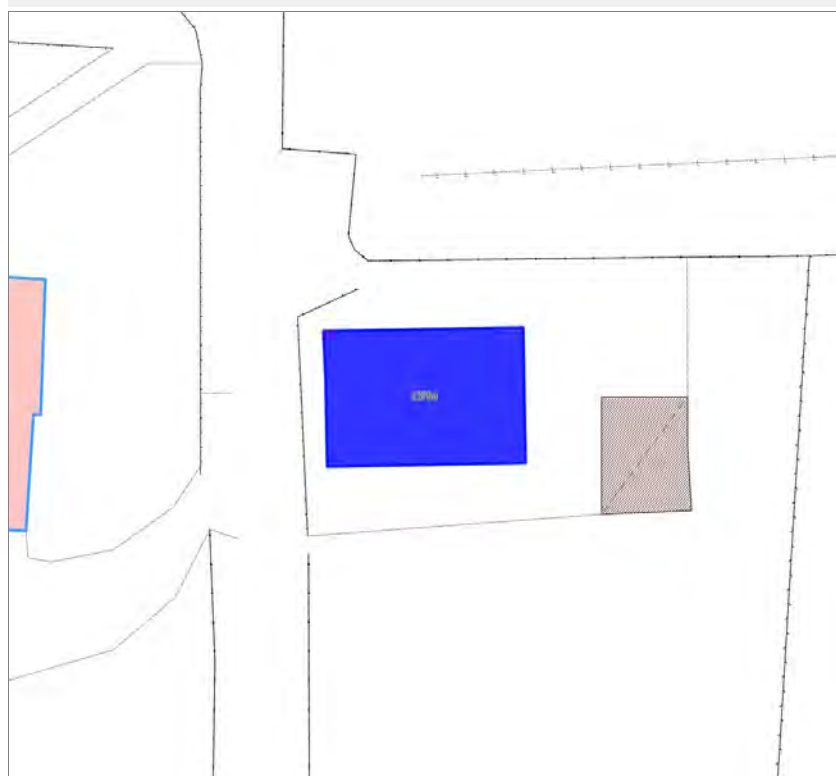


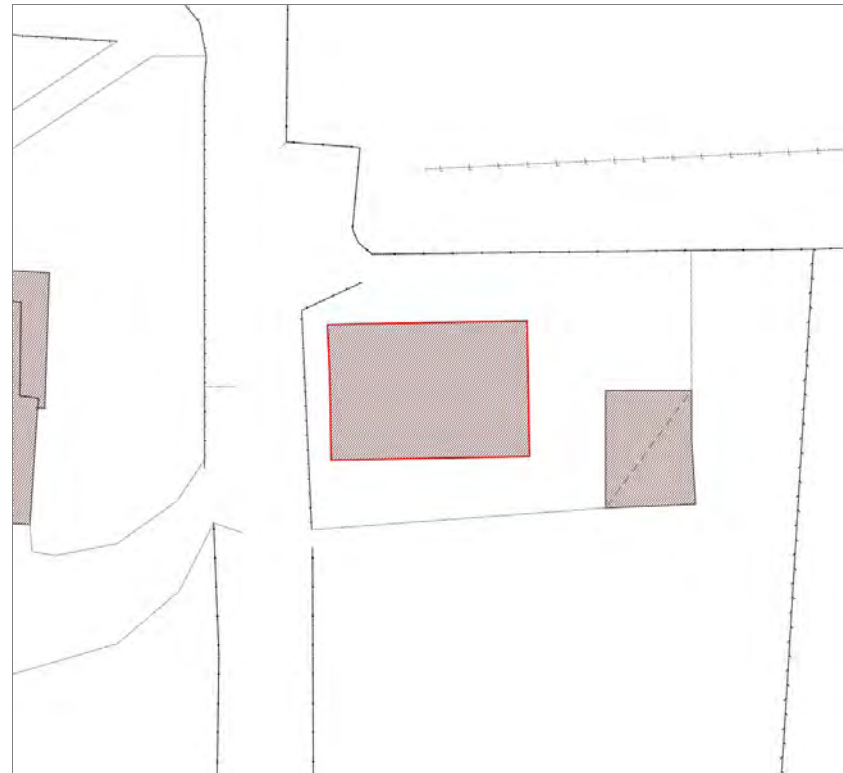
FOTO n° 52051 (edificato minore 4927)



Edifici associati alla Scheda:

ID 13784





Informazioni sulla Scheda

Informazioni sulla Scheda

- **Data rilevazione** 03/02/2020
- **Località** SAN LORENZO A VACCOLI
- **Denominazione** via del Bozzone

Informazioni sull'Edificio 13784

- **Usò prevalente:** residenziale
- **Usi presenti:** residenziale permanente
- **Numero alloggi:** 1

Edifici di impianto storico

- **Edifici di matrice rurale:** casa colonica isolata



FOTO n° 52060 (scheda)



FOTO n° 52061 (scheda)



FOTO n° 52058 (edificio 13784)



FOTO n° 52057 (edificio 13784)



FOTO n° 52059 (edificio 13784)



Edifici associati alla Scheda:

ID 8785





Informazioni sulla Scheda

Informazioni sulla Scheda

- **Data rilevazione** 03/02/2020
- **Località** SAN LORENZO A VACCOLI
- **Denominazione** via del ponte guasperini

Informazioni sull'Edificio 8785

- **Usò prevalente:** non in uso
- **Usi presenti:** non in uso

Edifici di impianto storico

- **Edifici di matrice rurale:** fienili, stalle, manufatti di rimessaggio, ecc.

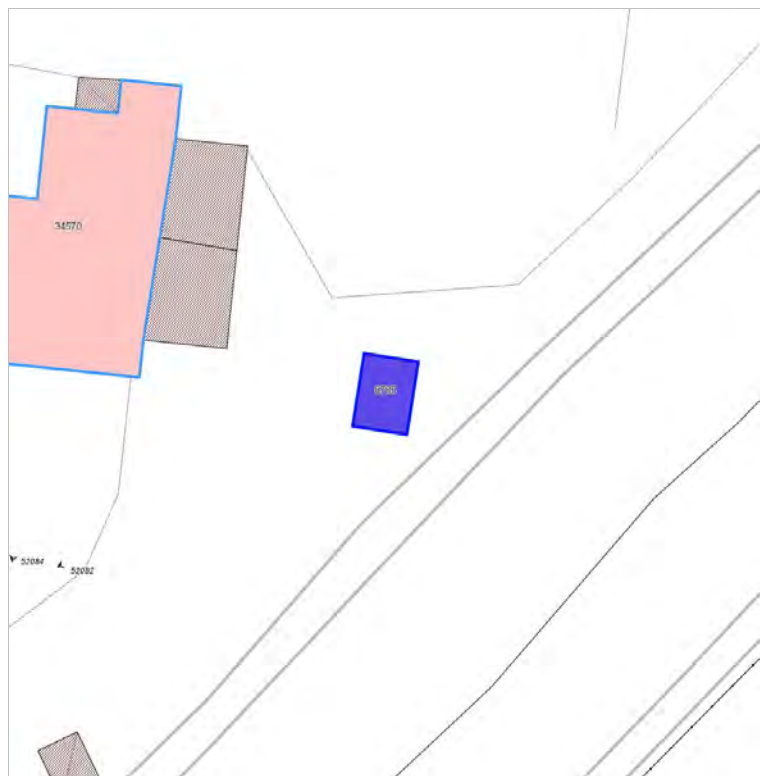


FOTO n° 52083 (scheda)

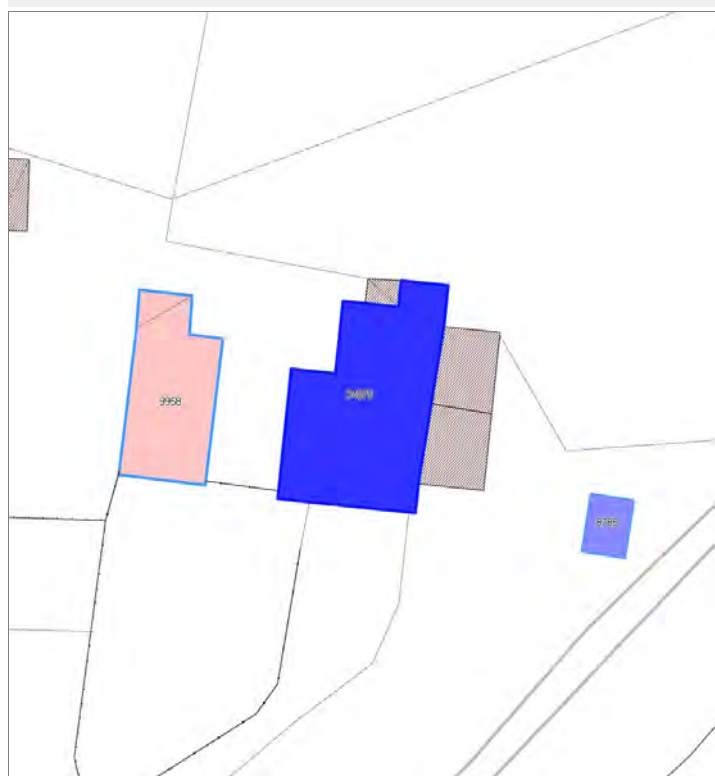


FOTO n° 52082 (edificio 8785)



Edifici associati alla Scheda:

ID 34570





Informazioni sulla Scheda

Informazioni sulla Scheda

- **Data rilevazione** 03/02/2020
- **Località** SAN LORENZO A VACCOLI
- **Denominazione** via del Ponte Guasperini

Informazioni sull'Edificio 34570

- **Usi prevalente:** residenziale
- **Usi presenti:** residenziale permanente
- **Numero alloggi:** 1

Edifici di impianto storico

- **Edifici di matrice rurale:** casa colonica isolata

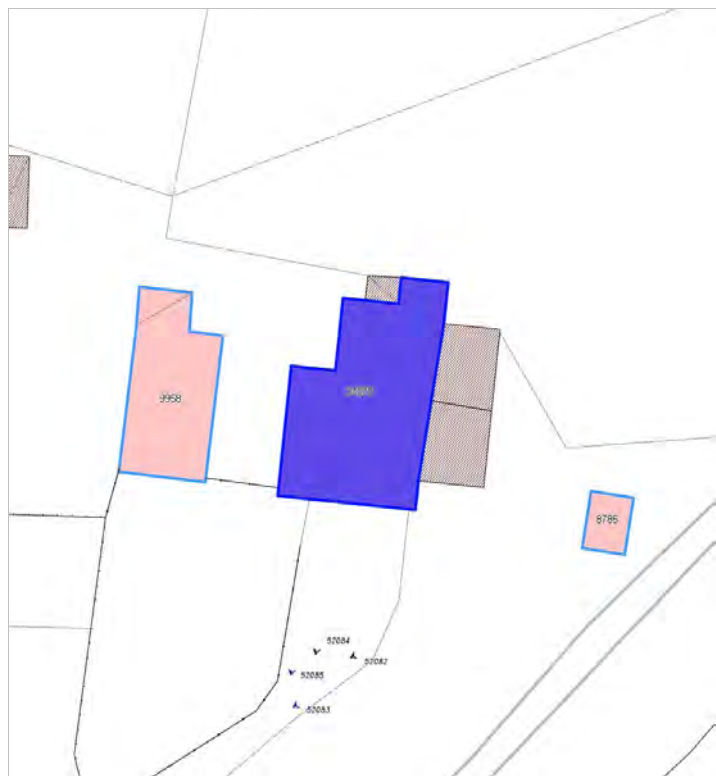


FOTO n° 52085 (scheda)

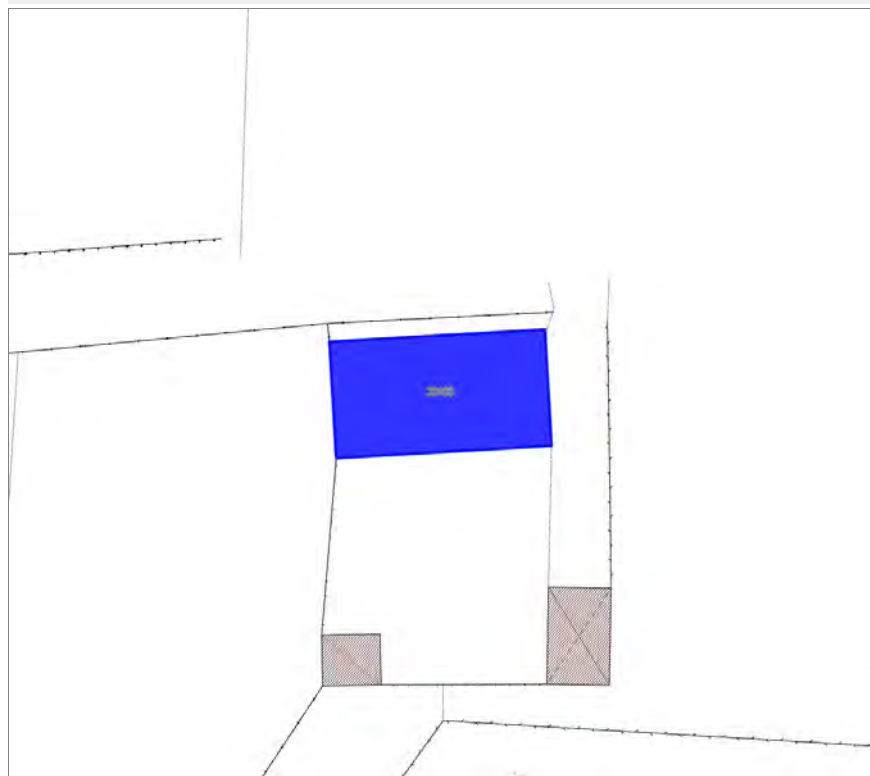


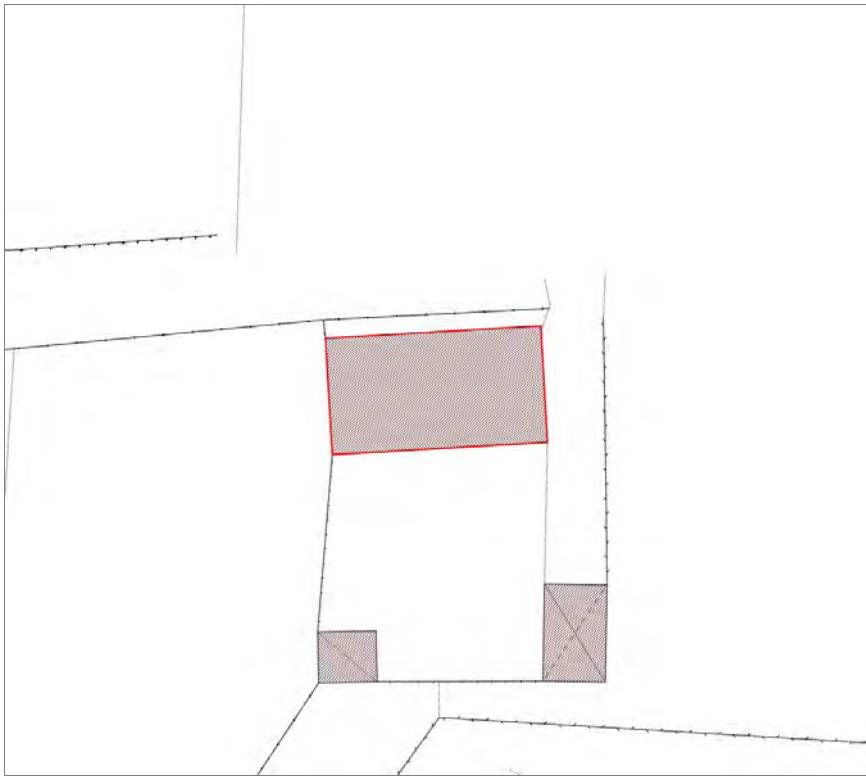
FOTO n° 52084 (edificio 34570)



Edifici associati alla Scheda:

ID 33103





Informazioni sulla Scheda

Informazioni sulla Scheda

- **Data rilevazione** 03/02/2020
- **Località** SAN LORENZO A VACCOLI
- **Denominazione** via del ponte Guasperini

Informazioni sull'Edificio 33103

- **Usò prevalente:** residenziale
- **Usi presenti:** residenziale permanente
- **Numero alloggi:** 1

Edifici di impianto storico

- **Edifici di matrice rurale:** casa colonica isolata




FOTO n° 52088 (scheda)



FOTO n° 52086 (edificio 33103)

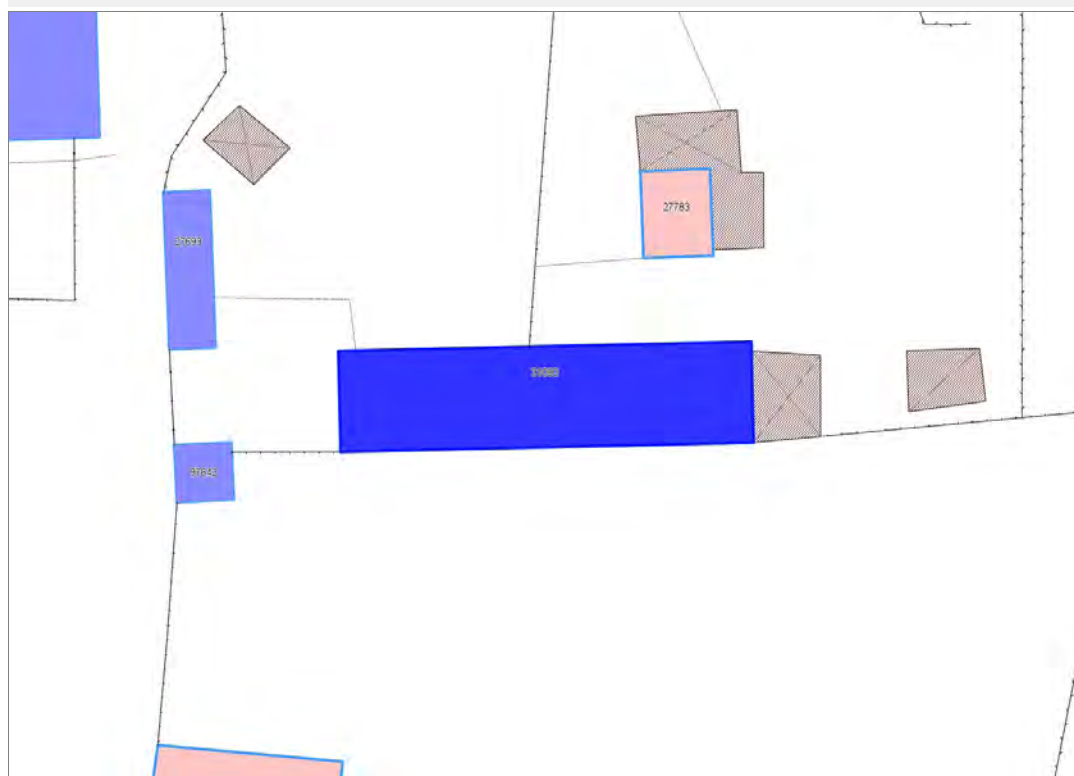


FOTO n° 52087 (edificio 33103)



Edifici associati alla Scheda:

ID 31090





Informazioni sulla Scheda

Informazioni sulla Scheda

- **Data rilevazione** 03/02/2020
- **Località** SAN LORENZO A VACCOLI
- **Denominazione** via del bozzone

Informazioni sull'Edificio 31090

- **Usi prevalente:** residenziale
- **Usi presenti:** residenziale permanente
- **Numero alloggi:** 1

Edifici di impianto storico

- **Edifici di matrice rurale:** casa colonica isolata

Rilievi fotografici



FOTO n° 52094 (scheda)



FOTO n° 52092 (edificio 31090)



FOTO n° 52093 (edificio 31090)



Edifici associati alla Scheda:

ID 12771 | ID 43283





Informazioni sulla Scheda

Informazioni sulla Scheda

- **Data rilevazione** 03/02/2020
- **Località** SAN LORENZO A VACCOLI
- **Denominazione** via del Bozzone

Informazioni sull'Edificio 12771

- **Usi prevalente:** residenziale
- **Usi presenti:** residenziale permanente
- **Numero alloggi:** 1

Edifici di impianto storico

- **Edifici con tipologie edilizie di base:** edifici con preminenza dei caratteri "in linea"

Informazioni sull'Edificio 43283

- **Usi prevalente:** residenziale
- **Usi presenti:** residenziale permanente

Edifici di impianto storico

- **Edifici con tipologie edilizie di base:** edifici con preminenza dei caratteri "in linea"

Rilievi fotografici



FOTO n° 52104 (scheda)



FOTO n° 52100 (edificio 12771)



FOTO n° 52101 (edificio 12771)



FOTO n° 52102 (edificio 12771)



FOTO n° 52103 (edificio 43283)



Edifici associati alla Scheda:

ID 27693





Informazioni sulla Scheda

Informazioni sulla Scheda

- **Data rilevazione** 03/02/2020
- **Località** SAN LORENZO A VACCOLI
- **Denominazione** via del bozzone

Informazioni sull'Edificio 27693

- **Usò prevalente:** accessorio
- **Usi presenti:** accessorio

Manufatti e altri edifici

- **Accessori:** forni

Rilievi fotografici

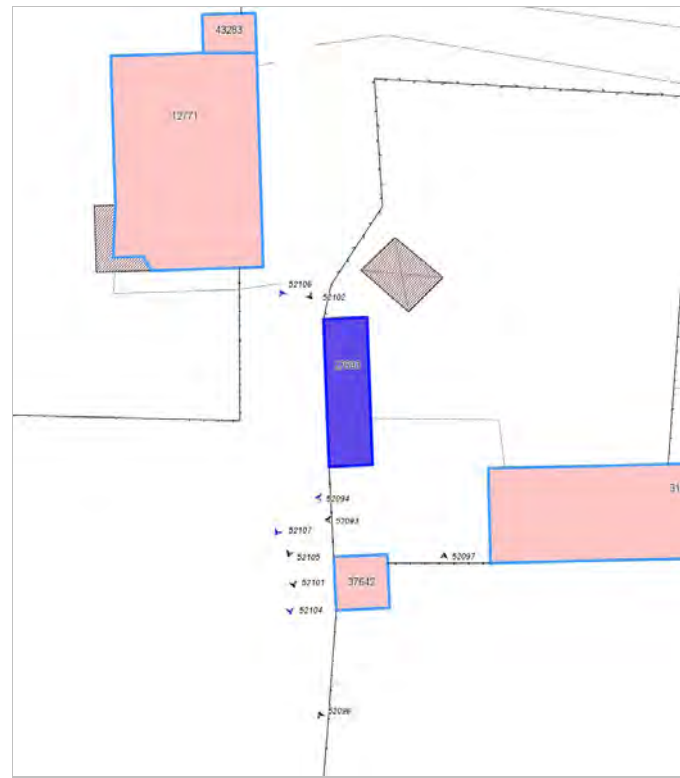


FOTO n° 52107 (scheda)



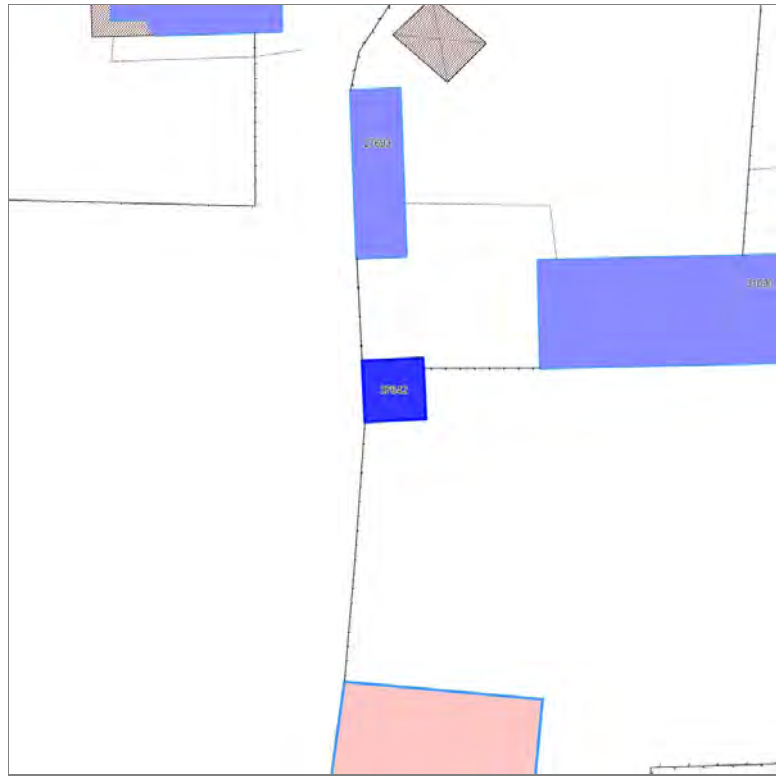
FOTO n° 52106 (scheda)



FOTO n° 52105 (edificio 27693)



Edifici associati alla Scheda:
ID 37642





Informazioni sulla Scheda

Informazioni sulla Scheda

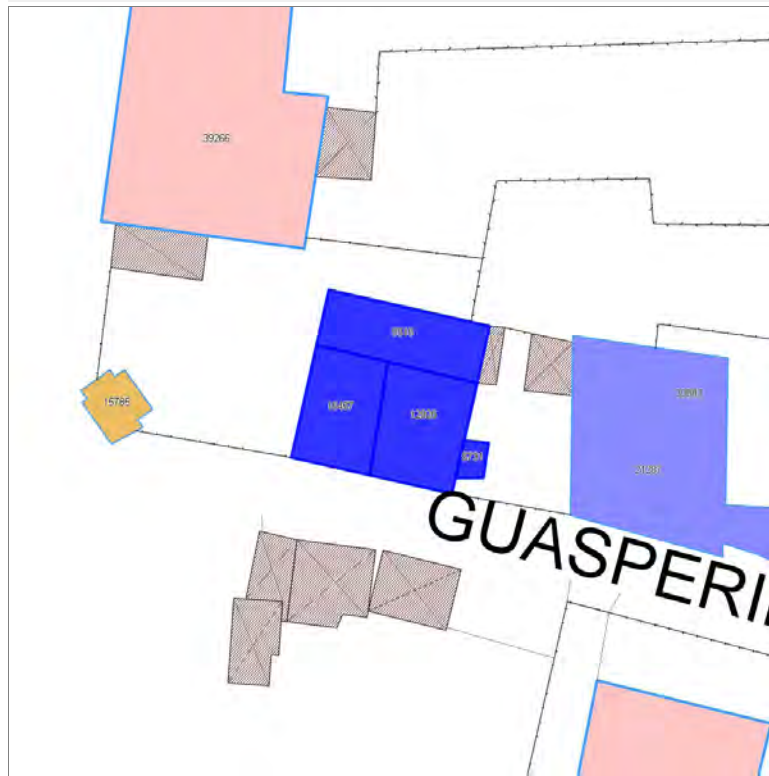
- **Data rilevazione** 03/02/2020
- **Non rilevabile:** non visibile
- **Località** SAN LORENZO A VACCOLI
- **Denominazione** via del bozzone

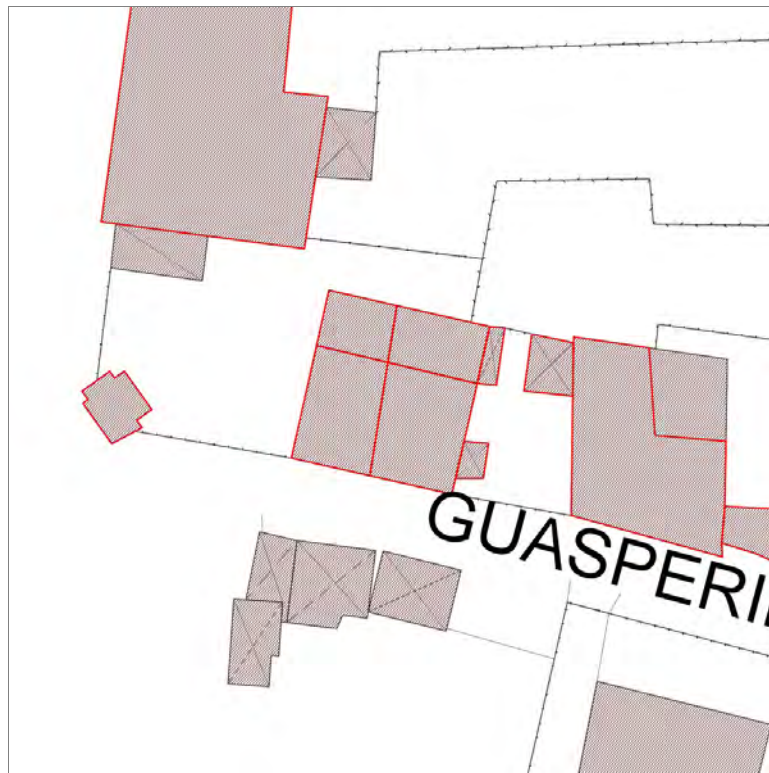
Informazioni sull'Edificio 37642

- **Usò prevalente:** non rilevabile

Edifici associati alla Scheda:

ID 5731 | ID 9516 | ID 12926 | ID 16457





Informazioni sulla Scheda

Informazioni sulla Scheda

- **Data rilevazione** 04/02/2020
- **Località** SAN LORENZO A VACCOLI
- **Denominazione** via del ponte Guasperini

Informazioni sull'Edificio 5731

- **Uso prevalente:** non rilevabile

Informazioni sull'Edificio 9516

- **Uso prevalente:** non rilevabile

Informazioni sull'Edificio 12926

- **Uso prevalente:** residenziale
- **Usi presenti:** residenziale permanente
- **Numero alloggi:** 1

Edifici di impianto storico

- **Edifici con tipologie edilizie di base:** edifici con preminenza dei caratteri "in schiera"

Informazioni sull'Edificio 16457

- **Uso prevalente:** residenziale
- **Usi presenti:** residenziale permanente
- **Numero alloggi:** 1

Edifici di impianto storico

- **Edifici con tipologie edilizie di base:** edifici con preminenza dei caratteri "in schiera"

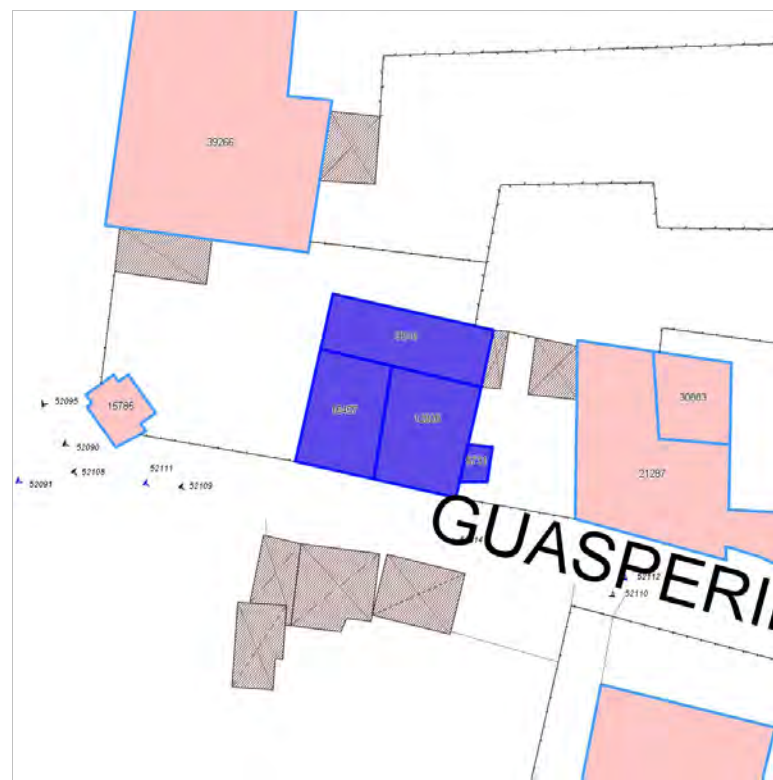


FOTO n° 52111 (scheda)



FOTO n° 52112 (scheda)



FOTO n° 52110 (edificio 12926)



FOTO n° 52108 (edificio 16457)

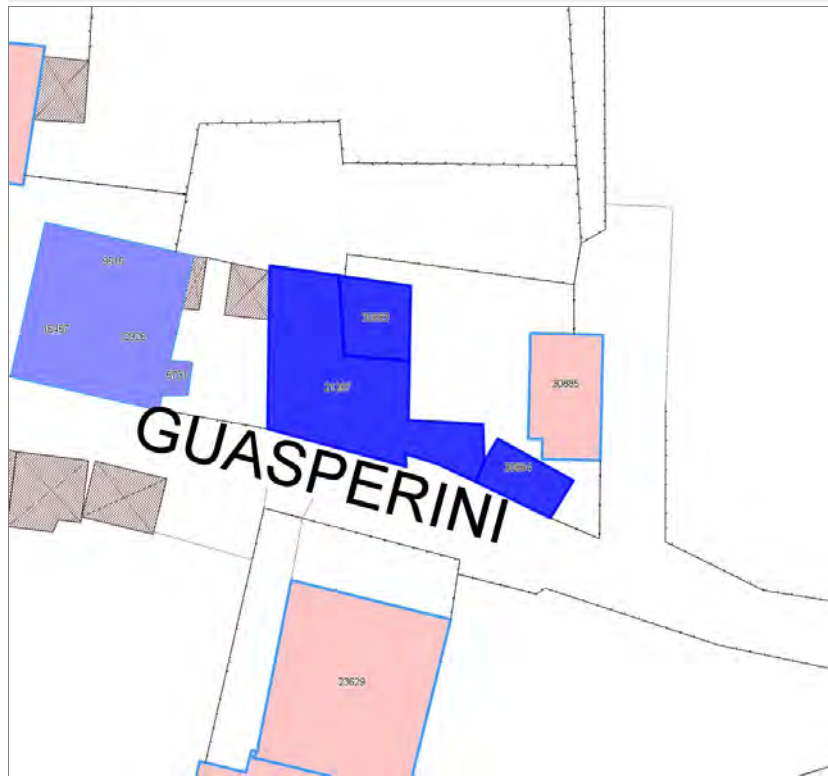


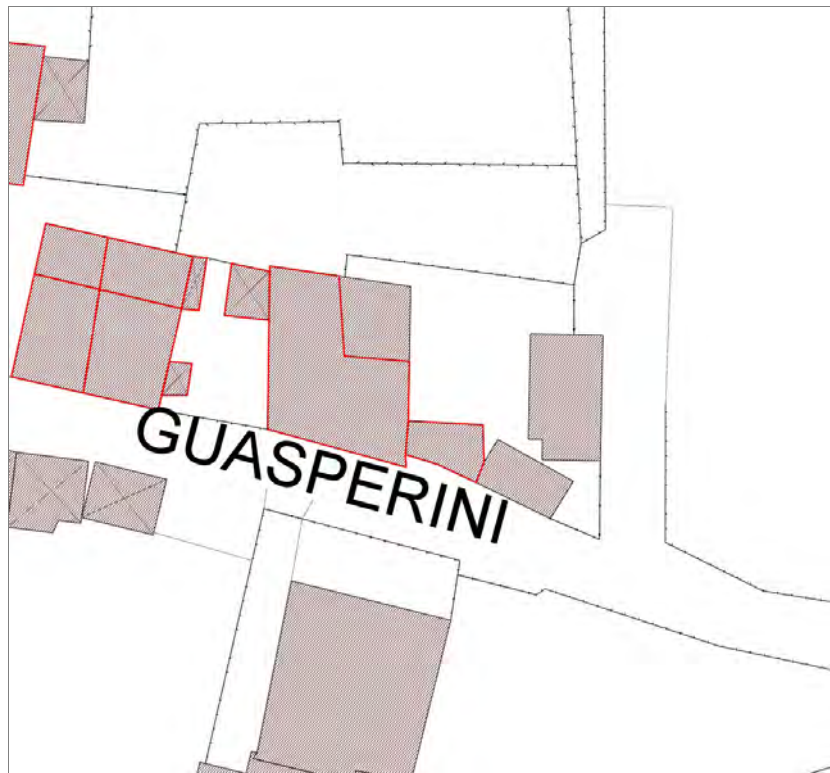
FOTO n° 52109 (edificio 16457)



Edifici associati alla Scheda:

ID 21287 | ID 30883 | ID 30884





Informazioni sulla Scheda

Informazioni sulla Scheda

- **Data rilevazione** 04/02/2020
- **Località** SAN LORENZO A VACCOLI
- **Denominazione** via del ponte Guasperini

Informazioni sull'Edificio 21287

- **Uso prevalente:** residenziale
- **Usi presenti:** residenziale permanente
- **Numero alloggi:** 1

Edifici di impianto storico

- **Edifici di matrice rurale:** fienili, stalle, manufatti di rimessaggio, ecc.

Informazioni sull'Edificio 30883

- **Uso prevalente:** residenziale
- **Usi presenti:** residenziale permanente

Edifici di impianto storico

- **Edifici di matrice rurale:** fienili, stalle, manufatti di rimessaggio, ecc.

Informazioni sull'Edificio 30884

- **Uso prevalente:** non rilevabile

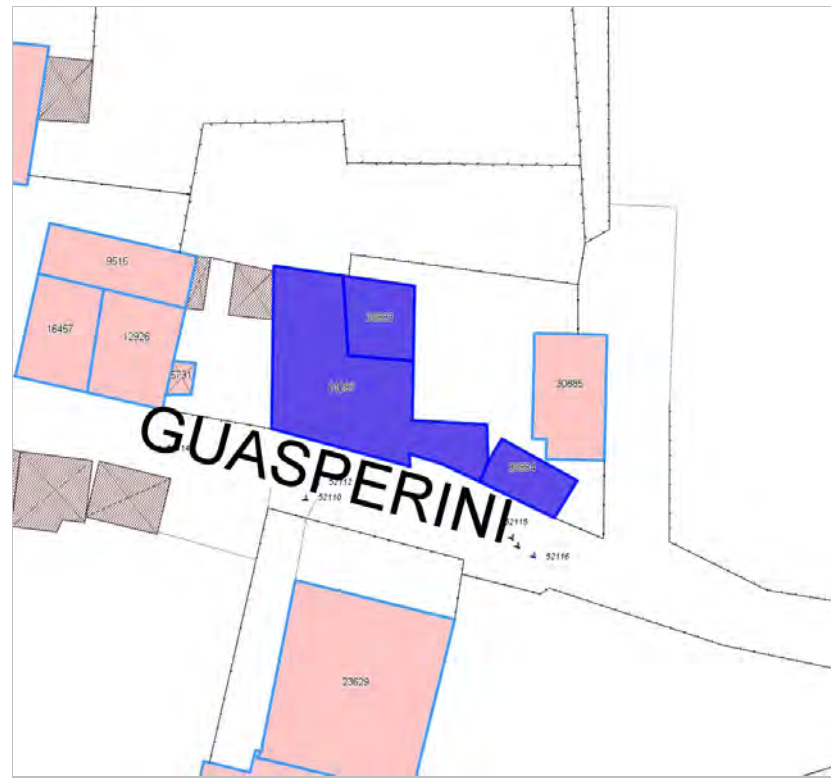


FOTO n° 52116 (scheda)



FOTO n° 52113 (edificio 21287)



FOTO n° 52114 (edificio 21287)



FOTO n° 52115 (edificio 30883)



Edifici associati alla Scheda:

ID 29550 | ID 31948 | ID 44277 | ID 44445





Informazioni sulla Scheda

Informazioni sulla Scheda

- **Data rilevazione** 05/02/2020
- **Località** SANTA MARIA DEL GIUDICE
- **Denominazione** Pieve vecchia

Informazioni sull'Edificio 29550

- **Usi prevalenti:** accessorio
- **Usi presenti:** accessorio

Edifici di impianto storico

- **Edifici con tipologie edilizie di base:** edifici con preminenza dei caratteri "in schiera"

Informazioni sull'Edificio 31948

- **Usi prevalenti:** residenziale
- **Usi presenti:** residenziale permanente

Edifici di impianto storico

- **Edifici di matrice rurale:** casa colonica isolata

Informazioni sull'Edificio 44277

- **Usi prevalenti:** residenziale
- **Usi presenti:** residenziale permanente

Edifici di impianto storico

- **Edifici di matrice rurale:** fienili, stalle, manufatti di rimessaggio, ecc.

Informazioni sull'Edificio 44445

- **Usi prevalenti:** residenziale
- **Usi presenti:** residenziale permanente

Edifici di impianto storico

- **Edifici di matrice rurale:** fienili, stalle, manufatti di rimessaggio, ecc.

FOTO n° 52252 (scheda)



FOTO n° 52253 (scheda)



FOTO n° 52251 (edificio 29550)



FOTO n° 52250 (edificio 31948)



Edifici associati alla Scheda:
ID 37826





Informazioni sulla Scheda

Informazioni sulla Scheda

- **Data rilevazione** 05/02/2020
- **Località** SANTA MARIA DEL GIUDICE
- **Denominazione** Pieve vecchia

Informazioni sull'Edificio 37826

- **Usi prevalente:** residenziale
- **Usi presenti:** residenziale permanente

Edifici di impianto storico

- **Edifici di matrice rurale:** casa colonica isolata

Rilievi fotografici

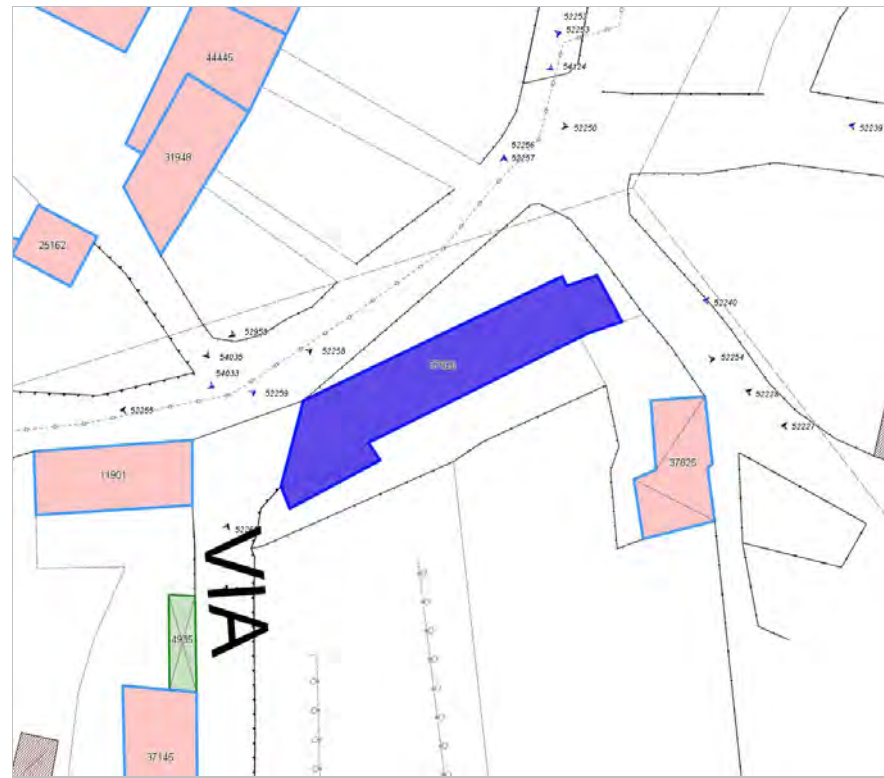


FOTO n° 52256 (scheda)



FOTO n° 52257 (scheda)



FOTO n° 52254 (edificio 37826)



FOTO n° 52255 (edificio 37826)



Edifici associati alla Scheda:

ID 11901





Informazioni sulla Scheda

Informazioni sulla Scheda

- **Data rilevazione** 05/02/2020
- **Località** SANTA MARIA DEL GIUDICE
- **Denominazione** Pieve vecchia

Informazioni sull'Edificio 11901

- **Usò prevalente:** residenziale
- **Usi presenti:** residenziale permanente
- **Numero alloggi:** 1

Edifici di impianto storico

- **Edifici di matrice rurale:** casa colonica isolata

Rilievi fotografici



FOTO n° 52259 (scheda)



FOTO n° 52260 (scheda)



FOTO n° 52258 (edificio 11901)



Edifici associati alla Scheda:

ID 37145

Edificati Minori associati alla Scheda:

ID 4935





Informazioni sulla Scheda

Informazioni sulla Scheda

- **Data rilevazione** 05/02/2020
- **Località** SANTA MARIA DEL GIUDICE
- **Denominazione** Pieve vecchia

Informazioni sull'Edificio 37145

- **Usò prevalente:** residenziale
- **Usi presenti:** residenziale permanente
- **Numero alloggi:** 1

Edifici di impianto storico

- **Edifici con tipologie edilizie di base:** edifici con preminenza dei caratteri "in linea"

Informazioni sull'Edificato Minore 4935

Tipo
tettoia

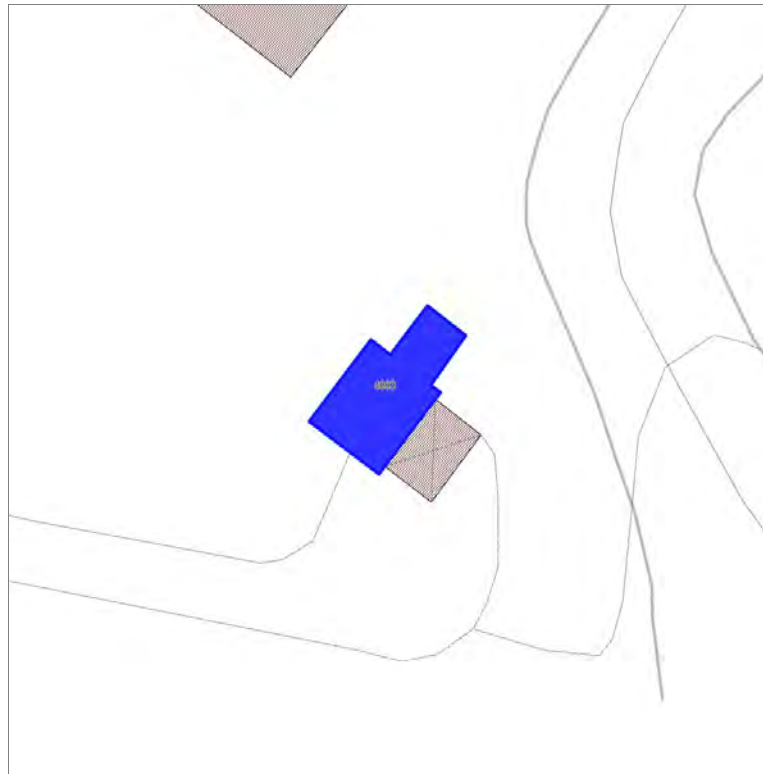
FOTO n° 52261 (edificio 37145)



FOTO n° 52262 (edificio minore 4935)



Edifici associati alla Scheda:
ID 4883





Informazioni sulla Scheda

Informazioni sulla Scheda

- **Data rilevazione** 07/02/2020
- **Località** SAN LORENZO A VACCOLI
- **Denominazione** Piaggina

Informazioni sull'Edificio 4883

- **Usò prevalente:** non rilevabile
- **Usi presenti:** non rilevabile

Edifici di impianto storico

- **Edifici con tipologie edilizie di base:** edilizia con tipologia incerta ottenuta per trasformazioni di edifici più antichi

Edifici associati alla Scheda:

ID 38052





Informazioni sulla Scheda

Informazioni sulla Scheda

- **Data rilevazione** 07/02/2020
- **Località** SAN LORENZO A VACCOLI
- **Denominazione** via dei Fustini

Informazioni sull'Edificio 38052

- **Usi prevalenti:** non rilevabile
- **Usi presenti:** non rilevabile

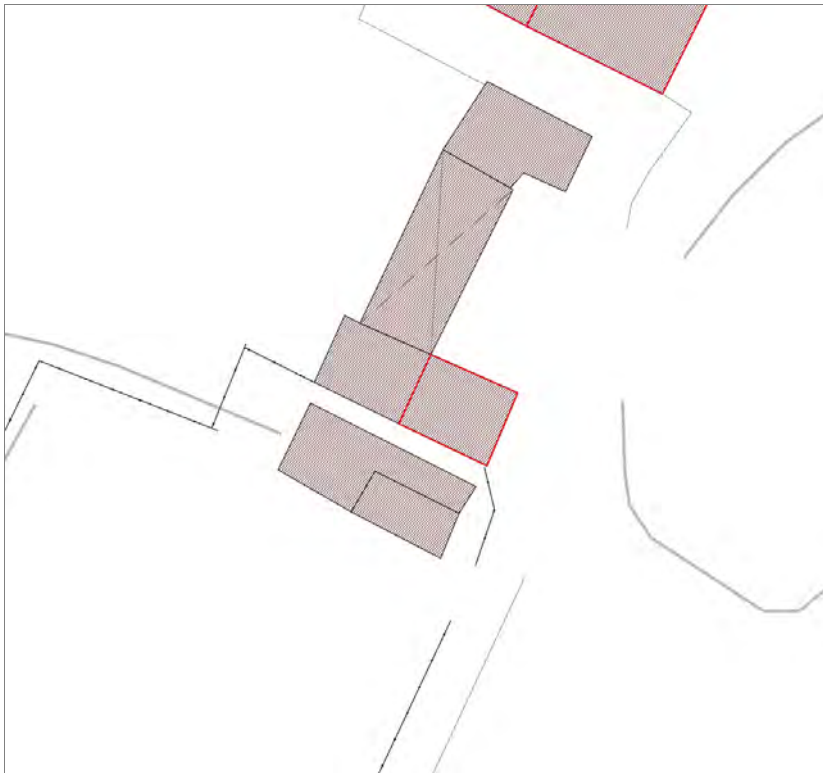
Edifici di impianto storico

- **Edifici di matrice rurale:** casa colonica isolata

Edifici associati alla Scheda:

ID 38051





Informazioni sulla Scheda

Informazioni sulla Scheda

- **Data rilevazione** 07/02/2020
- **Località** SAN LORENZO A VACCOLI
- **Denominazione** via dei Fustini

Informazioni sull'Edificio 38051

- **Usi prevalenti:** non rilevabile
- **Usi presenti:** non rilevabile
- **Manufatti e altri edifici**
 - **Accessori:** altro

Edifici associati alla Scheda:

ID 26387





Informazioni sulla Scheda

Informazioni sulla Scheda

- **Data rilevazione** 08/02/2020
- **Località** SANTA MARIA DEL GIUDICE
- **Denominazione** trav. I di via della Pieve Vecchia

Informazioni sull'Edificio 26387

- **Usi prevalenti:** non in uso
- **Usi presenti:** non in uso

Edifici di impianto storico

- **Edifici a carattere specialistico:** civile

Rilievi fotografici



FOTO n° 52279 (scheda)



FOTO n° 52276 (edificio 26387)



FOTO n° 52277 (edificio 26387)



FOTO n° 52278 (edificio 26387)



Edifici associati alla Scheda:

ID 32937





Informazioni sulla Scheda

Informazioni sulla Scheda

- **Data rilevazione** 08/02/2020
- **Località** SANTA MARIA DEL GIUDICE
- **Denominazione** trav. I di via della Pieve Vecchia

Informazioni sull'Edificio 32937

- **Usi prevalenti:** non in uso
- **Usi presenti:** non in uso

Edifici di impianto storico

- **Edifici a carattere specialistico:** civile



FOTO n° 52282 (scheda)



FOTO n° 52283 (scheda)



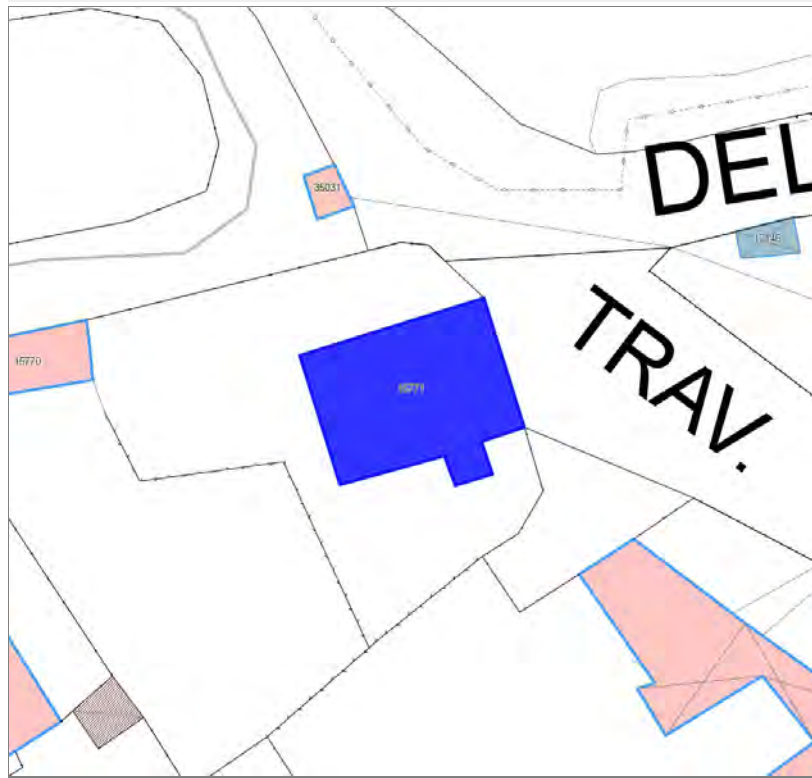
FOTO n° 52280 (edificio 32937)

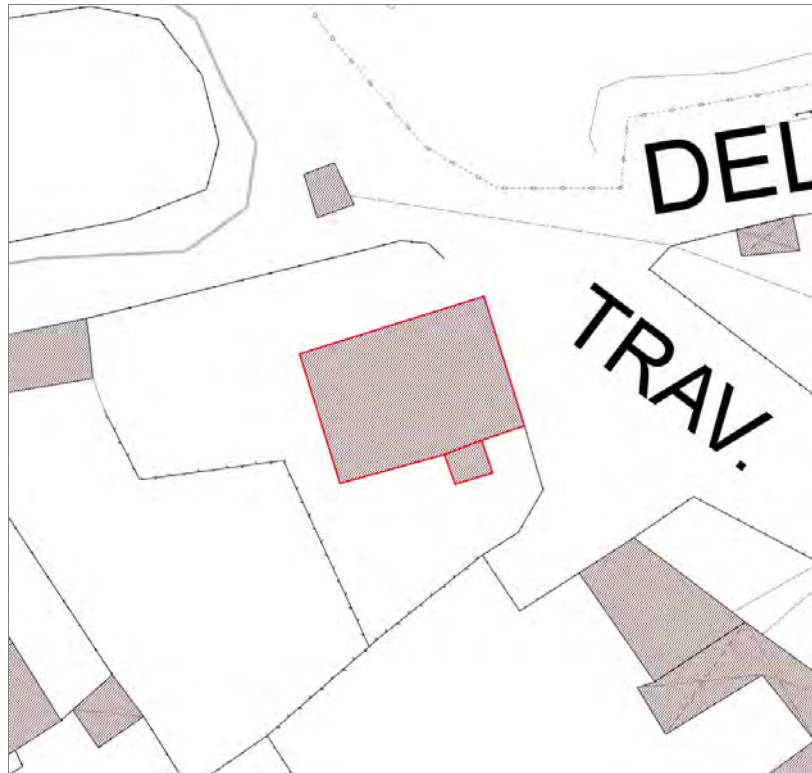


FOTO n° 52281 (edificio 32937)



Edifici associati alla Scheda:
ID 15771





Informazioni sulla Scheda

Informazioni sulla Scheda

- **Data rilevazione** 08/02/2020
- **Località** SANTA MARIA DEL GIUDICE
- **Denominazione** trav. IV di via Nuova per Pisa

Informazioni sull'Edificio 15771

- **Usò prevalente:** residenziale
- **Usi presenti:** residenziale permanente
- **Numero alloggi:** 1

Edifici di impianto storico

- **Edifici con tipologie edilizie di base:** edifici con preminenza dei caratteri "in linea"

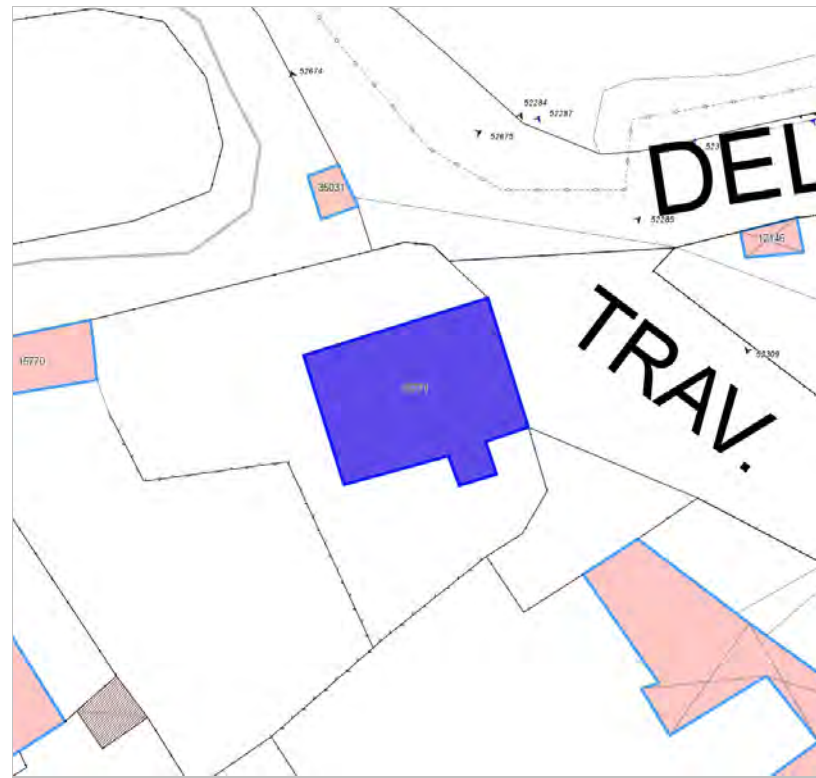


FOTO n° 52287 (scheda)



FOTO n° 52284 (edificio 15771)



FOTO n° 52285 (edificio 15771)



FOTO n° 52286 (edificio 15771)



Edifici associati alla Scheda:

ID 14715 | ID 16757 | ID 16758 | ID 21673





Informazioni sulla Scheda

Informazioni sulla Scheda

- **Data rilevazione** 08/02/2020
- **Località** SANTA MARIA DEL GIUDICE
- **Denominazione** via nuova per Pisa angolo via della Pieve Vecchia

Informazioni sull'Edificio 14715

- **Usso prevalente:** non rilevabile

Informazioni sull'Edificio 16757

- **Usso prevalente:** non rilevabile

Informazioni sull'Edificio 16758

- **Usso prevalente:** residenziale
- **Usi presenti:** residenziale permanente
- **Numero alloggi:** 1

Edifici di impianto storico

- **Edifici con tipologie edilizie non di base:** villini

Informazioni sull'Edificio 21673

- **Usso prevalente:** residenziale
- **Usi presenti:** residenziale permanente
- **Numero alloggi:** 1

Edifici di impianto storico

- **Edifici con tipologie edilizie non di base:** villini



FOTO n° 52295 (scheda)



FOTO n° 52296 (scheda)



FOTO n° 52297 (scheda)



FOTO n° 52298 (scheda)



FOTO n° 52291 (edificio 16758)



FOTO n° 52292 (edificio 16758)



FOTO n° 52288 (edificio 21673)



FOTO n° 52289 (edificio 21673)



FOTO n° 52290 (edificio 21673)



Edifici associati alla Scheda:
ID 23371





Informazioni sulla Scheda

Informazioni sulla Scheda

- **Data rilevazione** 08/02/2020
- **Località** SANTA MARIA DEL GIUDICE
- **Denominazione** via della Pieve Vecchia

Informazioni sull'Edificio 23371

- **Usi prevalenti:** residenziale
- **Usi presenti:** residenziale permanente

Edifici di impianto storico

- **Edifici di matrice rurale:** casa colonica isolata



FOTO n° 52316 (scheda)



FOTO n° 52315 (scheda)



FOTO n° 52313 (edificio 23371)



FOTO n° 52314 (edificio 23371)

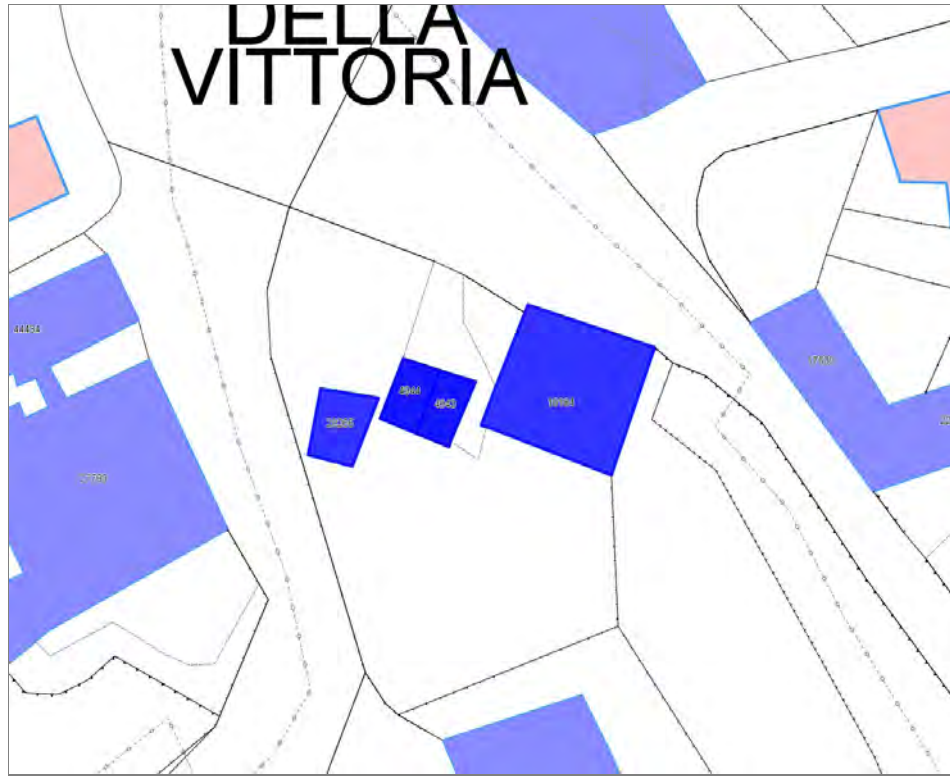


Edifici associati alla Scheda:

ID 10184 | ID 29265

Edificati Minori associati alla Scheda:

ID 4943 | ID 4944



DELLA VITTORIA



Informazioni sulla Scheda

Informazioni sulla Scheda

- **Data rilevazione** 08/02/2020
- **Località** SANTA MARIA DEL GIUDICE
- **Denominazione** piazza della Vittoria

Informazioni sull'Edificio 10184

- **Usi prevalenti:** non in uso
- **Usi presenti:** non in uso

Edifici di impianto storico

- **Edifici a carattere specialistico:** civile

Informazioni sull'Edificio 29265

- **Usi prevalenti:** non in uso
- **Usi presenti:** dismesso

Manufatti e altri edifici

- **Accessori:** ripostigli, rimessaggi, box

Informazioni sull'Edificato Minore 4943

Tipo

baracca, manufatto precario

Informazioni sull'Edificato Minore 4944

Tipo

baracca, manufatto precario

FOTO n° 52322 (scheda)



FOTO n° 52323 (scheda)



FOTO n° 52317 (edificio 10184)



FOTO n° 52318 (edificio 10184)



FOTO n° 52319 (edificio 29265)



FOTO n° 52321 (edificio minore 4943)



FOTO n° 52324 (edificio minore 4943)



FOTO n° 52320 (edificio minore 4944)



Edifici associati alla Scheda:

ID 33904





Informazioni sulla Scheda

Informazioni sulla Scheda

- **Data rilevazione** 08/02/2020
- **Località** SAN LORENZO A VACCOLI
- **Denominazione** via del borgo

Informazioni sull'Edificio 33904

- **Usi prevalenti:** accessorio
- **Usi presenti:** accessorio

Edifici di impianto storico

- **Edifici di matrice rurale:** fienili, stalle, manufatti di rimessaggio, ecc.

Rilievi fotografici

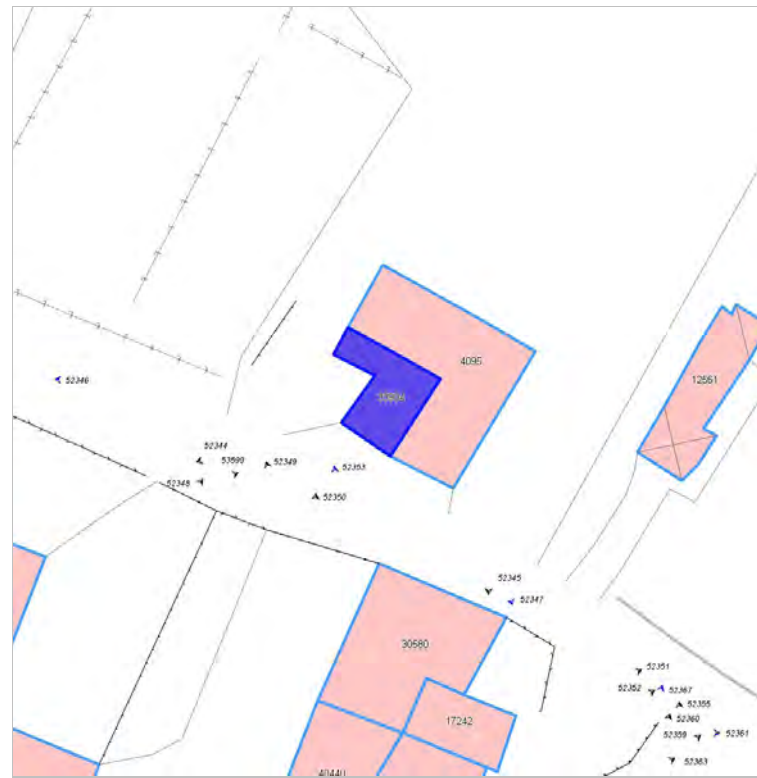


FOTO n° 52346 (scheda)



FOTO n° 52347 (scheda)



FOTO n° 52344 (edificio 33904)



Edifici associati alla Scheda:

ID 17242 ID 30580 ID 38886 ID 40440





Informazioni sulla Scheda

Informazioni sulla Scheda

- **Data rilevazione** 08/02/2020
- **Località** SAN LORENZO A VACCOLI
- **Denominazione** via del borgo

Informazioni sull'Edificio 17242

- **Usi prevalente:** residenziale
- **Usi presenti:** residenziale permanente

Edifici di impianto storico

- **Edifici con tipologie edilizie di base:** edifici con preminenza dei caratteri "in schiera"

Informazioni sull'Edificio 30580

- **Usi prevalente:** residenziale
- **Usi presenti:** residenziale permanente
- **Numero alloggi:** 1

Edifici di impianto storico

- **Edifici con tipologie edilizie di base:** edifici con preminenza dei caratteri "in linea"

Informazioni sull'Edificio 38886

- **Usi prevalente:** residenziale
- **Usi presenti:** residenziale permanente

Edifici di impianto storico

- **Edifici con tipologie edilizie di base:** edifici con preminenza dei caratteri "in schiera"

Informazioni sull'Edificio 40440

- **Usi prevalente:** residenziale
- **Usi presenti:** residenziale permanente
- **Numero alloggi:** 1

Edifici di impianto storico

- **Edifici con tipologie edilizie di base:** edifici con preminenza dei caratteri "in schiera"

Rilievi fotografici

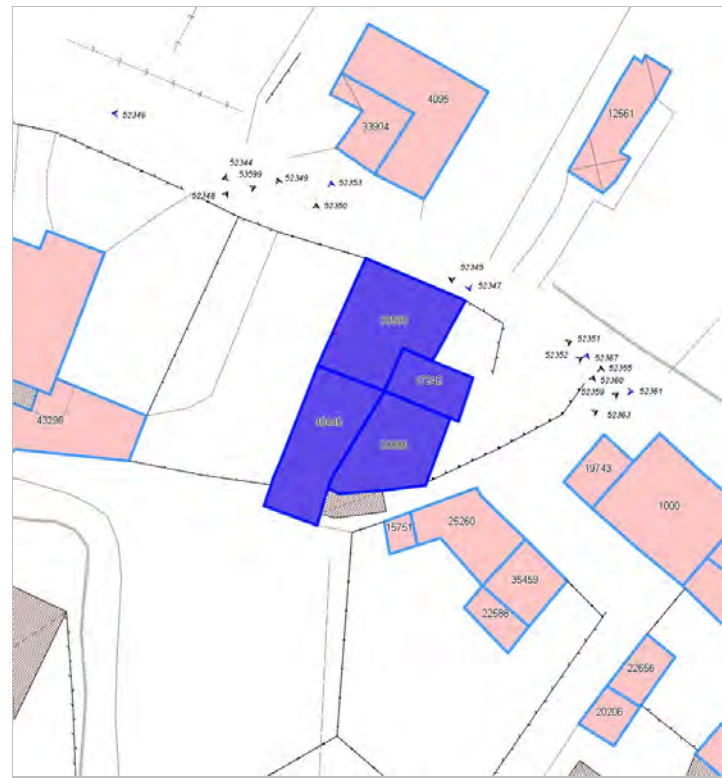


FOTO n° 52353 (scheda)



FOTO n° 52361 (scheda)



FOTO n° 52351 (edificio 17242)



FOTO n° 52349 (edificio 30580)



FOTO n° 52352 (edificio 38886)



FOTO n° 52350 (edificio 40440)



Edifici associati alla Scheda:

ID 24355





Informazioni sulla Scheda

Informazioni sulla Scheda

- **Data rilevazione** 08/02/2020
- **Località** IL BORGO
- **Denominazione** trav. I di via del Borgo

Informazioni sull'Edificio 24355

- **Usi prevalenti:** residenziale
- **Usi presenti:** residenziale permanente
- **Numero alloggi:** 1

Edifici di impianto storico

- **Edifici di matrice rurale:** casa colonica isolata



FOTO n° 52397 (scheda)



FOTO n° 52395 (edificio 24355)



FOTO n° 52396 (edificio 24355)



Edifici associati alla Scheda:
ID 2084





Informazioni sulla Scheda

Informazioni sulla Scheda

- **Data rilevazione** 08/02/2020
- **Località** IL BORGO
- **Denominazione** trav.I di via del Borgo

Informazioni sull'Edificio 2084

- **Usò prevalente:** residenziale
- **Usi presenti:** residenziale permanente
- **Numero alloggi:** 1

Edifici di impianto storico

- **Edifici di matrice rurale:** fienili, stalle, manufatti di rimessaggio, ecc.

Rilievi fotografici



FOTO n° 52400 (scheda)



FOTO n° 52398 (edificio 2084)

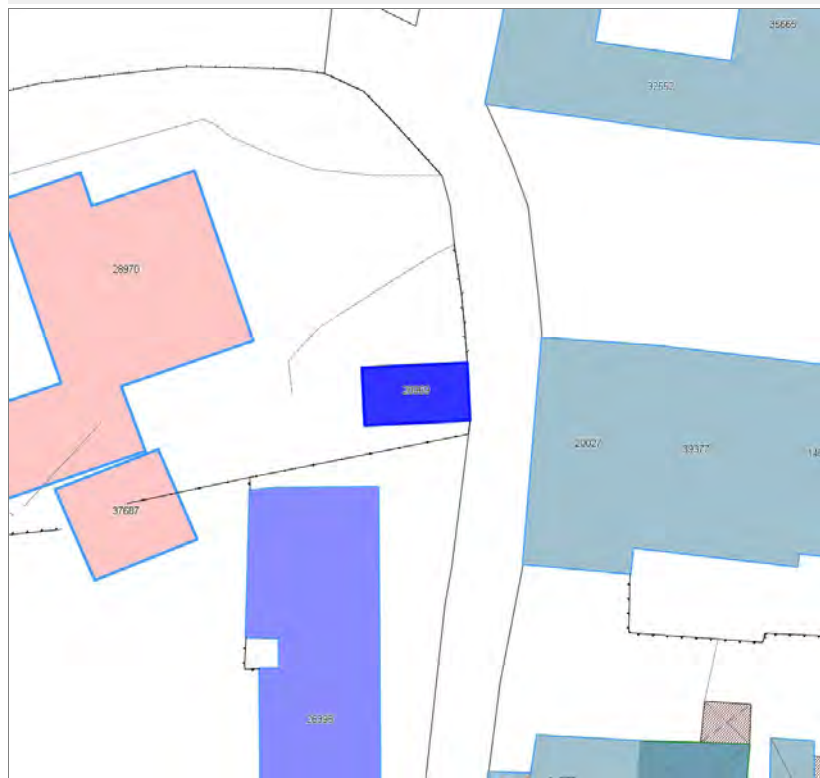


FOTO n° 52399 (edificio 2084)



Edifici associati alla Scheda:

ID 28969





Informazioni sulla Scheda

Informazioni sulla Scheda

- **Data rilevazione** 08/02/2020
- **Località** IL BORGO
- **Denominazione** trav.I di via del Borgo

Informazioni sull'Edificio 28969

- **Usi prevalenti:** accessorio
- **Usi presenti:** accessorio

Manufatti e altri edifici

- **Accessori:** ripostigli, rimessaggi, box

Rilievi fotografici



FOTO n° 52402 (scheda)





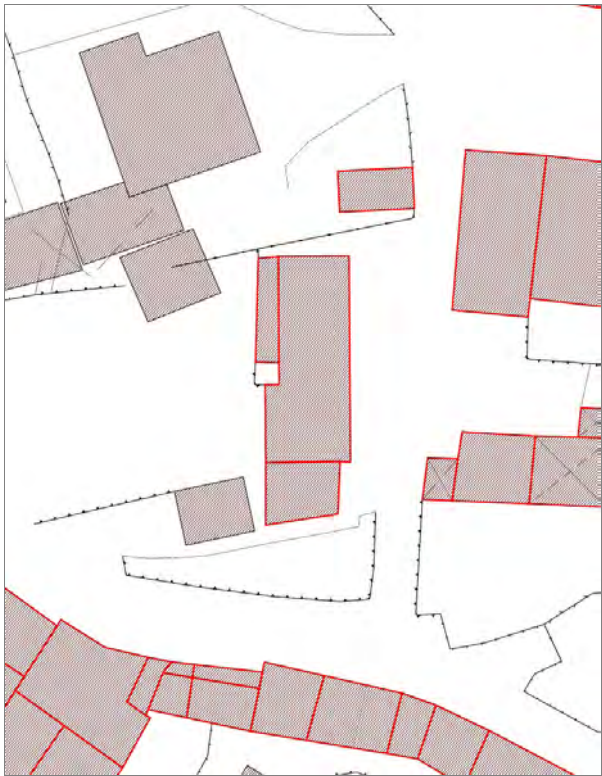
FOTO n° 52401 (edificio 28969)



Edifici associati alla Scheda:

ID 26395





Informazioni sulla Scheda

Informazioni sulla Scheda

- **Data rilevazione** 08/02/2020
- **Località** IL BORGO
- **Denominazione** trav.I di via del Borgo

Informazioni sull'Edificio 26395

- **Usò prevalente:** residenziale
- **Usi presenti:** residenziale permanente
- **Numero alloggi:** 2

Edifici di impianto storico

- **Edifici con tipologie edilizie di base:** edifici con preminenza dei caratteri "in schiera"

Rilievi fotografici



FOTO n° 52405 (scheda)



FOTO n° 52403 (edificio 26395)

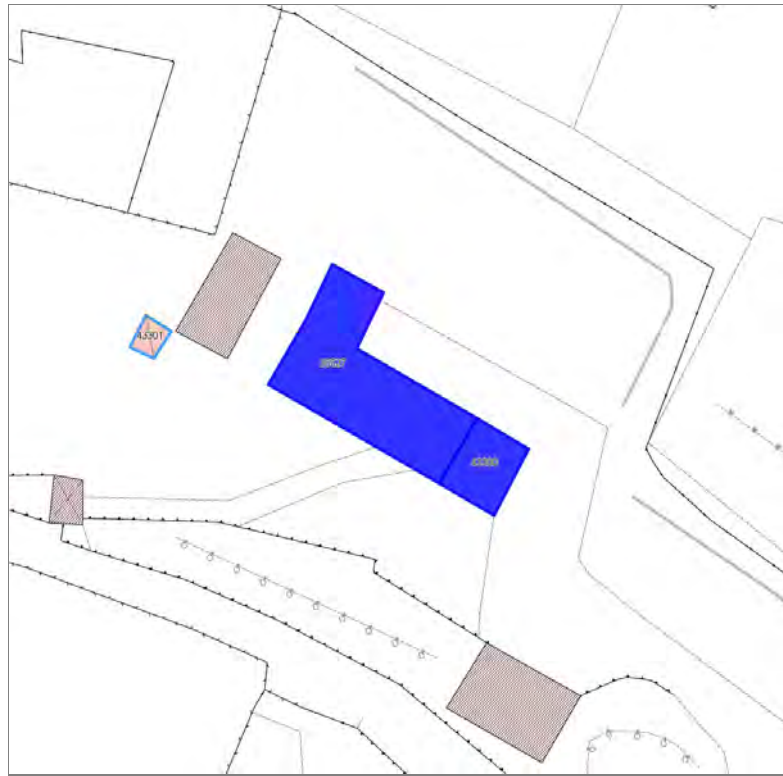


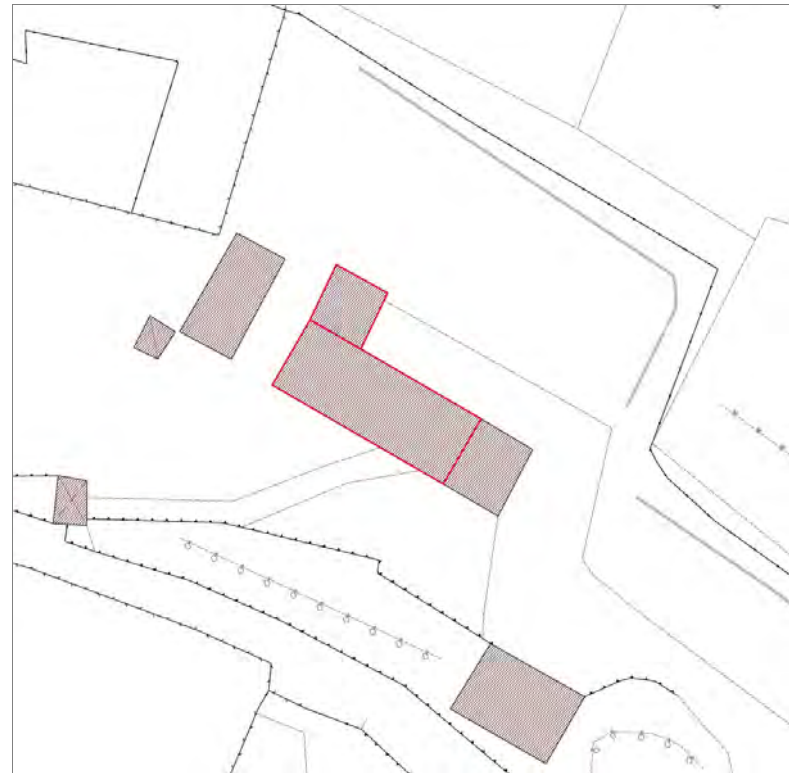
FOTO n° 52404 (edificio 26395)



Edifici associati alla Scheda:

ID 38527 | ID 43300





Informazioni sulla Scheda

Informazioni sulla Scheda

- **Data rilevazione** 08/02/2020
- **Località** IL BORGO
- **Denominazione** via del Borgo

Informazioni sull'Edificio 38527

- **Uso prevalente:** residenziale
- **Usi presenti:** residenziale permanente

Edifici di impianto storico

- **Edifici di matrice rurale:** casa colonica isolata

Informazioni sull'Edificio 43300

- **Uso prevalente:** residenziale
- **Usi presenti:** residenziale permanente

Manufatti e altri edifici

- **Edifici con caratteri conformi all'edificato tradizionale e/o preesistente:** a carattere non specialistico (di base)



FOTO n° 52427 (scheda)



FOTO n° 52424 (edificio 38527)



FOTO n° 52425 (edificio 38527)



FOTO n° 52426 (edificio 43300)



Edifici associati alla Scheda:
ID 11123





Informazioni sulla Scheda

Informazioni sulla Scheda

- **Data rilevazione** 08/02/2020
- **Località** SAN LORENZO A VACCOLI
- **Denominazione** via dei Fustini

Informazioni sull'Edificio 11123

- **Usi prevalenti:** residenziale
- **Usi presenti:** residenziale permanente
- **Numero alloggi:** 1

Edifici di impianto storico

- **Edifici di matrice rurale:** casa colonica isolata



FOTO n° 52478 (scheda)



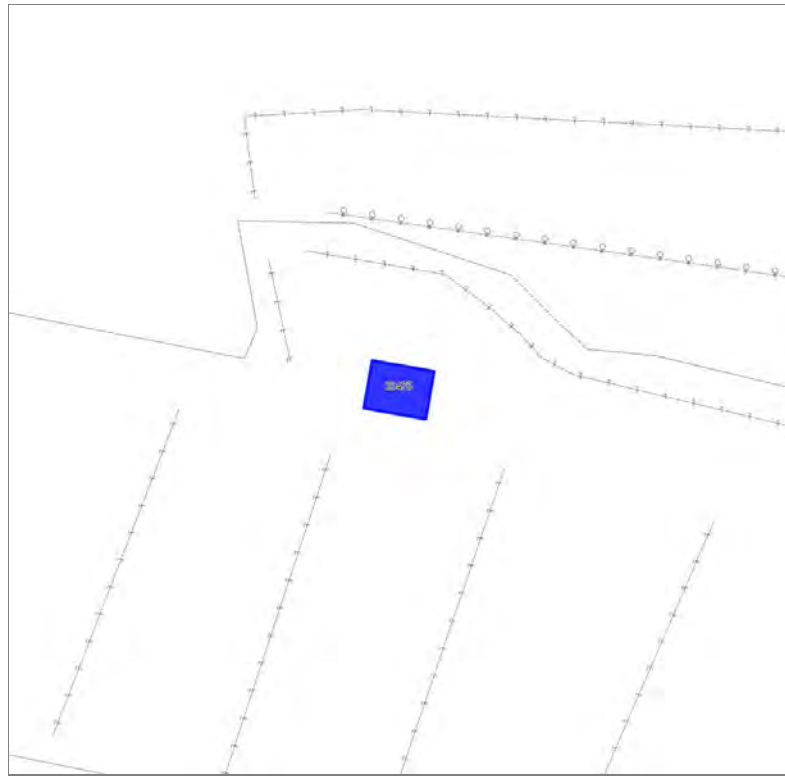
FOTO n° 52476 (edificio 11123)



FOTO n° 52477 (edificio 11123)



Edifici associati alla Scheda:
ID 33475





Informazioni sulla Scheda

Informazioni sulla Scheda

- **Data rilevazione** 09/02/2020
- **Non rilevabile:** non accessibile
- **Località** SAN LORENZO A VACCOLI
- **Denominazione** via di santa Maria del Giudice

Informazioni sull'Edificio 33475

- **Usò prevalente:** non rilevabile

Edifici associati alla Scheda:

ID 32822





Informazioni sulla Scheda

Informazioni sulla Scheda

- **Data rilevazione** 09/02/2020
- **Località** SAN LORENZO A VACCOLI
- **Denominazione** via dei Faustini

Informazioni sull'Edificio 32822

- **Usi prevalenti:** accessorio
- **Usi presenti:** accessorio

Edifici di impianto storico

- **Edifici di matrice rurale:** fienili, stalle, manufatti di rimessaggio, ecc.



FOTO n° 52502 (scheda)



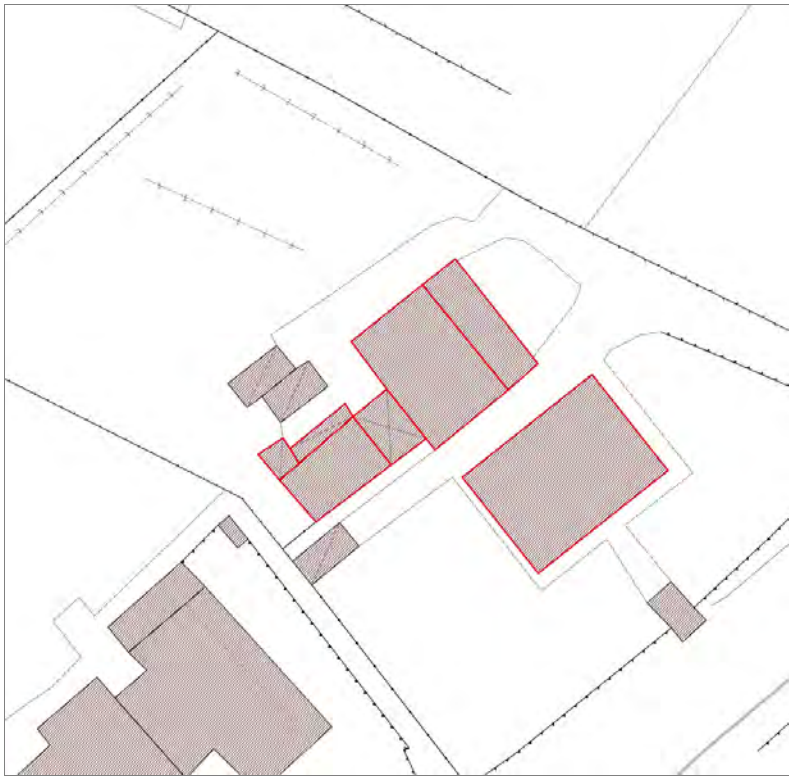
FOTO n° 52501 (edificio 32822)



Edifici associati alla Scheda:

ID 5473





Informazioni sulla Scheda

Informazioni sulla Scheda

- **Data rilevazione** 09/02/2020
- **Località** SAN LORENZO A VACCOLI
- **Denominazione** via di Santa Maria del Giudice

Informazioni sull'Edificio 5473

- **Usò prevalente:** residenziale
- **Usi presenti:** residenziale permanente
- **Numero alloggi:** 1

Edifici di impianto storico

- **Edifici con tipologie edilizie di base:** edifici con preminenza dei caratteri "in linea"



FOTO n° 52503 (scheda)



FOTO n° 114 (edificio 5473)



FOTO n° 116 (edificio 5473)



FOTO n° 117 (edificio 5473)



FOTO n° 118 (edificio 5473)



Edifici associati alla Scheda:
ID 5472





Informazioni sulla Scheda

Informazioni sulla Scheda

- **Data rilevazione** 09/02/2020
- **Località** SAN LORENZO A VACCOLI
- **Denominazione** via di Santa Maria del Giudice

Informazioni sull'Edificio 5472

- **Usi prevalente:** residenziale
- **Usi presenti:** residenziale permanente
- **Numero alloggi:** 1

Edifici di impianto storico

- **Edifici con tipologie edilizie non di base:** villini



FOTO n° 52504 (scheda)



FOTO n° 52505 (scheda)



FOTO n° 110 (edificio 5472)



FOTO n° 111 (edificio 5472)



FOTO n° 112 (edificio 5472)



FOTO n° 119 (edificio 5472)



FOTO n° 120 (edificio 5472)



Edifici associati alla Scheda:

ID 17809

Edificati Minori associati alla Scheda:

ID 4956





Informazioni sulla Scheda

Informazioni sulla Scheda

- **Data rilevazione** 09/02/2020
- **Località** SAN LORENZO A VACCOLI
- **Denominazione** via di Santa Maria del Giudice

Informazioni sull'Edificio 17809

- **Usi prevalenti:** residenziale
- **Usi presenti:** residenziale permanente

Edifici di impianto storico

- **Edifici con tipologie edilizie di base:** edifici con preminenza dei caratteri "in linea"

Informazioni sull'Edificato Minore 4956

Tipo
tettoia



FOTO n° 52536 (scheda)



FOTO n° 52537 (scheda)



FOTO n° 52534 (edificio 17809)



FOTO n° 52535 (edificio 17809)



FOTO n° 52538 (edificato minore 4956)



Edifici associati alla Scheda:

ID 7979 | ID 7980





Informazioni sulla Scheda

Informazioni sulla Scheda

- **Data rilevazione** 09/02/2020
- **Località** SAN LORENZO A VACCOLI
- **Denominazione** SAN LORENZO A VACCOLI

Informazioni sull'Edificio 7979

- **Usò prevalente:** non rilevabile

Edifici di impianto storico

- **Edifici di matrice rurale:** casa colonica isolata

Informazioni sull'Edificio 7980

- **Usò prevalente:** accessorio
- **Usi presenti:** accessorio

Manufatti e altri edifici

- **Accessori:** ripostigli, rimessaggi, box

Rilievi fotografici

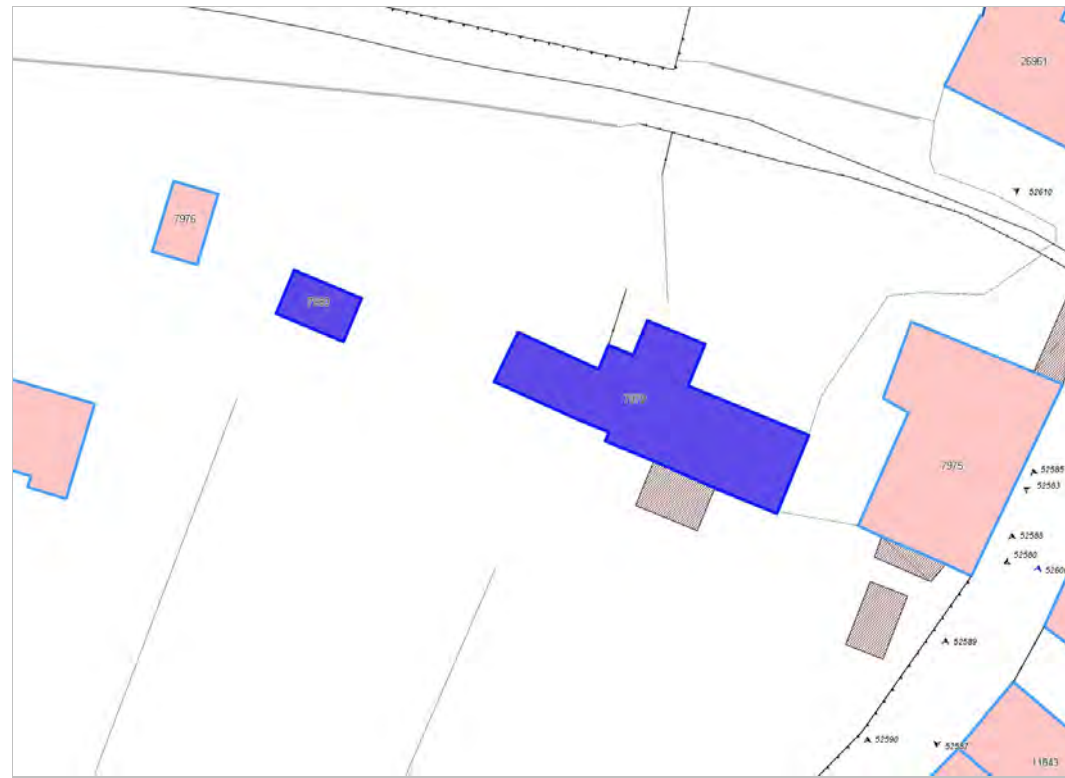


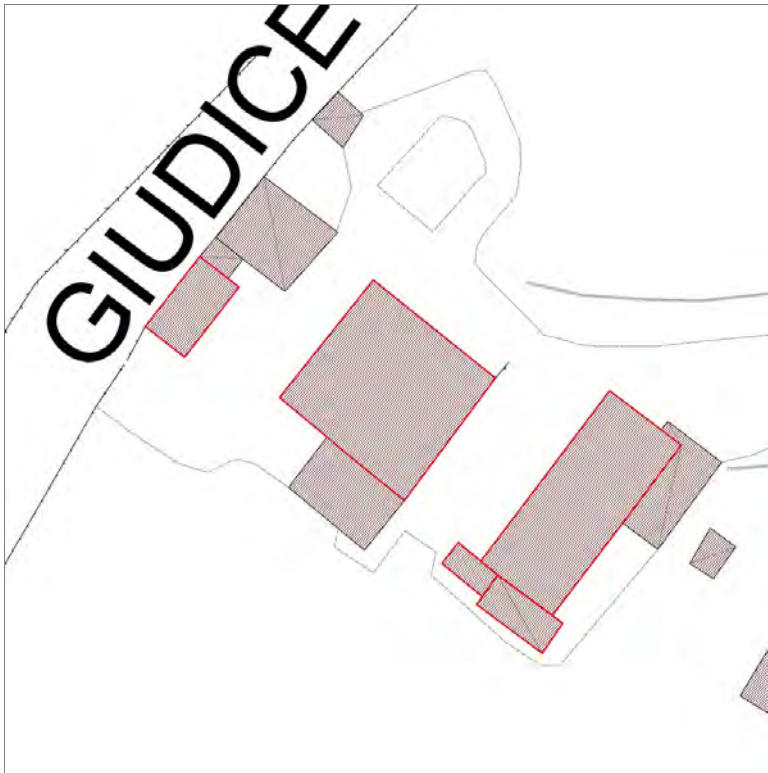
FOTO n° 52610 (edificio 7979)



Edifici associati alla Scheda:

ID 11360





Informazioni sulla Scheda

Informazioni sulla Scheda

- **Data rilevazione** 09/02/2020
- **Località** SAN LORENZO A VACCOLI
- **Denominazione** via di Santa Maria del Giudice

Informazioni sull'Edificio 11360

- **Usi prevalenti:** residenziale
- **Usi presenti:** residenziale permanente

Edifici di impianto storico

- **Edifici con tipologie edilizie di base:** edifici con preminenza dei caratteri "in linea"



FOTO n° 52613 (scheda)



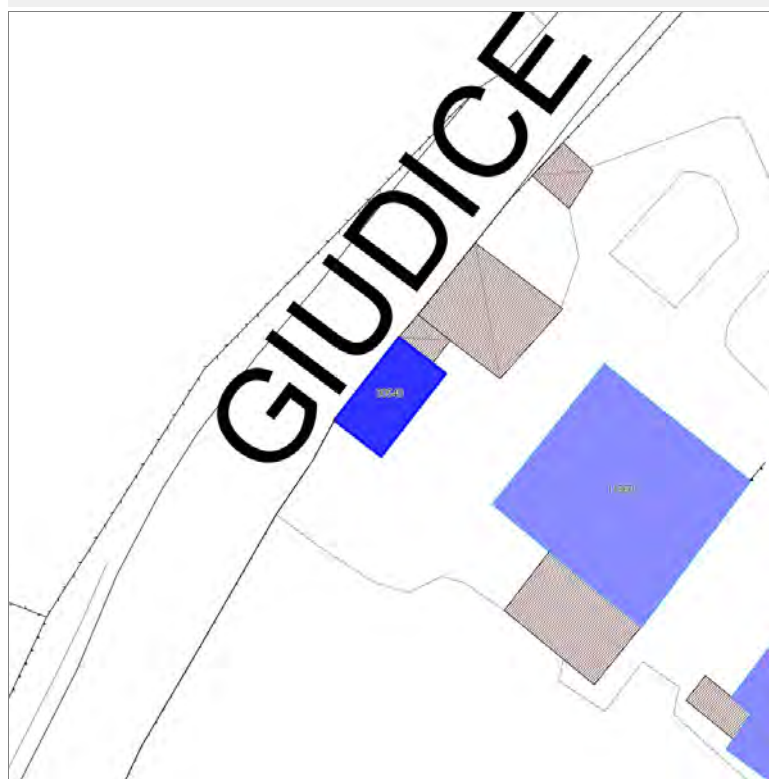
FOTO n° 52611 (edificio 11360)



FOTO n° 52612 (edificio 11360)



Edifici associati alla Scheda:
ID 30540





GIUDICE

Informazioni sulla Scheda

Informazioni sulla Scheda

- **Data rilevazione** 09/02/2020
- **Località** SAN LORENZO A VACCOLI
- **Denominazione** via di Santa Maria del Giudice

Informazioni sull'Edificio 30540

- **Usi prevalenti:** non rilevabile
- **Usi presenti:** non rilevabile
- **Manufatti e altri edifici**
 - **Accessori:** altro

Edifici associati alla Scheda:

ID 3961





Informazioni sulla Scheda

Informazioni sulla Scheda

- **Data rilevazione** 09/02/2020
- **Località** SAN LORENZO A VACCOLI
- **Denominazione** via di Santa Maria del Giudice

Informazioni sull'Edificio 3961

- **Usi prevalenti:** non rilevabile
- **Usi presenti:** non rilevabile

Edifici di impianto storico

- **Edifici di matrice rurale:** fienili, stalle, manufatti di rimessaggio, ecc.

Edifici associati alla Scheda:

ID 43311 | ID 43312

Edificati Minori associati alla Scheda:

ID 4958 | ID 4959





Informazioni sulla Scheda

Informazioni sulla Scheda

- **Data rilevazione** 09/02/2020
- **Località** SAN LORENZO A VACCOLI
- **Denominazione** via di Santa Maria del Giudice

Informazioni sull'Edificio 43311

- **Usi presenti:** accessorio
- **Manufatti e altri edifici**
 - **Accessori:** ripostigli, rimessaggi, box

Informazioni sull'Edificio 43312

- **Usi presenti:** accessorio
- **Manufatti e altri edifici**
 - **Accessori:** altro

Informazioni sull'Edificato Minore 4958

Tipo
tettoia

Informazioni sull'Edificato Minore 4959

Tipo
ingresso, portineria

FOTO n° 52641 (scheda)




FOTO n° 52639 (edificio 43311)



FOTO n° 52640 (edificio minore 4958)



Edifici associati alla Scheda:
ID 25454 ID 36058 ID 36060





Informazioni sulla Scheda

Informazioni sulla Scheda

- **Data rilevazione** 09/02/2020
- **Località** SAN LORENZO A VACCOLI
- **Denominazione** via Piè di Penna

Informazioni sull'Edificio 25454

- **Uso prevalente:** residenziale
- **Usi presenti:** residenziale permanente
- **Numero alloggi:** 1

Edifici di impianto storico

- **Edifici di matrice rurale:** casa colonica isolata

Informazioni sull'Edificio 36058

- **Uso prevalente:** residenziale
- **Usi presenti:** residenziale permanente

Edifici di impianto storico

- **Edifici di matrice rurale:** casa colonica isolata

Informazioni sull'Edificio 36060

- **Uso prevalente:** residenziale
- **Usi presenti:** residenziale permanente
- **Numero alloggi:** 1

Edifici di impianto storico

- **Edifici di matrice rurale:** casa colonica isolata



FOTO n° 52647 (scheda)



FOTO n° 52649 (scheda)



FOTO n° 52642 (edificio 25454)



FOTO n° 51915 (edificio 25454)



FOTO n° 51916 (edificio 25454)



FOTO n° 52646 (edificio 36058)



FOTO n° 52643 (edificio 36060)



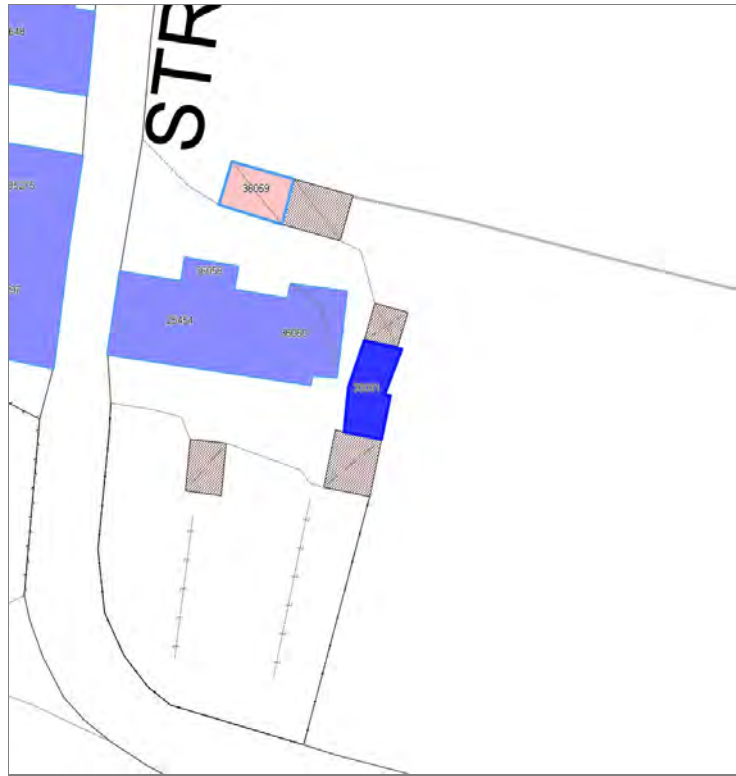
FOTO n° 51917 (edificio 36060)



FOTO n° 51918 (edificio 36060)



Edifici associati alla Scheda:
ID 36061





Informazioni sulla Scheda

Informazioni sulla Scheda

- **Data rilevazione** 09/02/2020
- **Località** SAN LORENZO A VACCOLI
- **Denominazione** via piè di Penna

Informazioni sull'Edificio 36061

- **Usò prevalente:** non in uso
- **Usi presenti:** non in uso

Manufatti e altri edifici

- **Accessori:** altro



FOTO n° 52648 (scheda)



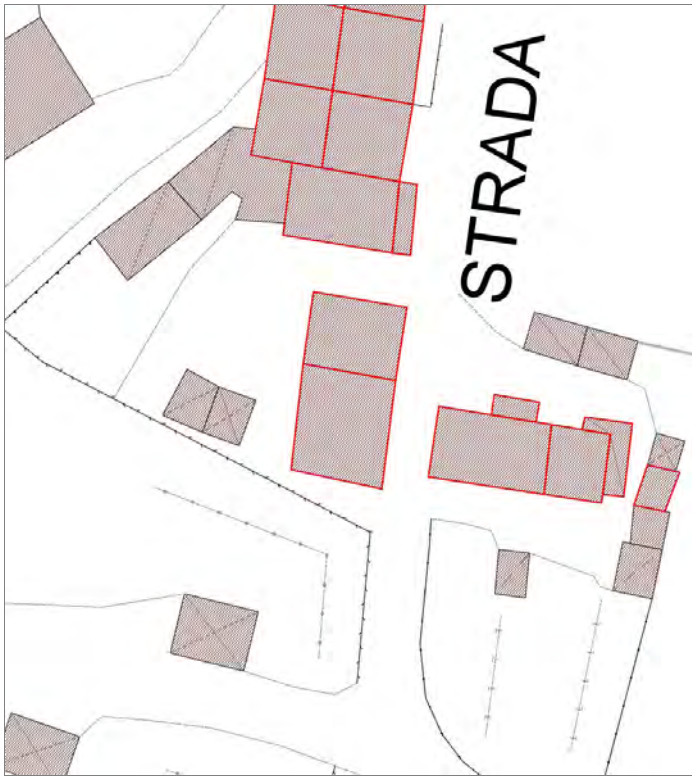
FOTO n° 52644 (edificio 36061)



Edifici associati alla Scheda:

ID 24297 ID 35275





Informazioni sulla Scheda

Informazioni sulla Scheda

- **Data rilevazione** 09/02/2020
- **Località** SAN LORENZO A VACCOLI
- **Denominazione** via Piè di Penna

Informazioni sull'Edificio 24297

- **Usi prevalente:** residenziale
- **Usi presenti:** residenziale permanente
- **Numero alloggi:** 1

Edifici di impianto storico

- **Edifici di matrice rurale:** casa colonica isolata

Informazioni sull'Edificio 35275

- **Usi prevalente:** residenziale
- **Usi presenti:** residenziale permanente

Edifici di impianto storico

- **Edifici di matrice rurale:** casa colonica isolata

FOTO n° 52652 (scheda)



FOTO n° 52653 (scheda)



FOTO n° 52645 (edificio 24297)

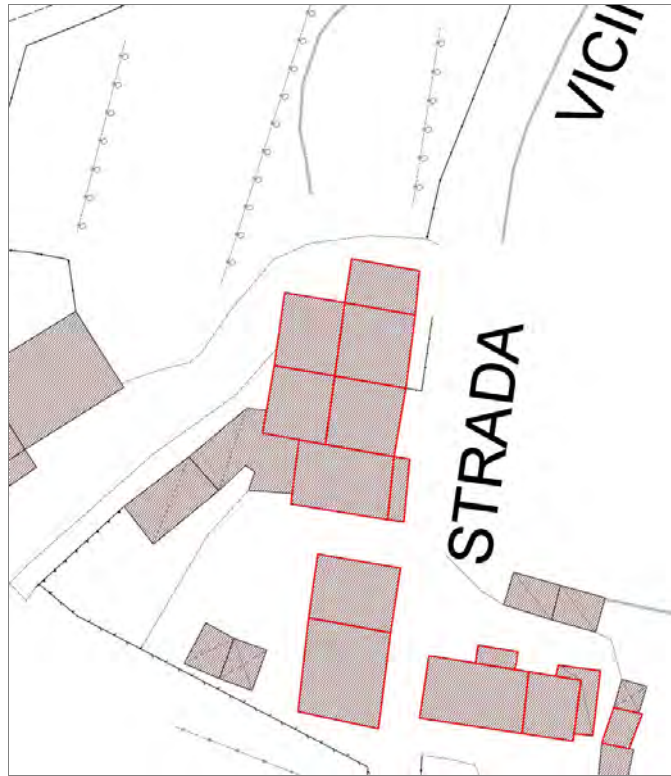


FOTO n° 52650 (edificio 35275)



FOTO n° 52651 (edificio 35275)





Informazioni sulla Scheda

Informazioni sulla Scheda

- **Data rilevazione** 09/02/2020
- **Località** SAN LORENZO A VACCOLI
- **Denominazione** via piè di penna

Informazioni sull'Edificio 648

- **Usò prevalente:** residenziale
- **Usi presenti:** residenziale permanente
- **Numero alloggi:** 1

Edifici di impianto storico

- **Edifici con tipologie edilizie di base:** edifici con preminenza dei caratteri "in schiera"

Informazioni sull'Edificio 2591

- **Usò prevalente:** non in uso
- **Usi presenti:** lavori in corso

Edifici di impianto storico

- **Edifici con tipologie edilizie di base:** edifici con preminenza dei caratteri "in schiera"

Informazioni sull'Edificio 16989

- **Usò prevalente:** non rilevabile
- **Usi presenti:** non rilevabile

Edifici di impianto storico

- **Edifici con tipologie edilizie di base:** edifici con preminenza dei caratteri "in schiera"

Informazioni sull'Edificio 26861

- **Usò prevalente:** residenziale
- **Usi presenti:** residenziale permanente
- **Numero alloggi:** 1

Edifici di impianto storico

- **Edifici con tipologie edilizie di base:** edifici con preminenza dei caratteri "in schiera"

Informazioni sull'Edificio 32343

- **Usò prevalente:** non rilevabile
- **Usi presenti:** lavori in corso

Edifici di impianto storico

- **Edifici con tipologie edilizie di base:** edifici con preminenza dei caratteri "in schiera"

Informazioni sull'Edificio 37134

- **Usò prevalente:** non rilevabile
- **Usi presenti:** non rilevabile

Edifici di impianto storico

- **Edifici con tipologie edilizie di base:** edifici con preminenza dei caratteri "in schiera"

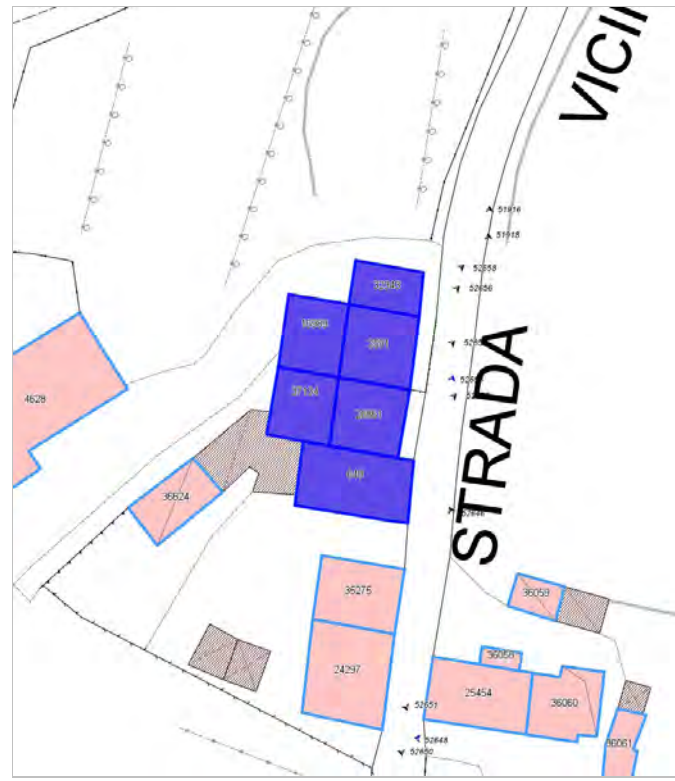


FOTO n° 52659 (scheda)



FOTO n° 52654 (edificio 648)



FOTO n° 52656 (edificio 2591)



FOTO n° 52655 (edificio 26861)



FOTO n° 52657 (edificio 32343)



FOTO n° 52658 (edificio 32343)



Edifici associati alla Scheda:

ID 9705





Informazioni sulla Scheda

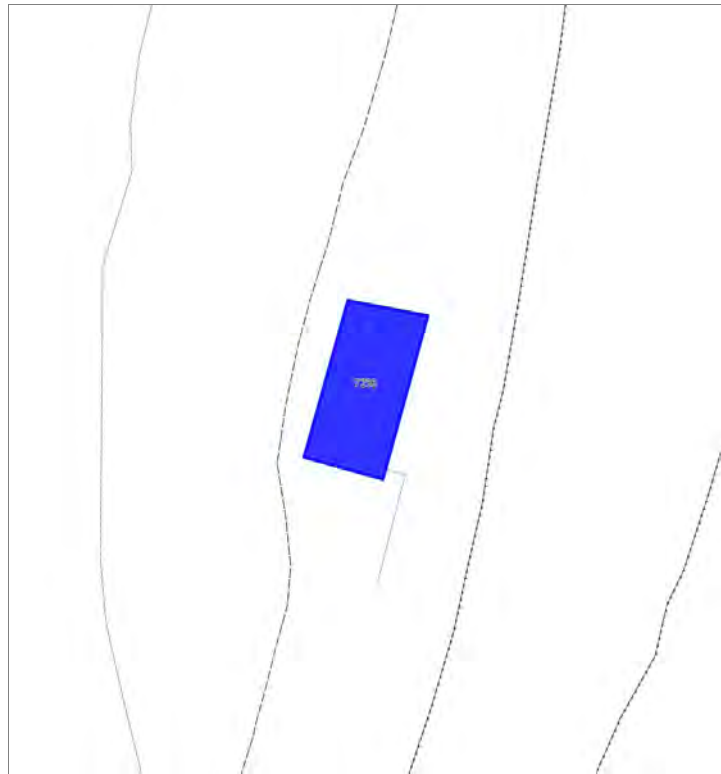
Informazioni sulla Scheda

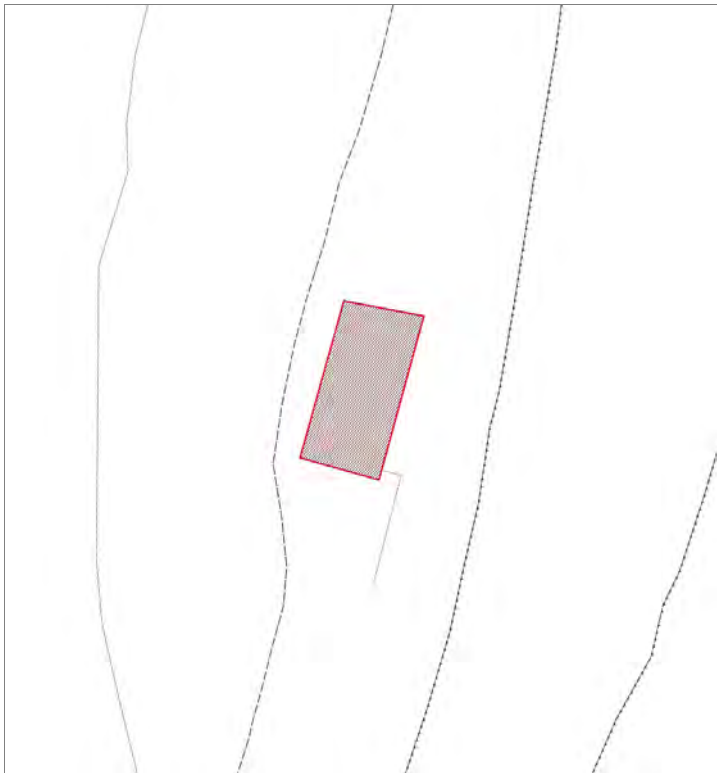
- **Data rilevazione** 10/02/2020
- **Non rilevabile:** non accessibile
- **Località** SANTA MARIA DEL GIUDICE
- **Denominazione** via del cimitero di Santa Maria del Giudice

Informazioni sull'Edificio 9705

- **Usò prevalente:** non rilevabile

Edifici associati alla Scheda:
ID 7236





Informazioni sulla Scheda

Informazioni sulla Scheda

- **Data rilevazione** 12/02/2020
- **Località** POZZUOLO
- **Denominazione** via del Campaccio

Informazioni sull'Edificio 7236

- **Usi prevalenti:** di servizio
- **Usi presenti:** privato

Edifici di impianto storico

- **Edifici di matrice rurale:** fienili, stalle, manufatti di rimessaggio, ecc.

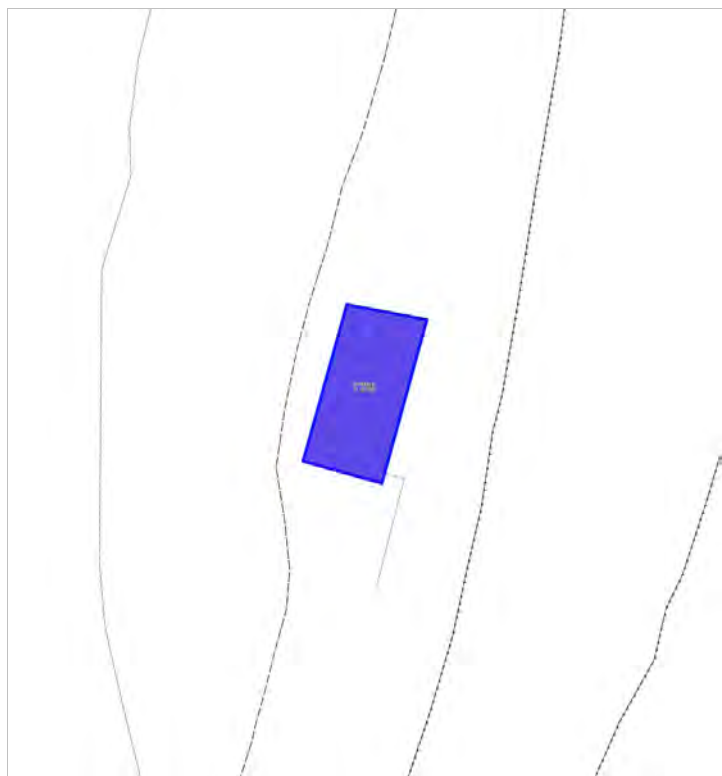


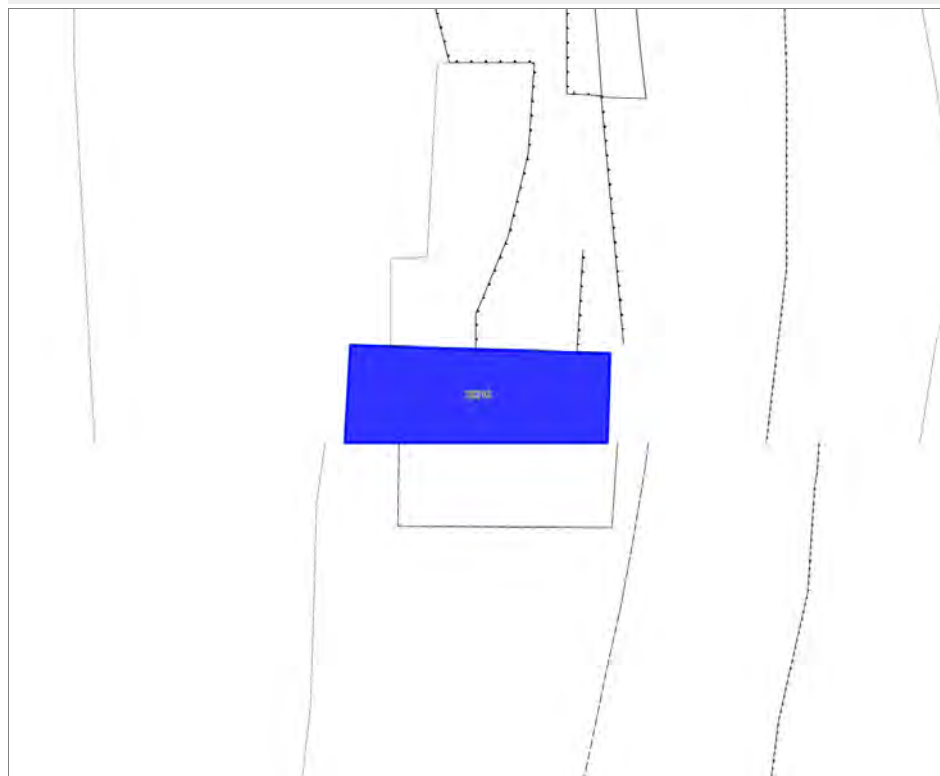
FOTO n° 52743 (scheda)



FOTO n° 52742 (edificio 7236)



Edifici associati alla Scheda:
ID 38216





Informazioni sulla Scheda

Informazioni sulla Scheda

- **Data rilevazione** 12/02/2020
- **Località** POZZUOLO
- **Denominazione** via del Campaccio

Informazioni sull'Edificio 38216

- **Usi prevalente:** residenziale
- **Usi presenti:** residenziale permanente
- **Numero alloggi:** 1

Edifici di impianto storico

- **Edifici di matrice rurale:** casa colonica isolata

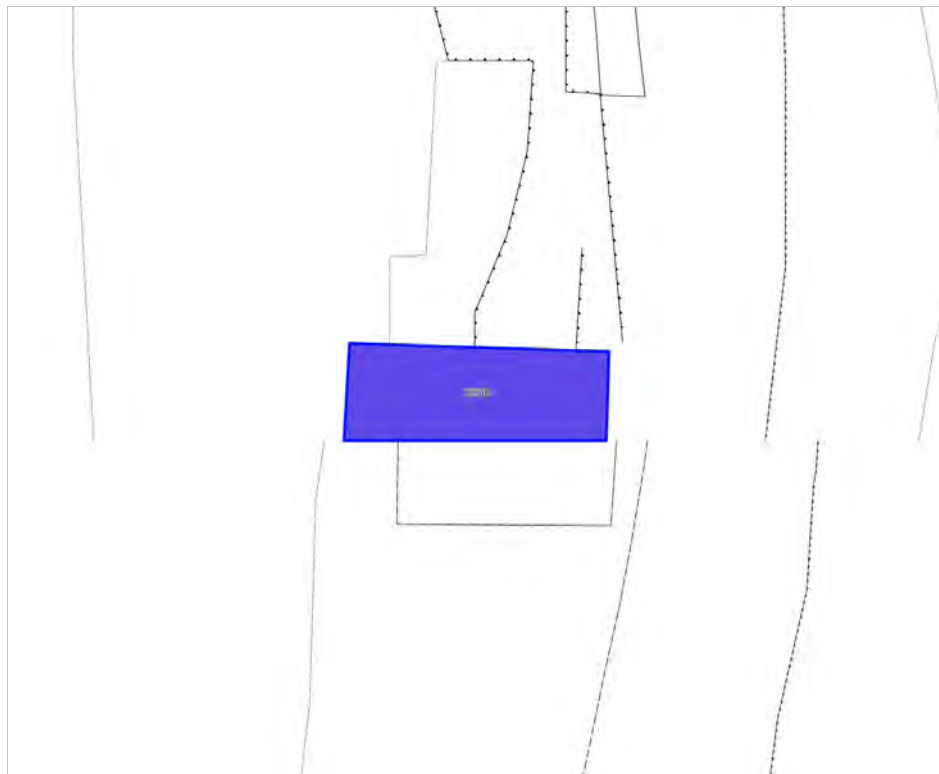


FOTO n° 52745 (scheda)



FOTO n° 52744 (edificio 38216)

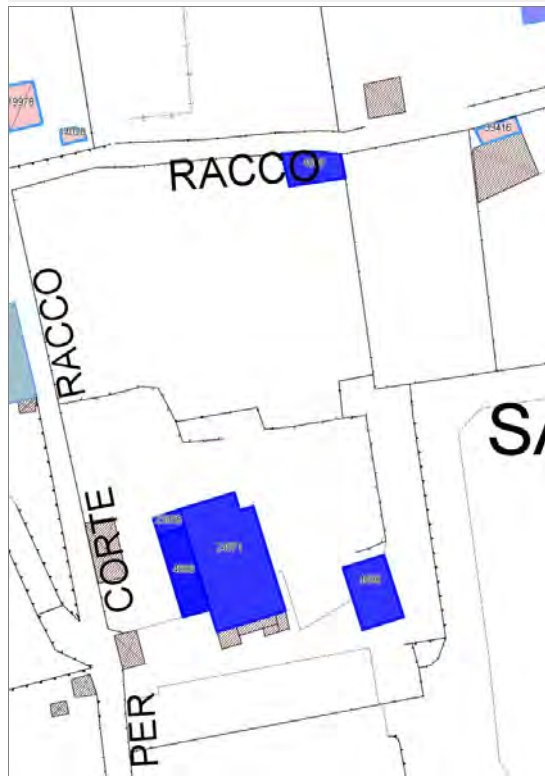


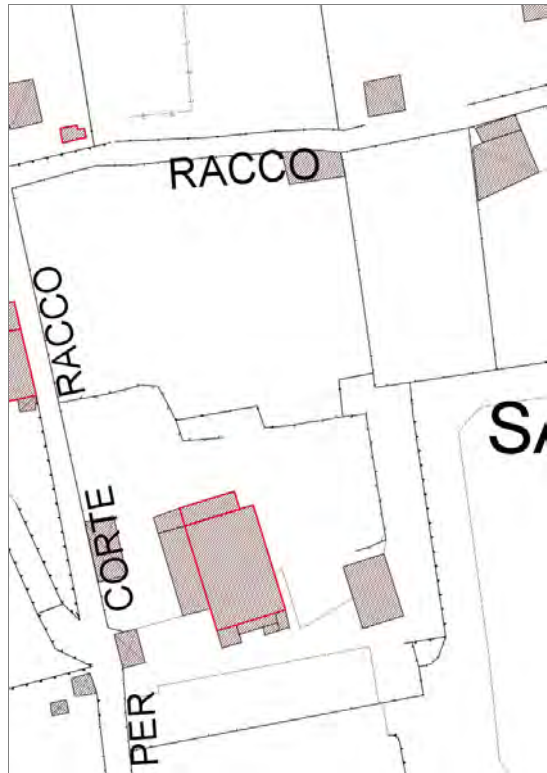
Edifici associati alla Scheda:

ID 4598 | ID 4599 | ID 23906 | ID 24971

Edificati Minori associati alla Scheda:

ID 4988





Informazioni sulla Scheda

Informazioni sulla Scheda

- Data rilevazione 14/02/2020
- Località SANTA MARIA DEL GIUDICE
- Denominazione via per corte Racco

Informazioni sull'Edificio 4598

- **Uso prevalente:** non rilevabile

Informazioni sull'Edificio 4599

- **Uso prevalente:** non rilevabile

Informazioni sull'Edificio 23906

- **Uso prevalente:** non rilevabile

Informazioni sull'Edificio 24971

- **Uso prevalente:** residenziale
- **Usi presenti:** residenziale permanente

Edifici di impianto storico

- **Edifici di matrice rurale:** casa colonica isolata

Informazioni sull'Edificato Minore 4988

Tipo
tettoia



FOTO n° 52830 (scheda)



FOTO n° 52828 (edificio 24971)



FOTO n° 52829 (edificio minore 4988)



Report Scheda Edifici sparsi via del Querceto N°3659

Edifici associati alla Scheda:

ID 6790

Edificati Minori associati alla Scheda:

ID 4995





Informazioni sulla Scheda

Informazioni sulla Scheda

- **Data rilevazione** 14/02/2020
- **Località** SANTA MARIA DEL GIUDICE
- **Denominazione** via del Querceto

Informazioni sull'Edificio 6790

- **Usò prevalente:** residenziale
- **Usi presenti:** residenziale permanente
- **Numero alloggi:** 1

Edifici di impianto storico

- **Edifici di matrice rurale:** casa colonica isolata

Informazioni sull'Edificato Minore 4995

Tipo
tettoia

Rilievi fotografici



FOTO n° 52894 (scheda)



FOTO n° 52895 (scheda)



FOTO n° 52891 (edificio 6790)



FOTO n° 52893 (edificio 6790)

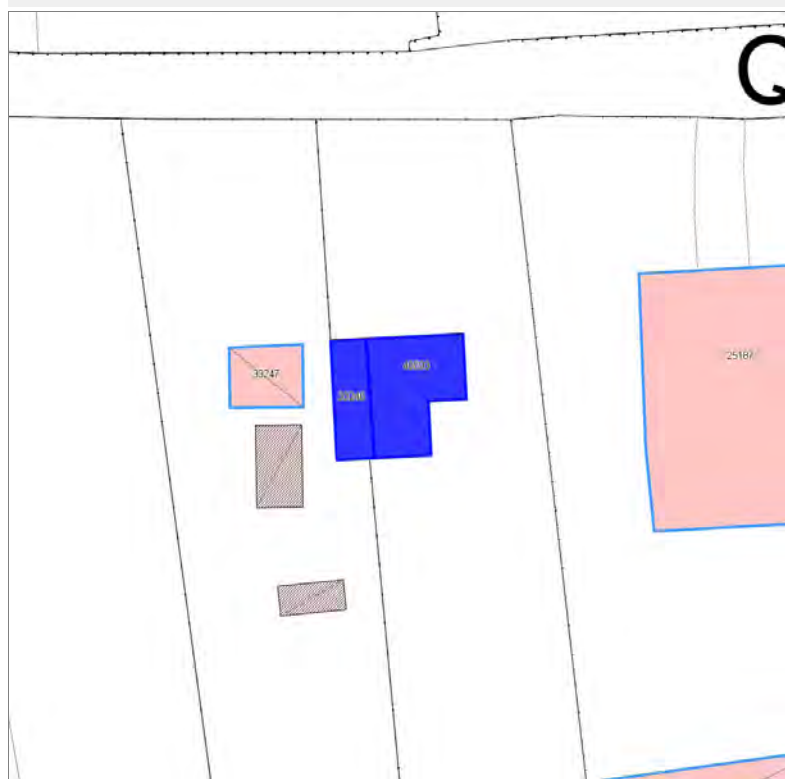


FOTO n° 52892 (edificato minore 4995)



Edifici associati alla Scheda:

ID 33246 ID 40593





Informazioni sulla Scheda

Informazioni sulla Scheda

- **Data rilevazione** 14/02/2020
- **Località** SANTA MARIA DEL GIUDICE
- **Denominazione** via del Querceto

Informazioni sull'Edificio 33246

- **Usi prevalenti:** accessorio
- **Usi presenti:** accessorio

Manufatti e altri edifici

- **Accessori:** ripostigli, rimessaggi, box

Informazioni sull'Edificio 40593

- **Usi prevalenti:** accessorio
- **Usi presenti:** accessorio

Manufatti e altri edifici

- **Accessori:** ripostigli, rimessaggi, box



FOTO n° 52898 (scheda)



FOTO n° 52897 (edificio 33246)



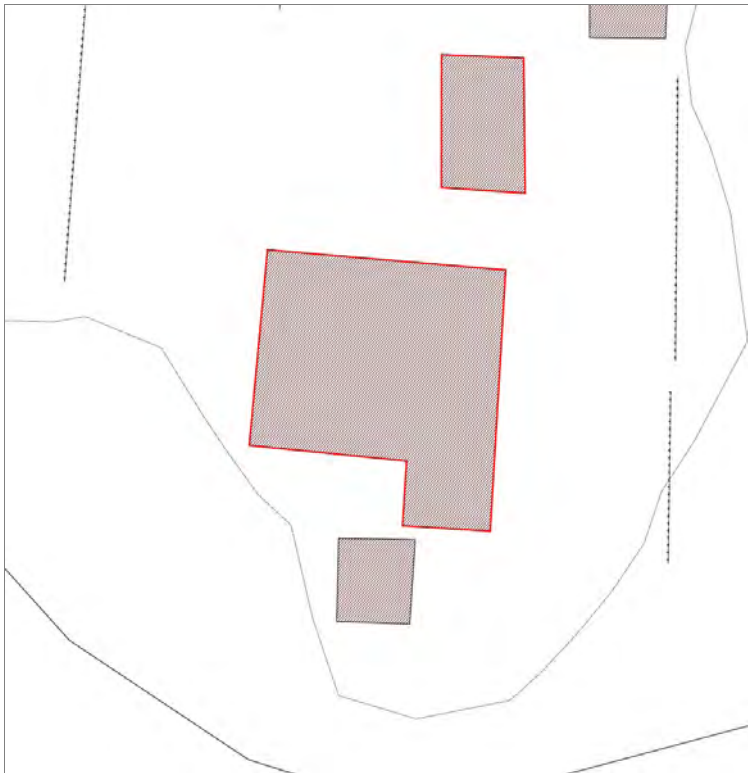
FOTO n° 52896 (edificio 40593)



Edifici associati alla Scheda:

ID 20606





Informazioni sulla Scheda

Informazioni sulla Scheda

- **Data rilevazione** 16/02/2020
- **Non rilevabile:** Non accessibile
- **Località** SANTA MARIA DEL GIUDICE
- **Denominazione** San Pantaleone

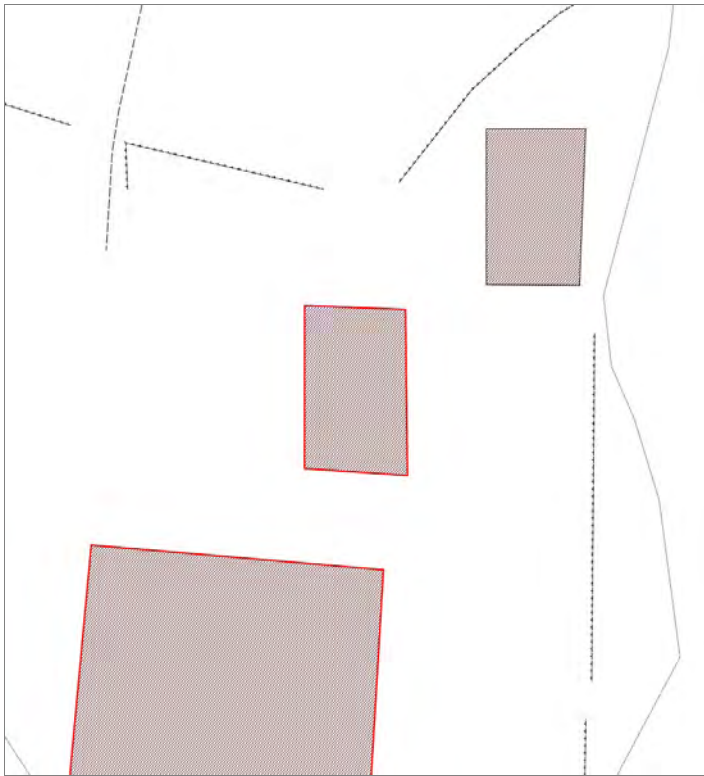
Informazioni sull'Edificio 20606

- **Usò prevalente:** non rilevabile

Edifici associati alla Scheda:

ID 15518





Informazioni sulla Scheda

Informazioni sulla Scheda

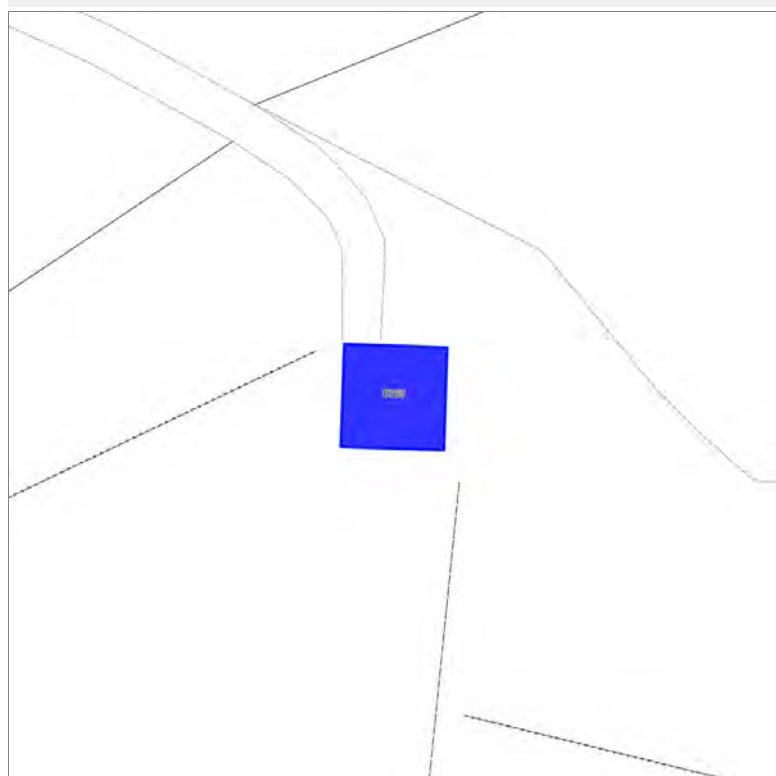
- **Data rilevazione** 16/02/2020
- **Non rilevabile:** Non accessibile
- **Località** SANTA MARIA DEL GIUDICE
- **Denominazione** San Pantaleone

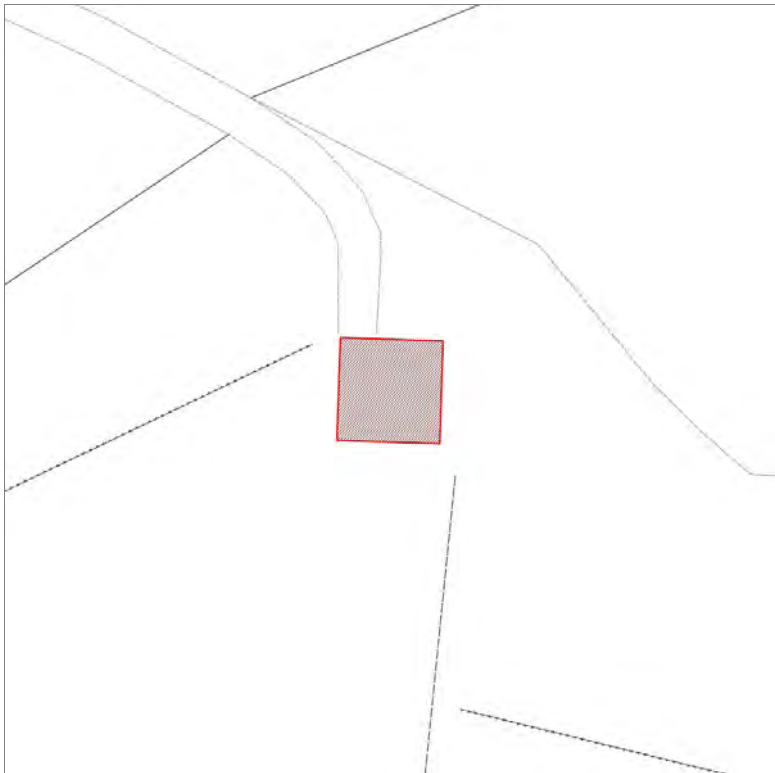
Informazioni sull'Edificio 15518

- **Usò prevalente:** non rilevabile

Edifici associati alla Scheda:

ID 6769





Informazioni sulla Scheda

Informazioni sulla Scheda

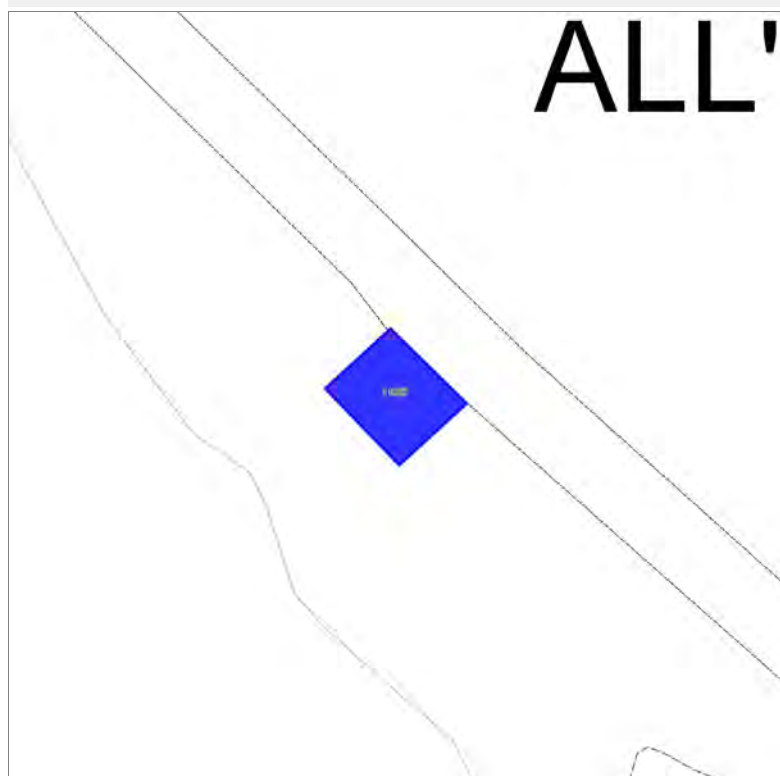
- **Data rilevazione** 16/02/2020
- **Non rilevabile:** Non accessibile
- **Località** SANTA MARIA DEL GIUDICE
- **Denominazione** San Pantaleone

Informazioni sull'Edificio 6769

- **Usò prevalente:** non rilevabile

Edifici associati alla Scheda:

ID 11887



ALL'



Informazioni sulla Scheda

Informazioni sulla Scheda

- **Data rilevazione** 16/02/2020
- **Non rilevabile:** Non accessibile
- **Località** SANTA MARIA DEL GIUDICE
- **Denominazione** All'uliveto

Informazioni sull'Edificio 11887

- **Usò prevalente:** non rilevabile

Edifici associati alla Scheda:

ID 36701





Informazioni sulla Scheda

Informazioni sulla Scheda

- **Data rilevazione** 16/02/2020
- **Non rilevabile:** Non accessibile
- **Località** SANTA MARIA DEL GIUDICE
- **Denominazione** A silvestro

Informazioni sull'Edificio 36701

- **Usò prevalente:** non rilevabile

Edifici associati alla Scheda:

ID 2201 | ID 10225





Informazioni sulla Scheda

Informazioni sulla Scheda

- **Data rilevazione** 16/02/2020
- **Non rilevabile:** Non accessibile
- **Località** SANTA MARIA DEL GIUDICE
- **Denominazione** A Mollese

Informazioni sull'Edificio 2201

- **Usò prevalente:** non rilevabile

Informazioni sull'Edificio 10225

- **Usò prevalente:** non rilevabile

Edifici associati alla Scheda:

ID 25787





Informazioni sulla Scheda

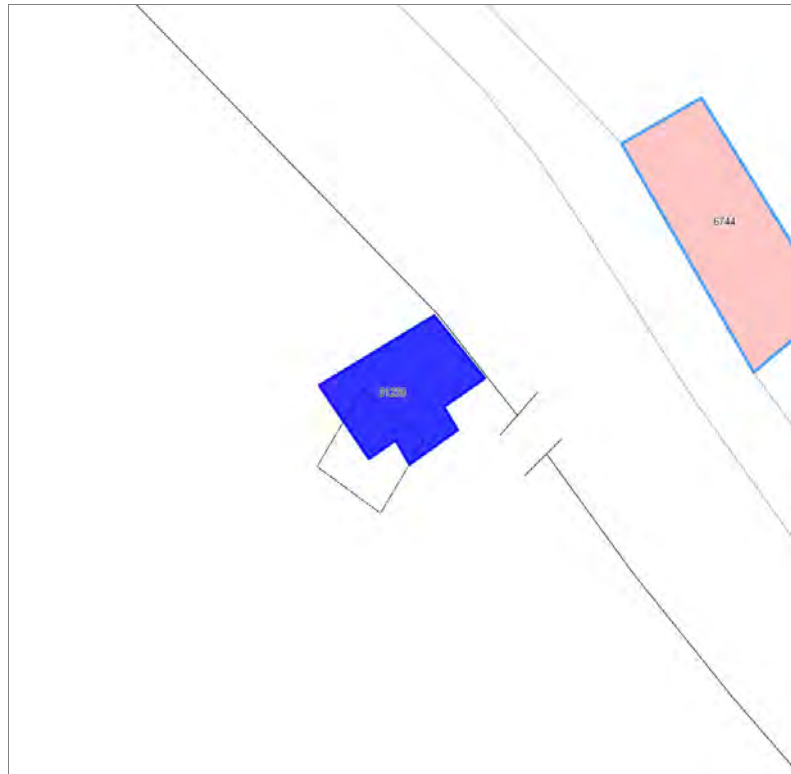
Informazioni sulla Scheda

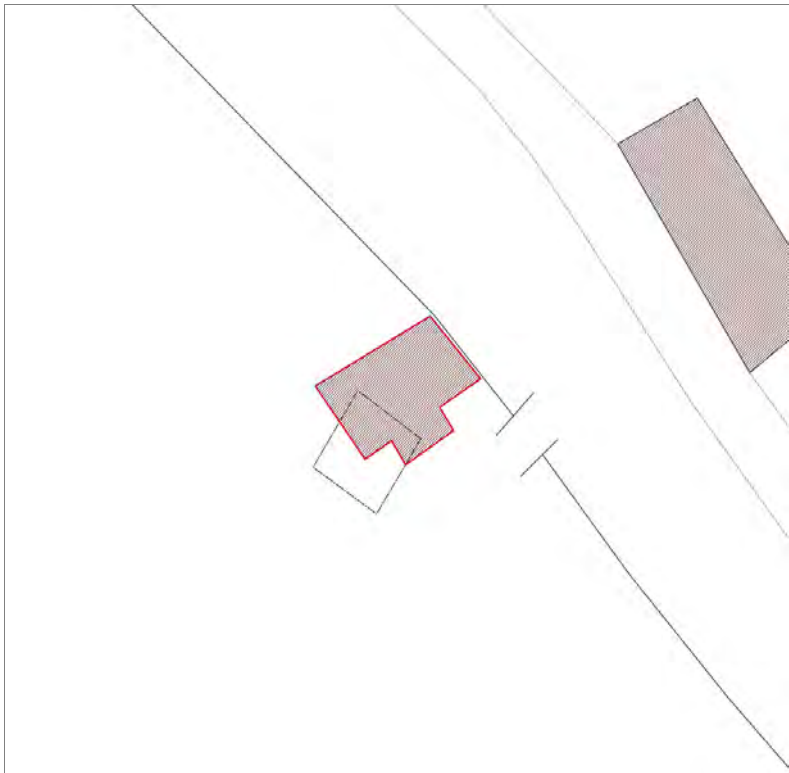
- **Data rilevazione** 16/02/2020
- **Non rilevabile:** Non accessibile
- **Località** SANTA MARIA DEL GIUDICE
- **Denominazione** A mollese

Informazioni sull'Edificio 25787

- **Usò prevalente:** non rilevabile

Edifici associati alla Scheda:
ID 31230





Informazioni sulla Scheda

Informazioni sulla Scheda

- **Data rilevazione** 16/02/2020
- **Non rilevabile:** Non accessibile
- **Località** SANTA MARIA DEL GIUDICE
- **Denominazione** Mulinaccio

Informazioni sull'Edificio 31230

- **Usò prevalente:** non rilevabile

Edifici associati alla Scheda:
ID 25761





Informazioni sulla Scheda

Informazioni sulla Scheda

- **Data rilevazione** 16/02/2020
- **Località** SANTA MARIA DEL GIUDICE
- **Denominazione** Plane del Mulinaccio

Informazioni sull'Edificio 25761

- **Usi prevalente:** non rilevabile
- **Usi presenti:** non rilevabile

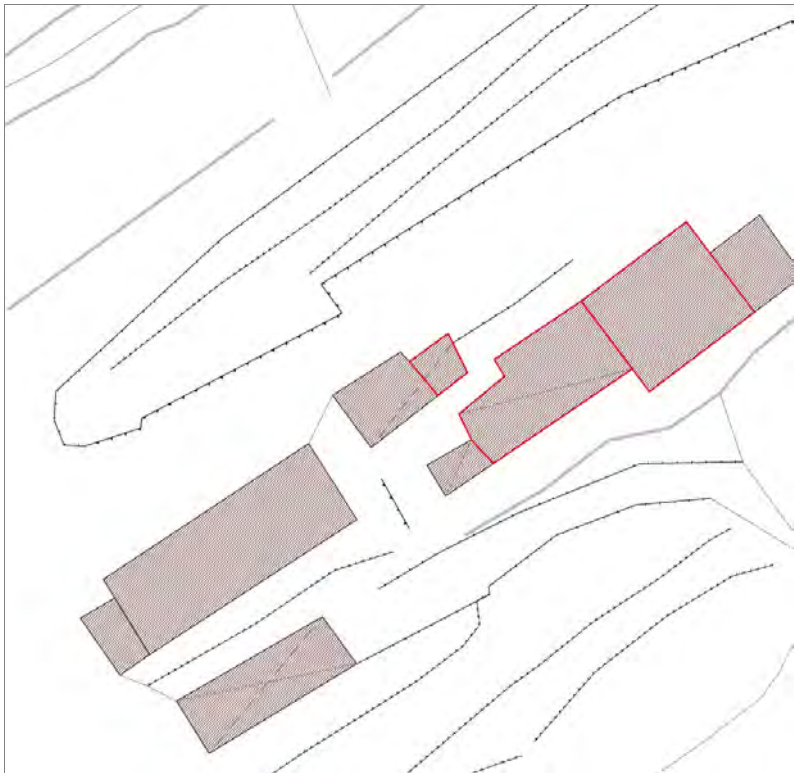
Edifici di impianto storico

- **Edifici di matrice rurale:** casa colonica isolata

Edifici associati alla Scheda:

ID 25760 ID 34005





Informazioni sulla Scheda

Informazioni sulla Scheda

- **Data rilevazione** 16/02/2020
- **Non rilevabile:** Non accessibile
- **Località** SANTA MARIA DEL GIUDICE
- **Denominazione** Piane del Mulinaccio

Informazioni sull'Edificio 25760

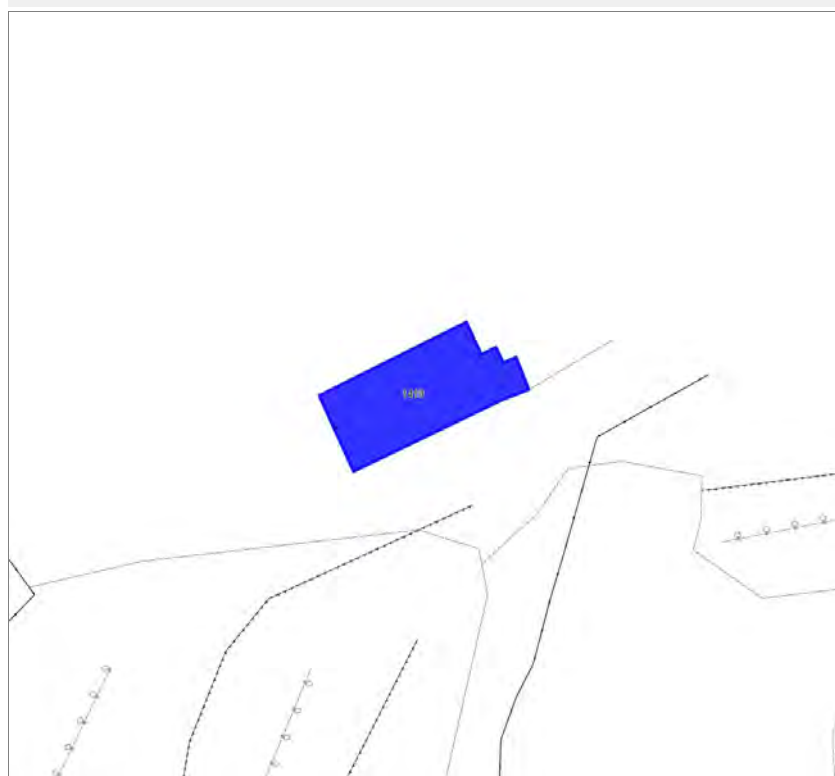
- **Usò prevalente:** non rilevabile

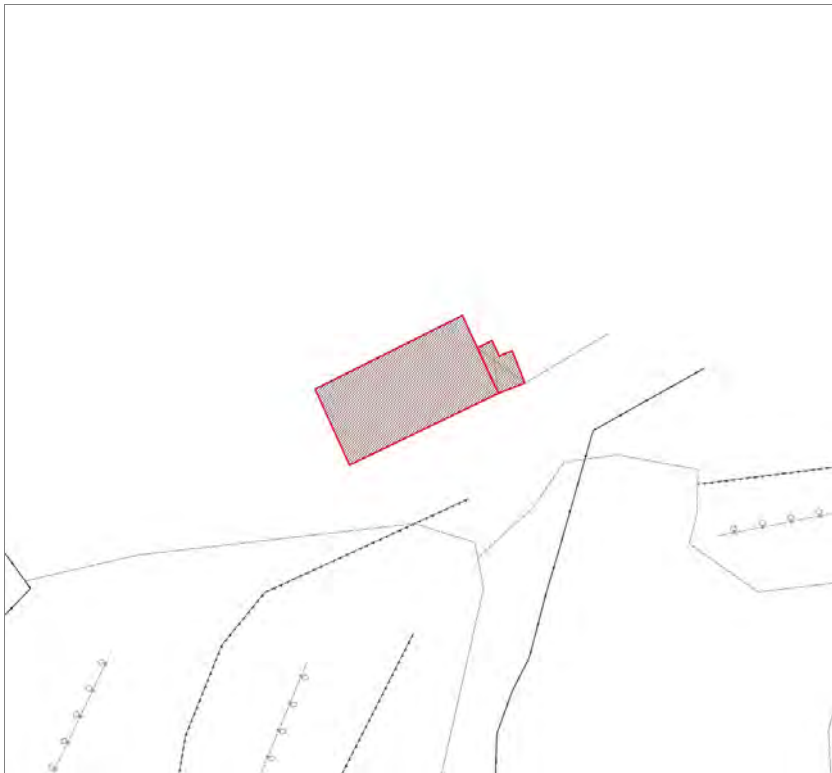
Informazioni sull'Edificio 34005

- **Usò prevalente:** non rilevabile

Edifici associati alla Scheda:

ID 1419





Informazioni sulla Scheda

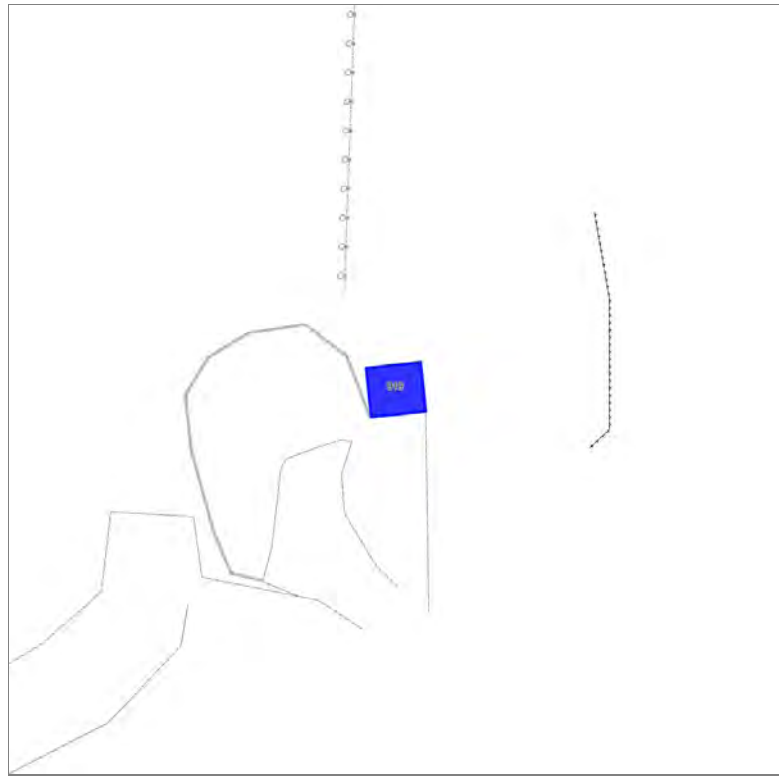
Informazioni sulla Scheda

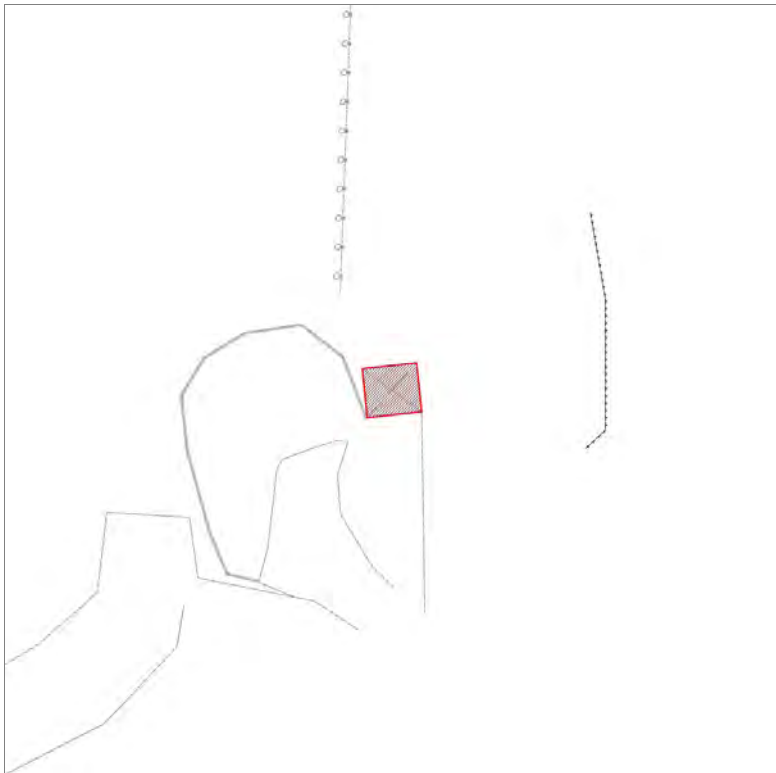
- **Data rilevazione** 17/02/2020
- **Non rilevabile:** Non accessibile
- **Località** SANTA MARIA DEL GIUDICE
- **Denominazione** Monte pisano

Informazioni sull'Edificio 1419

- **Usò prevalente:** non rilevabile

Edifici associati alla Scheda:
ID 919





Informazioni sulla Scheda

Informazioni sulla Scheda

- **Data rilevazione** 17/02/2020
- **Non rilevabile:** Non accessibile
- **Località** SANTA MARIA DEL GIUDICE
- **Denominazione** Via del Monte di Santa Maria del Giudice

Informazioni sull'Edificio 919

- **Usò prevalente:** non rilevabile

Edifici associati alla Scheda:
ID 36553





Informazioni sulla Scheda

Informazioni sulla Scheda

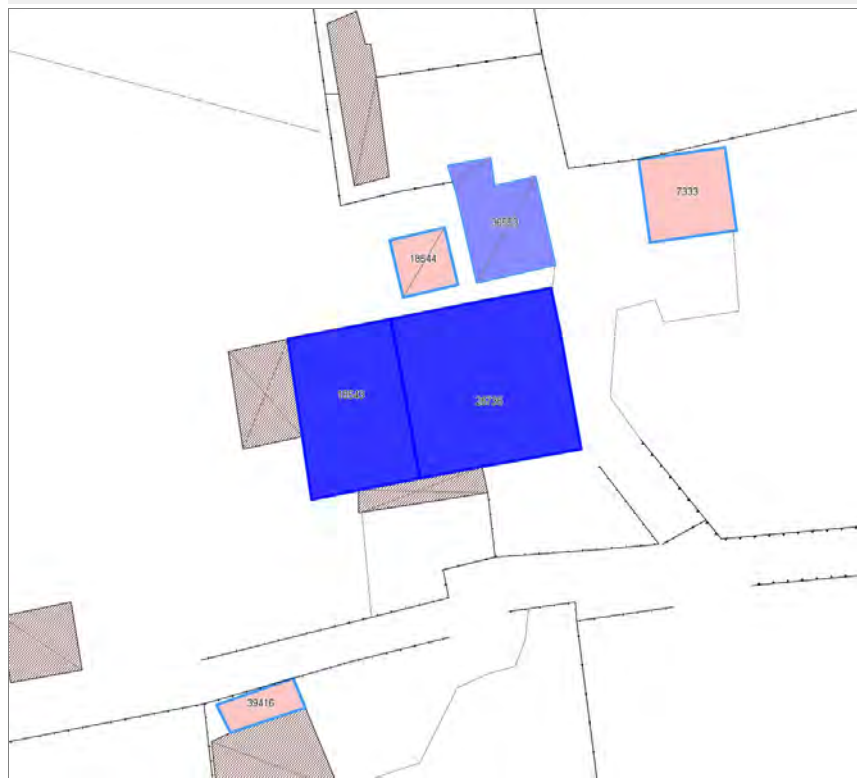
- **Data rilevazione** 17/02/2020
- **Non rilevabile:** Non accessibile
- **Località** SANTA MARIA DEL GIUDICE
- **Denominazione** via del cimitero di S.Maria del Giudice

Informazioni sull'Edificio 36553

- **Usò prevalente:** non rilevabile

Edifici associati alla Scheda:

ID 18543 ID 26736





Informazioni sulla Scheda

Informazioni sulla Scheda

- **Data rilevazione** 17/02/2020
- **Località** SANTA MARIA DEL GIUDICE
- **Denominazione** via del cimitero di S.Maria del Giudice

Informazioni sull'Edificio 18543

- **Usò prevalente:** non rilevabile
- **Usi presenti:** non rilevabile

Manufatti e altri edifici

- **Edifici con caratteri conformi all'edificato tradizionale e/o preesistente:** a carattere non specialistico (di base)

Informazioni sull'Edificio 26736

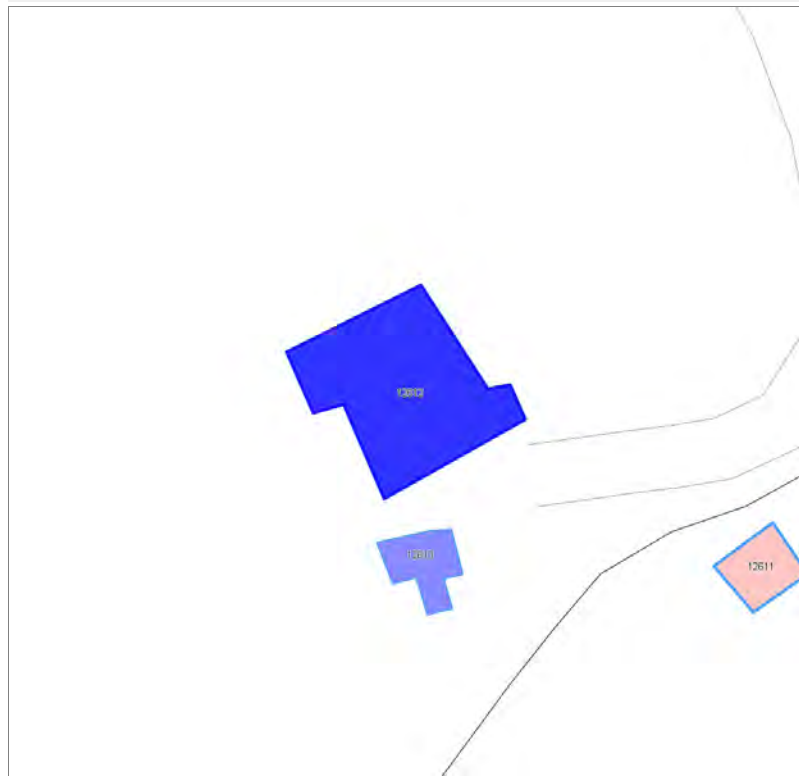
- **Usò prevalente:** non rilevabile
- **Usi presenti:** non rilevabile

Manufatti e altri edifici

- **Edifici con caratteri conformi all'edificato tradizionale e/o preesistente:** a carattere non specialistico (di base)

Edifici associati alla Scheda:

ID 12612





Informazioni sulla Scheda

Informazioni sulla Scheda

- **Data rilevazione** 17/02/2020
- **Località** SANTA MARIA DEL GIUDICE
- **Denominazione** Querceto

Informazioni sull'Edificio 12612

- **Usi prevalenti:** non rilevabile
- **Usi presenti:** non rilevabile

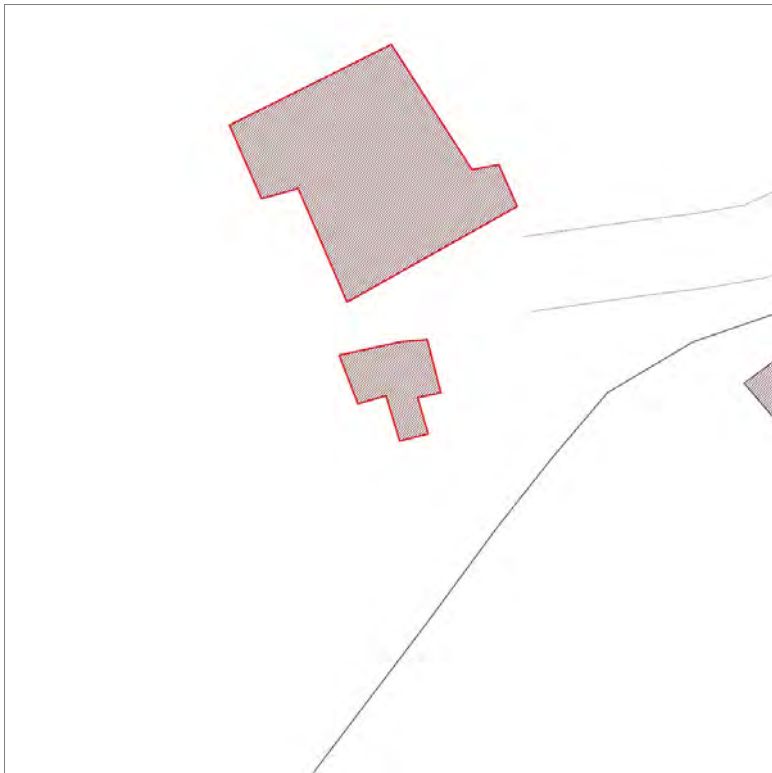
Edifici di impianto storico

- **Edifici di matrice rurale:** casa padronale

Edifici associati alla Scheda:

ID 12613





Informazioni sulla Scheda

Informazioni sulla Scheda

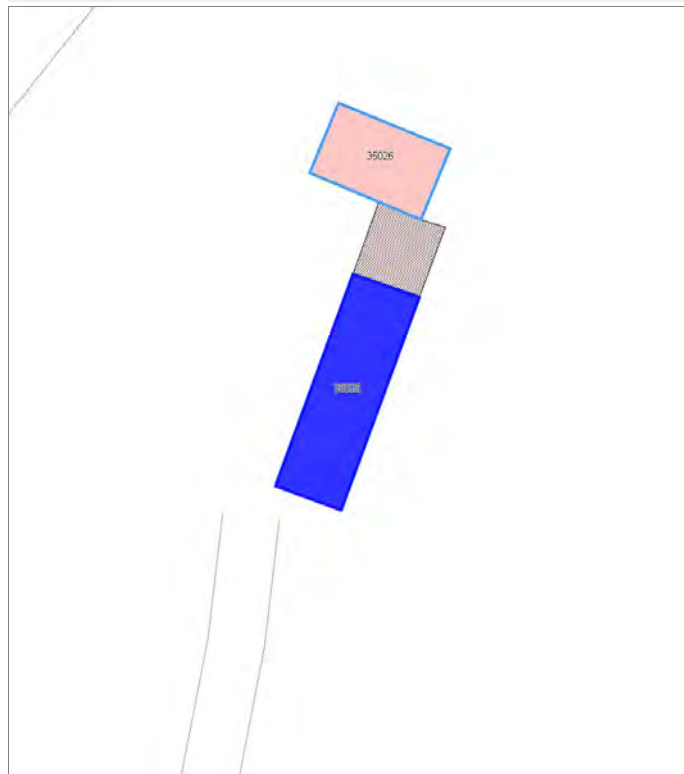
- **Data rilevazione** 17/02/2020
- **Non rilevabile:** Non accessibile
- **Località** SANTA MARIA DEL GIUDICE
- **Denominazione** Querceto

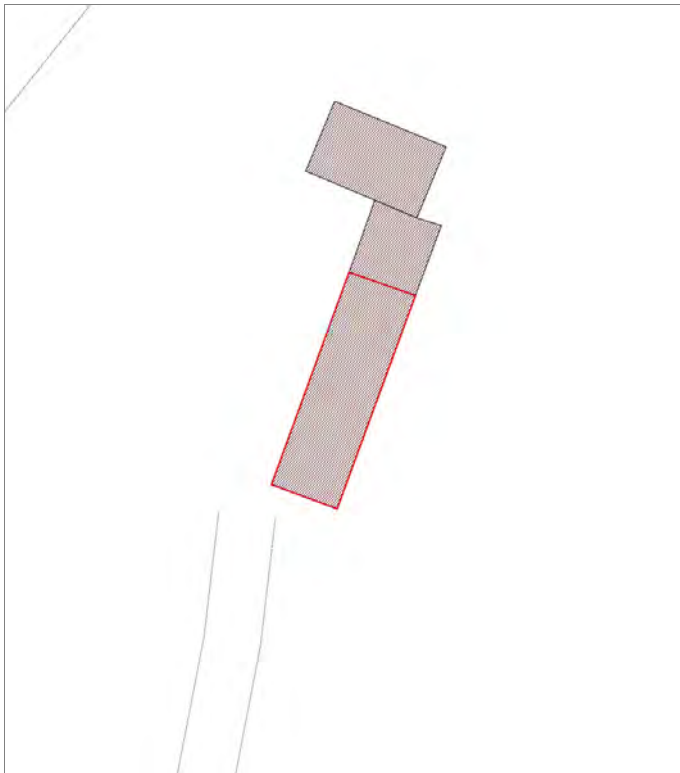
Informazioni sull'Edificio 12613

- **Usò prevalente:** non rilevabile

Edifici associati alla Scheda:

ID 35025





Informazioni sulla Scheda

Informazioni sulla Scheda

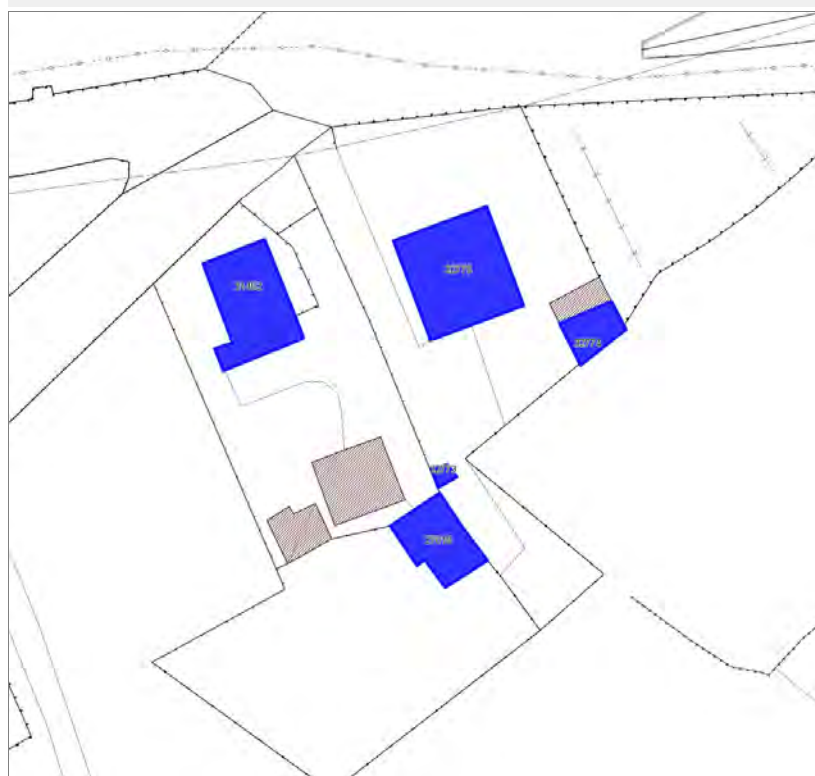
- **Data rilevazione** 17/02/2020
- **Non rilevabile:** Non accessibile
- **Località** SANTA MARIA DEL GIUDICE
- **Denominazione** Pianella

Informazioni sull'Edificio 35025

- **Usò prevalente:** non rilevabile

Edifici associati alla Scheda:

ID 27016 | ID 31462 | ID 32773 | ID 32774 | ID 32775





Informazioni sulla Scheda

Informazioni sulla Scheda

- **Data rilevazione** 17/02/2020
- **Località** SANTA MARIA DEL GIUDICE
- **Denominazione** via della Pieve vecchia

Informazioni sull'Edificio 27016

- **Usi prevalenti:** accessorio
- **Usi presenti:** accessorio

Edifici di impianto storico

- **Edifici di matrice rurale:** fienili, stalle, manufatti di rimessaggio, ecc.

Informazioni sull'Edificio 31462

- **Usi prevalenti:** residenziale
- **Usi presenti:** residenziale permanente
- **Numero alloggi:** 2

Edifici di impianto storico

- **Edifici con tipologie edilizie di base:** edifici con preminenza dei caratteri "in linea"

Informazioni sull'Edificio 32773

- **Usi prevalenti:** non rilevabile

Informazioni sull'Edificio 32774

- **Usi prevalenti:** accessorio
- **Usi presenti:** accessorio

Manufatti e altri edifici

- **Accessori:** ripostigli, rimessaggi, box

Informazioni sull'Edificio 32775

- **Usi prevalenti:** residenziale
- **Usi presenti:** residenziale permanente
- **Numero alloggi:** 1

Edifici di impianto storico

- **Edifici con tipologie edilizie non di base:** villini

Rilievi fotografici

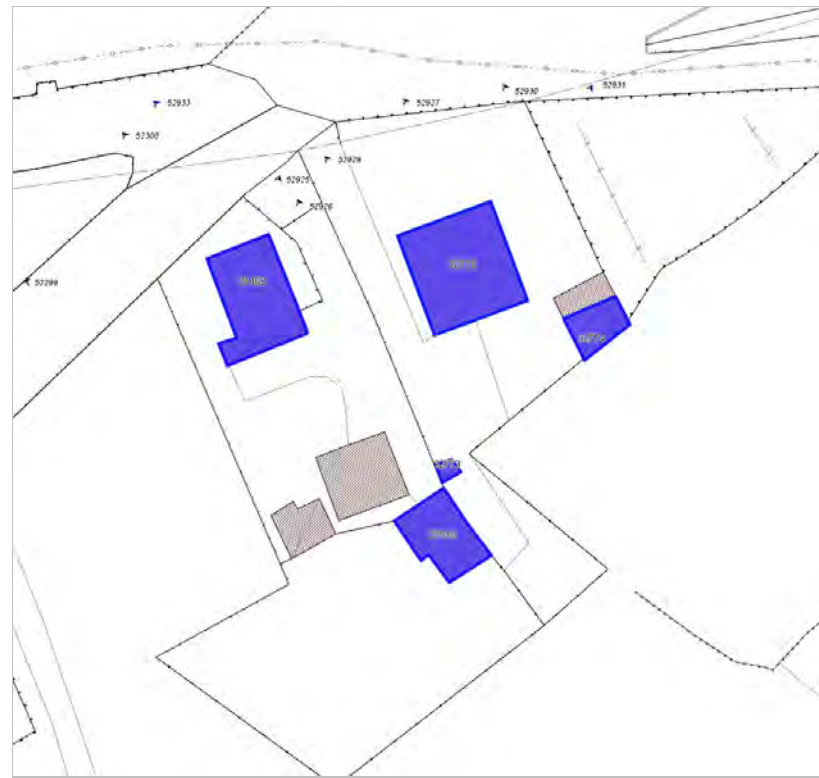


FOTO n° 52933 (scheda)



FOTO n° 52931 (scheda)



FOTO n° 52926 (edificio 27016)



FOTO n° 52299 (edificio 31462)



FOTO n° 52300 (edificio 31462)



FOTO n° 52925 (edificio 31462)



FOTO n° 52930 (edificio 32774)




FOTO n° 52927 (edificio 32775)



FOTO n° 52928 (edificio 32775)



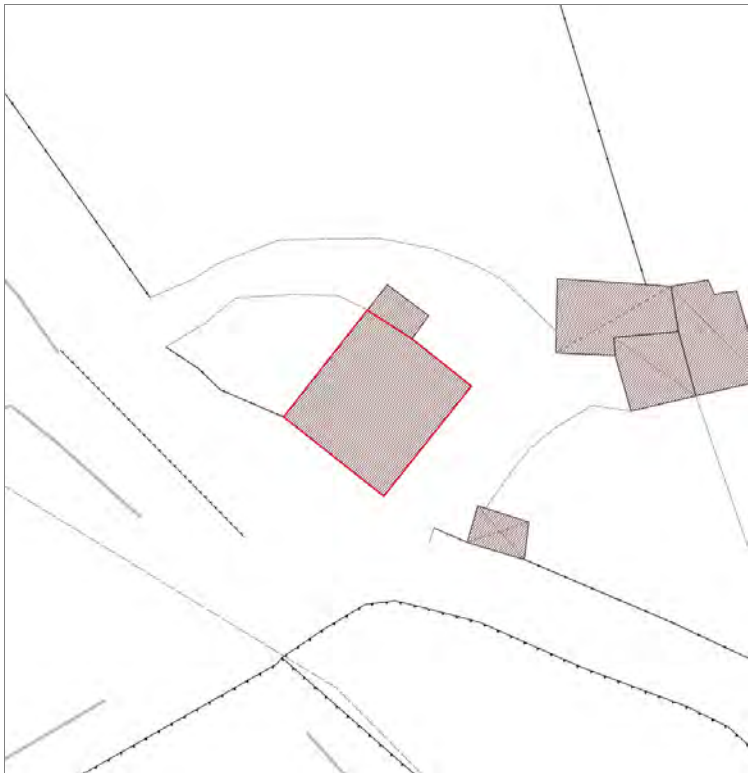
FOTO n° 52929 (edificio 32775)



Edifici associati alla Scheda:

ID 8762





Informazioni sulla Scheda

Informazioni sulla Scheda

- **Data rilevazione** 17/02/2020
- **Località** SANTA MARIA DEL GIUDICE
- **Denominazione** via di San Pantaleone

Informazioni sull'Edificio 8762

- **Usi prevalenti:** residenziale
- **Usi presenti:** residenziale permanente

Edifici di impianto storico

- **Edifici con tipologie edilizie di base:** edifici con preminenza dei caratteri "in linea"



FOTO n° 52936 (scheda)



FOTO n° 52937 (scheda)



FOTO n° 52934 (edificio 8762)



FOTO n° 52935 (edificio 8762)



Edifici associati alla Scheda:

ID 20892





Informazioni sulla Scheda

Informazioni sulla Scheda

- **Data rilevazione** 17/02/2020
- **Non rilevabile:** non accessibile
- **Località** SANTA MARIA DEL GIUDICE
- **Denominazione** Monte Albano

Informazioni sull'Edificio 20892

- **Usò prevalente:** non rilevabile

Edifici associati alla Scheda:

ID 4089





Informazioni sulla Scheda

Informazioni sulla Scheda

- **Data rilevazione** 17/02/2020
- **Non rilevabile:** Non accessibile
- **Località** SANTA MARIA DEL GIUDICE
- **Denominazione** Monte Albano

Informazioni sull'Edificio 4089

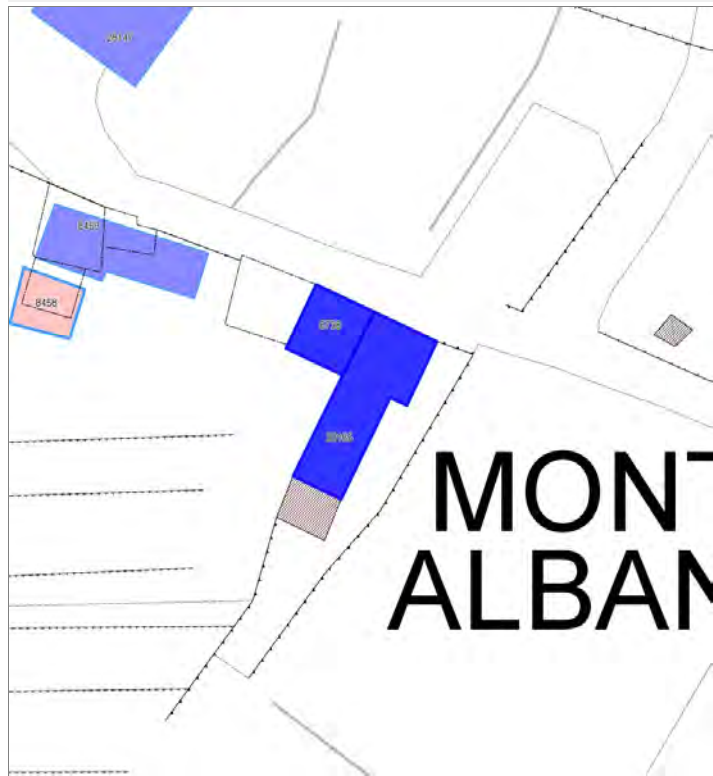
- **Usò prevalente:** non rilevabile

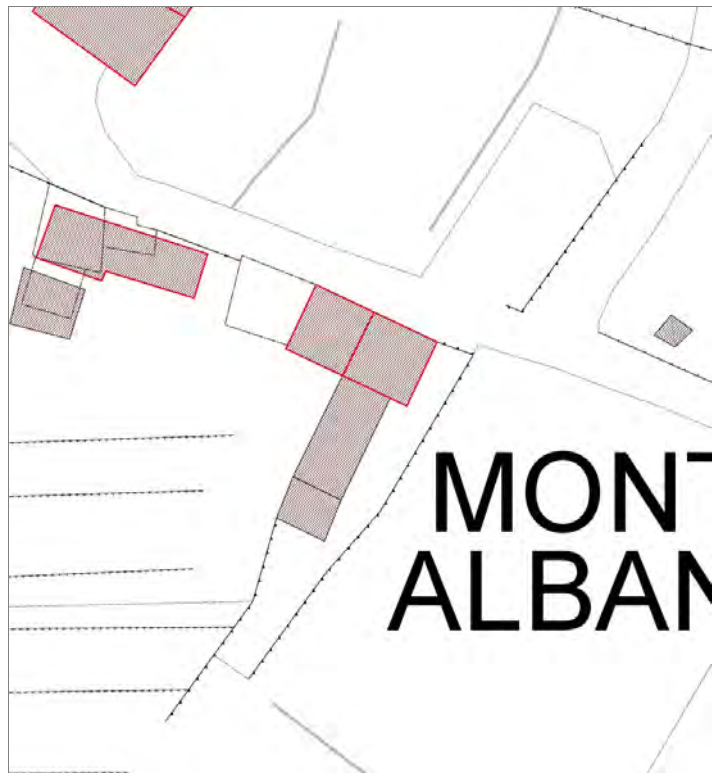
Manufatti e altri edifici

- **Accessori:** ripostigli, rimessaggi, box

Edifici associati alla Scheda:

ID 6738 | ID 30165





Informazioni sulla Scheda

Informazioni sulla Scheda

- **Data rilevazione** 17/02/2020
- **Località** SANTA MARIA DEL GIUDICE
- **Denominazione** Monte Albano

Informazioni sull'Edificio 6738

- **Usò prevalente:** non in uso
- **Usi presenti:** non in uso

Edifici di impianto storico

- **Edifici con tipologie edilizie di base:** edilizia con tipologia incerta ottenuta per trasformazioni di edifici più antichi

Informazioni sull'Edificio 30165

- **Usò prevalente:** residenziale
- **Usi presenti:** residenziale permanente
- **Numero alloggi:** 1

Edifici di impianto storico

- **Edifici con tipologie edilizie di base:** edilizia con tipologia incerta ottenuta per trasformazioni di edifici più antichi

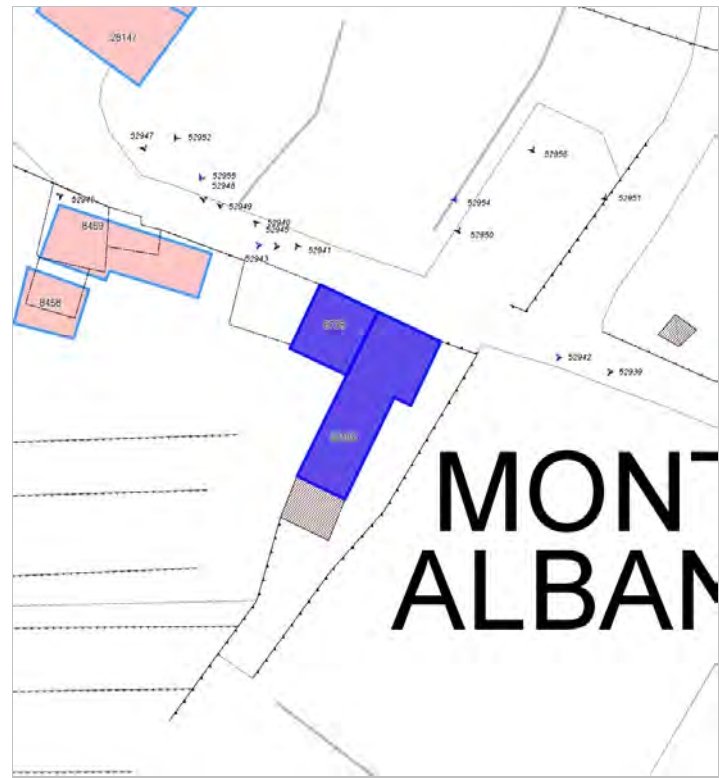


FOTO n° 52942 (scheda)



FOTO n° 52957 (scheda)



FOTO n° 52940 (edificio 6738)



FOTO n° 52941 (edificio 6738)




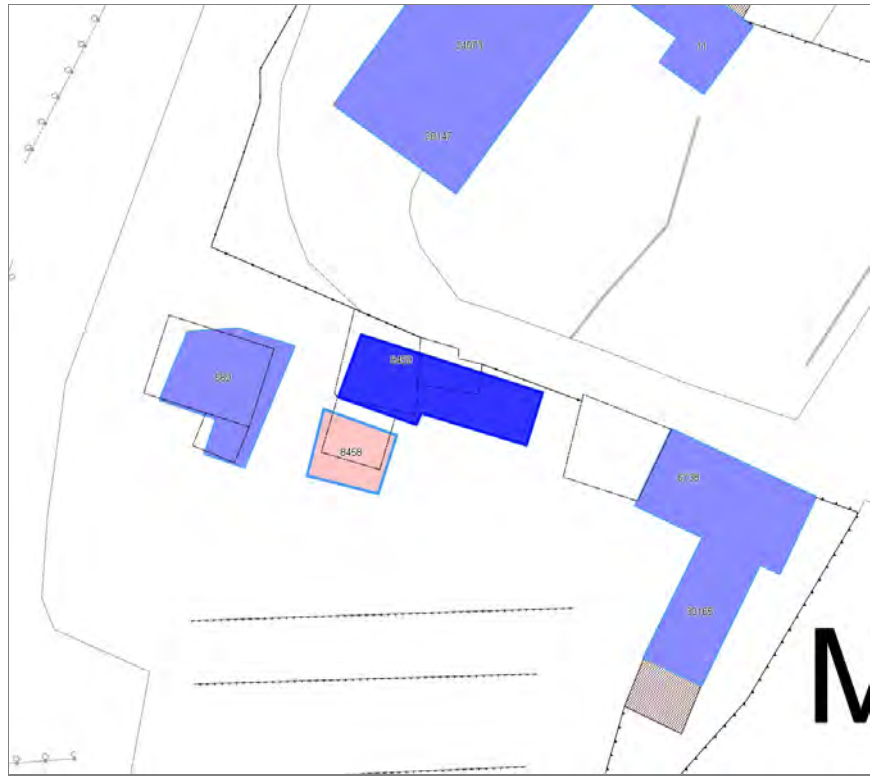
FOTO n° 52938 (edificio 30165)



FOTO n° 52939 (edificio 30165)



Edifici associati alla Scheda:
ID 8459





Informazioni sulla Scheda

Informazioni sulla Scheda

- **Data rilevazione** 17/02/2020
- **Località** SANTA MARIA DEL GIUDICE
- **Denominazione** Monte Albano

Informazioni sull'Edificio 8459

- **Usò prevalente:** non in uso
- **Usi presenti:** non in uso

Edifici di impianto storico

- **Altri edifici:** rudere

Rilievi fotografici



FOTO n° 52945 (scheda)



FOTO n° 52943 (edificio 8459)



Edifici associati alla Scheda:

ID 589





Informazioni sulla Scheda

Informazioni sulla Scheda

- **Data rilevazione** 17/02/2020
- **Località** SANTA MARIA DEL GIUDICE
- **Denominazione** Monte Albano

Informazioni sull'Edificio 589

- **Usi prevalenti:** non in uso
- **Usi presenti:** non in uso

Edifici di impianto storico

- **Altri edifici:** rudere

FOTO n° 52946 (edificio 589)



Edifici associati alla Scheda:

ID 11 | ID 18469 | ID 24073 | ID 27464 | ID 28147 | ID 31468 | ID 41182





Informazioni sulla Scheda

Informazioni sulla Scheda

- **Data rilevazione** 17/02/2020
- **Località** SANTA MARIA DEL GIUDICE
- **Denominazione** Monte Albano

Informazioni sull'Edificio 11

- **Usi prevalenti:** non in uso
- **Usi presenti:** non in uso

Edifici di impianto storico

- **Edifici con tipologie edilizie di base:** edifici con preminenza dei caratteri "in schiera"

Informazioni sull'Edificio 18469

- **Usi prevalenti:** non rilevabile

Informazioni sull'Edificio 24073

- **Usi prevalenti:** residenziale
- **Usi presenti:** residenziale permanente

Edifici di impianto storico

- **Edifici con tipologie edilizie di base:** edifici con preminenza dei caratteri "in schiera"

Informazioni sull'Edificio 27464

- **Usi prevalenti:** non in uso
- **Usi presenti:** non in uso

Edifici di impianto storico

- **Edifici con tipologie edilizie di base:** edifici con preminenza dei caratteri "in schiera"

Informazioni sull'Edificio 28147

- **Usi prevalenti:** residenziale
- **Usi presenti:** residenziale permanente
- **Numero alloggi:** 1

Edifici di impianto storico

- **Edifici con tipologie edilizie di base:** edifici con preminenza dei caratteri "in schiera"

Informazioni sull'Edificio 31468

- **Usi prevalenti:** residenziale
- **Usi presenti:** residenziale permanente

Edifici di impianto storico

- **Edifici di matrice rurale:** fienili, stalle, manufatti di rimessaggio, ecc.

Informazioni sull'Edificio 41182

- **Usi prevalenti:** non in uso

- **Usi presenti:** non in uso

Edifici di impianto storico

- **Edifici con tipologie edilizie di base:** edifici con preminenza dei caratteri "in schiera"

Rilievi fotografici



FOTO n° 52954 (scheda)



FOTO n° 52955 (scheda)



FOTO n° 52951 (edificio 11)



FOTO n° 52952 (edificio 11)



FOTO n° 52948 (edificio 24073)



FOTO n° 52949 (edificio 27464)



FOTO n° 52947 (edificio 28147)



FOTO n° 52956 (edificio 31468)



FOTO n° 52950 (edificio 41182)



Edifici associati alla Scheda:

ID 3526





Informazioni sulla Scheda

Informazioni sulla Scheda

- **Data rilevazione** 18/02/2020
- **Località** SANTA MARIA DEL GIUDICE
- **Denominazione** Al Frontale

Informazioni sull'Edificio 3526

- **Usi prevalenti:** residenziale
- **Usi presenti:** residenziale permanente

Edifici di impianto storico

- **Edifici di matrice rurale:** casa colonica isolata

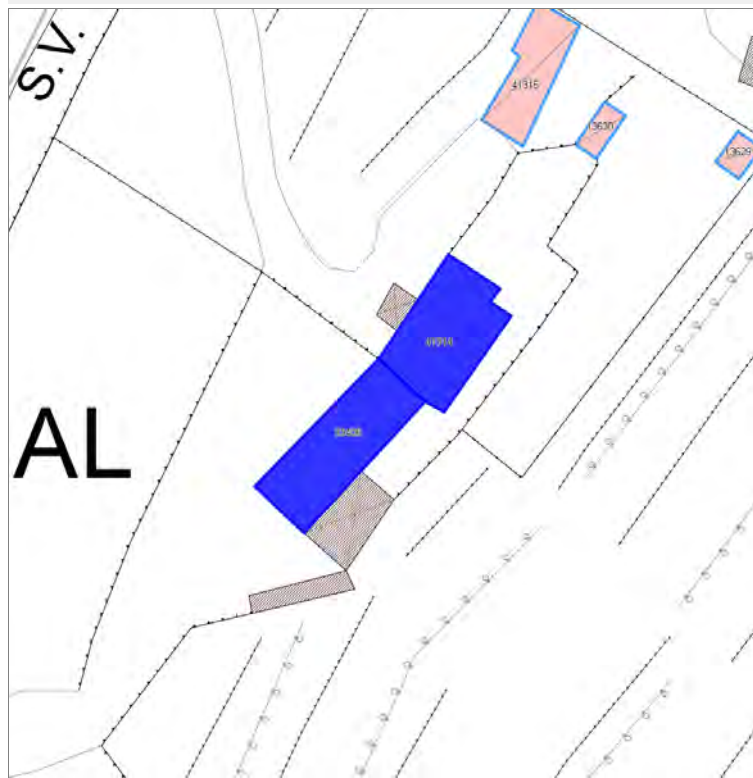


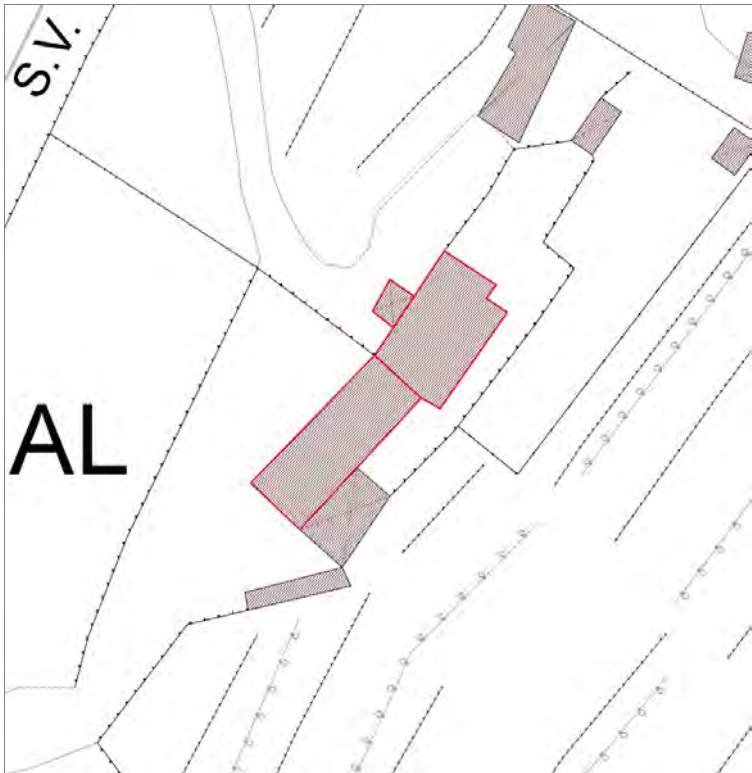
FOTO n° 52998 (edificio 3526)



Edifici associati alla Scheda:

ID 33406 ID 41314





Informazioni sulla Scheda

Informazioni sulla Scheda

- Data rilevazione 18/02/2020
- Località SANTA MARIA DEL GIUDICE
- Denominazione Al Frontale

Informazioni sull'Edificio 33406

- **Usi prevalente:** residenziale
- **Usi presenti:** residenziale permanente

Edifici di impianto storico

- **Edifici di matrice rurale:** casa colonica isolata

Informazioni sull'Edificio 41314

- **Usi prevalente:** residenziale
- **Usi presenti:** residenziale permanente

Edifici di impianto storico

- **Edifici di matrice rurale:** casa colonica isolata



FOTO n° 53005 (edificio 33406)



FOTO n° 53004 (edificio 41314)



Edifici associati alla Scheda:

ID 23468





Informazioni sulla Scheda

Informazioni sulla Scheda

- **Data rilevazione** 18/02/2020
- **Località** SANTA MARIA DEL GIUDICE
- **Denominazione** Al Frontale

Informazioni sull'Edificio 23468

- **Uso prevalente:** residenziale
- **Usi presenti:** residenziale saltuario
- **Numero alloggi:** 1

Edifici di impianto storico

- **Edifici di matrice rurale:** casa colonica isolata



FOTO n° 53008 (scheda)



FOTO n° 53006 (edificio 23468)



FOTO n° 53007 (edificio 23468)



Edifici associati alla Scheda:
ID 28361





Informazioni sulla Scheda

Informazioni sulla Scheda

- **Data rilevazione** 18/02/2020
- **Località** SANTA MARIA DEL GIUDICE
- **Denominazione** Mulinaccio

Informazioni sull'Edificio 28361

- **Usi prevalenti:** non in uso
- **Usi presenti:** accessorio

Edifici di impianto storico

- **Edifici di matrice rurale:** fienili, stalle, manufatti di rimessaggio, ecc.



FOTO n° 53011 (scheda)



FOTO n° 53009 (edificio 28361)



FOTO n° 53010 (edificio 28361)



Edifici associati alla Scheda:

ID 2885 | ID 21346





Informazioni sulla Scheda

Informazioni sulla Scheda

- **Data rilevazione** 18/02/2020
- **Località** SANTA MARIA DEL GIUDICE
- **Denominazione** via di San Pantaleone

Informazioni sull'Edificio 2885

- **Uso prevalente:** non rilevabile

Informazioni sull'Edificio 21346

- **Uso prevalente:** residenziale
- **Usi presenti:** residenziale permanente

Edifici di impianto storico

- **Edifici di matrice rurale:** casa colonica isolata

Rilievi fotografici



FOTO n° 53027 (scheda)



FOTO n° 53028 (scheda)



FOTO n° 53016 (edificio 21346)



FOTO n° 53017 (edificio 21346)



Edifici associati alla Scheda:

ID 15861





Informazioni sulla Scheda

Informazioni sulla Scheda

- **Data rilevazione** 18/02/2020
- **Località** SANTA MARIA DEL GIUDICE
- **Denominazione** via di San Pantaleone

Informazioni sull'Edificio 15861

- **Usi prevalenti:** accessorio
- **Usi presenti:** accessorio

Edifici di impianto storico

- **Edifici di matrice rurale:** fienili, stalle, manufatti di rimessaggio, ecc.

Rilievi fotografici

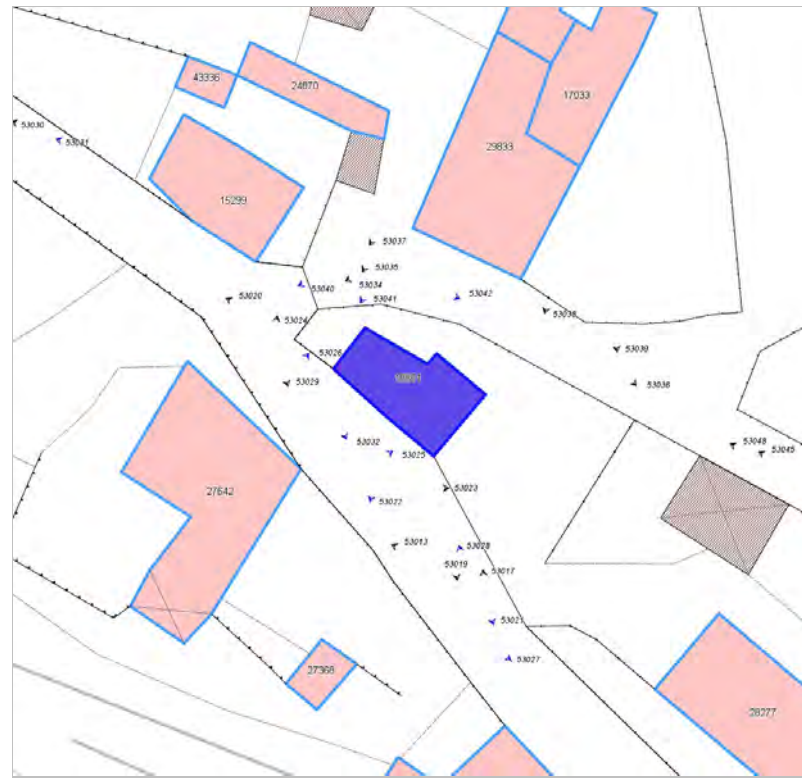


FOTO n° 53021 (scheda)



FOTO n° 53022 (scheda)



FOTO n° 53019 (edificio 15861)



FOTO n° 53020 (edificio 15861)



Edifici associati alla Scheda:

ID 27642





Informazioni sulla Scheda

Informazioni sulla Scheda

- **Data rilevazione** 18/02/2020
- **Località** SANTA MARIA DEL GIUDICE
- **Denominazione** via di San Pantaleone

Informazioni sull'Edificio 27642

- **Usi prevalenti:** residenziale
- **Usi presenti:** residenziale permanente

Edifici di impianto storico

- **Edifici di matrice rurale:** casa padronale

Rilievi fotografici



FOTO n° 53025 (scheda)



FOTO n° 53026 (scheda)



FOTO n° 53023 (edificio 27642)




FOTO n° 53024 (edificio 27642)



Edifici associati alla Scheda:

ID 27368





Informazioni sulla Scheda

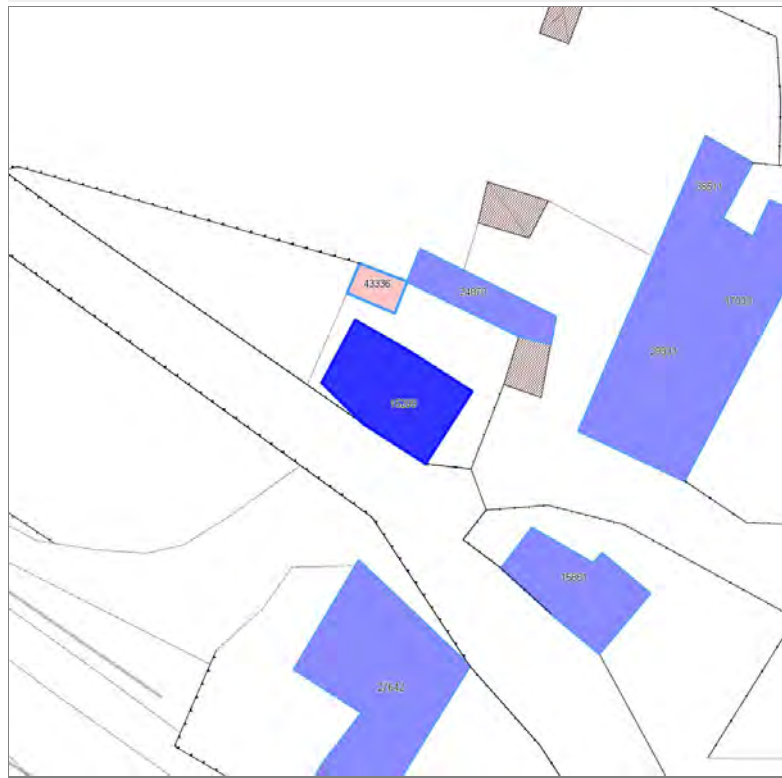
Informazioni sulla Scheda

- **Data rilevazione** 18/02/2020
- **Non rilevabile:** non accessibile
- **Località** SANTA MARIA DEL GIUDICE
- **Denominazione** via di San Pantaleone

Informazioni sull'Edificio 27368

- **Usò prevalente:** non rilevabile

Edifici associati alla Scheda:
ID 15299





Informazioni sulla Scheda

Informazioni sulla Scheda

- **Data rilevazione** 18/02/2020
- **Località** SANTA MARIA DEL GIUDICE
- **Denominazione** via di San Pantaleone

Informazioni sull'Edificio 15299

- **Usò prevalente:** residenziale
- **Usi presenti:** residenziale permanente
- **Numero alloggi:** 1

Edifici di impianto storico

- **Edifici di matrice rurale:** fienili, stalle, manufatti di rimessaggio, ecc.

Rilievi fotografici



FOTO n° 53031 (scheda)



FOTO n° 53032 (scheda)



FOTO n° 53042 (scheda)



FOTO n° 53029 (edificio 15299)

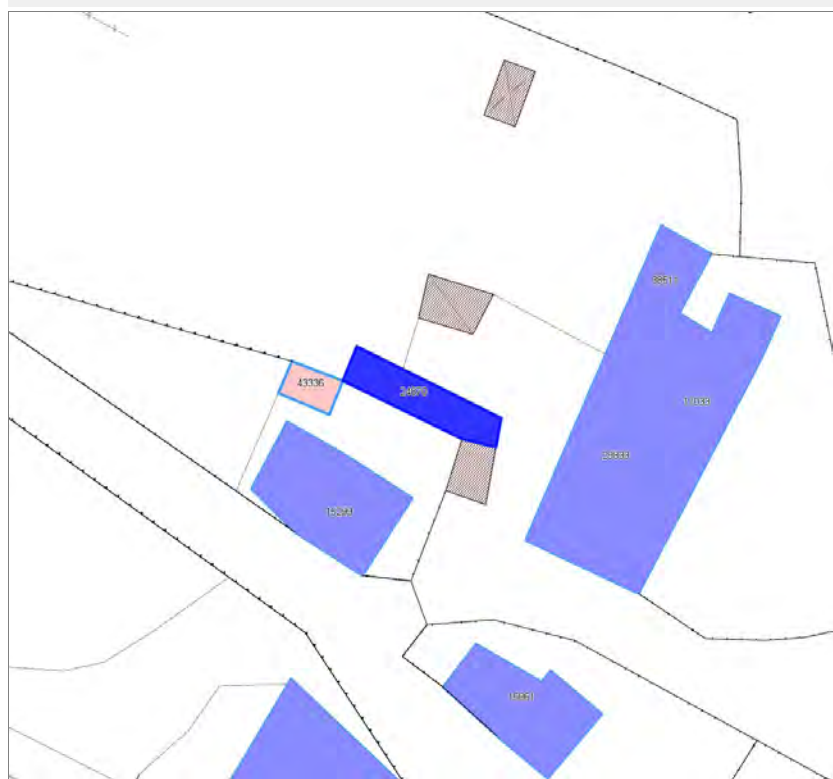


FOTO n° 53030 (edificio 15299)



Edifici associati alla Scheda:

ID 24870





Informazioni sulla Scheda

Informazioni sulla Scheda

- **Data rilevazione** 18/02/2020
- **Non rilevabile:** non accessibile
- **Località** SANTA MARIA DEL GIUDICE
- **Denominazione** via di San Pantaleone

Informazioni sull'Edificio 24870

- **Usò prevalente:** non rilevabile

Edifici associati alla Scheda:

ID 17033 ID 29833 ID 38511





Informazioni sulla Scheda

Informazioni sulla Scheda

- **Data rilevazione** 18/02/2020
- **Località** SANTA MARIA DEL GIUDICE
- **Denominazione** via di San Pantaleone

Informazioni sull'Edificio 17033

- **Usi prevalente:** residenziale
- **Usi presenti:** residenziale permanente

Edifici di impianto storico

- **Edifici con tipologie edilizie di base:** edifici con preminenza dei caratteri "in schiera"

Informazioni sull'Edificio 29833

- **Usi prevalente:** residenziale
- **Usi presenti:** residenziale permanente

Edifici di impianto storico

- **Edifici con tipologie edilizie di base:** edifici con preminenza dei caratteri "in schiera"

Informazioni sull'Edificio 38511

- **Usi prevalente:** residenziale
- **Usi presenti:** residenziale permanente

Edifici di impianto storico

- **Edifici con tipologie edilizie di base:** edifici con preminenza dei caratteri "in schiera"

Rilievi fotografici

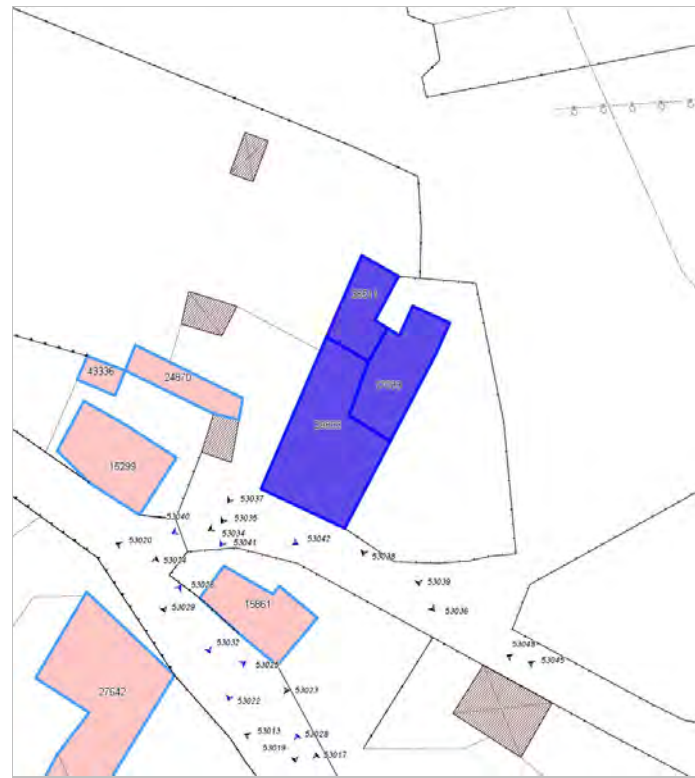


FOTO n° 53040 (scheda)



FOTO n° 53041 (scheda)



FOTO n° 53038 (edificio 17033)



FOTO n° 53039 (edificio 17033)



FOTO n° 53034 (edificio 29833)



FOTO n° 53035 (edificio 29833)



FOTO n° 53036 (edificio 29833)



FOTO n° 53037 (edificio 38511)



Edifici associati alla Scheda:

ID 35016





Informazioni sulla Scheda

Informazioni sulla Scheda

- **Data rilevazione** 18/02/2020
- **Località** SANTA MARIA DEL GIUDICE
- **Denominazione** via di San Pantaleone

Informazioni sull'Edificio 35016

- **Usi prevalente:** residenziale
- **Usi presenti:** residenziale permanente

Edifici di impianto storico

- **Edifici di matrice rurale:** casa colonica isolata



FOTO n° 53044 (scheda)



FOTO n° 53043 (edificio 35016)



Edifici associati alla Scheda:

ID 36581





Informazioni sulla Scheda

Informazioni sulla Scheda

- **Data rilevazione** 18/02/2020
- **Località** SANTA MARIA DEL GIUDICE
- **Denominazione** Poderino

Informazioni sull'Edificio 36581

- **Usi prevalenti:** non rilevabile
- **Usi presenti:** non rilevabile

Edifici di impianto storico

- **Edifici di matrice rurale:** casa padronale

Edifici associati alla Scheda:

ID 34129





Informazioni sulla Scheda

Informazioni sulla Scheda

- **Data rilevazione** 18/02/2020
- **Località** SANTA MARIA DEL GIUDICE
- **Denominazione** Poderino

Informazioni sull'Edificio 34129

- **Usò prevalente:** non rilevabile

Edifici di impianto storico

- **Edifici di matrice rurale:** casa colonica isolata

Edifici associati alla Scheda:
ID 24033 | ID 31681 | ID 37856





Informazioni sulla Scheda

Informazioni sulla Scheda

- **Data rilevazione** 18/02/2020
- **Località** SANTA MARIA DEL GIUDICE
- **Denominazione** via di San Pantaleone

Informazioni sull'Edificio 24033

- **Uso prevalente:** residenziale
- **Usi presenti:** residenziale permanente

Edifici di impianto storico

- **Edifici con tipologie edilizie di base:** edifici con preminenza dei caratteri "in schiera"

Informazioni sull'Edificio 31681

- **Uso prevalente:** non rilevabile
- **Usi presenti:** non rilevabile

Edifici di impianto storico

- **Edifici con tipologie edilizie di base:** edifici con preminenza dei caratteri "in schiera"

Informazioni sull'Edificio 37856

- **Uso prevalente:** residenziale
- **Usi presenti:** residenziale permanente

Edifici di impianto storico

- **Edifici con tipologie edilizie di base:** edifici con preminenza dei caratteri "in schiera"



FOTO n° 53049 (scheda)



FOTO n° 53045 (edificio 24033)



FOTO n° 53046 (edificio 24033)



FOTO n° 53047 (edificio 37856)



FOTO n° 53048 (edificio 37856)



Edifici associati alla Scheda:

ID 8126





Informazioni sulla Scheda

Informazioni sulla Scheda

- **Data rilevazione** 18/02/2020
- **Non rilevabile:** non accessibile
- **Località** SANTA MARIA DEL GIUDICE
- **Denominazione** via di San Pantaleone

Informazioni sull'Edificio 8126

- **Usò prevalente:** non rilevabile

Edifici associati alla Scheda:

ID 2862 | ID 11790 | ID 27926 | ID 37847





Informazioni sulla Scheda

Informazioni sulla Scheda

- **Data rilevazione** 18/02/2020
- **Località** SANTA MARIA DEL GIUDICE
- **Denominazione** via di San Pantaleone

Informazioni sull'Edificio 2862

- **Usi prevalente:** residenziale
- **Usi presenti:** residenziale permanente
- **Numero alloggi:** 1

Edifici di impianto storico

- **Edifici di matrice rurale:** casa padronale

Informazioni sull'Edificio 11790

- **Usi prevalente:** residenziale
- **Usi presenti:** residenziale permanente

Manufatti e altri edifici

- **Edifici con caratteri conformi all'edificato tradizionale e/o preesistente:** a carattere non specialistico (di base)

Informazioni sull'Edificio 27926

- **Usi prevalente:** non rilevabile

Informazioni sull'Edificio 37847

- **Usi prevalente:** residenziale
- **Usi presenti:** residenziale permanente

Edifici di impianto storico

- **Edifici di matrice rurale:** casa padronale



FOTO n° 53056 (scheda)



FOTO n° 53057 (scheda)



FOTO n° 53054 (edificio 2862)



FOTO n° 53055 (edificio 11790)



FOTO n° 53051 (edificio 37847)

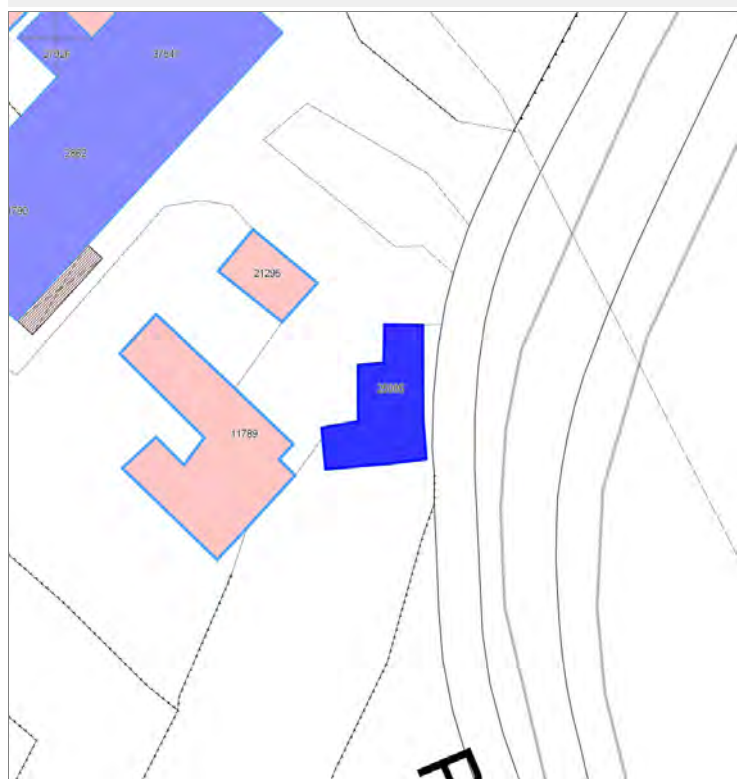


FOTO n° 53052 (edificio 37847)



Edifici associati alla Scheda:

ID 25985





Informazioni sulla Scheda

Informazioni sulla Scheda

- **Data rilevazione** 18/02/2020
- **Località** SANTA MARIA DEL GIUDICE
- **Denominazione** via di San Pantaleone

Informazioni sull'Edificio 25985

- **Usi prevalenti:** accessorio
- **Usi presenti:** accessorio

Edifici di impianto storico

- **Edifici di matrice rurale:** fienili, stalle, manufatti di rimessaggio, ecc.

FOTO n° 53060 (scheda)



FOTO n° 53061 (scheda)



FOTO n° 53058 (edificio 25985)



FOTO n° 53059 (edificio 25985)



Edifici associati alla Scheda:
ID 43341





Informazioni sulla Scheda

Informazioni sulla Scheda

- **Data rilevazione** 18/02/2020
- **Non rilevabile:** non accessibile
- **Località** SANTA MARIA DEL GIUDICE
- **Denominazione** Piane del Mulinaccio

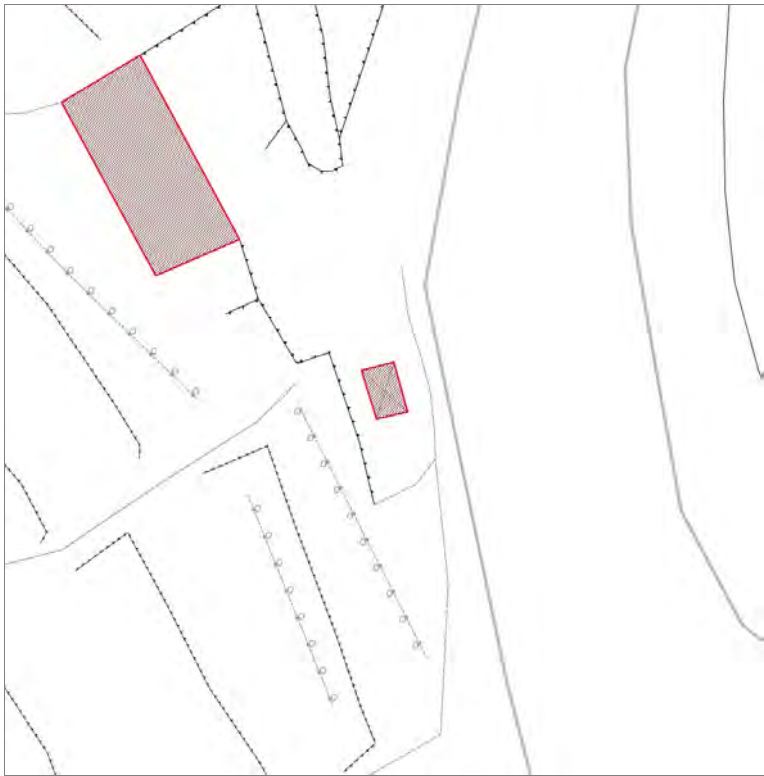
Informazioni sull'Edificio 43341

- **Uso prevalente:** non rilevabile

Edifici associati alla Scheda:

ID 33294





Informazioni sulla Scheda

Informazioni sulla Scheda

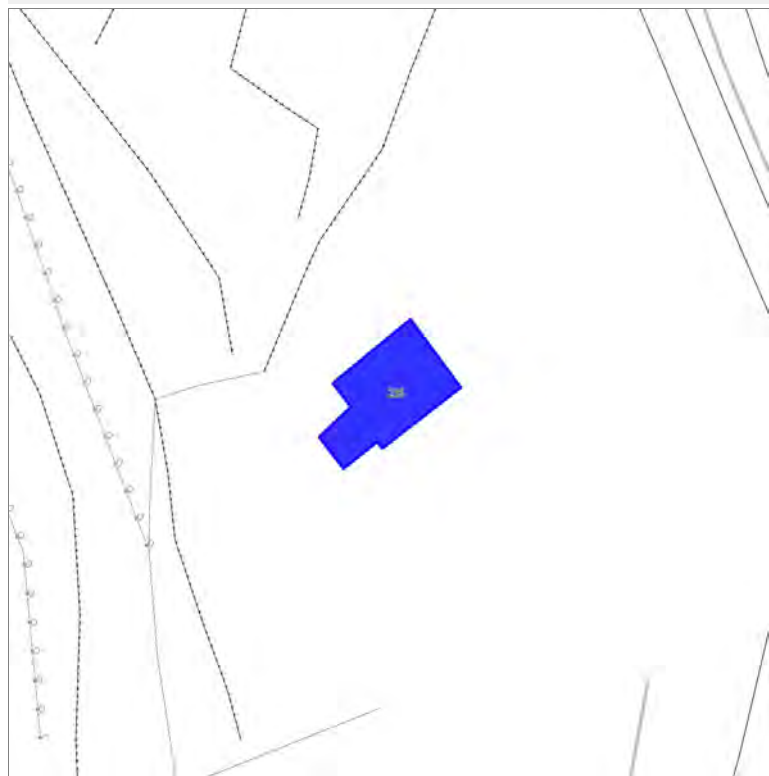
- **Data rilevazione** 18/02/2020
- **Non rilevabile:** non accessibile
- **Località** SANTA MARIA DEL GIUDICE
- **Denominazione** Piane del Mulinaccio

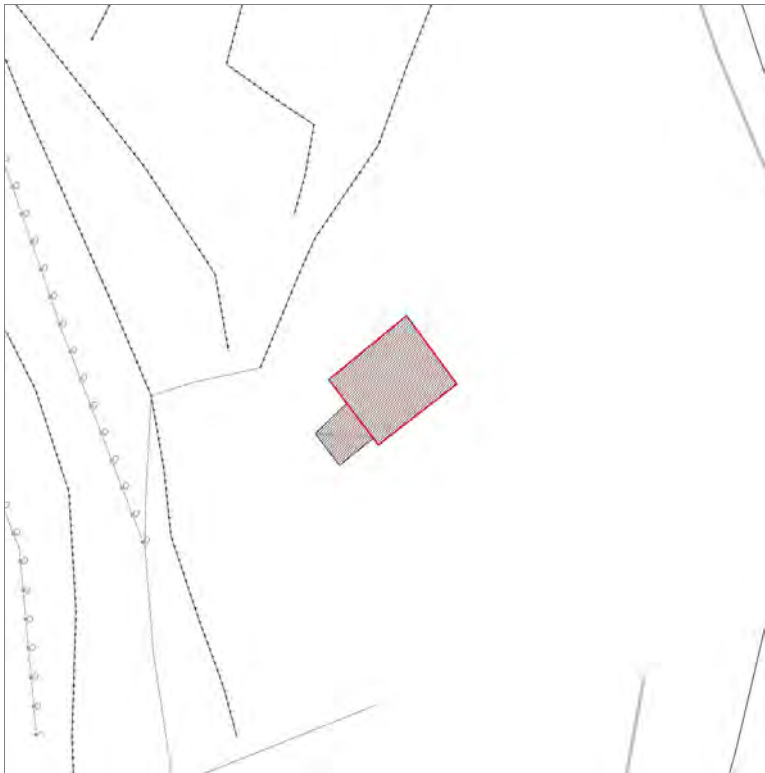
Informazioni sull'Edificio 33294

- **Usò prevalente:** non rilevabile

Edifici associati alla Scheda:

ID 235





Informazioni sulla Scheda

Informazioni sulla Scheda

- **Data rilevazione** 18/02/2020
- **Località** SANTA MARIA DEL GIUDICE
- **Denominazione** Piane del Mulinaccio

Informazioni sull'Edificio 235

- **Usò prevalente:** non in uso
- **Usi presenti:** non in uso

Edifici di impianto storico

- **Edifici con tipologie edilizie di base:** edifici con preminenza dei caratteri "in schiera"

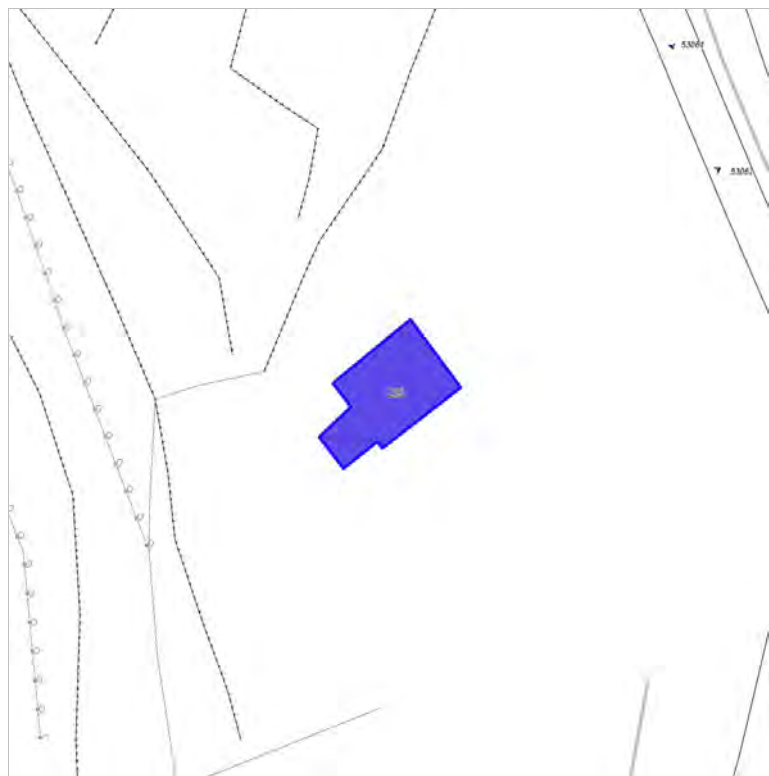


FOTO n° 53064 (scheda)



FOTO n° 53065 (scheda)



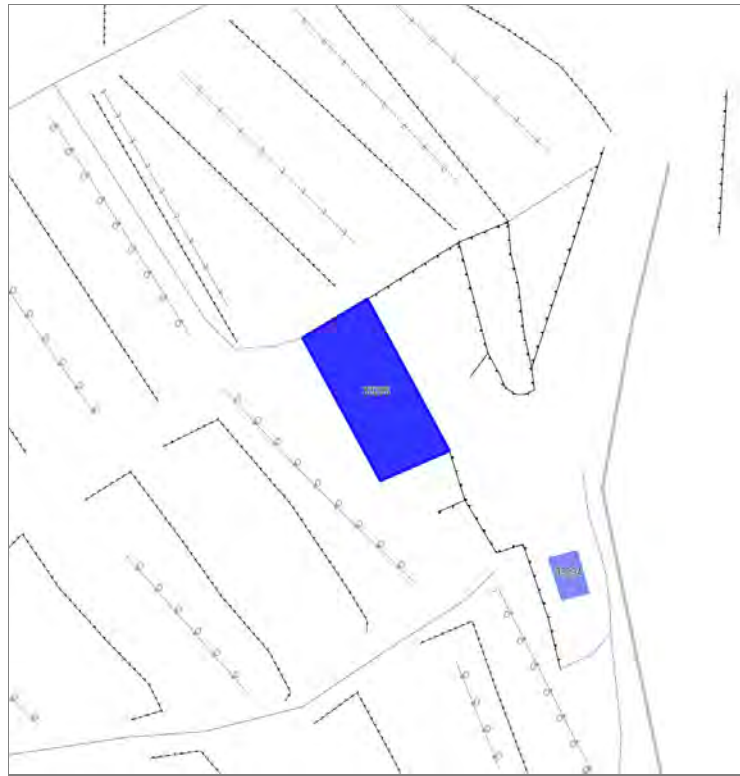
FOTO n° 53062 (edificio 235)

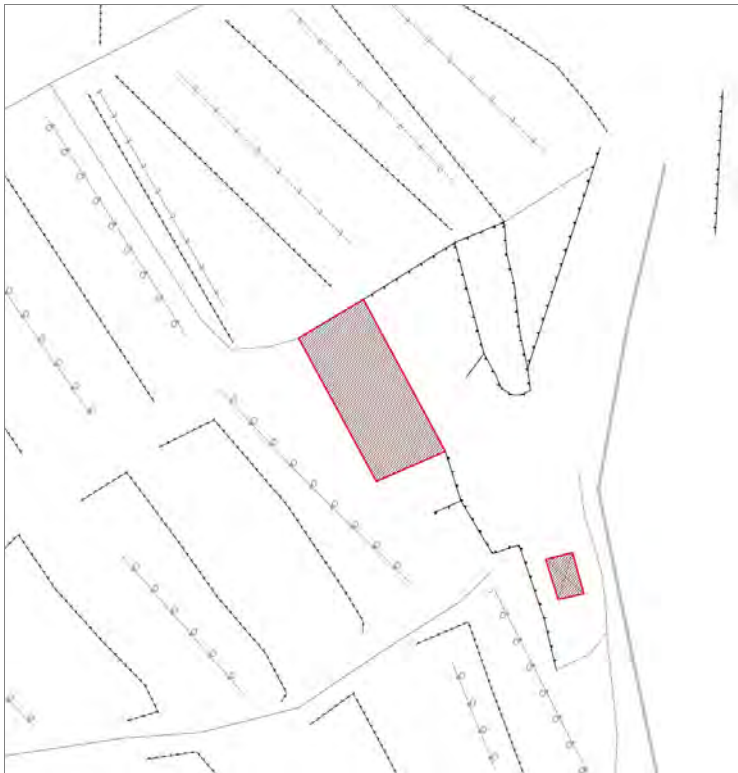


FOTO n° 53063 (edificio 235)



Edifici associati alla Scheda:
ID 33295





Informazioni sulla Scheda

Informazioni sulla Scheda

- **Data rilevazione** 18/02/2020
- **Località** SANTA MARIA DEL GIUDICE
- **Denominazione** Piane del Mulinaccio

Informazioni sull'Edificio 33295

- **Usò prevalente:** residenziale
- **Usi presenti:** residenziale permanente
- **Numero alloggi:** 1

Edifici di impianto storico

- **Edifici di matrice rurale:** casa colonica isolata



FOTO n° 53067 (scheda)



FOTO n° 53066 (edificio 33295)



Edifici associati alla Scheda:

ID 25259 | ID 39634





Informazioni sulla Scheda

Informazioni sulla Scheda

- **Data rilevazione** 18/02/2020
- **Località** SANTA MARIA DEL GIUDICE
- **Denominazione** Piane del Mulinaccio

Informazioni sull'Edificio 25259

- **Usi prevalente:** residenziale
- **Usi presenti:** residenziale permanente

Edifici di impianto storico

- **Edifici di matrice rurale:** casa padronale

Informazioni sull'Edificio 39634

- **Usi prevalente:** residenziale
- **Usi presenti:** residenziale permanente

Edifici di impianto storico

- **Edifici di matrice rurale:** casa padronale

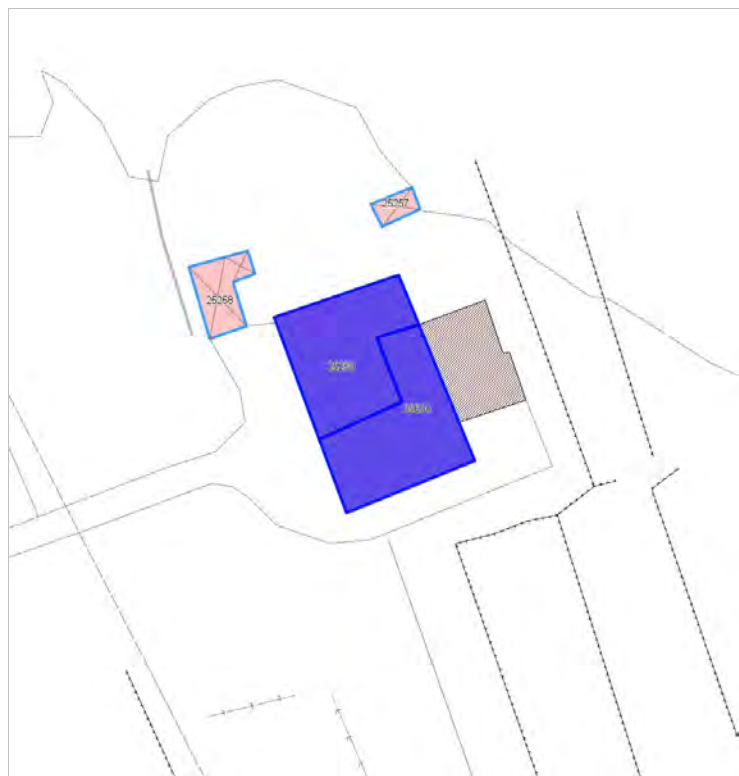


FOTO n° 53072 (scheda)



FOTO n° 53068 (edificio 25259)



FOTO n° 53069 (edificio 39634)



FOTO n° 53070 (edificio 39634)



FOTO n° 53071 (edificio 39634)



Edifici associati alla Scheda:
ID 6002





Informazioni sulla Scheda

Informazioni sulla Scheda

- **Data rilevazione** 18/02/2020
- **Località** SANTA MARIA DEL GIUDICE
- **Denominazione** al Mulinaccio

Informazioni sull'Edificio 6002

- **Usi prevalenti:** accessorio
- **Usi presenti:** accessorio
- **Manufatti e altri edifici**
 - **Accessori:** altro

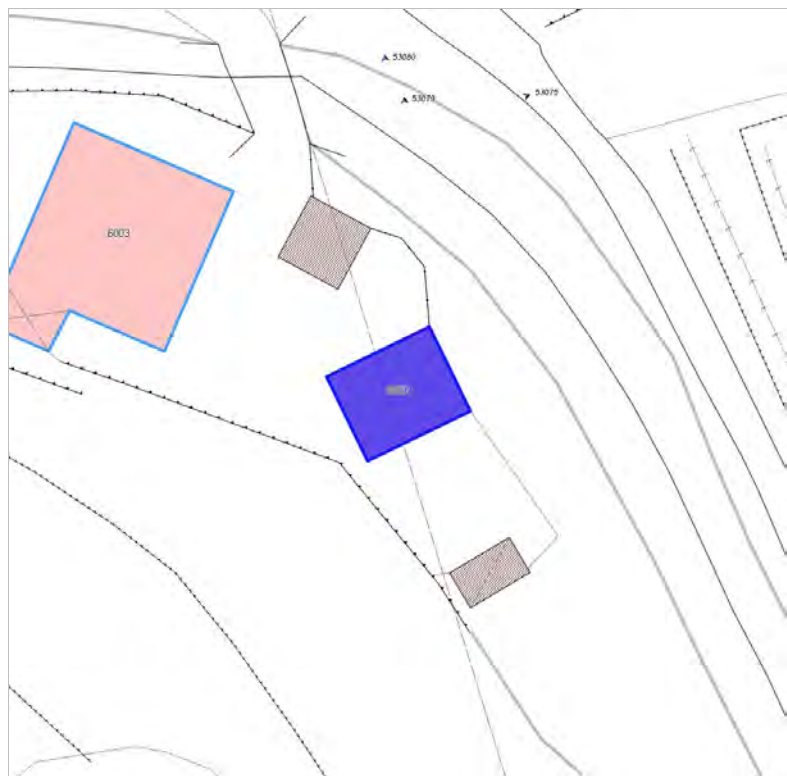


FOTO n° 53080 (scheda)



FOTO n° 53078 (edificio 6002)



FOTO n° 53079 (edificio 6002)



Edifici associati alla Scheda:

ID 14272 | ID 25256





Informazioni sulla Scheda

Informazioni sulla Scheda

- **Data rilevazione** 18/02/2020
- **Località** SANTA MARIA DEL GIUDICE
- **Denominazione** Cima al monte

Informazioni sull'Edificio 14272

- **Usi prevalenti:** residenziale
- **Usi presenti:** residenziale permanente

Edifici di impianto storico

- **Edifici di matrice rurale:** casa colonica isolata

Informazioni sull'Edificio 25256

- **Usi prevalenti:** non rilevabile
- **Usi presenti:** non rilevabile

Edifici di impianto storico

- **Edifici di matrice rurale:** casa colonica isolata



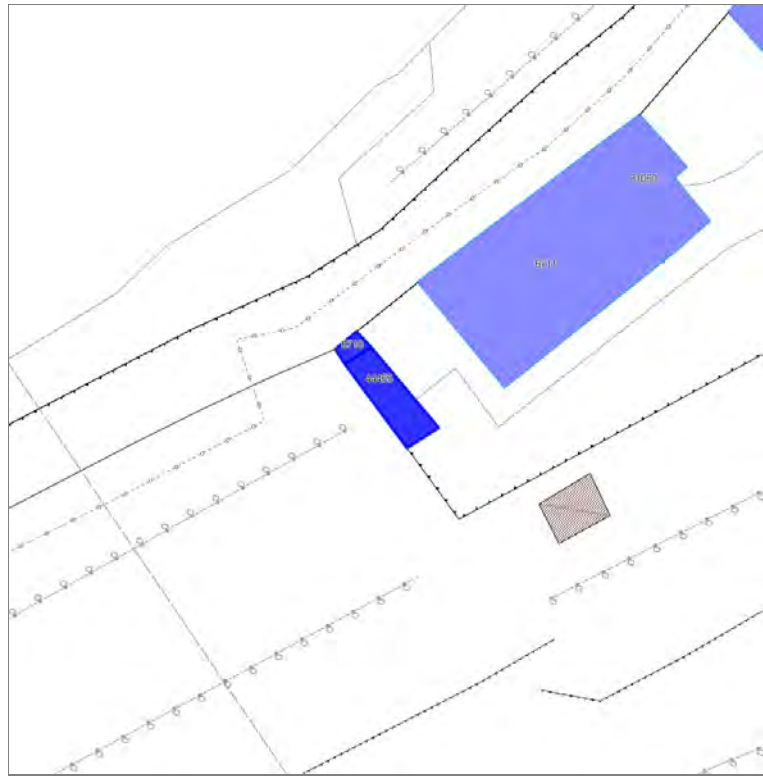
FOTO n° 53082 (scheda)

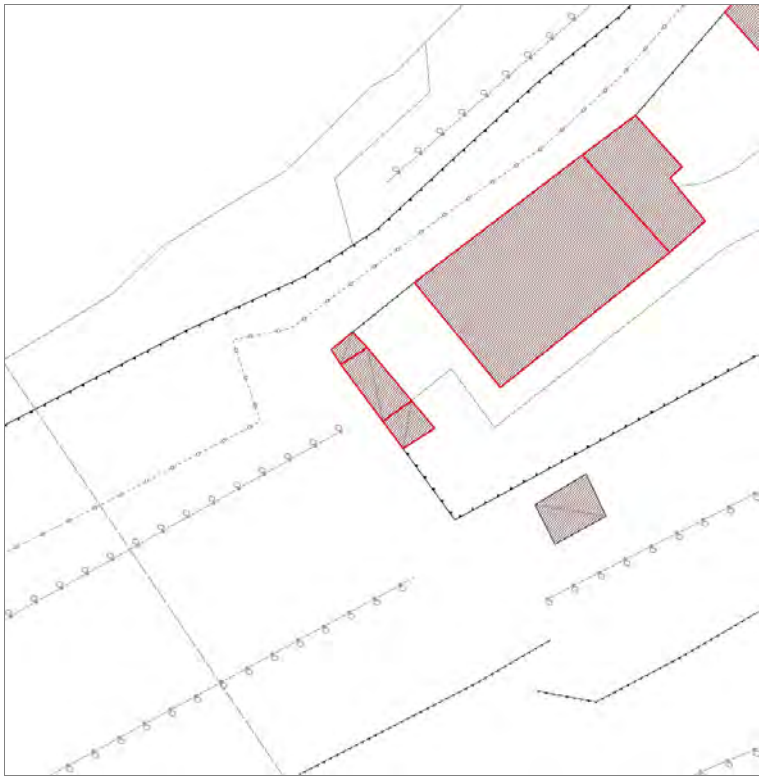


FOTO n° 53081 (edificio 14272)



Edifici associati alla Scheda:
ID 6710 | ID 44455





Informazioni sulla Scheda

Informazioni sulla Scheda

- **Data rilevazione** 18/02/2020
- **Località** SANTA MARIA DEL GIUDICE
- **Denominazione** Cima al Monte

Informazioni sull'Edificio 6710

- **Usi prevalenti:** accessorio
- **Usi presenti:** accessorio

Edifici di impianto storico

- **Edifici a carattere specialistico:** civile

Informazioni sull'Edificio 44455

- **Usi prevalenti:** accessorio
- **Usi presenti:** accessorio

Manufatti e altri edifici

- **Accessori:** altro

Rilievi fotografici



FOTO n° 53085 (scheda)



FOTO n° 53086 (scheda)





FOTO n° 53083 (edificio 6710)



FOTO n° 53084 (edificio 6710)



Edifici associati alla Scheda:

ID 6711 | ID 31050





Informazioni sulla Scheda

Informazioni sulla Scheda

- **Data rilevazione** 18/02/2020
- **Località** SANTA MARIA DEL GIUDICE
- **Denominazione** Cima al Monte

Informazioni sull'Edificio 6711

- **Usi prevalenti:** residenziale
- **Usi presenti:** residenziale permanente

Edifici di impianto storico

- **Edifici di matrice rurale:** casa padronale

Informazioni sull'Edificio 31050

- **Usi prevalenti:** residenziale
- **Usi presenti:** residenziale permanente

Edifici di impianto storico

- **Edifici di matrice rurale:** casa padronale

FOTO n° 53091 (scheda)



FOTO n° 53092 (scheda)



FOTO n° 53087 (edificio 6711)



FOTO n° 53088 (edificio 6711)



FOTO n° 53089 (edificio 31050)



FOTO n° 53090 (edificio 31050)



Edifici associati alla Scheda:
ID 23336





Informazioni sulla Scheda

Informazioni sulla Scheda

- **Data rilevazione** 18/02/2020
- **Località** SANTA MARIA DEL GIUDICE
- **Denominazione** Cima al Monte

Informazioni sull'Edificio 23336

- **Usò prevalente:** residenziale
- **Usi presenti:** residenziale permanente

Edifici di impianto storico

- **Edifici di matrice rurale:** fienili, stalle, manufatti di rimessaggio, ecc.

Rilievi fotografici



FOTO n° 53096 (scheda)



FOTO n° 53097 (scheda)



FOTO n° 53095 (edificio 23336)



FOTO n° 53094 (edificio 23336)



Edifici associati alla Scheda:

ID 1609





Informazioni sulla Scheda

Informazioni sulla Scheda

- **Data rilevazione** 18/02/2020
- **Località** SANTA MARIA DEL GIUDICE
- **Denominazione** Cima al Monte

Informazioni sull'Edificio 1609

- **Usò prevalente:** di servizio
- **Usi presenti:** culto

Edifici di impianto storico

- **Edifici a carattere specialistico:** religiosa chiese e campanili

FOTO n° 53104 (scheda)



FOTO n° 53105 (scheda)



FOTO n° 53106 (scheda)



FOTO n° 53107 (scheda)



FOTO n° 53098 (edificio 1609)



FOTO n° 53099 (edificio 1609)



FOTO n° 53100 (edificio 1609)



FOTO n° 53101 (edificio 1609)



Edifici associati alla Scheda:

ID 9700





Informazioni sulla Scheda

Informazioni sulla Scheda

- **Data rilevazione** 18/02/2020
- **Località** SANTA MARIA DEL GIUDICE
- **Denominazione** Cima al Monte

Informazioni sull'Edificio 9700

- **Usò prevalente:** residenziale
- **Usi presenti:** residenziale permanente

Edifici di impianto storico

- **Edifici con tipologie edilizie di base:** edifici con preminenza dei caratteri "in linea"

Rilievi fotografici



FOTO n° 53109 (scheda)

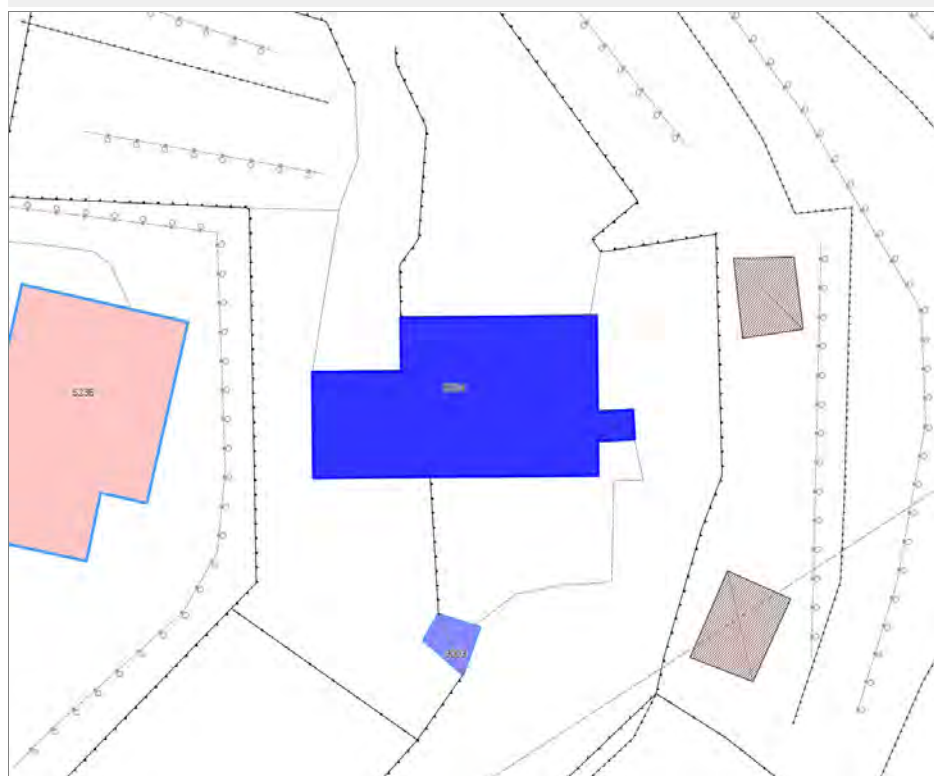


FOTO n° 53108 (edificio 9700)



Edifici associati alla Scheda:

ID 9004





Informazioni sulla Scheda

Informazioni sulla Scheda

- **Data rilevazione** 18/02/2020
- **Località** SANTA MARIA DEL GIUDICE
- **Denominazione** Cima al Monte

Informazioni sull'Edificio 9004

- **Usi prevalenti:** non rilevabile
- **Usi presenti:** non rilevabile

Edifici di impianto storico

- **Edifici di matrice rurale:** casa padronale

Edifici associati alla Scheda:
ID 9003





Informazioni sulla Scheda

Informazioni sulla Scheda

- **Data rilevazione** 18/02/2020
- **Non rilevabile:** non accessibile
- **Località** SANTA MARIA DEL GIUDICE
- **Denominazione** Cima al Monte

Informazioni sull'Edificio 9003

- **Usò prevalente:** non rilevabile

Edifici associati alla Scheda:

ID 497 ID 20739 ID 21019





Informazioni sulla Scheda

Informazioni sulla Scheda

- **Data rilevazione** 18/02/2020
- **Località** SANTA MARIA DEL GIUDICE
- **Denominazione** Cima al Monte

Informazioni sull'Edificio 497

- **Usi prevalente:** residenziale
- **Usi presenti:** residenziale permanente

Edifici di impianto storico

- **Edifici con tipologie edilizie di base:** edifici con preminenza dei caratteri "in linea"

Informazioni sull'Edificio 20739

- **Usi prevalente:** residenziale
- **Usi presenti:** non in uso; residenziale permanente

Edifici di impianto storico

- **Edifici di matrice rurale:** casa colonica isolata

Informazioni sull'Edificio 21019

- **Usi prevalente:** non rilevabile

Edifici di impianto storico

- **Edifici con tipologie edilizie di base:** edifici con preminenza dei caratteri "in schiera"

Rilievi fotografici



FOTO n° 53117 (scheda)



FOTO n° 53118 (scheda)



FOTO n° 53119 (scheda)



FOTO n° 53110 (edificio 497)



FOTO n° 53111 (edificio 497)



FOTO n° 53112 (edificio 497)



FOTO n° 53113 (edificio 20739)



FOTO n° 53114 (edificio 20739)



FOTO n° 53116 (edificio 21019)



Edifici associati alla Scheda:

ID 18453





Informazioni sulla Scheda

Informazioni sulla Scheda

- **Data rilevazione** 18/02/2020
- **Località** SANTA MARIA DEL GIUDICE
- **Denominazione** Pieve Vecchia

Informazioni sull'Edificio 18453

- **Usi prevalenti:** non rilevabile
- **Usi presenti:** non rilevabile

Edifici di impianto storico

- **Edifici di matrice rurale:** casa colonica isolata

Edifici associati alla Scheda:

ID 18451





Informazioni sulla Scheda

Informazioni sulla Scheda

- **Data rilevazione** 18/02/2020
- **Non rilevabile:** non accessibile
- **Località** SANTA MARIA DEL GIUDICE
- **Denominazione** Pieve Vecchia

Informazioni sull'Edificio 18451

- **Usò prevalente:** non rilevabile

Edifici associati alla Scheda:

ID 5957 | ID 18452





Informazioni sulla Scheda

Informazioni sulla Scheda

- **Data rilevazione** 19/02/2020
- **Non rilevabile:** non accessibile
- **Località** SANTA MARIA DEL GIUDICE
- **Denominazione** Pieve Vecchia

Informazioni sull'Edificio 5957

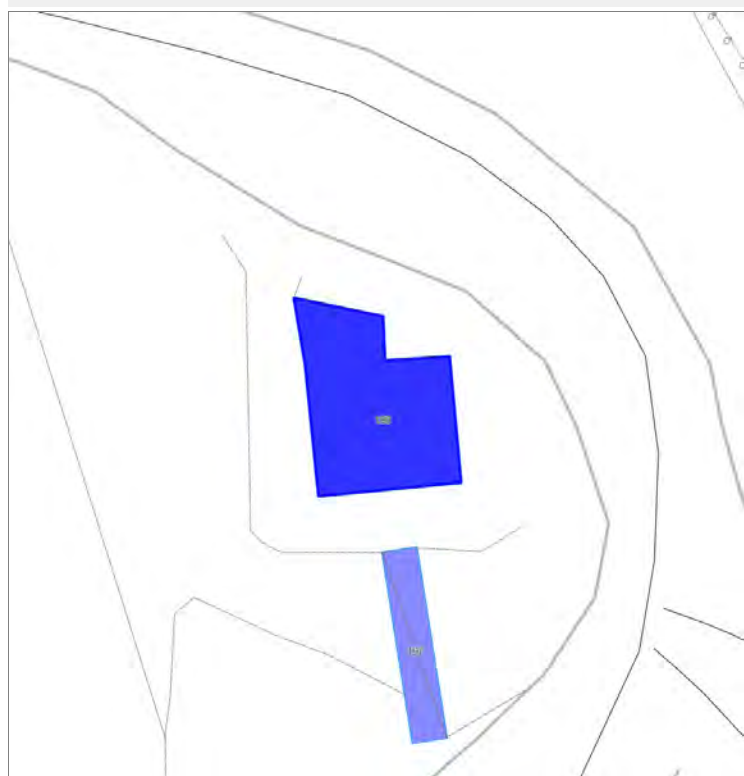
- **Usò prevalente:** non rilevabile

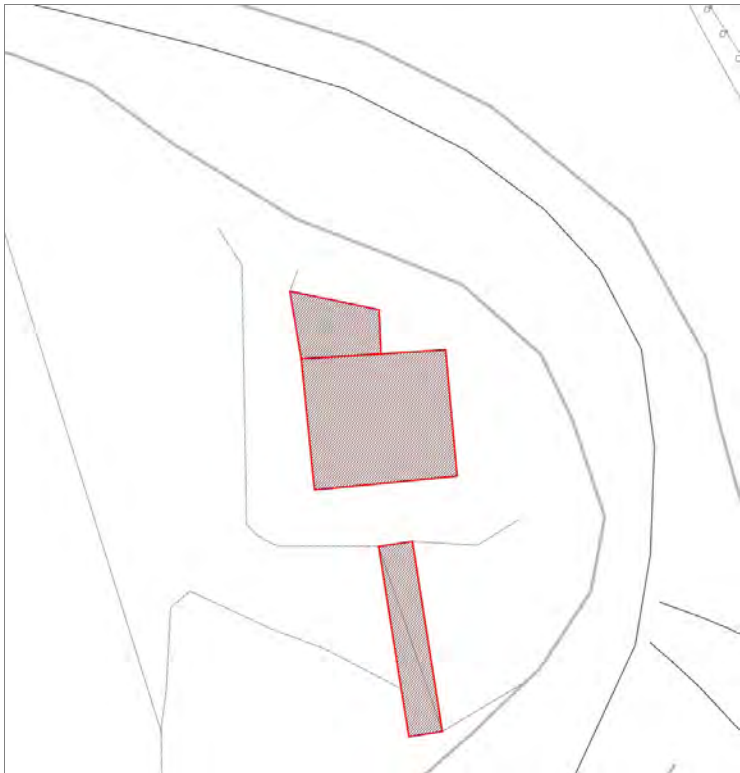
Informazioni sull'Edificio 18452

- **Usò prevalente:** non rilevabile

Edifici associati alla Scheda:

ID 198





Informazioni sulla Scheda

Informazioni sulla Scheda

- **Data rilevazione** 19/02/2020
- **Località** SANTA MARIA DEL GIUDICE
- **Denominazione** Rio della Macina

Informazioni sull'Edificio 198

- **Usi prevalenti:** residenziale
- **Usi presenti:** residenziale saltuario
- **Numero alloggi:** 2

Edifici di impianto storico

- **Edifici con tipologie edilizie di base:** edifici con preminenza dei caratteri "in schiera"

Rilievi fotografici



FOTO n° 53129 (scheda)



FOTO n° 53130 (scheda)



FOTO n° 53127 (edificio 198)

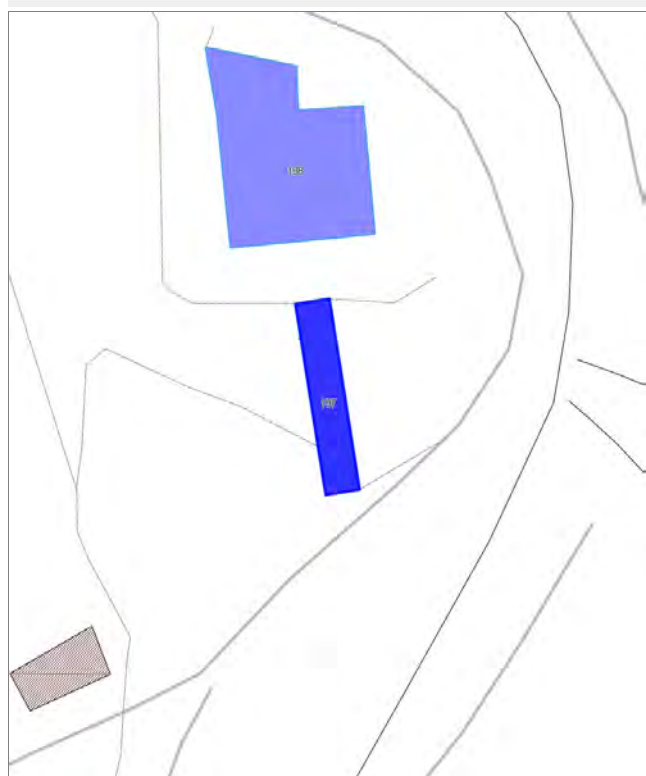


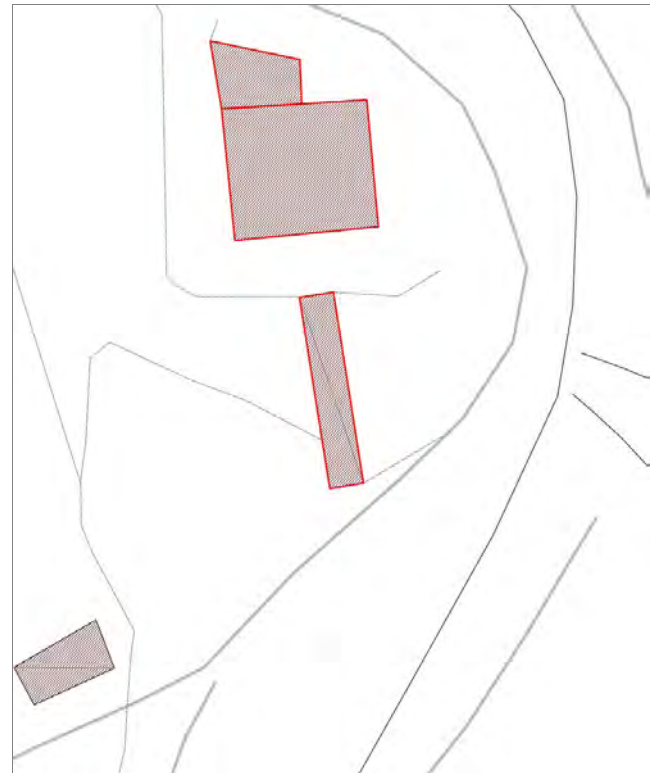
FOTO n° 53128 (edificio 198)



Edifici associati alla Scheda:

ID 197





Informazioni sulla Scheda

Informazioni sulla Scheda

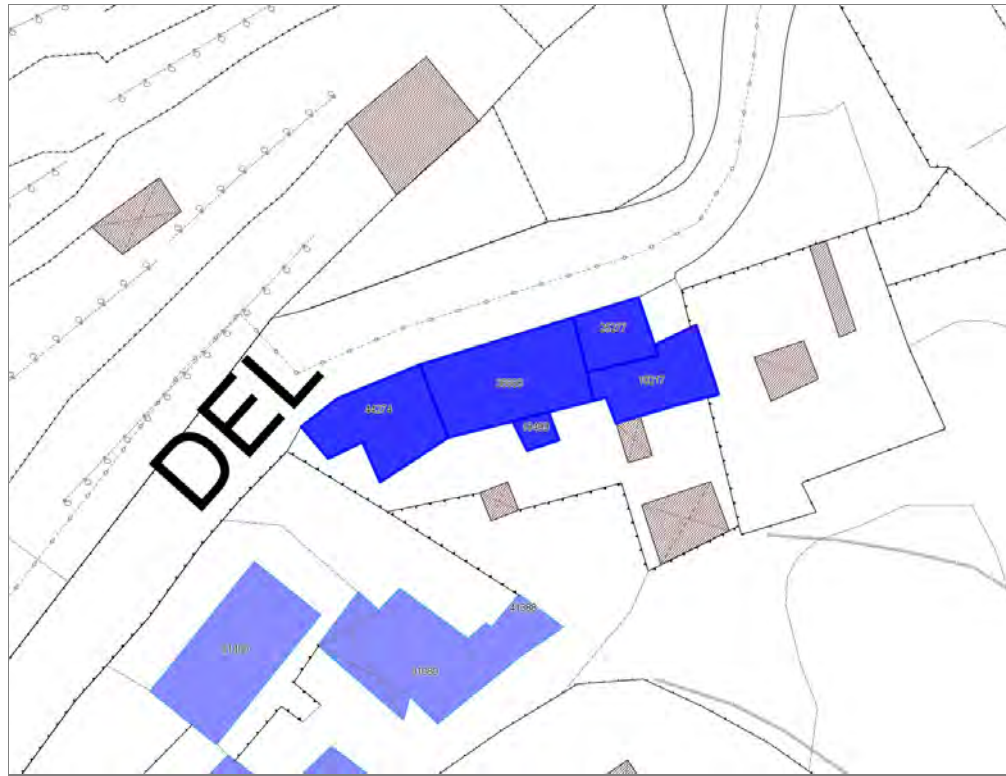
- **Data rilevazione** 19/02/2020
- **Non rilevabile:** non accessibile
- **Località** SANTA MARIA DEL GIUDICE
- **Denominazione** Rio della Macina

Informazioni sull'Edificio 197

- **Usò prevalente:** non rilevabile

Edifici associati alla Scheda:

ID 10217 | ID 18499 | ID 25277 | ID 36668 | ID 44274





Informazioni sulla Scheda

Informazioni sulla Scheda

- **Data rilevazione** 19/02/2020
- **Località** SANTA MARIA DEL GIUDICE
- **Denominazione** via del Monte

Informazioni sull'Edificio 10217

- **Usi prevalente:** residenziale
- **Usi presenti:** residenziale permanente
- **Numero alloggi:** 1

Edifici di impianto storico

- **Edifici con tipologie edilizie di base:** edifici con preminenza dei caratteri "in schiera"

Informazioni sull'Edificio 18499

- **Usi prevalente:** non rilevabile

Informazioni sull'Edificio 25277

- **Usi prevalente:** residenziale
- **Usi presenti:** residenziale permanente
- **Numero alloggi:** 1

Edifici di impianto storico

- **Edifici con tipologie edilizie di base:** edifici con preminenza dei caratteri "in schiera"

Informazioni sull'Edificio 36668

- **Usi prevalente:** residenziale
- **Usi presenti:** residenziale permanente

Edifici di impianto storico

- **Edifici con tipologie edilizie di base:** edifici con preminenza dei caratteri "in linea"

Informazioni sull'Edificio 44274

- **Usi prevalente:** residenziale
- **Usi presenti:** residenziale permanente

Edifici di impianto storico

- **Edifici con tipologie edilizie di base:** edifici con preminenza dei caratteri "in schiera"

FOTO n° 53134 (scheda)



FOTO n° 53135 (scheda)



FOTO n° 53136 (scheda)



FOTO n° 53132 (edificio 10217)



FOTO n° 53131 (edificio 25277)



FOTO n° 53133 (edificio 36668)

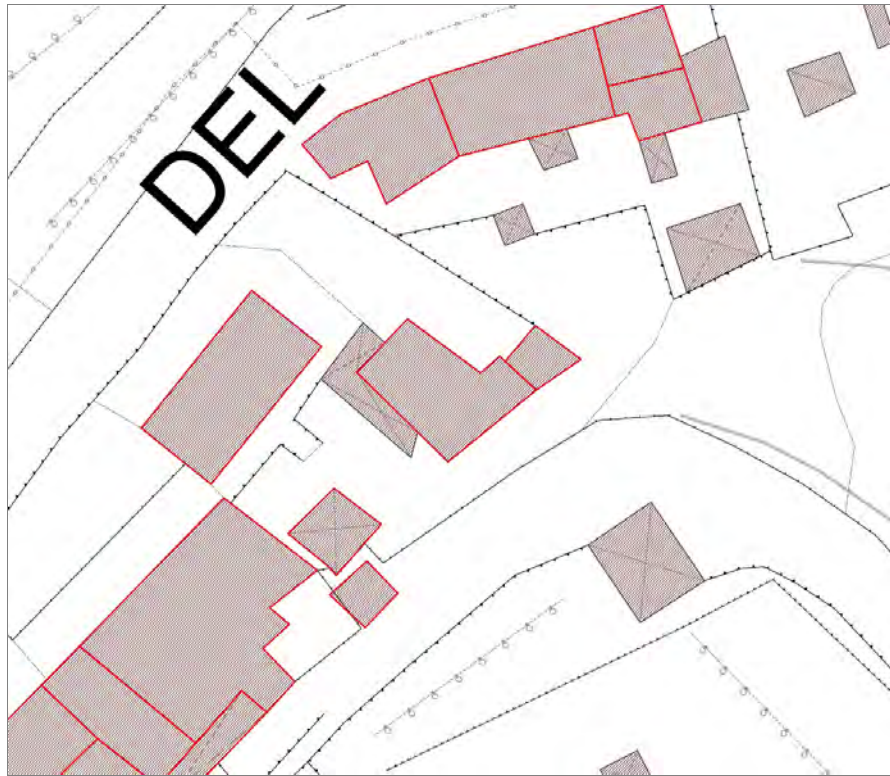


FOTO n° 57596 (edificio 44274)



Edifici associati alla Scheda:
ID 31080 ID 41388





Informazioni sulla Scheda

Informazioni sulla Scheda

- **Data rilevazione** 19/02/2020
- **Non rilevabile:** non accessibile
- **Località** SANTA MARIA DEL GIUDICE
- **Denominazione** via del Monte

Informazioni sull'Edificio 31080

- **Usò prevalente:** non rilevabile

Informazioni sull'Edificio 41388

- **Usò prevalente:** non rilevabile



DEL

Informazioni sulla Scheda

Informazioni sulla Scheda

- **Data rilevazione** 19/02/2020
- **Località** SANTA MARIA DEL GIUDICE
- **Denominazione** via del Monte

Informazioni sull'Edificio 21480

- **Usi prevalenti:** residenziale
- **Usi presenti:** residenziale permanente
- **Numero alloggi:** 1

Edifici di impianto storico

- **Edifici di matrice rurale:** casa colonica isolata

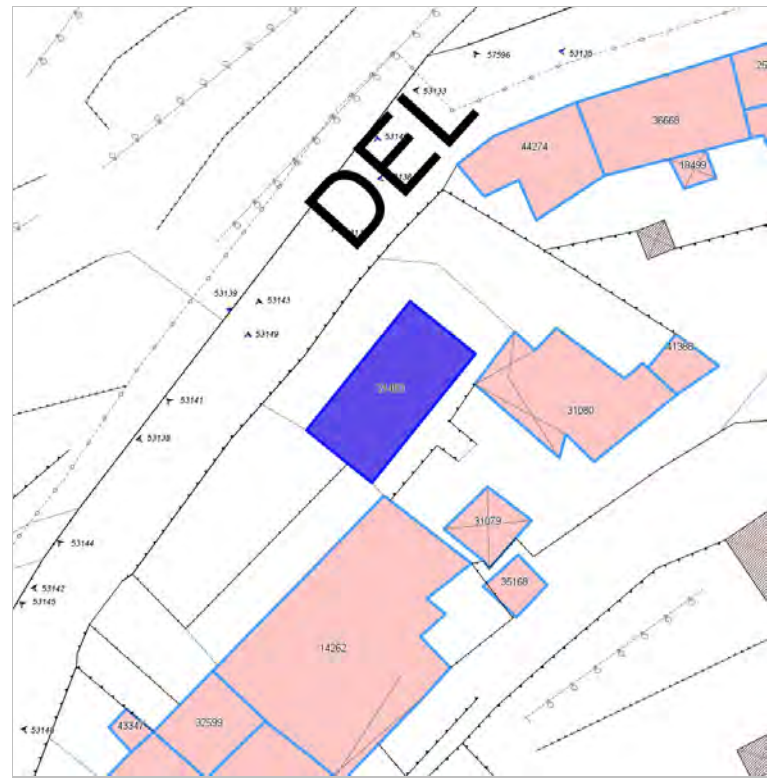


FOTO n° 53139 (scheda)



FOTO n° 53140 (scheda)



FOTO n° 53137 (edificio 21480)



FOTO n° 53138 (edificio 21480)



Edifici associati alla Scheda:
ID 31079





Informazioni sulla Scheda

Informazioni sulla Scheda

- **Data rilevazione** 19/02/2020
- **Non rilevabile:** non accessibile
- **Località** SANTA MARIA DEL GIUDICE
- **Denominazione** via del Monte

Informazioni sull'Edificio 31079

- **Usò prevalente:** non rilevabile

Edifici associati alla Scheda:

ID 35168





Informazioni sulla Scheda

Informazioni sulla Scheda

- **Data rilevazione** 19/02/2020
- **Non rilevabile:** non accessibile
- **Località** SANTA MARIA DEL GIUDICE
- **Denominazione** via del Monte

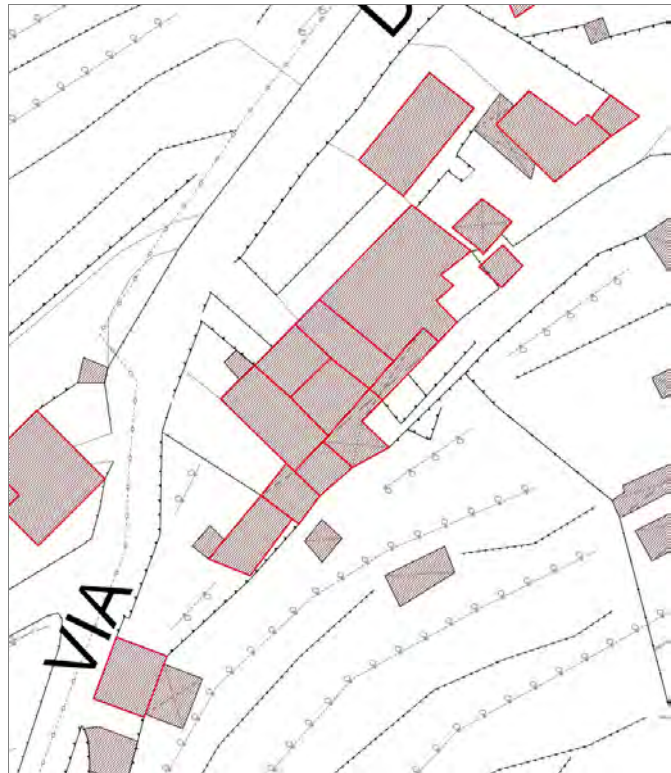
Informazioni sull'Edificio 35168

- **Usò prevalente:** non rilevabile

Edifici associati alla Scheda:

ID 9995 | ID 14262 | ID 21941 | ID 27644 | ID 32599 | ID 33986 | ID 41387 | ID 43347





Informazioni sulla Scheda

Informazioni sulla Scheda

- **Data rilevazione** 19/02/2020
- **Località** SANTA MARIA DEL GIUDICE
- **Denominazione** via del Monte

Informazioni sull'Edificio 9995

- **Uso prevalente:** non rilevabile

Informazioni sull'Edificio 14262

- **Uso prevalente:** residenziale
- **Usi presenti:** residenziale permanente

Edifici di impianto storico

- **Edifici con tipologie edilizie di base:** edifici con preminenza dei caratteri "in linea"

Informazioni sull'Edificio 21941

- **Uso prevalente:** residenziale
- **Usi presenti:** residenziale permanente

Edifici di impianto storico

- **Edifici con tipologie edilizie di base:** edifici con preminenza dei caratteri "in schiera"

Informazioni sull'Edificio 27644

- **Uso prevalente:** residenziale
- **Usi presenti:** residenziale permanente

Edifici di impianto storico

- **Edifici con tipologie edilizie di base:** edifici con preminenza dei caratteri "in linea"

Informazioni sull'Edificio 32599

- **Uso prevalente:** residenziale
- **Usi presenti:** residenziale permanente

Edifici di impianto storico

- **Edifici con tipologie edilizie di base:** edifici con preminenza dei caratteri "in schiera"

Informazioni sull'Edificio 33986

- **Uso prevalente:** non rilevabile
- **Usi presenti:** non rilevabile

Edifici di impianto storico

- **Edifici con tipologie edilizie di base:** edifici con preminenza dei caratteri "in schiera"

Informazioni sull'Edificio 41387

- **Uso prevalente:** accessorio

- **Usi presenti:** accessorio

Manufatti e altri edifici

- **Accessori:** ripostigli, rimessaggi, box

Informazioni sull'Edificio 43347

- **Uso prevalente:** accessorio
- **Usi presenti:** accessorio

Manufatti e altri edifici

- **Accessori:** ripostigli, rimessaggi, box

FOTO n° 53149 (scheda)



FOTO n° 53150 (scheda)



FOTO n° 53141 (edificio 14262)



FOTO n° 53142 (edificio 14262)



FOTO n° 53143 (edificio 14262)



FOTO n° 53151 (edificio 21941)



FOTO n° 53146 (edificio 27644)



FOTO n° 53147 (edificio 27644)



FOTO n° 53144 (edificio 32599)



FOTO n° 53145 (edificio 32599)



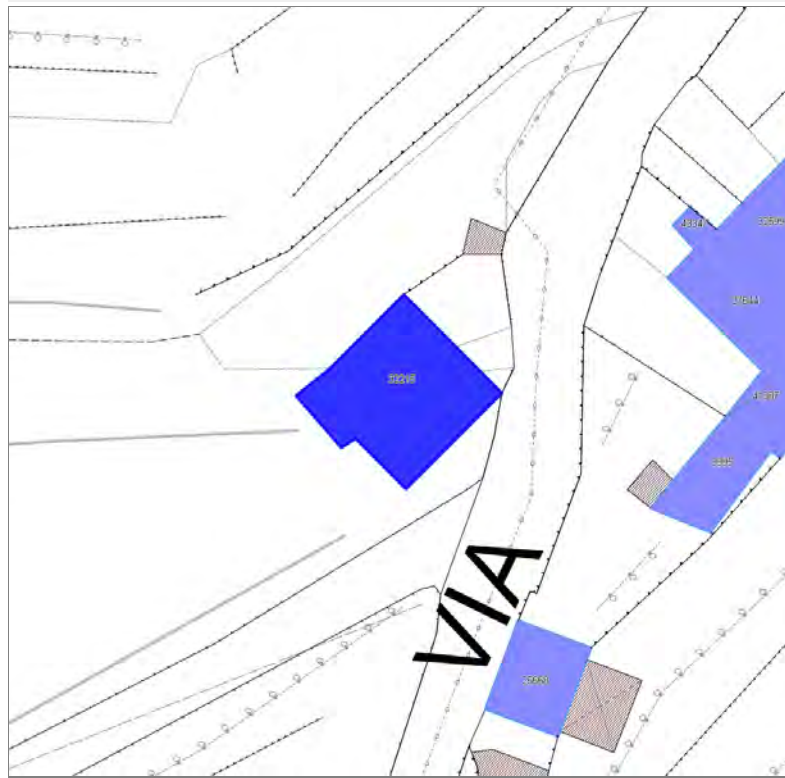
FOTO n° 53152 (edificio 41387)



FOTO n° 53148 (edificio 43347)



Edifici associati alla Scheda:
ID 32215





Informazioni sulla Scheda

Informazioni sulla Scheda

- **Data rilevazione** 19/02/2020
- **Località** SANTA MARIA DEL GIUDICE
- **Denominazione** via del Monte

Informazioni sull'Edificio 32215

- **Usò prevalente:** residenziale
- **Usi presenti:** residenziale permanente
- **Numero alloggi:** 1

Edifici di impianto storico

- **Edifici con tipologie edilizie di base:** edifici con preminenza dei caratteri "in linea"

Rilievi fotografici



FOTO n° 53155 (scheda)



FOTO n° 53156 (scheda)



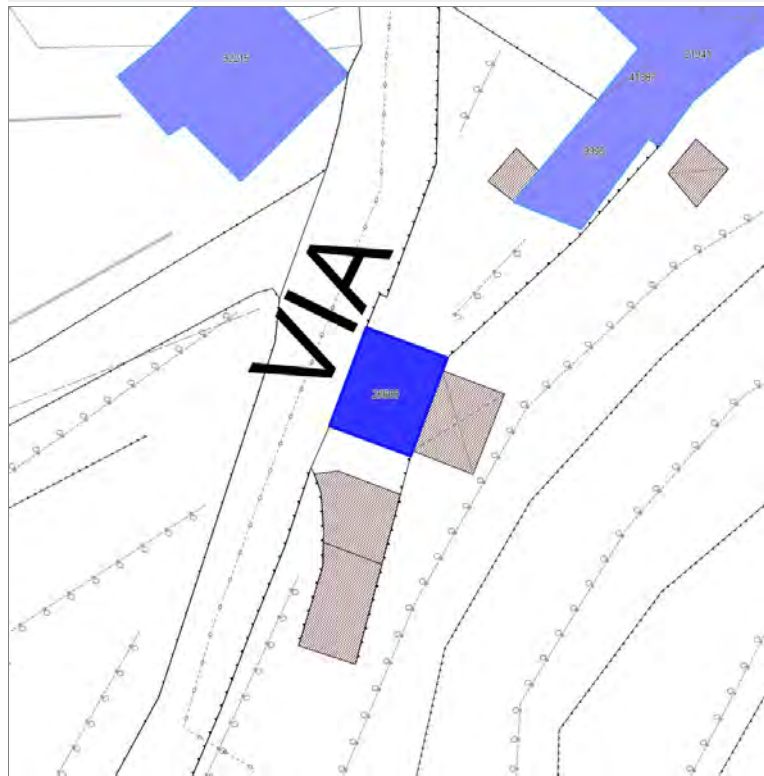
FOTO n° 53153 (edificio 32215)

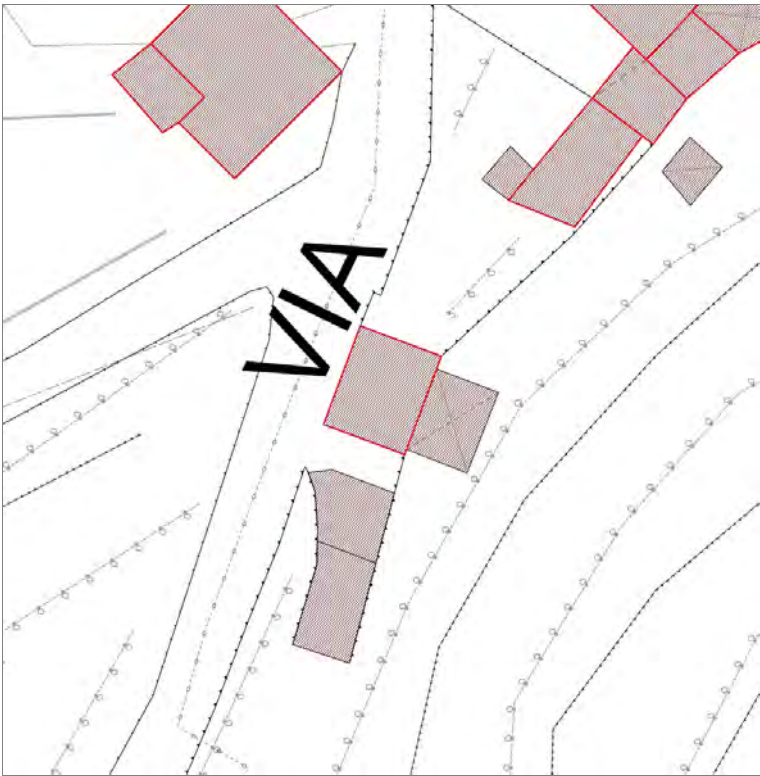


FOTO n° 53154 (edificio 32215)



Edifici associati alla Scheda:
ID 25668





Informazioni sulla Scheda

Informazioni sulla Scheda

- **Data rilevazione** 19/02/2020
- **Località** SANTA MARIA DEL GIUDICE
- **Denominazione** via del Monte

Informazioni sull'Edificio 25668

- **Usò prevalente:** residenziale
- **Usi presenti:** residenziale permanente
- **Numero alloggi:** 1

Edifici di impianto storico

- **Edifici con tipologie edilizie di base:** edilizia con tipologia incerta ottenuta per trasformazioni di edifici più antichi

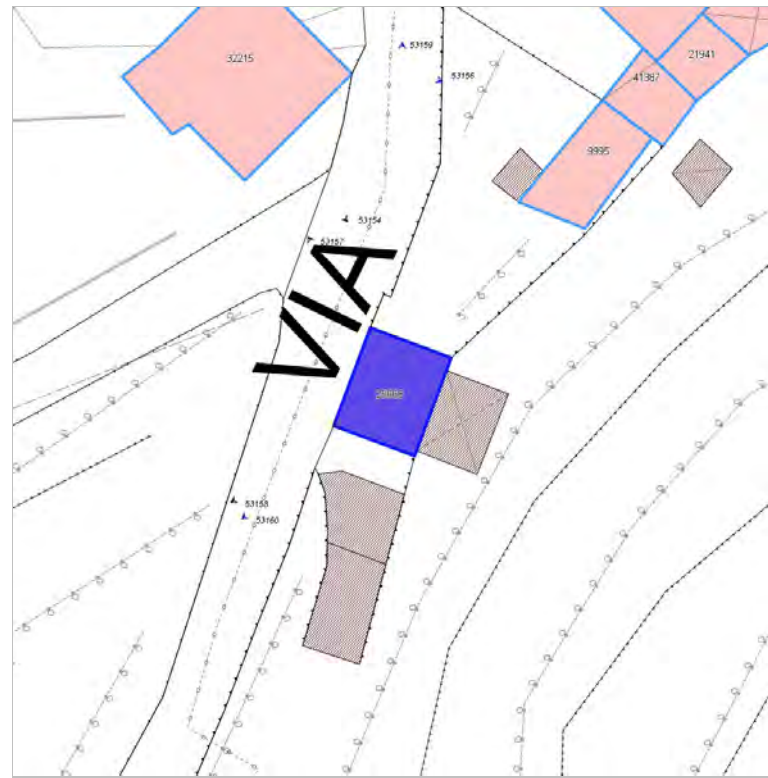


FOTO n° 53159 (scheda)



FOTO n° 53160 (scheda)



FOTO n° 53157 (edificio 25668)



FOTO n° 53158 (edificio 25668)



Edifici associati alla Scheda:
ID 15010





Informazioni sulla Scheda

Informazioni sulla Scheda

- **Data rilevazione** 19/02/2020
- **Località** SANTA MARIA DEL GIUDICE
- **Denominazione** via del Monte di Santa Maria del Giudice

Informazioni sull'Edificio 15010

- **Usi prevalenti:** accessorio
- **Usi presenti:** accessorio

Manufatti e altri edifici

- **Accessori:** ripostigli, rimessaggi, box

Rilievi fotografici



FOTO n° 53162 (scheda)



FOTO n° 53163 (scheda)



FOTO n° 53161 (edificio 15010)



FOTO n° 53164 (edificio 15010)



Edifici associati alla Scheda:
ID 30734





Informazioni sulla Scheda

Informazioni sulla Scheda

- **Data rilevazione** 19/02/2020
- **Località** SANTA MARIA DEL GIUDICE
- **Denominazione** via del Monte di Santa Maria del Giudice

Informazioni sull'Edificio 30734

- **Usi prevalenti:** non in uso
- **Usi presenti:** dismesso

Edifici di impianto storico

- **Edifici di matrice rurale:** fienili, stalle, manufatti di rimessaggio, ecc.

Rilievi fotografici



FOTO n° 53167 (scheda)



FOTO n° 53165 (edificio 30734)



FOTO n° 53166 (edificio 30734)



Edifici associati alla Scheda:
ID 26950





Informazioni sulla Scheda

Informazioni sulla Scheda

- **Data rilevazione** 19/02/2020
- **Località** SANTA MARIA DEL GIUDICE
- **Denominazione** via del monte di S.Maria del Giudice

Informazioni sull'Edificio 26950

- **Usi prevalente:** accessorio
- **Usi presenti:** accessorio

Edifici di impianto storico

- **Edifici di matrice rurale:** fienili, stalle, manufatti di rimessaggio, ecc.

Rilievi fotografici



FOTO n° 53169 (scheda)



FOTO n° 53168 (edificio 26950)



Edifici associati alla Scheda:
ID 38438





Informazioni sulla Scheda

Informazioni sulla Scheda

- **Data rilevazione** 19/02/2020
- **Località** SANTA MARIA DEL GIUDICE
- **Denominazione** via del monte di S.Maria del Giudice

Informazioni sull'Edificio 38438

- **Usi prevalente:** residenziale
- **Usi presenti:** residenziale permanente

Edifici di impianto storico

- **Edifici di matrice rurale:** casa colonica isolata

Rilievi fotografici



FOTO n° 53171 (edificio 38438)



FOTO n° 53172 (edificio 38438)



Edifici associati alla Scheda:
ID 30736





Informazioni sulla Scheda

Informazioni sulla Scheda

- **Data rilevazione** 19/02/2020
- **Località** SANTA MARIA DEL GIUDICE
- **Denominazione** via del monte di S.Maria del Giudice

Informazioni sull'Edificio 30736

- **Usi prevalenti:** non in uso
- **Usi presenti:** non in uso

Edifici di impianto storico

- **Edifici di matrice rurale:** casa colonica isolata

Rilievi fotografici



FOTO n° 53174 (scheda)



FOTO n° 53175 (scheda)



FOTO n° 53170 (edificio 30736)



FOTO n° 53173 (edificio 30736)



Edifici associati alla Scheda:
ID 30735





Informazioni sulla Scheda

Informazioni sulla Scheda

- **Data rilevazione** 19/02/2020
- **Località** SANTA MARIA DEL GIUDICE
- **Denominazione** via del monte di S.Maria del Giudice

Informazioni sull'Edificio 30735

- **Usò prevalente:** non in uso
- **Usi presenti:** non in uso

Manufatti e altri edifici

- **Accessori:** ripostigli, rimessaggi, box

Rilievi fotografici



FOTO n° 53176 (edificio 30735)



Edifici associati alla Scheda:
ID 9225 | ID 18868 | ID 39779





Informazioni sulla Scheda

Informazioni sulla Scheda

- **Data rilevazione** 19/02/2020
- **Località** SANTA MARIA DEL GIUDICE
- **Denominazione** via del monte di S.Maria del Giudice

Informazioni sull'Edificio 9225

- **Uso prevalente:** non in uso
- **Usi presenti:** non in uso; residenziale saltuario

Edifici di impianto storico

- **Edifici con tipologie edilizie di base:** edifici con preminenza dei caratteri "in linea"

Informazioni sull'Edificio 18868

- **Uso prevalente:** non rilevabile
- **Usi presenti:** non rilevabile

Edifici di impianto storico

- **Edifici con tipologie edilizie di base:** edifici con preminenza dei caratteri "in linea"

Informazioni sull'Edificio 39779

- **Uso prevalente:** residenziale
- **Usi presenti:** residenziale saltuario
- **Numero alloggi:** 1

Edifici di impianto storico

- **Edifici con tipologie edilizie di base:** edifici con preminenza dei caratteri "in linea"



FOTO n° 53180 (scheda)



FOTO n° 53181 (scheda)



FOTO n° 53179 (edificio 9225)



FOTO n° 53177 (edificio 39779)



FOTO n° 53178 (edificio 39779)



Edifici associati alla Scheda:
ID 36714





Informazioni sulla Scheda

Informazioni sulla Scheda

- **Data rilevazione** 19/02/2020
- **Località** SANTA MARIA DEL GIUDICE
- **Denominazione** via del Colle di S.Maria del Giudice

Informazioni sull'Edificio 36714

- **Usi prevalenti:** non rilevabile
- **Usi presenti:** non rilevabile

Manufatti e altri edifici

- **Accessori:** altro

Edifici associati alla Scheda:

ID 38465





Informazioni sulla Scheda

Informazioni sulla Scheda

- **Data rilevazione** 19/02/2020
- **Località** SANTA MARIA DEL GIUDICE
- **Denominazione** via del Colle di S.Maria del Giudice

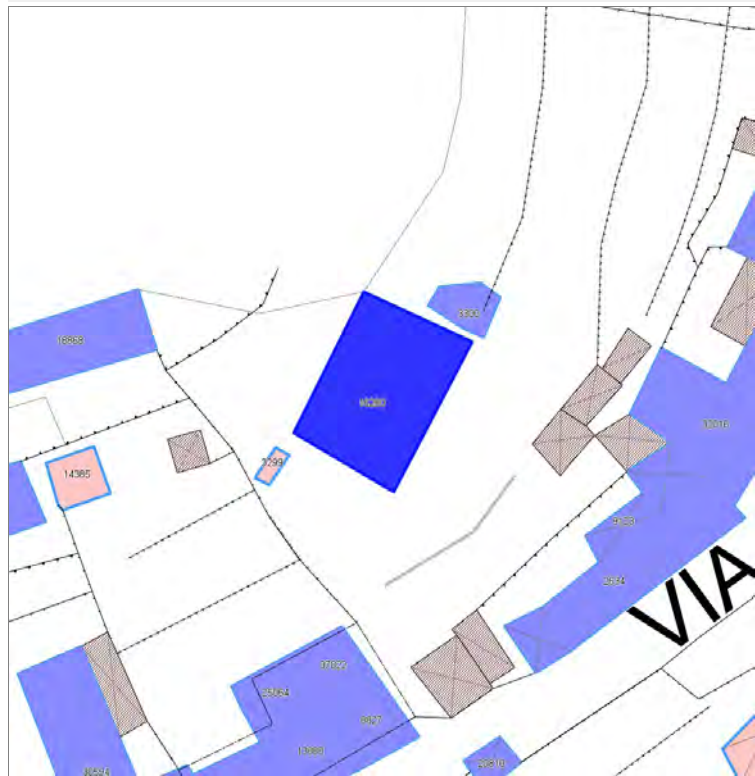
Informazioni sull'Edificio 38465

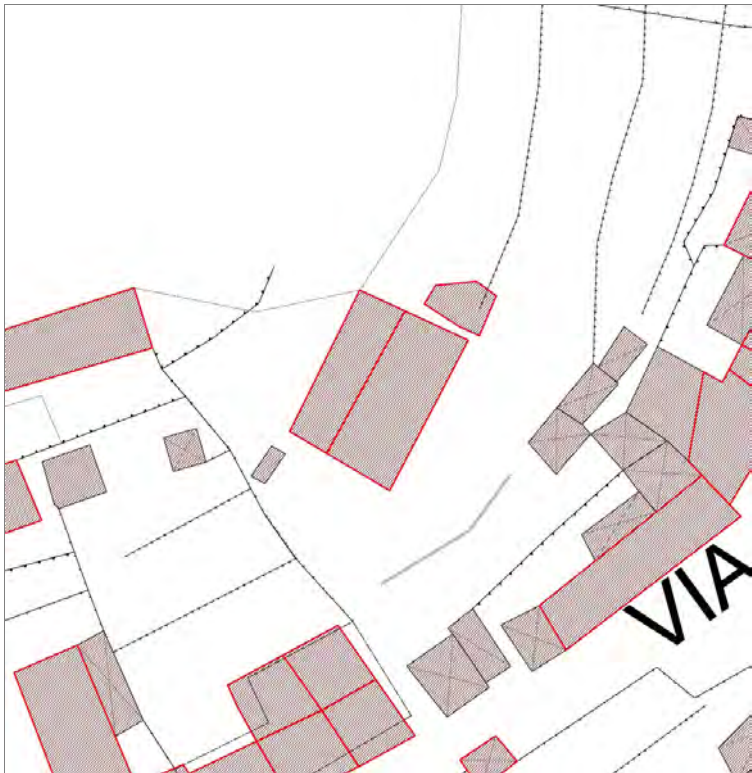
- **Usi prevalente:** non rilevabile
- **Usi presenti:** non rilevabile

Edifici di impianto storico

- **Edifici di matrice rurale:** fienili, stalle, manufatti di rimessaggio, ecc.

Edifici associati alla Scheda:
ID 16280





Informazioni sulla Scheda

Informazioni sulla Scheda

- **Data rilevazione** 19/02/2020
- **Non rilevabile:** non accessibile
- **Località** SANTA MARIA DEL GIUDICE
- **Denominazione** via del Colle di S.Maria del Giudice

Informazioni sull'Edificio 16280

- **Usò prevalente:** non rilevabile

Edifici associati alla Scheda:
ID 3300





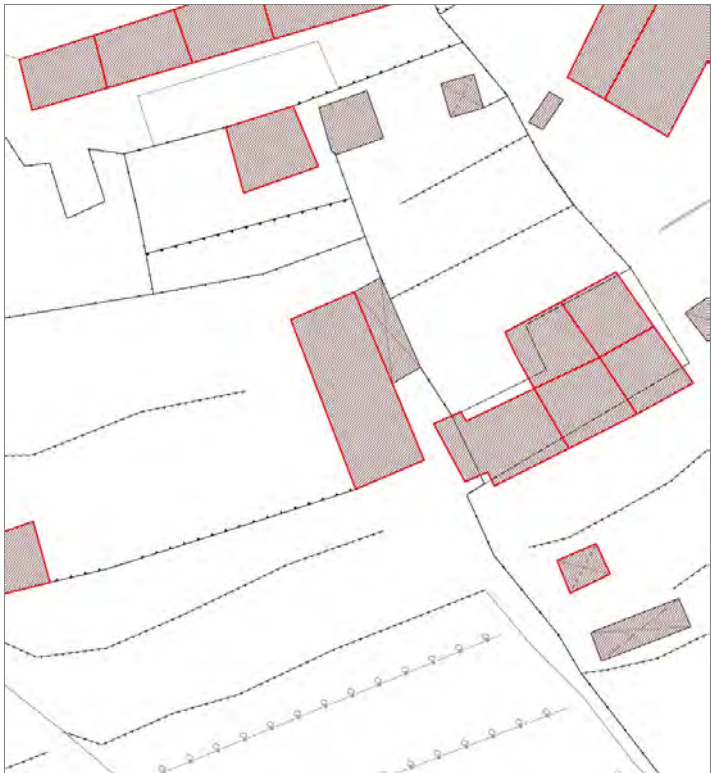
Informazioni sulla Scheda

Informazioni sulla Scheda

- **Data rilevazione** 19/02/2020
- **Non rilevabile:** non accessibile
- **Località** SANTA MARIA DEL GIUDICE
- **Denominazione** via del Colle di S.Maria del Giudice

Informazioni sull'Edificio 3300

- **Usò prevalente:** non rilevabile



Informazioni sulla Scheda

Informazioni sulla Scheda

- **Data rilevazione** 19/02/2020
- **Località** SANTA MARIA DEL GIUDICE
- **Denominazione** via del Colle di S.Maria del Giudice

Informazioni sull'Edificio 30594

- **Usi prevalenti:** non rilevabile
- **Usi presenti:** non rilevabile

Edifici di impianto storico

- **Edifici di matrice rurale:** casa colonica isolata

Rilievi fotografici



FOTO n° 53182 (edificio 30594)



Edifici associati alla Scheda:
ID 39240





Informazioni sulla Scheda

Informazioni sulla Scheda

- **Data rilevazione** 19/02/2020
- **Località** SANTA MARIA DEL GIUDICE
- **Denominazione** via Pacchini

Informazioni sull'Edificio 39240

- **Usò prevalente:** non in uso
- **Usi presenti:** non in uso; residenziale permanente
- **Numero alloggi:** 1

Edifici di impianto storico

- **Edifici con tipologie edilizie di base:** edifici con preminenza dei caratteri "in linea"

Rilievi fotografici



FOTO n° 53185 (scheda)



FOTO n° 53186 (scheda)



FOTO n° 53183 (edificio 39240)



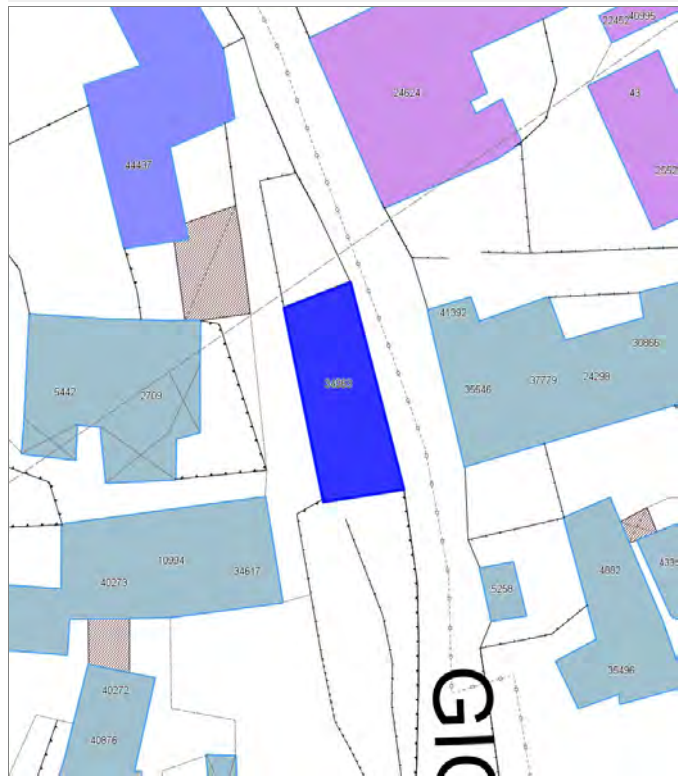
FOTO n° 53184 (edificio 39240)



Report Scheda Edifici sparsi via Pacchini N°3747

Edifici associati alla Scheda:

ID 34563





Informazioni sulla Scheda

Informazioni sulla Scheda

- **Data rilevazione** 19/02/2020
- **Località** SANTA MARIA DEL GIUDICE
- **Denominazione** via Pacchini

Informazioni sull'Edificio 34563

- **Usi prevalente:** residenziale
- **Usi presenti:** esercizi di vicinato; residenziale permanente

Edifici di impianto storico

- **Edifici con tipologie edilizie di base:** edifici con preminenza dei caratteri "in linea"

Rilievi fotografici

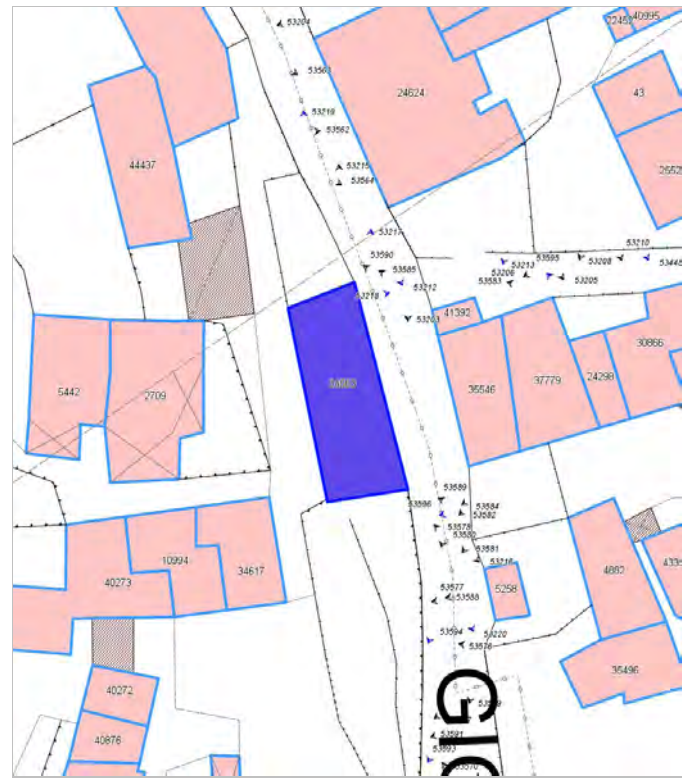


FOTO n° 53217 (scheda)



FOTO n° 53218 (scheda)



FOTO n° 53219 (scheda)



FOTO n° 53220 (scheda)



FOTO n° 53215 (edificio 34563)



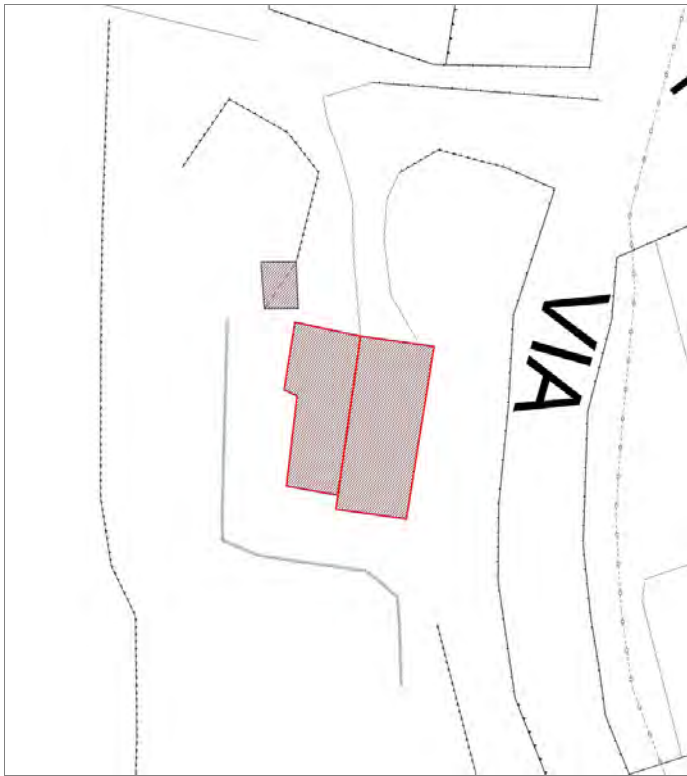
FOTO n° 53216 (edificio 34563)



Edifici associati alla Scheda:

ID 28417 ID 28418





Informazioni sulla Scheda

Informazioni sulla Scheda

- **Data rilevazione** 19/02/2020
- **Località** SANTA MARIA DEL GIUDICE
- **Denominazione** via dell'acquarella

Informazioni sull'Edificio 28417

- **Usò prevalente:** non rilevabile

Informazioni sull'Edificio 28418

- **Usò prevalente:** residenziale
- **Usi presenti:** residenziale permanente
- **Numero alloggi:** 1

Edifici di impianto storico

- **Edifici con tipologie edilizie non di base:** villini



FOTO n° 53226 (scheda)



FOTO n° 53227 (scheda)



FOTO n° 53228 (scheda)



FOTO n° 53221 (edificio 28418)



FOTO n° 53222 (edificio 28418)



FOTO n° 53223 (edificio 28418)



Edifici associati alla Scheda:
ID 26486





Informazioni sulla Scheda

Informazioni sulla Scheda

- **Data rilevazione** 21/02/2020
- **Località** SANTA MARIA DEL GIUDICE
- **Denominazione** via dei Marinal

Informazioni sull'Edificio 26486

- **Usi prevalenti:** residenziale
- **Usi presenti:** residenziale permanente

Edifici di impianto storico

- **Edifici con tipologie edilizie di base:** edilizia con tipologia incerta ottenuta per trasformazioni di edifici più antichi

Rilievi fotografici



FOTO n° 2474 (edificio 26486)



Edifici associati alla Scheda:

ID 7814 | ID 14513





Informazioni sulla Scheda

Informazioni sulla Scheda

- **Data rilevazione** 21/02/2020
- **Località** SANTA MARIA DEL GIUDICE
- **Denominazione** via dei Marinal

Informazioni sull'Edificio 7814

- **Usi prevalente:** residenziale
- **Usi presenti:** residenziale permanente

Edifici di impianto storico

- **Edifici con tipologie edilizie di base:** edifici con preminenza dei caratteri "in schiera"

Informazioni sull'Edificio 14513

- **Usi prevalente:** residenziale
- **Usi presenti:** residenziale permanente

Edifici di impianto storico

- **Edifici con tipologie edilizie di base:** edifici con preminenza dei caratteri "in schiera"

Rilievi fotografici



FOTO n° 2484 (edificio 7814)



FOTO n° 2514 (edificio 7814)



FOTO n° 2482 (edificio 14513)

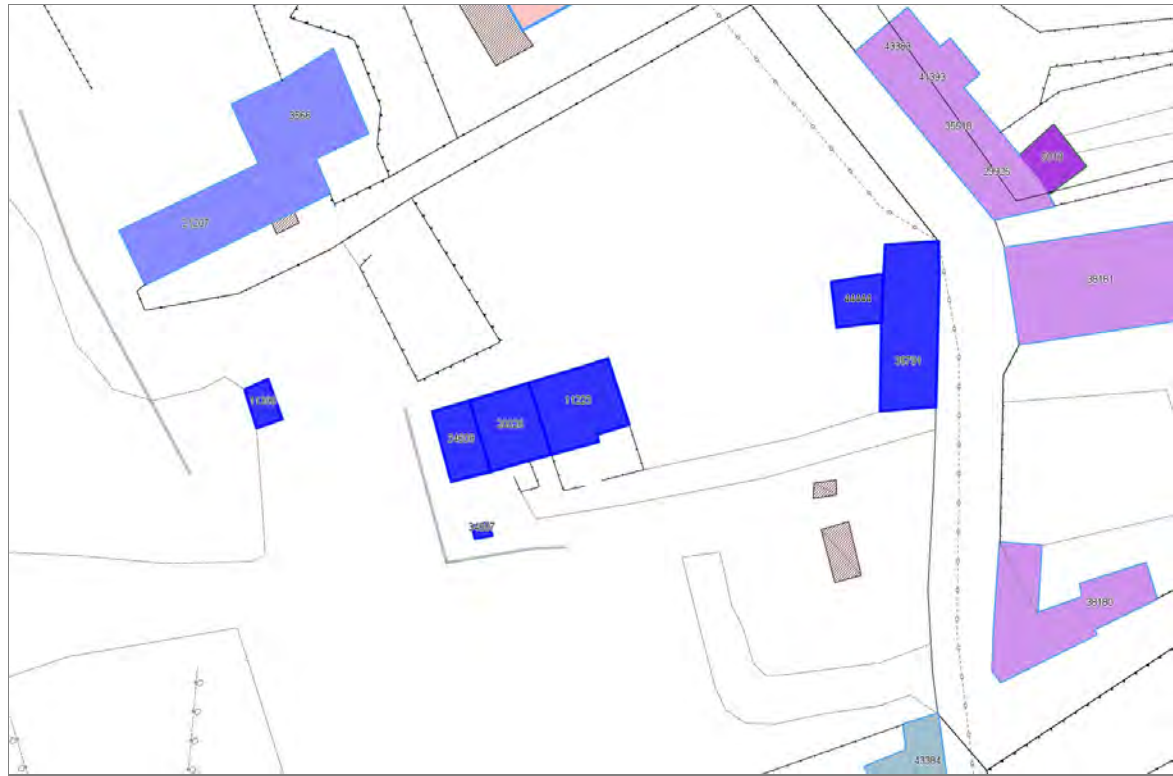


FOTO n° 2516 (edificio 14513)



Edifici associati alla Scheda:

ID 11223 | ID 11396 | ID 20026 | ID 34607 | ID 34608 | ID 35791 | ID 44444





Informazioni sulla Scheda

Informazioni sulla Scheda

- **Data rilevazione** 21/02/2020
- **Località** SANTA MARIA DEL GIUDICE
- **Denominazione** via dell'Acquarella

Informazioni sull'Edificio 11223

- **Usi prevalenti:** non in uso
- **Usi presenti:** dismesso

Edifici di impianto storico

- **Edifici con tipologie edilizie di base:** edifici con preminenza dei caratteri "in schiera"

Informazioni sull'Edificio 11396

- **Usi prevalenti:** non rilevabile

Informazioni sull'Edificio 20026

- **Usi prevalenti:** non in uso
- **Usi presenti:** dismesso

Edifici di impianto storico

- **Edifici con tipologie edilizie di base:** edifici con preminenza dei caratteri "in schiera"

Informazioni sull'Edificio 34607

- **Usi prevalenti:** non rilevabile

Informazioni sull'Edificio 34608

- **Usi prevalenti:** non in uso
- **Usi presenti:** dismesso

Edifici di impianto storico

- **Edifici con tipologie edilizie di base:** edifici con preminenza dei caratteri "in schiera"

Informazioni sull'Edificio 35791

- **Usi prevalenti:** non in uso
- **Usi presenti:** non in uso

Edifici di impianto storico

- **Edifici di matrice rurale:** casa colonica isolata

Informazioni sull'Edificio 44444

- **Usi prevalenti:** non in uso
- **Usi presenti:** non in uso

Edifici di impianto storico

- **Edifici di matrice rurale:** fienili, stalle, manufatti di rimessaggio, ecc.

Rilievi fotografici



FOTO n° 53279 (scheda)



FOTO n° 53280 (scheda)



FOTO n° 53281 (scheda)



FOTO n° 53277 (edificio 11223)



FOTO n° 53278 (edificio 20026)



FOTO n° 53273 (edificio 35791)



FOTO n° 53274 (edificio 35791)



FOTO n° 53275 (edificio 35791)


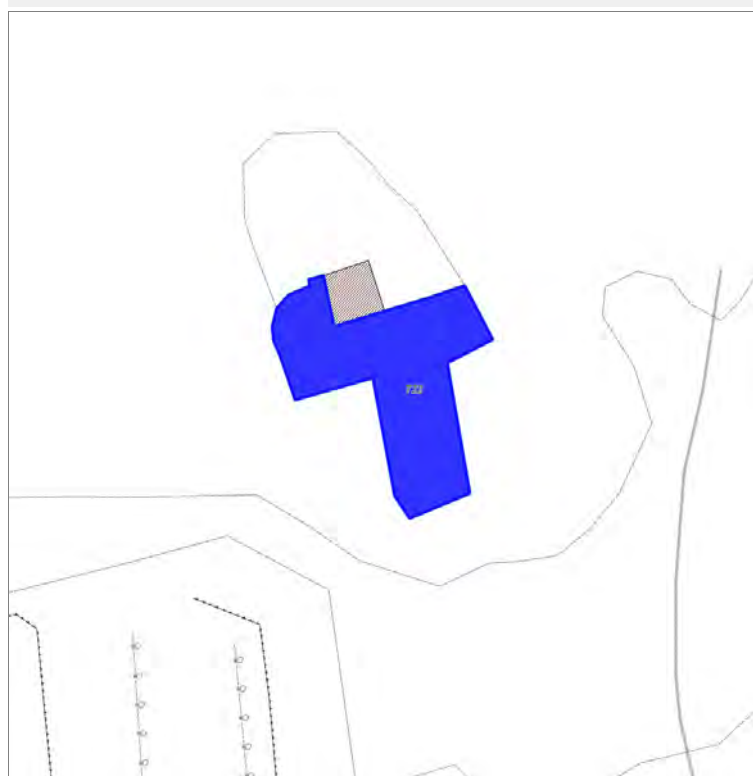


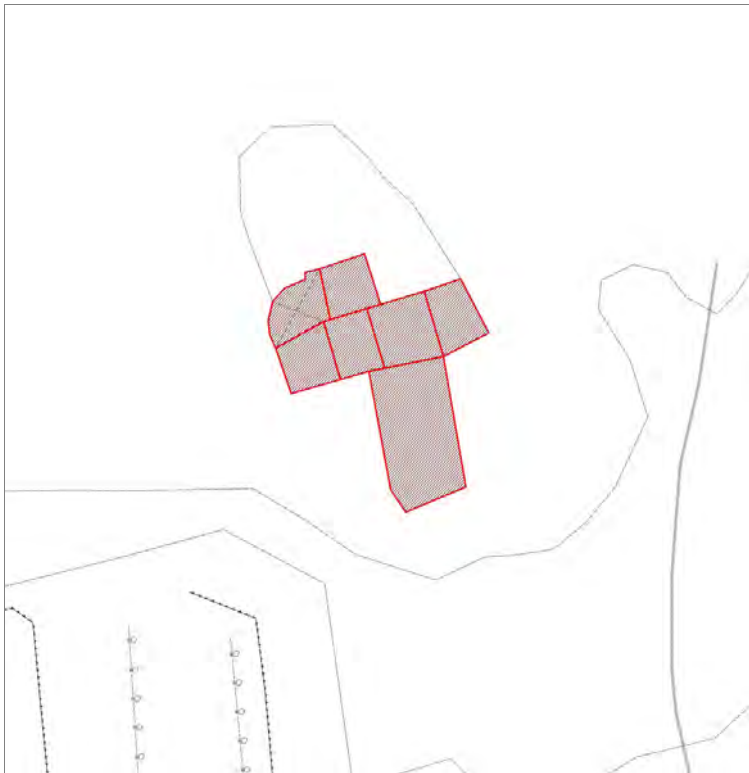
FOTO n° 53276 (edificio 35791)



Edifici associati alla Scheda:

ID 722





Informazioni sulla Scheda

Informazioni sulla Scheda

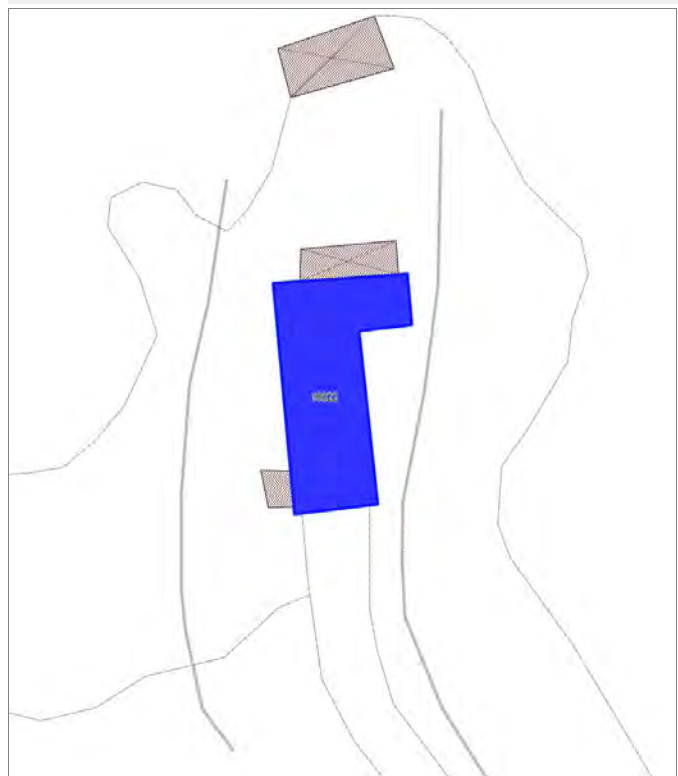
- **Data rilevazione** 21/02/2020
- **Non rilevabile:** non accessibile
- **Località** SANTA MARIA DEL GIUDICE
- **Denominazione** strada vicinale delle Selvette

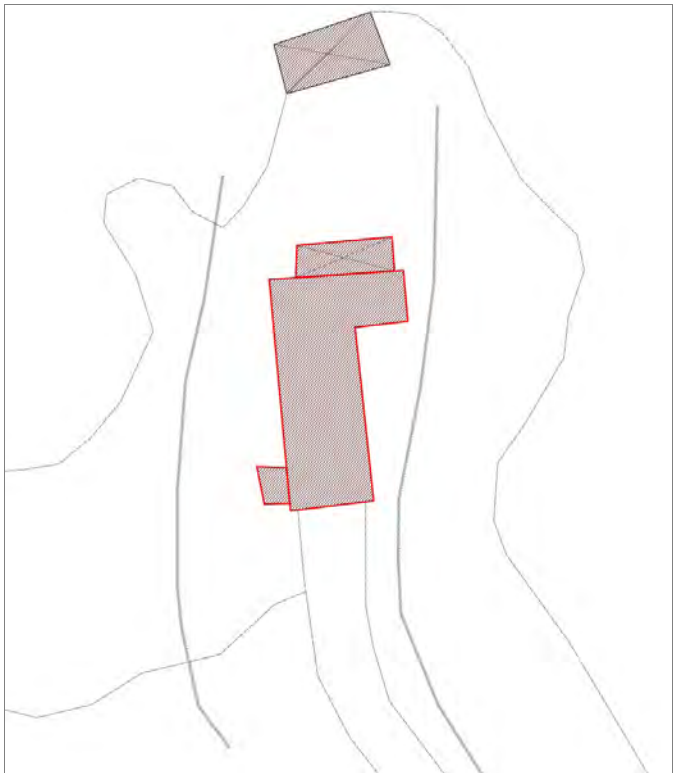
Informazioni sull'Edificio 722

- **Usò prevalente:** non rilevabile

Edifici associati alla Scheda:

ID 18022





Informazioni sulla Scheda

Informazioni sulla Scheda

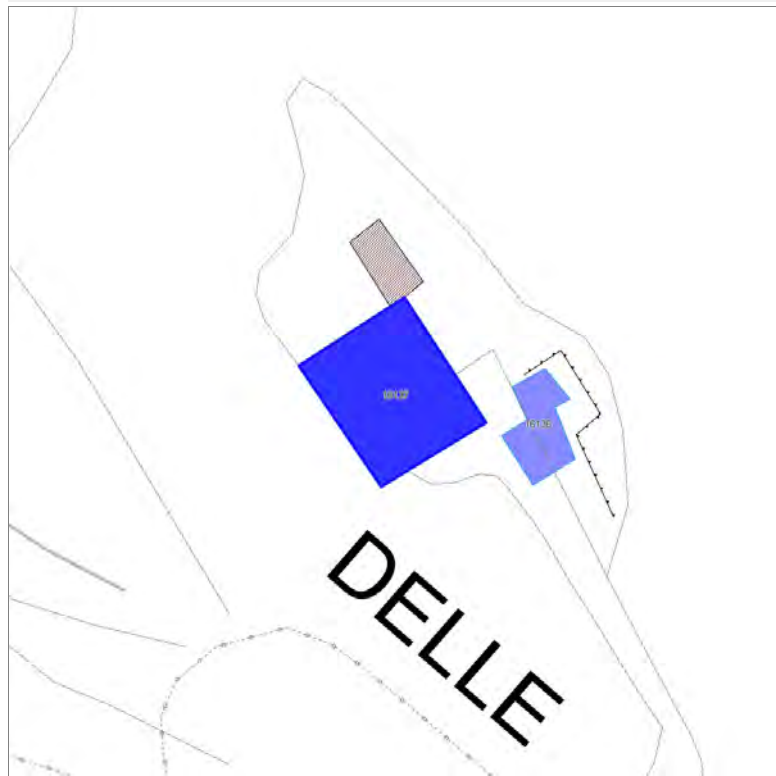
- **Data rilevazione** 21/02/2020
- **Non rilevabile:** non accessibile
- **Località** SANTA MARIA DEL GIUDICE
- **Denominazione** strada vicinale delle Selvette

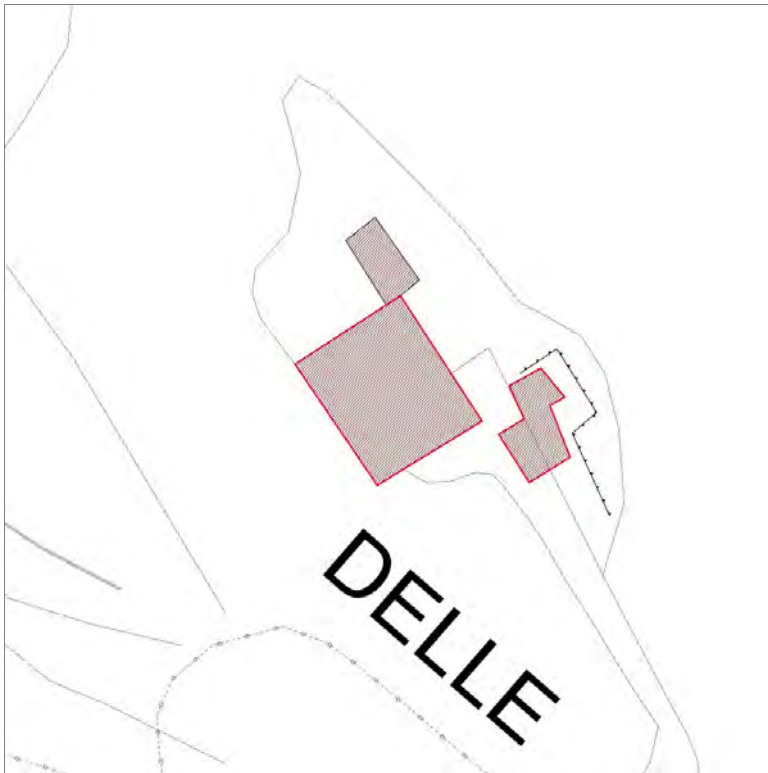
Informazioni sull'Edificio 18022

- **Usò prevalente:** non rilevabile

Edifici associati alla Scheda:

ID 16137





Informazioni sulla Scheda

Informazioni sulla Scheda


- **Data rilevazione** 21/02/2020
- **Non rilevabile:** non accessibile
- **Località** SANTA MARIA DEL GIUDICE
- **Denominazione** strada vicinale delle Selvette

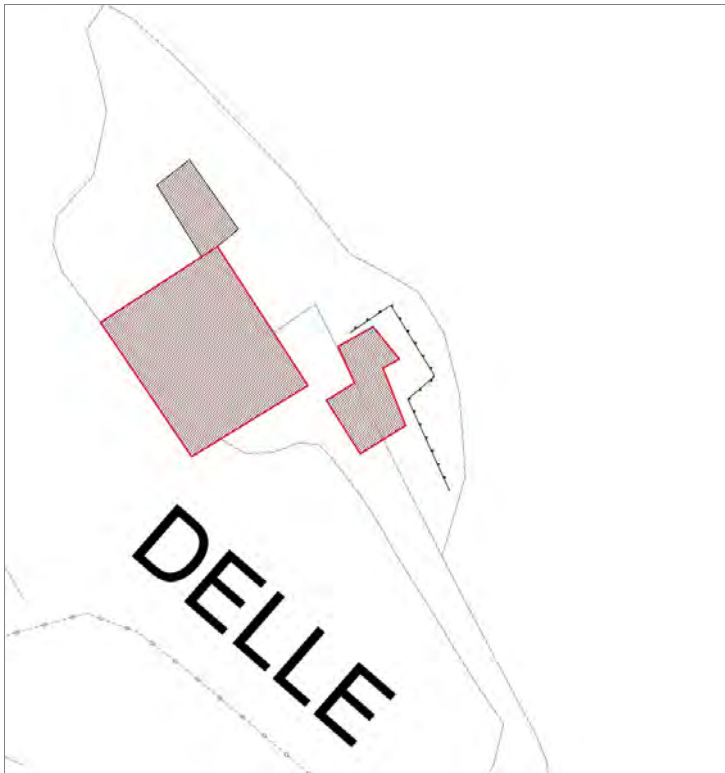
Informazioni sull'Edificio 16137

- **Usò prevalente:** non rilevabile

Edifici associati alla Scheda:

ID 16136





Informazioni sulla Scheda

Informazioni sulla Scheda

- **Data rilevazione** 21/02/2020
- **Non rilevabile:** non accessibile
- **Località** SANTA MARIA DEL GIUDICE
- **Denominazione** strada vicinale delle Selvette

Informazioni sull'Edificio 16136

- **Usò prevalente:** non rilevabile

Edifici associati alla Scheda:
ID 11641





Informazioni sulla Scheda

Informazioni sulla Scheda

- **Data rilevazione** 21/02/2020
- **Località** SANTA MARIA DEL GIUDICE
- **Denominazione** strada vicinale delle Selvette

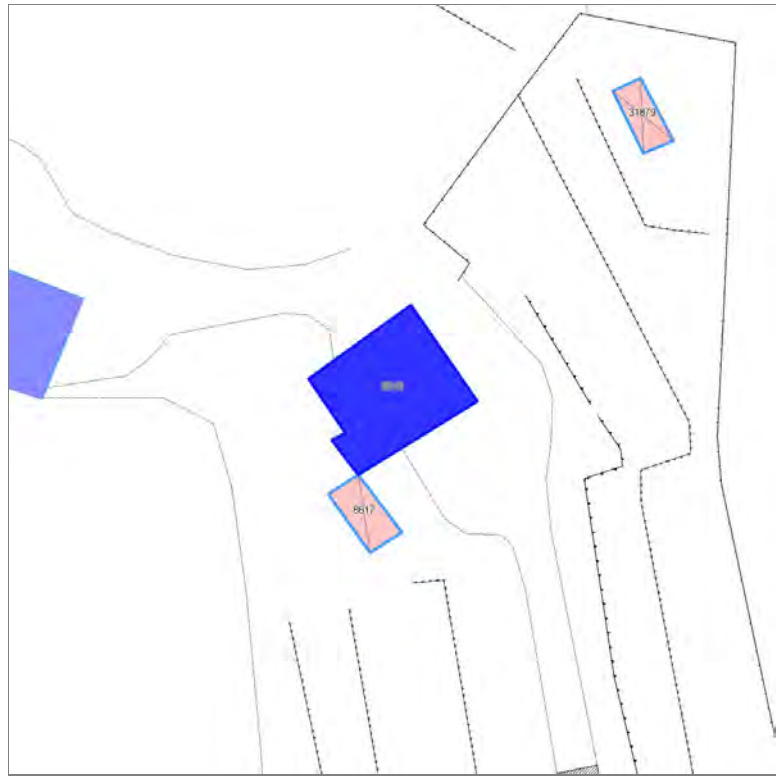
Informazioni sull'Edificio 11641

- **Usò prevalente:** non rilevabile

Edifici di impianto storico

- **Edifici di matrice rurale:** casa colonica isolata

Edifici associati alla Scheda:
ID 8618





Informazioni sulla Scheda

Informazioni sulla Scheda

- **Data rilevazione** 21/02/2020
- **Non rilevabile:** non accessibile
- **Località** SANTA MARIA DEL GIUDICE
- **Denominazione** via dell'Acquarella

Informazioni sull'Edificio 8618

- **Usò prevalente:** non rilevabile

Edifici associati alla Scheda:

ID 20686





Informazioni sulla Scheda

Informazioni sulla Scheda

- **Data rilevazione** 21/02/2020
- **Non rilevabile:** non accessibile
- **Località** SANTA MARIA DEL GIUDICE
- **Denominazione** via dell'Acquarella

Informazioni sull'Edificio 20686

- **Usò prevalente:** non rilevabile

Edifici associati alla Scheda:

ID 4619





Informazioni sulla Scheda

Informazioni sulla Scheda

- **Data rilevazione** 21/02/2020
- **Località** SANTA MARIA DEL GIUDICE
- **Denominazione** strada vicinale delle Selvette

Informazioni sull'Edificio 4619

- **Usi prevalente:** non rilevabile
- **Usi presenti:** non rilevabile

Edifici di impianto storico

- **Edifici di matrice rurale:** casa colonica isolata



Informazioni sulla Scheda

Informazioni sulla Scheda

- **Data rilevazione** 22/02/2020
- **Località** SANTA MARIA DEL GIUDICE
- **Denominazione** via dell'Acquarella

Informazioni sull'Edificio 25446

- **Uso prevalente:** accessorio
- **Usi presenti:** accessorio

Manufatti e altri edifici

- **Accessori:** garage

Informazioni sull'Edificio 33877

- **Uso prevalente:** residenziale
- **Usi presenti:** residenziale permanente
- **Numero alloggi:** 1

Edifici di impianto storico

- **Edifici di matrice rurale:** casa colonica isolata

Informazioni sull'Edificio 33878

- **Uso prevalente:** accessorio
- **Usi presenti:** accessorio

Manufatti e altri edifici

- **Accessori:** ripostigli, rimessaggi, box

Rilievi fotografici



FOTO n° 53365 (scheda)



FOTO n° 53364 (scheda)



FOTO n° 53363 (edificio 25446)



FOTO n° 53359 (edificio 33877)



FOTO n° 53360 (edificio 33877)



FOTO n° 53361 (edificio 33877)



FOTO n° 53362 (edificio 33878)



Edifici associati alla Scheda:
ID 31917





Informazioni sulla Scheda

Informazioni sulla Scheda

- **Data rilevazione** 22/02/2020
- **Località** SANTA MARIA DEL GIUDICE
- **Denominazione** Marinari - Via dell'Acquarella

Informazioni sull'Edificio 31917

- **Usi prevalenti:** non in uso
- **Usi presenti:** non in uso

Edifici di impianto storico

- **Edifici di matrice rurale:** casa colonica isolata

Rilievi fotografici



FOTO n° 53368 (scheda)



FOTO n° 53369 (scheda)



FOTO n° 53370 (scheda)



FOTO n° 53366 (edificio 31917)



FOTO n° 53367 (edificio 31917)



Edifici associati alla Scheda:

ID 14966





Informazioni sulla Scheda

Informazioni sulla Scheda

- **Data rilevazione** 22/02/2020
- **Località** SANTA MARIA DEL GIUDICE
- **Denominazione** via nuova per Pisa

Informazioni sull'Edificio 14966

- **Usò prevalente:** residenziale
- **Usi presenti:** residenziale permanente
- **Numero alloggi:** 2

Manufatti e altri edifici

- **Edifici con caratteri conformi all'edificato tradizionale e/o preesistente:** a carattere non specialistico (di base)

Rilievi fotografici



FOTO n° 53375 (scheda)



FOTO n° 53376 (scheda)



FOTO n° 53373 (edificio 14966)



FOTO n° 53374 (edificio 14966)



Edifici associati alla Scheda:

ID 29712 | ID 29713





Informazioni sulla Scheda

Informazioni sulla Scheda

- **Data rilevazione** 22/02/2020
- **Località** SANTA MARIA DEL GIUDICE
- **Denominazione** via dell'Acquarella

Informazioni sull'Edificio 29712

- **Usi prevalenti:** accessorio
 - **Usi presenti:** accessorio
- Manufatti e altri edifici**
- **Accessori:** garage

Informazioni sull'Edificio 29713

- **Usi prevalenti:** residenziale
 - **Usi presenti:** residenziale permanente
 - **Numero alloggi:** 1
- Edifici di impianto storico**
- **Edifici con tipologie edilizie di base:** edifici con preminenza dei caratteri "in linea"

Rilievi fotografici



FOTO n° 53395 (scheda)



FOTO n° 53394 (edificio 29712)



FOTO n° 53392 (edificio 29713)



FOTO n° 53393 (edificio 29713)



Edifici associati alla Scheda:
ID 13675





Informazioni sulla Scheda

Informazioni sulla Scheda

- **Data rilevazione** 23/02/2020
- **Località** SANTA MARIA DEL GIUDICE
- **Denominazione** via del Monte di S.Maria del Giudice

Informazioni sull'Edificio 13675

- **Usi prevalente:** non rilevabile
- **Usi presenti:** non rilevabile

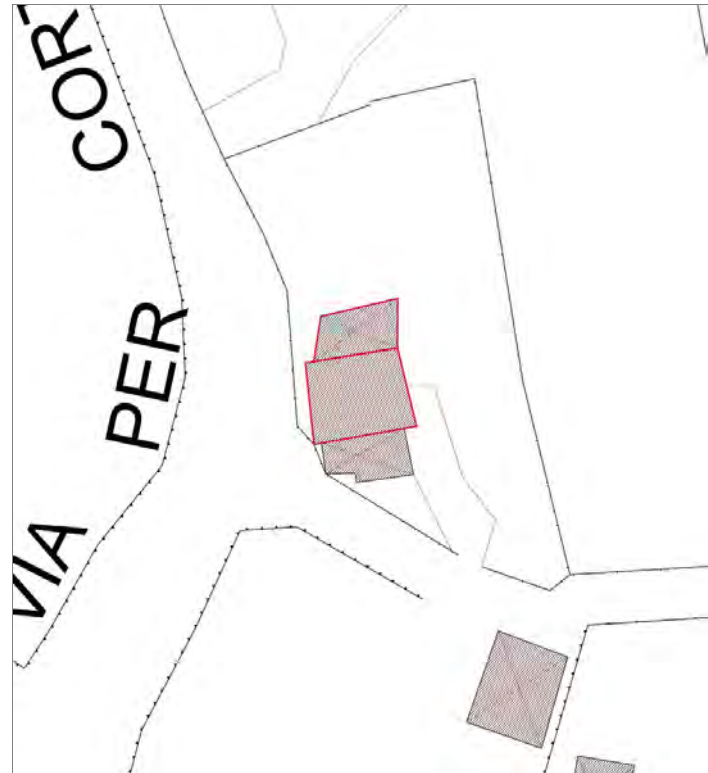
Edifici di impianto storico

- **Edifici di matrice rurale:** casa colonica isolata

Edifici associati alla Scheda:

ID 15031





Informazioni sulla Scheda

Informazioni sulla Scheda

- **Data rilevazione** 23/02/2020
- **Località** SANTA MARIA DEL GIUDICE
- **Denominazione** via per Corte Racco

Informazioni sull'Edificio 15031

- **Usi prevalente:** residenziale
- **Usi presenti:** residenziale permanente
- **Numero alloggi:** 1

Edifici di impianto storico

- **Edifici con tipologie edilizie di base:** edilizia con tipologia incerta ottenuta per trasformazioni di edifici più antichi



FOTO n° 53483 (scheda)



FOTO n° 53484 (scheda)



FOTO n° 53480 (edificio 15031)



FOTO n° 53481 (edificio 15031)



FOTO n° 53482 (edificio 15031)



Edifici associati alla Scheda:

ID 36882





Informazioni sulla Scheda

Informazioni sulla Scheda

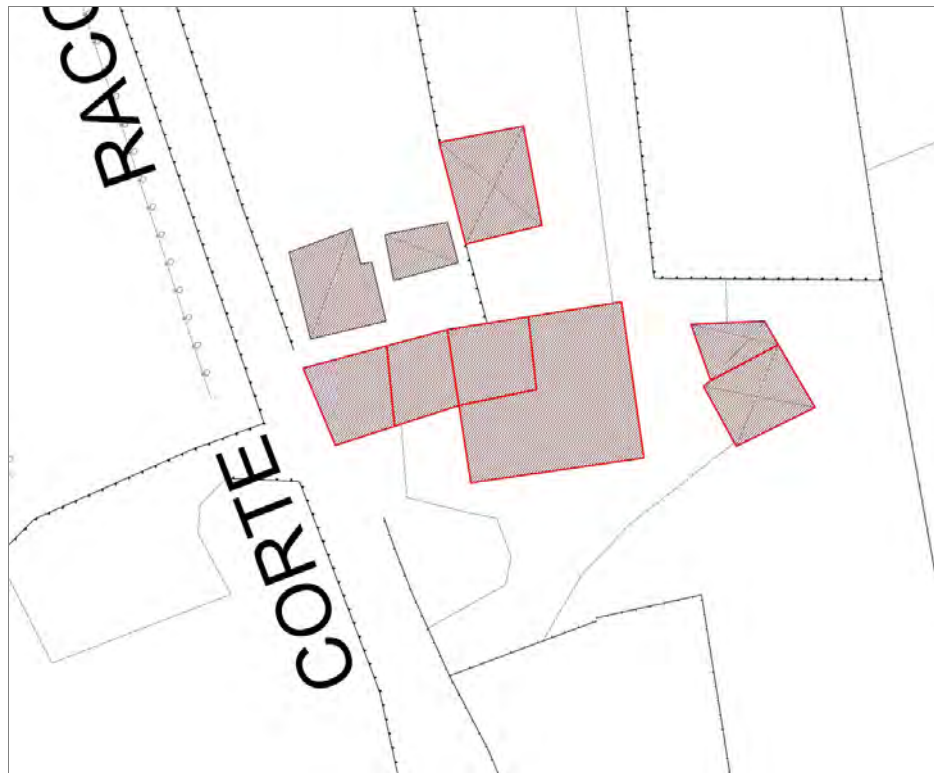
- **Data rilevazione** 23/02/2020
- **Non rilevabile:** non accessibile
- **Località** SANTA MARIA DEL GIUDICE
- **Denominazione** Corte Colino

Informazioni sull'Edificio 36882

- **Usò prevalente:** non rilevabile

Edifici associati alla Scheda:
ID 16402 | ID 18818 | ID 32748





Informazioni sulla Scheda

Informazioni sulla Scheda

- **Data rilevazione** 23/02/2020
- **Località** SANTA MARIA DEL GIUDICE
- **Denominazione** via per Corte Racco - Corte Colino

Informazioni sull'Edificio 16402

- **Usi prevalente:** residenziale
- **Usi presenti:** residenziale permanente
- **Numero alloggi:** 1

Edifici di impianto storico

- **Edifici di matrice rurale:** casa padronale

Informazioni sull'Edificio 18818

- **Usi prevalente:** residenziale
- **Usi presenti:** residenziale permanente
- **Numero alloggi:** 1

Edifici di impianto storico

- **Edifici di matrice rurale:** casa padronale

Informazioni sull'Edificio 32748

- **Usi prevalente:** residenziale
- **Usi presenti:** residenziale permanente
- **Numero alloggi:** 1

Edifici di impianto storico

- **Edifici con tipologie edilizie di base:** edilizia con tipologia incerta ottenuta per trasformazioni di edifici più antichi

FOTO n° 53492 (scheda)



FOTO n° 53491 (scheda)



FOTO n° 53493 (scheda)



FOTO n° 53487 (edificio 16402)



FOTO n° 53488 (edificio 18818)



FOTO n° 53489 (edificio 18818)



FOTO n° 53490 (edificio 18818)



FOTO n° 53485 (edificio 32748)



FOTO n° 53486 (edificio 32748)



Edifici associati alla Scheda:

ID 33275 ID 41380





Informazioni sulla Scheda

Informazioni sulla Scheda

- **Data rilevazione** 23/02/2020
- **Non rilevabile:** non accessibile
- **Località** SANTA MARIA DEL GIUDICE
- **Denominazione** Via per Corte Racco - Corte Colino

Informazioni sull'Edificio 33275

- **Usò prevalente:** non rilevabile

Informazioni sull'Edificio 41380

- **Usò prevalente:** non rilevabile

Edifici associati alla Scheda:

ID 12547





Informazioni sulla Scheda

Informazioni sulla Scheda

- **Data rilevazione** 23/02/2020
- **Località** SANTA MARIA DEL GIUDICE
- **Denominazione** Via per Corte Racco - Corte Colino

Informazioni sull'Edificio 12547

- **Usò prevalente:** residenziale
- **Usi presenti:** residenziale permanente
- **Numero alloggi:** 1

Edifici di impianto storico

- **Edifici con tipologie edilizie di base:** edilizia con tipologia incerta ottenuta per trasformazioni di edifici più antichi



FOTO n° 53496 (scheda)



FOTO n° 53494 (edificio 12547)



FOTO n° 53495 (edificio 12547)

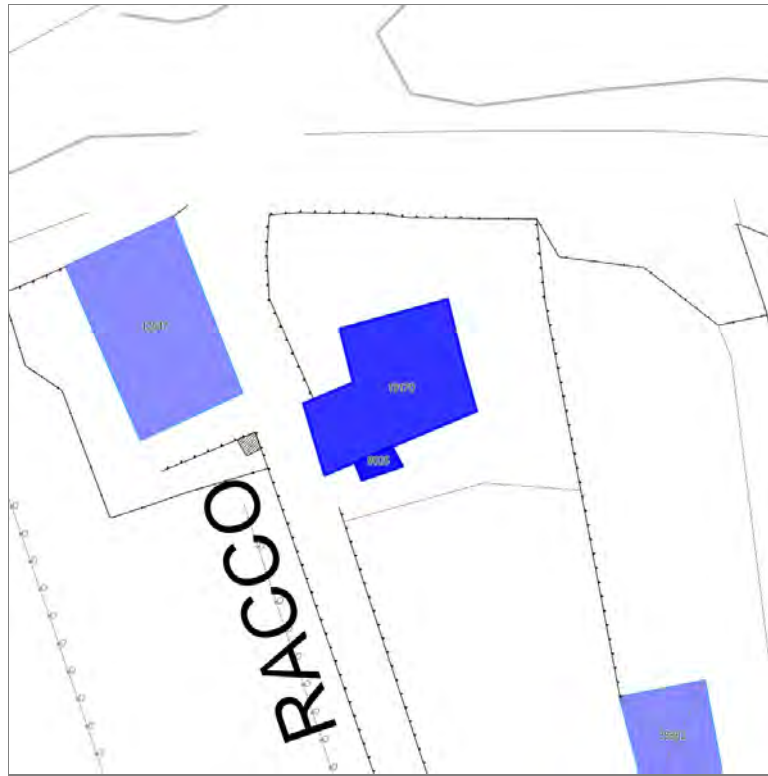


Edifici associati alla Scheda:

ID 19170

Edificati Minori associati alla Scheda:

ID 5025





Informazioni sulla Scheda

Informazioni sulla Scheda

- **Data rilevazione** 23/02/2020
- **Località** SANTA MARIA DEL GIUDICE
- **Denominazione** Via per Corte Racco - Corte Colino

Informazioni sull'Edificio 19170

- **Usò prevalente:** residenziale
- **Usi presenti:** residenziale permanente
- **Numero alloggi:** 1

Edifici di impianto storico

- **Edifici con tipologie edilizie di base:** edilizia con tipologia incerta ottenuta per trasformazioni di edifici più antichi

Informazioni sull'Edificato Minore 5025

Tipo
tettoia



FOTO n° 53500 (scheda)



FOTO n° 53501 (scheda)



FOTO n° 53497 (edificio 19170)



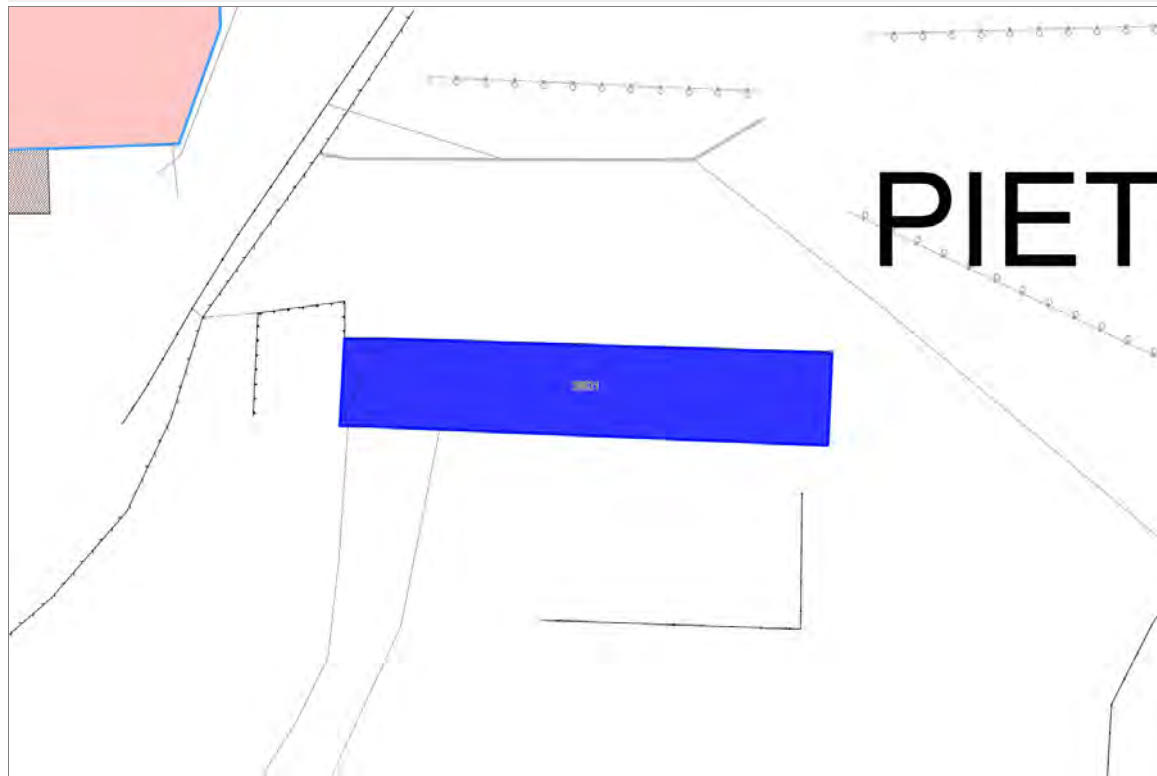
FOTO n° 53498 (edificio 19170)



FOTO n° 53499 (edificio 19170)



Edifici associati alla Scheda:
ID 35821





Informazioni sulla Scheda

Informazioni sulla Scheda

- **Data rilevazione** 23/02/2020
- **Località** SANTA MARIA DEL GIUDICE
- **Denominazione** Pietreto

Informazioni sull'Edificio 35821

- **Usi prevalenti:** non in uso
- **Usi presenti:** non in uso

Edifici di impianto storico

- **Edifici di matrice rurale:** casa colonica isolata

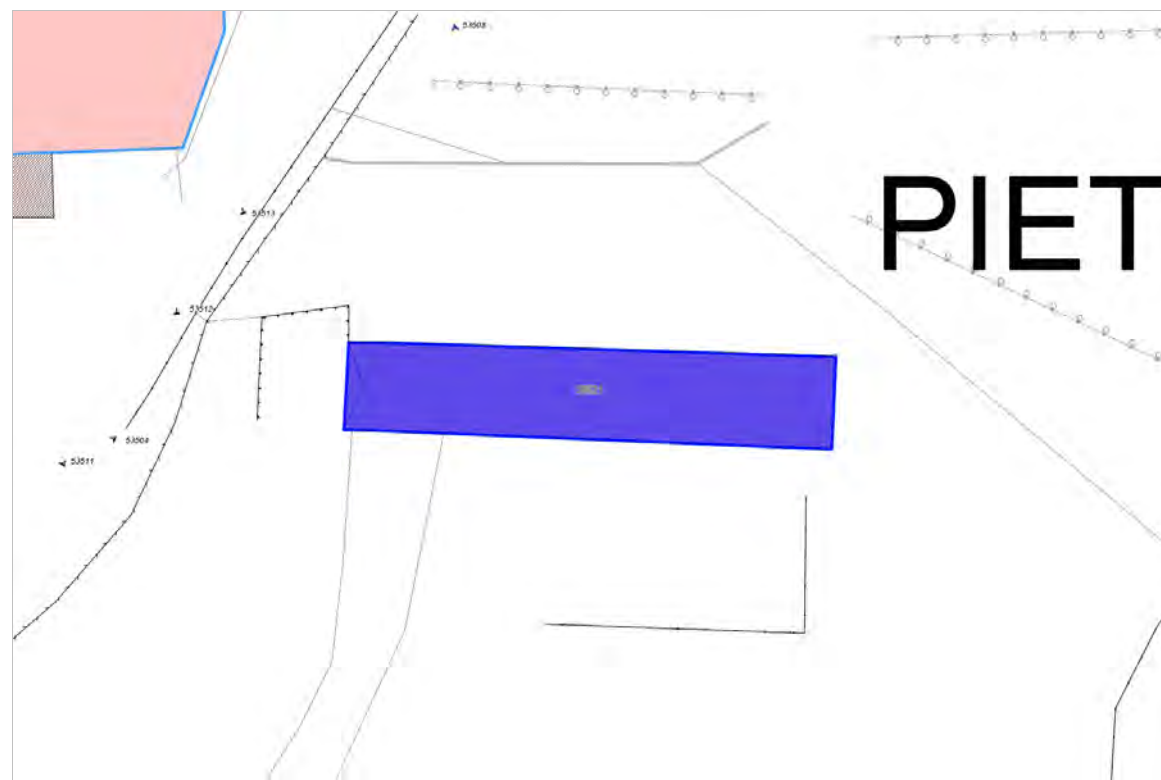


FOTO n° 53508 (scheda)



FOTO n° 53507 (edificio 35821)



Edifici associati alla Scheda:

ID 17053





Informazioni sulla Scheda

Informazioni sulla Scheda

- **Data rilevazione** 23/02/2020
- **Località** SANTA MARIA DEL GIUDICE
- **Denominazione** Pietreto

Informazioni sull'Edificio 17053

- **Usi prevalenti:** non in uso
- **Usi presenti:** non in uso

Edifici di impianto storico

- **Edifici di matrice rurale:** casa colonica isolata



FOTO n° 53509 (scheda)



FOTO n° 53510 (scheda)



FOTO n° 53502 (edificio 17053)



FOTO n° 53503 (edificio 17053)



FOTO n° 53504 (edificio 17053)



FOTO n° 53505 (edificio 17053)



FOTO n° 53506 (edificio 17053)



Edifici associati alla Scheda:

ID 14753





Informazioni sulla Scheda

Informazioni sulla Scheda

- **Data rilevazione** 23/02/2020
- **Località** CATRO
- **Denominazione** Via per Castro

Informazioni sull'Edificio 14753

- **Usi prevalente:** non rilevabile
- **Usi presenti:** non rilevabile

Edifici di impianto storico

- **Edifici di matrice rurale:** casa colonica isolata

Edifici associati alla Scheda:

ID 28308

Edificati Minori associati alla Scheda:

ID 5026





Informazioni sulla Scheda

Informazioni sulla Scheda

- **Data rilevazione** 23/02/2020
- **Località** SANTA MARIA DEL GIUDICE
- **Denominazione** Via per corte Racco

Informazioni sull'Edificio 28308

- **Usò prevalente:** residenziale
- **Usi presenti:** residenziale permanente
- **Numero alloggi:** 1

Manufatti e altri edifici

- **Edifici con caratteri conformi all'edificato tradizionale e/o preesistente:** a carattere non specialistico (di base)

Informazioni sull'Edificato Minore 5026

Tipo
tettoia



FOTO n° 53534 (scheda)



FOTO n° 53532 (edificio 28308)



FOTO n° 53533 (edificio 28308)



Edifici associati alla Scheda:

ID 24897





Informazioni sulla Scheda

Informazioni sulla Scheda

- **Data rilevazione** 23/02/2020
- **Località** SANTA MARIA DEL GIUDICE
- **Denominazione** via per corte Racco

Informazioni sull'Edificio 24897

- **Usi prevalente:** residenziale
- **Usi presenti:** residenziale permanente
- **Numero alloggi:** 1

Edifici di impianto storico

- **Edifici di matrice rurale:** casa colonica isolata



FOTO n° 53537 (scheda)



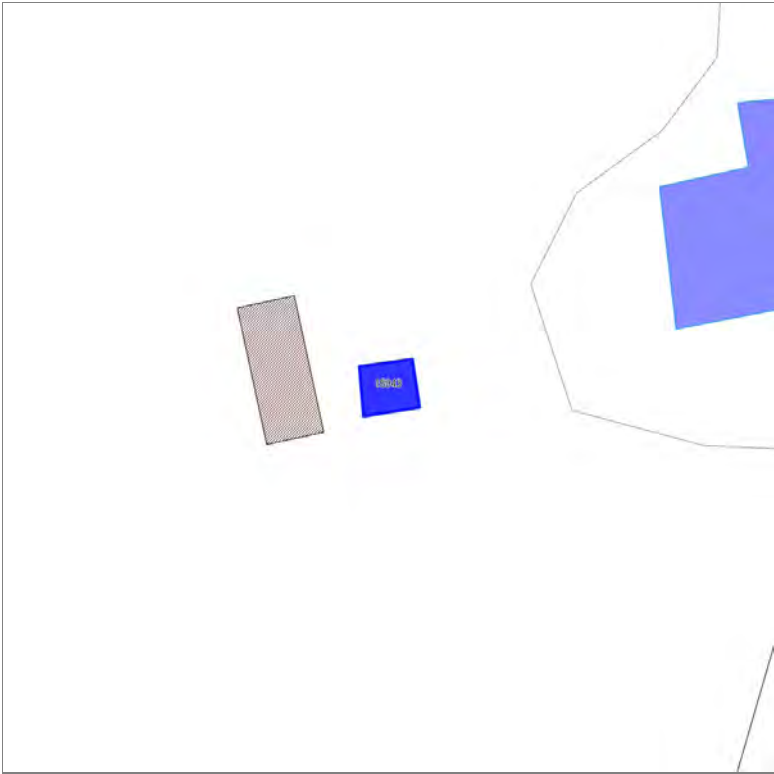
FOTO n° 53535 (edificio 24897)

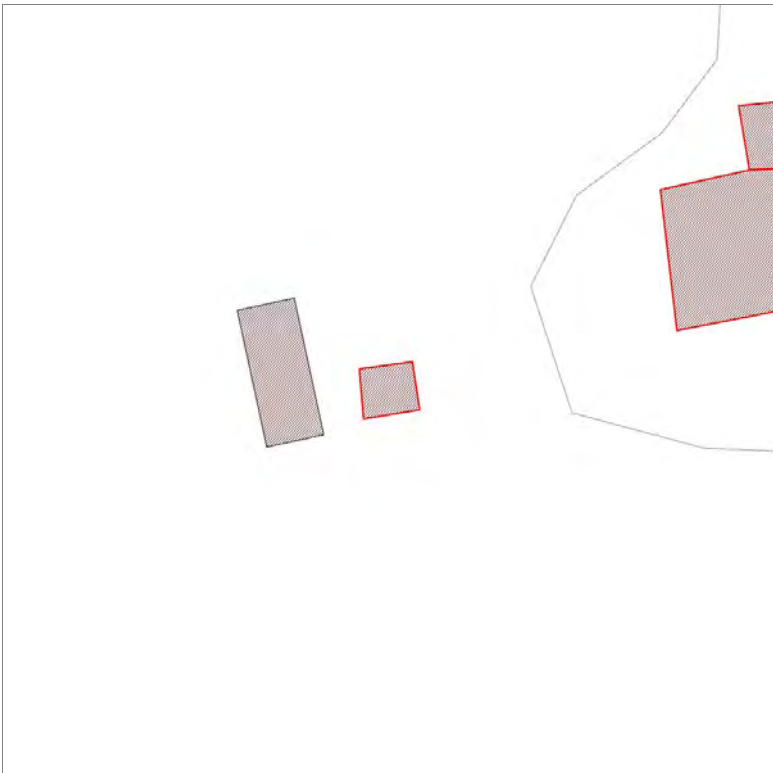


FOTO n° 53536 (edificio 24897)



Edifici associati alla Scheda:
ID 15943





Informazioni sulla Scheda

Informazioni sulla Scheda

- **Data rilevazione** 23/02/2020
- **Non rilevabile:** non accessibile
- **Località** CATRO
- **Denominazione** via del Querceto

Informazioni sull'Edificio 15943

- **Usò prevalente:** non rilevabile

Edifici associati alla Scheda:

ID 5360 | ID 8373 |





Informazioni sulla Scheda

Informazioni sulla Scheda

- **Data rilevazione** 23/02/2020
- **Località** CATRO
- **Denominazione** via del Querceto

Informazioni sull'Edificio 5360

- **Usi prevalente:** residenziale
- **Usi presenti:** residenziale permanente
- **Numero alloggi:** 1

Edifici di impianto storico

- **Edifici con tipologie edilizie non di base:** villini

Informazioni sull'Edificio 8373

- **Usi prevalente:** residenziale
- **Usi presenti:** residenziale permanente

Edifici di impianto storico

- **Edifici con tipologie edilizie non di base:** villini



FOTO n° 53542 (scheda)



FOTO n° 53538 (edificio 5360)



FOTO n° 53539 (edificio 5360)



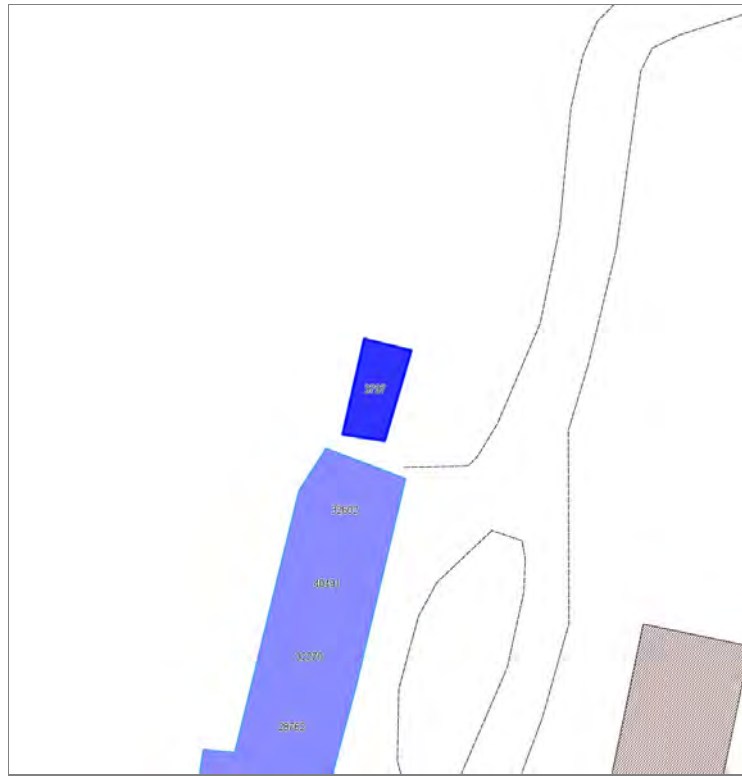
FOTO n° 53540 (edificio 5360)

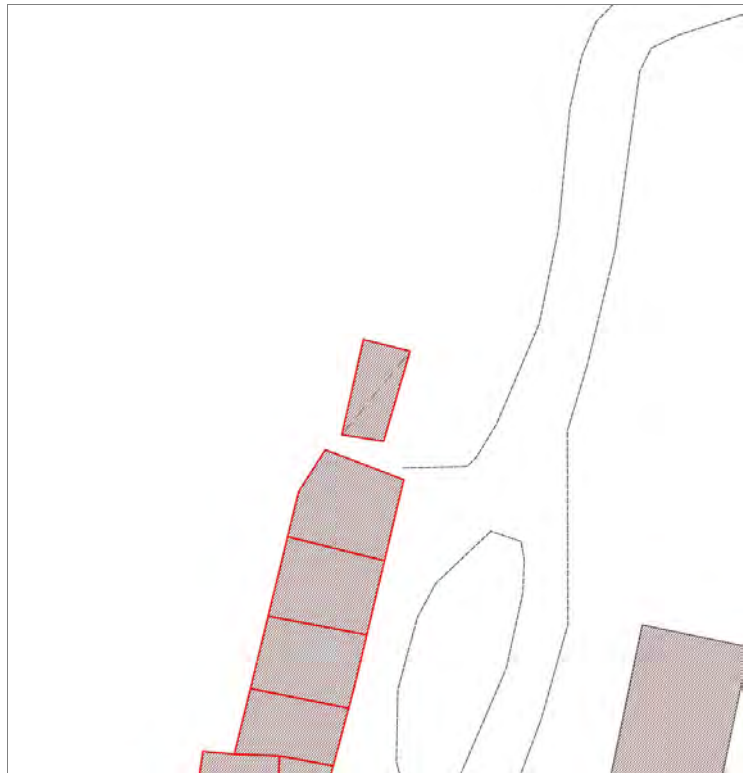


FOTO n° 53541 (edificio 8373)



Edifici associati alla Scheda:
ID 3797





Informazioni sulla Scheda

Informazioni sulla Scheda

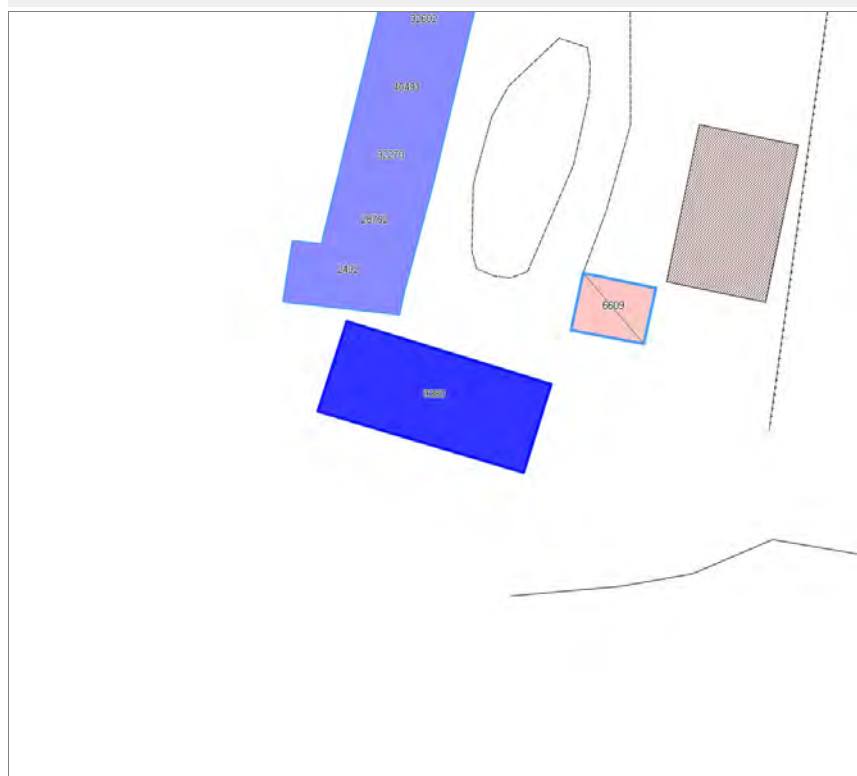
- **Data rilevazione** 23/02/2020
- **Non rilevabile:** non accessibile
- **Località** SANTA MARIA DEL GIUDICE
- **Denominazione** Querceto

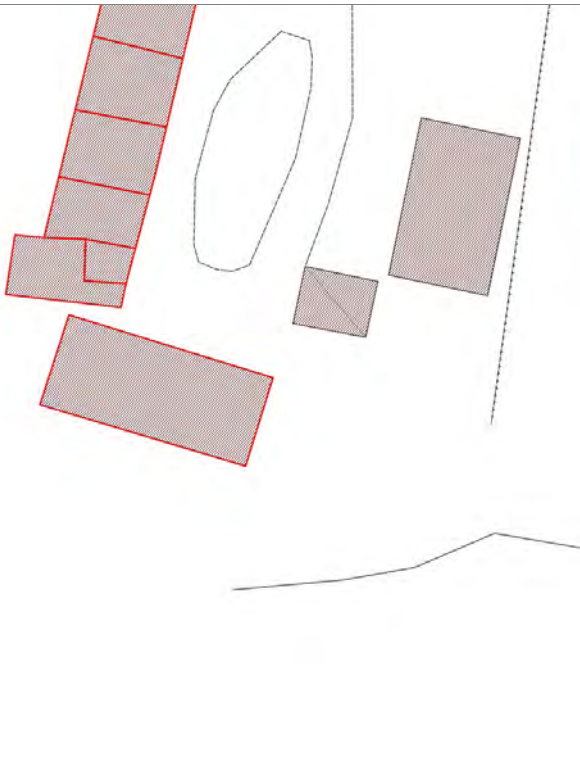
Informazioni sull'Edificio 3797

- **Usò prevalente:** non rilevabile

Edifici associati alla Scheda:

ID 9380





Informazioni sulla Scheda

Informazioni sulla Scheda

- **Data rilevazione** 23/02/2020
- **Località** SANTA MARIA DEL GIUDICE
- **Denominazione** Querceto

Informazioni sull'Edificio 9380

- **Usi prevalenti:** non rilevabile
- **Usi presenti:** non rilevabile

Edifici di impianto storico

- **Edifici di matrice rurale:** casa colonica isolata

Edifici associati alla Scheda:

ID 2492 | ID 28762 | ID 32270 | ID 32602 | ID 40491





Informazioni sulla Scheda

Informazioni sulla Scheda

- **Data rilevazione** 23/02/2020
- **Località** SANTA MARIA DEL GIUDICE
- **Denominazione** Querceto

Informazioni sull'Edificio 2492

- **Usi prevalenti:** non rilevabile
- **Usi presenti:** non rilevabile

Edifici di impianto storico

- **Edifici con tipologie edilizie di base:** edifici con preminenza dei caratteri "in schiera"

Informazioni sull'Edificio 28762

- **Usi prevalenti:** non rilevabile
- **Usi presenti:** non rilevabile

Edifici di impianto storico

- **Edifici con tipologie edilizie di base:** edifici con preminenza dei caratteri "in schiera"

Informazioni sull'Edificio 32270

- **Usi prevalenti:** non rilevabile
- **Usi presenti:** non rilevabile

Edifici di impianto storico

- **Edifici con tipologie edilizie di base:** edifici con preminenza dei caratteri "in schiera"

Informazioni sull'Edificio 32602

- **Usi prevalenti:** non rilevabile
- **Usi presenti:** non rilevabile

Edifici di impianto storico

- **Edifici con tipologie edilizie di base:** edifici con preminenza dei caratteri "in schiera"

Informazioni sull'Edificio 40491

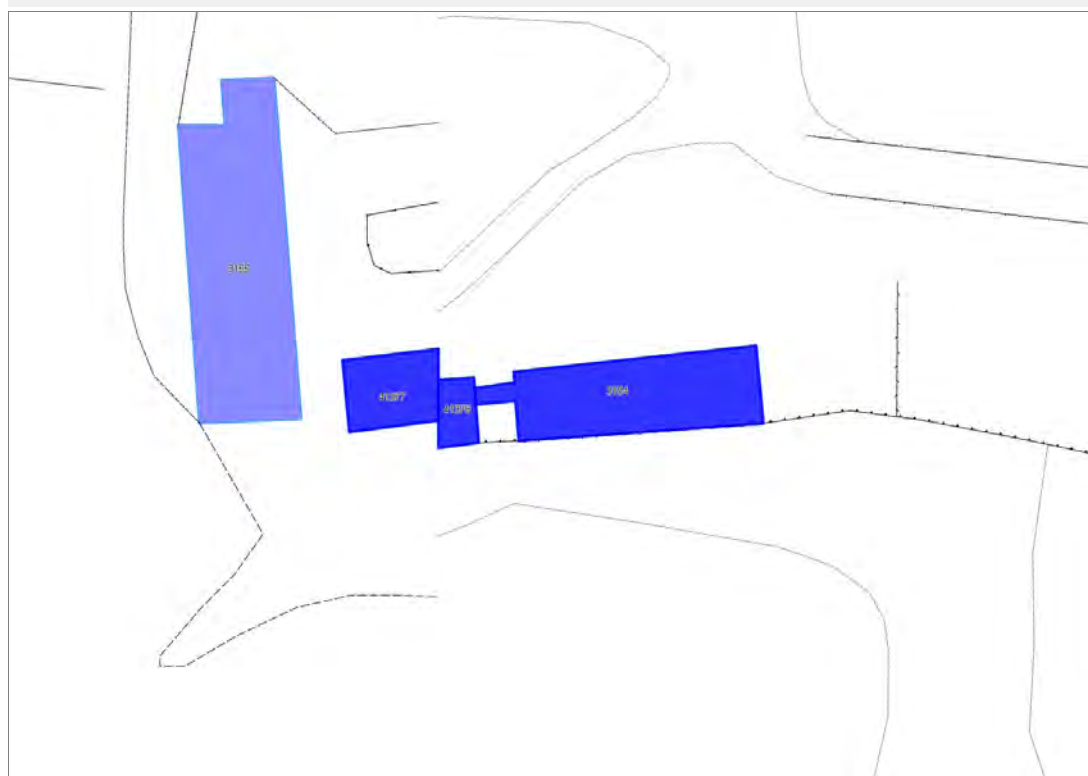
- **Usi prevalenti:** non rilevabile
- **Usi presenti:** non rilevabile

Edifici di impianto storico

- **Edifici con tipologie edilizie di base:** edifici con preminenza dei caratteri "in schiera"

Edifici associati alla Scheda:

ID 3154 | ID 41377 | ID 41378





Informazioni sulla Scheda

Informazioni sulla Scheda

- **Data rilevazione** 23/02/2020
- **Non rilevabile:** non accessibile
- **Località** SANTA MARIA DEL GIUDICE
- **Denominazione** via del Querceto

Informazioni sull'Edificio 3154

- **Usò prevalente:** non rilevabile

Informazioni sull'Edificio 41377

- **Usò prevalente:** non rilevabile

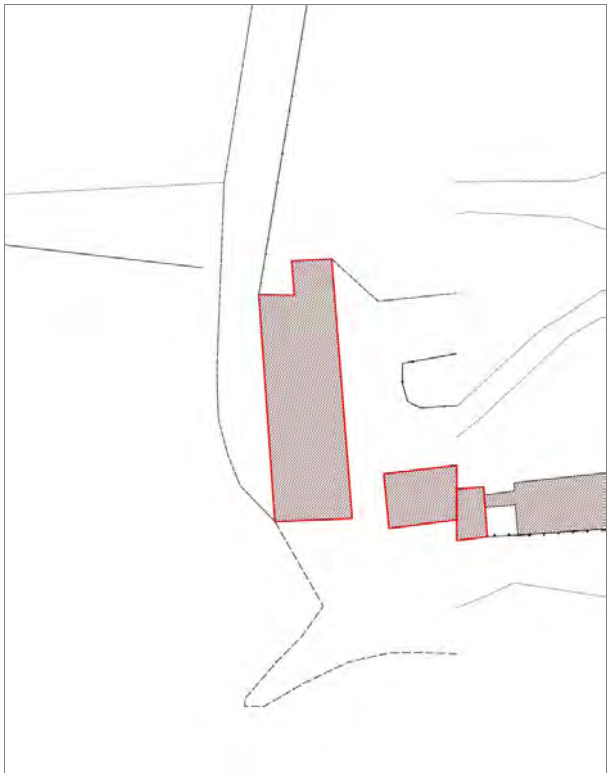
Informazioni sull'Edificio 41378

- **Usò prevalente:** non rilevabile

Edifici associati alla Scheda:

ID 3155





Informazioni sulla Scheda

Informazioni sulla Scheda

- **Data rilevazione** 23/02/2020
- **Località** SANTA MARIA DEL GIUDICE
- **Denominazione** via del Querceto

Informazioni sull'Edificio 3155

- **Usi prevalenti:** non rilevabile
- **Usi presenti:** non rilevabile

Edifici di impianto storico

- **Edifici di matrice rurale:** casa padronale

Edifici associati alla Scheda:

ID 8475 | ID 44271





Informazioni sulla Scheda

Informazioni sulla Scheda

- **Data rilevazione** 23/02/2020
- **Località** SANTA MARIA DEL GIUDICE
- **Denominazione** via del Querceto

Informazioni sull'Edificio 8475

- **Usi prevalente:** residenziale
- **Usi presenti:** residenziale permanente
- **Numero alloggi:** 1

Edifici di impianto storico

- **Edifici di matrice rurale:** casa padronale

Informazioni sull'Edificio 44271

- **Usi prevalente:** residenziale
- **Usi presenti:** residenziale permanente

Edifici di impianto storico

- **Edifici di matrice rurale:** fienili, stalle, manufatti di rimessaggio, ecc.



FOTO n° 53546 (scheda)



FOTO n° 53547 (scheda)




FOTO n° 53548 (scheda)



FOTO n° 53549 (scheda)



FOTO n° 53543 (edificio 8475)



FOTO n° 53544 (edificio 8475)



FOTO n° 53545 (edificio 8475)

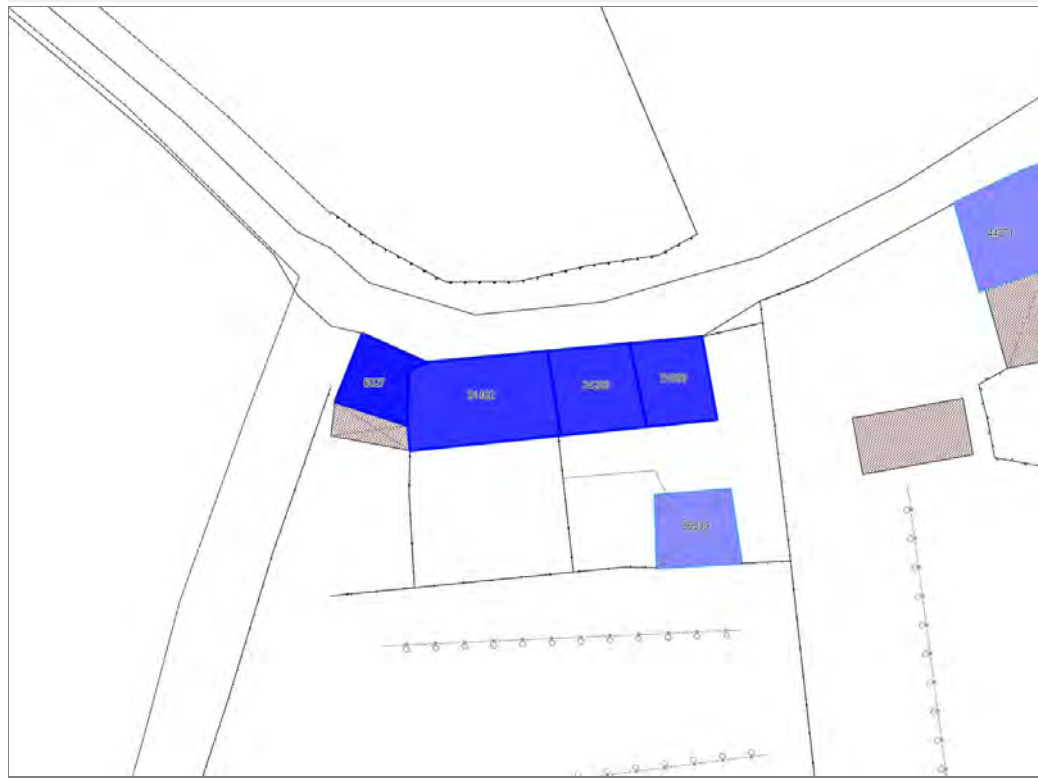


Edifici associati alla Scheda:

ID 31402 ID 31886 ID 34200

Edificati Minori associati alla Scheda:

ID 5027





Informazioni sulla Scheda

Informazioni sulla Scheda

- **Data rilevazione** 23/02/2020
- **Località** SANTA MARIA DEL GIUDICE
- **Denominazione** via del Querceto

Informazioni sull'Edificio 31402

- **Usi prevalente:** residenziale
- **Usi presenti:** residenziale permanente

Edifici di impianto storico

- **Edifici di matrice rurale:** casa colonica isolata

Informazioni sull'Edificio 31886

- **Usi prevalente:** residenziale
- **Usi presenti:** residenziale permanente

Edifici di impianto storico

- **Edifici di matrice rurale:** casa colonica isolata

Informazioni sull'Edificio 34200

- **Usi prevalente:** residenziale
- **Usi presenti:** residenziale permanente

Edifici di impianto storico

- **Edifici di matrice rurale:** casa colonica isolata

Informazioni sull'Edificato Minore 5027

Tipo
ingresso, portineria

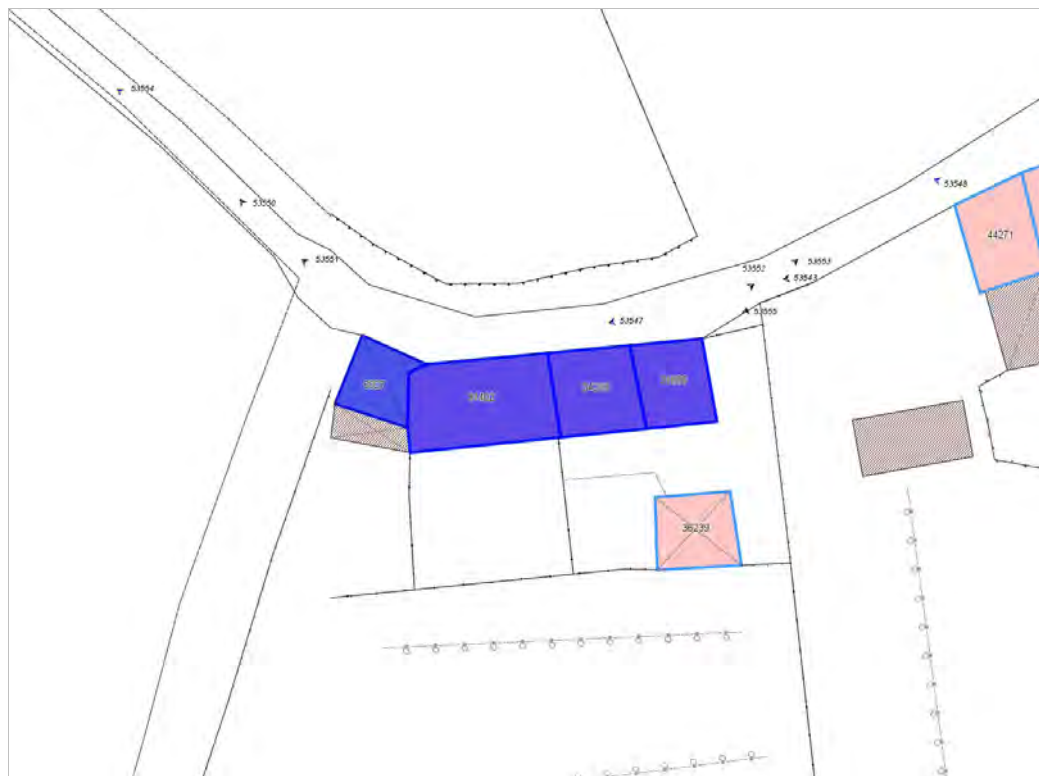


FOTO n° 53554 (scheda)



FOTO n° 53551 (edificio 31402)



FOTO n° 53553 (edificio 31886)



FOTO n° 53552 (edificio 34200)



FOTO n° 53550 (edificio minore 5027)



Edifici associati alla Scheda:
ID 36239





Informazioni sulla Scheda

Informazioni sulla Scheda

- **Data rilevazione** 23/02/2020
- **Località** SANTA MARIA DEL GIUDICE
- **Denominazione** via del Querceto

Informazioni sull'Edificio 36239

- **Usi prevalenti:** accessorio
- **Usi presenti:** accessorio

Edifici di impianto storico

- **Edifici di matrice rurale:** fienili, stalle, manufatti di rimessaggio, ecc.



FOTO n° 53555 (edificio 36239)



Edifici associati alla Scheda:
ID 33944





Informazioni sulla Scheda

Informazioni sulla Scheda

- **Data rilevazione** 23/02/2020
- **Non rilevabile:** non accessibile
- **Località** SANTA MARIA DEL GIUDICE
- **Denominazione** Guapperino

Informazioni sull'Edificio 33944

- **Usò prevalente:** non rilevabile

Edifici associati alla Scheda:

ID 1579 | ID 12475 | ID 17413 | ID 20753 | ID 26659 | ID 33945 | ID 41404





Informazioni sulla Scheda

Informazioni sulla Scheda

- **Data rilevazione** 23/02/2020
- **Non rilevabile:** non accessibile
- **Località** SANTA MARIA DEL GIUDICE
- **Denominazione** Gupperino

Informazioni sull'Edificio 1579

- **Usò prevalente:** non rilevabile

Informazioni sull'Edificio 12475

- **Usò prevalente:** non rilevabile

Informazioni sull'Edificio 17413

- **Usò prevalente:** non rilevabile

Informazioni sull'Edificio 20753

Informazioni sull'Edificio 26659

- **Usò prevalente:** non rilevabile

Informazioni sull'Edificio 33945

- **Usò prevalente:** non rilevabile

Informazioni sull'Edificio 41404

- **Usò prevalente:** non rilevabile

Edifici associati alla Scheda:
ID 34234





Informazioni sulla Scheda

Informazioni sulla Scheda

- **Data rilevazione** 23/02/2020
- **Località** SANTA MARIA DEL GIUDICE
- **Denominazione** via del Monte di S.Maria del Giudice

Informazioni sull'Edificio 34234

- **Usò prevalente:** non rilevabile
- **Usi presenti:** non rilevabile

Edifici di impianto storico

- **Edifici con tipologie edilizie di base:** edifici con preminenza dei caratteri "in schiera"

Edifici associati alla Scheda:

ID 6848 | ID 15759 | ID 24884





Informazioni sulla Scheda

Informazioni sulla Scheda

- **Data rilevazione** 23/02/2020
- **Località** SANTA MARIA DEL GIUDICE
- **Denominazione** via del monte di S.Maria del Giudice

Informazioni sull'Edificio 6848

- **Uso prevalente:** non rilevabile
- **Usi presenti:** non rilevabile

Edifici di impianto storico

- **Edifici di matrice rurale:** casa colonica isolata

Informazioni sull'Edificio 15759

- **Uso prevalente:** non rilevabile
- **Usi presenti:** non rilevabile

Edifici di impianto storico

- **Edifici con tipologie edilizie di base:** edifici con preminenza dei caratteri "in schiera"

Informazioni sull'Edificio 24884

- **Uso prevalente:** non rilevabile
- **Usi presenti:** non rilevabile

Edifici di impianto storico

- **Edifici con tipologie edilizie di base:** edifici con preminenza dei caratteri "in schiera"

Edifici associati alla Scheda:
ID 13738





Informazioni sulla Scheda

Informazioni sulla Scheda

- **Data rilevazione** 23/02/2020
- **Non rilevabile:** non accessibile
- **Località** SANTA MARIA DEL GIUDICE
- **Denominazione** via del monte di S.Maria del Giudice

Informazioni sull'Edificio 13738

- **Usò prevalente:** non rilevabile

Edifici associati alla Scheda:
ID 37665





Informazioni sulla Scheda

Informazioni sulla Scheda

- **Data rilevazione** 23/02/2020
- **Località** SANTA MARIA DEL GIUDICE
- **Denominazione** via G. Pacchini

Informazioni sull'Edificio 37665

- **Usò prevalente:** accessorio
- **Usi presenti:** accessorio

Manufatti e altri edifici

- **Accessori:** garage

Rilievi fotografici



FOTO n° 53573 (scheda)



FOTO n° 53574 (scheda)



FOTO n° 53571 (edificio 37665)



FOTO n° 53572 (edificio 37665)



Edifici associati alla Scheda:

ID 27601





Informazioni sulla Scheda

Informazioni sulla Scheda

- **Data rilevazione** 23/02/2020
- **Località** SANTA MARIA DEL GIUDICE
- **Denominazione** via del Colle di S.Maria del Giudice

Informazioni sull'Edificio 27601

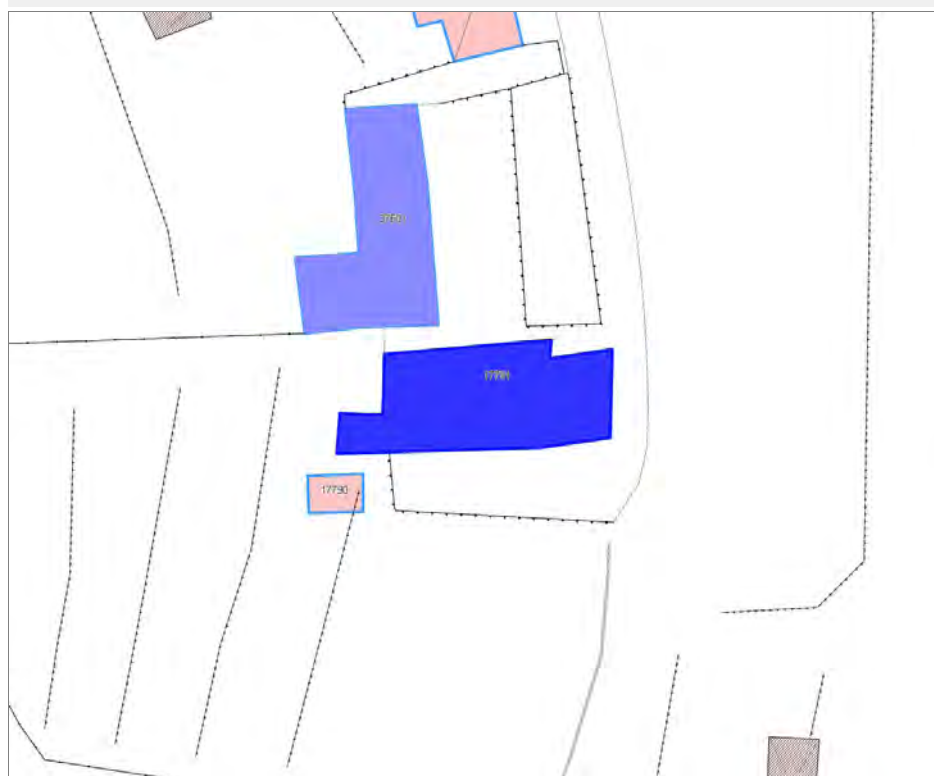
- **Usi prevalente:** non rilevabile
- **Usi presenti:** non rilevabile

Edifici di impianto storico

- **Edifici di matrice rurale:** casa colonica isolata

Edifici associati alla Scheda:

ID 17791





Informazioni sulla Scheda

Informazioni sulla Scheda

- **Data rilevazione** 23/02/2020
- **Località** SANTA MARIA DEL GIUDICE
- **Denominazione** via del Colle di S.Maria del Giudice

Informazioni sull'Edificio 17791

- **Usò prevalente:** non rilevabile
- **Usi presenti:** non rilevabile

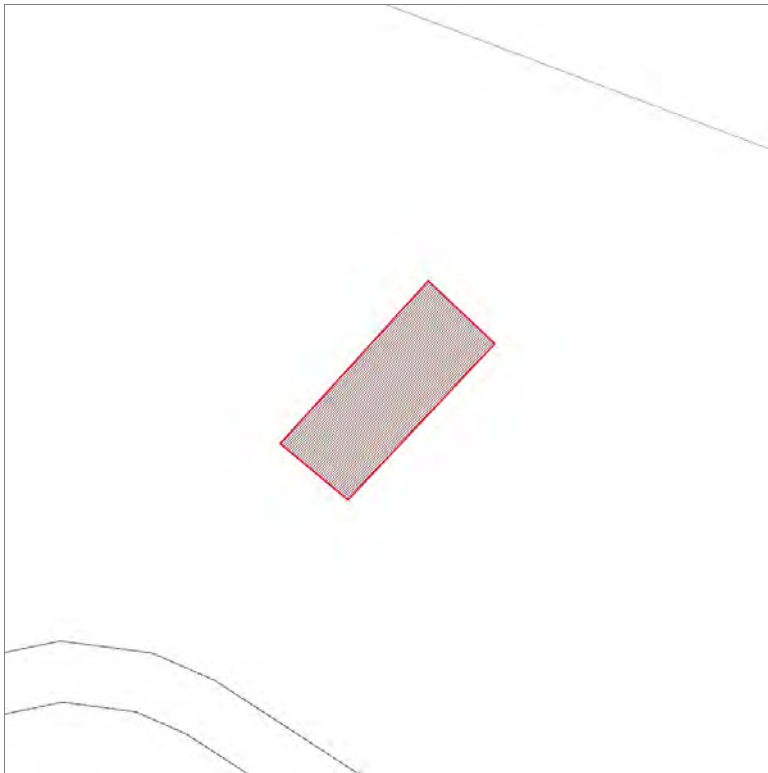
Edifici di impianto storico

- **Edifici di matrice rurale:** casa colonica isolata

Edifici associati alla Scheda:

ID 38917





Informazioni sulla Scheda

Informazioni sulla Scheda

- **Data rilevazione** 23/02/2020
- **Località** PIANO DI SAN LORENZO
- **Denominazione** Fetturina

Informazioni sull'Edificio 38917

- **Usò prevalente:** non rilevabile
- **Usi presenti:** non rilevabile

Edifici di impianto storico

- **Altri edifici:** rudere

Edifici associati alla Scheda:

ID 33725





Informazioni sulla Scheda

Informazioni sulla Scheda

- **Data rilevazione** 23/02/2020
- **Località** PIANO DI SAN LORENZO
- **Denominazione** Fetturina

Informazioni sull'Edificio 33725


- **Usi prevalenti:** non rilevabile
- **Usi presenti:** non rilevabile


Edifici di impianto storico

- **Edifici di matrice rurale:** casa colonica isolata

Edifici associati alla Scheda:

ID 24437





Informazioni sulla Scheda

Informazioni sulla Scheda

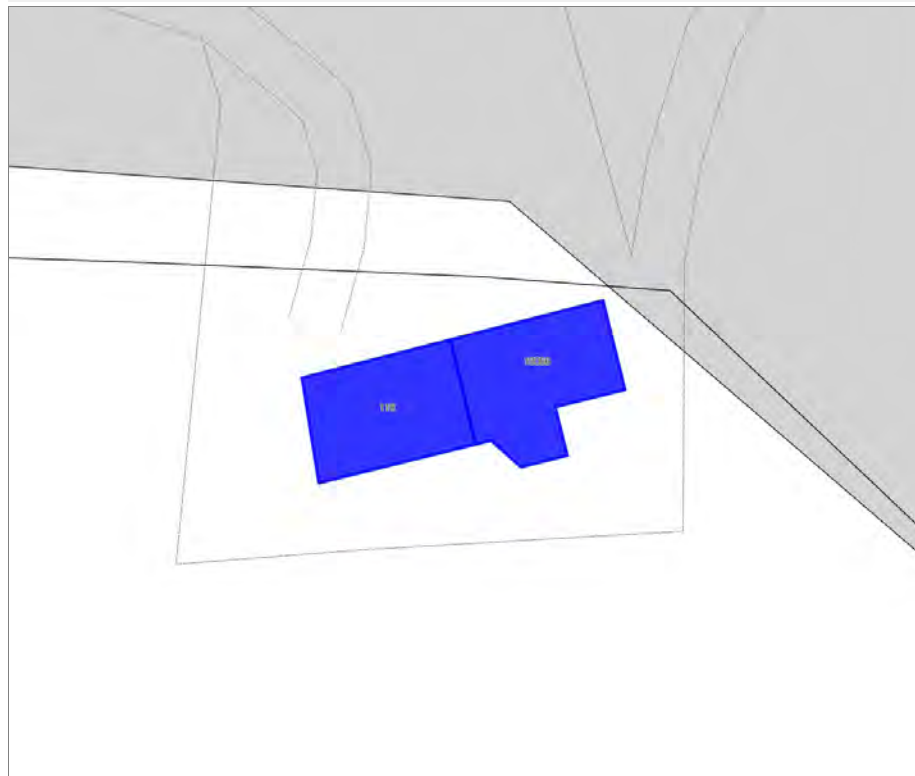
- **Data rilevazione** 23/02/2020
- **Non rilevabile:** non accessibile
- **Località** PIANO DI SAN LORENZO
- **Denominazione** Fetturina

Informazioni sull'Edificio 24437

- **Usò prevalente:** non rilevabile

Edifici associati alla Scheda:

ID 118 | ID 18066





Informazioni sulla Scheda

Informazioni sulla Scheda

- **Data rilevazione** 23/02/2020
- **Non rilevabile:** non accessibile
- **Località** MONTE DEL CARRARA
- **Denominazione** Sopra il campo Pianettoli

Informazioni sull'Edificio 118

- **Usò prevalente:** non rilevabile

Informazioni sull'Edificio 18066

- **Usò prevalente:** non rilevabile

Edifici associati alla Scheda:

ID 20586 ID 31202





Informazioni sulla Scheda

Informazioni sulla Scheda

- **Data rilevazione** 23/02/2020
- **Non rilevabile:** non accessibile
- **Località** A MENGALE
- **Denominazione** strada Sandro Pertini

Informazioni sull'Edificio 20586

- **Usò prevalente:** non rilevabile

Informazioni sull'Edificio 31202

- **Usò prevalente:** non rilevabile

Edifici associati alla Scheda:

ID 20585





Informazioni sulla Scheda

Informazioni sulla Scheda

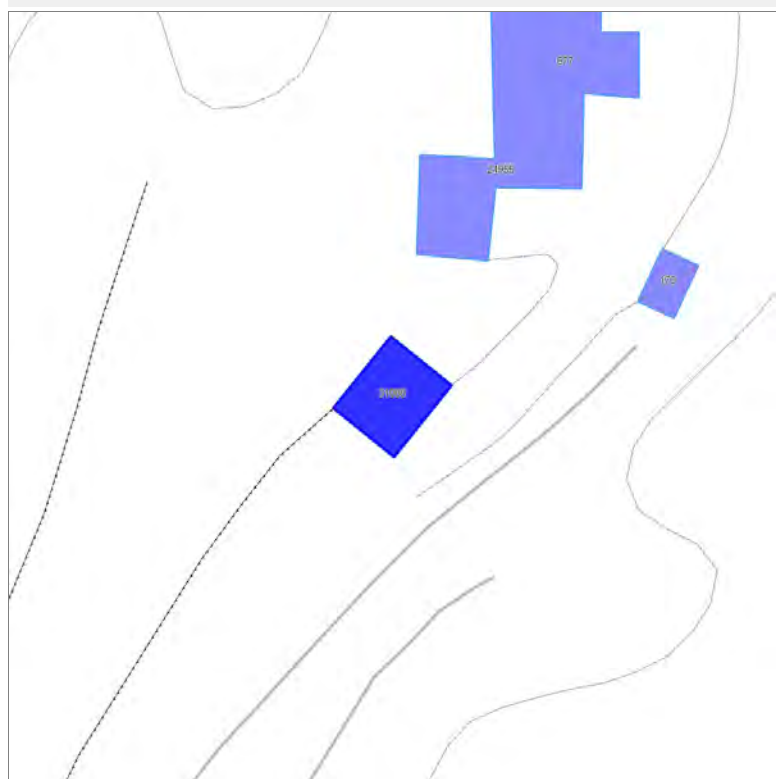
- **Data rilevazione** 23/02/2020
- **Non rilevabile:** non accessibile
- **Località** A MENGALE
- **Denominazione** Strada Sandro Pertini

Informazioni sull'Edificio 20585

- **Usò prevalente:** non rilevabile

Edifici associati alla Scheda:

ID 31088





Informazioni sulla Scheda

Informazioni sulla Scheda

- **Data rilevazione** 23/02/2020
- **Località** MONTE PIANONE
- **Denominazione** La Costa

Informazioni sull'Edificio 31088

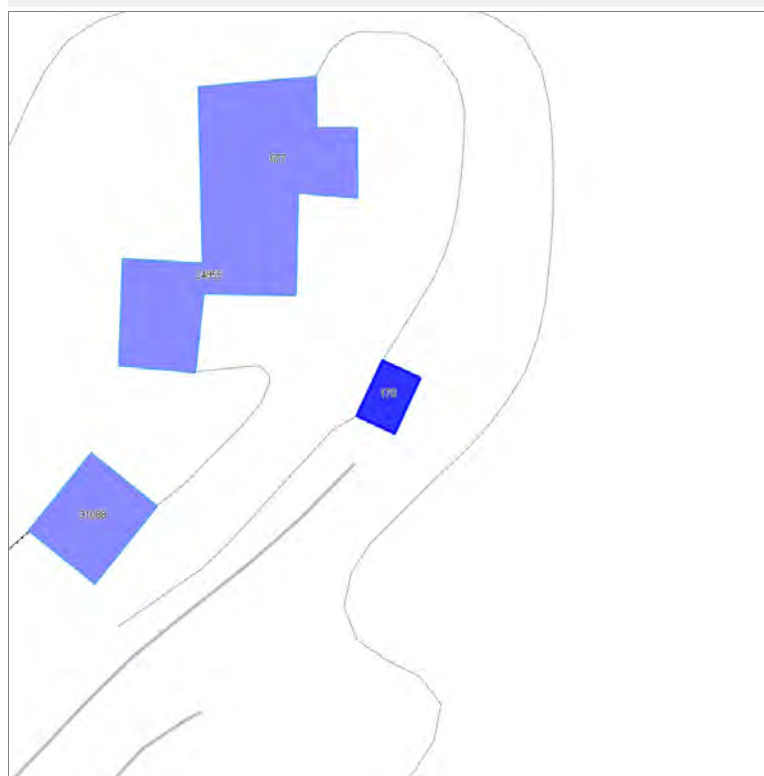
- **Usi prevalente:** non rilevabile
- **Usi presenti:** non rilevabile

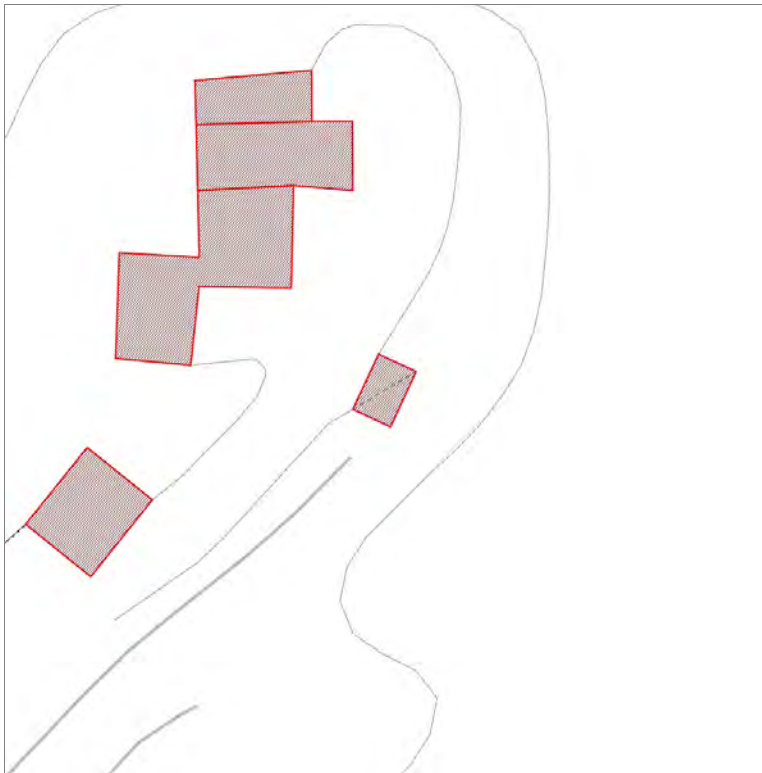
Edifici di impianto storico

- **Edifici di matrice rurale:** fienili, stalle, manufatti di rimessaggio, ecc.

Edifici associati alla Scheda:

ID 170





Informazioni sulla Scheda

Informazioni sulla Scheda

- **Data rilevazione** 23/02/2020
- **Località** MONTE PIANONE
- **Denominazione** La costa

Informazioni sull'Edificio 170

- **Usi prevalenti:** non rilevabile
- **Usi presenti:** non rilevabile

Edifici di impianto storico

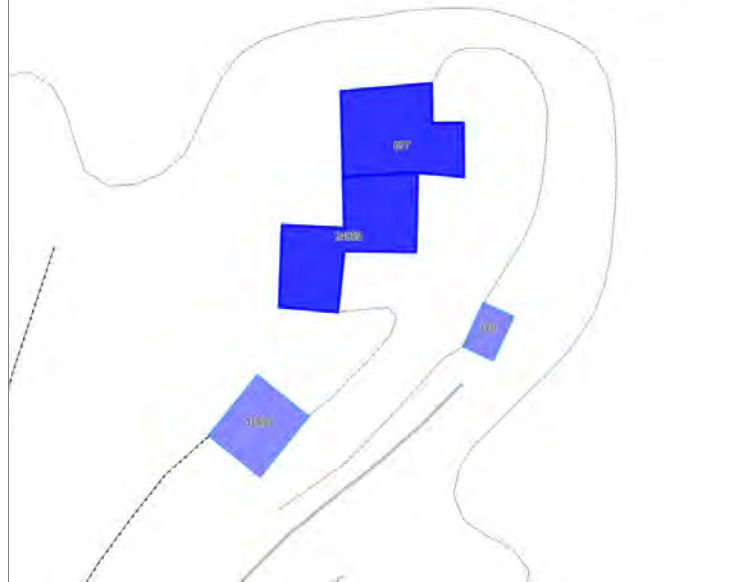
- **Edifici di matrice rurale:** fienili, stalle, manufatti di rimessaggio, ecc.

Edifici associati alla Scheda:

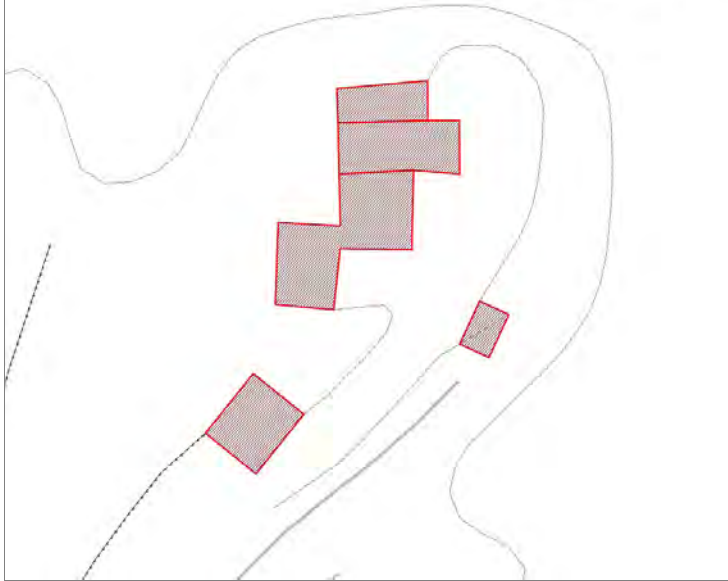
ID 677 ID 24955



LACOSTA



LACOSTA



Informazioni sulla Scheda

Informazioni sulla Scheda

- **Data rilevazione** 23/02/2020
- **Località** MONTE PIANONE
- **Denominazione** La Costa

Informazioni sull'Edificio 677

- **Usi prevalente:** non rilevabile
- **Usi presenti:** non rilevabile

Edifici di impianto storico

- **Edifici con tipologie edilizie di base:** edifici con preminenza dei caratteri "in schiera"

Informazioni sull'Edificio 24955

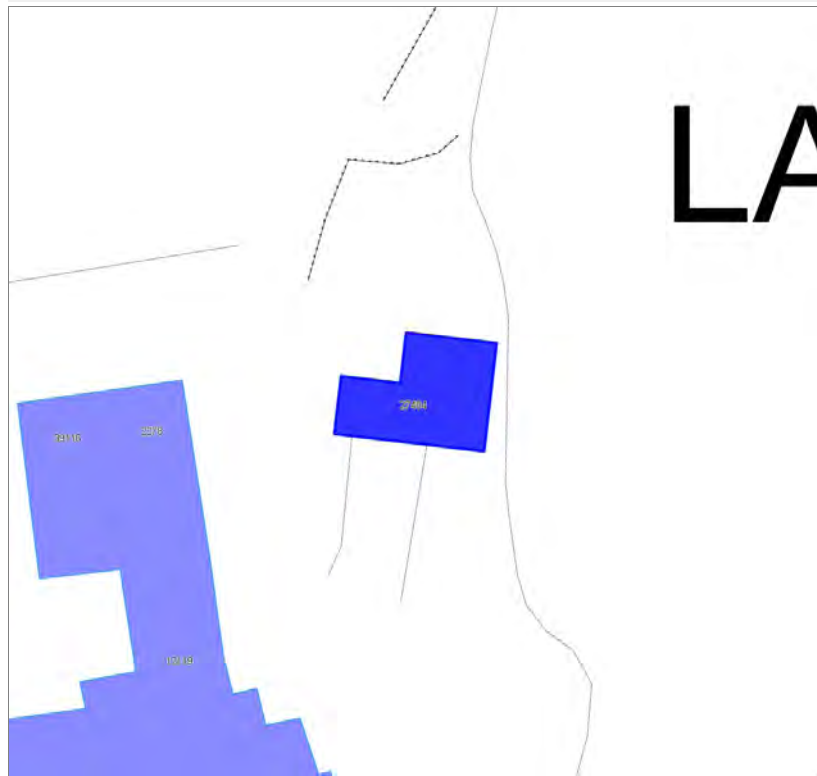
- **Usi prevalente:** non rilevabile
- **Usi presenti:** non rilevabile

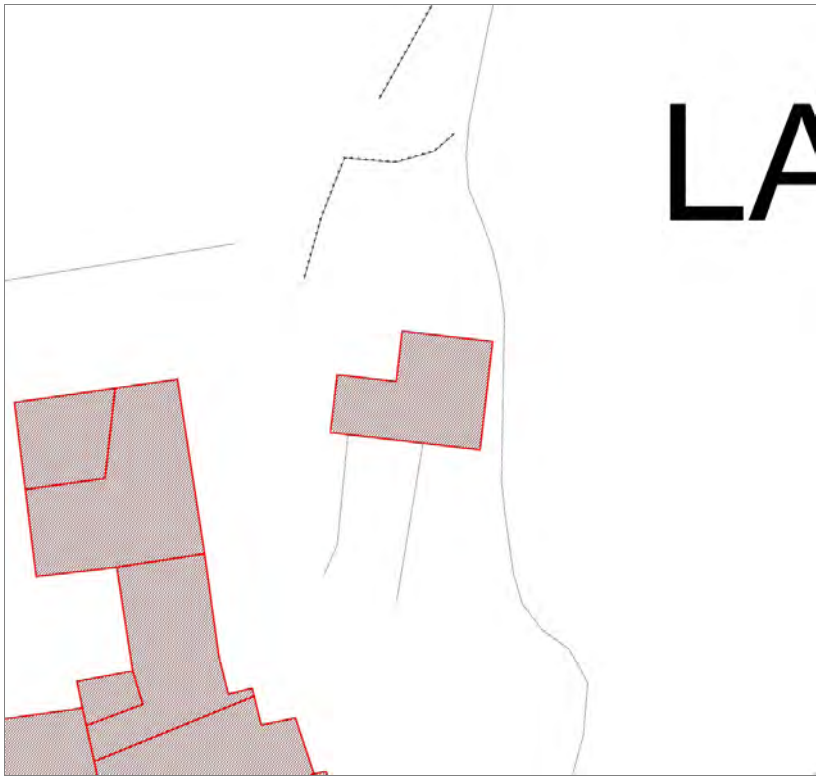
Edifici di impianto storico

- **Edifici con tipologie edilizie di base:** edifici con preminenza dei caratteri "in schiera"

Edifici associati alla Scheda:

ID 27484





Informazioni sulla Scheda

Informazioni sulla Scheda

- **Data rilevazione** 23/02/2020
- **Località** MONTE PIANONE
- **Denominazione** la Romagna

Informazioni sull'Edificio 27484

- **Usò prevalente:** non rilevabile
- **Usi presenti:** non rilevabile

Edifici di impianto storico

- **Altri edifici:** rudere

Edifici associati alla Scheda:

ID 14922





Informazioni sulla Scheda

Informazioni sulla Scheda

- **Data rilevazione** 23/02/2020
- **Non rilevabile:** non raggiungibile
- **Località** MONTE PIANONE
- **Denominazione** La Romagna

Informazioni sull'Edificio 14922

- **Usò prevalente:** non rilevabile

Edifici associati alla Scheda:

ID 39936





Informazioni sulla Scheda

Informazioni sulla Scheda

- **Data rilevazione** 23/02/2020
- **Non rilevabile:** non raggiungibile
- **Località** MONTE PIANONE
- **Denominazione** La romagna

Informazioni sull'Edificio 39936

- **Usò prevalente:** non rilevabile

Edifici associati alla Scheda:

ID 628 | ID 1263 | ID 2278 | ID 12119 | ID 26239 | ID 39116





Informazioni sulla Scheda

Informazioni sulla Scheda

- **Data rilevazione** 23/02/2020
- **Località** MONTE PIANONE
- **Denominazione** La Romagna

Informazioni sull'Edificio 628

- **Uso prevalente:** non rilevabile

Informazioni sull'Edificio 1263

- **Uso prevalente:** non rilevabile
- **Usi presenti:** non rilevabile

Edifici di impianto storico

- **Edifici con tipologie edilizie di base:** edifici con preminenza dei caratteri "in schiera"

Informazioni sull'Edificio 2278

- **Uso prevalente:** non rilevabile
- **Usi presenti:** non rilevabile

Edifici di impianto storico

- **Edifici con tipologie edilizie di base:** edifici con preminenza dei caratteri "in schiera"

Informazioni sull'Edificio 12119

- **Uso prevalente:** non rilevabile
- **Usi presenti:** non rilevabile

Edifici di impianto storico

- **Edifici con tipologie edilizie di base:** edifici con preminenza dei caratteri "in linea"

Informazioni sull'Edificio 26239

- **Uso prevalente:** non rilevabile
- **Usi presenti:** non rilevabile

Edifici di impianto storico

- **Edifici con tipologie edilizie di base:** edifici con preminenza dei caratteri "in schiera"

Informazioni sull'Edificio 39116

- **Uso prevalente:** non rilevabile
- **Usi presenti:** non rilevabile

Edifici di impianto storico

- **Edifici con tipologie edilizie di base:** edifici con preminenza dei caratteri "in schiera"

Report Scheda Edifici sparsi via del Borgo N°3810

Edifici associati alla Scheda:
ID 43296





Informazioni sulla Scheda

Informazioni sulla Scheda

- **Data rilevazione** 23/02/2020
- **Località** SANTA MARIA DEL GIUDICE
- **Denominazione** via del Borgo

Informazioni sull'Edificio 43296

- **Usi prevalenti:** accessorio
- **Usi presenti:** accessorio
- **Manufatti e altri edifici**
 - **Accessori:** ripostigli, rimessaggi, box

Rilievi fotografici



FOTO n° 52348 (edificio 43296)



Edifici associati alla Scheda:
ID 19598





Informazioni sulla Scheda

Informazioni sulla Scheda

- **Data rilevazione** 23/02/2020
- **Località** SANTA MARIA DEL GIUDICE
- **Denominazione** via di S.Maria del Giudice

Informazioni sull'Edificio 19598

- **Usi prevalenti:** residenziale
- **Usi presenti:** residenziale permanente

Edifici di impianto storico

- **Edifici con tipologie edilizie di base:** edifici con preminenza dei caratteri "in linea"

Rilievi fotografici



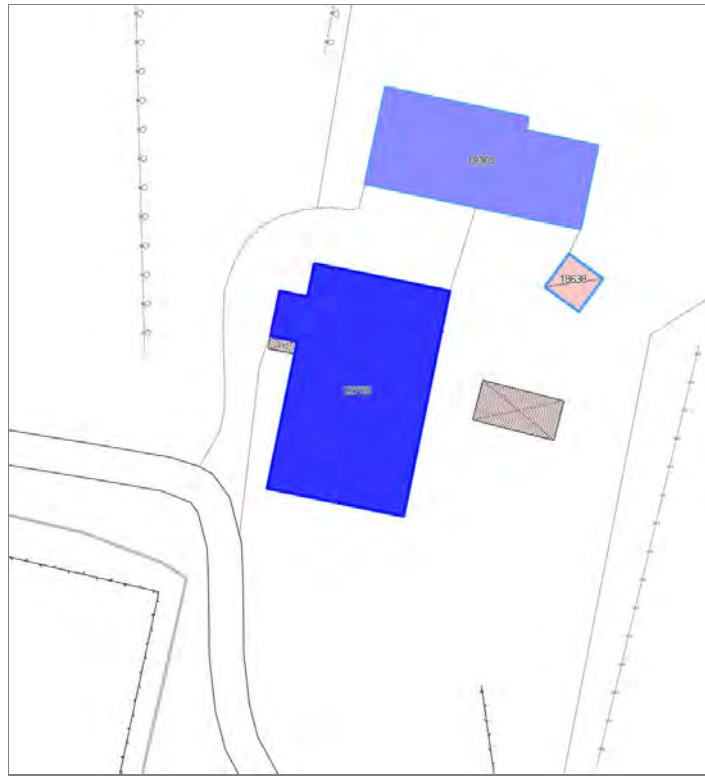
FOTO n° 53673 (edificio 19598)



FOTO n° 53674 (edificio 19598)



Edifici associati alla Scheda:
ID 32750





Informazioni sulla Scheda

Informazioni sulla Scheda

- **Data rilevazione** 24/02/2020
- **Località** MASSA PISANA
- **Denominazione** via di Villa Gaia

Informazioni sull'Edificio 32750

- **Usi prevalenti:** di servizio
- **Usi presenti:** residenza turistico alberghiera

Edifici di impianto storico

- **Edifici di matrice rurale:** casa colonica isolata

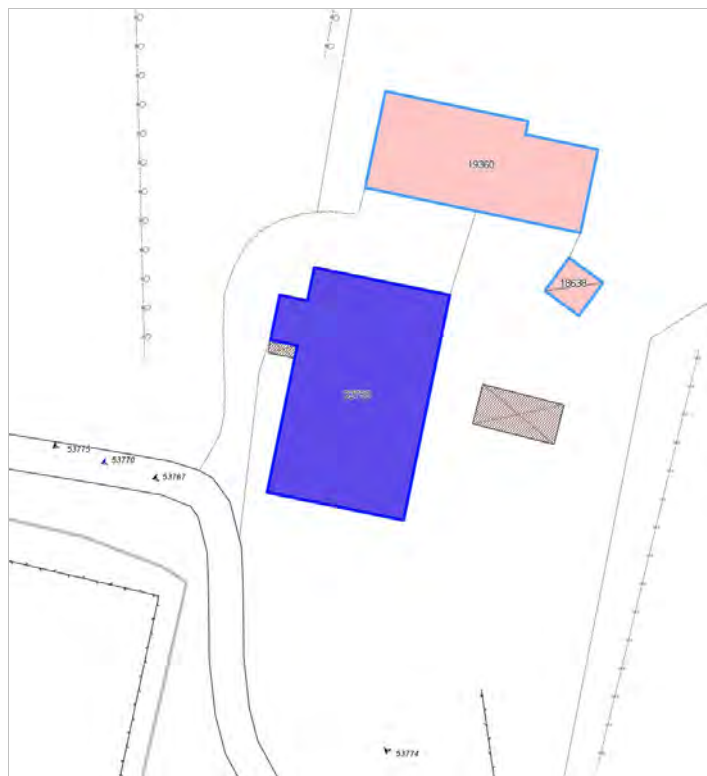


FOTO n° 53770 (scheda)



FOTO n° 53771 (scheda)



FOTO n° 53772 (scheda)



FOTO n° 53767 (edificio 32750)



FOTO n° 53768 (edificio 32750)



FOTO n° 53769 (edificio 32750)



Edifici associati alla Scheda:
ID 19360





Informazioni sulla Scheda

Informazioni sulla Scheda

- **Data rilevazione** 24/02/2020
- **Località** MASSA PISANA
- **Denominazione** Via di Villa Gaia

Informazioni sull'Edificio 19360

- **Usi prevalenti:** di servizio
- **Usi presenti:** residenza turistico alberghiera

Edifici di impianto storico

- **Edifici di matrice rurale:** fienili, stalle, manufatti di rimessaggio, ecc.



FOTO n° 53777 (scheda)



FOTO n° 53774 (edificio 19360)



FOTO n° 53773 (edificio 19360)



FOTO n° 53775 (edificio 19360)



Edifici associati alla Scheda:

ID 35170 ID 35171





Informazioni sulla Scheda

Informazioni sulla Scheda

- **Data rilevazione** 24/02/2020
- **Località** MASSA PISANA
- **Denominazione** via nuova per Pisa

Informazioni sull'Edificio 35170

- **Usi prevalente:** residenziale
- **Usi presenti:** residenziale permanente
- **Numero alloggi:** 1

Edifici di impianto storico

- **Edifici con tipologie edilizie non di base:** villini

Informazioni sull'Edificio 35171

- **Usi prevalente:** non rilevabile



FOTO n° 53780 (scheda)



FOTO n° 53781 (scheda)



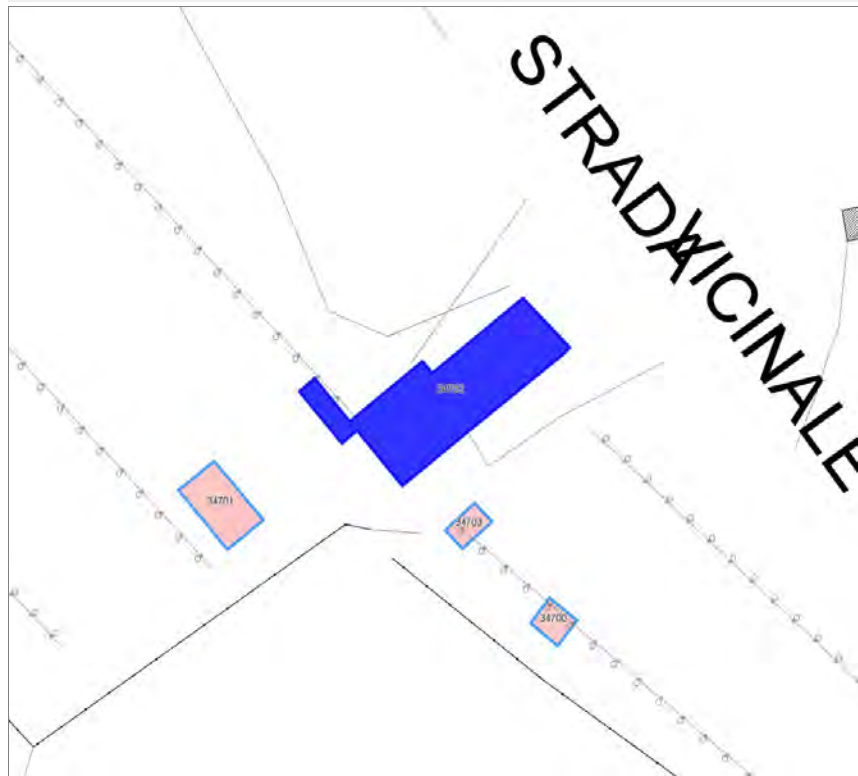
FOTO n° 53778 (edificio 35170)

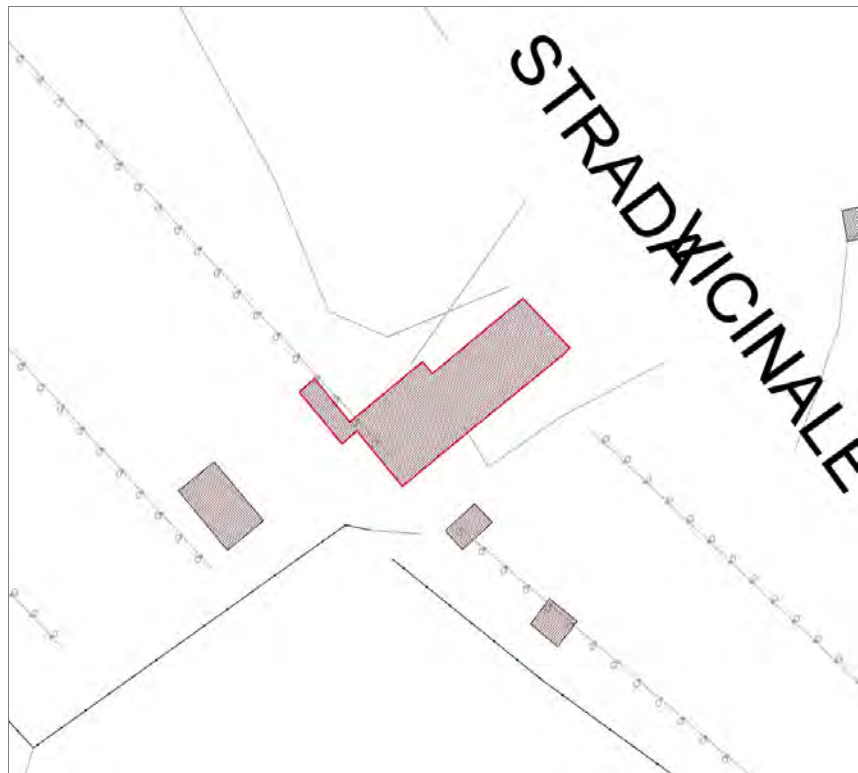


FOTO n° 53779 (edificio 35170)



Edifici associati alla Scheda:
ID 34702





Informazioni sulla Scheda

Informazioni sulla Scheda

- **Data rilevazione** 24/02/2020
- **Località** SAN LORENZO A VACCOLI
- **Denominazione** strada vicinale del Vescovo

Informazioni sull'Edificio 34702

- **Usi prevalenti:** non rilevabile
- **Usi presenti:** non rilevabile

Edifici di impianto storico

- **Edifici di matrice rurale:** casa colonica isolata

Edifici associati alla Scheda:

ID 3868





Informazioni sulla Scheda

Informazioni sulla Scheda

- **Data rilevazione** 24/02/2020
- **Località** SAN LORENZO A VACCOLI
- **Denominazione** Al Molino - via di Mezzo

Informazioni sull'Edificio 3868

- **Usi prevalente:** residenziale
- **Usi presenti:** residenziale permanente

Edifici di impianto storico

- **Edifici di matrice rurale:** casa colonica isolata



FOTO n° 53790 (scheda)



FOTO n° 53791 (scheda)



FOTO n° 53786 (edificio 3868)



FOTO n° 53788 (edificio 3868)



Edifici associati alla Scheda:
ID 3867





Informazioni sulla Scheda

Informazioni sulla Scheda

- **Data rilevazione** 24/02/2020
- **Località** SAN LORENZO A VACCOLI
- **Denominazione** Al Molino - Via di Mezzo

Informazioni sull'Edificio 3867

- **Usi prevalenti:** accessorio
- **Usi presenti:** dismesso

Manufatti e altri edifici

- **Accessori:** forni



FOTO n° 53793 (edificio 3867)



Edifici associati alla Scheda:

ID 38620





Informazioni sulla Scheda

Informazioni sulla Scheda

- **Data rilevazione** 24/02/2020
- **Non rilevabile:** non accessibile
- **Località** SAN LORENZO A VACCOLI
- **Denominazione** Poggeroni - via di Mezzo

Informazioni sull'Edificio 38620

- **Usò prevalente:** non rilevabile

Edifici associati alla Scheda:
ID 20656





Informazioni sulla Scheda

Informazioni sulla Scheda

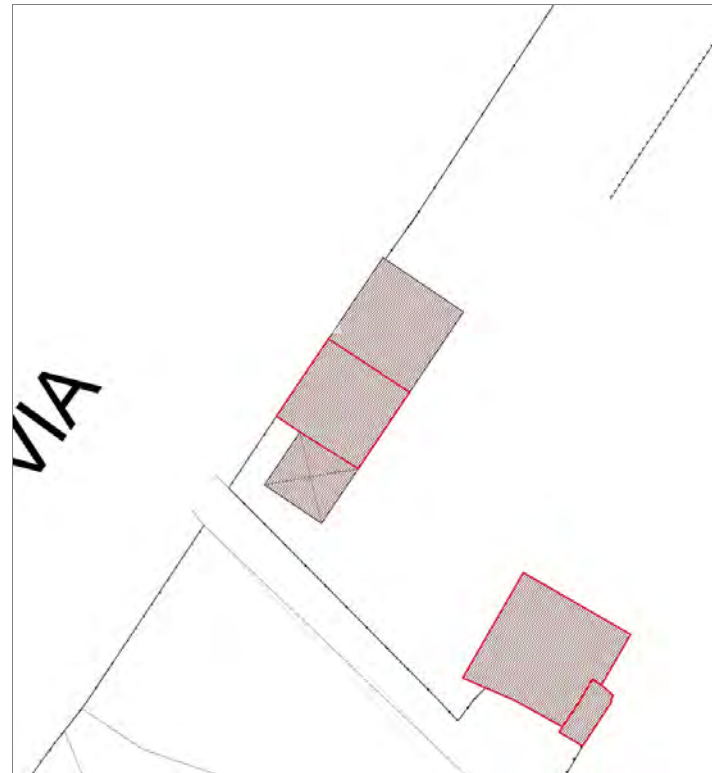
- **Data rilevazione** 24/02/2020
- **Non rilevabile:** non accessibile
- **Località** SAN LORENZO A VACCOLI
- **Denominazione** Poggeroni - Via di Mezzo

Informazioni sull'Edificio 20656

- **Usò prevalente:** non rilevabile

Edifici associati alla Scheda:
ID 20657





Informazioni sulla Scheda

Informazioni sulla Scheda

- **Data rilevazione** 24/02/2020
- **Località** SAN LORENZO A VACCOLI
- **Denominazione** Poggeroni- via di Mezzo

Informazioni sull'Edificio 20657

- **Usi prevalenti:** residenziale
- **Usi presenti:** residenziale permanente

Edifici di impianto storico

- **Edifici di matrice rurale:** fienili, stalle, manufatti di rimessaggio, ecc.



FOTO n° 53796 (scheda)



FOTO n° 53797 (scheda)



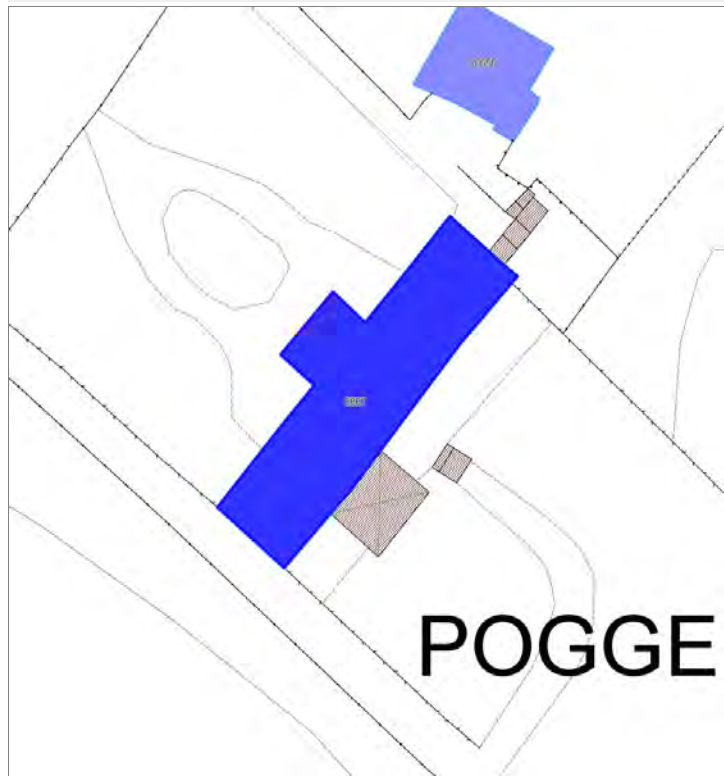
FOTO n° 53794 (edificio 20657)

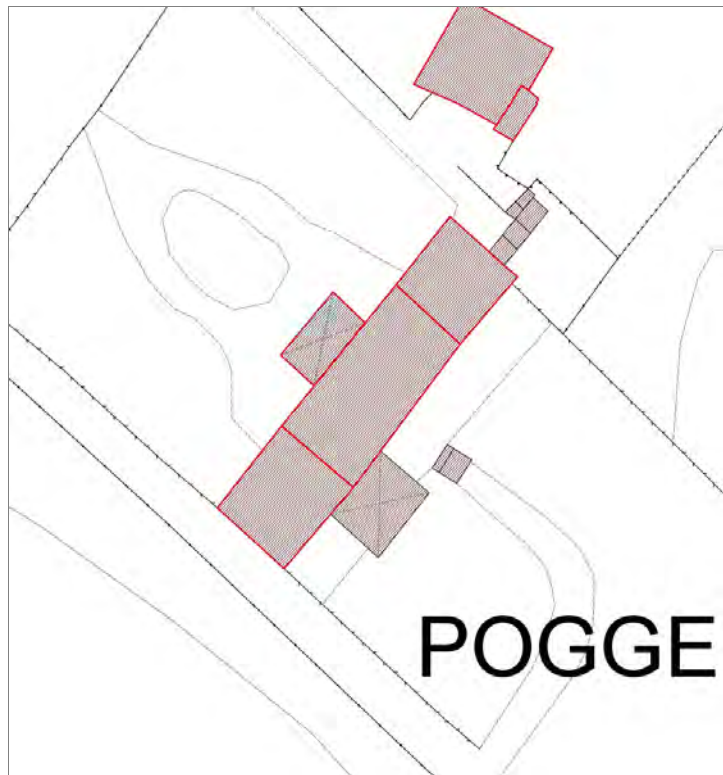


FOTO n° 53795 (edificio 20657)



Edifici associati alla Scheda:
ID 5567





Informazioni sulla Scheda

Informazioni sulla Scheda

- **Data rilevazione** 24/02/2020
- **Località** SAN LORENZO A VACCOLI
- **Denominazione** Villa Paterni - via di Mezzo

Informazioni sull'Edificio 5567

- **Usi prevalenti:** residenziale
- **Usi presenti:** residenziale permanente

Edifici di impianto storico

- **Edifici con tipologie edilizie non di base:** villini

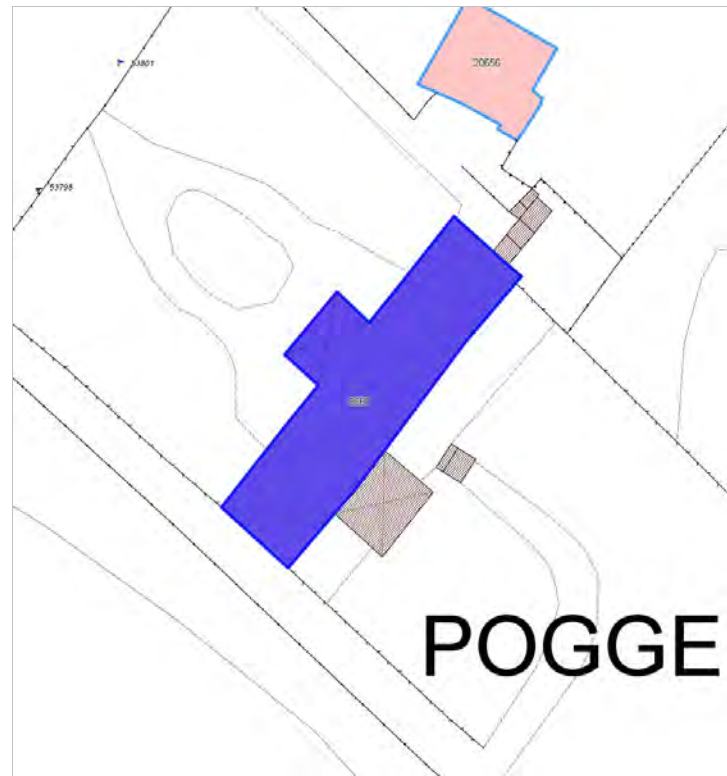


FOTO n° 53801 (scheda)



FOTO n° 53802 (scheda)



FOTO n° 53798 (edificio 5567)



FOTO n° 53799 (edificio 5567)



FOTO n° 53800 (edificio 5567)



Edifici associati alla Scheda:

ID 445





Informazioni sulla Scheda

Informazioni sulla Scheda

- **Data rilevazione** 24/02/2020
- **Località** SAN LORENZO A VACCOLI
- **Denominazione** via di Mezzo

Informazioni sull'Edificio 445

- **Usi prevalenti:** non in uso
- **Usi presenti:** lavori in corso

Edifici di impianto storico

- **Edifici di matrice rurale:** fienili, stalle, manufatti di rimessaggio, ecc.



FOTO n° 53803 (edificio 445)



Edifici associati alla Scheda:
ID 6482





Informazioni sulla Scheda

Informazioni sulla Scheda

- **Data rilevazione** 24/02/2020
- **Località** SAN LORENZO A VACCOLI
- **Denominazione** via di Mezzo

Informazioni sull'Edificio 6482

- **Usi prevalente:** residenziale
- **Usi presenti:** non in uso; lavori in corso; residenziale permanente

Edifici di impianto storico

- **Edifici di matrice rurale:** casa colonica isolata



FOTO n° 53808 (scheda)



FOTO n° 53809 (scheda)



FOTO n° 53810 (scheda)



FOTO n° 53804 (edificio 6482)



FOTO n° 53805 (edificio 6482)



FOTO n° 53806 (edificio 6482)



FOTO n° 53807 (edificio 6482)

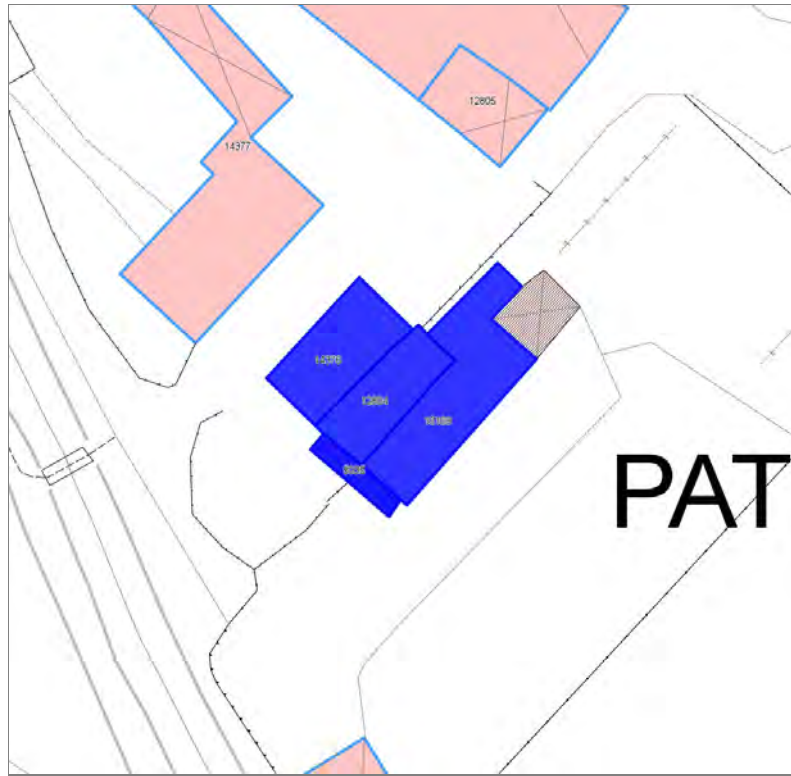


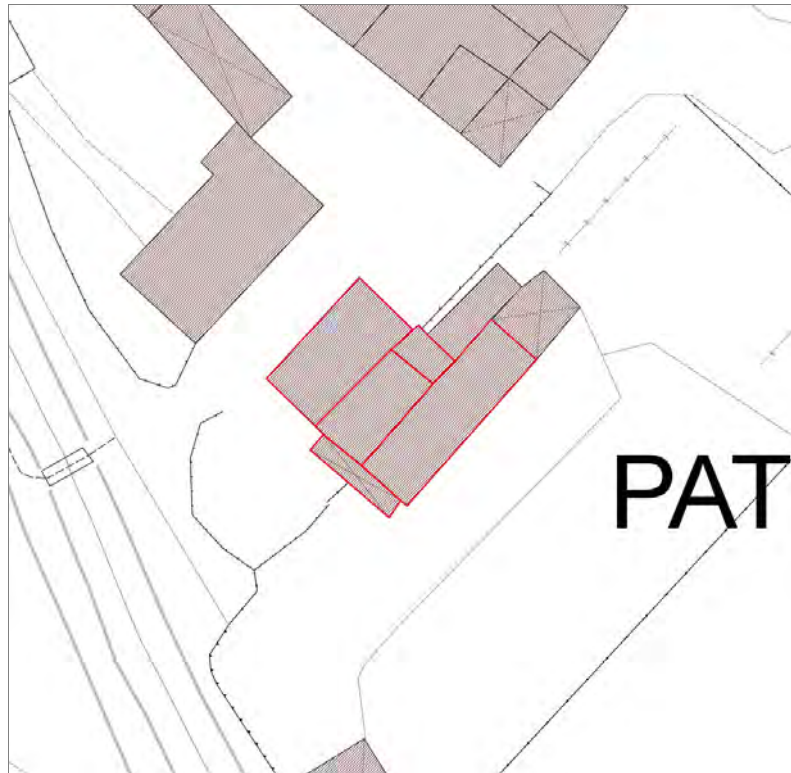
Edifici associati alla Scheda:

ID 12804 ID 14376 ID 15169

Edificati Minori associati alla Scheda:

ID 5035





Informazioni sulla Scheda

Informazioni sulla Scheda

- **Data rilevazione** 24/02/2020
- **Località** SAN LORENZO A VACCOLI
- **Denominazione** Pattone - via del Guappero

Informazioni sull'Edificio 12804

- **Usi prevalente:** residenziale
- **Usi presenti:** residenziale permanente

Edifici di impianto storico

- **Edifici con tipologie edilizie di base:** edifici con preminenza dei caratteri "in schiera"

Informazioni sull'Edificio 14376

- **Usi prevalente:** residenziale
- **Usi presenti:** residenziale permanente

Edifici di impianto storico

- **Edifici con tipologie edilizie di base:** edifici con preminenza dei caratteri "in schiera"

Informazioni sull'Edificio 15169

- **Usi prevalente:** residenziale
- **Usi presenti:** residenziale permanente
- **Numero alloggi:** 1

Edifici di impianto storico

- **Edifici con tipologie edilizie di base:** edifici con preminenza dei caratteri "in schiera"

Informazioni sull'Edificato Minore 5035

Tipo
tettoia

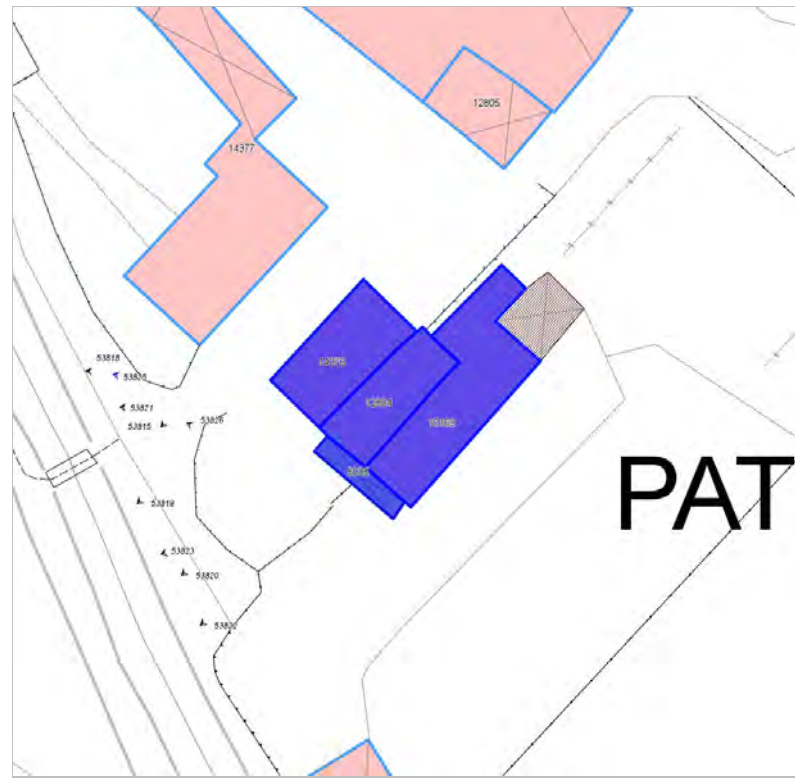


FOTO n° 53825 (scheda)



FOTO n° 53820 (edificio 12804)



FOTO n° 53821 (edificio 12804)



FOTO n° 53818 (edificio 14376)



FOTO n° 53819 (edificio 14376)



FOTO n° 53822 (edificio 15169)



FOTO n° 53826 (edificio 15169)



FOTO n° 53823 (edificato minore 5035)



Edifici associati alla Scheda:

ID 3181 | ID 8197 | ID 20139 | ID 20642 | ID 30205 | ID 33220 | ID 40076

Edificati Minori associati alla Scheda:

ID 5036 | ID 5542





Informazioni sulla Scheda

Informazioni sulla Scheda

- **Data rilevazione** 24/02/2020
- **Località** SAN LORENZO A VACCOLI
- **Denominazione** via del Guappero

Informazioni sull'Edificio 3181

- **Usi prevalente:** residenziale
- **Usi presenti:** residenziale permanente

Edifici di impianto storico

- **Edifici con tipologie edilizie di base:** edifici con preminenza dei caratteri "in schiera"

Informazioni sull'Edificio 8197

- **Usi prevalente:** residenziale
- **Usi presenti:** residenziale permanente

Edifici di impianto storico

- **Edifici con tipologie edilizie di base:** edilizia con tipologia incerta ottenuta per trasformazioni di edifici più antichi

Informazioni sull'Edificio 20139

- **Usi prevalente:** residenziale
- **Usi presenti:** residenziale permanente

Edifici di impianto storico

- **Edifici con tipologie edilizie di base:** edifici con preminenza dei caratteri "in linea"

Informazioni sull'Edificio 20642

- **Usi prevalente:** residenziale
- **Usi presenti:** residenziale permanente

Edifici di impianto storico

- **Edifici di matrice rurale:** fienili, stalle, manufatti di rimessaggio, ecc.

Informazioni sull'Edificio 30205

- **Usi prevalente:** residenziale
- **Usi presenti:** residenziale permanente

Edifici di impianto storico

- **Edifici con tipologie edilizie di base:** edifici con preminenza dei caratteri "in schiera"

Informazioni sull'Edificio 33220

- **Usi prevalente:** residenziale
- **Usi presenti:** residenziale permanente

Edifici di impianto storico

- **Edifici con tipologie edilizie di base:** edifici con preminenza dei caratteri "in schiera"

Informazioni sull'Edificio 40076

- **Usò prevalente:** residenziale
- **Usi presenti:** residenziale permanente

Edifici di impianto storico

- **Edifici con tipologie edilizie di base:** edifici con preminenza dei caratteri "in schiera"

Informazioni sull'Edificato Minore 5036

Tipo
tettoia

Informazioni sull'Edificato Minore 5542

FOTO n° 53847 (scheda)



FOTO n° 53848 (scheda)



FOTO n° 53836 (edificio 3181)



FOTO n° 53837 (edificio 8197)



FOTO n° 53834 (edificio 20139)



FOTO n° 53845 (edificio 20139)



FOTO n° 53833 (edificio 20642)



FOTO n° 53835 (edificio 30205)



FOTO n° 53843 (edificio 33220)



FOTO n° 53838 (edificio 40076)



FOTO n° 53839 (edificio 40076)



FOTO n° 53846 (edificato minore 5036)





Informazioni sulla Scheda

Informazioni sulla Scheda

- **Data rilevazione** 25/02/2020
- **Località** SAN LORENZO A VACCOLI
- **Denominazione** Al Molino - via di mezzo

Informazioni sull'Edificio 13924

- **Usò prevalente:** residenziale
- **Usi presenti:** residenziale permanente
- **Numero alloggi:** 1

Edifici di impianto storico

- **Edifici con tipologie edilizie di base:** edifici con preminenza dei caratteri "in schiera"

Rilievi fotografici



FOTO n° 53874 (scheda)



FOTO n° 53873 (edificio 13924)



Edifici associati alla Scheda:

ID 2225 | ID 4768 | ID 13351 | ID 19625 | ID 26088 | ID 26098 | ID 34360 | ID 35753





Informazioni sulla Scheda

Informazioni sulla Scheda

- **Data rilevazione** 25/02/2020
- **Località** SAN LORENZO A VACCOLI
- **Denominazione** Al Molino - via di Mezzo

Informazioni sull'Edificio 2225

- **Uso prevalente:** accessorio
- **Usi presenti:** accessorio

Edifici di impianto storico

- **Edifici di matrice rurale:** fienili, stalle, manufatti di rimessaggio, ecc.

Informazioni sull'Edificio 4768

- **Uso prevalente:** non rilevabile

Edifici di impianto storico

- **Edifici di matrice rurale:** fienili, stalle, manufatti di rimessaggio, ecc.

Informazioni sull'Edificio 13351

- **Uso prevalente:** accessorio
- **Usi presenti:** accessorio

Edifici di impianto storico

- **Edifici di matrice rurale:** fienili, stalle, manufatti di rimessaggio, ecc.

Informazioni sull'Edificio 19625

- **Uso prevalente:** non in uso
- **Usi presenti:** dismesso

Edifici di impianto storico

- **Edifici di matrice rurale:** fienili, stalle, manufatti di rimessaggio, ecc.

Informazioni sull'Edificio 26088

- **Uso prevalente:** residenziale
- **Usi presenti:** residenziale permanente
- **Numero alloggi:** 1

Edifici di impianto storico

- **Edifici con tipologie edilizie di base:** edifici con preminenza dei caratteri "in schiera"

Informazioni sull'Edificio 26098

- **Uso prevalente:** non in uso
- **Usi presenti:** non in uso

Edifici di impianto storico

- **Edifici di matrice rurale:** fienili, stalle, manufatti di rimessaggio, ecc.

Informazioni sull'Edificio 34360

- **Uso prevalente:** non in uso
- **Usi presenti:** dismesso

Edifici di impianto storico

- **Edifici di matrice rurale:** fienili, stalle, manufatti di rimessaggio, ecc.

Informazioni sull'Edificio 35753

- **Uso prevalente:** non in uso
- **Usi presenti:** dismesso

Edifici di impianto storico

- **Edifici di matrice rurale:** fienili, stalle, manufatti di rimessaggio, ecc.

FOTO n° 53884 (scheda)



FOTO n° 53883 (scheda)



FOTO n° 53882 (edificio 2225)



FOTO n° 53879 (edificio 4768)



FOTO n° 53878 (edificio 13351)



FOTO n° 53877 (edificio 19625)



FOTO n° 53881 (edificio 26088)



FOTO n° 53880 (edificio 26098)



FOTO n° 53875 (edificio 34360)



FOTO n° 53876 (edificio 35753)





Informazioni sulla Scheda

Informazioni sulla Scheda

- **Data rilevazione** 25/02/2020
- **Località** SAN LORENZO A VACCOLI
- **Denominazione** Al molino - via di Mezzo

Informazioni sull'Edificio 12888

- **Uso prevalente:** residenziale
- **Usi presenti:** residenziale permanente

Edifici di impianto storico

- **Edifici di matrice rurale:** casa padronale

Informazioni sull'Edificio 22616

- **Uso prevalente:** residenziale
- **Usi presenti:** residenziale permanente
- **Numero alloggi:** 1

Edifici di impianto storico

- **Edifici di matrice rurale:** casa padronale

Informazioni sull'Edificio 23418

- **Uso prevalente:** residenziale
- **Usi presenti:** residenziale permanente
- **Numero alloggi:** 1

Edifici di impianto storico

- **Edifici di matrice rurale:** casa padronale

Informazioni sull'Edificio 27026

- **Uso prevalente:** non rilevabile
- **Usi presenti:** non rilevabile

Edifici di impianto storico

- **Edifici di matrice rurale:** casa padronale

Informazioni sull'Edificio 38588

- **Uso prevalente:** residenziale
- **Usi presenti:** residenziale permanente

Edifici di impianto storico

- **Edifici con tipologie edilizie di base:** edifici con preminenza dei caratteri "in schiera"

Rilievi fotografici



FOTO n° 53893 (scheda)



FOTO n° 53894 (scheda)



FOTO n° 53890 (edificio 12888)



FOTO n° 53891 (edificio 12888)



FOTO n° 53885 (edificio 22616)



FOTO n° 53887 (edificio 22616)



FOTO n° 53886 (edificio 23418)



FOTO n° 53888 (edificio 38588)



FOTO n° 53889 (edificio 38588)



FOTO n° 53892 (edificio 38588)



Edifici associati alla Scheda:

ID 13923 ID 40055





Informazioni sulla Scheda

Informazioni sulla Scheda

- **Data rilevazione** 25/02/2020
- **Località** SAN LORENZO A VACCOLI
- **Denominazione** Al Molino - Via di Mezzo

Informazioni sull'Edificio 13923

- **Usi prevalente:** non rilevabile
- **Usi presenti:** non rilevabile

Edifici di impianto storico

- **Edifici di matrice rurale:** fienili, stalle, manufatti di rimessaggio, ecc.

Informazioni sull'Edificio 40055

- **Usi prevalente:** non rilevabile
- **Usi presenti:** non rilevabile

Edifici di impianto storico

- **Edifici di matrice rurale:** fienili, stalle, manufatti di rimessaggio, ecc.

Edifici associati alla Scheda:
ID 24829





Informazioni sulla Scheda

Informazioni sulla Scheda

- **Data rilevazione** 25/02/2020
- **Località** SAN LORENZO A VACCOLI
- **Denominazione** via Nuova per Pisa

Informazioni sull'Edificio 24829

- **Usò prevalente:** accessorio
- **Usi presenti:** accessorio

Manufatti e altri edifici

- **Accessori:** ripostigli, rimessaggi, box



FOTO n° 53903 (scheda)



FOTO n° 53901 (edificio 24829)



FOTO n° 53902 (edificio 24829)



Edifici associati alla Scheda:

ID 4737 | ID 21062 | ID 21795 | ID 38640

Edificati Minori associati alla Scheda:

ID 5037





Informazioni sulla Scheda

Informazioni sulla Scheda

- **Data rilevazione** 25/02/2020
- **Località** SAN LORENZO A VACCOLI
- **Denominazione** via nuova per Pisa

Informazioni sull'Edificio 4737

- **Usi prevalente:** residenziale
- **Usi presenti:** residenziale permanente

Edifici di impianto storico

- **Edifici con tipologie edilizie di base:** edifici con preminenza dei caratteri "in schiera"

Informazioni sull'Edificio 21062

- **Usi prevalente:** non rilevabile

Informazioni sull'Edificio 21795

- **Usi prevalente:** residenziale
- **Usi presenti:** residenziale permanente

Edifici di impianto storico

- **Edifici con tipologie edilizie di base:** edifici con preminenza dei caratteri "in schiera"

Informazioni sull'Edificio 38640

- **Usi prevalente:** residenziale
- **Usi presenti:** residenziale permanente
- **Numero alloggi:** 1

Edifici di impianto storico

- **Edifici con tipologie edilizie di base:** edifici con preminenza dei caratteri "in schiera"

Informazioni sull'Edificato Minore 5037

Tipo
ingresso, portineria

Rilievi fotografici



FOTO n° 53922 (scheda)



FOTO n° 53923 (scheda)



FOTO n° 53918 (edificio 4737)



FOTO n° 53919 (edificio 21795)



FOTO n° 53917 (edificio 38640)



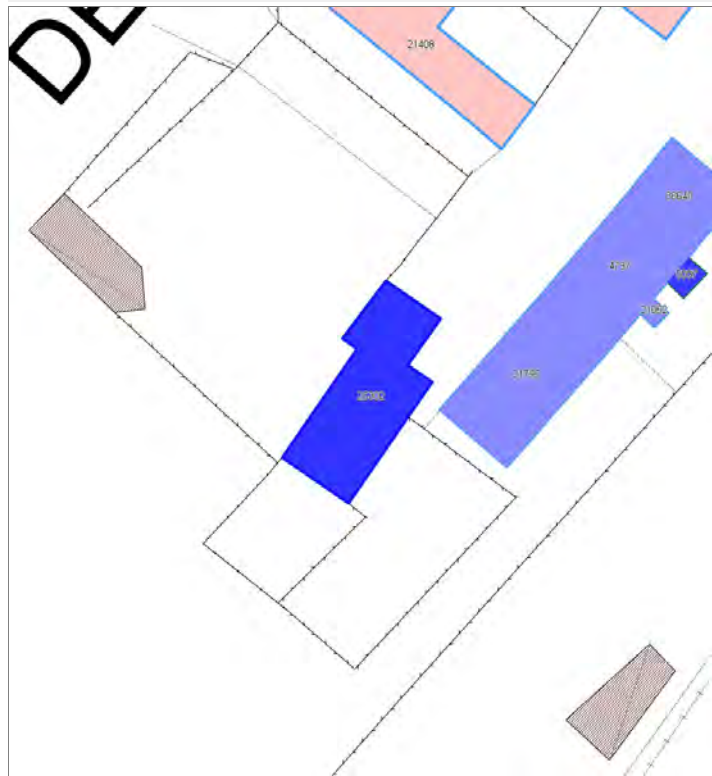
FOTO n° 53916 (edificio 38640)

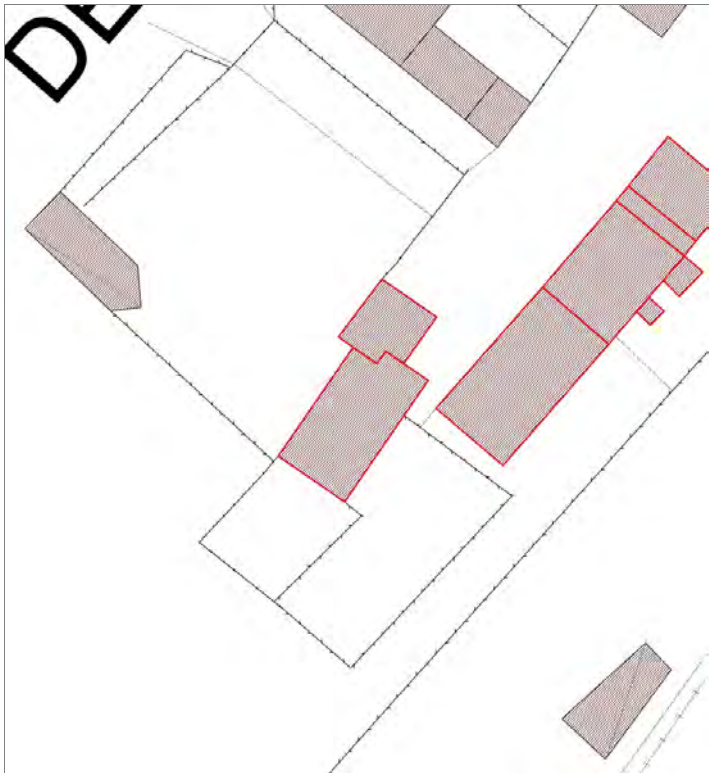


FOTO n° 53921 (edificato minore 5037)



Edifici associati alla Scheda:
ID 25302





Informazioni sulla Scheda

Informazioni sulla Scheda

- **Data rilevazione** 25/02/2020
- **Località** SAN LORENZO A VACCOLI
- **Denominazione** via nuova per Pisa

Informazioni sull'Edificio 25302

- **Usò prevalente:** residenziale
- **Usi presenti:** residenziale permanente
- **Numero alloggi:** 1

Edifici di impianto storico

- **Edifici con tipologie edilizie di base:** edifici con preminenza dei caratteri "in schiera"



FOTO n° 53920 (scheda)



FOTO n° 53914 (edificio 25302)



FOTO n° 53915 (edificio 25302)



Edifici associati alla Scheda:

ID 15089 ID 17922





Informazioni sulla Scheda

Informazioni sulla Scheda

- **Data rilevazione** 25/02/2020
- **Località** SAN LORENZO A VACCOLI
- **Denominazione** via di Passaglia

Informazioni sull'Edificio 15089

- **Usi prevalenti:** residenziale
- **Usi presenti:** residenziale permanente

Edifici di impianto storico

- **Edifici con tipologie edilizie di base:** edilizia con tipologia incerta ottenuta per trasformazioni di edifici più antichi

Informazioni sull'Edificio 17922

- **Usi prevalenti:** residenziale
- **Usi presenti:** residenziale permanente

Edifici di impianto storico

- **Edifici con tipologie edilizie di base:** edifici con preminenza dei caratteri "in linea"



FOTO n° 53943 (scheda)



FOTO n° 53944 (scheda)



FOTO n° 53941 (edificio 15089)



FOTO n° 53942 (edificio 15089)



FOTO n° 53939 (edificio 17922)

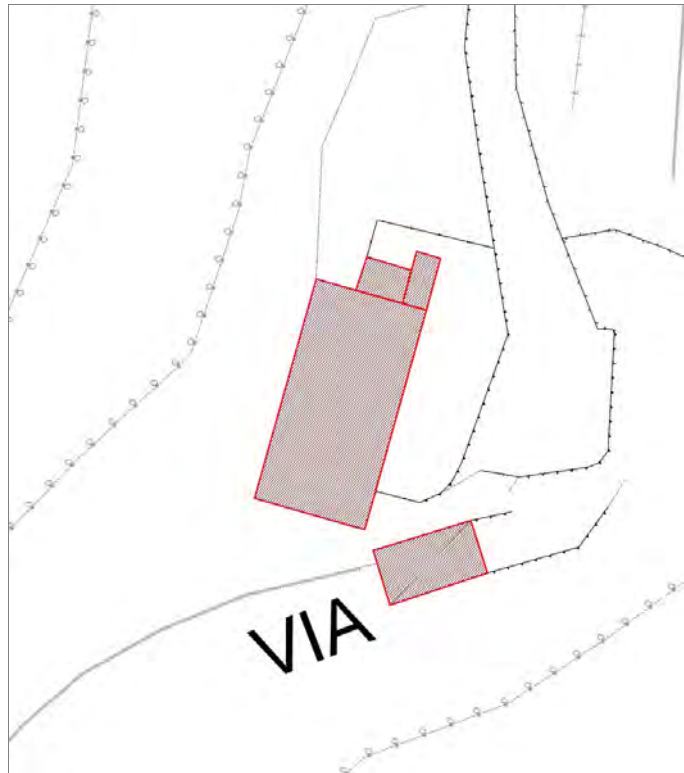


FOTO n° 53940 (edificio 17922)



Edifici associati alla Scheda:
ID 9613





Informazioni sulla Scheda

Informazioni sulla Scheda

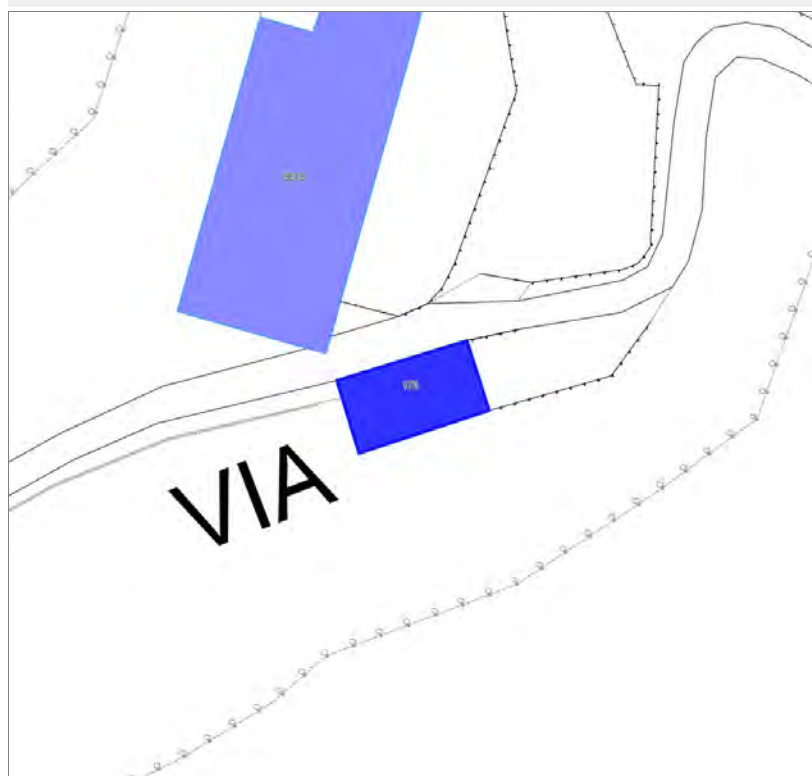
- **Data rilevazione** 25/02/2020
- **Non rilevabile:** non accessibile
- **Località** GATTAIOLA
- **Denominazione** via del Campaccio

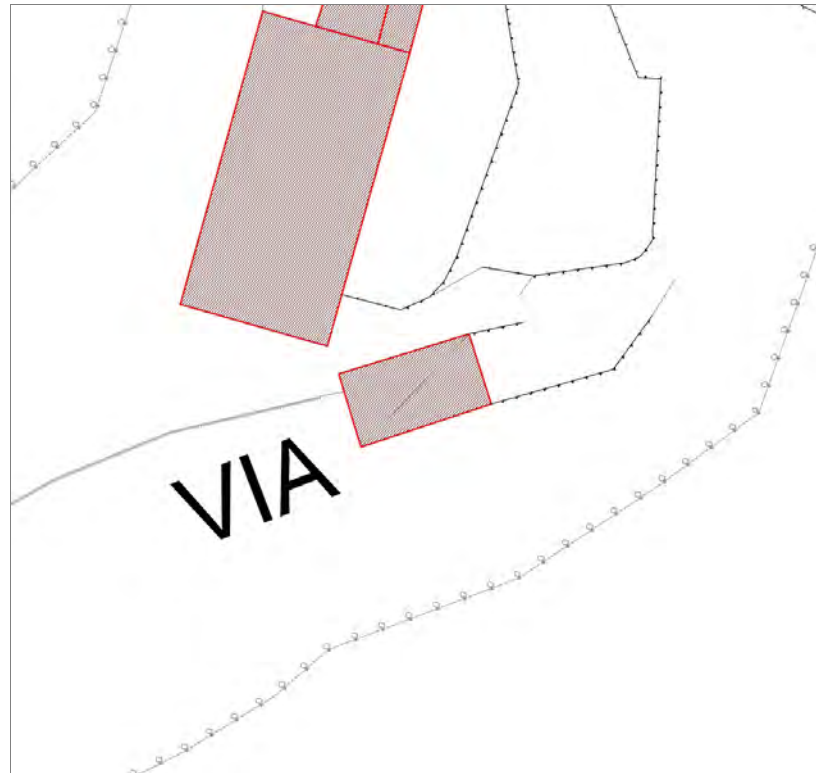
Informazioni sull'Edificio 9613

- **Usò prevalente:** non rilevabile

Edifici associati alla Scheda:

ID 176





Informazioni sulla Scheda

Informazioni sulla Scheda

- **Data rilevazione** 25/02/2020
- **Non rilevabile:** non accessibile
- **Località** GATTAIOLA
- **Denominazione** via del Campaccio

Informazioni sull'Edificio 176

- **Usò prevalente:** non rilevabile

Report Scheda Edifici sparsi via di Passaglia N°3843

Edifici associati alla Scheda:

ID 31547 ID 34233





Informazioni sulla Scheda

Informazioni sulla Scheda

- **Data rilevazione** 26/02/2020
- **Località** SAN LORENZO A VACCOLI
- **Denominazione** via di Passaglia

Informazioni sull'Edificio 31547

- **Usi prevalenti:** non in uso
- **Usi presenti:** dismesso

Edifici di impianto storico

- **Edifici di matrice rurale:** casa colonica isolata

Informazioni sull'Edificio 34233

- **Usi prevalenti:** residenziale
- **Usi presenti:** residenziale permanente

Edifici di impianto storico

- **Edifici con tipologie edilizie di base:** edifici con preminenza dei caratteri "in linea"



FOTO n° 53969 (scheda)



FOTO n° 53970 (scheda)



FOTO n° 53971 (scheda)



FOTO n° 53966 (edificio 31547)



FOTO n° 53967 (edificio 31547)



FOTO n° 53968 (edificio 34233)



Edifici associati alla Scheda:

ID 8571 | ID 21923 | ID 28935





Informazioni sulla Scheda

Informazioni sulla Scheda

- **Data rilevazione** 26/02/2020
- **Località** SAN LORENZO A VACCOLI
- **Denominazione** Via di Passaglia

Informazioni sull'Edificio 8571

- **Uso prevalente:** residenziale
- **Usi presenti:** residenziale permanente

Edifici di impianto storico

- **Edifici con tipologie edilizie di base:** edifici con preminenza dei caratteri "in schiera"

Informazioni sull'Edificio 21923

- **Uso prevalente:** residenziale
- **Usi presenti:** residenziale permanente
- **Numero alloggi:** 1

Edifici di impianto storico

- **Edifici con tipologie edilizie di base:** edifici con preminenza dei caratteri "in schiera"

Informazioni sull'Edificio 28935

- **Uso prevalente:** residenziale
- **Usi presenti:** residenziale permanente
- **Numero alloggi:** 1

Edifici di impianto storico

- **Edifici con tipologie edilizie di base:** edifici con preminenza dei caratteri "in linea"

Rilievi fotografici



FOTO n° 53978 (scheda)



FOTO n° 53977 (scheda)



FOTO n° 53976 (edificio 8571)



FOTO n° 53974 (edificio 21923)



FOTO n° 53975 (edificio 21923)



FOTO n° 53972 (edificio 28935)



FOTO n° 53973 (edificio 28935)



Edifici associati alla Scheda:

ID 11022 | ID 13681 | ID 29714 | ID 30409





Informazioni sulla Scheda

Informazioni sulla Scheda

- **Data rilevazione** 26/02/2020
- **Località** SAN LORENZO A VACCOLI
- **Denominazione** Via di Passaglia

Informazioni sull'Edificio 11022

- **Usò prevalente:** residenziale
- **Usi presenti:** residenziale permanente
- **Numero alloggi:** 1

Edifici di impianto storico

- **Edifici con tipologie edilizie di base:** edifici con preminenza dei caratteri "in schiera"

Informazioni sull'Edificio 13681

- **Usò prevalente:** non in uso
- **Usi presenti:** non in uso

Edifici di impianto storico

- **Edifici con tipologie edilizie di base:** edifici con preminenza dei caratteri "in schiera"

Informazioni sull'Edificio 29714

- **Usò prevalente:** residenziale
- **Usi presenti:** residenziale permanente
- **Numero alloggi:** 1

Edifici di impianto storico

- **Edifici con tipologie edilizie di base:** edifici con preminenza dei caratteri "in schiera"

Informazioni sull'Edificio 30409

- **Usò prevalente:** residenziale
- **Usi presenti:** residenziale permanente
- **Numero alloggi:** 1

Edifici di impianto storico

- **Edifici con tipologie edilizie di base:** edifici con preminenza dei caratteri "in schiera"

FOTO n° 53982 (scheda)



FOTO n° 53983 (scheda)



FOTO n° 53981 (edificio 11022)



FOTO n° 53980 (edificio 29714)



FOTO n° 53979 (edificio 30409)



Edifici associati alla Scheda:
ID 43406





Informazioni sulla Scheda

Informazioni sulla Scheda

- **Data rilevazione** 26/02/2020
- **Località** SAN LORENZO A VACCOLI
- **Denominazione** via di Passaglia

Informazioni sull'Edificio 43406

- **Usi prevalenti:** accessorio
- **Usi presenti:** accessorio

Manufatti e altri edifici

- **Accessori:** forni

Rilievi fotografici



FOTO n° 53985 (scheda)



FOTO n° 53984 (edificio 43406)



Edifici associati alla Scheda:

ID 12259





Informazioni sulla Scheda

Informazioni sulla Scheda

- **Data rilevazione** 26/02/2020
- **Non rilevabile:** non accessibile
- **Località** SAN LORENZO A VACCOLI
- **Denominazione** Pantaleoni

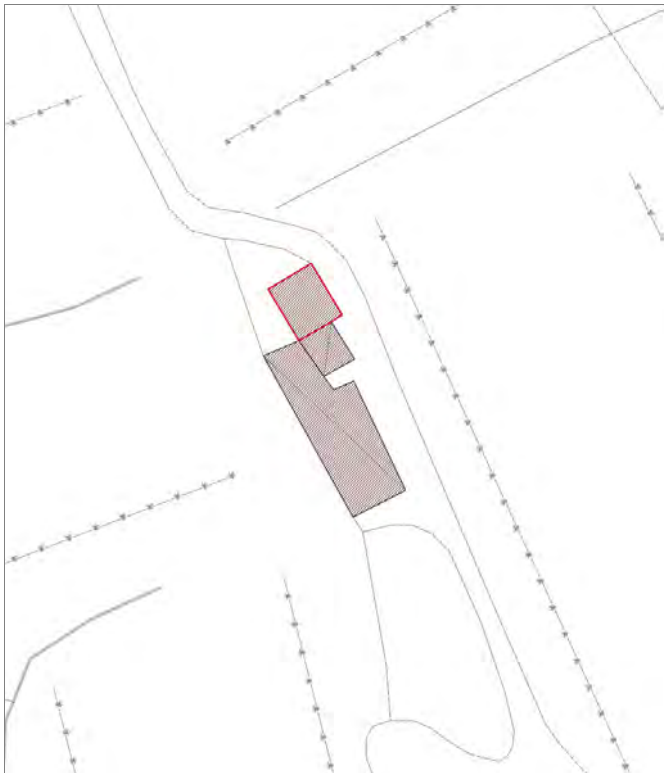
Informazioni sull'Edificio 12259

- **Usò prevalente:** non rilevabile

Edifici associati alla Scheda:

ID 11074





Informazioni sulla Scheda

Informazioni sulla Scheda

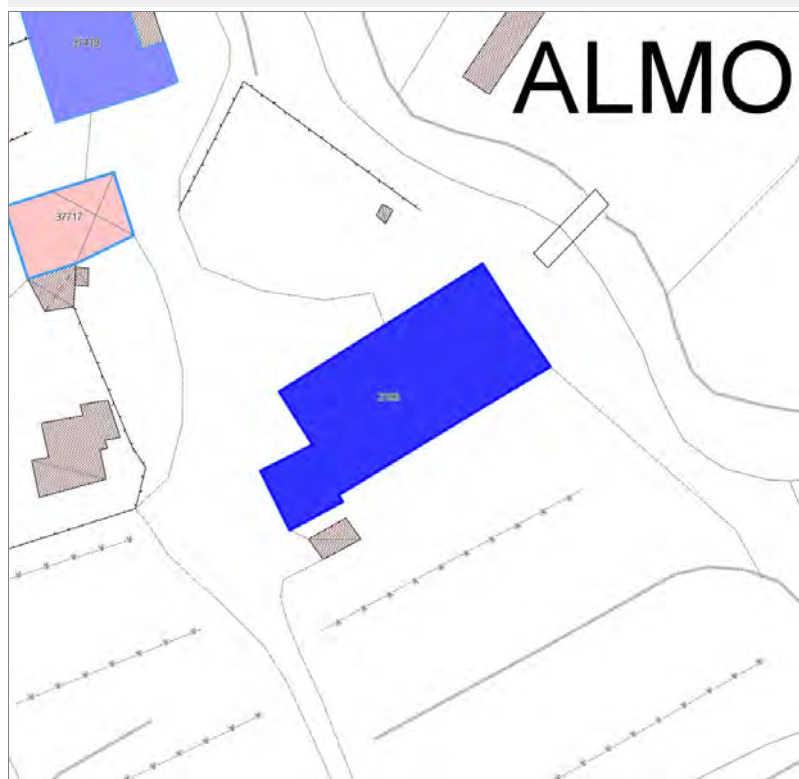
- **Data rilevazione** 26/02/2020
- **Non rilevabile:** non accessibile
- **Località** SAN LORENZO A VACCOLI
- **Denominazione** Pantaleoni

Informazioni sull'Edificio 11074

- **Usò prevalente:** non rilevabile

Edifici associati alla Scheda:

ID 2196





Informazioni sulla Scheda

Informazioni sulla Scheda

- **Data rilevazione** 26/02/2020
- **Località** SAN LORENZO A VACCOLI
- **Denominazione** Al Molino

Informazioni sull'Edificio 2196

- **Usi prevalenti:** non rilevabile
- **Usi presenti:** non rilevabile

Edifici di impianto storico

- **Edifici di matrice rurale:** fienili, stalle, manufatti di rimessaggio, ecc.



Informazioni sulla Scheda

Informazioni sulla Scheda

- **Data rilevazione** 26/02/2020
- **Località** VICOPELAGO
- **Denominazione** Corte Agresti

Informazioni sull'Edificio 2957

- **Uso prevalente:** residenziale
- **Usi presenti:** residenziale permanente

Edifici di impianto storico

- **Edifici con tipologie edilizie di base:** edifici con preminenza dei caratteri "in schiera"

Informazioni sull'Edificio 4144

- **Uso prevalente:** residenziale
- **Usi presenti:** residenziale permanente

Edifici di impianto storico

- **Edifici di matrice rurale:** fienili, stalle, manufatti di rimessaggio, ecc.

Informazioni sull'Edificio 16231

- **Uso prevalente:** accessorio
- **Usi presenti:** accessorio

Edifici di impianto storico

- **Edifici di matrice rurale:** fienili, stalle, manufatti di rimessaggio, ecc.

Informazioni sull'Edificio 20825

- **Uso prevalente:** residenziale
- **Usi presenti:** residenziale permanente

Edifici di impianto storico

- **Edifici con tipologie edilizie di base:** edilizia con tipologia incerta ottenuta per trasformazioni di edifici più antichi

Informazioni sull'Edificio 28358

- **Uso prevalente:** non rilevabile
- **Usi presenti:** non rilevabile

Edifici di impianto storico

- **Edifici con tipologie edilizie di base:** edilizia con tipologia incerta ottenuta per trasformazioni di edifici più antichi

Informazioni sull'Edificio 29336

- **Uso prevalente:** residenziale
- **Usi presenti:** non in uso; residenziale permanente

Edifici di impianto storico

- **Edifici di matrice rurale:** casa colonica isolata

Informazioni sull'Edificio 33018

- **Usò prevalente:** residenziale
- **Usi presenti:** residenziale permanente

Edifici di impianto storico

- **Edifici con tipologie edilizie di base:** edifici con preminenza dei caratteri "in linea"

FOTO n° 53992 (scheda)



FOTO n° 53993 (scheda)



FOTO n° 53988 (edificio 2957)



FOTO n° 53991 (edificio 4144)



FOTO n° 53990 (edificio 16231)



FOTO n° 53989 (edificio 20825)



FOTO n° 53987 (edificio 29336)



FOTO n° 53986 (edificio 33018)



Edifici associati alla Scheda:
ID 8939





Informazioni sulla Scheda

Informazioni sulla Scheda

- **Data rilevazione** 26/02/2020
- **Località** VICOPELAGO
- **Denominazione** Corte Agresti

Informazioni sull'Edificio 8939

- **Usi prevalenti:** residenziale
- **Usi presenti:** residenziale permanente

Edifici di impianto storico

- **Edifici di matrice rurale:** fienili, stalle, manufatti di rimessaggio, ecc.



FOTO n° 53995 (scheda)



FOTO n° 53994 (edificio 8939)



Edifici associati alla Scheda:
ID 22373





Informazioni sulla Scheda

Informazioni sulla Scheda

- **Data rilevazione** 26/02/2020
- **Non rilevabile:** non accessibile
- **Località** VICOPELAGO
- **Denominazione** Corte Agresti

Informazioni sull'Edificio 22373

- **Usò prevalente:** non rilevabile

Edifici associati alla Scheda:

ID 3346 | ID 6863





Informazioni sulla Scheda

Informazioni sulla Scheda

- **Data rilevazione** 26/02/2020
- **Località** VICOPELAGO
- **Denominazione** via del Cimitero di Vicopelago trav. I

Informazioni sull'Edificio 3346

- **Usi prevalente:** residenziale
- **Usi presenti:** residenziale permanente

Edifici di impianto storico

- **Edifici con tipologie edilizie di base:** edifici in linea organizzati in complessi plurifamiliari

Informazioni sull'Edificio 6863

- **Usi prevalente:** residenziale
- **Usi presenti:** residenziale permanente

Edifici di impianto storico

- **Edifici con tipologie edilizie di base:** edifici in linea organizzati in complessi plurifamiliari



FOTO n° 54001 (scheda)



FOTO n° 54002 (scheda)



FOTO n° 53999 (edificio 3346)



FOTO n° 53998 (edificio 6863)



FOTO n° 54000 (edificio 6863)



Edifici associati alla Scheda:
ID 21041





Informazioni sulla Scheda

Informazioni sulla Scheda

- **Data rilevazione** 26/02/2020
- **Località** GATTAIOLA
- **Denominazione** via del Campaccio

Informazioni sull'Edificio 21041

- **Usi prevalenti:** non rilevabile
- **Usi presenti:** non rilevabile

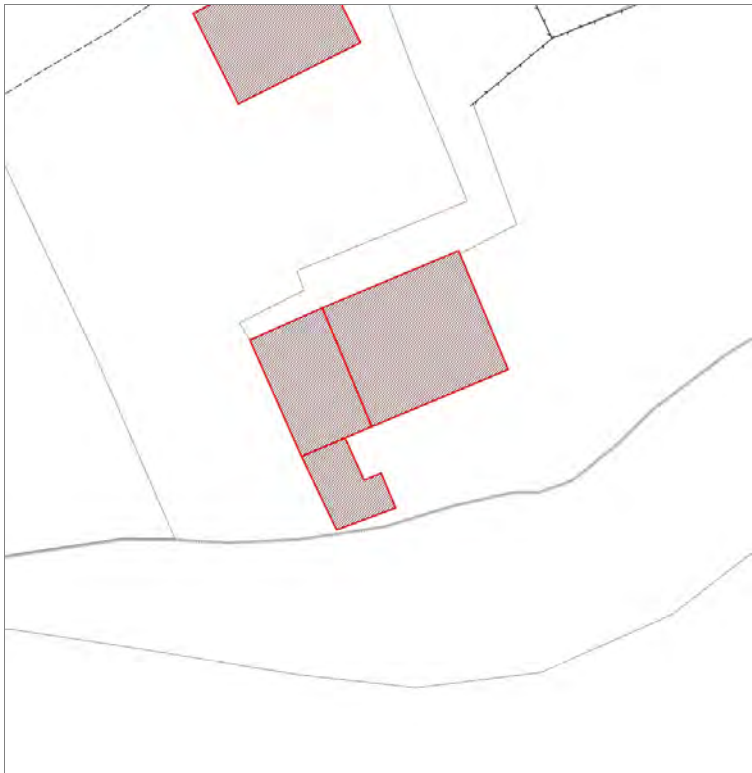
Edifici di impianto storico

- **Edifici di matrice rurale:** fienili, stalle, manufatti di rimessaggio, ecc.

Edifici associati alla Scheda:

ID 31293





Informazioni sulla Scheda

Informazioni sulla Scheda

- **Data rilevazione** 26/02/2020
- **Località** GATTAIOLA
- **Denominazione** via del Campaccio

Informazioni sull'Edificio 31293

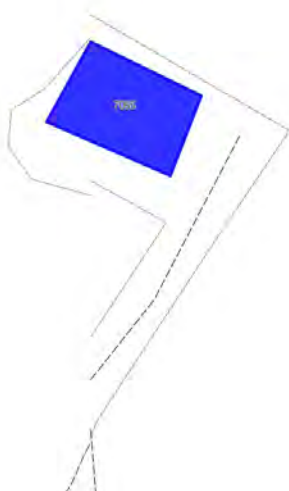
- **Usi prevalenti:** non rilevabile
- **Usi presenti:** non rilevabile

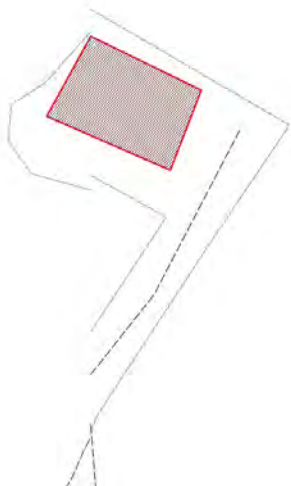
Edifici di impianto storico

- **Edifici di matrice rurale:** casa padronale

Edifici associati alla Scheda:

ID 7065





Informazioni sulla Scheda

Informazioni sulla Scheda

- **Data rilevazione** 26/02/2020
- **Località** LA SPELONCA
- **Denominazione** Eremo della Spelonca

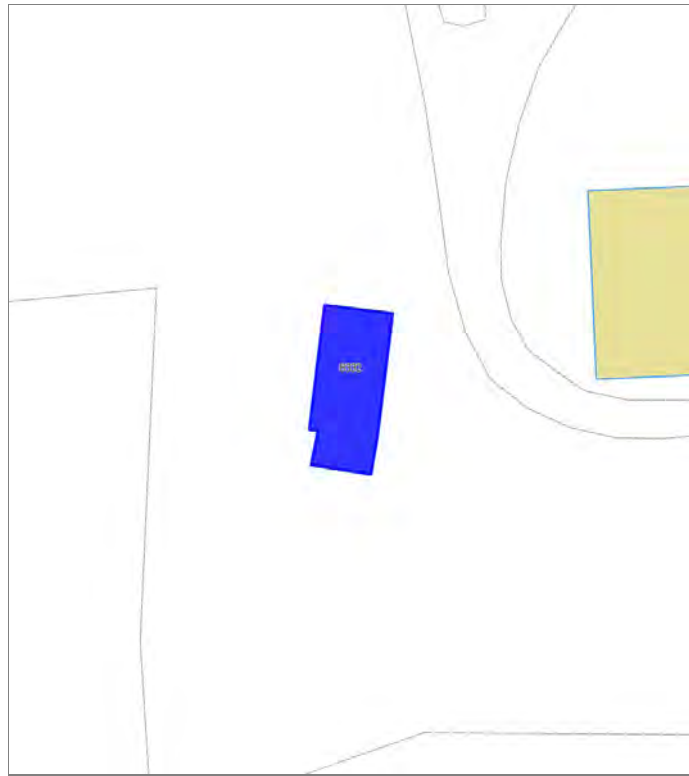
Informazioni sull'Edificio 7065

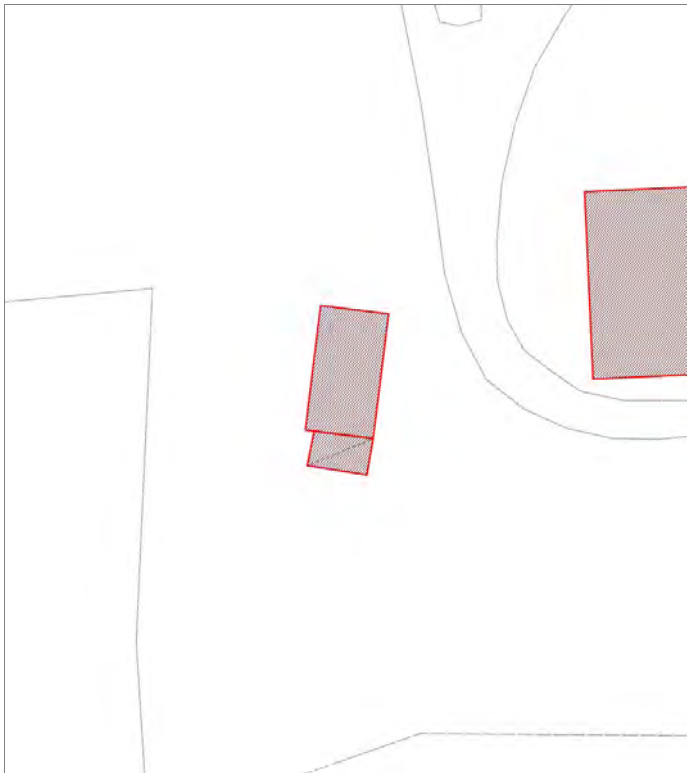
- **Usi prevalenti:** di servizio
- **Usi presenti:** culto

Edifici di impianto storico

- **Edifici a carattere specialistico:** religiosa conventi, monasteri, canoniche, ecc.

Edifici associati alla Scheda:
ID 8332





Informazioni sulla Scheda

Informazioni sulla Scheda

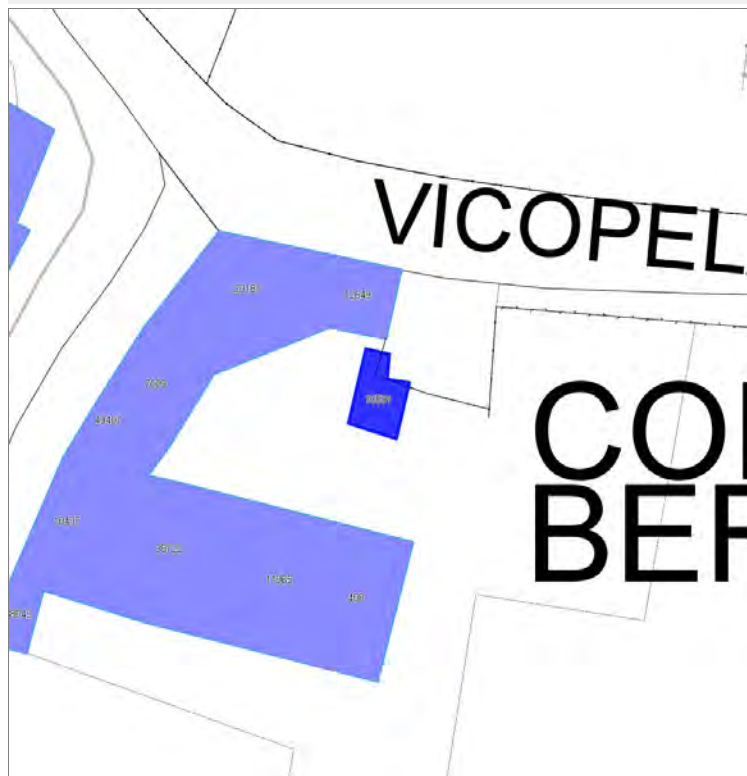
- **Data rilevazione** 26/02/2020
- **Non rilevabile:** non accessibile
- **Località** GATTAIOLA
- **Denominazione** Allo Zoppino - via della Pollicchia

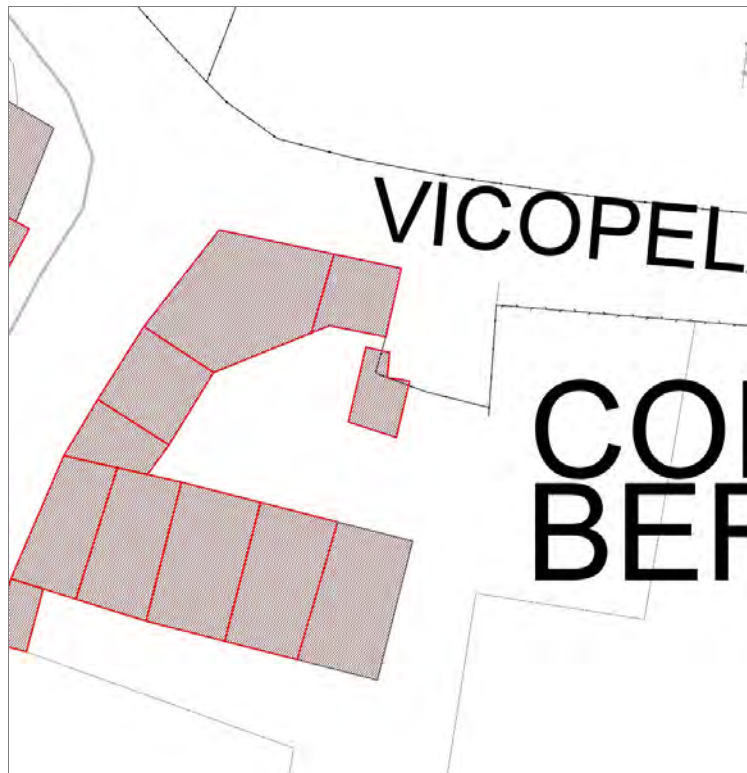
Informazioni sull'Edificio 8332

- **Usò prevalente:** non rilevabile

Edifici associati alla Scheda:

ID 10591





Informazioni sulla Scheda

Informazioni sulla Scheda

- **Data rilevazione** 26/02/2020
- **Località** VICOPELAGO
- **Denominazione** Corte Berto

Informazioni sull'Edificio 10591

- **Usi prevalenti:** accessorio
- **Usi presenti:** accessorio

Edifici di impianto storico

- **Edifici di matrice rurale:** fienili, stalle, manufatti di rimessaggio, ecc.

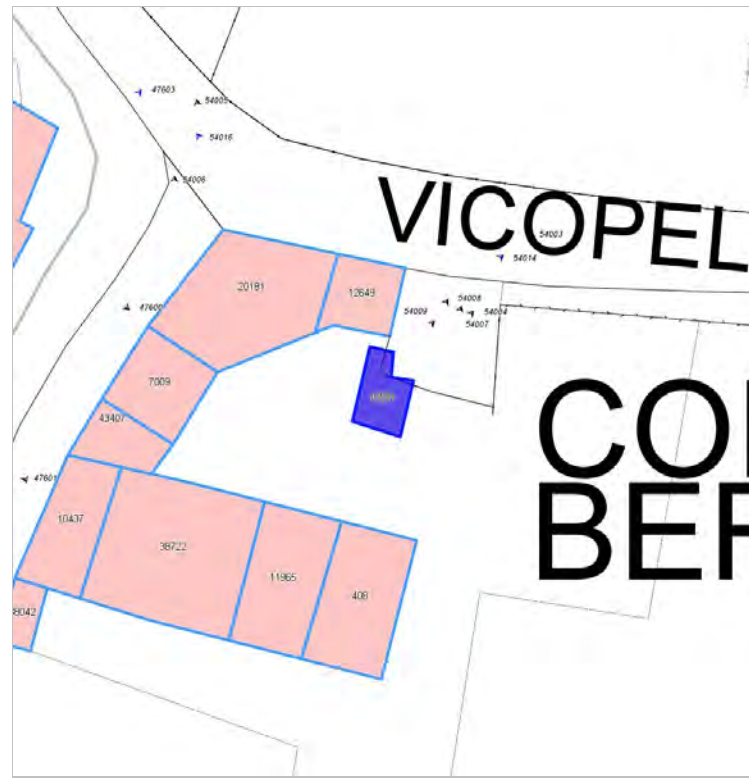
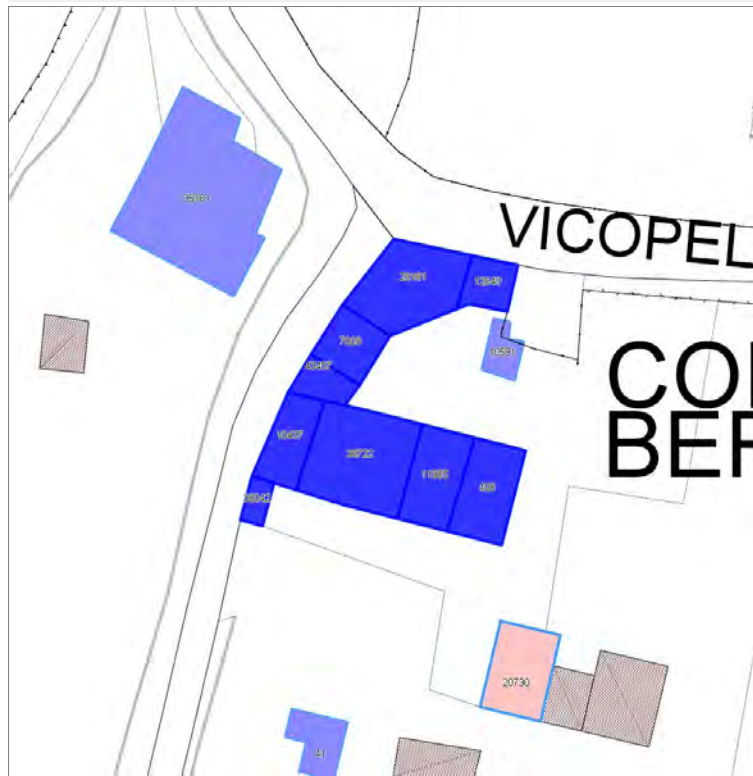


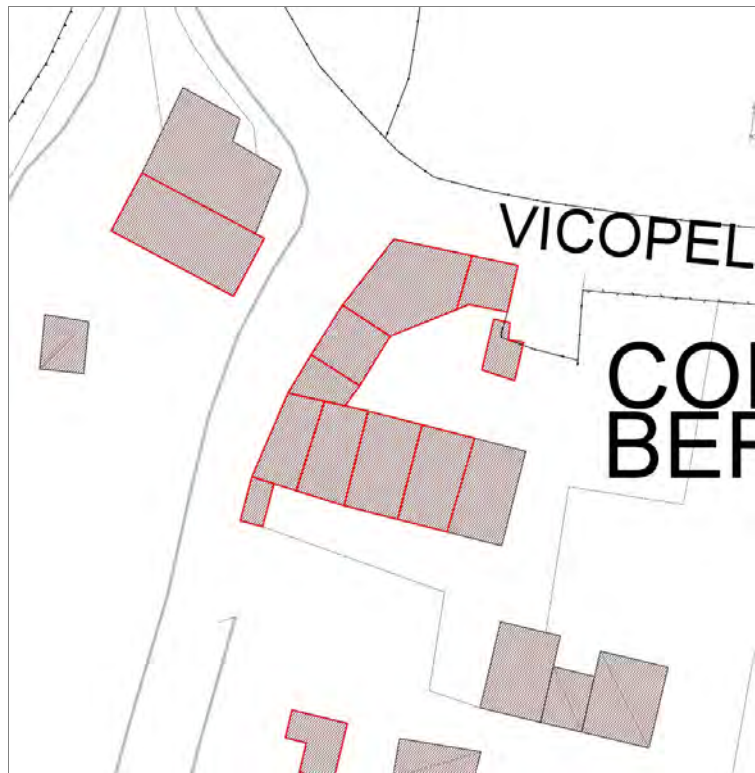
FOTO n° 54004 (edificio 10591)



Edifici associati alla Scheda:

ID 408 | ID 7009 | ID 10437 | ID 11965 | ID 12649 | ID 20181 | ID 38042 | ID 38722 | ID 43407





Informazioni sulla Scheda

Informazioni sulla Scheda

- **Data rilevazione** 26/02/2020
- **Località** VICOPELAGO
- **Denominazione** Corte Berto

Informazioni sull'Edificio 408

- **Usi prevalenti:** residenziale
- **Usi presenti:** residenziale permanente

Manufatti e altri edifici

- **Edifici con caratteri conformi all'edificato tradizionale e/o preesistente:** a carattere non specialistico (di base)

Informazioni sull'Edificio 7009

- **Usi prevalenti:** accessorio
- **Usi presenti:** accessorio

Edifici di impianto storico

- **Edifici di matrice rurale:** fienili, stalle, manufatti di rimessaggio, ecc.

Informazioni sull'Edificio 10437

- **Usi prevalenti:** residenziale
- **Usi presenti:** residenziale permanente

Edifici di impianto storico

- **Edifici con tipologie edilizie di base:** edilizia con tipologia incerta ottenuta per trasformazioni di edifici più antichi

Informazioni sull'Edificio 11965

- **Usi prevalenti:** residenziale
- **Usi presenti:** residenziale permanente

Edifici di impianto storico

- **Edifici con tipologie edilizie di base:** edifici con preminenza dei caratteri "in linea"

Informazioni sull'Edificio 12649

- **Usi prevalenti:** non in uso
- **Usi presenti:** non in uso

Edifici di impianto storico

- **Edifici di matrice rurale:** fienili, stalle, manufatti di rimessaggio, ecc.

Informazioni sull'Edificio 20181

- **Usi prevalenti:** accessorio
- **Usi presenti:** accessorio

Edifici di impianto storico

- **Edifici di matrice rurale:** fienili, stalle, manufatti di rimessaggio, ecc.

Informazioni sull'Edificio 38042

- **Uso prevalente:** non rilevabile
- **Usi presenti:** non rilevabile

- **Manufatti e altri edifici**
- **Accessori:** altro

Informazioni sull'Edificio 38722

- **Uso prevalente:** residenziale
- **Usi presenti:** residenziale permanente

Edifici di impianto storico

- **Edifici con tipologie edilizie di base:** edifici con preminenza dei caratteri "in schiera"

Informazioni sull'Edificio 43407

- **Uso prevalente:** non rilevabile
- **Usi presenti:** non rilevabile

Edifici di impianto storico

- **Edifici di matrice rurale:** fienili, stalle, manufatti di rimessaggio, ecc.

FOTO n° 54012 (scheda)



FOTO n° 54013 (scheda)



FOTO n° 54014 (scheda)



FOTO n° 54015 (scheda)



FOTO n° 54016 (scheda)



FOTO n° 54007 (edificio 408)



FOTO n° 54006 (edificio 7009)



FOTO n° 54011 (edificio 10437)



FOTO n° 54008 (edificio 11965)



FOTO n° 54003 (edificio 12649)



FOTO n° 54005 (edificio 20181)



FOTO n° 54009 (edificio 38722)

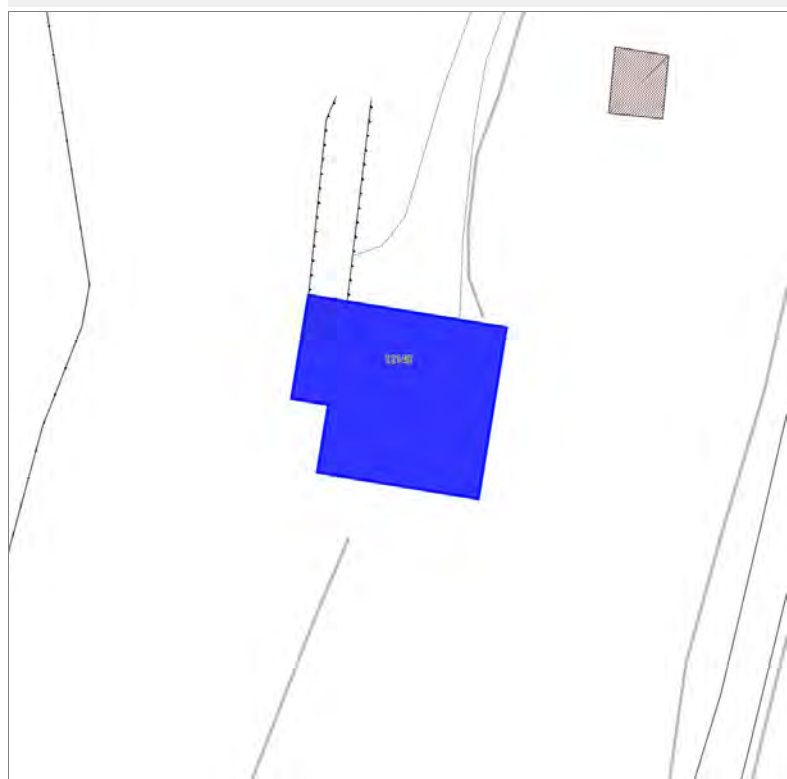


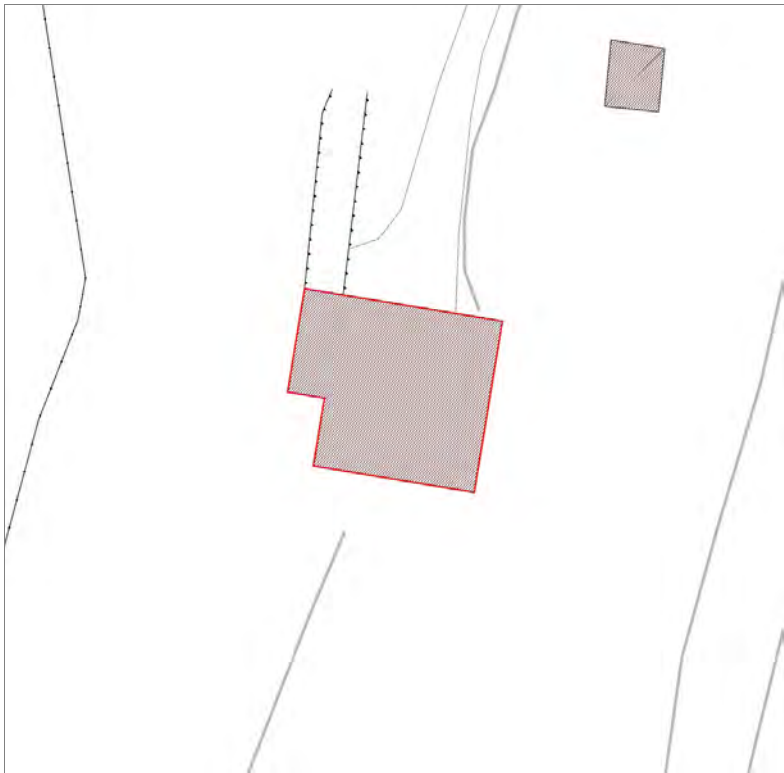
FOTO n° 54010 (edificio 38722)



Edifici associati alla Scheda:

ID 12140





Informazioni sulla Scheda

Informazioni sulla Scheda

- **Data rilevazione** 26/02/2020
- **Località** VICOPELAGO
- **Denominazione** Via di San Vitichio

Informazioni sull'Edificio 12140

- **Usi prevalente:** residenziale
- **Usi presenti:** residenziale permanente

Edifici di impianto storico

- **Edifici con tipologie edilizie di base:** edifici con preminenza dei caratteri "in linea"

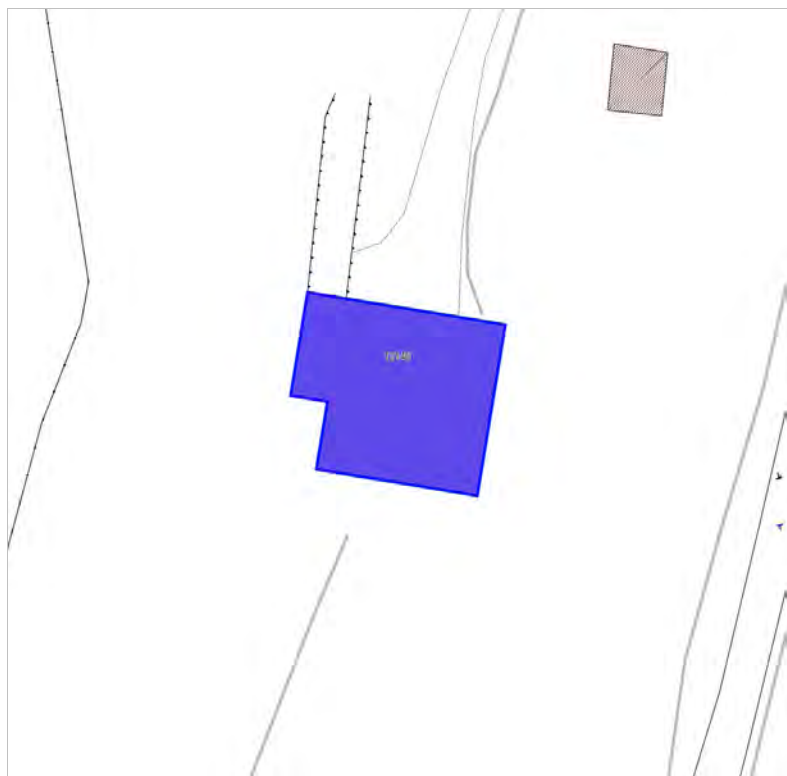


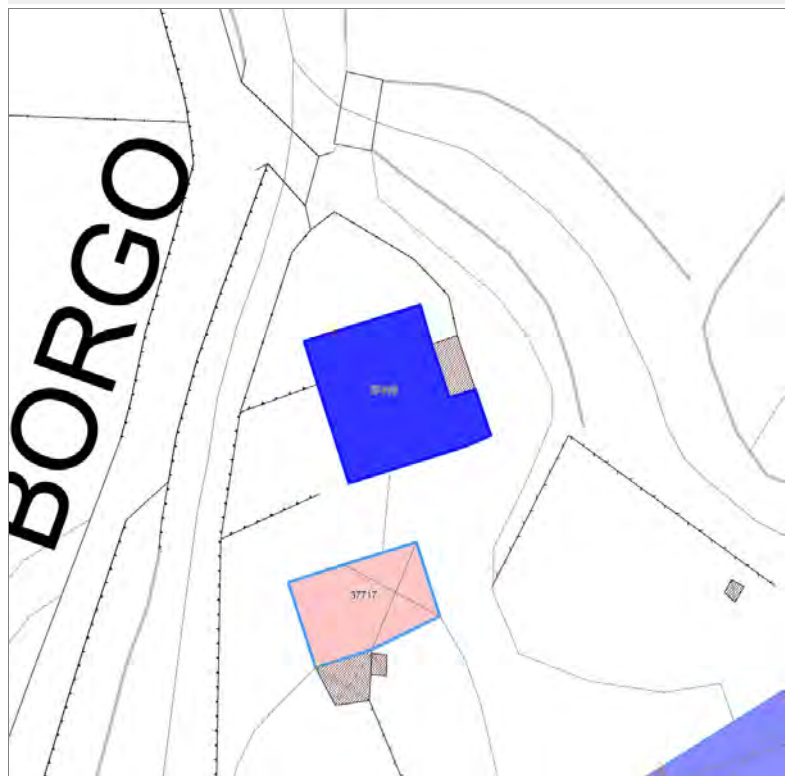
FOTO n° 54017 (edificio 12140)

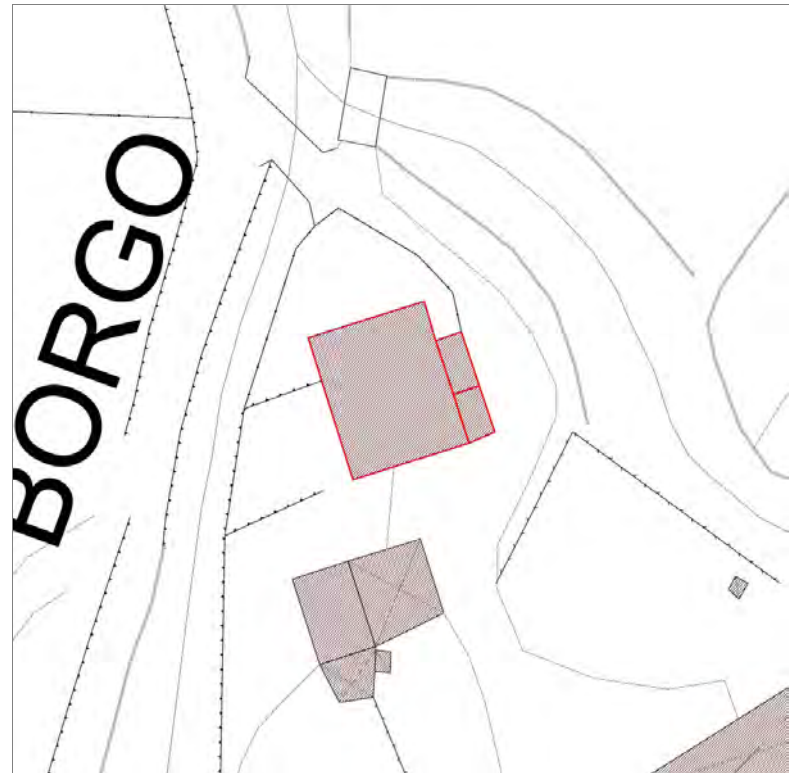


FOTO n° 54018 (edificio 12140)



Edifici associati alla Scheda:
ID 37419





Informazioni sulla Scheda

Informazioni sulla Scheda

- **Data rilevazione** 26/02/2020
- **Località** SAN LORENZO A VACCOLI
- **Denominazione** Al Molino - via del Borgo

Informazioni sull'Edificio 37419

- **Usi prevalente:** residenziale
- **Usi presenti:** residenziale permanente

Edifici di impianto storico

- **Edifici di matrice rurale:** casa colonica isolata

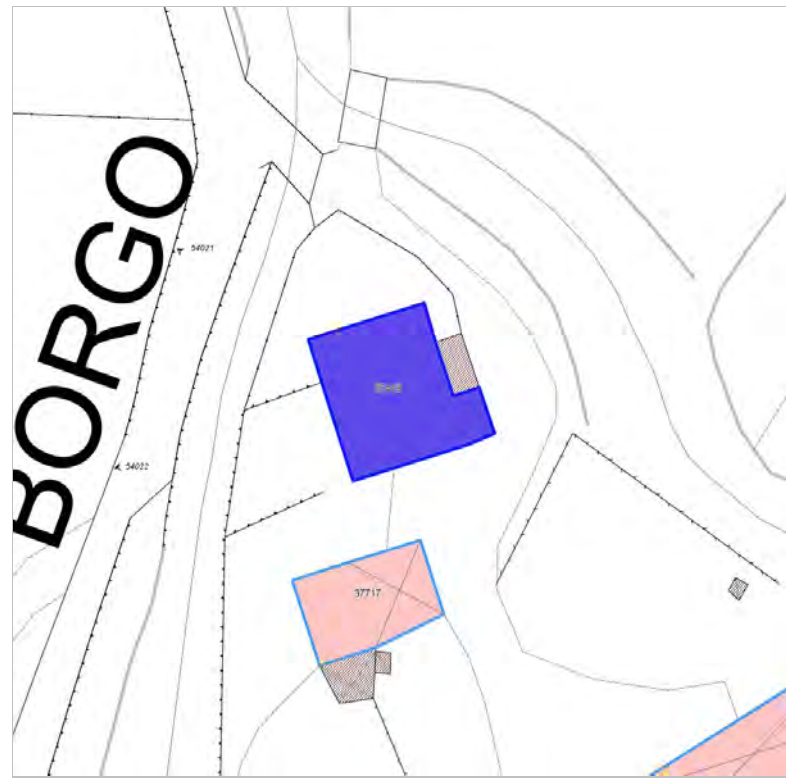


FOTO n° 54023 (scheda)



FOTO n° 54021 (edificio 37419)



FOTO n° 54020 (edificio 37419)

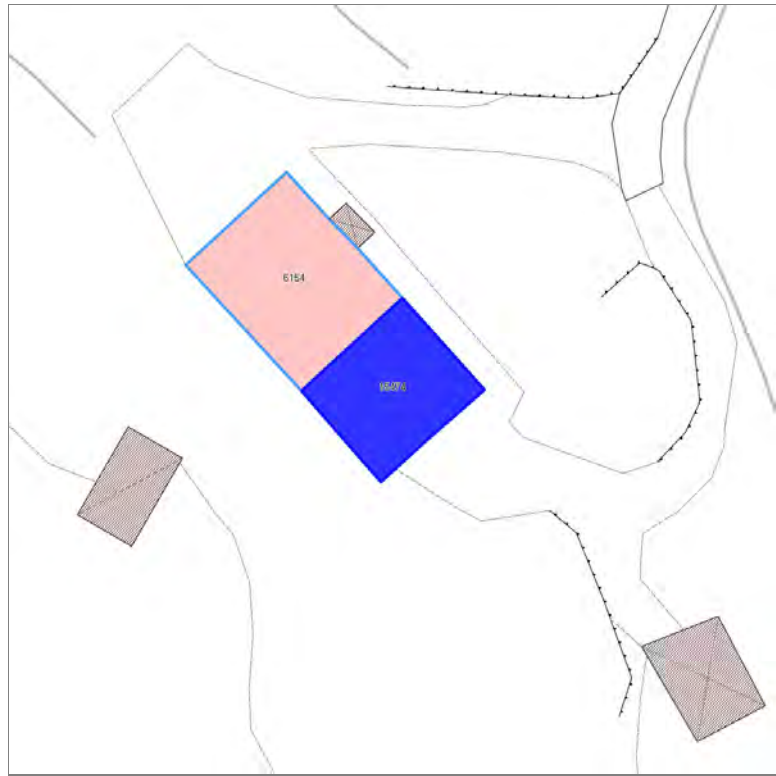


FOTO n° 54022 (edificio 37419)



Edifici associati alla Scheda:

ID 15474





Informazioni sulla Scheda

Informazioni sulla Scheda

- **Data rilevazione** 26/02/2020
- **Località** SAN LORENZO A VACCOLI
- **Denominazione** via del Borgo

Informazioni sull'Edificio 15474

- **Usi prevalente:** residenziale
- **Usi presenti:** residenziale permanente

Edifici di impianto storico

- **Edifici con tipologie edilizie di base:** edifici con preminenza dei caratteri "in schiera"



FOTO n° 54028 (scheda)



FOTO n° 54026 (edificio 15474)



FOTO n° 54027 (edificio 15474)



Edifici associati alla Scheda:
ID 23262





Informazioni sulla Scheda

Informazioni sulla Scheda

- **Data rilevazione** 26/02/2020
- **Non rilevabile:** non accessibile
- **Località** SANTA MARIA DEL GIUDICE
- **Denominazione** via dell'Acquarella

Informazioni sull'Edificio 23262

- **Usò prevalente:** non rilevabile

Edifici associati alla Scheda:
ID 21680





Informazioni sulla Scheda

Informazioni sulla Scheda

- **Data rilevazione** 26/02/2020
- **Località** SANTA MARIA DEL GIUDICE
- **Denominazione** via dell'Acquarella

Informazioni sull'Edificio 21680

- **Usi prevalente:** non rilevabile
- **Usi presenti:** non rilevabile

Edifici di impianto storico

- **Edifici di matrice rurale:** fienili, stalle, manufatti di rimessaggio, ecc.

Edifici associati alla Scheda:
ID 25971





Informazioni sulla Scheda

Informazioni sulla Scheda

- **Data rilevazione** 26/02/2020
- **Località** SANTA MARIA DEL GIUDICE
- **Denominazione** via dell'Acquarella

Informazioni sull'Edificio 25971

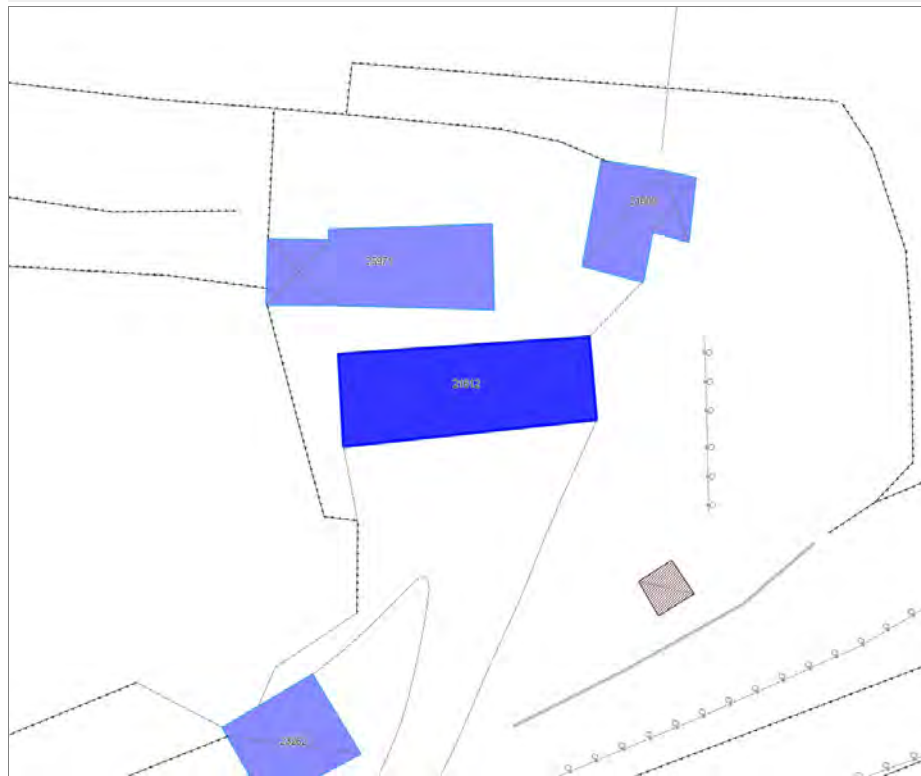
- **Usò prevalente:** non rilevabile
- **Usi presenti:** non rilevabile

Edifici di impianto storico

- **Edifici con tipologie edilizie di base:** edilizia con tipologia incerta ottenuta per trasformazioni di edifici più antichi

Edifici associati alla Scheda:

ID 21612





Informazioni sulla Scheda

Informazioni sulla Scheda

- **Data rilevazione** 26/02/2020
- **Località** SANTA MARIA DEL GIUDICE
- **Denominazione** via dell'Acquarella

Informazioni sull'Edificio 21612

- **Usi prevalente:** non rilevabile
- **Usi presenti:** non rilevabile

Edifici di impianto storico

- **Edifici di matrice rurale:** casa colonica isolata

Edifici associati alla Scheda:

ID 18248 | ID 25162 | ID 43409





Informazioni sulla Scheda

Informazioni sulla Scheda

- **Data rilevazione** 27/02/2020
- **Località** PIEVE VECCHIA
- **Denominazione** via della Pieve Vecchia

Informazioni sull'Edificio 18248

- **Usi prevalente:** residenziale
- **Usi presenti:** residenziale permanente

Edifici di impianto storico

- **Edifici con tipologie edilizie di base:** edifici con preminenza dei caratteri "in linea"

Informazioni sull'Edificio 25162

- **Usi prevalente:** residenziale
- **Usi presenti:** residenziale permanente

Edifici di impianto storico

- **Edifici con tipologie edilizie di base:** edifici con preminenza dei caratteri "in schiera"

Informazioni sull'Edificio 43409

- **Usi prevalente:** residenziale
- **Usi presenti:** residenziale permanente

Manufatti e altri edifici

- **Edifici con caratteri conformi all'edificato tradizionale e/o preesistente:** a carattere non specialistico (di base)

Rilievi fotografici



FOTO n° 54033 (scheda)



FOTO n° 54034 (scheda)



FOTO n° 54031 (edificio 18248)



FOTO n° 52958 (edificio 25162)

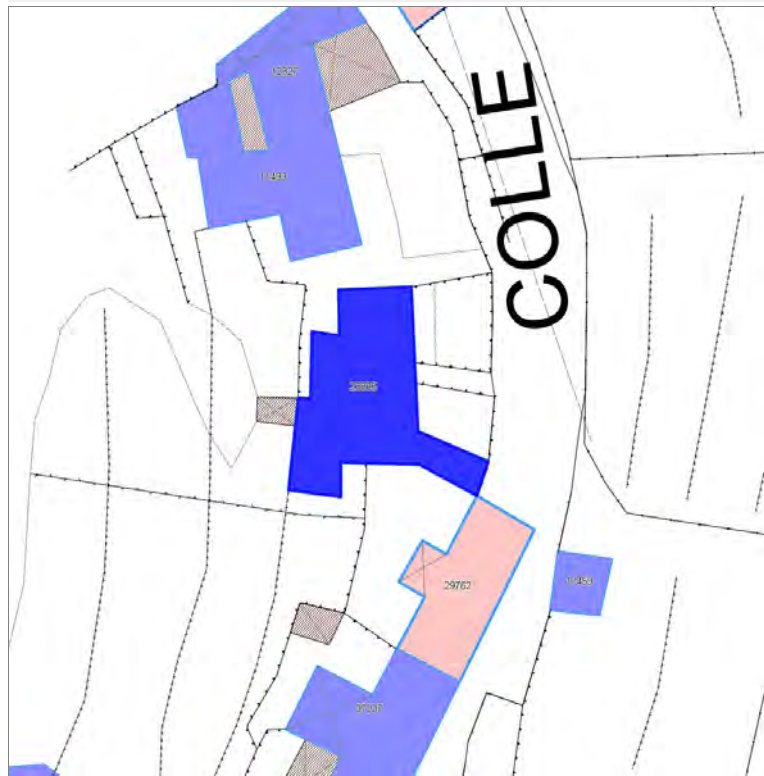


FOTO n° 54032 (edificio 43409)



Edifici associati alla Scheda:

ID 23835





Informazioni sulla Scheda

Informazioni sulla Scheda

- **Data rilevazione** 27/02/2020
- **Località** SANTA MARIA DEL GIUDICE
- **Denominazione** via del Colle

Informazioni sull'Edificio 23835

- **Usi prevalenti:** residenziale
- **Usi presenti:** residenziale permanente

Edifici di impianto storico

- **Edifici con tipologie edilizie di base:** edifici con preminenza dei caratteri "in linea"

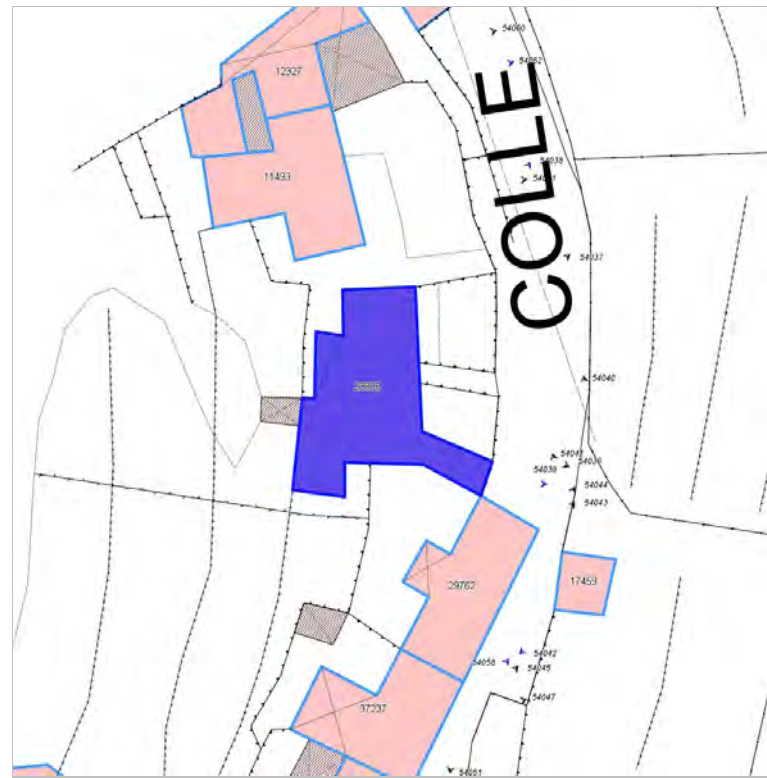


FOTO n° 54038 (scheda)



FOTO n° 54039 (scheda)



FOTO n° 54036 (edificio 23835)



FOTO n° 54037 (edificio 23835)





Informazioni sulla Scheda

Informazioni sulla Scheda

- **Data rilevazione** 27/02/2020
- **Località** SANTA MARIA DEL GIUDICE
- **Denominazione** via del Colle

Informazioni sull'Edificio 17459

- **Usi prevalenti:** accessorio
- **Usi presenti:** accessorio

Manufatti e altri edifici

- **Accessori:** altro

Rilievi fotografici

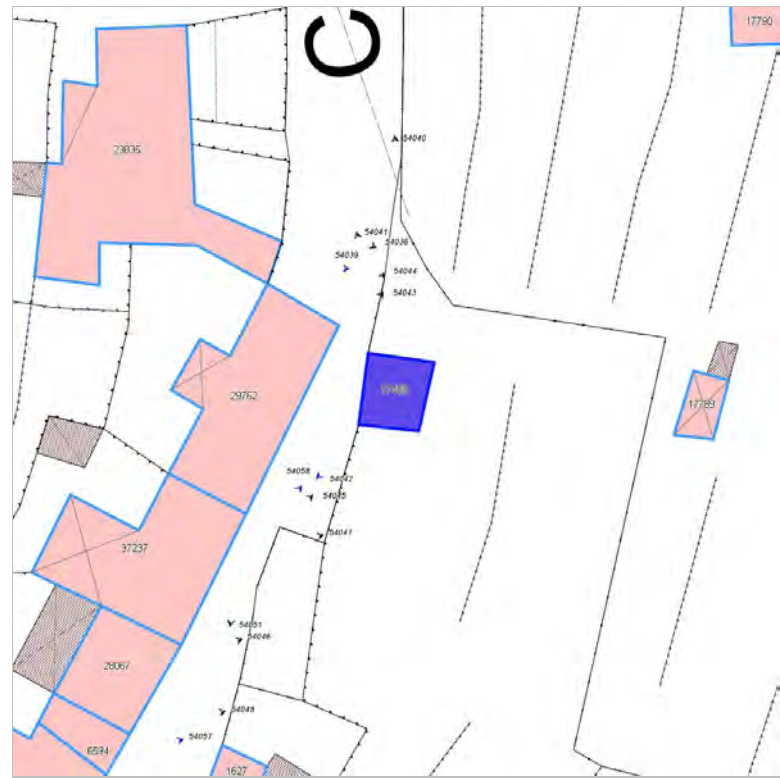


FOTO n° 54042 (scheda)



FOTO n° 54040 (edificio 17459)

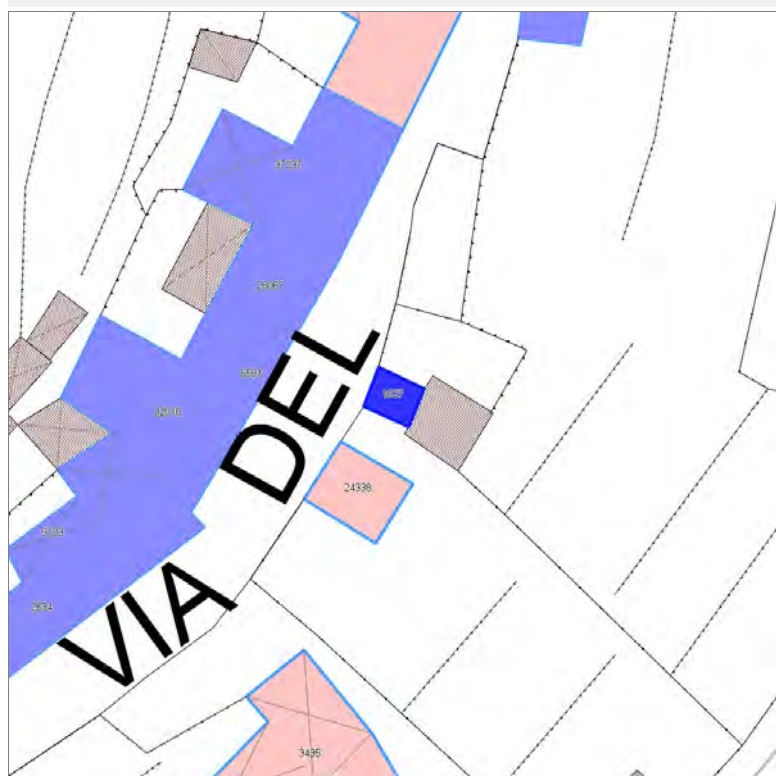


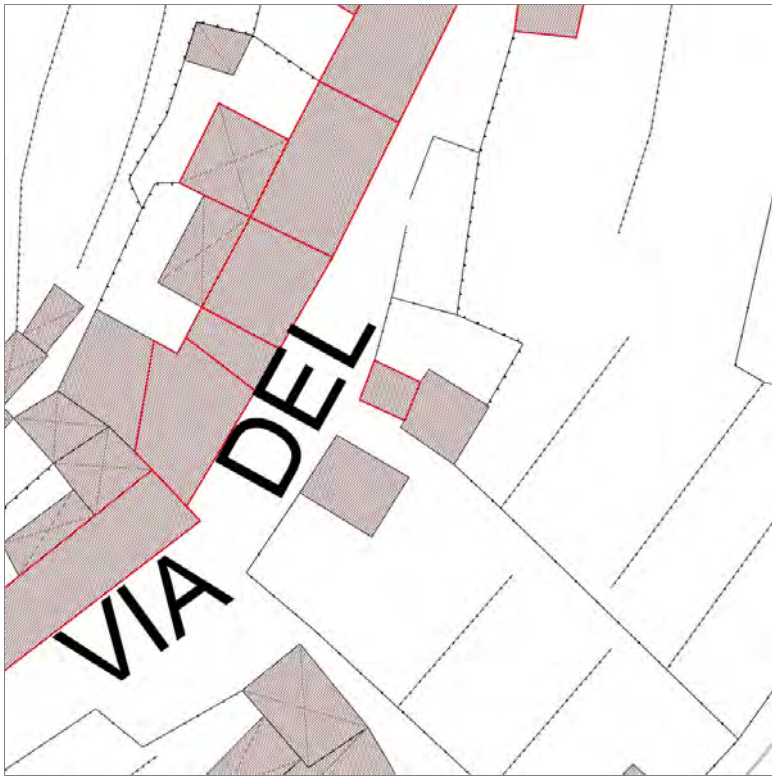
FOTO n° 54041 (edificio 17459)



Edifici associati alla Scheda:

ID 1627





Informazioni sulla Scheda

Informazioni sulla Scheda

- **Data rilevazione** 27/02/2020
- **Località** SANTA MARIA DEL GIUDICE
- **Denominazione** via del Colle

Informazioni sull'Edificio 1627

- **Usi prevalenti:** accessorio
- **Usi presenti:** accessorio
- **Manufatti e altri edifici**
 - **Accessori:** altro

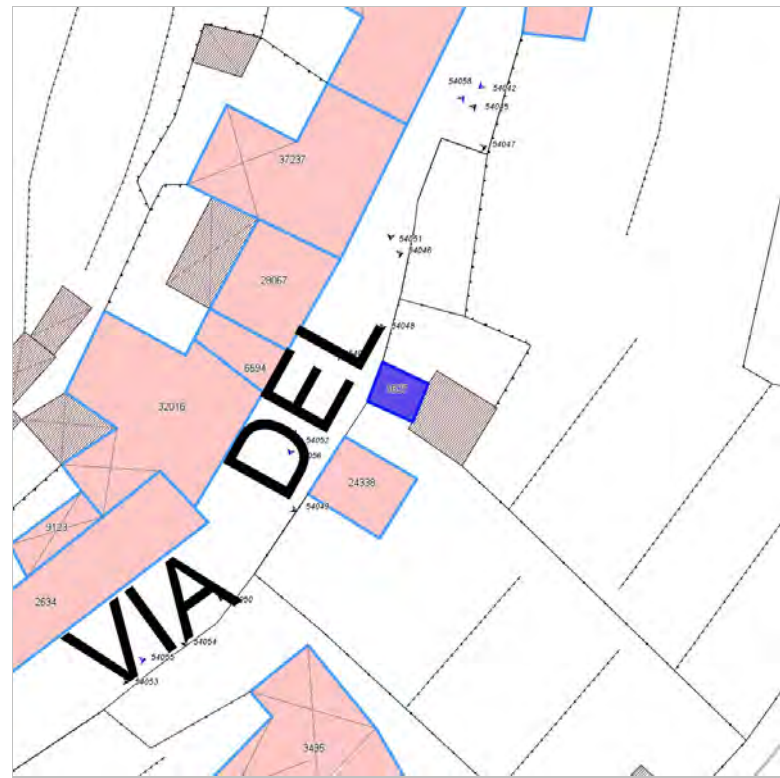
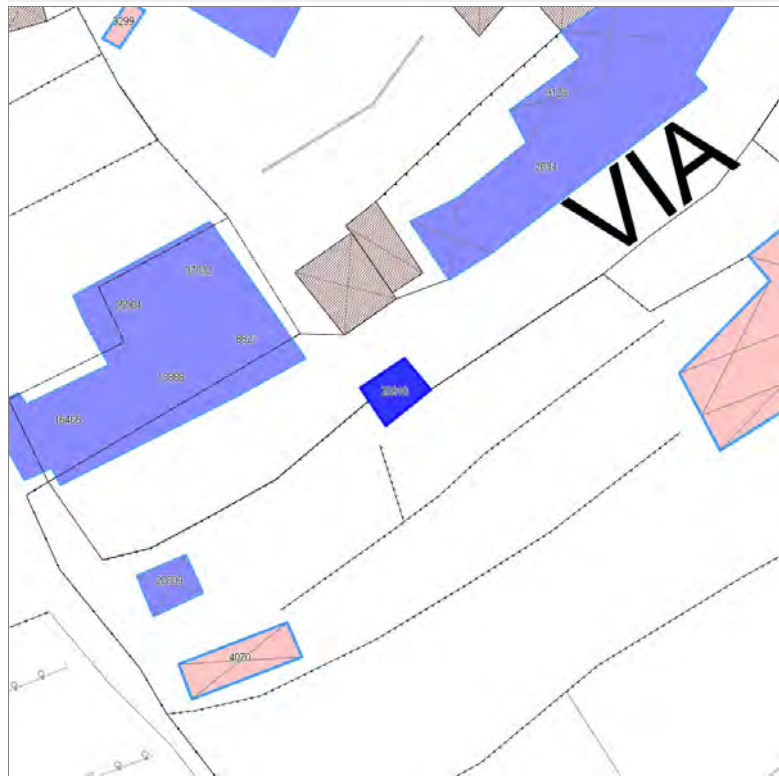
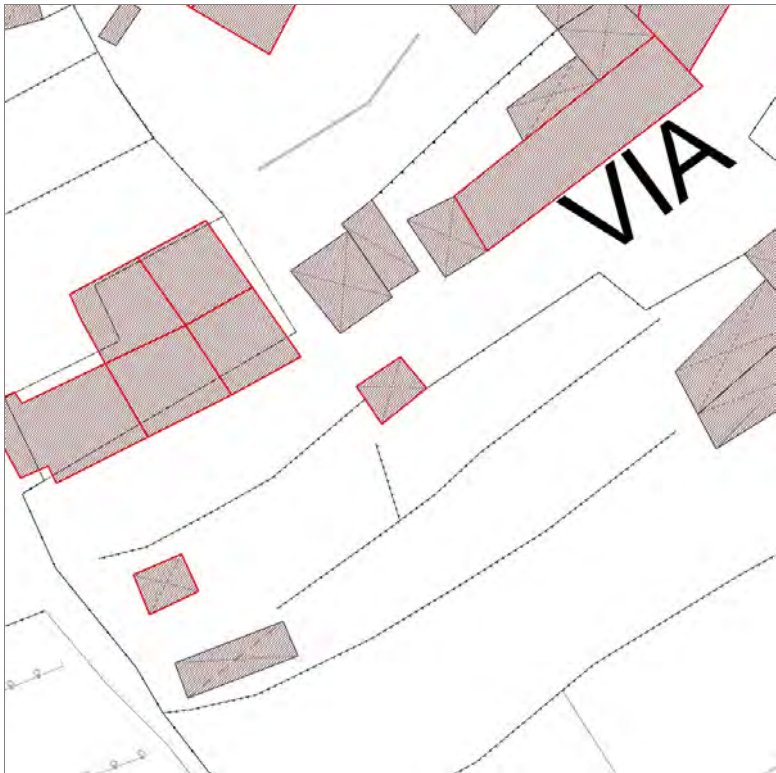


FOTO n° 54052 (edificio 1627)



Edifici associati alla Scheda:
ID 20810





Informazioni sulla Scheda

Informazioni sulla Scheda

- **Data rilevazione** 27/02/2020
- **Località** SANTA MARIA DEL GIUDICE
- **Denominazione** via del colle

Informazioni sull'Edificio 20810

- **Usi prevalenti:** non rilevabile
- **Usi presenti:** non rilevabile
- **Manufatti e altri edifici**
 - **Accessori:** altro



Informazioni sulla Scheda

Informazioni sulla Scheda

- **Data rilevazione** 27/02/2020
- **Località** SANTA MARIA DEL GIUDICE
- **Denominazione** via del colle

Informazioni sull'Edificio 20809

- **Usi prevalenti:** non rilevabile
- **Usi presenti:** non rilevabile

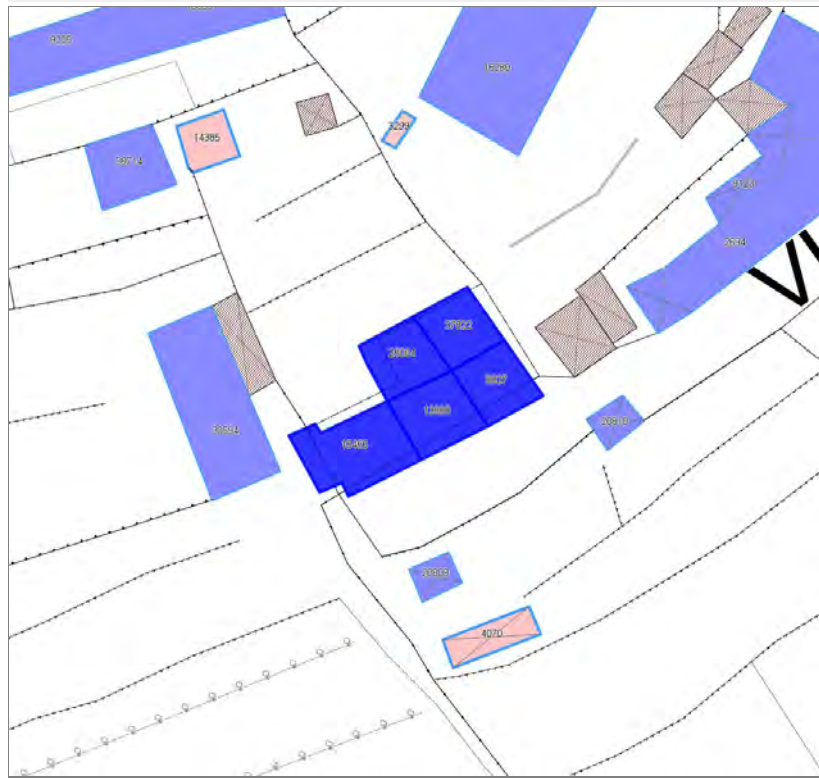
Manufatti e altri edifici

- **Accessori:** altro

Report Scheda Edifici sparsi via del Colle N°3873

Edifici associati alla Scheda:

ID 8827 | ID 13888 | ID 16466 | ID 25064 | ID 37822





Informazioni sulla Scheda

Informazioni sulla Scheda

- **Data rilevazione** 27/02/2020
- **Località** SANTA MARIA DEL GIUDICE
- **Denominazione** via del Colle

Informazioni sull'Edificio 8827

- **Usi prevalente:** non rilevabile
- **Usi presenti:** non rilevabile

Edifici di impianto storico

- **Edifici con tipologie edilizie di base:** edifici con preminenza dei caratteri "in schiera"

Informazioni sull'Edificio 13888

- **Usi prevalente:** non rilevabile
- **Usi presenti:** non rilevabile

Edifici di impianto storico

- **Edifici con tipologie edilizie di base:** edifici con preminenza dei caratteri "in schiera"

Informazioni sull'Edificio 16466

- **Usi prevalente:** non rilevabile
- **Usi presenti:** non rilevabile

Edifici di impianto storico

- **Edifici con tipologie edilizie di base:** edifici con preminenza dei caratteri "in linea"

Informazioni sull'Edificio 25064

- **Usi prevalente:** non rilevabile
- **Usi presenti:** non rilevabile

Edifici di impianto storico

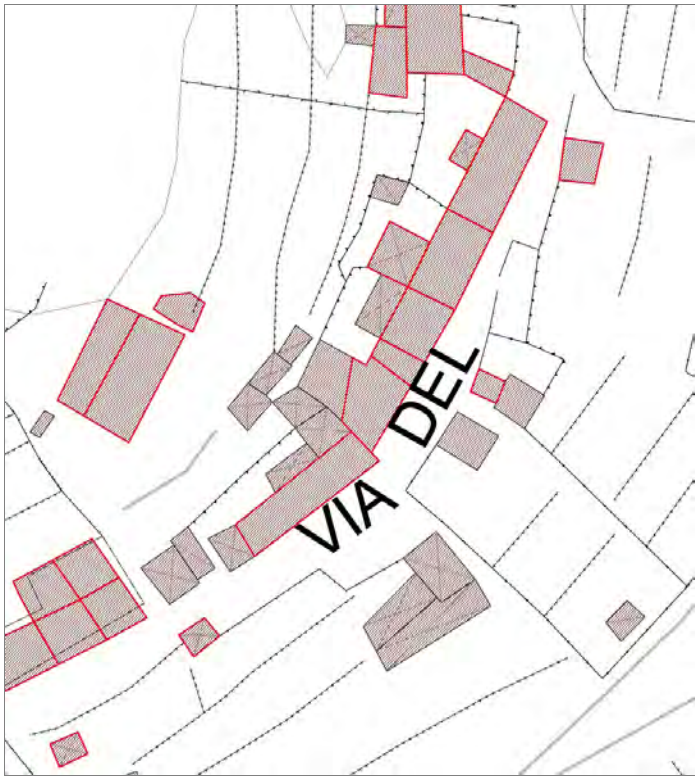
- **Altri edifici:** rudere

Informazioni sull'Edificio 37822

- **Usi prevalente:** non rilevabile
- **Usi presenti:** non rilevabile

Edifici di impianto storico

- **Altri edifici:** rudere



Informazioni sulla Scheda

Informazioni sulla Scheda

- **Data rilevazione** 27/02/2020
- **Località** SANTA MARIA DEL GIUDICE
- **Denominazione** via del Colle

Informazioni sull'Edificio 2634

- **Usi prevalente:** residenziale
- **Usi presenti:** residenziale permanente

Edifici di impianto storico

- **Edifici con tipologie edilizie di base:** edifici con preminenza dei caratteri "in schiera"

Informazioni sull'Edificio 6594

- **Usi prevalente:** residenziale
- **Usi presenti:** residenziale permanente

Manufatti e altri edifici

- **Edifici con caratteri conformi all'edificato tradizionale e/o preesistente:** a carattere non specialistico (di base)

Informazioni sull'Edificio 9123

- **Usi prevalente:** non rilevabile

Informazioni sull'Edificio 28067

- **Usi prevalente:** residenziale
- **Usi presenti:** residenziale permanente
- **Numero alloggi:** 1

Manufatti e altri edifici

- **Edifici con caratteri conformi all'edificato tradizionale e/o preesistente:** a carattere non specialistico (di base)

Informazioni sull'Edificio 32016

- **Usi prevalente:** residenziale
- **Usi presenti:** residenziale permanente

Manufatti e altri edifici

- **Edifici con caratteri conformi all'edificato tradizionale e/o preesistente:** a carattere non specialistico (di base)

Informazioni sull'Edificio 37237

- **Usi prevalente:** residenziale
- **Usi presenti:** residenziale permanente
- **Numero alloggi:** 1

Edifici di impianto storico

- **Edifici con tipologie edilizie di base:** edifici con preminenza dei caratteri "in linea"

FOTO n° 54058 (scheda)



FOTO n° 54055 (scheda)



FOTO n° 54056 (scheda)



FOTO n° 54057 (scheda)



FOTO n° 54053 (edificio 2634)



FOTO n° 54054 (edificio 2634)



FOTO n° 54048 (edificio 6594)



FOTO n° 54046 (edificio 28067)



FOTO n° 54049 (edificio 32016)



FOTO n° 54050 (edificio 32016)



FOTO n° 54047 (edificio 37237)



FOTO n° 54045 (edificio 37237)



Edifici associati alla Scheda:

ID 11493 ID 12327





Informazioni sulla Scheda

Informazioni sulla Scheda

- **Data rilevazione** 27/02/2020
- **Località** SANTA MARIA DEL GIUDICE
- **Denominazione** via del Colle

Informazioni sull'Edificio 11493

- **Usi prevalente:** residenziale
- **Usi presenti:** residenziale permanente
- **Numero alloggi:** 1

Edifici di impianto storico

- **Edifici di matrice rurale:** casa colonica isolata

Informazioni sull'Edificio 12327

- **Usi prevalente:** residenziale
- **Usi presenti:** residenziale permanente

Edifici di impianto storico

- **Edifici di matrice rurale:** casa colonica isolata

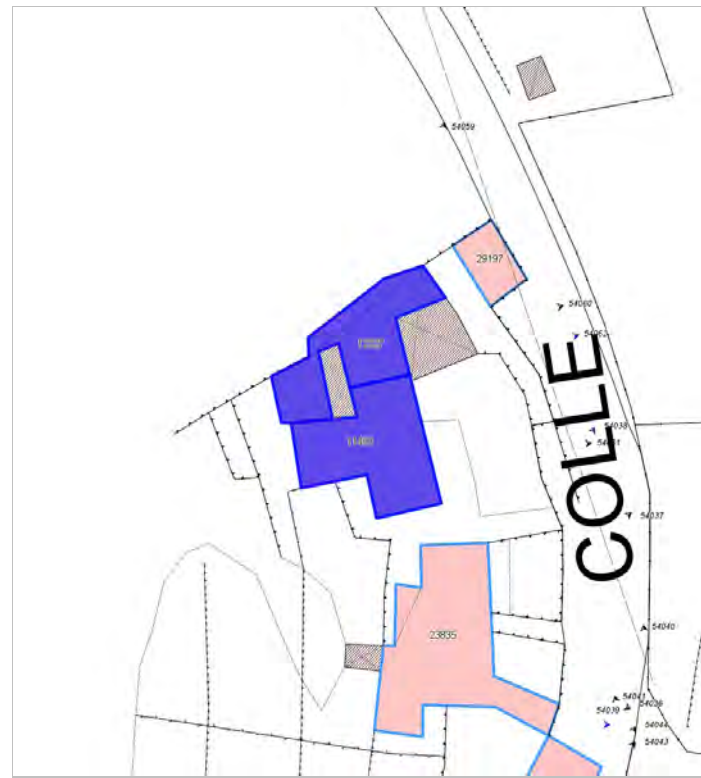


FOTO n° 54062 (scheda)



FOTO n° 54061 (edificio 11493)



FOTO n° 54059 (edificio 12327)



FOTO n° 54060 (edificio 12327)



Edifici associati alla Scheda:
ID 35949





Informazioni sulla Scheda

Informazioni sulla Scheda

- **Data rilevazione** 27/02/2020
- **Località** SANTA MARIA DEL GIUDICE
- **Denominazione** trav. III via Nuova per Pisa

Informazioni sull'Edificio 35949

- **Usi prevalente:** residenziale
- **Usi presenti:** residenziale permanente

Edifici di impianto storico

- **Edifici di matrice rurale:** casa colonica isolata



FOTO n° 3068 (edificio 35949)



FOTO n° 3071 (edificio 35949)

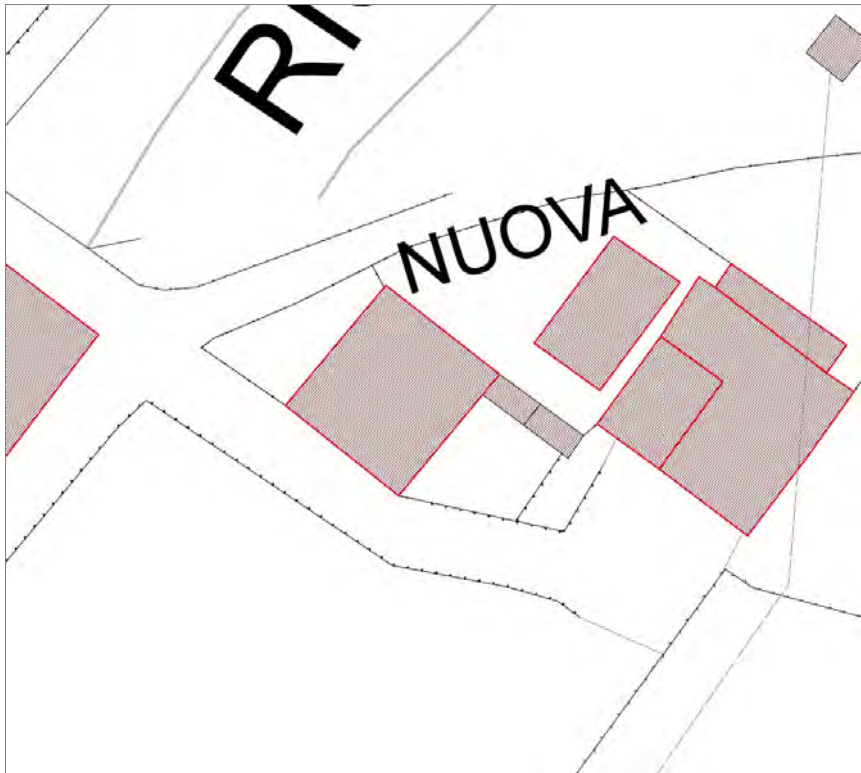


FOTO n° 3072 (edificio 35949)



Edifici associati alla Scheda:
ID 12970





Informazioni sulla Scheda

Informazioni sulla Scheda

- **Data rilevazione** 27/02/2020
- **Località** SANTA MARIA DEL GIUDICE
- **Denominazione** trav. III via Nuova per Pisa

Informazioni sull'Edificio 12970

- **Usò prevalente:** residenziale
- **Usi presenti:** residenziale permanente

Edifici di impianto storico

- **Edifici con tipologie edilizie di base:** edifici con preminenza dei caratteri "in linea"

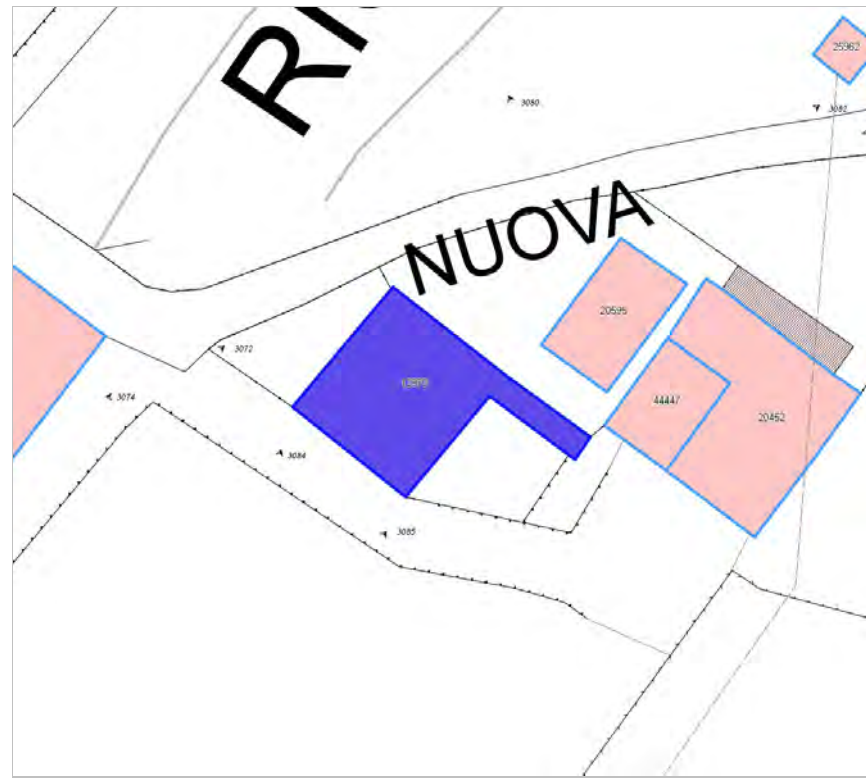
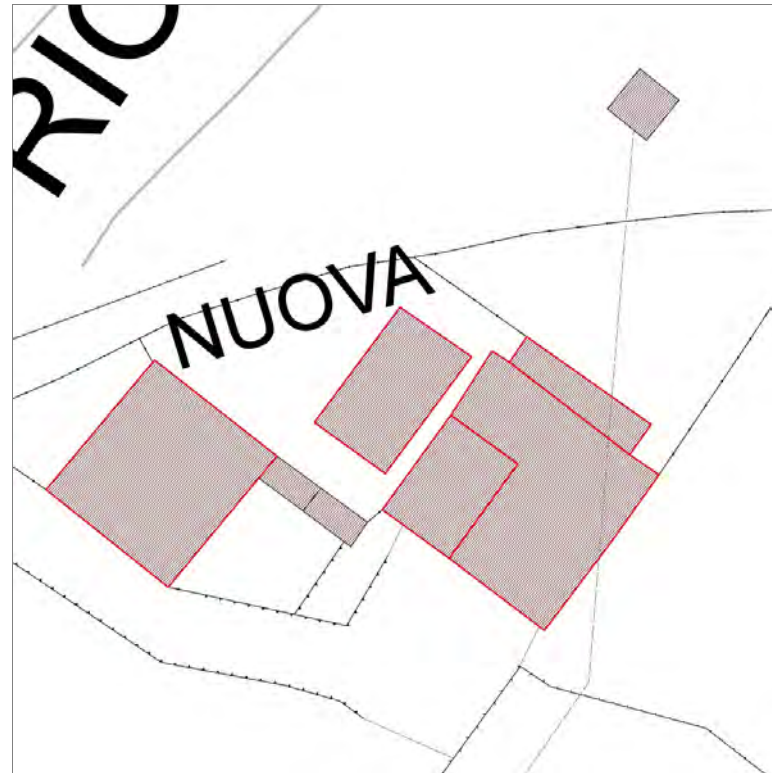


FOTO n° 3074 (edificio 12970)



Edifici associati alla Scheda:
ID 20595





Informazioni sulla Scheda

Informazioni sulla Scheda

- **Data rilevazione** 27/02/2020
- **Località** SANTA MARIA DEL GIUDICE
- **Denominazione** trav. III via Nuova per Pisa

Informazioni sull'Edificio 20595

- **Usi prevalenti:** non in uso
- **Usi presenti:** non in uso

Edifici di impianto storico

- **Edifici di matrice rurale:** casa colonica isolata

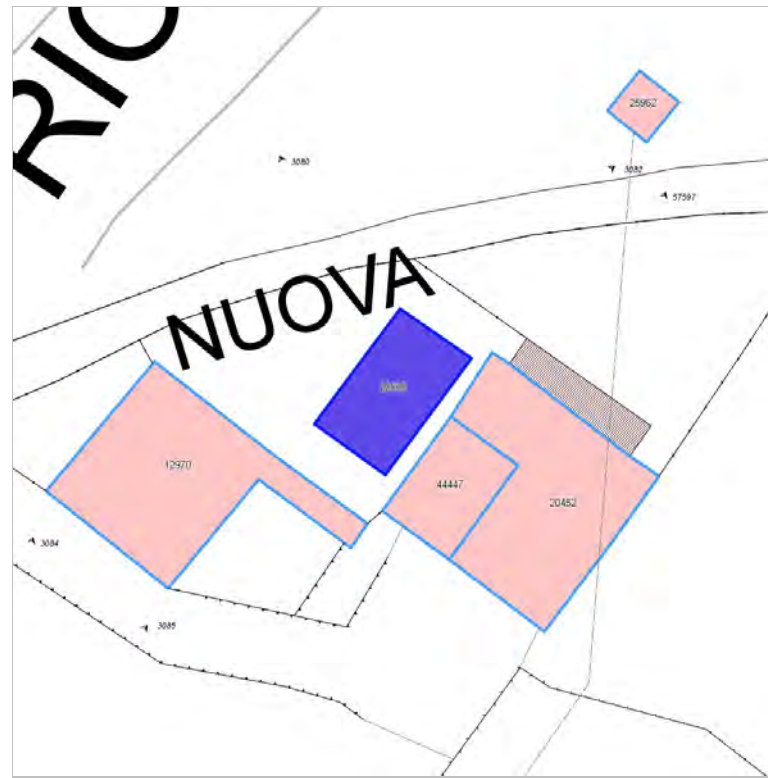


FOTO n° 3080 (edificio 20595)



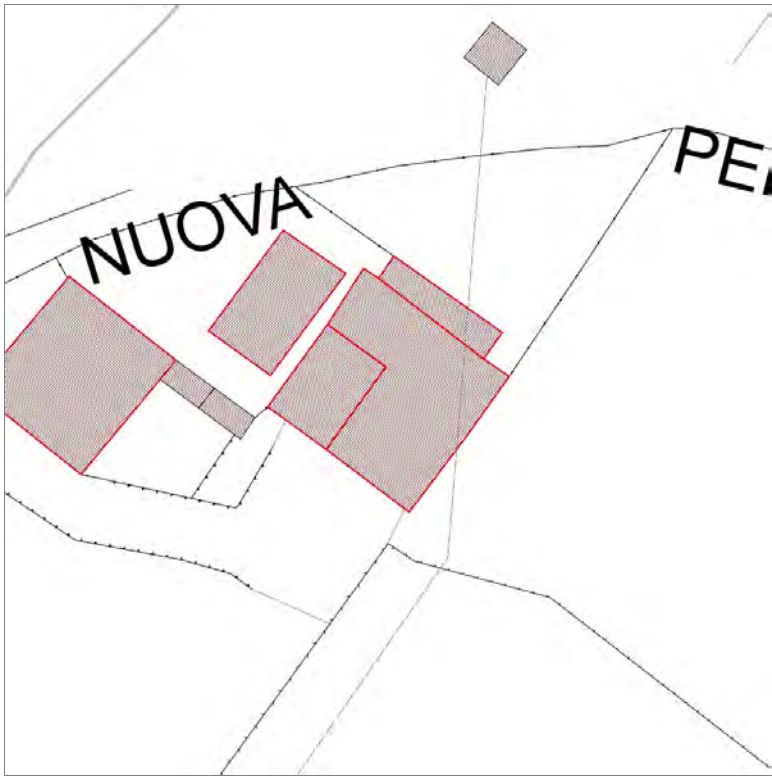
FOTO n° 3082 (edificio 20595)



Edifici associati alla Scheda:

ID 20452 | ID 44447





Informazioni sulla Scheda

Informazioni sulla Scheda

- **Data rilevazione** 27/02/2020
- **Località** SANTA MARIA DEL GIUDICE
- **Denominazione** trav. III di via Nuova per Pisa

Informazioni sull'Edificio 20452

- **Usi prevalente:** accessorio
- **Usi presenti:** accessorio

Manufatti e altri edifici

- **Accessori:** ripostigli, rimessaggi, box

Informazioni sull'Edificio 44447

- **Usi prevalente:** residenziale
- **Usi presenti:** residenziale permanente

Edifici di impianto storico

- **Edifici con tipologie edilizie di base:** edifici con preminenza dei caratteri "in schiera"

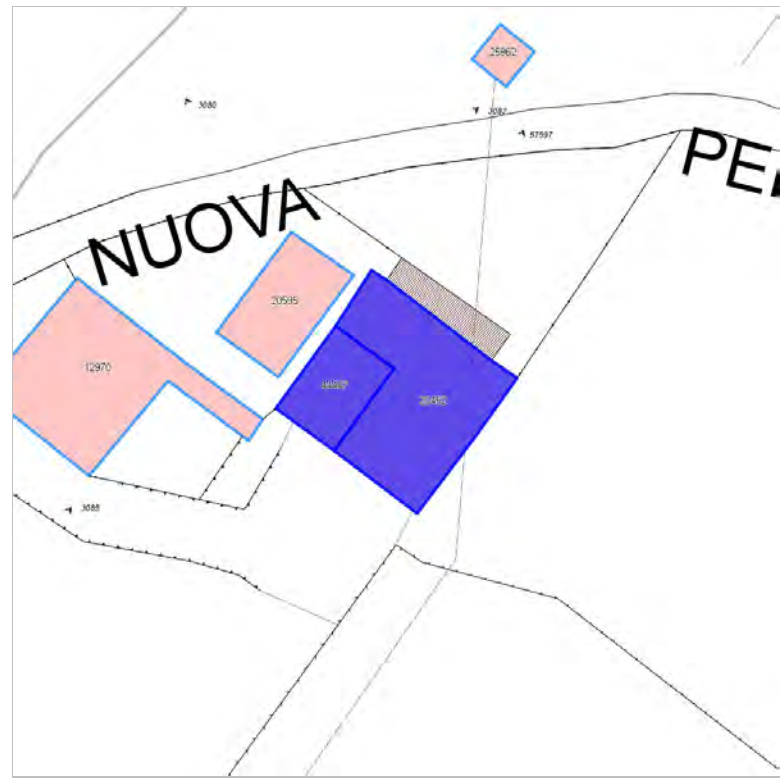


FOTO n° 57597 (edificio 20452)



Edifici associati alla Scheda:

ID 7364 | ID 29928 | ID 31668 | ID 43411 | ID 43412





Informazioni sulla Scheda

Informazioni sulla Scheda

- **Data rilevazione** 27/02/2020
- **Località** SAN LORENZO A VACCOLI
- **Denominazione** via Nuova per Pisa

Informazioni sull'Edificio 7364

- **Usi prevalenti:** residenziale
- **Usi presenti:** residenziale permanente

Edifici di impianto storico

- **Edifici con tipologie edilizie di base:** edifici con preminenza dei caratteri "in schiera"

Informazioni sull'Edificio 29928

- **Usi prevalenti:** residenziale
- **Usi presenti:** residenziale permanente

Edifici di impianto storico

- **Edifici con tipologie edilizie di base:** edifici con preminenza dei caratteri "in schiera"

Informazioni sull'Edificio 31668

- **Usi prevalenti:** residenziale
- **Usi presenti:** residenziale permanente

Edifici di impianto storico

- **Edifici con tipologie edilizie di base:** edifici con preminenza dei caratteri "in schiera"

Informazioni sull'Edificio 43411

- **Usi prevalenti:** residenziale
- **Usi presenti:** residenziale permanente

Manufatti e altri edifici

- **Accessori:** ripostigli, rimessaggi, box

Informazioni sull'Edificio 43412

- **Usi prevalenti:** residenziale
- **Usi presenti:** residenziale permanente

Edifici di impianto storico

- **Edifici con tipologie edilizie di base:** edifici con preminenza dei caratteri "in schiera"



FOTO n° 54118 (scheda)



FOTO n° 54119 (scheda)



FOTO n° 54121 (edificio 7364)



FOTO n° 54115 (edificio 29928)



FOTO n° 54122 (edificio 29928)



FOTO n° 54112 (edificio 31668)



FOTO n° 54113 (edificio 31668)



FOTO n° 54114 (edificio 43411)



FOTO n° 54120 (edificio 43412)



Edifici associati alla Scheda:

ID 29551 | ID 44275 | ID 44276





Informazioni sulla Scheda

Informazioni sulla Scheda

- **Data rilevazione** 28/02/2020
- **Località** SANTA MARIA DEL GIUDICE
- **Denominazione** via dei Tabarracci

Informazioni sull'Edificio 29551

- **Usi prevalenti:** non rilevabile

Edifici di impianto storico

- **Edifici di matrice rurale:** fienili, stalle, manufatti di rimessaggio, ecc.

Informazioni sull'Edificio 44275

- **Usi prevalenti:** non rilevabile
- **Usi presenti:** non rilevabile

Edifici di impianto storico

- **Edifici con tipologie edilizie di base:** edifici con preminenza dei caratteri "in schiera"

Informazioni sull'Edificio 44276

- **Usi prevalenti:** non rilevabile
- **Usi presenti:** non rilevabile

Edifici di impianto storico

- **Edifici con tipologie edilizie di base:** edifici con preminenza dei caratteri "in schiera"

Rilievi fotografici



FOTO n° 54124 (scheda)



FOTO n° 54123 (edificio 29551)





Informazioni sulla Scheda

Informazioni sulla Scheda

- **Data rilevazione** 28/02/2020
- **Località** SANTA MARIA DEL GIUDICE
- **Denominazione** via della Pieve Vecchia

Informazioni sull'Edificio 13501

- **Usi prevalente:** non rilevabile
- **Usi presenti:** non rilevabile

Edifici di impianto storico

- **Edifici con tipologie edilizie di base:** edifici con preminenza dei caratteri "in schiera"

Informazioni sull'Edificio 17488

- **Usi prevalente:** non rilevabile
- **Usi presenti:** non rilevabile

Edifici di impianto storico

- **Edifici con tipologie edilizie di base:** edifici con preminenza dei caratteri "in schiera"

Informazioni sull'Edificio 18869

- **Usi prevalente:** residenziale
- **Usi presenti:** residenziale permanente

Edifici di impianto storico

- **Edifici con tipologie edilizie di base:** edifici con preminenza dei caratteri "in schiera"

Informazioni sull'Edificio 34859

- **Usi prevalente:** non rilevabile
- **Usi presenti:** non rilevabile

Edifici di impianto storico

- **Edifici con tipologie edilizie di base:** edifici con preminenza dei caratteri "in schiera"

Informazioni sull'Edificio 40408

- **Usi prevalente:** residenziale
- **Usi presenti:** residenziale permanente

Edifici di impianto storico

- **Edifici con tipologie edilizie di base:** edifici con preminenza dei caratteri "in linea"

Rilievi fotografici



FOTO n° 54035 (edificio 18869)



FOTO n° 54125 (edificio 40408)



Edifici associati alla Scheda:

ID 21069





Informazioni sulla Scheda

Informazioni sulla Scheda

- **Data rilevazione** 28/02/2020
- **Non rilevabile:** non accessibile
- **Località** MASSA PISANA
- **Denominazione** via di villa Gaia

Informazioni sull'Edificio 21069

- **Usò prevalente:** non rilevabile

Edifici associati alla Scheda:

ID 14247 ID 25389





Informazioni sulla Scheda

Informazioni sulla Scheda

- **Data rilevazione** 28/02/2020
- **Località** MASSA PISANA
- **Denominazione** via di Villa Gaia

Informazioni sull'Edificio 14247

- **Uso prevalente:** non rilevabile
- **Usi presenti:** non rilevabile

Edifici di impianto storico

- **Edifici di matrice rurale:** casa colonica isolata

Informazioni sull'Edificio 25389

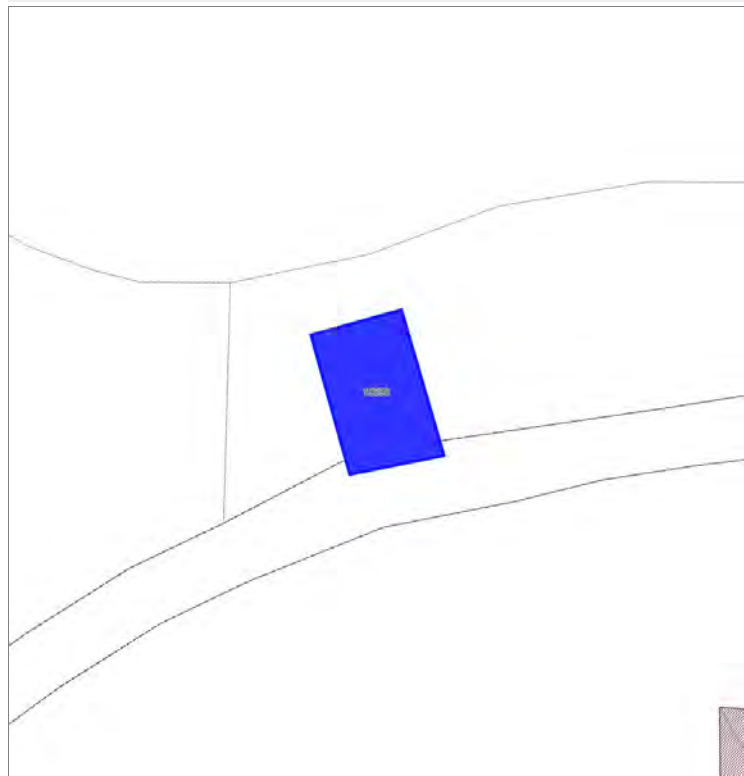
- **Uso prevalente:** non rilevabile
- **Usi presenti:** non rilevabile

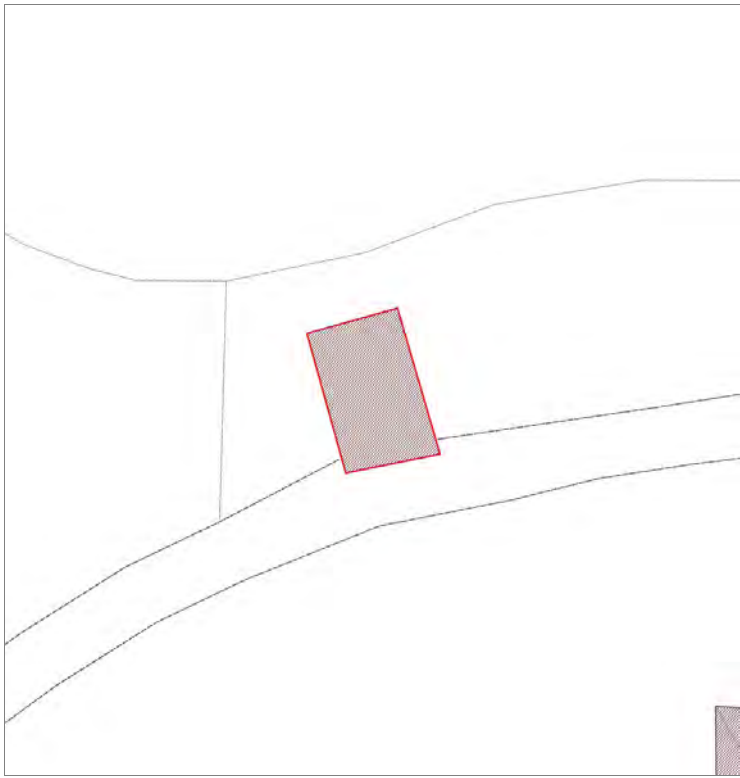
Edifici di impianto storico

- **Edifici di matrice rurale:** casa colonica isolata

Edifici associati alla Scheda:

ID 19698





Informazioni sulla Scheda

Informazioni sulla Scheda

- **Data rilevazione** 28/02/2020
- **Non rilevabile:** non accessibile
- **Località** CATRO
- **Denominazione** Le Piane

Informazioni sull'Edificio 19698

- **Usò prevalente:** non rilevabile

Edifici associati alla Scheda:
ID 29253





Informazioni sulla Scheda

Informazioni sulla Scheda

- Data rilevazione 27/04/2020
- Località MAGGIANO

Informazioni sull'Edificio 29253

- **Usò prevalente:** accessorio
- **Usi presenti:** accessorio

Edifici di impianto storico

- **Edifici di matrice rurale:** fienili, stalle, manufatti di rimessaggio, ecc.

Rilievi fotografici



FOTO n° 13214 (edificio 29253)



FOTO n° 13218 (edificio 29253)



Report Scheda Edifici sparsi N°3888

Edifici associati alla Scheda:

ID 3135 | ID 30028 | ID 30029 | ID 41949

Edificati Minori associati alla Scheda:

ID 1340





Informazioni sulla Scheda

Informazioni sulla Scheda

- Data rilevazione 06/05/2020
- Località SAN MACARIO IN PIANO

Informazioni sull'Edificio 3135

- **Uso prevalente:** residenziale
- **Usi presenti:** residenziale permanente
- **Numero alloggi:** 1

Edifici di impianto storico

- **Edifici con tipologie edilizie non di base:** villini

Informazioni sull'Edificio 30028

- **Uso prevalente:** residenziale
- **Usi presenti:** residenziale permanente
- **Numero alloggi:** 1

Edifici di impianto storico

- **Edifici con tipologie edilizie non di base:** villini

Informazioni sull'Edificio 30029

- **Uso prevalente:** accessorio
- **Usi presenti:** accessorio

Manufatti e altri edifici

- **Accessori:** ripostigli, rimessaggi, box

Informazioni sull'Edificio 41949

- **Uso prevalente:** accessorio
- **Usi presenti:** accessorio

Manufatti e altri edifici

- **Accessori:** ripostigli, rimessaggi, box

Informazioni sull'Edificato Minore 1340



FOTO n° 13266 (edificio 3135)



FOTO n° 13268 (edificio 3135)



FOTO n° 13270 (edificio 3135)



FOTO n° 13254 (edificio 30028)



FOTO n° 13260 (edificio 30028)



FOTO n° 13256 (edificio 30029)

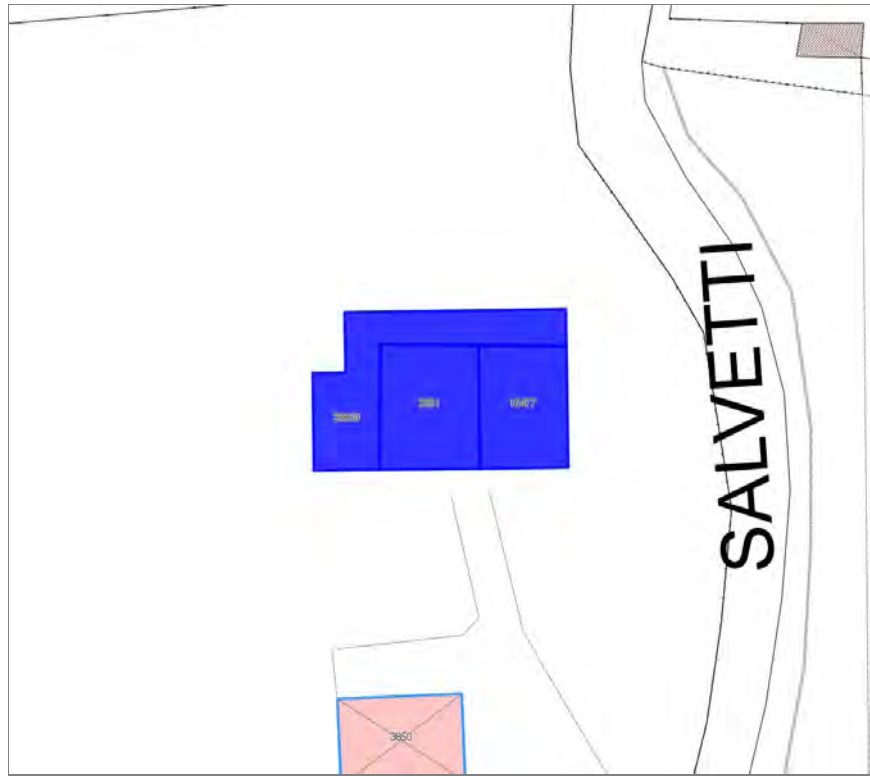


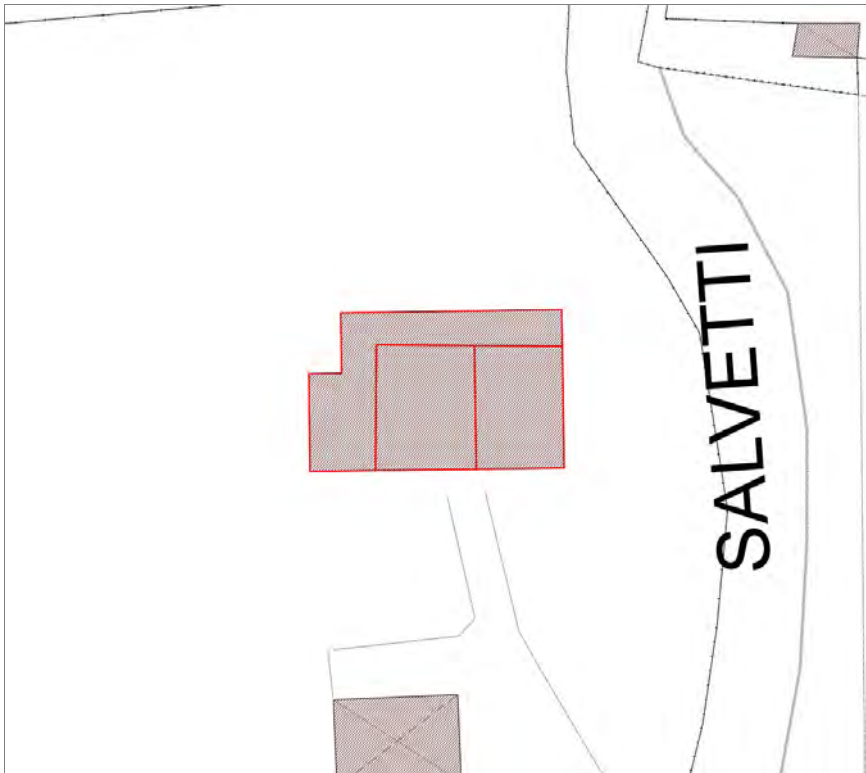
FOTO n° 13271 (edificio 41949)



Edifici associati alla Scheda:

ID 3851 | ID 15477 | ID 28869





Informazioni sulla Scheda

Informazioni sulla Scheda

- **Data rilevazione** 09/06/2020
- **Località** S. Macario
- **Denominazione** Via Selevetti

Informazioni sull'Edificio 3851

- **Usò prevalente:** residenziale
- **Usi presenti:** residenziale permanente
- **Numero alloggi:** 1

Edifici di impianto storico

- **Edifici con tipologie edilizie di base:** edifici con preminenza dei caratteri "in schiera"

Informazioni sull'Edificio 15477

- **Usò prevalente:** residenziale
- **Usi presenti:** residenziale permanente
- **Numero alloggi:** 1

Edifici di impianto storico

- **Edifici di matrice rurale:** fienili, stalle, manufatti di rimessaggio, ecc.

Informazioni sull'Edificio 28869

- **Usò prevalente:** accessorio
- **Usi presenti:** accessorio

Edifici di impianto storico

- **Edifici di matrice rurale:** fienili, stalle, manufatti di rimessaggio, ecc.

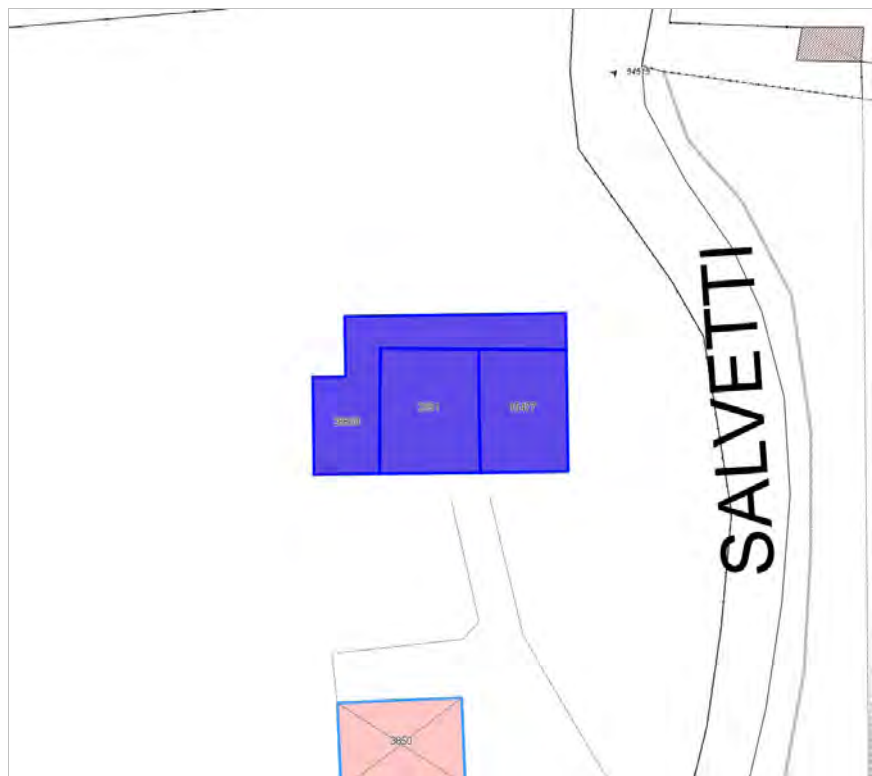


FOTO n° 54515 (edificio 3851)



FOTO n° 54514 (edificio 15477)



FOTO n° 54516 (edificio 28869)



Edifici associati alla Scheda:

ID 41097





Informazioni sulla Scheda

Informazioni sulla Scheda

- **Data rilevazione** 09/06/2020
- **Località** San Macario in Piano
- **Denominazione** San Macario in Piano

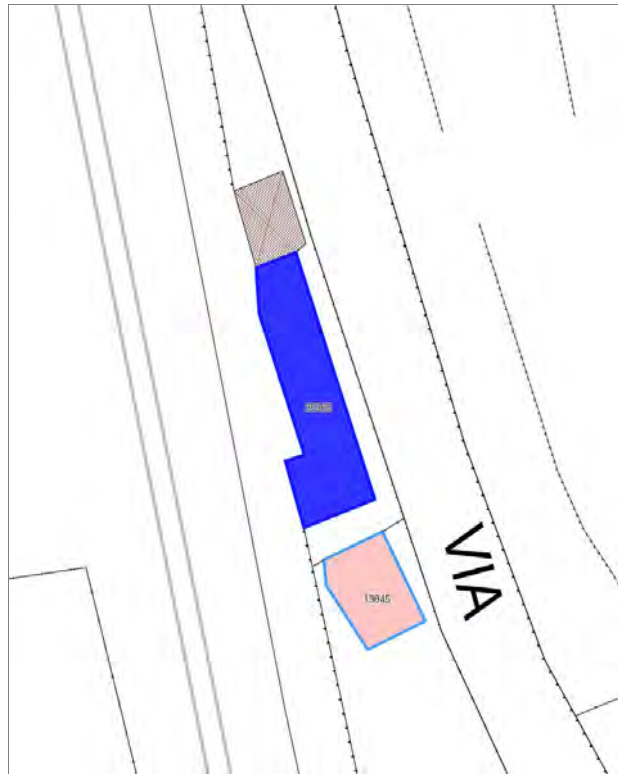
Informazioni sull'Edificio 41097

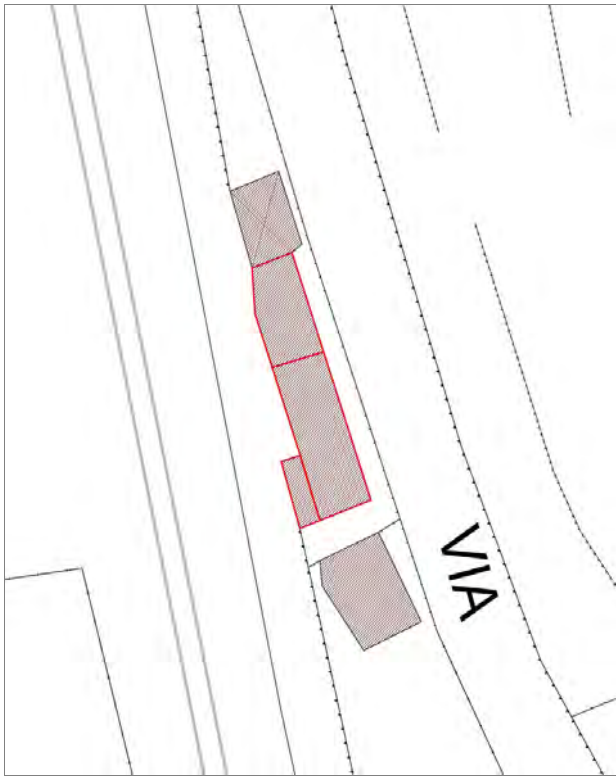
- **Usi prevalenti:** residenziale
- **Usi presenti:** residenziale permanente

Edifici di impianto storico

- **Edifici con tipologie edilizie di base:** edifici con preminenza dei caratteri "in linea"

Edifici associati alla Scheda:
ID 35965





Informazioni sulla Scheda

Informazioni sulla Scheda

- **Data rilevazione** 09/06/2020
- **Località** S. Macario in Piano
- **Denominazione** Via delle Gavine

Informazioni sull'Edificio 35965

- **Usò prevalente:** residenziale
- **Usi presenti:** accessorio; residenziale permanente
- **Numero alloggi:** 2

Edifici di impianto storico

- **Edifici di matrice rurale:** casa colonica isolata

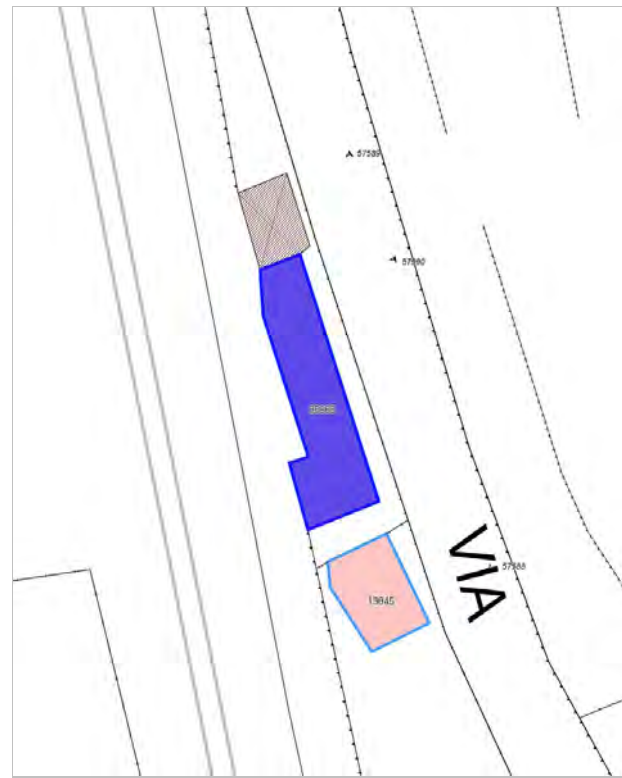


FOTO n° 57588 (edificio 35965)



FOTO n° 57589 (edificio 35965)



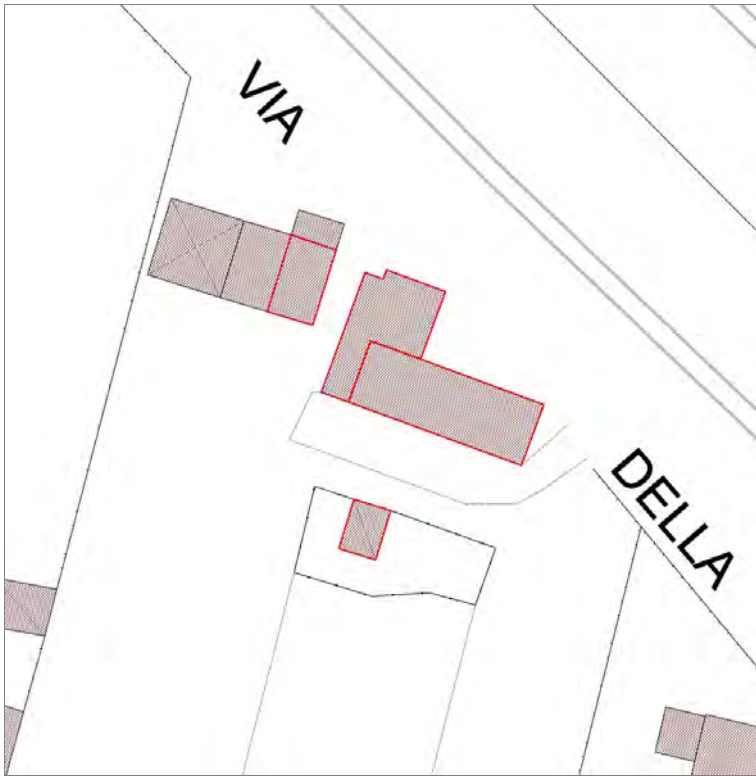
FOTO n° 57590 (edificio 35965)



Edifici associati alla Scheda:

ID 2375 | ID 27013 | ID 30380 | ID 32875





Informazioni sulla Scheda

Informazioni sulla Scheda

- **Data rilevazione** 10/06/2020
- **Località** Ponte S.Pietro
- **Denominazione** Via della Chiesa XXIII

Informazioni sull'Edificio 2375

- **Usi prevalenti:** accessorio
- **Usi presenti:** accessorio

Manufatti e altri edifici

- **Accessori:** ripostigli, rimessaggi, box

Informazioni sull'Edificio 27013

- **Usi prevalenti:** residenziale
- **Usi presenti:** residenziale permanente
- **Numero alloggi:** 3

Edifici di impianto storico

- **Edifici di matrice rurale:** casa colonica isolata

Informazioni sull'Edificio 30380

- **Usi prevalenti:** accessorio
- **Usi presenti:** accessorio

Manufatti e altri edifici

- **Accessori:** altro

Informazioni sull'Edificio 32875

- **Usi prevalenti:** accessorio
- **Usi presenti:** accessorio

Manufatti e altri edifici

- **Accessori:** altro



FOTO n° 54517 (edificio 27013)



FOTO n° 54518 (edificio 27013)



FOTO n° 54519 (edificio 30380)

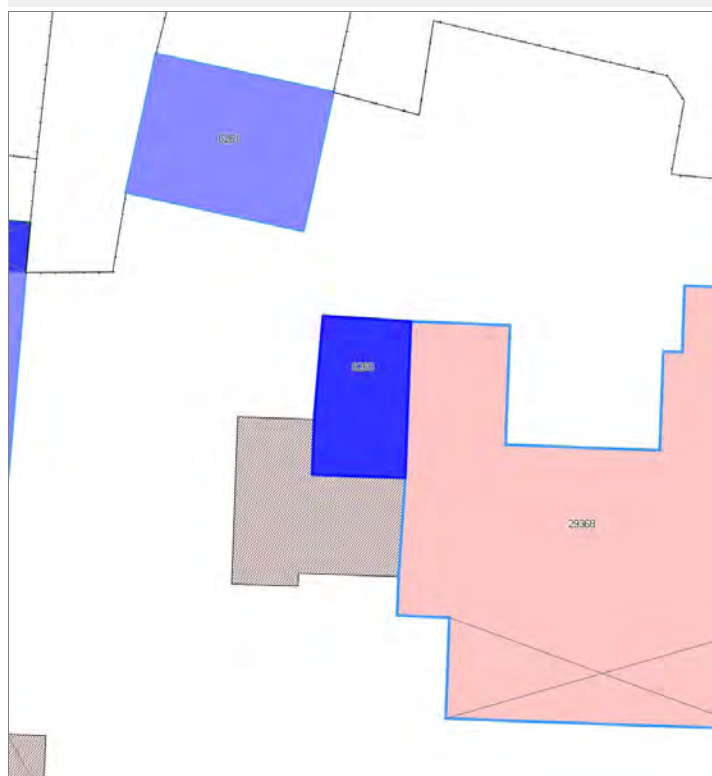


FOTO n° 54521 (edificio 32875)



Edifici associati alla Scheda:

ID 6260





Informazioni sulla Scheda

Informazioni sulla Scheda

- Data rilevazione 10/06/2020

Informazioni sull'Edificio 6260

- **Usi prevalenti:** commerciale all'ingrosso e depositi
- **Usi presenti:** depositi edili

Edifici di impianto storico

- **Edifici di matrice rurale:** fienili, stalle, manufatti di rimessaggio, ecc.

Edifici associati alla Scheda:
ID 23729





Informazioni sulla Scheda

Informazioni sulla Scheda

- Data rilevazione 15/06/2020

Informazioni sull'Edificio 23729

- **Usò prevalente:** residenziale
- **Usi presenti:** accessorio; residenziale permanente

Manufatti e altri edifici

- **Edifici con caratteri conformi all'edificato tradizionale e/o preesistente:** a carattere non specialistico (di base)

Rilievi fotografici



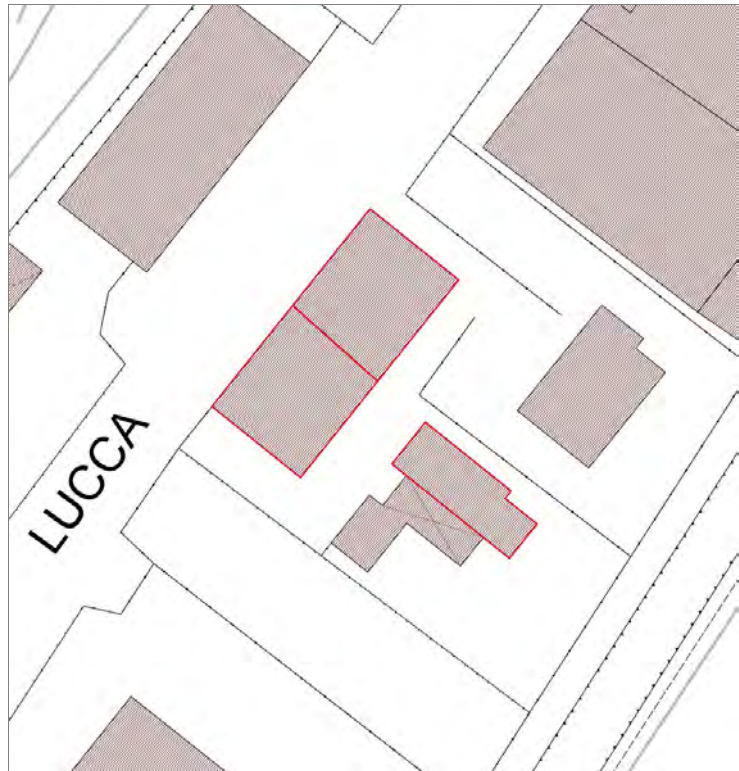
FOTO n° 54523 (edificio 23729)



Edifici associati alla Scheda:

ID 4934 | ID 16285 | ID 18877 | ID 34600





Informazioni sulla Scheda

Informazioni sulla Scheda

- **Data rilevazione** 08/10/2020
- **Località** S.P. LUCCA CAMAIORE (N.1)
- **Denominazione** Monte S.Quirico

Informazioni sull'Edificio 4934

- **Usi prevalente:** residenziale
- **Usi presenti:** residenziale permanente
- **Numero alloggi:** 6

Edifici di impianto storico

- **Edifici con tipologie edilizie di base:** edifici con preminenza dei caratteri "in linea"

Informazioni sull'Edificio 16285

- **Usi prevalente:** accessorio
- **Usi presenti:** accessorio

Manufatti e altri edifici

- **Accessori:** ripostigli, rimessaggi, box

Informazioni sull'Edificio 18877

- **Usi prevalente:** accessorio
- **Usi presenti:** accessorio

Manufatti e altri edifici

- **Accessori:** ripostigli, rimessaggi, box

Informazioni sull'Edificio 34600

- **Usi prevalente:** residenziale
- **Usi presenti:** residenziale permanente
- **Numero alloggi:** 2

Edifici di impianto storico

- **Edifici con tipologie edilizie di base:** edifici con preminenza dei caratteri "in linea"

Rilievi fotografici



FOTO n° 56676 (edificio 4934)



FOTO n° 56677 (edificio 4934)



FOTO n° 56678 (edificio 34600)



FOTO n° 56679 (edificio 34600)



Edifici associati alla Scheda:
ID 28269





Informazioni sulla Scheda

Informazioni sulla Scheda

- **Data rilevazione** 08/10/2020
- **Località** S.P. LUCCA CAMAIORE (N.1)
- **Denominazione** Monte S.Quirico

Informazioni sull'Edificio 28269

- **Usi prevalenti:** residenziale
- **Usi presenti:** residenziale permanente

Edifici di impianto storico

- **Edifici con tipologie edilizie non di base:** villini



FOTO n° 36926 (edificio 28269)



Edifici associati alla Scheda:

ID 11928 ID 17512 ID 28989





Informazioni sulla Scheda

Informazioni sulla Scheda

- **Data rilevazione** 08/10/2020
- **Località** S.P. LUCCA CAMAIORE (N.1)
- **Denominazione** Monte S.Quirico

Informazioni sull'Edificio 11928

- **Uso prevalente:** residenziale
- **Usi presenti:** residenziale permanente

Edifici di impianto storico

- **Edifici con tipologie edilizie di base:** edilizia con tipologia incerta ottenuta per trasformazioni di edifici più antichi

Informazioni sull'Edificio 17512

- **Uso prevalente:** misto
- **Usi presenti:** somministrazione alimenti e bevande; residenziale saltuario

Edifici di impianto storico

- **Edifici con tipologie edilizie di base:** edilizia con tipologia incerta ottenuta per trasformazioni di edifici più antichi

Informazioni sull'Edificio 28989

- **Uso prevalente:** residenziale
- **Usi presenti:** residenziale permanente

Edifici di impianto storico

- **Edifici con tipologie edilizie di base:** edifici con preminenza dei caratteri "in linea"

Rilievi fotografici



FOTO n° 36929 (edificio 11928)



FOTO n° 36927 (edificio 17512)



FOTO n° 36930 (edificio 17512)



FOTO n° 36928 (edificio 28989)



Edifici associati alla Scheda:

ID 2263 | ID 11052 | ID 13168 | ID 13801 | ID 24604 | ID 28424 | ID 29056 | ID 32571 | ID 42652 | ID 42653





Informazioni sulla Scheda

Informazioni sulla Scheda

- **Data rilevazione** 08/10/2020
- **Località** S.P. LUCCA CAMAIORE (N.1)
- **Denominazione** Monte S.Quirico

Informazioni sull'Edificio 2263

- **Uso prevalente:** non rilevabile

Informazioni sull'Edificio 11052

- **Uso prevalente:** residenziale
- **Usi presenti:** residenziale permanente

Manufatti e altri edifici

- **Edifici di saturazione:** a carattere non specialistico (di base)

Informazioni sull'Edificio 13168

- **Uso prevalente:** residenziale
- **Usi presenti:** residenziale permanente
- **Numero alloggi:** 1

Edifici di impianto storico

- **Edifici con tipologie edilizie non di base:** villini

Informazioni sull'Edificio 13801

- **Uso prevalente:** residenziale
- **Usi presenti:** residenziale permanente
- **Numero alloggi:** 5

Edifici di impianto storico

- **Edifici con tipologie edilizie di base:** edifici con preminenza dei caratteri "in schiera"

Informazioni sull'Edificio 24604

- **Uso prevalente:** residenziale
- **Usi presenti:** residenziale permanente
- **Numero alloggi:** 4

Edifici di impianto storico

- **Edifici con tipologie edilizie di base:** edifici in linea organizzati in complessi plurifamiliari

Informazioni sull'Edificio 28424

- **Uso prevalente:** residenziale
- **Usi presenti:** residenziale permanente

Edifici di impianto storico

- **Edifici con tipologie edilizie di base:** edifici con preminenza dei caratteri "in schiera"

Informazioni sull'Edificio 29056

- **Uso prevalente:** residenziale

- **Usi presenti:** residenziale permanente
- **Numero alloggi:** 1

Manufatti e altri edifici

- **Edifici con caratteri conformi all'edificato tradizionale e/o preesistente:** a carattere non specialistico (di base)

Informazioni sull'Edificio 32571

- **Uso prevalente:** residenziale
- **Usi presenti:** residenziale permanente
- **Numero alloggi:** 1

Manufatti e altri edifici

- **Edifici di saturazione:** a carattere non specialistico (di base)

Informazioni sull'Edificio 42652

- **Uso prevalente:** accessorio
- **Usi presenti:** accessorio

Manufatti e altri edifici

- **Edifici con caratteri conformi all'edificato tradizionale e/o preesistente:** a carattere non specialistico (di base)

Informazioni sull'Edificio 42653

- **Uso prevalente:** residenziale
- **Usi presenti:** residenziale permanente
- **Numero alloggi:** 1

Edifici di impianto storico

- **Edifici con tipologie edilizie di base:** edifici con preminenza dei caratteri "in schiera"

FOTO n° 36915 (edificio 11052)



FOTO n° 36916 (edificio 11052)



FOTO n° 36917 (edificio 11052)



FOTO n° 36918 (edificio 13168)



FOTO n° 36907 (edificio 13801)



FOTO n° 36908 (edificio 13801)



FOTO n° 36909 (edificio 13801)



FOTO n° 36910 (edificio 13801)



FOTO n° 36911 (edificio 13801)



FOTO n° 36921 (edificio 24604)



FOTO n° 56654 (edificio 24604)



FOTO n° 56655 (edificio 24604)



FOTO n° 56656 (edificio 24604)



FOTO n° 56657 (edificio 24604)



FOTO n° 36919 (edificio 28424)



FOTO n° 36912 (edificio 29056)



FOTO n° 36913 (edificio 29056)



FOTO n° 36914 (edificio 29056)



FOTO n° 36920 (edificio 42652)



FOTO n° 36922 (edificio 42653)



FOTO n° 56658 (edificio 42653)



FOTO n° 56659 (edificio 42653)



Edifici associati alla Scheda:

ID 7679 | ID 37106





Informazioni sulla Scheda

Informazioni sulla Scheda

- **Data rilevazione** 08/10/2020
- **Località** S.P. LUCCA CAMAIORE (N.1)
- **Denominazione** Monte S.Quirico

Informazioni sull'Edificio 7679

- **Uso prevalente:** residenziale
- **Usi presenti:** residenziale permanente

Edifici di impianto storico

- **Edifici di matrice rurale:** casa colonica isolata

Informazioni sull'Edificio 37106

- **Uso prevalente:** residenziale
- **Usi presenti:** residenziale permanente
- **Numero alloggi:** 1

Edifici di impianto storico

- **Edifici di matrice rurale:** casa colonica isolata



FOTO n° 38933 (edificio 7679)



FOTO n° 56669 (edificio 7679)



FOTO n° 56670 (edificio 7679)



FOTO n° 56671 (edificio 7679)



FOTO n° 56666 (edificio 37106)



FOTO n° 56667 (edificio 37106)



FOTO n° 56668 (edificio 37106)



Edifici associati alla Scheda:

ID 8374 | ID 8375 | ID 31303





Informazioni sulla Scheda

Informazioni sulla Scheda

- **Data rilevazione** 08/10/2020
- **Località** S.P. LUCCA CAMAIORE (N.1)
- **Denominazione** Monte S.Quirico

Informazioni sull'Edificio 8374

- **Uso prevalente:** residenziale
- **Usi presenti:** residenziale permanente

Edifici di impianto storico

- **Edifici con tipologie edilizie di base:** edifici in linea organizzati secondo un corpo unico o in schiera su isolati pianificati

Informazioni sull'Edificio 8375

- **Uso prevalente:** misto
- **Usi presenti:** accessorio

Manufatti e altri edifici

- **Accessori:** altro

Informazioni sull'Edificio 31303

- **Uso prevalente:** residenziale
- **Usi presenti:** residenziale permanente

Edifici di impianto storico

- **Edifici con tipologie edilizie di base:** edilizia con tipologia incerta ottenuta per trasformazioni di edifici più antichi



FOTO n° 38931 (edificio 8374)



FOTO n° 38929 (edificio 8375)



FOTO n° 38930 (edificio 8375)



FOTO n° 38932 (edificio 31303)



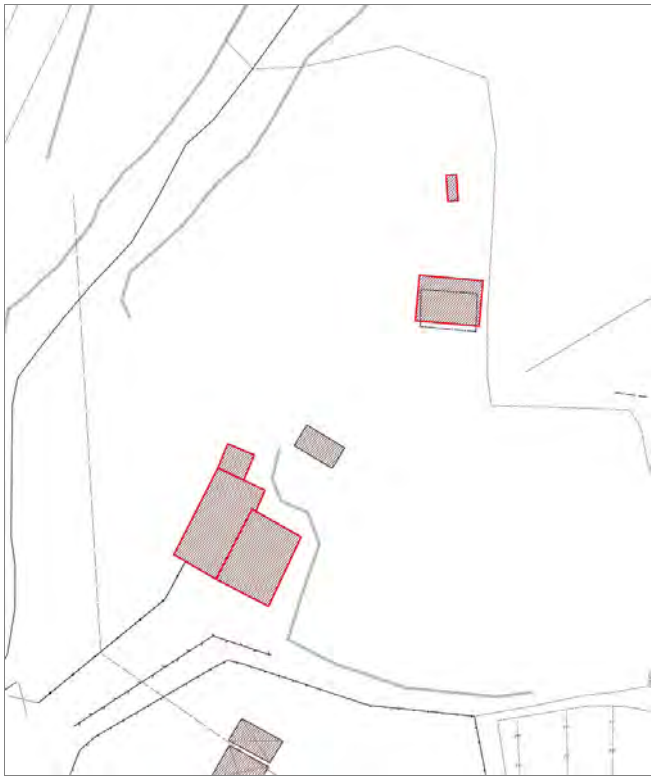
Edifici associati alla Scheda:

ID 15165 ID 37790 ID 37791

Edificati Minori associati alla Scheda:

ID 2518





Informazioni sulla Scheda

Informazioni sulla Scheda

- **Data rilevazione** 09/10/2020
- **Località** Via per Camaiore e Torre
- **Denominazione** Torre_P.te alla Maddalena

Informazioni sull'Edificio 15165

- **Usi prevalente:** residenziale
- **Usi presenti:** residenziale permanente
- **Numero alloggi:** 1

Edifici di impianto storico

- **Edifici di matrice rurale:** casa colonica isolata

Informazioni sull'Edificio 37790

- **Usi prevalente:** non in uso
- **Usi presenti:** dismesso

Edifici di impianto storico

- **Altri edifici:** rudere

Informazioni sull'Edificio 37791

- **Usi prevalente:** non in uso
- **Usi presenti:** dismesso

Manufatti e altri edifici

- **Accessori:** ripostigli, rimessaggi, box

Informazioni sull'Edificato Minore 2518

Tipo

baracca, manufatto precario

Rilievi fotografici



FOTO n° 29772 (edificio 15165)



FOTO n° 29773 (edificio 15165)



FOTO n° 29778 (edificio 15165)



FOTO n° 29774 (edificio 37790)



FOTO n° 29775 (edificio 37790)



FOTO n° 29776 (edificio 37791)



FOTO n° 29777 (edificio 37791)



FOTO n° 29779 (edificato minore 2518)



Edifici associati alla Scheda:

ID 20971 | ID 42597





Informazioni sulla Scheda

Informazioni sulla Scheda

- **Data rilevazione** 13/10/2020
- **Località** SANT'ALESSIO
- **Denominazione** Sant'Alessio

Informazioni sull'Edificio 20971

- **Usi prevalente:** di servizio
- **Usi presenti:** non in uso; ricreativo

Edifici di impianto storico

- **Edifici a carattere specialistico:** civile

Informazioni sull'Edificio 42597

- **Usi prevalente:** non rilevabile

Rilievi fotografici



FOTO n° 35037 (edificio 20971)



FOTO n° 35034 (edificio 20971)

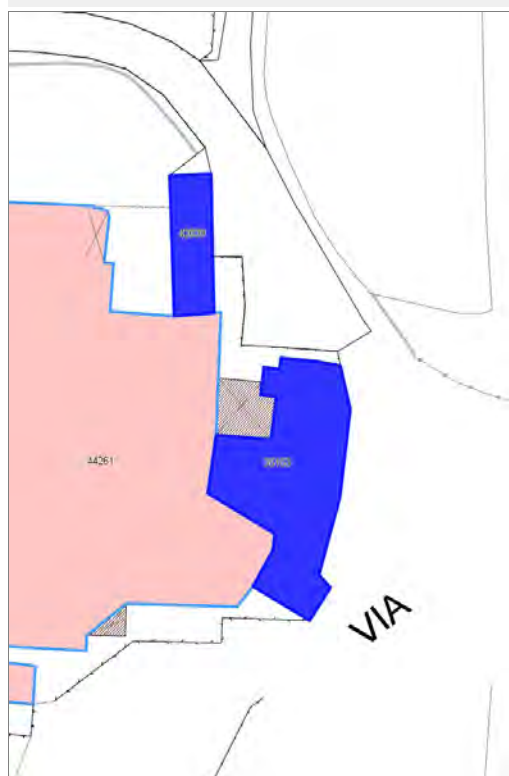


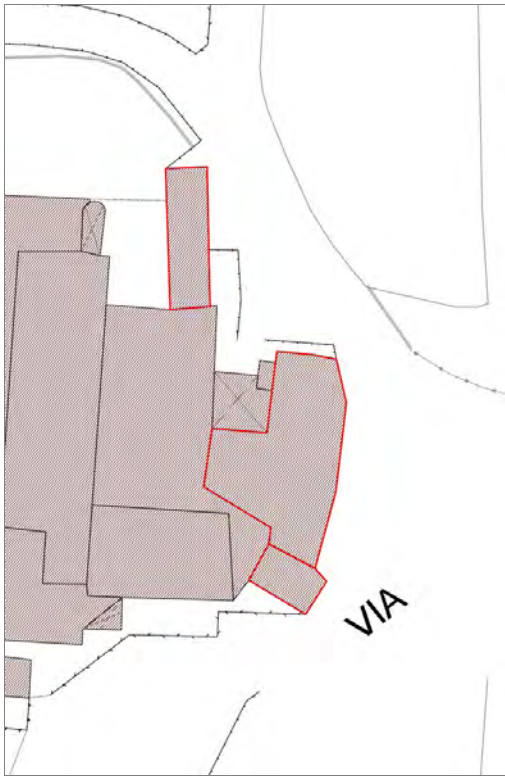
FOTO n° 35035 (edificio 20971)



Edifici associati alla Scheda:

ID 35153 ID 42639





Informazioni sulla Scheda

Informazioni sulla Scheda

- **Data rilevazione** 13/10/2020
- **Località** CARIGNANO
- **Denominazione** Via di Sant'Alessio

Informazioni sull'Edificio 35153

- **Usi prevalente:** turistico-ricettivo
- **Usi presenti:** residenza turistico alberghiera; somministrazione alimenti e bevande

Edifici di impianto storico

- **Edifici con tipologie edilizie di base:** edilizia con tipologia incerta ottenuta per trasformazioni di edifici più antichi

Informazioni sull'Edificio 42639

- **Usi prevalente:** accessorio
- **Usi presenti:** dismesso; accessorio

Edifici di impianto storico

- **Edifici di matrice rurale:** fienili, stalle, manufatti di rimessaggio, ecc.

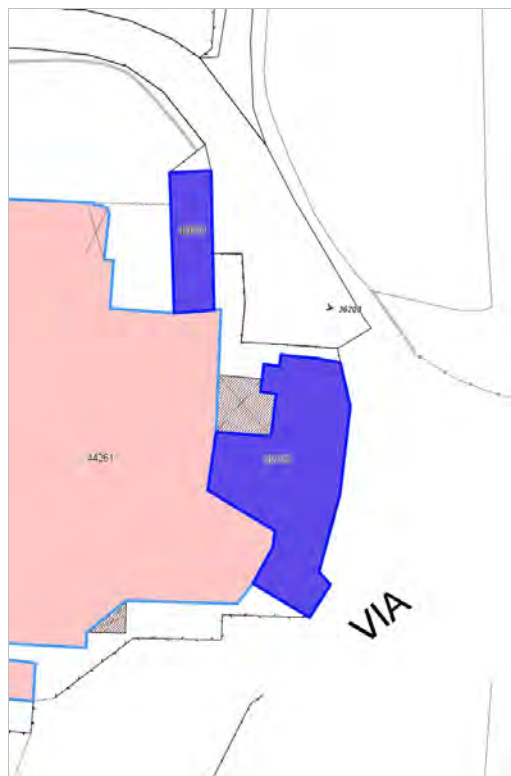


FOTO n° 36205 (edificio 35153)



FOTO n° 36206 (edificio 35153)



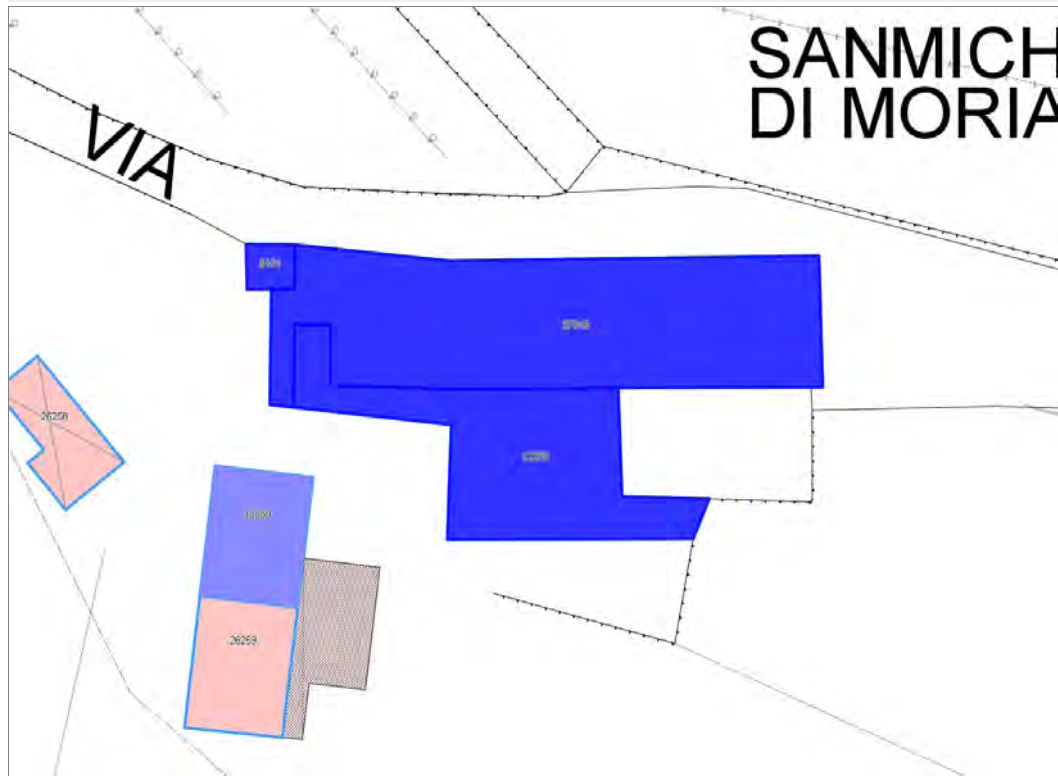
FOTO n° 36207 (edificio 35153)

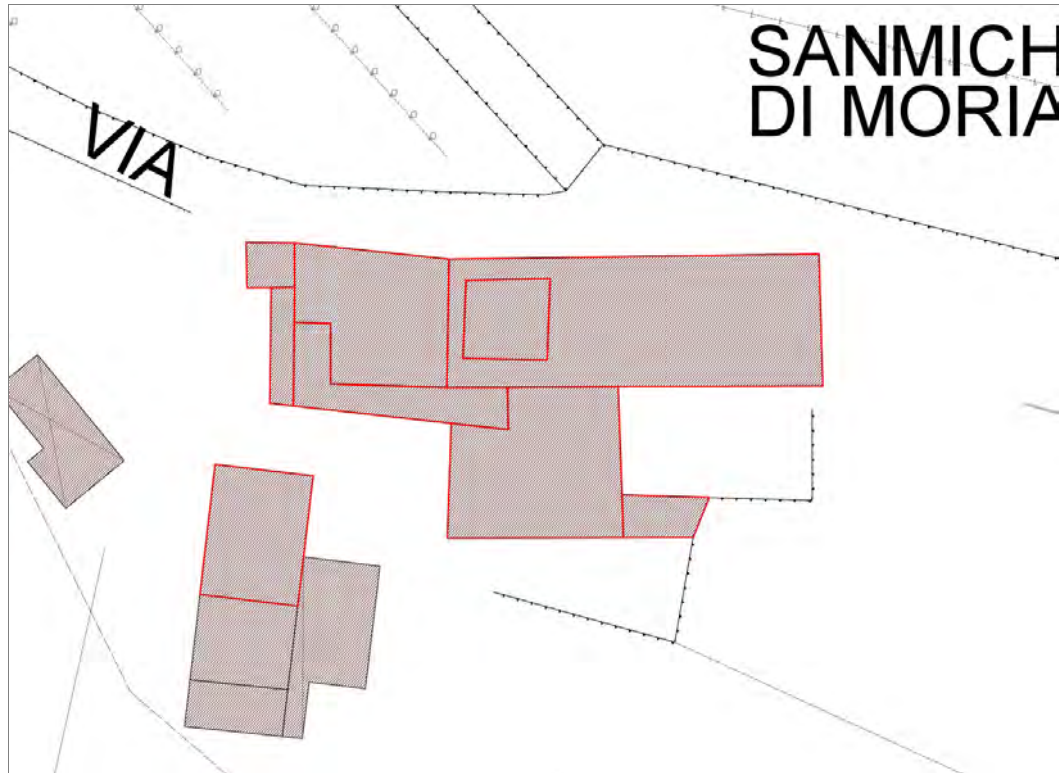


FOTO n° 36208 (edificio 42639)



Edifici associati alla Scheda:
ID 5101 | ID 13270 | ID 37018





Informazioni sulla Scheda

Informazioni sulla Scheda

- **Data rilevazione** 13/10/2020
- **Località** SAN MICHELE DI MORIANO
- **Denominazione** Via delle Chiesa XXVII

Informazioni sull'Edificio 5101

- **Uso prevalente:** di servizio
- **Usi presenti:** culto

Edifici di impianto storico

- **Edifici a carattere specialistico:** religiosa chiese e campanili

Informazioni sull'Edificio 13270

- **Uso prevalente:** di servizio
- **Usi presenti:** culto

Edifici di impianto storico

- **Edifici a carattere specialistico:** religiosa conventi, monasteri, canoniche, ecc.

Informazioni sull'Edificio 37018

- **Uso prevalente:** di servizio
- **Usi presenti:** culto

Edifici di impianto storico

- **Edifici a carattere specialistico:** religiosa chiese e campanili

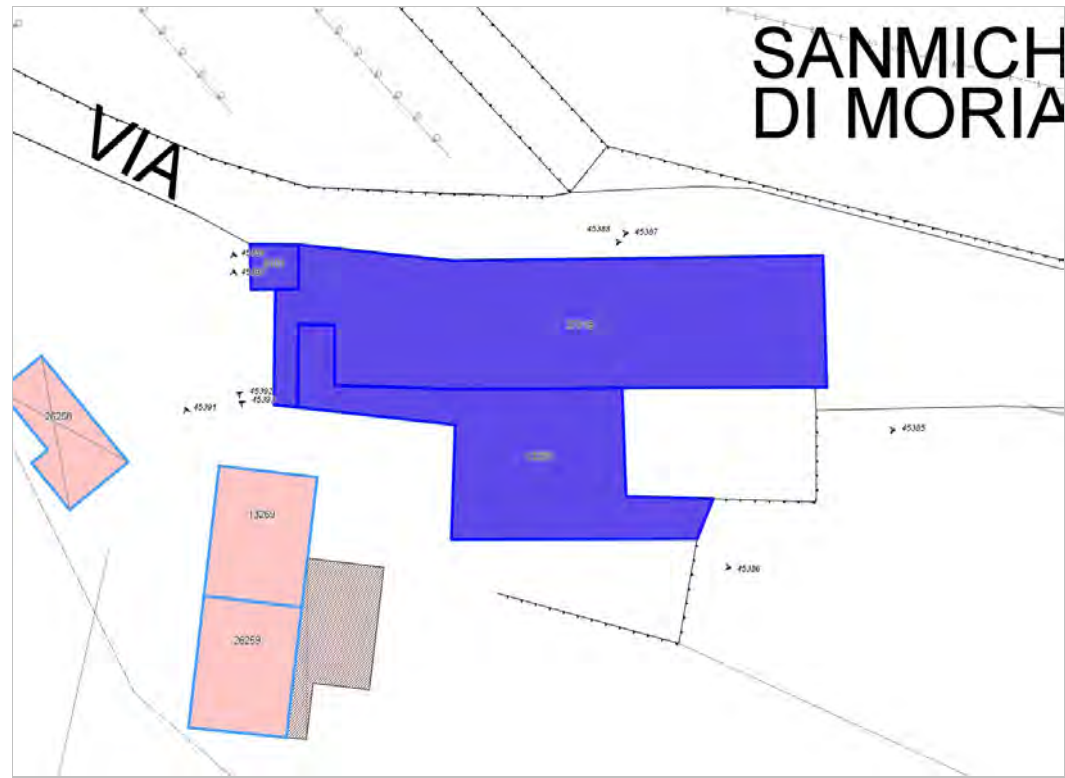


FOTO n° 45388 (edificio 5101)



FOTO n° 45389 (edificio 5101)



FOTO n° 45384 (edificio 13270)



FOTO n° 45385 (edificio 13270)



FOTO n° 45386 (edificio 13270)



FOTO n° 45393 (edificio 13270)



FOTO n° 45383 (edificio 37018)

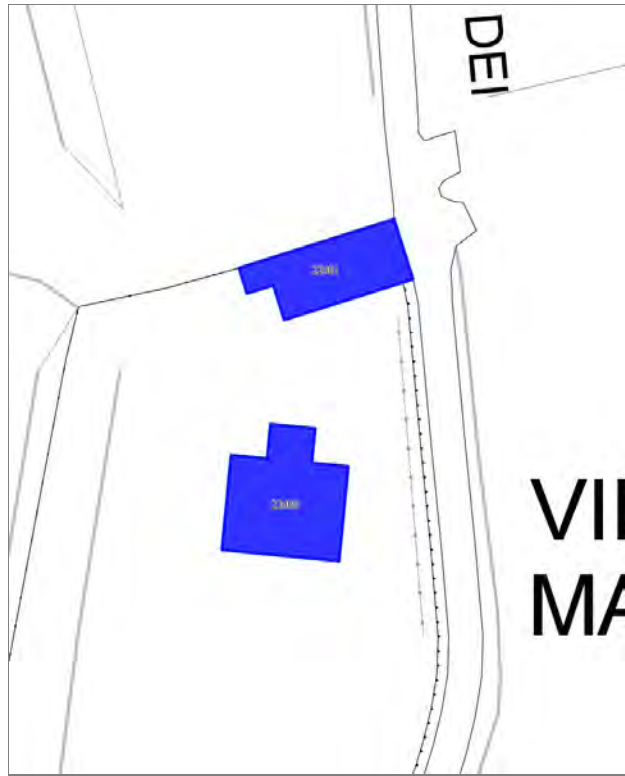


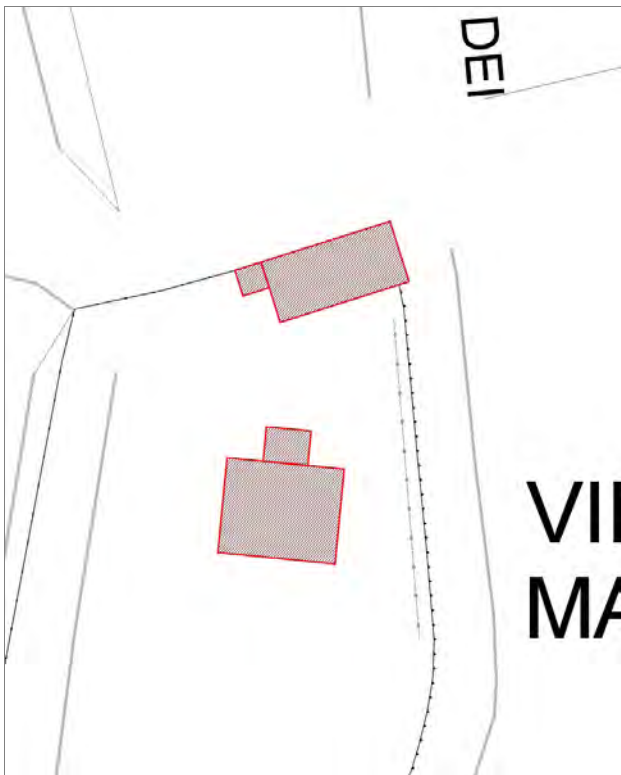
FOTO n° 45387 (edificio 37018)



Edifici associati alla Scheda:

ID 22460 | ID 22461





Informazioni sulla Scheda

Informazioni sulla Scheda

- **Data rilevazione** 15/10/2020
- **Località** SAN MARTINO IN VIGNALE
- **Denominazione** Villa Marilena

Informazioni sull'Edificio 22460

- **Usi prevalente:** residenziale
- **Usi presenti:** residenziale permanente
- **Numero alloggi:** 1

Edifici di impianto storico

- **Edifici con tipologie edilizie di base:** edifici con preminenza dei caratteri "in linea"

Informazioni sull'Edificio 22461

- **Usi prevalente:** accessorio
- **Usi presenti:** accessorio

Edifici di impianto storico

- **Edifici di matrice rurale:** fienili, stalle, manufatti di rimessaggio, ecc.

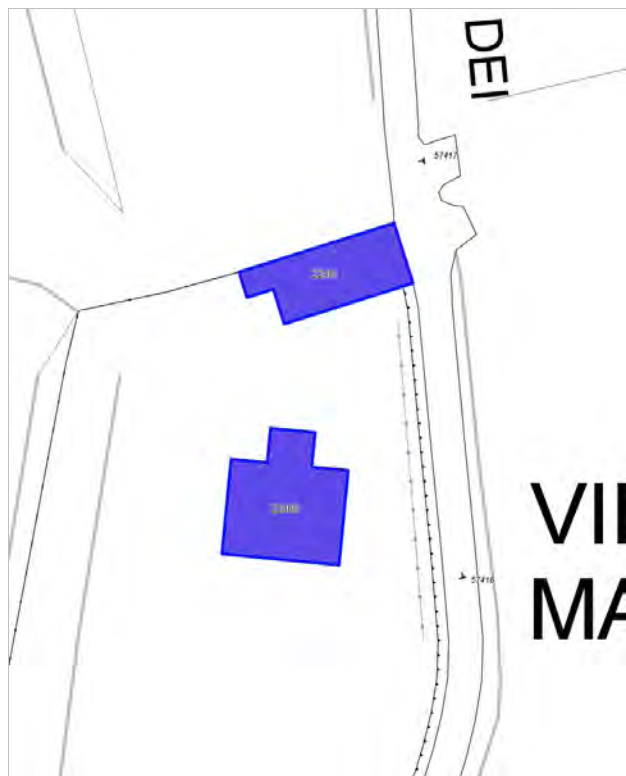


FOTO n° 57413 (edificio 22460)



FOTO n° 57414 (edificio 22460)



FOTO n° 57415 (edificio 22460)



FOTO n° 57416 (edificio 22460)



FOTO n° 57417 (edificio 22461)



Edifici associati alla Scheda:
ID 16129





Informazioni sulla Scheda

Informazioni sulla Scheda

- **Data rilevazione** 15/10/2020
- **Località** MAGGIANO
- **Denominazione** Cappella del cimitero di Maggiano

Informazioni sull'Edificio 16129

- **Usò prevalente:** di servizio
- **Usi presenti:** culto

Manufatti e altri edifici

- **beni storico culturali a corredo degli edifici:**
cappelle



FOTO n° 977 (edificio 16129)



FOTO n° 979 (edificio 16129)



FOTO n° 981 (edificio 16129)





Informazioni sulla Scheda

Informazioni sulla Scheda

- **Data rilevazione** 15/10/2020
- **Località** PIAGGIONE
- **Denominazione** Stazione Piaggione

Informazioni sull'Edificio 29522

- **Usò prevalente:** non in uso
- **Usi presenti:** non in uso

Edifici di impianto storico

- **Edifici a carattere specialistico:** civile

Informazioni sull'Edificio 29523

- **Usò prevalente:** non in uso
- **Usi presenti:** non in uso

Edifici di impianto storico

- **Edifici a carattere specialistico:** civile



FOTO n° 57419 (scheda)



FOTO n° 57420 (scheda)



FOTO n° 1628 (edificio 29522)



FOTO n° 1629 (edificio 29522)



FOTO n° 1630 (edificio 29522)



FOTO n° 1631 (edificio 29522)



FOTO n° 1633 (edificio 29523)

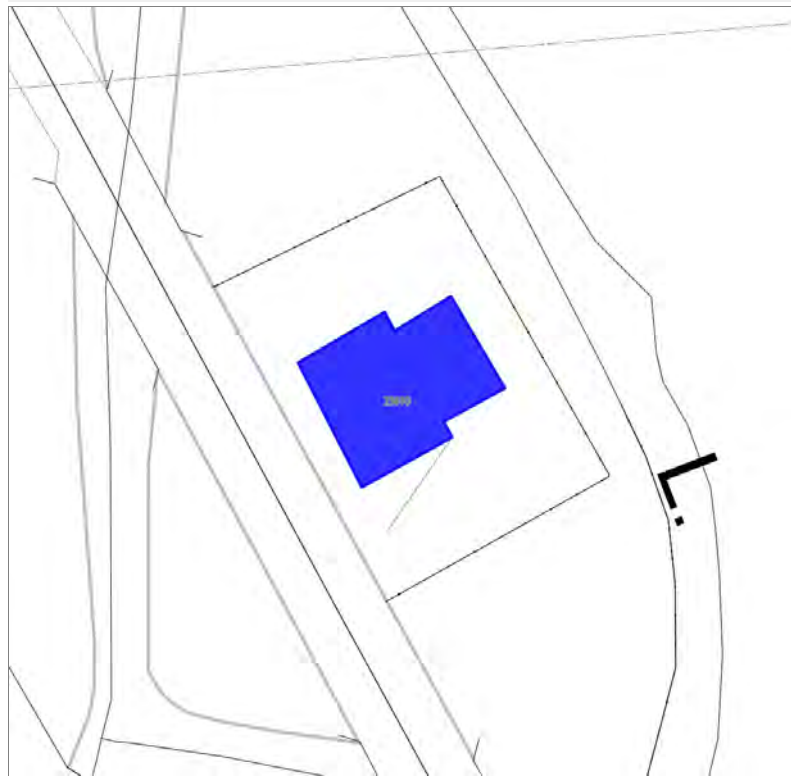


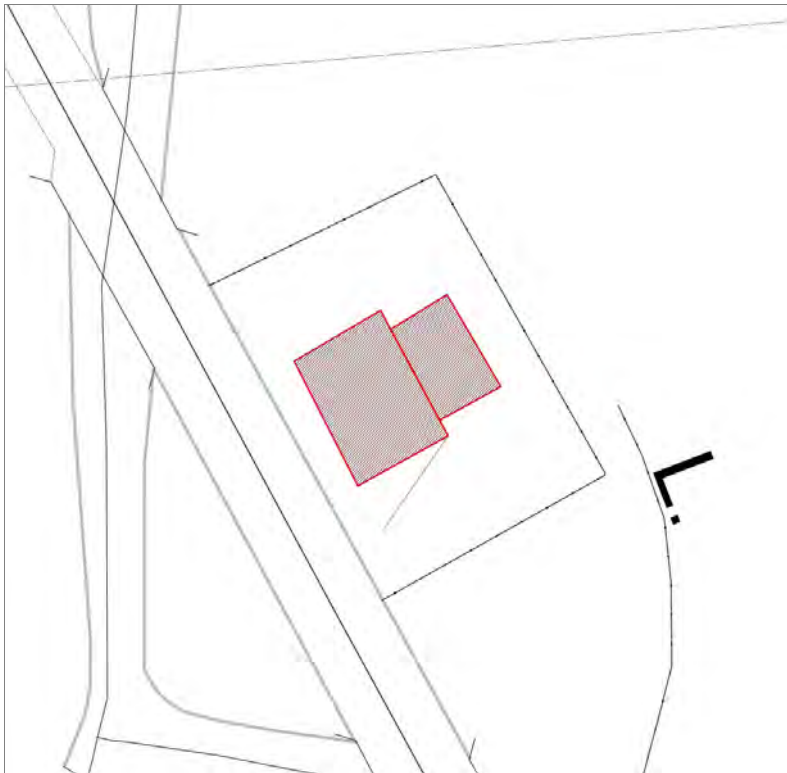
FOTO n° 13745 (edificio 29523)



Edifici associati alla Scheda:

ID 23610





Informazioni sulla Scheda

Informazioni sulla Scheda

- **Data rilevazione** 15/10/2020
- **Località** SALTOCCHIO
- **Denominazione** Ex Casello Ferroviario Saltocchio

Informazioni sull'Edificio 23610

- **Usò prevalente:** non in uso
- **Usi presenti:** non in uso

Edifici di impianto storico

- **Edifici a carattere specialistico:** civile

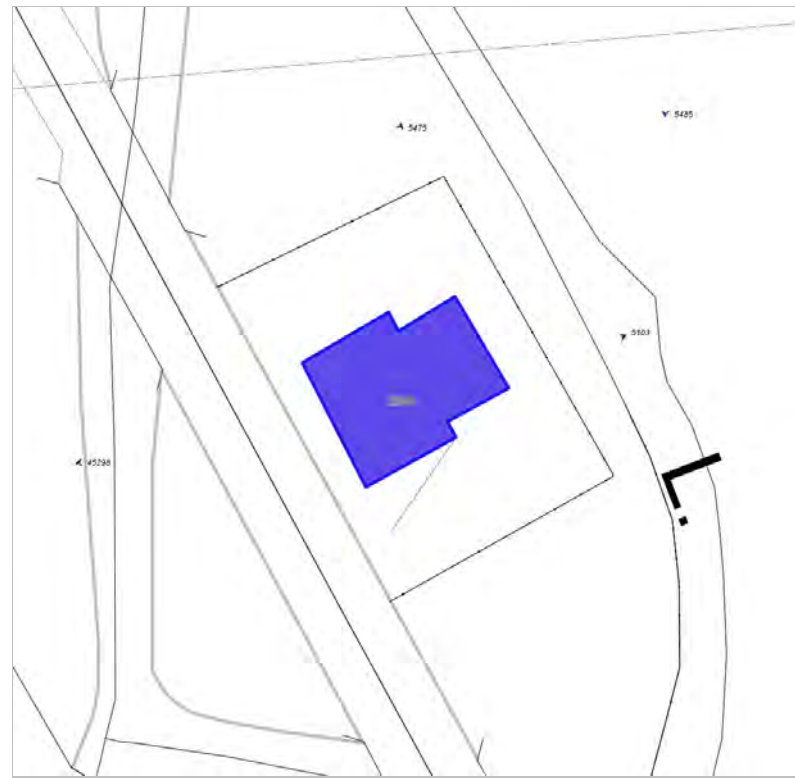


FOTO n° 5102 (edificio 23610)



FOTO n° 5103 (edificio 23610)



FOTO n° 5475 (edificio 23610)



FOTO n° 45298 (edificio 23610)



Edifici associati alla Scheda:

ID 25669 ID 41895

Edificati Minori associati alla Scheda:

ID 908 ID 909





Informazioni sulla Scheda

Informazioni sulla Scheda

- **Data rilevazione** 15/10/2020
- **Località** CERASOMMA
- **Denominazione** Casello Dogana Nuova

Informazioni sull'Edificio 25669

- **Usò prevalente:** residenziale
- **Usi presenti:** residenziale permanente
- **Numero alloggi:** 1

Edifici di impianto storico

- **Edifici a carattere specialistico:** civile

Informazioni sull'Edificio 41895

- **Usò prevalente:** accessorio
- **Usi presenti:** accessorio

Manufatti e altri edifici

- **Accessori:** ripostigli, rimessaggi, box

Informazioni sull'Edificato Minore 908

Tipo

baracca, manufatto precario

Informazioni sull'Edificato Minore 909

Tipo

baracca, manufatto precario



FOTO n° 11718 (edificio 25669)



FOTO n° 11722 (edificio 25669)



FOTO n° 11719 (edificio 41895)



FOTO n° 11720 (edificio minore 908)



FOTO n° 11721 (edificio minore 909)



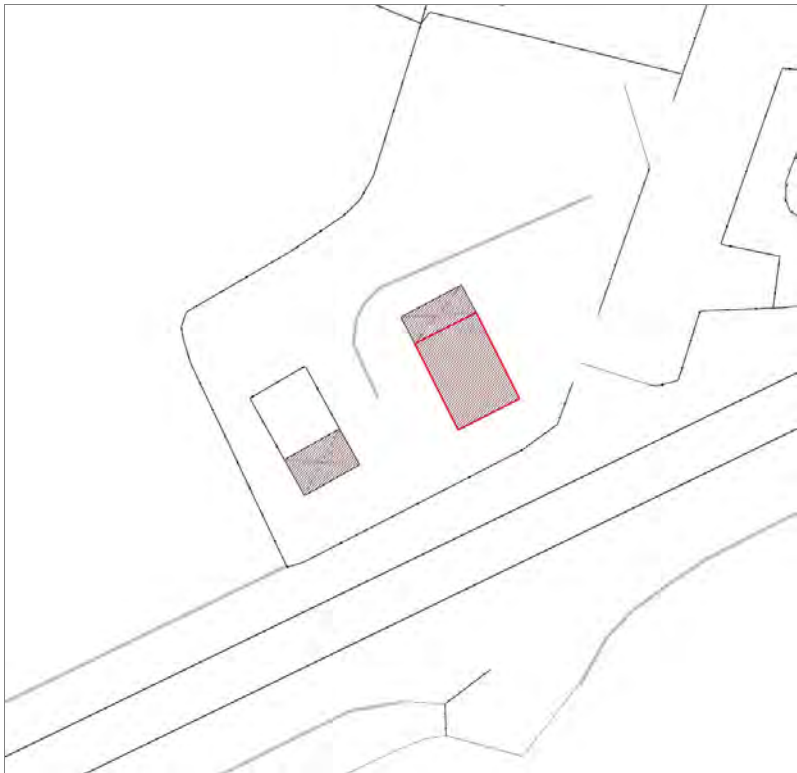
Edifici associati alla Scheda:

ID 14191

Edificati Minori associati alla Scheda:

ID 916 ID 1284





Informazioni sulla Scheda

Informazioni sulla Scheda

- **Data rilevazione** 15/10/2020
- **Località** CERASOMMA
- **Denominazione** Casello per Cerasomma

Informazioni sull'Edificio 14191

- **Usò prevalente:** residenziale
- **Usi presenti:** residenziale permanente
- **Numero alloggi:** 1

Edifici di impianto storico

- **Edifici a carattere specialistico:** civile

Informazioni sull'Edificato Minore 916

Tipo
tettoia

Informazioni sull'Edificato Minore 1284

Tipo
baracca, manufatto precario



FOTO n° 11837 (edificio 14191)



FOTO n° 11838 (edificio 14191)



FOTO n° 11839 (edificio minore 916)



FOTO n° 57426 (edificio minore 1284)



Edifici associati alla Scheda:

ID 11165 | ID 23803 | ID 23804





Informazioni sulla Scheda

Informazioni sulla Scheda

- **Data rilevazione** 15/10/2020
- **Località** MONTUOLO
- **Denominazione** Stazione di Montuolo

Informazioni sull'Edificio 11165

- **Usi prevalenti:** non in uso
 - **Usi presenti:** non in uso
- | | |
|--|--|
| Edifici di impianto storico | |
| ▪ Edifici a carattere specialistico: civile | |

Informazioni sull'Edificio 23803

- **Usi prevalenti:** non rilevabile
- **Usi presenti:** non rilevabile

Informazioni sull'Edificio 23804

- **Usi prevalenti:** misto
 - **Usi presenti:** non in uso; residenziale permanente
 - **Numero alloggi:** 1
- | | |
|--|--|
| Edifici di impianto storico | |
| ▪ Edifici a carattere specialistico: civile | |



FOTO n° 12111 (edificio 11165)



FOTO n° 12112 (edificio 23804)



FOTO n° 12114 (edificio 23804)



Edifici associati alla Scheda:

ID 1009 | ID 41275





Informazioni sulla Scheda

Informazioni sulla Scheda

- **Data rilevazione** 15/10/2020
- **Località** MUGNANO
- **Denominazione** Chiesa di Mugnano

Informazioni sull'Edificio 1009

- **Usi prevalente:** di servizio
- **Usi presenti:** culto

Edifici di impianto storico

- **Edifici a carattere specialistico:** religiosa chiese e campanili

Informazioni sull'Edificio 41275

- **Usi prevalente:** di servizio
- **Usi presenti:** culto

Edifici di impianto storico

- **Edifici a carattere specialistico:** religiosa conventi, monasteri, canoniche, ecc.



FOTO n° 745 (edificio 1009)



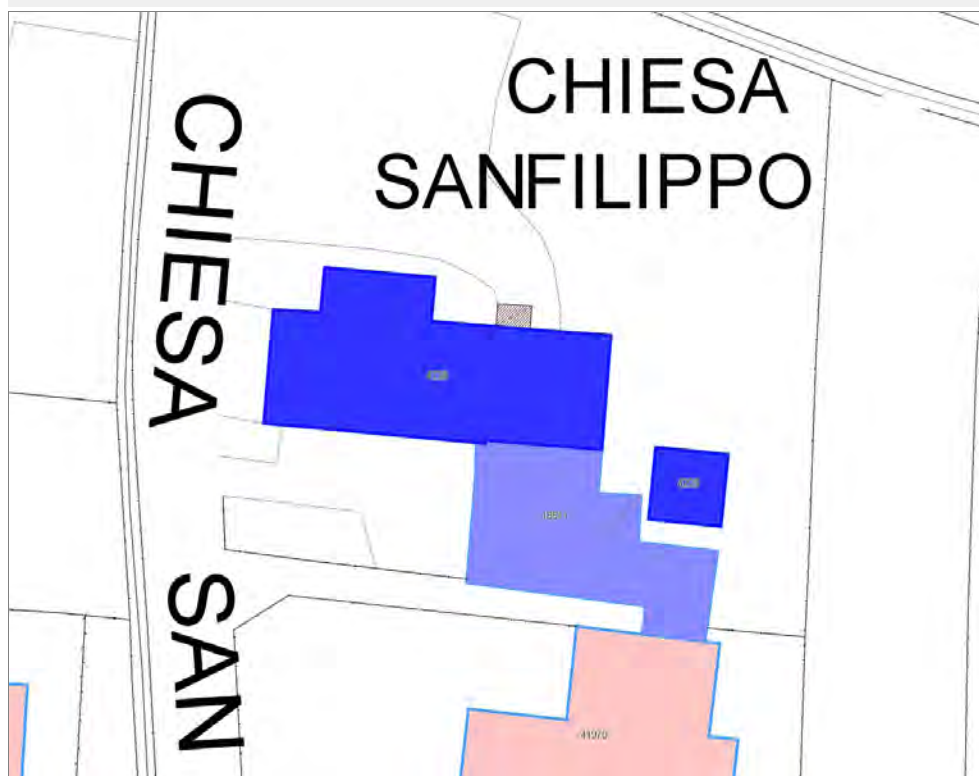
FOTO n° 747 (edificio 1009)

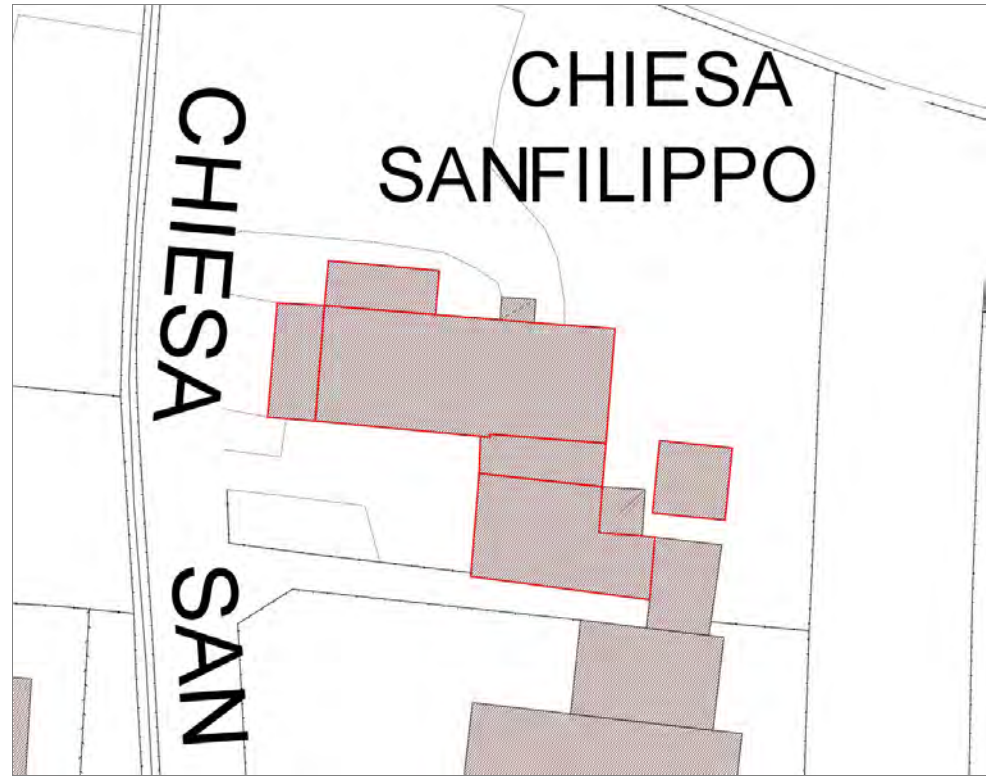


FOTO n° 752 (edificio 1009)



Edifici associati alla Scheda:
ID 4225 | ID 4226





Informazioni sulla Scheda

Informazioni sulla Scheda

- **Data rilevazione** 15/10/2020
- **Località** SAN FILIPPO
- **Denominazione** Chiesa San Filippo

Informazioni sull'Edificio 4225

- **Usi prevalenti:** di servizio
- **Usi presenti:** culto

Edifici di impianto storico

- **Edifici a carattere specialistico:** religiosa chiese e campanili

Informazioni sull'Edificio 4226

- **Usi prevalenti:** di servizio
- **Usi presenti:** culto

Edifici di impianto storico

- **Edifici a carattere specialistico:** religiosa chiese e campanili

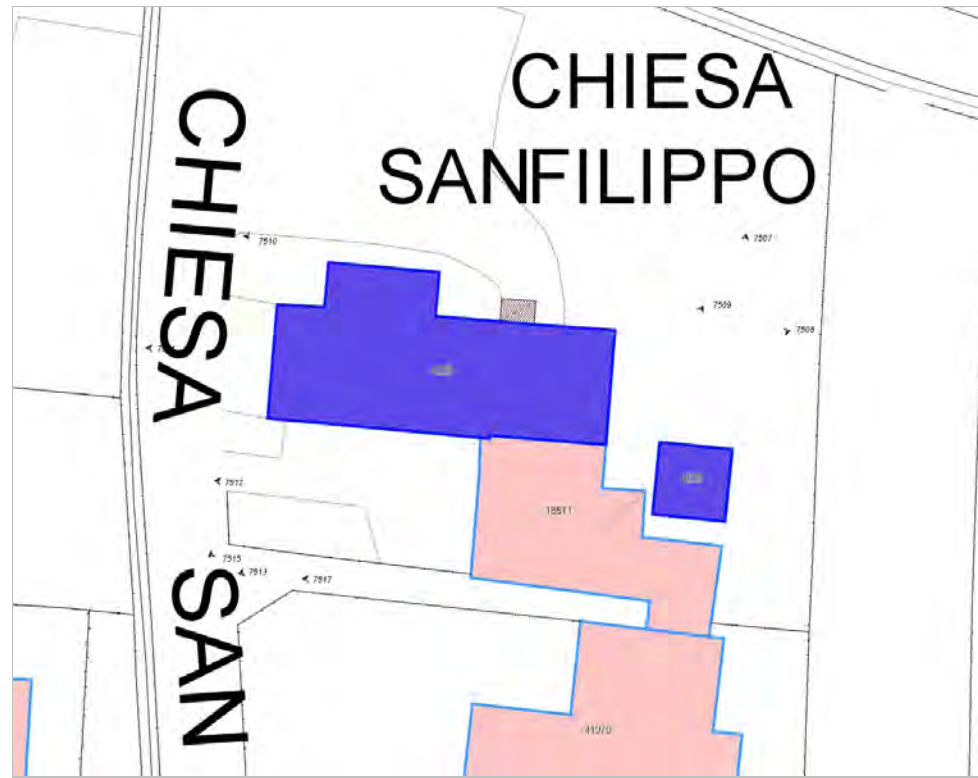


FOTO n° 7507 (edificio 4225)



FOTO n° 7513 (edificio 4225)



FOTO n° 7506 (edificio 4226)



FOTO n° 7508 (edificio 4226)



FOTO n° 7511 (edificio 4226)

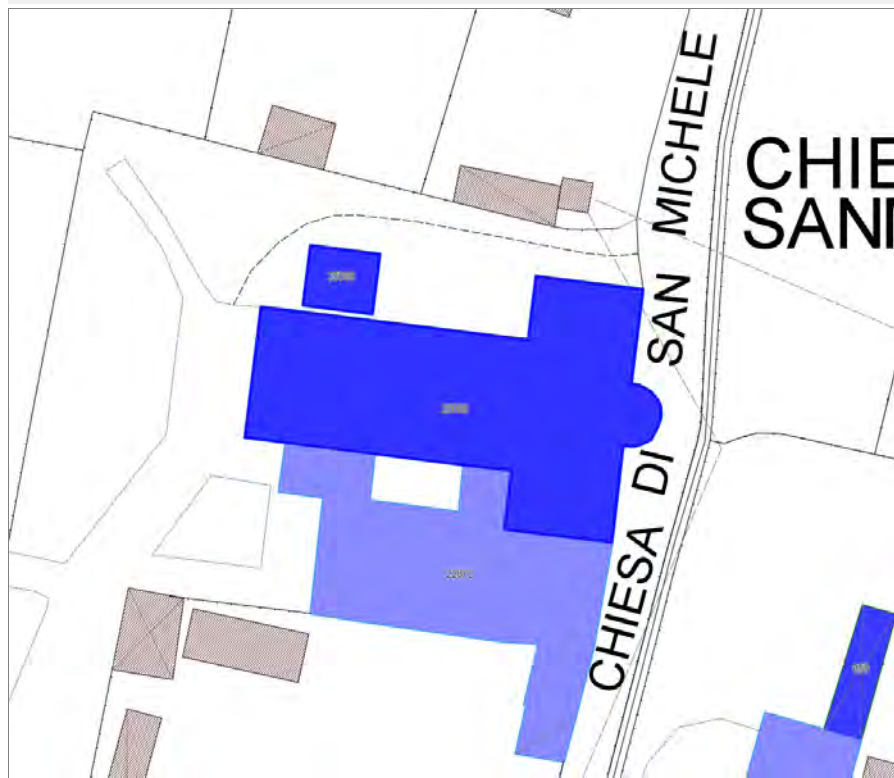


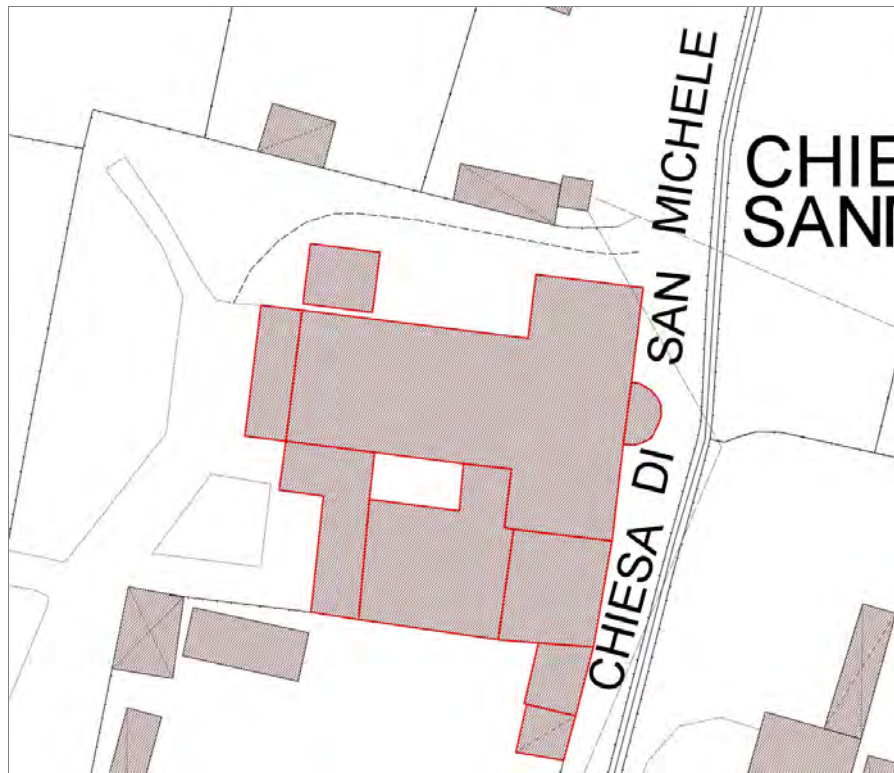
FOTO n° 7515 (edificio 4226)



Edifici associati alla Scheda:

ID 25088 ID 25089





Informazioni sulla Scheda

Informazioni sulla Scheda

- **Data rilevazione** 15/10/2020
- **Località** Antraccoli
- **Denominazione** Chiesa San Michele

Informazioni sull'Edificio 25088

- **Uso prevalente:** di servizio
- **Usi presenti:** culto

Edifici di impianto storico

- **Edifici a carattere specialistico:** religiosa chiese e campanili

Informazioni sull'Edificio 25089

- **Uso prevalente:** di servizio
- **Usi presenti:** culto

Edifici di impianto storico

- **Edifici a carattere specialistico:** religiosa chiese e campanili

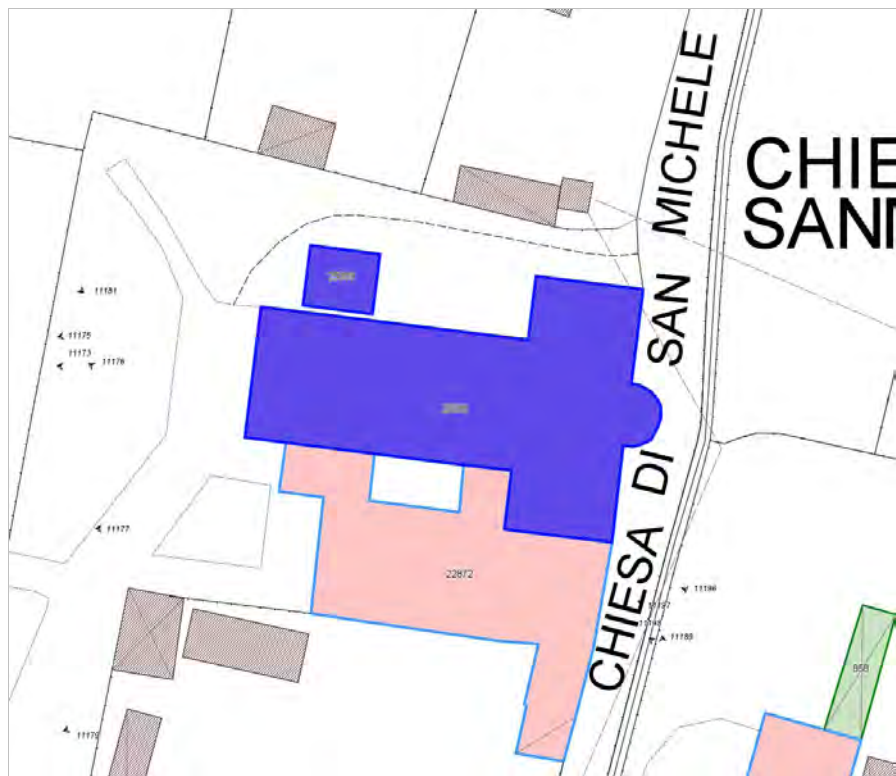


FOTO n° 10315 (edificio 25088)



FOTO n° 10316 (edificio 25088)



FOTO n° 10322 (edificio 25088)



FOTO n° 11173 (edificio 25088)



FOTO n° 11196 (edificio 25088)



FOTO n° 11175 (edificio 25089)

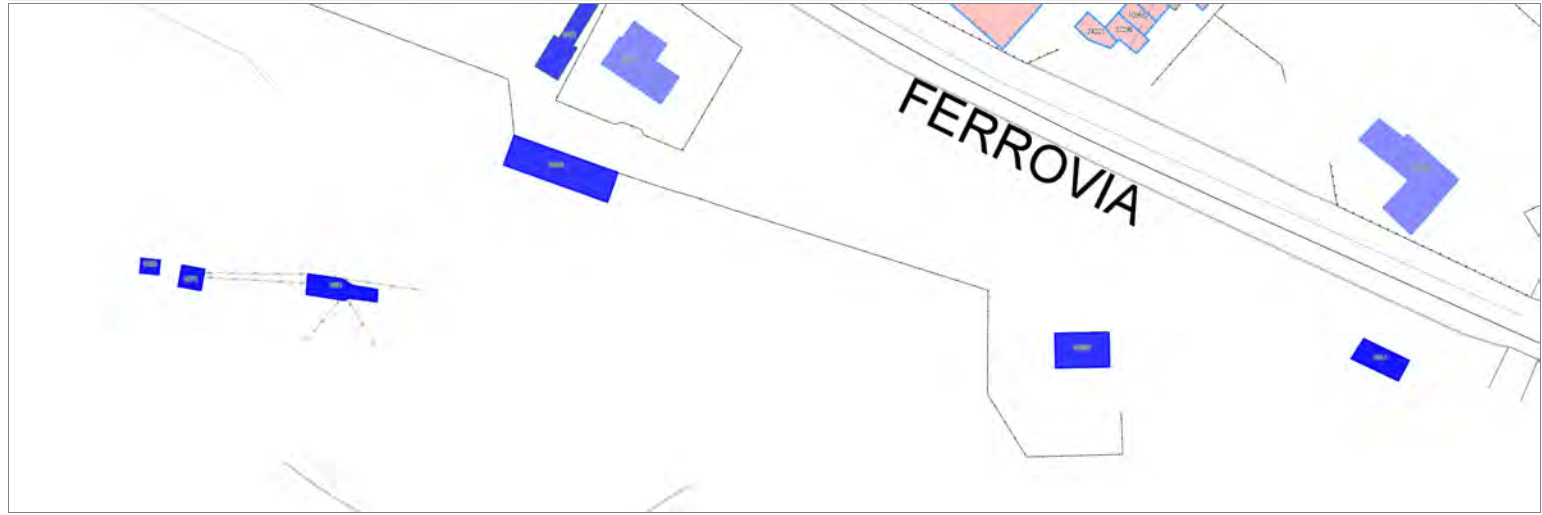


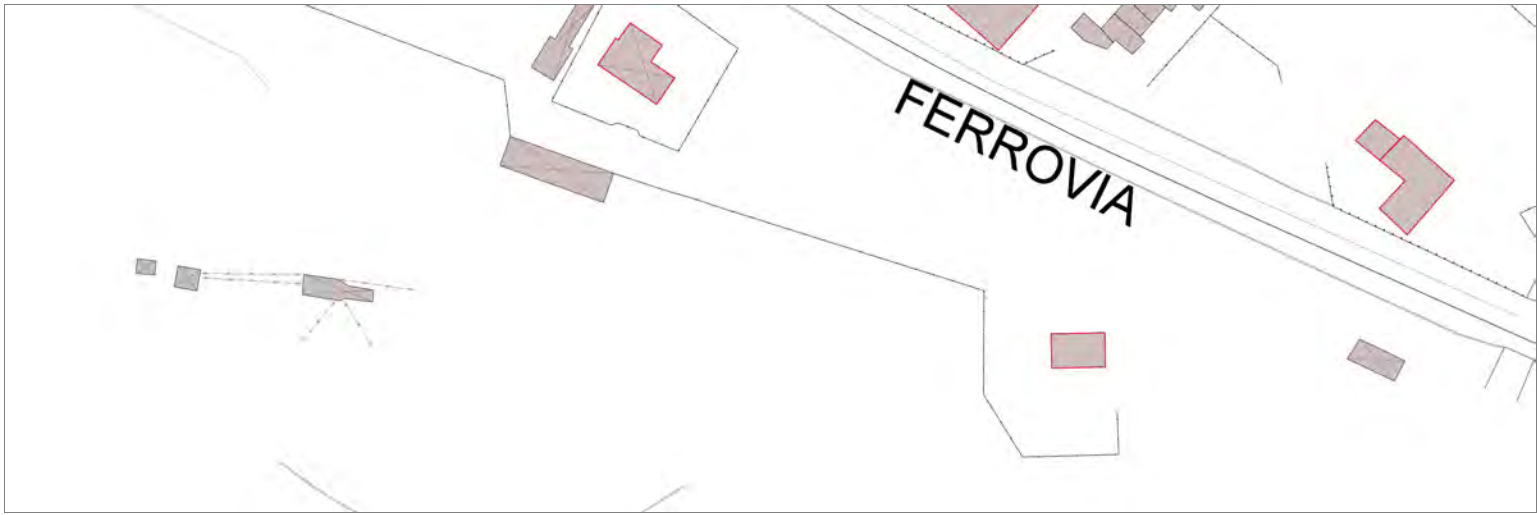
Edifici associati alla Scheda:

ID 8866, ID 40668

Edificati Minori associati alla Scheda:

ID 1014, ID 1079, ID 1080, ID 1081





Informazioni sulla Scheda

Informazioni sulla Scheda

- Data rilevazione 15/10/2020
- Localtà IL PIAGGIONE
- Denominazione Piaggione

Informazioni sull'Edificio 8866

- **Usi prevalenti:** non rilevabile
- **Usi presenti:** non rilevabile

Informazioni sull'Edificio 40668

- **Usi prevalenti:** non in uso
- **Usi presenti:** non in uso

- Edifici di impianto storico
- Edifici a carattere specialistico: civile

Informazioni sull'Edificato Minore 1014

Tipo

baracca, manufatto precario

Informazioni sull'Edificato Minore 1079

Informazioni sull'Edificato Minore 1080

Informazioni sull'Edificato Minore 1081



FOTO n° 13741 (edificio 40668)



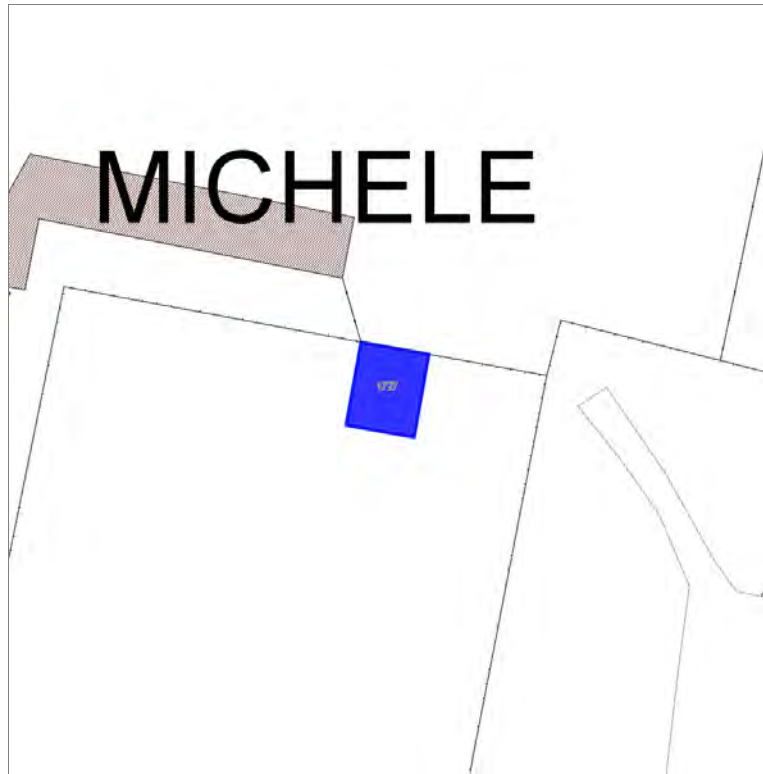
FOTO n° 13742 (edificio 40668)



FOTO n° 13743 (edificio 40668)



Edifici associati alla Scheda:
ID 1727



MICHELE



Informazioni sulla Scheda

Informazioni sulla Scheda

- **Data rilevazione** 15/10/2020
- **Località** ANTRACCOLI
- **Denominazione** Cimitero di Antraccoli

Informazioni sull'Edificio 1727

- **Usò prevalente:** di servizio
- **Usi presenti:** cimiteriale

Manufatti e altri edifici

- **beni storico culturali a corredo degli edifici:**
cappelle

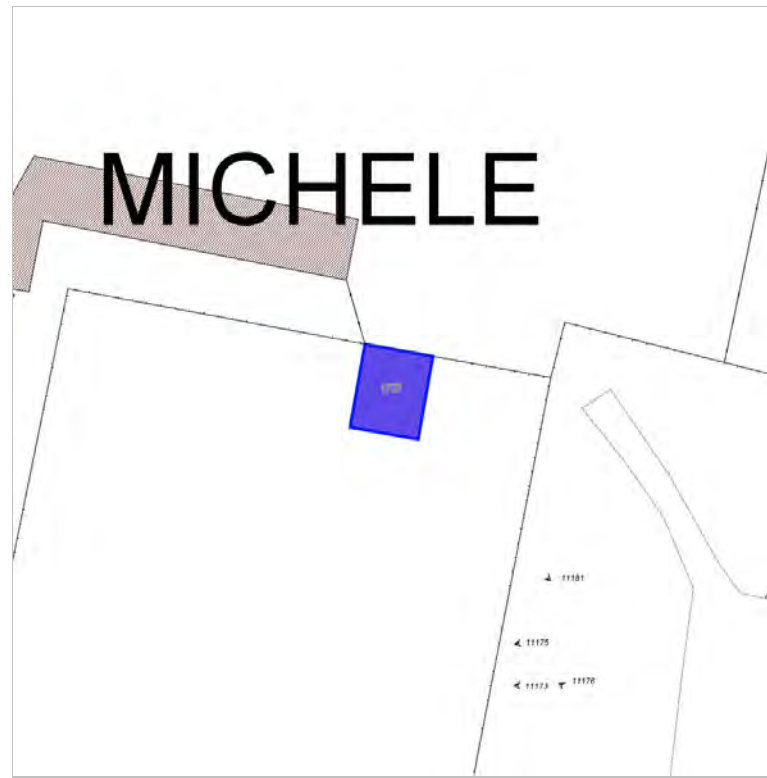


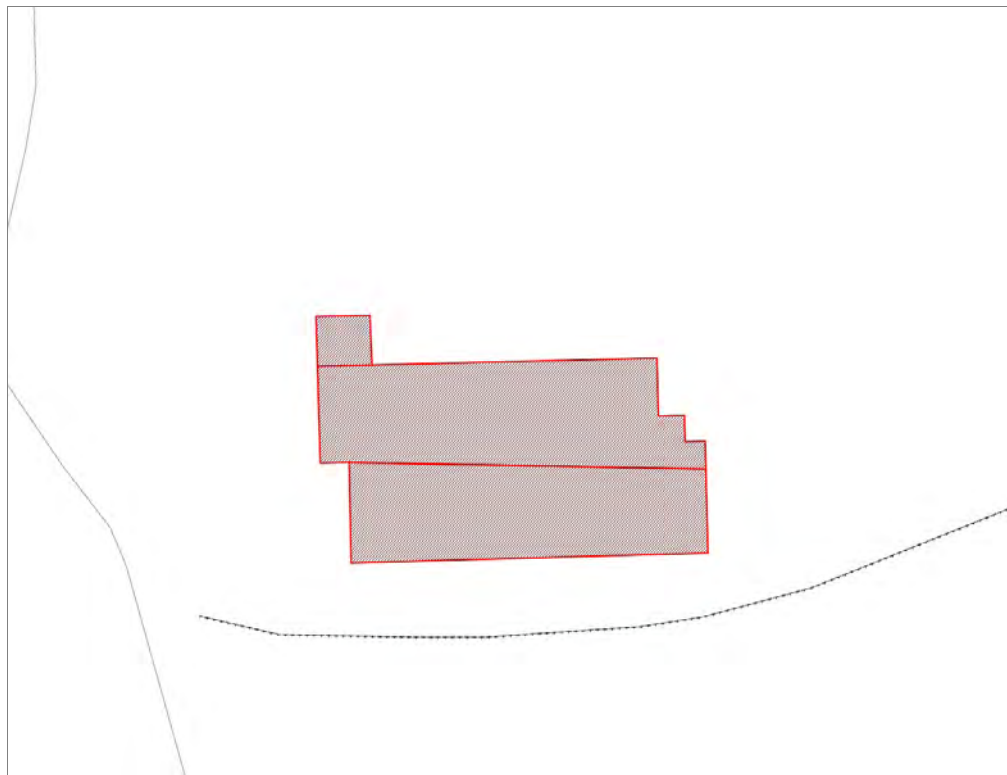
FOTO n° 11181 (edificio 1727)



Edifici associati alla Scheda:

ID 12791





Informazioni sulla Scheda

Informazioni sulla Scheda

- **Data rilevazione** 15/10/2020
- **Località** MAGGIANO
- **Denominazione** Chiesa loc. Bigongliari di Sopra

Informazioni sull'Edificio 12791

- **Usi prevalenti:** di servizio
- **Usi presenti:** non in uso

Edifici di impianto storico

- **Edifici a carattere specialistico:** religiosa chiese e campanili



FOTO n° 12262 (edificio 12791)



FOTO n° 12263 (edificio 12791)



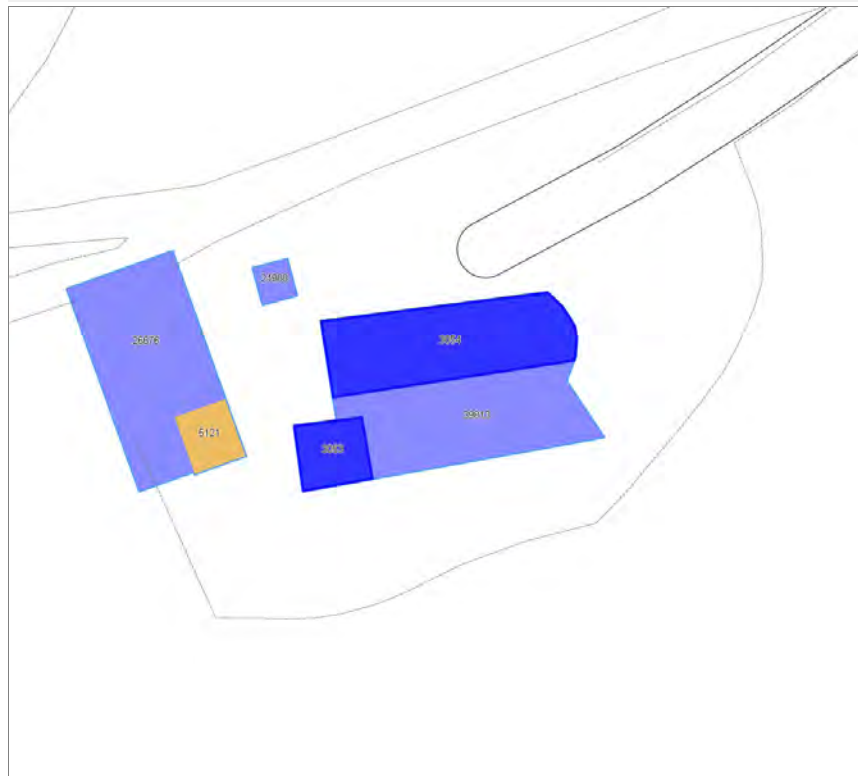
FOTO n° 12268 (edificio 12791)



Report Scheda Edifici sparsi Al Grillo N°3936

Edifici associati alla Scheda:

ID 3053 | ID 3054





Informazioni sulla Scheda

Informazioni sulla Scheda

- **Data rilevazione** 15/10/2020
- **Località** FORMENTALE
- **Denominazione** Al Grillo

Informazioni sull'Edificio 3053

- **Usi prevalenti:** di servizio
- **Usi presenti:** culto

Edifici di impianto storico

- **Edifici a carattere specialistico:** religiosa chiese e campanili

Informazioni sull'Edificio 3054

- **Usi prevalenti:** di servizio
- **Usi presenti:** culto

Edifici di impianto storico

- **Edifici a carattere specialistico:** religiosa chiese e campanili

Rilievi fotografici



FOTO n° 12426 (edificio 3053)



FOTO n° 12432 (edificio 3053)



FOTO n° 12420 (edificio 3054)



FOTO n° 12422 (edificio 3054)



FOTO n° 12424 (edificio 3054)



Edifici associati alla Scheda:
ID 35131



SANROCCO



Informazioni sulla Scheda

Informazioni sulla Scheda

- **Data rilevazione** 15/10/2020
- **Località** GATTAIOLA
- **Denominazione** Chiesa San Rocco

Informazioni sull'Edificio 35131

- **Usi prevalenti:** di servizio
- **Usi presenti:** culto

Manufatti e altri edifici

- **beni storico culturali a corredo degli edifici:**
altro



FOTO n° 16810 (edificio 35131)



FOTO n° 16811 (edificio 35131)



FOTO n° 16813 (edificio 35131)

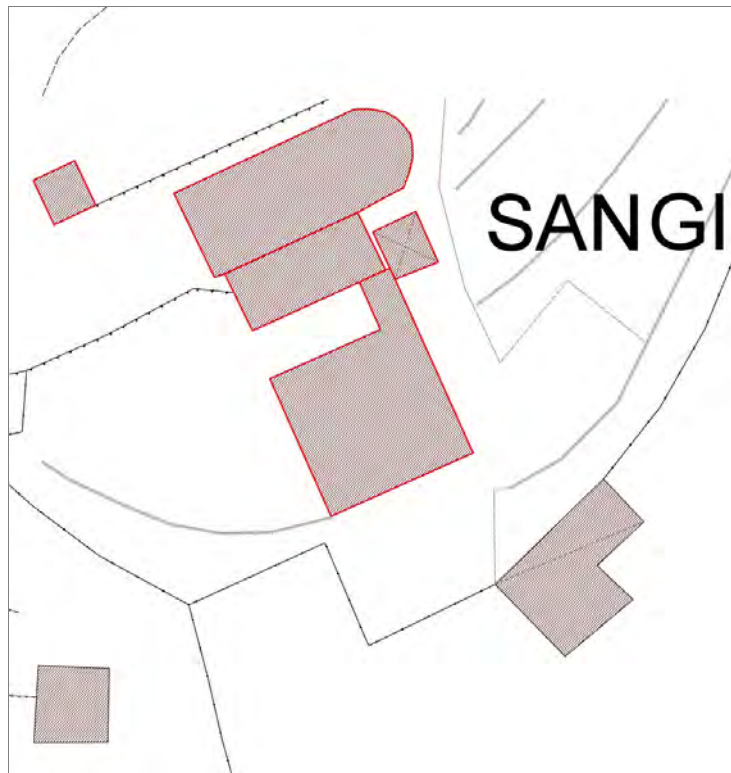


FOTO n° 16814 (edificio 35131)



Edifici associati alla Scheda:
ID 9248





Informazioni sulla Scheda

Informazioni sulla Scheda

- **Data rilevazione** 15/10/2020
- **Località** TRAMONTE
- **Denominazione** San Giorgio

Informazioni sull'Edificio 9248

- **Usi prevalenti:** non in uso
- **Usi presenti:** non in uso

Edifici di impianto storico

- **Edifici di matrice rurale:** casa padronale

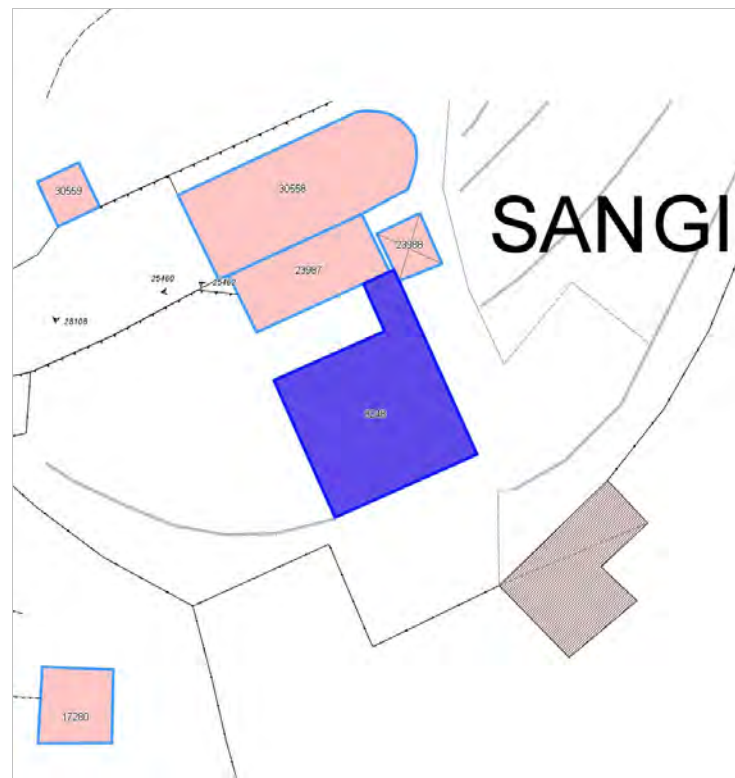


FOTO n° 25455 (edificio 9248)



FOTO n° 25462 (edificio 9248)



Edifici associati alla Scheda:

ID 13983





Informazioni sulla Scheda

Informazioni sulla Scheda

- **Data rilevazione** 15/10/2020
- **Località** SESTO DI SOTTO
- **Denominazione** Casello ferroviario di Sesto di Sotto

Informazioni sull'Edificio 13983

- **Usi prevalenti:** non in uso
- **Usi presenti:** non in uso

Edifici di impianto storico

- **Edifici a carattere specialistico:** civile

Rilievi fotografici



FOTO n° 32035 (edificio 13983)

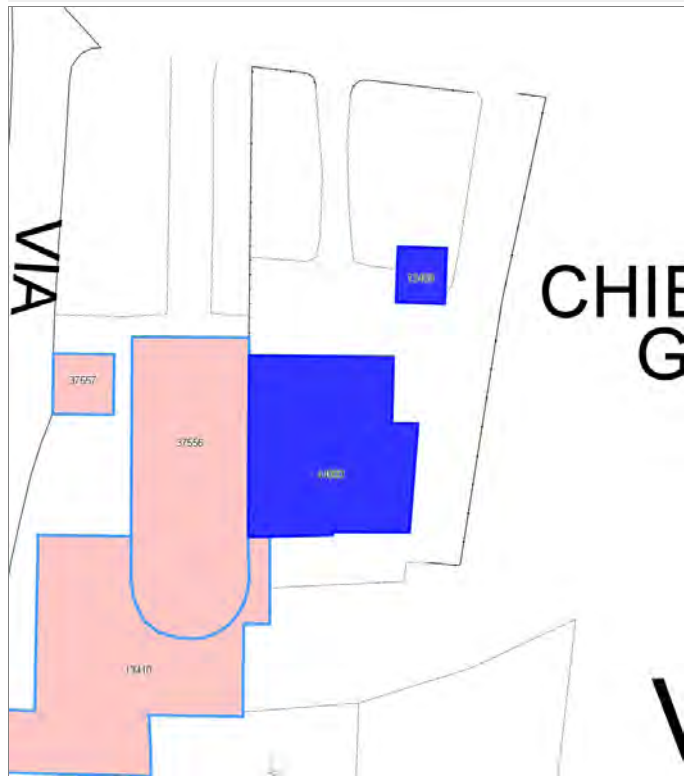


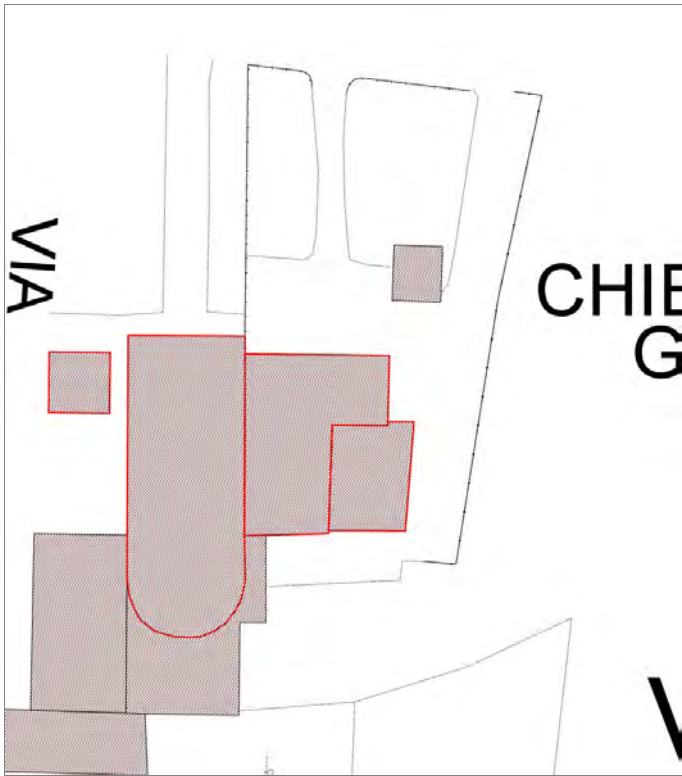
FOTO n° 32036 (edificio 13983)



Edifici associati alla Scheda:

ID 13409 ID 44003





Informazioni sulla Scheda

Informazioni sulla Scheda

- **Data rilevazione** 27/10/2020
- **Località** VICOPELAGO
- **Denominazione** San Giorgio

Informazioni sull'Edificio 13409

- **Usi prevalenti:** accessorio
- **Usi presenti:** accessorio

Manufatti e altri edifici

- **Accessori:** ripostigli, rimessaggi, box

Informazioni sull'Edificio 44003

- **Usi prevalenti:** di servizio
- **Usi presenti:** culto

Edifici di impianto storico

- **Edifici a carattere specialistico:** religiosa conventi, monasteri, canoniche, ecc.

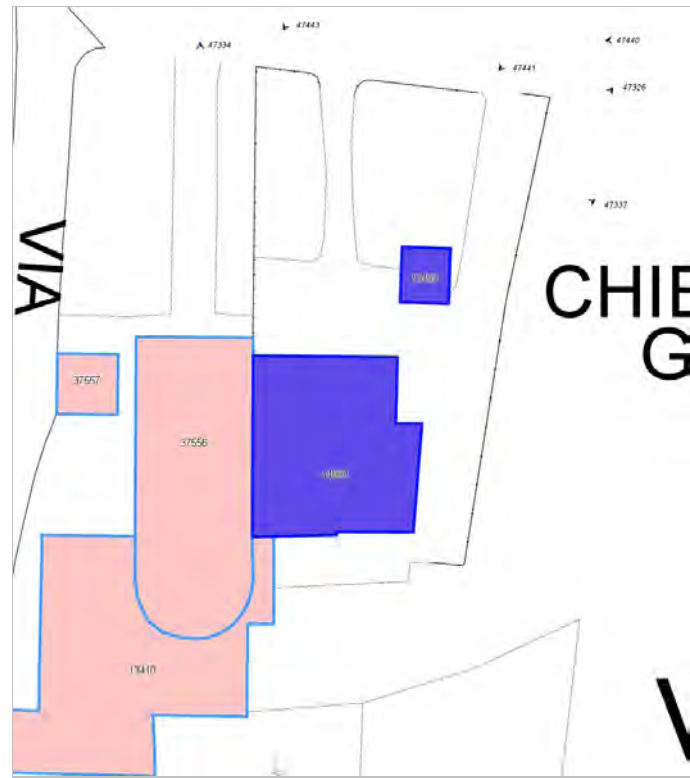


FOTO n° 47337 (edificio 13409)

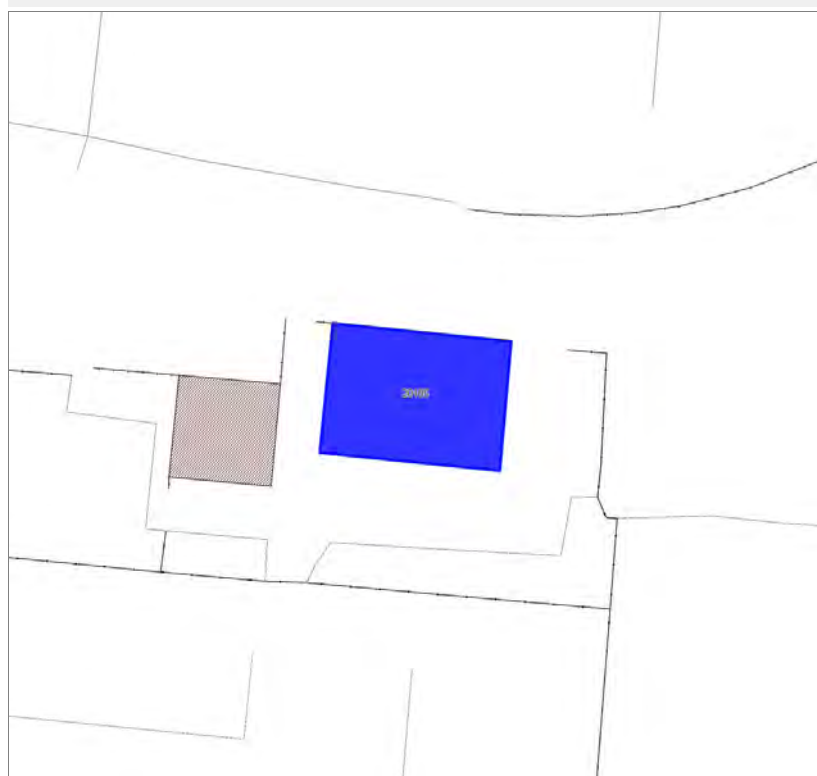


FOTO n° 47336 (edificio 44003)



Edifici associati alla Scheda:

ID 20185





Informazioni sulla Scheda

Informazioni sulla Scheda

- **Data rilevazione** 27/10/2020
- **Località** CASABIANCA
- **Denominazione** Via del Sorbano del Giudice

Informazioni sull'Edificio 20185

- **Usi prevalenti:** di servizio
- **Usi presenti:** ricreativo

Edifici di impianto storico

- **Edifici di matrice rurale:** casa colonica isolata



FOTO n° 49753 (edificio 20185)



FOTO n° 49754 (edificio 20185)



FOTO n° 49755 (edificio 20185)



FOTO n° 57436 (edificio 20185)



Edifici associati alla Scheda:
ID 8667





Informazioni sulla Scheda

Informazioni sulla Scheda

- **Data rilevazione** 27/10/2020
- **Località** POZZUOLO
- **Denominazione** Via di Vicopelago

Informazioni sull'Edificio 8667

- **Usò prevalente:** di servizio
- **Usi presenti:** non classificato

Edifici di impianto storico

- **Edifici a carattere specialistico:** religiosa conventi, monasteri, canoniche, ecc.

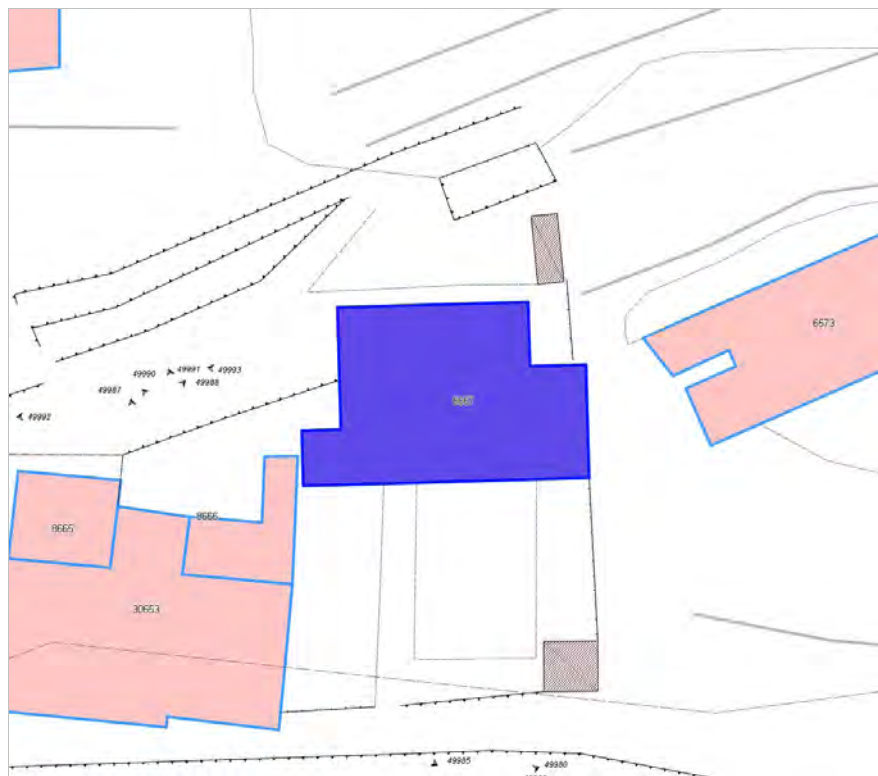


FOTO n° 49992 (edificio 8667)

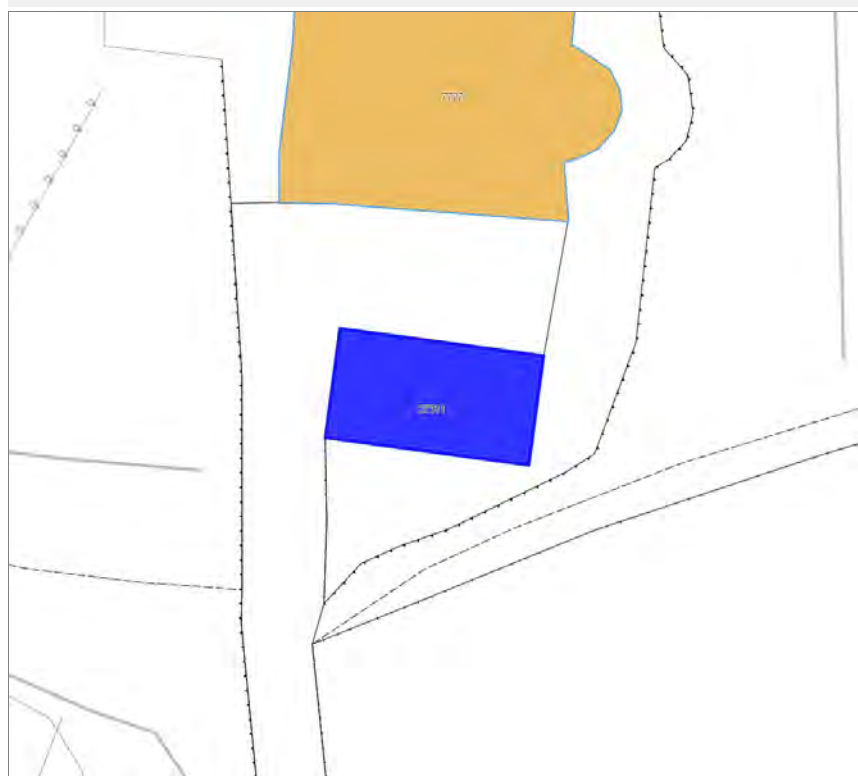


FOTO n° 49993 (edificio 8667)



Edifici associati alla Scheda:

ID 27311





Informazioni sulla Scheda

Informazioni sulla Scheda

- **Data rilevazione** 27/10/2020
- **Località** SAN MICHELE IN ESCHE TO
- **Denominazione** Strada del Cimitero

Informazioni sull'Edificio 27311

- **Usò prevalente:** residenziale
- **Usi presenti:** residenziale permanente
- **Numero alloggi:** 1

Edifici di impianto storico

- **Edifici di matrice rurale:** casa colonica isolata

Rilievi fotografici

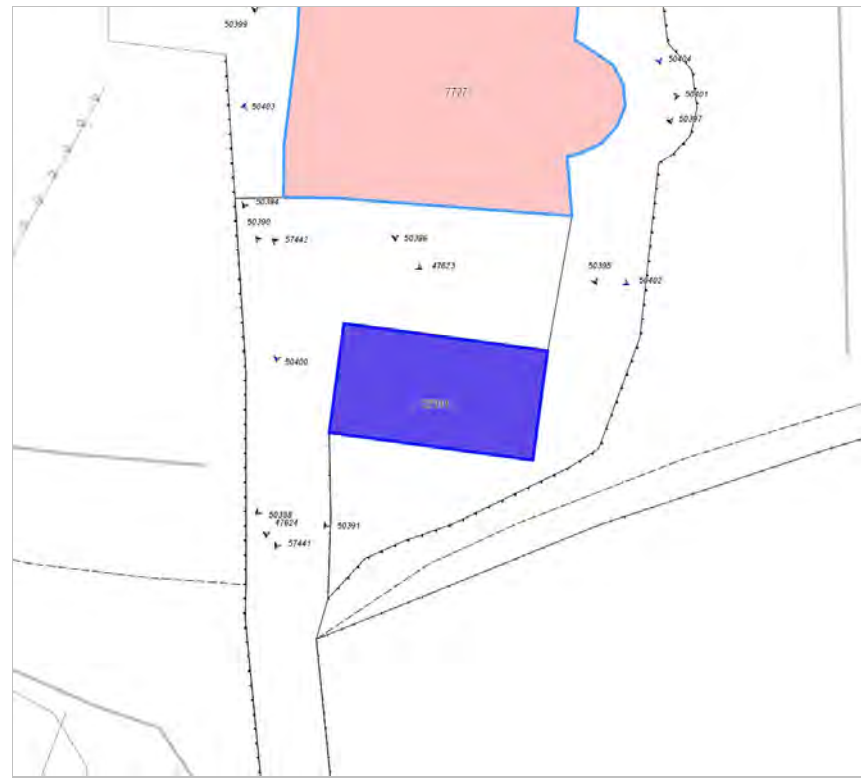


FOTO n° 50388 (edificio 27311)



FOTO n° 50390 (edificio 27311)



FOTO n° 50391 (edificio 27311)



FOTO n° 57441 (edificio 27311)



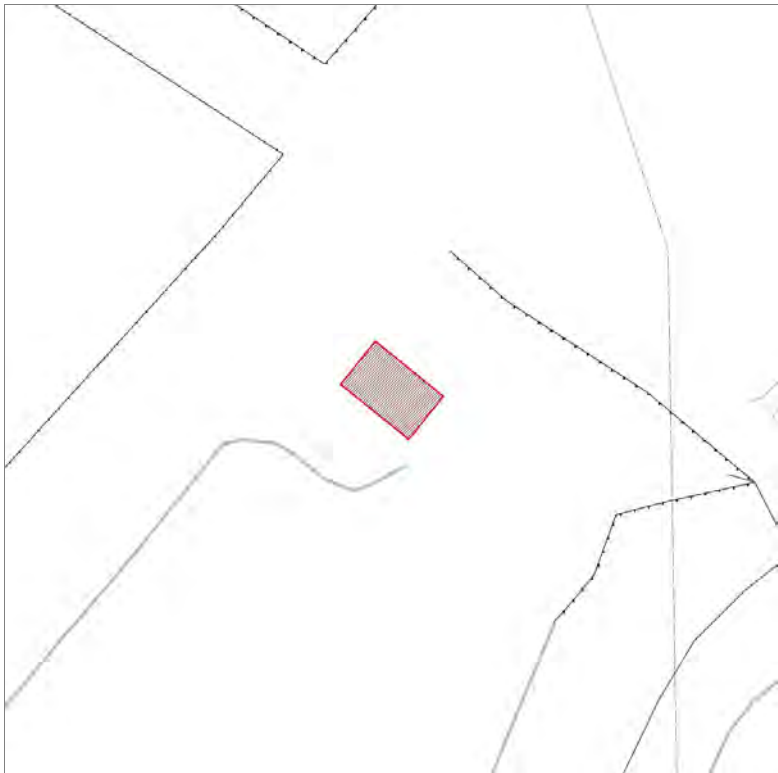
FOTO n° 57442 (edificio 27311)



Edifici associati alla Scheda:

ID 28047





Informazioni sulla Scheda

Informazioni sulla Scheda

- **Data rilevazione** 27/10/2020
- **Località** SAN LORENZO A VACCOLI
- **Denominazione** Via del Guappero

Informazioni sull'Edificio 28047

- **Usò prevalente:** non in uso
- **Usi presenti:** non in uso

Manufatti e altri edifici

- **Accessori:** altro



FOTO n° 52213 (edificio 28047)



FOTO n° 52214 (edificio 28047)



FOTO n° 57443 (edificio 28047)

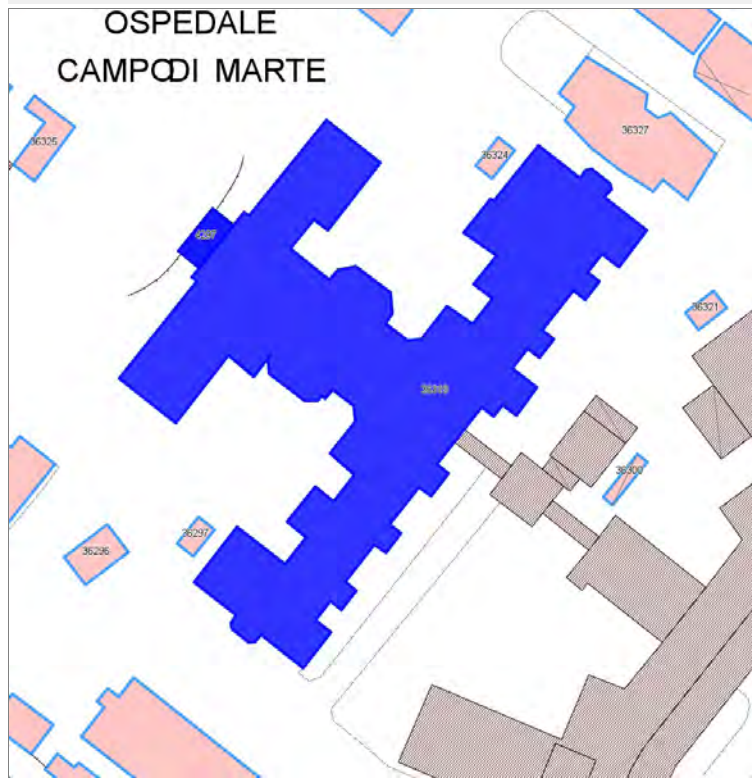


Edifici associati alla Scheda:

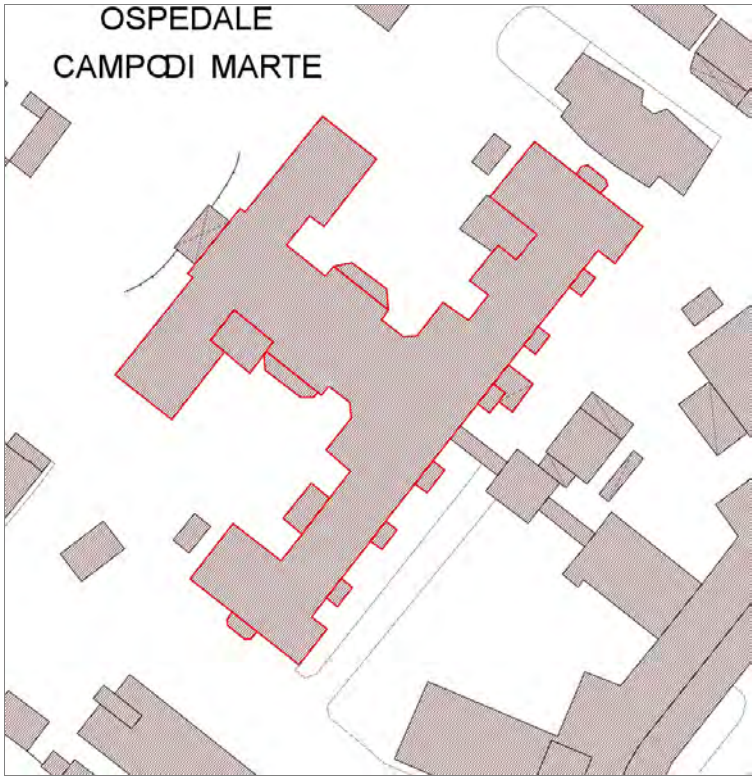
ID 36319

Edificati Minori associati alla Scheda:

ID 4297



OSPEDALE CAMPO DI MARTE



Informazioni sulla Scheda

Informazioni sulla Scheda

- **Data rilevazione** 27/10/2020
- **Località** San Marco
- **Denominazione** Ex Ospedale Campo di Marte

Informazioni sull'Edificio 36319

- **Usi prevalenti:** di servizio
 - **Usi presenti:** ospedaliero
- Edifici di impianto storico**
- **Edifici a carattere specialistico:** civile

Informazioni sull'Edificato Minore 4297

Tipo
tettoia

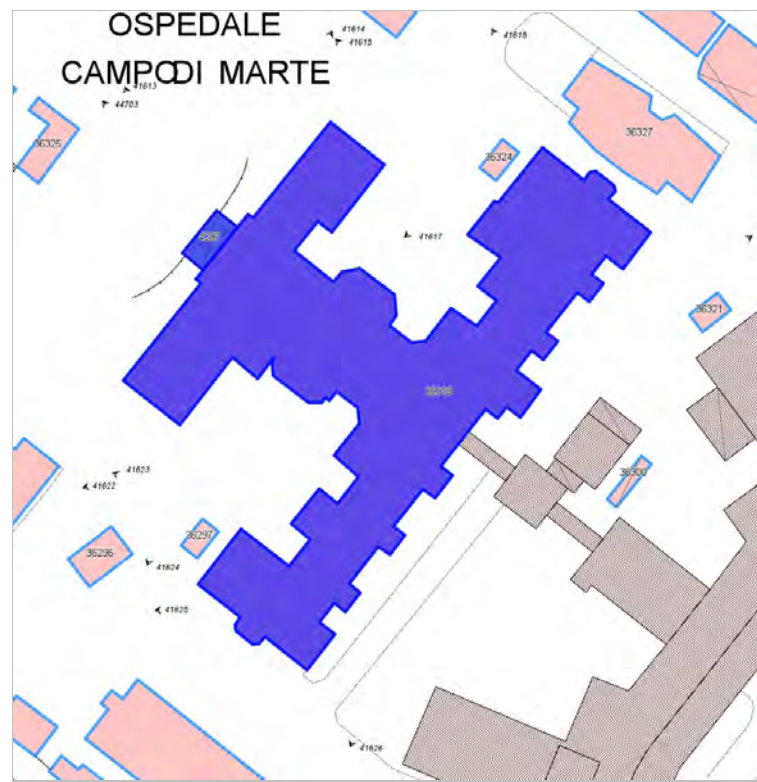


FOTO n° 41613 (edificio 36319)



FOTO n° 41614 (edificio 36319)



FOTO n° 41615 (edificio 36319)



FOTO n° 41616 (edificio 36319)



FOTO n° 41618 (edificio 36319)



FOTO n° 41619 (edificio 36319)



FOTO n° 41620 (edificio 36319)



FOTO n° 41621 (edificio 36319)



FOTO n° 41622 (edificio 36319)



FOTO n° 41624 (edificio 36319)



FOTO n° 41625 (edificio 36319)



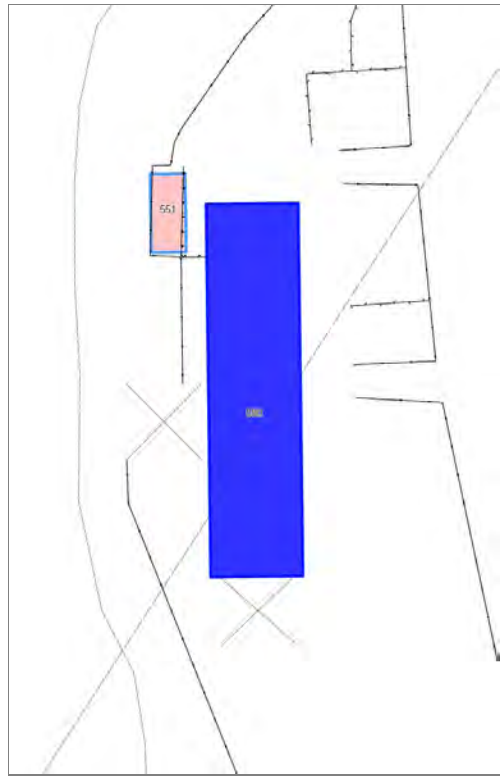
FOTO n° 41626 (edificio 36319)

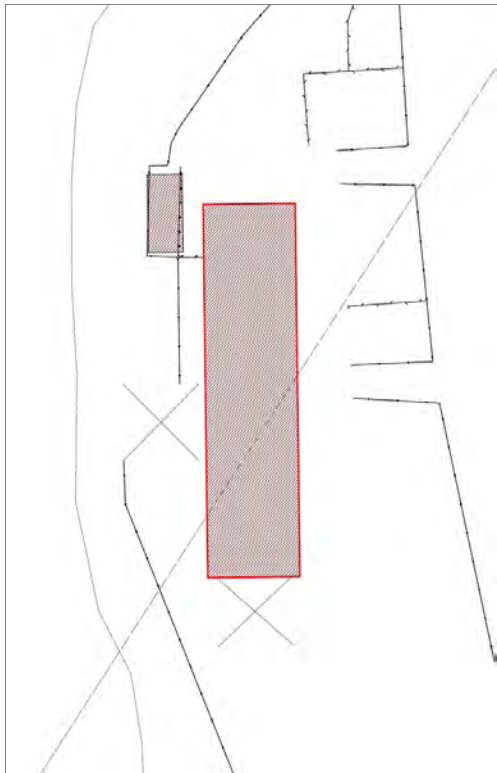


FOTO n° 44703 (edificato minore 4297)



Edifici associati alla Scheda:
ID 550





Informazioni sulla Scheda

Informazioni sulla Scheda

- **Data rilevazione** 27/10/2020
- **Località** S. Cassiano di Moriano
- **Denominazione** SP Variante di Ponte a Moriano

Informazioni sull'Edificio 550

- **Usi prevalenti:** commerciale
- **Usi presenti:** artigianale

Edifici di impianto storico

- **Edifici a carattere specialistico:** civile

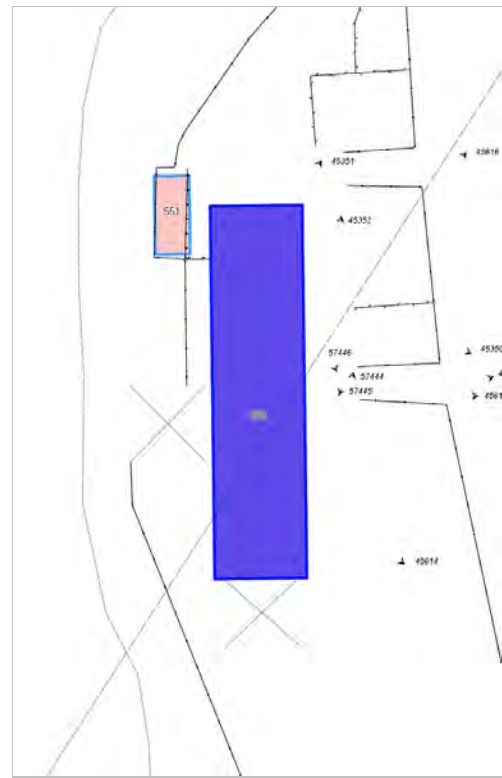


FOTO n° 45349 (edificio 550)



FOTO n° 45350 (edificio 550)



FOTO n° 45351 (edificio 550)



FOTO n° 45352 (edificio 550)



FOTO n° 45614 (edificio 550)



FOTO n° 45615 (edificio 550)




FOTO n° 45616 (edificio 550)



FOTO n° 57444 (edificio 550)



FOTO n° 57445 (edificio 550)



FOTO n° 57446 (edificio 550)

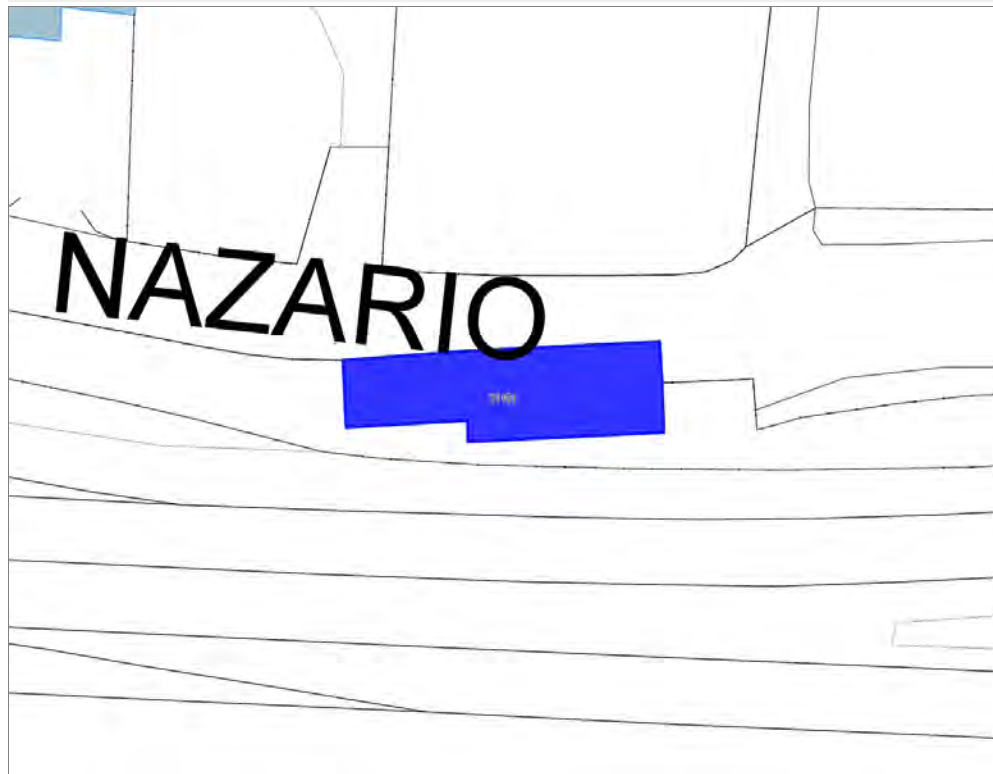


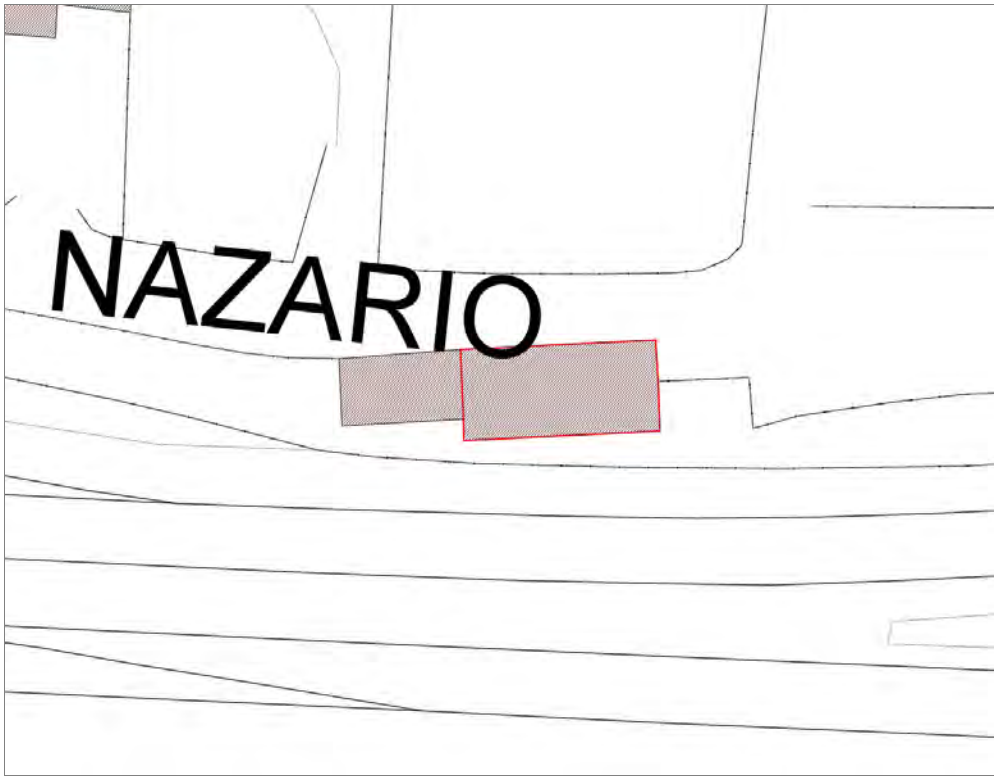
FOTO n° 57447 (edificio 550)



Edifici associati alla Scheda:

ID 31101





Informazioni sulla Scheda

Informazioni sulla Scheda

- **Data rilevazione** 27/10/2020
- **Località** SAN CONCORDIO
- **Denominazione** Ex Casello Ferroviario Via Nazario Sauro

Informazioni sull'Edificio 31101

- **Usi prevalenti:** non in uso
- **Usi presenti:** non in uso

Edifici di impianto storico

- **Edifici a carattere specialistico:** civile

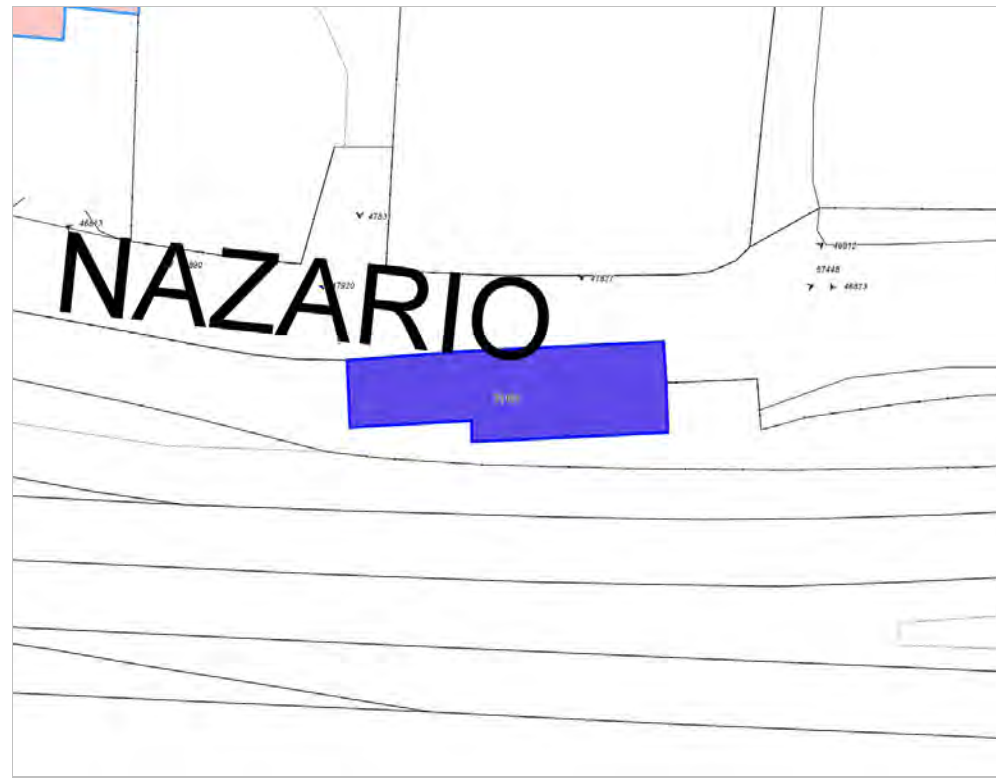


FOTO n° 46812 (edificio 31101)



FOTO n° 46813 (edificio 31101)

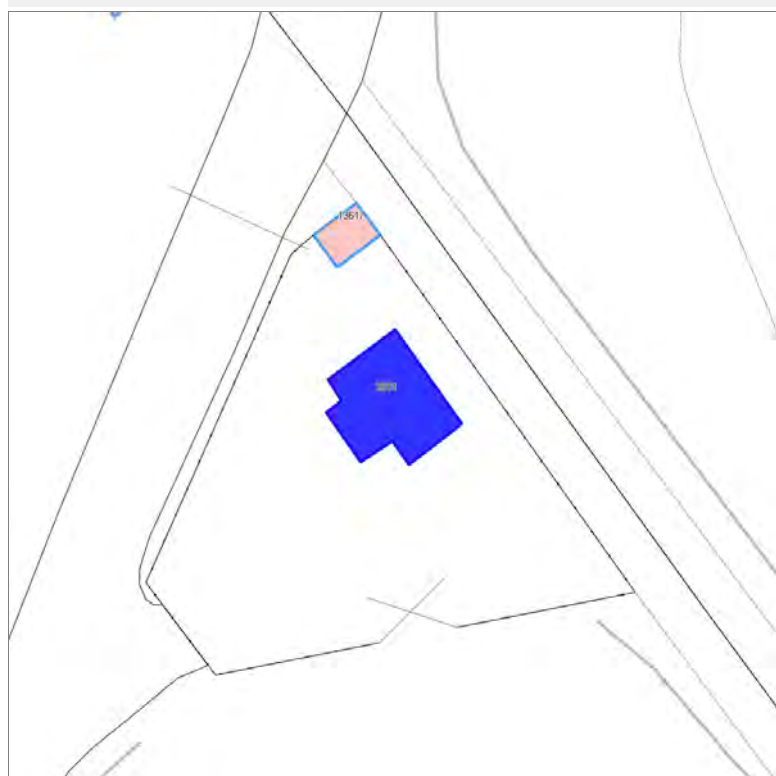


FOTO n° 57448 (edificio 31101)



Edifici associati alla Scheda:

ID 3031





Informazioni sulla Scheda

Informazioni sulla Scheda

- **Data rilevazione** 27/10/2020
- **Località** IL PIAGGIONE
- **Denominazione** Casello Ferroviario

Informazioni sull'Edificio 3031

- **Usi prevalenti:** non in uso
- **Usi presenti:** non in uso

Edifici di impianto storico

- **Edifici a carattere specialistico:** civile

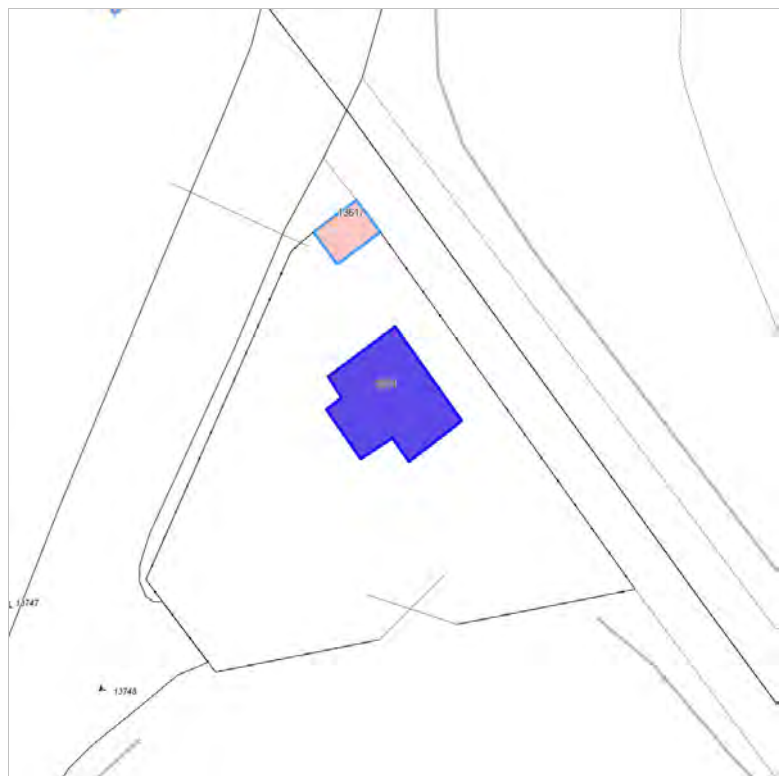


FOTO n° 13746 (edificio 3031)



FOTO n° 13747 (edificio 3031)



FOTO n° 13748 (edificio 3031)



Edifici associati alla Scheda:

ID 964 ID 965





Informazioni sulla Scheda

Informazioni sulla Scheda

- **Data rilevazione** 27/10/2020
- **Località** Monte S. Quirico
- **Denominazione** Az. Agricola Giustiniani

Informazioni sull'Edificio 964

- **Usi prevalenti:** residenziale
- **Usi presenti:** residenziale permanente

Edifici di impianto storico

- **Edifici di matrice rurale:** casa colonica isolata

Informazioni sull'Edificio 965

- **Usi prevalenti:** turistico-ricettivo
- **Usi presenti:** attività produttiva agricola; residenza turistico alberghiera; somministrazione alimenti e bevande

Edifici di impianto storico

- **Edifici di matrice rurale:** casa padronale



FOTO n° 47183 (edificio 964)



FOTO n° 47184 (edificio 964)



FOTO n° 47185 (edificio 964)



FOTO n° 47186 (edificio 964)



FOTO n° 47179 (edificio 965)



FOTO n° 47180 (edificio 965)



FOTO n° 47181 (edificio 965)



FOTO n° 47182 (edificio 965)



Edifici associati alla Scheda:

ID 12271 | ID 28645

Edificati Minori associati alla Scheda:

ID 3757 | ID 3758





Informazioni sulla Scheda

Informazioni sulla Scheda

- **Data rilevazione** 27/10/2020
- **Località** PONTE A MORIANO
- **Denominazione** Casa di guardia di S. Geminiano di moriano

Informazioni sull'Edificio 12271

- **Usi presenti:** accessorio
- **Manufatti e altri edifici**
 - **Accessori:** ripostigli, rimessaggi, box

Informazioni sull'Edificio 28645

- **Usi presenti:** tecnologico
- **Edifici di impianto storico**
 - **Edifici a carattere specialistico:** civile

Informazioni sull'Edificato Minore 3757

Tipo
baracca, manufatto precario

Informazioni sull'Edificato Minore 3758

Tipo
baracca, manufatto precario



FOTO n° 38256 (edificio 12271)



FOTO n° 41013 (edificio 28645)



FOTO n° 41014 (edificio 28645)



FOTO n° 41016 (edificio 28645)



FOTO n° 57450 (edificio 28645)

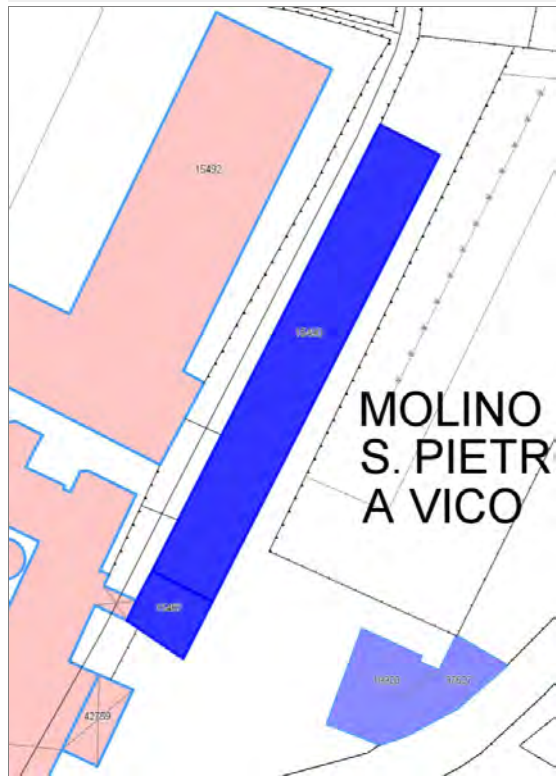


FOTO n° 57451 (edificio 28645)



Edifici associati alla Scheda:

ID 15487 ID 15490





Informazioni sulla Scheda

Informazioni sulla Scheda

- **Data rilevazione** 27/10/2020
- **Località** SAN PIETRO A VICO
- **Denominazione** Molino San Pietro a Vico

Informazioni sull'Edificio 15487

- **Usi prevalenti:** direzionale
- **Usi presenti:** industriale

Edifici di impianto storico

- **Edifici con tipologie edilizie di base:** edifici con preminenza dei caratteri "in linea"

Informazioni sull'Edificio 15490

- **Usi prevalenti:** industriale e artigianale
- **Usi presenti:** industriale

Edifici di impianto storico

- **Edifici a carattere specialistico:** protoindustriale altro

FOTO n° 42084 (edificio 15487)



FOTO n° 42078 (edificio 15490)



FOTO n° 42079 (edificio 15490)



FOTO n° 42086 (edificio 15490)



FOTO n° 42087 (edificio 15490)



FOTO n° 42916 (edificio 15490)



Edifici associati alla Scheda:

ID 39957 ID 39958

Edificati Minori associati alla Scheda:

ID 2173





Informazioni sulla Scheda

Informazioni sulla Scheda

- **Data rilevazione** 27/10/2020
- **Località** CICIANA
- **Denominazione** Osteria Trattoria Ciciana

Informazioni sull'Edificio 39957

- **Usi prevalente:** accessorio
- **Usi presenti:** accessorio

Manufatti e altri edifici

- **Accessori:** ripostigli, rimessaggi, box

Informazioni sull'Edificio 39958

- **Usi prevalente:** commerciale
- **Usi presenti:** somministrazione alimenti e bevande

Manufatti e altri edifici

- **Edifici con caratteri conformi all'edificato tradizionale e/o preesistente:** a carattere non specialistico (di base)

Informazioni sull'Edificato Minore 2173

Tipo
tettoia



FOTO n° 24791 (edificio 39957)



FOTO n° 24782 (edificio 39958)



FOTO n° 24785 (edificio 39958)



FOTO n° 24788 (edificio 39958)



FOTO n° 24789 (edificio 39958)




FOTO n° 24790 (edificio 39958)

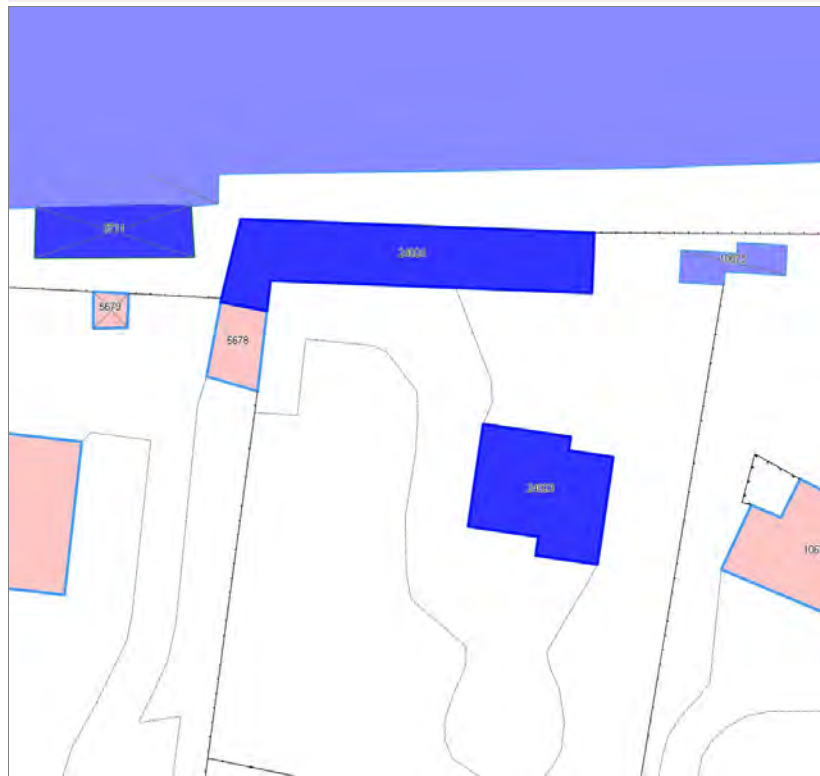


FOTO n° 24795 (edificio 39958)



Edifici associati alla Scheda:

ID 24023 ID 24024





Informazioni sulla Scheda

Informazioni sulla Scheda

- **Data rilevazione** 27/10/2020
- **Località** San Marco
- **Denominazione** Via dell'Acquacalda

Informazioni sull'Edificio 24023

- **Usi prevalente:** residenziale
- **Usi presenti:** residenziale permanente
- **Numero alloggi:** 1

Edifici di impianto storico

- **Edifici con tipologie edilizie non di base:** villini

Informazioni sull'Edificio 24024

- **Usi prevalente:** non rilevabile
- **Usi presenti:** non rilevabile

Manufatti e altri edifici

- **Accessori:** altro



FOTO n° 37583 (edificio 24023)



Report Scheda Edifici sparsi Ex Complesso Cantoni Non rilevabile N°3962

Edificati Minori associati alla Scheda:

ID 3687 | ID 3688 | ID 3689 | ID 3690 | ID 3691 | ID 3692 | ID 3693 | ID 3694 | ID 3695 | ID 3696 | ID 3697 | ID 3698 | ID 3699 | ID 3700 | ID 3701 | ID 3702 | ID 3703 | ID 3704 | ID 3705 | ID 3706 | ID 3707 | ID 3708 | ID 3709 | ID 3710 | ID 3711 | ID 3712 | ID 3713 | ID 3714 | ID 3715





Informazioni sulla Scheda

Informazioni sulla Scheda

- Data rilevazione 27/10/2020
- Non rilevabile: Non Accessibile
- Località San Marco
- Denominazione Ex Complesso Cantoni Non rilevabile

Informazioni sull'Edificato Minore 3687

Informazioni sull'Edificato Minore 3688

Informazioni sull'Edificato Minore 3689

Informazioni sull'Edificato Minore 3690

Informazioni sull'Edificato Minore 3691

Informazioni sull'Edificato Minore 3692

Informazioni sull'Edificato Minore 3693

Informazioni sull'Edificato Minore 3694

Informazioni sull'Edificato Minore 3695

Informazioni sull'Edificato Minore 3696

Informazioni sull'Edificato Minore 3697

Informazioni sull'Edificato Minore 3698

Informazioni sull'Edificato Minore 3699

Informazioni sull'Edificato Minore 3700

Informazioni sull'Edificato Minore 3701

Informazioni sull'Edificato Minore 3702

Informazioni sull'Edificato Minore 3703

Informazioni sull'Edificato Minore 3704

Informazioni sull'Edificato Minore 3705

Informazioni sull'Edificato Minore 3706

Informazioni sull'Edificato Minore 3707

Informazioni sull'Edificato Minore 3708

Informazioni sull'Edificato Minore 3709

Informazioni sull'Edificato Minore 3710

Informazioni sull'Edificato Minore 3711

Informazioni sull'Edificato Minore 3712

Informazioni sull'Edificato Minore 3713

Informazioni sull'Edificato Minore 3714

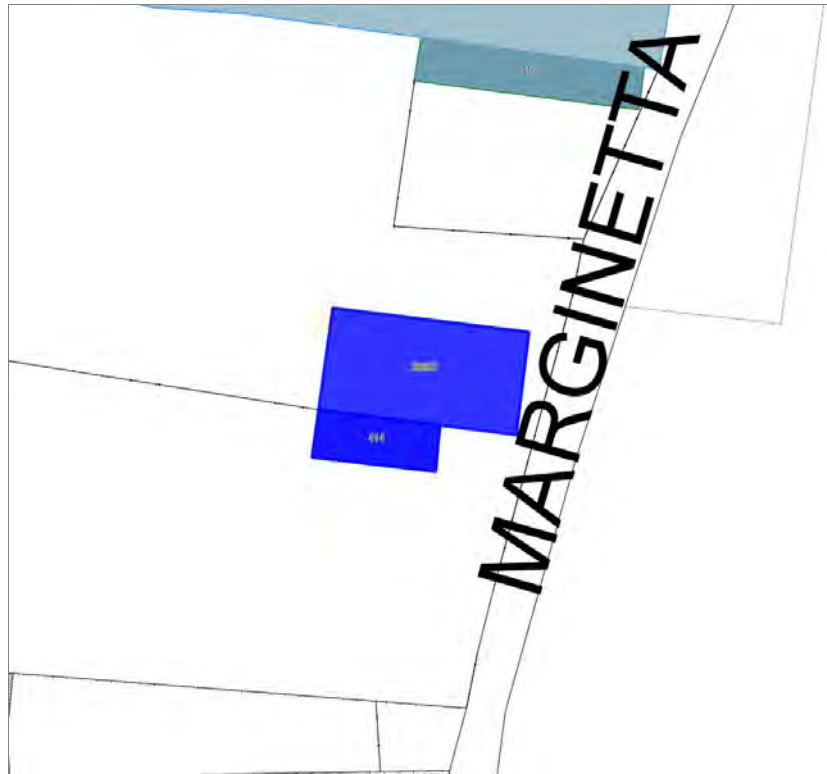
Informazioni sull'Edificato Minore 3715

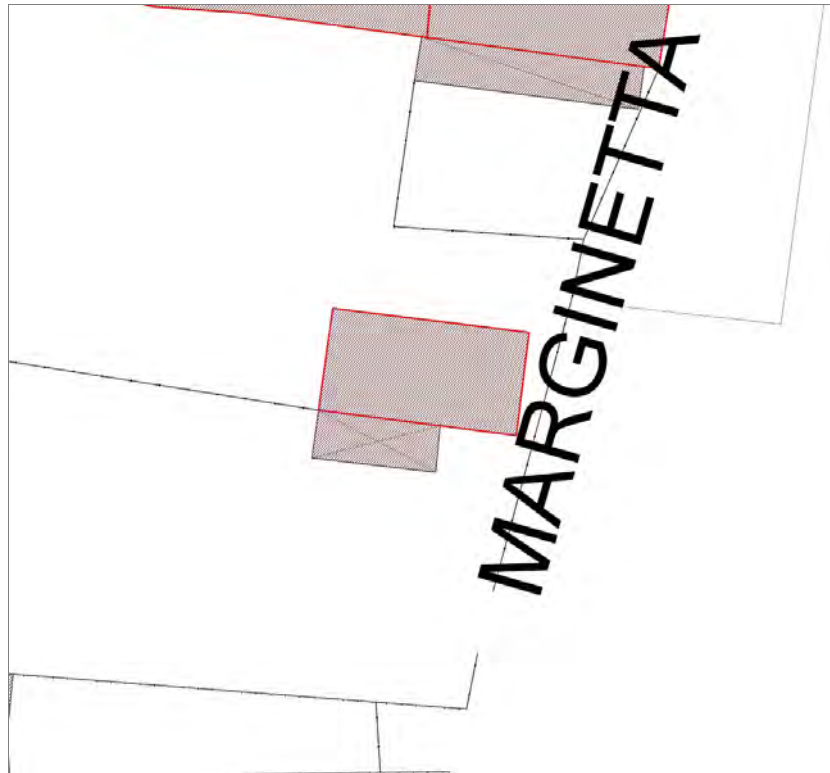
Edifici associati alla Scheda:

ID 28653

Edificati Minori associati alla Scheda:

ID 414





Informazioni sulla Scheda

Informazioni sulla Scheda

- **Data rilevazione** 31/12/2020
- **Località** SALTOCCHIO
- **Denominazione** Villa Rossi

Informazioni sull'Edificio 28653

- **Usi prevalenti:** residenziale
- **Usi presenti:** residenziale permanente

Manufatti e altri edifici

- **Edifici con caratteri conformi all'edificio tradizionale e/o preesistente:** a carattere non specialistico (di base)

Informazioni sull'Edificato Minore 414

Tipo
tettoia

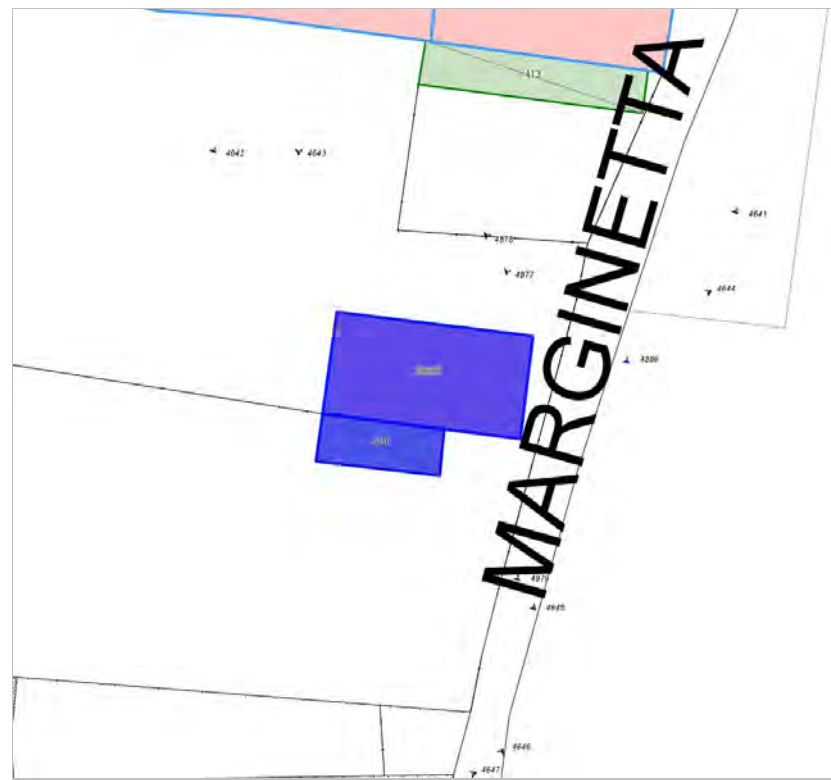


FOTO n° 4644 (edificio 28653)



FOTO n° 4645 (edificio 28653)



FOTO n° 4879 (edificato minore 414)



Edifici associati alla Scheda:

ID 6719

Edificati Minori associati alla Scheda:

ID 3669 | ID 3670





Informazioni sulla Scheda

Informazioni sulla Scheda

- Data rilevazione 02/01/2021
- Località MAGGIANO

Informazioni sull'Edificio 6719

- **Usò prevalente:** residenziale
- **Usi presenti:** residenziale permanente

Edifici di impianto storico

- **Edifici di matrice rurale:** fienili, stalle, manufatti di rimessaggio, ecc.

Informazioni sull'Edificato Minore 3669

Tipo

garage, box auto

Informazioni sull'Edificato Minore 3670

Tipo

tettoia

Rilievi fotografici



FOTO n° 12820 (edificio 6719)



FOTO n° 28648 (edificio 6719)



FOTO n° 40316 (edificio minore 3669)



Edifici associati alla Scheda:
ID 35940





Informazioni sulla Scheda

Informazioni sulla Scheda

- Data rilevazione 21/01/2021
- Località PICCIORANA

Informazioni sull'Edificio 35940

- **Usò prevalente:** residenziale
- **Usi presenti:** residenziale permanente
- **Numero alloggi:** 1
- **Edifici di impianto storico**
 - **Edifici di matrice rurale:** casa colonica isolata



FOTO n° 24452 (edificio 35940)



FOTO n° 24454 (edificio 35940)



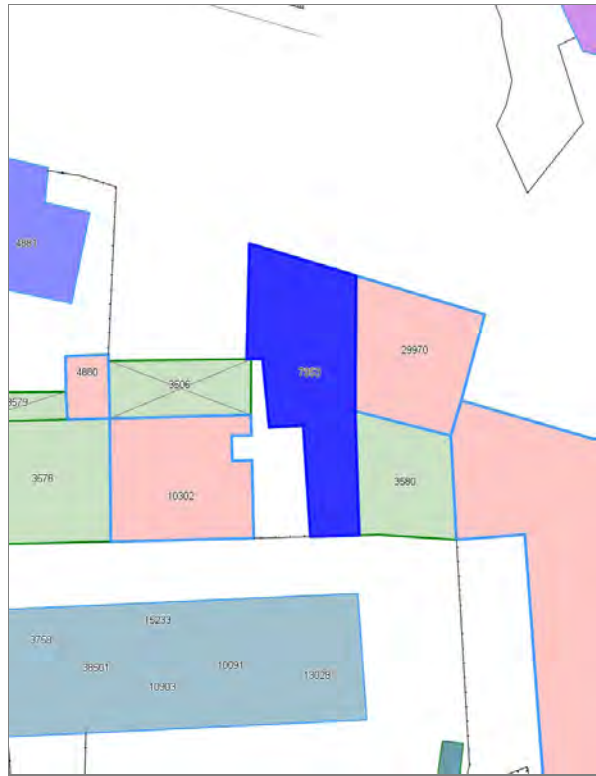
FOTO n° 24456 (edificio 35940)



FOTO n° 24457 (edificio 35940)



Edifici associati alla Scheda:
ID 7953





Informazioni sulla Scheda

Informazioni sulla Scheda

- Data rilevazione 21/01/2021

Informazioni sull'Edificio 7953

- **Usò prevalente:** misto
 - **Usi presenti:** esercizi di vicinato; somministrazione alimenti e bevande; residenziale permanente
 - **Numero alloggi:** 2
- Manufatti e altri edifici**
- **Edifici con caratteri conformi all'edificato tradizionale e/o preesistente:** a carattere non specialistico (di base)

FOTO n° 38800 (edificio 7953)



FOTO n° 39374 (edificio 7953)



FOTO n° 39380 (edificio 7953)



FOTO n° 39381 (edificio 7953)



FOTO n° 39382 (edificio 7953)



FOTO n° 39383 (edificio 7953)



Edifici associati alla Scheda:
ID 4881





Informazioni sulla Scheda

Informazioni sulla Scheda

- Data rilevazione 21/01/2021

Informazioni sull'Edificio 4881

- **Uso prevalente:** misto
- **Usi presenti:** esercizi di vicinato; residenziale permanente
- **Numero alloggi:** 1

Edifici di impianto storico

- **Edifici con tipologie edilizie di base:** edilizia con tipologia incerta ottenuta per trasformazioni di edifici più antichi

Rilievi fotografici



FOTO n° 38803 (edificio 4881)



FOTO n° 38806 (edificio 4881)



FOTO n° 39375 (edificio 4881)



FOTO n° 39376 (edificio 4881)



Edifici associati alla Scheda:

ID 33413 ID 33414

Edificati Minori associati alla Scheda:

ID 3582





Informazioni sulla Scheda

Informazioni sulla Scheda

- Data rilevazione 21/01/2021

Informazioni sull'Edificio 33413

- **Usi prevalente:** residenziale
- **Usi presenti:** residenziale permanente
- **Numero alloggi:** 1
- **Edifici di impianto storico**
 - **Edifici di matrice rurale:** fienili, stalle, manufatti di rimessaggio, ecc.

Informazioni sull'Edificio 33414

- **Usi prevalente:** residenziale
- **Usi presenti:** esercizi di vicinato; residenziale permanente
- **Numero alloggi:** 5
- **Edifici di impianto storico**
 - **Edifici con tipologie edilizie non di base:** villini

Informazioni sull'Edificato Minore 3582

- Tipo
- ingresso, portineria

FOTO n° 39370 (edificio 33413)



FOTO n° 39379 (edificio 33413)



FOTO n° 39429 (edificio 33413)



FOTO n° 38805 (edificio 33414)



FOTO n° 38807 (edificio 33414)



FOTO n° 38808 (edificio 33414)



FOTO n° 39366 (edificio 33414)



FOTO n° 39367 (edificio 33414)



FOTO n° 39368 (edificio 33414)



FOTO n° 39369 (edificio 33414)



FOTO n° 39387 (edificio minore 3582)

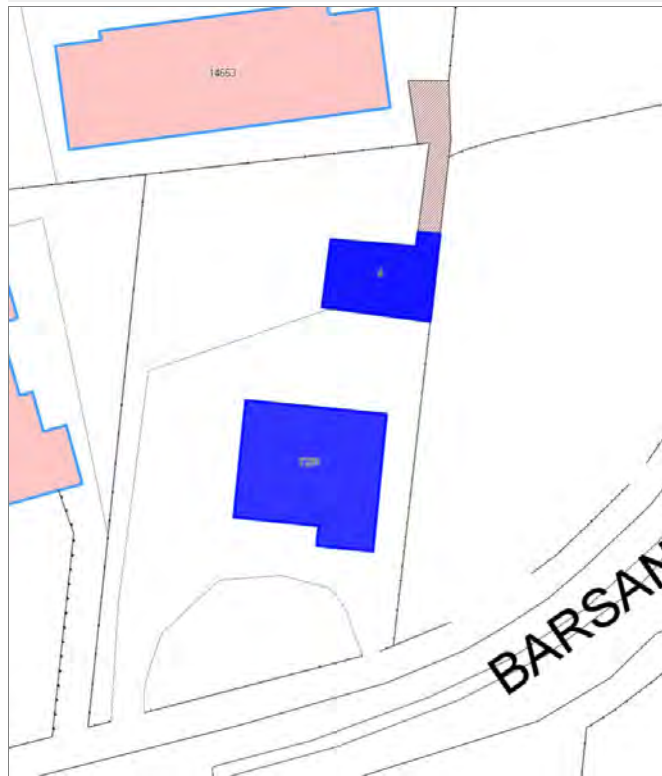


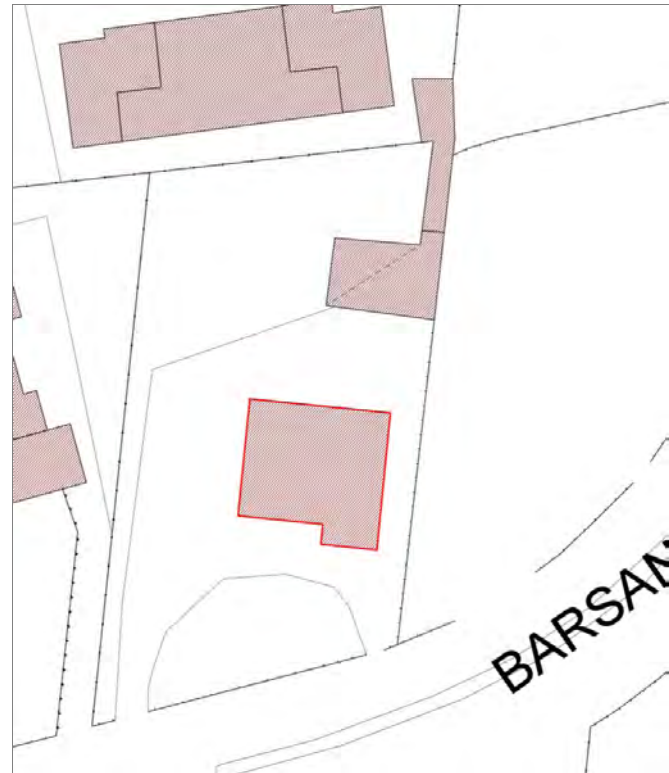
Edifici associati alla Scheda:

ID 7281

Edificati Minori associati alla Scheda:

ID 4





Informazioni sulla Scheda

Informazioni sulla Scheda

- Data rilevazione 26/01/2021

Informazioni sull'Edificio 7281

- | | |
|--|---|
| <ul style="list-style-type: none">▪ Usi prevalente: residenziale▪ Usi presenti: residenziale permanente | <ul style="list-style-type: none">▪ Edifici di impianto storico▪ Edifici con tipologie edilizie non di base: villini |
|--|---|

Informazioni sull'Edificato Minore 4

Tipo
volumi tecnici, scale antincendio e vani scala

Report Scheda Edifici sparsi SS Annunziata N°3971

Edifici associati alla Scheda:

ID 1357 | ID 5850 | ID 15396 | ID 18891 | ID 28273 | ID 28274 | ID 28407 | ID 32274 | ID 40362 | ID 42368 |

Edificati Minori associati alla Scheda:

ID 2276 | ID 2277 |





Informazioni sulla Scheda

Informazioni sulla Scheda

- **Data rilevazione** 11/02/2021
- **Località** Santissima Annunziata
- **Denominazione** SS Annunziata

Informazioni sull'Edificio 1357

- **Uso prevalente:** accessorio
- **Usi presenti:** accessorio

Manufatti e altri edifici

- **Accessori:** ripostigli, rimessaggi, box

Informazioni sull'Edificio 5850

- **Uso prevalente:** residenziale
- **Usi presenti:** residenziale permanente
- **Numero alloggi:** 1

Edifici di impianto storico

- **Edifici con tipologie edilizie di base:** edifici con preminenza dei caratteri "in schiera"

Informazioni sull'Edificio 15396

- **Uso prevalente:** accessorio
- **Usi presenti:** accessorio

Edifici di impianto storico

- **Edifici di matrice rurale:** fienili, stalle, manufatti di rimessaggio, ecc.

Informazioni sull'Edificio 18891

- **Uso prevalente:** accessorio
- **Usi presenti:** accessorio

Manufatti e altri edifici

- **Accessori:** ripostigli, rimessaggi, box

Informazioni sull'Edificio 28273

- **Uso prevalente:** accessorio
- **Usi presenti:** accessorio

Edifici di impianto storico

- **Edifici di matrice rurale:** fienili, stalle, manufatti di rimessaggio, ecc.

Informazioni sull'Edificio 28274

- **Uso prevalente:** residenziale
- **Usi presenti:** residenziale permanente
- **Numero alloggi:** 1

Edifici di impianto storico

- **Edifici con tipologie edilizie di base:** edifici con preminenza dei caratteri "in schiera"

Informazioni sull'Edificio 28407

- **Uso prevalente:** residenziale
- **Usi presenti:** residenziale permanente
- **Numero alloggi:** 1

Edifici di impianto storico

- **Edifici di matrice rurale:** fienili, stalle, manufatti di rimessaggio, ecc.

Informazioni sull'Edificio 32274

- **Uso prevalente:** residenziale
- **Usi presenti:** residenziale permanente
- **Numero alloggi:** 1

Edifici di impianto storico

- **Edifici con tipologie edilizie di base:** edifici con preminenza dei caratteri "in schiera"

Informazioni sull'Edificio 40362

- **Uso prevalente:** accessorio
- **Usi presenti:** accessorio

Manufatti e altri edifici

- **Accessori:** ripostigli, rimessaggi, box

Informazioni sull'Edificio 42368

- **Uso prevalente:** accessorio
- **Usi presenti:** accessorio

Manufatti e altri edifici

- **Accessori:** garage

Informazioni sull'Edificato Minore 2276

Tipo
tettoia

Informazioni sull'Edificato Minore 2277

Tipo
baracca, manufatto precario

FOTO n° 26063 (edificio 5850)



FOTO n° 26071 (edificio 5850)



FOTO n° 26091 (edificio 5850)



FOTO n° 57559 (edificio 5850)



FOTO n° 57560 (edificio 5850)



FOTO n° 26080 (edificio 15396)



FOTO n° 26078 (edificio 18891)



FOTO n° 26085 (edificio 28273)



FOTO n° 26055 (edificio 28274)



FOTO n° 26056 (edificio 28274)



FOTO n° 26086 (edificio 28274)



FOTO n° 26093 (edificio 28407)



FOTO n° 26061 (edificio 32274)



FOTO n° 26090 (edificio 32274)



FOTO n° 26082 (edificio 40362)



FOTO n° 26059 (edificio 42368)



FOTO n° 26088 (edificio 42368)



FOTO n° 26084 (edificio minore 2276)



FOTO n° 26094 (edificio minore 2277)



Edifici associati alla Scheda:

ID 2963 | ID 16214 | ID 34972 | ID 34973





Informazioni sulla Scheda

Informazioni sulla Scheda

- **Data rilevazione** 11/02/2021
- **Località** Santissima Annunziata
- **Denominazione** SS Annunziata

Informazioni sull'Edificio 2963

- **Uso prevalente:** non rilevabile

Edifici di impianto storico

- **Edifici di matrice rurale:** fienili, stalle, manufatti di rimessaggio, ecc.

Informazioni sull'Edificio 16214

- **Uso prevalente:** residenziale
- **Usi presenti:** residenziale permanente
- **Numero alloggi:** 1

Edifici di impianto storico

- **Edifici con tipologie edilizie di base:** edifici con preminenza dei caratteri "in linea"

Informazioni sull'Edificio 34972

- **Uso prevalente:** non rilevabile

Informazioni sull'Edificio 34973

- **Uso prevalente:** residenziale
- **Usi presenti:** residenziale permanente
- **Numero alloggi:** 1

Edifici di impianto storico

- **Edifici con tipologie edilizie di base:** edifici con preminenza dei caratteri "in schiera"

FOTO n° 26101 (edificio 2963)




FOTO n° 26105 (edificio 2963)



FOTO n° 26107 (edificio 2963)




FOTO n° 26096 (edificio 16214)



FOTO n° 26099 (edificio 16214)



FOTO n° 26095 (edificio 34973)



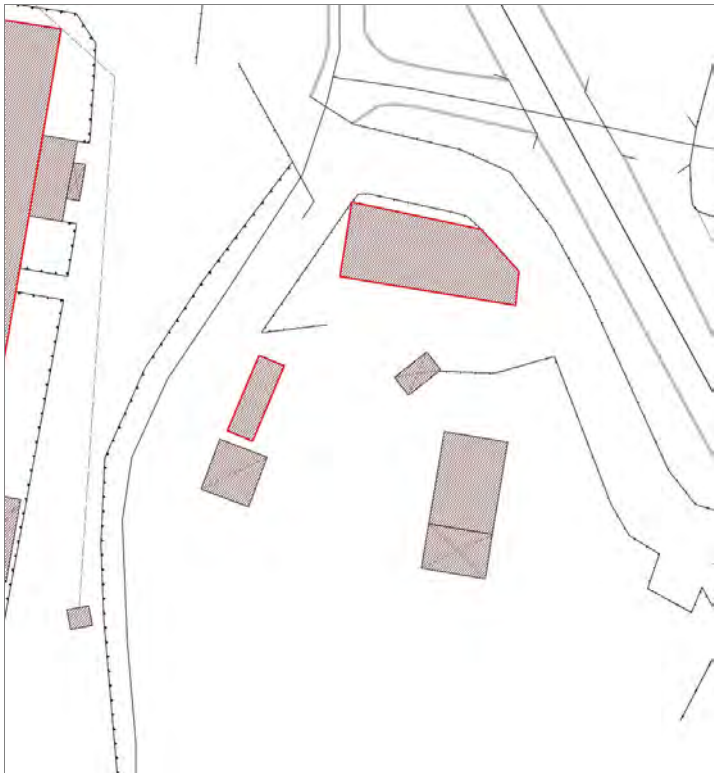
Edifici associati alla Scheda:

ID 9281 | ID 30977

Edificati Minori associati alla Scheda:

ID 450 | ID 451 | ID 452





Informazioni sulla Scheda

Informazioni sulla Scheda

- **Data rilevazione** 11/02/2021
- **Località** PONTE A MORIANO
- **Denominazione** Via della Grotta

Informazioni sull'Edificio 9281

- **Usi prevalente:** residenziale
- **Usi presenti:** residenziale permanente

Edifici di impianto storico

- **Edifici di matrice rurale:** casa colonica isolata

Informazioni sull'Edificio 30977

- **Usi prevalente:** accessorio
- **Usi presenti:** accessorio

Manufatti e altri edifici

- **Accessori:** ripostigli, rimessaggi, box

Informazioni sull'Edificato Minore 450

Tipo
tettoia

Informazioni sull'Edificato Minore 451

Tipo
baracca, manufatto precario

Informazioni sull'Edificato Minore 452

Tipo
baracca, manufatto precario

FOTO n° 5094 (edificio 9281)



FOTO n° 5096 (edificio 9281)



FOTO n° 5097 (edificio 9281)



FOTO n° 5098 (edificio 9281)



FOTO n° 5099 (edificio 9281)



FOTO n° 5100 (edificio 30977)



FOTO n° 5462 (edificato minore 450)



FOTO n° 5464 (edificato minore 451)



FOTO n° 5467 (edificato minore 452)



Edifici associati alla Scheda:

ID 33931 | ID 33932 | ID 33933





Informazioni sulla Scheda

Informazioni sulla Scheda

- **Data rilevazione** 11/02/2021
- **Località** ALLA CAIETTA
- **Denominazione** Via del Tempagnano

Informazioni sull'Edificio 33931

- **Usò prevalente:** accessorio
- **Usi presenti:** accessorio

Manufatti e altri edifici

- **Accessori:** ripostigli, rimessaggi, box

Informazioni sull'Edificio 33932

- **Usò prevalente:** accessorio
- **Usi presenti:** accessorio

Manufatti e altri edifici

- **Accessori:** ripostigli, rimessaggi, box

Informazioni sull'Edificio 33933

- **Usò prevalente:** residenziale
- **Usi presenti:** residenziale permanente
- **Numero alloggi:** 1

Edifici di impianto storico

- **Edifici di matrice rurale:** casa colonica isolata



FOTO n° 22897 (edificio 33931)



FOTO n° 22898 (edificio 33931)



FOTO n° 22900 (edificio 33932)



FOTO n° 22901 (edificio 33932)



FOTO n° 22903 (edificio 33932)



FOTO n° 22895 (edificio 33933)



FOTO n° 22896 (edificio 33933)



FOTO n° 22899 (edificio 33933)



FOTO n° 22902 (edificio 33933)



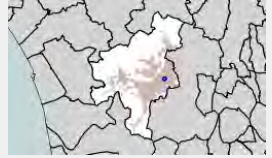
Report Scheda Edifici sparsi Viale Corsica N°3975

Edifici associati alla Scheda:

ID 4339 | ID 4692 | ID 12753 | ID 13851 | ID 15596 | ID 17675 | ID 21432 | ID 23297 | ID 32487 | ID 33051 | ID 34008 | ID 34085 | ID 36038 | ID 36162 | ID 36489 | ID 41009

Edificati Minori associati alla Scheda:

ID 2810 | ID 2811 | ID 2812 | ID 2813 | ID 2814 | ID 2815 | ID 2816 | ID 2817





Informazioni sulla Scheda

Informazioni sulla Scheda

- **Data rilevazione** 11/02/2021
- **Località** San Vito
- **Denominazione** Viale Corsica

Informazioni sull'Edificio 4339

- **Usi prevalente:** accessorio
- **Usi presenti:** accessorio

Manufatti e altri edifici

- **Accessori:** garage

Informazioni sull'Edificio 4692

- **Usi prevalente:** accessorio
- **Usi presenti:** accessorio

Manufatti e altri edifici

- **Accessori:** garage

Informazioni sull'Edificio 12753

- **Usi prevalente:** accessorio
- **Usi presenti:** accessorio

Manufatti e altri edifici

- **Accessori:** garage

Informazioni sull'Edificio 13851

- **Usi prevalente:** accessorio
- **Usi presenti:** accessorio

Manufatti e altri edifici

- **Accessori:** garage

Informazioni sull'Edificio 15596

- **Usi prevalente:** accessorio
- **Usi presenti:** accessorio

Manufatti e altri edifici

- **Accessori:** garage

Informazioni sull'Edificio 17675

- **Usi prevalente:** accessorio
- **Usi presenti:** accessorio

Manufatti e altri edifici

- **Accessori:** garage

Informazioni sull'Edificio 21432

- **Usi prevalente:** accessorio
- **Usi presenti:** accessorio

Manufatti e altri edifici

- **Accessori:** garage

Informazioni sull'Edificio 23297

- **Uso prevalente:** accessorio
- **Usi presenti:** accessorio

- Manufatti e altri edifici**
- **Accessori:** garage

Informazioni sull'Edificio 32487

- **Uso prevalente:** residenziale
- **Usi presenti:** residenziale permanente
- **Numero alloggi:** 16

- Edifici di impianto storico**
- **Edifici con tipologie edilizie di base:** edifici in linea

Informazioni sull'Edificio 33051

- **Uso prevalente:** accessorio
- **Usi presenti:** accessorio

- Manufatti e altri edifici**
- **Accessori:** garage

Informazioni sull'Edificio 34008

- **Uso prevalente:** accessorio
- **Usi presenti:** accessorio

- Manufatti e altri edifici**
- **Accessori:** garage

Informazioni sull'Edificio 34085

- **Uso prevalente:** accessorio
- **Usi presenti:** accessorio

- Manufatti e altri edifici**
- **Accessori:** garage

Informazioni sull'Edificio 36038

- **Uso prevalente:** residenziale
- **Usi presenti:** residenziale permanente
- **Numero alloggi:** 16

- Edifici di impianto storico**
- **Edifici con tipologie edilizie di base:** edifici in linea

Informazioni sull'Edificio 36162

- **Uso prevalente:** residenziale
- **Usi presenti:** residenziale permanente
- **Numero alloggi:** 4

- Edifici di impianto storico**
- **Edifici con tipologie edilizie di base:** edifici con preminenza dei caratteri "in schiera"

Informazioni sull'Edificio 36489

- **Uso prevalente:** accessorio
- **Usi presenti:** accessorio

- Manufatti e altri edifici**
- **Accessori:** garage

Informazioni sull'Edificio 41009

- **Uso prevalente:** accessorio
- **Usi presenti:** accessorio

- Manufatti e altri edifici**
- **Accessori:** garage

Informazioni sull'Edificato Minore 2810

Tipo
garage, box auto

Informazioni sull'Edificato Minore 2811

Tipo
garage, box auto

Informazioni sull'Edificato Minore 2812

Tipo
garage, box auto

Informazioni sull'Edificato Minore 2813

Tipo
garage, box auto

Informazioni sull'Edificato Minore 2814

Tipo
garage, box auto

Informazioni sull'Edificato Minore 2815

Tipo
garage, box auto

Informazioni sull'Edificato Minore 2816

Tipo
garage, box auto

Informazioni sull'Edificato Minore 2817

Tipo
garage, box auto

Rilievi fotografici



FOTO n° 23429 (edificio 32487)



FOTO n° 23435 (edificio 32487)



FOTO n° 23443 (edificio 32487)



FOTO n° 23447 (edificio 32487)



FOTO n° 23419 (edificio 36038)



FOTO n° 23423 (edificio 36038)



FOTO n° 23427 (edificio 36038)



FOTO n° 23434 (edificio 36038)



FOTO n° 23416 (edificio 36162)



FOTO n° 23417 (edificio 36162)



FOTO n° 23422 (edificio 36162)



Report Scheda Edifici sparsi Viale Corsica N°3976

Edifici associati alla Scheda:

ID 398 ID 697 ID 2396 ID 3731 ID 3857 ID 5619 ID 6437 ID 6517 ID 7113 ID 11228 ID 11944 ID 13283 ID 14124 ID 14735 ID 15204 ID 15587 ID 16205 ID 16818 ID 17856 ID 18724 ID 20591 ID 25937 ID 26684 ID 27069 ID 27242 ID 28328 ID 29757 ID 31067 ID 35672 ID 35935 ID 36642 ID 36710 ID 37323 ID 39220 ID 39336 ID 39372 ID 40728

Edificati Minori associati alla Scheda:

ID 2818 ID 2819 ID 2820 ID 2821 ID 2822 ID 2823 ID 2824 ID 2825 ID 2826 ID 2827 ID 2828 ID 2829





Informazioni sulla Scheda

Informazioni sulla Scheda

- **Data rilevazione** 11/02/2021
- **Località** San Vito
- **Denominazione** Viale Corsica

Informazioni sull'Edificio 398

- **Usi prevalente:** residenziale
- **Usi presenti:** residenziale permanente
- **Numero alloggi:** 10

Edifici di impianto storico

- **Edifici con tipologie edilizie di base:** edifici in linea

Informazioni sull'Edificio 697

- **Usi prevalente:** accessorio
- **Usi presenti:** accessorio

Manufatti e altri edifici

- **Accessori:** ripostigli, rimessaggi, box

Informazioni sull'Edificio 2396

- **Usi prevalente:** accessorio
- **Usi presenti:** accessorio

Manufatti e altri edifici

- **Accessori:** ripostigli, rimessaggi, box

Informazioni sull'Edificio 3731

- **Usi prevalente:** residenziale
- **Usi presenti:** residenziale permanente
- **Numero alloggi:** 4

Edifici di impianto storico

- **Edifici con tipologie edilizie di base:** edifici con preminenza dei caratteri "in schiera"

Informazioni sull'Edificio 3857

- **Usi prevalente:** residenziale
- **Usi presenti:** residenziale permanente
- **Numero alloggi:** 4

Edifici di impianto storico

- **Edifici con tipologie edilizie di base:** edifici con preminenza dei caratteri "in schiera"

Informazioni sull'Edificio 5619

- **Usi prevalente:** accessorio
- **Usi presenti:** accessorio

Manufatti e altri edifici

- **Accessori:** ripostigli, rimessaggi, box

Informazioni sull'Edificio 6437

- **Usi prevalente:** accessorio

Manufatti e altri edifici

■ **Usi presenti:** accessorio

■ **Accessori:** ripostigli, rimessaggi, box

Informazioni sull'Edificio 6517

■ **Uso prevalente:** accessorio
■ **Usi presenti:** accessorio

Manufatti e altri edifici

■ **Accessori:** ripostigli, rimessaggi, box

Informazioni sull'Edificio 7113

■ **Uso prevalente:** accessorio
■ **Usi presenti:** accessorio

Manufatti e altri edifici

■ **Accessori:** ripostigli, rimessaggi, box

Informazioni sull'Edificio 11228

■ **Uso prevalente:** accessorio
■ **Usi presenti:** accessorio

Manufatti e altri edifici

■ **Accessori:** ripostigli, rimessaggi, box

Informazioni sull'Edificio 11944

■ **Uso prevalente:** accessorio
■ **Usi presenti:** accessorio

Manufatti e altri edifici

■ **Accessori:** ripostigli, rimessaggi, box

Informazioni sull'Edificio 13283

■ **Uso prevalente:** accessorio
■ **Usi presenti:** accessorio

Manufatti e altri edifici

■ **Accessori:** ripostigli, rimessaggi, box

Informazioni sull'Edificio 14124

■ **Uso prevalente:** accessorio
■ **Usi presenti:** accessorio

Manufatti e altri edifici

■ **Accessori:** ripostigli, rimessaggi, box

Informazioni sull'Edificio 14735

■ **Uso prevalente:** accessorio
■ **Usi presenti:** accessorio

Manufatti e altri edifici

■ **Accessori:** ripostigli, rimessaggi, box

Informazioni sull'Edificio 15204

■ **Uso prevalente:** accessorio
■ **Usi presenti:** accessorio

Manufatti e altri edifici

■ **Accessori:** ripostigli, rimessaggi, box

Informazioni sull'Edificio 15587

■ **Uso prevalente:** accessorio
■ **Usi presenti:** accessorio

Manufatti e altri edifici

■ **Accessori:** ripostigli, rimessaggi, box

Informazioni sull'Edificio 16205

■ **Uso prevalente:** accessorio
■ **Usi presenti:** accessorio

Manufatti e altri edifici

■ **Accessori:** ripostigli, rimessaggi, box

Informazioni sull'Edificio 16818

■ **Uso prevalente:** residenziale
■ **Usi presenti:** residenziale permanente
■ **Numero alloggi:** 4

Edifici di impianto storico

■ **Edifici con tipologie edilizie di base:** edifici con preminenza dei caratteri "in schiera"

Informazioni sull'Edificio 17856

■ **Uso prevalente:** residenziale
■ **Usi presenti:** residenziale permanente
■ **Numero alloggi:** 4

Edifici di impianto storico

■ **Edifici con tipologie edilizie di base:** edifici con preminenza dei caratteri "in schiera"

Informazioni sull'Edificio 18724

- **Uso prevalente:** residenziale
- **Usi presenti:** residenziale permanente
- **Numero alloggi:** 4

Edifici di impianto storico

- **Edifici con tipologie edilizie di base:** edifici con preminenza dei caratteri "in schiera"

Informazioni sull'Edificio 20591

- **Uso prevalente:** residenziale
- **Usi presenti:** residenziale permanente
- **Numero alloggi:** 4

Edifici di impianto storico

- **Edifici con tipologie edilizie di base:** edifici con preminenza dei caratteri "in schiera"

Informazioni sull'Edificio 25937

- **Uso prevalente:** accessorio
- **Usi presenti:** accessorio

Manufatti e altri edifici

- **Accessori:** ripostigli, rimessaggi, box

Informazioni sull'Edificio 26684

- **Uso prevalente:** accessorio
- **Usi presenti:** accessorio

Manufatti e altri edifici

- **Accessori:** ripostigli, rimessaggi, box

Informazioni sull'Edificio 27069

- **Uso prevalente:** accessorio
- **Usi presenti:** accessorio

Manufatti e altri edifici

- **Accessori:** ripostigli, rimessaggi, box

Informazioni sull'Edificio 27242

- **Uso prevalente:** accessorio
- **Usi presenti:** accessorio

Manufatti e altri edifici

- **Accessori:** ripostigli, rimessaggi, box

Informazioni sull'Edificio 28328

- **Uso prevalente:** accessorio
- **Usi presenti:** accessorio

Manufatti e altri edifici

- **Accessori:** garage

Informazioni sull'Edificio 29757

- **Uso prevalente:** accessorio
- **Usi presenti:** accessorio

Manufatti e altri edifici

- **Accessori:** ripostigli, rimessaggi, box

Informazioni sull'Edificio 31067

- **Uso prevalente:** accessorio
- **Usi presenti:** accessorio

Manufatti e altri edifici

- **Accessori:** ripostigli, rimessaggi, box

Informazioni sull'Edificio 35672

- **Uso prevalente:** accessorio
- **Usi presenti:** accessorio

Manufatti e altri edifici

- **Accessori:** ripostigli, rimessaggi, box

Informazioni sull'Edificio 35935

- **Uso prevalente:** residenziale
- **Usi presenti:** residenziale permanente
- **Numero alloggi:** 4

Edifici di impianto storico

- **Edifici con tipologie edilizie di base:** edifici con preminenza dei caratteri "in schiera"

Informazioni sull'Edificio 36642

- **Uso prevalente:** accessorio
- **Usi presenti:** accessorio

Manufatti e altri edifici

- **Accessori:** ripostigli, rimessaggi, box

Informazioni sull'Edificio 36710

- **Uso prevalente:** accessorio
- **Usi presenti:** accessorio

- Manufatti e altri edifici**
- **Accessori:** ripostigli, rimessaggi, box

Informazioni sull'Edificio 37323

- **Uso prevalente:** residenziale
- **Usi presenti:** residenziale permanente
- **Numero alloggi:** 4

- Edifici di impianto storico**
- **Edifici con tipologie edilizie di base:** edifici con preminenza dei caratteri "in schiera"

Informazioni sull'Edificio 39220

- **Uso prevalente:** accessorio
- **Usi presenti:** accessorio

- Manufatti e altri edifici**
- **Accessori:** ripostigli, rimessaggi, box

Informazioni sull'Edificio 39336

- **Uso prevalente:** residenziale
- **Usi presenti:** residenziale permanente
- **Numero alloggi:** 4

- Edifici di impianto storico**
- **Edifici con tipologie edilizie di base:** edifici con preminenza dei caratteri "in schiera"

Informazioni sull'Edificio 39372

- **Uso prevalente:** accessorio
- **Usi presenti:** accessorio

- Manufatti e altri edifici**
- **Accessori:** ripostigli, rimessaggi, box

Informazioni sull'Edificio 40728

- **Uso prevalente:** accessorio
- **Usi presenti:** accessorio

- Manufatti e altri edifici**
- **Accessori:** ripostigli, rimessaggi, box

Informazioni sull'Edificato Minore 2818

Tipo
baracca, manufatto precario

Informazioni sull'Edificato Minore 2819

Tipo
garage, box auto

Informazioni sull'Edificato Minore 2820

Tipo
baracca, manufatto precario

Informazioni sull'Edificato Minore 2821

Tipo
baracca, manufatto precario

Informazioni sull'Edificato Minore 2822

Tipo
baracca, manufatto precario

Informazioni sull'Edificato Minore 2823

Tipo
baracca, manufatto precario

Informazioni sull'Edificato Minore 2824

Tipo
baracca, manufatto precario

Informazioni sull'Edificato Minore 2825

Tipo
baracca, manufatto precario

Informazioni sull'Edificato Minore 2826

Tipo
baracca, manufatto precario

Informazioni sull'Edificato Minore 2827

Tipo
baracca, manufatto precario

Informazioni sull'Edificato Minore 2828

Tipo
baracca, manufatto precario

Informazioni sull'Edificato Minore 2829

Tipo
baracca, manufatto precario

FOTO n° 23461 (edificio 398)



FOTO n° 23464 (edificio 398)



FOTO n° 23473 (edificio 398)



FOTO n° 23418 (edificio 3731)



FOTO n° 23424 (edificio 3731)



FOTO n° 23428 (edificio 3731)



FOTO n° 23425 (edificio 3857)



FOTO n° 23426 (edificio 3857)



FOTO n° 23432 (edificio 3857)



FOTO n° 23439 (edificio 3857)



FOTO n° 23455 (edificio 16818)



FOTO n° 23458 (edificio 16818)



FOTO n° 23462 (edificio 16818)



FOTO n° 23475 (edificio 17856)



FOTO n° 23481 (edificio 17856)



FOTO n° 23485 (edificio 17856)



FOTO n° 23430 (edificio 18724)



FOTO n° 23436 (edificio 18724)



FOTO n° 23437 (edificio 18724)



FOTO n° 23440 (edificio 18724)



FOTO n° 23444 (edificio 18724)



FOTO n° 23414 (edificio 20591)



FOTO n° 23415 (edificio 20591)



FOTO n° 23420 (edificio 20591)



FOTO n° 23421 (edificio 20591)



FOTO n° 23450 (edificio 35935)



FOTO n° 23454 (edificio 35935)



FOTO n° 23457 (edificio 35935)



FOTO n° 23470 (edificio 37323)



FOTO n° 23471 (edificio 37323)



FOTO n° 23476 (edificio 37323)



FOTO n° 23438 (edificio 39336)



FOTO n° 23441 (edificio 39336)



FOTO n° 23445 (edificio 39336)



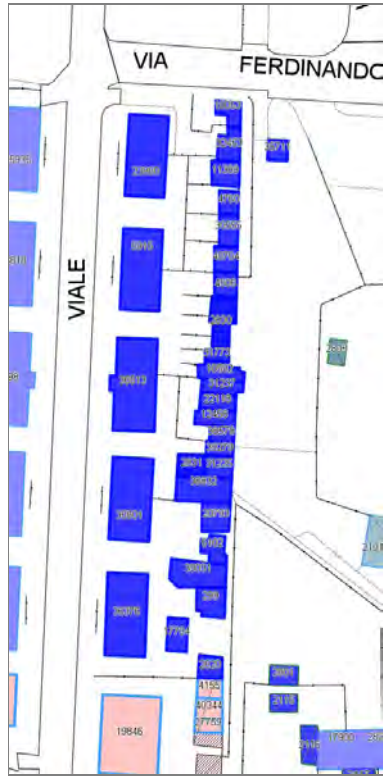
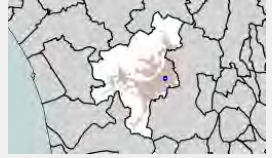
Report Scheda Edifici sparsi Viale Sardegna N°3977

Edifici associati alla Scheda:

ID 299 | ID 2620 | ID 4506 | ID 4760 | ID 5102 | ID 5915 | ID 10592 | ID 11389 | ID 12458 | ID 17794 | ID 19053 | ID 20793 | ID 22118 | ID 23860 | ID 30555 | ID 31225 | ID 31237 | ID 31773 | ID 32453 | ID 35601 | ID 35711 | ID 36376 | ID 36513 | ID 38578 | ID 38832 | ID 39031 | ID 39279 | ID 40704

Edificati Minori associati alla Scheda:

ID 2830 | ID 2831





Informazioni sulla Scheda

Informazioni sulla Scheda

- **Data rilevazione** 11/02/2021
- **Località** San Vito
- **Denominazione** Viale Sardegna

Informazioni sull'Edificio 299

- **Usi prevalenti:** accessorio
- **Usi presenti:** accessorio

Manufatti e altri edifici

- **Accessori:** ripostigli, rimessaggi, box

Informazioni sull'Edificio 2620

- **Usi prevalenti:** accessorio
- **Usi presenti:** accessorio

Manufatti e altri edifici

- **Accessori:** ripostigli, rimessaggi, box

Informazioni sull'Edificio 4506

- **Usi prevalenti:** accessorio
- **Usi presenti:** accessorio

Manufatti e altri edifici

- **Accessori:** ripostigli, rimessaggi, box

Informazioni sull'Edificio 4760

- **Usi prevalenti:** accessorio
- **Usi presenti:** accessorio

Manufatti e altri edifici

- **Accessori:** ripostigli, rimessaggi, box

Informazioni sull'Edificio 5102

- **Usi prevalenti:** accessorio
- **Usi presenti:** accessorio

Manufatti e altri edifici

- **Accessori:** ripostigli, rimessaggi, box

Informazioni sull'Edificio 5915

- **Usi prevalenti:** residenziale
- **Usi presenti:** residenziale permanente
- **Numero alloggi:** 4

Edifici di impianto storico

- **Edifici con tipologie edilizie di base:** edifici con preminenza dei caratteri "in schiera"

Informazioni sull'Edificio 10592

- **Usi prevalenti:** accessorio
- **Usi presenti:** accessorio

Manufatti e altri edifici

- **Accessori:** ripostigli, rimessaggi, box

Informazioni sull'Edificio 11389

- **Uso prevalente:** accessorio
- **Usi presenti:** accessorio

Manufatti e altri edifici

- **Accessori:** ripostigli, rimessaggi, box

Informazioni sull'Edificio 12458

- **Uso prevalente:** accessorio
- **Usi presenti:** accessorio

Manufatti e altri edifici

- **Accessori:** ripostigli, rimessaggi, box

Informazioni sull'Edificio 17794

- **Uso prevalente:** accessorio
- **Usi presenti:** accessorio

Manufatti e altri edifici

- **Accessori:** ripostigli, rimessaggi, box

Informazioni sull'Edificio 19053

- **Uso prevalente:** accessorio
- **Usi presenti:** accessorio

Manufatti e altri edifici

- **Accessori:** ripostigli, rimessaggi, box

Informazioni sull'Edificio 20793

- **Uso prevalente:** accessorio
- **Usi presenti:** accessorio

Manufatti e altri edifici

- **Accessori:** ripostigli, rimessaggi, box

Informazioni sull'Edificio 22118

- **Uso prevalente:** accessorio
- **Usi presenti:** accessorio

Manufatti e altri edifici

- **Accessori:** ripostigli, rimessaggi, box

Informazioni sull'Edificio 23860

- **Uso prevalente:** residenziale
- **Usi presenti:** residenziale permanente
- **Numero alloggi:** 4

Edifici di impianto storico

- **Edifici con tipologie edilizie di base:** edifici con preminenza dei caratteri "in schiera"

Informazioni sull'Edificio 30555

- **Uso prevalente:** accessorio
- **Usi presenti:** accessorio

Manufatti e altri edifici

- **Accessori:** ripostigli, rimessaggi, box

Informazioni sull'Edificio 31225

- **Uso prevalente:** accessorio
- **Usi presenti:** accessorio

Manufatti e altri edifici

- **Accessori:** ripostigli, rimessaggi, box

Informazioni sull'Edificio 31237

- **Uso prevalente:** accessorio
- **Usi presenti:** accessorio

Manufatti e altri edifici

- **Accessori:** ripostigli, rimessaggi, box

Informazioni sull'Edificio 31773

- **Uso prevalente:** accessorio
- **Usi presenti:** accessorio

Manufatti e altri edifici

- **Accessori:** ripostigli, rimessaggi, box

Informazioni sull'Edificio 32453

- **Uso prevalente:** accessorio
- **Usi presenti:** accessorio

Manufatti e altri edifici

- **Accessori:** ripostigli, rimessaggi, box

Informazioni sull'Edificio 35601

- **Uso prevalente:** residenziale
- **Usi presenti:** residenziale permanente
- **Numero alloggi:** 4

Edifici di impianto storico

- **Edifici con tipologie edilizie di base:** edifici con preminenza dei caratteri "in schiera"

Informazioni sull'Edificio 35711

- **Uso prevalente:** accessorio
- **Usi presenti:** accessorio

Manufatti e altri edifici

- **Accessori:** ripostigli, rimessaggi, box

Informazioni sull'Edificio 36376

- **Uso prevalente:** residenziale
- **Usi presenti:** residenziale permanente
- **Numero alloggi:** 4

Edifici di impianto storico

- **Edifici con tipologie edilizie di base:** edifici con preminenza dei caratteri "in schiera"

Informazioni sull'Edificio 36513

- **Uso prevalente:** residenziale
- **Usi presenti:** residenziale permanente
- **Numero alloggi:** 9

Edifici di impianto storico

- **Edifici con tipologie edilizie di base:** edifici in linea

Informazioni sull'Edificio 38578

- **Uso prevalente:** accessorio
- **Usi presenti:** accessorio

Manufatti e altri edifici

- **Accessori:** ripostigli, rimessaggi, box

Informazioni sull'Edificio 38832

- **Uso prevalente:** accessorio
- **Usi presenti:** accessorio

Manufatti e altri edifici

- **Accessori:** ripostigli, rimessaggi, box

Informazioni sull'Edificio 39031

- **Uso prevalente:** accessorio
- **Usi presenti:** accessorio

Manufatti e altri edifici

- **Accessori:** ripostigli, rimessaggi, box

Informazioni sull'Edificio 39279

- **Uso prevalente:** accessorio
- **Usi presenti:** accessorio

Manufatti e altri edifici

- **Accessori:** ripostigli, rimessaggi, box

Informazioni sull'Edificio 40704

- **Uso prevalente:** accessorio
- **Usi presenti:** accessorio

Manufatti e altri edifici

- **Accessori:** ripostigli, rimessaggi, box

Informazioni sull'Edificato Minore 2830

Tipo

baracca, manufatto precario

Informazioni sull'Edificato Minore 2831

Tipo

baracca, manufatto precario

Rilievi fotografici



FOTO n° 23456 (edificio 5915)



FOTO n° 23459 (edificio 5915)



FOTO n° 23466 (edificio 5915)



FOTO n° 23452 (edificio 23860)



FOTO n° 23453 (edificio 23860)



FOTO n° 23460 (edificio 23860)



FOTO n° 23468 (edificio 35601)



FOTO n° 23474 (edificio 35601)



FOTO n° 23482 (edificio 35601)



FOTO n° 23477 (edificio 36376)



FOTO n° 23483 (edificio 36376)



FOTO n° 23486 (edificio 36376)



FOTO n° 23463 (edificio 36513)



FOTO n° 23469 (edificio 36513)



FOTO n° 23472 (edificio 36513)



Report Scheda Edifici sparsi SS Annunziata N°3978

Edifici associati alla Scheda:

ID 627 | ID 3784 | ID 5046 | ID 8993 | ID 8994 | ID 11044 | ID 18792 | ID 27110 | ID 42361

Edificati Minori associati alla Scheda:

ID 2901 | ID 2902 | ID 2903 | ID 2904 | ID 2905 | ID 2906 | ID 2907





Informazioni sulla Scheda

Informazioni sulla Scheda

- **Data rilevazione** 11/02/2021
- **Località** Santissima Annunziata
- **Denominazione** SS Annunziata

Informazioni sull'Edificio 627

- **Uso prevalente:** non rilevabile

Informazioni sull'Edificio 3784

- **Uso prevalente:** accessorio
- **Usi presenti:** accessorio

Manufatti e altri edifici

- **Accessori:** ripostigli, rimessaggi, box

Informazioni sull'Edificio 5046

- **Uso prevalente:** residenziale
- **Usi presenti:** residenziale permanente
- **Numero alloggi:** 1

Edifici di impianto storico

- **Edifici con tipologie edilizie di base:** edifici con preminenza dei caratteri "in schiera"

Informazioni sull'Edificio 8993

- **Uso prevalente:** residenziale
- **Usi presenti:** residenziale permanente
- **Numero alloggi:** 1

Edifici di impianto storico

- **Edifici con tipologie edilizie di base:** edifici con preminenza dei caratteri "in schiera"

Informazioni sull'Edificio 8994

- **Uso prevalente:** non rilevabile
- **Usi presenti:** non rilevabile

Edifici di impianto storico

- **Edifici con tipologie edilizie di base:** edilizia con tipologia incerta ottenuta per trasformazioni di edifici più antichi

Informazioni sull'Edificio 11044

- **Uso prevalente:** residenziale
- **Usi presenti:** residenziale permanente
- **Numero alloggi:** 1

Edifici di impianto storico

- **Edifici con tipologie edilizie di base:** edifici con preminenza dei caratteri "in schiera"

Informazioni sull'Edificio 18792

- **Uso prevalente:** residenziale
- **Usi presenti:** residenziale permanente

Edifici di impianto storico

- **Numero alloggi:** 1

- **Edifici con tipologie edilizie di base:** edifici con preminenza dei caratteri "in schiera"

Informazioni sull'Edificio 27110

- **Uso prevalente:** residenziale
- **Usi presenti:** residenziale permanente
- **Numero alloggi:** 1

Edifici di impianto storico

- **Edifici con tipologie edilizie di base:** edifici con preminenza dei caratteri "in schiera"

Informazioni sull'Edificio 42361

- **Uso prevalente:** non rilevabile

Informazioni sull'Edificato Minore 2901

Tipo
baracca, manufatto precario

Informazioni sull'Edificato Minore 2902

Tipo
baracca, manufatto precario

Informazioni sull'Edificato Minore 2903

Tipo
baracca, manufatto precario

Informazioni sull'Edificato Minore 2904

Tipo
baracca, manufatto precario

Informazioni sull'Edificato Minore 2905

Tipo
baracca, manufatto precario

Informazioni sull'Edificato Minore 2906

Tipo
baracca, manufatto precario

Informazioni sull'Edificato Minore 2907

Tipo
baracca, manufatto precario

Rilievi fotografici



FOTO n° 25692 (edificio 3784)



FOTO n° 25696 (edificio 3784)



FOTO n° 25682 (edificio 5046)



FOTO n° 25687 (edificio 8993)



FOTO n° 25689 (edificio 8993)



FOTO n° 25685 (edificio 8994)



FOTO n° 25691 (edificio 11044)



FOTO n° 25680 (edificio 18792)



FOTO n° 25690 (edificio 18792)



FOTO n° 25694 (edificio 18792)



FOTO n° 25681 (edificio 27110)



FOTO n° 25697 (edificio 27110)



FOTO n° 25695 (edificio 42361)



Edifici associati alla Scheda:

ID 3752 | ID 39918

Edificati Minori associati alla Scheda:

ID 4290 | ID 4291





Informazioni sulla Scheda

Informazioni sulla Scheda

- Data rilevazione 11/02/2021

Informazioni sull'Edificio 3752

- **Usi prevalente:** accessorio
- **Usi presenti:** accessorio
- **Manufatti e altri edifici**
 - **Accessori:** garage

Informazioni sull'Edificio 39918

- **Usi prevalente:** residenziale
- **Usi presenti:** somministrazione alimenti e bevande; residenziale permanente
- **Numero alloggi:** 1
- **Edifici di impianto storico**
 - **Edifici con tipologie edilizie di base:** edifici con preminenza dei caratteri "in linea"

Informazioni sull'Edificato Minore 4290

Informazioni sull'Edificato Minore 4291

Rilievi fotografici



FOTO n° 41572 (edificio 3752)



FOTO n° 41570 (edificio 39918)



FOTO n° 41601 (edificio 39918)



Edifici associati alla Scheda:
ID 16587





Informazioni sulla Scheda

Informazioni sulla Scheda

- **Data rilevazione** 11/02/2021
- **Località** SAN CONCORDIO
- **Denominazione** Via Consani

Informazioni sull'Edificio 16587

- **Usò prevalente:** residenziale
- **Usi presenti:** privato; residenziale permanente
- **Numero alloggi:** 16
- **Edifici di impianto storico**
- **Edifici con tipologie edilizie di base:** edilizia di base derivata da ex opifici o manufatti specialistici

Rilievi fotografici



FOTO n° 48666 (edificio 16587)



FOTO n° 48667 (edificio 16587)



FOTO n° 48668 (edificio 16587)



FOTO n° 48669 (edificio 16587)

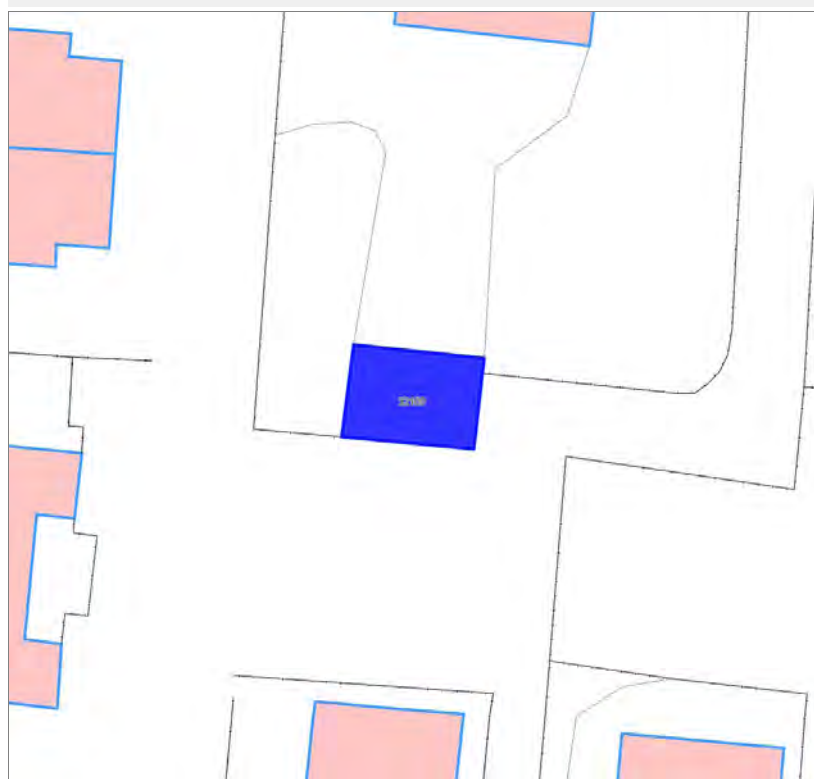


FOTO n° 48670 (edificio 16587)



Edifici associati alla Scheda:

ID 32109





Informazioni sulla Scheda

Informazioni sulla Scheda

- **Data rilevazione** 11/02/2021
- **Località** SAN VITO
- **Denominazione** Via Pesciatina

Informazioni sull'Edificio 32109

- **Usò prevalente:** accessorio
- **Usi presenti:** accessorio

Manufatti e altri edifici

- **Accessori:** ripostigli, rimessaggi, box



FOTO n° 23910 (edificio 32109)



FOTO n° 23911 (edificio 32109)



Edifici associati alla Scheda:

ID 34620





Informazioni sulla Scheda

Informazioni sulla Scheda

- **Data rilevazione** 11/02/2021
- **Località** SAN VITO
- **Denominazione** Via Pesciatina

Informazioni sull'Edificio 34620

- **Usi prevalenti:** accessorio
- **Usi presenti:** accessorio

Manufatti e altri edifici

- **Accessori:** ripostigli, rimessaggi, box

Rilievi fotografici



FOTO n° 23918 (edificio 34620)



Edifici associati alla Scheda:
ID 20724





Informazioni sulla Scheda

Informazioni sulla Scheda

- **Data rilevazione** 18/02/2021
- **Località** SAN DONATO
- **Denominazione** San Donato

Informazioni sull'Edificio 20724

- **Usò prevalente:** residenziale
- **Usi presenti:** residenziale permanente
- **Numero alloggi:** 1

Edifici di impianto storico

- **Edifici con tipologie edilizie non di base:** villini

Rilievi fotografici



FOTO n° 51635 (edificio 20724)



Edifici associati alla Scheda:

ID 19816 ID 31270

Edificati Minori associati alla Scheda:

ID 4918





Informazioni sulla Scheda

Informazioni sulla Scheda

- **Data rilevazione** 18/02/2021
- **Località** SAN CONCORDIO
- **Denominazione** Via delle Tagliate

Informazioni sull'Edificio 19816

- **Usi prevalenti:** residenziale
- **Usi presenti:** residenziale permanente
- **Numero alloggi:** 2

Edifici di impianto storico

- **Edifici con tipologie edilizie di base:** edifici con preminenza dei caratteri "in linea"

Informazioni sull'Edificio 31270

- **Usi prevalenti:** accessorio
- **Usi presenti:** accessorio

Manufatti e altri edifici

- **Accessori:** garage

Informazioni sull'Edificato Minore 4918

Tipo

baracca, manufatto precario

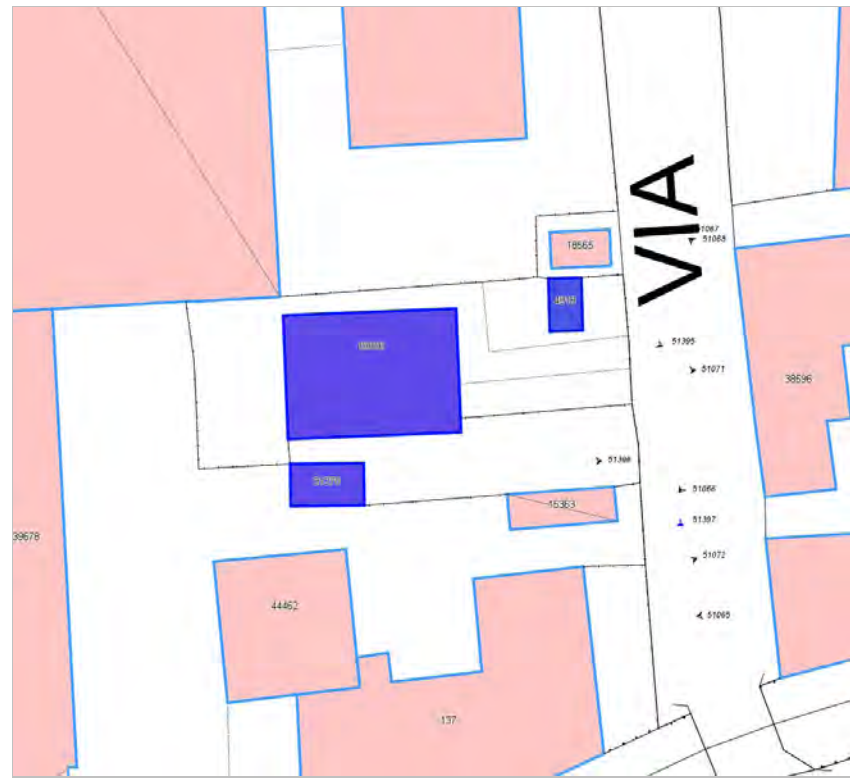


FOTO n° 51071 (edificio 19816)



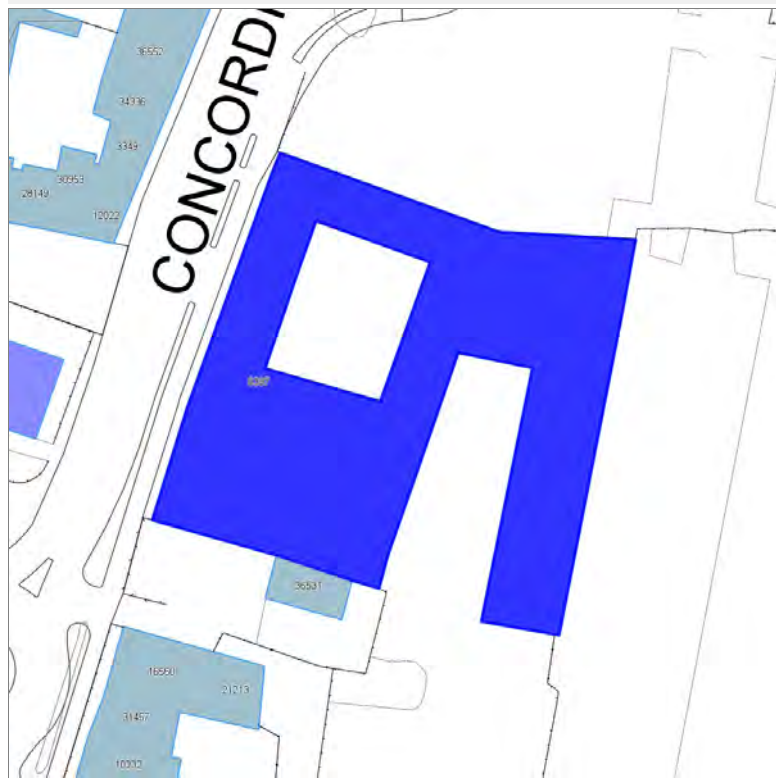
FOTO n° 51396 (edificio 31270)



FOTO n° 51395 (edificio minore 4918)



Edifici associati alla Scheda:
ID 6397





CONCORDIO

Informazioni sulla Scheda

Informazioni sulla Scheda

- **Data rilevazione** 18/02/2021
- **Località** SAN CONCORDIO
- **Denominazione** Viale San Concordio

Informazioni sull'Edificio 6397

- **Usi prevalenti:** commerciale
- **Usi presenti:** grande distribuzione

Edifici di impianto storico

- **Edifici a carattere specialistico:** protoindustriale altro

Rilievi fotografici

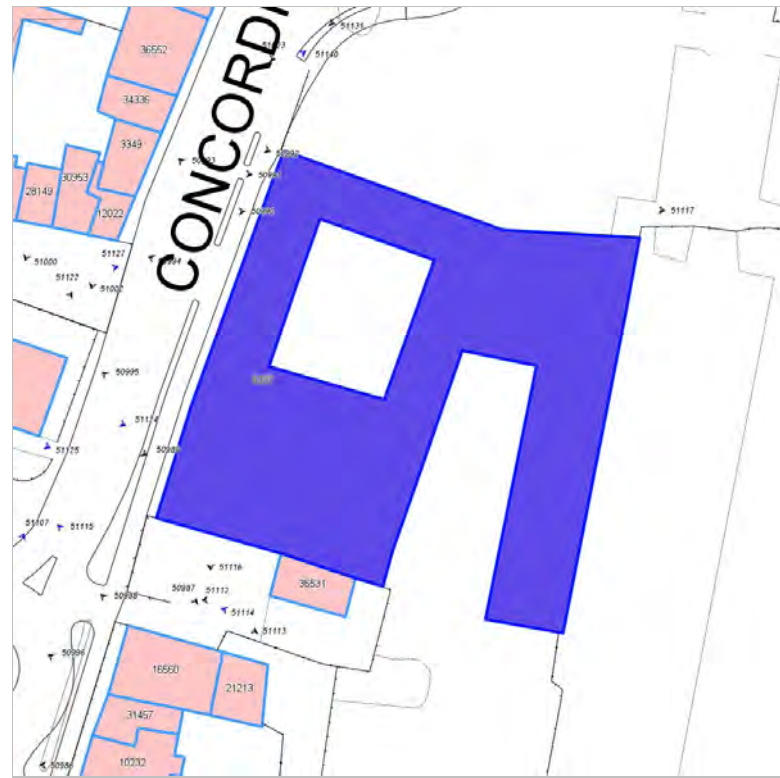


FOTO n° 50993 (edificio 6397)



FOTO n° 50994 (edificio 6397)



FOTO n° 50995 (edificio 6397)



FOTO n° 51116 (edificio 6397)



FOTO n° 51117 (edificio 6397)



Edifici associati alla Scheda:

ID 19934 | ID 32959 | ID 32960

Edificati Minori associati alla Scheda:

ID 4829 | ID 4830 | ID 4831





Informazioni sulla Scheda

Informazioni sulla Scheda

- **Data rilevazione** 18/02/2021
- **Località** SAN CONCORDIO
- **Denominazione** Via della Formica Trav. I

Informazioni sull'Edificio 19934

- **Usi prevalenti:** residenziale
- **Usi presenti:** residenziale permanente
- **Numero alloggi:** 1

Edifici di impianto storico

- **Edifici con tipologie edilizie di base:** edifici con preminenza dei caratteri "in linea"

Informazioni sull'Edificio 32959

- **Usi prevalenti:** non rilevabile

Informazioni sull'Edificio 32960

- **Usi prevalenti:** residenziale
- **Usi presenti:** residenziale permanente
- **Numero alloggi:** 1

Edifici di impianto storico

- **Edifici con tipologie edilizie di base:** edifici con preminenza dei caratteri "in linea"

Informazioni sull'Edificato Minore 4829

Tipo

baracca, manufatto precario

Informazioni sull'Edificato Minore 4830

Tipo

baracca, manufatto precario

Informazioni sull'Edificato Minore 4831

Tipo

baracca, manufatto precario

FOTO n° 48664 (edificio 19934)



FOTO n° 48984 (edificio 19934)



FOTO n° 48663 (edificio 32960)



FOTO n° 48665 (edificio 32960)



FOTO n° 48985 (edificato minore 4829)



FOTO n° 48986 (edificato minore 4830)

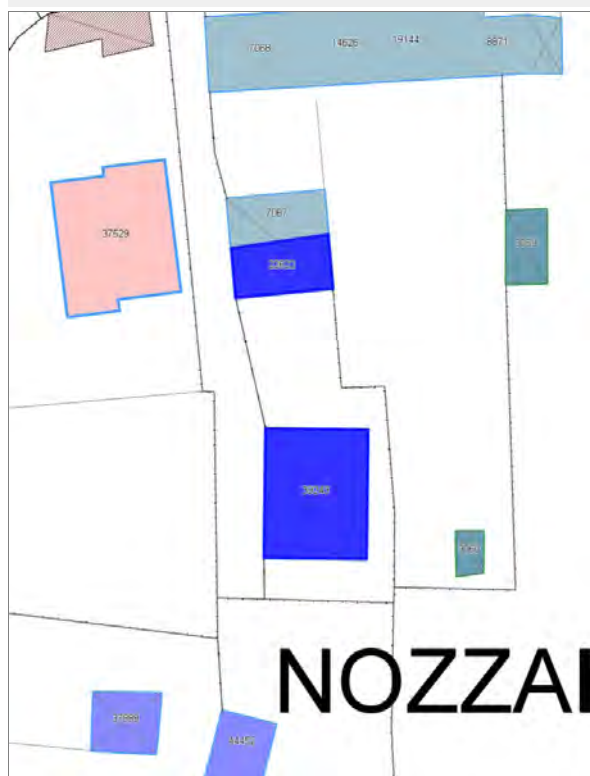


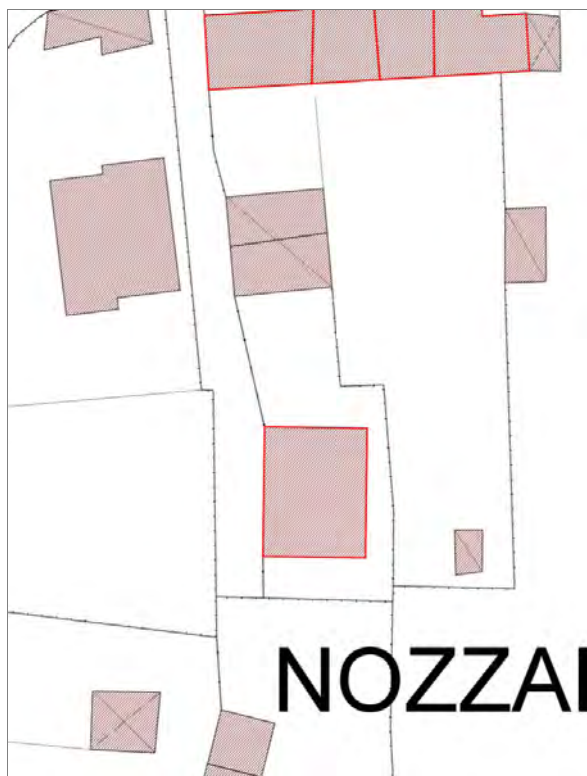
FOTO n° 48987 (edificato minore 4831)



Edifici associati alla Scheda:

ID 22622 | ID 39243





NOZZAI

Informazioni sulla Scheda

Informazioni sulla Scheda

- **Data rilevazione** 26/02/2021
- **Località** NOZZANO VECCHIO
- **Denominazione** Nozzano Vecchio

Informazioni sull'Edificio 22622

- **Usò prevalente:** accessorio
- **Usi presenti:** accessorio

Manufatti e altri edifici

- **Accessori:** ripostigli, rimessaggi, box

Informazioni sull'Edificio 39243

- **Usò prevalente:** non in uso
- **Usi presenti:** non rilevabile

Edifici di impianto storico

- **Edifici con tipologie edilizie di base:** edifici con preminenza dei caratteri "in linea"

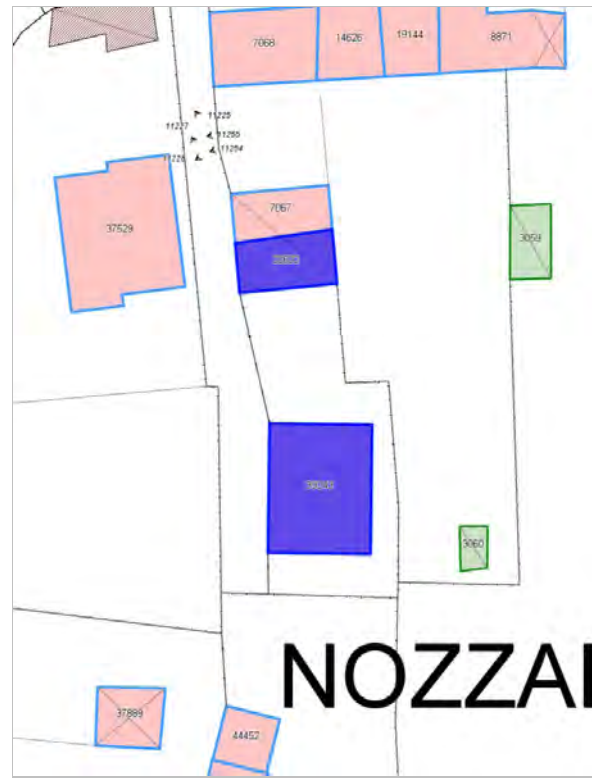


FOTO n° 11227 (edificio 22622)

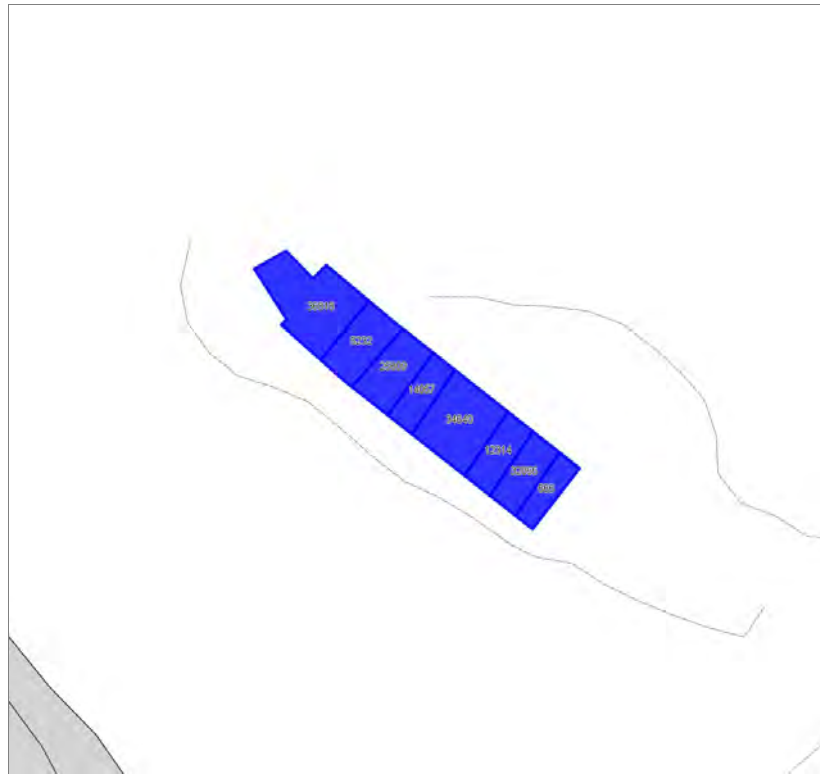


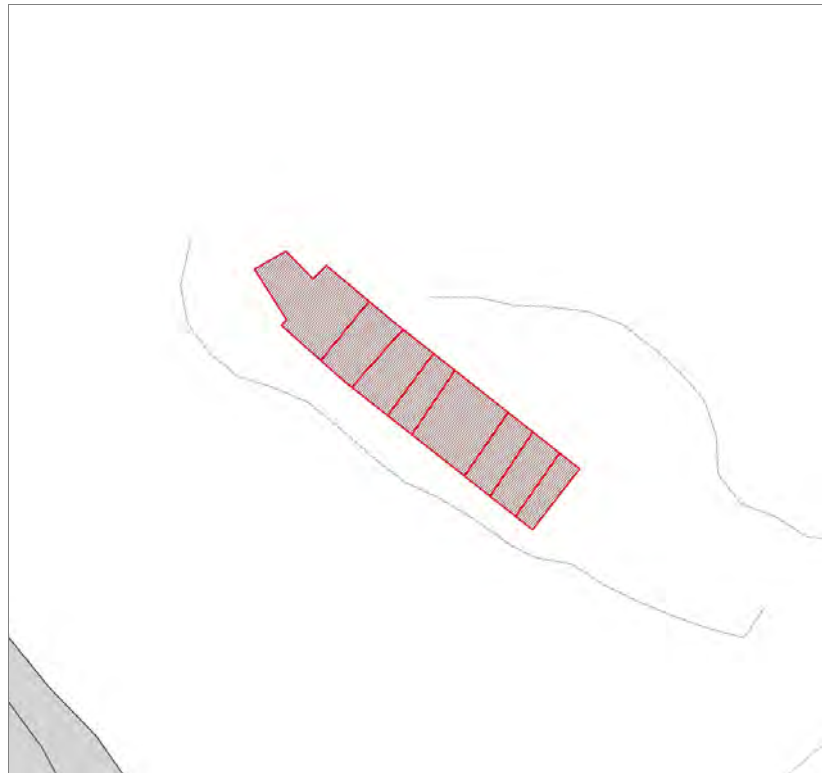
FOTO n° 57585 (edificio 39243)



Edifici associati alla Scheda:

ID 566 | ID 5232 | ID 12314 | ID 14057 | ID 25809 | ID 32866 | ID 34640 | ID 36818 |





Informazioni sulla Scheda

Informazioni sulla Scheda

- **Data rilevazione** 27/02/2021
- **Località** S.Maria del Giudice
- **Denominazione** La Romagna

Informazioni sull'Edificio 566

- **Uso prevalente:** non rilevabile
- **Usi presenti:** non rilevabile

Edifici di impianto storico

- **Edifici di matrice rurale:** casa colonica isolata

Informazioni sull'Edificio 5232

- **Uso prevalente:** non rilevabile
- **Usi presenti:** non rilevabile

Edifici di impianto storico

- **Edifici di matrice rurale:** casa colonica isolata

Informazioni sull'Edificio 12314

- **Uso prevalente:** non rilevabile
- **Usi presenti:** non rilevabile

Edifici di impianto storico

- **Edifici di matrice rurale:** casa colonica isolata

Informazioni sull'Edificio 14057

- **Uso prevalente:** non rilevabile
- **Usi presenti:** non rilevabile

Edifici di impianto storico

- **Edifici di matrice rurale:** casa colonica isolata

Informazioni sull'Edificio 25809

- **Uso prevalente:** non rilevabile
- **Usi presenti:** non rilevabile

Edifici di impianto storico

- **Edifici di matrice rurale:** casa colonica isolata

Informazioni sull'Edificio 32866

- **Uso prevalente:** non rilevabile
- **Usi presenti:** non rilevabile

Edifici di impianto storico

- **Edifici di matrice rurale:** casa colonica isolata

Informazioni sull'Edificio 34640

- **Uso prevalente:** non rilevabile
- **Usi presenti:** non rilevabile

Edifici di impianto storico

- **Edifici di matrice rurale:** casa colonica isolata

Informazioni sull'Edificio 36818

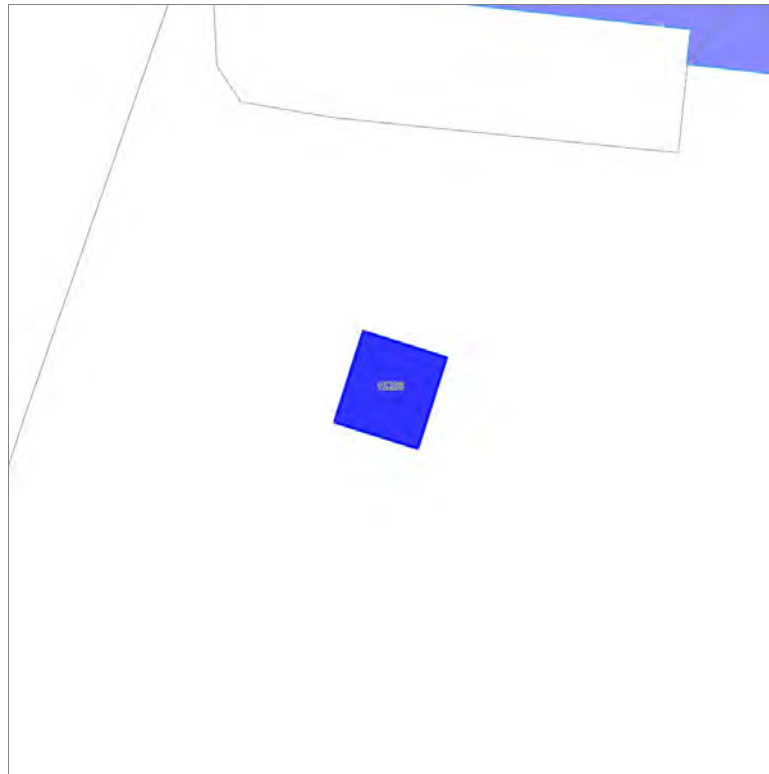
- **Usò prevalente:** non rilevabile
- **Usi presenti:** non rilevabile

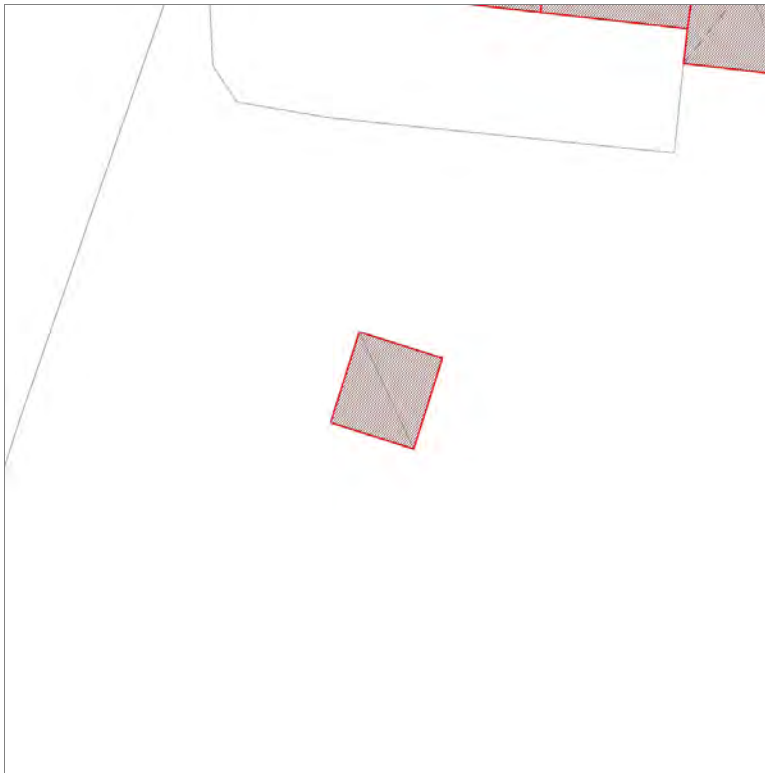
Edifici di impianto storico

- **Edifici di matrice rurale:** casa colonica isolata

Edifici associati alla Scheda:

ID 15208





Informazioni sulla Scheda

Informazioni sulla Scheda

- **Data rilevazione** 27/02/2021
- **Località** Massa Pisana
- **Denominazione** Al Bruschini

Informazioni sull'Edificio 15208

- **Usò prevalente:** non rilevabile
- **Usi presenti:** non rilevabile

Manufatti e altri edifici

- **Accessori:** altro

Edifici associati alla Scheda:
ID 19120





Informazioni sulla Scheda

Informazioni sulla Scheda

- **Data rilevazione** 28/02/2021
- **Località** S.Maria del Giudice
- **Denominazione** Loc. Pinolo

Informazioni sull'Edificio 19120

- **Usi prevalenti:** non rilevabile
- **Usi presenti:** non rilevabile

Edifici di impianto storico

- **Edifici di matrice rurale:** fienili, stalle, manufatti di rimessaggio, ecc.

Edifici associati alla Scheda:

ID 2357 | ID 14856 | ID 14857 | ID 37178 | ID 40735

Edificati Minori associati alla Scheda:

ID 1105





Informazioni sulla Scheda

Informazioni sulla Scheda

- **Data rilevazione** 02/03/2021
- **Località** ARANCIO
- **Denominazione** Arancio_Via Romana _7

Informazioni sull'Edificio 2357

- **Usi prevalenti:** residenziale
- **Usi presenti:** residenziale permanente

Edifici di impianto storico

- **Edifici con tipologie edilizie di base:** edifici con preminenza dei caratteri "in schiera"

Informazioni sull'Edificio 14856

- **Usi prevalenti:** residenziale
- **Usi presenti:** residenziale permanente

Manufatti e altri edifici

- **Edifici con caratteri conformi all'edificato tradizionale e/o preesistente:** a carattere non specialistico (di base)

Informazioni sull'Edificio 14857

- **Usi prevalenti:** residenziale
- **Usi presenti:** residenziale permanente

Manufatti e altri edifici

- **Edifici con caratteri conformi all'edificato tradizionale e/o preesistente:** a carattere non specialistico (di base)

Informazioni sull'Edificio 37178

- **Usi prevalenti:** non rilevabile

Manufatti e altri edifici

- **Accessori:** ripostigli, rimessaggi, box

Informazioni sull'Edificio 40735

- **Usi prevalenti:** accessorio
- **Usi presenti:** accessorio

Manufatti e altri edifici

- **Accessori:** garage

Informazioni sull'Edificato Minore 1105

Tipo

baracca, manufatto precario



FOTO n° 9252 (edificio 2357)



FOTO n° 9254 (edificio 2357)



FOTO n° 9257 (edificio 2357)



FOTO n° 9255 (edificio 14856)



FOTO n° 9253 (edificio 14857)

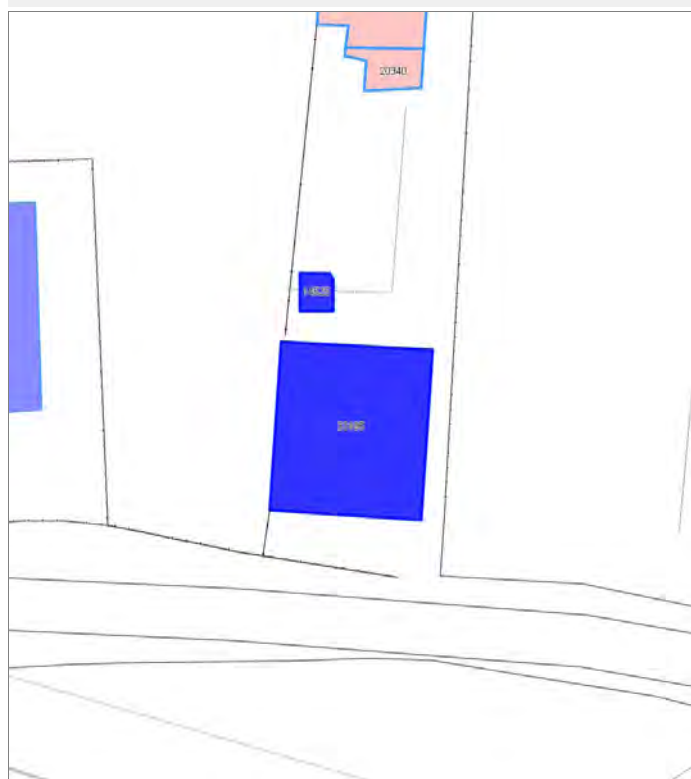


FOTO n° 9256 (edificio 40735)



Edifici associati alla Scheda:

ID 14525 ID 33195





Informazioni sulla Scheda

Informazioni sulla Scheda

- **Data rilevazione** 05/03/2021
- **Località** Balbano
- **Denominazione** Alla Croce

Informazioni sull'Edificio 14525

- **Usi prevalente:** accessorio
- **Usi presenti:** accessorio

Manufatti e altri edifici

- **Accessori:** ripostigli, rimessaggi, box

Informazioni sull'Edificio 33195

- **Usi prevalente:** residenziale
- **Usi presenti:** residenziale permanente
- **Numero alloggi:** 1

Edifici di impianto storico

- **Edifici con tipologie edilizie non di base:** villini

FOTO n° 3161 (edificio 14525)



FOTO n° 3153 (edificio 33195)



FOTO n° 3165 (edificio 33195)



FOTO n° 3166 (edificio 33195)



FOTO n° 3167 (edificio 33195)



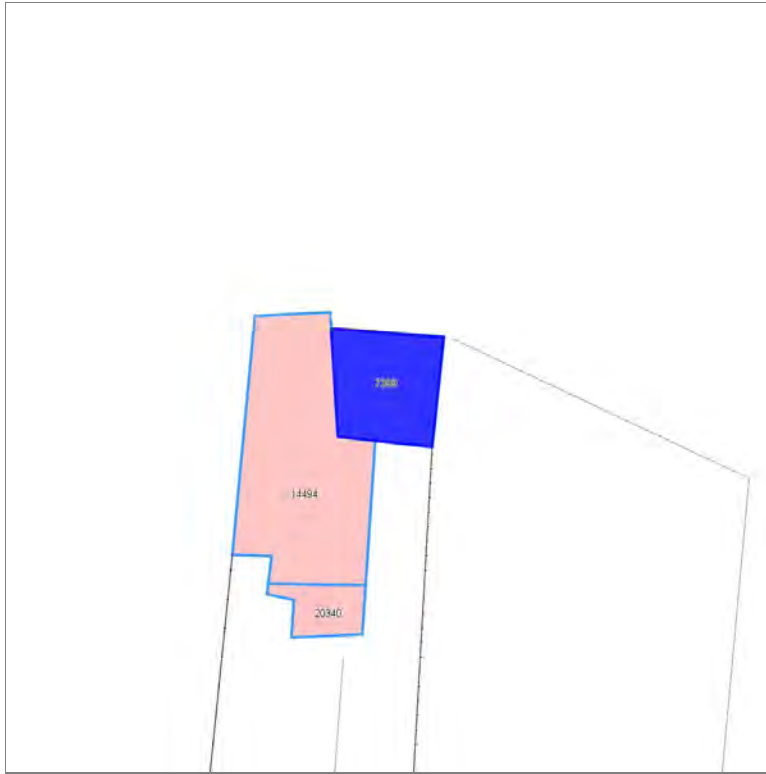
FOTO n° 3171 (edificio 33195)

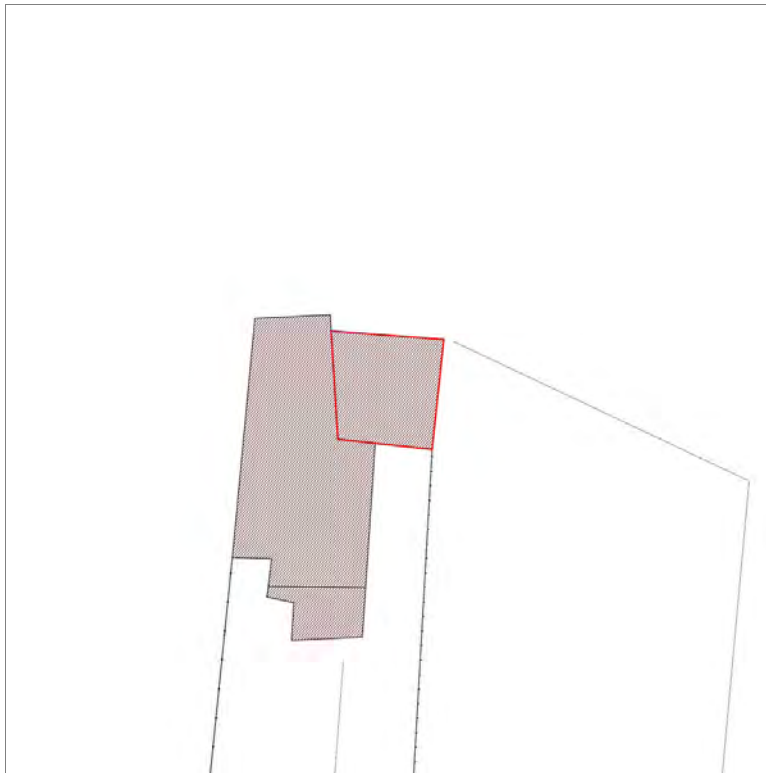


FOTO n° 3172 (edificio 33195)



Edifici associati alla Scheda:
ID 7399





Informazioni sulla Scheda

Informazioni sulla Scheda

- **Data rilevazione** 05/03/2021
- **Località** Balbano
- **Denominazione** Alla Croce

Informazioni sull'Edificio 7399

- **Usò prevalente:** residenziale
- **Usi presenti:** residenziale permanente
- **Numero alloggi:** 1

Edifici di impianto storico

- **Edifici di matrice rurale:** fienili, stalle, manufatti di rimessaggio, ecc.

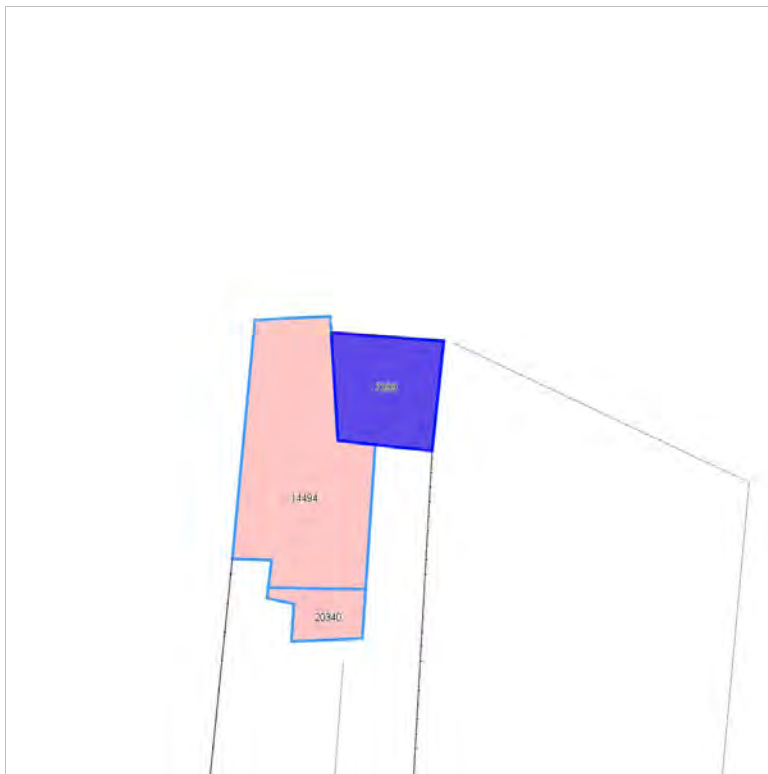


FOTO n° 3168 (edificio 7399)

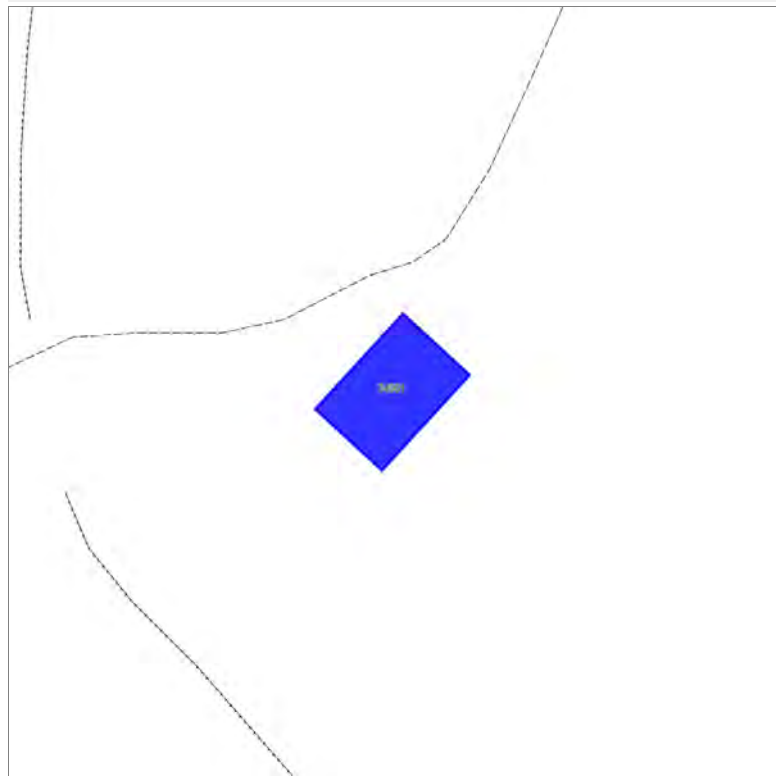


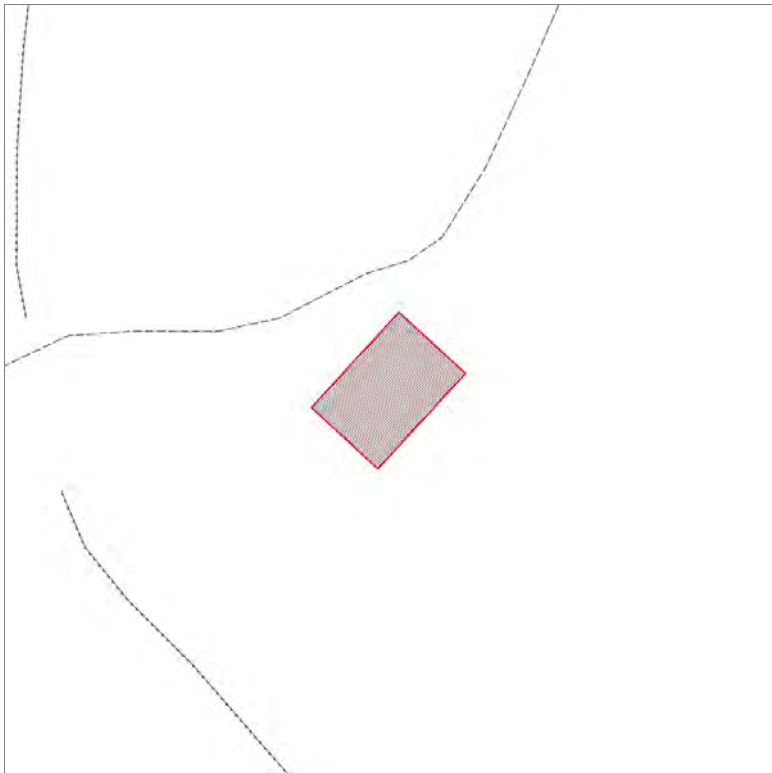
FOTO n° 3169 (edificio 7399)



Edifici associati alla Scheda:

ID 34961





Informazioni sulla Scheda

Informazioni sulla Scheda

- **Data rilevazione** 06/03/2021
- **Non rilevabile:** Non raggiungibile
- **Località** Chiatri
- **Denominazione** Chiatri

Informazioni sull'Edificio 34961

- **Usò prevalente:** non rilevabile
- **Usi presenti:** non rilevabile

Edifici associati alla Scheda:
ID 4923





Informazioni sulla Scheda

Informazioni sulla Scheda

- **Data rilevazione** 06/03/2021
- **Località** CARIGNANO
- **Denominazione** Corte Bernicchi

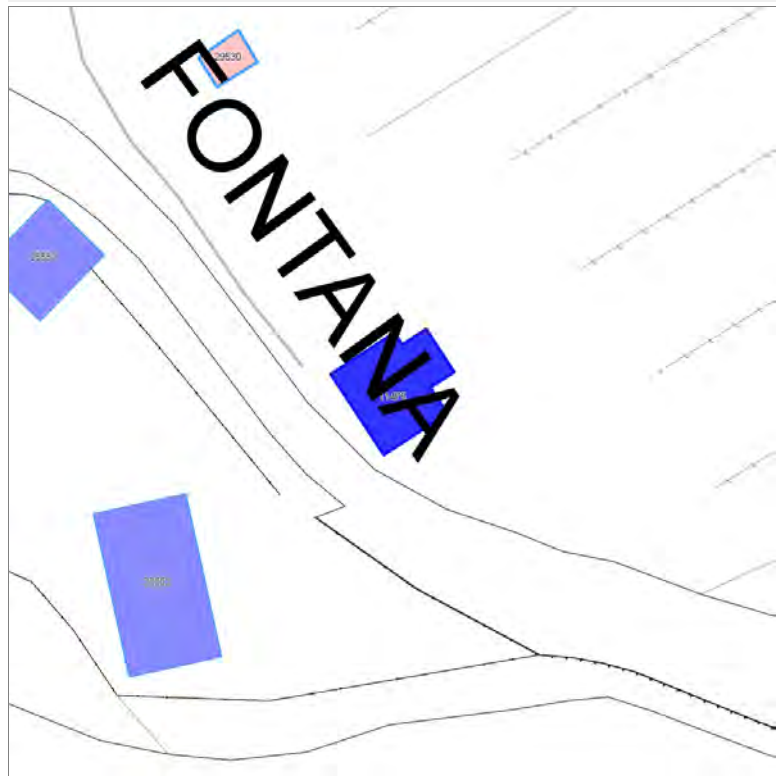
Informazioni sull'Edificio 4923

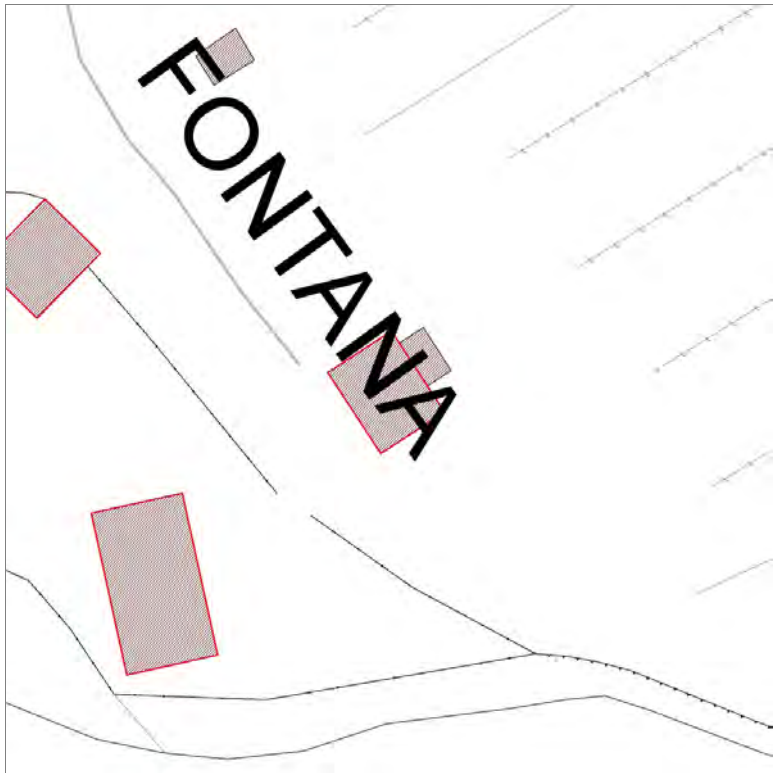
- **Usi prevalenti:** non rilevabile
- **Usi presenti:** non rilevabile

Edifici di impianto storico

- **Edifici di matrice rurale:** casa colonica isolata

Edifici associati alla Scheda:
ID 11475





Informazioni sulla Scheda

Informazioni sulla Scheda

- **Data rilevazione** 06/03/2021
- **Località** MUTIGLIANO
- **Denominazione** Falcette

Informazioni sull'Edificio 11475

- **Usi prevalenti:** accessorio
- **Usi presenti:** accessorio

Edifici di impianto storico

- **Edifici di matrice rurale:** fienili, stalle, manufatti di rimessaggio, ecc.

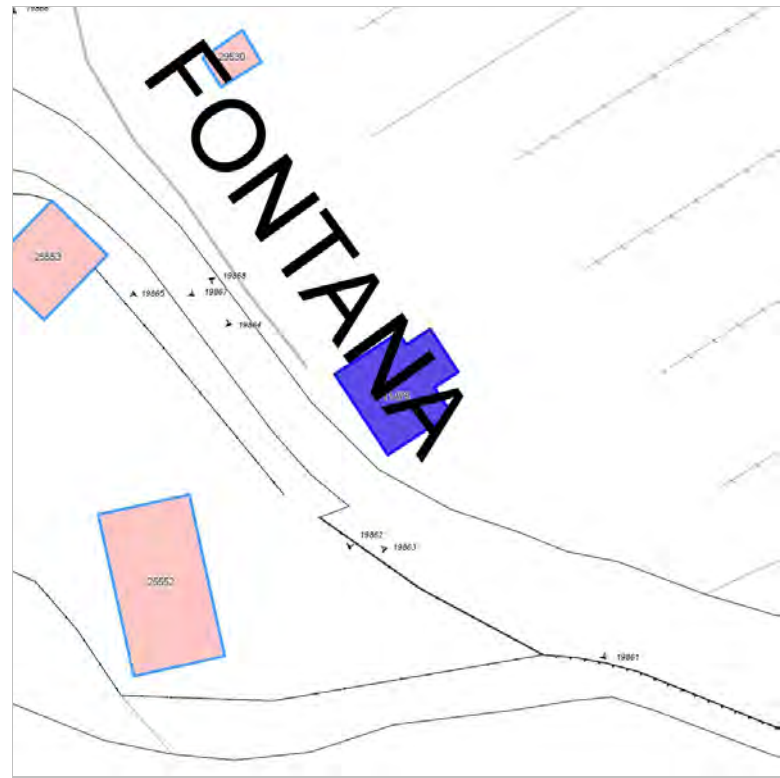


FOTO n° 19861 (edificio 11475)



FOTO n° 19862 (edificio 11475)



FOTO n° 19868 (edificio 11475)

