

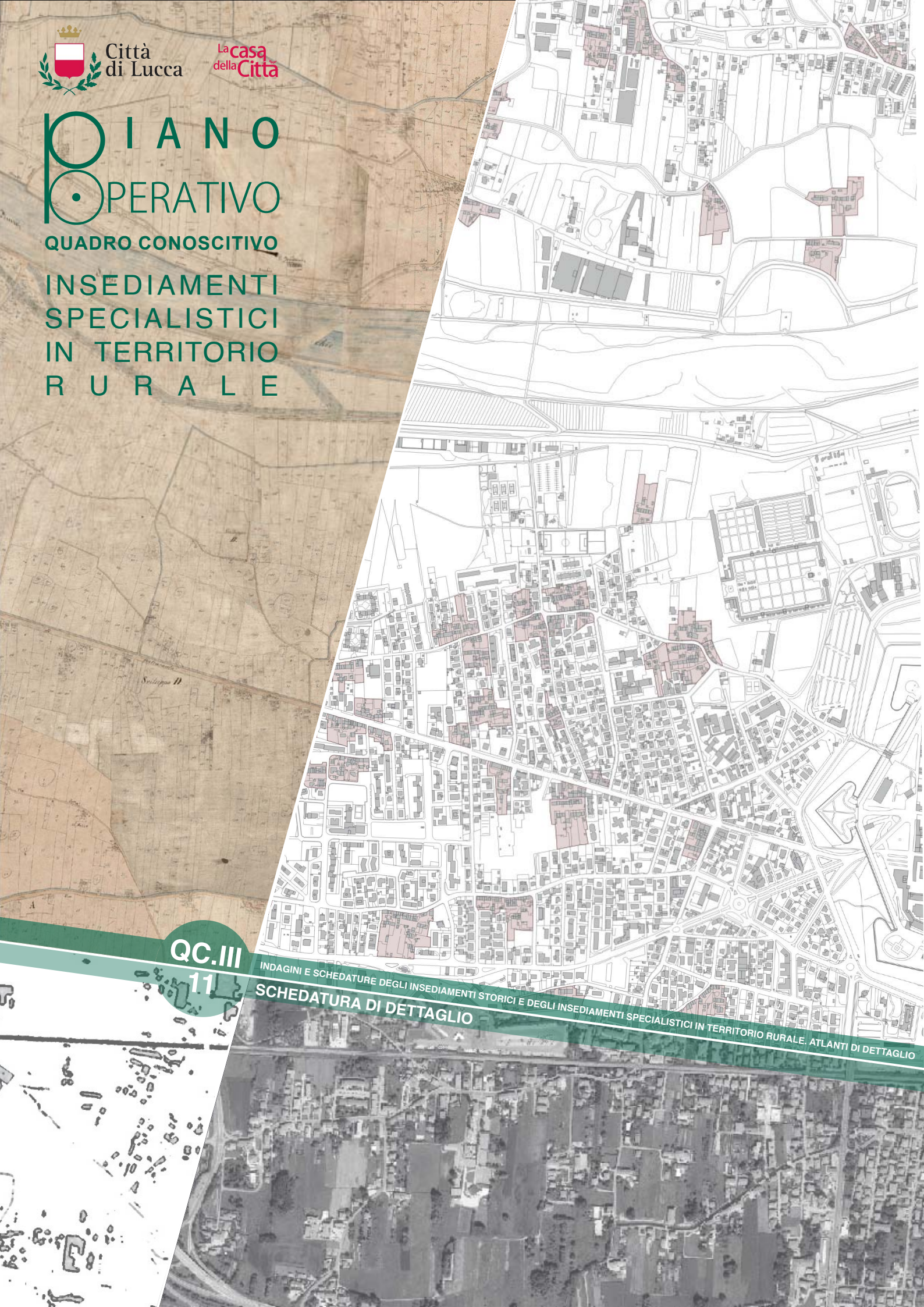
# PIANO OPERATIVO

QUADRO CONOSCITIVO

INSEDIAMENTI  
SPECIALISTICI  
IN TERRITORIO  
RURALE

QC.III  
11

INDAGINI E SCHEDATURE DEGLI INSEDIAMENTI STORICI E DEGLI INSEDIAMENTI SPECIALISTICI IN TERRITORIO RURALE. ATLANTI DI DETTAGLIO



## Schedatura dell'edificato sparso e discontinuo in territorio rurale

Attrezzature ed impianti, tipi insediativi con funzioni non agricole  
Ambiti degli impianti di lavorazione e frantumazione di inerti

### INDICE

Attrezzature ed impianti, tipi insediativi con funzioni non agricole.....	3
Ambiti degli impianti di lavorazione e frantumazione di inerti.....	172

Attrezzature ed impianti, tipi insediativi con funzioni non  
agricole



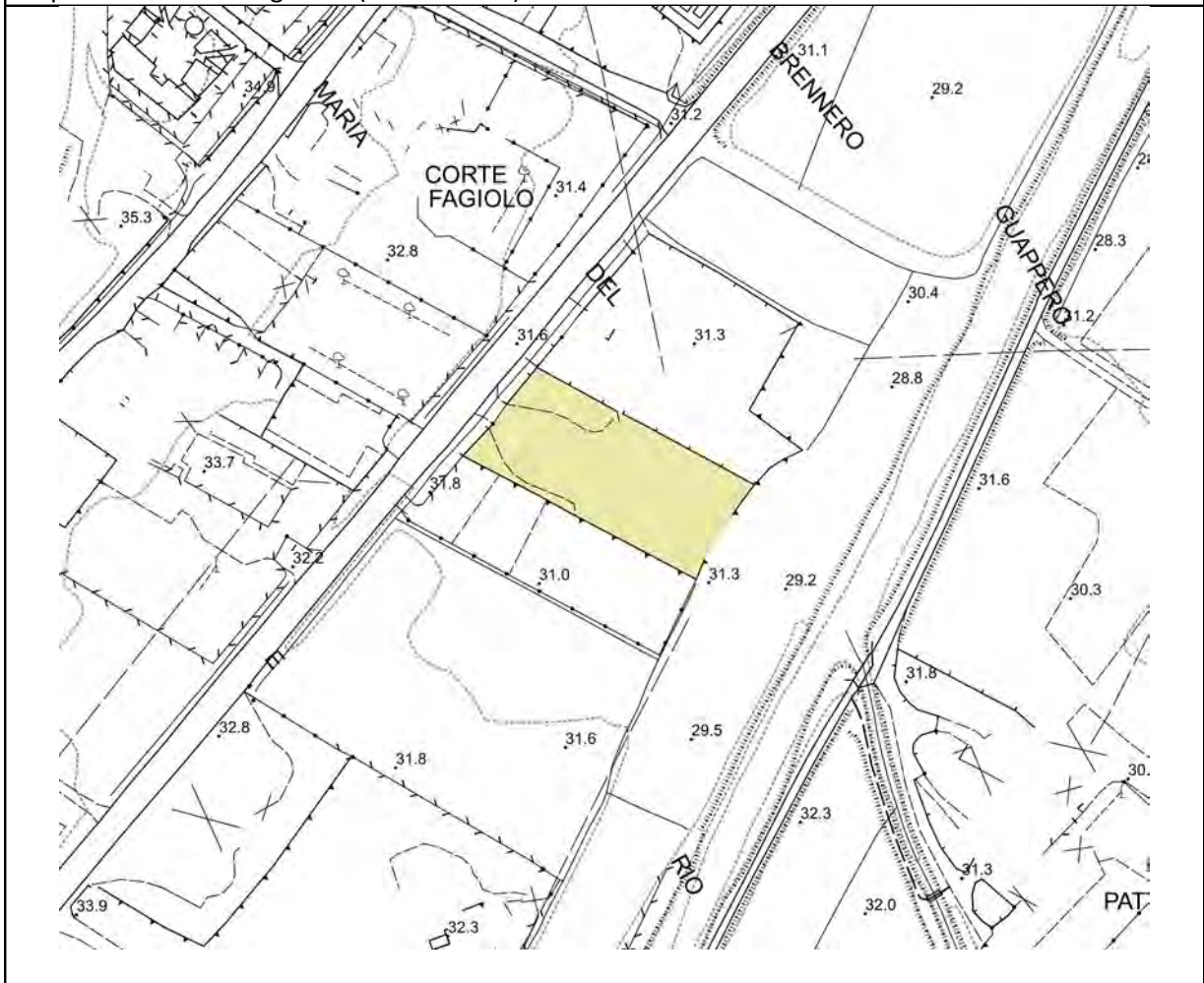
Impianto ubicato in VIA NUOVA PER PISA

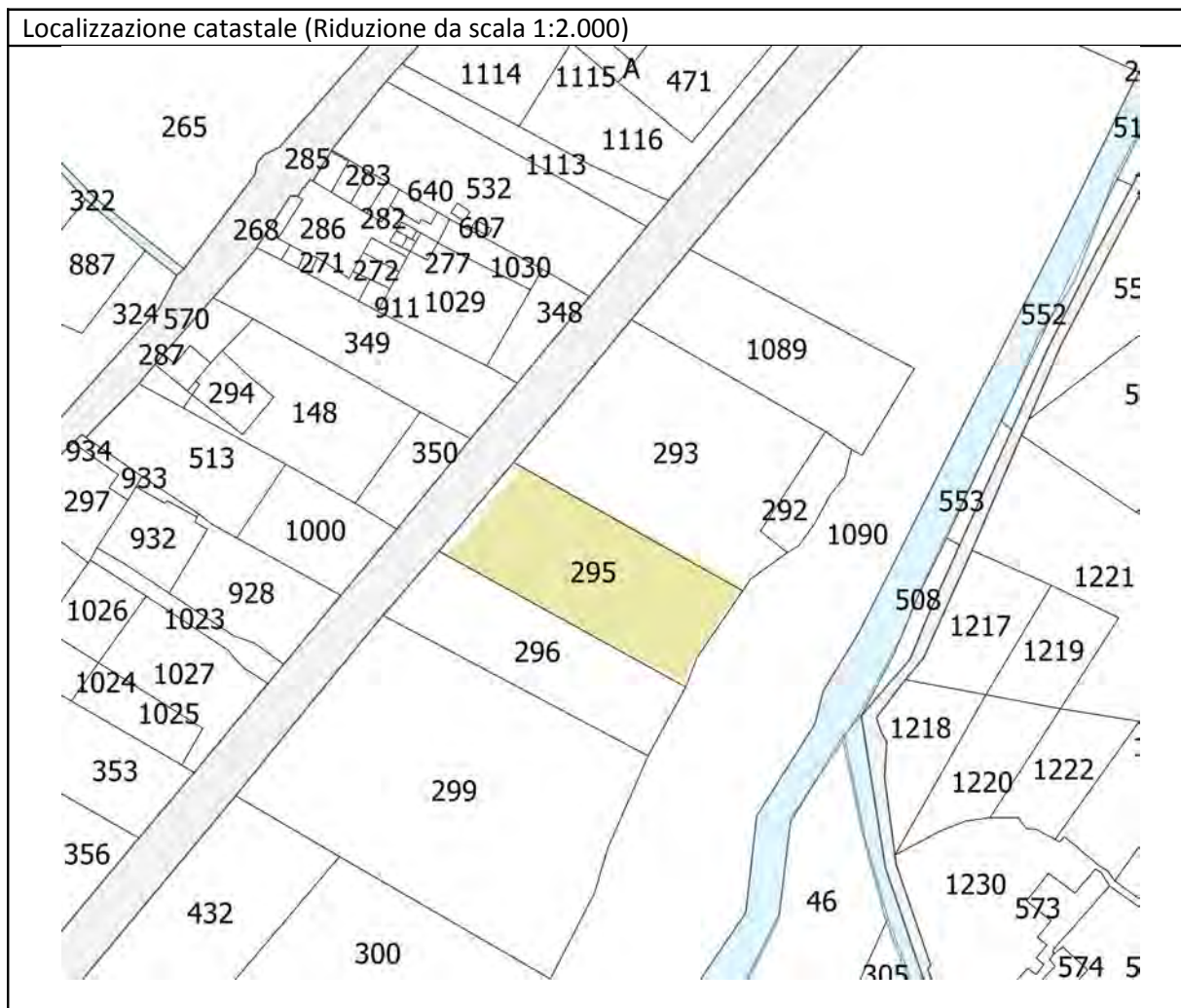
Ubicazione e riferimenti cartografici

Inquadramento geografico (Ortofoto scala 1:2000)



Inquadramento cartografico (scala 1:2000)





Riferimenti catastali

Foglio: 180; Mappali: 295;

Beni Paesaggistici formalmente riconosciuti (PIT/PPR)

- Diretto (vincolo per decreto) ex art. 136 del codice	NO
- Indiretto (vincolo ex Galasso) ex art. 142 del codice	SI – Lettera “C”

Caratteristiche area

Unità Territoriale Organica elementare (UTOE)	Utoe 9 – Valle del Guappero e Monti Pisani
Superficie territoriale (mq)	1811
Superficie coperta (mq)	542
Accesso diretto da strada pubblica	SI – SS Strada statale

Destinazioni d’uso prevalenti  
Fsp – Produttivo

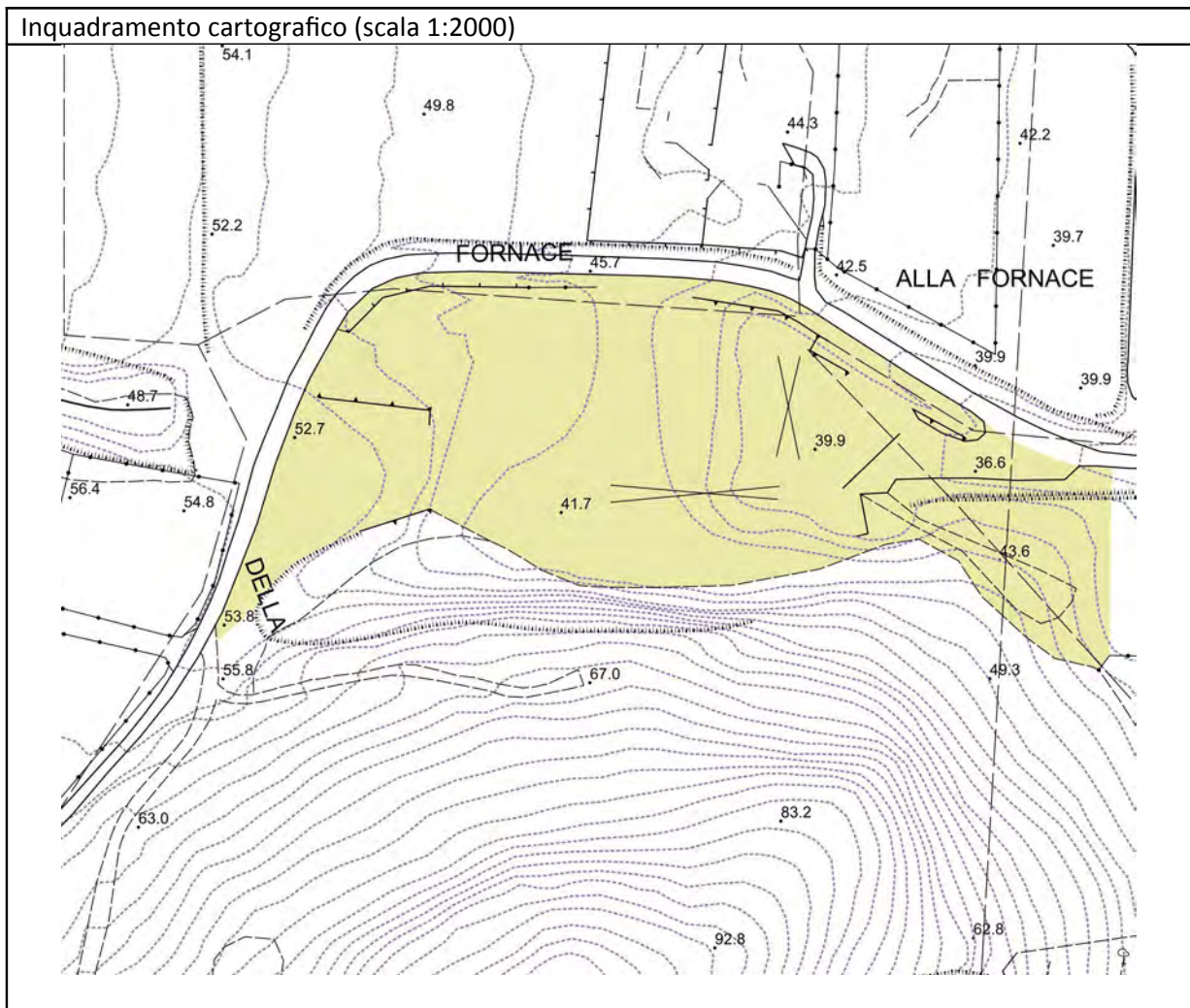
Impianto ubicato in Loc. "Alla Fornace" - VIA DELLA FORNACE

Ubicazione e riferimenti cartografici

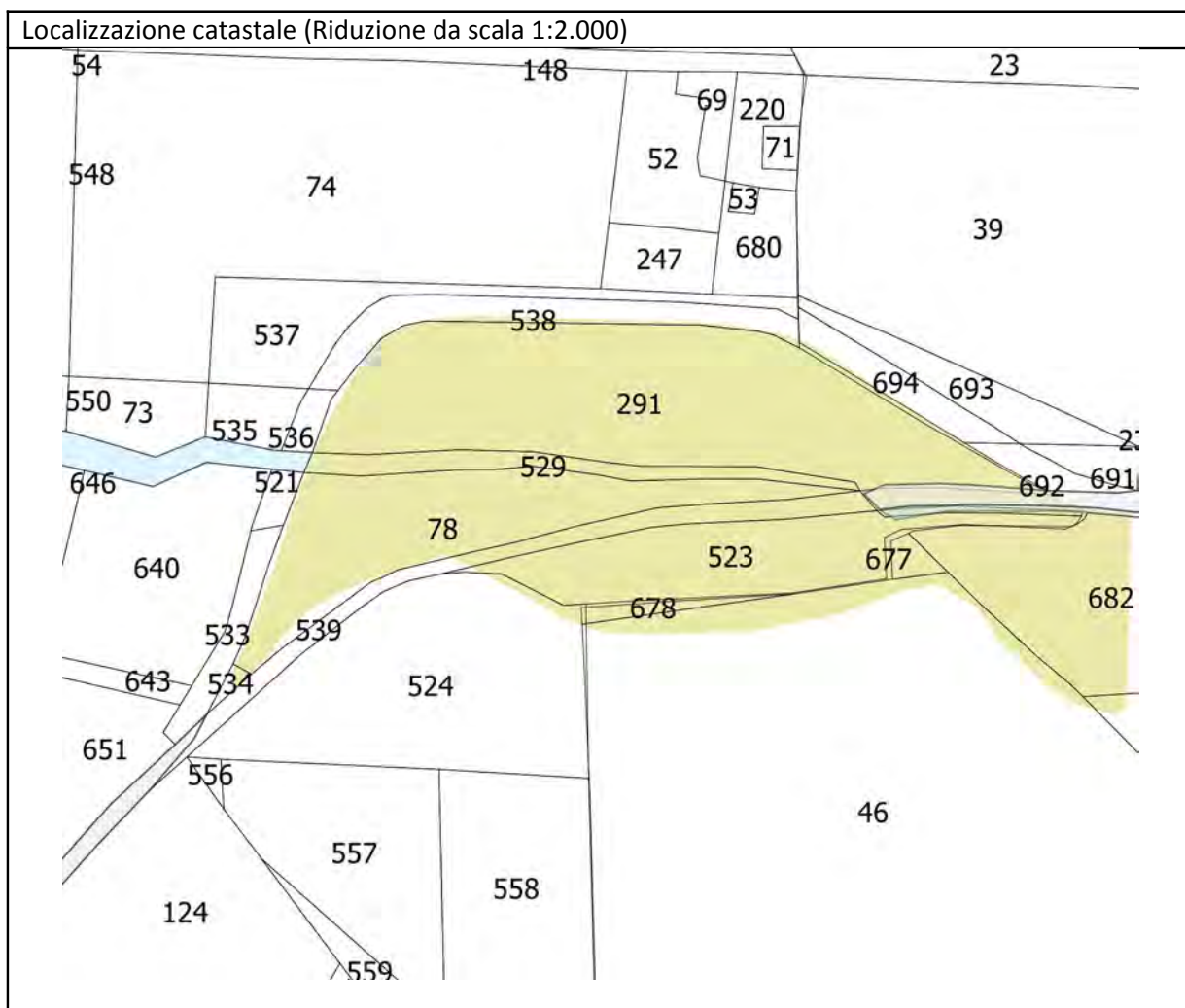
Inquadramento geografico (Ortofoto scala 1:5000)



Inquadramento cartografico (scala 1:2000)







Riferimenti catastali

Foglio: 172; Mappali: 78, 529, 291, 523; - Foglio: 174; Mappali: 678, 46, 682

Beni Paesaggistici formalmente riconosciuti (PIT/PPR)

- Diretto (vincolo per decreto) ex art. 136 del codice	NO
- Indiretto (vincolo ex Galasso) ex art. 142 del codice	SI – Lettera “G”

Caratteristiche area

Unità Territoriale Organica elementare (UTOE)	Utoe 9 – Valle del Guappero e Monti Pisani
Superficie territoriale (mq)	12690
Superficie coperta (mq)	4775
Accesso diretto da strada pubblica	SI – SC Strada comunale

Destinazioni d’uso prevalenti  
FSp – Produttivo

Impianto ubicato in Via Fontanella

Ubicazione e riferimenti cartografici

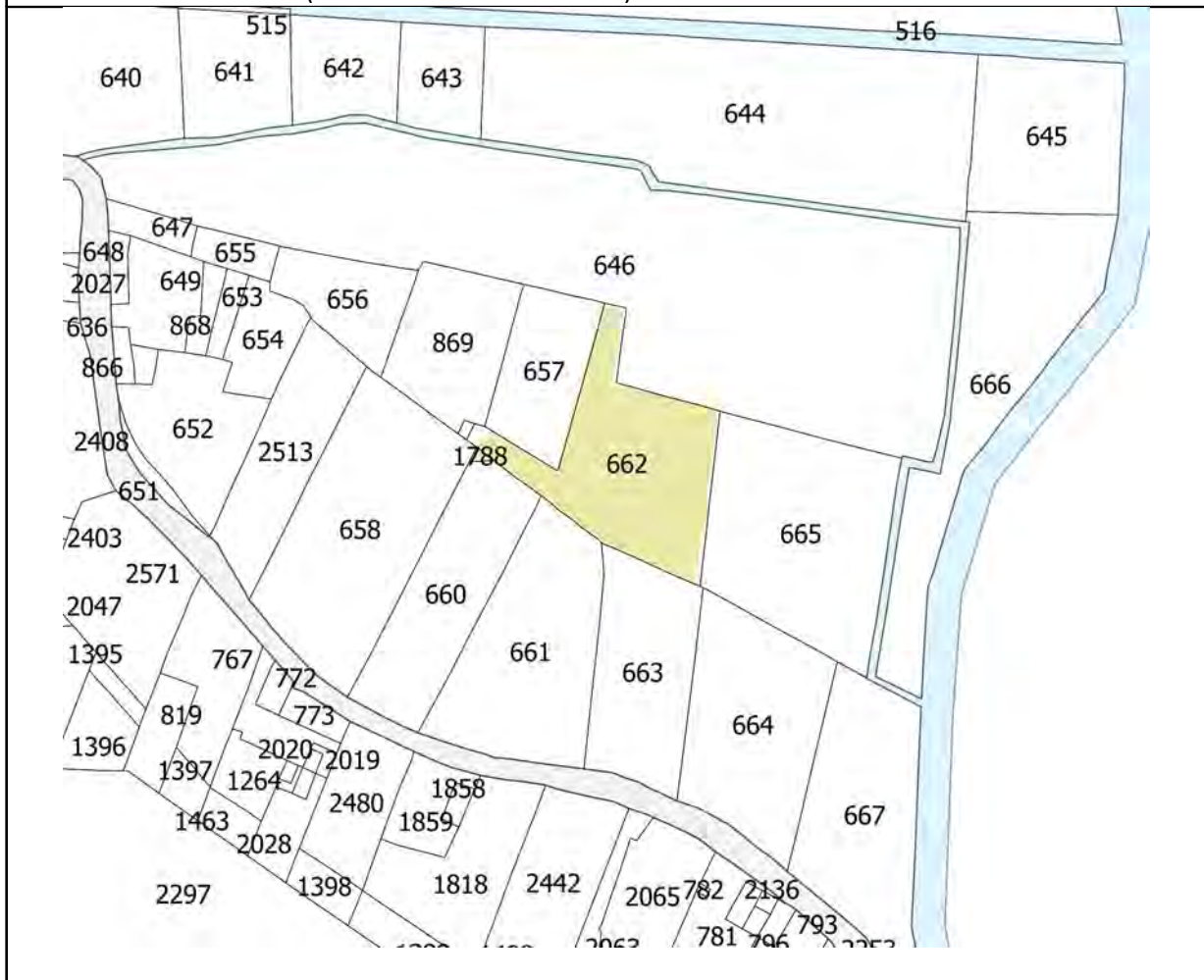
Inquadramento geografico (Ortofoto scala 1:2000)



Inquadramento cartografico (scala 1:2000)



Localizzazione catastale (Riduzione da scala 1:2.000)



Riferimenti catastali

Foglio: 166; Mappali: 662, 1788p;

Beni Paesaggistici formalmente riconosciuti (PIT/PPR)

- Diretto (vincolo per decreto) ex art. 136 del codice	NO
- Indiretto (vincolo ex Galasso) ex art. 142 del codice	NO

Caratteristiche area

Unità Territoriale Organica elementare (UTOE)	Utoe 5 – Mugnano
Superficie territoriale (mq)	2032
Superficie coperta (mq)	661
Accesso diretto da strada pubblica	SI – SC Strada comunale

Destinazioni d'uso prevalenti

FSp – Produttivo

Impianto ubicato in Loc. Alle Prataccia, via delle Piagge

Ubicazione e riferimenti cartografici

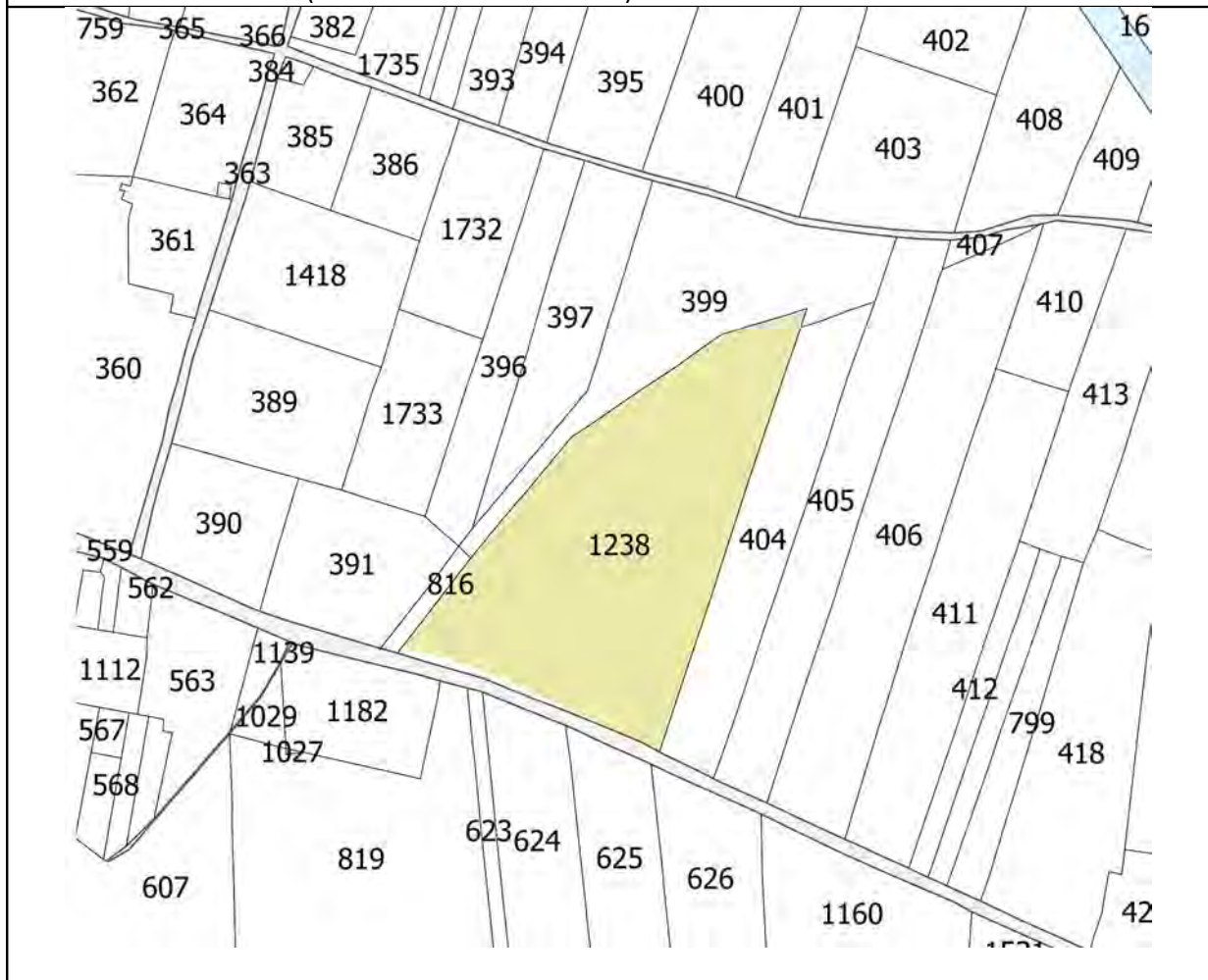
Inquadramento geografico (Ortofoto scala 1:2000)



Inquadramento cartografico (scala 1:2000)



Localizzazione catastale (Riduzione da scala 1:2.000)



Riferimenti catastali

Foglio: 103; Mappali: 1238;

Beni Paesaggistici formalmente riconosciuti (PIT/PPR)

- Diretto (vincolo per decreto) ex art. 136 del codice	NO
- Indiretto (vincolo ex Galasso) ex art. 142 del codice	NO

Caratteristiche area

Unità Territoriale Organica elementare (UTOE)	Utoe 7 – Oltreserchio
Superficie territoriale (mq)	4822
Superficie coperta (mq)	358
Accesso diretto da strada pubblica	SI – SC Strada comunale

Destinazioni d'uso prevalenti

FSp – Produttivo

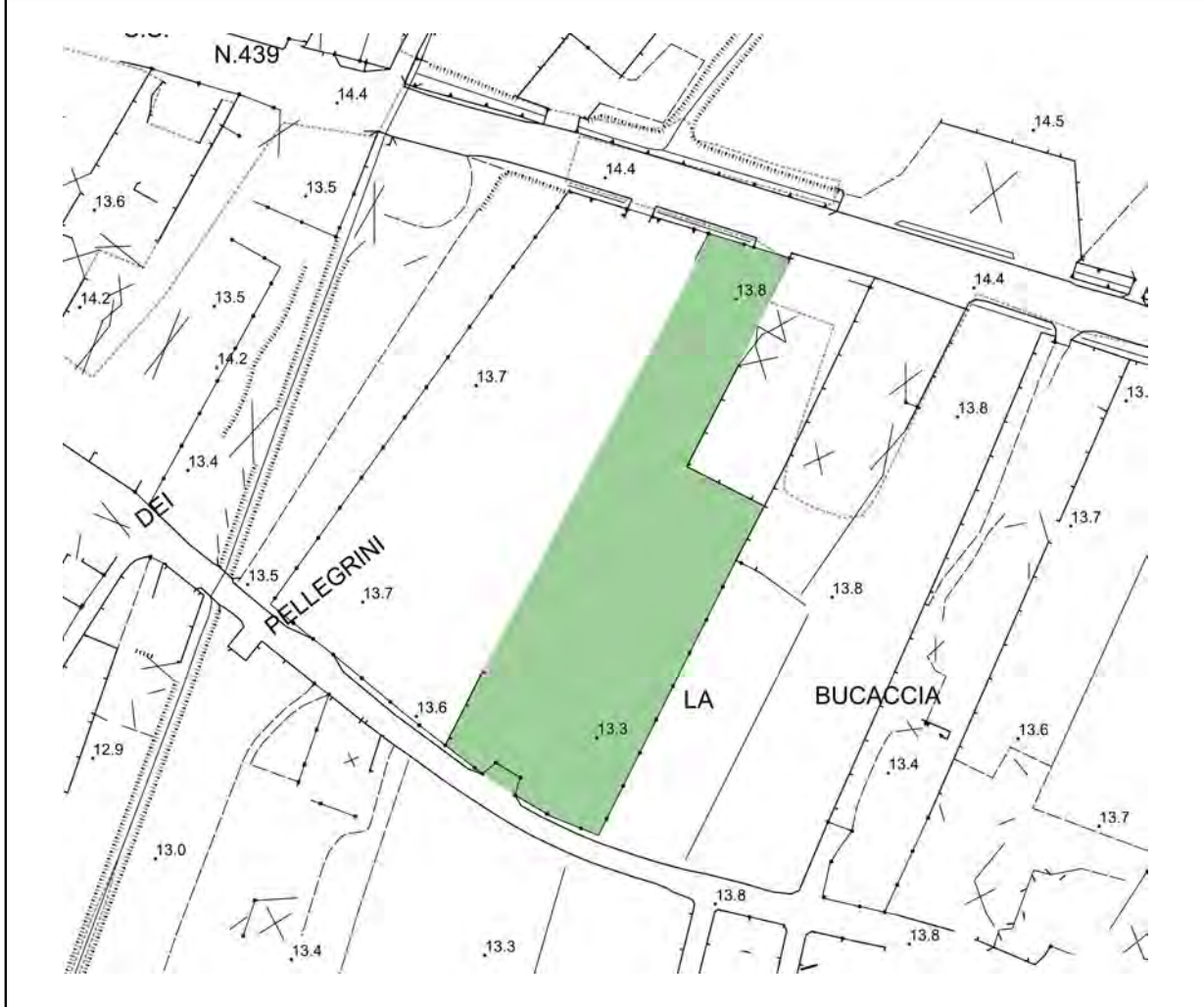
Impianto ubicato in Via Sarzanese  
Ubicazione e riferimenti cartografici

Inquadramento geografico (Ortofoto scala 1:5000)





Inquadramento cartografico (scala 1:2000)



Localizzazione catastale (Riduzione da scala 1:2.000)



Riferimenti catastali

Foglio: 119; Mappali: 431-435;

Beni Paesaggistici formalmente riconosciuti (PIT/PPR)

- Diretto (vincolo per decreto) ex art. 136 del codice	NO
- Indiretto (vincolo ex Galasso) ex art. 142 del codice	NO

Caratteristiche area

Unità Territoriale Organica elementare (UTOE)	Utoe 2 - Piana di Lucca-Ovest
Superficie territoriale (mq)	5090
Superficie coperta (mq)	1365
Accesso diretto da strada pubblica	SC- strada Comunale

Destinazioni d'uso prevalenti

Fsc - Funzioni non agricole in territorio rurale - Commerciale

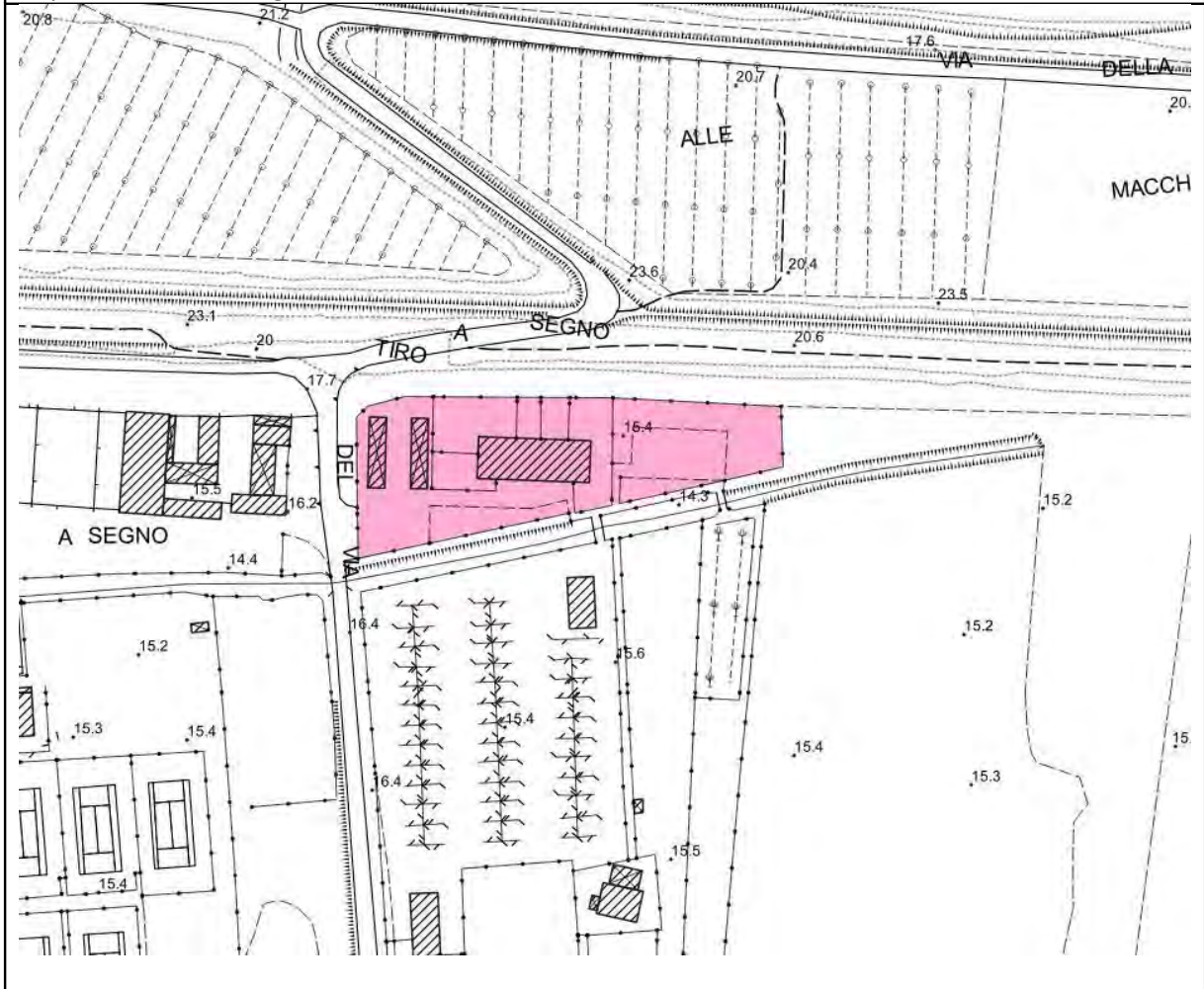
Impianto ubicato in Loc. Tiro a Segno

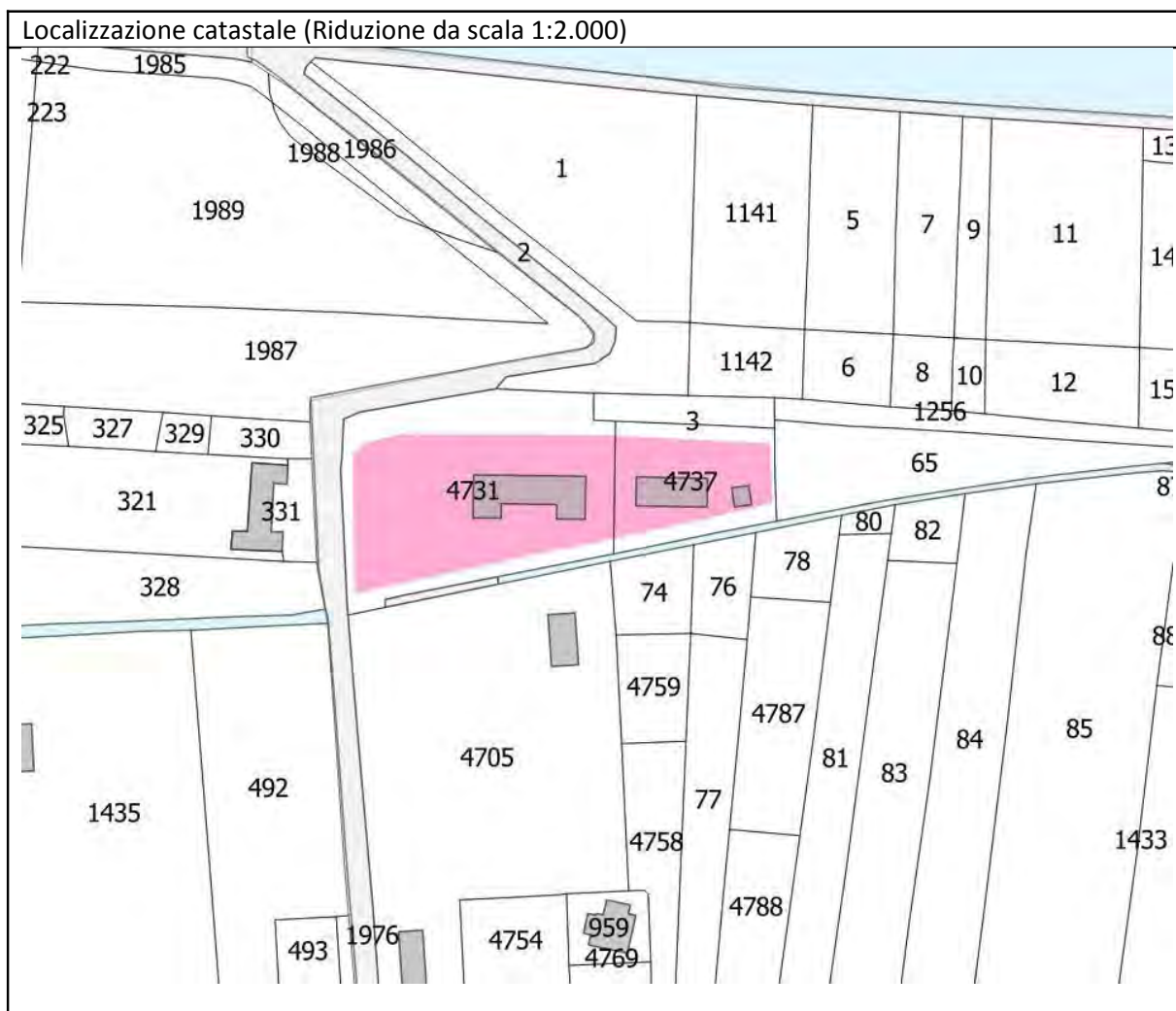
Ubicazione e riferimenti cartografici

Inquadramento geografico (Ortofoto scala 1:5000)



Inquadramento cartografico (scala 1:2000)





Riferimenti catastali

Foglio: 125; Mappali: 4731, 4737;

Beni Paesaggistici formalmente riconosciuti (PIT/PPR)

- Diretto (vincolo per decreto) ex art. 136 del codice	NO
- Indiretto (vincolo ex Galasso) ex art. 142 del codice	SI – Lettera “C”

Caratteristiche area

Unità Territoriale Organica elementare (UTOE)	Utoe 2 – Piana di Lucca Ovest
Superficie territoriale (mq)	3600
Superficie coperta (mq)	529
Accesso diretto da strada pubblica	SI – SC Strada comunale

Destinazioni d’uso prevalenti

Fstr – Turistico - ricettivo

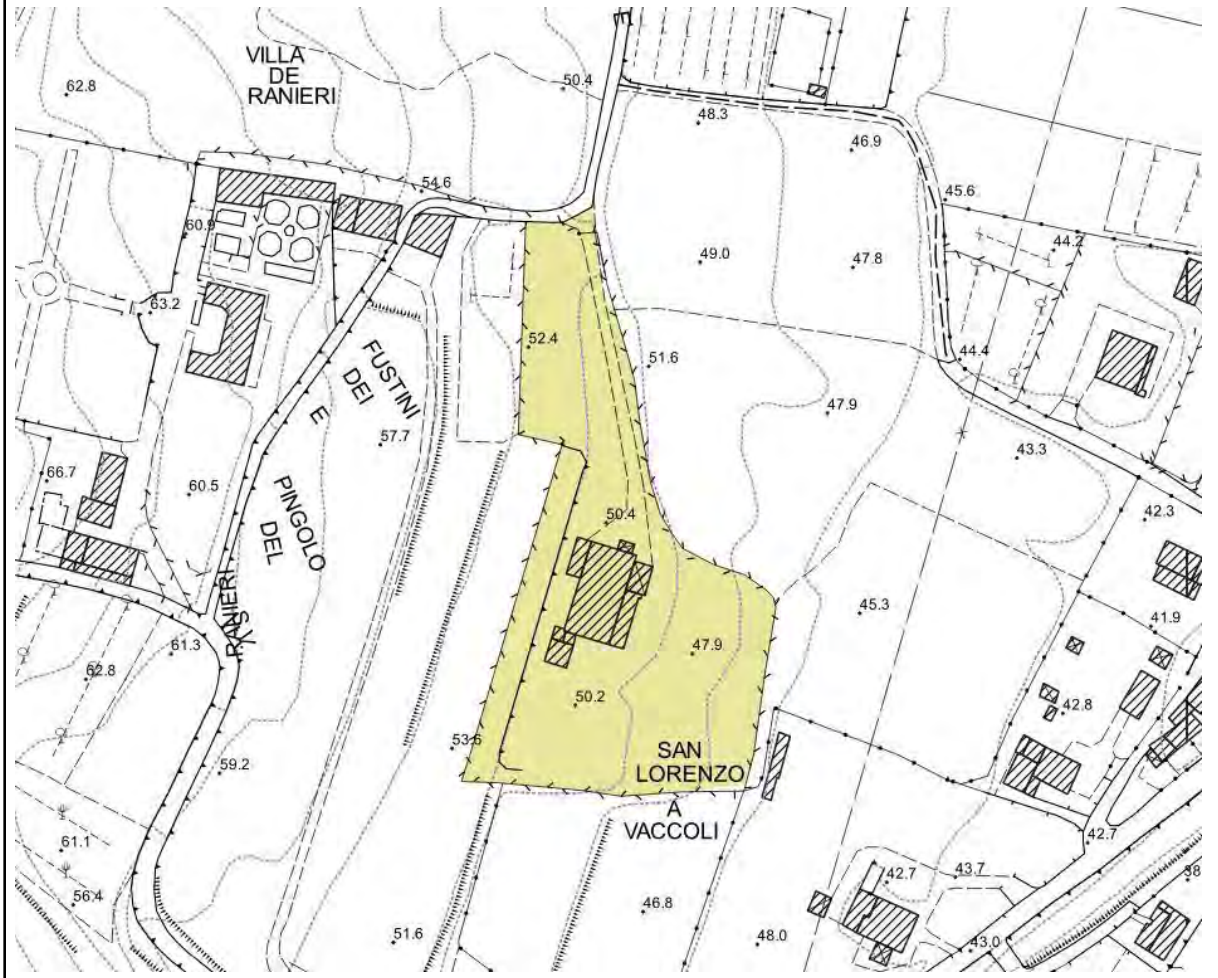
Impianto ubicato in Loc. San Lorenzo a Vaccoli - VIA DEL FUSTINI

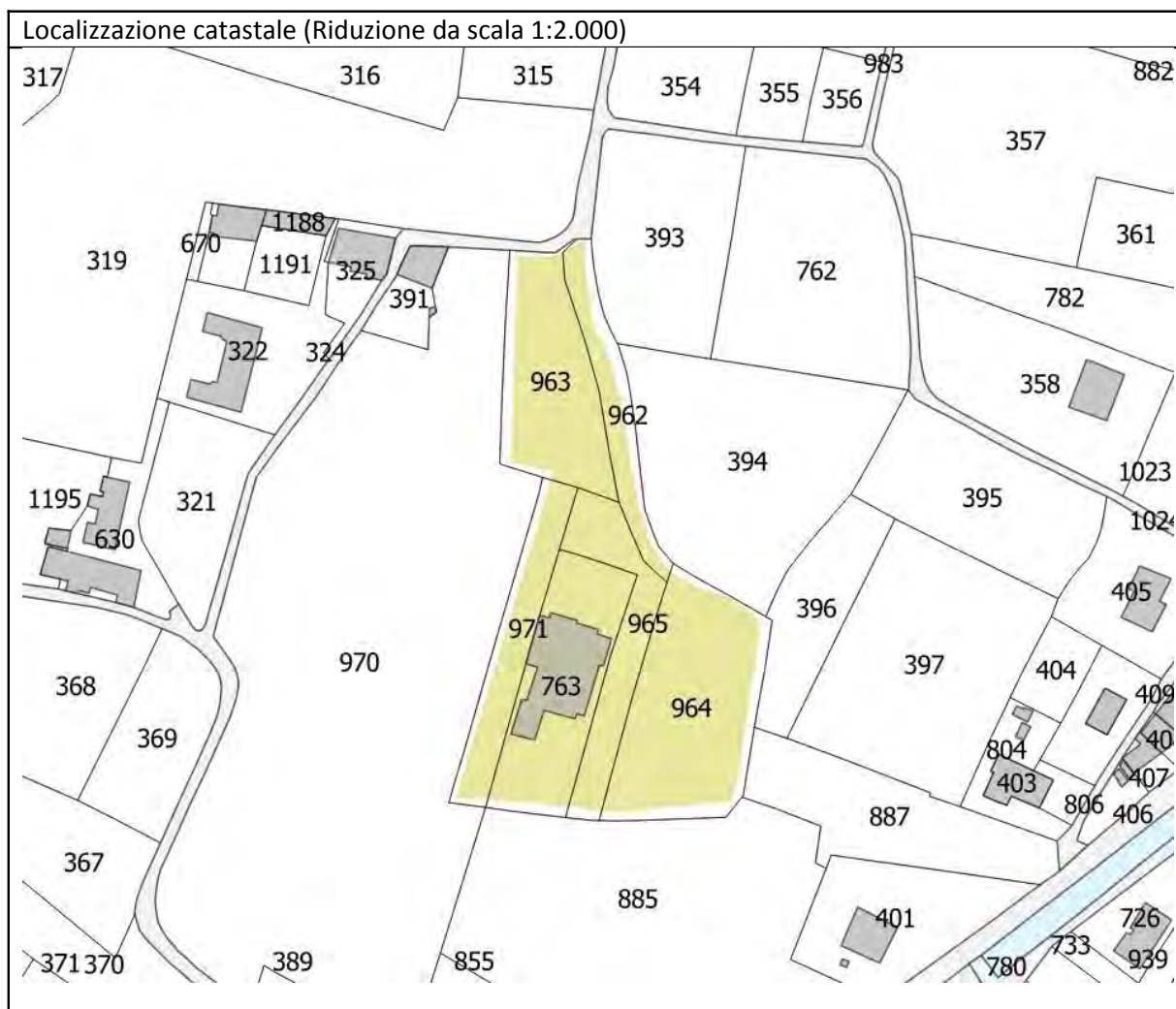
Ubicazione e riferimenti cartografici

Inquadramento geografico (Ortofoto scala 1:5000)



Inquadramento cartografico (scala 1:2000)





Riferimenti catastali

Foglio: 179; Mappali: 971, 763, 965, 964, 962, 963;

**Beni Paesaggistici formalmente riconosciuti (PIT/PPR)**

- Diretto (vincolo per decreto) ex art. 136 del codice	NO
- Indiretto (vincolo ex Galasso) ex art. 142 del codice	SI – Lettera “C”

**Caratteristiche area**

Unità Territoriale Organica elementare (UTOE)	Utoe 9 – Valle del Guappero e Monti Pisani
Superficie territoriale (mq)	6964
Superficie coperta (mq)	535
Accesso diretto da strada pubblica	SI – SVUP Strada vicinale di uso pubblico

**Destinazioni d’uso prevalenti**  
Fsp – Produttivo



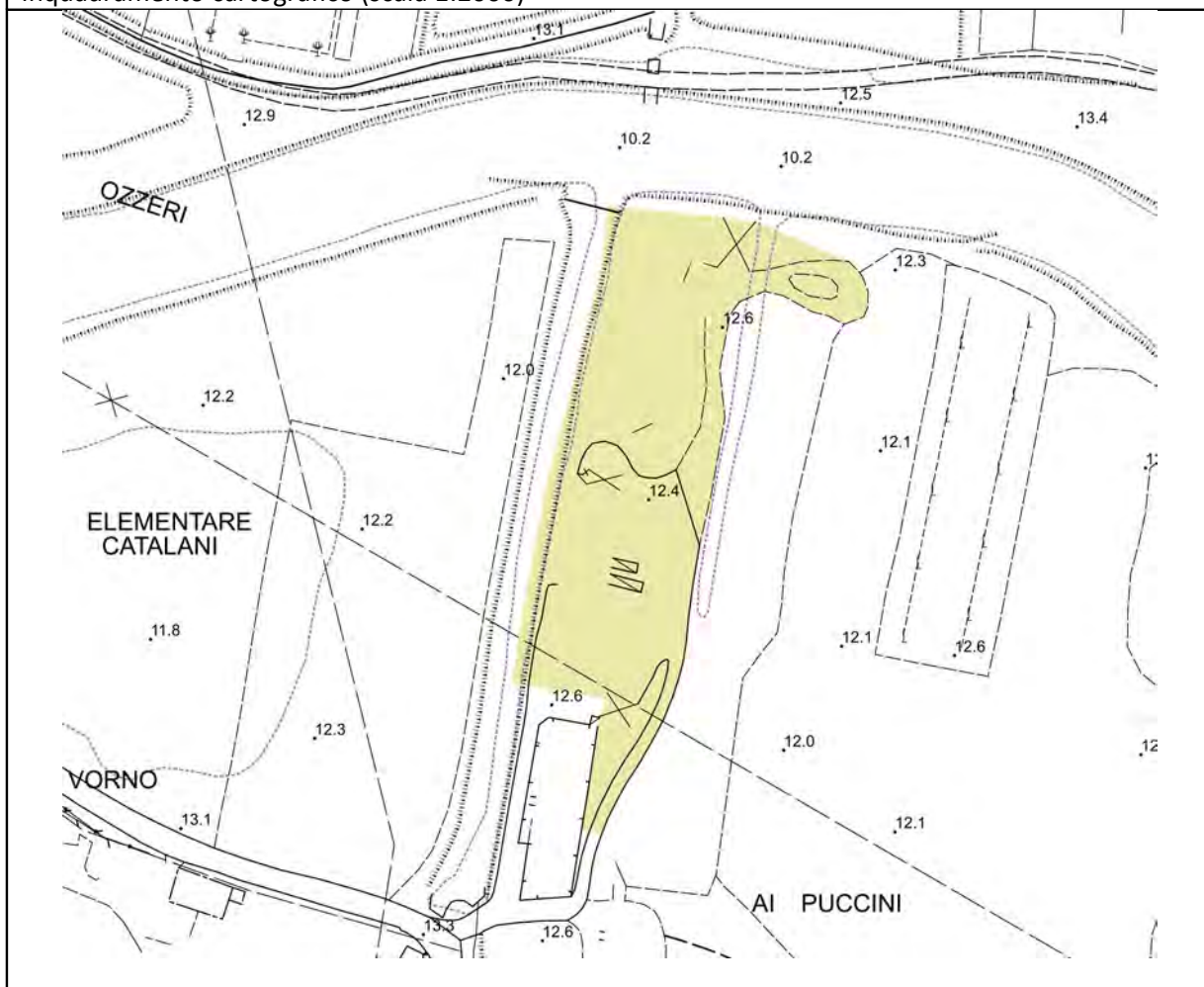
Impianto ubicato in Loc. "Ai Puccini" - VIA PER VORNO

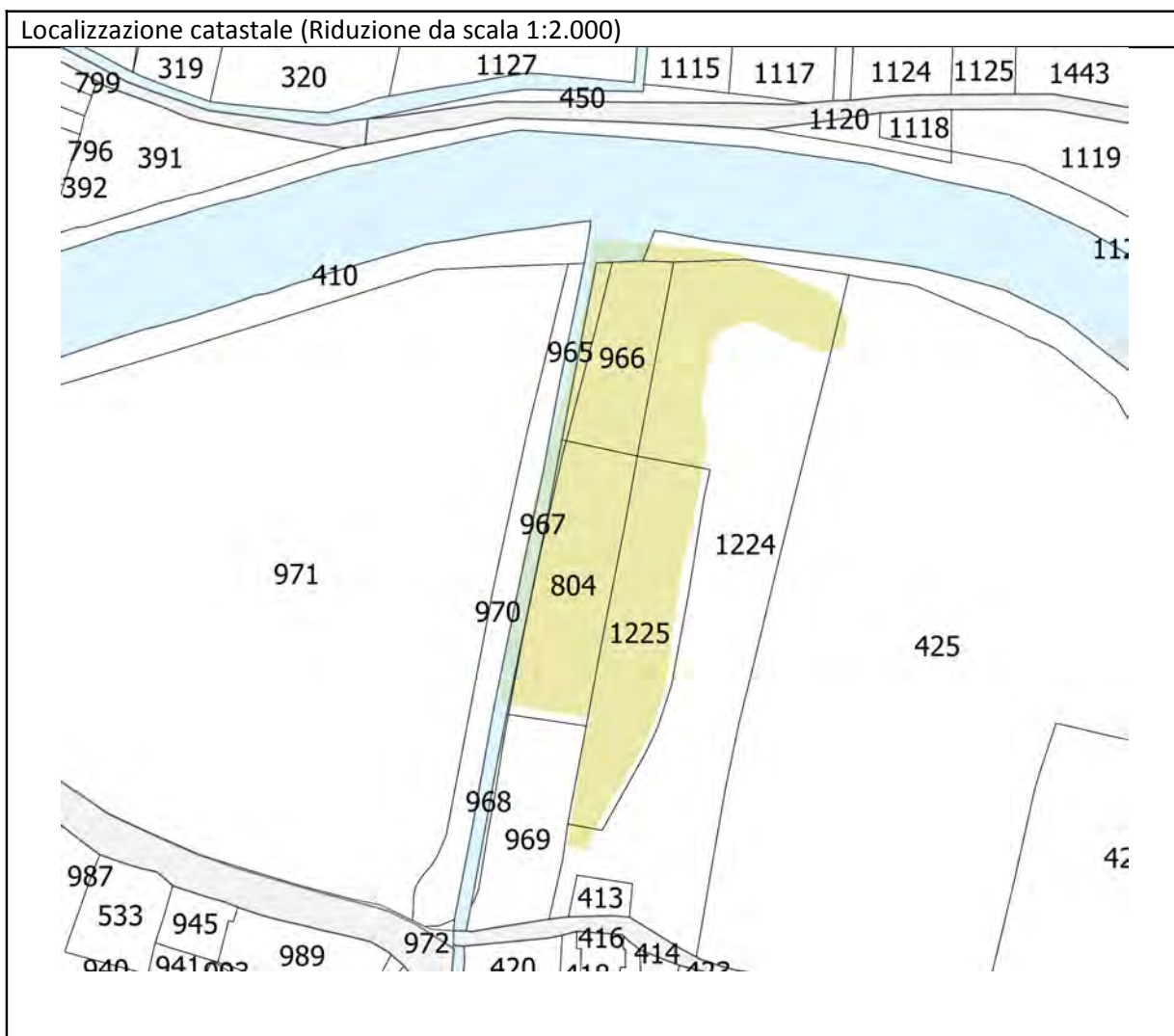
Ubicazione e riferimenti cartografici

Inquadramento geografico (Ortofoto scala 1:5000)



Inquadramento cartografico (scala 1:2000)





Riferimenti catastali

Foglio: 161; Mappali: 427, 965, 967, 804, 965, 966, 1224, 1225;

Beni Paesaggistici formalmente riconosciuti (PIT/PPR)

- Diretto (vincolo per decreto) ex art. 136 del codice	NO
- Indiretto (vincolo ex Galasso) ex art. 142 del codice	NO

Caratteristiche area

Unità Territoriale Organica elementare (UTOE)	Utoe 3 – Piana di Lucca-Sud
Superficie territoriale (mq)	5331
Superficie coperta (mq)	767
Accesso diretto da strada pubblica	SI – SC Strada comunale

Destinazioni d'uso prevalenti  
Fsp – Produttivo

Impianto ubicato in Loc. "Pattana"

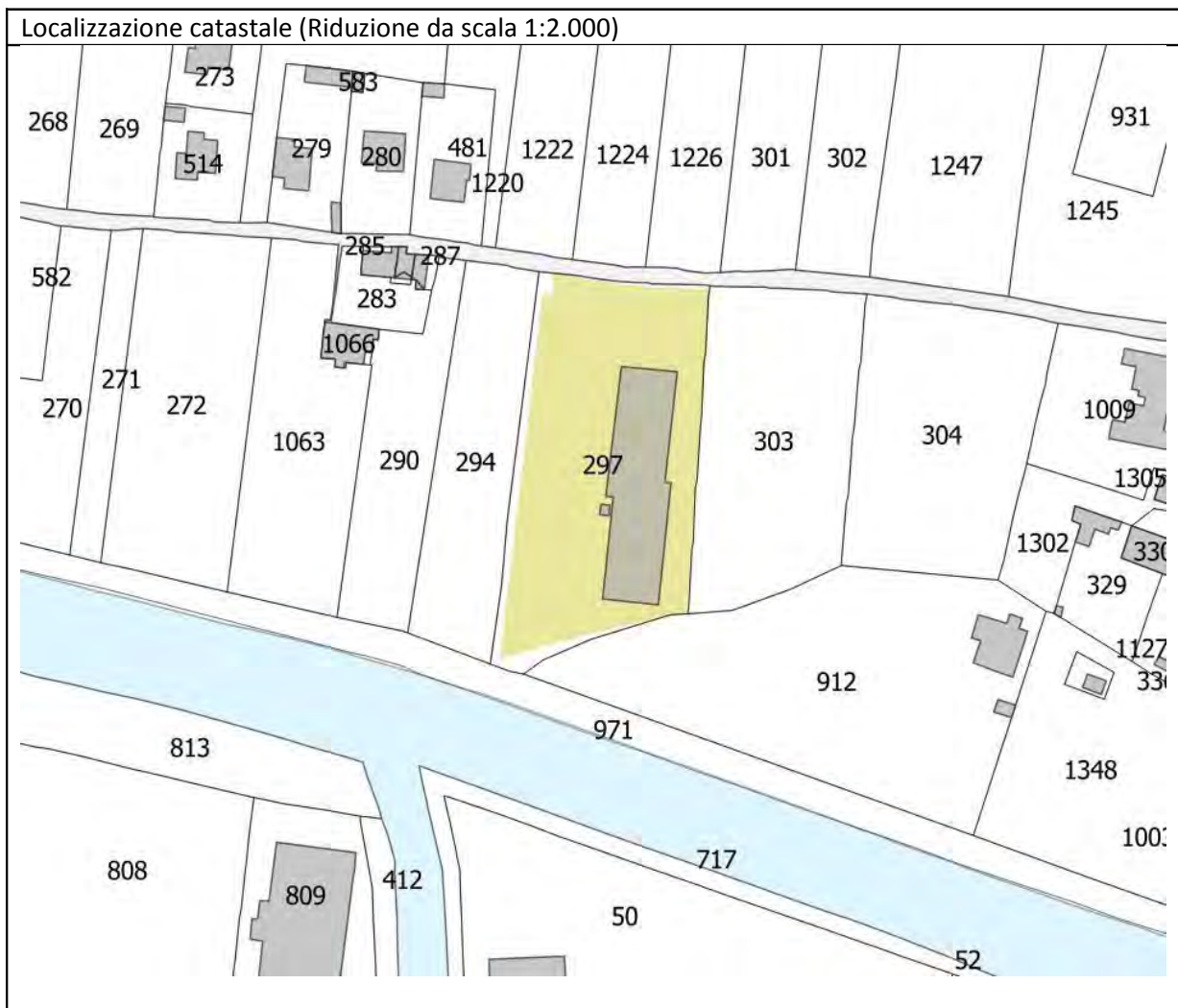
Ubicazione e riferimenti cartografici

Inquadramento geografico (Ortofoto scala 1:5000)



Inquadramento cartografico (scala 1:2000)





Riferimenti catastali

Foglio: 160; Mappali: 297;

Beni Paesaggistici formalmente riconosciuti (PIT/PPR)

- Diretto (vincolo per decreto) ex art. 136 del codice	NO
- Indiretto (vincolo ex Galasso) ex art. 142 del codice	NO

Caratteristiche area

Unità Territoriale Organica elementare (UTOE)	Utoe 3 – Piana di Lucca-Sud
Superficie territoriale (mq)	4755
Superficie coperta (mq)	1952
Accesso diretto da strada pubblica	SI – SVUP Strada vicinale di uso pubblico

Destinazioni d'uso prevalenti

FSp – Produttivo

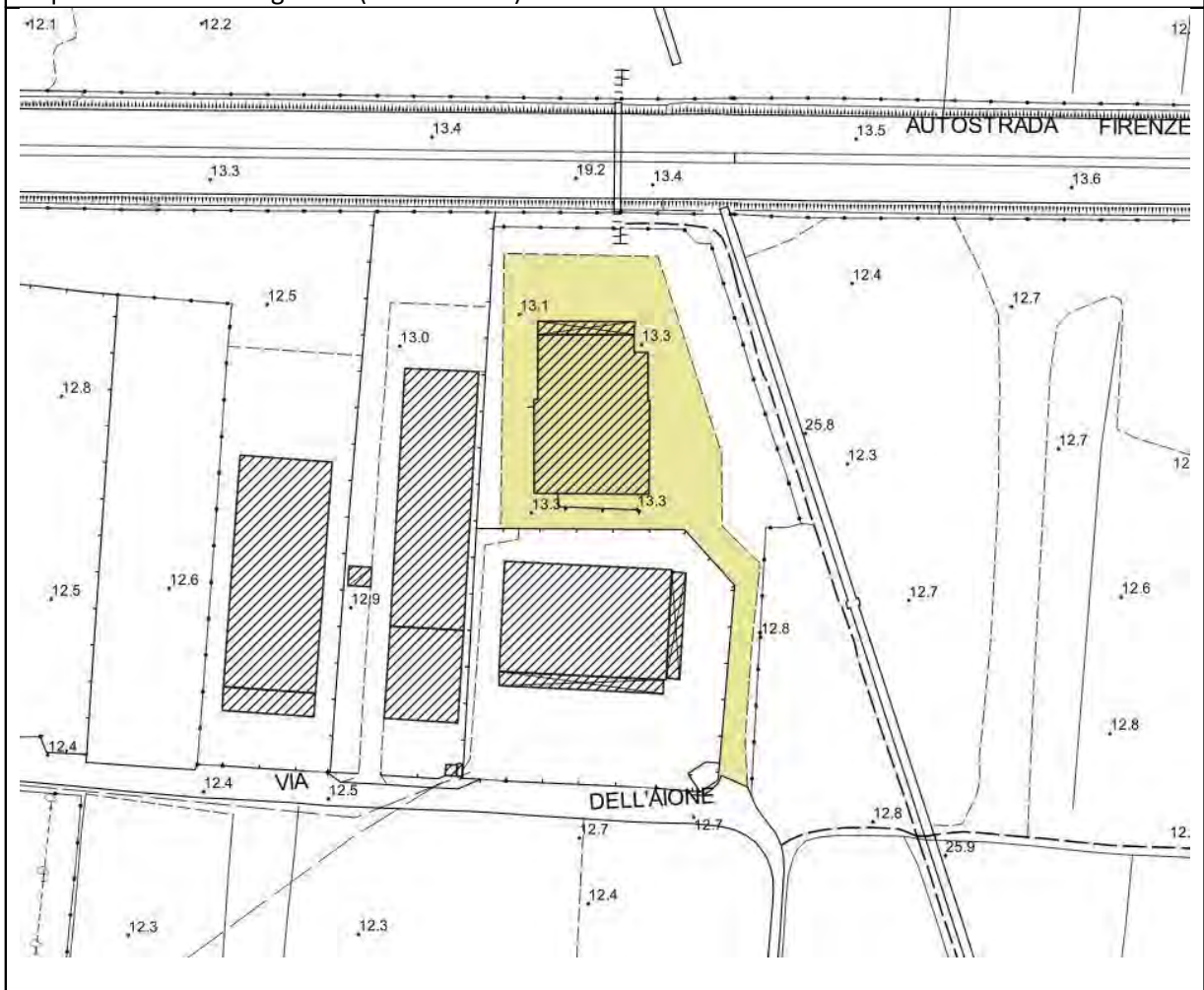
Impianto ubicato in Via dell'Aione

Ubicazione e riferimenti cartografici

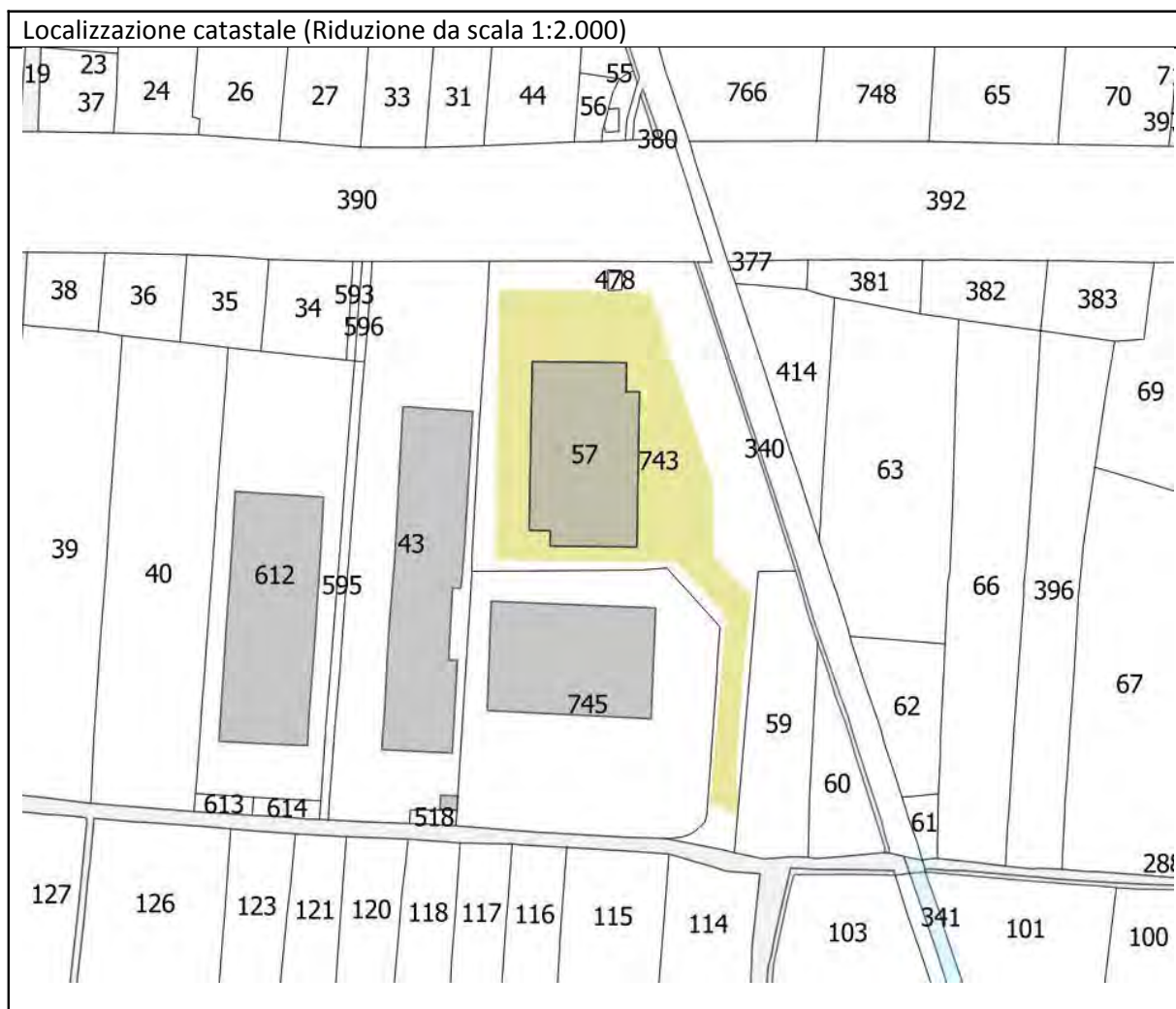
Inquadramento geografico (Ortofoto scala 1:5000)



Inquadramento cartografico (scala 1:2000)







Riferimenti catastali

Foglio: 162; Mappali: 57, 478, 743;

Beni Paesaggistici formalmente riconosciuti (PIT/PPR)

- Diretto (vincolo per decreto) ex art. 136 del codice	NO
- Indiretto (vincolo ex Galasso) ex art. 142 del codice	NO

Caratteristiche area

Unità Territoriale Organica elementare (UTOE)	Utoe 3 – Piana di Lucca Sud
Superficie territoriale (mq)	4540
Superficie coperta (mq)	1426
Accesso diretto da strada pubblica	SI – SVUP Strada vicinale di uso pubblico

Destinazioni d'uso prevalenti  
FSp – Produttivo

Impianto ubicato in Via dell'Aione

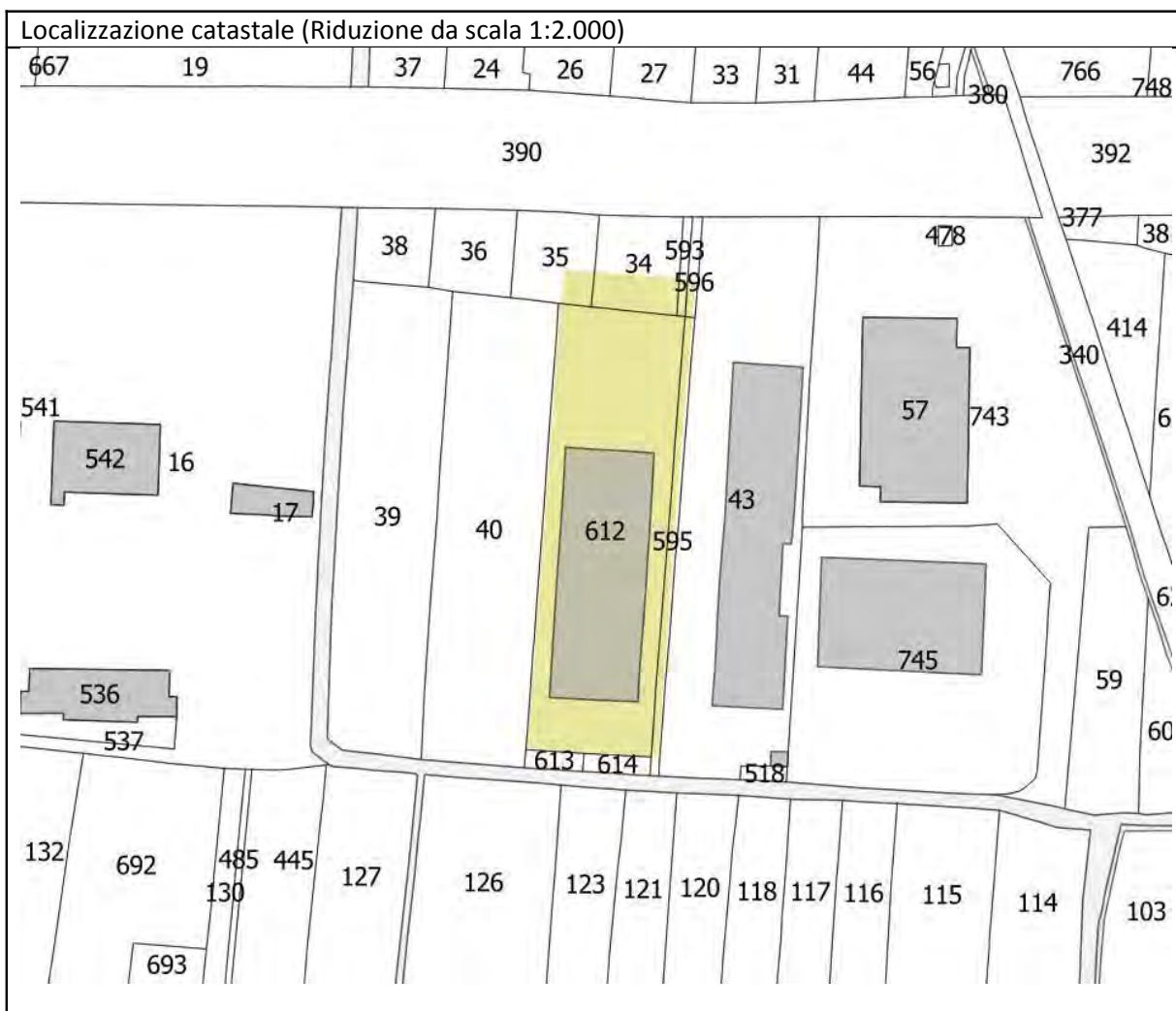
Ubicazione e riferimenti cartografici

Inquadramento geografico (Ortofoto scala 1:5000)



Inquadramento cartografico (scala 1:2000)





Riferimenti catastali

Foglio: 162; Mappali: 595, 612, 596, 593, 34, 35;

Beni Paesaggistici formalmente riconosciuti (PIT/PPR)

- Diretto (vincolo per decreto) ex art. 136 del codice	NO
- Indiretto (vincolo ex Galasso) ex art. 142 del codice	NO

Caratteristiche area

Unità Territoriale Organica elementare (UTOE)	Utoe 3 – Piana di Lucca Sud
Superficie territoriale (mq)	4845
Superficie coperta (mq)	1766
Accesso diretto da strada pubblica	SI – SVUP Strada vicinale di uso pubblico

Destinazioni d'uso prevalenti

FSp – Produttivo

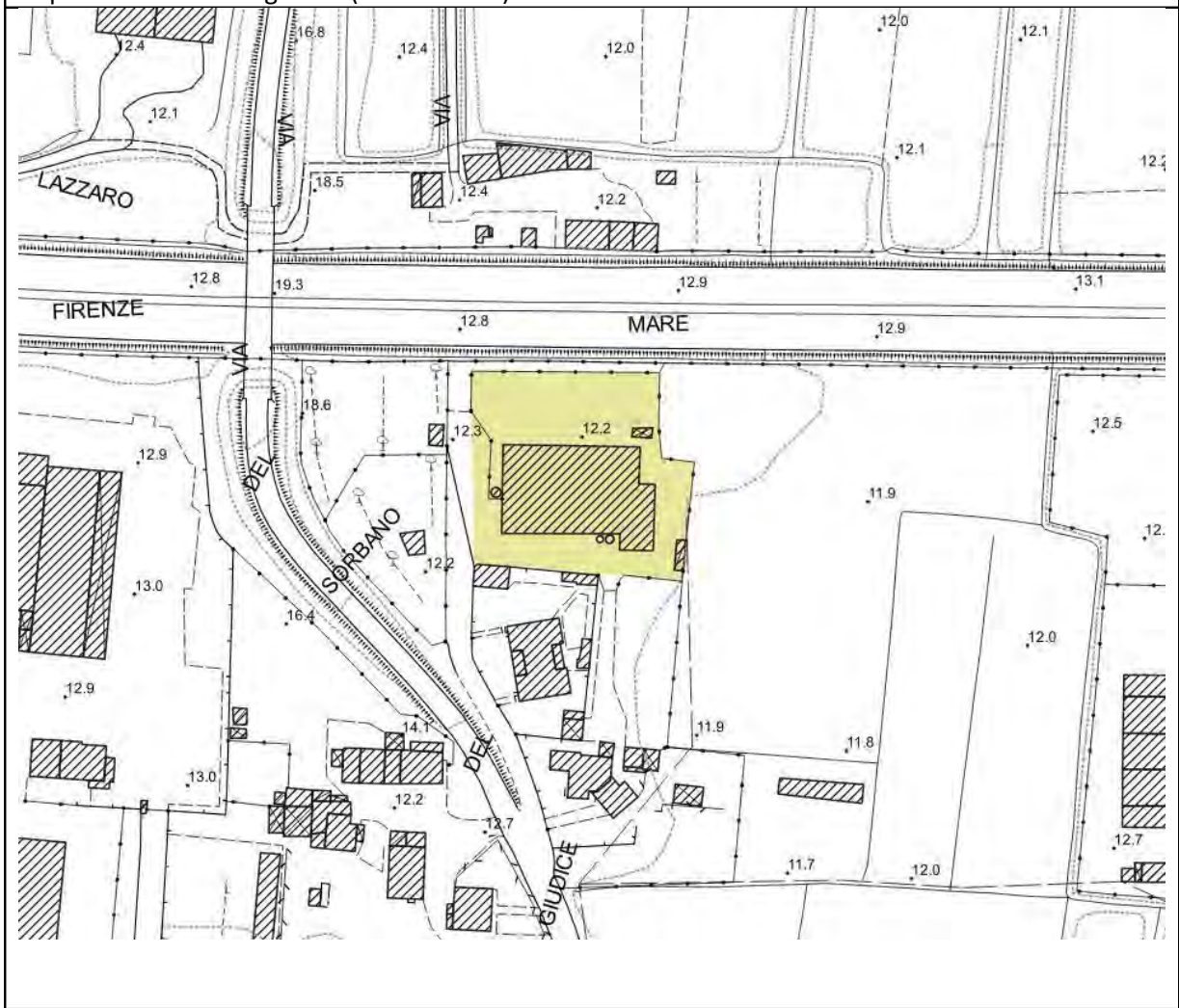
Impianto ubicato in VIA DELLA CHIESA DI SORBANO DEL GIUDICE

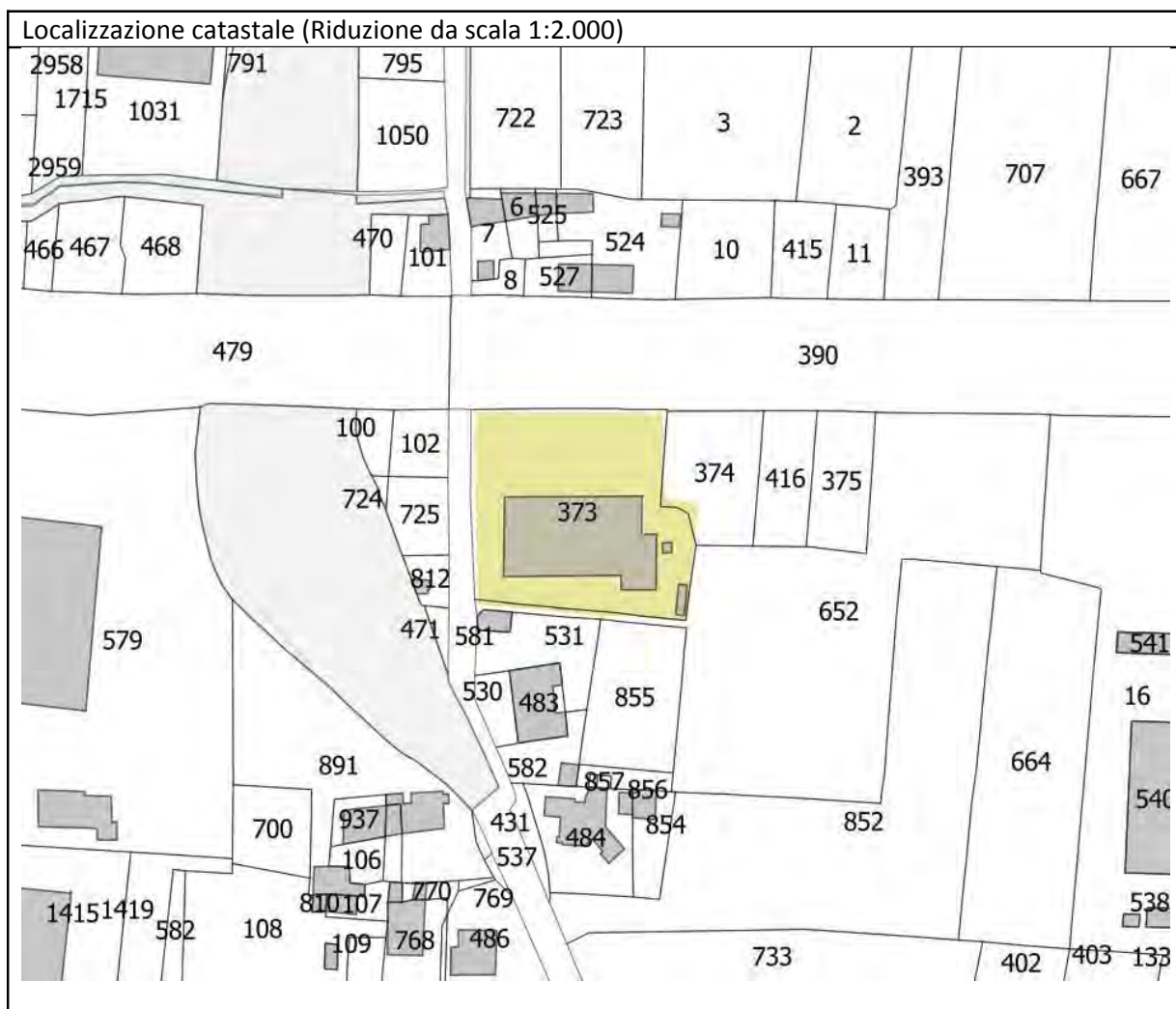
Ubicazione e riferimenti cartografici

Inquadramento geografico (Ortofoto scala 1:5000)



Inquadramento cartografico (scala 1:2000)





Riferimenti catastali

Foglio: 162; Mappali: 373, 374;

Beni Paesaggistici formalmente riconosciuti (PIT/PPR)

- Diretto (vincolo per decreto) ex art. 136 del codice	NO
- Indiretto (vincolo ex Galasso) ex art. 142 del codice	NO

Caratteristiche area

Unità Territoriale Organica elementare (UTOE)	Utoe 3 – Piana di Lucca Sud
Superficie territoriale (mq)	3182
Superficie coperta (mq)	1089
Accesso diretto da strada pubblica	SI – SVUP Strada vicinale di uso pubblico

Destinazioni d'uso prevalenti  
FSp – Produttivo

Impianto ubicato in Loc. "A Traforo" - VIA DELLA PERDUTA

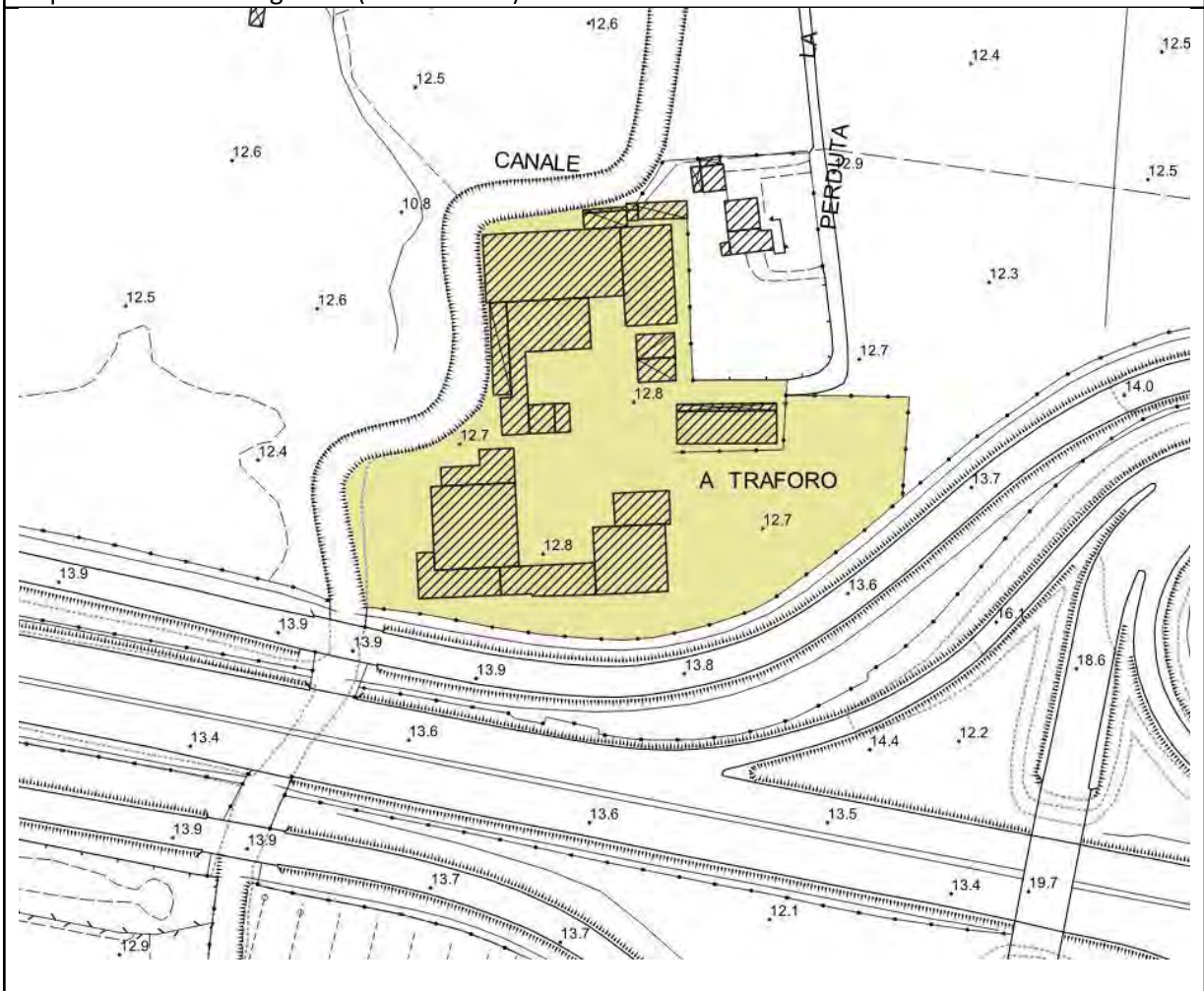
Ubicazione e riferimenti cartografici

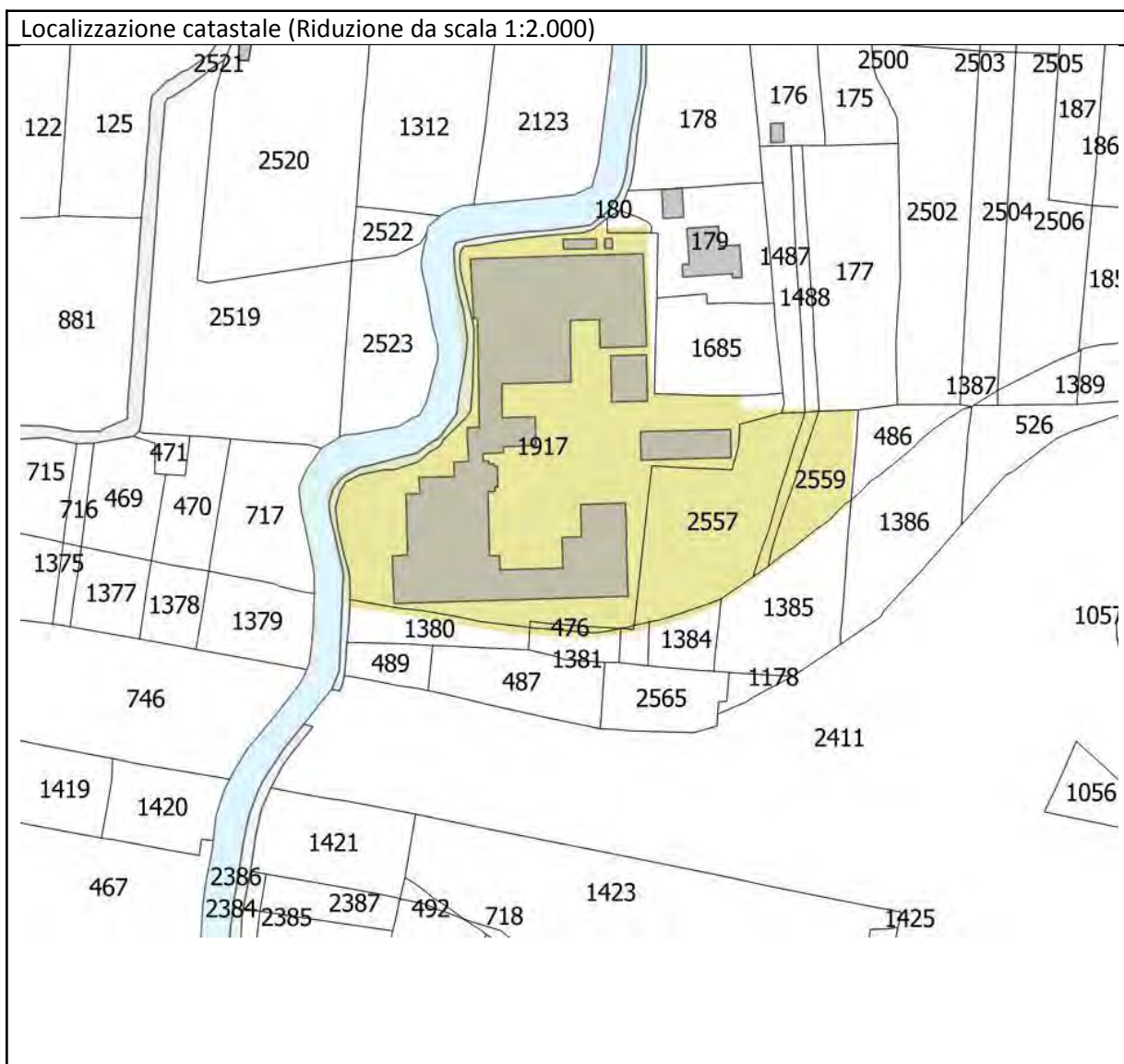
Inquadramento geografico (Ortofoto scala 1:5000)





Inquadramento cartografico (scala 1:2000)





Riferimenti catastali

Foglio: 159; Mappali: 180,1917, 2557, 2559, 2558, 476, 1380, 1381, 1383, 1384, 1385;

Beni Paesaggistici formalmente riconosciuti (PIT/PPR)

- Diretto (vincolo per decreto) ex art. 136 del codice	NO
- Indiretto (vincolo ex Galasso) ex art. 142 del codice	NO

Caratteristiche area

Unità Territoriale Organica elementare (UTOE)	Utoe 3 – Piana di Lucca Sud
Superficie territoriale (mq)	11157
Superficie coperta (mq)	3883
Accesso diretto da strada pubblica	SI – SVUP Strada vicinale di uso pubblico

Destinazioni d'uso prevalenti  
FSp – Produttivo

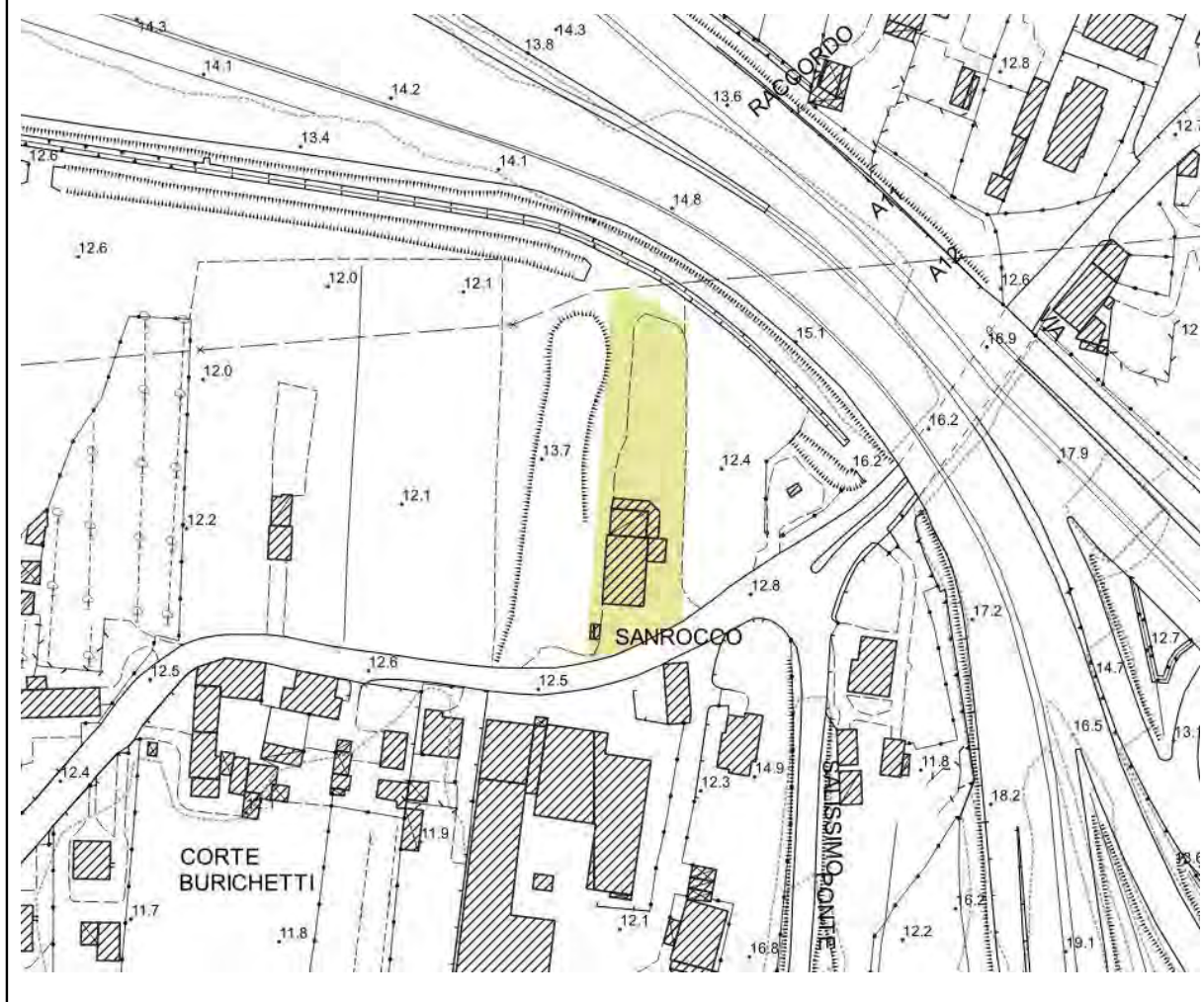
Impianto ubicato in Loc. "San Rocco" - VIA SAN DONATO

Ubicazione e riferimenti cartografici

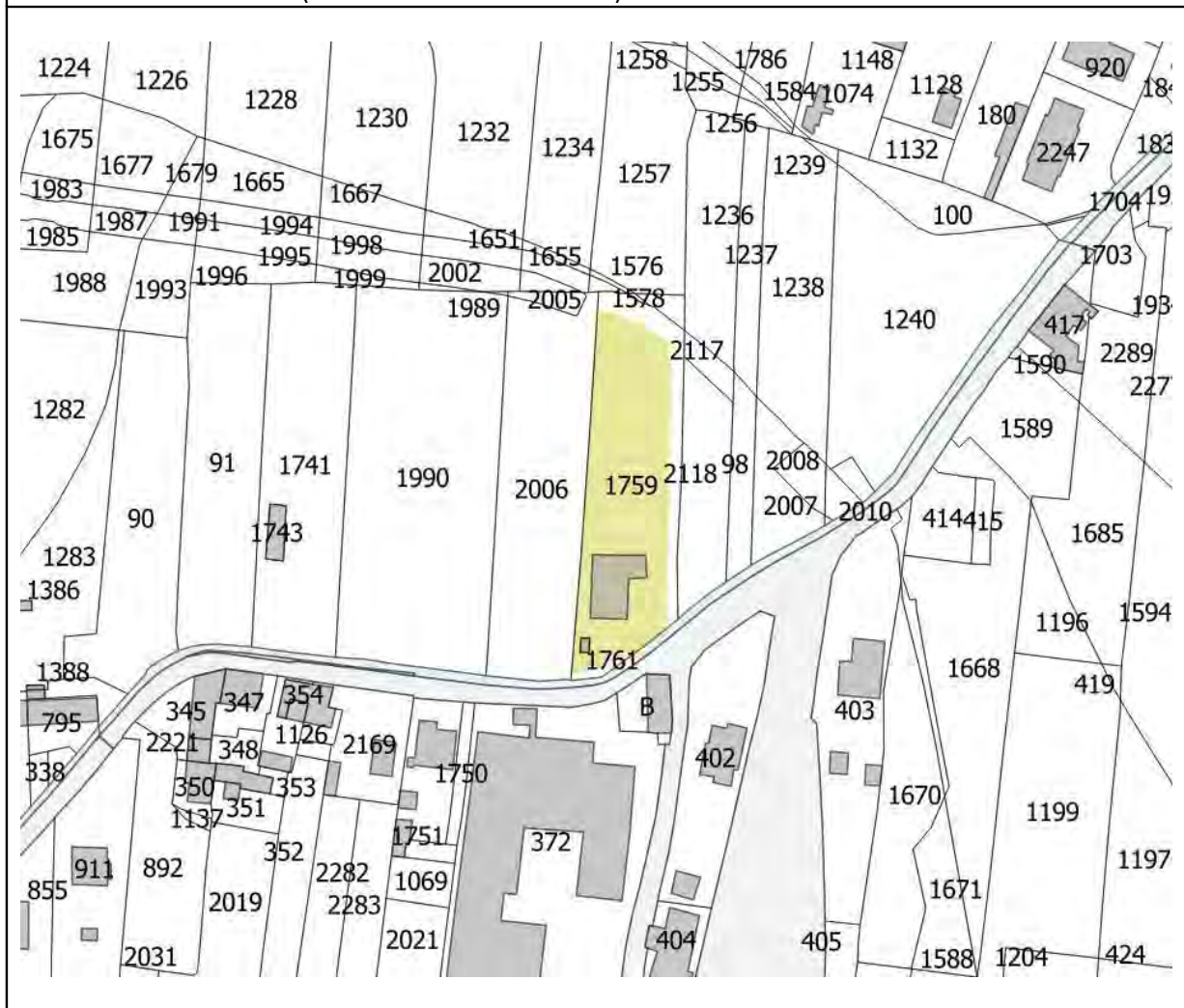
Inquadramento geografico (Ortofoto scala 1:2000)



Inquadramento cartografico (scala 1:2000)



Localizzazione catastale (Riduzione da scala 1:2.000)



Riferimenti catastali

Foglio: 158; Mappali: 1759, 1761;

Beni Paesaggistici formalmente riconosciuti (PIT/PPR)

- Diretto (vincolo per decreto) ex art. 136 del codice	NO
- Indiretto (vincolo ex Galasso) ex art. 142 del codice	NO

Caratteristiche area

Unità Territoriale Organica elementare (UTOE)	Utoe 2 – Piana di Lucca Ovest
Superficie territoriale (mq)	2153
Superficie coperta (mq)	3793
Accesso diretto da strada pubblica	SI – SC Strada comunale

Destinazioni d'uso prevalenti

FSp – Produttivo

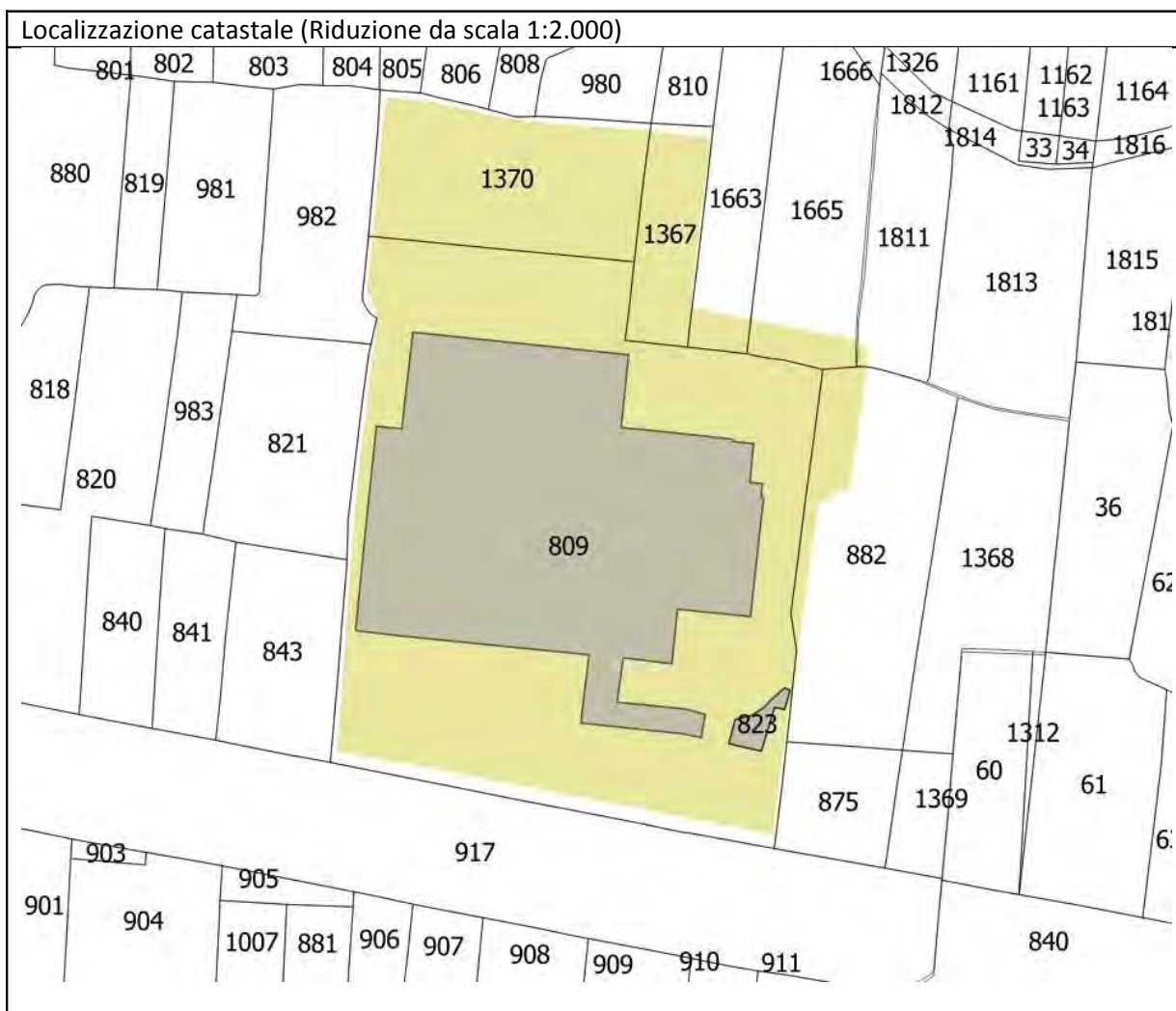
Impianto ubicato in Via Loc. "Alle Lame" - VIA SAN DONATO TRAV. X  
Ubicazione e riferimenti cartografici

Inquadramento geografico (Ortofoto scala 1:5000)



Inquadramento cartografico (scala 1:2000)





Riferimenti catastali

Foglio: 155; Mappali: 809, 823, 1370, 1367, 1663, 1665, 1811, 882;

**Beni Paesaggistici formalmente riconosciuti (PIT/PPR)**

- Diretto (vincolo per decreto) ex art. 136 del codice	NO
- Indiretto (vincolo ex Galasso) ex art. 142 del codice	NO

**Caratteristiche area**

Unità Territoriale Organica elementare (UTOE)	Utoe 2 – Piana di Lucca Ovest
Superficie territoriale (mq)	22095
Superficie coperta (mq)	8868
Accesso diretto da strada pubblica	NO – AS Altre strade

**Destinazioni d'uso prevalenti**  
FSp – Produttivo



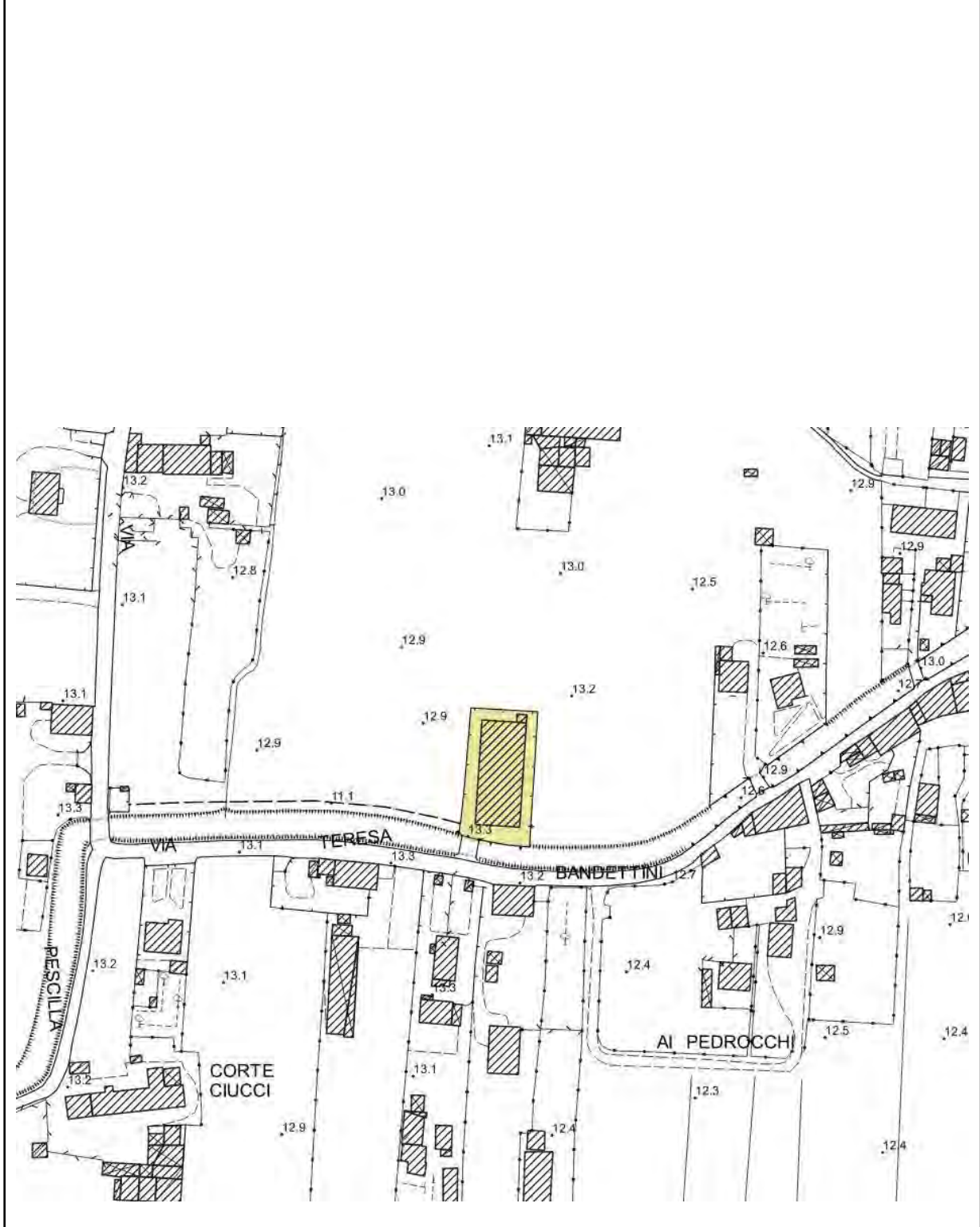
Impianto ubicato in Via Teresa Bandettini

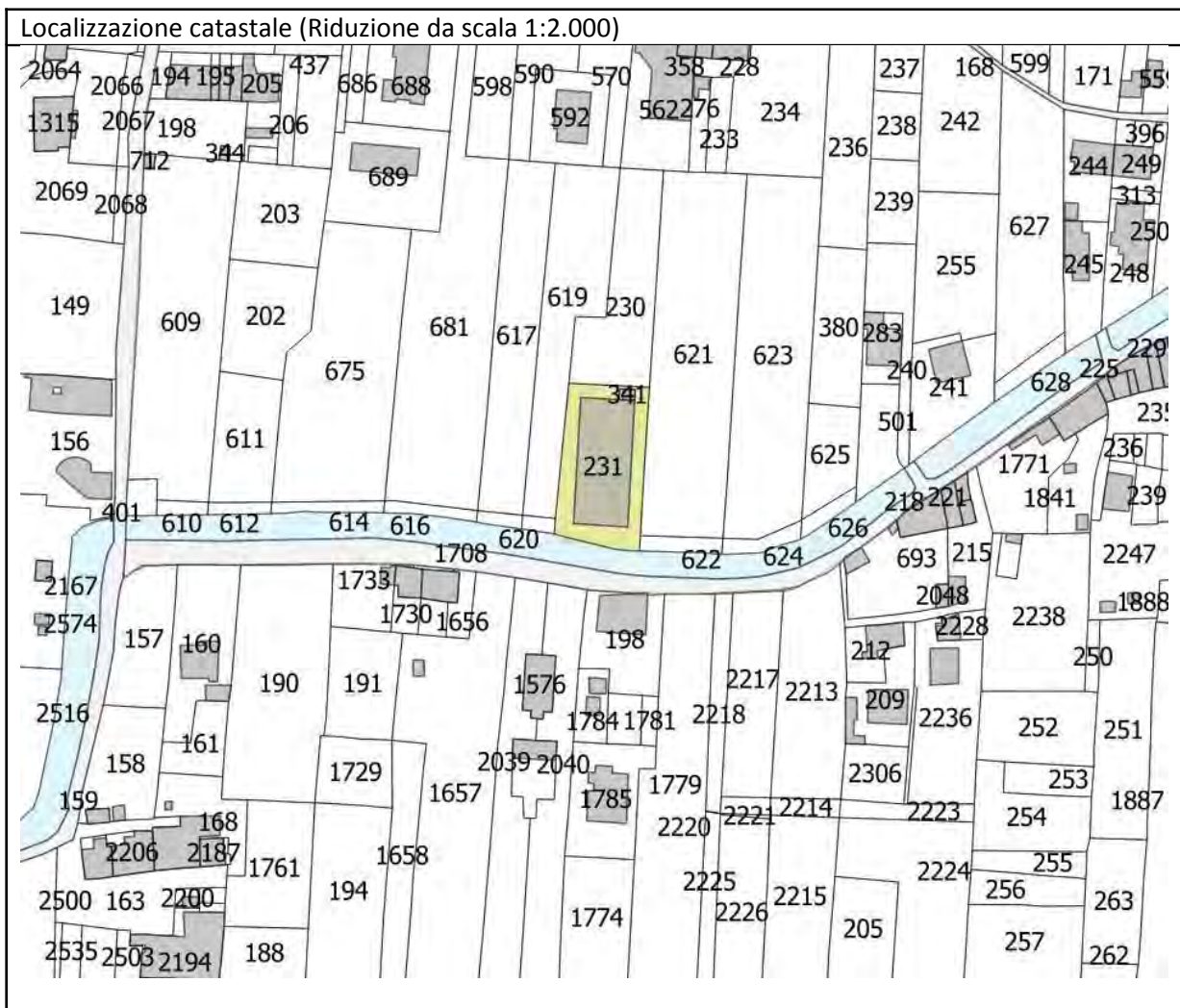
Ubicazione e riferimenti cartografici

Inquadramento geografico (Ortofoto scala 1:5000)



Inquadramento cartografico (scala 1:2000)





Riferimenti catastali

Foglio: 127; Mappali: 231, 341;

Beni Paesaggistici formalmente riconosciuti (PIT/PPR)

- Diretto (vincolo per decreto) ex art. 136 del codice	NO
- Indiretto (vincolo ex Galasso) ex art. 142 del codice	NO

Caratteristiche area

Unità Territoriale Organica elementare (UTOE)	Utoe 3 – Piana di Lucca Sud
Superficie territoriale (mq)	1035
Superficie coperta (mq)	534
Accesso diretto da strada pubblica	SI – SC Strada comunale

Destinazioni d'uso prevalenti  
FSp – Produttivo

Impianto ubicato in Via del Marginone

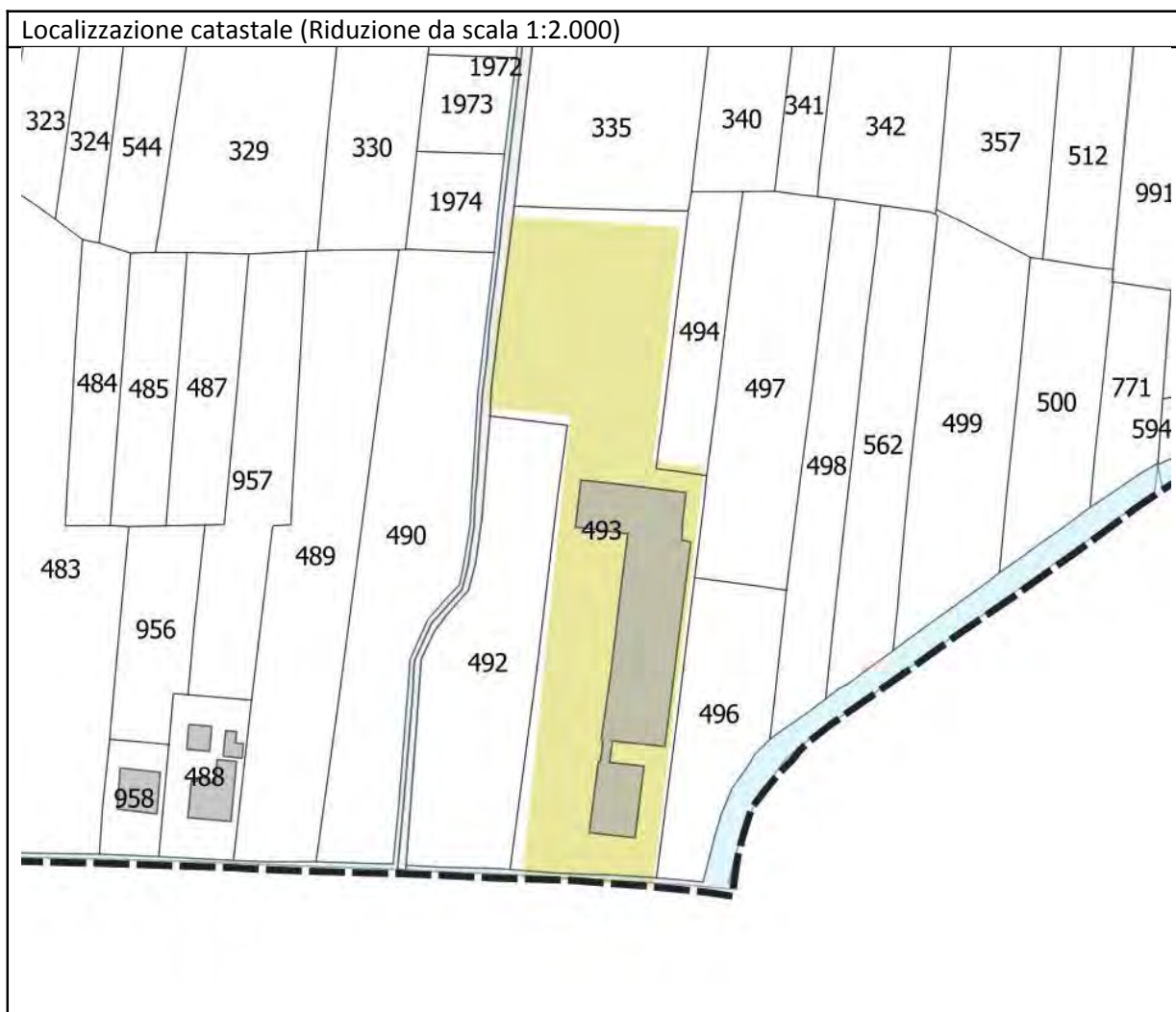
Ubicazione e riferimenti cartografici

Inquadramento geografico (Ortofoto scala 1:5000)



Inquadramento cartografico (scala 1:2000)





Riferimenti catastali

Foglio: 136; Mappali: 493;

Beni Paesaggistici formalmente riconosciuti (PIT/PPR)

- Diretto (vincolo per decreto) ex art. 136 del codice	NO
- Indiretto (vincolo ex Galasso) ex art. 142 del codice	NO

Caratteristiche area

Unità Territoriale Organica elementare (UTOE)	Utoe 4 – Piana di Lucca Est
Superficie territoriale (mq)	7240
Superficie coperta (mq)	2230
Accesso diretto da strada pubblica	NO

Destinazioni d'uso prevalenti

FSp – Produttivo

Impianto ubicato in Via del Marginone

Ubicazione e riferimenti cartografici

Inquadramento geografico (Ortofoto scala 1:5000)



Inquadramento cartografico (scala 1:2000)







Riferimenti catastali

Foglio: 136; Mappali: 478, 1174;

Beni Paesaggistici formalmente riconosciuti (PIT/PPR)

- Diretto (vincolo per decreto) ex art. 136 del codice	NO
- Indiretto (vincolo ex Galasso) ex art. 142 del codice	NO

Caratteristiche area

Unità Territoriale Organica elementare (UTOE)	Utoe 4 – Piana di Lucca Est
Superficie territoriale (mq)	11115
Superficie coperta (mq)	5180
Accesso diretto da strada pubblica	NO

Destinazioni d'uso prevalenti  
FSp – Produttivo

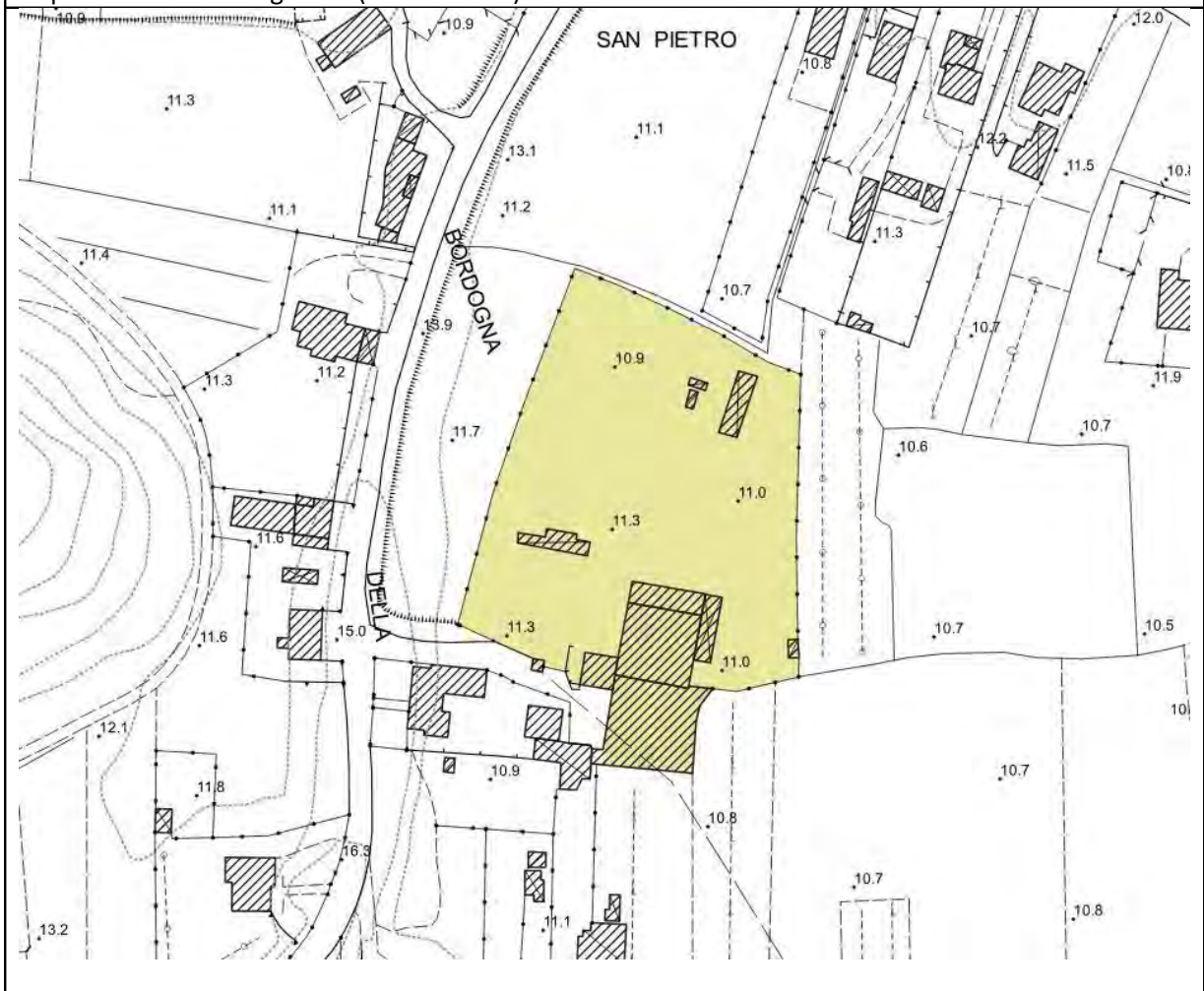
Impianto ubicato in Loc. Nozzano San Pietro – VIA DELLA BORDOGNA

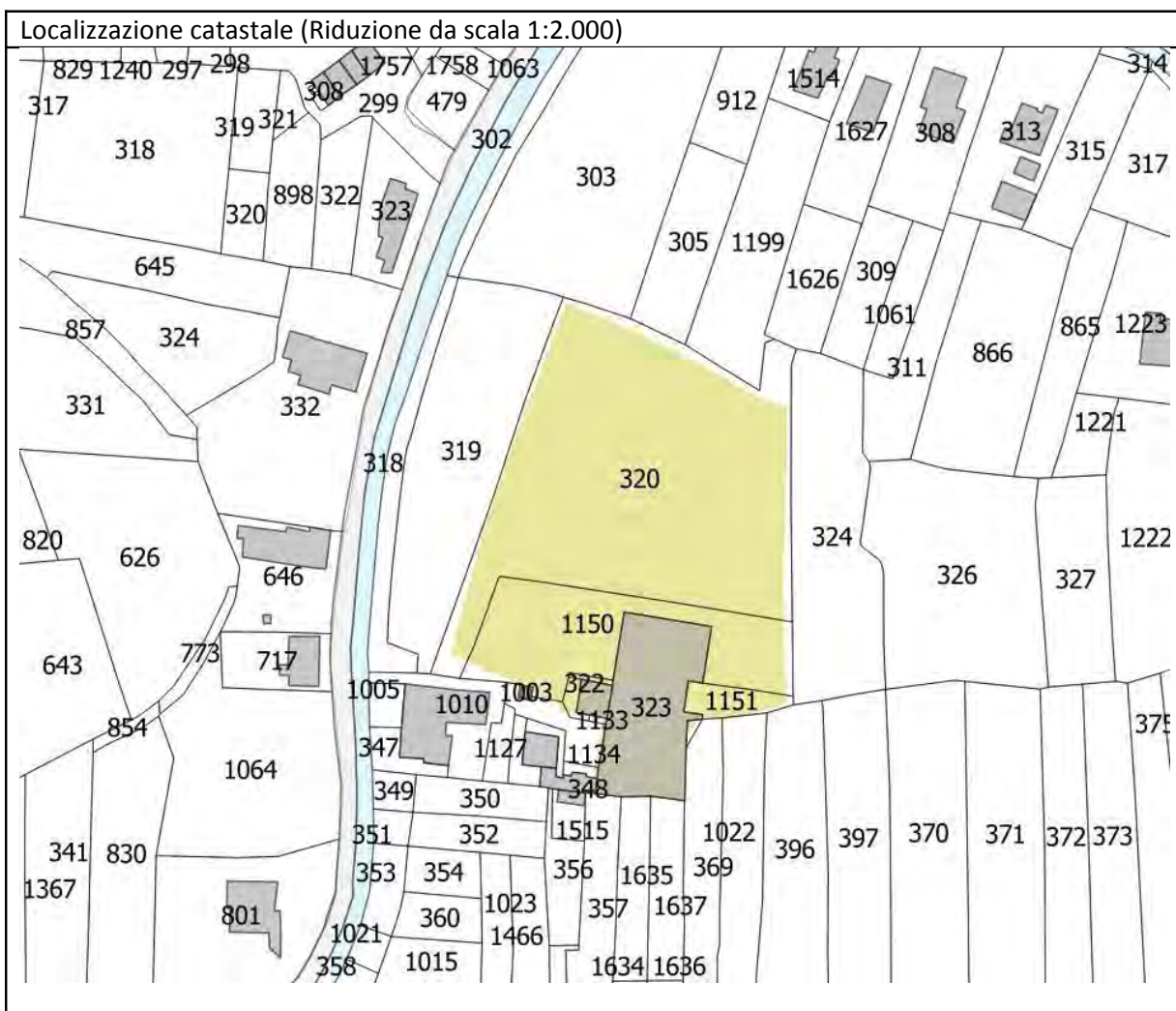
Ubicazione e riferimenti cartografici

Inquadramento geografico (Ortofoto scala 1:5000)



Inquadramento cartografico (scala 1:2000)





Riferimenti catastali

Foglio: 150; Mappali: 320, 1150, 1003, 321, 1131, 323, 1151, 1106;

Beni Paesaggistici formalmente riconosciuti (PIT/PPR)

- Diretto (vincolo per decreto) ex art. 136 del codice	NO
- Indiretto (vincolo ex Galasso) ex art. 142 del codice	NO

Caratteristiche area

Unità Territoriale Organica elementare (UTOE)	Utoe 7 – Oltreserchio
Superficie territoriale (mq)	8604
Superficie coperta (mq)	1513
Accesso diretto da strada pubblica	SI – SC Strada comunale

Destinazioni d'uso prevalenti  
FSp – Produttivo

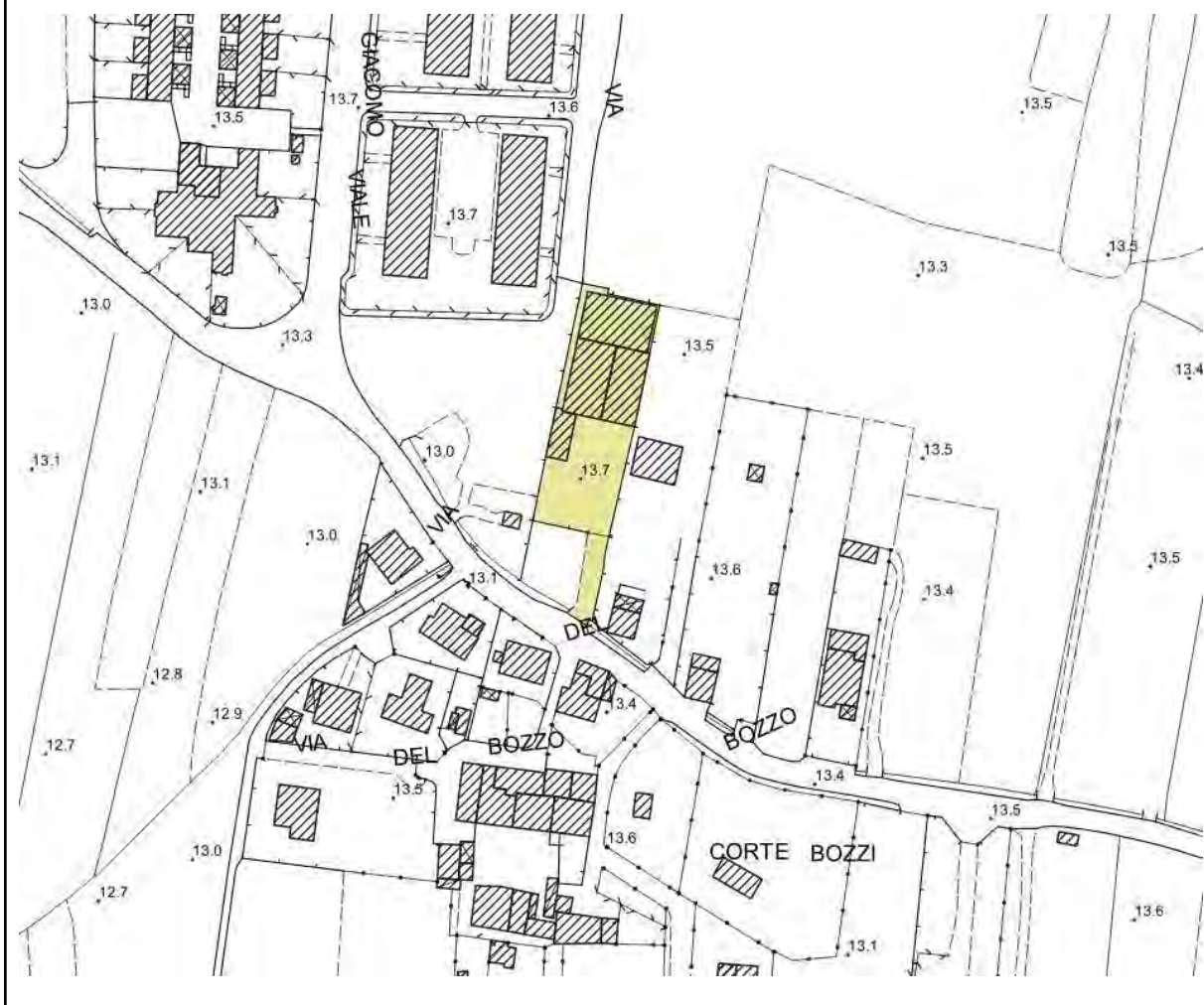
Impianto ubicato in Via del Bozzo

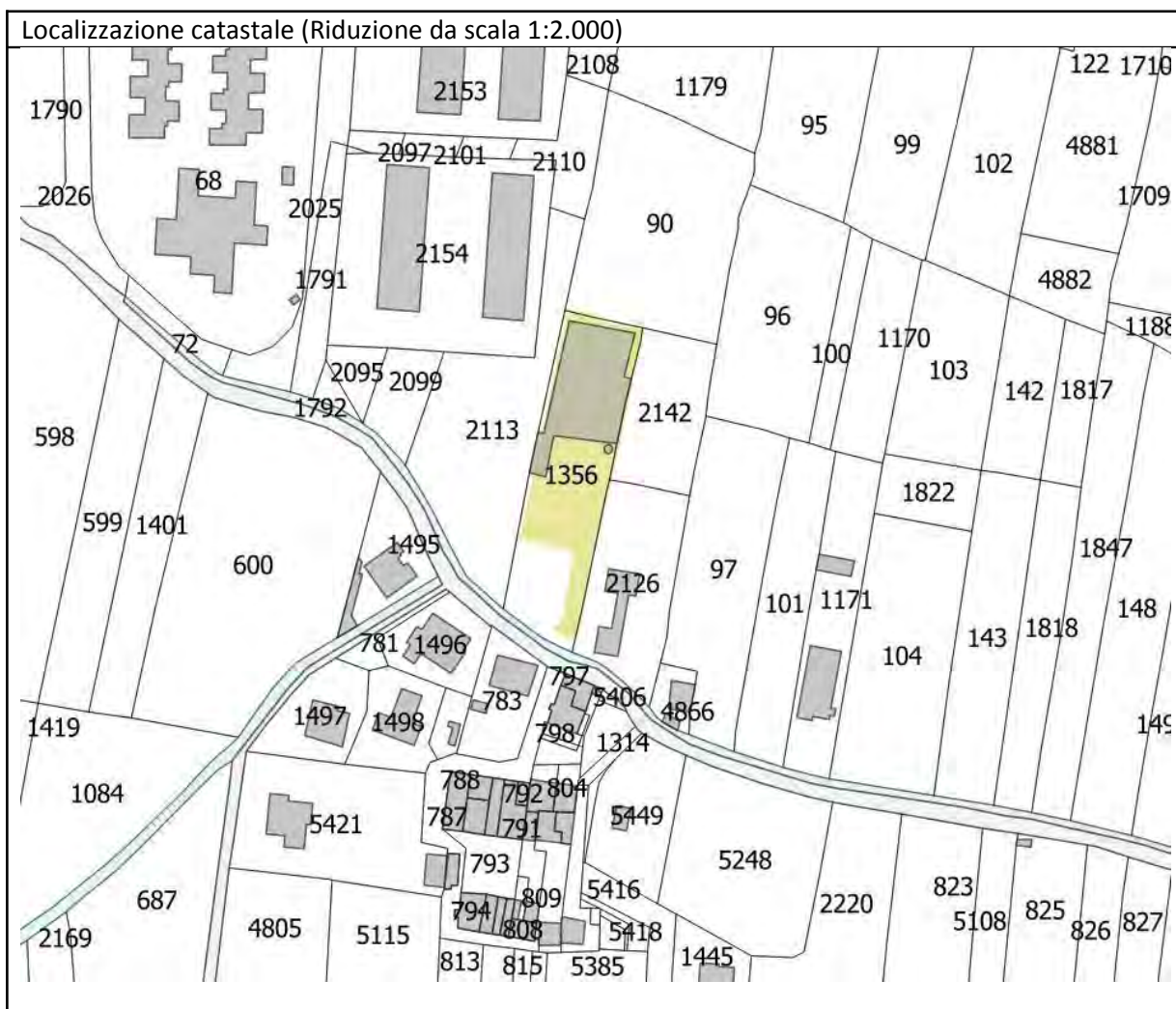
Ubicazione e riferimenti cartografici

Inquadramento geografico (Ortofoto scala 1:5000)



Inquadramento cartografico (scala 1:2000)





Riferimenti catastali

Foglio: 121; Mappali: 1356;

Beni Paesaggistici formalmente riconosciuti (PIT/PPR)

- Diretto (vincolo per decreto) ex art. 136 del codice	NO
- Indiretto (vincolo ex Galasso) ex art. 142 del codice	NO

Caratteristiche area

Unità Territoriale Organica elementare (UTOE)	Utoe 2 – Piana di Lucca Ovest
Superficie territoriale (mq)	1527
Superficie coperta (mq)	724
Accesso diretto da strada pubblica	SI – SC Strada comunale

Destinazioni d'uso prevalenti  
FSp – Produttivo

Impianto ubicato in Loc. "A Casale" - Via dei Sillori

Ubicazione e riferimenti cartografici

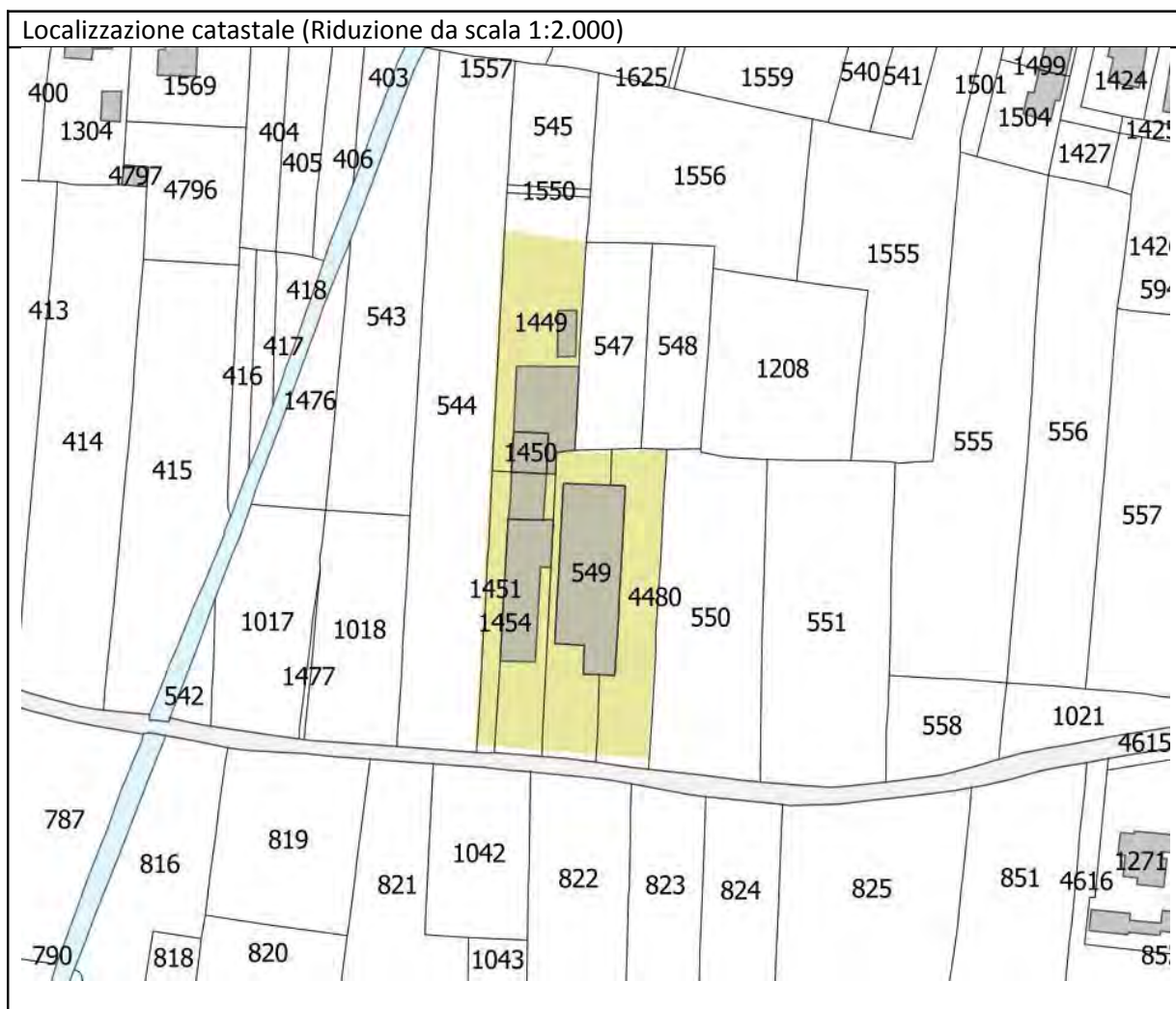
Inquadramento geografico (Ortofoto scala 1:5000)





Inquadramento cartografico (scala 1:2000)





Riferimenti catastali

Foglio: 119; Mappali: 1449, 1450, 1451, 1454, 4481, 549, 4480;

Beni Paesaggistici formalmente riconosciuti (PIT/PPR)

- Diretto (vincolo per decreto) ex art. 136 del codice	NO
- Indiretto (vincolo ex Galasso) ex art. 142 del codice	SI – Lettera “g”

Caratteristiche area

Unità Territoriale Organica elementare (UTOE)	Utoe 2 – Piana di Lucca Ovest
Superficie territoriale (mq)	5430
Superficie coperta (mq)	2153
Accesso diretto da strada pubblica	SI – SC comunale

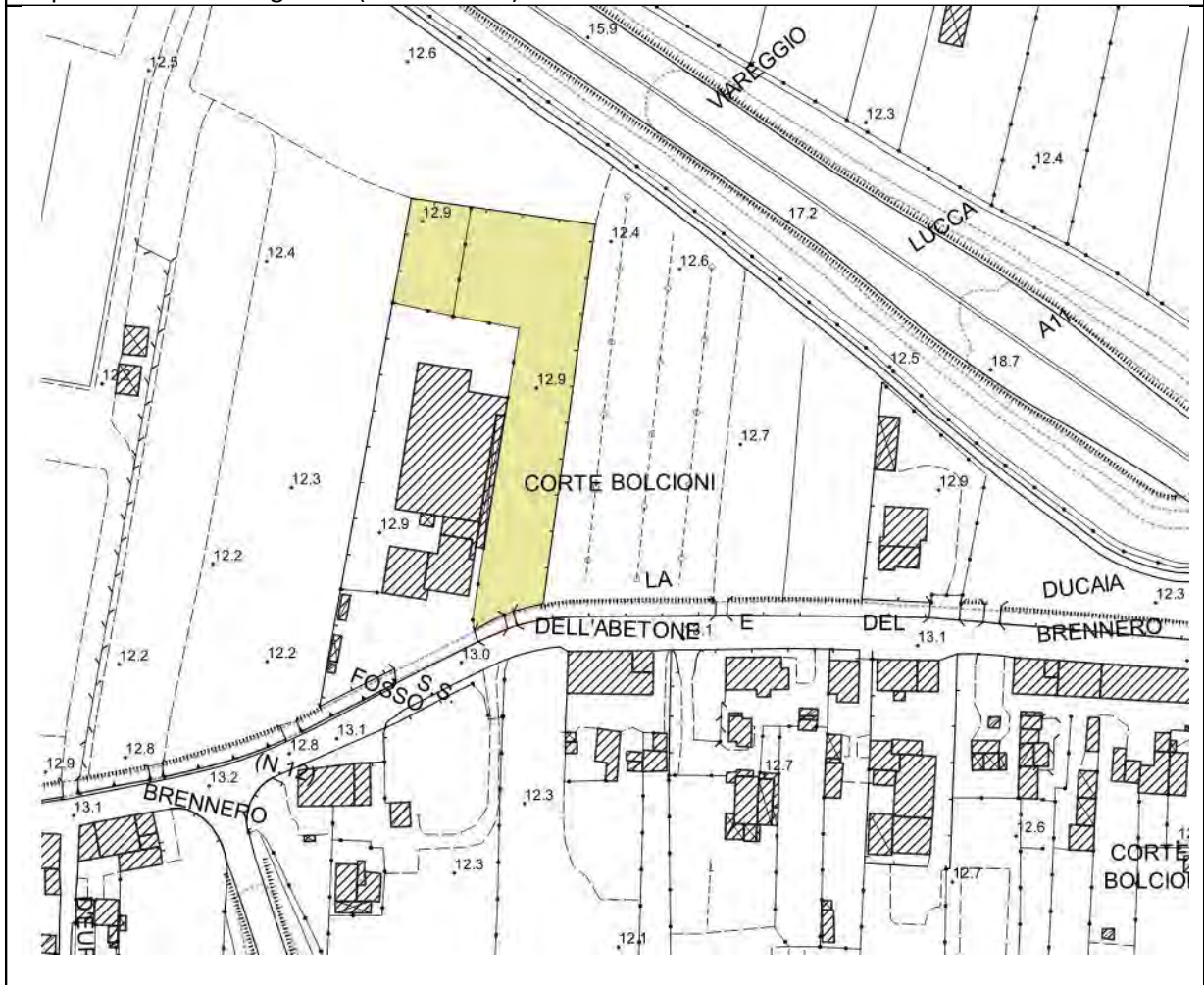
Destinazioni d’uso prevalenti  
FSp – Produttivo

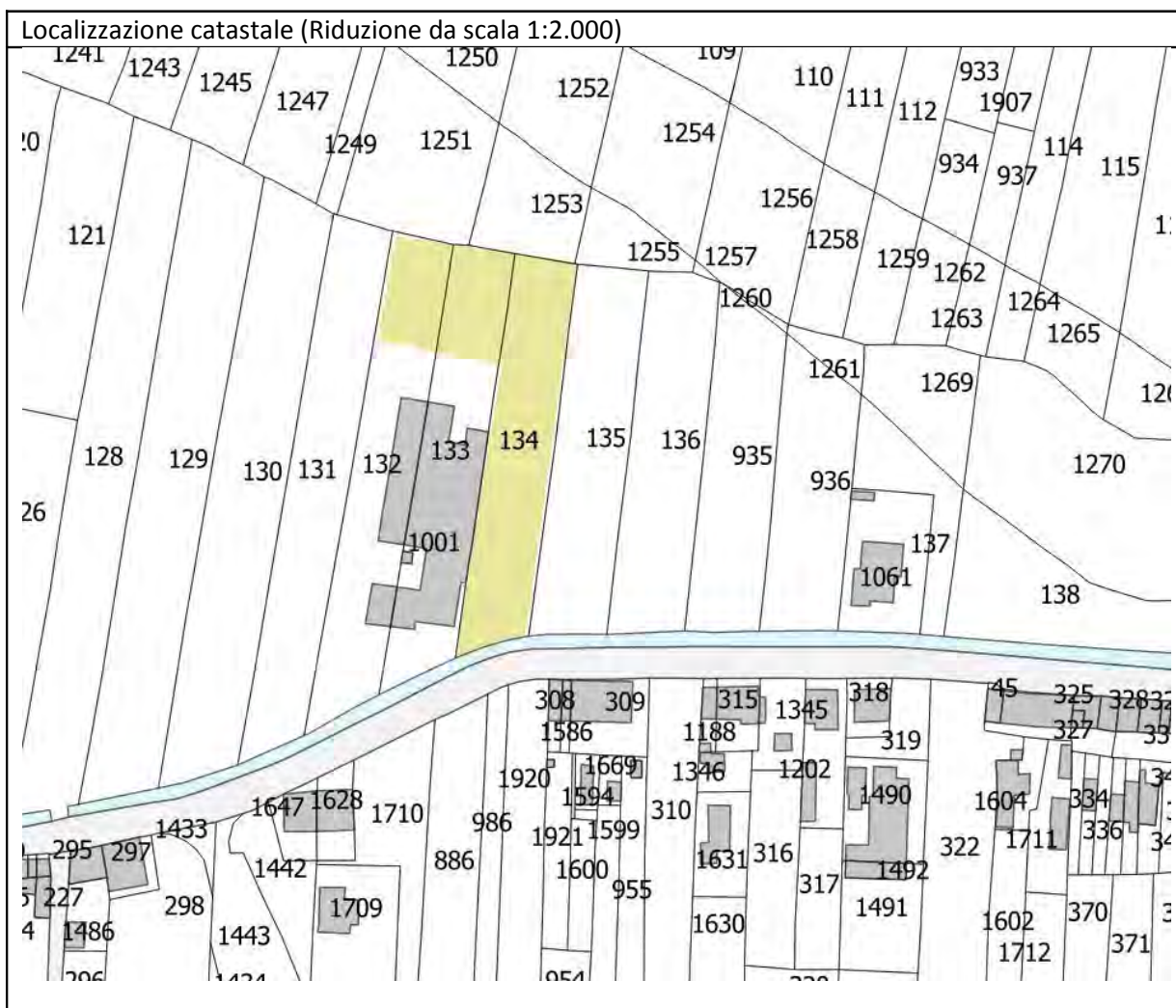
Impianto ubicato lungo la Strada 12 S.S. Dell'Abetone del Brennero  
Ubicazione e riferimenti cartografici

Inquadramento geografico (Ortofoto scala 1:2000)



Inquadramento cartografico (scala 1:2000)





Riferimenti catastali

Foglio: 155; Mappali: 134;

Beni Paesaggistici formalmente riconosciuti (PIT/PPR)

- Diretto (vincolo per decreto) ex art. 136 del codice	NO
- Indiretto (vincolo ex Galasso) ex art. 142 del codice	NO

Caratteristiche area

Unità Territoriale Organica elementare (UTOE)	Utoe 2 - Piana di Lucca-Ovest
Superficie territoriale (mq)	2966
Superficie coperta (mq)	0
Accesso diretto da strada pubblica	SI

Destinazioni d'uso prevalenti

Fsp – Funzioni non agricole in territorio rurale - Produttivo

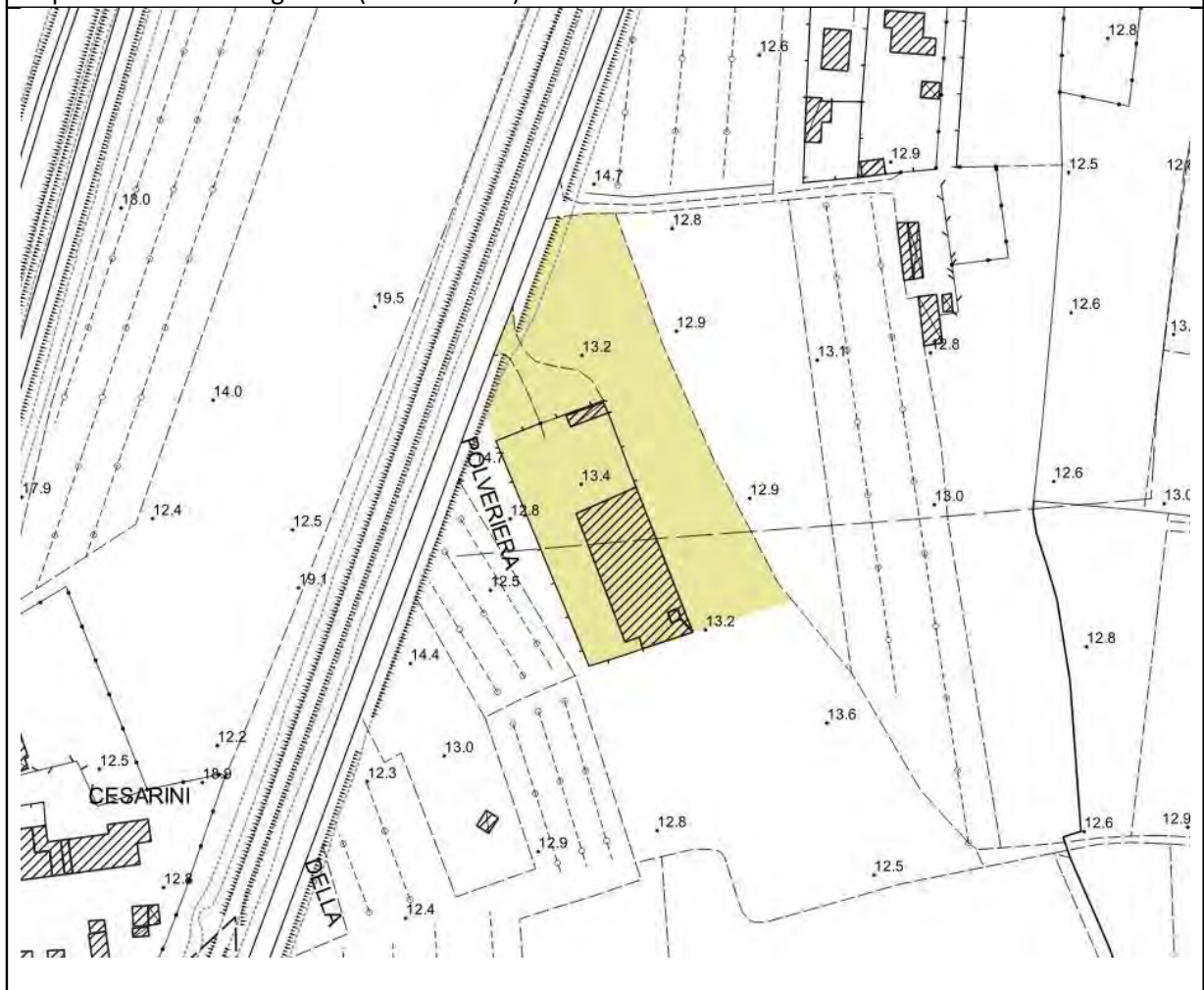
Impianto ubicato in Via della Polveriera

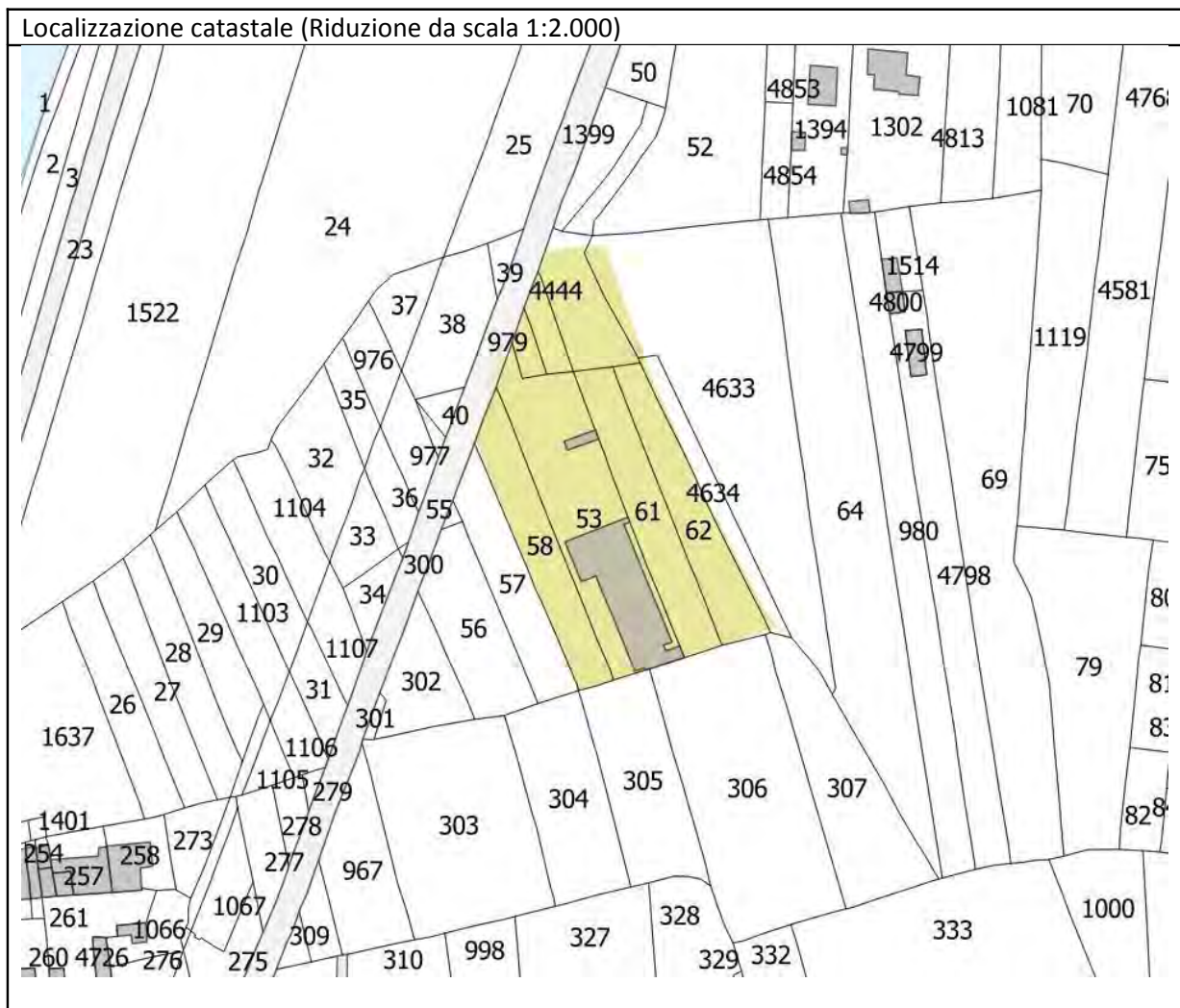
Ubicazione e riferimenti cartografici

Inquadramento geografico (Ortofoto scala 1:5000)



Inquadramento cartografico (scala 1:2000)





Riferimenti catastali

Foglio: 119; Mappali: 58, 53, 61, 62, 979, 54, 4444, 4633, 4634;

Beni Paesaggistici formalmente riconosciuti (PIT/PPR)

- Diretto (vincolo per decreto) ex art. 136 del codice	NO
- Indiretto (vincolo ex Galasso) ex art. 142 del codice	NO

Caratteristiche area

Unità Territoriale Organica elementare (UTOE)	Utoe 2 – Piana di Lucca Ovest
Superficie territoriale (mq)	5602
Superficie coperta (mq)	778
Accesso diretto da strada pubblica	SI – SC Strada comunale

Destinazioni d'uso prevalenti  
FSp – Produttivo



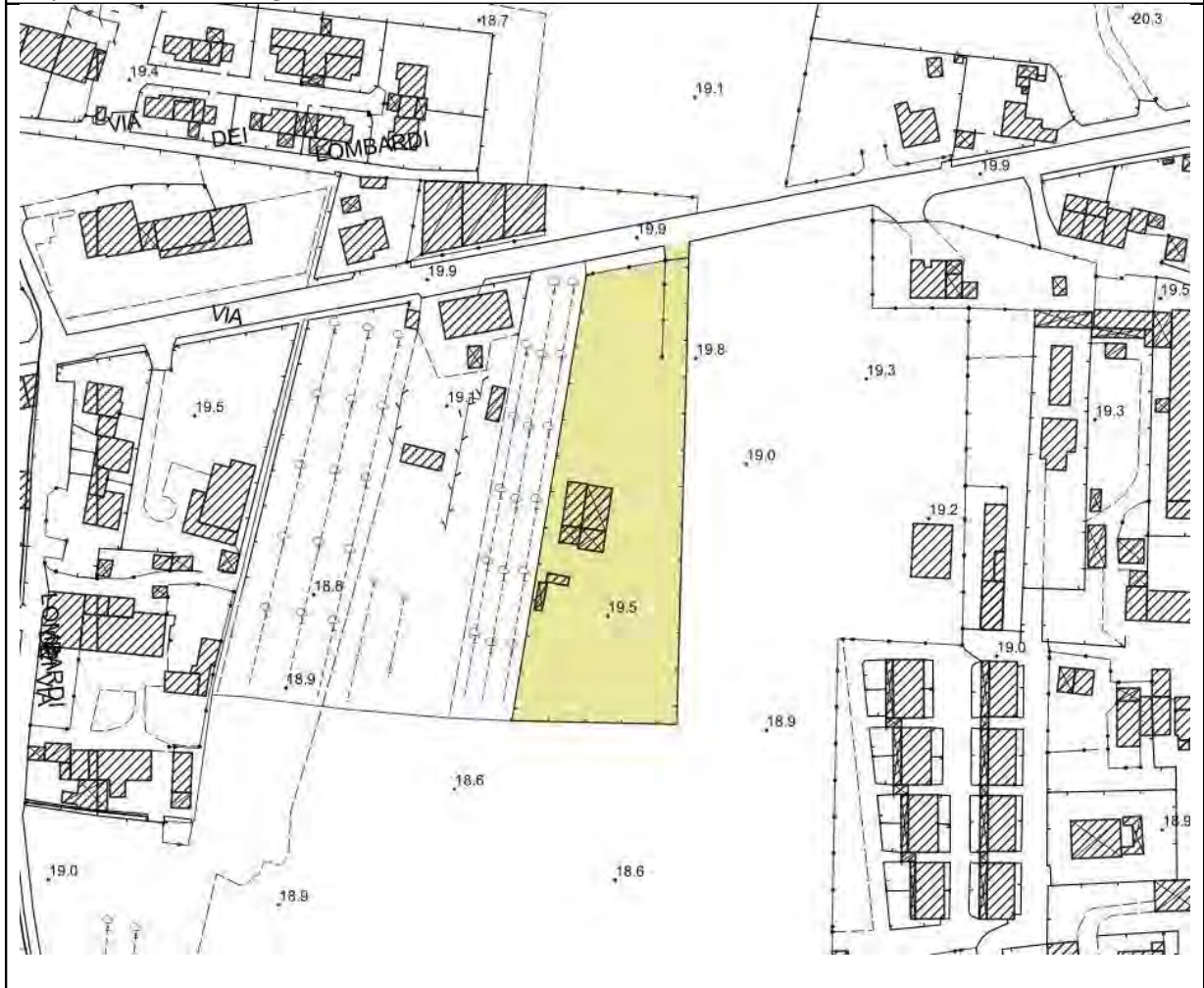
Impianto ubicato in Via Pesciatina

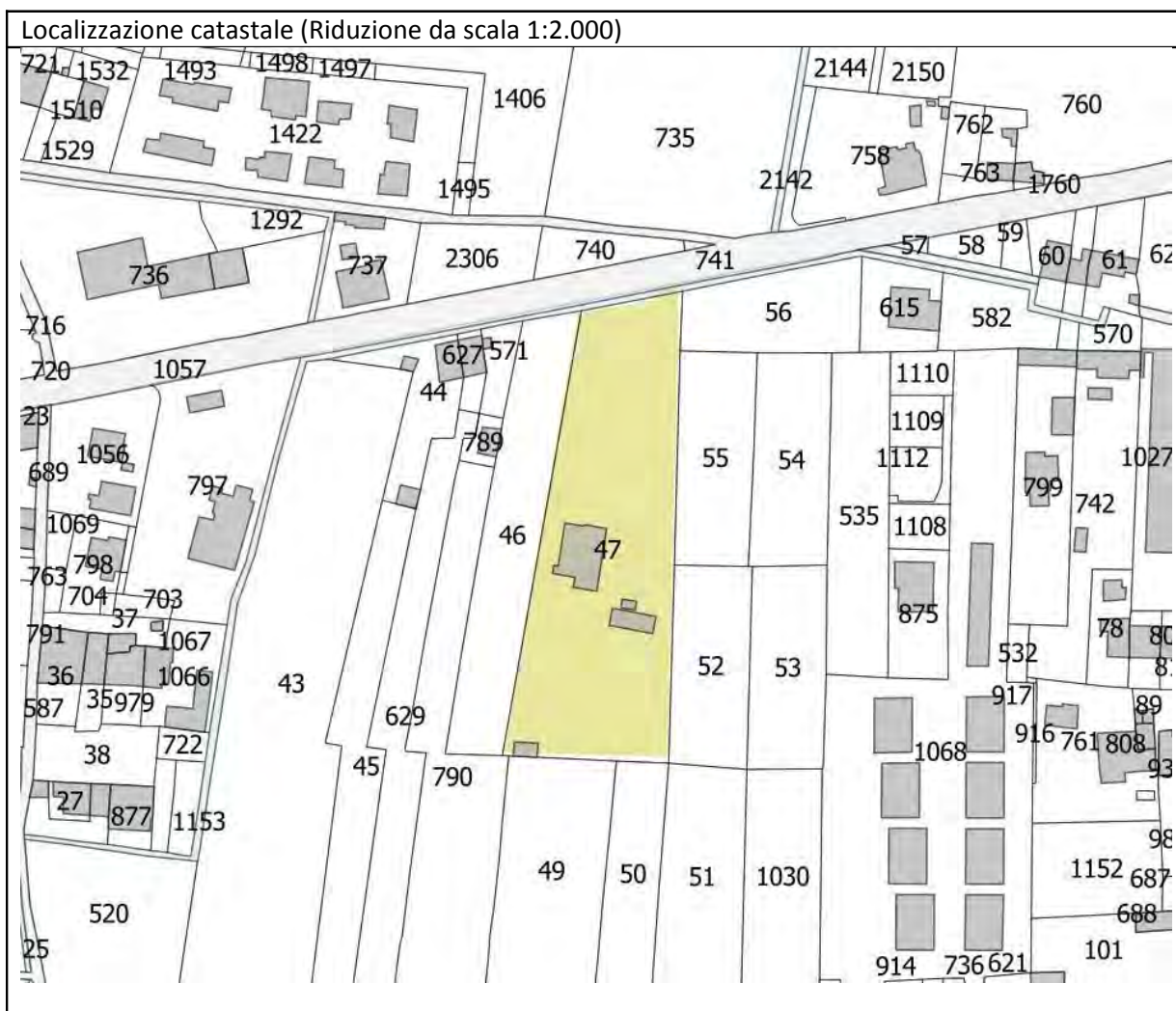
Ubicazione e riferimenti cartografici

Inquadramento geografico (Ortofoto scala 1:5000)



Inquadramento cartografico (scala 1:2000)





Riferimenti catastali

Foglio: 138; Mappali: 47;

Beni Paesaggistici formalmente riconosciuti (PIT/PPR)

- Diretto (vincolo per decreto) ex art. 136 del codice	NO
- Indiretto (vincolo ex Galasso) ex art. 142 del codice	NO

Caratteristiche area

Unità Territoriale Organica elementare (UTOE)	Utoe 4 – Piana Lucca Est
Superficie territoriale (mq)	4580
Superficie coperta (mq)	242
Accesso diretto da strada pubblica	SI – SR Strada regionale

Destinazioni d'uso prevalenti

FSp – Produttivo

Impianto ubicato in Via delle Piagge

Ubicazione e riferimenti cartografici

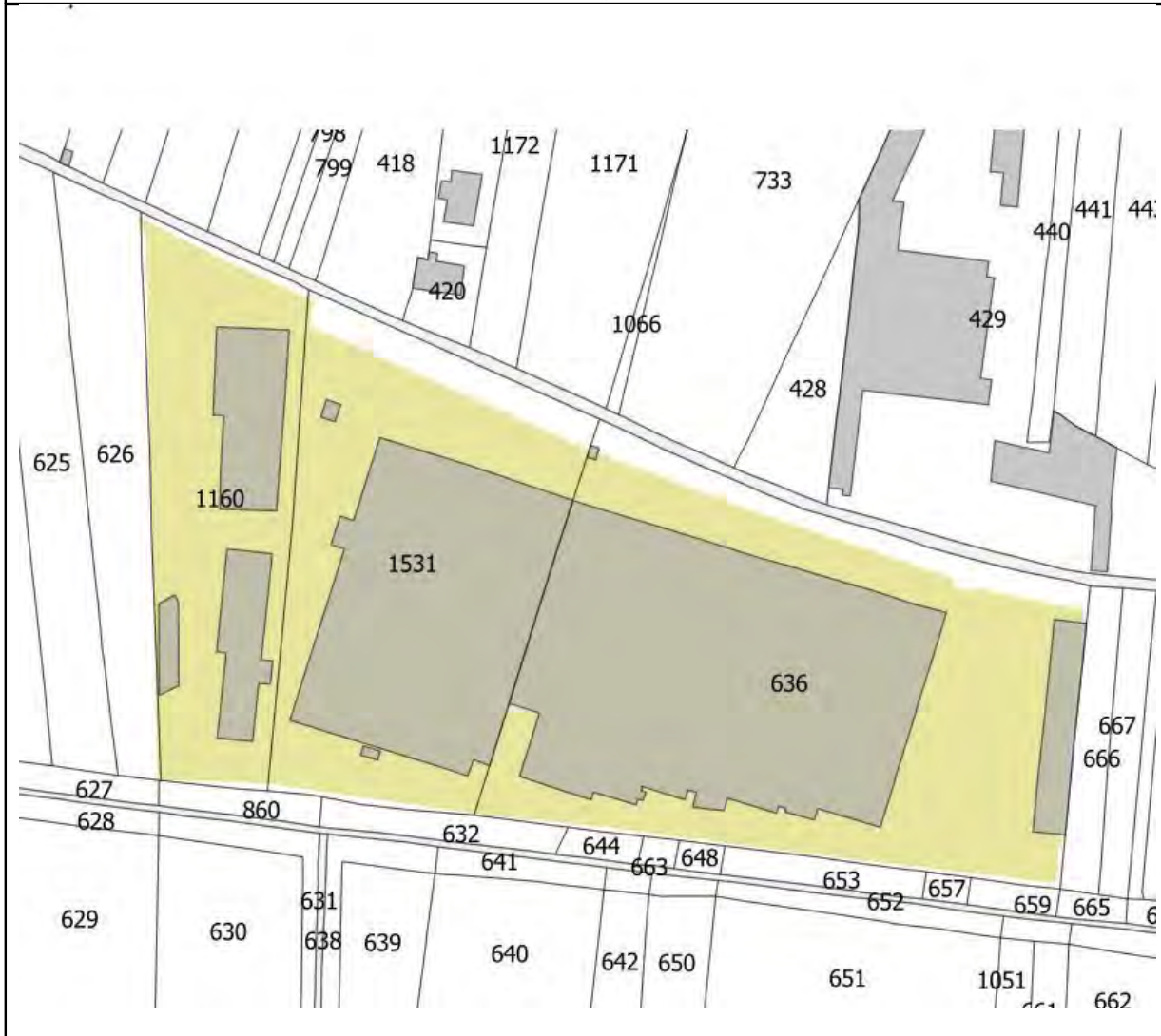
Inquadramento geografico (Ortofoto scala 1:5000)



Inquadramento cartografico (scala 1:2000)



Localizzazione catastale (Riduzione da scala 1:2.000)



Riferimenti catastali

Foglio: 103; Mappali: 1160, 1531, 636, 666;

Beni Paesaggistici formalmente riconosciuti (PIT/PPR)

- Diretto (vincolo per decreto) ex art. 136 del codice	NO
- Indiretto (vincolo ex Galasso) ex art. 142 del codice	SI – Lettera “c”

Caratteristiche area

Unità Territoriale Organica elementare (UTOE)	Utoe 7 – Oltreserchio
Superficie territoriale (mq)	33161
Superficie coperta (mq)	17198
Accesso diretto da strada pubblica	SI – SC Strada comunale

Destinazioni d’uso prevalenti

FSp – Produttivo

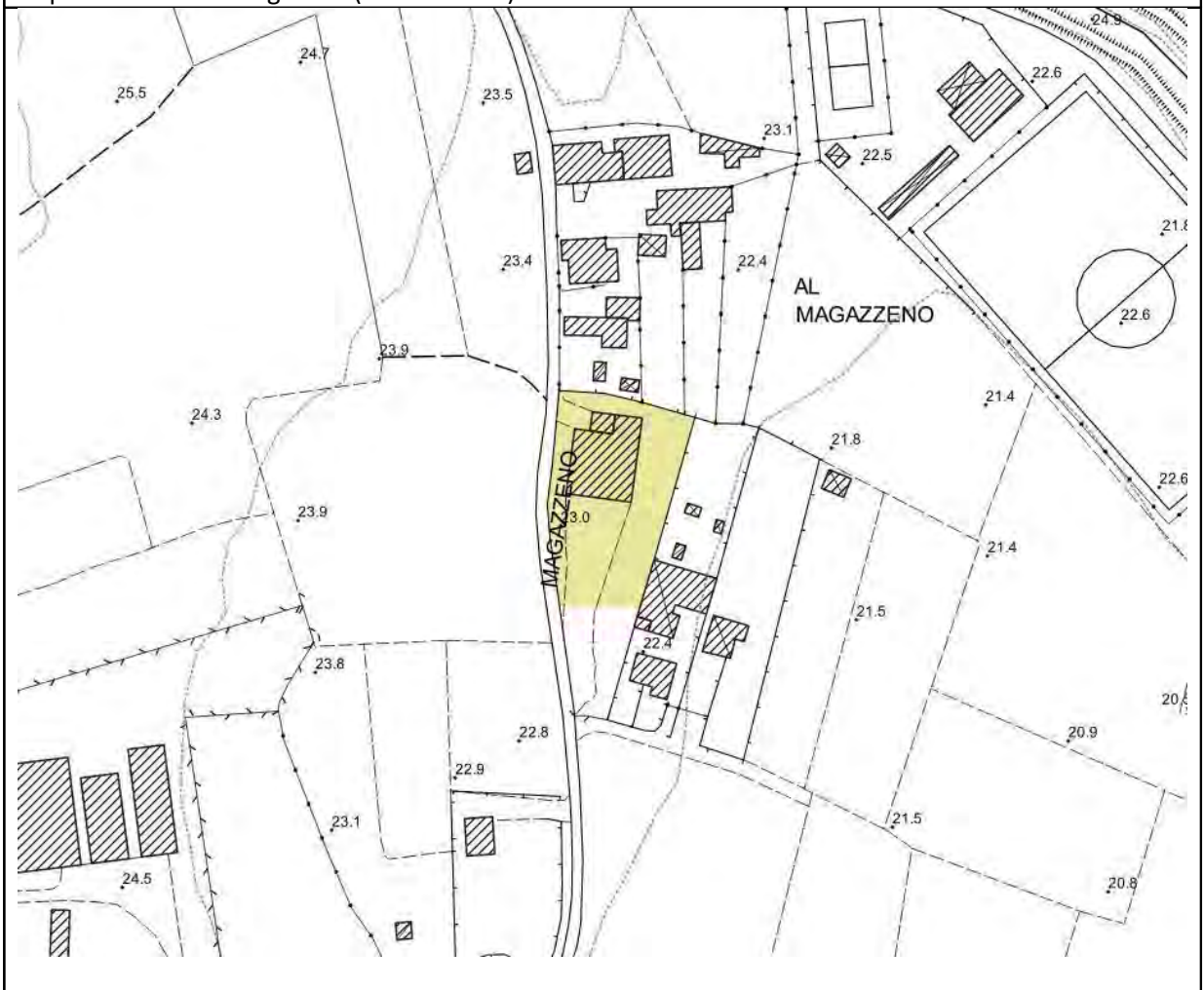
Impianto ubicato in Loc. "Al Magazzino" - VIA DEL MAGAZZENO

Ubicazione e riferimenti cartografici

Inquadramento geografico (Ortofoto scala 1:5000)

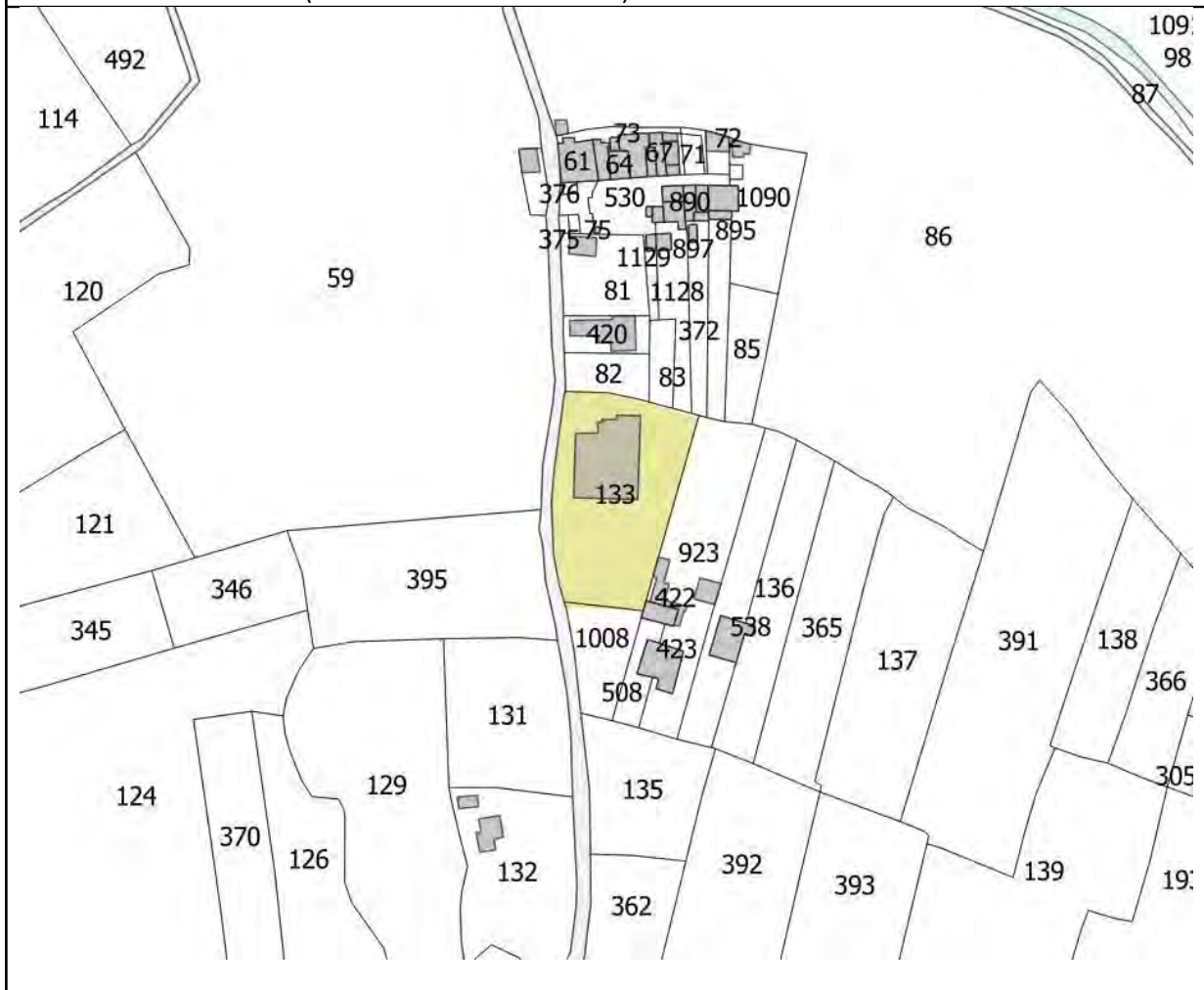


Inquadramento cartografico (scala 1:2000)





Localizzazione catastale (Riduzione da scala 1:2.000)



Riferimenti catastali

Foglio: 98; Mappali: 133;

Beni Paesaggistici formalmente riconosciuti (PIT/PPR)

- Diretto (vincolo per decreto) ex art. 136 del codice	NO
- Indiretto (vincolo ex Galasso) ex art. 142 del codice	SI – Lettera “c”

Caratteristiche area

Unità Territoriale Organica elementare (UTOE)	Utoe 7 – Oltreserchio
Superficie territoriale (mq)	1815
Superficie coperta (mq)	394
Accesso diretto da strada pubblica	SI – SC Strada comunale

Destinazioni d’uso prevalenti

FSp – Produttivo

Impianto ubicato in Loc. "Sesto di Sotto" - VIA DELLA CARTIERA

Ubicazione e riferimenti cartografici

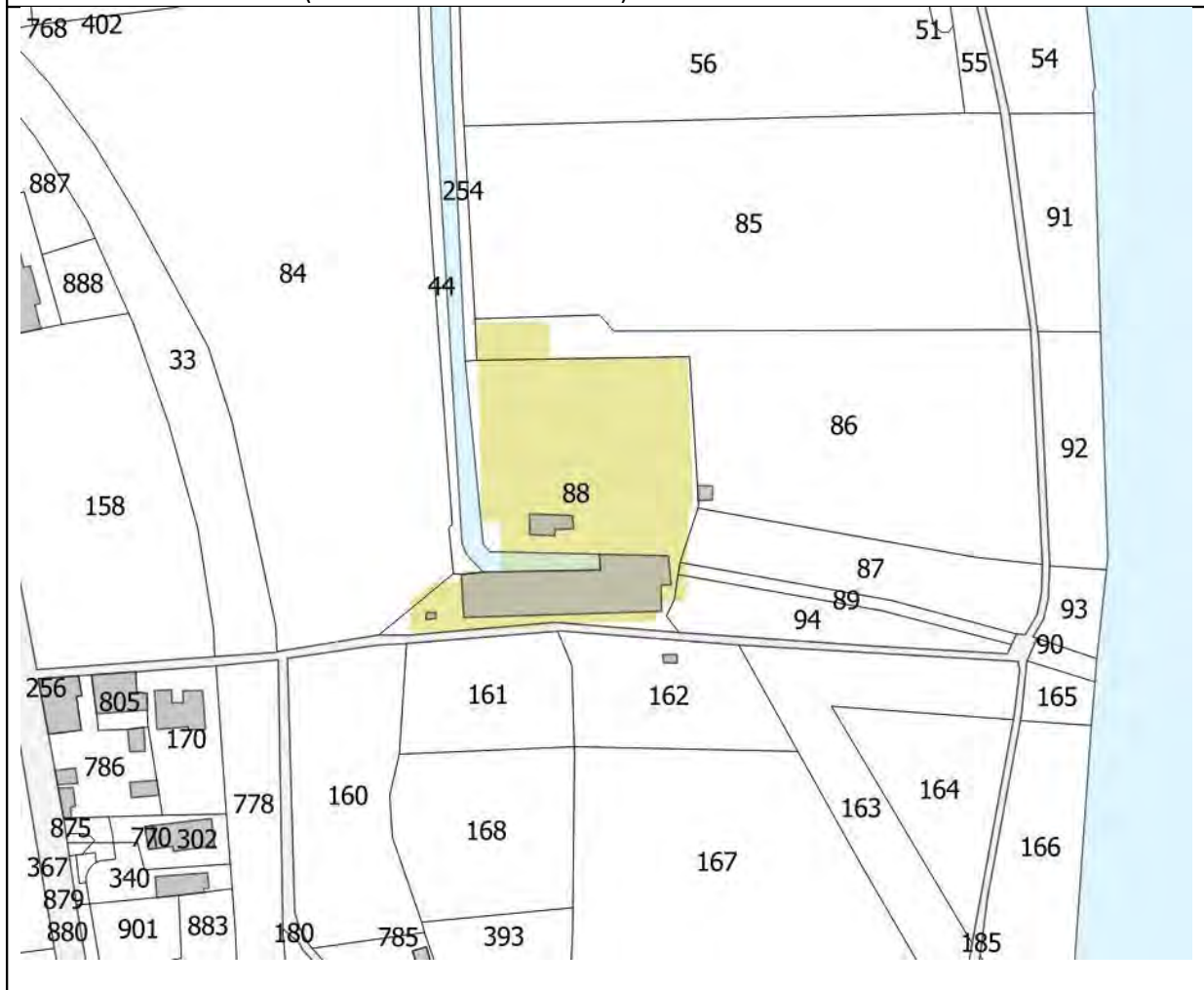
Inquadramento geografico (Ortofoto scala 1:5000)



Inquadramento cartografico (scala 1:2000)



Localizzazione catastale (Riduzione da scala 1:2.000)



Riferimenti catastali

Foglio: 25; Mappali: 86, 88, 94, 89, 87, 84;

Beni Paesaggistici formalmente riconosciuti (PIT/PPR)

- Diretto (vincolo per decreto) ex art. 136 del codice	NO
- Indiretto (vincolo ex Galasso) ex art. 142 del codice	SI – Lettera “c”

Caratteristiche area

Unità Territoriale Organica elementare (UTOE)	Utoe 8 – Ponte a Moriano e Brancoleria
Superficie territoriale (mq)	4510
Superficie coperta (mq)	2940
Accesso diretto da strada pubblica	SI – SVUP Strada vicinale di uno pubblico

Destinazioni d’uso prevalenti

FSp – Produttivo

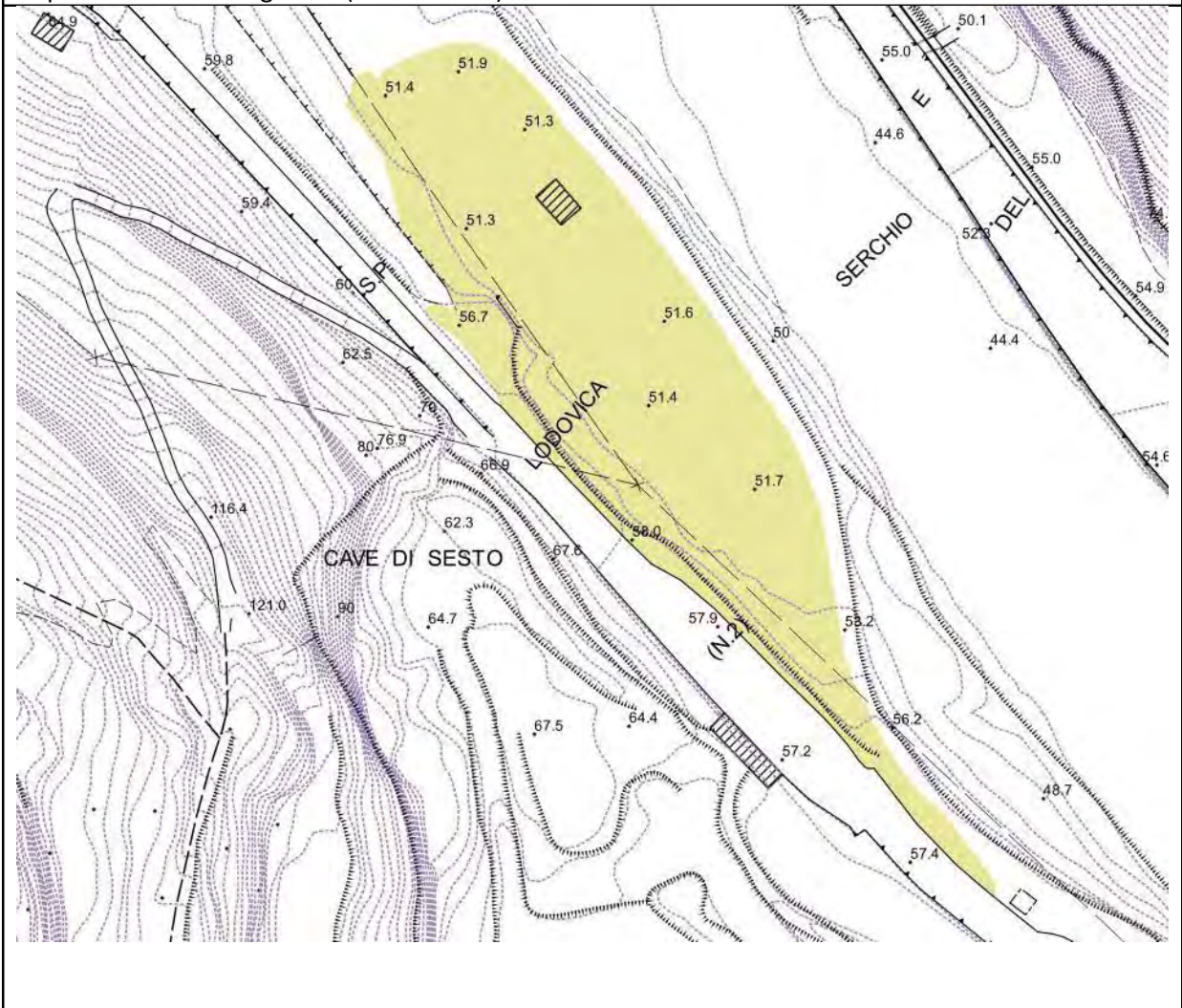
Impianto ubicato in Loc. "Le Penne – Cave di Sesto" - S.P. LODOVICA (N.2)

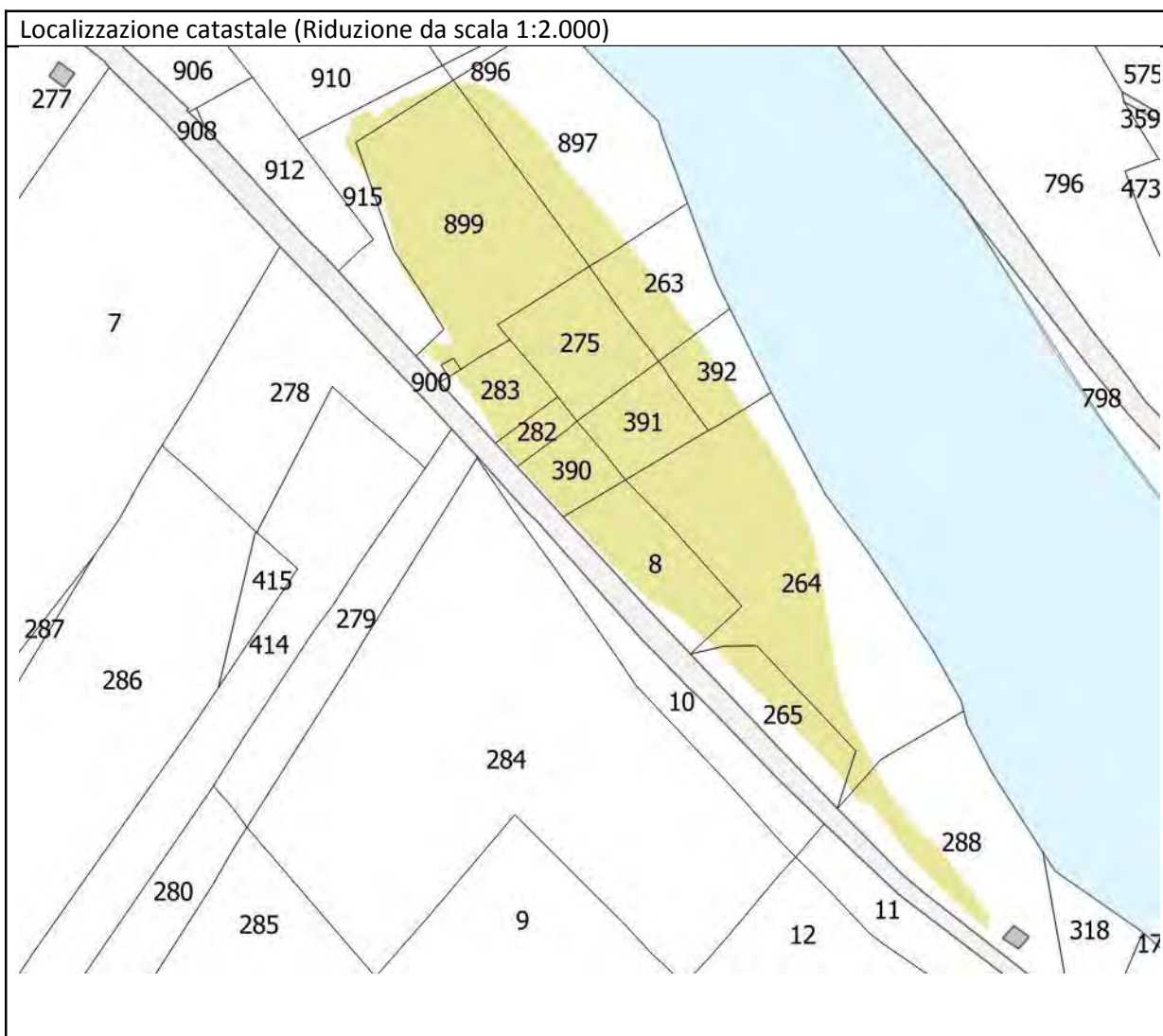
Ubicazione e riferimenti cartografici

Inquadramento geografico (Ortofoto scala 1:5000)



Inquadramento cartografico (scala 1:2000)





Riferimenti catastali

Foglio: 25; Mappali: 915, 899, 897, 900, 283, 275, 263, 282, 390, 391, 392, 8, 264, 265, 288;

Beni Paesaggistici formalmente riconosciuti (PIT/PPR)

- Diretto (vincolo per decreto) ex art. 136 del codice	NO
- Indiretto (vincolo ex Galasso) ex art. 142 del codice	SI – Lett. “c” e “g”

Caratteristiche area

Unità Territoriale Organica elementare (UTOE)	Utoe 8 – Ponte a Moriano e Brancoleria
Superficie territoriale (mq)	10791
Superficie coperta (mq)	77
Accesso diretto da strada pubblica	SI – SP Strada provinciale

Destinazioni d’uso prevalenti

FSp – Produttivo

Impianto ubicato in VIA NUOVA PER PISA

Ubicazione e riferimenti cartografici

Inquadramento geografico (Ortofoto scala 1:5000)







Localizzazione catastale (Riduzione da scala 1:2.000)



Riferimenti catastali

Foglio: 180; Mappali: 293;

Beni Paesaggistici formalmente riconosciuti (PIT/PPR)

- Diretto (vincolo per decreto) ex art. 136 del codice	NO
- Indiretto (vincolo ex Galasso) ex art. 142 del codice	SI – Lettera “c”

Caratteristiche area

Unità Territoriale Organica elementare (UTOE)	Utoe 9 – Valle del Guappero e Monti Pisani
Superficie territoriale (mq)	2466
Superficie coperta (mq)	564
Accesso diretto da strada pubblica	SI – SS Strada statale

Destinazioni d’uso prevalenti

FSc – Commerciale

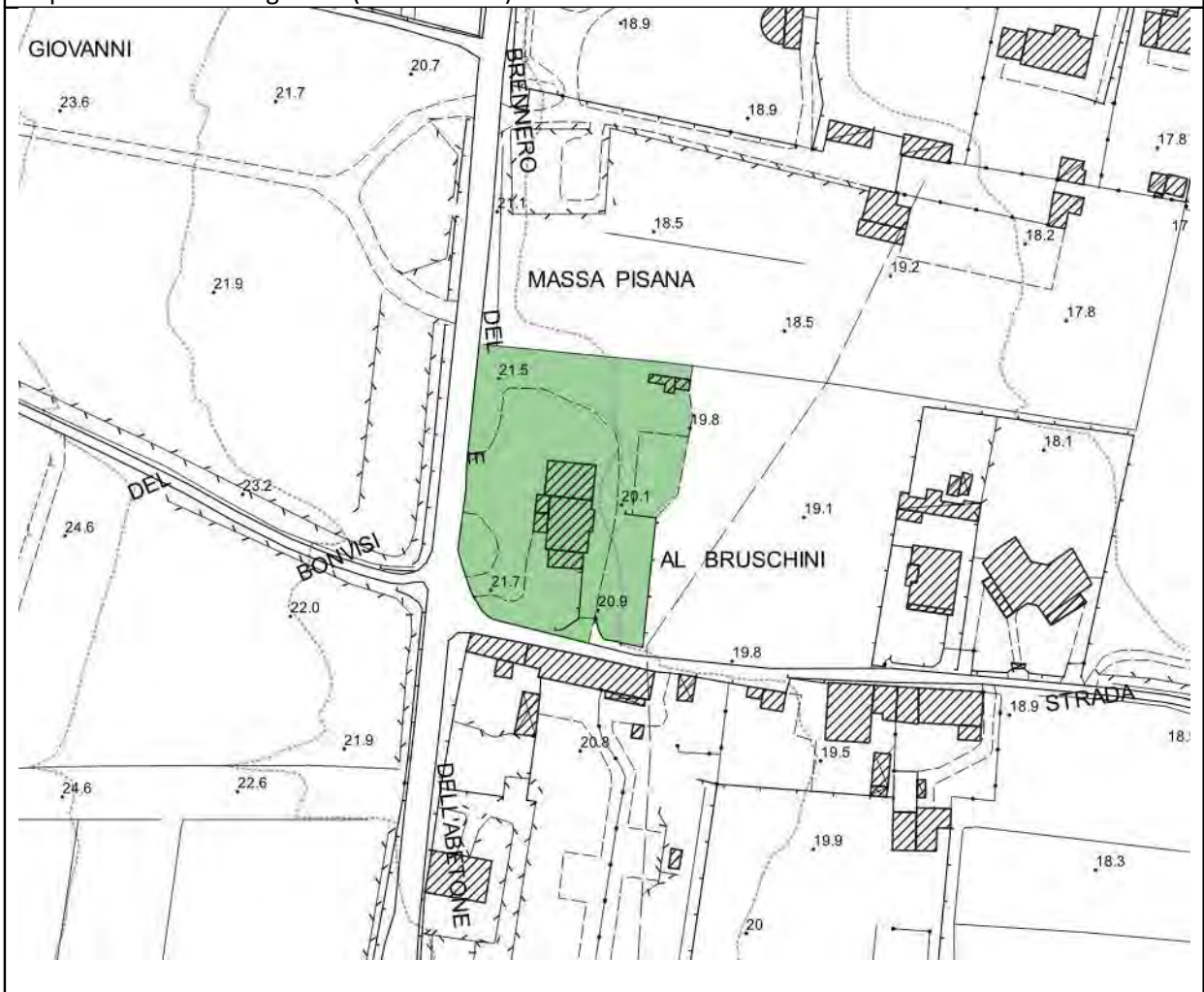
Impianto ubicato in Loc. "Al Bruschini" -

Ubicazione e riferimenti cartografici

Inquadramento geografico (Ortofoto scala 1:5000)



Inquadramento cartografico (scala 1:2000)



Localizzazione catastale (Riduzione da scala 1:2.000)



Riferimenti catastali

Foglio: 175; Mappali: 79, 212;

Beni Paesaggistici formalmente riconosciuti (PIT/PPR)

- Diretto (vincolo per decreto) ex art. 136 del codice	NO
- Indiretto (vincolo ex Galasso) ex art. 142 del codice	NO

Caratteristiche area

Unità Territoriale Organica elementare (UTOE)	Utoe 9 – Valle del Guappero e Monti Pisani
Superficie territoriale (mq)	4175
Superficie coperta (mq)	414
Accesso diretto da strada pubblica	SI – SVUP Strada vicinale di uso pubblico

Destinazioni d'uso prevalenti

FSc – Commerciale

Impianto ubicato in Via dell'Aione

Ubicazione e riferimenti cartografici

Inquadramento geografico (Ortofoto scala 1:5000)



Inquadramento cartografico (scala 1:2000)





Riferimenti catastali

Foglio: 162; Mappali: 745;

Beni Paesaggistici formalmente riconosciuti (PIT/PPR)

- Diretto (vincolo per decreto) ex art. 136 del codice	NO
- Indiretto (vincolo ex Galasso) ex art. 142 del codice	NO

Caratteristiche area

Unità Territoriale Organica elementare (UTOE)	Utoe 3 – Piana di Lucca Sud
Superficie territoriale (mq)	4849
Superficie coperta (mq)	1665
Accesso diretto da strada pubblica	SI – SVUP Strada vicinale di uso pubblico

Destinazioni d'uso prevalenti

FSc – Commerciale

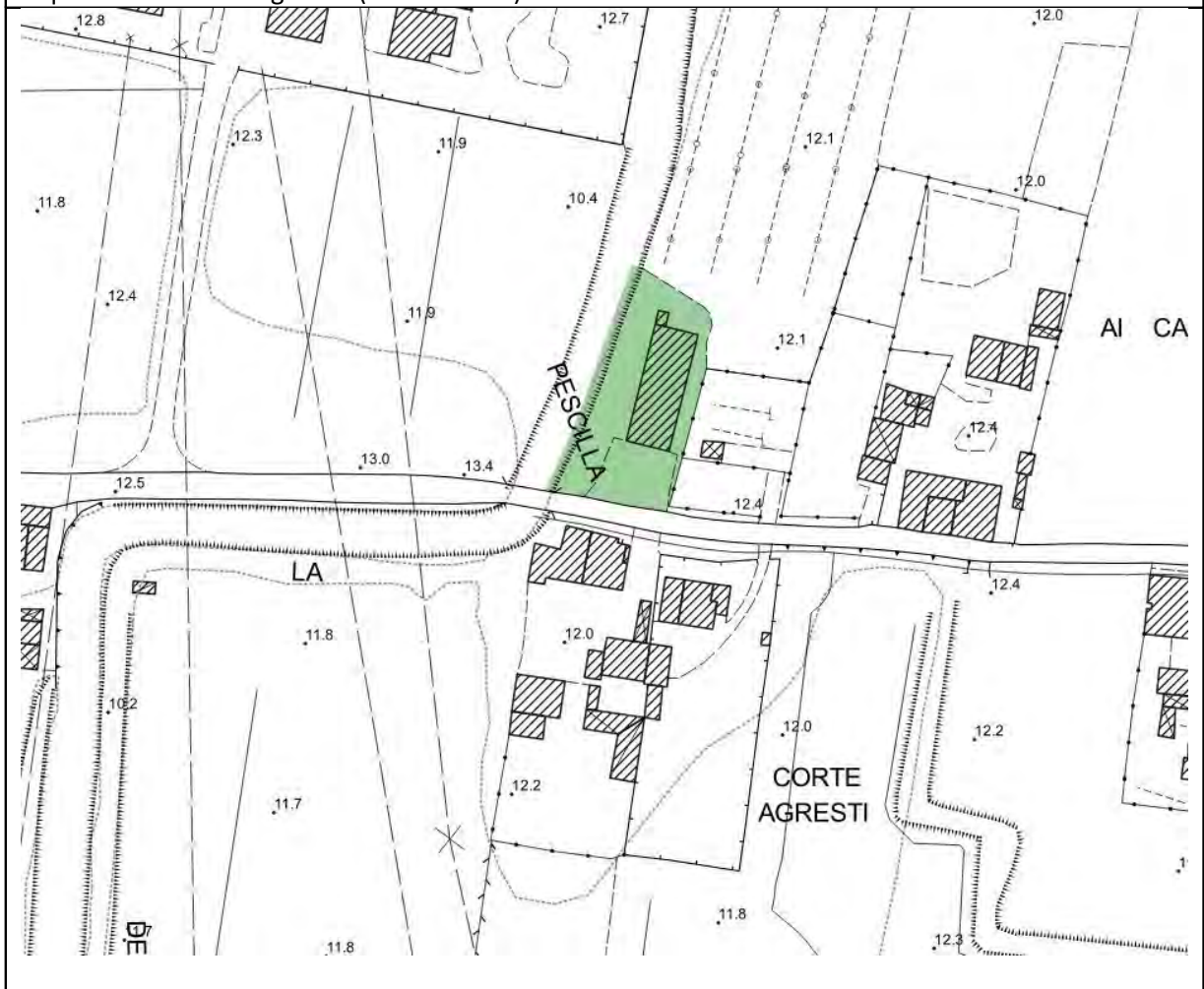


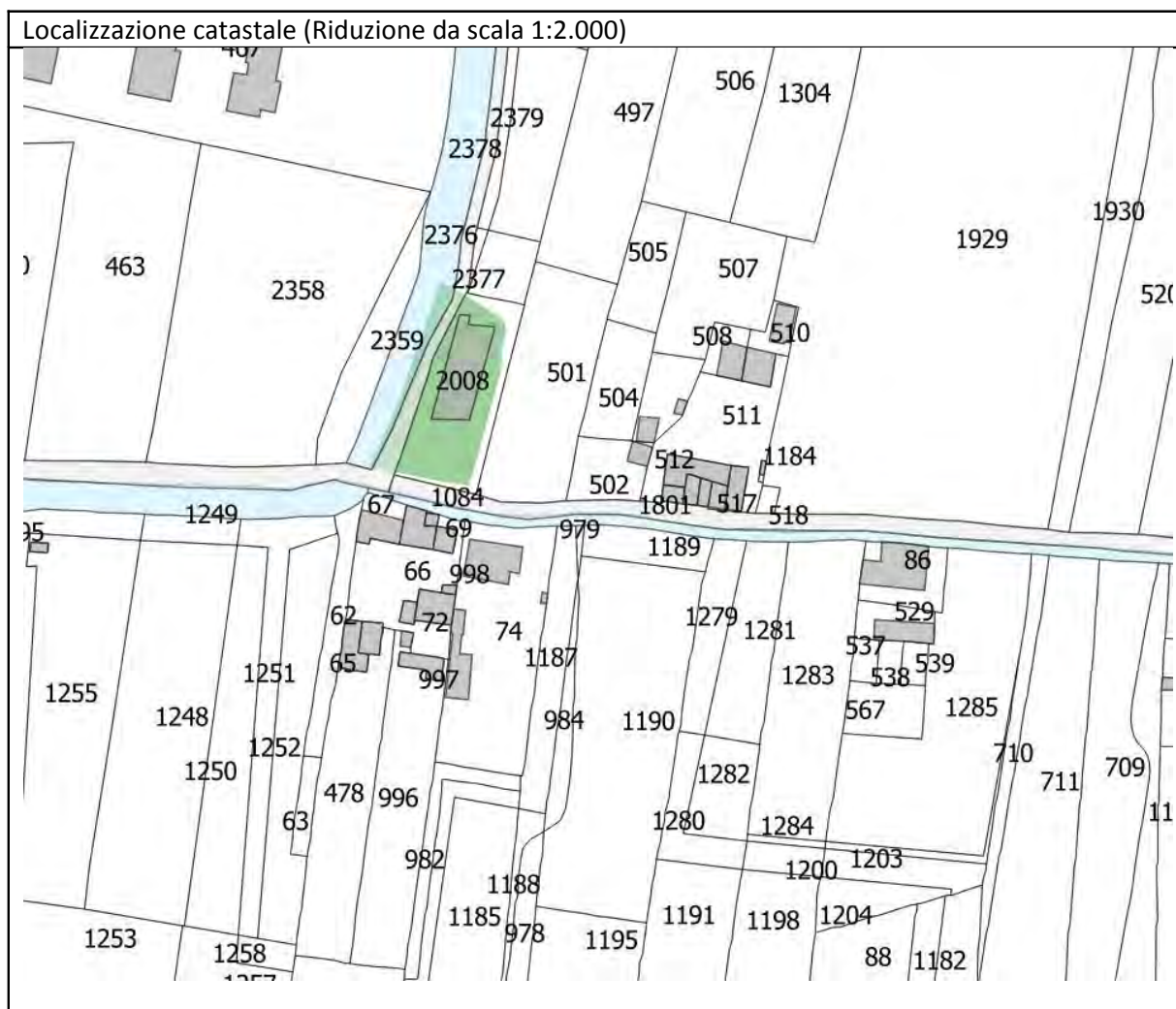
Impianto ubicato in Loc. Ai Cagnacci – strada Comunale di Ronco  
Ubicazione e riferimenti cartografici

Inquadramento geografico (Ortofoto scala 1:5000)



Inquadramento cartografico (scala 1:2000)





Riferimenti catastali

Foglio: 159; Mappali: 2008;

Beni Paesaggistici formalmente riconosciuti (PIT/PPR)

- Diretto (vincolo per decreto) ex art. 136 del codice	NO
- Indiretto (vincolo ex Galasso) ex art. 142 del codice	NO

Caratteristiche area

Unità Territoriale Organica elementare (UTOE)	Utoe 3 - Piana di Lucca-Sud
Superficie territoriale (mq)	1257
Superficie coperta (mq)	285
Accesso diretto da strada pubblica	SI – SC - Strada comunale

Destinazioni d'uso prevalenti  
Fsc – Funzioni non agricole in territorio rurale - Commerciale

Impianto ubicato in Loc. Al Chiasso – strada Comunale del Marginone  
Ubicazione e riferimenti cartografici

Inquadramento geografico (Ortofoto scala 1:5000)



Inquadramento cartografico (scala 1:2000)





Riferimenti catastali

Foglio: 136; Mappali: 476;

Beni Paesaggistici formalmente riconosciuti (PIT/PPR)

- Diretto (vincolo per decreto) ex art. 136 del codice	NO
- Indiretto (vincolo ex Galasso) ex art. 142 del codice	NO

Caratteristiche area

Unità Territoriale Organica elementare (UTOE)	Utoe 4- Piana di Lucca-Est
Superficie territoriale (mq)	4804
Superficie coperta (mq)	792
Accesso diretto da strada pubblica	NO

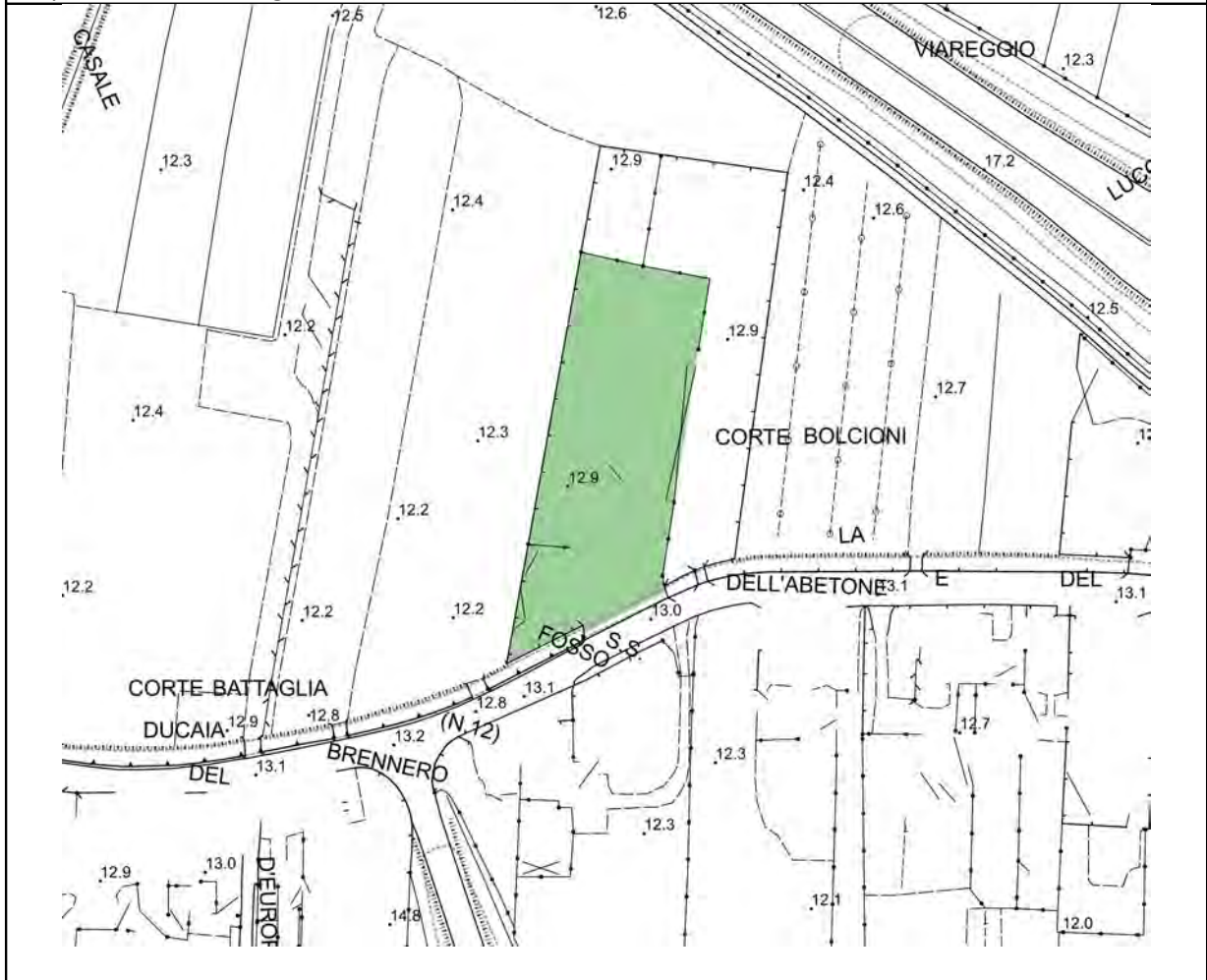
Destinazioni d'uso prevalenti  
Fsc – Funzioni non agricole in territorio rurale - Commerciale

Impianto ubicato lungo la Strada S.S. 12 Dell'Abetone del Brennero  
Ubicazione e riferimenti cartografici

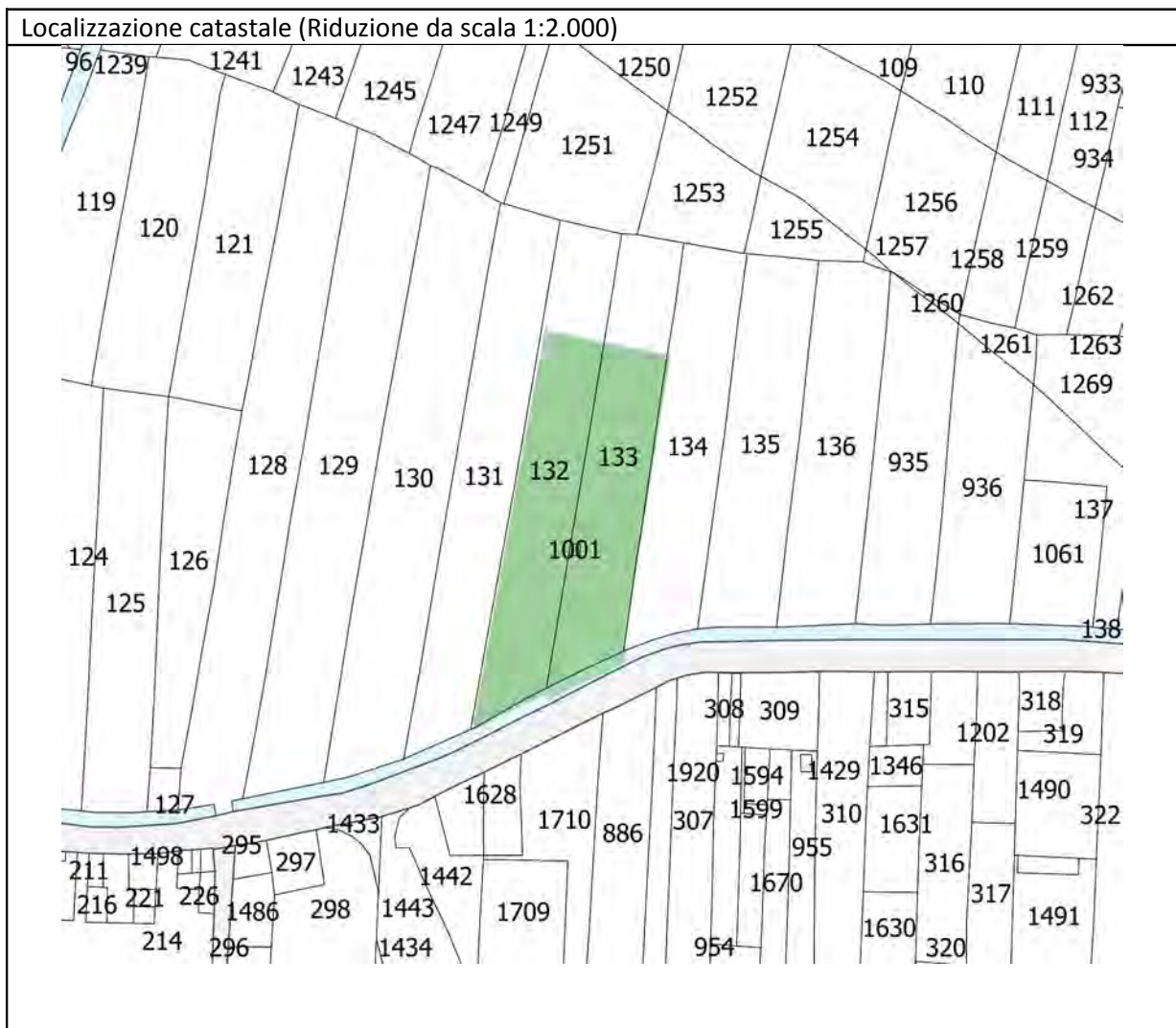
Inquadramento geografico (Ortofoto scala 1:2000)



Inquadramento cartografico (scala 1:2000)







Riferimenti catastali

Foglio: 155; Mappali: 132p - 133p - 1001;

Beni Paesaggistici formalmente riconosciuti (PIT/PPR)


- Diretto (vincolo per decreto) ex art. 136 del codice	NO
- Indiretto (vincolo ex Galasso) ex art. 142 del codice	NO

Caratteristiche area

Unità Territoriale Organica elementare (UTOE)	Utoe 2 - Piana di Lucca-Ovest
Superficie territoriale (mq)	3611
Superficie coperta (mq)	3046
Accesso diretto da strada pubblica	SI - Strada regionale

Destinazioni d'uso prevalenti  
Fsp – Funzioni non agricole in territorio rurale - Produttivo

Impianto ubicato in Loc. Castellaccio  
Ubicazione e riferimenti cartografici

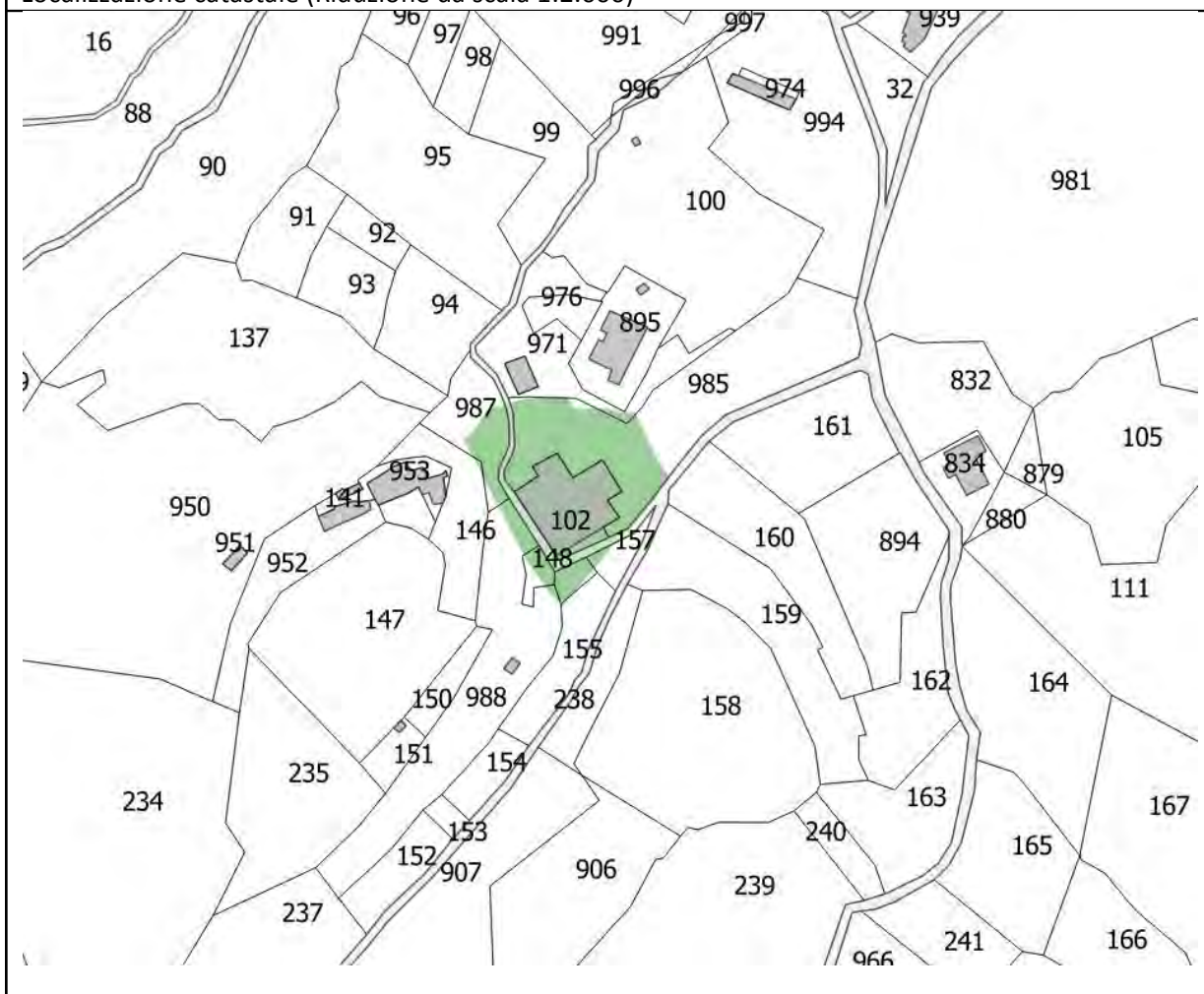


Inquadramento geografico (Ortofoto scala 1:5000)

Inquadramento cartografico (scala 1:2000)



Localizzazione catastale (Riduzione da scala 1:2.000)



Riferimenti catastali

Foglio: 82; Mappali: 985p;102-987p-146p-148p-157p;

Beni Paesaggistici formalmente riconosciuti (PIT/PPR)

- Diretto (vincolo per decreto) ex art. 136 del codice	NO
- Indiretto (vincolo ex Galasso) ex art. 142 del codice	SI - lett. C

Caratteristiche area

Unità Territoriale Organica elementare (UTOE)	Utoe 7 - Oltreserchio
Superficie territoriale (mq)	1874
Superficie coperta (mq)	616
Accesso diretto da strada pubblica	NO

Destinazioni d'uso prevalenti

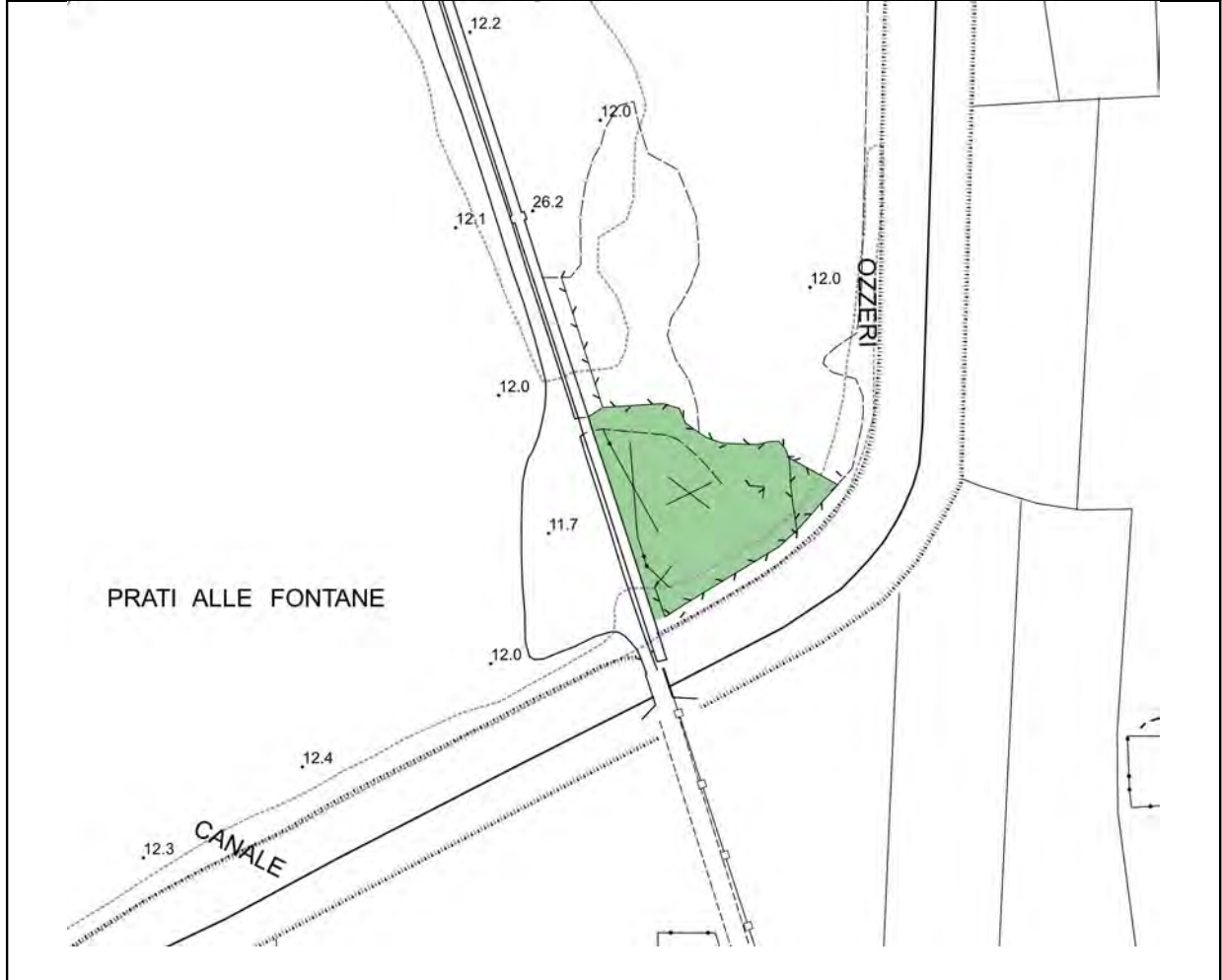
Fsc - Funzioni non agricole in territorio rurale - Commerciale

Impianto ubicato in Loc. Sorbano del Giudice – via del Tempietto  
Ubicazione e riferimenti cartografici

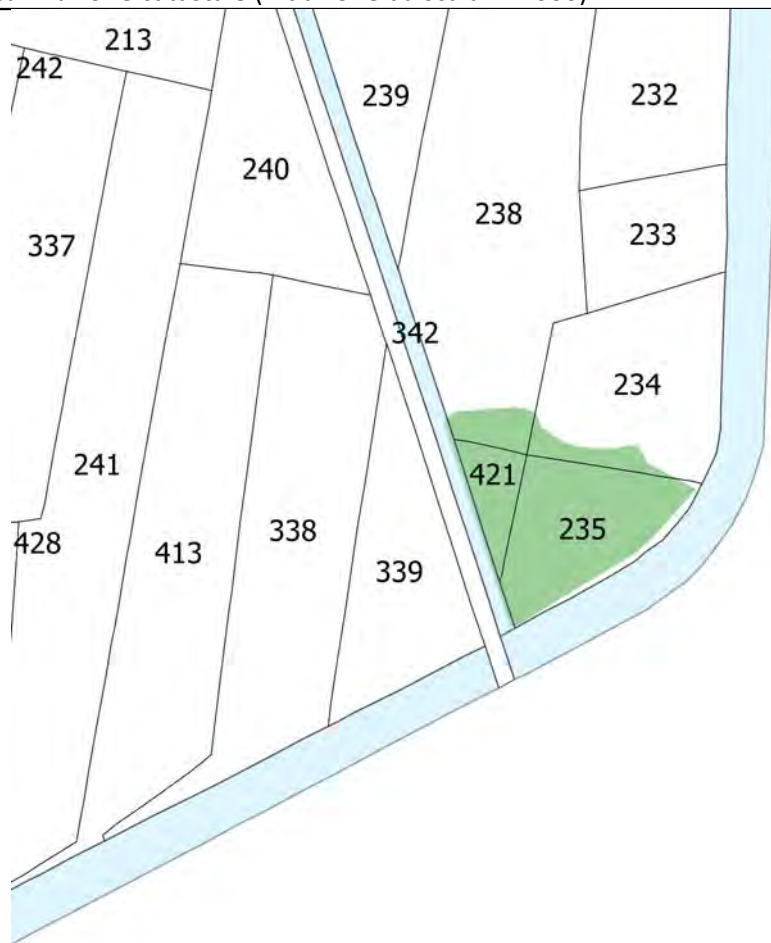
Inquadramento geografico (Ortofoto scala 1:2000)



Inquadramento cartografico (scala 1:2000)



Localizzazione catastale (Riduzione da scala 1:2.000)



Riferimenti catastali

Foglio: 162; Mappali: 238p;235;234p-421;

Beni Paesaggistici formalmente riconosciuti (PIT/PPR)

- Diretto (vincolo per decreto) ex art. 136 del codice	NO
- Indiretto (vincolo ex Galasso) ex art. 142 del codice	SI – lett. g

Caratteristiche area

Unità Territoriale Organica elementare (UTOE)	Utoe 3 - Piana di Lucca-Sud
Superficie territoriale (mq)	1765
Superficie coperta (mq)	718
Accesso diretto da strada pubblica	SI

Destinazioni d'uso prevalenti

Fsc - Funzioni non agricole in territorio rurale - Commerciale

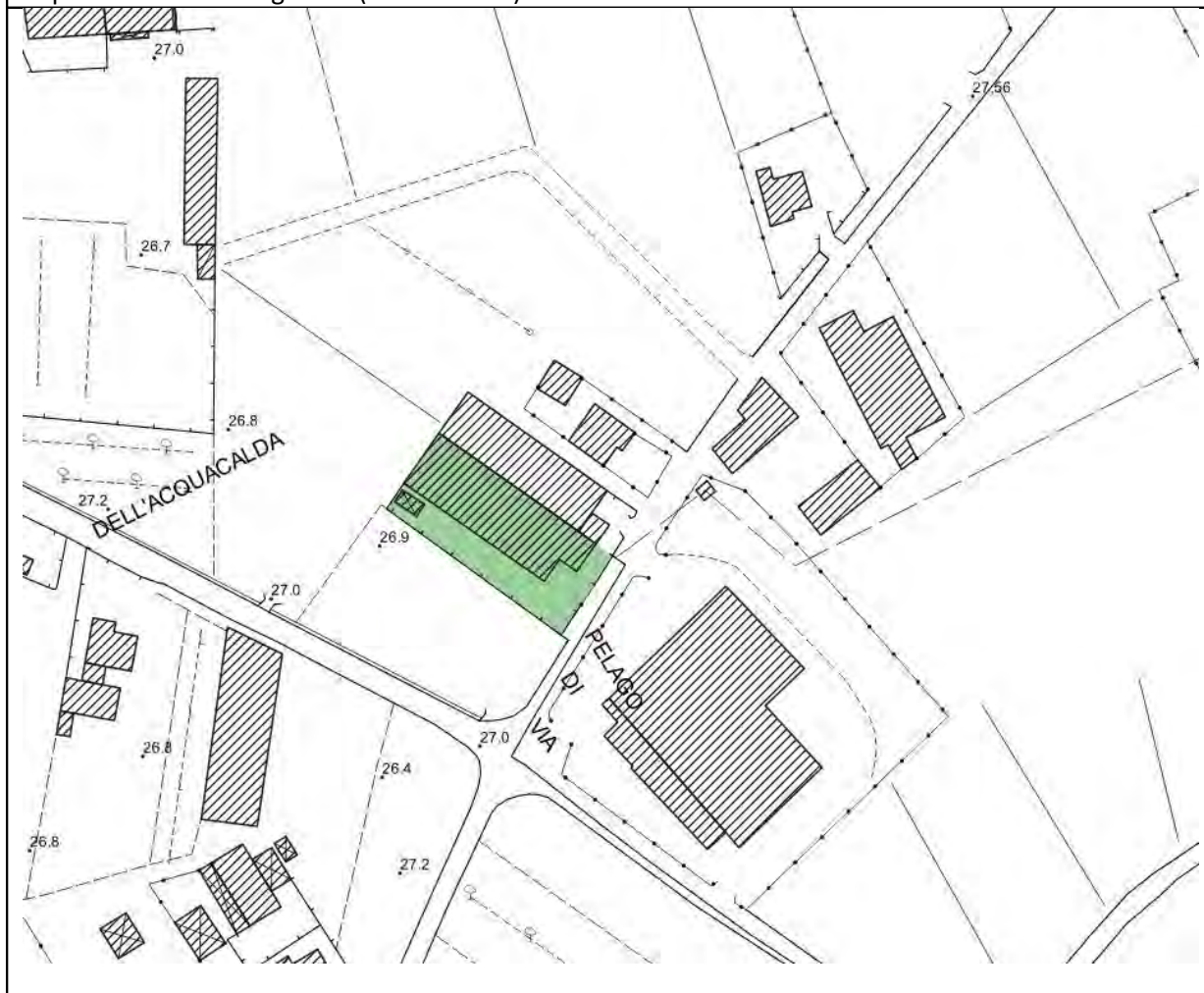
Impianto ubicato in Loc. Marlia – Via di Pelago  
Ubicazione e riferimenti cartografici

Inquadramento geografico (Ortofoto scala 1:5000)

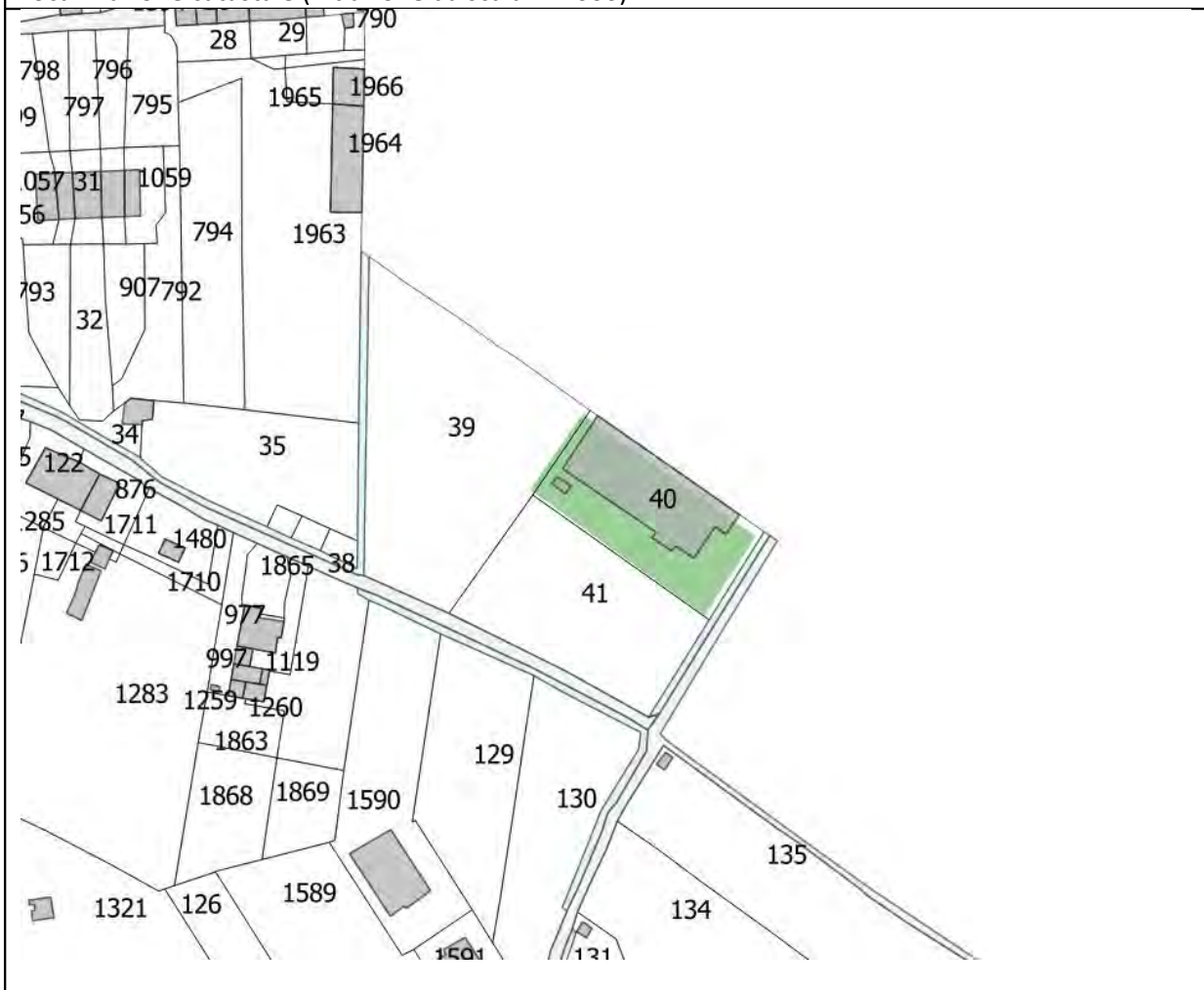




Inquadramento cartografico (scala 1:2000)



Localizzazione catastale (Riduzione da scala 1:2.000)



Riferimenti catastali

Foglio: 94 Mappali: 40;

Beni Paesaggistici formalmente riconosciuti (PIT/PPR)

- Diretto (vincolo per decreto) ex art. 136 del codice	NO
- Indiretto (vincolo ex Galasso) ex art. 142 del codice	NO

Caratteristiche area

Unità Territoriale Organica elementare (UTOE)	Utoe 4- Piana di Lucca-Est
Superficie territoriale (mq)	1483
Superficie coperta (mq)	851
Accesso diretto da strada pubblica	SI

Destinazioni d'uso prevalenti

Fsc - Funzioni non agricole in territorio rurale - Commerciale

Impianto ubicato in S.P. del Morianese (n. 25) - San Lorenzo di Moriano  
Ubicazione e riferimenti cartografici

Inquadramento geografico (Ortofoto scala 1:5000)



Inquadramento cartografico (scala 1:2000)



Localizzazione catastale (Riduzione da scala 1:2.000)



Riferimenti catastali

Foglio:56 Mappali 392-487-489-5528-5485-490-491-5538-414-410-5401-5543-154-251-5312p-147p.

Beni Paesaggistici formalmente riconosciuti (PIT/PPR)

- Diretto (vincolo per decreto) ex art. 136 del codice	NO
- Indiretto (vincolo ex Galasso) ex art. 142 del codice	NO

Caratteristiche area

Unità Territoriale Organica elementare (UTOE)	Utoe 8- Ponte a Moriano e Brancolera
Superficie territoriale (mq)	16005
Superficie coperta (mq)	6816
Accesso diretto da strada pubblica	SI

Destinazioni d'uso prevalenti

Fsc - Funzioni non agricole in territorio rurale - Commerciale

l Impianto ubicato in Loc. Freddana – Via per Camaiore  
Ubicazione e riferimenti cartografici

Inquadramento geografico (Ortofoto scala 1:5000)





Localizzazione catastale (Riduzione da scala 1:2.000)



Riferimenti catastali

Foglio: 35 Mappali 293;

Beni Paesaggistici formalmente riconosciuti (PIT/PPR)

- Diretto (vincolo per decreto) ex art. 136 del codice	NO
- Indiretto (vincolo ex Galasso) ex art. 142 del codice	SI

Caratteristiche area

Unità Territoriale Organica elementare (UTOE)	Utoe 7 - Oltreserchio
Superficie territoriale (mq)	19000
Superficie coperta (mq)	3654
Accesso diretto da strada pubblica	SI

Destinazioni d'uso prevalenti

Fsc - Funzioni non agricole in territorio rurale - Commerciale

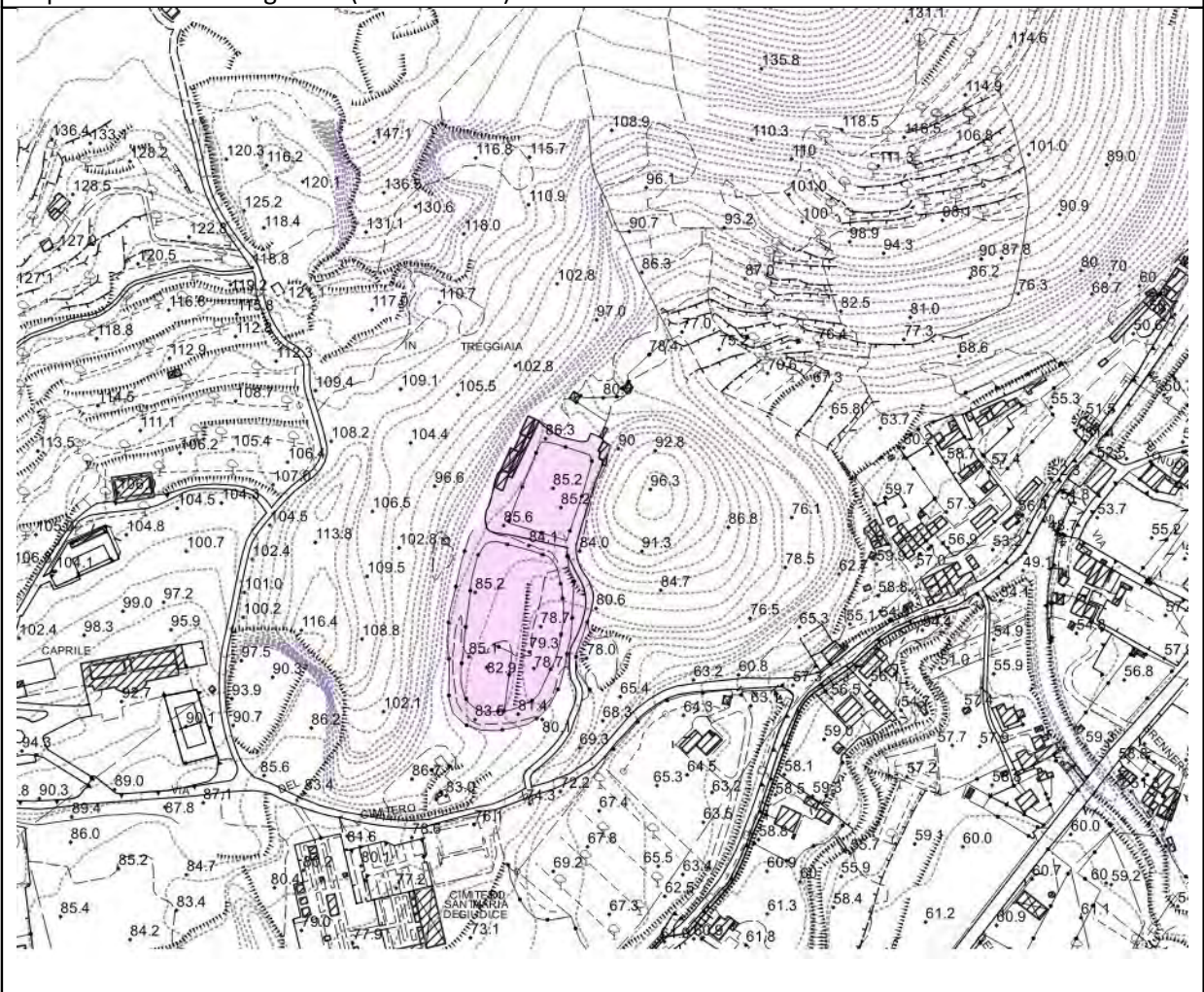


Impianto ubicato in Loc. Treggiaia – Santa Maria del Giudice  
Ubicazione e riferimenti cartografici

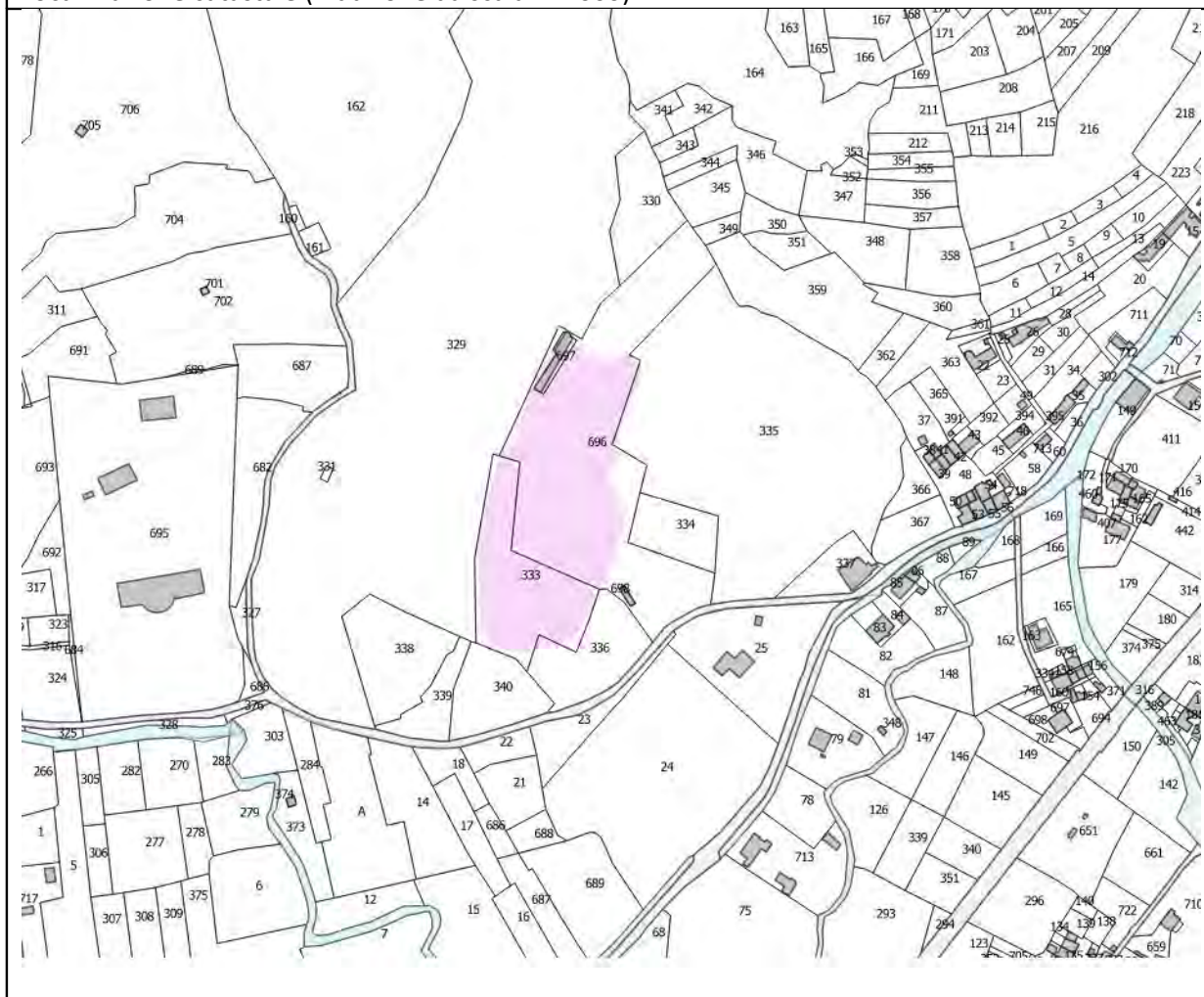
Inquadramento geografico (Ortofoto scala 1:5000)



Inquadramento cartografico (scala 1:2000)



Localizzazione catastale (Riduzione da scala 1:2.000)



Riferimenti catastali

Foglio: 184 Mappali 333-696-697;

Beni Paesaggistici formalmente riconosciuti (PIT/PPR)

- Diretto (vincolo per decreto) ex art. 136 del codice	NO
- Indiretto (vincolo ex Galasso) ex art. 142 del codice	SI

Caratteristiche area

Unità Territoriale Organica elementare (UTOE)	Utoe 9 - Valle del Guappero e Monti Pisani
Superficie territoriale (mq)	10710
Superficie coperta (mq)	346
Accesso diretto da strada pubblica	SI

Destinazioni d'uso prevalenti

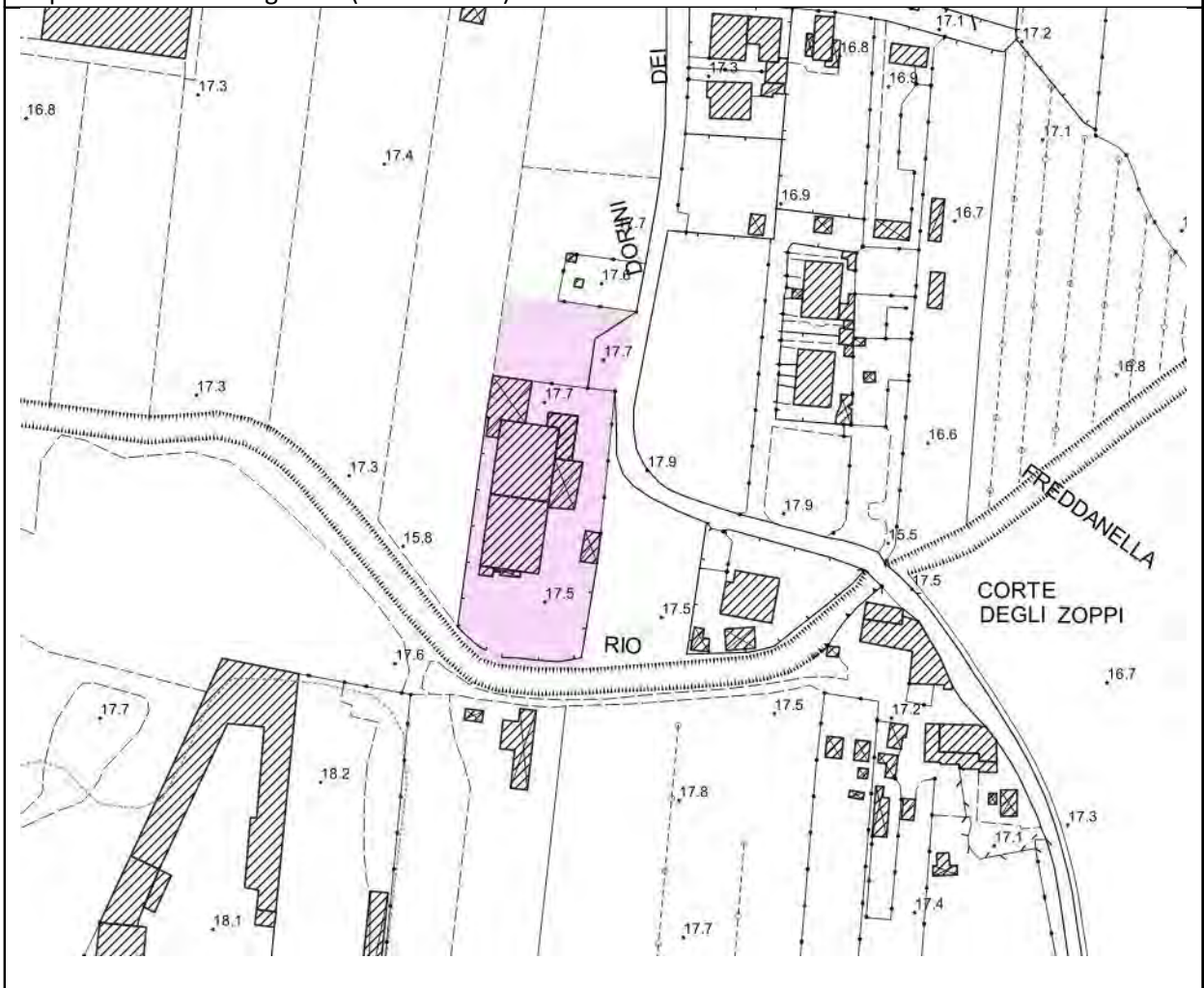
Fss – Funzioni non agricole in territorio rurale - Servizi

Impianto ubicato in Loc. S. Alessio - Via dei Dorini  
Ubicazione e riferimenti cartografici

Inquadramento geografico (Ortofoto scala 1:5000)



Inquadramento cartografico (scala 1:2000)





Impianto ubicato in Loc. Sorbano Del Giudice – Via dell'Aione  
Ubicazione e riferimenti cartografici

Inquadramento geografico (Ortofoto scala 1:5000)



Inquadramento cartografico (scala 1:2000)







Riferimenti catastali

Foglio: 162 Mappali 43p;

Beni Paesaggistici formalmente riconosciuti (PIT/PPR)

- Diretto (vincolo per decreto) ex art. 136 del codice	NO
- Indiretto (vincolo ex Galasso) ex art. 142 del codice	NO

Caratteristiche area

Unità Territoriale Organica elementare (UTOE)	Utoe 3 - Piana di Lucca-Sud
Superficie territoriale (mq)	3359
Superficie coperta (mq)	1460
Accesso diretto da strada pubblica	SI - SVUP - Strada vicinale di uso pubblico

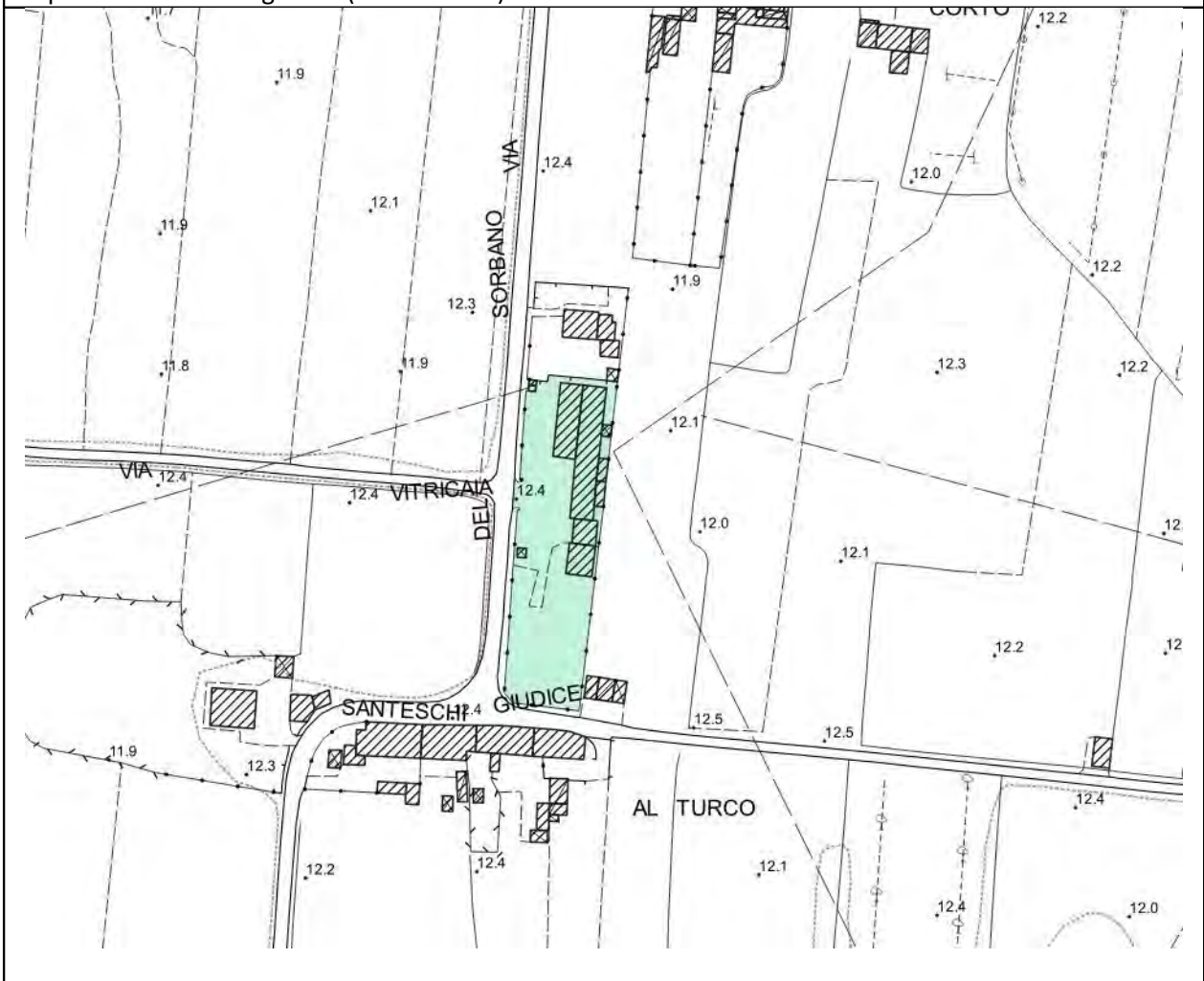
Destinazioni d'uso prevalenti  
Fsp\_d – Funzioni non agricole in territorio rurale – Produttivo dismesso

Impianto ubicato in VIA DELLA CHIESA DI SORBANO DEL GIUDICE  
Ubicazione e riferimenti cartografici

Inquadramento geografico (Ortofoto scala 1:5000)



Inquadramento cartografico (scala 1:2000)



Localizzazione catastale (Riduzione da scala 1:2.000)



Riferimenti catastali

Foglio: 162 Mappali 143;

Beni Paesaggistici formalmente riconosciuti (PIT/PPR)

- Diretto (vincolo per decreto) ex art. 136 del codice	NO
- Indiretto (vincolo ex Galasso) ex art. 142 del codice	NO

Caratteristiche area

Unità Territoriale Organica elementare (UTOE)	Utoe 3 - Piana di Lucca-Sud
Superficie territoriale (mq)	2106
Superficie coperta (mq)	529
Accesso diretto da strada pubblica	SI

Destinazioni d'uso prevalenti

FSt- Funzioni non agricole in territorio rurale – Terziario

Impianto ubicato in Loc. Sorbano del Giudice – Via dell'Aione  
Ubicazione e riferimenti cartografici

Inquadramento geografico (Ortofoto scala 1:5000)



Inquadramento cartografico (scala 1:2000)





Riferimenti catastali

Foglio: 162 Mappali 43p;

Beni Paesaggistici formalmente riconosciuti (PIT/PPR)

- Diretto (vincolo per decreto) ex art. 136 del codice	NO
- Indiretto (vincolo ex Galasso) ex art. 142 del codice	NO

Caratteristiche area

Unità Territoriale Organica elementare (UTOE)	Utoe 3 - Piana di Lucca-Sud
Superficie territoriale (mq)	1148
Superficie coperta (mq)	511
Accesso diretto da strada pubblica	SI

Destinazioni d'uso prevalenti  
FSt – Funzioni non agricole in territorio rurale – Terziario

Impianto ubicato in Loc. Mugnano – Via di Mugnano  
Ubicazione e riferimenti cartografici

Inquadramento geografico (Ortofoto scala 1:5000)





Inquadramento cartografico (scala 1:2000)



Localizzazione catastale (Riduzione da scala 1:2.000)



Riferimenti catastali

Foglio: 166 Mappali 764;

Beni Paesaggistici formalmente riconosciuti (PIT/PPR)

- Diretto (vincolo per decreto) ex art. 136 del codice	NO
- Indiretto (vincolo ex Galasso) ex art. 142 del codice	NO

Caratteristiche area

Unità Territoriale Organica elementare (UTOE)	Utoe 5 - Mugnano
Superficie territoriale (mq)	2179
Superficie coperta (mq)	729
Accesso diretto da strada pubblica	SC - Strada comunale

Destinazioni d'uso prevalenti

FSt – Funzioni non agricole in territorio rurale – Terziario

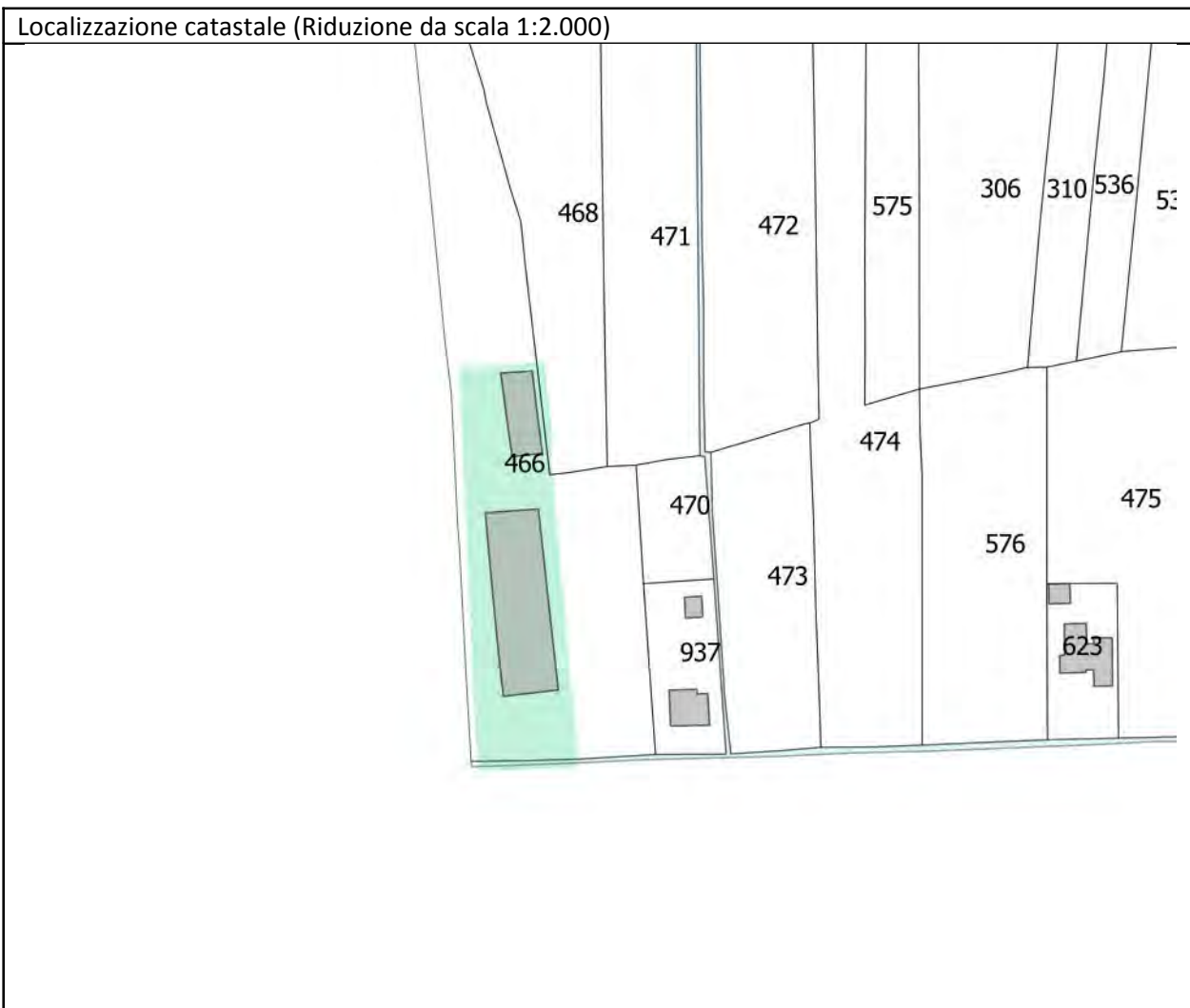
Impianto ubicato in Loc. San Filippo – Via del Marginone  
Ubicazione e riferimenti cartografici

Inquadramento geografico (Ortofoto scala 1:5000)



Inquadramento cartografico (scala 1:2000)





Riferimenti catastali

Foglio: 136 Mappali 466;

Beni Paesaggistici formalmente riconosciuti (PIT/PPR)

- Diretto (vincolo per decreto) ex art. 136 del codice	NO
- Indiretto (vincolo ex Galasso) ex art. 142 del codice	NO

Caratteristiche area

Unità Territoriale Organica elementare (UTOE)	Utoe 4- Piana di Lucca-Est
Superficie territoriale (mq)	2908
Superficie coperta (mq)	883
Accesso diretto da strada pubblica	NO

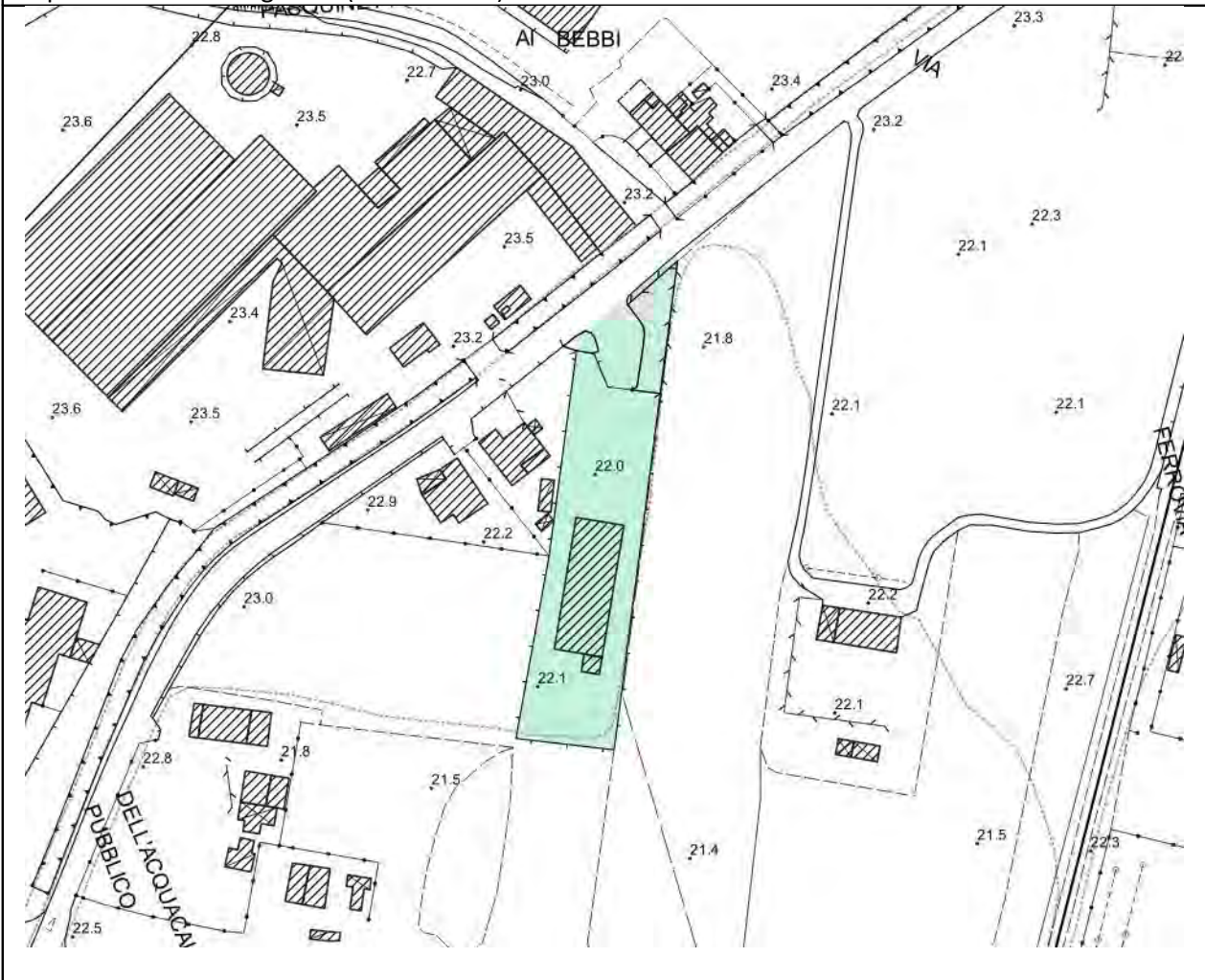
Destinazioni d'uso prevalenti  
FSt – Funzioni non agricole in territorio rurale – Terziario

Impianto ubicato in Loc. S. Pietro a Vico – Via dell'Acquacalda  
Ubicazione e riferimenti cartografici

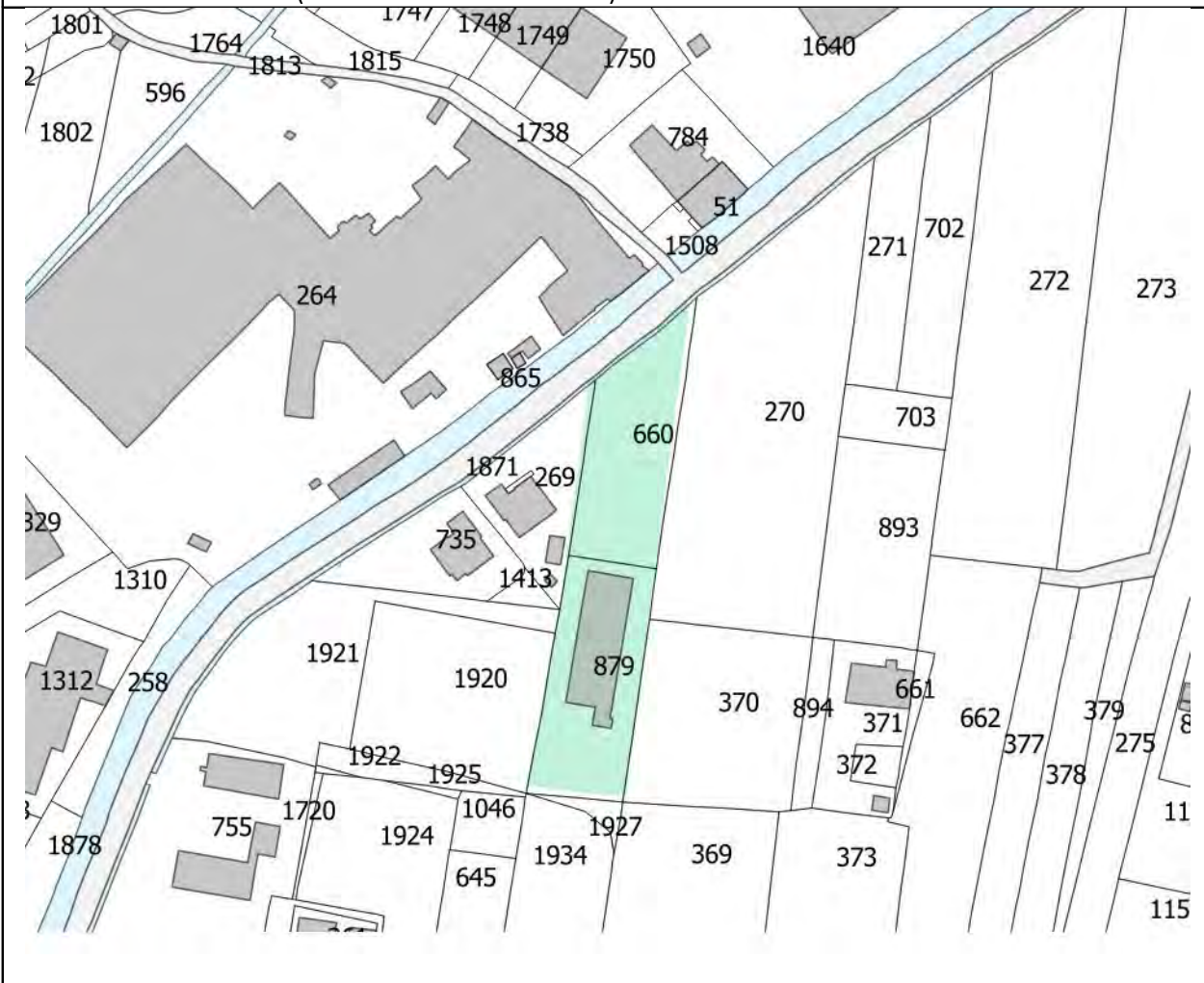
Inquadramento geografico (Ortofoto scala 1:5000)



Inquadramento cartografico (scala 1:2000)



Localizzazione catastale (Riduzione da scala 1:2.000)



Riferimenti catastali

Foglio: 106 Mappali 879-660;

Beni Paesaggistici formalmente riconosciuti (PIT/PPR)

- Diretto (vincolo per decreto) ex art. 136 del codice	NO
- Indiretto (vincolo ex Galasso) ex art. 142 del codice	NO

Caratteristiche area

Unità Territoriale Organica elementare (UTOE)	Utoe 6- Acquacalda
Superficie territoriale (mq)	3145
Superficie coperta (mq)	517
Accesso diretto da strada pubblica	SI

Destinazioni d'uso prevalenti

FSt – Funzioni non agricole in territorio rurale – Terziario

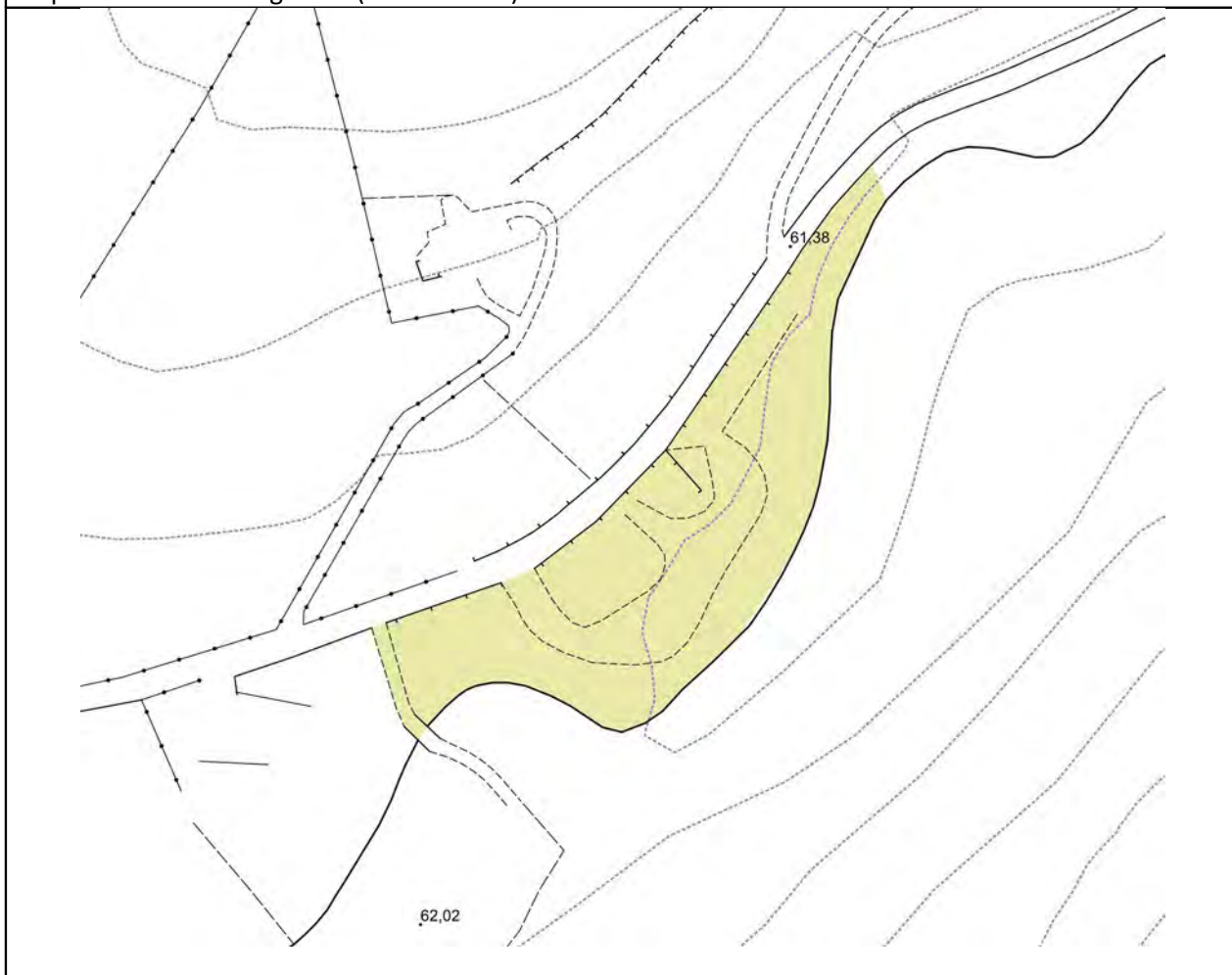


Impianto ubicato in Loc. Mammoli – Via di Mastiano e Gugliano  
Ubicazione e riferimenti cartografici

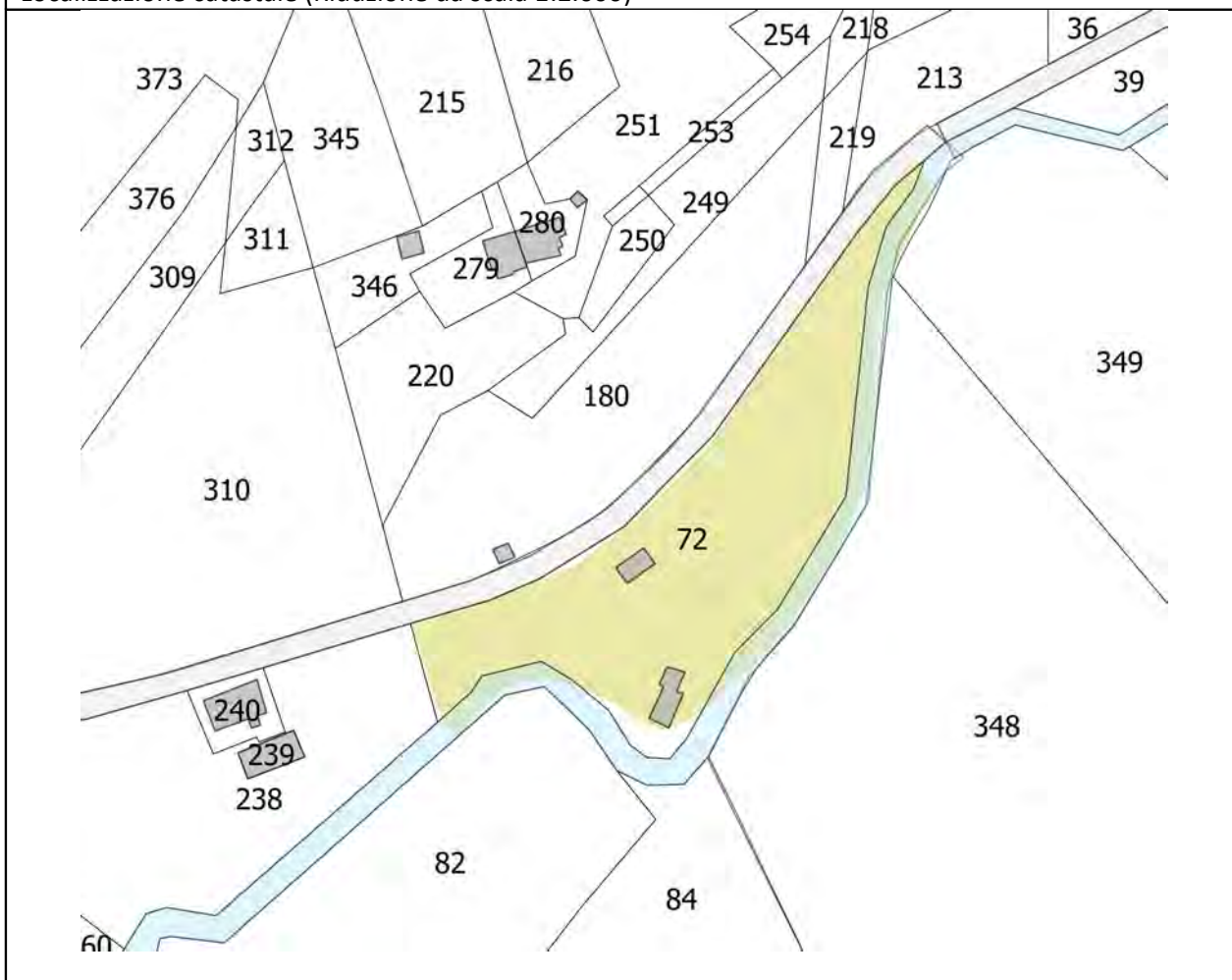
Inquadramento geografico (Ortofoto scala 1:2000)



Inquadramento cartografico (scala 1:2000)



Localizzazione catastale (Riduzione da scala 1:2.000)



Riferimenti catastali

Foglio: 39 Mappali 72;

Beni Paesaggistici formalmente riconosciuti (PIT/PPR)

- Diretto (vincolo per decreto) ex art. 136 del codice	NO
- Indiretto (vincolo ex Galasso) ex art. 142 del codice	Si – lett. c-g D.Lgs. 42/2004

Caratteristiche area

Unità Territoriale Organica elementare (UTOE)	Utoe 8- Ponte a Moriano e Brancoleria
Superficie territoriale (mq)	5616
Superficie coperta (mq)	109
Accesso diretto da strada pubblica	SI – SC STRADA COMUNALE

Destinazioni d'uso prevalenti

FSp- Funzioni non agricole in territorio rurale – Produttivo

Impianto ubicato in via di LUNGOFIUME  
Ubicazione e riferimenti cartografici

Inquadramento geografico (Ortofoto scala 1:4000)



Inquadramento cartografico (scala 1:4000)



Localizzazione catastale (Riduzione da scala 1:4000)



Riferimenti catastali

Foglio: 118; Mappali: 1784-1916-446-1485-1787-1846-359-1816-377-380-261-377-260-252-251-257-255-253;

Beni Paesaggistici formalmente riconosciuti (PIT/PPR)

- Diretto (vincolo per decreto) ex art. 136 del codice	NO
- Indiretto (vincolo ex Galasso) ex art. 142 del codice	SI – lett. C

Caratteristiche area

Unità Territoriale Organica elementare (UTOE)	Utoe 7 - Oltreserchio
Superficie territoriale (mq)	18515
Superficie coperta (mq)	2334
Accesso diretto da strada pubblica	SVUP - Strada vicinale di uso pubblico

Destinazioni d'uso prevalenti

Fss\_d –

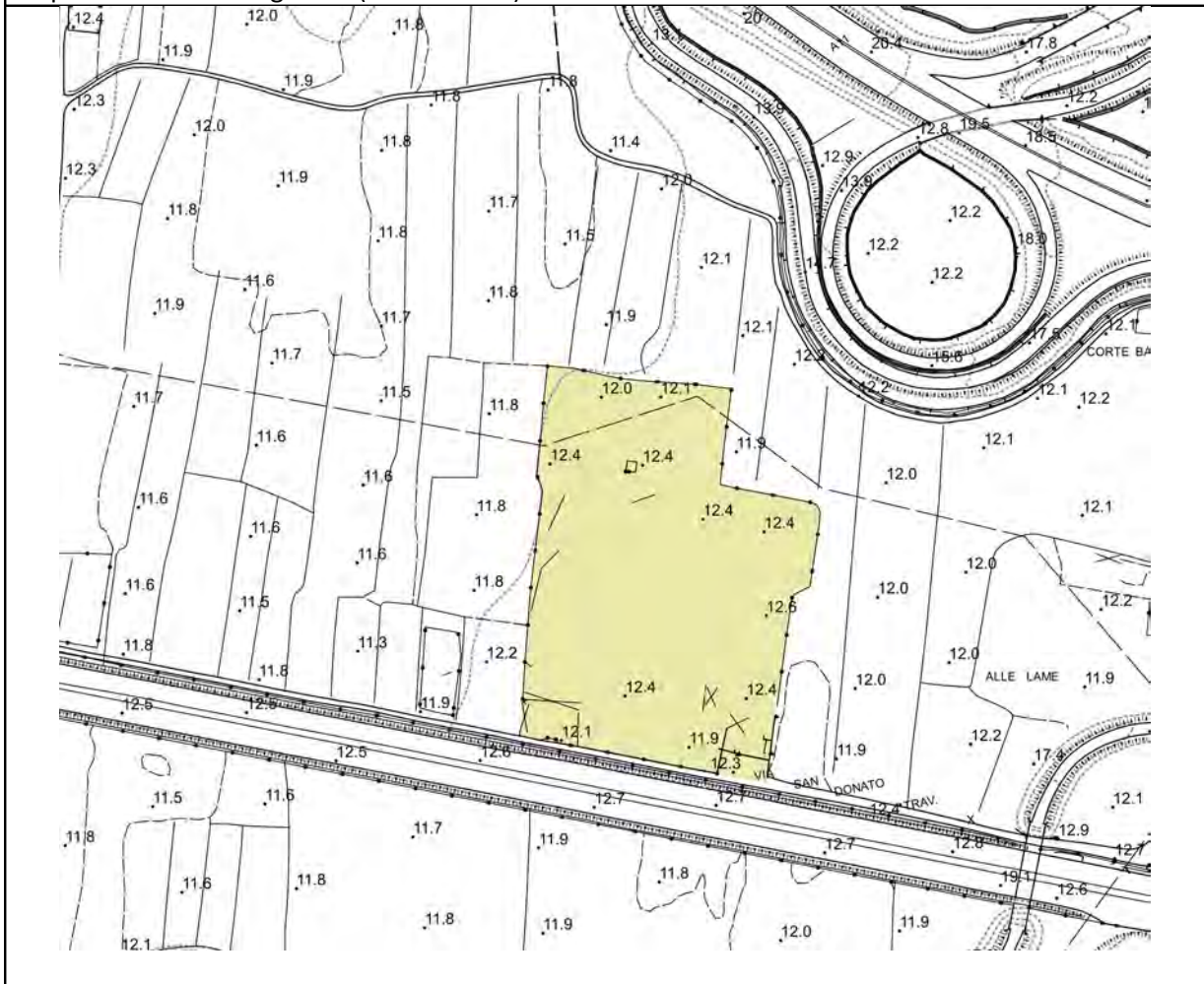
Impianto ubicato in VIA SAN DONATO TRAV. X

Ubicazione e riferimenti cartografici

Inquadramento geografico (Ortofoto scala 1:4000)



Inquadramento cartografico (scala 1:4000)





Localizzazione catastale (Riduzione da scala 1:4.000)



Riferimenti catastali

Foglio: 155; Mappali: 809-1370-1367-823-1663p-1665p-1811-882p;

Beni Paesaggistici formalmente riconosciuti (PIT/PPR)

- Diretto (vincolo per decreto) ex art. 136 del codice	NO
- Indiretto (vincolo ex Galasso) ex art. 142 del codice	NO

Caratteristiche area

Unità Territoriale Organica elementare (UTOE)	Utoe 2 - Piana di Lucca-Ovest
Superficie territoriale (mq)	22105
Superficie coperta (mq)	7124
Accesso diretto da strada pubblica	AS - Altre strade

Destinazioni d'uso prevalenti

FSp – Produttivo

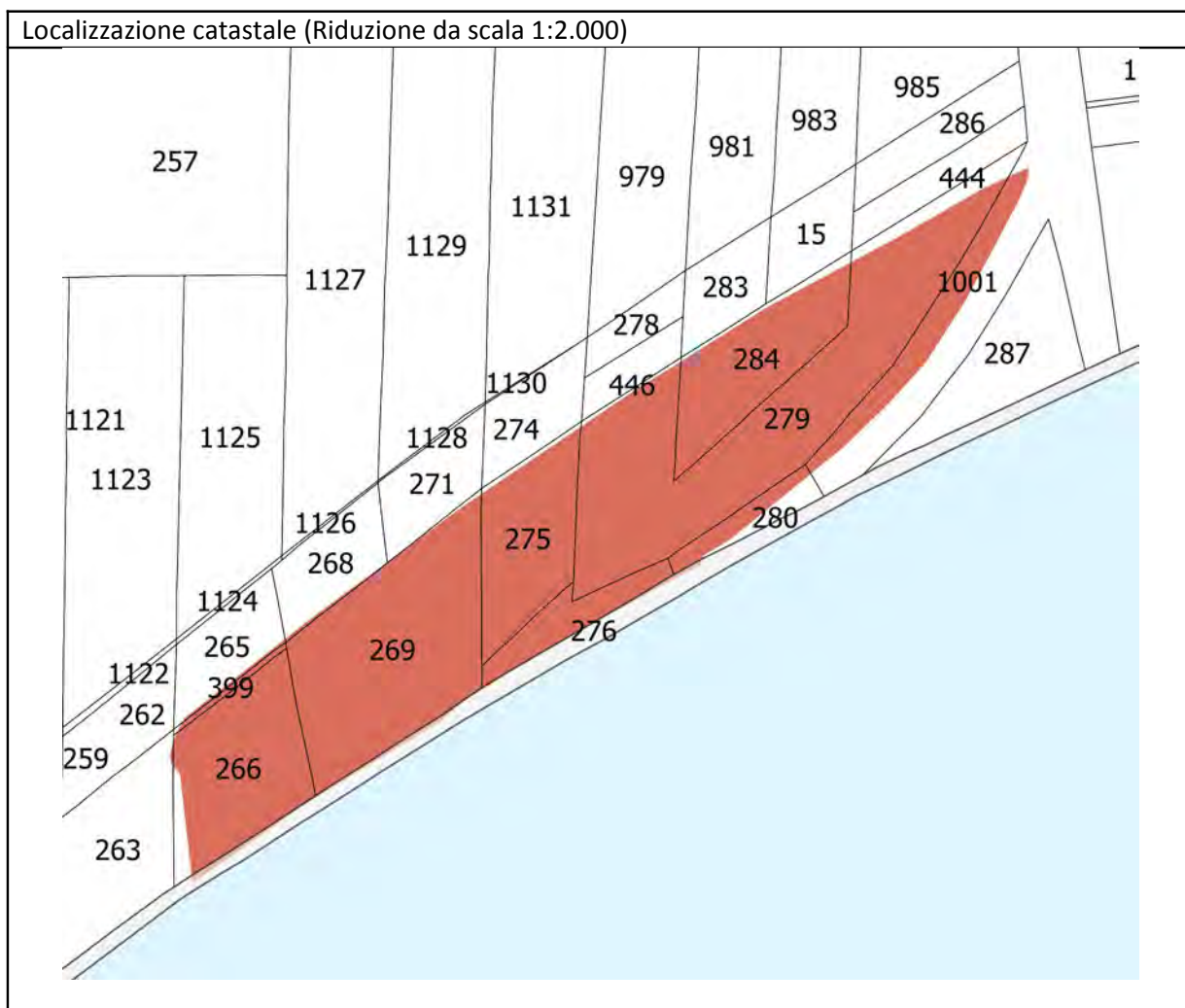
Impianto ubicato in Loc. Carignano – Traversa V di Via S. Alessio  
Ubicazione e riferimenti cartografici

Inquadramento geografico (Ortofoto scala 1:4000)



Inquadramento cartografico (scala 1:4000)





Riferimenti catastali

Foglio: 101; Mappali: 266-399-269-275-276-280-279-284-1001;

Beni Paesaggistici formalmente riconosciuti (PIT/PPR)

- Diretto (vincolo per decreto) ex art. 136 del codice	NO
- Indiretto (vincolo ex Galasso) ex art. 142 del codice	NO

Caratteristiche area

Unità Territoriale Organica elementare (UTOE)	Utoe 7 - Oltreserchio
Superficie territoriale (mq)	11532
Superficie coperta (mq)	1962
Accesso diretto da strada pubblica	SC - Strada comunale

Destinazioni d'uso prevalenti  
Fst – Turistico - Ricettivo

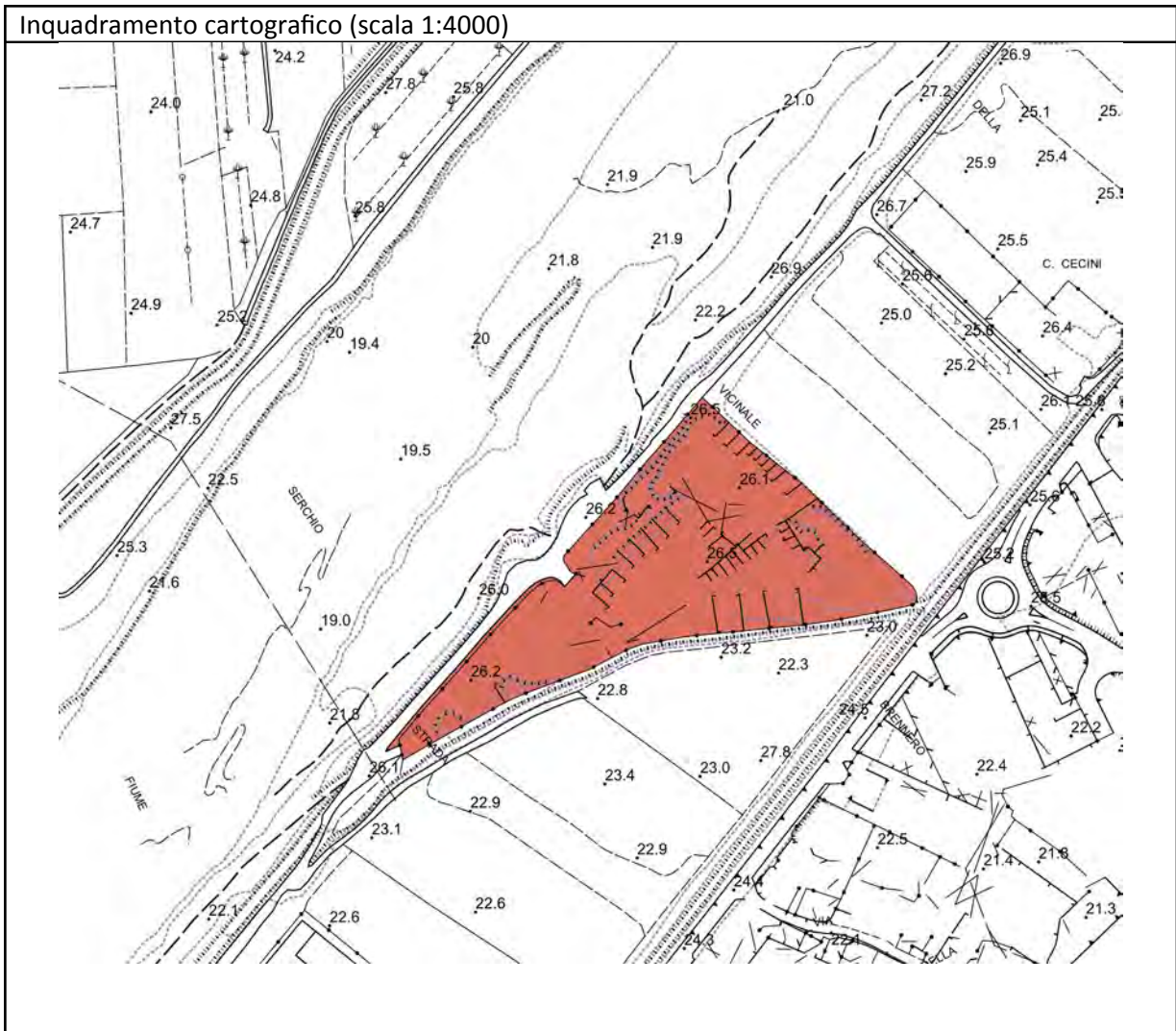
Impianto ubicato in Via della Macchia

Ubicazione e riferimenti cartografici

Inquadramento geografico (Ortofoto scala 1:4000)



Inquadramento cartografico (scala 1:4000)





Impianto ubicato in Via S.P. DEL MORIANESE (N.25)

Ubicazione e riferimenti cartografici

Inquadramento geografico (Ortofoto scala 1:5000)









Impianto ubicato in Via S.P. DEL MORIANESE (N.25)

Ubicazione e riferimenti cartografici

Inquadramento geografico (Ortofoto scala 1:4000)







Impianto ubicato in Via per S. Alessio  
Ubicazione e riferimenti cartografici

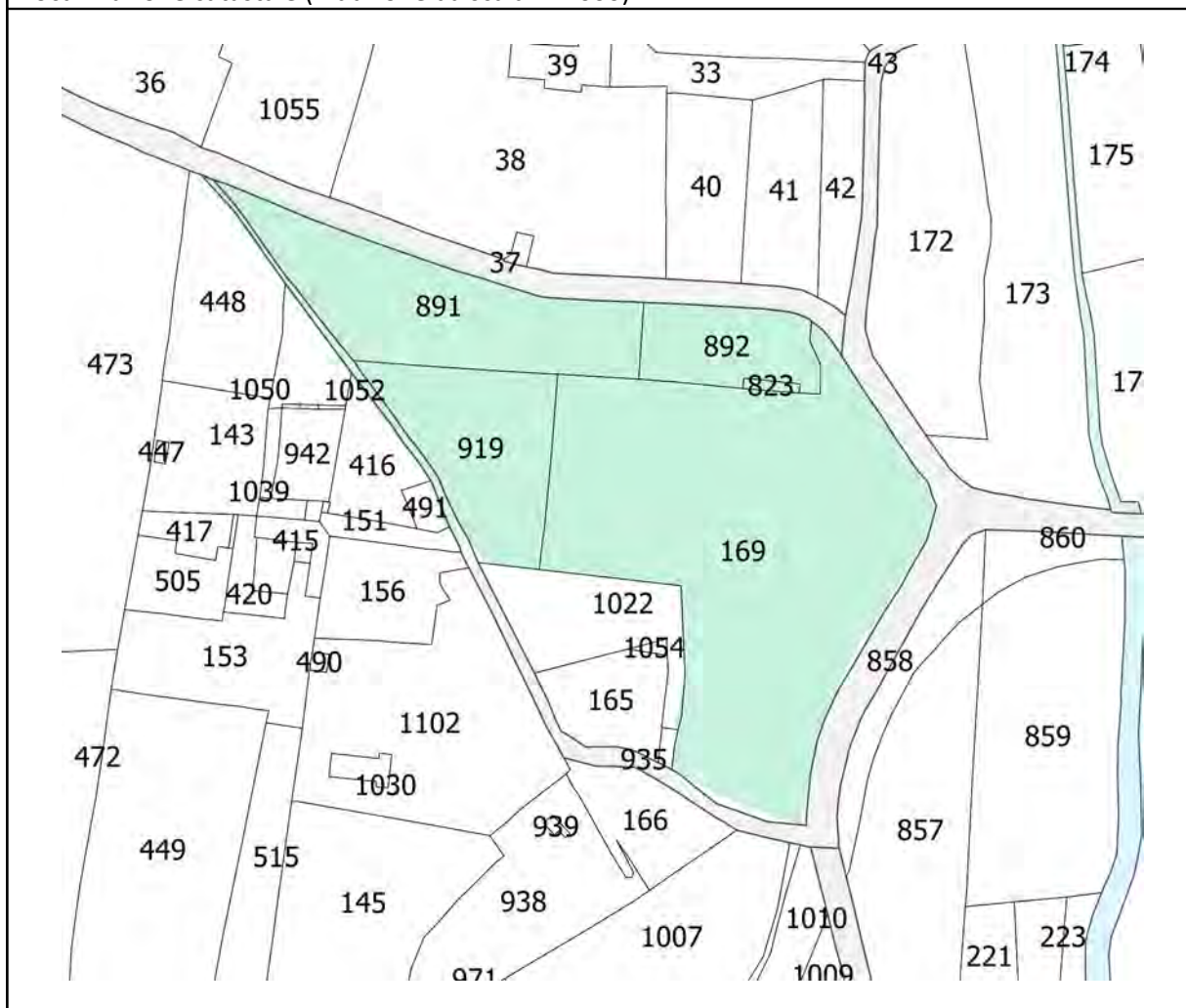
Inquadramento geografico (Ortofoto scala 1:2000)



Inquadramento cartografico (scala 1:2000)



Localizzazione catastale (Riduzione da scala 1:2.000)



Riferimenti catastali

Foglio: 101; Mappali: 891-892-823-919-169;

Beni Paesaggistici formalmente riconosciuti (PIT/PPR)

- Diretto (vincolo per decreto) ex art. 136 del codice	NO
- Indiretto (vincolo ex Galasso) ex art. 142 del codice	NO

Caratteristiche area

Unità Territoriale Organica elementare (UTOE)	Utoe 7 - Oltreserchio
Superficie territoriale (mq)	11532
Superficie coperta (mq)	1962
Accesso diretto da strada pubblica	SC - Strada comunale

Destinazioni d'uso prevalenti

Fst – Turistico - Ricettivo



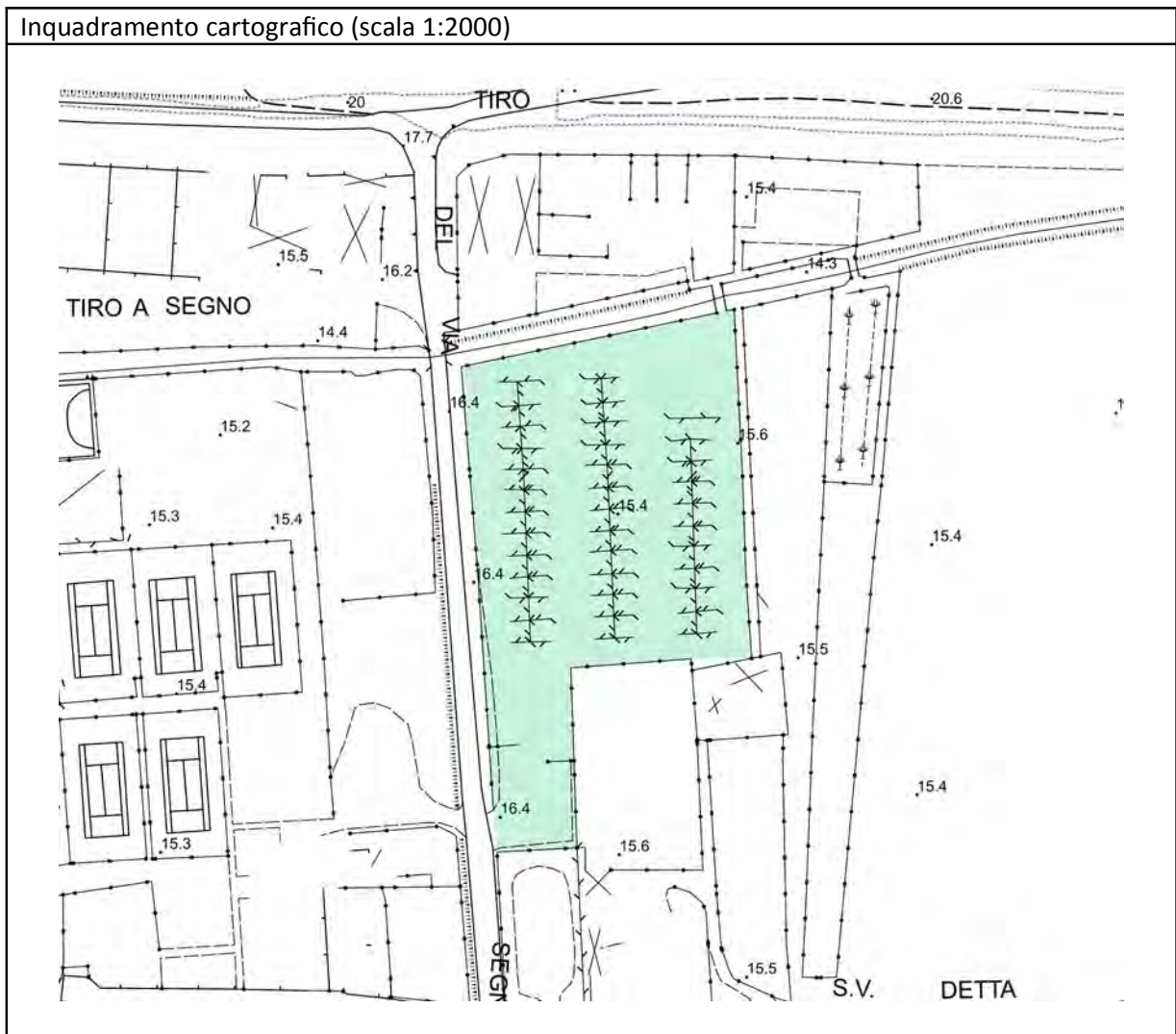
Impianto ubicato in Via del Tiro a Segno

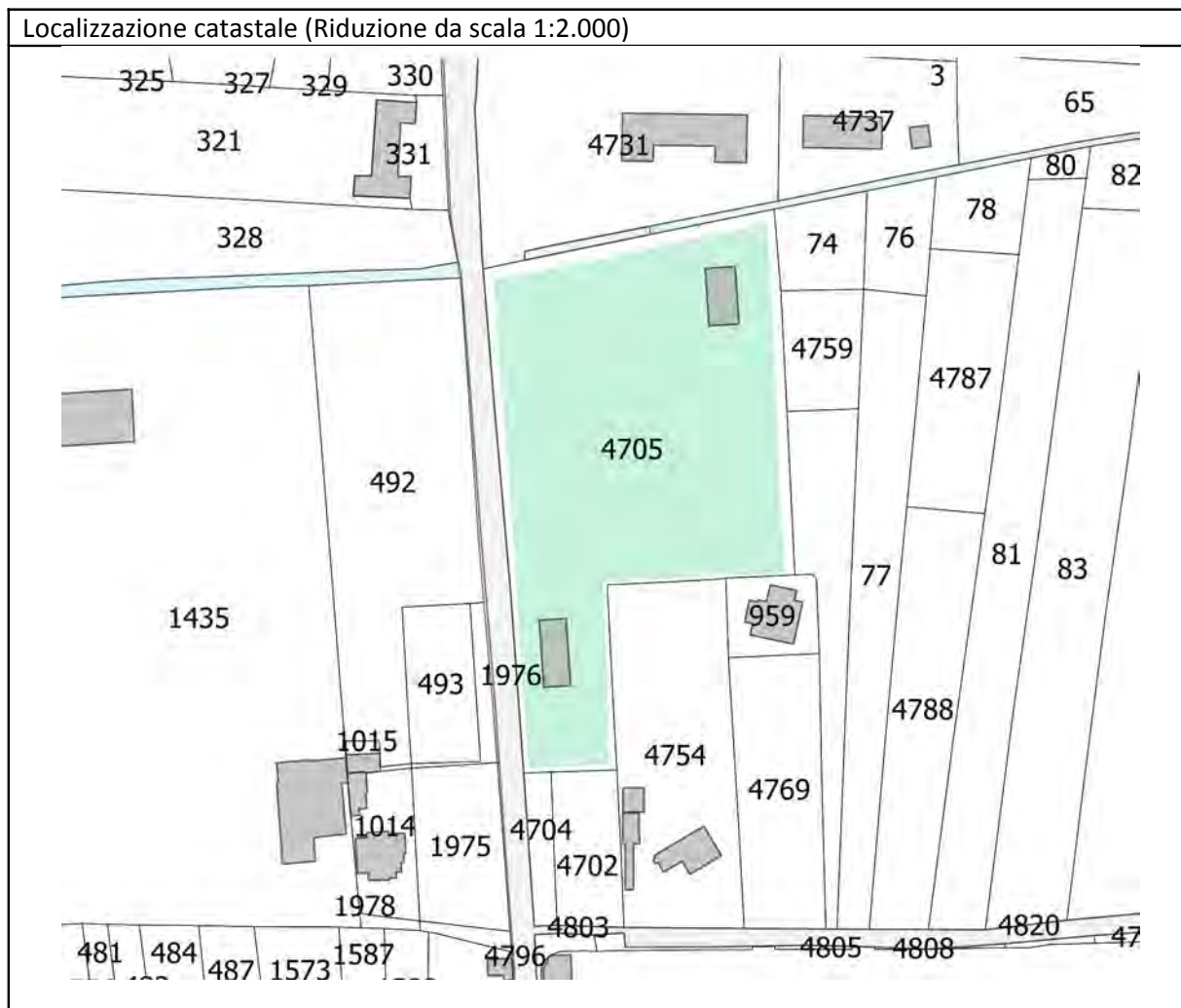
Ubicazione e riferimenti cartografici

Inquadramento geografico (Ortofoto scala 1:2000)



Inquadramento cartografico (scala 1:2000)





Riferimenti catastali  
 Foglio: 125; Mappali: 4705;

Beni Paesaggistici formalmente riconosciuti (PIT/PPR)

- Diretto (vincolo per decreto) ex art. 136 del codice	NO
- Indiretto (vincolo ex Galasso) ex art. 142 del codice	NO

Caratteristiche area

Unità Territoriale Organica elementare (UTOE)	Utoe 2 - Piana di Lucca-Ovest
Superficie territoriale (mq)	7379
Superficie coperta (mq)	231
Accesso diretto da strada pubblica	SC - Strada comunale

Destinazioni d'uso prevalenti  
 Fst – Turistico - Ricettivo

Ambiti degli impianti di lavorazione e frantumazione di inerti



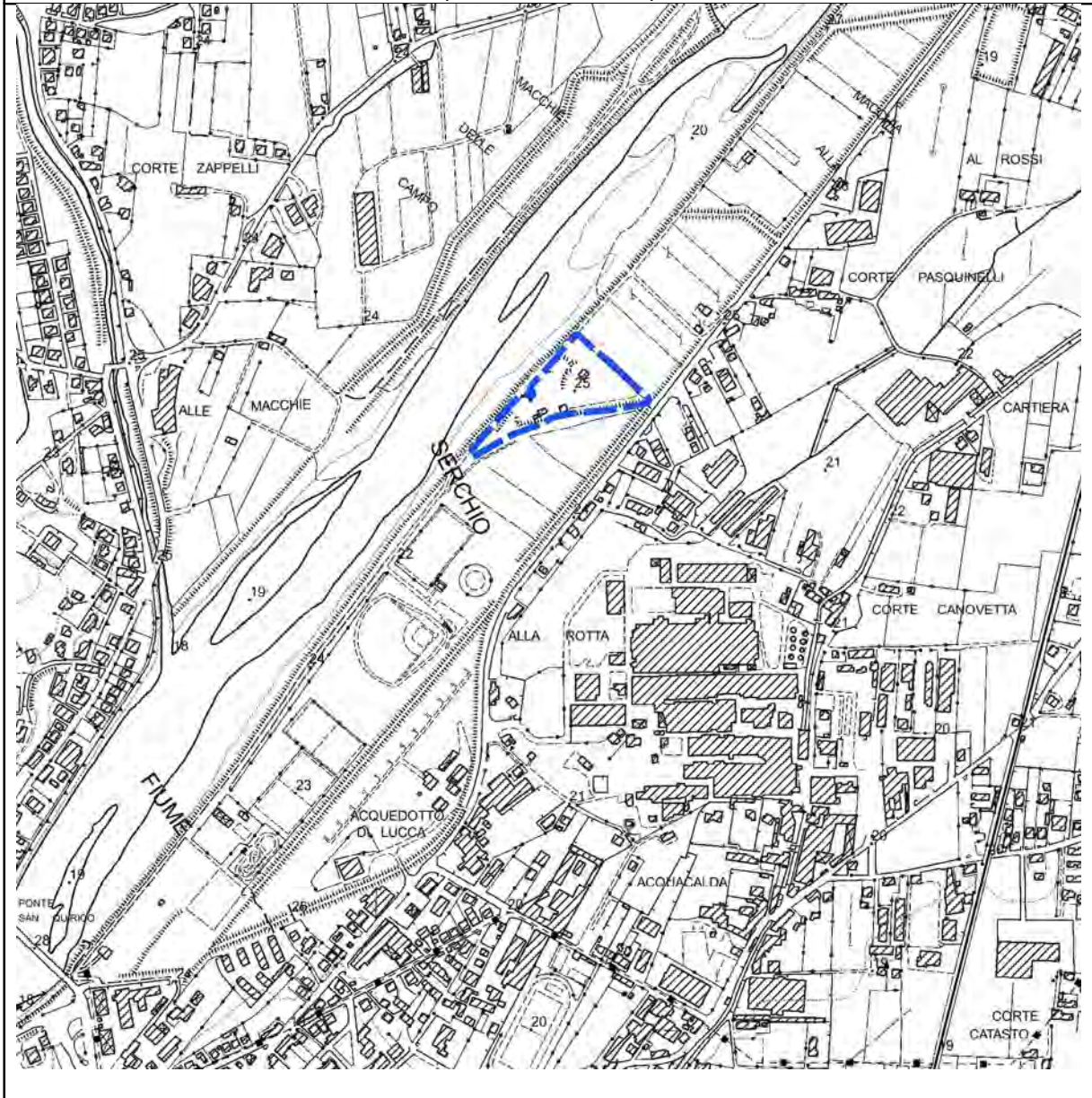
## Impianto denominato “Lucca Inerti S.r.l.”

### Ubicazione e riferimenti cartografici

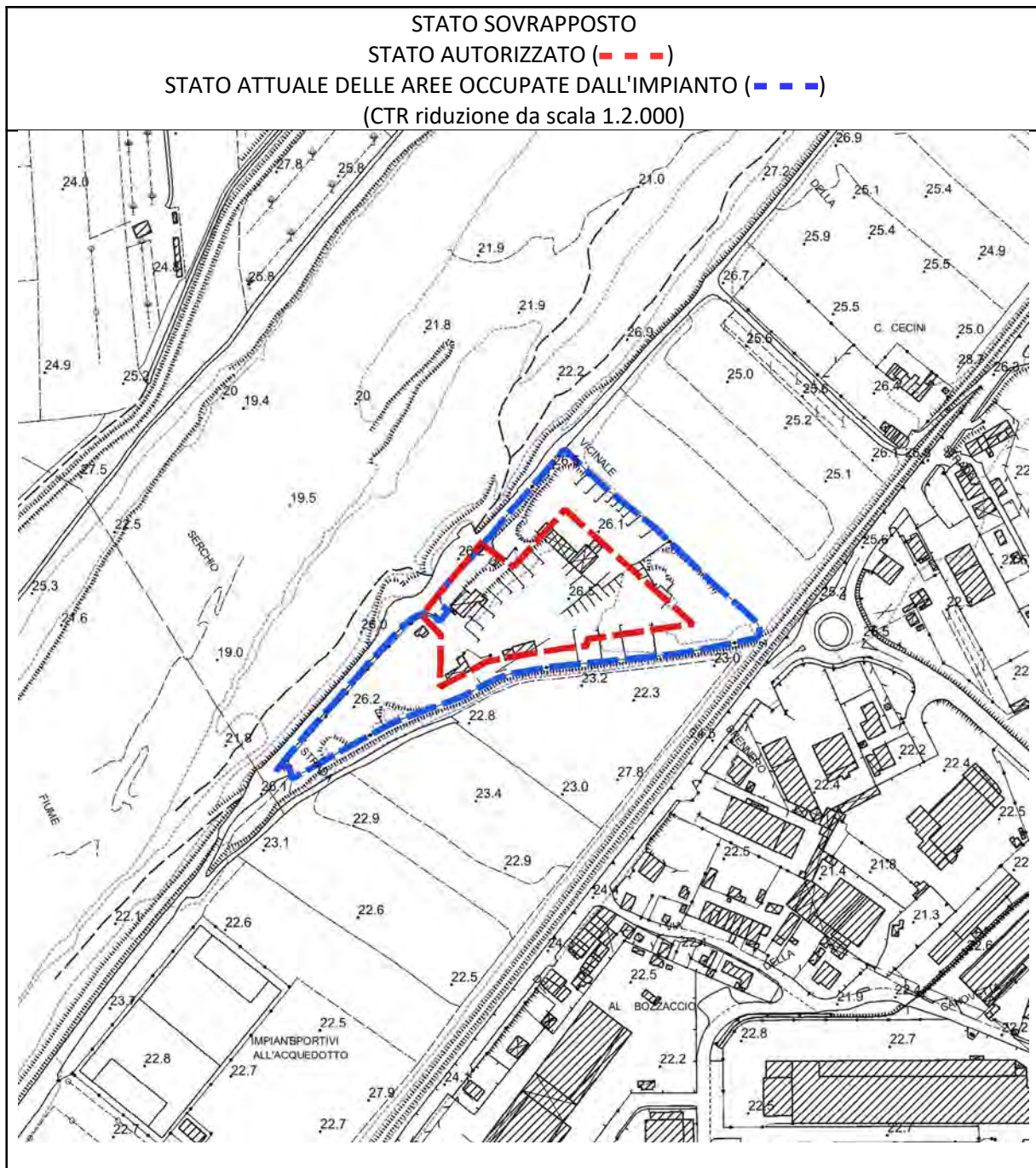
Inquadramento geografico: STATO ATTUALE DELLE AREE OCCUPATE DALL'IMPIANTO  
(Ortofoto – FUORI SCALA)



Inquadramento cartografico : STATO ATTUALE DELLE AREE OCCUPATE DALL'IMPIANTO  
(CTR scala 1:10.000)







**Nota bene:**

E' stata approvata la variante al Regolamento Urbanistico vigente denominata "Realizzazione del Ponte sul Serchio per il collegamento stradale tra la S.S.12 dell'Abetone e la S.P. Via Francigena **che interessa parte dell'attuale ambito/area di un impianto di frantumazione.** Tutta la documentazione relativa alla variante urbanistica sopra indicata è reperibile al seguente link:



<http://www.comune.lucca.it/flex/cm/pages/ServeBLOB.php/L/IT/IDPagina/21494>

**Beni Paesaggistici formalmente riconosciuti (PIT/PPR)**

- Diretto (vincolo per decreto) ex art. 136 del codice	NO
- Indiretto (vincolo ex Galasso) ex art. 142 del codice	Lettera "c" allegato 8B al PIT/PPR

**Caratteristiche area**

Unità Territoriale Organica elementare (UTOE)	Utoe 6- Acquacalda
Superficie territoriale (mq)	16215
Superficie coperta (mq)	751
Accesso diretto da strada pubblica	SI – SP Strada provinciale

**Destinazioni d'uso prevalenti identificate dal Quadro Conoscitivo del PO**

Fsp_tr – FUNZIONI SPECIALISTICHE A CARATTERE PRODUTTIVO – TRITURATORI DI INERTI
---

**Nota:** le superfici sono arrotondate all'unità e derivano dal calcolo effettuato su CTR con programma GIS. La superficie coperta è calcolata su base CTR.

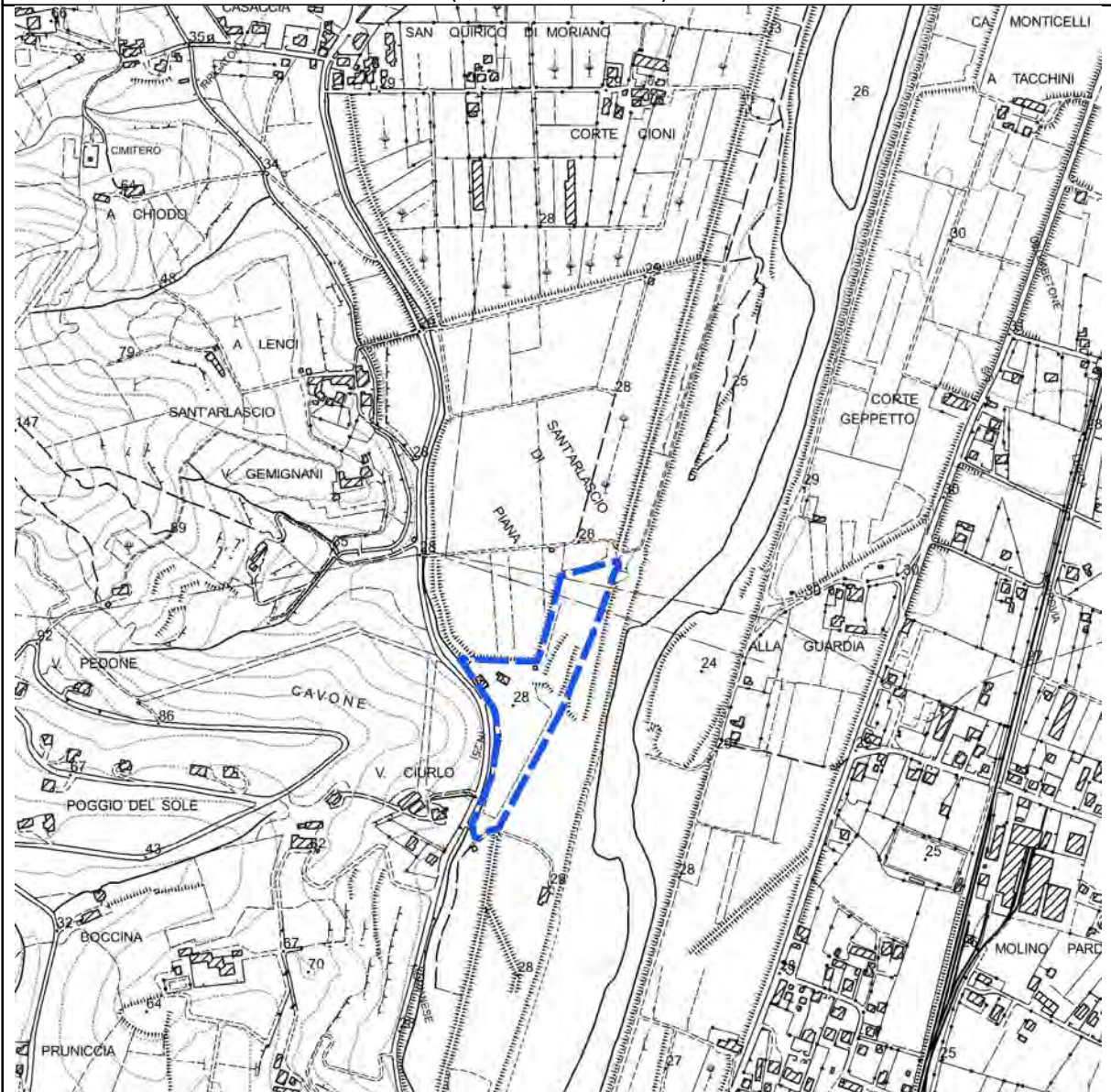
## Impianto denominato “Pucetti Spa”

### Ubicazione e riferimenti cartografici

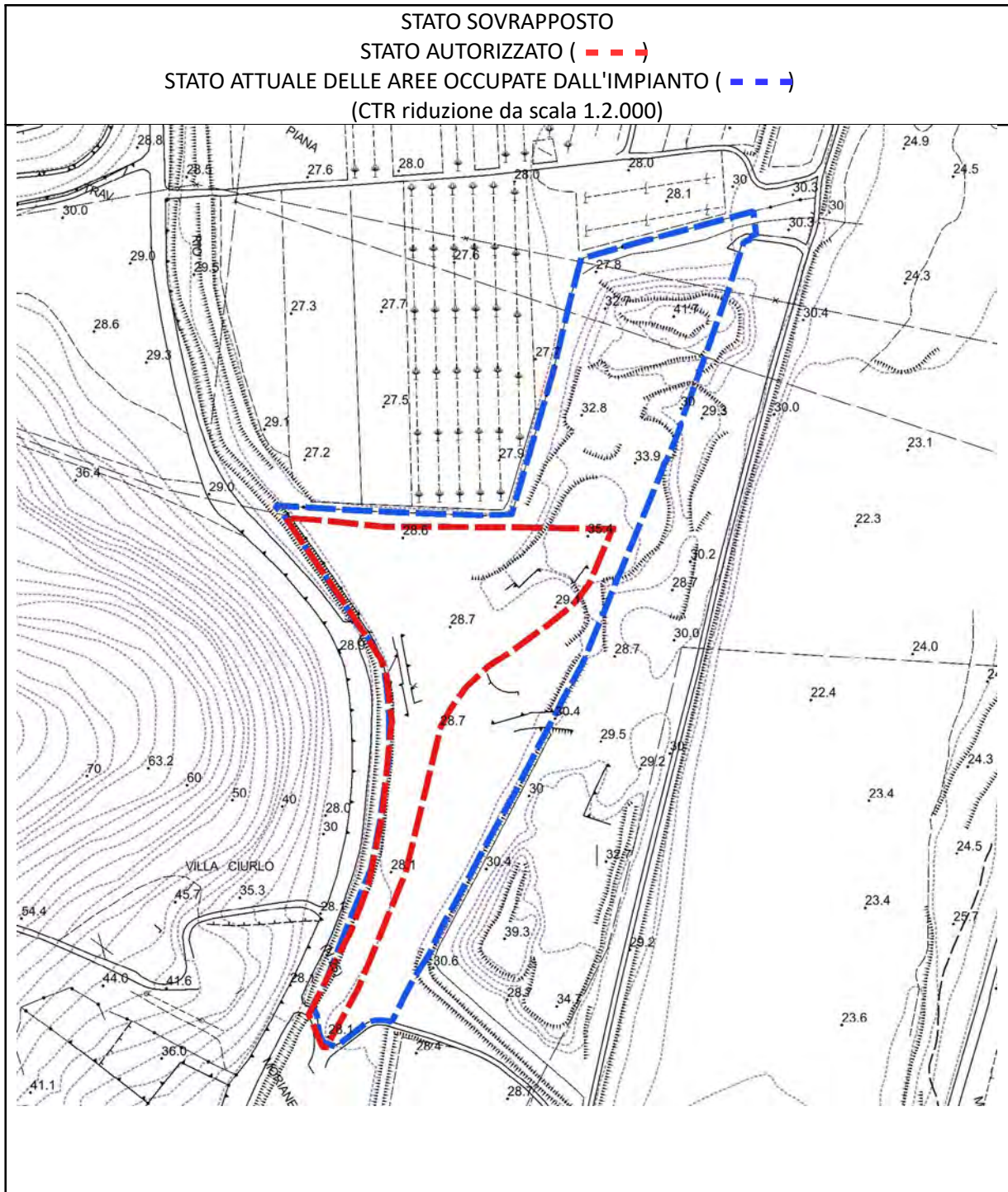
Inquadramento geografico: STATO ATTUALE DELLE AREE OCCUPATE DALL'IMPIANTO  
(Ortofoto – FUORI SCALA)



Inquadramento cartografico : STATO ATTUALE DELLE AREE OCCUPATE DALL'IMPIANTO  
(CTR scala 1:10.000)







**Beni Paesaggistici formalmente riconosciuti (PIT/PPR)**

- Diretto (vincolo per decreto) ex art. 136 del codice	NO
- Indiretto (vincolo ex Galasso) ex art. 142 del codice	Lettera "c" allegato 8B al PIT/PPR

**Caratteristiche area**

Unità Territoriale Organica elementare (UTOE)	Utoe 8 – Ponte a Moriano e Brancoleria
Superficie territoriale (mq)	30615
Superficie coperta (mq)	600
Accesso diretto da strada pubblica	SI – SP Strada provinciale

**Destinazioni d'uso prevalenti identificate dal Quadro Conoscitivo del PO**

Fsp_tr – FUNZIONI SPECIALISTICHE A CARATTERE PRODUTTIVO - TRITURATORI DI INERTI
---

**Nota:** le superfici sono arrotondate all'unità e derivano dal calcolo effettuato su CTR con programma GIS. La superficie coperta è calcolata su base CTR.

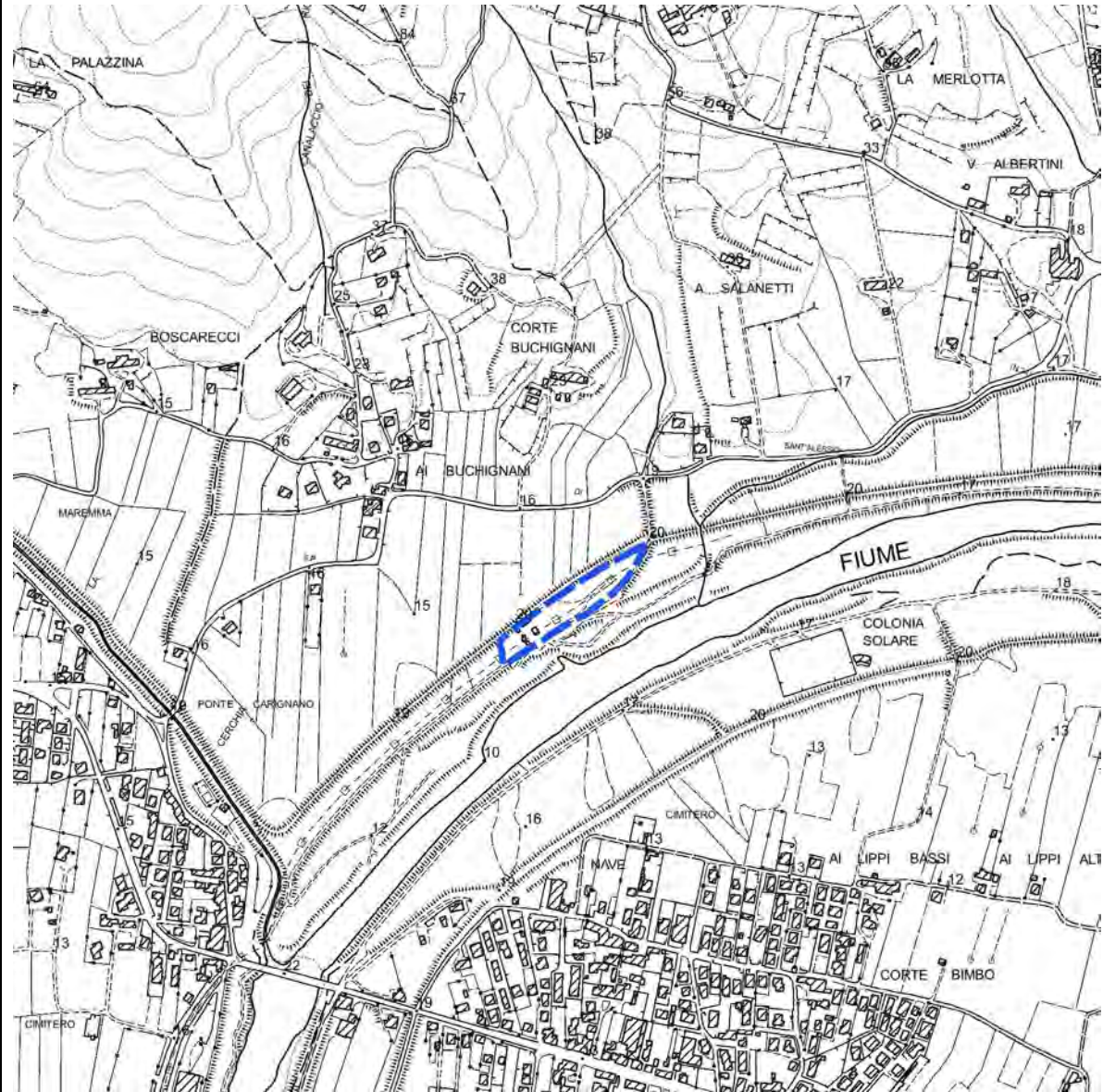
## Impianto denominato “Valfreddana Escavazioni e C. S.a.s”

### Ubicazione e riferimenti cartografici

Inquadramento geografico: STATO ATTUALE DELLE AREE OCCUPATE DALL'IMPIANTO  
(Ortofoto – FUORI SCALA)

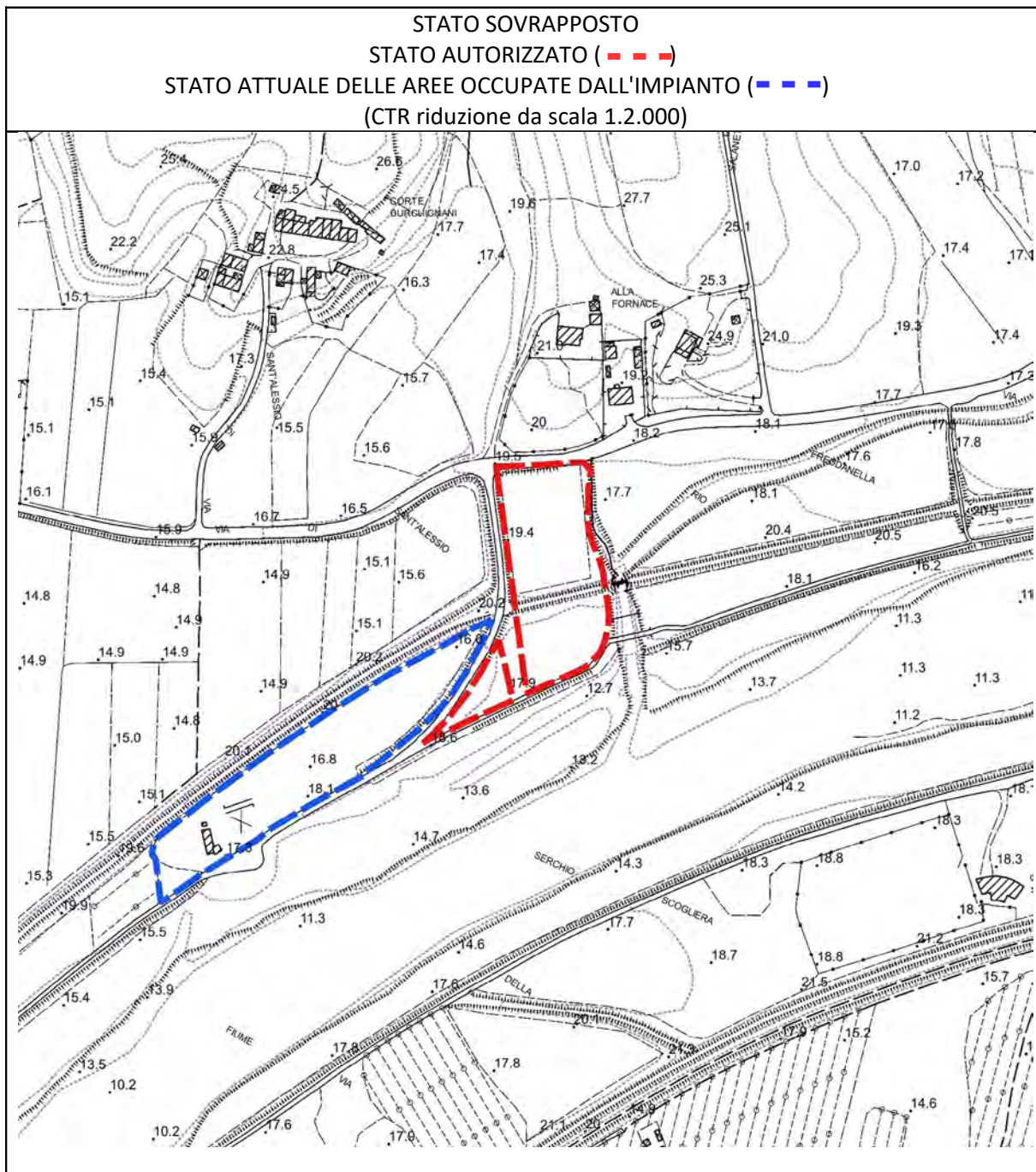


Inquadramento cartografico : STATO ATTUALE DELLE AREE OCCUPATE DALL'IMPIANTO  
(scala 1:10.000)









**Beni Paesaggistici formalmente riconosciuti (PIT/PPR)**

- Diretto (vincolo per decreto) ex art. 136 del codice	NO
- Indiretto (vincolo ex Galasso) ex art. 142 del codice	Let. "c" allegato 8b del PIT/PPR

**Caratteristiche area**

Unità Territoriale Organica elementare (UTOE)	Utoe 7 - Oltreserchio
Superficie territoriale (mq)	9311
Superficie coperta (mq)	102
Accesso diretto da strada pubblica	SVUP - Strada vicinale di uso pubblico

**Destinazioni d'uso prevalenti identificate dal Quadro Conoscitivo del PO**

Fsp\_tr – FUNZIONI SPECIALISTICHE A CARATTERE PRODUTTIVO - TRITURATORI DI INERTI

**Nota:** le superfici sono arrotondate all'unità e derivano dal calcolo effettuato su CTR con programma GIS. La superficie coperta è calcolata su base CTR.

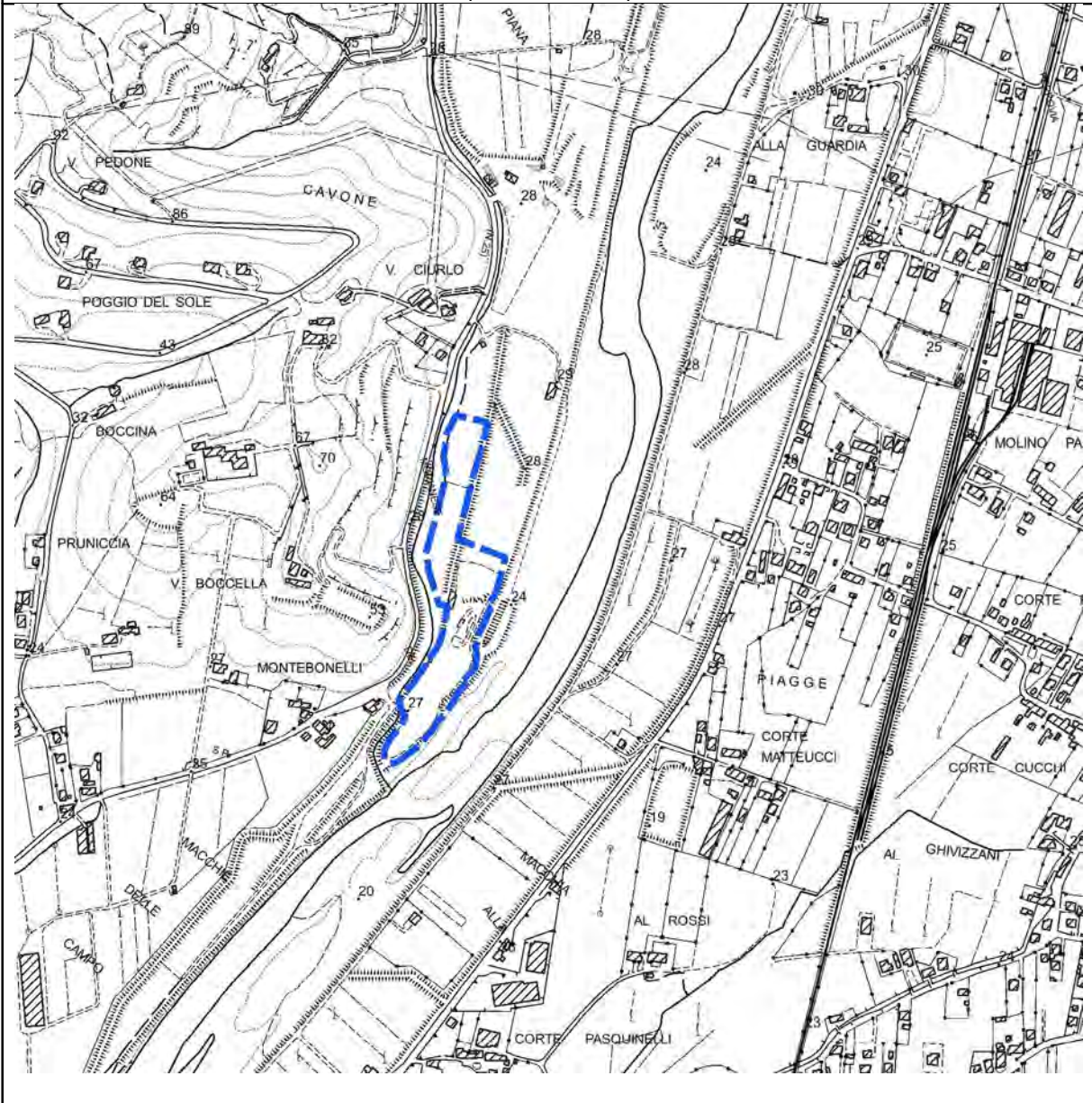
## Impianto denominato “Varia Costruzioni srl”

### Ubicazione e riferimenti cartografici

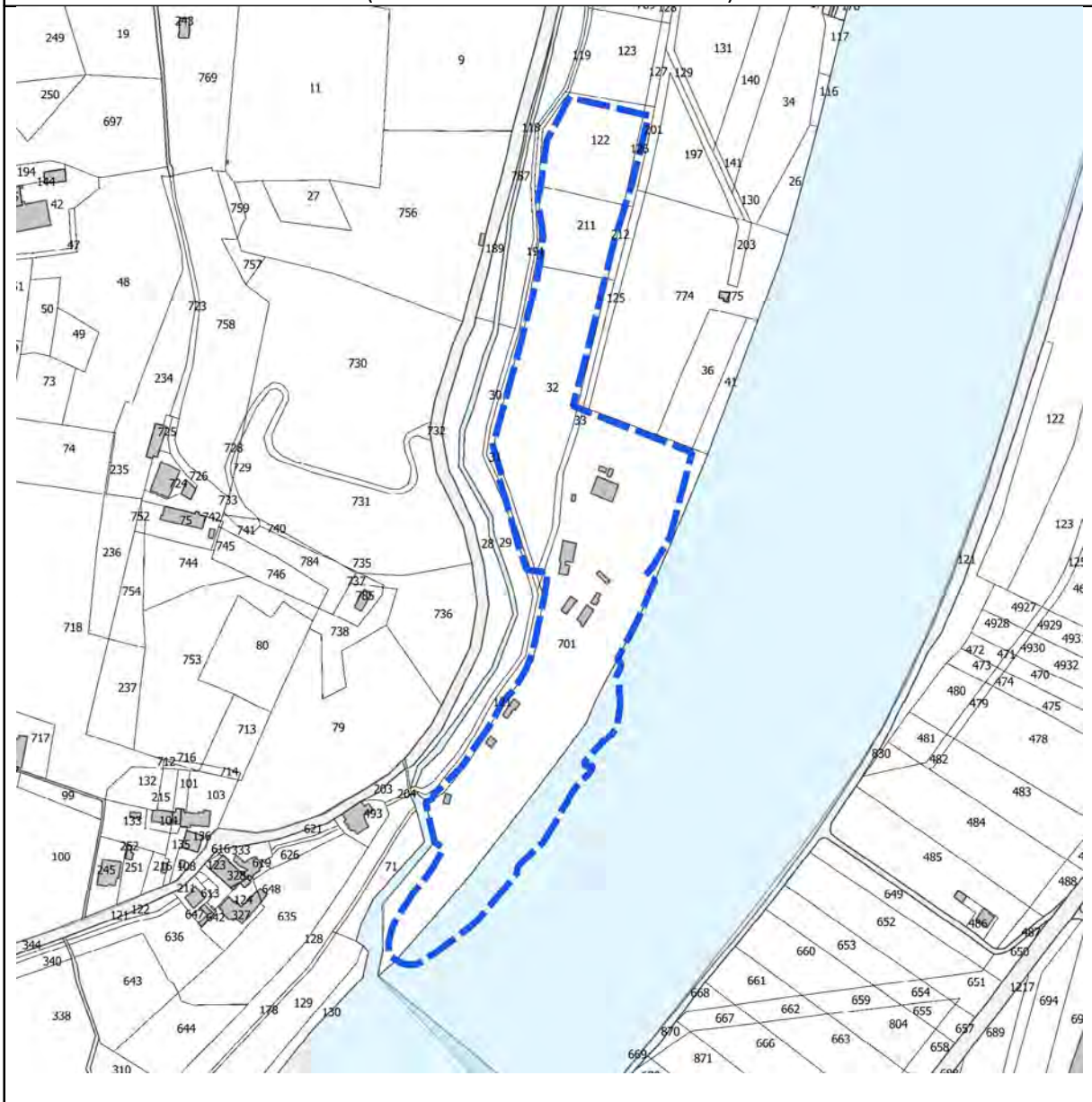
Inquadramento geografico: STATO ATTUALE DELLE AREE OCCUPATE DALL'IMPIANTO  
(Ortofoto – FUORI SCALA)



Inquadramento cartografico : STATO ATTUALE DELLE AREE OCCUPATE DALL'IMPIANTO  
(scala 1:10.000)

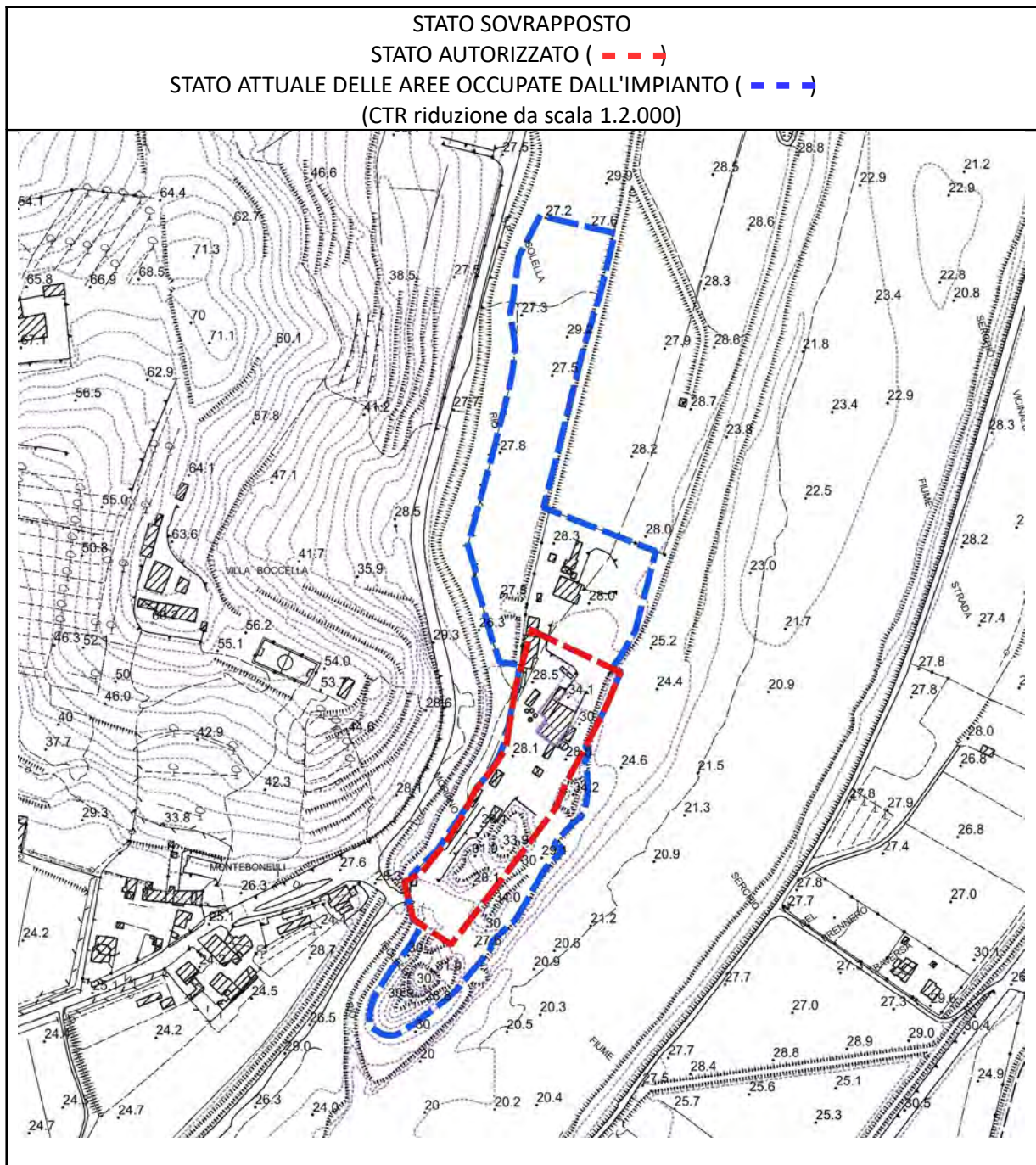


Localizzazione catastale: STATO ATTUALE DELLE AREE OCCUPATE DALL'IMPIANTO  
(Estratto Catastale – FUORI SCALA)



Riferimenti catastali

Foglio: 80; Mappali: 701-32-211-122-126;



**Beni Paesaggistici formalmente riconosciuti (PIT/PPR)**

- Diretto (vincolo per decreto) ex art. 136 del codice	NO
- Indiretto (vincolo ex Galasso) ex art. 142 del codice	Lett. "c" e "g" allegato 8B al PIT/PPR

**Caratteristiche area**

Unità Territoriale Organica elementare (UTOE)	Utoe 8 – Ponte a Moriano e Brancoleria
Superficie territoriale (mq)	32080
Superficie coperta (mq)	1452
Accesso diretto da strada pubblica	SI – SP Strada provinciale

**Destinazioni d'uso prevalenti identificate dal Quadro Conoscitivo del PO**

Fsp_tr – FUNZIONI SPECIALISTICHE A CARATTERE PRODUTTIVO - TRITURATORI DI INERTI
---

**Nota:** le superfici sono arrotondate all'unità e derivano dal calcolo effettuato su CTR con programma GIS. La superficie coperta è calcolata su base CTR.