

PIANO OPERATIVO

QUADRO CONOSCITIVO
OPIFICI E
MANIFATTURE
DI IMPIANTO
STORICO

QC.III
9

INDAGINI E SCHEDATURE DEGLI INSEDIAMENTI STORICI E DEGLI INSEDIAMENTI SPECIALISTICI IN TERRITORIO RURALE. ATLANTI DI DETTAGLIO





OPIFICI E MANIFATTURE DI IMPIANTO STORICO

- COMPLESSO PRODUTTIVO SS DEL BRENNERO, PIAGGIONE. 1
- COMPLESSO MOLITORIO VIA NAZIONALE, PONTE A MORIANO. 2
- EX JUTIFICIO BALESTRERI, PONTE A MORIANO. 3
- EX LINIFICIO E CANAPIFICIO, PONTE A MORIANO. 4
- COMPLESSO PRODUTTIVO DISMESSO IN VIA DEL FANUCCIO, SALTOCCHIO. 5
- COMPLESSO PRODUTTIVO DISMESSO DI VIA DELLE VILLE, SAN MARCO. 6
- IMPIANTO PRODUTTIVO DI VIA DELLE VILLE, SAN MARCO. 7
- COMPLESSO PRODUTTIVO DISMESSO VIA DI TEMPAGNANO, TEMPAGNANO. 8
- EX OFFICINE LENZI, SAN CONCORDIO. 9
- COMPLESSO EX CANTONI, ACQUACALDA. 10
- EX LOMBARDI, SAN CONCORDIO. 11
- COMPLESSO PRODUTTIVO VIA CORTE NATTA. 12
- COMPLESSO A FUNZIONI MISTE ACQUACALDA. 13

COMPLESSO PRODUTTIVO SS DEL BRENNERO, PIAGGIONE



ORTOFOTO REGIONE TOSCANA 2019

Sportello cartografico Regione Toscana,
Servizio wms:
<http://www502.regione.toscana.it/geoscopio/ortofoto.html>

Denominazione

**COMPLESSO PRODUTTIVO SS DEL
BRENNERO**

Ubicazione

PIAGGIONE



FOTO AEREA 1954 - VOLO G.A.I
FOTO AEREA 1978 - VOLO ROSSI
BRESCIA

Sportello cartografico Regione Toscana,
Servizio wms
<http://www502.regione.toscana.it/geoscopio/ortofoto.html>

Denominazione

**COMPLESSO PRODUTTIVO SS DEL
BRENNERO**

Ubicazione

PIAGGIONE



1954



1978

CATASTO DI IMPIANTO 1939/1950

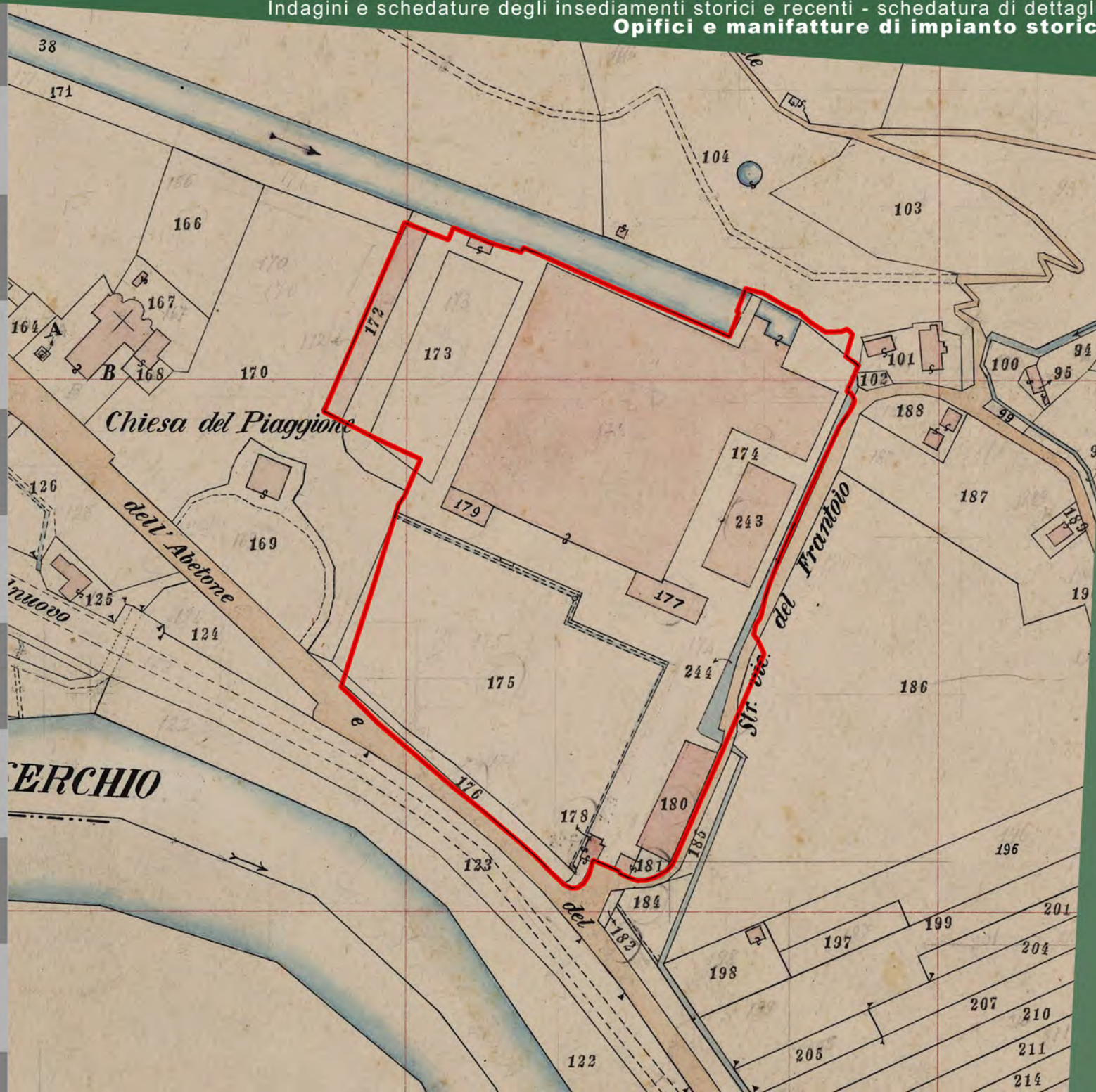
Ente conservatore AdE direzione
provinciale di Lucca

Denominazione

**COMPLESSO PRODUTTIVO SS DEL
BRENNERO**

Ubicazione



PIAGGIONE



IMMOBILI E AREE DI NOTEVOLE INTERESSE PUBBLICO - D.LGS 42/2004 ART.136

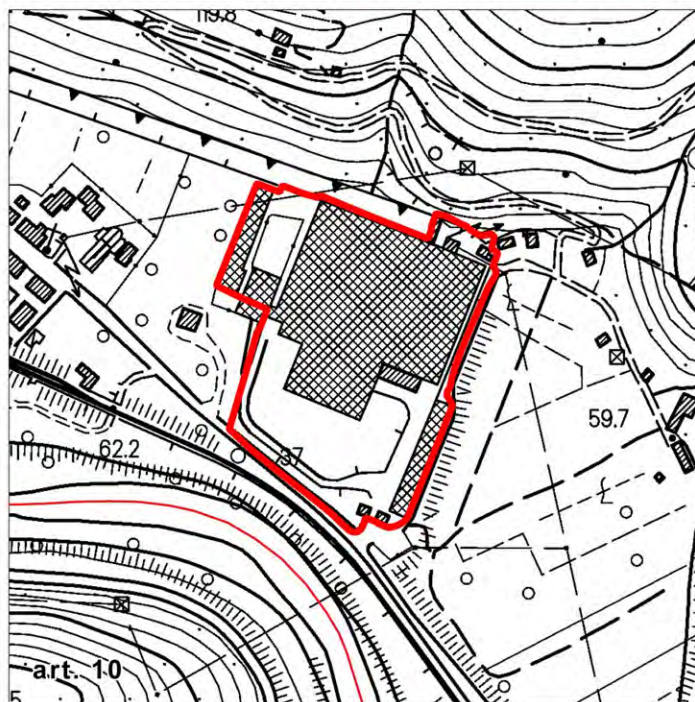
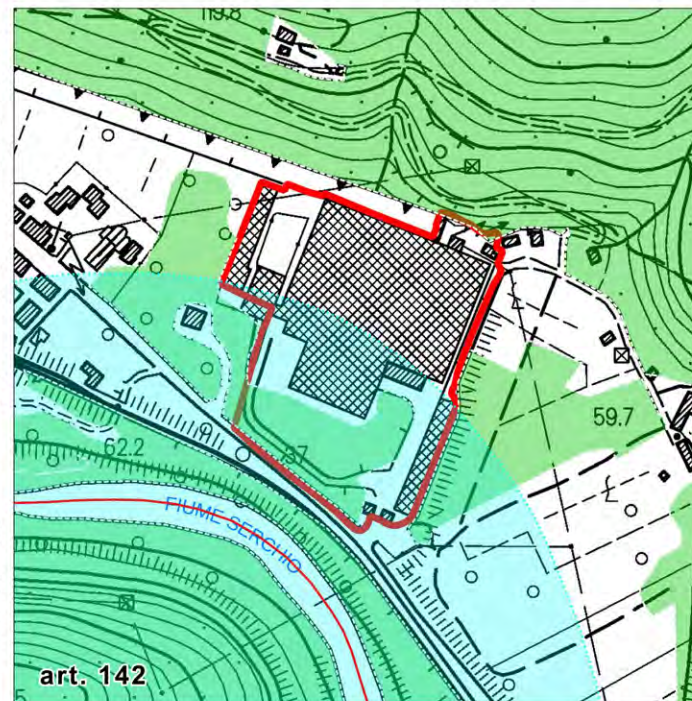
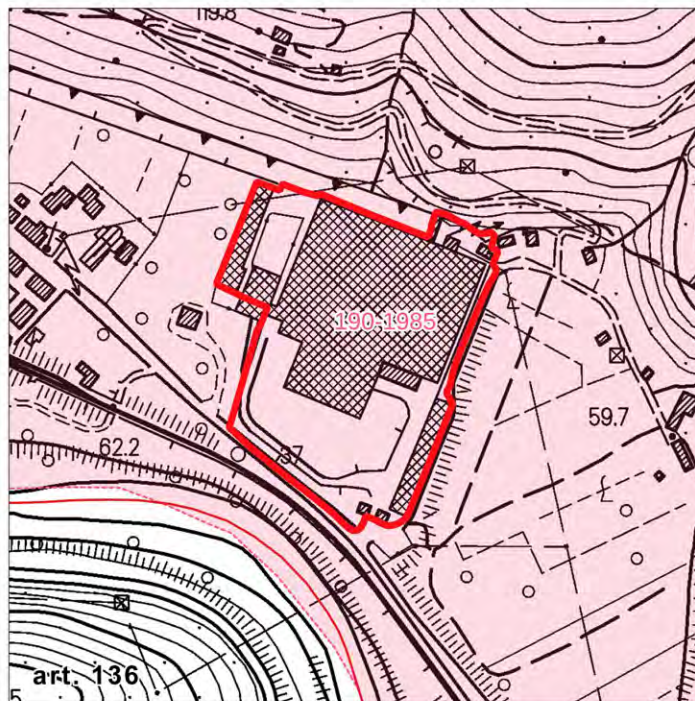
D.M. 17/07/1985 G.U. 190 del 1985
Territorio delle colline e delle ville lucchesi, sito nei comuni di Lucca, San Giuliano Terme, Massarosa, Montecarlo, Altopascio e Porcari

AREE TULATE PER LEGGE - D.LGS 42/2004 ART.142

-  Lett. g) Territori coperti da foreste e boschi
-  Lett. c - I fiumi i torrenti e i corsi d'acqua

BENI ARCHITETTONICI TUTELATI AI SENSI DELLA PARTE II DEL D.LGS.42/2004 ART.10

Non presenti



DOCUMENTAZIONE FOTOGRAFICA E SCHEDATURA DEGLI EDIFICI

Scheda 1
Data rilevazione: 05/05/2021
Località: PIAGGIONE
Denominazione: Complesso produttivo SS del Brennero, località Piaggione

Edificio 18856
Funzioni e uso
Usi prevalente: di servizio
Usi presenti: culturale
Classificazione delle tipologie edilizie
Edifici di impianto storico
- Edifici a carattere specialistico: civile

Edificio 25690
Funzioni e uso
Usi prevalente: non in uso
Usi presenti: dismesso
Classificazione delle tipologie edilizie
Edifici di impianto storico
- Edifici con tipologie edilizie non di base: villini

Edificio 25691
Funzioni e uso
Usi prevalente: non in uso
Usi presenti: dismesso
Classificazione delle tipologie edilizie
Edifici di impianto storico
- Edifici con tipologie edilizie non di base: villini

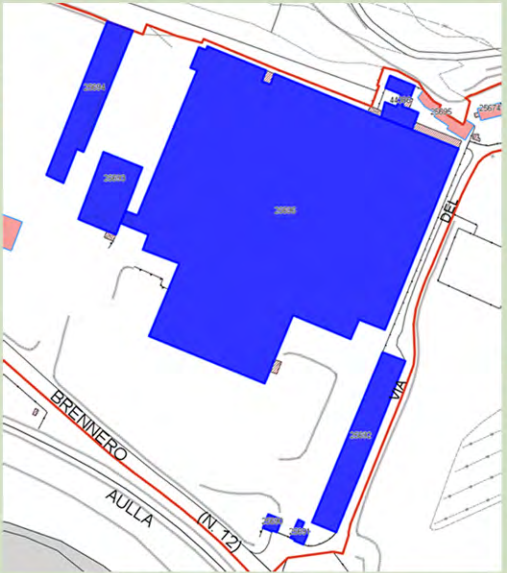
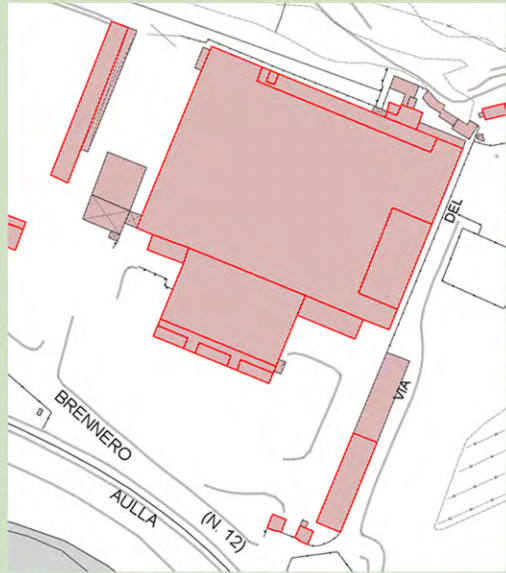
Edificio 25692
Funzioni e uso
Usi prevalente: industriale e artigianale
Usi presenti: industriale
Classificazione delle tipologie edilizie
Edifici di impianto storico
- Edifici a carattere specialistico: protoindustriale (altro)

Edificio 25693
Funzioni e uso
Usi prevalente: misto
Usi presenti: direzionale; residenziale permanente
Classificazione delle tipologie edilizie
Edifici di impianto storico
- Edifici con caratteri difforni all'edificato tradizionale e/o preesistente: a carattere specialistico di matrice civile

Edificio 25694
Funzioni e uso
Usi prevalente: industriale e artigianale
Usi presenti: non rilevabile, industriale
Classificazione delle tipologie edilizie
Edifici di impianto storico
- Edifici con caratteri conformi all'edificato tradizionale e/o preesistente: a carattere specialistico di matrice civile

Edificio 25696
Funzioni e uso
Usi prevalente: industriale e artigianale
Usi presenti: industriale
Classificazione delle tipologie edilizie
Edifici di impianto storico
- Edifici a carattere specialistico: protoindustriale (altro)

Edificio 44386
Funzioni e uso
Usi prevalente: industriale e artigianale
Usi presenti: industriale
Classificazione delle tipologie edilizie
Edifici di impianto storico
- Edifici con caratteri difforni all'edificato tradizionale e/o preesistente: a carattere specialistico di matrice civile



INTERPRETAZIONE DI SINTESI

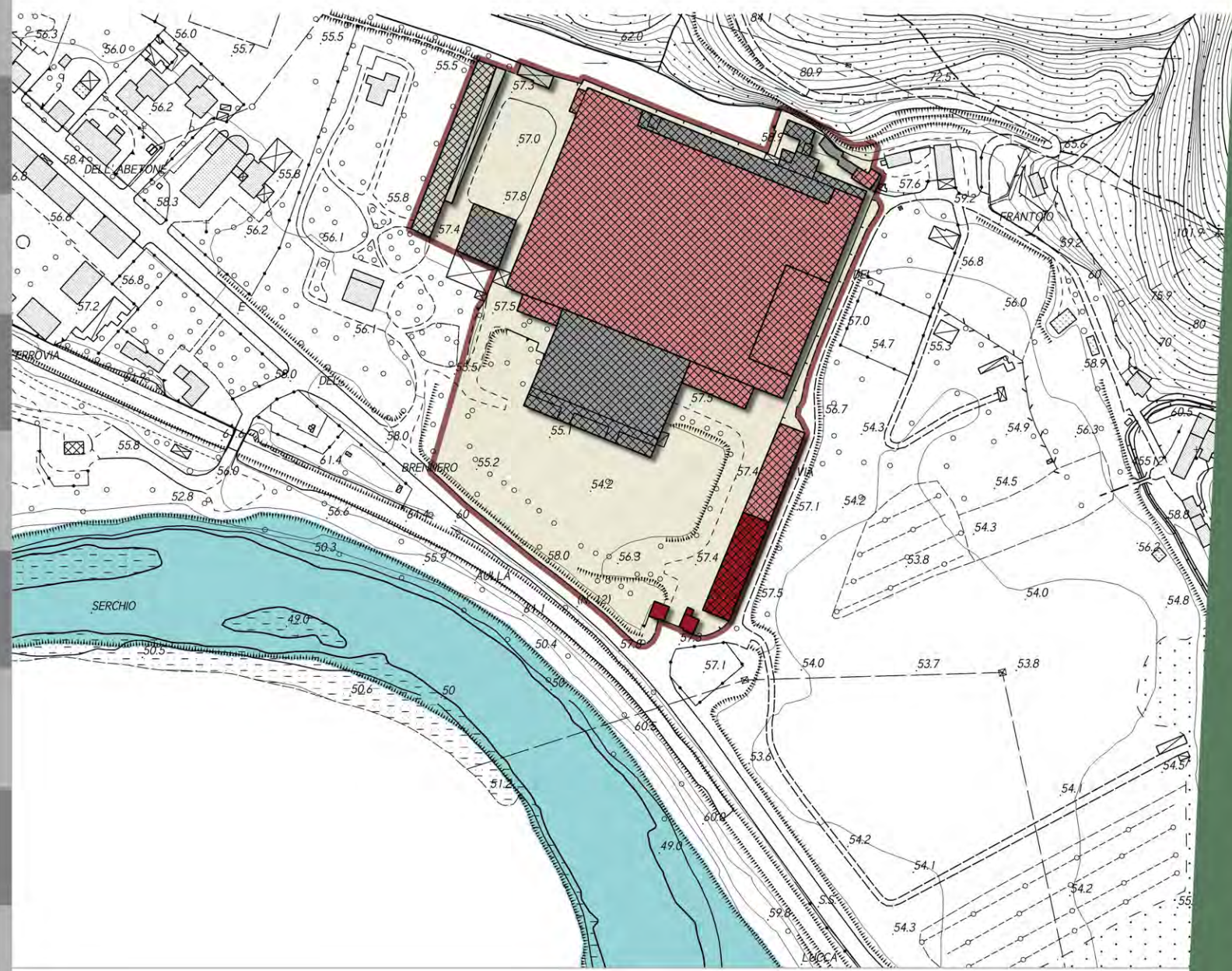
-  Edifici o complesso di edifici di valore storico-architettonico e spazi pertinenziali
-  Edifici di interesse storico e documentale
-  Manufatti, opere e strutture minori di interesse storico testimoniale
-  Edifici o complesso di edifici di recente formazione o privi di interesse storico
-  Altri manufatti privi di interesse storico anche a carattere accessorio e secondario
-  Centraline e manufatti a carattere tecnologico

Spazi aperti variamente configurati e infrastrutture pertinenziali

-  Spazi pavimentati, piazzali
-  Spazi aperti a verde
-  Impianti tecnici, vasche

Strutture di carattere paesaggistico

-  Condotto pubblico
-  Fiume Serchio



COMPLESSO MOLITORIO VIA NAZIONALE, PONTE A MORIANO



ORTOFOTO REGIONE TOSCANA 2019

Sportello cartografico Regione Toscana,
Servizio wms:
<http://www502.regione.toscana.it/geoscopio/ortofoto.html>

Denominazione

COMPLESSO MOLITORIO VIA NAZIONALE

Ubicazione

PONTE A MORIANO



FOTO AEREA 1954 - VOLO G.A.I
FOTO AEREA 1978 - VOLO ROSSI
BRESCIA


Sportello cartografico Regione Toscana,
Servizio wms
<http://www502.regione.toscana.it/geoscopio/ortofoto.html>

Denominazione

COMPLESSO MOLITORIO VIA NAZIONALE

Ubicazione

PONTE A MORIANO



1954



1978



CATASTO DI IMPIANTO 1939/1950
Ente conservatore AdE direzione provinciale di Lucca

Denominazione

COMPLESSO MOLITORIO VIA NAZIONALE

Ubicazione

PONTE A MORIANO




iluppo A
di 1:1000

IMMOBILI E AREE DI NOTEVOLE INTERESSE PUBBLICO - D.LGS 42/2004 ART.136

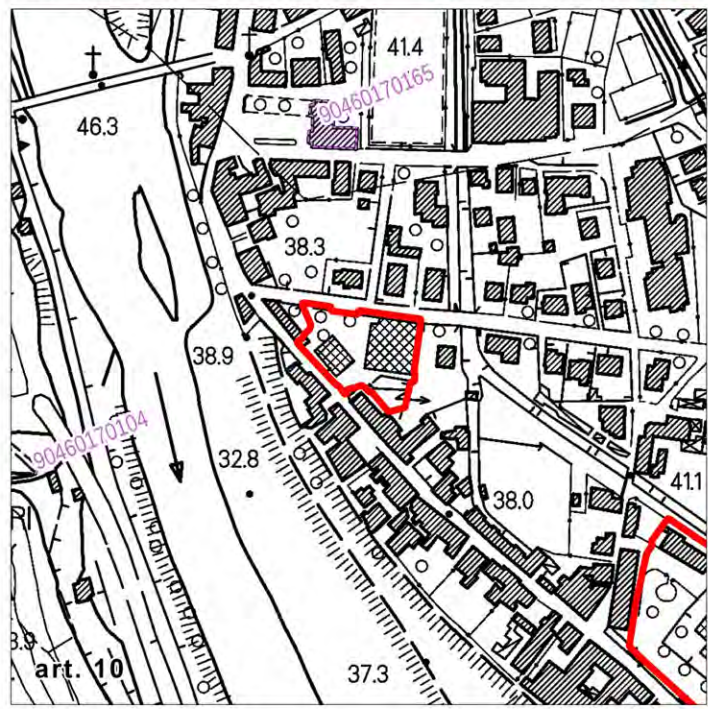
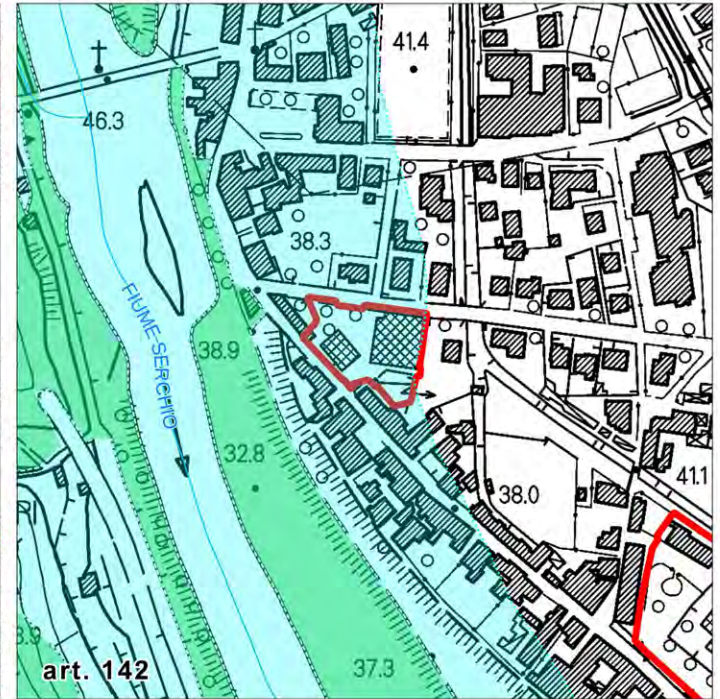
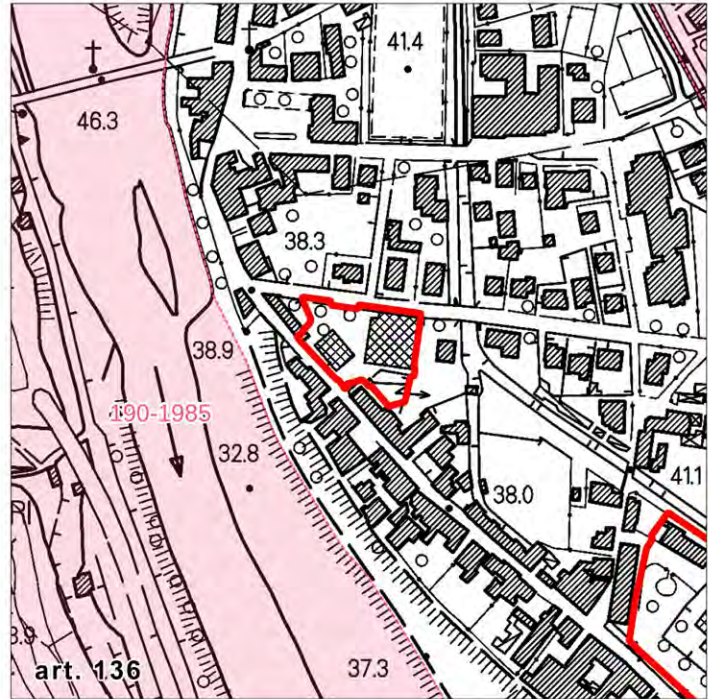
Non presenti

AREE TUTELATE PER LEGGE - D.LGS 42/2004 ART.142

 Lett. c - I fiumi i torrenti e i corsi d'acqua

BENI ARCHITETTONICI TUTELATI AI SENSI DELLA PARTE II DEL D.LGS.42/2004 ART.10

Non presenti





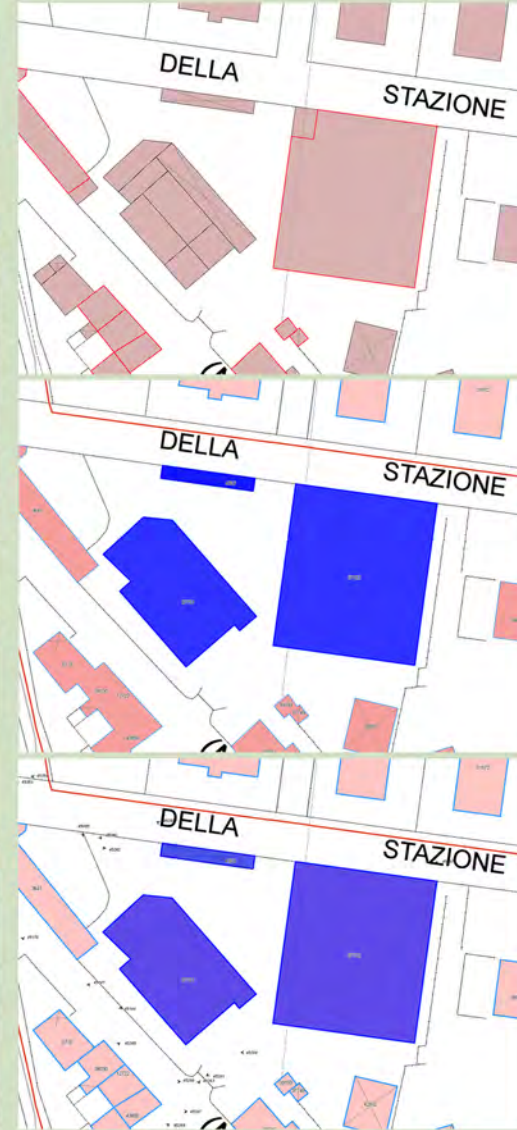
DOCUMENTAZIONE FOTOGRAFICA E SCHEDATURA DEGLI EDIFICI

Scheda 2
 Data rilevazione: 06/05/2021
 Località: PONTE A MORIANO
 Denominazione: Complesso molitorio Via Nazionale, Ponte a Moriano

Edificio 37751
 Funzioni e uso
 Uso prevalente: industriale e artigianale
 Usi presenti: industriale
 Classificazione delle tipologie edilizie
Manufatti e altri edifici
 - Edifici con caratteri difformi all'edificato tradizionale e/o preesistente: a carattere specialistico

Edificio 37752
 Funzioni e uso
 Uso prevalente: industriale e artigianale
 Usi presenti: depositi
 Classificazione delle tipologie edilizie
Edifici di impianto storico
 - Edifici a carattere specialistico: protoindustriale altro

Edificato Minore 4363
 Tipo: servizi alle strutture produttive



INTERPRETAZIONE DI SINTESI

-  Edifici o complesso di edifici di valore storico-architettonico e spazi pertinenziali
-  Edifici di interesse storico e documentale
-  Manufatti, opere e strutture minori di interesse storico testimoniale
-  Edifici o complesso di edifici di recente formazione o privi di interesse storico
-  Altri manufatti privi di interesse storico anche a carattere accessorio e secondario
-  Centraline e manufatti a carattere tecnologico

Spazi aperti variamente configurati e infrastrutture pertinenziali

-  Spazi pavimentati, piazzali
-  Spazi aperti a verde
-  Impianti tecnici, vasche

Strutture di carattere paesaggistico

-  Condotto pubblico
-  Fiume Serchio



**EX JUTIFICIO BALESTRERI,
PONTE A MORIANO**

ORTOFOTO REGIONE TOSCANA 2019

Sportello cartografico Regione Toscana,
Servizio wms:
<http://www502.regione.toscana.it/geoscopio/ortofoto.html>

Denominazione

EX JUTIFICIO BALESTRERI

Ubicazione

PONTE A MORIANO



FOTO AEREA 1954 - VOLO G.A.I
FOTO AEREA 1978 - VOLO ROSSI
BRESCIA

Sportello cartografico Regione Toscana,
Servizio wms
<http://www502.regione.toscana.it/geoscopio/ortofoto.html>

Denominazione

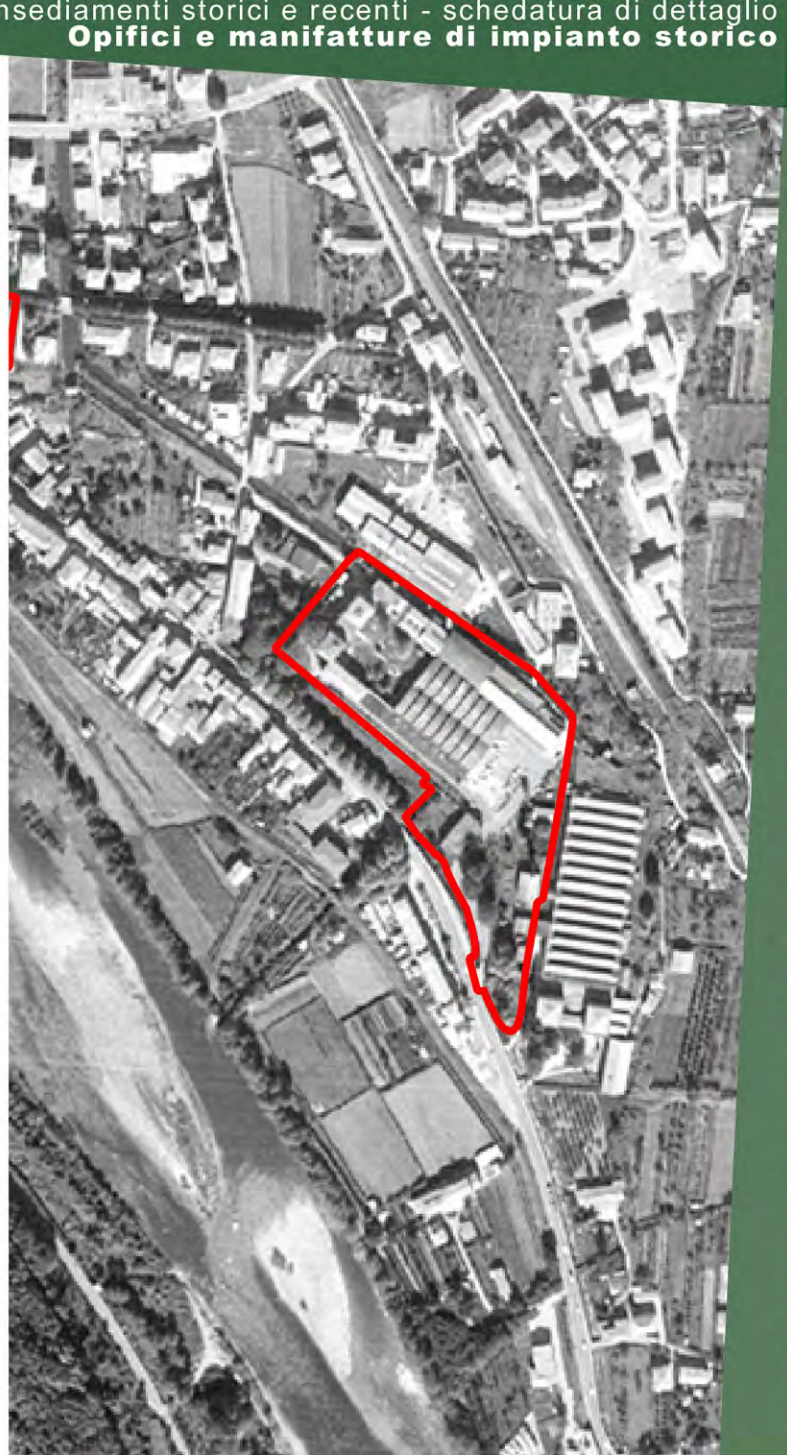
EX JUTIFICIO BALESTRERI

Ubicazione

PONTE A MORIANO



1954



1978

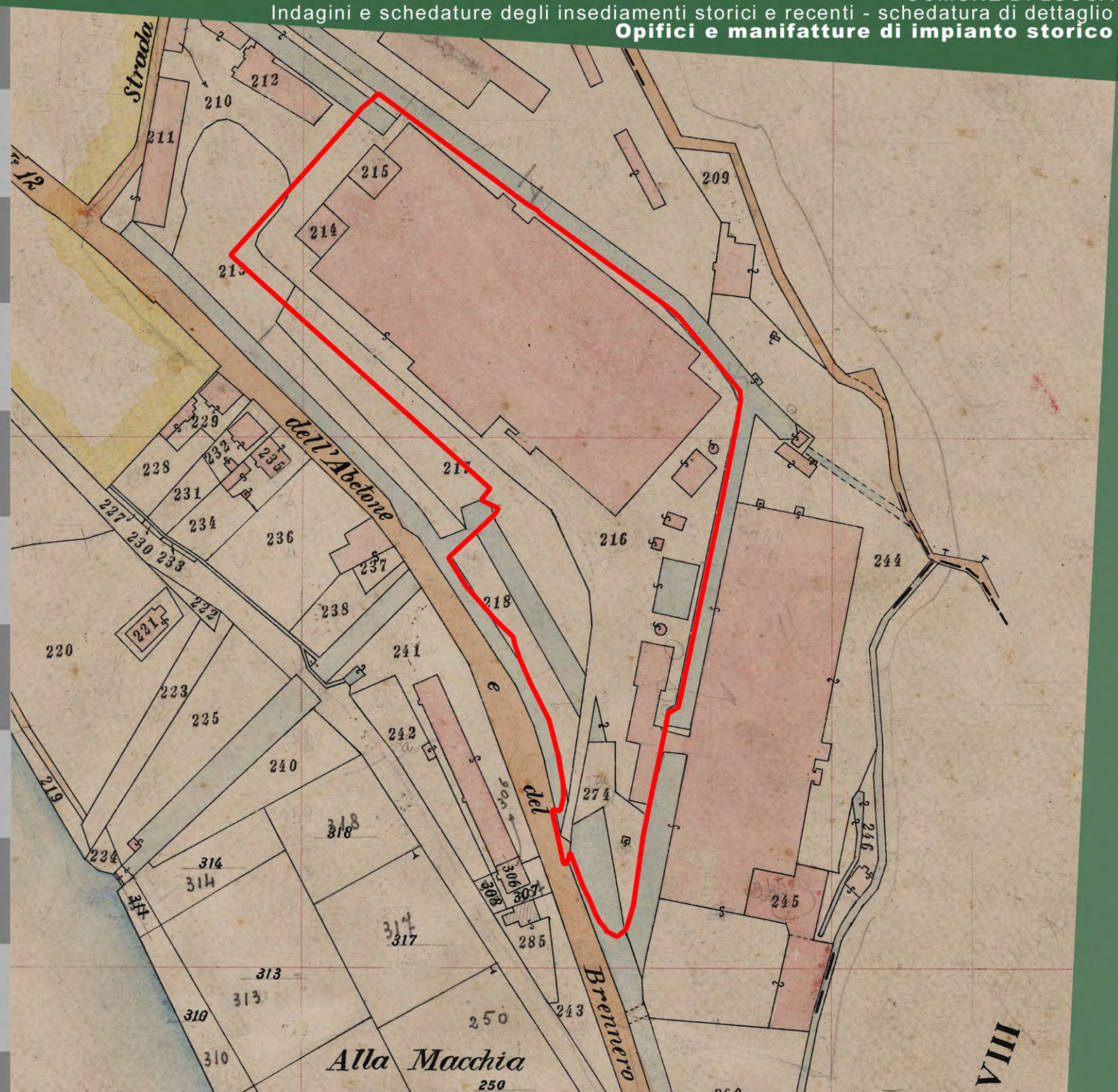
CATASTO DI IMPIANTO 1939/1950
Ente conservatore AdE direzione provinciale di Lucca

Denominazione

EX JUTIFICIO BALESTRERI

Ubicazione

PONTE A MORIANO



**IMMOBILI E AREE DI NOTEVOLE
INTERESSE PUBBLICO - D.LGS 42/2004
ART.136**

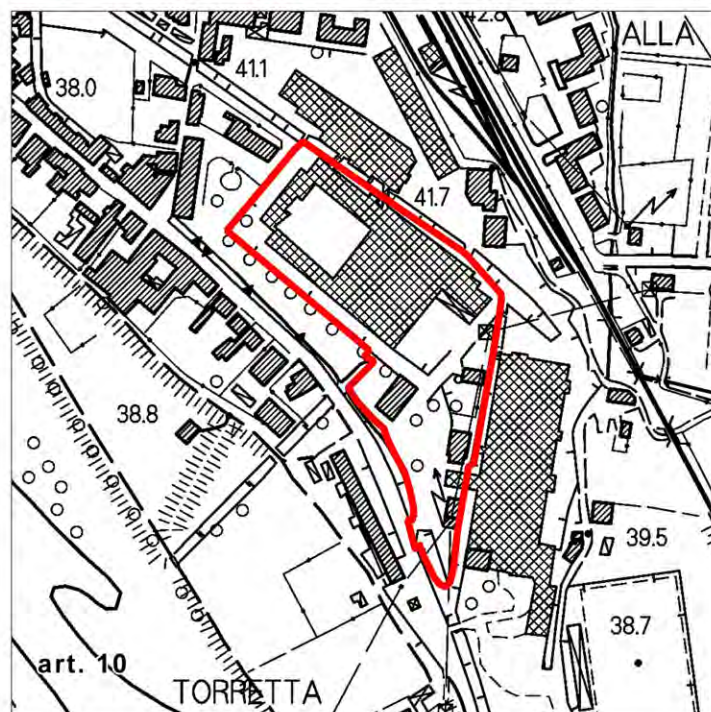
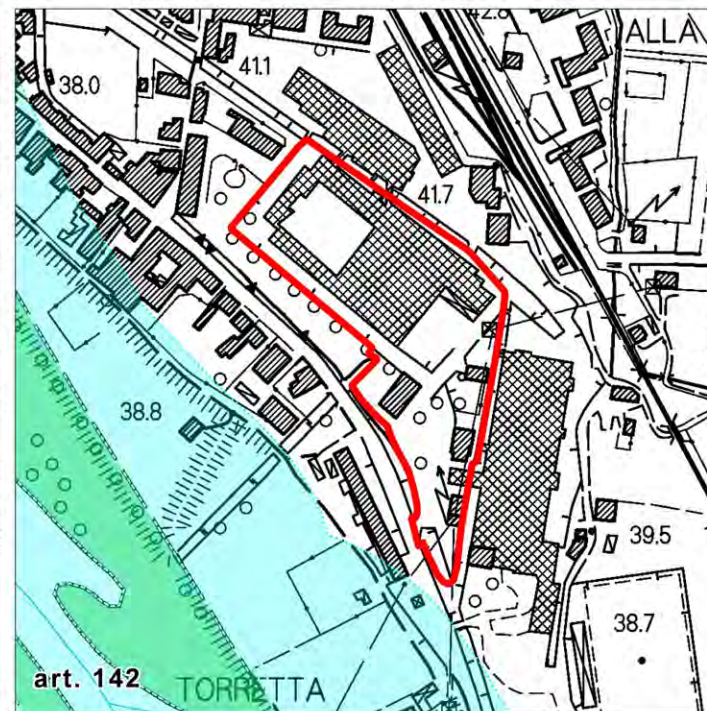
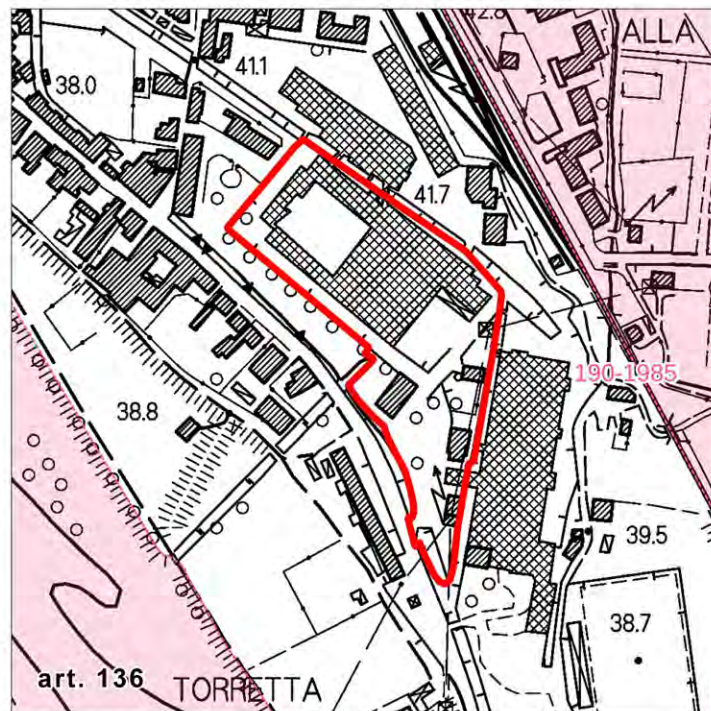
Non presenti

**AREE TUTELATE PER LEGGE - D.LGS
42/2004 ART.142**

Non presenti

**BENI ARCHITETTONICI TUTELATI AI
SENSI DELLA PARTE II DEL
D.LGS.42/2004 ART.10**

Non presenti



DOCUMENTAZIONE FOTOGRAFICA E SCHEDATURA DEGLI EDIFICI

Scheda 3
Data rilevazione: 06/05/2021
Località: PONTE A MORIANO
Denominazione: Ex Iutificio Balestreri, Ponte a Moriano

Edificio 3074
Funzioni e uso
Usi prevalente: non in uso
Usi presenti: non in uso
Classificazione delle tipologie edilizie
Manufatti e altri edifici
- Edifici con caratteri conformi all'edificato tradizionale e/o preesistente: a carattere non specialistico (di base)

Edificio 3075
Funzioni e uso
Usi prevalente: non in uso
Usi presenti: non in uso
Classificazione delle tipologie edilizie
Edifici di impianto storico
- Edifici a carattere specialistico: protoindustriale altro

Edificio 3078
Funzioni e uso
Usi prevalente: industriale e artigianale
Usi presenti: industriale
Classificazione delle tipologie edilizie
Manufatti e altri edifici
- Edifici con caratteri difformi all'edificato tradizionale e/o preesistente: a carattere specialistico di matrice civile

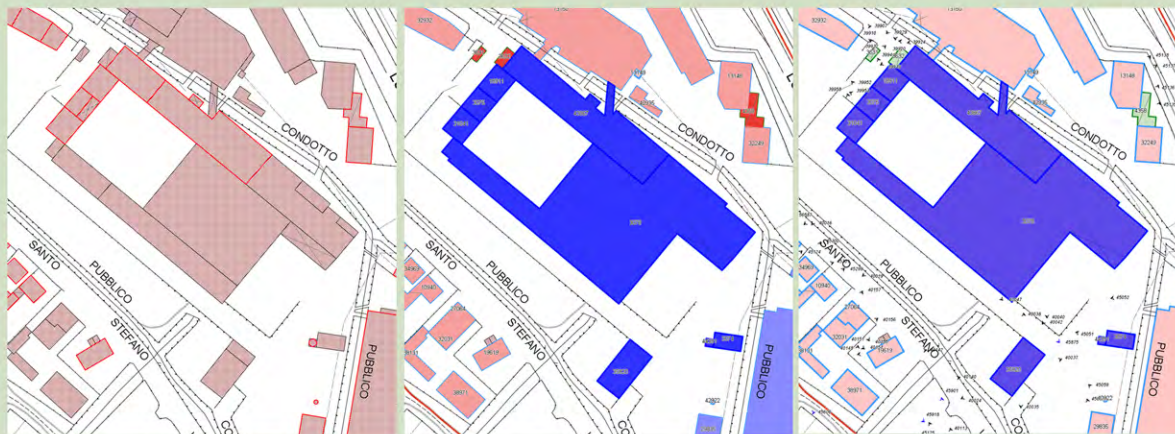
Edificio 18911
Funzioni e uso
Usi prevalente: residenziale
Usi presenti: residenziale permanente
Classificazione delle tipologie edilizie
Edifici di impianto storico
- Edifici a carattere specialistico: protoindustriale altro

Edificio 31041
Funzioni e uso
Usi prevalente: non in uso
Usi presenti: non in uso
Classificazione delle tipologie edilizie
Edifici di impianto storico
- Edifici a carattere specialistico: protoindustriale altro

Edificio 35820
Funzioni e uso
Usi prevalente: commerciale
Usi presenti: media distribuzione
Classificazione delle tipologie edilizie
Manufatti e altri edifici
- Edifici con caratteri difformi all'edificato tradizionale e/o preesistente: a carattere specialistico

Edificio 43867
Funzioni e uso
Usi prevalente: industriale e artigianale
Usi presenti: industriale
Classificazione delle tipologie edilizie
Edifici di impianto storico
- Edifici a carattere specialistico: protoindustriale (altro)

Edificio 44391
Manufatti e altri edifici
- Beni storico culturali a corredo degli edifici: altro, ciminiera



INTERPRETAZIONE DI SINTESI

-  Edifici o complesso di edifici di valore storico-architettonico e spazi pertinentenziali
-  Edifici di interesse storico e documentale
-  Manufatti, opere e strutture minori di interesse storico testimoniale
-  Edifici o complesso di edifici di recente formazione o privi di interesse storico
-  Altri manufatti privi di interesse storico anche a carattere accessorio e secondario
-  Centraline e manufatti a carattere tecnologico

Spazi aperti variamente configurati e infrastrutture pertinentenziali

-  Spazi pavimentati, piazzali
-  Spazi aperti a verde
-  Impianti tecnici, vasche

Strutture di carattere paesaggistico

-  Condotto pubblico
-  Fiume Serchio



- 1- VIA BELLA STAZIONE
- 2- VIA DE' PICCHI
- 3- S.S. DELL'ARZONE

EX LINIFICIO E CANAPIFICIO, PONTE A MORIANO

ORTOFOTO REGIONE TOSCANA 2019

Sportello cartografico Regione Toscana,
Servizio wms:
<http://www502.regione.toscana.it/geoscopio/ortofoto.html>

Denominazione

EX LINIFICIO E CANAPIFICIO

Ubicazione

PONTE A MORIANO



FOTO AEREA 1954 - VOLO G.A.I
FOTO AEREA 1978 - VOLO ROSSI
BRESCIA

Sportello cartografico Regione Toscana,
Servizio wms
<http://www502.regione.toscana.it/geoscopio/ortofoto.html>

Denominazione

EX LINIFICIO E CANAPIFICIO

Ubicazione

PONTE A MORIANO



1954



1978

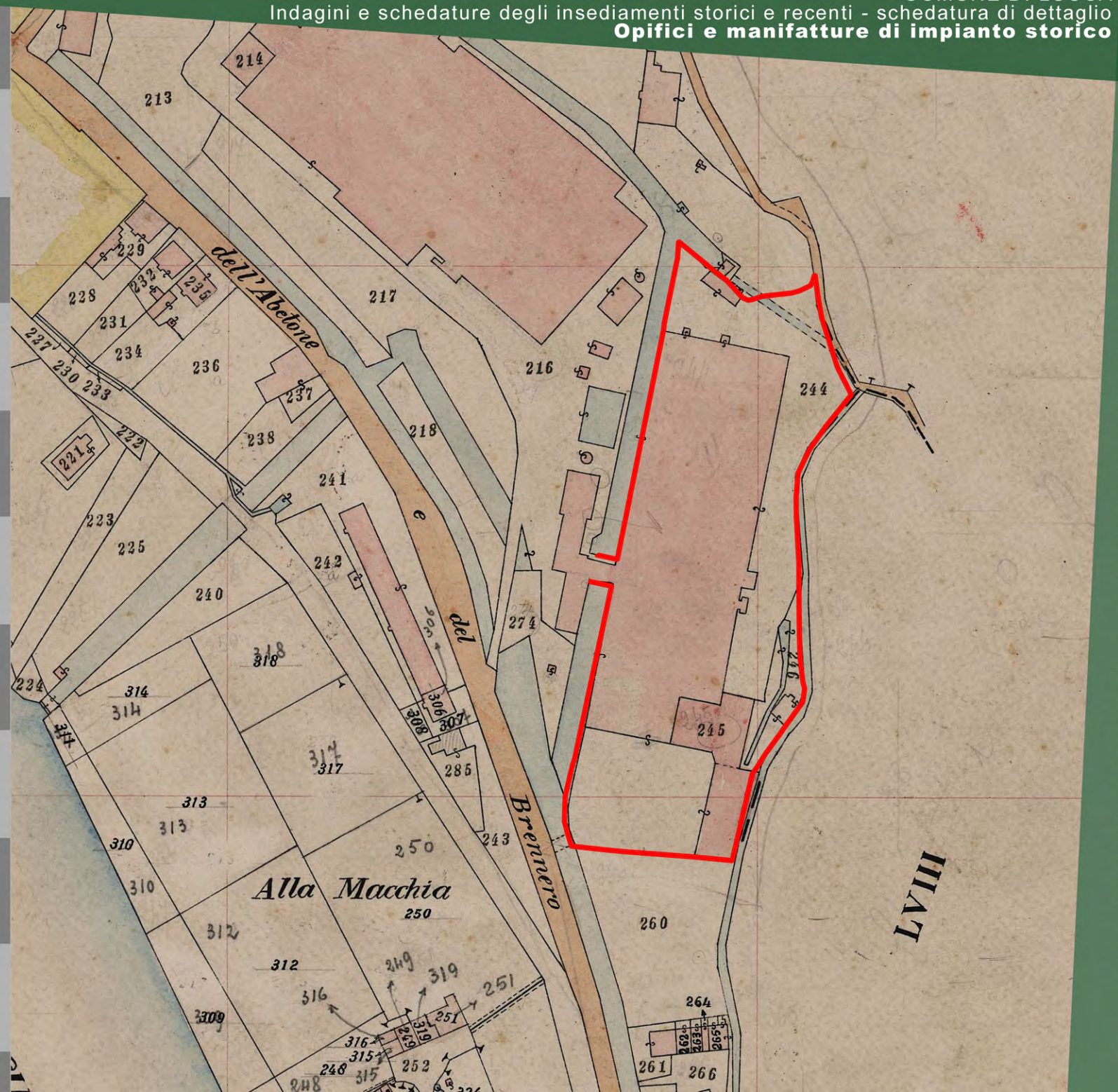
CATASTO DI IMPIANTO 1939/1950
Ente conservatore AdE direzione provinciale di Lucca

Denominazione

EX LINIFICIO E CANAPIFICIO

Ubicazione

PONTE A MORIANO



**IMMOBILI E AREE DI NOTEVOLE
INTERESSE PUBBLICO - D.LGS 42/2004
ART.136**

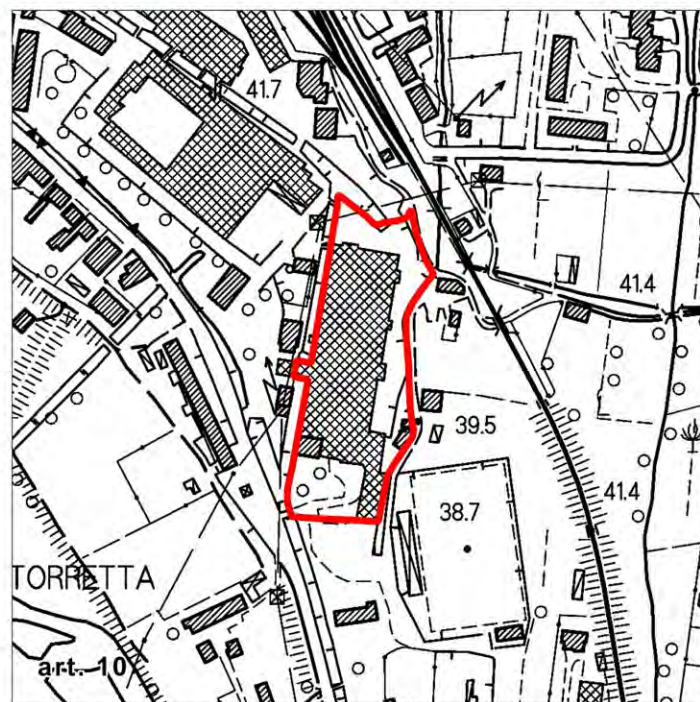
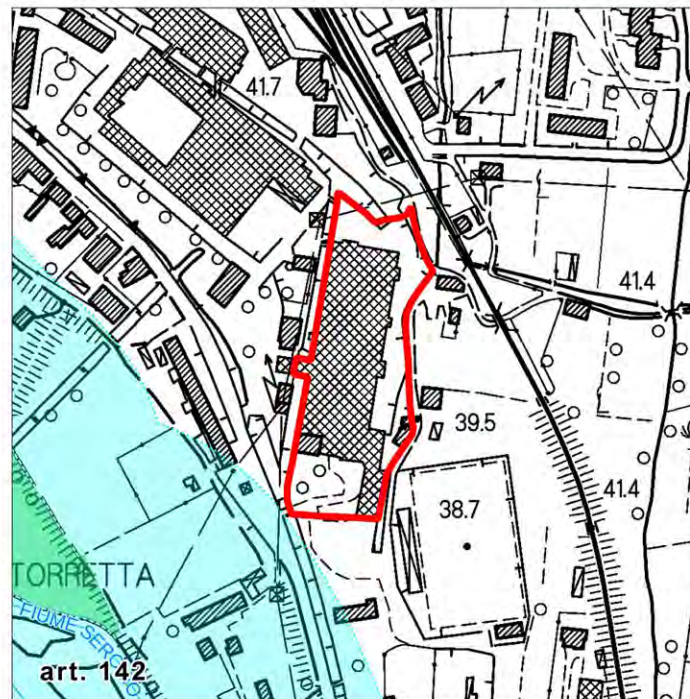
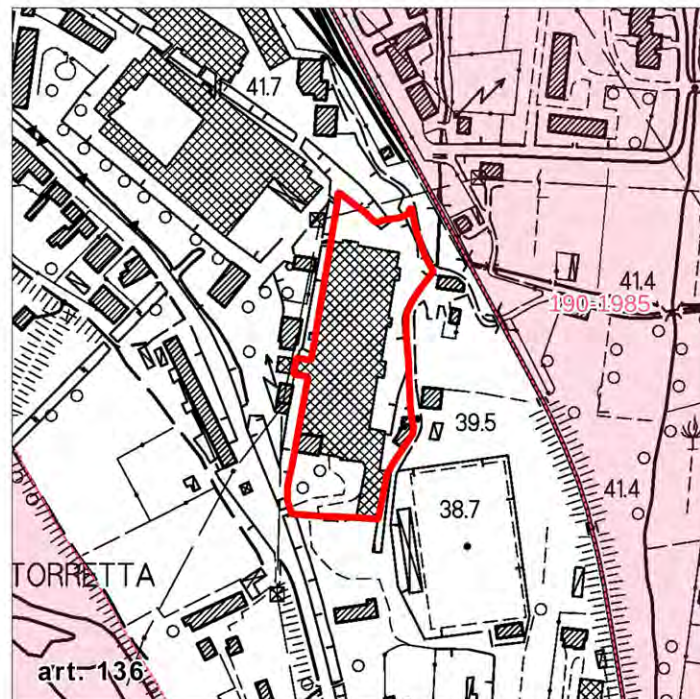
Non presenti

**AREE TUTELATE PER LEGGE - D.LGS
42/2004 ART.142**

Non presenti

**BENI ARCHITETTONICI TUTELATI AI
SENSI DELLA PARTE II DEL
D.LGS.42/2004 ART.10**

Non presenti





DOCUMENTAZIONE FOTOGRAFICA E SCHEDATURA DEGLI EDIFICI

Scheda 4
 Data rilevazione 06/05/2021
 Località Ponte a Moriano
 Denominazione Ex Linificio e Canapificio, Ponte a Moriano

Edificio 3763
 Funzioni e uso
 Uso prevalente: commerciale
 Usi presenti: media distribuzione
 Classificazione delle tipologie edilizie
 Edifici di impianto storico
 - Edifici a carattere specialistico: protoindustriale

Edificio 13147
 Non rilevabile

Edificio 29674
 Funzioni e uso
 Uso prevalente: non in uso
 Usi presenti: non in uso
 Classificazione delle tipologie edilizie
 Edifici di impianto storico
 - Edifici a carattere specialistico: protoindustriale altro

Edificio 29834
 Funzioni e uso
 Uso prevalente: non in uso
 Usi presenti: non in uso
 Classificazione delle tipologie edilizie
 Manufatti e altri edifici
 - Accessori: altro

Edificio 29835
 Funzioni e uso
 Uso prevalente: non in uso
 Usi presenti: non in uso
 Classificazione delle tipologie edilizie
 Edifici di impianto storico
 - Edifici a carattere specialistico: protoindustriale (altro)

Edificio 33661
 Funzioni e uso
 Uso prevalente: non in uso
 Usi presenti: non in uso
 Classificazione delle tipologie edilizie
 Edifici di impianto storico
 - Edifici a carattere specialistico: protoindustriale (altro)

Edificio 38322
 Funzioni e uso
 Uso prevalente: non in uso
 Usi presenti: non in uso
 Classificazione delle tipologie edilizie
 Edifici di impianto storico
 - Altri edifici: rudere





INTERPRETAZIONE DI SINTESI

-  Edifici o complesso di edifici di valore storico-architettonico e spazi pertinenziali
-  Edifici di interesse storico e documentale
-  Manufatti, opere e strutture minori di interesse storico testimoniale
-  Edifici o complesso di edifici di recente formazione o privi di interesse storico
-  Altri manufatti privi di interesse storico anche a carattere accessorio e secondario
-  Centraline e manufatti a carattere tecnologico

Spazi aperti variamente configurati e infrastrutture pertinenziali

-  Spazi pavimentati, piazzali
-  Spazi aperti a verde
-  Impianti tecnici, vasche

Strutture di carattere paesaggistico

-  Condotto pubblico
-  Fiume Serchio



1: VIA DELLA STAZIONE
 2: VIA DEI BICCHI
 3: S.S. DELL'ARBITONE

COMPLESSO PRODUTTIVO DISMESSO IN VIA DEL FANUCCIO, SALTOCCHIO



ORTOFOTO REGIONE TOSCANA 2019

Sportello cartografico Regione Toscana,
Servizio wms:
<http://www502.regione.toscana.it/geoscopio/ortofoto.html>

Denominazione

**COMPLESSO PRODUTTIVO DISMESSO
IN VIA DEL FANUCCIO**

Ubicazione

SALTOCCHIO



FOTO AEREA 1954 - VOLO G.A.I
FOTO AEREA 1978 - VOLO ROSSI
BRESCIA


Sportello cartografico Regione Toscana,
Servizio wms
<http://www502.regione.toscana.it/geoscopio/ortofoto.html>

Denominazione

**COMPLESSO PRODUTTIVO DISMESSO
IN VIA DEL FANUCCIO**

Ubicazione

SALTOCCHIO



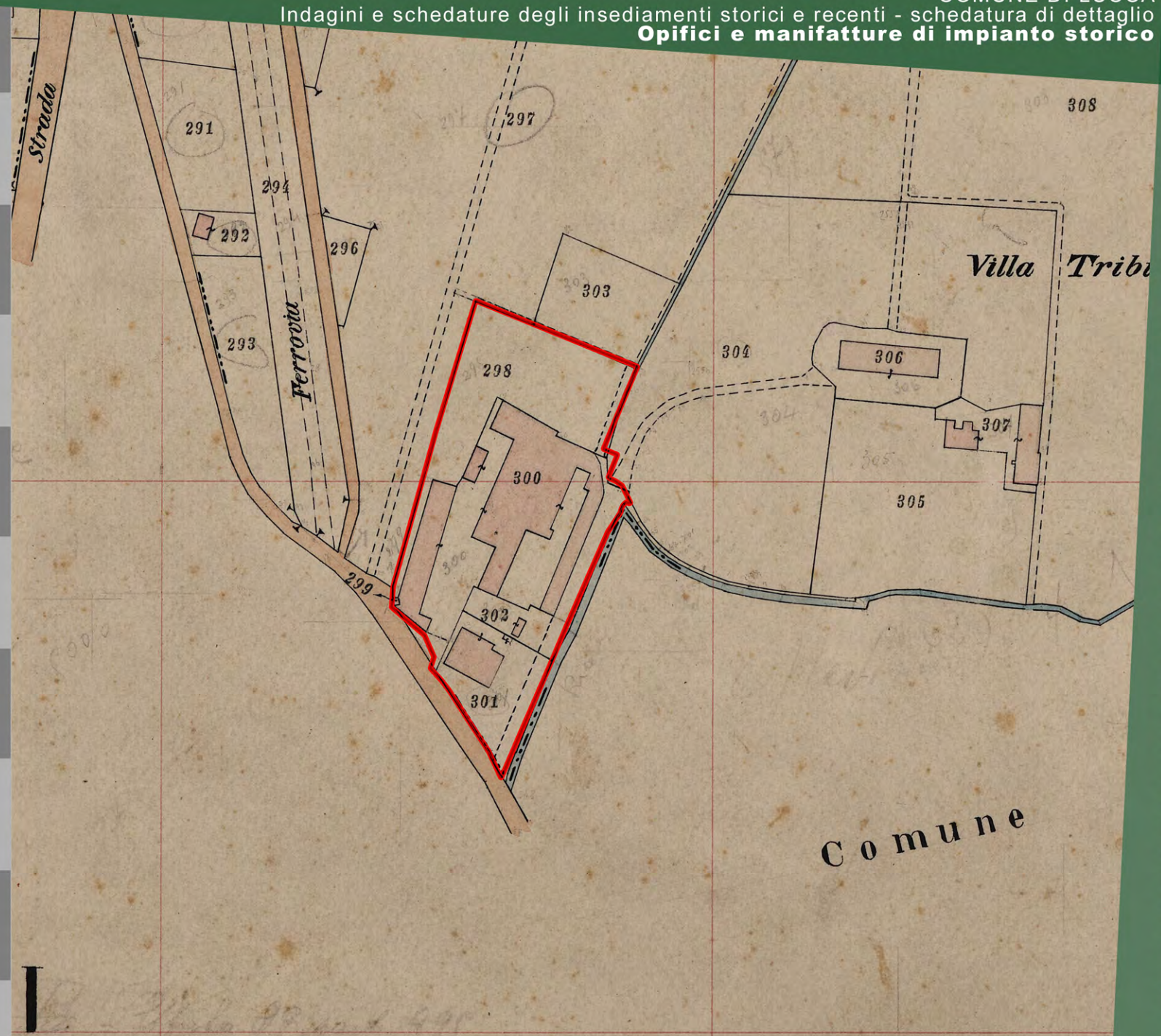
CATASTO DI IMPIANTO 1939/1950
Ente conservatore AdE direzione provinciale di Lucca

Denominazione

COMPLESSO PRODUTTIVO DISMESSO IN VIA DEL FANUCCIO

Ubicazione

SALTOCCHIO



**IMMOBILI E AREE DI NOTEVOLE
INTERESSE PUBBLICO - D.LGS 42/2004
ART.136**

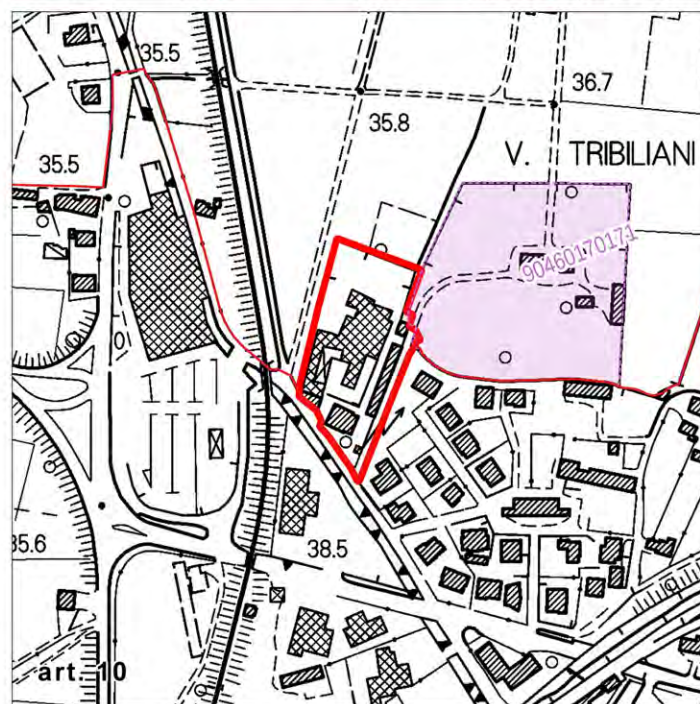
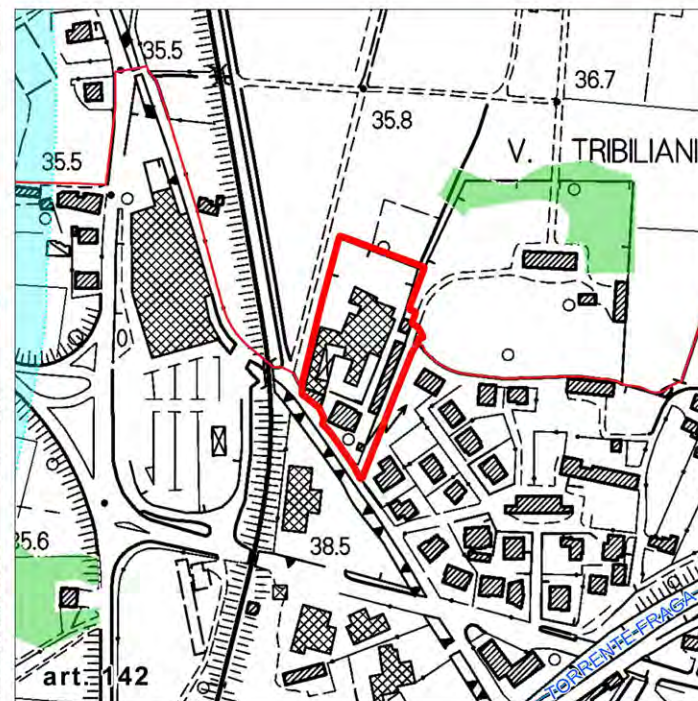
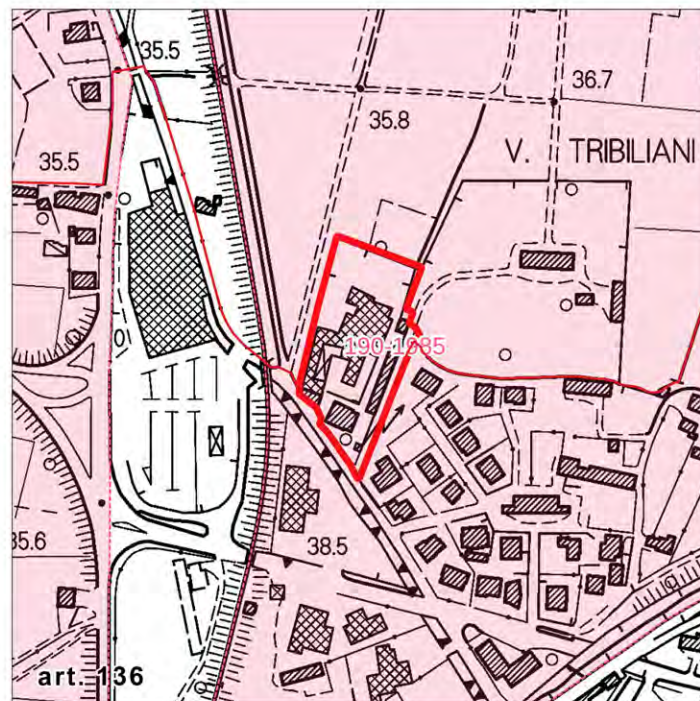
D.M. 17/07/1985 G.U. 190 del 1985 -
Territorio delle colline e delle ville lucchesi,
sito nei comuni di Lucca, San Giuliano
Terme, Massarosa, Montecatini, Altopascio e
Porcari motivazione

**AREE TULATE PER LEGGE - D.LGS
42/2004 ART.142**

Non presenti

**BENI ARCHITETTONICI TULATI AI
SENSI DELLA PARTE II DEL
D.LGS.42/2004 ART.10**

Non presenti



DOCUMENTAZIONE FOTOGRAFICA E SCHEDATURA DEGLI EDIFICI

Scheda 5
Data rilevazione 10/07/2019
Località Saltocchio
Denominazione Complesso dismesso in Via del Fanuccio, Saltocchio

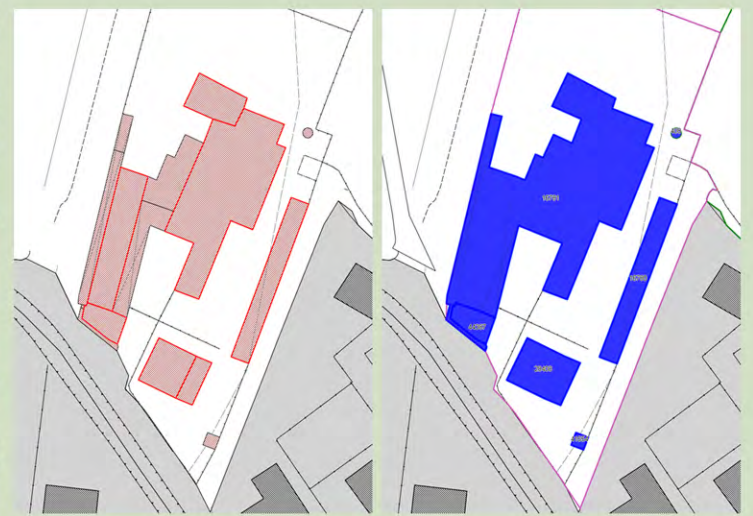
Edificio 16780
Funzioni e uso
Usi prevalente: non in uso;
Usi presenti: non in uso; artigianale
Classificazione delle tipologie edilizie
Edifici di impianto storico
- Edifici a carattere specialistico: protoindustriale (altro)

Edificio 16781
Funzioni e uso
Usi prevalente: non in uso
Usi presenti: dismesso
Classificazione delle tipologie edilizie
Edifici di impianto storico
- Edifici a carattere specialistico: protoindustriale (altro)

Edificio 28408
Funzioni e uso
Usi prevalente: residenziale
Usi presenti: non in uso
Classificazione delle tipologie edilizie
Edifici di impianto storico
- Edifici con tipologie edilizie non di base: villini

Edificio 41654
Funzioni e uso
Usi prevalente: di servizio
Usi presenti: non classificato
Classificazione delle tipologie edilizie
Manufatti e altri edifici
- Accessori: altro

Edificio 44387
Funzioni e uso
Usi prevalente: non in uso
Usi presenti: non in uso
Classificazione delle tipologie edilizie
Manufatti e altri edifici
- Edifici con caratteri difforni all'edificato tradizionale e/o preesistente: a carattere non specialistico (di base)



INTERPRETAZIONE DI SINTESI

-  Edifici o complesso di edifici di valore storico-architettonico e spazi pertinenziali
-  Edifici di interesse storico e documentale
-  Manufatti, opere e strutture minori di interesse storico testimoniale
-  Edifici o complesso di edifici di recente formazione o privi di interesse storico
-  Altri manufatti privi di interesse storico anche a carattere accessorio e secondario
-  Centraline e manufatti a carattere tecnologico

Spazi aperti variamente configurati e infrastrutture pertinenziali

-  Spazi pavimentati, piazzali
-  Spazi aperti a verde
-  Impianti tecnici, vasche

Strutture di carattere paesaggistico

-  Condotto pubblico
-  Fiume Serchio



COMPLESSO PRODUTTIVO DISMESSO DI VIA DELLE VILLE, SAN MARCO

ORTOFOTO REGIONE TOSCANA 2019

Sportello cartografico Regione Toscana,
Servizio wms:
<http://www502.regione.toscana.it/geoscopio/ortofoto.html>

Denominazione

COMPLESSO PRODUTTIVO DISMESSO

Ubicazione

VIA DELLE VILLE, SAN MARCO



FOTO AEREA 1954 - VOLO G.A.I
FOTO AEREA 1978 - VOLO ROSSI
BRESCIA


Sportello cartografico Regione Toscana,
Servizio wms
<http://www502.regione.toscana.it/geoscopio/ortofoto.html>

Denominazione

**COMPLESSO PRODUTTIVO DISMESSO
IN VIA DELLE VILLE**

Ubicazione

SAN MARCO



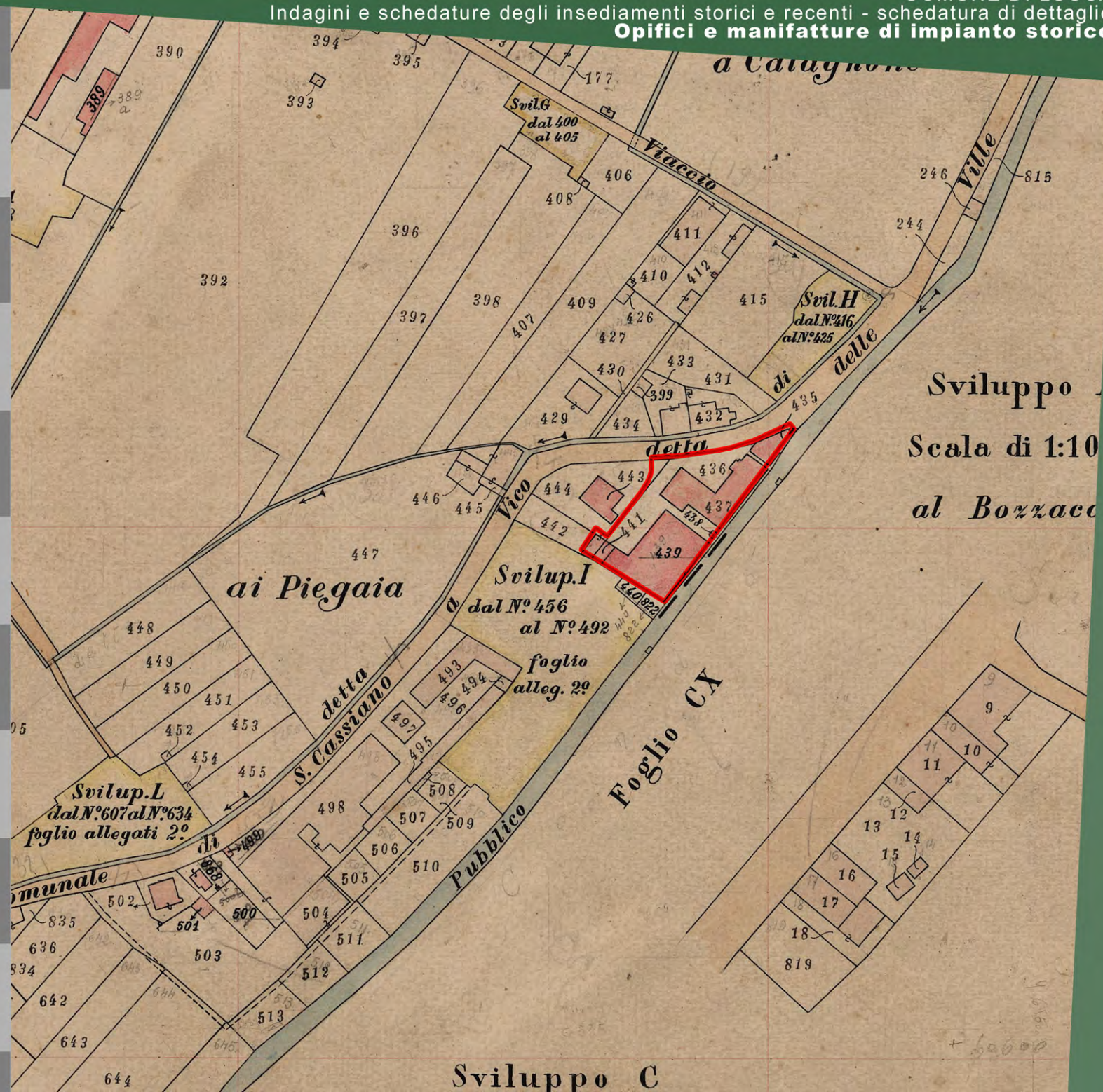
CATASTO DI IMPIANTO 1939/1950
Ente conservatore AdE direzione provinciale di Lucca

Denominazione

COMPLESSO PRODUTTIVO DISMESSO IN VIA DELLE VILLE

Ubicazione

SAN MARCO



Sviluppo
Scala di 1:10
al Bozzacco

**IMMOBILI E AREE DI NOTEVOLE
INTERESSE PUBBLICO - D.LGS 42/2004
ART.136**

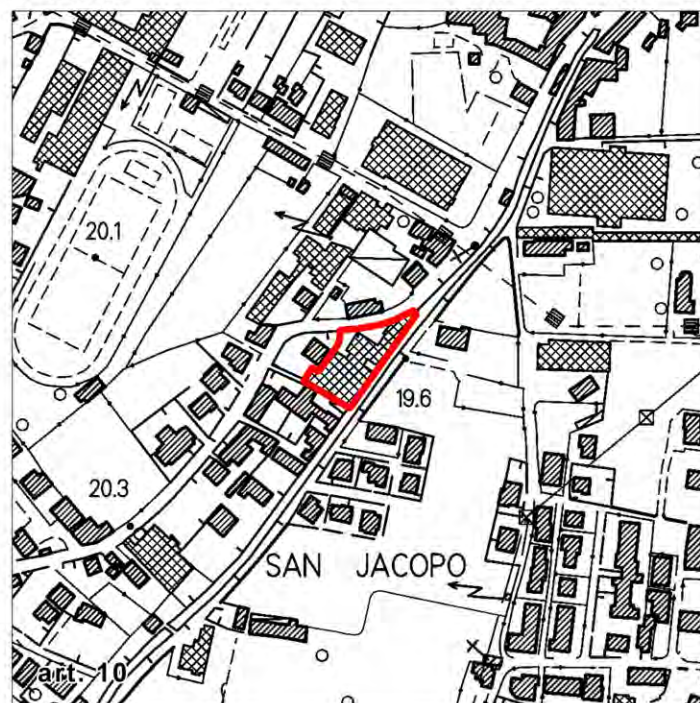
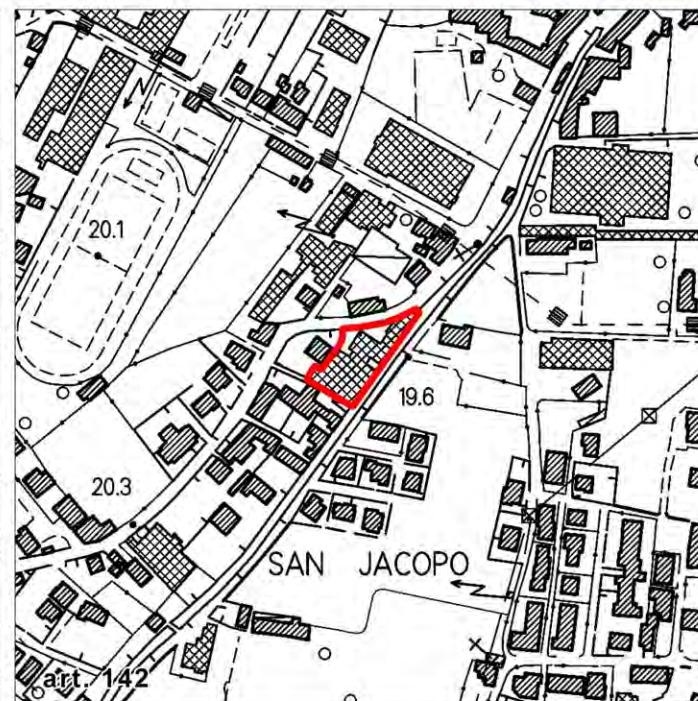
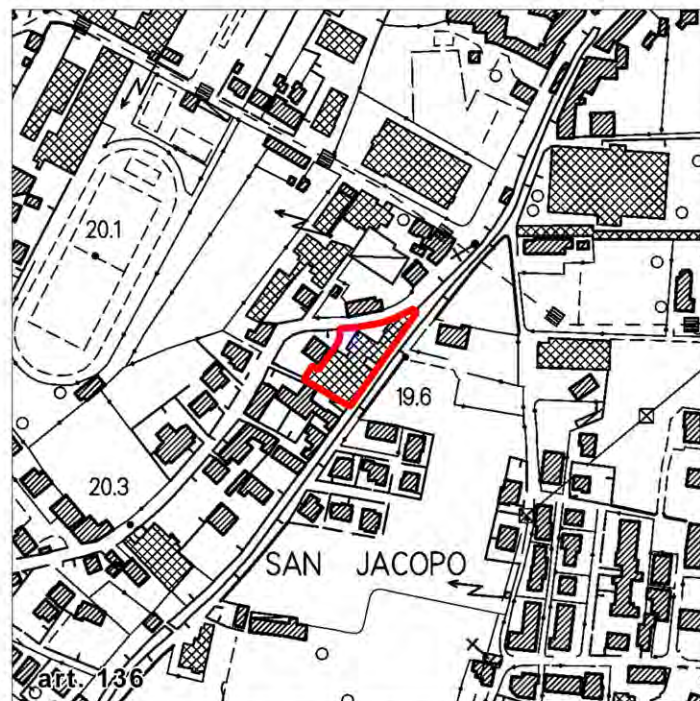
Non presenti

**AREE TUTELATE PER LEGGE - D.LGS
42/2004 ART.142**

Non presenti

**BENI ARCHITETTONICI TUTELATI AI
SENSI DELLA PARTE II DEL
D.LGS.42/2004 ART.10**

Non presenti



DOCUMENTAZIONE FOTOGRAFICA E SCHEDATURA DEGLI EDIFICI

Scheda 6
Data rilevazione 07/10/2019
Località S. Marco
Denominazione Complesso dismesso in Via delle Ville, S. Marco

Edificio 9078
Funzioni e uso
Usi prevalente: non in uso;
Usi presenti: dismesso
Classificazione delle tipologie edilizie
Edifici di impianto storico
- Edifici a carattere specialistico: protoindustriale

Edificio 13594
Funzioni e uso
Usi prevalente: non in uso
Usi presenti: dismesso
Classificazione delle tipologie edilizie
Edifici di impianto storico
- Edifici a carattere specialistico: protoindustriale (altro)

Edificio 17703
Funzioni e uso
Usi prevalente: residenziale
Usi presenti: residenziale permanente
Classificazione delle tipologie edilizie
Edifici di impianto storico
- Edifici con tipologie edilizie non di base: villini

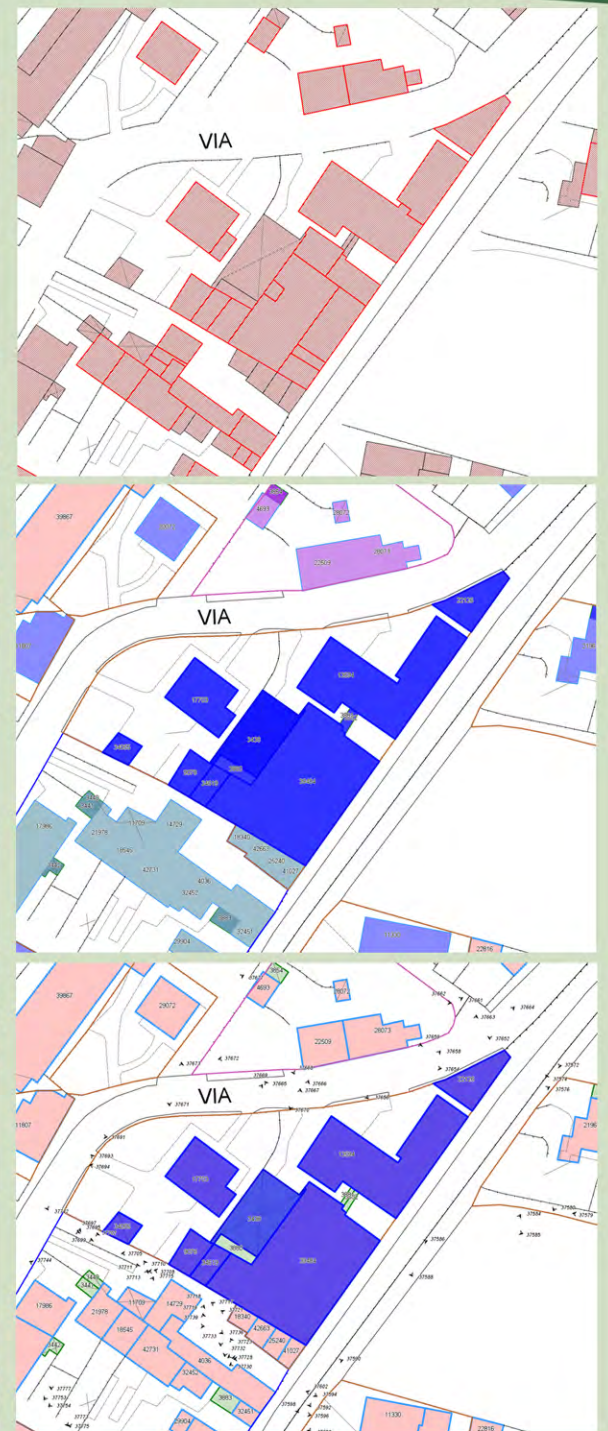
Edificio 22126
Funzioni e uso
Usi prevalente: non in uso
Usi presenti: dismesso
Classificazione delle tipologie edilizie
Edifici di impianto storico
- Edifici a carattere specialistico: protoindustriale (altro)

Edificio 34055
Usi prevalente: non rilevato

Edificio 34619
Funzioni e uso
Usi prevalente: non in uso
Usi presenti: dismesso
Classificazione delle tipologie edilizie
Edifici di impianto storico
- Edifici a carattere specialistico: protoindustriale

Edificio 39484
Funzioni e uso
Usi prevalente: non in uso
Usi presenti: dismesso
Classificazione delle tipologie edilizie
Edifici di impianto storico
- Edifici a carattere specialistico: protoindustriale

Edificio 3438
Tipo: servizi alle strutture produttive



**DOCUMENTAZIONE FOTOGRAFICA E
SCHEDATURA DEGLI EDIFICI**

Scheda 6
Data rilevazione 07/10/2019
Località S. Marco
Denominazione Complesso dismesso in Via delle Ville, S.
Marco





INTERPRETAZIONE DI SINTESI

-  Edifici o complesso di edifici di valore storico-architettonico e spazi pertinentenziali
-  Edifici di interesse storico e documentale
-  Manufatti, opere e strutture minori di interesse storico testimoniale
-  Edifici o complesso di edifici di recente formazione o privi di interesse storico
-  Altri manufatti privi di interesse storico anche a carattere accessorio e secondario
-  Centraline e manufatti a carattere tecnologico

Spazi aperti variamente configurati e infrastrutture pertinentenziali

-  Spazi pavimentati, piazzali
-  Spazi aperti a verde
-  Impianti tecnici, vasche

Strutture di carattere paesaggistico

-  Condotto pubblico
-  Fiume Serchio



IMPIANTO PRODUTTIVO DI VIA DELLE VILLE, SAN MARCO



ORTOFOTO REGIONE TOSCANA 2019

Sportello cartografico Regione Toscana,
Servizio wms:
<http://www502.regione.toscana.it/geoscopio/ortofoto.html>

Denominazione

IMPIANTO PRODUTTIVO DI VIA DELLE VILLE

Ubicazione

SAN MARCO



FOTO AEREA 1954 - VOLO G.A.I
FOTO AEREA 1978 - VOLO ROSSI
BRESCIA


Sportello cartografico Regione Toscana,
Servizio wms
<http://www502.regione.toscana.it/geoscopio/ortofoto.html>

Denominazione

**IMPIANTO PRODUTTIVO DI VIA DELLE
VILLE**

Ubicazione

SAN MARCO



1954



1978



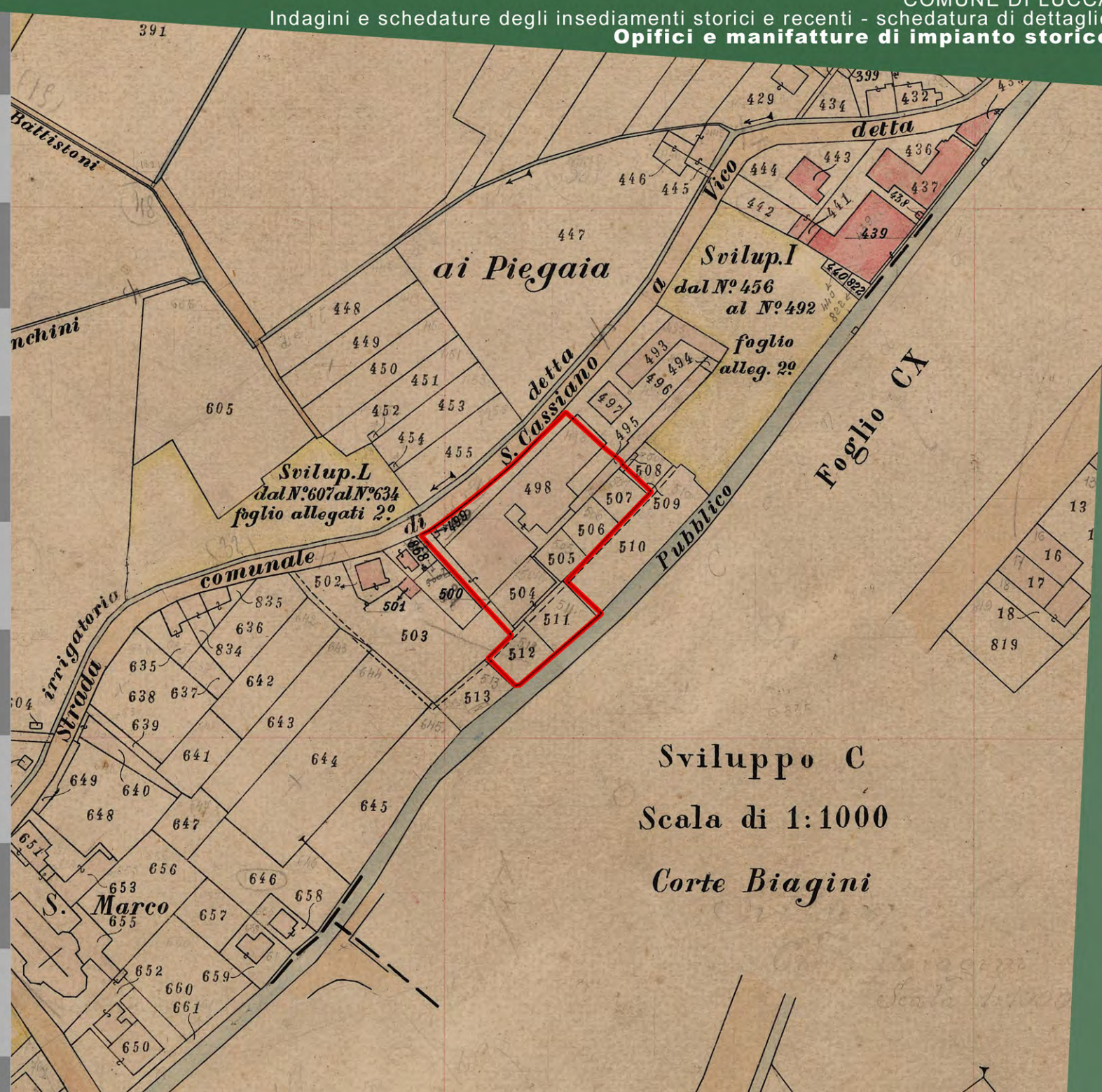
CATASTO DI IMPIANTO 1939/1950
Ente conservatore AdE direzione provinciale di Lucca

Denominazione

IMPIANTO PRODUTTIVO DI VIA DELLE VILLE

Ubicazione

SAN MARCO



Sviluppo C
Scala di 1:1000
Corte Biagini

**IMMOBILI E AREE DI NOTEVOLE
INTERESSE PUBBLICO - D.LGS 42/2004
ART.136**

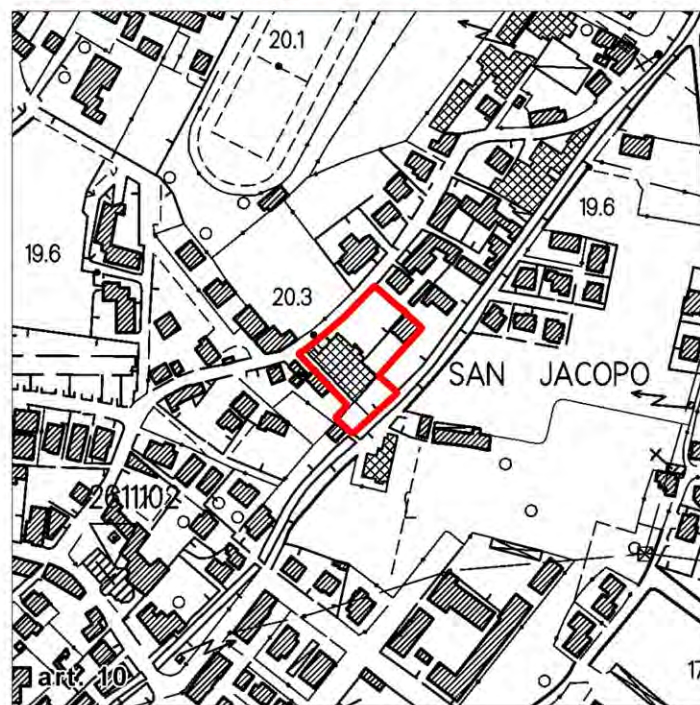
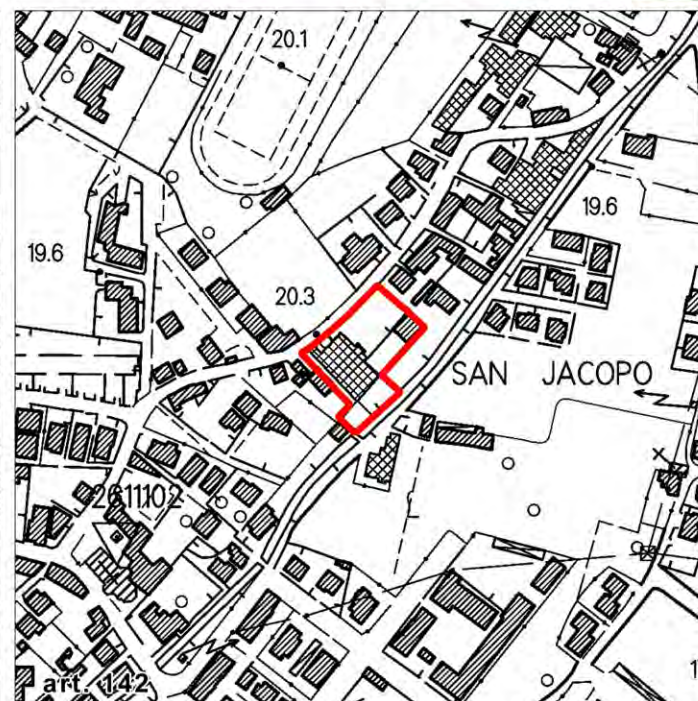
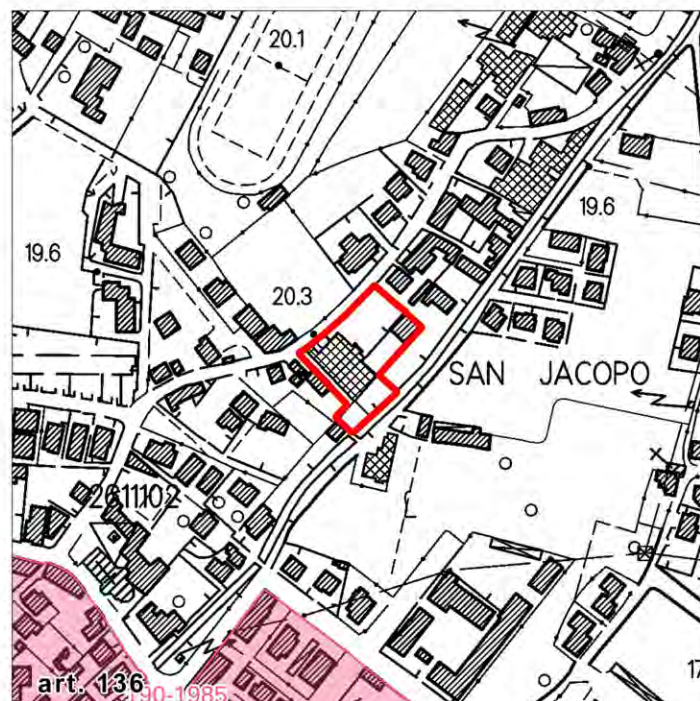
Non presenti

**AREE TULATE PER LEGGE - D.LGS
42/2004 ART.142**

Non presenti

**BENI ARCHITETTONICI TULATI AI
SENSI DELLA PARTE II DEL
D.LGS.42/2004 ART.10**

Non presenti



DOCUMENTAZIONE FOTOGRAFICA E SCHEDATURA DEGLI EDIFICI

Scheda 7
Data rilevazione 09/10/2019
Località S. Marco
Denominazione Complesso produttivo di Via delle Ville, S. Marco

Edificio 21457
Funzioni e uso
Usò prevalente: accessorio;
Usi presenti: accessorio
Classificazione delle tipologie edilizie
Manufatti e altri edifici
- Accessori: altro

Edificio 25811
Funzioni e uso
Usò prevalente: industriale e artigianale
Usi presenti: industriale
Classificazione delle tipologie edilizie
Edifici di impianto storico
- Edifici a carattere specialistico: protoindustriale

Edificio 42667
Funzioni e uso
Usò prevalente: industriale e artigianale
Usi presenti: non in uso
Classificazione delle tipologie edilizie
Manufatti e altri edifici
- beni storico culturali a corredo degli edifici: altro

Edificio 42748
Funzioni e uso
Usò prevalente: industriale e artigianale
Usi presenti: industriale
Classificazione delle tipologie edilizie
Manufatti e altri edifici
- Edifici con caratteri difforni all'edificato tradizionale e/o preesistente: a carattere specialistico



INTERPRETAZIONE DI SINTESI

-  Edifici o complesso di edifici di valore storico-architettonico e spazi pertinenti
 -  Edifici di interesse storico e documentale
 -  Manufatti, opere e strutture minori di interesse storico testimoniale
 -  Edifici o complesso di edifici di recente formazione o privi di interesse storico
 -  Altri manufatti privi di interesse storico anche a carattere accessorio e secondario
 -  Centraline e manufatti a carattere tecnologico
- Spazi aperti variamente configurati e infrastrutture pertinenti
-  Spazi pavimentati, piazzali
 -  Spazi aperti a verde
 -  Impianti tecnici, vasche
- Strutture di carattere paesaggistico
-  Condotto pubblico
 -  Fiume Serchio



COMPLESSO PRODUTTIVO DISMESSO VIA DI TEMPAGNANO, TEMPAGNANO

ORTOFOTO REGIONE TOSCANA 2019

Sportello cartografico Regione Toscana,
Servizio wms:
<http://www502.regione.toscana.it/geoscopio/ortofoto.html>

Denominazione

**COMPLESSO PRODUTTIVO DISMESSO
VIA DI TEMPAGNANO**

Ubicazione

TEMPAGNANO

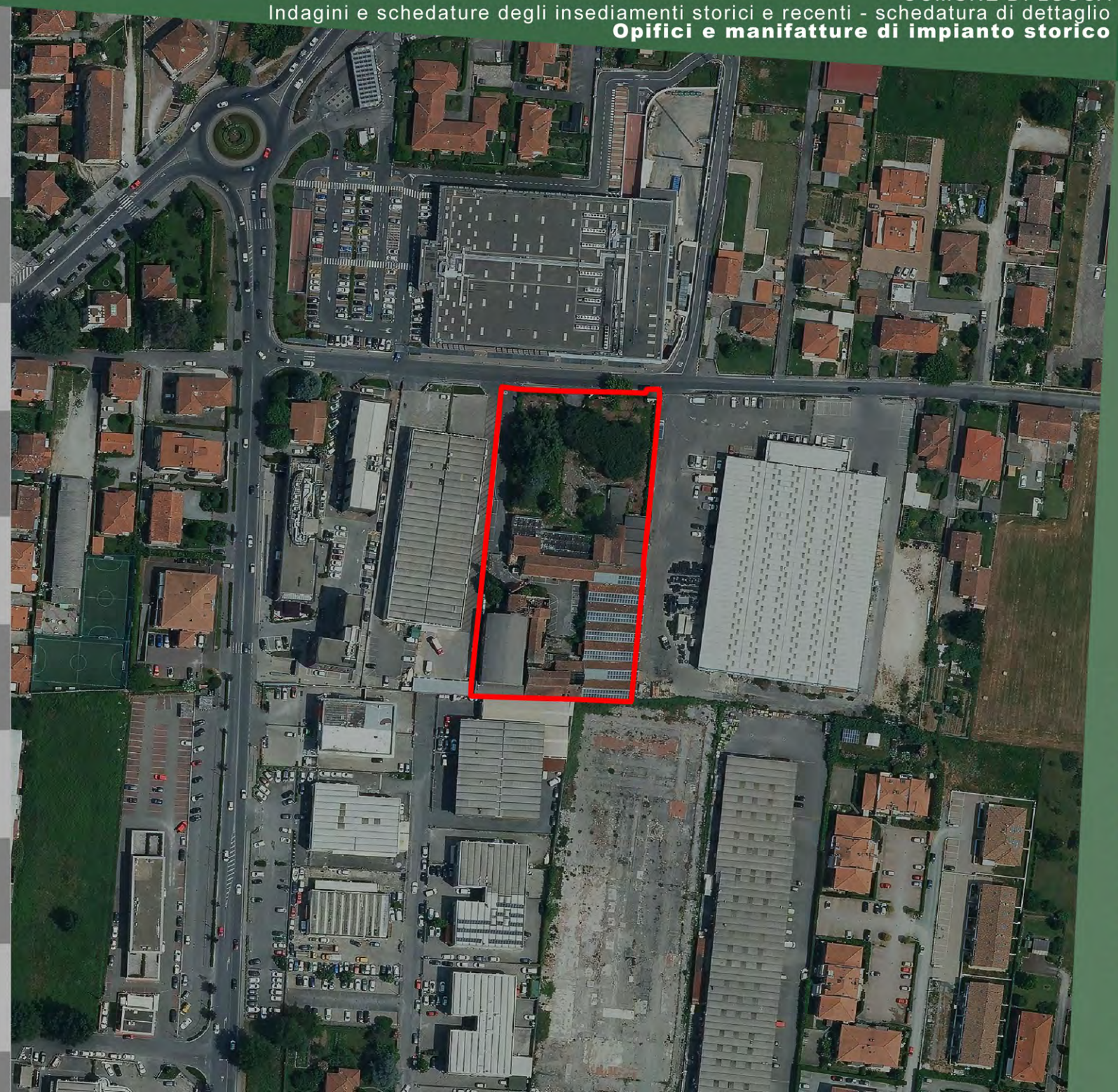


FOTO AEREA 1954 - VOLO G.A.I
FOTO AEREA 1978 - VOLO ROSSI
BRESCIA

Sportello cartografico Regione Toscana,
Servizio wms
[http://www502.regione.toscana.it/
geoscopio/ortofoto.html](http://www502.regione.toscana.it/geoscopio/ortofoto.html)

Denominazione

COMPLESSO PRODUTTIVO DISMESSO
VIA DI TEMPAGNANO

Ubicazione

TEMPAGNANO



1954



1978

CATASTO DI IMPIANTO 1939/1950
Ente conservatore AdE direzione provinciale di Lucca

Denominazione

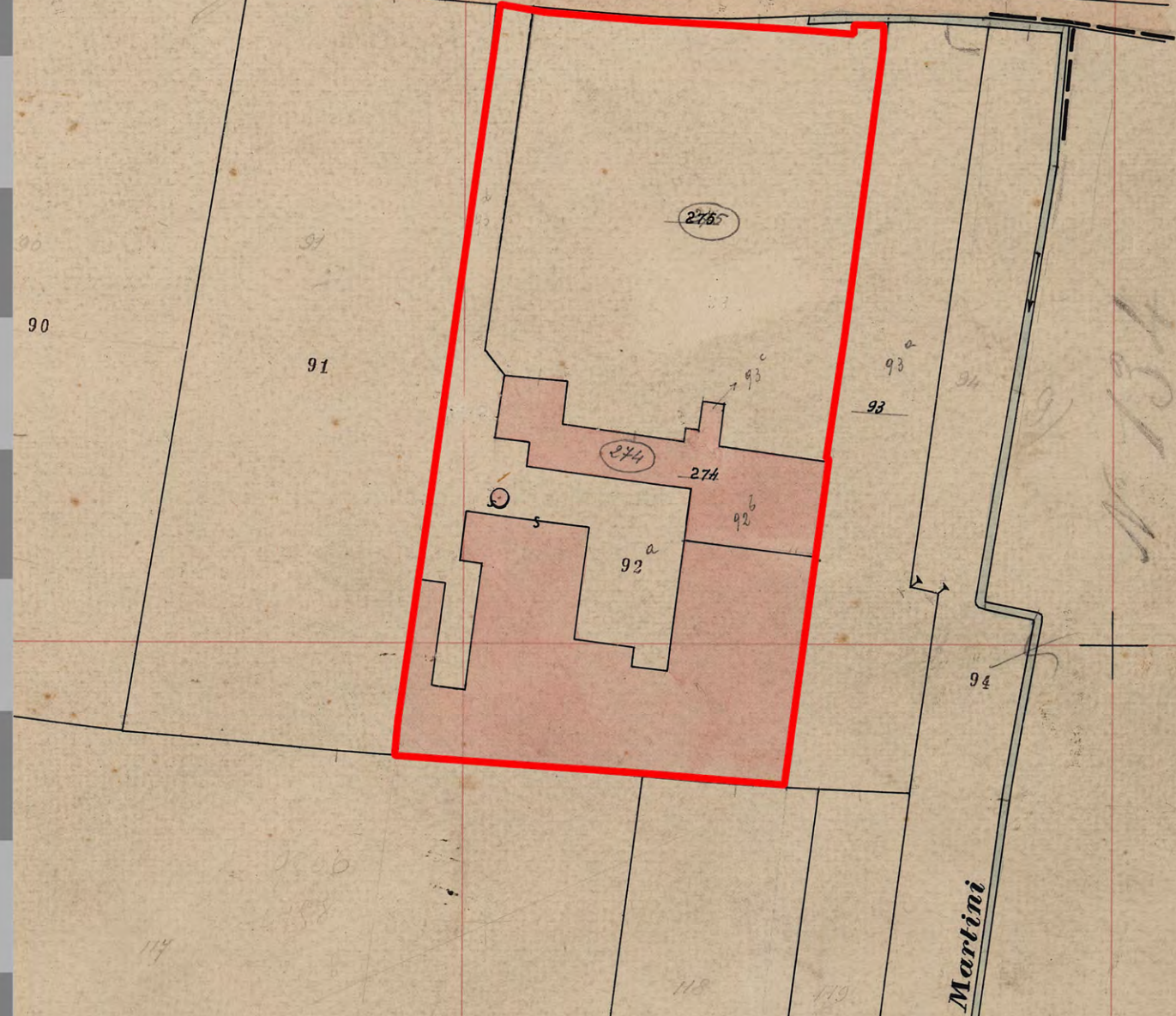
COMPLESSO PRODUTTIVO DISMESSO VIA DI TEMPAGNANO

Ubicazione

TEMPAGNANO



Tempagnano di Lunata



**IMMOBILI E AREE DI NOTEVOLE
INTERESSE PUBBLICO - D.LGS 42/2004
ART.136**

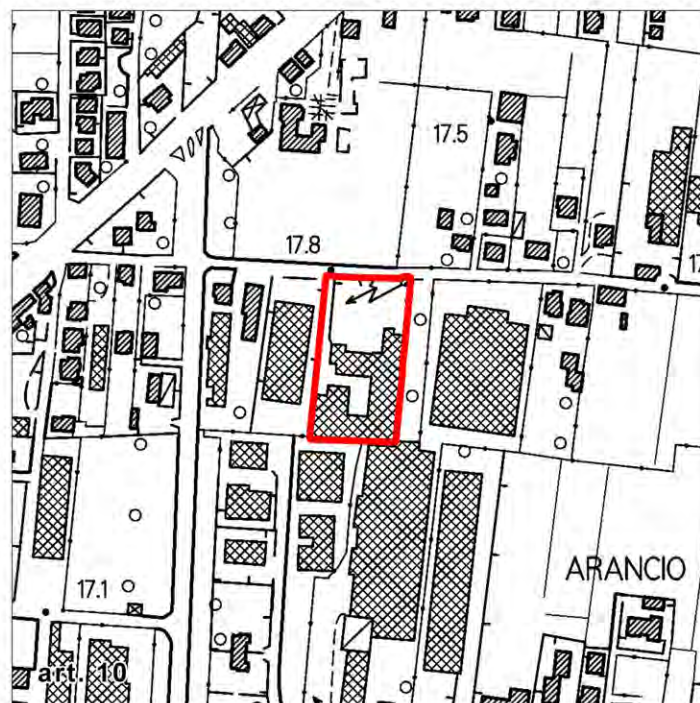
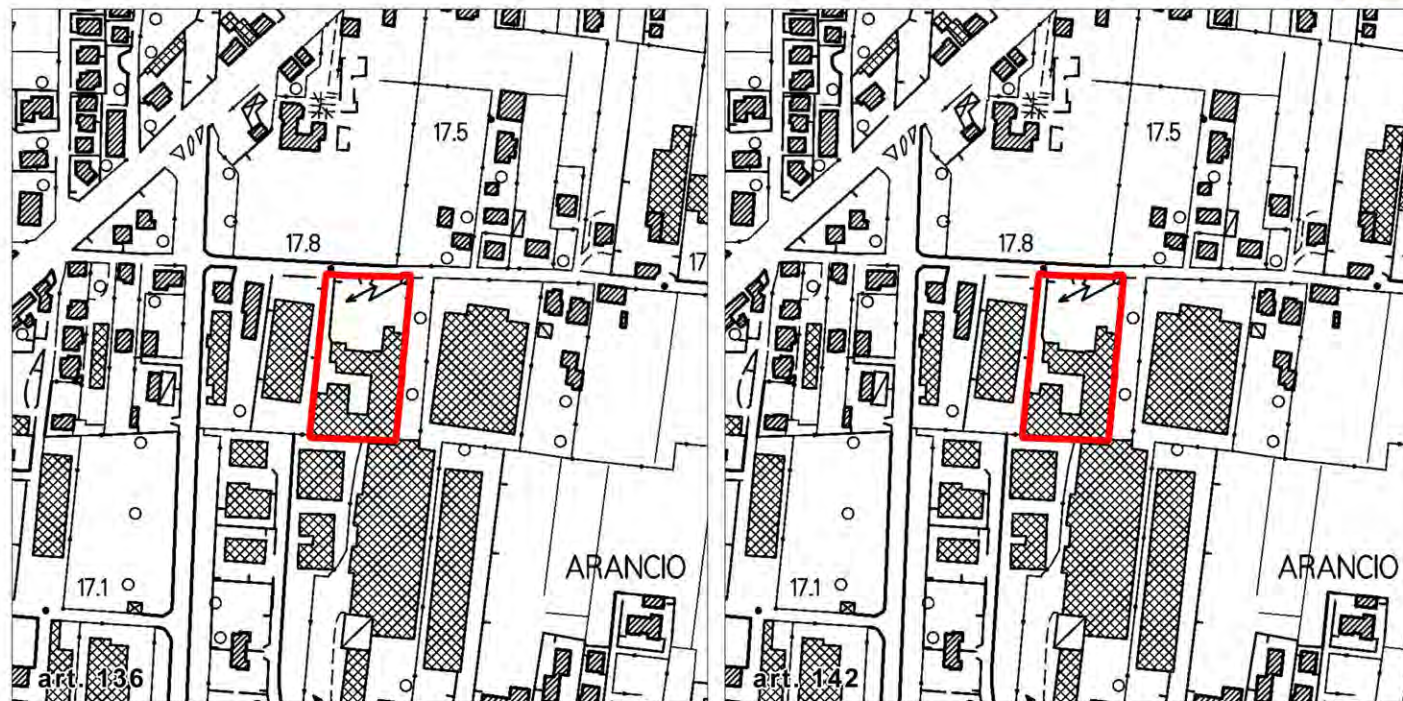
Non presenti

**AREE TUTELATE PER LEGGE - D.LGS
42/2004 ART.142**

Non presenti

**BENI ARCHITETTONICI TUTELATI AI
SENSI DELLA PARTE II DEL
D.LGS.42/2004 ART.10**

Non presenti



DOCUMENTAZIONE FOTOGRAFICA E SCHEMATURA DEGLI EDIFICI

Scheda 8

Data rilevazione 15/10/2020
Località Arancio
Denominazione Impianto dismesso Via di Tempagnano

Edificio 32715

Funzioni e uso
Usò prevalente: non in uso;
Usi presenti: non rilevabile
Classificazione delle tipologie edilizie
Manufatti e altri edifici
- beni storico culturali a corredo degli edifici; altro

Edificio 32716

Funzioni e uso
Usò prevalente: non in uso
Usi presenti: non in uso, dismesso
Classificazione delle tipologie edilizie
Edifici di impianto storico
- Edifici a carattere specialistico: protoindustriale (altro)

Edificio 44388

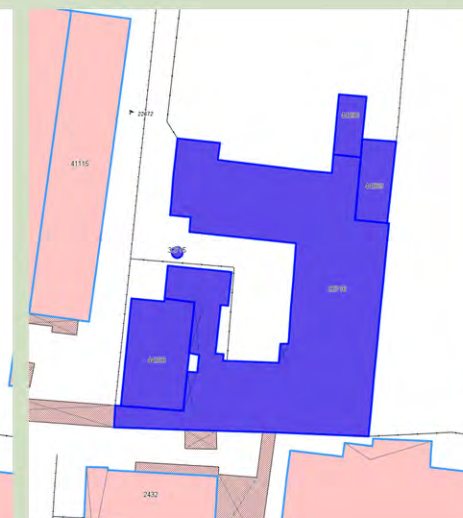
Funzioni e uso
Usò prevalente: non in uso
Usi presenti: non in uso
Classificazione delle tipologie edilizie
Manufatti e altri edifici
- Edifici con caratteri difforni all'edificato tradizionale e/o
preesistente: a carattere specialistico di matrice civile

Edificio 44389

Funzioni e uso
Usò prevalente: non in uso
Usi presenti: non in uso
Classificazione delle tipologie edilizie
Manufatti e altri edifici
- Edifici con caratteri difforni all'edificato tradizionale e/o
preesistente: a carattere specialistico di matrice civile

Edificio 44390

Funzioni e uso
Usò prevalente: non in uso
Usi presenti: non in uso
Classificazione delle tipologie edilizie
Manufatti e altri edifici
- Edifici con caratteri difforni all'edificato tradizionale e/o
preesistente: a carattere specialistico di matrice civile



INTERPRETAZIONE DI SINTESI

-  Edifici o complesso di edifici di valore storico-architettonico e spazi pertinenziali
-  Edifici di interesse storico e documentale
-  Manufatti, opere e strutture minori di interesse storico testimoniale
-  Edifici o complesso di edifici di recente formazione o privi di interesse storico
-  Altri manufatti privi di interesse storico anche a carattere accessorio e secondario
-  Centraline e manufatti a carattere tecnologico

Spazi aperti variamente configurati e infrastrutture pertinenziali

-  Spazi pavimentati, piazzali
-  Spazi aperti a verde
-  Impianti tecnici, vasche

Strutture di carattere paesaggistico

-  Condotto pubblico
-  Fiume Serchio



EX OFFICINE LENZI, SAN CONCORDIO



ORTOFOTO REGIONE TOSCANA 2019

Sportello cartografico Regione Toscana,
Servizio wms:
<http://www502.regione.toscana.it/geoscopio/ortofoto.html>

Denominazione

EX OFFICINE LENZI

Ubicazione

SAN CONCORDIO



FOTO AEREA 1954 - VOLO G.A.I
FOTO AEREA 1978 - VOLO ROSSI
BRESCIA

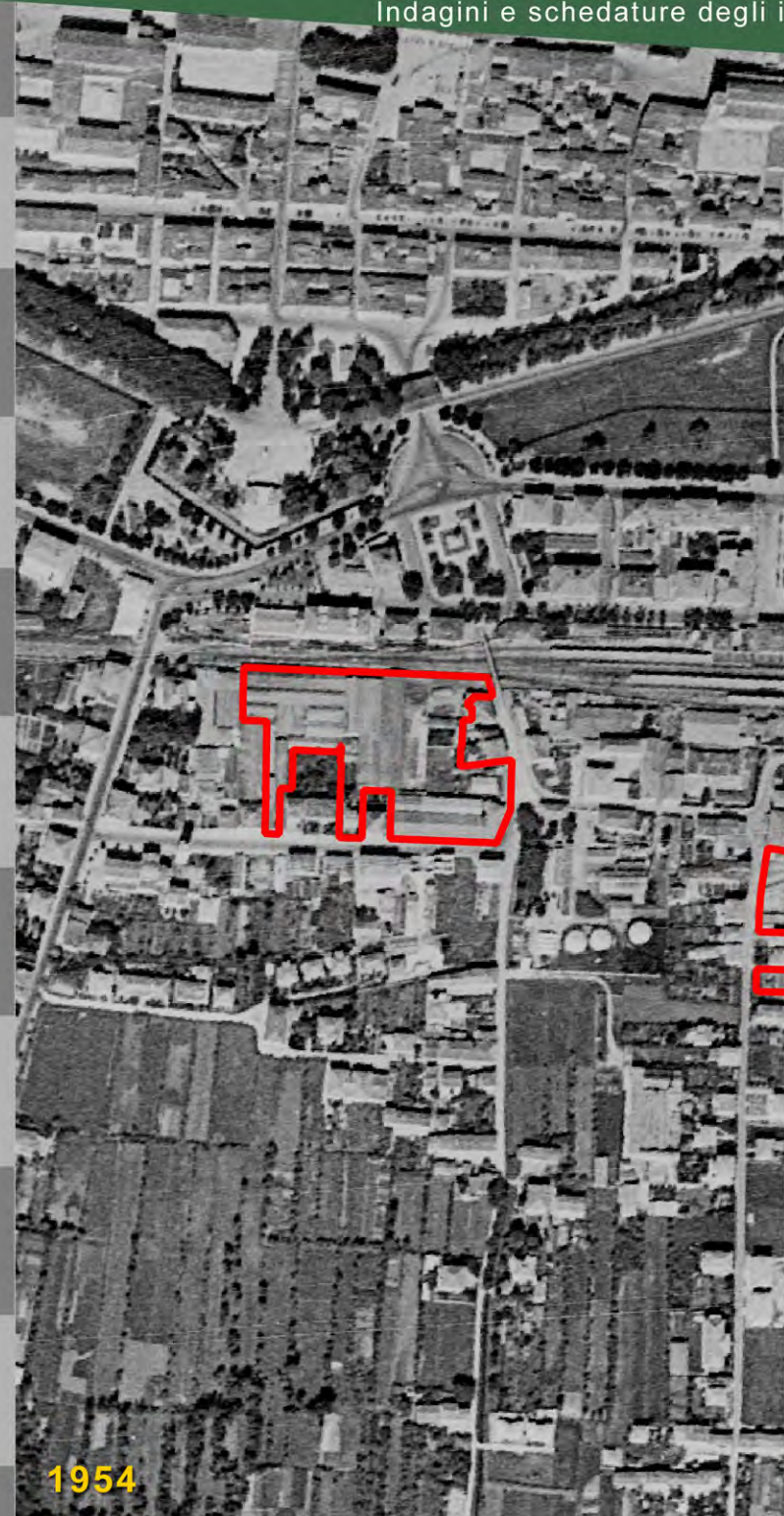
Sportello cartografico Regione Toscana,
Servizio wms
<http://www502.regione.toscana.it/geoscopio/ortofoto.html>

Denominazione

EX OFFICINE LENZI

Ubicazione

SAN CONCORDIO



CATASTO DI IMPIANTO 1939/1950
Ente conservatore AdE direzione provinciale di Lucca

Denominazione

EX OFFICINE LENZI

Ubicazione

SAN CONCORDIO



IMMOBILI E AREE DI NOTEVOLE INTERESSE PUBBLICO - D.LGS 42/2004 ART.136

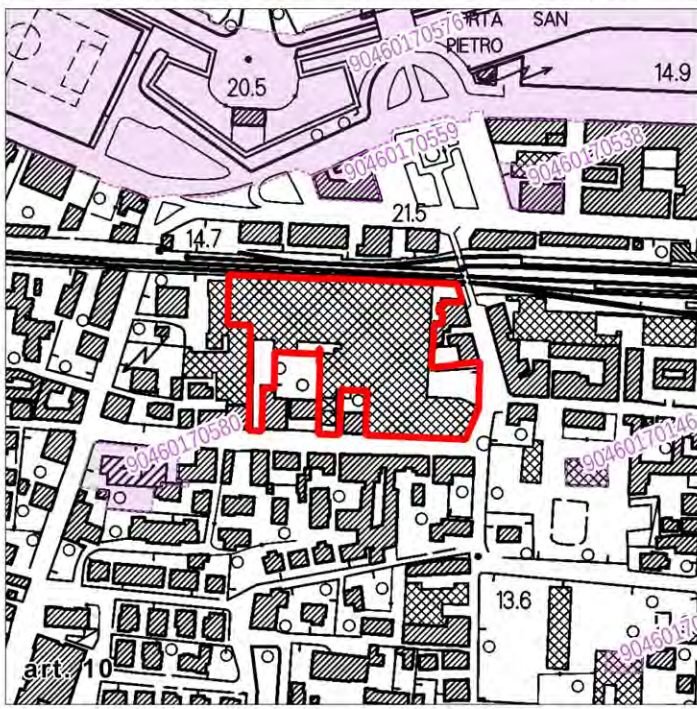
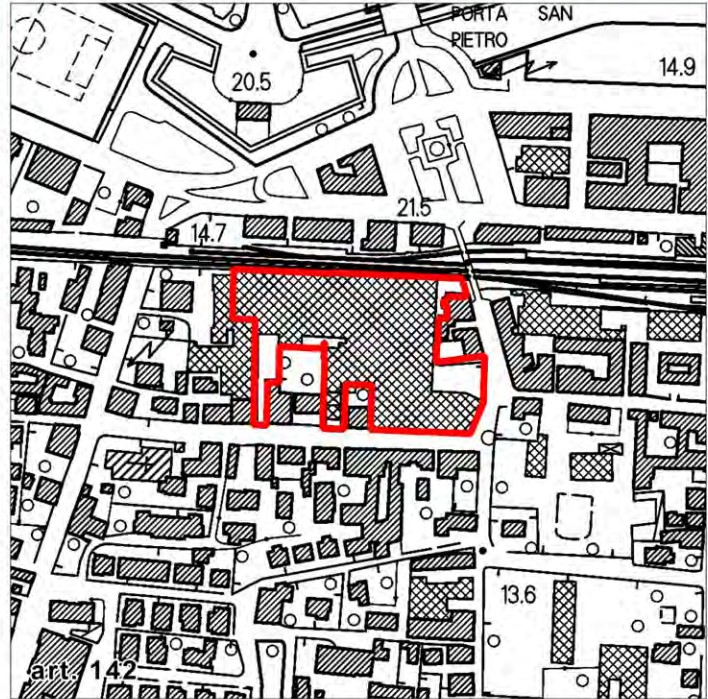
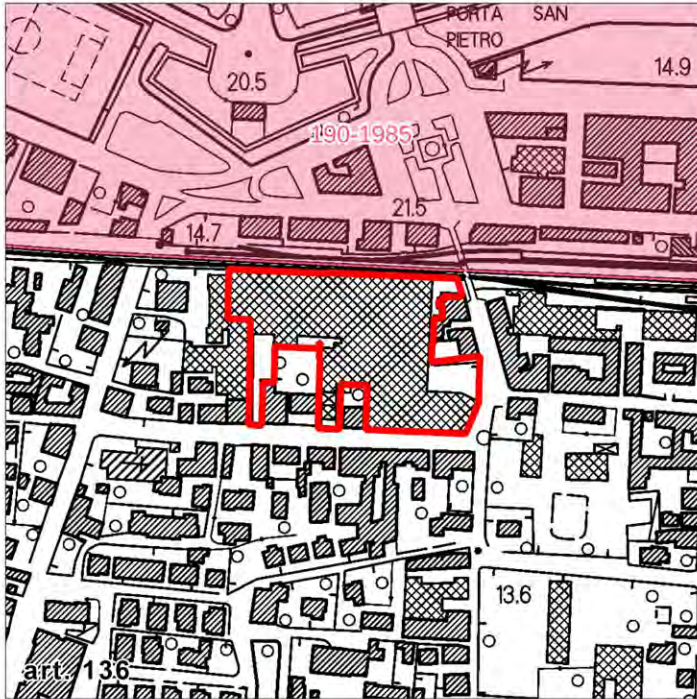
Non presenti

AREE TUTELATE PER LEGGE - D.LGS 42/2004 ART.142

Non presenti

BENI ARCHITETTONICI TUTELATI AI SENSI DELLA PARTE II DEL D.LGS.42/2004 ART.10

Non presenti



**DOCUMENTAZIONE FOTOGRAFICA E
SCHEMATURA DEGLI EDIFICI**

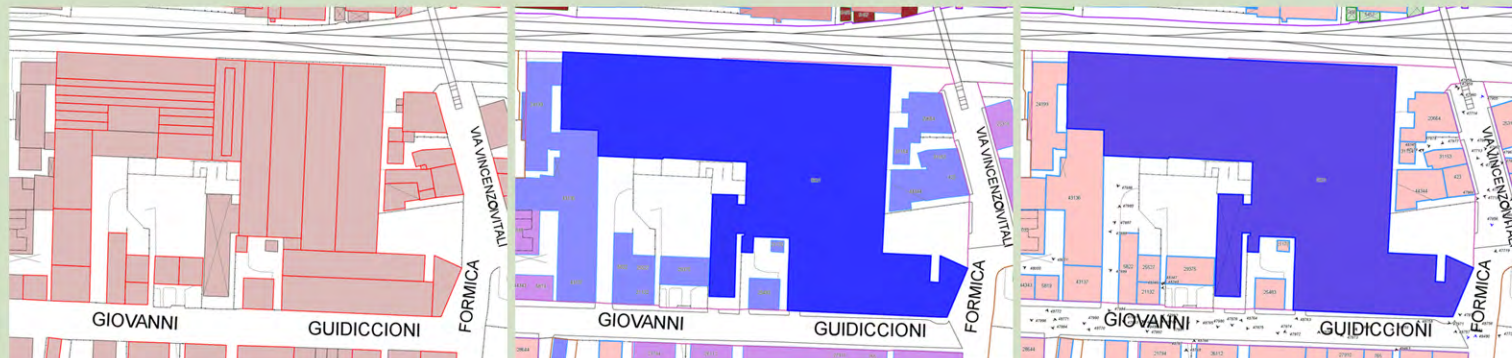
Scheda 9

Data rilevazione 06/05/2021
Località S. Concordio
Denominazione Ex Officine Lenzi

Edificio 5821

Funzioni e uso
Usò prevalente: non in uso;
Usi presenti: non in uso; dismesso
Classificazione delle tipologie edilizie

*Edifici di impianto storico
- Edifici a carattere specialistico: protoindustriale (altro)*



INTERPRETAZIONE DI SINTESI

-  Edifici o complesso di edifici di valore storico-architettonico e spazi pertinenziali
-  Edifici di interesse storico e documentale
-  Manufatti, opere e strutture minori di interesse storico testimoniale
-  Edifici o complesso di edifici di recente formazione o privi di interesse storico
-  Altri manufatti privi di interesse storico anche a carattere accessorio e secondario
-  Centraline e manufatti a carattere tecnologico

- Spazi aperti variamente configurati e infrastrutture pertinenziali
-  Spazi pavimentati, piazzali
-  Spazi aperti a verde
-  Impianti tecnici, vasche

- Strutture di carattere paesaggistico
-  Condotto pubblico
-  Fiume Serchio





**COMPLESSO EX CANTONI,
ACQUACALDA**



ORTOFOTO REGIONE TOSCANA 2019

Sportello cartografico Regione Toscana,
Servizio wms:
<http://www502.regione.toscana.it/geoscopio/ortofoto.html>

Denominazione

COMPLESSO EX CANTONI

Ubicazione

ACQUACALDA



FOTO AEREA 1954 - VOLO G.A.I
FOTO AEREA 1978 - VOLO ROSSI
BRESCIA

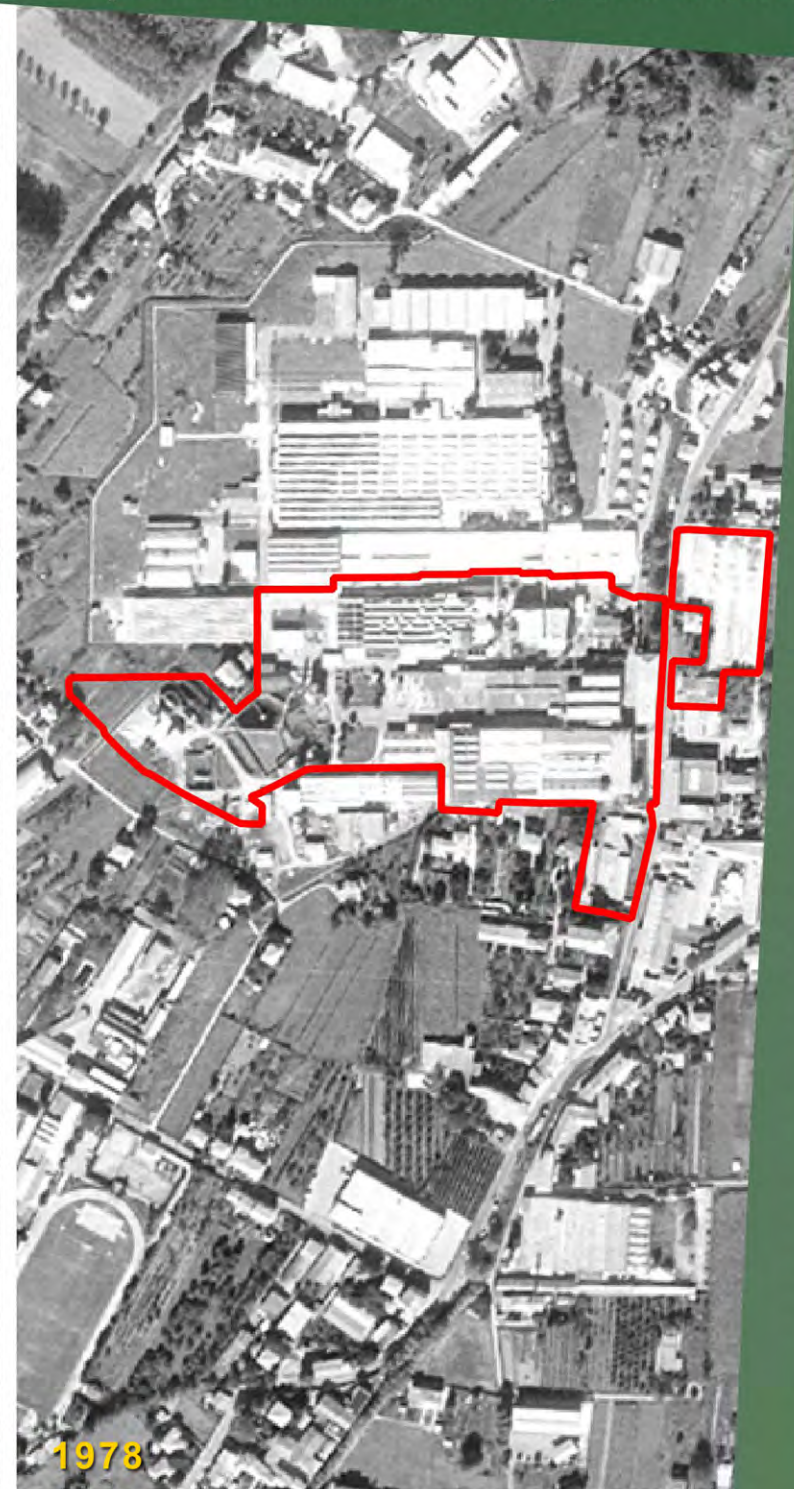
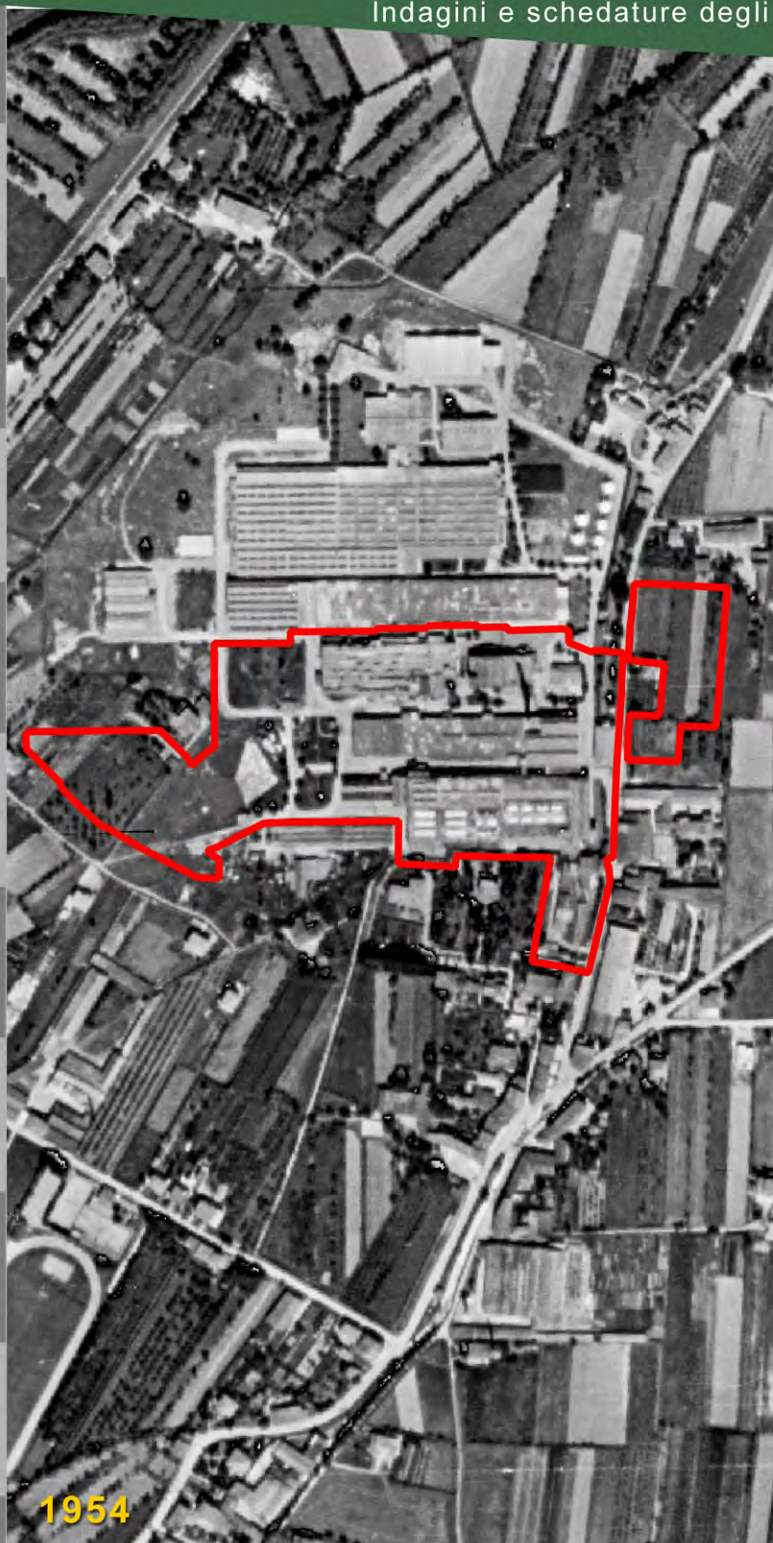
Sportello cartografico Regione Toscana,
Servizio wms
<http://www502.regione.toscana.it/geoscopio/ortofoto.html>

Denominazione

COMPLESSO EX CANTONI

Ubicazione

ACQUACALDA



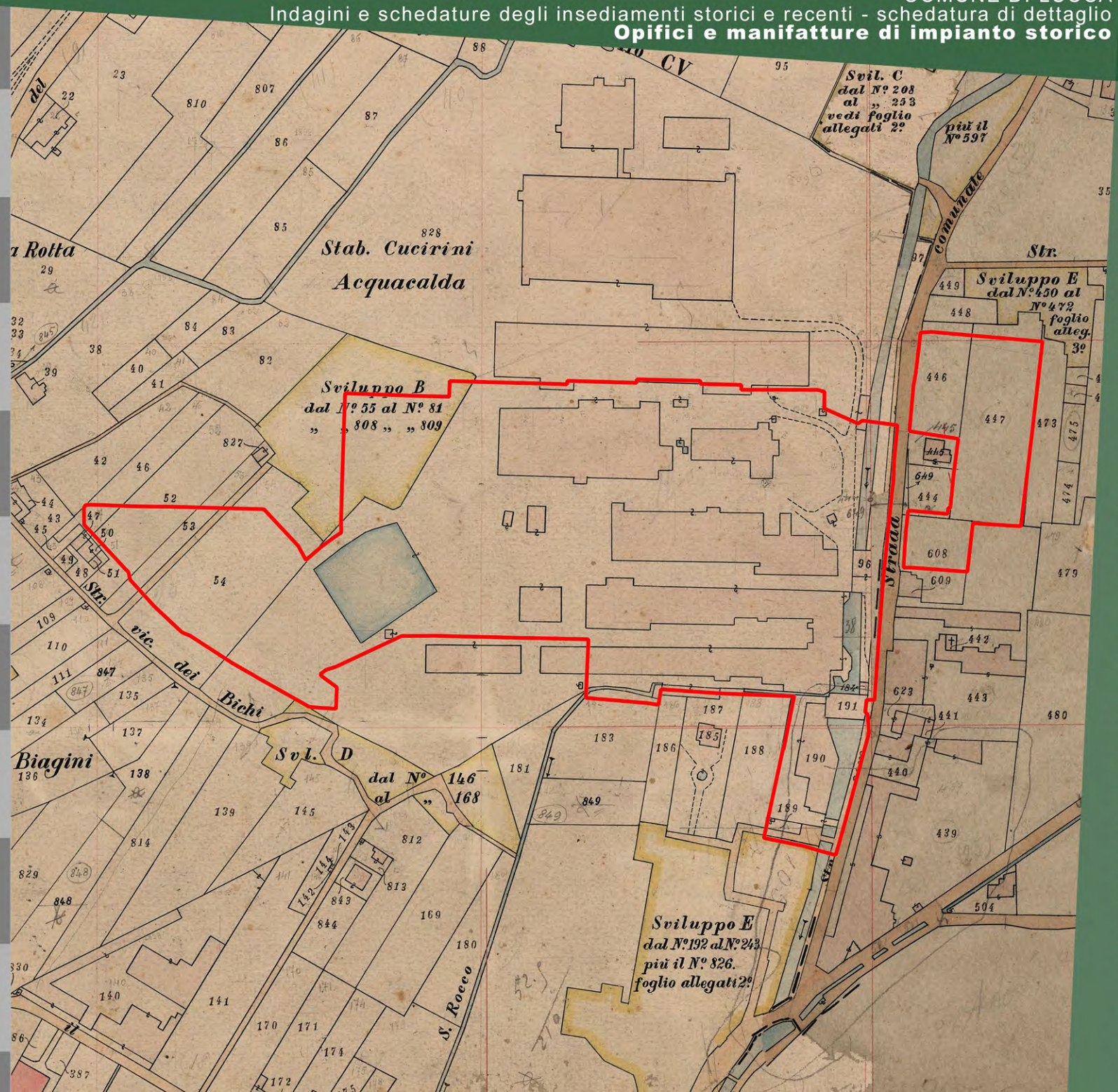
CATASTO DI IMPIANTO 1939/1950
Ente conservatore AdE direzione provinciale di Lucca

Denominazione

COMPLESSO EX CANTONI

Ubicazione

ACQUACALDA



IMMOBILI E AREE DI NOTEVOLE INTERESSE PUBBLICO - D.LGS 42/2004 ART.136

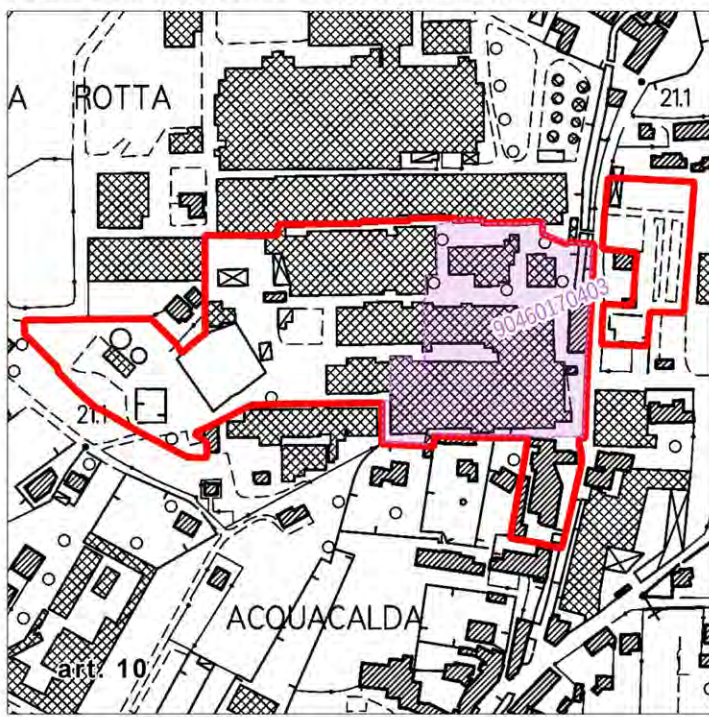
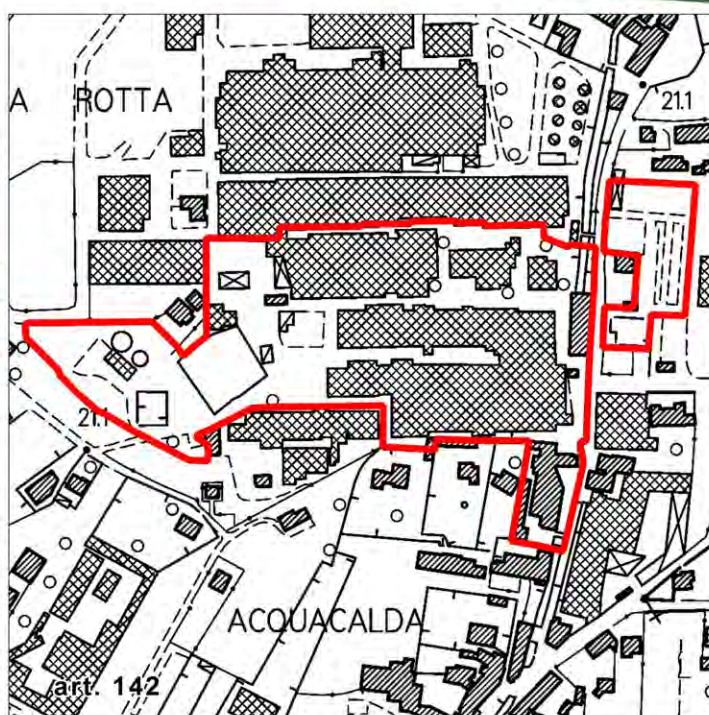
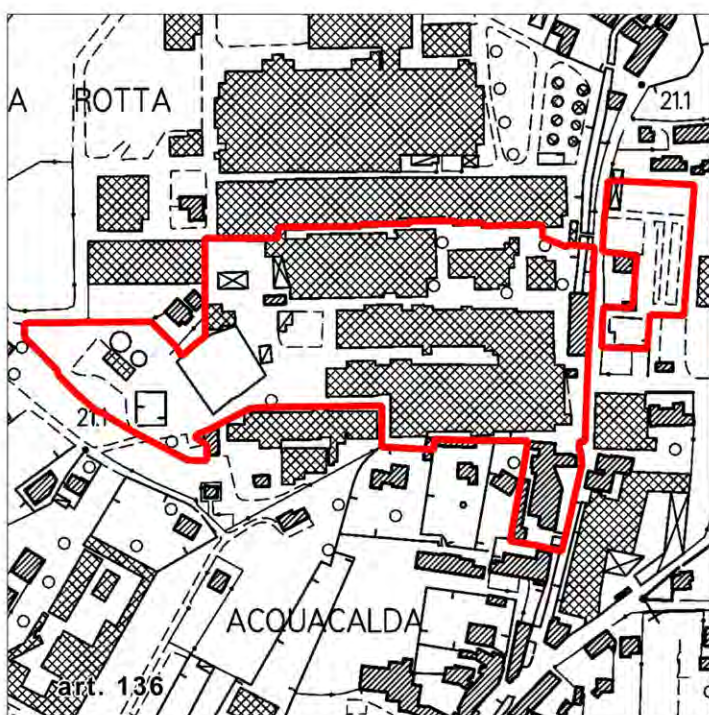
Non presenti

AREE TUTELATE PER LEGGE - D.LGS 42/2004 ART.142

Non presenti

BENI ARCHITETTONICI TUTELATI AI SENSI DELLA PARTE II DEL D.LGS.42/2004 ART.10

Complesso immobiliare "EX STABILIMENTI INDUSTRIALI CUCIRINI CANTONI COATS"
Data istituzione 2009/11/17



**DOCUMENTAZIONE FOTOGRAFICA E
SCHEDATURA DEGLI EDIFICI**

Scheda 10

Data rilevazione 27/10/2020
Località Acquacalda
Denominazione Complesso ex Cantoni

Edificio 4590

Uso prevalente: non rilevabile

Edificio 5466

Funzioni e uso
Uso prevalente: accessorio
Usi presenti: accessorio
Classificazione delle tipologie edilizie
Manufatti e altri edifici
- Accessori: ripostigli, rimessaggi, box

Edificio 5467

Funzioni e uso
Uso prevalente: industriale e artigianale
Usi presenti: artigianale
Classificazione delle tipologie edilizie
Edifici di impianto storico
- Edifici a carattere specialistico: protoindustriale (altro)

Edificio 8501

Funzioni e uso
Uso prevalente: non in uso
Usi presenti: dismesso
Classificazione delle tipologie edilizie
Edifici di impianto storico
- Edifici a carattere specialistico: protoindustriale (altro)

Edificio 9619

Uso prevalente: non rilevabile

Edificio 10672

Uso prevalente: non rilevabile

Edificio 20700

Funzioni e uso
Uso prevalente: non in uso
Usi presenti: dismesso
Classificazione delle tipologie edilizie
Edifici di impianto storico
- Edifici a carattere specialistico: protoindustriale altro

Edificio 20701

Uso prevalente: non rilevabile

Edificio 20702

Funzioni e uso
Uso prevalente: non in uso
Usi presenti: dismesso
Classificazione delle tipologie edilizie
Edifici di impianto storico
- Edifici a carattere specialistico: protoindustriale altro

Edificio 20703

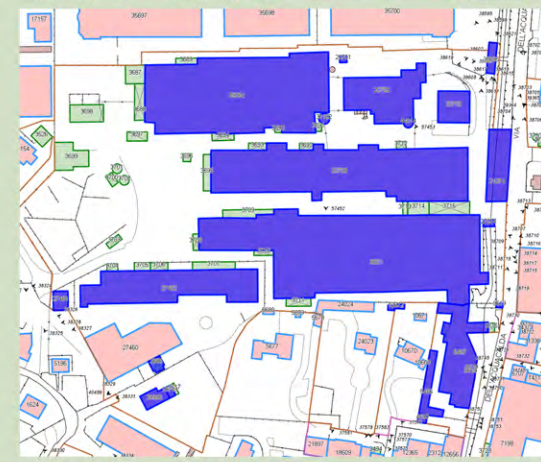
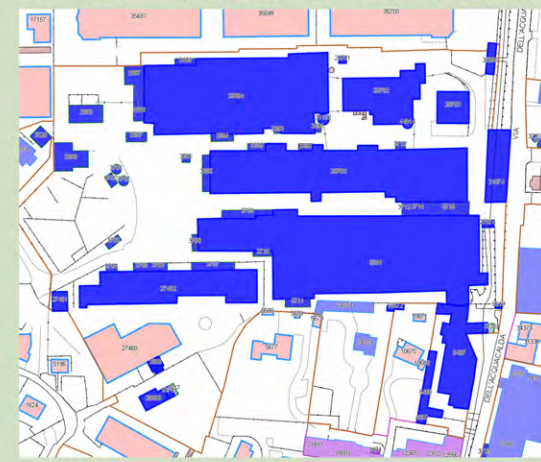
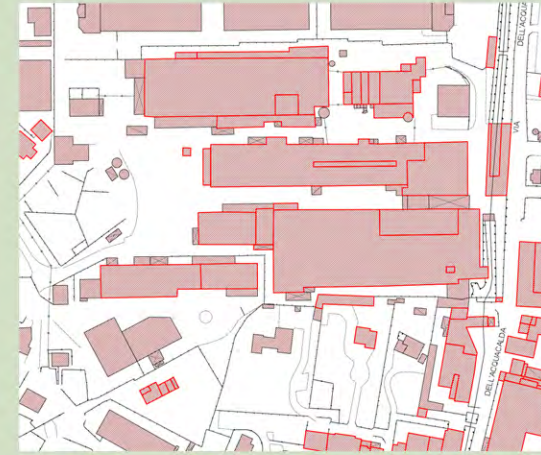
Funzioni e uso
Uso prevalente: non in uso
Usi presenti: dismesso
Classificazione delle tipologie edilizie
Manufatti e altri edifici
- Edifici con caratteri conformi all'edificato tradizionale e/o preesistente: a carattere non specialistico (di base)

Edificio 21074

Funzioni e uso
Uso prevalente: non in uso
Usi presenti: dismesso
Classificazione delle tipologie edilizie
Edifici di impianto storico
- Edifici a carattere specialistico: protoindustriale altro

Edificio 27074

Funzioni e uso
Uso prevalente: non in uso
Usi presenti: dismesso
Classificazione delle tipologie edilizie
Edifici di impianto storico
- Edifici a carattere specialistico: protoindustriale altro



**DOCUMENTAZIONE FOTOGRAFICA E
SCHEDATURA DEGLI EDIFICI**

Scheda 10

Data rilevazione 27/10/2020
Località Acquacalda
Denominazione Complesso ex Cantoni

Edificio 27461

Funzioni e uso
Usò prevalente: industriale e artigianale
Usi presenti: artigianale

Classificazione delle tipologie edilizie

Manufatti e altri edifici
- Edifici con caratteri difformi all'edificato tradizionale e/o
preesistente: a carattere specialistico

Edificio 27462

Funzioni e uso
Usò prevalente: industriale e artigianale
Usi presenti: artigianale

Classificazione delle tipologie edilizie

Manufatti e altri edifici
- Edifici con caratteri difformi all'edificato tradizionale e/o
preesistente: a carattere specialistico

Edificio 31192

Funzioni e uso
Usò prevalente: non in uso
Usi presenti: non in uso

Classificazione delle tipologie edilizie

Manufatti e altri edifici
- Accessori: altro

Edificio 35695

Funzioni e uso
Usò prevalente: di servizio
Usi presenti: privato

Classificazione delle tipologie edilizie

Edifici di impianto storico
- Edifici a carattere specialistico: protoindustriale altro

Edificio 39054

Funzioni e uso
Usò prevalente: non in uso
Usi presenti: dismesso

Classificazione delle tipologie edilizie

Edifici di impianto storico
- Edifici a carattere specialistico: altro

Edificio 44014

Funzioni e uso
Usò prevalente: non in uso
Usi presenti: non in uso

Classificazione delle tipologie edilizie

Manufatti e altri edifici
- Beni storico culturali a corredo degli edifici: altro

Edificato Minore 3686

Tipo: tettoia



INTERPRETAZIONE DI SINTESI

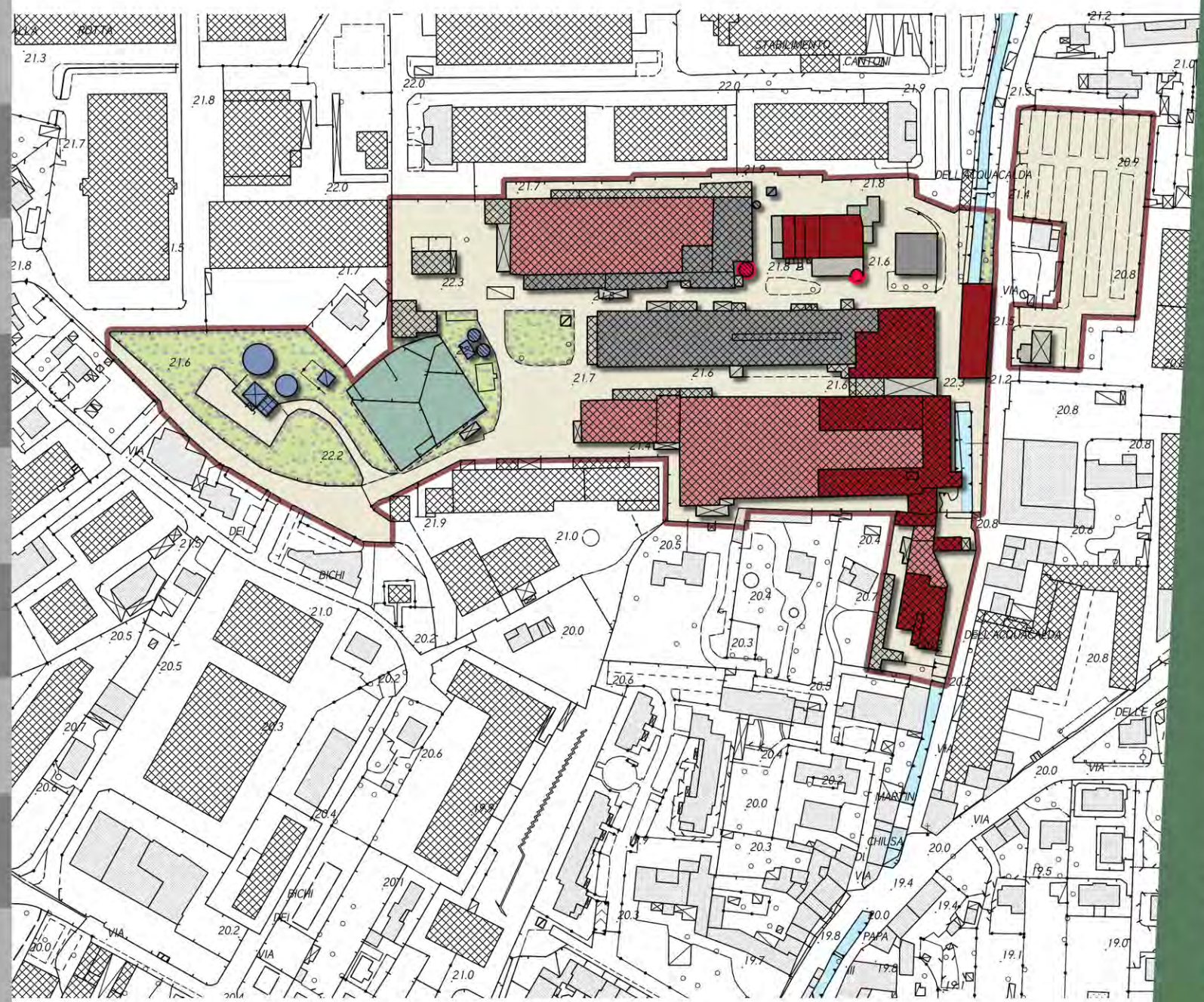
-  Edifici o complesso di edifici di valore storico-architettonico e spazi pertinentenziali
-  Edifici di interesse storico e documentale
-  Manufatti, opere e strutture minori di interesse storico testimoniale
-  Edifici o complesso di edifici di recente formazione o privi di interesse storico
-  Altri manufatti privi di interesse storico anche a carattere accessorio e secondario
-  Centraline e manufatti a carattere tecnologico

Spazi aperti variamente configurati e infrastrutture pertinentenziali

-  Spazi pavimentati, piazzali
-  Spazi aperti a verde
-  Impianti tecnici, vasche

Strutture di carattere paesaggistico

-  Condotto pubblico
-  Fiume Serchio





**EX LOMBARDI,
SAN CONCORDIO**



ORTOFOTO REGIONE TOSCANA 2019

Sportello cartografico Regione Toscana,
Servizio wms:
<http://www502.regione.toscana.it/geoscopio/ortofoto.html>

Denominazione

EX LOMBARDI

Ubicazione

SAN CONCORDIO



FOTO AEREA 1954 - VOLO G.A.I
FOTO AEREA 1978 - VOLO ROSSI
BRESCIA


Sportello cartografico Regione Toscana,
Servizio wms
<http://www502.regione.toscana.it/geoscopio/ortofoto.html>

Denominazione

EX LOMBARDI

Ubicazione

SAN CONCORDIO



1954



1978

CATASTO DI IMPIANTO 1939/1950

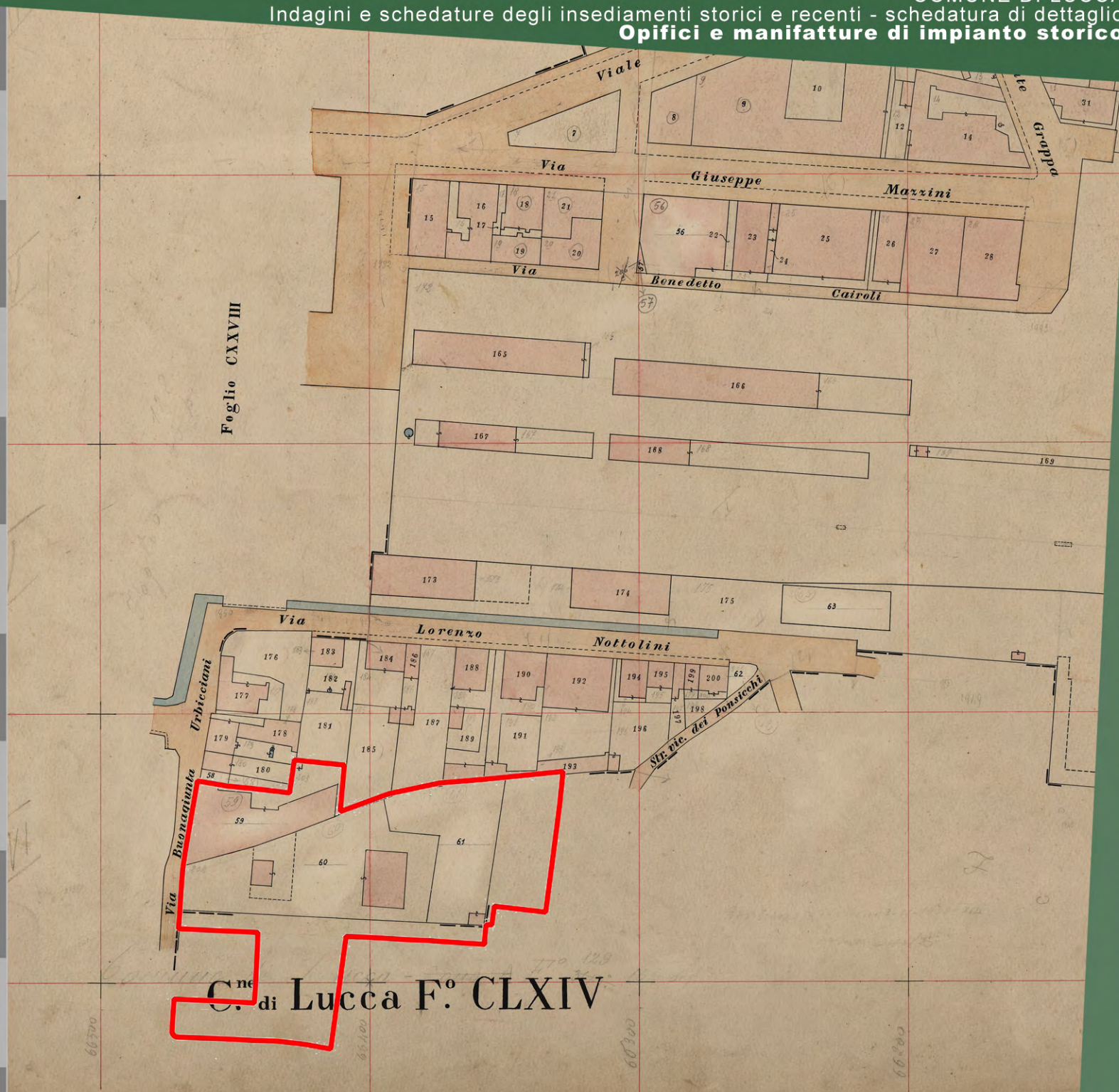
Ente conservatore AdE direzione
provinciale di Lucca

Denominazione

EX LOMBARDI

Ubicazione

SAN CONCORDIO



IMMOBILI E AREE DI NOTEVOLE INTERESSE PUBBLICO - D.LGS 42/2004 ART.136

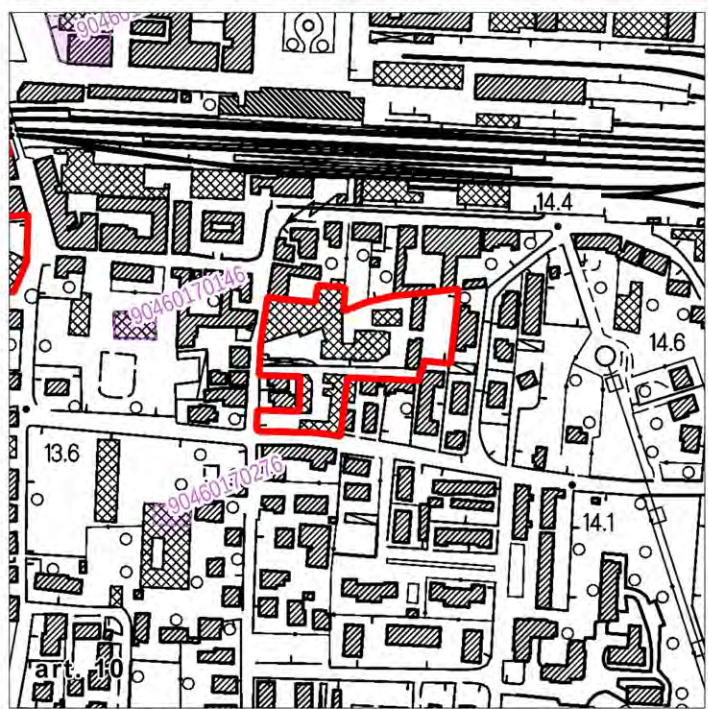
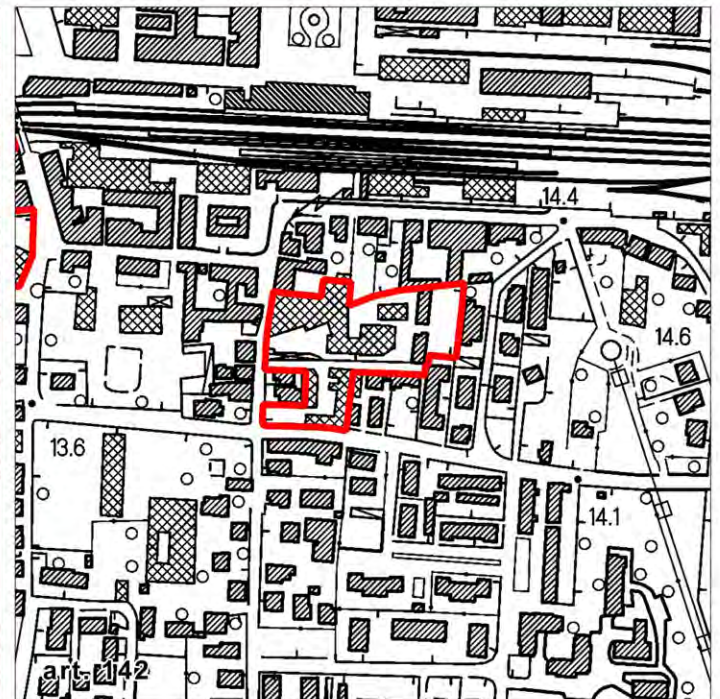
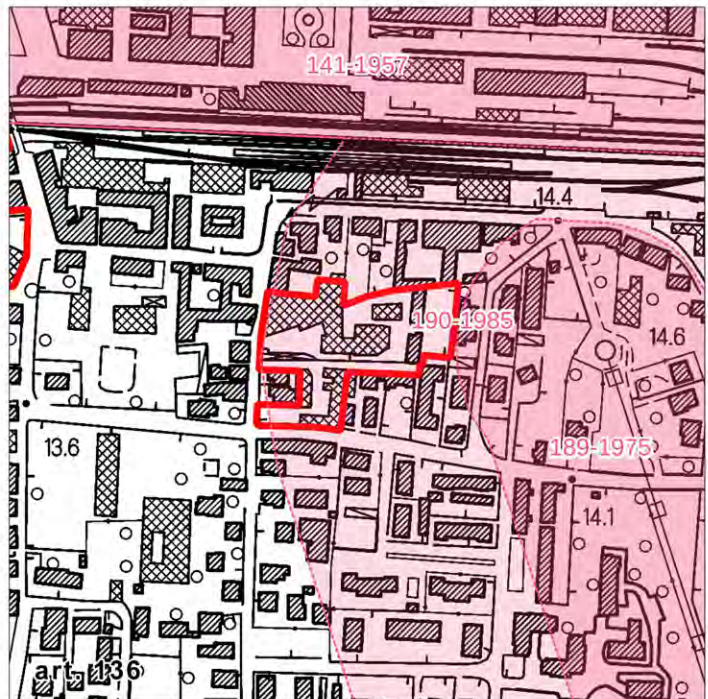
D.M. 17/07/1985 G.U. 190 del 1985 - Territorio delle colline e delle ville lucchesi, sito nei comuni di Lucca, San Giuliano Terme, Massarosa, Montecatini, Altopascio e Porcari motivazione

AREE TULATE PER LEGGE - D.LGS 42/2004 ART.142

Non presenti

BENI ARCHITETTONICI TULATI AI SENSI DELLA PARTE II DEL D.LGS.42/2004 ART.10

Non presenti



**DOCUMENTAZIONE FOTOGRAFICA E
SCHEDATURA DEGLI EDIFICI**

Scheda 11
Data rilevazione 06/05/2021
Località S. Concordio
Denominazione Ex Lombardi, S. Concordio

Edificio 9505
Funzioni e uso
Usò prevalente: non rilevabile
Classificazione delle tipologie edilizie
Manufatti e altri edifici
- *Edifici con caratteri difformi all'edificato tradizionale e/o preesistente: a carattere non specialistico (di base)*

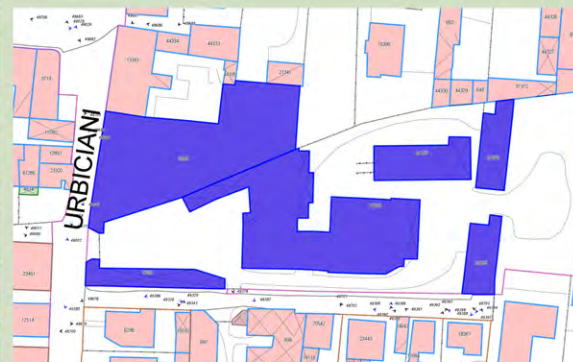
Edificio 9506
Funzioni e uso
Usò prevalente: non in uso
Usi presenti: non in uso
Classificazione delle tipologie edilizie
Edifici di impianto storico
- *Accessori: altro*

Edificio 24287
Funzioni e uso
Usò prevalente: non rilevabile
Classificazione delle tipologie edilizie
Manufatti e altri edifici
- *Edifici con caratteri difformi all'edificato tradizionale e/o preesistente: a carattere specialistico di matrice civile*

Edificio 24288
Funzioni e uso
Usò prevalente: non rilevabile
Classificazione delle tipologie edilizie
Manufatti e altri edifici
- *Edifici con caratteri difformi all'edificato tradizionale e/o preesistente: a carattere specialistico di matrice civile*

Edificio 24289
Funzioni e uso
Usò prevalente: non in uso
Usi presenti: non in uso
Classificazione delle tipologie edilizie
Manufatti e altri edifici
- *Edifici con caratteri difformi all'edificato tradizionale e/o preesistente: a carattere specialistico di matrice civile*

Edificio 24290
Funzioni e uso
Usò prevalente: non rilevabile
Classificazione delle tipologie edilizie
Manufatti e altri edifici
- *Edifici con caratteri difformi all'edificato tradizionale e/o preesistente: a carattere specialistico*



INTERPRETAZIONE DI SINTESI

-  Edifici o complesso di edifici di valore storico-architettonico e spazi pertinentziali
 -  Edifici di interesse storico e documentale
 -  Manufatti, opere e strutture minori di interesse storico testimoniale
 -  Edifici o complesso di edifici di recente formazione o privi di interesse storico
 -  Altri manufatti privi di interesse storico anche a carattere accessorio e secondario
 -  Centraline e manufatti a carattere tecnologico
- Spazi aperti variamente configurati e infrastrutture pertinentziali
-  Spazi pavimentati, piazzali
 -  Spazi aperti a verde
 -  Impianti tecnici, vasche
- Strutture di carattere paesaggistico
-  Condotto pubblico
 -  Fiume Serchio



**COMPLESSO PRODUTTIVO,
VIA CORTE NATTA**

ORTOFOTO REGIONE TOSCANA 2019

Sportello cartografico Regione Toscana,
Servizio wms:
<http://www502.regione.toscana.it/geoscopio/ortofoto.html>

Denominazione

COMPLESSO PRODUTTIVO VIA CORTE NATTA

Ubicazione

SAN MARCO



FOTO AEREA 1954 - VOLO G.A.I
FOTO AEREA 1978 - VOLO ROSSI
BRESCIA

Sportello cartografico Regione Toscana,
Servizio wms
<http://www502.regione.toscana.it/geoscopio/ortofoto.html>

Denominazione

COMPLESSO PRODUTTIVO VIA CORTE NATTA

Ubicazione

SAN MARCO



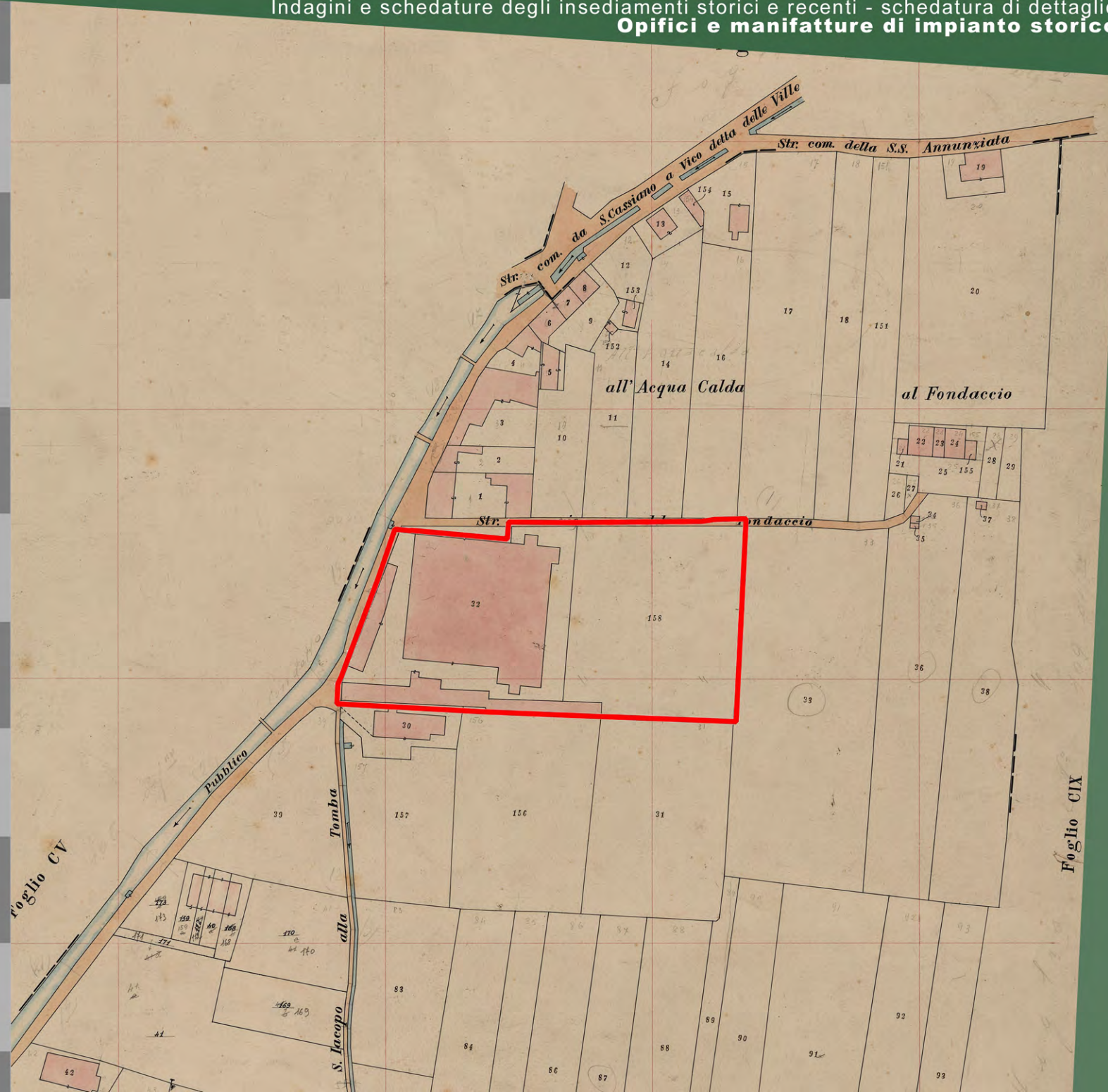
CATASTO DI IMPIANTO 1939/1950
Ente conservatore AdE direzione provinciale di Lucca

Denominazione

COMPLESSO PRODUTTIVO VIA CORTE NATTA

Ubicazione

SAN MARCO



**IMMOBILI E AREE DI NOTEVOLE
INTERESSE PUBBLICO - D.LGS 42/2004
ART.136**

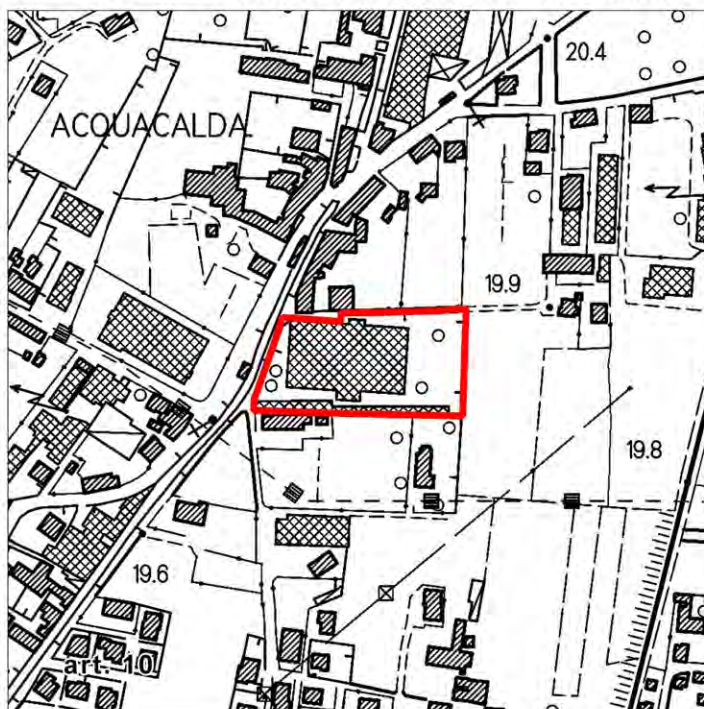
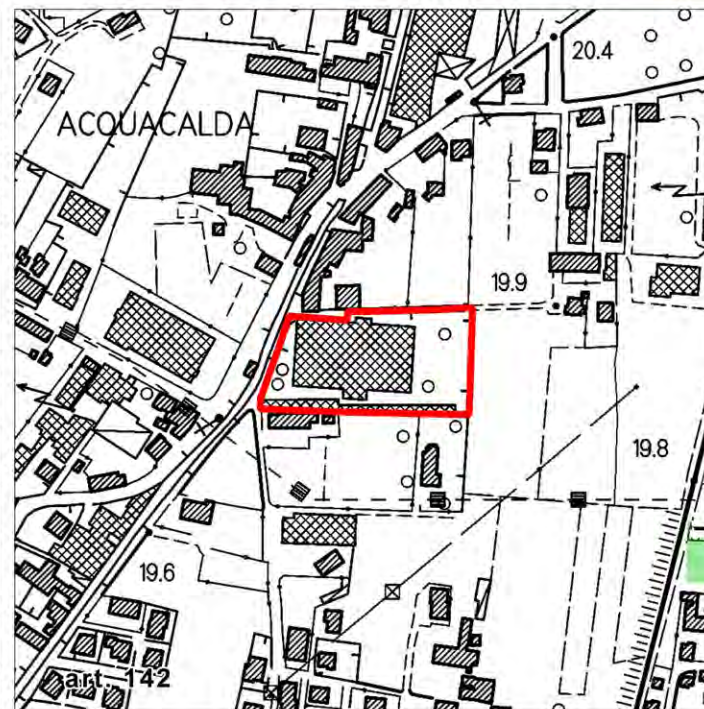
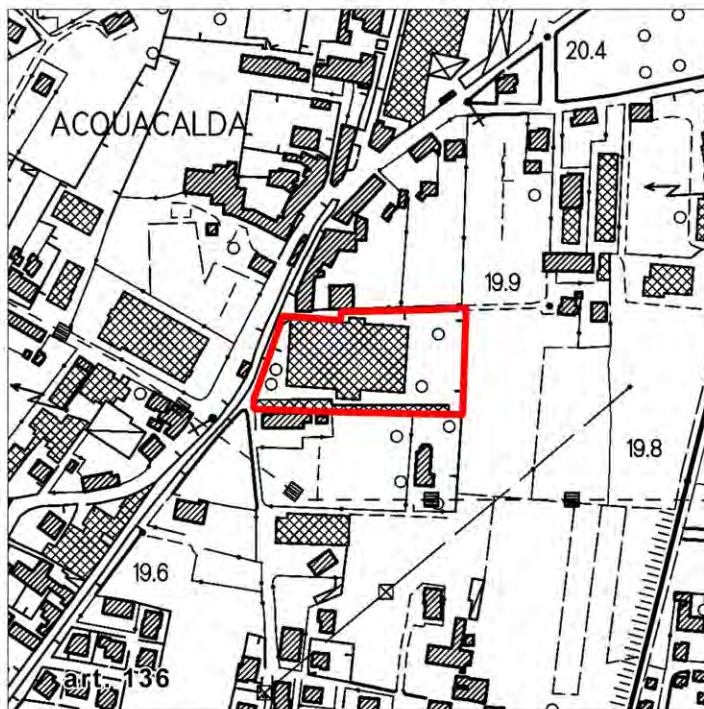
Non presenti

**AREE TUTELATE PER LEGGE - D.LGS
42/2004 ART.142**

Non presenti

**BENI ARCHITETTONICI TUTELATI AI
SENSI DELLA PARTE II DEL
D.LGS.42/2004 ART.10**

Non presenti



**DOCUMENTAZIONE FOTOGRAFICA E
SCHEDATURA DEGLI EDIFICI**

Scheda 12
Data rilevazione 07/10/2019
Località S. Marco
Denominazione Complesso produttivo, Via per Corte Natta

Edificio 1573
Funzioni e uso
Usò prevalente: accessorio
Usi presenti: accessorio
Classificazione delle tipologie edilizie
Manufatti e altri edifici
- Accessori: altro

Edificio 14673
Funzioni e uso
Usò prevalente: non rilevabile
Classificazione delle tipologie edilizie
Manufatti e altri edifici
- Accessori: altro

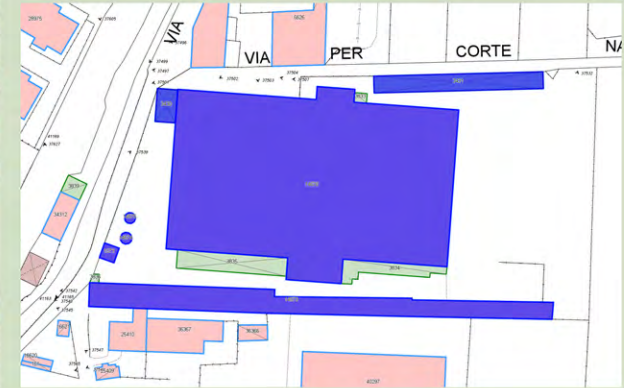
Edificio 14674
Funzioni e uso
Usò prevalente: non in uso
Usi presenti: non in uso
Classificazione delle tipologie edilizie
Manufatti e altri edifici
- Accessori: altro

Edificio 14675
Funzioni e uso
Usò prevalente: accessorio
Usi presenti: accessorio
Classificazione delle tipologie edilizie
Manufatti e altri edifici
- Accessori: altro

Edificio 14676
Funzioni e uso
Usò prevalente: industriale e artigianale
Usi presenti: non in uso, artigianale
Classificazione delle tipologie edilizie
Edifici di impianto storico
- Edifici a carattere specialistico: protoindustriale

Edificato Minore 3430
Tipo: tettoia

Edificato Minore 3431
Tipo: baracca, manufatto precario



INTERPRETAZIONE DI SINTESI

-  Edifici o complesso di edifici di valore storico-architettonico e spazi pertinenziali
-  Edifici di interesse storico e documentale
-  Manufatti, opere e strutture minori di interesse storico testimoniale
-  Edifici o complesso di edifici di recente formazione o privi di interesse storico
-  Altri manufatti privi di interesse storico anche a carattere accessorio e secondario
-  Centraline e manufatti a carattere tecnologico

Spazi aperti variamente configurati e infrastrutture pertinenziali

-  Spazi pavimentati, piazzali
-  Spazi aperti a verde
-  Impianti tecnici, vasche

Strutture di carattere paesaggistico

-  Condotto pubblico
-  Fiume Serchio



**COMPLESSO A FUNZIONI MISTE,
ACQUACALDA**



ORTOFOTO REGIONE TOSCANA 2019

Sportello cartografico Regione Toscana,
Servizio wms:
<http://www502.regione.toscana.it/geoscopio/ortofoto.html>

Denominazione

COMPLESSO A FUNZIONI MISTE

Ubicazione

ACQUACALDA



FOTO AEREA 1954 - VOLO G.A.I
FOTO AEREA 1978 - VOLO ROSSI
BRESCIA


Sportello cartografico Regione Toscana,
Servizio wms
[http://www502.regione.toscana.it/
geoscopio/ortofoto.html](http://www502.regione.toscana.it/geoscopio/ortofoto.html)

Denominazione

COMPLESSO A FUNZIONI MISTE

Ubicazione

ACQUACALDA



1954



1978



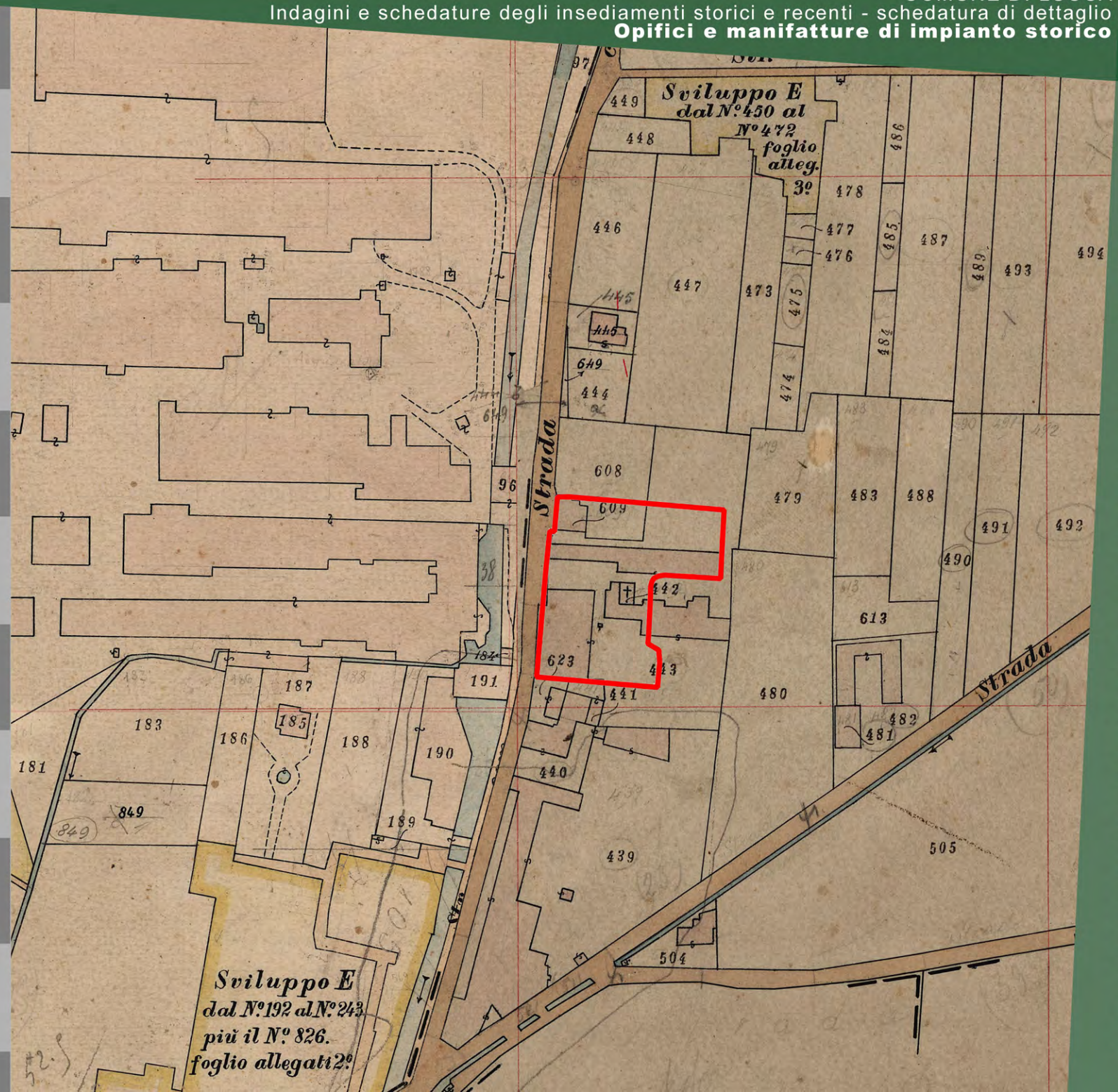
CATASTO DI IMPIANTO 1939/1950
Ente conservatore AdE direzione provinciale di Lucca

Denominazione

COMPLESSO A FUNZIONI MISTE

Ubicazione

ACQUACALDA



IMMOBILI E AREE DI NOTEVOLE INTERESSE PUBBLICO - D.LGS 42/2004 ART.136

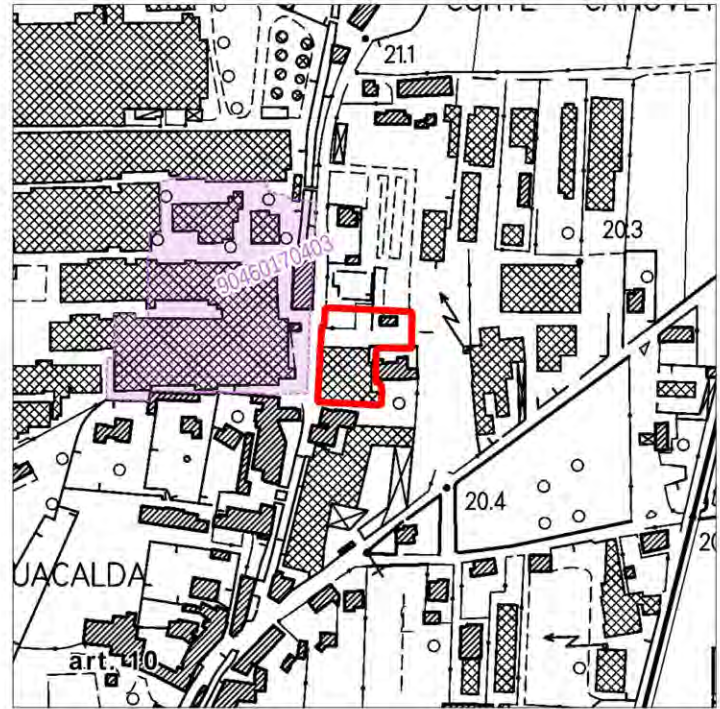
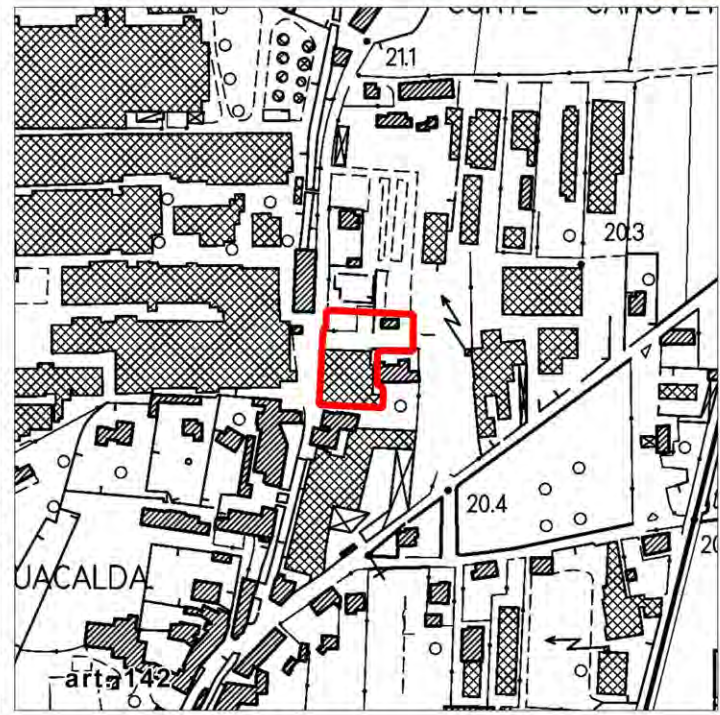
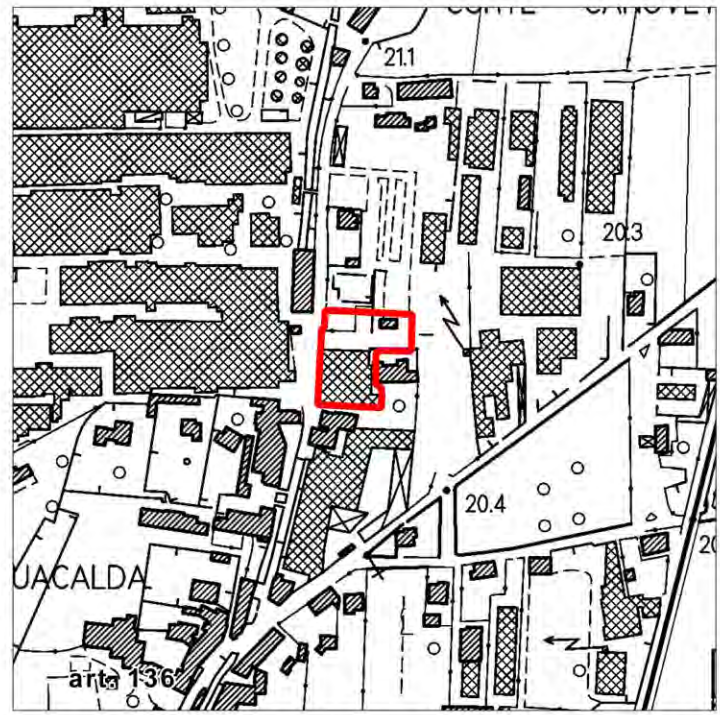
Non presenti

AREE TUTELATE PER LEGGE - D.LGS 42/2004 ART.142

Non presenti

BENI ARCHITETTONICI TUTELATI AI SENSI DELLA PARTE II DEL D.LGS.42/2004 ART.10

Non presenti



Sportello cartografico Regione Toscana,
Servizio wms
<http://www502.regione.toscana.it/geoscopio.html>

**DOCUMENTAZIONE FOTOGRAFICA E
SCHEDATURA DEGLI EDIFICI**

Scheda 13

Data rilevazione 04/10/2019
Località Acquacalda
Denominazione Complesso a destinazione mista, via
Acquacalda

Edificio 7199

Funzioni e uso
Usi prevalente: accessorio
Usi presenti: accessorio
Classificazione delle tipologie edilizie
Manufatti e altri edifici
- Beni storico culturali a corredo degli edifici; altro

Edificio 23135

Funzioni e uso
Usi prevalente: residenziale
Usi presenti: residenziale permanente
Numero alloggi: 5
Classificazione delle tipologie edilizie
Edifici di impianto storico
- Edifici con tipologie edilizie di base; edifici in linea
organizzati in complessi plurifamiliari

Edificio 23136

Funzioni e uso
Usi prevalente: commerciale
Usi presenti: non in uso; esercizi di vicinato
Classificazione delle tipologie edilizie
Edifici di impianto storico
- Edifici a carattere specialistico: protoindustriale altro

Edificio 36727

Funzioni e uso
Usi prevalente: accessorio
Usi presenti: accessorio
Classificazione delle tipologie edilizie
Edifici di impianto storico
- Accessori: ripostigli, rimessaggi, box

Informazioni sull'Edificio 44234

Funzioni e uso
Usi prevalente: residenziale
Usi presenti: residenziale permanente
Classificazione delle tipologie edilizie
Edifici di impianto storico
- Edifici con tipologie edilizie di base; edifici in linea
organizzati in complessi plurifamiliari

Edificio Minore 3499

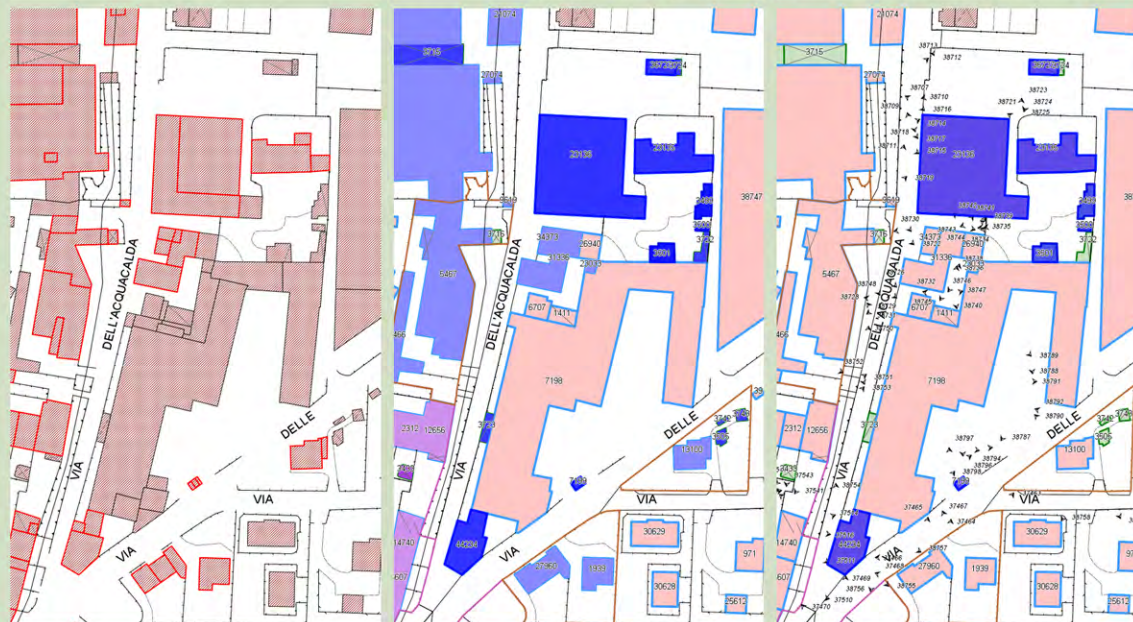
Tipo: tettoia

Edificio Minore 3500

Tipo: garage, box auto

Edificio Minore 3501

Tipo: baracca, manufatto precario





INTERPRETAZIONE DI SINTESI

-  Edifici o complesso di edifici di valore storico-architettonico e spazi pertinenziali
-  Edifici di interesse storico e documentale
-  Manufatti, opere e strutture minori di interesse storico testimoniale
-  Edifici o complesso di edifici di recente formazione o privi di interesse storico
-  Altri manufatti privi di interesse storico anche a carattere accessorio e secondario
-  Centraline e manufatti a carattere tecnologico

Spazi aperti variamente configurati e infrastrutture pertinenziali

-  Spazi pavimentati, piazzali
-  Spazi aperti a verde
-  Impianti tecnici, vasche

Strutture di carattere paesaggistico

-  Condotto pubblico
-  Fiume Serchio

