

il Piano Operativo

Quadro Progettuale

Quadro di dettaglio delle previsioni
Centri di antica formazione (A3)

Scala 1:1.000

Adozione **QP. II. 2.d**

DISCIPLINA E GESTIONE DEGLI INSEDIAMENTI ESISTENTI

Classificazione morfotipologica dei centri di antica formazione

- Palazzi ed edifici a carattere storico - monumentale e relativi spazi di pertinenza (art.23 QP.IVa)
- Edifici con tipologie caratterizzanti e relativi spazi di pertinenza (art.24 QP.IVa)
- Edifici dell'edilizia di base e relativi spazi di pertinenza (art.25 QP.IVa)
- Edifici di impianto non storico e/o decontestualizzati e relativi spazi di pertinenza (art.26 QP.IVa)
- Edifici allo stato di rudere e relativi spazi di pertinenza (art.27 QP.IVa)
- Beni storico - culturali e manufatti di interesse documentale e relativi spazi di pertinenza (art.28 QP.IVa)
- Edifici specialistici pubblici e di uso pubblico e relativi spazi di pertinenza (art.29 QP.IVa)

Spazi aperti pubblici o di uso pubblico

- a prevalente dominanza delle strutture pavimentate impermeabili (strade, piazze, slarghi) esistenti e di progetto (art.30 QP.IVa)
- a prevalente dominanza delle forme vegetate e permeabili (verde) esistenti e di progetto (art.30 QP.IVa)
- Centralità dello spazio pubblico e capisaldi degli insediamenti (art.31 QP.IVa)

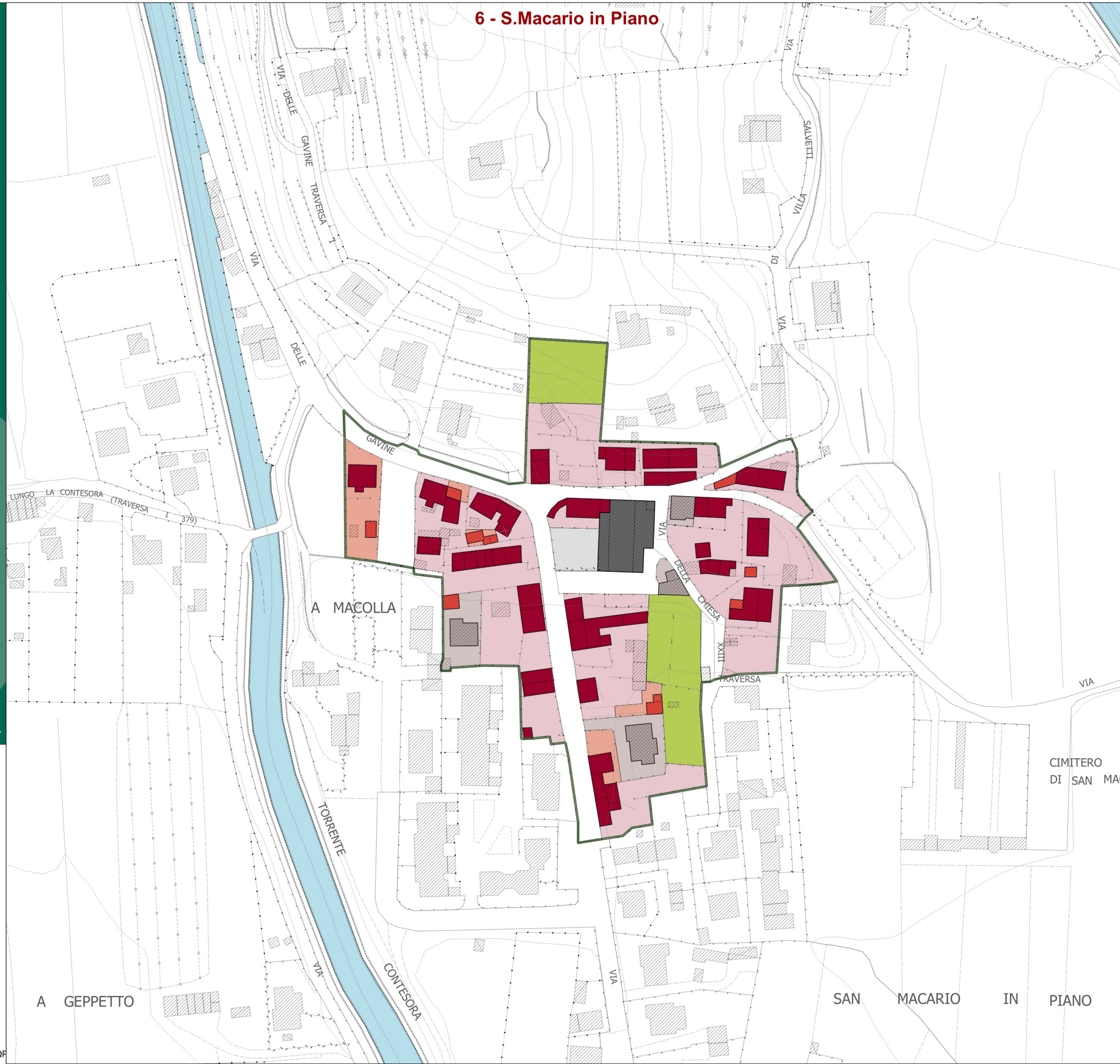
Altri spazi aperti

- Giardini e spazi a verde di connotazione paesaggistica (art.32 QP.IVa)
- Orti, aree agricole e spazi verdi residuali degli insediamenti (art.32 QP.IVa)

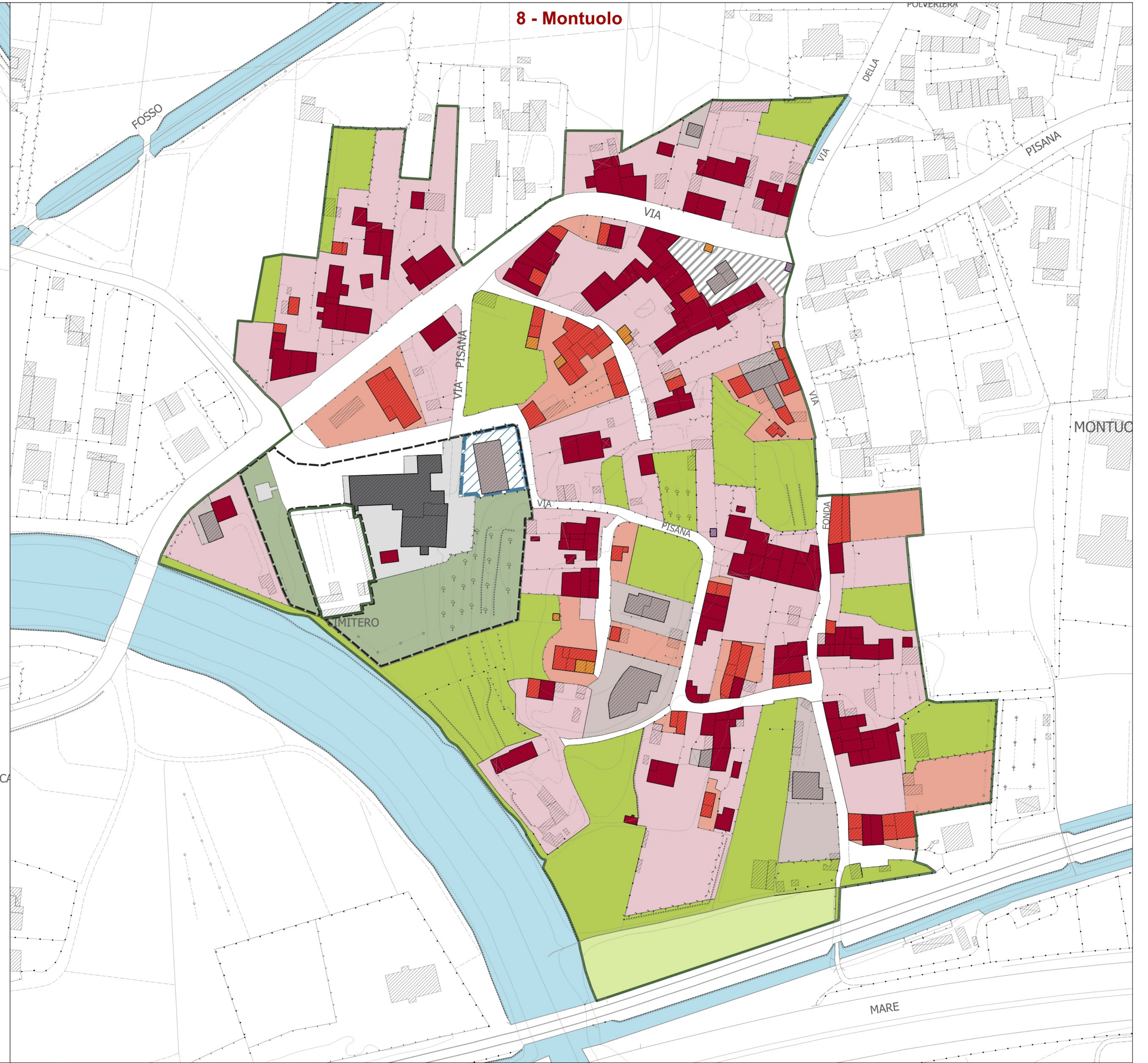
DISCIPLINA DELLE TRASFORMAZIONI

- Strumenti attuativi, piani e programmi convenzionati e non decaduti (art.33 QP.IVa)

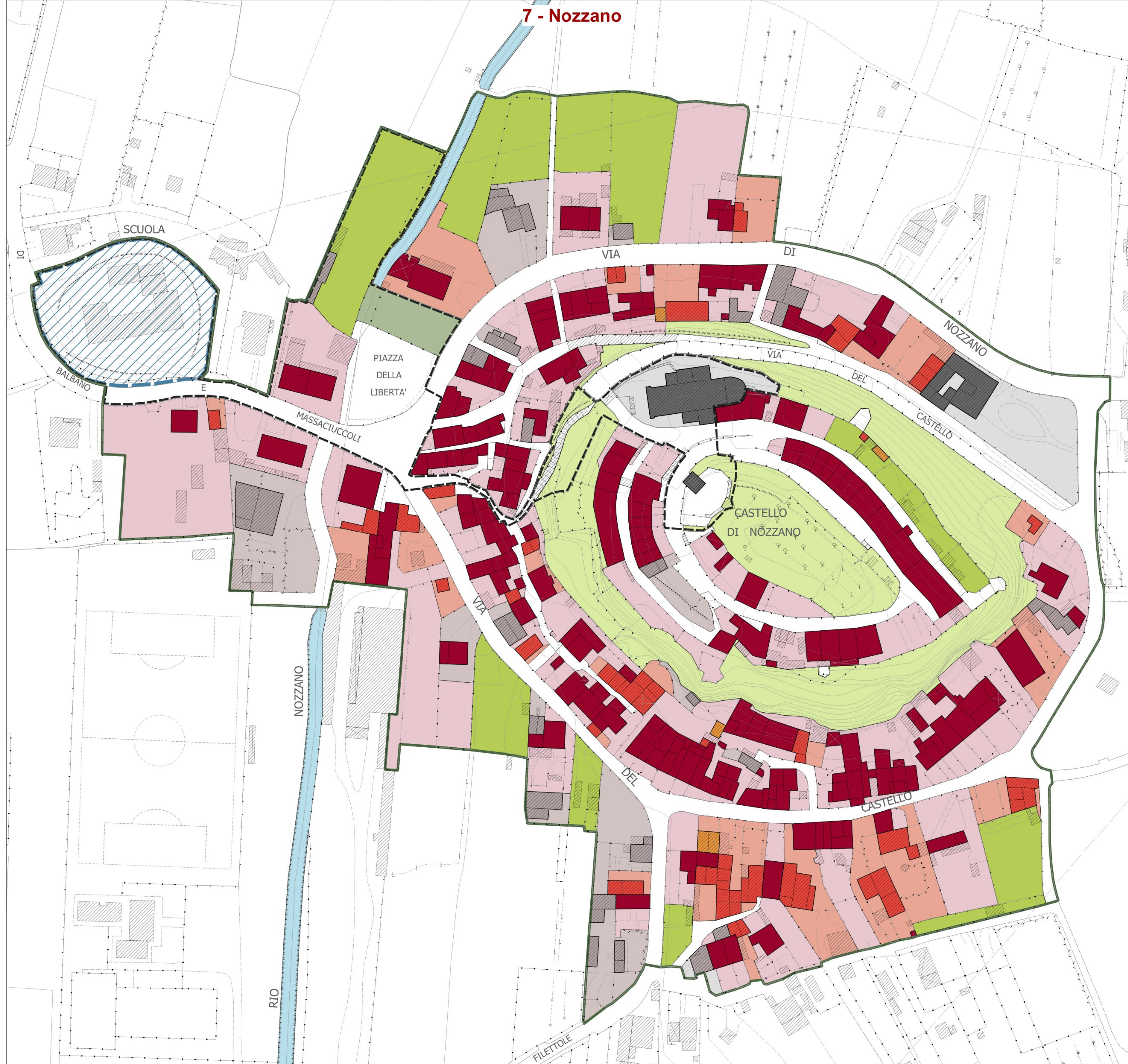
6 - S.Macario in Piano



8 - Montuolo



7 - Nozzano



9 - S.Maria del Giudice

