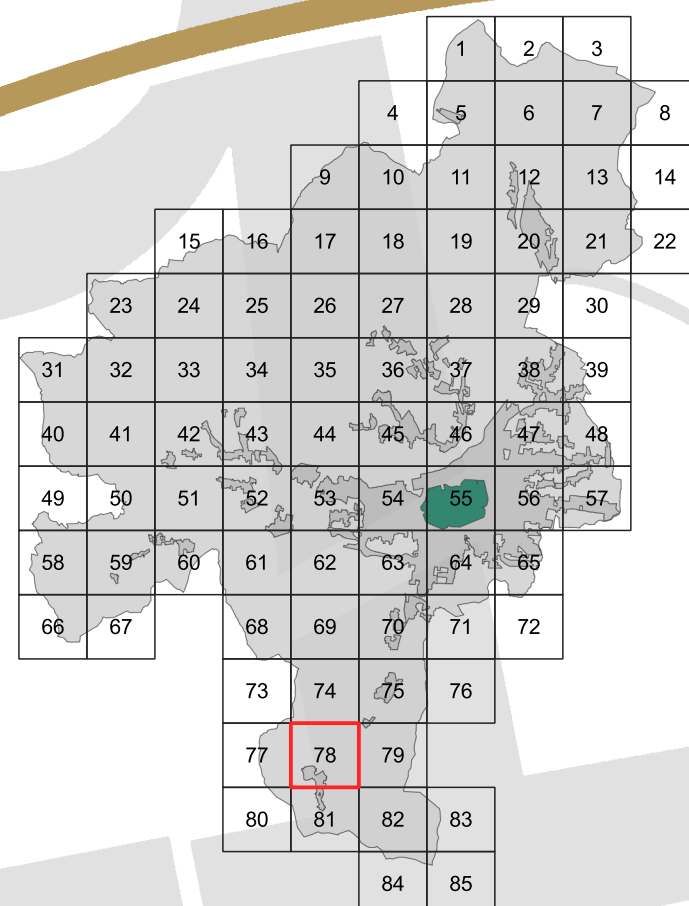


# il Piano Operativo



## Adeguamento cartografico n. 01\_2022

Adeguamento cartografico al PO adottato con  
Dib.CC.n.103 del 26-10-2022 - Riquilificazione  
dell'impianto polivalente in località Santa Maria  
del Giudice

Scala 1:2.000

**STATO MODIFICATO**  
Elaborato 5

RUP  
Monica Del Sarto


Sindaco  
Mario Pardini

**Adozione**

**QP.I.78**


### DISCIPLINA DELLE TRASFORMAZIONI. ATTREZZATURE, DOTAZIONI E SERVIZI (QP.IV)

#### Attrezzature pubbliche e di interesse generale (F - S)

 Aree, spazi, impianti e attrezzature sportive  
Esistenti | di progetto **art. 67**

### DISCIPLINA DELLE TRASFORMAZIONI, RETI E NODI INFRASTRUTTURALI E DELLA MOBILITÀ (QP.IV)


#### Rete e servizi della mobilità e parcheggi (I)


 Parcheggi e aree di sosta (I2).  
Esistenti | di progetto **art. 78**

- Parcheggi e aree di sosta di rilevanza strategica e strutturale (I2.s)
- Parcheggi e aree di sosta di qualificazione degli insediamenti (I2.i)

### RIFERIMENTI AL PIANO STRUTTURALE E AGLI ALTRI PIANI SETTORIALI (QP.IV)

 Aree del Piano di protezione civile **art. 7**

 Perimetro del territorio urbanizzato **art. 12**

 Area oggetto di adeguamento

