


B) IDROGRAFIA



- Fiumi e canali arginati



- Corsi d'acqua e canalizzazioni



- 1



- 2



- 3



- 4



- 5



- 6

C) SPARTIACQUE



- Principale




- Secondario




- Pozzi


D) SORGENTI



- Asciutta



- Perenne




- Stillicidio

E) DIREZIONI DI FLUSSO IN FALDA NEGLI ACQUIFERI ALLUVIONALI



- Settembre



- Maggio

F) DIREZIONI DI FLUSSO NEGLI ACQUIFERI CARBONATICI E NEL DETRITO



- Calcari



- Detrito

G) AREE CON FALDA AL DI SOTTO DEL LIVELLO DEL MARE



- Settembre



- Maggio

H) CUNEO SALINO



- Estensione conosciuta nel 1995



- Estensione conosciuta nel 1984