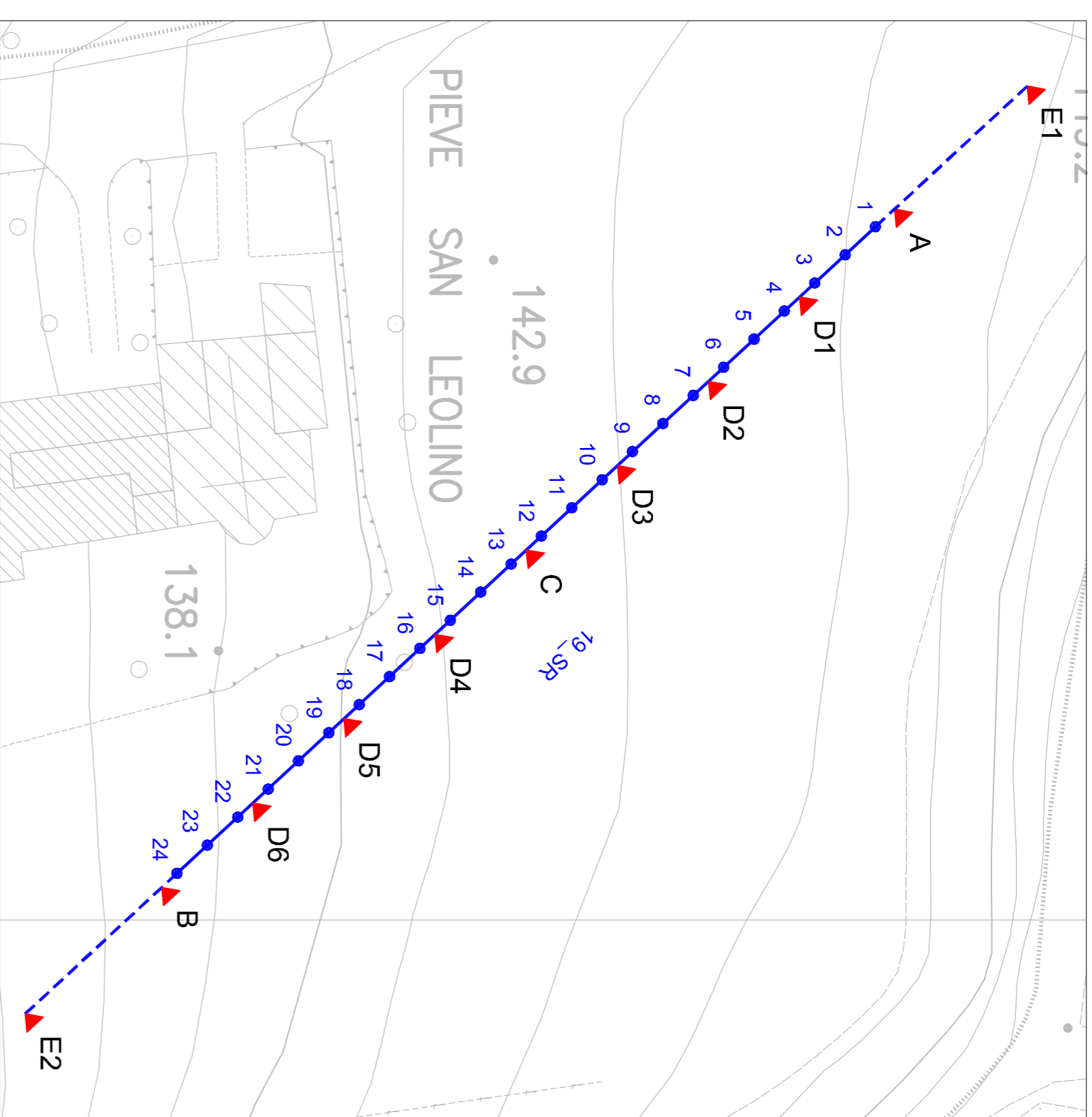


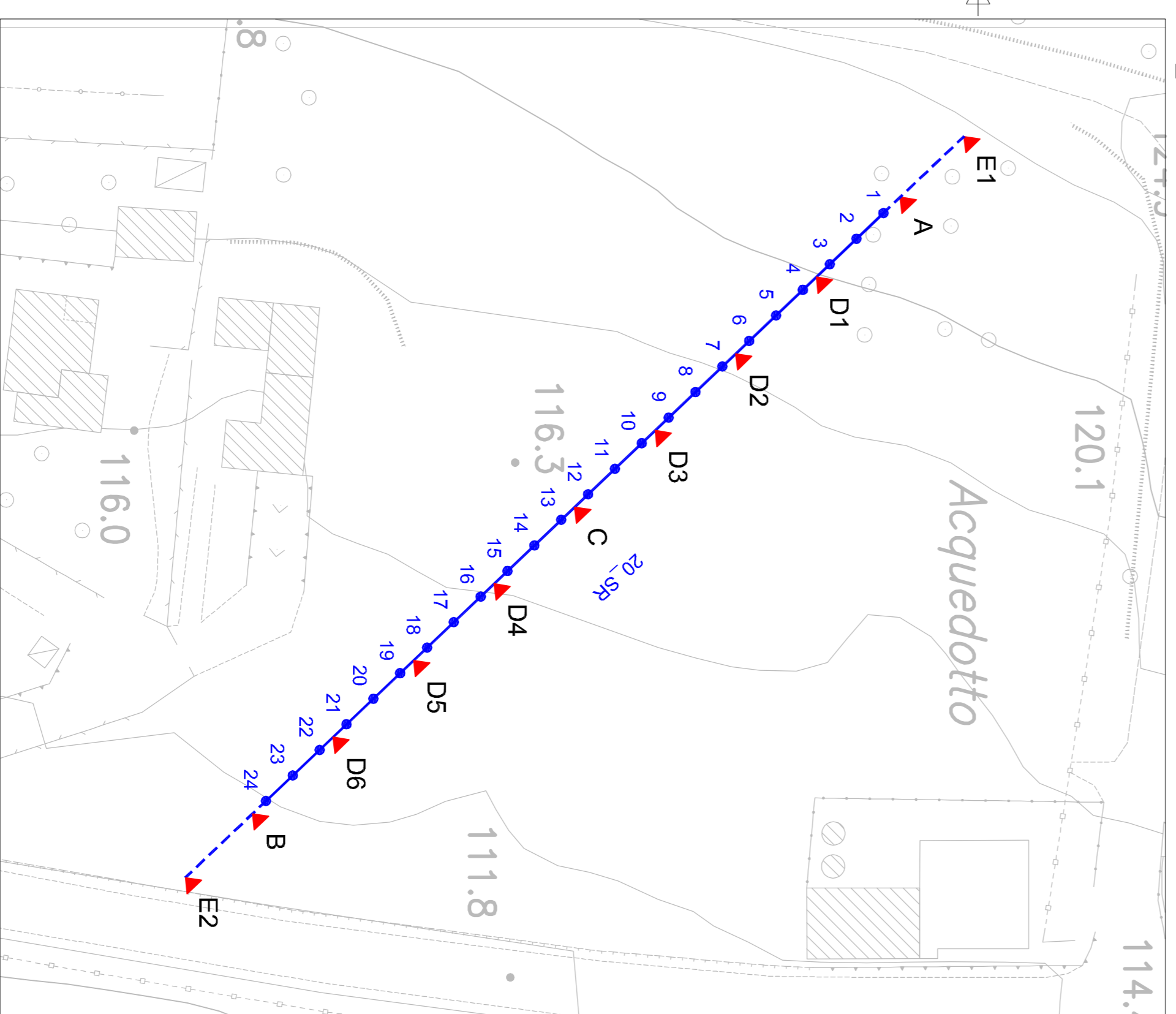
18_SR PROVA SISMICA A RIFRAZIONE ONDE P E ONDE SH - SCALA 1:500



19_SR PROVA SISMICA A RIFRAZIONE ONDE P E ONDE SH - SCALA 1:500



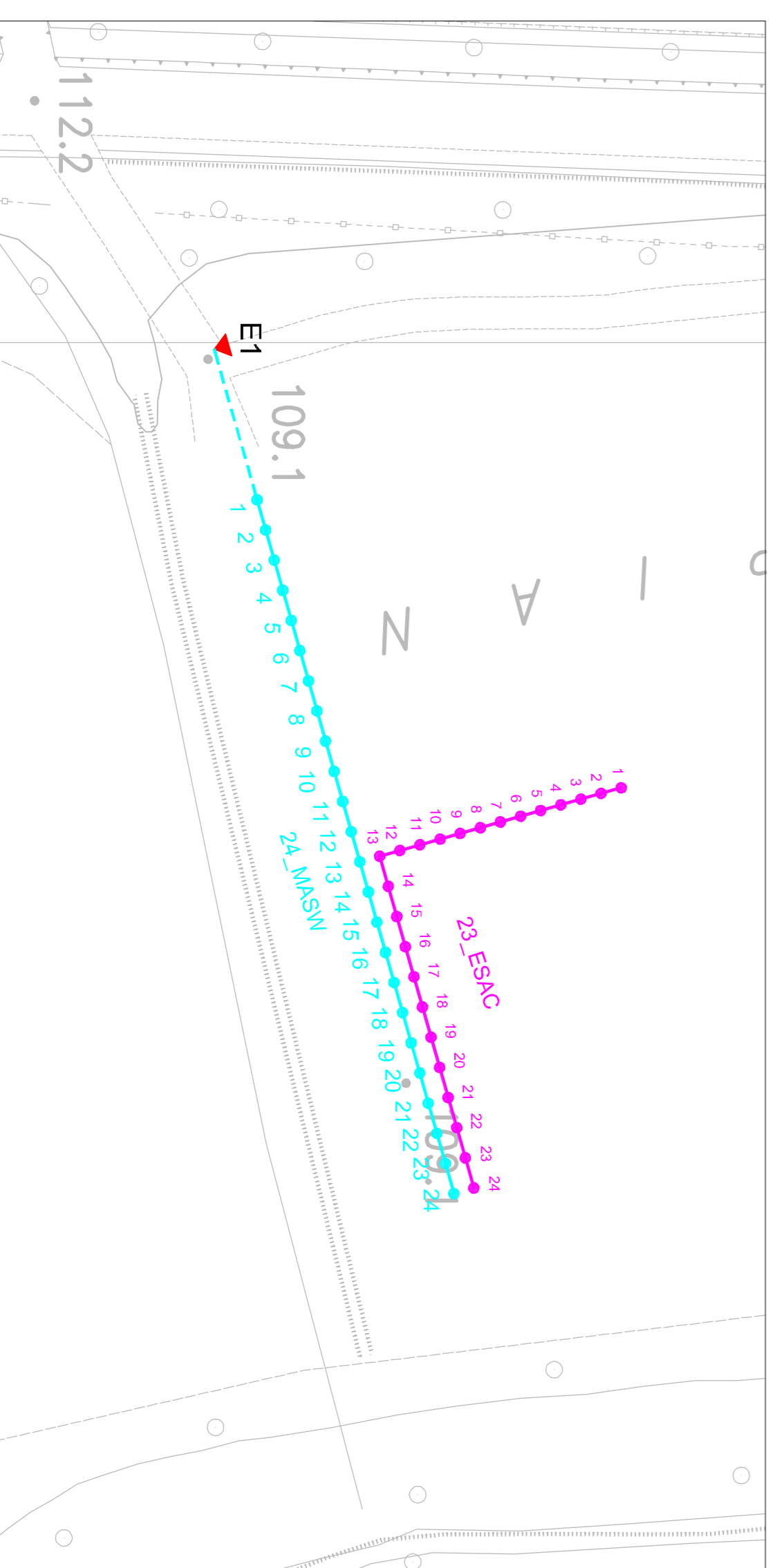
21_ARRAY SISMICO ESAC E 22_MASW - SCALA 1:500



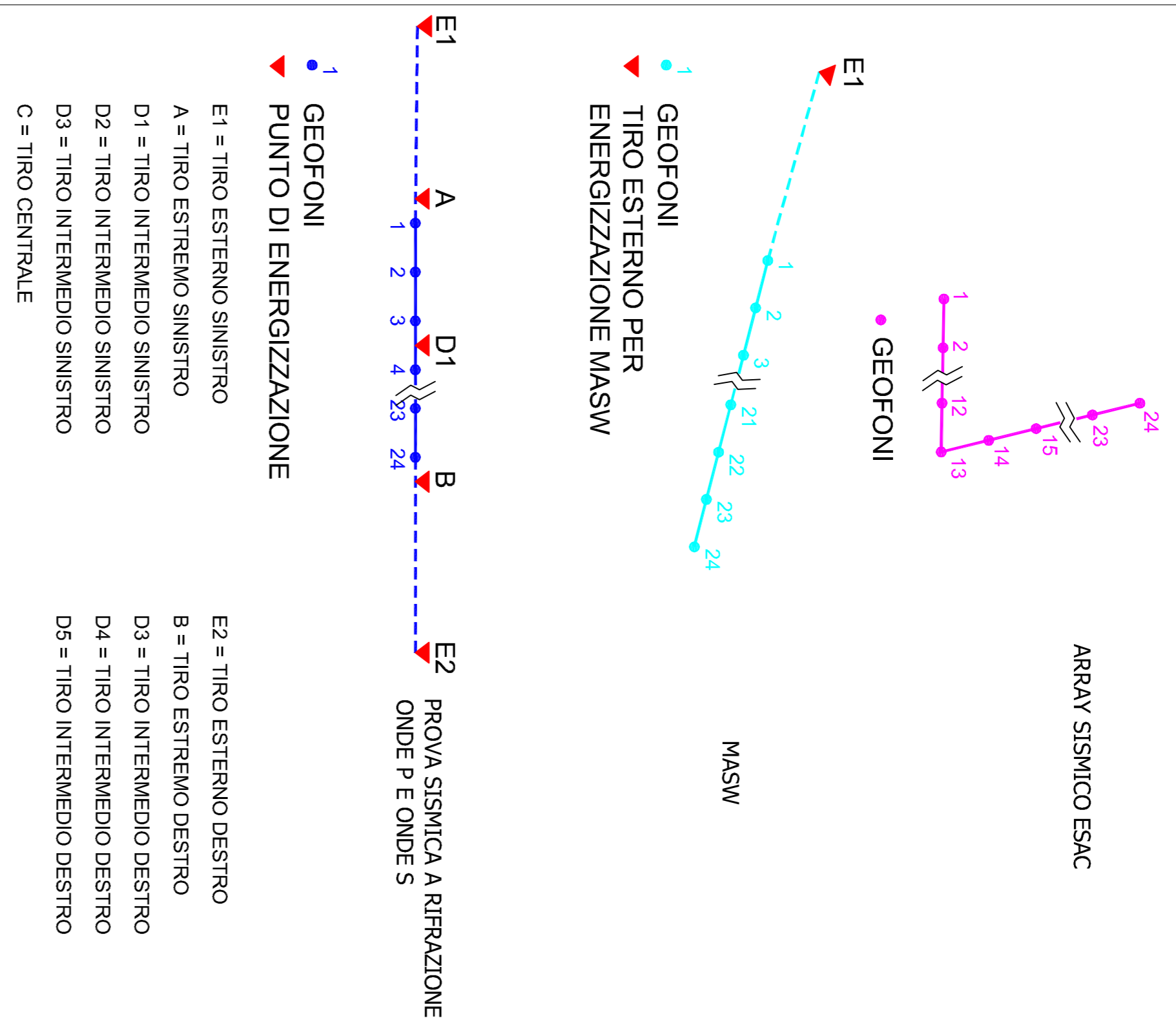
20_SR PROVA SISMICA A RIFRAZIONE ONDE P E ONDE SH - SCALA 1:500



25_ARRAY SISMICO ESAC E 26_MASW - SCALA 1:500



23_ARRAY SISMICO ESAC E 24_MASW - SCALA 1:500



REGIONE TOSCANA

VARIANTE GENERALE AL PIANO STRUTTURALE E REGOLAMENTO URBANISTICO AGGIORNAMENTO QUADRO CONOSCITIVO

MICROZONAZIONE SISMICA
TAV: 03 - Carta di dettaglio indagini

scala 1 : 500

Regione Toscana
Comune di Rignano sull'Arno (FI)

APRILE 2014

COORDINATORE DEL PROGETTO:
Geotecnicoprogetti
ANAL. CIVILINFERIA 9/8
Pisano

ESECUZIONE INDAGINI:
ENKI
INGEGNERIA

ENKI
Geotecnicoprogetti
ANAL. CIVILINFERIA 9/8
Pisano