








Legenda

-  Ambito della tenuta di Rimigliano
-  Ambiti insediativi dei nuclei poderali
-  Aree pubbliche a standard

Classi di acclività

-  Acclività minore del 15%
-  Acclività tra il 15 % e il 25 %
-  Acclività tra il 25 % e il 35 %
-  Acclività maggiore del 35%



COMUNE DI SAN VINCENZO

COMUNI DI:
CAMPIGLIA M.MA - PIOMBINO - SASSETTA - SUVERETO

PROVINCIA DI LIVORNO

**VARIANTE R.U. 2018 TENUTA DI RIMIGLIANO
REGOLAMENTO URBANISTICO**



COMUNE DI SAN VINCENZO

Alessandro Massimo Bandini
Massimiliano Roventini

Dott. Salvatore De Priamo
Architetto Laura dell'Agnello
Gian Luca Luci
Dott.ssa Cristina Pallagione
Geometra Paolo Cosimi

Sindaco
Assessore all'Urbanistica

Dirigente Ufficio Urbanistica
Responsabile Ufficio Urbanistica
Responsabile Ufficio SIT
Garante della Comunicazione
Responsabile del Procedimento

GRUPPO DI LAVORO ESTERNO

Architetti Gianni Vivoli e Rosa Di Fazio
Dott. Geologo Alessandro Murratzu e Simone Fiaschi
Ingegnere Lorenzo Calvetti

Dott. Nat. Leonardo Lombardi
Dott. For. Michele Angelo Giunti
Dott. Bio. Cristina Castelli

Architetto Andrea Meli e Dott.ssa Gianna Galgani
Dott. Alessandro Cavalieri

Dott. Agronomo Alessandro Salatino

Dott. Fabio Francalanci
Dott. Avv. Elisa Burlamacchi

Architetto Bernardo Tori

Ingegneri Renato Butta e Claudia Casini

Progettisti Coordinatori
Indagini Geologiche
Studio Idraulico
Studio ecosistemico e agro-forestale

Studio del Paesaggio
Studio sostenibilità economica e impatto occupazionale

Studio agronomico e PAPMAA

Perizia aerofotogrammetrica P.E.
Consulente per gli aspetti giuridici

Consulente per gli aspetti architettonici

Valutazione Ambientale Strategica

INDAGINI GEOLOGICHE ED IDRAULICHE (D.P.G.R. 53/R/2011 e L.R.41/2018)

**TAVOLA
G.04**

CARTA DELL'ACCLIVITA' DEL PS. VIGENTE

SCALA 1:10.000

MARZO 2019

ADOZIONE D.C.C. n.51 del 07.06.2018

APPROVAZIONE