








Legenda


-  Ambito della tenuta di Rimigliano
-  Ambiti insediativi dei nuclei poderali
-  Aree pubbliche a standard

Permeabilità primaria


-  3 - permeabilità primaria media
-  2 - permeabilità primaria medio-bassa
-  1 - permeabilità primaria da bassa a molto bassa


Permeabilità mista

-  D - permeabilità mista medio-alta

 NRC - area non rilevabile o non classificabile

 Piezometria morbida (2002)

 Piezometria magra (2002)

 Pozzo ad uso irriguo



COMUNE DI SAN VINCENZO
 COMUNI DI:
 CAMPIGLIA M.MA - PIOMBINO - SASSETTA - SUVERETO
 PROVINCIA DI LIVORNO

**VARIANTE R.U. 2018 TENUTA DI RIMIGLIANO
 REGOLAMENTO URBANISTICO**



COMUNE DI SAN VINCENZO

Alessandro Massimo Bandini
 Massimiliano Roventini

Dott. Salvatore De Priamo
 Architetto Laura dell'Agnello
 Gian Luca Luci
 Dott.ssa Cristina Pallagione
 Geometra Paolo Cosimi

Sindaco
 Assessore all'Urbanistica

Dirigente Ufficio Urbanistica
 Responsabile Ufficio Urbanistica
 Responsabile Ufficio SIT
 Garante della Comunicazione
 Responsabile del Procedimento

GRUPPO DI LAVORO ESTERNO

Architetti Gianni Vivoli e Rosa Di Fazio
 Dott. Geologo Alessandro Murratzu e Simone Fiaschi
 Ingegnere Lorenzo Calvetti

Dott. Nat. Leonardo Lombardi
 Dott. For. Michele Angelo Giunti
 Dott. Bio. Cristina Castelli

Architetto Andrea Meli e Dott.ssa Gianna Galgani
 Dott. Alessandro Cavalieri

Dott. Agronomo Alessandro Salatino
 Dott. Fabio Francalanci
 Dott. Avv. Elisa Burlamacchi

Architetto Bernardo Tori
 Ingegneri Renato Butta e Claudia Casini

Progettisti Coordinatori
 Indagini Geologiche
 Studio Idraulico
 Studio ecosistemico e agro-forestale

Studio del Paesaggio
 Studio sostenibilità economica e impatto occupazionale
 Studio agronomico e PAPMAA

Perizia aerofotogrammetrica P.E.
 Consulente per gli aspetti giuridici
 Consulente per gli aspetti architettonici
 Valutazione Ambientale Strategica

INDAGINI GEOLOGICHE ED IDRAULICHE (D.P.G.R. 53/R/2011 e L.R.41/2018)

**TAVOLA
 G.05**

CARTA IDROGEOLOGICA DEL PS. VIGENTE

SCALA 1:10.000

MARZO 2019

ADOZIONE D.C.C. n.51 del 07.06.2018

APPROVAZIONE