






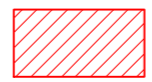

Legenda

-  Ambito della tenuta di Rimigliano
-  Ambiti insediativi dei nuclei poderali
-  Aree pubbliche a standard

Ambiti di tutela

-  Pozzo ad uso irriguo

Ambiti di vulnerabilità

-  Curve di isoconcentrazione dei cloruri (2002)
-  Curve di isoconcentrazione dei nitrati
-  Zone interessate dall'ingressione salina
-  Zone soggette alla direttiva nitrati ai sensi della D.C.R. 17.1.2007 n.3 e D.G.R. 16.7.2007 n.520



COMUNE DI SAN VINCENZO

COMUNI DI:
CAMPIGLIA M.MA - PIOMBINO - SASSETTA - SUVERETO
PROVINCIA DI LIVORNO

**VARIANTE R.U. 2018 TENUTA DI RIMIGLIANO
REGOLAMENTO URBANISTICO**



COMUNE DI SAN VINCENZO

Alessandro Massimo Bandini
Massimiliano Roventini

Dott. Salvatore De Priamo
Architetto Laura dell'Agnello
Gian Luca Luci
Dott.ssa Cristina Pallagione
Geometra Paolo Cosimi

Sindaco
Assessore all'Urbanistica

Dirigente Ufficio Urbanistica
Responsabile Ufficio Urbanistica
Responsabile Ufficio SIT
Garante della Comunicazione
Responsabile del Procedimento

GRUPPO DI LAVORO ESTERNO

Architetti Gianni Vivoli e Rosa Di Fazio
Dott. Geologo Alessandro Murrattu e Simone Fiaschi
Ingegnere Lorenzo Calvetti

Progettisti Coordinatori
Indagini Geologiche
Studio Idraulico

Dott. Nat. Leonardo Lombardi
Dott. For. Michele Angelo Giunti
Dott. Bio. Cristina Castelli

Studio ecosistemico e agro-forestale

Architetto Andrea Meli e Dott.ssa Gianna Galgani
Dott. Alessandro Cavallieri
Dott. Agronomo Alessandro Salatino
Dott. Fabio Francalanci
Dott. Avv. Elisa Burlamacchi
Architetto Bernardo Tori
Ingegneri Renato Butta e Claudia Casini

Studio del Paesaggio
Studio sostenibilità economica e impatto occupazionale
Studio agronomico e PAPMAA
Perizia aerofotogrammetrica P.E.E.
Consulente per gli aspetti giuridici
Consulente per gli aspetti architettonici
Valutazione Ambientale Strategica

INDAGINI GEOLOGICHE ED IDRAULICHE (D.P.G.R. 53/R/2011 e L.R.41/2018)

**TAVOLA
G.07**

**CARTA DELLE AREE CON PROBLEMATICHE
IDROGEOLOGICHE DEL P.S. VIGENTE**

SCALA 1:10.000

MARZO 2019

ADOZIONE D.C.C. n.51 del 07.06.2018

APPROVAZIONE