








Legenda

-  Ambito della tenuta di Rimigliano
-  Ambiti insediativi dei nuclei poderali
-  Aree pubbliche a standard

Classi di pericolosità idraulica ai sensi del D.P.G.R. 25/10/2011 n.53/R (*) da studio idraulico variante RU 2018 Tenuta di Rimigliano

-  I.2 - Pericolosità idraulica media
aree interessate da allagamenti per eventi compresi tra $200 < TR \leq 500$
(P1 ai sensi del P.G.R.A.)
-  I.3 - Pericolosità idraulica elevata
aree interessate da allagamenti per eventi compresi tra $30 < TR \leq 200$
(P2 ai sensi del P.G.R.A. e Alluvioni poco frequenti ai sensi della L.R. 41/2018)
-  I.4 - Pericolosità idraulica molto elevata
aree interessate da allagamenti per eventi compresi tra $TR \leq 30$
(P3 ai sensi del P.G.R.A. e Alluvioni frequenti ai sensi della L.R. 41/2018)

(*) In parentesi sono riportate le analoghe classi ai sensi del P.G.R.A. e della L.R. 41/2018)



COMUNE DI SAN VINCENZO

COMUNI DI:
CAMPILIA M.MA - PIOMBINO - SASSETTA - SUVERETO
PROVINCIA DI LIVORNO

**VARIANTE R.U. 2018 TENUTA DI RIMIGLIANO
REGOLAMENTO URBANISTICO**



COMUNE DI SAN VINCENZO

Alessandro Massimo Bandini
Massimiliano Roventini

Dott. Salvatore De Priamo
Architetto Laura dell'Agnello
Gian Luca Luci
Dott.ssa Cristina Pallagione
Geometra Paolo Cosimi

Sindaco
Assessore all'Urbanistica

Dirigente Ufficio Urbanistica
Responsabile Ufficio Urbanistica
Responsabile Ufficio SIT
Garante della Comunicazione
Responsabile del Procedimento

GRUPPO DI LAVORO ESTERNO

Architetti Gianni Vivoli e Rosa Di Fazio
Dott. Geologo Alessandro Murratzu e Simone Fiaschi
Ingegnere Lorenzo Calvetti

Dott. Nat. Leonardo Lombardi
Dott. For. Michele Angelo Giunti
Dott. Bio. Cristina Castelli

Progettisti Coordinatori
Indagini Geologiche
Studio Idraulico

Studio ecosistemico e agro-forestale

Architetto Andrea Meli e Dott.ssa Gianna Galgani
Dott. Alessandro Cavallieri
Dott. Agronomo Alessandro Salatino
Dott. Fabio Francalanci
Dott. Avv. Elisa Burlamacchi
Architetto Bernardo Tori
Ingegneri Renato Butta e Claudia Casini

Studio del Paesaggio
Studio sostenibilità economica e impatto occupazionale
Studio agronomico e PAPMAA
Perizia aerofotogrammetrica P.E.E.
Consulente per gli aspetti giuridici
Consulente per gli aspetti architettonici
Valutazione Ambientale Strategica

INDAGINI GEOLOGICHE ED IDRAULICHE (D.P.G.R. 53/R/2011 e L.R.41/2018)

**TAVOLA
G.08**

**CARTA DELLA PERICOLOSITA' IDRAULICA
(a seguito di aggiornamento studio idraulico)
ADEGUAMENTO ALLE CONTRODEDUZIONI
SCALA 1:10.000**

MARZO 2019

ADOZIONE D.C.C. n.51 del 07.06.2018

APPROVAZIONE