








Legenda

-  Ambito della tenuta di Rimigliano
-  Ambiti insediativi dei nuclei poderali
-  Aree pubbliche a standard

Classi di pericolosità geologica ai sensi del D.P.G.R. 25/10/2011 n. 53/R

-  **G.1 - Pericolosità geologica bassa**
aree in cui i processi geomorfologici e le caratteristiche litologiche, giaciture non costituiscono fattori predisponenti al verificarsi di processi morfoevolutivi
-  **G.2 - Pericolosità geologica media**
aree in cui sono presenti fenomeni franosi inattivi e stabilizzati (naturalmente o artificialmente); aree con elementi geomorfologici, litologici e giaciture dalla cui valutazione risulta una bassa propensione al dissesto; corpi detritici su versanti con pendenze inferiori al 25%
-  **G.3 - Pericolosità geologica elevata**
aree in cui sono presenti fenomeni quiescenti; aree con potenziale instabilità connessa alla giacitura, all'attività, alla litologia, alla presenza di acque superficiali e sotterranee, nonché a processi di degrado di carattere antropico; aree interessate da intensi fenomeni erosivi e da subsidenza; aree caratterizzate da terreni con scadenti caratteristiche geotecniche; corpi detritici su versanti con pendenze superiori al 25%
-  **G.4 - Pericolosità geologica molto elevata**
aree in cui sono presenti fenomeni attivi e relative aree di influenza, aree interessate da soliflussi



COMUNE DI SAN VINCENZO

COMUNI DI:
CAMPIGLIA M.MA - PIOMBINO - SASSETTA - SUVERETO
PROVINCIA DI LIVORNO

**VARIANTE R.U. 2018 TENUTA DI RIMIGLIANO
REGOLAMENTO URBANISTICO**



INDAGINI GEOLOGICHE E IDRAULICHE (D.P.G.R.53/R/2011 e L.R. 41/2018)

**TAVOLA
G.09**

**CARTA DELLA PERICOLOSITA' GEOLOGICA
DEL P.S. VIGENTE**

SCALA 1:10.000

COMUNE DI SAN VINCENZO

Alessandro Massimo Bandini
Massimiliano Roventini

Dott. Salvatore De Priamo
Architetto Laura dell'Agnello
Gian Luca Luci
Dott.ssa Cristina Pallagione
Geometra Paolo Cosimi

Sindaco
Assessore all'Urbanistica

Dirigente Ufficio Urbanistica
Responsabile Ufficio Urbanistica
Responsabile Ufficio SIT
Garante della Comunicazione
Responsabile del Procedimento

GRUPPO DI LAVORO ESTERNO

Architetti Gianni Vivoli e Rosa Di Fazio
Dott. Geologo Alessandro Murratzu e Simone Fiaschi
Ingegnere Lorenzo Calvetti

Progettisti Coordinatori
Indagini Geologiche
Studio Idraulico

Dott. Nat. Leonardo Lombardi
Dott. For. Michele Angelo Giunti
Dott. Bio. Cristina Castelli

Studio ecosistemico e agro-forestale

Architetto Andrea Meli e Dott.ssa Gianna Galgani
Dott. Alessandro Cavalieri

Studio del Paesaggio
Studio sostenibilità economica e impatto occupazionale

Dott. Agronomo Alessandro Salatino

Studio agronomico e PAPMAA

Dott. Fabio Francalanci

Perizia aerofotogrammetrica P.E.

Dott. Avv. Elisa Burlamacchi

Consulente per gli aspetti giuridici

Architetto Bernardo Tori

Consulente per gli aspetti architettonici

Ingegneri Renato Butta e Claudia Casini

Valutazione Ambientale Strategica

MARZO 2019

ADOZIONE D.C.C. n.51 del 07.06.2018

APPROVAZIONE