

Aree pubbliche a standard	
FG	2
FI	2

Aree pubbliche a standard	
FG	2
FI	3

P. Walfredo	
FG	2
FI	2

Aree pubbliche a standard	
FG	2
FI	2

P. Poggettino - Contessa Lea	
FG	2
FI	2

P. Sveva Manfredi	
FG	2
FI	3

P. Fossa Calda	
FG	2
FI	3




P. Chiusacce	
FG	2
FI	4

P. Ugucione	
FG	2
FI	2

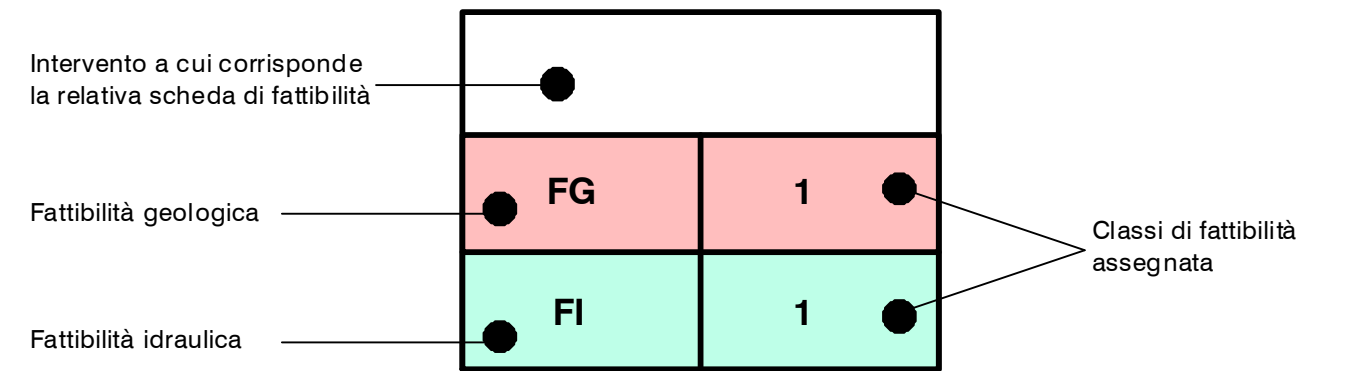
P. Ugucione	
FG	3
FI	4

Casa delle Guardie	
FG	2
FI	2

**Legenda**

-  Ambito della tenuta di Rimigliano
-  Ambiti insediativi dei nuclei poderali
-  Aree pubbliche standard

- 1 - Fattibilità senza particolari limitazioni
- 2 - Fattibilità con normali vincoli
- 3 - Fattibilità condizionata
- 4 - Fattibilità limitata



COMUNE DI SAN VINCENZO  
 COMUNI DI:  
 CAMPIGLIA M.MA - PIOMBINO - SASSETTA - SUVERETO  
 PROVINCIA DI LIVORNO

**VARIANTE R.U. 2018 TENUTA DI RIMIGLIANO  
 REGOLAMENTO URBANISTICO**



**COMUNE DI SAN VINCENZO**

Alessandro Massimo Bandini  
 Massimiliano Roventini  
 Dott. Salvatore De Priamo  
 Architetto Laura dell'Agnello  
 Gian Luca Luci  
 Dott.ssa Cristina Pallagione  
 Geometra Paolo Cosimi

Sindaco  
 Assessore all'Urbanistica

Dirigente Ufficio Urbanistica  
 Responsabile Ufficio Urbanistica  
 Responsabile Ufficio SIT  
 Garante della Comunicazione  
 Responsabile del Procedimento

**GRUPPO DI LAVORO ESTERNO**

Architetti Gianni Vivoli e Rosa Di Fazio  
 Dott. Geologo Alessandro Murratzu e Simone Fiaschi  
 Ingegnere Lorenzo Calvetti

Progettisti Coordinatori  
 Indagini Geologiche  
 Studio Idraulico

Dott. Nat. Leonardo Lombardi  
 Dott. For. Michele Angelo Giunti  
 Dott. Bio. Cristina Castelli

Studio ecosistemico e agro-forestale

Architetto Andrea Meli e Dott.ssa Gianna Galgani  
 Dott. Alessandro Cavalieri

Studio del Paesaggio  
 Studio sostenibilità economica e impatto occupazionale

Dott. Agronomo Alessandro Salatino

Studio agronomico e PAPMAA

Dott. Fabio Francalanci

Perizia aerofotogrammetrica P.E.E.

Dott. Avv. Elisa Burlamacchi

Consulente per gli aspetti giuridici

Architetto Bernardo Tori

Consulente per gli aspetti architettonici

Ingegneri Renato Butta e Claudia Casini

Valutazione Ambientale Strategica

INDAGINI GEOLOGICHE ED IDRAULICHE (D.P.G.R. 53/R/2011 e L.R.41/2018)

**TAVOLA  
 G. 10**

**CARTA DELLA FATTIBILITA'  
 ADEGUAMENTO ALLE CONTRODEDUZIONI  
 ED ALLE PRESCRIZIONI DEL GENIO CIVILE**  
 SCALA 1:10.000

MARZO 2019

ADOZIONE D.C.C. n.51 del 07.06.2018

APPROVAZIONE